

Riihimäen muinaisjäännösinventointi 2002

Sisältö:

1. Johdanto	2
2. Riihimäen arkeologinen tutkimushistoria	2
3. Kenttätyöt 2002	3
4. Raportin rakenne	4
Luettelo: Riihimäen esihistorialliset irtolöydöt ja löytöpaikat	7
Luettelo: Riihimäen kiinteät esihistorialliset muinaisjäännökset	8
Luettelo: Riihimäen historiallisen ajan muinaisjäännökset	9
Kohdekuvaukset Riihimäen esihistoriallisista kohteista [1-20]	10
Irtolöytöpaikkojen tarkastukset (1-16)	29
Kohdekuvaukset Riihimäen historiallisen ajan kohteista (hist. 1-16)	45
Karttaluettelo	63
Kartat	64
Kuvaliite	89
Diakuvaluettelot	111
Löytöluettelot	116



Hanke kuuluu Euroopan yhteisön rakennerahaston Tavoite 2 –ohjelman projektiin
”Esihistorian pauloissa”.

Riihimäen muinaisjäännösinventointi 2002

1. Johdanto

Riihimäen muinaisjäännösinventointi vuosina 2001-2002 kuului EU:n rakennerahaston Tavoite 2 –ohjelmaan liittyvään ”Esihistorian pauloissa” -projektiin. Tämän Riihimäen kaupunginmuseon ja Etelä-Suomen lääninhallituksen koordinoiman hankkeen tavoitteena on ollut edistää Hämeen maakunnan eteläosan esihistorian tuntemusta mm. matkailullisiin tarkoituksiin. Projektin johtaja on FT Heikki Matiskainen.

Riihimäen inventointi syntyi myös tarpeesta koota yhteen ajantasaistetut tiedot alueen lukuisista muinaisjäännöksistä. Aikaisemmat tiedot Riihimäen muinaisjäännöksistä perustuivat pääosin vuonna 1982 tehtyyn arkeologiseen inventointiin; tämän jälkeen alueella on suoritettu lukuisia kaivauksia sekä muutamia pienempiä inventointeja ja tarkastuksia. Vuodesta 1997 jatkuneet arkeologiset kenttätyöt ovat muuttaneet huomattavasti aikaisempaa kuvaa Riihimäen menneisyydestä.

Inventoinnin järjesti Riihimäen kaupunginmuseo. Vuoden 2002 inventoinnin suoritti HuK Juha Ruohonen. Kenttätyöaika jakautui kahteen osioon: toukokuun lopulla uusia kohteita etsittiin neljän päivän ajan lähinnä Hirvijärven ja Paalijärven alueilta sekä Silmäkenevan ympäristöstä mm. Korttionmäen länsiosasta ja Uhkolansuon eteläpuolelta. Syksyllä allekirjoittanut tarkasti ja dokumentoi Riihimäen tunnetut kiinteät muinaisjäännökset ja irtolöytökohteet sekä etsi uusia muinaisjäännöksiä yhteensä 11 kenttätyöpäivänä 8.-18.10.2002 välisenä aikana.

2. Riihimäen arkeologinen tutkimushistoria

Riihimäen tunnettu muinaistieteellinen tutkimus ulottuu jo 1870-luvulle. Ensimmäinen muinaisjäännöslöytö Riihimäen alueelta toimitettiin muinaistieteellisiin kokoelmiin Aksel Heikelin toimesta 1877; kyseessä oli kivikautinen tasataltta irtolöytönä Arolammin Pirttilän mailta (KM 1869:58). Riihimäen lähialueista Heikel tarkasti myös mm. kiviraunioita Lopen puoleiselta Hirvijärven rannalta.

Tiedot Riihimäen esihistoriasta perustuivat kivikautisiin irtolöytöihin pitkälle 1900-luvun loppupuolelle. Vuonna 1982 Jyri Saukkonen inventoi Kanta-Hämeen seutukaavaliiton kustantamana Riihimäen ja muita lähialueen kuntia. Riihimäen inventoinnin yhteydessä tarkastettiin tällöin kaikki 14 tällöin Riihimäeltä tunnettua irtolöytökohdetta, mutta kiinteitä muinaisjäännöksiä ei etsinnöistä huolimatta tällöin löytynyt.

Vuonna 1989 Päivi Luppi tarkasti ilmoituksen perusteella Silmäkenevan pohjoislaidalla sijaitsevan Penninmäen kampakeraamisen asuinpaikan. Tällä Riihimäen ensimmäisellä kiinteällä muinaisjäännöksellä tehtiin 1996 maaperän fosforikartoitus Timo Salmisen ja Pia Ruutun toimesta.

Penninmäen kivikautisen asuinpaikan innoittamana vuonna 1997 Timo Jussila (Mikroliitti Oy) inventoi osittain Heikki Matiskaisen ja paikallisen arkeologian harrastaja Jouni Rasimuksen kanssa lähinnä Silmäkenevan muinaisjärven ympäristöä. Alueelta löytyikin peräti 14 uutta kivikautista kiinteää muinaisjäännöstä. Silmäkenevan alue

muodostui Jussilan mukaan itsenäiseksi järveksi Yoldiamerivaiheen lopulla, ja patoutui Arolammin länsipuolella olevan harjun kohdalta nykyiselle n. 92 m korkeustasolle. Järven vesi laski hiljalleen: tyypillisen kampakeraamiikan ajalla n. 6000 vuotta sitten oli järven veden taso hieman alle 90 m korkeudella. Tältä tasolta järvi on hiljalleen laskenut kunnes se ajanlaskun alussa alkoi soistumaan ja lopulta ainoastaan altaan keskelle jäi Vantaanjoen virtaava uoma.

Riihimäen ensimmäiset arkeologiset kaivaukset järjestettiin 1997 edellisenä vuonna löytyneessä kohteessa Silmäkenevan keskellä sijaitsevassa harjusaarekkeessa (kohde [10] Silmäkenevan Saari 2 eli Ahjopalo). Tutkimuksia on tämän jälkeen jatkettu Silmäkenevan alueella vuosittain. Erityisesti voidaan mainita suonalaiskohteiden kaivaukset mm. kohteissa 7 ja 8 sekä useat koetutkimukset Silmäkenevan saarilla.

Arkeologian harjoittelijana toiminut fil. yo Oula Seitsonen inventoi Riihimäkeä, lähinnä Silmäkenevan aluetta muiden toimiensa ohella vuonna 2001 (raportti jätetty 11/2002). Keväällä 2002 Antti Bilund tarkasti Silmäkenevan poikki kulkevan suunnitellun maakaasuputken linjauksen välittömästi nykyisen putken pohjoispuolella.

Vuoden 2002 syksyyn mennessä Riihimäeltä tunnettiin 18 muinaisjäännösrekisteriin merkittyä kiinteää muinaisjäännöstä, joista 17 on esihistorialliselta ajalta ja yksi on historiallisen ajan kohde. Suurin osa tunnetuista kohteista on Silmäkenevan alueella sijaitsevia kivikautisia asuinpaikkoja. Näiden lisäksi Riihimäeltä tunnetaan yksi kuppikivi.

Irtolöytöjä Riihimäen alueelta tunnetaan yli sadan vuoden ajanjaksolta kaikkiaan 16 paikasta. Talletetut irtolöydöt ovat kahta muinaissuksea lukuun ottamatta kivikautisia esineitä tai niiden katkelmia. Näiden lisäksi Hirsimäen kaupunginosasta nykyisen hautausmaan alueelta on löytynyt hiekkaa otettaessa vasarakirveen puolisko; tarkempia löytötietoja tai löydön nykyistä olinpaikkaa ei tunneta. Riihimäeltä löytyneeksi väitetty, Arolammin Vaiverosta Karjalaisen maalta löytynyt vasarakirves on mitä ilmeisimmin peräisin nykyisen Hyvinkään puolelta. Tämäkin irtolöytö on kateissa.

Museoviraston arkistoista löytyy mainintoja myös joistakin historiallisen ajan kohteista. Arkeologian osaston arkistossa on mm. tietoja Arolammista löydetystä kanuunoista sekä Hiivolan (tiedot Lopen kapselissa) sittemmin tuhoutuneesta kummusta, oletettavasti kookkaasta hiilimiilusta. Tunnetuista historiallisen ajan muinaisjäännöksistä maininnan arvoinen on Suolijärven pohjoispuolelta vuonna 1996 löytynyt raudanvalmistuspaikka siihen liittyvine louhintapaikkoineen.

3. Kenttätyöt 2002

Vuoden 2002 inventoinnin yhteydessä tarkastettiin kaikki Riihimäen alueen kiinteät muinaisjäännökset sekä irtolöytöpaikat ympäristöineen. Kohteet dokumentoitiin sanallisesti sekä kuvattiin diafilmille ja digitaalikameralla. Tunnetuissa kohteissa kiinnitettiin huomiota kohteiden kuntoon, ympäristön kuvaukseen, alueen maankäyttöön ja siinä mahdollisesti tapahtuneisiin muutoksiin sekä kiinteiden rakenteiden dokumentoimiseen. Mahdollisuuksien mukaan etsittiin myös uusia kohteita.

Toukokuun lopulla ennen kaivaustutkimusten alkua uusia kohteita etsittiin muutaman päivän ajan lähinnä Hirvijärven rannoilta ja saarista sekä Paalijärven alueelta. Suurin osa Riihimäen tunnetuista esihistoriallisista kohteista keskittyy Silmäkenevan muinaisjärven ympäristöön; on hyvin todennäköistä, että Silmäkenevan ympäristöstä tulee vielä ilmi uusia aiemmin tuntemattomia kohteita. Silmäkenevan ympäristöä inventoitiin mm. Korttionmäen länsiosasta ja Uhkolansuon eteläpuolelta. Uusien muinaisjäännösten löytämiseksi sopiviksi katsotuilla peltoalueilla, lähinnä tunnettujen irtolöytöpaikkojen läheisyydessä, suoritettiin pintapoimintaa; koekuoppia ei juurikaan kaivettu. Maaperää tutkittiin potentiaalisilla paikoilla myös kevyellä maaperäkairalla. Lokakuussa pintapoimintaolosuhteet olivat heikot pitkään jatkuneen sateettoman jakson takia; toisaalta myös suuri osa pelloista oli yhä kyntämättä. Inventoinnin loppuvaiheessa runsas lumentulo teki inventointiolosuhteet huonoiksi.

Vaikka muinaisjäännösinventointi painottui esihistoriallisten, lähinnä kivikautisten asuinpaikkojen etsimiseen ja vanhojen löytöpaikkojen tarkastamiseen, myös kaikki historiallisen ajan kohteet tarkastettiin. Lähinnä historialliselle ajalle ajoittuvia uusia kohteita tarkastettiin yhden viikonlopun aikana Jouni Rasimuksen vihjeiden perusteella pääasiassa Riihimäen eteläosassa. Samoin Veikko Vähäkallio opasti yhden aamupäivän aikana allekirjoittanutta muutamalle Hirvijärven pohjoispuoliselle historiallisen ajan kohteelle. Molemmille esitän näin raportin välityksellä suuret kiitokset mielenkiinnosta alueen menneisyyttä kohtaan.

4. Raportin rakenne

Inventointiraporttiin on koottu tiedot kaikkiaan 20 esihistoriallisesta kiinteästä muinaisjäännöksestä, 16 esihistoriallisesta löytöpaikasta sekä 16 historiallisen ajan (tai ajoittamattomasta) muinaisjäännöksestä. Muinaisjäännösrekisteriin oli ennen inventointia talletettu tiedot esihistoriallisista kohteista 1-17 sekä historiallisen ajan kohteesta 1.

Kohteiden perustietoja koottaessa on käytetty omien havaintojen lisäksi Jyri Saukkosen vuonna 1982 tekemää luetteloä sekä Oula Seitsosen vuonna 2002 tekemää raporttia. Tässä raportissa esitettävät tiedot eroavat joiltakin osin aikaisemmista; tietoja on täydennetty ja havaittuja virheitä on korjattu etenkin kohteiden sijaintitiedoissa, ilmoitetuissa etäisyyksissä, kohteiden nimissä sekä jonkin verran myös aikaisempien tutkimusten osalta. Myös mj-rekisterissä havaittuja virheitä on huomioitu (mm. kohteiden 5 ja 6 koordinaattitiedot ovat rekisterissä väärin päin).

Muinaisjäännösrekisterissä olevien kohteiden osalta on inventointiraportissa mainittu kohteiden rauhoitusluokka (tilanne kesältä 2002). Muiden kohteiden osalta on luokitus jätetty avoimeksi. Rauhoitusluokat eroavat jonkin verran Seitsosen inventointiraportissaan käyttämästä luokittelusta. Esihistoriallisten kiinteiden muinaisjäännösten osalta on ilmoitettu mahdollinen suojelumerkintä peruskartassa.

Kohdekuvauksissa esitetään kohteen nimi (yksilöivä kohdenumero, rekisterikylä, kaupunginosa tai muu vastaava alue sekä kohteen nimi), kohteen tyyppi (tarvittaessa tyyppin tarkenne) ja ajoitus. Kohteissa esiintyvien eri löytöalueiden lukumäärä on esitetty tämänhetkisen tutkimuksellisen tilanteen mukaisesti. Kohteen sijainti esitetään peruskarttalehden numerolla ja nimellä, etäisyytenä ja suuntana Riihimäen kirkosta

sekä koordinaatein. Kohteiden koordinaatit on ilmoitettu kjk2:n lisäksi myös yhtenäiskoordinaatistossa (ykj). Tarvittavat koordinaattien muutokset on tehty käyttäen Maanmittauslaitoksen Karttaprojektio-muunnokset -ohjelmaa (versio 17.8.2000); osa koordinaateista on ilmoitettu suoraan Garmin eTrex –satelliittipaikantimen kohdetiedoista. Kohteiden sijainti on ilmoitettu löytöalueen keskikoordinaattina tai useita löytöalueita sisältävissä kohteissa alkuperäisen löytöalueen koordinaattina. Tarkemmin paikantamattomien irtolöytökohteiden osalta löytötiedot on esitetty ilmoitettu joko Saukkosen tai Seitsosen inventointitietojen mukaisesti, yleensä tilan päärakennuksen sijaintitietona. Kohteiden sijainnit on esitetty yleiskartoilla, peruskarttaottein sekä esihistoriallisten kiinteiden muinaisjäännösten osalta myös kaupungin pohjakarttoihin merkittynä. Kartat on esitetty kohdekuvausten jälkeen. Suurimmasta osasta kohteita on esitetty myös kuva selityksineen kuvaliitteessä raportin lopussa.

Aiemmin tunnettujen kohteiden numeroinnissa noudatetaan Saukkosen ja Seitsosen käyttämää numerointia; kiinteiden muinaisjäännösten yksilöivät kohdenumerot on esitetty hakasulkeissa, irtolöytökohteiden suluissa. Kaikista kohteista ilmoitetaan myös aikaisemmat tutkimukset sekä niistä talletetut löydöt. Arolammista on sekä kylänä että lampena raportissa käytetty muotoa Arolampi.

Vuoden 2002 inventoinnin yhteydessä havaitut uudet, aiemmin tuntemattomat kohteet on kaikki esitetty historiallisen ajan kohdekuvausten yhteydessä raportin lopussa. Näihin sisältyy selvästi historialliselle ajalle ajoittuvat vesimyllyt, rajamerkit, tervahaudat ja hiilimiilut, mutta myös ajaltaan epämääräiset rökkiökohteet (kohteet 5, 6 ja 10), joita ei inventoinnin yhteydessä pyritty tarkemmin ajoittamaan tai funktioltaan määrittelemään. Tervahautojen ja hiilimiilujen jaottelu tehty pintapuolisen tarkastelun perusteella. Historiallisen ajan kohteen 4 yhteydessä on esitetty myös Jouni Rasimuksen Hiirenkalliolta havaitsema epämääräinen kuppikalliokohde, joka saattaisi vaatia lisätutkimuksia. Historiallisen ajan kohteessa 1 (raudanvalmistuspaikka) on ilmoitettu myös kohteeseen mahdollisesti liittyviä lähialueen rautapitoisen kiven louhintapaikkoja niin kohdekuvauksessa kuin peruskarttaotteessakin.

Irtolöytöjen, kiinteiden muinaisjäännösten ja historiallisen ajan muinaisjäännösten perustiedot esitetään raportissa myös taulukkomuodossa. Raportin loppuun on koottu kuvaliite, diakuvaluettelot sekä vuosien 2001 ja 2002 löytöluettelot.

Inventointilöydöt vuodelta 2002 on luetteloitu Kansallismuseon kokoelmiin päänumeroille KM 33471-33473. Vuoden 2001 inventointilöydöt ovat numeroilla KM 32682-32685, KM 33400-33403 ja KM 33426. Diakuvat on talletettu sekä projektin "Esihistorian pauloissa" että Museoviraston arkeologian osaston kokoelmiin (jälkimmäiseen numeroille 50380-50403).

Raportin alkuperäiskappaletta säilytetään Riihimäen kaupunginmuseossa. Kopio raportista on toimitettu Museoviraston arkeologian osaston arkistoon.

Suomen Turussa 10.2.2003

HuK Juha Ruohonen

Lähteet:

Arkistolähteet

Bilund, Antti 2002. Maakaasuputken linjan tarkastus Riihimäen Silmäkenevalla 2.-3.5.2002. Riihimäen kaupunginmuseo.

Hiekkänen, Markus 1996. Riihimäen Kypärilahden raudanvalmistuspaikka. Kertomus virkamatkasta 24.5.1996. Museoviraston rakennushistorian osaston arkisto.

Jussila, Timo 1998. Riihimäen Silmäkenevan saaren ja Sinivuokkoniemen arkeologiset kaivaukset 1998. Museoviraston arkeologian osaston arkisto.

Jussila, Timo 1999. Riihimäen Sinivuokkoniemen arkeologiset kaivaukset 7.6.-18.6.1999. Museoviraston arkeologian osaston arkisto.

Luppi, Päivi 1990. Riihimäki Herajoki Penninmäki. Esihistoriallisen kohteen tarkastus. Museoviraston arkeologian osaston arkisto.

Salminen, Timo ja Ruutu, Pia 1996. Riihimäki, Herajoki, Penninmäki. Kivikautisen asuinpaikan fosforikartoitus. Museoviraston arkeologian osaston arkisto.

Saukkonen, Jyri 1982. Riihimäen muinaisjäännökset. Luettelo vuodelta 1982. Museoviraston arkeologian osaston arkisto.

Seitsonen, Oula 2002. Riihimäen kunnan esihistoriallinen inventointi 2001. Inventointiraportti. Museoviraston arkeologian osaston arkisto.

Kirjallisuus

Heikel, Aksel 1878. Kertomus Muinaisjäänöksistä Hauhon kihlakunnassa. Bidrag till kännedom af Finlands natur och folk.

Hoffrén Jouko ja Penttilä, Kalevi 1979. Riihimäen historia I. Vuoteen 1960. Karisto Oy. Hämeenlinna.

Keskitalo, Oiva 1964. Hausjärven historia. Karisto Oy. Hämeenlinna.

Matiskainen, Heikki 2002. Riihimäen esihistoria. Karisto Oy. Hämeenlinna.

Riihimäen esihistorialliset irtolöydöt ja löytöpaikat

kokoelma ja päänumero	alanumero ja löydön leiji	löytöjä tai lähettäjä	löytöaika tai diarointi inventointin umero	paikan nimi	ajoitus	x	y	z	tarkkuus	± m
KM 18996 KM 33400	oikokirves kvartsi-iskos	I. Laitinen O. Seitsosen	1972 2001	1 AROLAMMI PAARIJOKI	kivikausi	6729 40	2541 08	n. 90	löytöpaikka	50
KM 10391	reikäkivi	O. Kiventöyry	1935	2 AROLAMMI MÄENSYRJÄ	kivikausi	6729 40	2541 35	n.97,5	löytöpaikka	50
KM 18997	:1 taltta :2 hioimen katkelma :3 hioimen katkelma :4 hiottu ja muotoiltu kivi	P. Kähkönen	1972	3 AROLAMMI ISOLA	kivikausi	6729 98	2542 80	n. 95	löytöpaikka	50
KM 21758	tasataltta	E. Heikkilä	1970-l	4 AROLAMMI JUSULA	kivikausi	6730 68	2544 14	n. 83	löytöpaikka	20
KM 1869	:58 tasataltta	A. Heikel	1877	5 AROLAMMI PIRTTILÄ	kivikausi	6731 35	2543 83	n. 80	löytöpaikka	
KM 21757	tasataltta	T. Pirttilä	n. 1972	6 AROLAMMI PERTTULA	kivikausi	6731 23	2542 80	n. 84	päärakennus	20
Kansatiet. os. 7113	muinaissuksi	J.E. Salonen	1928	7 AROLAMMI SILMÄKENEVA	rautakausi	6733 28	2542 32	n. 87	löytöpaikka	500
KM 19163	:1 hioimen katkelma :2 hioinkivi	K. Luoto	1972	8 AROLAMMI PIETILÄ	kivikausi	6733 03	2543 04	n. 88	löytöpaikka	20
KM 362:1-2 Hausjärven museo	:1 ja :2 käyräselkäine n kourutalalta	-	n. 1924	9 VANTAA UUSI- KEIPILÄ	kivikausi	6743 13	2545 02	n. 95	päärakennus	100
KM 21113	kaksoistalalta	J. Joppi	1981	10 RÄÄTYKÄNMÄ KI, RÄÄTYKÄNTIE 12	kivikausi	6734 87	2541 66	n. 100	löytöpaikka	50
KM 20949	uurrenuija	T. Sorri	1980	11 HERAJOKI AHOPELTO	kivikausi	6734 66	2540 02	n. 95	löytöpaikka	20
Rkm 493 KM 32685	poikkiteräinen kirves kvartsi- iskoksia	- O. Seitsosen	1950-l 2001	12 PETSAMO PERJALA	kivikausi	6737 77	2542 11	n. 95	päärakennus	20
Hausjärven museo 368	vasarakirveen kantapuolisko	-	1920-l	13 VANTAA OJALA	kivikausi	6737 01	2545 39	n. 95	löytöpaikka	20
KM 2342	:6 tasataltta	torppari Lindell	1885	14 Löytöpaikka tuntematon, Riihimäki	kivikausi	6730 74	2542 06	n. 105	torpan paikka	200
Rkm	muinaissuksi	-	1968	15 HERAJOKI JUSSILA	rautakausi	6736 20	2540 02	n. 94	suon keskiosa	500
KM 33404	kvartsi-iskos	J. Rasimus	2001	16 AROLAMMI MIKKOLANKAL LIO	kivikausi	6731 52	2543 86	n. 95	löytöpaikka	20

KM = Kansallismuseo

Rkm = Riihimäen kaupunginmuseo

Kohteiden numerointi Saukkosen (1982) ja Seitsosen (2002) mukaan.

Riihimäen kiinteät esihistorialliset muinaisjännökset 2002

kohde- numero kohteen nimi	ajoitus	tyyppi	rauhoi- tus- luokka	peruskartta	x	y	z
1 HERAJOKI PENNINMÄKI	kivikausi	asuinpaikka	2	2044 03 Riihimäki	6733 88	2541 56	n. 90
2 AROLAMMI PIRTTILÄ 1	kivikausi	asuinpaikka	2	2044 03 Riihimäki	6731 46	2543 52	n. 90
3 AROLAMMI PIRTTILÄ 2	kivikausi	asuinpaikka	2	2044 03 Riihimäki	6731 42	2543 65	88-89
4 AROLAMMI HAUTAPELTO N	kivikausi	asuinpaikka	2	2044 03 Riihimäki	6731 02	2543 55	n. 88
5 AROLAMMI KYNNYS 1	kivikausi	asuinpaikka	2	2044 03 Riihimäki	6731 12	2543 24	90-92
6 AROLAMMI KYNNYS 2	kivikausi	asuinpaikka	2	2044 03 Riihimäki	6731 02	2543 28	n. 92
7 AROLAMMI SINIVUOKKONIEMI	kivikausi	asuinpaikka	2	2044 03 Riihimäki	6731 28	2542 88	87-90
8 AROLAMMI SILMÄKENEVA E	kivikausi	asuinpaikka	2	2044 03 Riihimäki	6731 92	2543 02	89-93
9 HERAJOKI SILMÄKENEVAN SAARI 1	kivikausi	asuinpaikka	2	2044 03 Riihimäki	6732 54	2542 62	89-90
10 HERAJOKI SILMÄKENEVAN SAARI 2	kivikausi	asuinpaikka	2	2044 03 Riihimäki	6732 50	2542 40	89-91
11 HERAJOKI SILMÄKENEVAN SAARI 3	kivikausi	asuinpaikka	2	2044 03 Riihimäki	6732 54	2542 36	92-93
12 HERAJOKI SILMÄKENEVAN SAARI 4	kivikausi	asuinpaikka	2	2044 03 Riihimäki	6732 59	2542 12	n. 92
13 HERAJOKI SILMÄKENEVAN SAARI 5	kivikausi	asuinpaikka	2	2044 03 Riihimäki	6732 91	2541 75	n. 90
14 HERAJOKI PARMA S	kivikausi	asuinpaikka	2	2044 03 Riihimäki	6733 19	2541 03	90-91
15 HERAJOKI PARMA E	kivikausi	asuinpaikka	3	2044 03 Riihimäki	6733 48	2541 00	n. 90
16 AROLAMMI KAVONKALLIO	kivikausi	asuinpaikka		2044 03 Riihimäki	6731 12	2544 14	87-90
17 PATASTENMÄKI SZOLNOKINPUISTO	rautakausi	kuppikivi	1	2044 03 Riihimäki	6735 03	2543 06	n. 90
18 AROLAMMI PERTTULA	kivikausi	asuinpaikka		2044 03 Riihimäki	6731 12	2542 75	n. 90
19 AROLAMMI JUSULA	kivikausi	asuinpaikka		2044 03 Riihimäki	6730 78- 90	2544 06- 22	87,5
20 HERAJOKI PIETILÄ	kivikausi	asuinpaikka		2044 03 Riihimäki	6733 13	2543 24	90-92

Riihimäen historiallisen ajan muinaisjäännökset 2002
(luettelossa myös ajoittamattomat röykkiökohteet)

kohde- numero	kohteen nimi	ajoitus	tyyppi	peruskartta	x	y	z
1	KYTÖJÄRVI KYPÄRLAHTI	historiallinen	raudanvalmistuspaikka	2042 11 Kytäjä	6727 13	2539 26	n. 105
2	AROLAMMI VIEREMÄ	historiallinen	painanteita	2044 03 Riihimäki	6731 40	2544 91	n. 97,5
3	HERAJOKI EPRANOJA	historiallinen	vesimylly	2042 12 Launonen	6734 25	2539 51	95- 97,5
4	HIIVOLA/HERAJOKI HIIRENKALLIO	historiallinen	rajamerkki	2042 12 Launonen	6733 92	2539 09	n. 140
5	KINTURINMÄKI KIRVESKALLIO	ajoittamaton	röykkiö	2044 03 Riihimäki	6738 82	2541 00	n. 105
6	KYTÖJÄRVI RAISKIONMAA 1	ajoittamaton	röykkiö	2042 12 Launonen	6730 50	2535 87	n. 130
7	KYTÖJÄRVI RAISKIONMAA 2	historiallinen	painanteita	2042 12 Launonen	6730 47	2536 01	115- 120
8	KYTÖJÄRVI RAISKIONMAA 3	historiallinen	hiilimiilu	2042 12 Launonen	6730 45	2535 88	n. 120
9	KYTÖJÄRVI PÄHKINISTÖNMÄKI	historiallinen	painanteita	2042 11 Kytäjä	6729 86	2536 11	110- 115
10	HIRVIJÄRVI SIPILOFFI	ajoittamaton	röykkiö	2042 11 Kytäjä	6729 28	2536 08	n. 105
11	RETKIOJA KIPPAKALLIO	historiallinen	tervahauta	2042 11 Kytäjä	6729 46	2539 63	n. 95
12	RETKIOJA MUSTIKKAMÄKI	historiallinen	tervahauta	2042 11 Kytäjä	6729 39	2539 38	n. 95
13	RETKIOJA METSOLA 1	historiallinen	hiilimiilu	2042 11 Kytäjä	6728 78	2538 94	n. 95
14	RETKIOJA METSOLA 2	historiallinen	hiilimiilu	2042 11 Kytäjä	6728 22	2539 36	n. 95
15	RETKIOJA SANTAMÄKI	historiallinen	hiilimiilu	2042 11 Kytäjä	6727 65	2539 32	90-95
16	KYTÖJÄRVI VATSIA	historiallinen	hiilimiilu	2042 11 Kytäjä	6727 78	2537 98	n. 95

RIIHIMÄKI [1] HERAJOKI PENNINMÄKI

Mj-tunnus: 694 01 0001

Muinaisjäännöstyyppi: asuinpaikka

Ajoitus: kivikautinen

Rauhoitusluokka: 2

Lukumäärä: 1

Peruskartta: 2044 03 Riihimäki (2000)

Koordinaatit: kkj2 x = 6733 88, y = 2541 56, z = n. 85-90
ykj P = 6735 722, I = 3377 782

Etäisyystieto: Riihimäen kirkosta n. 2,6 km etelälounaaseen

Tutkimukset: 1989 tarkastus – Päivi Luppi
1996 kartoitus – Timo Salminen ja Pia Ruuttu
1997 inventointi – Timo Jussila, Jouni Rasimus ja Heikki Matiskainen
2001 inventointi – Oula Seitsonen
2002 inventointi – Juha Ruohonen

Löydöt: KM 25336 (keramiikkaa, kivilaji-iskoksia, kvartsi-iskoksia)
KM 25791 (kivikautisia asuinpaikkalöytöjä)
KM 29845 (kvartsikaapimia 2 kpl, kvartsi-iskoksia)
KM 30286 (kivikautisia asuinpaikkalöytöjä)

Kartta: kartat 4 ja 18

Kohde sijaitsee Silmäkenevan luoteislaidalla, kuivatun suopellon keskellä sijaitsevalla mäellä Vantaanjokeen laskevan Herajoen länsipuolella. Penninmäki sijaitsee Herajoen koulusta noin 900 metriä itään ja noin 230 metriä pumppaamosta pohjoiseen. Mäki on muodostanut aikoinaan saaren Silmäkenevan muinaisjärven pohjoisosaan.

Mäen lounaisosassa sijainneen, nykyisin puretun Paloheimo Oy:n työväenasunnon puutarhasta löytyi marjapensaita siirrettäessä vuosina 1984-85 kampakeramiikan paloja ja kulttuurikerrosta; mäen edustan pellolle ojaa tehtäessä on havaittu maaleikkauksessa ilmeisesti liesiä. Hukkaan on ilmoituksen lisäksi joutunut ”ämpärillinen” kvartsi, kvartsinuolenkärki ja hiottu kiviesine.

Löydösten perusteella saarekkeen eteläosassa tehtiin vuonna 1996 fosfaattikartoitus, jonka mukaan asuinpaikan laajuudeksi määriteltiin noin 80 x 20 m kokoinen selvärajainen alue pellon ja hiekkakuopan välisellä alueella. Vuoden 1996 kartoituksen yhteydessä kohteelta otettiin talteen kvartsi-iskoksia ja kvartsikaapimia. Maaperä on paikalla hienoa hiekkaa, saarekkeen edustalla pellolla savea. Hiekanotto on oletettavasti tuhonnut osan etenkin asuinpaikka-alueen pohjoisosasta.

Mäen suhteellisen tasaisella lakialueella on joitain kookkaita kiviä ikään kuin aseteltuna. Lisäksi mäen luoteisrinteen keskiosissa, Vasikkahaasta mäen laelle kulkevan polun itäpuolella epämääräisessä kivikossa erottuu selvästi ladottu kooltaan noin 3 x 2 m kiviraunio, joka on koottu noin 50 x 40 cm kokoisista kivistä.

RIIHIMÄKI [2] AROLAMMI PIRTILÄ 1 A - B

Mj-tunnus:	694 01 0002
Muinaisjäännöstyyppi:	asuinpaikka
Ajoitus:	kivikautinen
Rauhoitusluokka:	2
Lukumäärä:	1
Peruskartta:	2044 03 Riihimäki (2000)
Koordinaatit:	kkj2 x = 6731 46, y = 2543 52, z = n. 88-89 ykJ P = 6733 215, I = 3379 630
Etäisyystieto:	Riihimäen kirkosta n. 5,1 km eteläkaakkoon
Tutkimukset:	1997 inventointi – Timo Jussila, Jouni Rasimus ja Heikki Matiskainen 2001 inventointi – Oula Seitsonen 2002 inventointi – Juha Ruohonen
Löydöt:	KM 30287 (kivikautisia asuinpaikkalöytöjä) KM 33471 (kivikautisia asuinpaikkalöytöjä)
Kartta:	kartat 5 ja 19

Kohde sijaitsee Arolammin luoteispuolella kaakkoon viettävässä peltorinteessä noin 250 m Arolammin sillasta koilliseen tien pohjoispuolella. Kohde on jaettu löytöalueisiin A ja B, joista alue A ulottuu pellolla rinteeseen tasaisemmalle alaosalle Arolammin tietä myötäillen noin 15-20 m tiestä pohjoiseen.

Löytöalue B sijaitsee rinteessä luoteeseen nousevan törmän päällä noin 105 m mpy korkeudella sijaitsevalla terassilla. Alueelta B on arkeologian harrastaja Jouni Rasimus löytänyt mm. nuorakeramiikan palan. Maaperä molemmilla alueilla on hiekkansekaista savea

RIIHIMÄKI [3] AROLAMMI PIRTILÄ 2

Mj-tunnus: 694 01 0003

Muinaisjäännöstyyppi: asuinpaikka

Ajoitus: kivikautinen

Rauhoitusluokka: 2

Lukumäärä: 1

Peruskartta: 2044 03 Riihimäki (2000)

Koordinaatit: kkj2 x = 6741 42, y = 2543 65, z = n. 88-89
ykj P = 6733 169, I = 3379 758

Etäisyystieto: Riihimäen kirkosta n. 5,2 km eteläkaakkoon

Tutkimukset: 1997 inventointi – Timo Jussila, Jouni Rasimus ja Heikki Matiskainen

2001 inventointi – Oula Seitsonen

2002 inventointi – Juha Ruohonen

Löydöt: KM 30288 (kvartsia)

Kartta: kartat 5 ja 19

Kohde sijaitsee Arolammin pohjoispuolella, noin 350 m Arolammin sillalta itäkoilliseen tien eteläpuolella sijaitsevalla pienellä peltoalueella. Löytöalue keskittyy pienelle luoteeseen työntyvälle tasalakiselle niemekkeelle, joka sijaitsee korkeudella noin 88-89 m mpy. Maaperä on hiekkansekaista peltoturvetta. Löydöt alueelta ovat olleet kvartsi-iskoksia. Kohde oli inventointihetkellä kyntämättä.

RIIHIMÄKI [4] AROLAMMI HAUTAPELTO N A - C

Mj-tunnus:	694 01 0004
Muinaisjäännöstyyppi:	asuinpaikka
Ajoitus:	kivikautinen
Rauhoitusluokka:	2
Lukumäärä:	1
Peruskartta:	2044 03 Riihimäki (2000)
Koordinaatit:	kkj2 x = 6731 02, y = 2543 55, z = n. 88 ykj P = 6732 774, I = 3379 640
Etäisyystieto:	Riihimäen kirkosta n. 5,6 km eteläkaakkoon
Tutkimukset:	1997 inventointi – T. Jussila, J. Rasimus ja H. Matiskainen 2001 inventointi – O. Seitsonen 2002 inventointi – J. Ruohonen
Löydöt:	KM 30289 (kvartsia) KM 33472 (kivikautisia asuinpaikkalöytöjä)
Kartta:	kartat 5 ja 20

Kohde sijaitsee Arolammin lounaispuolella, Arolammin sillan kaakkoispuolella sijaitsevan mäen ympäristössä. Kohde on jaettu kolmeen löytöalueeseen A-C.

Timo Jussilan vuonna 1997 inventoinnin yhteydessä löytämä alue A sijaitsee koilliseen viettävässä peltorinteessä, sen yläosassa metsän lähellä noin 88 m mpy korkeudella. Löydöt alueelta ovat olleet kvartsi-iskoksia. Alue sijaitsee noin 300 m Arolammin sillalta kaakkoon.

Alue B sijaitsee noin 150-250 m Arolammin sillalta kaakkoon ja se saattaa liittyä yhteen alueen A kanssa. Metsäaurauksen jäljiltä Jouni Rasimuksen löytämä löytöalue sijaitsee myös 88 m mpy korkeudella koilliseen kohti Arolammia viettävällä suhteellisen tasaisella rinteellä, jossa lähempänä siltaa on myös koilliseen pistävä hiekkainen niemeke. Maaperä alueella on soransekaisista hiekkaa. Alueen B lounaispuolella noin 90 m mpy korkeudella metsässä on ilmeisesti kotitarve-hiekanottoa paikka sekä runsaasti pitkänomaisia ja myös pyöreähköjä painanteita.

Löytöalue C (joissakin yhteyksissä kohde Riihimäki 21) sijaitsee alueesta A noin 150 m etelään loivasti itään viettävältä metsäalueelta. Alueelta, ilmeisesti metsätien läheisyydestä, on metsäaurauksen jäljiltä Jukka Peltonen löytänyt runsaasti kvartseja.

Vuoden 2002 inventoinnin yhteydessä arkeologian harrastaja Jouni Rasimus näytti alueesta A noin 100 m etelälounaaseen sijaitsevan, yli 100 m mpy korkean kalliomäen laelta löytämänsä kivirakennetta. Rakenne sijaitsee mäen korkeimman kohdan jyrkässä etelärinteessä olevassa n. 1,5 m syvässä kalliohalkeamassa. Varsinkin halkeaman avoimeen eteläosaan, mutta myös länsi- ja luoteisseinämiin on ladottu korkeimmillaan yli 1 m kivivallia yhteensä noin 8 m matkalta. Rakenteen avoimeen keskiosaan, hienoon hiekkaan tehdystä koekuopasta löytyi 2 kvartsia. Kohteesta on hyvä näkyvyys Arolammin tielle, joka sijaitsee noin 100 m paikasta länteen. Kyseessä lienee jokin historiallisen ajan rakennelma.

RIIHIMÄKI [5] AROLAMMI KYNNYS 1

Mj-tunnus:	694 01 0005
Muinaisjäännöstyyppi:	asuinpaikka
Ajoitus:	kivikautinen
Rauhoitusluokka:	2
Lukumäärä:	1
Peruskartta:	2044 03 Riihimäki (2000). Kohde merkitty peruskarttaan.
Koordinaatit:	kkj2 x = 6731 03, y = 2543 28, z = n. 90-91 ykj P = 6732 786, I = 3379 370
Etäisyystieto:	Riihimäen kirkosta n. 5,5 km eteläkaakkoon
Tutkimukset:	1997 inventointi – Timo Jussila, Jouni Rasimus ja Heikki Matiskainen 2001 inventointi – Oula Seitsonen 2002 inventointi – Juha Ruohonen
Löydöt:	KM 30291 (kvartsia) KM 33403:1 (kvartsi-iskos 1 kpl)
Kartta:	kartat 5 ja 20

Kohde sijaitsee Vantaanjoen eteläpuolella Arolammin sillasta noin 250 m etelälounaaseen Katilantien länsipuolella, peruskarttoihinkin merkitystä suuresta maakivestä noin 100 m kaakkoon. Asuinpaikka sijaitsee mäkialueen länsiosassa rinteiden alla pienellä länteen pistävällä niemekkeellä noin 90 m mpy korkeudella. Niemeke laskee loivasti korpisuohon länteen - länsiluoteeseen kohti Vantaanjoen mutkaa. Kohde on mäntymetsässä hiekansekaisella moreenimaalla. Kohde on täysin ehjä.

Seitsonen vuonna 2001 tekemien koekuoppien perusteella kohteen edustalla sen länsipuolella on löytöjä myös suoturvekerrostumissa ainakin noin 6 m etäisyydellä nykyisestä mineraalimaan reunasta.

RIIHIMÄKI [6] AROLAMMI KYNNYS 2 A - B

Mj-tunnus:	694 01 0006
Muinaisjäänöstyyppi:	asuinpaikka
Ajoitus:	kivikautinen
Rauhoitusluokka:	2
Lukumäärä:	2
Peruskartta:	2044 03 Riihimäki (2000). Kohde merkitty peruskarttaan.
Koordinaatit:	kkj2 x = 6731 12, y = 2543 24, z = n. 89-92 ykj P = 6732 888, I = 3379 335
Etäisyystieto:	Riihimäen kirkosta n. 5,4 km eteläkaakkoon
Tutkimukset:	1997 inventointi – Timo Jussila, Jouni Rasimus ja Heikki Matiskainen 2001 inventointi – Oula Seitsonen 2002 inventointi – Juha Ruohonen
Löydöt:	KM 30290 (kvartsia) KM 33402:1 (kvartsi-iskoksia 2 kpl)
Kartta:	kartat 5 ja 20

Kohde sijaitsee Vantaanjoen eteläpuolella Silmäkenevan eteläpäässä Arolammin sillasta noin 180 m lounaaseen Katilantien länsipuolella olevalla mäkialueella. Kohde jakautuu Seitsonen mukaan löytöalueisiin A ja B.

Jussilan vuonna 1997 löytämä alue A sijaitsee kuusivaltaista sekametsää kasvavan mäkialueen luoteisosassa pienellä kumpareella, peruskarttoihinkin merkitystä suuresta maakivestä noin 80 m koilliseen tilojen välisellä rajalinjalla, ilmeisesti muinaisen saaren lounaiskulmassa noin 92 m mpy korkeudella. Alueen maaperä on kivistä moreenia. Löydöt koekuopista olivat kvartsi-iskoksia; maan pinnalle ei ole näkyvissä kiinteitä rakenteita tai löytöjä.

Kohteen lounaispuolella mäki laskee korpisuohon rinteeseen alapäästä suhteellisen loivasti muodostaen pitkän ja kapeahkon lounaaseen pistävän mineraaliniemekkeen noin 89 m mpy korkeudelle. Niemeke kulkee lähes tilojen rajojen mukaisesti lähelle maakiveä. Niemen kärjestä, löytöalueelta 6 B Seitsonen löysi toisesta koekuopasta kvartsi-iskoksia. Molemmat löytöalueet vaikuttavat täysin ehjiltä.

RIIHIMÄKI [7] AROLAMMI SINIVUOKKONIEMI A – E

Mj-tunnus:	694 01 0007
Muinaisjäännöstyyppi:	asuinpaikka
Ajoitus:	kivikautinen
Rauhoitusluokka:	2
Lukumäärä:	1
Peruskartta:	2044 03 Riihimäki (2000)
Koordinaatit:	kkj2 pohjoispää x = 6731 46, y = 2542 82, z = n. 87-90 eteläpää x = 6731 28, y = 2542 88, z = n. 87-90 ykj pohjoispää P = 6733 247, I = 3378 930 eteläpää P = 6733 064, I = 3378 982
Etäisyystieto:	Riihimäen kirkosta n. 5,2 km eteläkaakkoon
Tutkimukset:	1997 inventointi – Timo Jussila, Jouni Rasimus ja Heikki Matiskainen 1998 kaivaus – Heikki Matiskainen ja Timo Jussila 1999 kaivaus – Heikki Matiskainen ja Timo Jussila 2000 kaivaus – Heikki Matiskainen, Mikhail Zhilin ja Antti Bilund 2001 kaivaus – Heikki Matiskainen, Mikhail Zhilin, Juha Ruuhonen ja Oula Seitsonen 2001 inventointi – Oula Seitsonen 2002 kaivaus – Juha Ruuhonen 2002 inventointi – Juha Ruuhonen
Löydöt:	KM 30292 (kvartsia) KM 30884:1-1482 (kivikautisia asuinpaikkalöytöjä) KM 31510:1-604 (kivikautisia asuinpaikkalöytöjä) KM 32409:1-255 (kivikautisia asuinpaikkalöytöjä) KM 32679:1-418 (kivikautisia asuinpaikkalöytöjä) KM 33457 (kivikautisia asuinpaikkalöytöjä)
Kartta:	kartat 5 ja 21

Kohde sijaitsee Silmäkenevan kaakkoislaidalla, Vantaanjoen koillispuolella noin 500 m Arolammin sillasta länteen sijaitsevan muinaisen niemen kärjessä ja sen länsilaidalla. Kohteen löytöpaikat sijaitsevat loivasti länteen laskevalla hiekka- ja moreenirinteellä olevilta tasanteilta sekä edustan suopeltoalueella. Laaja kivikautinen asuinpaikka-alue löytyi Jussilan vuonna 1997 suorittamassa inventoinnissa; tunnetun alueen laajuus on noin 200 x 30 m. Kohdetta on tutkittu kaivauksin vuosina 1998-2002.

Kohde on jaettu löytöalueisiin A-E; alueet C ja D ovat metsän edustalla ojitetulla suolla sijaitsevia suoturpeeseen ulottuvia kohteita, jotka ajoittuvat neoliittisesta mesoliittiseen aikaan. Loput ovat mineraalimaalla sijaitsevia alueita, jotka sijaitsevat kahdella eri korkeudella sijaitsevalla terassilla, joista alempi liittyy mesoliittiseen asutukseen ja ylempi neoliittiseen. Terasseja erottaa toisistaan jääntyöntämien kivien muodostama pallevyöhyke. Maaperä on hiekkansekaista moreenia.

Tutkimuksista alueilta on löytynyt runsaasti kvartsi-iskoksia, -ytimiä, -esineitä, kiviesineen katkelmia, nuorempaa varhaiskampakeraamiikkaa, myöhäiskampakeraamiikkaa, savi-idolin katkelmia ja palanutta luuta. Suoalueilta on saatu talteen verkonkohoja, puupaaluja ja joitain epämääräisiä työstetyn puun kappaleita; rakenteina suokerrostumista on löytynyt vuoden 2002 yhteydessä kvartsia runsaasti sisältänyt kiveys. Suosta on löytynyt myös vesipähkinän kuoria. Sekä suo- että mineraalimaalla on lisäksi runsaasti tulessa rapautuneita kiviä.

Suopellon ja mineraalimaan rajalle kaivetusta kuivatusojasta ja sen läheisyydestä löytyy runsaasti kvartsia.

RIIHIMÄKI [8] AROLAMMI SILMÄKENEVA E A-E

Mj-tunnus: 694 01 0008
Muinaisjäännöstyyppi: asuinpaikka
Ajoitus: kivikautinen
Rauhoitusluokka: 2
Lukumäärä: 1

Peruskartta: 2044 03 Riihimäki (2000)
Koordinaatit: kkj2 x = 6731 92, y = 2543 02, z = n. 89-93
ykj P = 6733 679, I = 3379 151

Etäisyystieto: Riihimäen kirkosta n. 4,6 km eteläkaakkoon

Tutkimukset: 1997 inventointi – Timo Jussila, Jouni Rasimus ja Heikki Matiskainen
2000 kaivaus – Heikki Matiskainen, Mikhail Zhilin ja Antti Bilund
2001 inventointi – Oula Seitsonen
2002 kaivaus – Antti Bilund
2002 inventointi – Juha Ruohonen

Löydöt: KM 30293 (kivikautisia asuinpaikkalöytöjä)
KM 32410 (kivikautisia asuinpaikkalöytöjä)
KM 33458

Kartta: kartat 5 ja 22

Kohde sijaitsee Vantaanjoen itäpuolella noin 700 m Arolammista luoteeseen, Silmäkenevan itärannalla muinaisessa niemekkeessä sen tasaisella laella ja alemmalla tasanteella länteen laskevassa hiekkaniemekkeessä. Kohde on jaettu alueisiin A-E, joista C ja D ovat suonalaiskohteita. Mineraalimaalla sijaitsevat alueet kasvavat mäntyvaltaista sekametsää ja suoalueet voimakkaasta ojituksesta johtuen lähinnä mäntyä, kuusta ja haapaa.

Mäkialueen laidalla, suon reunalla olevan harjukummun tasaisella laella sijaitsee löytöalue A noin 93 m mpy korkeudella. Noin 80 m tästä kohteesta etelään mäen rinteeseen alaosassa suon laidalla sijaitsee löytöalue B. Maaperä löytöalueilla on lähinnä hiekkaa/moreenia. Harjukummulta suohon laskevan niemekkeen luoteispuolella sijaitsee suolöytöalue C ja niemekkeen lounaispuolella suokohde D. Löytöalue E sijaitsee edellisten pohjoispuolella, mineraalimaalla mäen alarinteen niemekkeellä Pirttilän tilan rajalla; Alue on noin 100 m kohteesta C koilliseen.

Löydöt kohteesta ovat koostuneet kivikautista asuinpaikkalöydöistä: palaneesta luusta, kvartsista, asbestisekoitteisesta keramiikasta (Pöljä) sekä meripihkakorun katkelmasta. Vuoden 2002 kaivauksissa suokohteesta D löytyi paikalleen hajonneen Pöljän keramiikan astian lisäksi tuohikerros ja paikalleen ladottuja (?) puita. Suoaluetta on tutkittu laajasti kairauksin ja koekuopin.

Suoalueen kuivatusojia lukuun ottamatta kohde on säilynyt suhteellisen koskemattomana. Kohteen itäpuolisella rinteellä on suoritettu avohakkuu, mutta tämä ei ole ulottunut muinaisjäännösalueelle.

RIIHIMÄKI [9] HERAJOKI SILMÄKENEVAN SAARI 1 A - C

Mj-tunnus:	694 01 0009
Muinaisjäännöstyyppi:	asuinpaikka
Ajoitus:	kivikautinen
Rauhoitusluokka:	2
Lukumäärä:	1
Peruskartta:	2044 03 Riihimäki (2000)
Koordinaatit:	kkj2 x = 6732 54, y = 2542 62, z = n. 89-90 ykj P = 6734 335, I = 3378 780
Etäisyystieto:	Riihimäen kirkosta n. 3,9 km etelään
Tutkimukset:	1997 inventointi – Timo Jussila, Jouni Rasimus ja Heikki Matiskainen 1998 tarkastus – Tuula Heikkurinen-Montell ja Nina Strandberg 2000 koekaivaus – Antti Bilund, Mikhail Zhilin ja Heikki Matiskainen 2001 koekaivaus – Heikki Matiskainen, Mikhail Zhilin, Juha Ruuhonen ja Oula Seitsonen 2001 inventointi – Oula Seitsonen 2002 tarkastus – Antti Bilund 2002 inventointi – Juha Ruuhonen
Löydöt:	KM 30294 (kivikautisia asuinpaikkalöytöjä) KM 32411 (kivikautisia asuinpaikkalöytöjä) KM 32684 (kvartsiydin)
Kartta:	kartat 4 ja 23

Kohde sijaitsee Vantaanjoen länsipuolella, Silmäkenevan keskellä sen itäisimmässä harjusaarekkeessa maakaasulinjan koillispuolella noin 1,5 km Arolammista luoteeseen. Kohde on jaettu kolmeen löytöalueeseen (A-C), joista 9B ja 9C sisältävät suonalaislöytöjä.

Saarekkeen koillisosassa moreenimaalla vuonna 1997 todettu asuinpaikka 9A ulottuu noin 50 m matkalla suon laidan suuntaisesti noin 10-15 m leveänä suon reunasta. Kohde on hiekka/moreenirinteessä olevalla tasanteella noin 89 m mpy korkeudella, jonka alla törmämainen rinne laskee turvesuohon. Paikan edustalta on koekuopista todettu vuosina 2000-2001 asuinpaikkalöytöjä suokerrostumien alta (kohde 9B). Suonalainen löytöalue 9C sijaitsee harjusaarekkeen kaakkoiskärjessä maakaasuputken läheisyydessä. Löydöt mineraalimaalta ovat keramiikkaa ja kvartssia; suonalaiskohteista kvartssia.

Kohteen 9A länsipuolella sijaitsee hiekkakuoppa, josta ainakin vielä vuonna 1998 on ajettu hiekkaa. Hiekkakuoppa ei näyttäisi ulottuvan asuinpaikka-alueelle. Syksyllä 2002 alueen 9A suopellon ja saarekkeen pohjois- ja itäosaa rajaavaa kuivatusojaa oli perattu n. 1,5-2 m leveänä ulottuen aina glasiaalisaveen asti; ojan leikkauksesta tai mineraalimaalle kasatusta jätemaasta en pintapuolisen tarkastelun tuloksena havainnut kiinteitä rakenteita tai kvartseja.

RIIHIMÄKI [10] HERAJOKI SILMÄKENEVAN SAARI 2 A - C

Mj-tunnus:	694 01 0010
Muinaisjäännöstyyppi:	asuinpaikka
Ajoitus:	kivikautinen
Rauhoitusluokka:	2
Lukumäärä:	1
Peruskartta:	2044 03 Riihimäki (2000)
Koordinaatit:	kkj2 x = 6732 50, y = 2542 40, z = n. 89-91 ykj P = 6734 305, I = 3378 558
Etäisyystieto:	Riihimäen kirkosta n. 4 km etelään
Tutkimukset:	1997 inventointi – Timo Jussila, Jouni Rasimus ja Heikki Matiskainen 1998 kaivaus – Timo Jussila ja Heikki Matiskainen 2000 koekaivaus – Antti Bilund, Mikhail Zhilin ja Heikki Matiskainen 2001 inventointi – Oula Seitsonen 2002 tarkastus – Antti Bilund 2002 inventointi – Juha Ruohonen
Löydöt:	KM 30295 (kivikautisia asuinpaikkalöytöjä) KM 30885 (kivikautisia asuinpaikkalöytöjä) KM 32412 (kivikautisia asuinpaikkalöytöjä)
Kartta:	kartat 4 ja 23

Kohde sijaitsee Vantaanjoen länsipuolella, Silmäkenevan keskellä olevassa harjusaarekkeessa. Saarekkeen katkaisee maakaasuputki, jonka lounaispuolen kannaksella kohde sijaitsee. Kohde on jaettu kolmeen löytöalueeseen (A-C), joista C on suonalaiskohde.

Vuonna 1997 metsänaurauksen jäljiltä löytynyt asuinpaikka (10A) on saarekkeen luoteisosassa, noin 150 m kohteesta 9 länsiluoteeseen. Asuinpaikan itäreuna on oletettavasti tuhoutunut maakaasuputkea rakennettaessa. Kohde sijaitsee hiekkamaalla, harjusaarekkeen läpi kulkevan maakaasuputken eteläpuolella. Paikalla kasvaa sekametsää. Vuonna 2000 koekaivauksissa löytynyt löytöalue 10C sijaitsee alueen A alapuolella suokerrostumissa.

Mainituista löytöalueista noin 80 m kaakkoon, harjusta lounaaseen pistävällä niemekkeen päässä sijaitsee löytöalue 10B. Jouni Rasimus löysi paikalta vuonna 1998 metsäaurauksen jäljiltä kvartseja. Samana vuonna suoritettujen tutkimusten perusteella kohdetta voidaan pitää mesoliittisena. Kohde kasvaa korkeaa heinää ja aurasvaot ovat kasvamassa umpeen. Alue 10B tunnetaan myös nimellä Ahjopalo.

Saarekkeeseen tulevan tien mutkasta on lisäksi löytynyt kvartsi-iskoksia. Löydöt saattavat liittyä tähän asuinpaikka-alueeseen 10, joka on laaja, mutta suhteellisen hajanainen.

RIIHIMÄKI [11] HERAJOKI SILMÄKENEVAN SAARI 3 A-C

Mj-tunnus:	694 01 0011
Muinaisjäänöstyyppi:	asuinpaikka
Ajoitus:	kivikautinen
Rauhoitusluokka:	2
Lukumäärä:	1
Peruskartta:	2044 03 Riihimäki (2000)
Koordinaatit:	kkj2 x = 6732 54, y = 2542 36, z = n. 92-93 ykJ P = 6734 347, I = 3378 520
Etäisyystieto:	Riihimäen kirkosta n. 3,9 km etelään
Tutkimukset:	1997 inventointi – Timo Jussila, Jouni Rasimus ja Heikki Matiskainen 2001 inventointi – Oula Seitsonen 2002 tarkastus – Antti Bilund 2002 inventointi – Juha Ruohonen
Löydöt:	KM 30296 (kivikautisia asuinpaikkalöytöjä)
Kartta:	kartat 4 ja 23

Kohde sijaitsee Vantaanjoen länsipuolella Silmäkenevan itäisimmän saaren pohjoispuoleisen osan länsipuolella, maakaasuputken pohjoispuolella sijaitsevalla noin 150 m pitkällä ja 100 metriä leveällä harjusaarekkeella. Löydöt paikalta ovat olleet kvartsia.

Harjusaarekkeessa on Bilundin mukaan kolme erillistä löytöaluetta. Alkuperäinen löytöalue 11(A) sijaitsee saarekkeen kaakkoiskärjessä, kaasulinjan pohjoispuolella loivasti kaakkoon laskevalla harjanteen laella, noin 92-93 m mpy korkeustasolla. Muista Silmäkenevan kohteista poiketen tämä kohde on useita metrejä muita korkeammalla, eikä sijaitse aivan suon reunalla. Maakaasulinjan rakentaminen on tuhonnut rinteeseen juurialueen ja samalla merkit mahdollisesta alemmalla tasolla sijainneesta löytöalueesta.

Saarekkeen lounaiskulmassa, lounaaseen pistävässä niemekkeessä putkilinjan leikkauksen pohjoispuolella on löytöalue 11B. Tämä on oletettavasti tuhoutunut suurelta osin kaasuputkea rakennettaessa. Alue 11C harjusaarekkeen läntisimmässä kärjessä länteen pistävässä niemekkeessä, noin 50 m edellä mainitusta kohteesta on sen sijaan täysin ehjä. Löytökohteet B ja C ulottuvat mahdollisesti myös suokerrostumiin.

Maaperä löytöalueilla on vähäkivistä hiekkamaata. Ylempänä rinteessä maa muuttuu kivisemmäksi, etenkin alueella A.

RIIHIMÄKI [12] HERAJOKI SILMÄKENEVAN SAARI 4 A-C

Mj-tunnus: 694 01 0012
Muinaisjäänöstyyppi: asuinpaikka
Ajoitus: kivikautinen
Rauhoitusluokka: 2
Lukumäärä: 1

Peruskartta: 2044 03 Riihimäki (2000)
Koordinaatit: kkj2 x = 6732 59, y = 2542 12, z = n. 92
ykj P = 6734 408, I = 3378 283

Etäisyystieto: Riihimäen kirkosta n. 3,8 km etelään

Tutkimukset: 1997 inventointi – Timo Jussila, Jouni Rasimus ja Heikki Matiskainen
2001 koekaivaus – Heikki Matiskainen, Mikhail Zhilin, Juha Ruuhonen ja Oula Seitsonen
2001 inventointi – Oula Seitsonen
2002 tarkastus – Antti Bilund
2002 inventointi – Juha Ruuhonen

Löydöt: KM 30297 (kivikautisia asuinpaikkalöytöjä)
KM 32680:1-34 (kivikautisia asuinpaikkalöytöjä)

Kartta: kartat 4 ja 23

Kohde sijaitsee Silmäkenevan suoalueen keskiosassa Vantaanjoen länsipuolella noin 100 x 100 m kokoisella harjusaarekkeella. Sekametsää kasvavan saarekkeen pohjoisosan leikkaa maakaasuputki luode-kaakko-suuntaisena. Asuinpaikka on jaettu kolmeen löytöalueeseen A-C; näistä B ja C sisältävät suonalaisia löytökerroksia.

Alue 12A sijaitsee saaren kaakkoisreunalla rinteen laella törmän päällä noin 92 m mpy korkeudella. Paikalta on koekuopista löydetty kvartssia ja palanutta luuta. Alueen eteläpuolella saarekkeen kaakkoiskärjessä sijaitsee löytöalue 12B, joka jatkuu myös suoturverrosten alle. Alue löytyi vuonna 2001 mineraalimaata ja sen edustan suoaluetta koekuopitettaessa ja kairatessa. Alue 12C sijaitsee saarekkeen lounaisosassa länteen pistävän niemekkeen kärjessä ja sen edustan suokerrostumissa. Löytöjä on tehty vielä noin 10 m päästä nykyisen suoturpeen ja mineraalimaan rajasta lähes kahden metrin syvyydestä turverrosten alta. Kohteet ovat ehjiä.

RIIHIMÄKI [13] HERAJOKI SILMÄKENEVAN SAARI 5 A-B

Mj-tunnus: 694 01 0013
Muinaisjäännöstyyppi: asuinpaikka
Ajoitus: kivikautinen
Rauhoitusluokka: 2
Lukumäärä: 1

Peruskartta: 2044 03 Riihimäki (2000)
Koordinaatit: kkj2 x = 6732 91, y = 2541 75, z = n. 90
ykj P = 6734 744, I = 3377 928

Etäisyystieto: Riihimäen kirkosta n. 3,6 km etelälounaaseen

Tutkimukset: 1997 inventointi – Timo Jussila, Jouni Rasimus ja Heikki Matiskainen
2001 koekaivaus – Heikki Matiskainen, Mikhail Zhilin, Juha Ruuhonen ja Oula Seitsonen
2001 inventointi – Oula Seitsonen
2002 tarkastus – Antti Bilund
2002 inventointi – Juha Ruuhonen

Löydöt: KM 30298 (kivikautisia asuinpaikkalöytöjä)
KM 32681:1-2 (kivikautisia asuinpaikkalöytöjä)

Kartta: kartat 4 ja 24

Kohde sijaitsee Vantaanjoen länsipuolella, Silmäkenevan läntisimmän harjusaarekkeen itäosassa. Saareke on lähes pohjois-eteläsuuntainen harjumuodostelma, jonka pohjoisosan leikkaa maakaasuputki. Kohde on jaettu löytöalueisiin A-B.

Saarekkeen kaakko- ja itäreunalla maakaasulinjan eteläpuolella on pari metriä suon pinnan yläpuolella noin 10-15 m leveä tasanne noin 90 m mpy korkeudella, jolla löytöalue 13A sijaitsee. Myös välittömästi nykyisen maakaasulinjan pohjoispuolelta löytyi vuoden 2002 tarkastuksessa yksi kvartsi-iskos; maakaasulinjan rakentaminen on mahdollisesti tuhonnut osan asuinpaikasta 13A.

Vuonna 2001 saarekettä tutkittiin kaivamalla sen kaakkoisosan edustan suoalueella sijaitsevan kuivatusojan profiliin viisi koekuoppaa. Löydöt kuivatusojan suokerrostumista, löytöalueella 13B, olivat kvartssia.

RIIHIMÄKI [14] HERAJOKI PARMA S

Mj-tunnus:	694 01 0014
Muinaisjäänöstyyppi:	asuinpaikka
Ajoitus:	kivikautinen
Rauhoitusluokka:	2
Lukumäärä:	1
Peruskartta:	2044 03 Riihimäki (2000)
Koordinaatit:	kkj2 x = 6733 19, y = 2541 03, z = n. 90-91 ykj P = 6735 057, I = 3377 221
Etäisyystieto:	Riihimäen kirkosta n. 3,5 km lounaaseen
Tutkimukset:	1997 inventointi – Timo Jussila, Jouni Rasimus ja Heikki Matiskainen 2001 inventointi – Oula Seitsonen 2002 inventointi – Juha Ruuhonen
Löydöt:	KM 30299 (kvartsia)
Kartta:	kartat 4 ja 25

Kohde sijaitsee Vantaanjoen länsipuolella, Silmäkenevan luoteisrannalla, Parman talosta noin 300 m eteläkaakkoon, sekametsää kasvavan kumpareen/niemen eteläosassa rinteessä ja rinteellä olevalla terassilla. Maaperä on terassilla hiekkamaata, hieman ylempänä rinteessä soraisempaa moreenia. Paikalta on löytynyt koekuopista kvartsia.

Asuinpaikan länsiosa on tuhoutunut omakotitaloa rakennettaessa; kumpareen itäosassa lähellä peltoa on muutamia käytöstä poistuneita kotitarvehiekkakuoppia.

RIIHIMÄKI [15] HERAJOKI PARMA E

Mj-tunnus: 694 01 0015

Muinaisjännöstyyppi: asuinpaikka

Ajoitus: kivikautinen

Rauhoitusluokka: 3

Lukumäärä: 1

Peruskartta: 2044 03 Riihimäki (2000)

Koordinaatit: kkj2 x = 6733 48, y = 2541 00, z = n. 90

ykj P = 6735 348, I = 3377 204

Etäisyystieto: Riihimäen kirkosta n. 3,0 km etelälounaaseen

Tutkimukset: 1997 inventointi – Timo Jussila, Jouni Rasimus ja Heikki

Matiskainen

2000 tarkastus – ?

2001 inventointi – Oula Seitsonen

2002 inventointi – Juha Ruohonen

Löydöt: KM 30300 (kivikautisia asuinpaikkalöytöjä)

Kartta: kartat 4 ja 25

Kohde sijaitsee Vantaanjoen länsipuolella, Silmäkenevan suoalueen luoteisrannalla, Parman talosta noin 100 m itään. Asuinpaikka sijaitsee loivasti itään pistävässä peltoniemekkeessä, pienehkön hiekkakuopan ympäristössä noin 90 m mpy korkeudella. Pellosta on löytynyt kvartsia ja palanutta luuta.

Paikka on mahdollisesti tuhoutunut suurimmaksi osaksi hiekanoton yhteydessä ja kohde on siirretty vuonna 2000 tehdyn tarkastuksen jälkeen rauhoitusluokkaan 3.

RIIHIMÄKI [16] AROLAMMI KAVONKALLIO

Mj-tunnus:	694 01 0016
Muinaisjäännöstyyppi:	asuinpaikka
Ajoitus:	kivikautinen
Rauhoitusluokka:	2
Lukumäärä:	1
Peruskartta:	2044 03 Riihimäki (2000)
Koordinaatit:	kkj2 x = 6731 12, y = 2544 14, z = n. 87,5-90 ykj P = 6732 847, I = 3380 234
Etäisyystieto:	Riihimäen kirkosta n. 5,7 km eteläkaakkoon
Tutkimukset:	2001 inventointi – Oula Seitsonen 2002 inventointi – Juha Ruohonen
Löydöt:	KM 32340 (kivikautisia asuinpaikkalöytöjä) KM 33401:1 (kvartsi-iskoksia 2 kpl)
Kartta:	kartat 5 ja 26

Kohde sijaitsee Arolammista noin 400 m itäkaakkoon, noin 40 m vanhan Monni-Riihimäki – tien lounaispuolella ja 250 m Vantaanjoen itäpuolella. Asuinpaikka on lounaaseen lounasti viettävällä pellolla Kavonkallion länsipuolella. Noin 87,5 m mpy korkeuskäyrällä on havaittavissa rantamuodostelma, jonka törmän päältä löydöt on tehty. Asuinpaikka jatkuu mahdollisesti kohteeseen Riihimäki 19 Jusula, joka sijaitsee paikalta noin 200 m etelään. Pellolta on Jouni Rasimus poiminut vuonna 2000 joitain kvartseja ja Oula Seitsonen vuoden 2001 syksyllä 2 kvartsi-iskosta.

Kohteen tunnustietoihin korjattu kyläksi Arolammi Herajoen (Seitsonen 2002) sijaan.

RIIHIMÄKI [17] PATASTENMÄKI SZOLNOKINPUISTO

Mj-tunnus:	694 01 0017
Muinaisjäännöstyyppi:	kulttipaikat - kuppikivi
Ajoitus:	rautakautinen / historiallinen
Rauhoitusluokka:	1
Lukumäärä:	1
Peruskartta:	2044 03 Riihimäki (2000)
Koordinaatit:	kkj2 x = 6735 03, y = 2543 06, z = n. 90 ykJ x = 6737 801, y = 3379 379
Etäisyystieto:	Riihimäen kirkosta n. 0,9 km kaakkoon
Tutkimukset:	2000 tarkastus – Heikki Matiskainen 2001 inventointi – Oula Seitsonen 2002 inventointi – Juha Ruohonen
Kartta:	kartat 6 ja 27

Kohde sijaitsee Patastenmäen kaupunginosassa Väinö Sinisalon kadun eteläpuolisessa puistossa ojamaisen Vantaanjoen eteläpuolella. Kuppikivi erottuu selvästi suurena kivenä puiston keskellä sen korkeimmalla kohdalla. Suuren irtokiven koko on noin 3 x 2,5 x 2 m. Kohteen on ilmoittanut paikallinen arkeologian harrastaja Jouni Rasimus.

Kiven laella, sen keskiosassa sijaitsee yksi selkeä pyöreä kuppimainen painanne, jonka halkaisija on n. 9 cm ja syvyys n. 2 cm. Kiven yläpinnan itäisivulla sijaitsee lisäksi viisi pitkänomaista kuppia/painannetta. Näiden heikommin erottuvien kuppien pituus vaihtelee 7-9 cm välillä, leveys n. 5 cm. syvyys n. 1 – 1,5 cm. Lisäksi kivessä on havaittavissa useita muita matalia mahdollisia kuppimaisia syvennyksiä. Osa kuppimaisista painanteista saattaa hyvinkin olla luonnollisia.

Kivi ei sijaitse alkuperäisellä paikallaan, vaan saatujen tietojen mukaan se on siirretty puistoon 1970-luvulla Patastenmäen omakotitaloalueelta osoitteesta Muuntajankatu 30. Se on ilmeisesti siirretty tontin takaosasta luoteeseen viettävältä rinteeltä V. I. Oksasen kadun rakentamisen yhteydessä. Kiven tasaiselle sivulle on ollut tarkoitus kiinnittää Peltosaaren asuinalueen rakentamisesta kertova muistokyltti alueen rakennusvaiheen valmistuttua; kiven reunoja on sotkettu jonkin verran spraymaalilla.

Inventoinnin yhdessä käytiin myös tarkastamassa kiven oletettu alkuperäinen sijaintipaikka. Alue on pahoin tuhoutunut rakennustöiden yhteydessä. Alkuperäistä maanpintaa on vähän jäljellä V. I. Oksasen kadun ja kaakkoispuolella luoteeseen viettävässä rinteessä sekä tasaisempaa maastoa jonkin verran myös ylempänä omakotitalojen takapihoilla.

RIIHIMÄKI [18] AROLAMMI PERTTULA

Mj-tunnus:	694 01 0000	694010000
Muinaisjäännöstyyppi:	asuinpaikka / löytöpaikka	
Ajoitus:	kivikausi	
Rauhoitusluokka:		
Lukumäärä:	1	
Peruskartta:	2044 03 Riihimäki (2000)	
Koordinaatit:	kkj2	x = 6731 12, y = 2542 75, z = n. 90
	ykj	P = 6732 910, I = 3378 845
Etäisyystieto:	Riihimäen kirkosta n. 5,4 km etelään	
Tutkimukset:	2001 inventointi – Oula Seitsonen 2002 inventointi – Juha Ruohonen	
Löydöt:	KM 33426:1-2 (kvartsi-iskos, palanutta luuta)	
Kartta:	kartat 5 ja 21	

Kohde sijaitsee noin 900 m Arolammista länteen Vantaanjoen länsipuolella. Kvartsi-iskoksia ja palanutta luuta on löytynyt joesta noin 100 m lounaaseen ja noin 300 m Hyvinkäältä Herajoelle kulkevan tien koillispuolelta. Aluetta vastapäätä joen toisella puolella sijaitsee Riihimäki 7 Sinivuokkonien laaja kivikautinen asuinpaikka-alue.

Löytöalue sijaitsee matalan rantamuodostelman laella joelle menevän peltotien molemmin puolin. Löytöpaikan itäpuolella pelto laskee loivasti Vantaanjoen uoman suuntaan. Maaperä paikalla on savipitoista peltoturvetta, jossa on runsaasti hiekkaesiintymiä. Alueen läheisyydestä on löytynyt vuonna 1972 tasataltta (KM 21757; ks. irtolöytökohde 6).

Kohteen nimi Perttula 3 (Seitsonen 2002) on korjattu muotoon Perttula läheisen etelässä sijaitsevan tilan mukaan.

RIIHIMÄKI [19] AROLAMMI JUSULA

Mj-tunnus:	694 01 0000	694 01 0019
Muinaisjäänöstyyppi:	asuinpaikka	
Ajoitus:	kivikautinen	
Rauhoitusluokka:		
Lukumäärä:	1	
Peruskartta:	2044 03 Riihimäki (2000)	
Koordinaatit:	kkj2	pohjoispää x = 6730 90, y = 2544 06, z = n. 87,5 eteläpää x = 6730 78, y = 2544 22, z = n. 87,5
	ykj	pohjoispää P = 6732 631, I = 3380 144 eteläpää P = 6732 503, I = 3380 298
Etäisyystieto:	Riihimäen kirkosta n. 6 km eteläkaakkoon	
Tutkimukset:	2001 inventointi – Oula Seitsonen 2002 inventointi – Juha Ruohonen	
Löydöt:	KM 32682:1-3 (piitä 2 kpl, kvartsi-iskoksia 10 kpl)	
Kartta:	kartat 5 ja 26	

Kohde sijaitsee Arolammista kaakkoon vanhan Monni-Riihimäki -tien ja Vantaanjoen välissä Jusulan talon länsipuolisella pellolla, noin 100 m Vantaanjoesta itään. Kohteen pohjoispään ensimmäiset löydöt tulivat Seitsonen havaintojen mukaan noin 300 m Arolammista kaakkoon sijaitsevan pienen peltosaarekkeen länsilaidasta kynnetyn pellon pinnalta. Löydöt jatkuivat noin 87,5 m mpy korkeudella kulkevaa rantamuodostelmaa myötäillen kaakkoon. Eteläisimmät löydöt tulivat Jusulan talon kohdalta rantamuodostelman päältä. Paikalla ei ole havaittavissa kiinteitä esihistoriallisia rakenteita. Kohde on löytöhavaintojen perusteella noin 200 m pitkä ja noin 20 m leveä.

Löydöt pellolta olivat iskettyä piitä (tuluspiitä?) ja kvartsi-iskoksia. Arkeologian harrastaja Jouni Rasimuksen mukaan Jusulan talon itäpuolelta pellosta on löytynyt aiemmin kvartsi-iskos, jota ei ole otettu talteen. Vantaanjokea 1970-luvulla ruopatessa on Jusulan talon kohdalta löytynyt tasatalta KM 21758 (Saukkosen inventointinumero 10).

RIIHIMÄKI [20] HERAJOKI PIETILÄ

Mj-tunnus:	694 01 0000
Muinaisjäänöstyyppi:	asuinpaikka
Ajoitus:	kivikautinen
Rauhoitusluokka:	
Lukumäärä:	1
Peruskartta:	2044 03 Riihimäki (2000)
Koordinaatit:	kkj2 x = 6733 22, y = 2543 13, z = n. 90-91 ykJ P = 6734 991, I = 3379 321
Etäisyystieto:	Riihimäen kirkosta n. 3,5 km eteläkaakkoon
Tutkimukset:	2001 inventointi – Oula Seitsonen 2002 inventointi – Juha Ruohonen
Löydöt:	KM 32683:1-3 (kvartsiesine, kvartsiydin, kvartsi-iskoksia 2 kpl) KM 33473 (kvartsi-iskoksia 2 kpl)
Kartta:	kartat 5 ja 28

Kohde sijaitsee Silmäkenevan itälaidalla suohon etelälounaaseen työntyvällä pienellä niemekkeellä. Niemeke nousee suosta matalana, suhteellisen tasaisena rantamuodostelmana hieman yli 90 m mpy korkeudelle noin 1-2 m nykyistä suon pintaa korkeammalle. Niemi on vähäkivinen ja suon puolelta kookkaiden jääntyöntämien rantakivien rajaama. Niemeke on maaperältään hienoa hiekkaa, jonka seassa jonkin verran nyrkinkokoisia tai pienempiä kiviä. Niemekkeen koko, josta löydöt on tehty, on noin 20 x 25 m; rantatörmä jatkuu niemekkeestä koilliseen, jossa saattaisi olla myös asuinpaikalle sopivaa maastoa. Niemestä pohjoiseen rinne nousee suhteellisen jyrkästi. Paikka on avoin ja kasvaa kuusta; aluskasvillisuutena on varpukasvit. Niemestä pohjoiseen kasvaa tiheä sekametsä, niemestä luoteeseen noin 40 m päästä alkaa koivikko. Kohteesta tehdyt löydöt ovat kvartsia; esine, ydin ja iskoksia. Keväällä 2002 niemen kärkeen tehdystä koekuopasta löytyi kvartsi-iskoksia. Kohde on täysin koskematon.

Kohteesta noin 250 m itään, Pietilän talon edustalla sijaitsevasta pellostä on Kaarlo Luoto löytänyt 1970-luvulla löytänyt hioimen katkelman ja hioinkiven (KM 19163:1-2; ks. irtolöytökohde 8).

RIIHIMÄKI (1) AROLAMMI PAARIJOKI

Muinaisjäännytyystyyppi:	löytöpaikka 70000011579
Ajoitus:	kivikautinen
Lukumäärä:	1
Peruskartta:	2044 02 Hyvinkää (2000)
Koordinaatit:	x = 6729 40, y = 2541 08, z = n. 90 (löytöpaikka) P = 6731 268, I = 3377 098
Etäisyystieto:	Riihimäen kirkosta n. 7,2 km etelälounaaseen
Tutkimukset:	1982 inventointi – Jyri Saukkonen 2001 inventointi – Oula Seitsonen 2002 inventointi – Juha Ruohonen
Löydöt:	KM 18996 (oikoteräinen kirves) KM 33400 (kvartsi-iskos 1 kpl)
Kartta:	kartta 7

Löytöpaikka sijaitsee Paalijoen läheisyydessä noin 100 m joesta lounaaseen olevalla pellolla. Löytöpaikan eteläpuolella metsikössä noin 100 m mpy korkeustasolla on suurehko hiekkakuoppa. Peltoväylä alueella loivasti koilliseen, muodostaen noin 92,5 m mpy korkeustasolle hiekkaisemman niemekkeen. Niemeke sijaitsee ladon edustalla, jonka läheisyydestä pienviljelijä Ilmari Laitinen on löytänyt hiekkamaasta nelisivuisen oikokirveen. Löydön on toimittanut museovirastoon Kaarlo Luoto vuonna 1972. Samalta paikalta olisi löydetty aiemmin hiottu kivi, joka on kuitenkin heitetty pois. Seitsonen löysi vuonna 2001 kohdetta tarkastaessaan yhden kvartsin (KM 33400) parikymmentä metriä ladosta koilliseen, noin 70 m etelään kirveen todennäköisestä löytöpaikasta.

RIIHIMÄKI (2) AROLAMMI MÄENSYRJÄ

Muinaisjäännöstyyppi:	löytöpaikka	100001550
Ajoitus:	kivikautinen	
Lukumäärä:	1	
Peruskartta:	2044 02 Hyvinkää (2000)	
Koordinaatit:	kkj2	x = 6729 40, y = 2541 35, z = n. 97,5-100 (päärak.)
	ykj	P = 6731 255, I = 3377 368
Etäisyystieto:	Riihimäen kirkosta n. 7,2 km etelälounaaseen	
Tutkimukset:	1982 inventointi – Jyri Saukkonen 2001 inventointi – Oula Seitsonen 2002 inventointi – Juha Ruohonen	
Löydöt:	KM 10391 (reikäkivi)	
Kartta:	kartta 7	

Löytöpaikka sijaitsee Vantaaseen laskevan Paalijoen varrella, joesta noin 150 m itään Mäensyrjän talon mailta. Reikäkiven on löytänyt Olavi Kiventöyry toukokuussa 1935 entisen tallin paikalla sijaitsevaa kasvitarhaa muokatessaan. Esine löytyi hiekansekaisesta multamaasta, hiekan ja saven rajalta noin 50 cm syvyydestä, kivien alta.

Saukkosen 1982 saaminen tietojen mukaan löytöpaikka sijaitsee luultavasti Mäensyrjän päärakennuksen pihapiirissä, talosta noin 20-30 m kaakkoon. Seitsonen on paikantanut saman kohteen noin 200 m edellä mainitusta kohteesta etelään Mäkelän talon maille. Sekä Mäensyrjän että Mäkelän talojen pihapiirit sijaitsevat lounaaseen laskevalla rinteellä noin 97,5-100 m mpy korkeudella. Löytökorkeudella on alueella havaittavissa tasaisempi alue, joka on osittain talojen pihapiiriä ja osittain viljelyksessä olevaa peltoa.

RIIHIMÄKI (3) AROLAMMI ISOLA

Muinaisjäännöstyyppi:	löytöpaikka
Ajoitus:	kivikautinen
Lukumäärä:	1
Peruskartta:	2044 02 Hyvinkää (2000)
Koordinaatit:	kkj2 x = 6729 98, y = 2542 80, z = n. 95 (löytöpaikka) ykj P = 6731 769, I = 3378 843
Etäisyystieto:	Riihimäen kirkosta n. 6,5 km etelään
Tutkimukset:	1982 inventointi – Jyri Saukkonen 2002 inventointi – Juha Ruohonen
Löydöt:	KM 18997:1-4 (kivitaltta, kaksi hioimen(?) katkelmaa sekä hiottu ja muotoiltu(?) kivi)
Kartat:	Kartta 7

Löytöpaikka sijaitsee Riihimäen eteläosassa Arolammin kylässä noin 500 m Hyvinkää-Hämeenlinna-tiestä koilliseen ja Aittolansuosta noin 250 m pohjoiseen. Löytö on tehty noin 140 m Heinilän päärakennuksesta länteen, Heiniläntien pohjoispuolella sijaitsevalta pellolta. Löydöt (kivitaltta, 2 hioimen katkelmaa ja muotoiltu kivi) on tehnyt Pertti Kähkönen keväällä 1972 peltoa muokatessaan; esineet on museovirastoon toimittanut Kaarlo Luoto.

Löytöpaikka on loivasti lounaaseen kohti Aittolansuota viettävällä savipellolla. Peltoaluetta rajaa pohjoisessa korkeahko mäki-alue. Pelto oli inventointihetkellä kyntämättä, joten tarkempia havaintoja ei voitu tehdä. Inventoinnin yhteydessä tarkastettiin löytöpaikan pohjois- ja länsipuolen mäki-alueita, ojien leikkauksia sekä suon edustan peltoja. Hienoa hiekkaa alueella esiintyy noin 95 m mpy korkeudella etenkin löytöpaikasta länteen; tätä alemmalla tasolla maaperä muuttuu erityisen saviseksi. Pintapoiminta peltojen ollessa avoinna ja Aittolansuon vesistöhistorian selvittäminen voisi tarkentaa esineiden löytökontekstia.

RIIHIMÄKI (4) AROLAMMI JUSULA

Muinaisjäänöstyyppi:	löytöpaikka
Ajoitus:	kivikautinen
Lukumäärä:	1
Peruskartta:	2044 03 Riihimäki (2000)
Koordinaatit:	kkj2 x = 6730 68, y = 2544 14, z = n. 83 (löytöpaikka) ykj P = 6732 407, I = 3380 214
Etäisyystieto:	Riihimäen kirkosta n. 6 km eteläkaakkoon
Tutkimukset:	1982 inventointi – Jyri Saukkonen 2002 inventointi – Juha Ruohonen
Löydöt:	KM 21758 (tasataltta)
Kartat:	Kartta 8

Löytöpaikka sijaitsee Riihimäen eteläosassa Arolammin kylässä noin 500 m Hyvinkää-Hämeenlinna-tiestä koilliseen ja Aittolansuosta noin 250 m pohjoiseen. Tarkka löytöpaikka on 280 m Jusulan päärakennuksesta länsilounaaseen. Löydön on tehnyt Erkki Heikkilä Vantaanjoesta ruoppauksen yhteydessä nostetusta savesta 1970-luvulla. Saukkonen toimitti löydön museovirastoon vuoden 1982 inventoinnin yhteydessä.

Löytöpaikan läheisyydessä sijaitsee vuonna 2001 havaittu kivikautinen kohde Riihimäki [19] Arolammi Jusula.

RIIHIMÄKI (5) AROLAMMI PIRTILÄ

Muinaisjäännöstyyppi:	löytöpaikka
Ajoitus:	kivikautinen
Lukumäärä:	1
Peruskartta:	2044 03 Riihimäki (2000)
Koordinaatit:	kkj2 x = 6731 35, y = 2543 83, z = n. 80 (päärakennus) ykj P = 6733 091, I = 3379 935
Etäisyystieto:	Riihimäen kirkosta n. 5,3 km eteläkaakkoon
Tutkimukset:	1982 inventointi – Jyri Saukkonen 2002 inventointi – Juha Ruohonen
Löydöt:	KM 1869:58 (kivitaltta)
Kartat:	Kartta 8

Kivitaltan on Helsinkiin toimittanut 1870-luvulla A. O. Heikel. Hänen mukaansa kiviesine on löydetty mäen rinteeltä, Pirttilän talon mailta. Tarkempaa löytöpaikkaa ei voida määrittää. Löytöpaikka sijainnee Arolammin pohjois- tai itäpuolella lampeen päin viettävällä rinteellä, josta tunnetaan nykyisin kohteet [2] ja [3], sekä irtolöytöpaikka (16).

Arkeologian osaston arkistossa esineen löytökunnaksi on silloisen kuntajaon mukaisesti merkitty Hausjärvi.

RIIHIMÄKI (6) AROLAMMI PERTTULA

Muinaisjäänöstyyppi:	löytöpaikka
Ajoitus:	kivikautinen
Lukumäärä:	1
Peruskartta:	2044 03 Riihimäki (2000)
Koordinaatit:	kkj2 x = 6731 23, y = 2542 80, z = n. 84 (löytöpaikka) ykj P = 6733 018, I = 3378 900
Etäisyystieto:	Riihimäen kirkosta n. 5,2 km etelään
Tutkimukset:	1982 inventointi – Jyri Saukkonen 2002 inventointi – Juha Ruohonen
Löydöt:	KM 21757 (tasataltta)
Kartat:	Kartta 8

Tasataltta on löytynyt Vantaanjoen ruoppauksen yhteydessä noin vuonna 1972. Löytöpaikka sijaitsee Saukkosen saamien tarkkojen tietojen mukaan 460 m Perttulan tilan päärakennuksesta pohjoiseen Vantaanjoen välittömässä läheisyydessä.

Löytöpaikan läheisyydessä Vantaanjoen pohjoispuolella sijaitsee kohde [7] Sinivuokkoniemi ja eteläpuolella kohde [18] Perttula. Löytö liittyy näihin asuinpaikkoihin.

RIIHIMÄKI (7) HERAJOKI SILMÄKENEVA

Muinaisjäännytyyppi:	löytöpaikka
Ajoitus:	rautakautinen
Lukumäärä:	1 .
Peruskartta:	2044 03 Riihimäki (2000)
Koordinaatit:	kkj2 x = 6733 28, y = 2542 32, z = n. 87 (jokien risteys) ykj P = 6735 088, I = 3378 514
Etäisyystieto:	Riihimäen kirkosta n. 3,2 km etelään
Tutkimukset:	1982 inventointi – Jyri Saukkonen 2002 inventointi – Juha Ruohonen
Löydöt:	Kansat. os. 7113 (muinaissuksi)
Kartat:	Kartta 8

Suksen on löytänyt työmies Johan Evert Salonen Herajoen kylän Laurilan tilan suosta. Löytöpaikka sijaitsee Herajoen ja Vantaanjoen kulmauksessa keskellä Silmäkenevan laajaa suoaluetta. Tarkempaa löytöpaikkaa ei voida määrittää. Suksi löytyi turpeennoston yhteydessä noin 2 m vahvan turvekerroksen alta. Löytö toimitettiin 1928 Kansallismuseoon. Nykyisin sitä säilytetään Riihimäen kaupunginmuseossa. Suksi on ajoitettu ajanlaskun vaihteeseen (Hel-23: 1950 ±130).

RIIHIMÄKI (8) AROLAMMI PIETILÄ

Muinaisjäännytyystyyppi:	löytöpaikka
Ajoitus:	kivikautinen
Lukumäärä:	1
Peruskartta:	2044 03 Riihimäki (2000)
Koordinaatit:	kkj2 x = 6733 03, y = 2543 04, z = n. 88 (löytöpaikka) ykJ P = 6734 805, I = 3379 222
Etäisyystieto:	Riihimäen kirkosta n. 3,6 km eteläkaakkoon.
Tutkimukset:	1982 inventointi – Jyri Saukkonen 2002 inventointi – Juha Ruohonen
Löydöt:	KM 19163:1-2 (hioimen katkelma ja hioinkivi)
Kartat:	Kartta 8

Kiviesineet on löytänyt Kaarlo Luoto vuonna 1972 Pietilän talon Vehkoniityn pellolta. Löytö on tehty noin 20 cm syvyydestä ruokamullasta. Paikka sijaitsee Silmäkenevan itälaidalla Korttionmäen eteläpuolella noin 40 m eteläkaakkoon Pietilän päärakennuksesta. Peltoalue, josta löytö on tehty, on suhteellisen tasaista loivasti etelään viettävää peltomaata, johon on Saukkosen saamien tietojen mukaan tuotu täytemaata. Kohteesta noin 250 m länteen sijaitsee kohde Riihimäki [20].

RIIHIMÄKI (9) VANTAA UUSI-KEIPILÄ

Muinaisjäännöstyyppi:	löytöpaikka
Ajoitus:	kivikautinen
Lukumäärä:	1
Peruskartta:	2044 03 Riihimäki (2000)
Koordinaatit:	kkj2 x = 6734 13, y = 2545 02, z = n. 95 (päärakennus) ykj P = 6735 814, I = 3381 250
Etäisyystieto:	Riihimäen kirkosta n. 3,6 km kaakkoon
Tutkimukset:	1982 inventointi – Jyri Saukkonen 2001 inventointi – Oula Seitsonen 2002 inventointi – Juha Ruohonen
Löydöt:	KM 362:1-2 (käyräselkäisiä kourutaltoja)
Kartta:	kartta 9

Löytöpaikka sijaitsee noin 1 km itään Helsinki-Hämeenlinna –rautatieltä Uusi-Keipilän talon pihapiirissä lähellä Hausjärven rajaa. Paikalta on löydetty kaksi käyräselkäistä kourutaltoa (KM 362:1-2, talletettu Hausjärven kotiseutumuseoon). Löydöt on tehty 1920-luvulla Keipilän talon kotopellosta, siis ilmeisen läheltä tilan päärakennusta. Tarkkaa löytöpaikkaa ei kuitenkaan tiedetä.

Matalahko ojien ympäröimä niemeke (n. 95 m mpy), jolla talo sijaitsee, on maaperältään lähinnä savea/silttiä. Lähipellot ovat savea. Paikasta sekä pohjoiseen että etelään on moreenimäkiä ja Keipilästä itään Hausjärven puolella lähellä Harjusuota on myös hiekkamuodostelmia.

RIIHIMÄKI (10) RÄÄTYKÄNMÄKI

Muinaisjäänöstyyppi:	löytöpaikka
Ajoitus:	kivikautinen
Lukumäärä:	1
Peruskartta:	2044 03 Riihimäki (2000)
Koordinaatit:	kkj2 x = 6734 87, y = 2541 66, z = n. 108 (löytöpaikka) ykj P = 6736 707, I = 3377 927
Etäisyystieto:	Riihimäen kirkosta n. 1,7 km lounaaseen
Tutkimukset:	1982 inventointi – Jyri Saukkonen 2002 inventointi – Juha Ruohonen
Löydöt:	KM 21113 (kaksoistaltoa)
Kartta:	kartta 10

Silmäkenevan muinaisjärven pohjoispuolelta kohoavalta Räätykänmäeltä löytyi omakotitalon (Räätykantie 12 n:o 2) pihalta talon ja tontin nro 3 väliltä tasoitettaessa kaksoistaltoa (KM 21113). Löytäjä Jarmo Toppi neuvoi Saukkoselle vuonna 1982 tarkan löytöpaikan. Esine löytyi rakennuksesta noin 5 m pohjoiseen. Löytöpaikka oli tasoitettu kaivinkoneella ja siihen oli tuotu täytemaata; paikka oli ollut kivikkoista. Saukkonen ei havainnut alueella mitään kiinteään muinaisjäänökseen viittaavaa.

Räätykänmäen maaperä on kivistä moreenia. Räätykänmäki ja läheinen Vasikkahaka on nykyisin niin tiiviisti rakennettua, että uusien muinaisjäänösten löytyminen on sattumanvaraista. Löytöpaikasta noin km etelään sijaitsee Penninmäen kivikautinen asuinpaikka Riihimäki [1], jossa sijaitsevasta hiekkakuopasta on tietojen mukaan viety runsaasti hiekkaa myös lähialueen rakennustyömaille.

RIIHIMÄKI (11) HERAJOKI AHOPELTO

Muinaisjäännöstyyppi:	löytöpaikka
Ajoitus:	kivikautinen
Lukumäärä:	1
Peruskartta:	2044 03 Riihimäki (2000)
Koordinaatit:	kkj2 x = 6734 66, y = 2540 02, z = n. 96 (löytöpaikka) ykJ P = 6736 572, I = 3376 279
Etäisyystieto:	Riihimäen kirkosta n. 2,9 km lounaaseen
Tutkimukset:	1982 inventointi – Jyri Saukkonen 2002 inventointi – Juha Ruohonen
Löydöt:	KM 20949 (uurrenuija)
Kartta:	Kartta 10

Uurrenuija (KM 20949) on löytynyt syyskuussa 1980 Ahopellon tilalta pellon pinnalta syksyn peltotöiden yhteydessä. Löytäjä Torsti Sorri neuvoi J. Saukkoselle tarkan löytöpaikan, joka sijaitsee noin 500 m tilan päärakennuksesta itäkoilliseen pellon kaakkoiskulmassa, Epranojan pohjoispuolella. Saukkonen teki pellolle muutamia löydöttömiä koekuoppia. Maaperä oli peltomullan alla silttiä.

Vuoden 1982 inventoinnin jälkeen kohteen ympäristö on huomattavasti muuttunut. Löytöpaikan päällä kulkee nykyisin Helsinki-Hämeenlinna –moottoritie ja löytöpaikasta koilliseen on rakennettu laaja ns. Merkkosen liikekeskus. Löytöpaikan eteläpuolinen alue, jossa on matala hiekka- ja moreenikumpare, on tuhoutunut alkuperäiseltä maanpinnaltaan lähes täysin moottoritien liittymien ja tienoikaisun rakentamisen tuloksena. Löytöpaikasta länteen sijaitseva mäki-alue on noin 100 m mpy korkeudelta ylöspäin hienoa hiekkaa.

Kohteen nimeksi on korjattu Arolammin sijaan Herajoki. Saukkosella inventointitiedoissa on Arolampi.

RIIHIMÄKI (12) PETSAMO PERJALA

Muinaisjäännytyyppi:	löytöpaikka
Ajoitus:	kivikautinen
Lukumäärä:	1
Peruskartta:	2044 03 Riihimäki (2000)
Koordinaatit:	kkj2 x = 6737 80, y = 2542 04, z = n. 93-95 (päärakennus) ykj P = 6739 617, I = 3378 441
Etäisyystieto:	Riihimäen kirkosta n. 1,4 km pohjoiseen
Tutkimukset:	1982 inventointi – Jyri Saukkonen 2001 inventointi – Oula Seitsonen 2002 inventointi – Juha Ruuhonen
Löydöt:	Riihimäen kaupunginmuseo 493 (poikkiteräinen kirves) KM 32685 (kvartsi-iskoksia 2 kpl)
Kartat:	Kartta 11

Löytöpaikka sijaitsee Riihimäen keskustasta noin 1,4 km pohjoiseen Petsamon kaupunginosassa sen länsilaidalla sijaitsevalla mäenkumpareella. Perjalan tilan lähialueita lukuun ottamatta kohteen ympäristö on taajaan rakennettu, ja koskematonta maanpintaa on paikoitellen jäljellä ainoastaan Perjalan päärakennuksen länsipuolella kumpareen länsiosassa ja Kontion- ja Ilomäentien risteyksen koillispuolen peltotilkulla.

Tilalta on 1950-luvulla löydetty, Saukkosen saamien tietojen mukaan sen lounais- tai länsipuolelta, poikkiteräinen kirves (Riihimäen kaupunginmuseo 493). Vuonna 2001 Seitsonen löysi kumpareen lounaispuolella sijaitsevan pienehkön pellon pohjoisreunasta ylösrevityn kannon alta kaksi kvartsi-iskosta (KM 32685), jotka saattaisivat viitata kivikautiseen asuinpaikkaan. Kvartsien löytöpaikka sijaitsee loivasti lounaaseen viettävällä rinteellä noin 10 m ladon länsipäästä länteen noin 93 m mpy korkeudella. Löytöalueella maaperä on hienoa hiekkaa, mutta ylempänä kumpareen alueella se muuttuu karkeammaksi moreeniksi, jossa on myös avokalliota. Löytöpaikan edustan peltoalue on savea, jossa joukossa hieman hiekkaa.

Kohde on suurelta osin tuhoutunut ympäristön maankäytön seurauksena. Esihistorialliselle asutukselle soveltunutta alkuperäistä maanpintaa alueella on jäljellä ainoastaan Perjalan talon lähiympäristössä ja sen lounaisosan pellolla.

RIIHIMÄKI (13) VANTAA OJALA

Muinaisjäännöstyyppi:	löytöpaikka
Ajoitus:	kivikautinen
Lukumäärä:	1
Peruskartta:	2044 02 Riihimäki (2000)
Koordinaatit:	kkj2 x = 6737 01, y = 2545 39, z = n. 95 ykj P = 6738 674, I = 3381 752
Etäisyystieto:	Riihimäen kirkosta n. 3,2 km itään
Tutkimukset:	1982 inventointi – Jyri Saukkonen 2002 inventointi – Juha Ruohonen
Löydöt:	Hausjärven kotiseutumuseo 368 (vasarakirveen kantapuolisko)
Kartat:	Kartta 12

Löytöpaikka sijaitsee Vantaan kylässä korkeahkon mäkialueen eteläpuolella etelään Vantaanjoen sivuojaan viettävällä pellolla. Löytö on tehty Ojalan talon vanhan ladon takaa pellosta, noin 30 m kaakkoon navetan paikasta ja noin 50 m koilliseen rautatien ylikäytävästä. Löytö on tehty 1920-luvulla (kohteen löytökunnaksi merkitty Hausjärvi).

Tilan vanhaisäntä Olavi Neppius näytti löytöpaikan. Paikka sijaitsee hänen mukaansa rautatien eteläpuolisella pellolla, ylikäytävästä noin 50 m lounaaseen (vrt. Saukkosen inventointitiedot). Pelto viettää paikalla loivasti kaakkoon kohti ojaa. Paikalla ei voinut tehdä tarkempia havaintoja pellon ollessa kesannolla. Inventoinnin yhteydessä tarkastettiin muita lähellä sijaitsevia kynnettyjä peltoja, joista ei tehty havaintoja; talon eteläpuoliselle peltokaistaleelle on tuotu muualta jonkin verran multaa. Myös tilan pohjoispuolen mäki-aluetta tarkastettiin laajalti tuloksetta. Maaperä on muutamien löydöttömien koekuoppien perusteella hiekkaa ja moreenia, lähempänä rautatietä maaperä alkaa soistua.

Eri tietojen tietojen mukaan paikalta olisi löydetty myös neljä kivitalttaa (kahta säilytetään Hausjärven kotiseutumuseossa, yhtä Erkylän aittamuseossa?). Yksi löydöistä on kadonnut ratavartijan lasten leikeissä. Neppiuksen arvion mukaan on mahdollista, että kadonnut esine on yhä ratavartijan talon raunioissa. Talon perustukset ovat yhä näkyvissä noin 100 m Ojalan talosta lounaaseen, välittömästi rautatien pohjoispuolella.

Paikan löydöt ja alueen topografia viittaavat kivikautiseen asuinpaikkaan, joskin maankäytön (rautatie, läheinen omakotialue) seurauksena se on mahdollisesti tuhoutunut ja lienee heikosti paikannettavissa.

RIIHIMÄKI (14) AROLAMMI LINDELL

Muinaisjäännöstyyppi:	löytöpaikka
Ajoitus:	kivikautinen
Lukumäärä:	1
Peruskartta:	2044 03 Riihimäki (2000)
Koordinaatit:	kkj2 x = 6730 74, y = 2542 06, z = n. 105 (torpan paikka) ykj P = 6732 562, I = 3378 138
Etäisyystieto:	Riihimäen kirkosta n. 5,7 km etelään
Tutkimukset:	1982 inventointi – Jyri Saukkonen 2002 inventointi – Juha Ruohonen
Löydöt:	KM 2342:6 (tasatalta)
Kartat:	Kartta 8

Löytö on saatu Arolammin kylän Herajoen torppari Lindelliltä ja sen on toimittanut eteenpäin työmies Matti Mild 1885. Esineen tarkempaa löytöpaikkaa ei tiedetä, mutta Lindellin torppa lienee sijainnut Arolammin kylässä, nykyisen Uusi-Nokkalan tilan läheisyydessä betoniaseman länsipuolella noin 1,6 km Arolammista länsilounaaseen.

Arkeologian osaston arkistossa esineen löytökunnaksi on silloisen kuntajaon mukaisesti merkitty Hausjärvi.

RIIHIMÄKI (15) HERAJOKI JUSSILA

Muinaisjäännöstyyppi:	löytöpaikka
Ajoitus:	rautakautinen
Lukumäärä:	1
Peruskartta:	2044 03 Riihimäki (2000)
Koordinaatit:	kkj2 x = 6736 20, y = 2540 02, z = n. 94 (suon keskiosa) ykj P = 6738 110, I = 3376 349
Etäisyystieto:	Riihimäen kirkosta n. 2,4 km länteen
Tutkimukset:	2002 inventointi – Juha Ruohonen
Löydöt:	Riihimäen kaupunginmuseo (muinaissuksi)
Kartat:	Kartta 10

Löytöpaikka sijaitsee Riihimäen kaupungin länsilaidalla, Lasin risteyksestä Lopelle päin sijaitsevalla laajalla Jussilan suoalueella. Löytö tehtiin vuonna 1968 kaivinkoneella, noin metrin syvyydestä suota ojitettaessa. Nykyisin suoalueen keskiosan katkaisee moottoritie. Tarkempi löytöpaikka tuntematon (koordinaatit Seitsosen mukaan).

Suksi on ajoitettu merovingi/viikinkiajalle (Su-3600: 1240±40).

RIIHIMÄKI (16) AROLAMMI MIKKOLANKALLIO

Muinaisjäännöstyyppi:	löytöpaikka
Ajoitus:	kivikautinen
Lukumäärä:	1
Peruskartta:	2044 03 Riihimäki (2000)
Koordinaatit:	kkj2 x = 6731 54, y = 2543 90, z = n. 95 ykj P = 6733 277, I = 3380 013
Etäisyystieto:	Riihimäen kirkosta n. 5,2 km eteläkaakkoon
Tutkimukset:	2001 inventointi – Oula Seitsonen 2002 inventointi – Juha Ruohonen
Löydöt:	KM 33404:1 (kvartsi-iskoksia 1 kpl)
Kartta:	kartta 8

Löytöpaikka sijaitsee Arolammista noin 300 m koilliseen. Löydöt on tehty loivasti lounaaseen Arolampea kohti viettävästä rinteestä, noin 40 m kaakkoon metsän laidasta. Löytöalue sijoittuu pienen, n. 95 m korkeuskäyrää myötäilevän niemekkeen päälle. Maaperä paikalla on peltomultaa.

Kohteen on havainnut Jouni Rasimus, joka on kertonut löytäneensä paikalta aikaisemmin kvartsi-iskoksia. Oula Seitsonen havaitsi paikkaa tarkastaessaan v. 2001 kynnetyn pellon pinnalla yhden kvartsi-iskoksen.

RIIHIMÄKI [hist. 1] KYTÖJÄRVI KYPÄRLAHTI

Muinaisjäännöstyyppi:	valmistuspaikka – raudanvalmistuspaikka
Ajoitus:	historiallinen
Rauhoitusluokka:	1/2
Lukumäärä:	1
Peruskartta:	2042 11 Kytäjä (2000)
Koordinaatit:	kkj2 x = 6727 13, y = 2539 26, z = n. 105 ykJ P = 6729 083, I = 3375 176
Etäisyystieto:	Riihimäen kirkosta n. 9,7 km etelälounaaseen
Tutkimukset:	1996 tarkastus – Markus Hiekkanen 2001 inventointi – Oula Seitsonen 2002 inventointi – Juha Ruohonen
Löydöt:	-
Kartta:	kartta 13

Kohde sijaitsee Riihimäen eteläosassa sijaitsevan Suolijärven itäosaan työntyvän kapean Kypärilahden pohjoispuolella poliisien majan kohdalla noin 150 m lahden pohjukasta pohjoisluoteeseen. Alue on kumpuilevaa kalliomaastoa, joista yhden kumpareen laella noin 105 m mpy raudanvalmistuspaikka sijaitsee. Paikalla on noin 1 m syvä ja noin 5 m halkaisijaltaan oleva kuoppa sekä sen pohjoispuolella muutaman metrin päässä on soikiomainen kivikasa, jonka halkaisijalta on noin pari metriä ja korkeus korkeintaan noin 30 cm. Raudansulatuskuopasta on löytynyt mm. rautakuonaa, rautanauvoja, hiiltä, nokea sekä palanutta savea. Lohkokivikasan kivet ovat tummahkoja selvästi lohkottuja 10-30 cm läpimitaltaan olevia kappaleita. Kohteen löysi metallinilmaisimella geologian harrasta Eino Anttila vuonna 1995. Kohde on ajoitettu aikavälille noin 1200-1600 AD, mutta mahdollisesti se on tätä nuorempi. Alueella on suoritettu avohakkuu useita vuosia sitten ja nykyisin paikka on pahoin vesakoitunut; havainnointi on vaikeaa tiheän kasvillisuuden takia.

Noin 50 m kuopasta länteen (kohdassa x=6727 20 ja y=2539 22) on runsaasti louhinnan jälkiä jyrkähkön kallion itään viettävässä rinteessä. Kalliota on ilmeisesti louhittu tulen avulla. Raudanvalmistukseen saattaa viitata myös kohteesta koilliseen sijaitseva laaja kallioalue, joka on nimeltään Rautavuori. Kohteesta noin 1,5 km pohjoiseen, Metsolan peltoalueen ja tien risteyksen pohjoispuolella on laaja kallioalue, jonka itä- ja eteläosissa havaittiin myös runsaasti vastaavia louhinnan jälkiä ja runsaasti jättekiveä (mm. kohdassa x=6728 69 ja y=2539 17).

Raudanvalmistuspaikan sijaintitiedot on muinaisjäännösrekisterissä merkitty noin 400 m koilliseen kohteen oikeasta sijainnista (ylhällä korjatut tiedot).

Myöhemmin Veikko Vähäkalliolta saamieni tietojen mukaan raudanvalmistuspaikan eteläpuolella, nykyisen poliisien majan alueella, olisi viime sotien aikana pidetty venäläisiä sotavankeja, joista menehtyneet olisi haudattu paikan läheisyyteen.

RIIHIMÄKI [hist. 2] AROLAMMI VIEREMÄ

Muinaisjännöstyyppi:	ryssanhauta
Ajoitus:	historiallinen
Rauhoitusluokka:	
Lukumäärä:	2-6
Peruskartta:	2044 03 Riihimäki (2000)
Koordinaatit:	kkj2 x = 6731 40, y = 2544 91, z = n. 97,5 ykj P = 6733 091, I = 3381 016
Etäisyystieto:	Riihimäen kirkosta n. 5,7 km eteläkaakkoon
Tutkimukset:	2001 inventointi – Oula Seitsonen 2002 inventointi – Juha Ruohonen
Löydöt:	-
Kartta:	kartta 14

Kohde sijaitsee Arolammista noin 1,5 km itään Helsinki-Hämeenlinna –rautatien länsipuolella ja Vieremän päärakennuksesta noin 350 m etelään. Hautamaiset painanteet ovat pellonkulmauksesta lounaaseen sijaitsevalla suhteellisen loivasti pohjoiskoilliseen viettävässä rinteessä mäntymetsässä. Maaperä paikalla on hienoa hiekkaa. Paikka sijaitsee tilusten välisellä rajalla, joista pellon kulmauksesta etelään sijaitsevalla alueella on vastikään suoritettu avohakkuu; metsäkoneiden jälkien ja hakkuujätteen seasta en havainnut mitään Seitsoseen yleiskarttaan merkitsemiä painanteita. Inventoinnin yhteydessä havaitsin koskemattomalta alueelta kaksi selkeää hautamaista painannetta rinteen suuntaisesti korkeuskäyriä vastaan. Näistä ylempänä sijaitseva on kooltaan noin 1,5x0,9x0,4 m itä-länsisuuntainen painanne ja alempi, edellisestä noin 5 m itään sijaitseva koillinen-lounas -suuntainen painanne noin 2,2x0,8x0,5 m.

Hakkuualueen lounaislaidalla pohjoiseen viettävässä hiekkarinteessä metsätien länsipuolella, säilyneistä haudoista noin 150 m etelään, sijaitsee halkaisijaltaan noin 4,5 m ja syvyydeltään noin 1,5-2,5 m pyöreähkö jyrkkäreunainen kuoppa (sudenkuoppa?).

RIIHIMÄKI [hist. 3] HERAJOKI EPRANOJA

Muinaisjäännöstyyppi:	valmistuspaikat – vesimylly
Ajoitus:	historiallinen
Lukumäärä:	1
Peruskartta:	2042 12 Launonen (1992)
Koordinaatit:	kkj2 x = 6734 25, y = 2539 51, z = n. 95-97,5 ykj P = 6736 185, I = 3375 751
Etäisyystieto:	Riihimäen kirkosta n. 3,5 km lounaaseen
Tutkimukset:	2002 inventointi – Juha Ruohonen
Löydöt:	-
Kartta:	kartta 15

Kohde sijaitsee Herajokeen laskevassa Epranojassa, noin 600 m länteen nykyisen moottoritien sillasta, tiestä 2834 noin 20 m etelään olevassa purossa. Uoman eteläpuolella olevalla tasaisella maakaistaleella on noin 13 x 7 m alueella säännöllisin välein maahan upotettuja kiviä (lukumäärä yli 20 kpl), joista osa on kallellaan ja osa vahvan sammal/saniaiskerroksen alla. Suurin osa kivistä on kookkaita, säännöllisen suorakulmaisia lohkottuja myllyn peruskiviä, joiden pinta on noin 50 x 40 cm; maan tason yläpuolelle ne yltävät noin 40-60 cm. Osa kivistä on tasaisia maakiviä. Ilmeisesti myllyn ylisille johtaneen sillan kivetyn vallin jäännöksiä on kivrakenteen eteläpuolella rinteessä lähes nykyisen pellon tason korkeudella.

Myllystä noin 150 m itään, puron varrella sen laskusuunnassa sijaitsee uoman poikki rakennettu pato, josta jäänteinä noin 12 m pitkä kivivalli, sekä kaivetun myllylammen tms. jäännökset.

Paikalla näkyvät myllyn rakenteet ovat peräisin arviolta 1700- tai 1800-luvulta. Myllynpaikkana kohde voi olla vanhempikin. Kohteesta noin 200 m lounaaseen sijaitsevan tilan nimi on Myllypakka. Kohteen allekirjoittaneelle näytti Jouni Rasimus.

RIIHIMÄKI [hist. 4] HIIVOLA/HERAJOKI HIIRENKALLIO

Muinaisjäänöstyyppi:	rajamerkki
Ajoitus:	historiallinen
Lukumäärä:	1
Peruskartta:	2042 12 Launonen (1992)
Koordinaatit:	kkj2 x = 6733 92, y = 2539 09, z = n. 140 ykj P = 6735 875, I = 3375 316
Etäisyystieto:	Riihimäen kirkosta n. 4 km lounaaseen
Tutkimukset:	2002 inventointi – Juha Ruohonen
Löydöt:	-
Kartta:	kartta 15

Kohde sijaitsee Herajoen ja Hiivolan kylien rajalla Hiirenkallion laella lähes sen korkeimmalla kohdalla. Paikalla on noin 5 x 5 m alueella runsaasti kookkaita, lohkottuja harmaakiven kappaleita, sekä niiden keskellä muita kookkaampi pitkänomainen kivi. Pitkänomainen kivi on selvästi työstöjäljistä päätellen lohkottu. Sen pituus on 1,55 m, leveys keskiosasta noin 70 cm, leveimmältä kohdalta kiven tyvestä leveys on 1,15 m. Kiven paksuus on noin 30 cm. Kivi on pienempien kivien päällä itä-länsisuuntaisesti, kärki kohti itää. Kiven näkyvissä olleesta pinnasta ei havaittu lohkomisen lisäksi jälkiä hakkauksista tms. Rajakivi on ilmeisesti aikoinaan kaadettu/kaatunut.

Kyseessä on selvästi historiallisen ajan rajamerkki, erittäin näyttävä sellainen; ajoitus mahdollisesti 1600-luku tai 1700-luvun alku (kohde eroaa selvästi isonjaon aikaisista ja sen jälkeisistä standardinomaisista rajakivistä). Maakirjakarttojen perusteella paikka on ollut Lopen Hiivolan ja Herajoen kylien rajapaikkana ainakin jo 1600-luvulla.

Inventoinnin yhteydessä Jouni Rasimus näytti kallioalueelta mahdollisia kallioon hakattuja kuppeja. Ympäröivää kallioaluetta pehmeämmässä kivilajijuovassa voidaan havaita selvästi luonnollisten syvennyksien lisäksi 4-9 epämääräistä kuppimaista syvennyksiä. Syvennykset sijaitsevat mäen laelta noin 50 m koilliseen pohjoiseen viettävällä avokalliorinteellä.

Antti Bilundin tietojen mukaan Hiirenkalliolta (vrt. hiiren-hiiden) on havaittu myös joitakin indikaattorikasveja.

RIIHIMÄKI [hist. 5] KINTURINMÄKI KIRVESKALLIO

Muinaisjäännöstyyppi:	röykkiö
Ajoitus:	ajoittamaton
Lukumäärä:	1
Peruskartta:	2044 03 Riihimäki (2000)
Koordinaatit:	kkj2 x = 6738 82, y = 2541 00, z = n. 105 ykj P = 6740 688, I = 3377 445
Etäisyystieto:	Riihimäen kirkosta n. 2,6 km pohjoisluoteeseen
Tutkimukset:	2002 inventointi – Juha Ruuhonen
Löydöt:	-
Kartta:	kartta 16

Kohde sijaitsee maantien 54 (Forssa-Lahti) pohjoispuolella kaupungin varikolle menevän Kinturinkujan alkupäästä pohjoiseen nykyiselle maansiirtokaatopaikalle erkanevan tien varrella. Paikka oli syksyllä 2002 raivattua metsää, jonka Kirveskalliolle johtavan polun varressa röykkiö sijaitsi. Nykyisin kohdetta rajaa lännessä maankaatopaikalle johtava tie.

Röykkiö on rinnealueella länteen loivasti viettävällä tasanteella hakkuuaukean itäkulmassa polun välittömässä läheisyydessä. Kohteen eteläpuolella kohoaa hieman muuta aluetta korkeammalla sijaitseva pienehkö harjanne. Röykkiön koko on itä-länsisuunnassa noin 4,5 x 5 m ja pohjois-eteläsuunnassa noin 5 m; korkeus vaihtelee maantasaisesta kiveyksestä röykkiön reunoilla noin 50-60 cm kiveyksen keskellä. Röykkiön päällä on kasvanut kolme kookasta kuusta, jotka tarkastushetkellä oli kaadettu. Osittain metsätyökoneiden jäljiltä osa keskuskivistä on saattanut liikkua pois alkuperäisiltä paikoiltaan. Röykkiön keskiosa on muuta alempana, aivan kuin kuopalle kaivettuna. Maaperä röykkiön lähellä on hiekkaa, joskin avokalliota sijaitsee lähellä. Alueelle oli syksyllä 2002 rakenteilla maankaatopaikka, jonne vievän tielinjauksen alle röykkiö uhkasi jäädä. Röykkiö on epämääräinen ja vaikeasti tulkittavissa.

Selvästi edellä mainitusta kohteesta erillään, noin 200 m luoteeseen ja noin 30 m Kirveskallion länsijyrkänteestä lounaaseen havaittiin ainakin neljä maantasaista rauniota. Rauniot sijaitsevat savipohjalla, noin 98 m mpy korkeustasolla nykyisen pellon laidalla lepikossa, osittain Janakkalan kunnan alueella. Rauniot on koottu pienistä, noin 20-40 cm halkaisijaltaan olevista pyöreistä kivistä; raunioiden halkaisija vaihtelee 1,5-4 m välillä ja niiden korkeus 10-30 cm välillä. Röykkiöt ovat sammalpeitteisiä. Sijainti ja rakenne huomioiden näitä viimeksi mainittuja röykkiöitä voitaneen pitää peltoraunioina. Kohteet näytti Jouni Rasimus.

RIIHIMÄKI [hist. 6] KYTÖJÄRVI RAISKIONMAA 1

Muinaisjäännöstyyppi:	röykkiö
Ajoitus:	ajoittamaton
Lukumäärä:	1
Peruskartta:	2042 12 Launonen (1992)
Koordinaatit:	kkj2 x = 6730 50, y = 2535 87, z = n. 130 ykj x = 6732 605, y = 3371 943
Etäisyystieto:	Riihimäen kirkosta n. 8,7 km lounaaseen
Tutkimukset:	2002 inventointi – Juha Ruohonen
Löydöt:	-
Kartta:	kartta 17

Kohde sijaitsee Hirvijärven pohjoispuolella, noin 1,2 km seurakuntakodista pohjoiskoilliseen. Röykkiö sijaitsee soistuneen Raiskionlammen pohjoispuolella kulkevan metsätien pohjoispuolella, noin 30 m luoteeseen metsäteitten risteyksestä hieman ympäristöään korkeammalla sijaitsevan kallioalueen laella.

Röykkiö sijaitsee metsämaastossa suhteellisen tasaisella kalliopohjaisella mäki-alueella. Röykkiön koko on kaakko-luode-suunnassa n. 3 m ja koillinen-lounas-suunnassa n. 1,5 m. Korkeus on noin 50 cm. Raunio on koottu vaihtelevankokoisista, suhteellisen kookkaista, n. 30-40 cm halkaisijaltaan olevista teräväsärmäisistä kivistä. Metsäkone on ajanut suoraan kiviraunion päältä, joten osa kivistä lienee siirtynyt alkuperäiseltä paikaltaan. Röykkiö on osittain vahvan sammal- ja jäkäläpeitteen alla.

Kohteen funktio ja ajoitus on vaikeasti selitettävissä; kyseessä lienee jokin historiallisen ajan latomus. Rajamerkinä se ei liene toiminut, sillä kohde ei näyttäisi sijaitsevan millään rajalinjalla. A. Heikel on 1800-luvun lopulla tarkastanut useita röykkiöitä läheisen Hirvijärven länsipuolella Lopen pitäjän alueella (ks. Kertomus muinaisjäännöksistä Hauhon kihlakunnassa, s. 42-43).

Oppaana toimineen Veikko Vähäkallion mukaan kohteen lähellä sijaitsee myös toinen vastaava kiviraunio.

RIIHIMÄKI [hist. 7] KYTÖJÄRVI RAISKIONMAA 2

Muinaisjäänöstyyppi:	painanteita		
Ajoitus:	historiallinen		
Lukumäärä:	1		
Peruskartta:	2042 12 Launonen (1992)		
Koordinaatit:	kkj2	x = 6730 47, y = 2536 01, z = n. 115-120	
	ykj	P = 6732 568, I = 3372 081	
Etäisyystieto:	Riihimäen kirkosta n. 8,6 km lounaaseen		
Tutkimukset:	2002 inventointi – Juha Ruohonen		
Löydöt:	-		
Kartta:	kartta 17		

Kohde sijaitsee noin 1,2 km Hirvijärven pohjoislaidalla sijaitsevasta seurakuntakodista pohjoiskoilliseen Raiskionlammen suoalueen itäpuolella. Paikka sijaitsee etelään vievän metsätien varrelta noin 70 m itään kaakkoon viettävässä rinteessä.

Alueella sijaitsee ainakin neljä hautamaista painannetta korkeuskäyriä vastaan noin 1,5 m välein. Painanteiden pituus vaihtelee noin 1,5-2,5 m ja leveys noin 50 cm – 1,2 m välillä. Yhteen painanteeseen tehdyn maaperäkairauksen perusteella painanteissa on humuskerroksen jälkeen tummaa nokista maata noin 20-30 cm. Rinnealue on kuusimetsää, maaperä alueella on hiekkaa.

Kohteen allekirjoittaneelle näytti Veikko Vähäkallio.

RIIHIMÄKI [hist. 8] KYTÖJÄRVI RAISKIONMAA 3

Muinaisjäännöstyyppi:	hiilimiilu
Ajoitus:	historiallinen
Lukumäärä:	1
Peruskartta:	2042 12 Launonen (1992)
Koordinaatit:	kkj2 x = 6730 45, y = 2535 88, z = n. 120 ykj P = 6732 558, I = 3371 948
Etäisyystieto:	Riihimäen kirkosta n. 8,7 km lounaaseen
Tutkimukset:	2002 inventointi – Juha Ruohonen
Löydöt:	-
Kartta:	kartta 17

Kohde sijaitsee Hirvijärven pohjoispuolella, noin 1,2 km seurakuntakodista pohjoiskoilliseen. Miilu sijaitsee soistuneen Raiskionlammen pohjoispuolella, aivan ohi kulkevan metsätien eteläpuolella noin 30 m länteen Peijakkaanmäelle erkanevan metsätien risteyksestä.

Sammalpeitteinen, avaamaton hiilimiilu erottuu kumpareena selvästi ympäristöstään. Miilu on halkaisijaltaan noin 7 m, ja se on noin 2 m korkea. Kohteen näytti Veikko Vähäkallio.

RIIHIMÄKI [hist. 9] KYTÖJÄRVI PÄHKINISTÖNMÄKI

Muinaisjäänöstyyppi:	painanteita
Ajoitus:	historiallinen
Lukumäärä:	14
Peruskartta:	2042 11 Kytäjä (2000) ja 2042 12 Launonen (1992)
Koordinaatit:	kkj2 x = 6729 86, y = 2536 11, z = n. 110-115 ykj P = 6731 961, I = 3372 152
Etäisyystieto:	Riihimäen kirkosta n. 9 km lounaaseen
Tutkimukset:	2002 inventointi – Juha Ruohonen
Löydöt:	-
Kartta:	kartta 17

Kohde sijaitsee Hirvijärven pohjoispuolella, noin 900 m seurakuntakodista koilliseen. Hirvijärven pohjoispuolitse kulkevan maantien varrella sijaitsee peruskarttoihinkin merkitty muuntajakoppi, josta lähtevästä metsätiestä paikka sijaitsee noin 120 m luoteeseen.

Hautamaiset painanteet sijaitsevat pienellä mäenharjanteella metsätiestä noin 15 m luoteeseen ison maakiven luoteispuolella. Kumpareen kaksiosaista lakialuetta kiertää ainakin 14 hautamaista painannetta, jotka sijaitsevat rinteiden suuntaisena pituussuunnassa korkeuskäyriä vastaan. Painanteiden koko vaihtelee hieman: pituus noin 2-3 m, leveys 80 cm-1,4 m ja syvyys noin 20-50 cm. Yhdestä painanteen alaosaan tekemästä pienestä koepistosta tuli noin 30 cm syvyydestä esiin tummaa maata ja kuopan pohjalle ilmeisen tarkoituksella asetettu laakakivi.

Alue on sekametsää, jossa kasvaa mm. pähkinäpensasta; maaperä on hiekkaa. Kohteesta noin 150-200 m luoteeseen, Pähkinistönmäen eteläosassa hiekkarinteessä sijaitsee samoin muutamia hautamaisia painanteita sekä mm. pienehkö hiekkakuoppa.

Oppaana toimineen Veikko Vähäkallion kuuleman mukaan kyseessä ovat ”naurisaumat”.

RIIHIMÄKI [hist. 10] HIRVIJÄRVI SIPILOFFI

Muinaisjäänöstyyppi:	röykkiö
Ajoitus:	ajoittamaton
Lukumäärä:	1
Peruskartta:	2042 11 Kytäjä (2000)
Koordinaatit:	kkj2 x = 6729 28, y = 2536 08, z = n. 105 ykj P = 6731 376, I = 3372 097
Etäisyystieto:	Riihimäen kirkosta n. 9,4 km lounaaseen
Tutkimukset:	2002 inventointi – Juha Ruohonen
Löydöt:	-
Kartta:	kartta 17

Kohde sijaitsee Hirvijärven koillisosassa, järven pohjoisosassa sijaitsevasta seurakuntakodista noin 750 m itäkaakkoon. Sipiloffi on noin 80 m x 50 m kooltaan oleva tiheäpuustoinen matalahko koillis-lounaissauntainen saari, jonka lounaiskärjessä noin 10 m rannasta röykkiö sijaitsee.

Röykkiö on kooltaan noin 3,5 x 3 m, muodoltaan soikeahko. Sen korkeus on noin 40-50 cm. Pinnalla näkyvien kivien perusteella röykkiö on koottu suhteellisen pienistä, nyrkinparinkokoisista kivistä. Kasan päällä on sammalta ja vahva karikekerros. Röykkiön keskellä ja reunoilla kasvaa joitain kookkaita mäntyjä ja koivuja. Röykkiön rakenteesta ja sen sijainnista päätellen kyseessä saattaa olla kiukaansija tms. historialliselta ajalta.

RIIHIMÄKI [hist. 11] RETKIOJA KIPPAKALLIO

Muinaisjäänöstyyppi:	tervahauta
Ajoitus:	historiallinen
Lukumäärä:	4
Peruskartta:	2042 11 Kytäjä (2000)
Koordinaatit:	kkj2 x = 6729 46, y = 2539 63, z = n. 95 ykj P = 6731 394, I = 3375 652
Etäisyystieto:	Riihimäen kirkosta n. 7,5 km lounaaseen
Tutkimukset:	2002 inventointi – Juha Ruohonen
Löydöt:	-
Kartta:	kartta 13

Kohde sijaitsee Retkiojan kylän eteläpuolella peltoaukean itäpuolella Kippakallion länteen viettävän jyrkkäreunaisen rinteän juurella. Tervahaudat sijaitsevat Vatsialle menevän tiestä noin 70 m itään suhteellisen loivasti länteen viettävällä rinteellä hiekkamaassa. Haudat sijaitsevat kosteassa sekametsässä noin 20 m päässä toisistaan. Tervahaudat ovat kourullisia, ja niiden halkaisijat ovat pohjoisimmasta lähtien 4 m, 4,5 m, 5,5 m ja 7 m. Hautojen syvyys vaihtelee 70 cm ja 1 m välillä; suurimmassa osassa on havaittavissa matalahko reunavalli.

RIIHIMÄKI [hist. 12] RETKIOJA MUSTIKKAMÄKI

Muinaisjäänöstyyppi:	tervahauta
Ajoitus:	historiallinen
Lukumäärä:	1
Peruskartta:	2042 11 Kytäjä (2000)
Koordinaatit:	kkj2 x = 6729 39, y = 2539 38, z = n. 95 ykj P = 6731 337, I = 3375 395
Etäisyystieto:	Riihimäen kirkosta n. 7,6 km lounaaseen
Tutkimukset:	2002 inventointi – Juha Ruohonen
Löydöt:	-
Kartta:	kartta 13

Tervahauta sijaitsee Retkiojan kylän eteläpuolella peltoaukean länsipuolella. Hauta on huonokuntoisen metsätien itäpuolella ryteikköisessä metsikössä pienen kallionpaljastuman eteläpuolella, itään loivasti viettävässä rinteessä. Haudan halkaisija on noin 4 m, sitä kiertävä valli näkyy muualla paitsi sen pohjoisosassa. Haudan suuaukko on etelään.

RIIHIMÄKI [hist. 13] RETKIOJA METSOLA 1

Muinaisjäännöstyyppi:	hiilimiilu
Ajoitus:	historiallinen
Lukumäärä:	1
Peruskartta:	2042 11 Kytäjä (2000)
Koordinaatit:	kkj2 x = 6728 78, y = 2538 94, z = n. 95 ykj P = 6730 650, I = 3375 153
Etäisyystieto:	Riihimäen kirkosta n. 8,3 km lounaaseen
Tutkimukset:	2002 inventointi – Juha Ruohonen
Löydöt:	-
Kartta:	kartta 13

Kohde sijaitsee Metsolan tilan päärakennuksesta noin 500 m pohjoisluoteeseen Vatsian tien pohjoispuolella, vanhan huonokuntoisen metsätien varrella. Miilun itäpuolella sijaitsee soistunut alavampi alue, johon rinnealue viettää. Hauta on kooltaan noin 7 x 7 m, sen korkeus on noin 2 m. Miilu on rakennettu matalahkon kumpareen eteläreunaan. Miilua kiertää matalahko, noin 50 cm korkea reunavalli. Miilun reunoilla on havaittavissa runsaasti hiiltä.

RIIHIMÄKI [hist. 14] RETKIOJA METSOLA 2

Muinaisjäännöstyyppi:	hiilimiilu
Ajoitus:	historiallinen
Lukumäärä:	1
Peruskartta:	2042 11 Kytäjä (2000)
Koordinaatit:	kkj2 x = 6728 22, y = 2539 36, z = n. 95 ykj P = 6730 170, I = 3375 323
Etäisyystieto:	Riihimäen kirkosta n. 8,7 km lounaaseen
Tutkimukset:	2002 inventointi – Juha Ruohonen
Löydöt:	-
Kartta:	kartta 13

Kohde sijaitsee Metsolan tilan päärakennuksesta noin 200 m kaakkoon Kypärälahdelle vievän tien itäpuolella. Miilu sijaitsee alavan ojan itäpuolella huonokuntoisen metsätien mutkassa. Rinne viettää alueella lounaaseen kohti ojaa. Miilu on halkaisijaltaan noin 8 m ja sen suuaukko on rinteän alaosassa kohti lounasta.

RIIHIMÄKI [hist. 15] RETKIOJA SANTAMÄKI

Muinaisjäännöstyyppi:	hiilimiilu
Ajoitus:	historiallinen
Lukumäärä:	1
Peruskartta:	2042 11 Kytäjä (2000)
Koordinaatit:	kkj2 x = 6727 65, y = 2539 32, z = 90-95 ykj P = 6729 598, I = 3375 261
Etäisyystieto:	Riihimäen kirkosta n. 9,2 km lounaaseen
Tutkimukset:	2002 inventointi – Juha Ruohonen
Löydöt:	-
Kartta:	kartta 13

Kohde sijaitsee Riihimäen eteläosassa, Suolijärven Kypärlahden pohjukasta noin 600 m pohjoiseen. Miilu on Kypärlahdelle vievän tien länsipuolella koilliseen viettävässä rinteessä noin 15 m tiestä, ennen Santamäen laajaa hiekanottoa. Huonokuntoisen miilun halkaisija on noin 5 m. Vieressä sijaitsee epämääräinen hautamainen 2 x 1 x 0,5 m painanne.

RIIHIMÄKI [hist. 16] KYTÖJÄRVI VATSIA

Muinaisjäänöstyyppi:	hiilimiilu
Ajoitus:	historiallinen
Lukumäärä:	1
Peruskartta:	2042 11 Kytäjä (2000)
Koordinaatit:	kkj2 x = 6727 78, y = 2537 98, z = n. 95 ykj P = 6729 796, I = 3373 929
Etäisyystieto:	Riihimäen kirkosta n. 9,6 km lounaaseen
Tutkimukset:	2002 inventointi – Juha Ruohonen
Löydöt:	-
Kartta:	kartta 13

Kohde sijaitsee Vatsianjärven ja Suolijärven yhdistävän Väliojan varrella, noin 240 m joen suusta luoteeseen. Hiilimiilu on välittömästi hiekkatien itäpuolella rinteiden päällä, koilliseen kohti Väliojaa viettävässä suhteellisen jyrkässä hiekkarinteessä. Kyseessä on kooltaan noin 12 m x 7,5 m hiilimiilu, joka suuaukko on alarinteeseen kohti ojaa. Miilun reunoilla on havaittavissa runsaasti hiiltä.

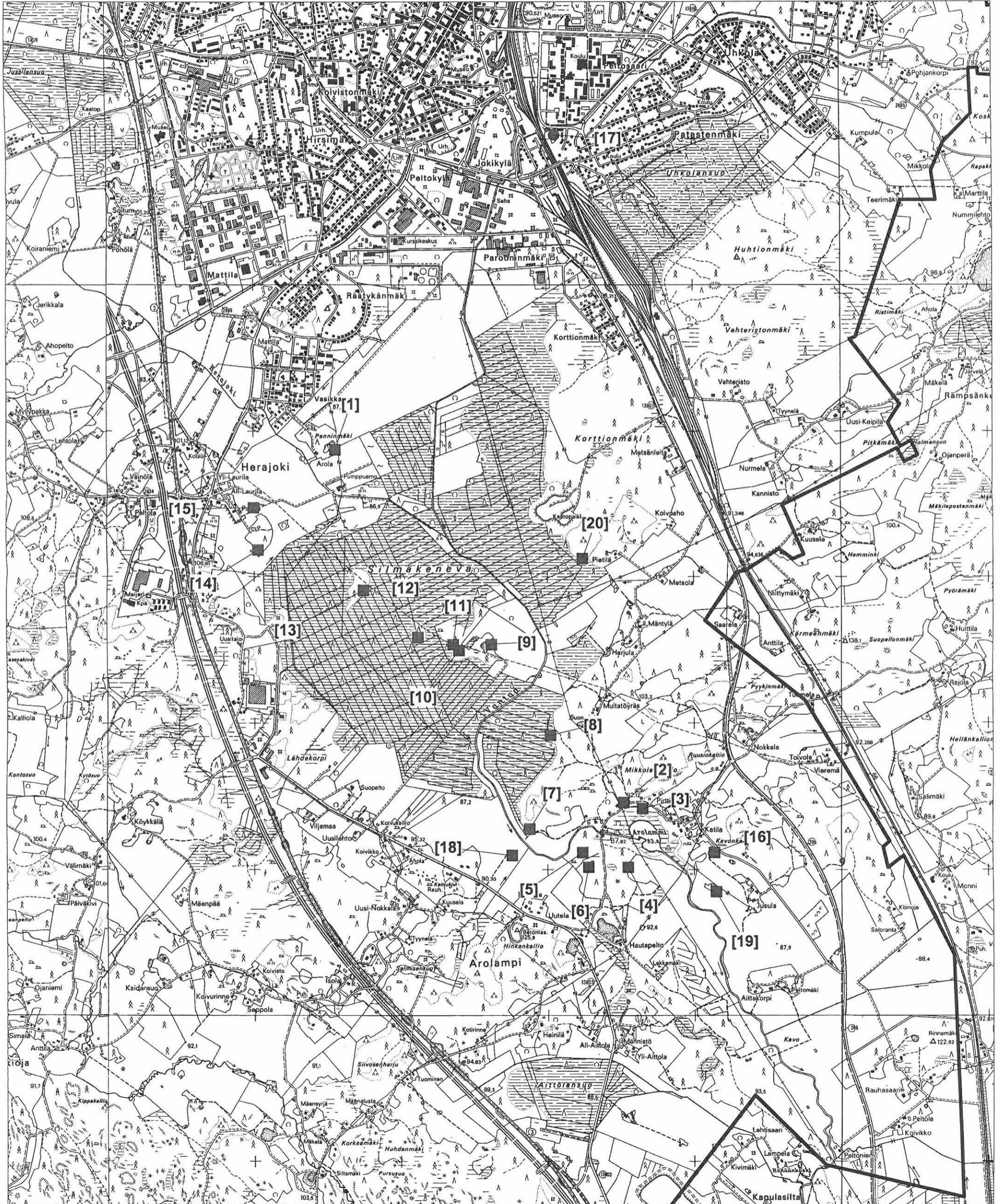
Karttaluettelo

Riihimäen muinaisjäännösinventointi 2002

- Kartta 1. Riihimäen esihistorialliset muinaisjäännökset, yleiskartta A3 1:25 000
- Kartta 2. Riihimäen esihistorialliset löytöpaikat, yleiskartta A3 1:50 000
- Kartta 3. Riihimäen historiallisen ajan kohteet, yleiskartta A3 1:50 000
- Kartta 4. Riihimäki [1, 9, 10, 11, 12, 13, 14, 15], peruskarttaote 1:20 000
- Kartta 5. Riihimäki [2, 3, 4, 5, 6, 7, 8, 16, 18, 19, 20], peruskarttaote 1:20 000
- Kartta 6. Riihimäki [17], peruskarttaote 1:20 000
- Kartta 7. Riihimäki (1, 2, 3), peruskarttaote 1:20 000
- Kartta 8. Riihimäki (4, 5, 6, 7, 8, 14, 16), peruskarttaote 1:20 000
- Kartta 9. Riihimäki (9), peruskarttaote 1:20 000
- Kartta 10. Riihimäki (10, 11, 15), peruskarttaote 1:20 000
- Kartta 11. Riihimäki (12), peruskarttaote 1:20 000
- Kartta 12. Riihimäki (13), peruskarttaote 1:20 000
- Kartta 13. Riihimäki (hist. 1, 11, 12, 13, 14, 15, 16), peruskarttaote 1:20 000
- Kartta 14. Riihimäki (hist. 2), peruskarttaote 1:20 000
- Kartta 15. Riihimäki (hist. 3, 4), peruskarttaote 1:20 000
- Kartta 16. Riihimäki (hist. 5), peruskarttaote 1:20 000
- Kartta 17. Riihimäki (hist. 6, 7, 8, 9, 10), peruskarttaote 1:20 000
- Kartta 18. Riihimäki [1], ote pohjakartasta
- Kartta 19. Riihimäki [2, 3], ote pohjakartasta
- Kartta 20. Riihimäki [4, 5, 6], ote pohjakartasta
- Kartta 21. Riihimäki [7, 18], ote pohjakartasta
- Kartta 22. Riihimäki [8], ote pohjakartasta
- Kartta 23. Riihimäki [9, 10, 11, 12], ote pohjakartasta
- Kartta 24. Riihimäki [13], ote pohjakartasta
- Kartta 25. Riihimäki [14, 15], ote pohjakartasta
- Kartta 26. Riihimäki [16, 19], ote pohjakartasta
- Kartta 27. Riihimäki [17], ote pohjakartasta
- Kartta 28. Riihimäki [20], ote pohjakartasta



● kuppikivi
■ kivikautinen asuinpaikka



Esihistorialliset irtolöytöpaikat (1-16)
(kohteiden tarkemmat löytöpaikat; ks. kohdekuvaus)

Pohjakartta digitaalisesta kartta-aineistosta (1997)
Mk 1:50 000



◆ kivikautinen irtolöytö
● muinaissuksi



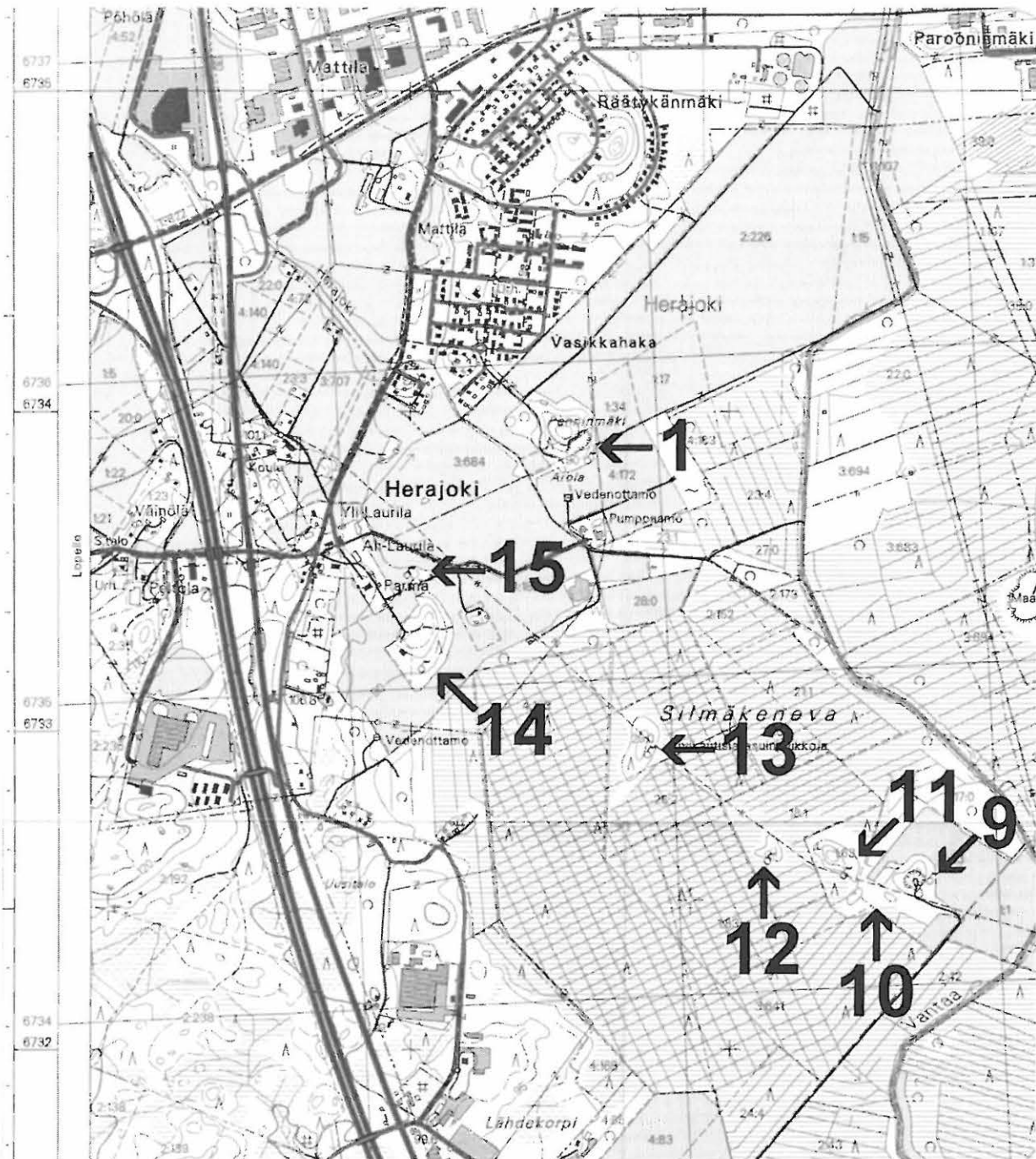
Historiallisen ajan kohteet (hist.1-16)
(osa kohteista ajoittamattomia)

Pohjakartta digitaalisesta kartta-aineistosta (1997)
Mk 1:50 000



★ historiallisen ajan kohde

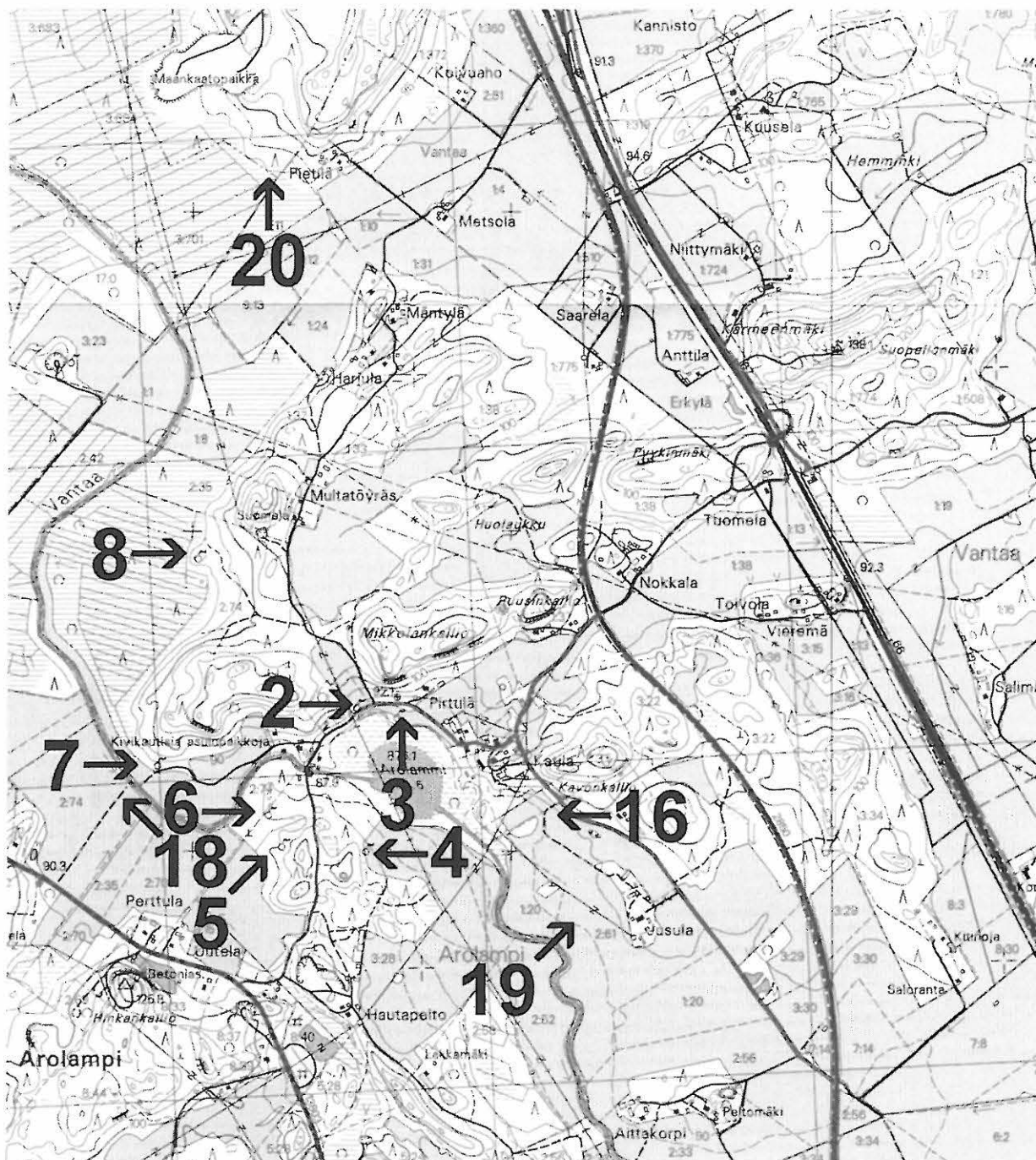




Riihimäki 2002. Kiinteät esihistorialliset muinaisjäännökset

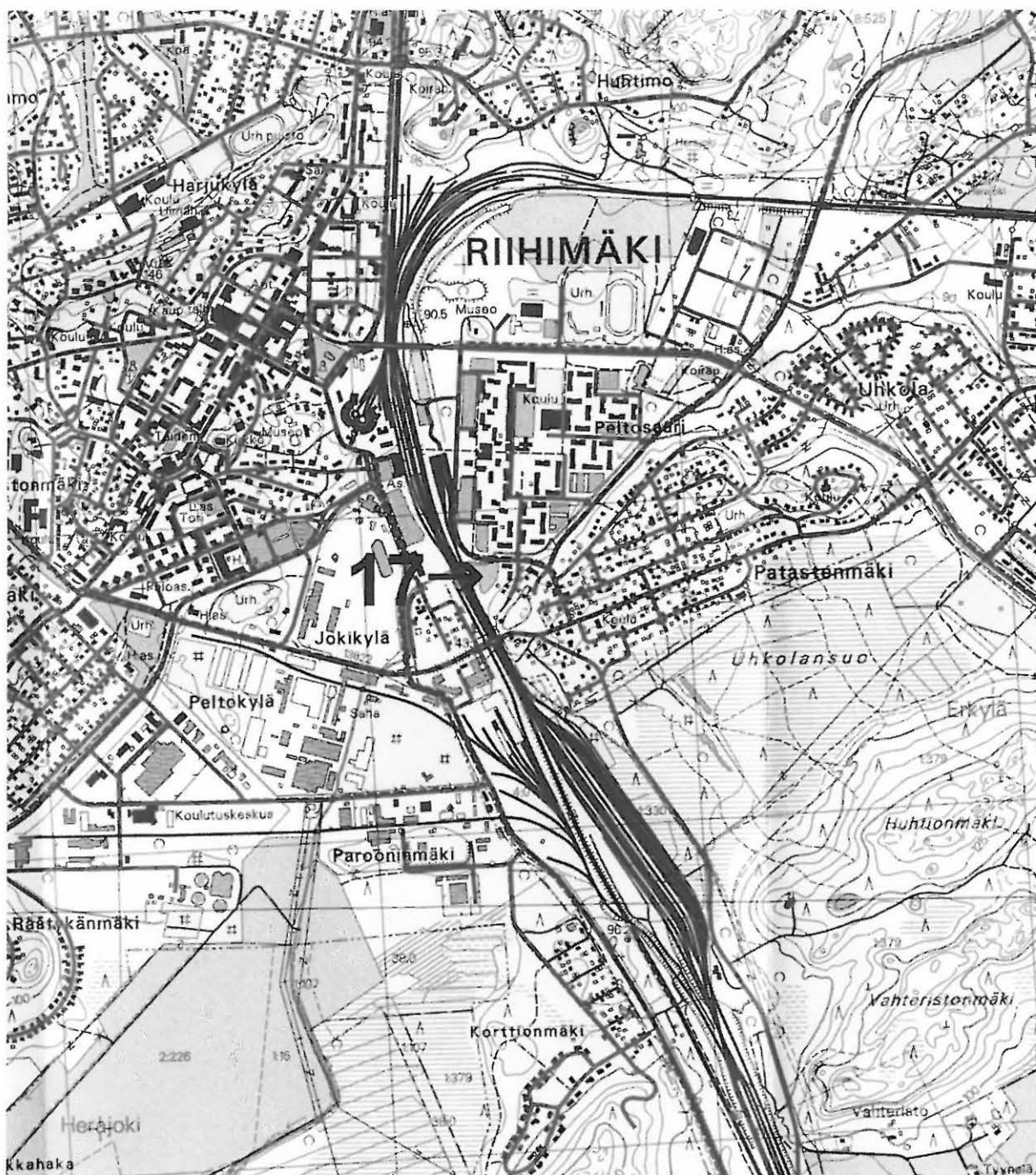
[1]	HERAJOKI PENNINMÄKI	Kivikautinen asuinpaikka
[9]	HERAJOKI SILMÄKENEVAN SAARI 1 A-C	Kivikautinen asuinpaikka.
[10]	HERAJOKI SILMÄKENEVAN SAARI 2 A-C	Kivikautinen asuinpaikka
[11]	HERAJOKI SILMÄKENEVA SAARI 3	Kivikautinen asuinpaikka
[12]	HERAJOKI SILMÄKENEVAN SAARI 4 A-C	Kivikautinen asuinpaikka
[13]	HERAJOKI SILMÄKENEVAN SAARI 5 A-B	Kivikautinen asuinpaikka
[14]	HERAJOKI PARMA S	Kivikautinen asuinpaikka
[15]	HERAJOKI PARMA E	Kivikautinen asuinpaikka

Ote peruskartasta 2044 03 Riihimäki (2000)
Mk 1:20 000



Riihimäki 2002. Kiinteät esihistorialliset muinaisjännökset. Ote peruskartasta 2044 03 Riihimäki.

[2]	AROLAMMI PIRTTILÄ 1 A-B	Kivikautinen asuinpaikka
[3]	AROLAMMI PIRTTILÄ 2	Kivikautinen asuinpaikka
[4]	AROLAMMI HAUTAPELTO N A-C	Kivikautinen asuinpaikka
[5]	AROLAMMI KYNNYS 1	Kivikautinen asuinpaikka
[6]	AROLAMMI KYNNYS 2 A-B	Kivikautinen asuinpaikka
[7]	AROLAMMI SINIVUOKKONIEMI A-E	Kivikautinen asuinpaikka
[8]	AROLAMMI SILMÄKENEVA E A-E	Kivikautinen asuinpaikka
[16]	AROLAMMI KAVONKALLIO	Kivikautinen asuinpaikka
[18]	AROLAMMI PERTTULA	Kivikautinen asuinpaikka
[19]	AROLAMMI JUSULA	Kivikautinen asuinpaikka
[20]	HERAJOKI PIETILÄ	Kivikautinen asuinpaikka



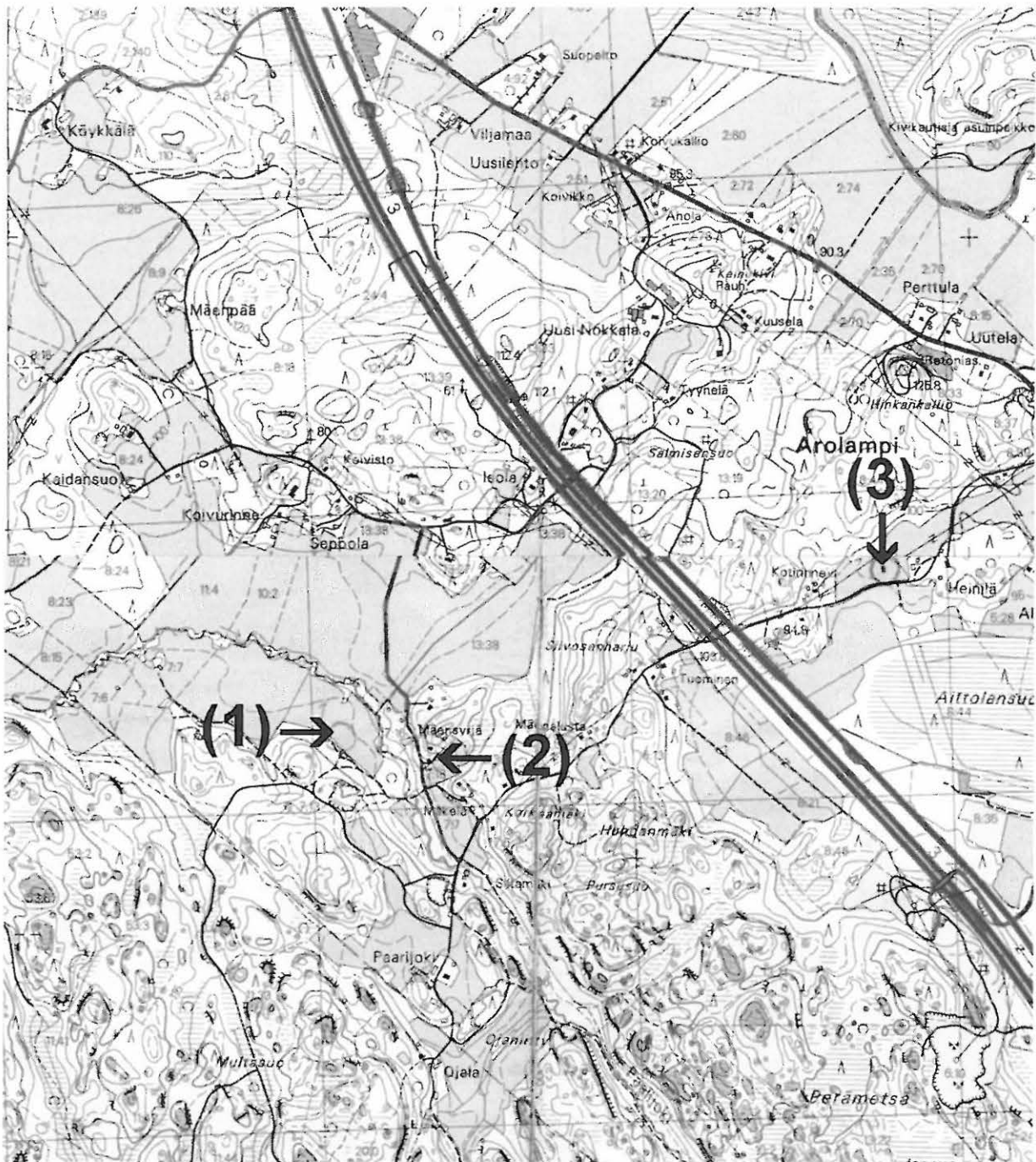
Riihimäki 2002. Kiinteät esihistorialliset muinaisjäännökset

[17]

PATASTENMÄKI SZOLNOKINPUISTO

Rautakautinen/historiallinen kuppikivi

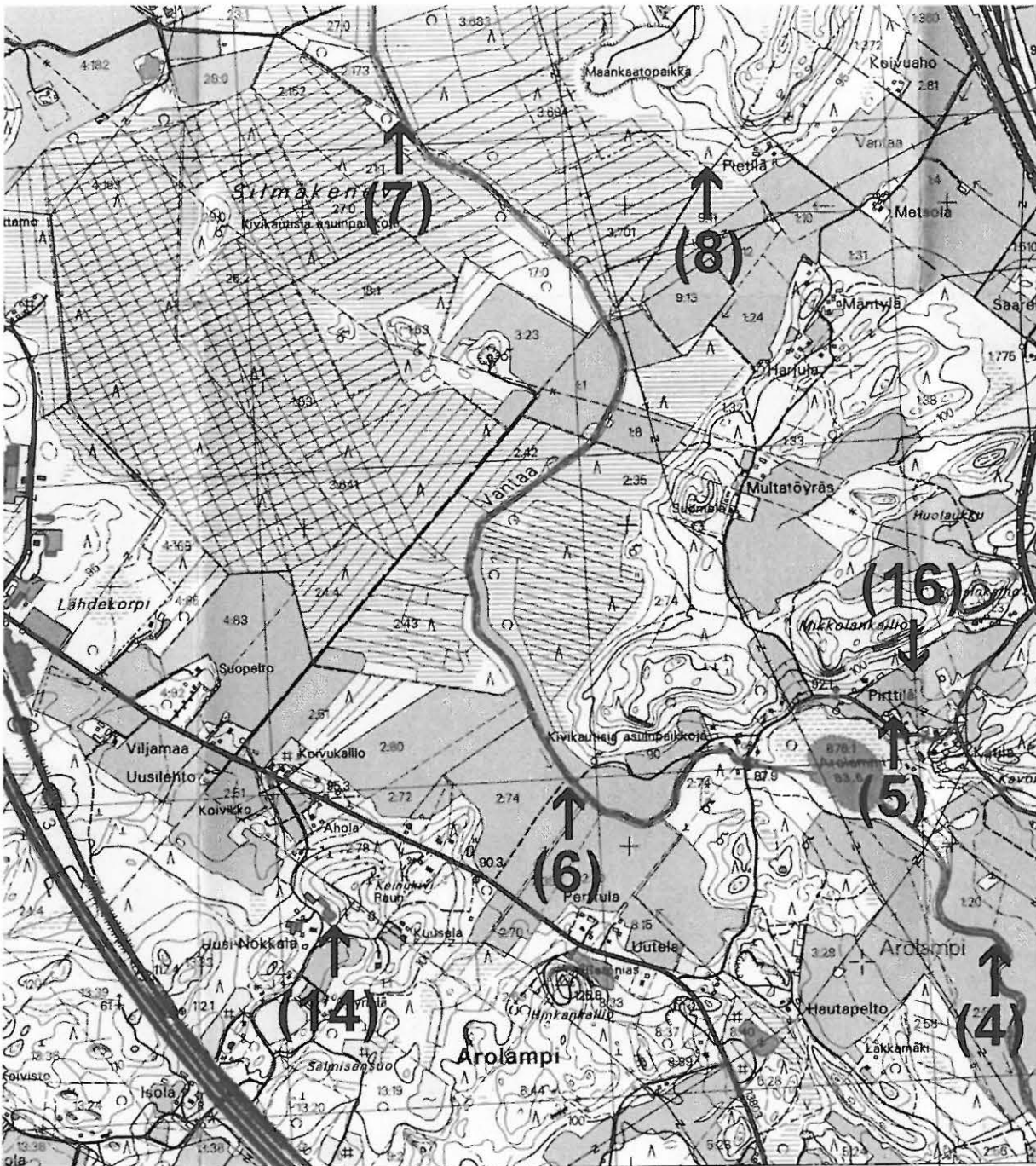
Ote peruskartasta 2044 03 Riihimäki (2000)
Mk 1:20 000



Riihimäki 2002. Irtolöytöpaikat

(1)	AROLAMMI PAARIJOKI	Kivikautisia irtolöytöjä (löytöpaikka)
(2)	AROLAMMI MÄENSYRJÄ	Kivikautinen irtolöytö (löytöpaikka)
(3)	AROLAMMI ISOLA	Kivikautisia irtolöytöjä (löytöpaikka)

Ote peruskartoista 2044 02 Hyvinkää (2000) ja 2044 03 Riihimäki (2000)
Mk 1:20 000



Riihimäki 2002. Irtolöytöpaikat

(4)	AROLAMMI JUSULA	Kivikautinen irtolöytö (löytöpaikka)
(5)	AROLAMMI PIRTTILÄ	Kivikautinen irtolöytö (päärakennus)
(6)	AROLAMMI PERTTULA	Kivikautinen irtolöytö (löytöpaikka)
(7)	HERAJOKI SILMÄKENEVA	Rautakautinen suksi (löytöpaikka)
(8)	HERAJOKI PIETILÄ	Kivikautisia irtolöytöjä (löytöpaikka)
(14)	AROLAMMI LINDELL	Kivikautinen irtolöytö (torpan paikka)
(16)	AROLAMMI MIKKOLANKALLIO	Kivikautinen irtolöytö (löytöpaikka)

Ote peruskartasta 2044 03 Riihimäki (2000)
Mk 1:20 000



Riihimäki 2002. Irtolöytöpaikat

(9)

VANTAA UUSI-KEIPILÄ

Kivikautisia irtolöytöjä (päärakennus)

Ote peruskartasta 2044 03 Riihimäki (2000)
Mk 1:20 000



Riihimäki 2002. Irtolöytöpaikat

(10)	RÄÄTYKÄNMÄKI	Kivikautinen irtolöytö (löytöpaikka)
(11)	HERAJOKI AHOPELTO	Kivikautinen irtolöytö (löytöpaikka)
(15)	HERAJOKI JUSSILA	Rautakautinen suksi (suoalue)

Ote peruskartoista 2042 12 Launonen (1992) ja 2044 03 Riihimäki (2000)
Mk 1:20 000

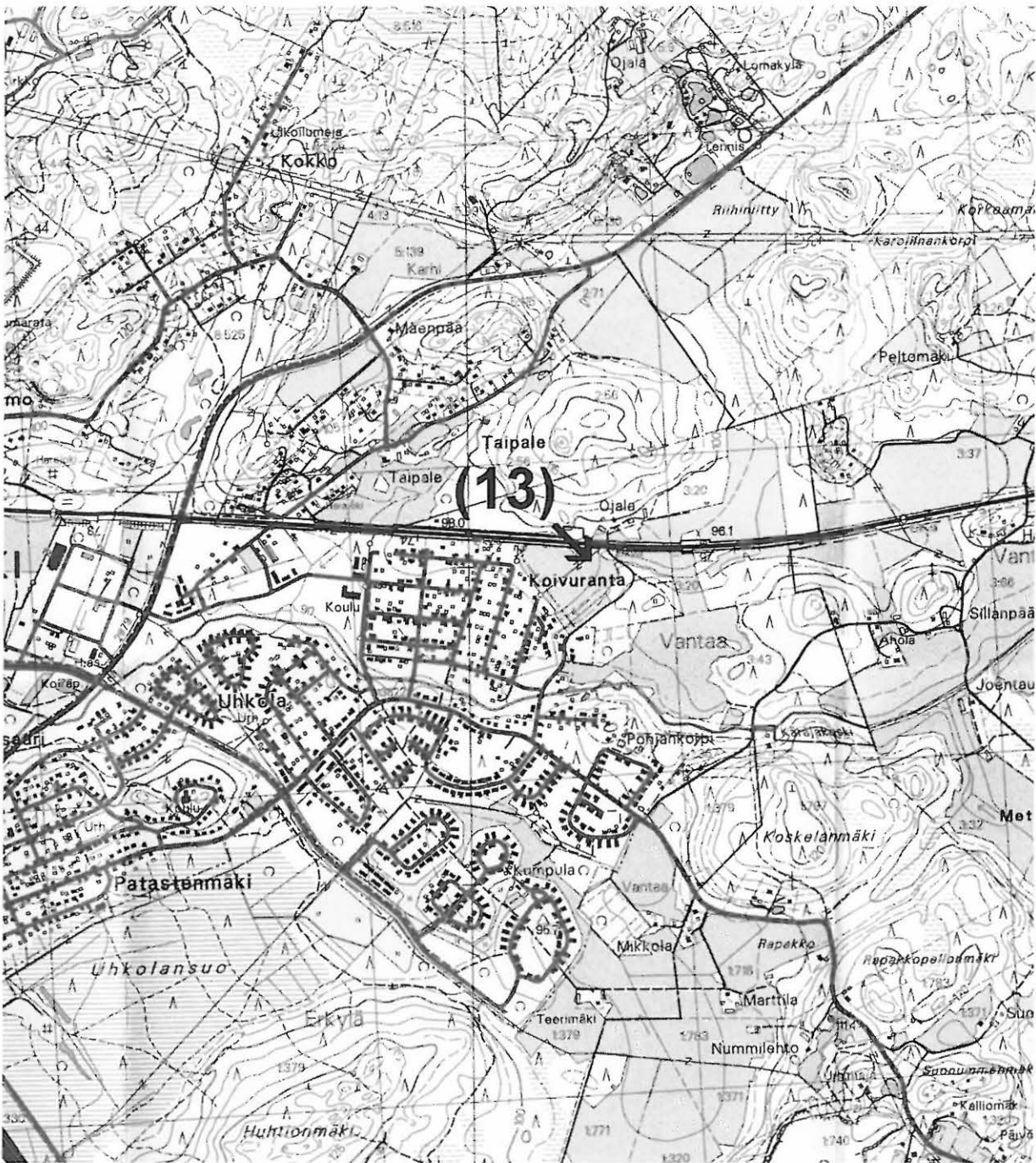


Riihimäki 2002. Irtolöytöpaikat

(12) PETSAMO PERJALA

Kivikautisia irtolöytöjä (löytöpaikka)

Ote peruskartasta 2044 03 Riihimäki (2000)
Mk 1:20 000



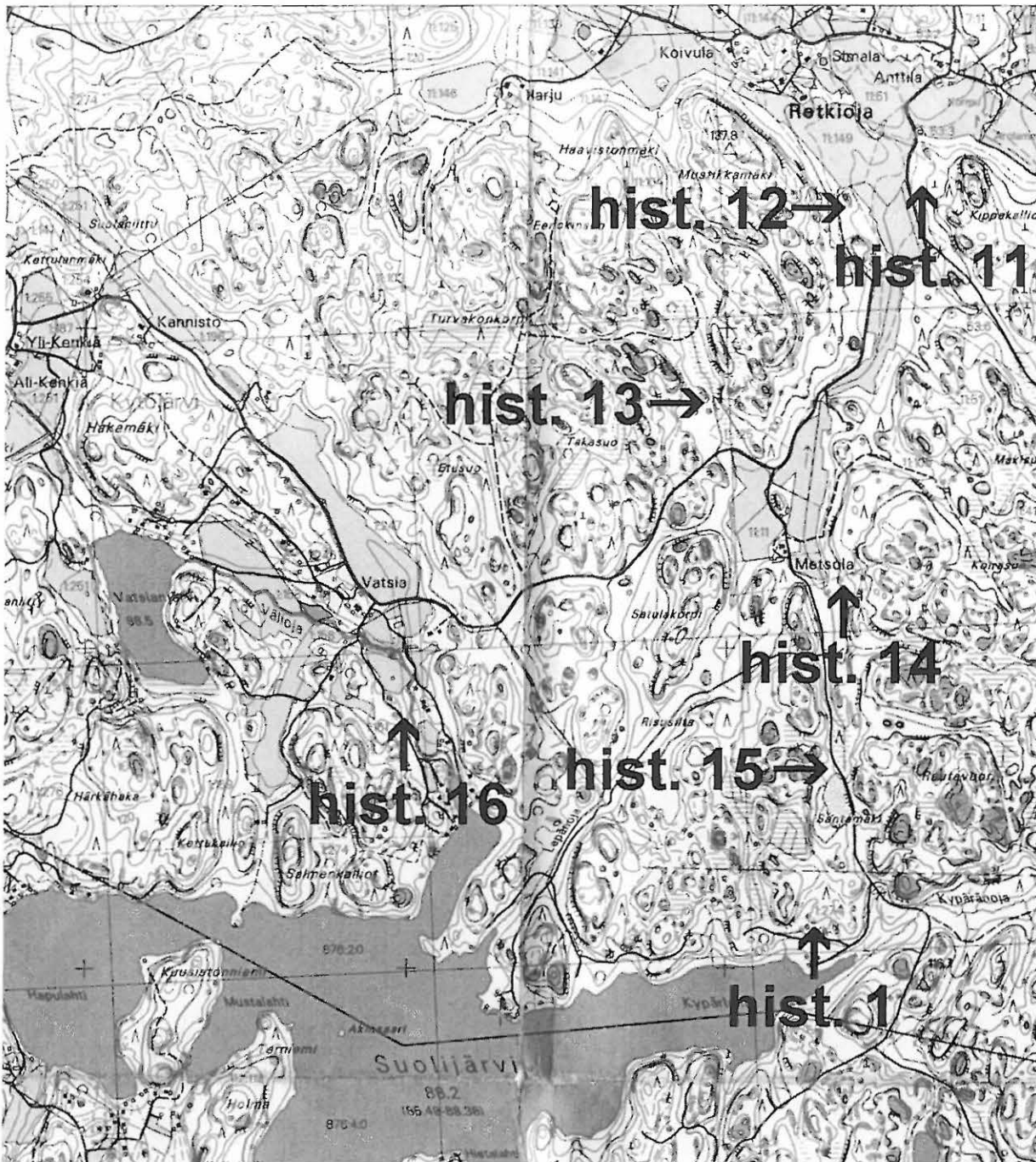
Riihimäki 2002. Irtolöytöpaikat

(13)

VANTAA OJALA

Kivikautisia irtolöytöjä (löytöpaikka)

Ote peruskartasta 2044 03 Riihimäki (2000)
Mk 1:20 000

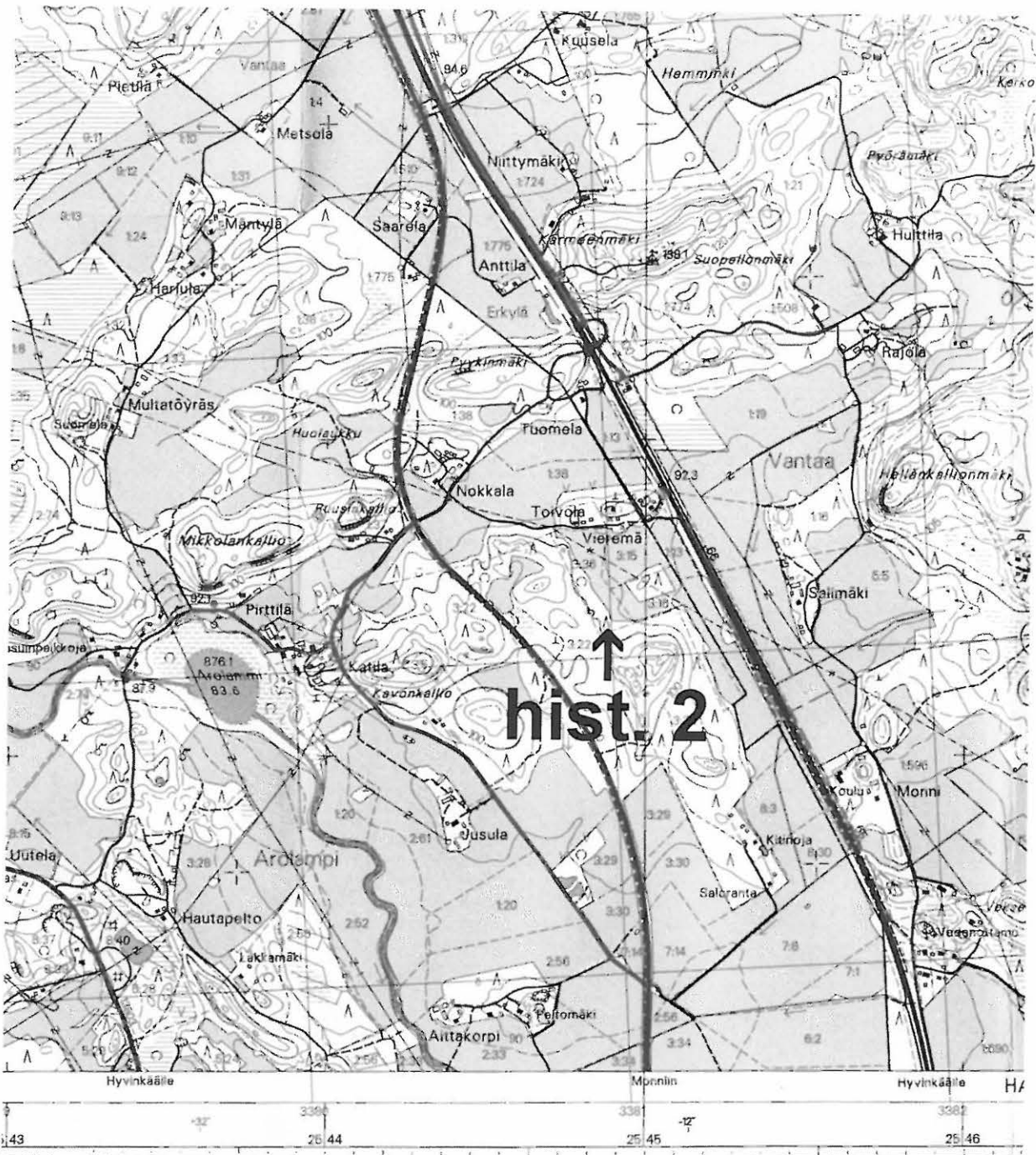


Riihimäki 2002. Historiallisen ajan kohteet

Hist. 1	KYTÖJÄRVI KYPÄRLAHTI	Raudanvalmistuspaikka
Hist. 11	RETKIOJA KIPPAKALLIO	Tervahautoja
Hist. 12	RETKIOJA MUSTIKKAMÄKI	Tervahauta
Hist. 13	RETKIOJA METSOLA N	Hiilimiilu
Hist. 14	RETKIOJA METSOLA	Hiilimiilu
Hist. 15	RETKIOJA SANTAMÄKI	Hiilimiilu
Hist. 16	KYTÖJÄRVI VATSIA	Hiilimiilu

Ote peruskartasta 2042 11 Kytäjä (2000)

Mk 1:20 000



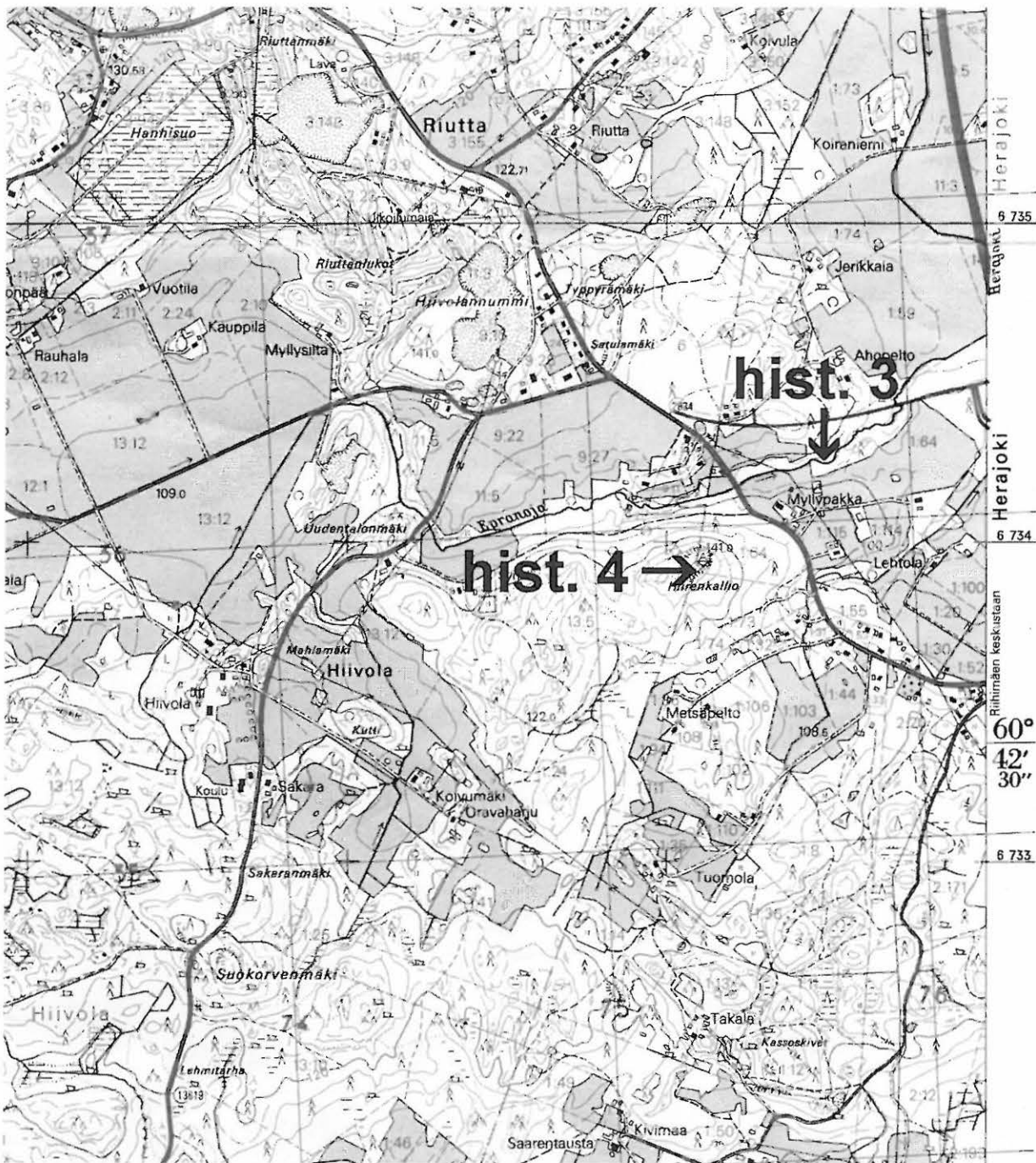
Riihimäki 2002. Historiallisen ajan kohteet

Hist. 2

AROLAMMI VIEREMÄ

Painanteita

Ote peruskartasta 2044 03 Riihimäki (2000)
Mk 1:20 000



Riihimäki 2002. Historiallisen ajan kohteet

Hist. 3	HERAJOKI EPRANOJA	Vesimylly
Hist. 4	HIIVOLA/HERAJOKI HIIRENKALLIO	Rajamerkki

Ote peruskartasta 2042 12 Launonen (1992)
Mk 1:20 000

24°46'



Riihimäki 2002. Historiallisen ajan kohteet

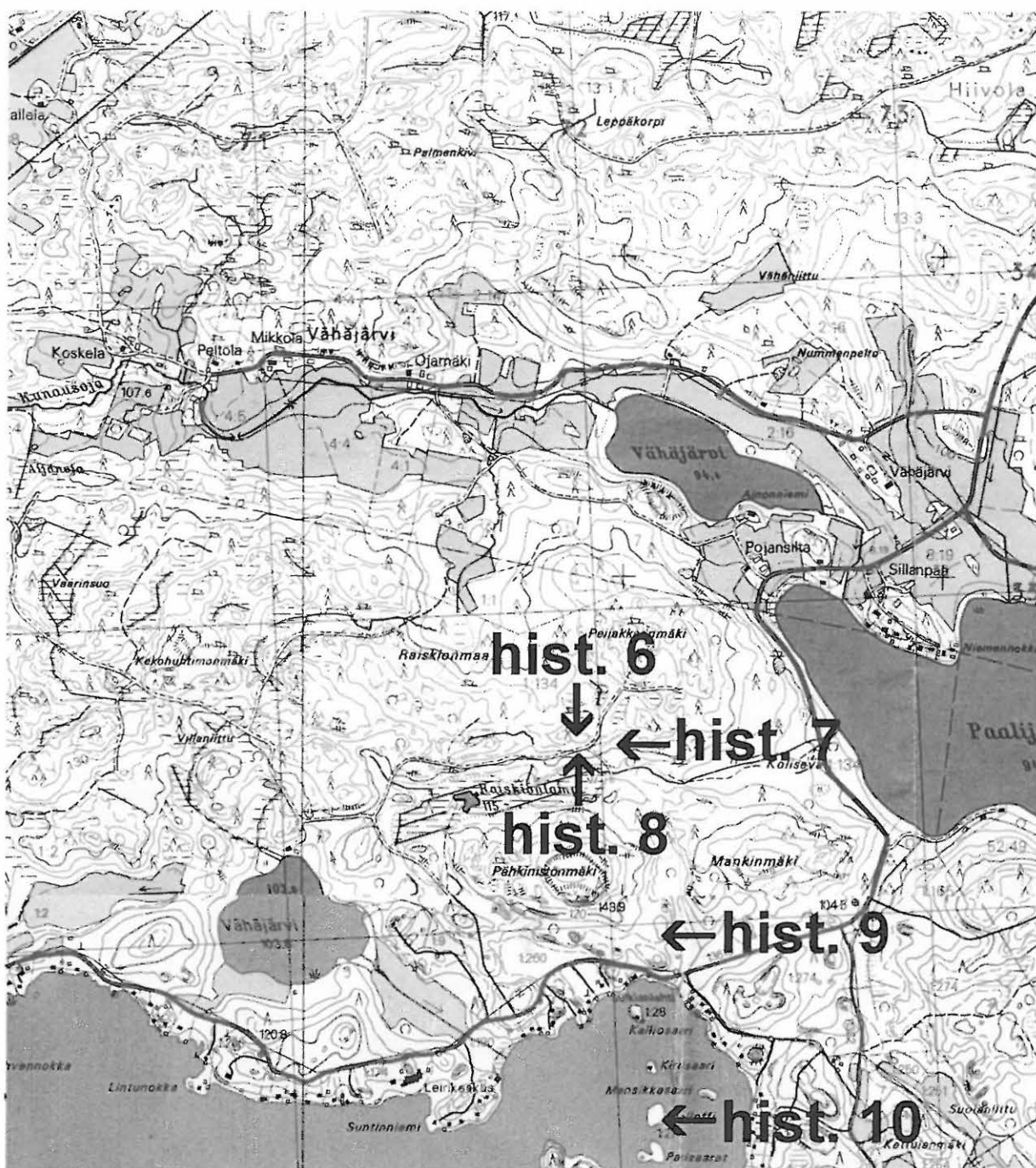
Hist. 5

KINTURINMÄKI KIRVESKALLIO

Ajoittamaton röykkiö

Ote peruskartasta 2044 03 Riihimäki (2000)

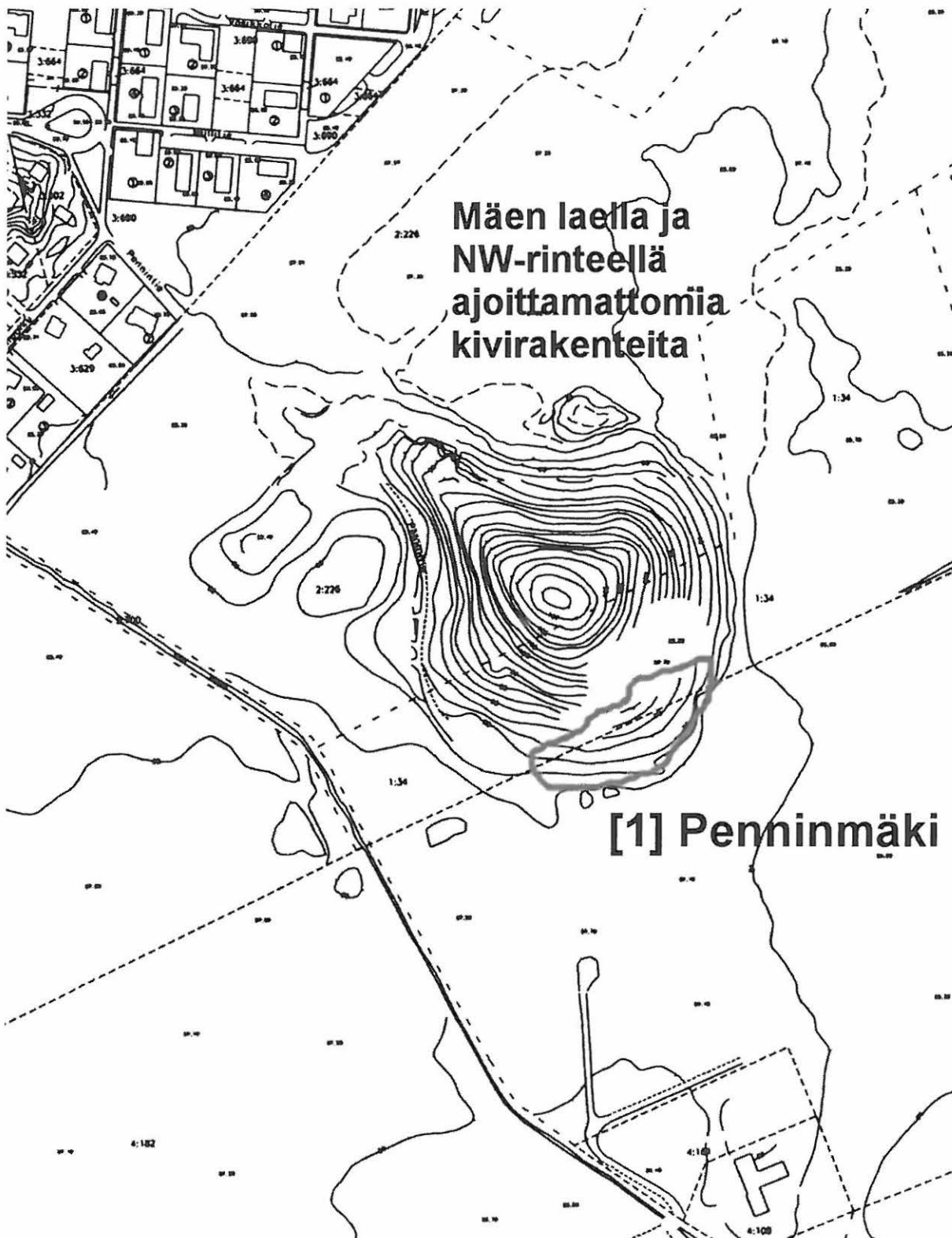
Mk 1:20 000



Riihimäki 2002. Historiallisen ajan kohteet

Hist. 6	KYTÖJÄRVI RAISKIONMAA	Ajoittamaton röykkiö
Hist. 7	KYTÖJÄRVI RAISKIONMAA E	Painanteita
Hist. 8	KYTÖJÄRVI RAISKIONMAA S	Hiilimiilu
Hist. 9	KYTÖJÄRVI PÄHKINISTÖNMÄKI	Painanteita
Hist. 10	HIRVIJÄRVI SIPILOFFI	Ajoittamaton röykkiö

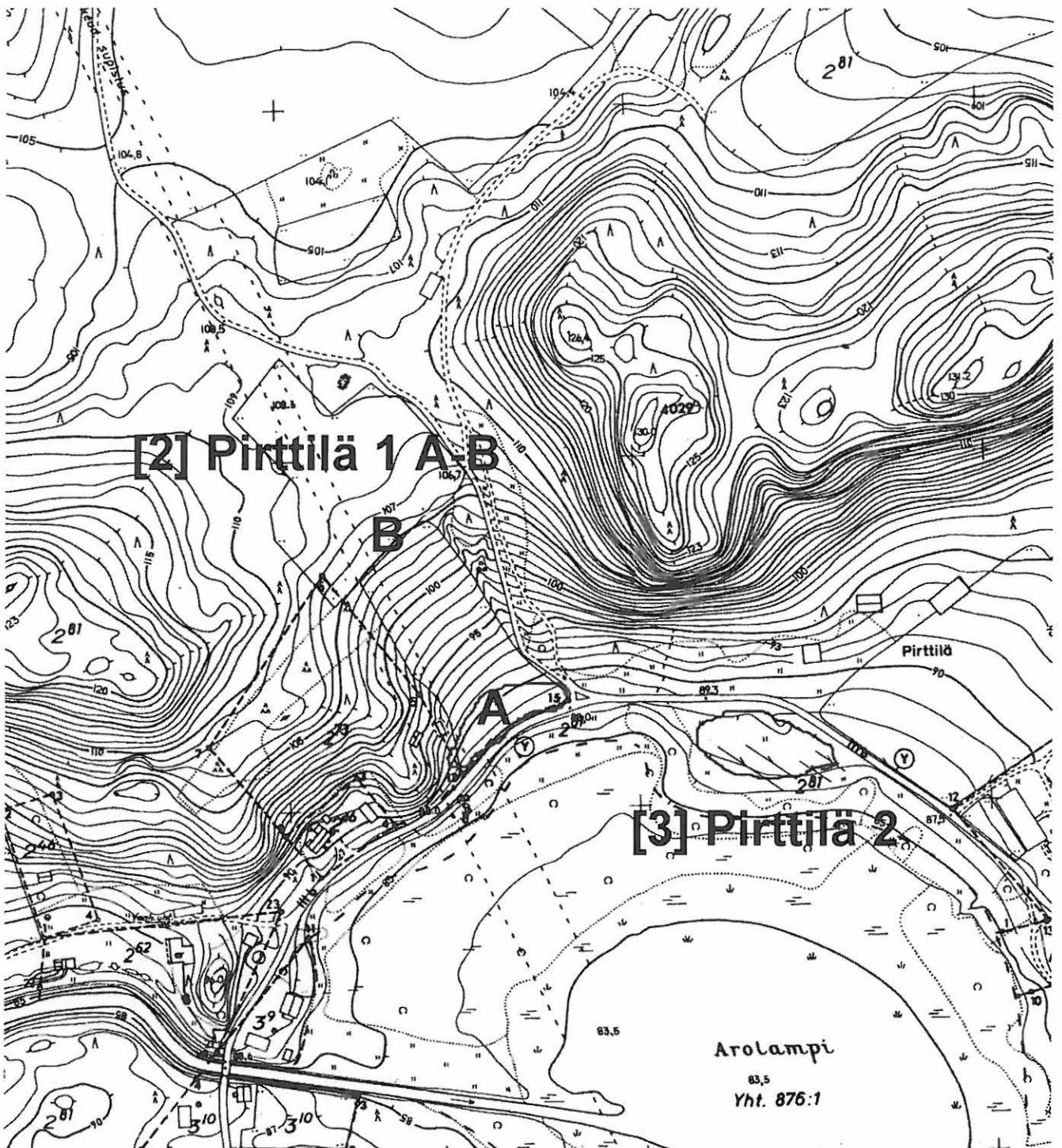
Ote peruskartoista 2042 11 Kytäjä (2000) ja 2042 12 Launonen (1992)
Mk 1:20 000



[1] HERAJOKI PENNINMÄKI

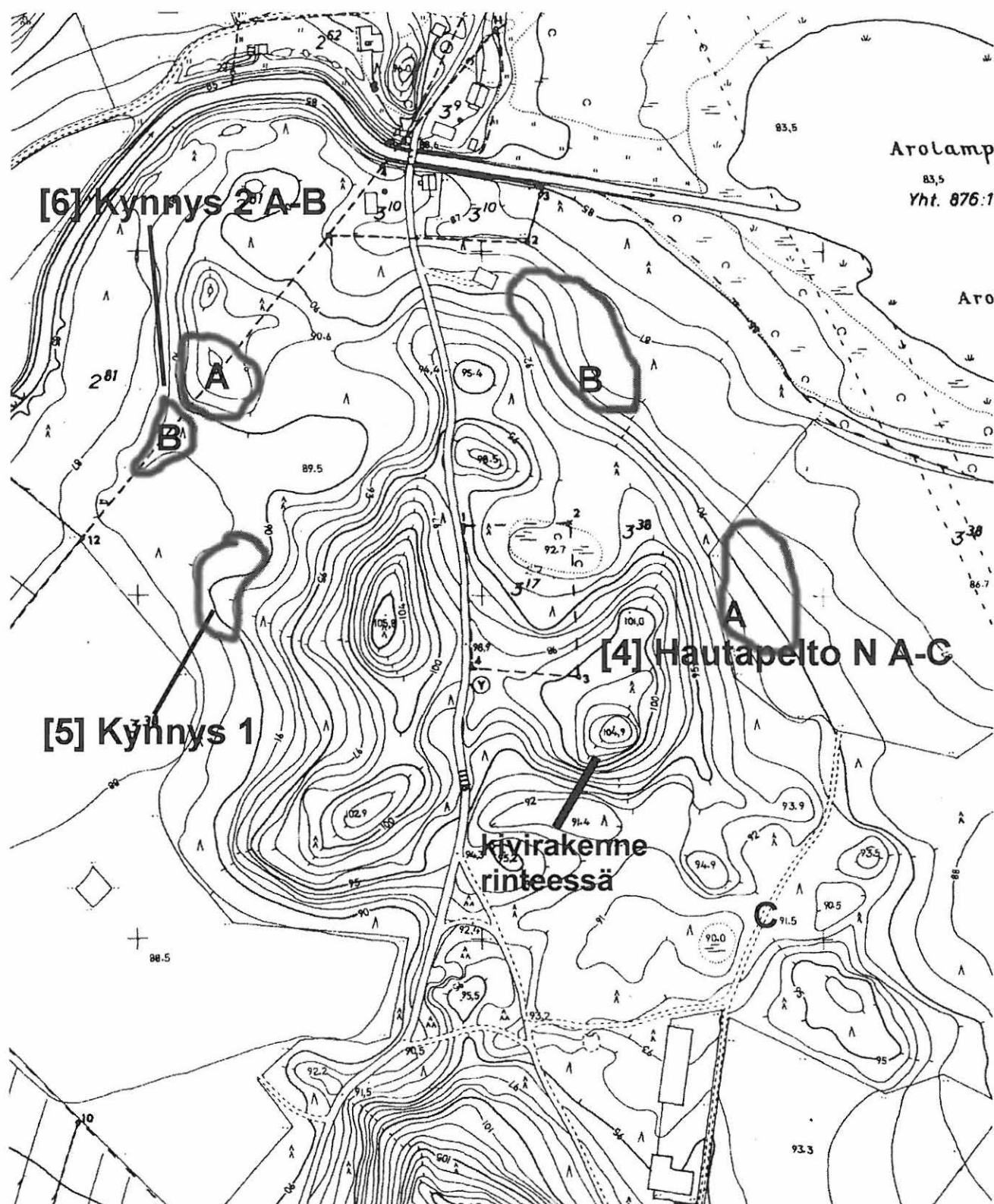
Kivikautinen asuinpaikka

Ote Riihimäen kaupungin pohjakartasta



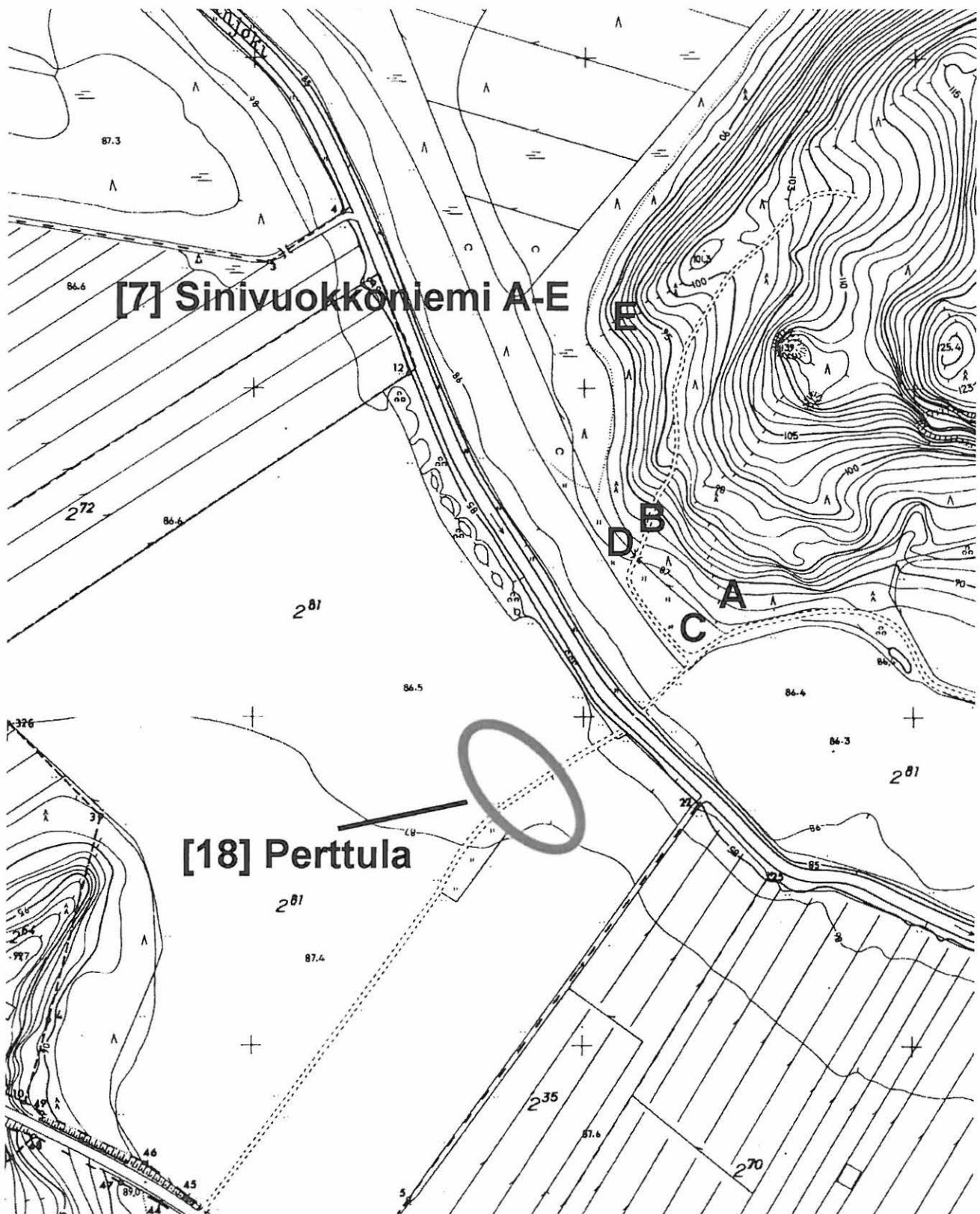
[2]	AROLAMMI PIRTTILÄ 1 alueet A-B	Kivikautinen asuinpaikka
[3]	AROLAMMI PIRTTILÄ 2	Kivikautinen asuinpaikka

Ote Riihimäen kaupungin pohjakartasta



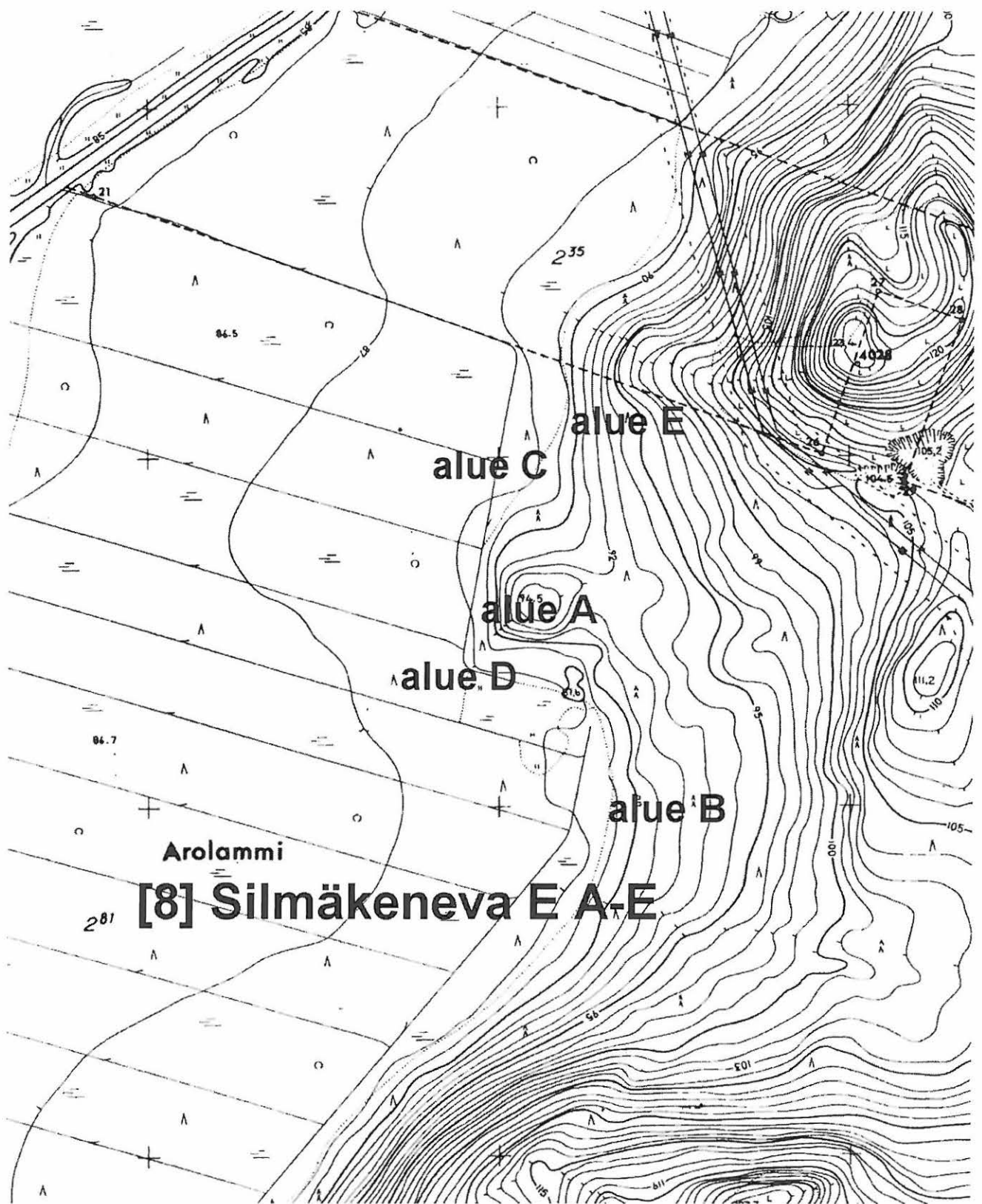
[4]	AROLAMMI HAUTAPELTO N alueet A-C	Kivikautinen asuinpaikka
[5]	AROLAMMI KYNNYS 1	Kivikautinen asuinpaikka
[6]	AROLAMMI KYNNYS 2 alueet A-B	Kivikautinen asuinpaikka

Ote Riihimäen kaupungin pohjakartasta



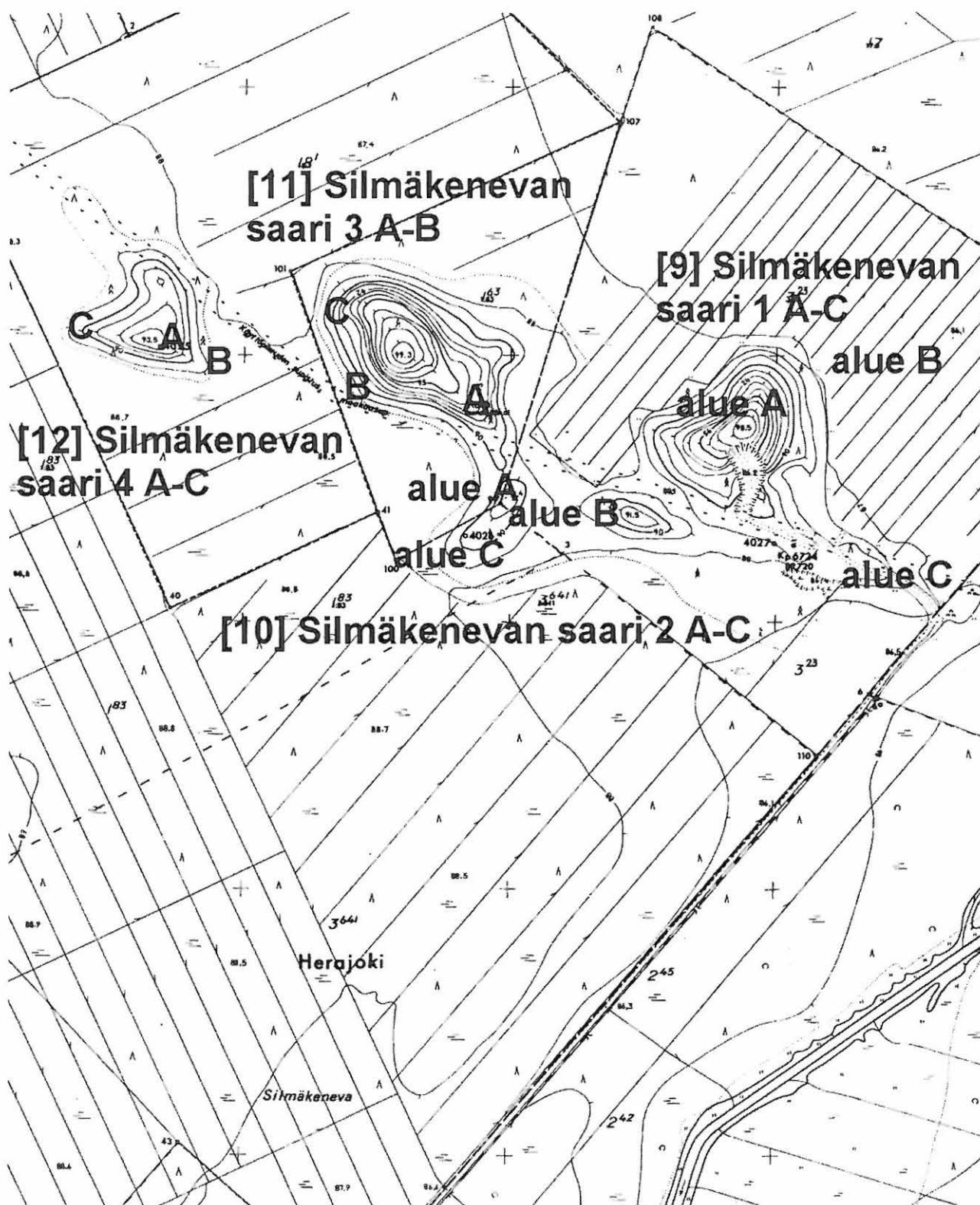
[7]	AROLAMMI SINIVUOKKONIEMI alueet A-E	Kivikautinen asuinpaikka
[18]	AROLAMMI PERTTULA	Kivikautinen asuinpaikka

Ote Riihimäen kaupungin pohjakartasta



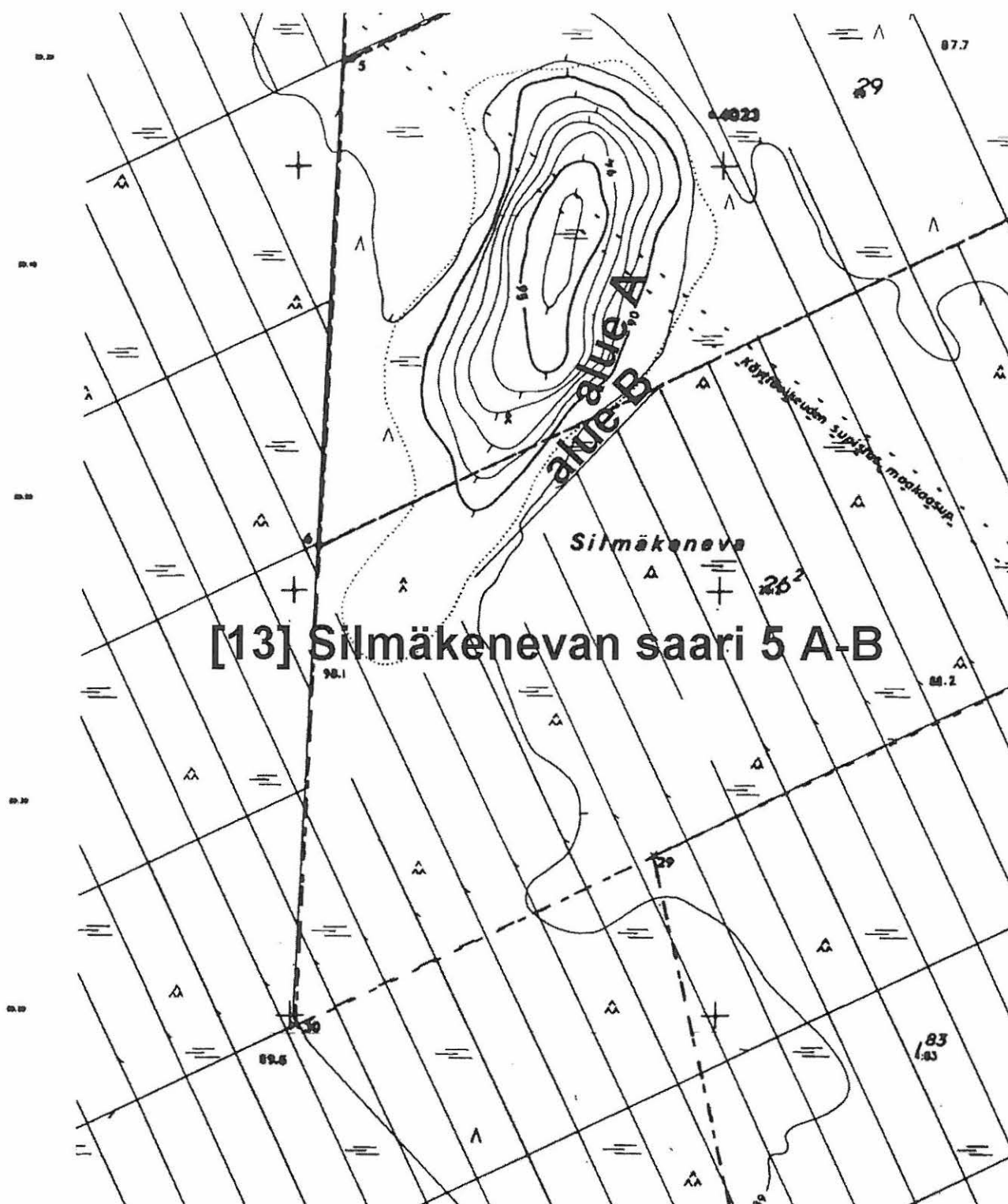
[8] AROLAMMI SILMÄKENEVA E alueet A-E Kivikautinen asuinpaikka

Ote Riihimäen kaupungin pohjakartasta



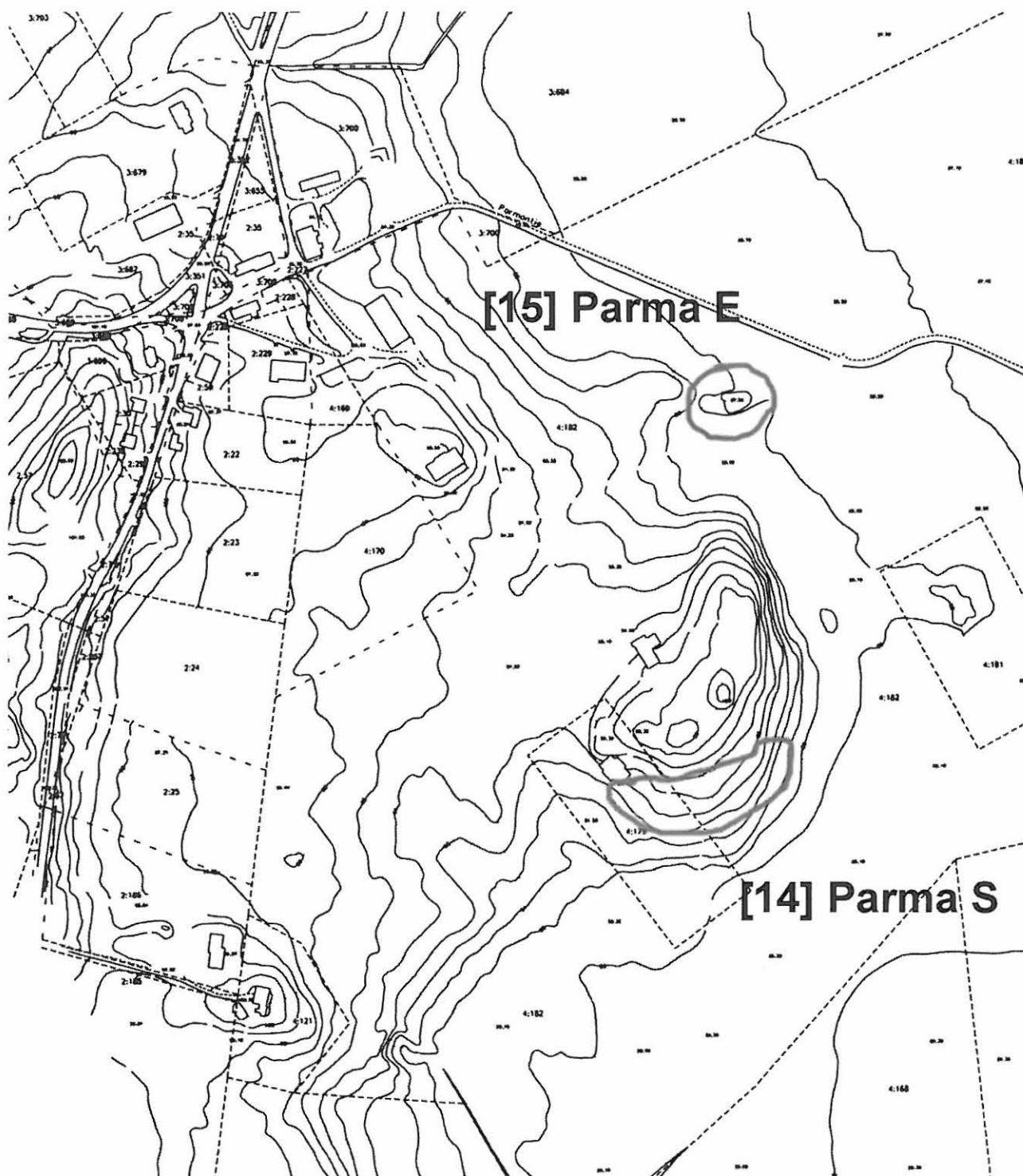
[9]	HERAJOKI SILMÄKENEVAN SAARI 1 alueet A-C	Kivikautinen asuinpaikka
[10]	HERAJOKI SILMÄKENEVAN SAARI 2 alueet A-C	Kivikautinen asuinpaikka
[11]	HERAJOKI SILMÄKENEVAN SAARI 3 alueet A-C	Kivikautinen asuinpaikka
[12]	HERAJOKI SILMÄKENEVAN SAARI 4 alueet A-C	Kivikautinen asuinpaikka

Ote Riihimäen kaupungin pohjakartasta



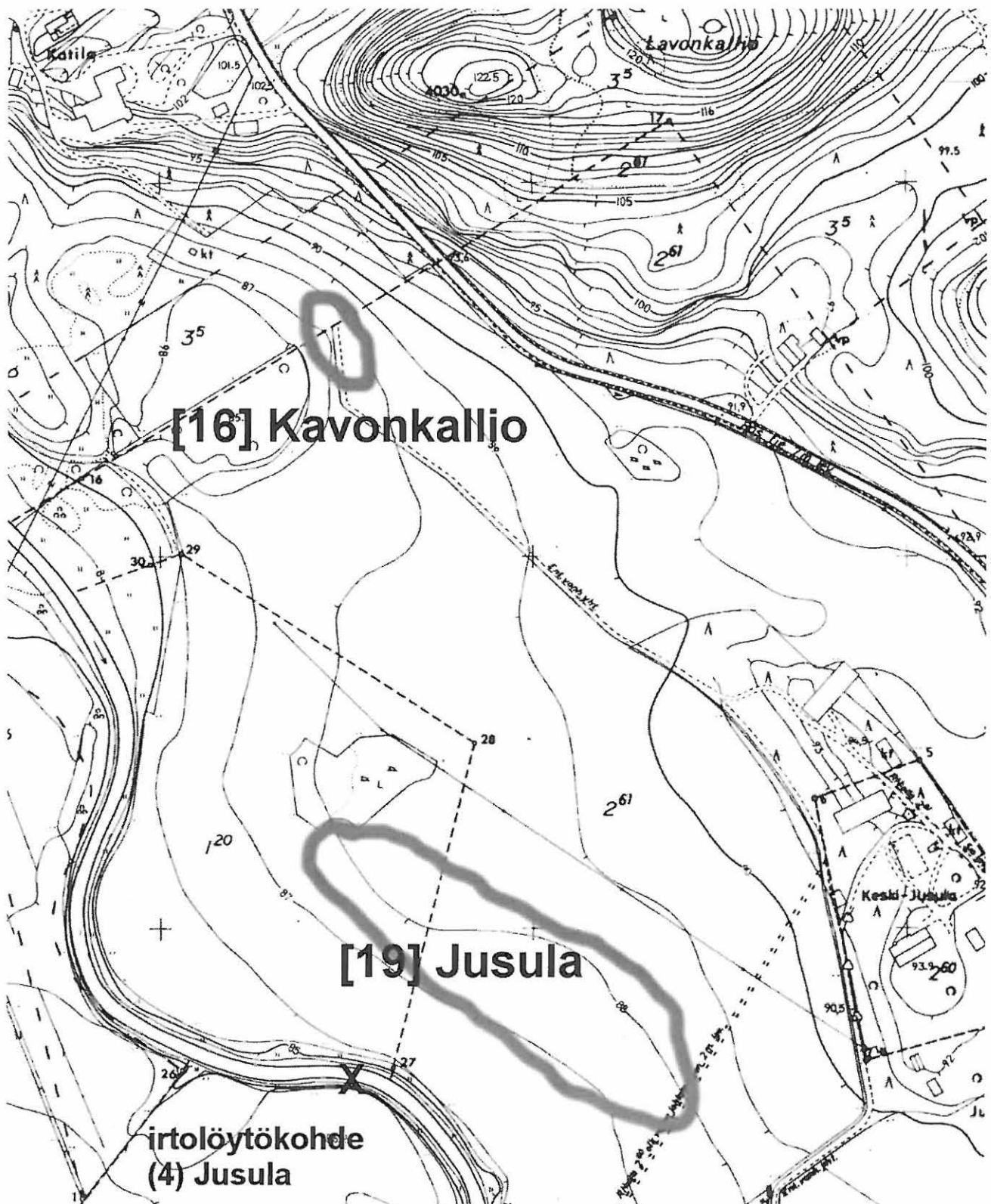
[13] HERAJOKI SILMÄKENEVAN SAARI 5 alueet A-B Kivikautinen asuinpaikka

Ote Riihimäen kaupungin pohjakartasta



[14]	HERAJOKI PARMA S	Kivikautinen asuinpaikka
[15]	HERAJOKI PARMA E	Kivikautinen asuinpaikka

Ote Riihimäen kaupungin pohjakartasta



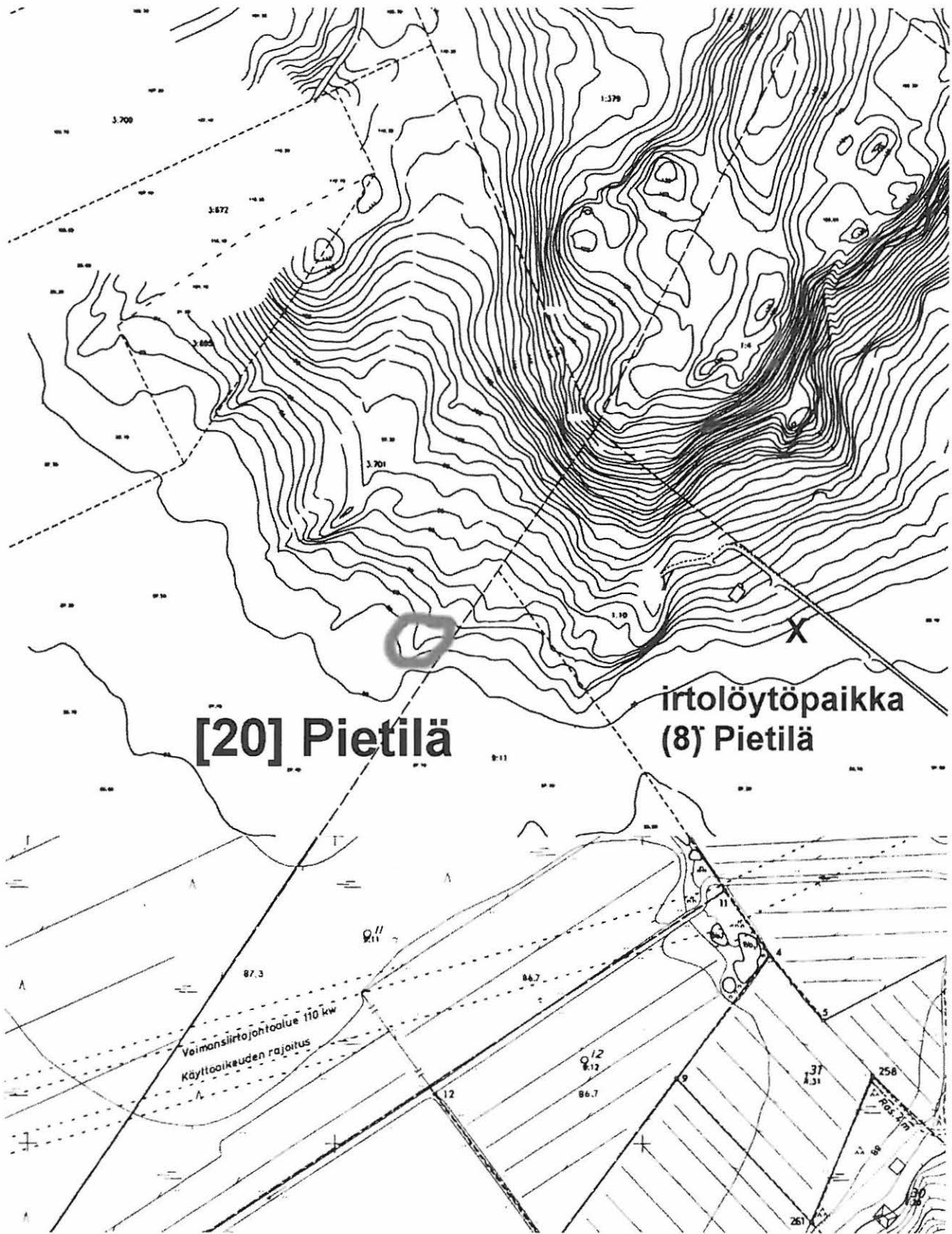
[16]	HERAJOKI KAVONKALLIO	Kivikautinen asuinpaikka
[19]	HERAJOKI JUSULA	Kivikautinen asuinpaikka

Ote Riihimäen kaupungin pohjakartasta



[17] PATASTENMÄKI SZOLNOKINPUISTO Rautakautinen/historiallinen kuppikivi

Ote Riihimäen kaupungin pohjakartasta



[20] HERAJOKI PIETILÄ

Kivikautinen asuinpaikka

Ote Riihimäen kaupungin pohjakartasta

KUVALIITE



Kuva 1. Riihimäki [1] Herajoki Penninmäki. Kivikautinen asuinpaikka-alue keskittyy kuvassa näkyvän metsäsaarekkeen kaakkoisosaan sekä osittain sen edustan peltoalueelle. Alue kuvassa oikealla. Kuvattu pohjoisluoteeseen. Kuva 2 alhaalla. Penninmäen luoteisrinteen kiviraunio. Kuvattu koilliseen.





Kuva 3. Riihimäki [2] Arolammi Pirttilä 1. Vasemmalla Arolammin sillalle vievä tie. Löydöt keskittyvät pellon alaosaan tien vierustan tasanteelle (alue A) ja pellon ylemmälle terassille (B). Kuvattu luoteeseen.



Kuva 4. Kohde Riihimäki [3] Arolammi Pirttilä 2 sijaitsee tien eteläpuolisella pellolla, lampeen rajoittuvalla pienellä niemikkeellä. Arolammi kuvassa oikealla puiden takana. Kuvattu kohteelta Riihimäki [2] (kuvassa etualalla kynnetyllä pellolla) kaakkoon.



Kuva 5. Kohde Riihimäki [4] Hautapelto N alue A sijaitsee peltorinteen yläosassa metsän reunassa kuvassa paalien korkeudella niistä oikeaan. Kuvassa aivan oikealla ryteikön takana aluetta 4B. Kuvattu länsiluoteeseen.



Kuva 6. Riihimäki [4] Hautapelto N löytöalue B. Taustalla talon kohdalla sijaitsee Arolammin silta Kuvattu luoteeseen.



Kuvat 7 ja 8. Hautapellon ja Arolammin tien väliin jäävän kalliomäen korkeimman kohdan eteläpuolella jyrkässä rinteessä sijaitseva luonnollinen painauma, jossa on selvästi ladottua kivistä rakennelmaa.





Kuva 9. Riihimäki [5] Kynnys 1 sijaitsee tiheässä sekametsässä muinaisella saarella ja sen edustan niemekkeellä. Kuvattu niemekkeeltä kohti itää.



Kuva 10. Kohde Riihimäki [6] Kynnys 2 ulottuu matalana niemekkeenä (alue B) lähelle Vantaanjoen uomaa. Kuvan etualalla tilojen rajalinjan suuntakiviä. Kuvattu maakiveltä koilliseen niemekkeen suuntaisesti.



Kuva 11. Riihimäki [7] Sinivuokkoniemi sijaitsee kuvan taustan metsäalueella muinaisella niemekkeellä mineraalimaalla sekä suopellolla metsän edustalla. Kuvattu koilliseen Vantaanjoen länsipuolelta; joen länsipuolella sijaitsee kohde 18.



Kuva 12. Kohde Riihimäki [8] sijaitsee kuvan keskiosan oikealla puolella näkyvän korkeamman mäen laella sekä sen edustalla mineraalimaalla ja suokerrostumissa. Kuvattu avohakkuuaukean yli luoteeseen.



Kuva 13. Muinaisen niemekkeen päällä sijaitsevaa suonalaiskohdetta 8D on tutkittu vuosina 2000 ja 2002. Kuvassa vuoden 2002 suon kuivatusojan leikkaukseen tehtyä kaivausalueutta.



Kuva 14. Silmäkenevan saari 1 idästä. Alue A sijaitsee oikealla näkyvän harjanteen edustalla sijaitsevalla tasanteella. Suonalaislöytöjä on paikan edustalta (alue 9B) sekä kuvassa vasemmalle jäävän maakaasulinjan ja metsätien läheisyydessä (alue 9C).



Kuva 15. Riihimäki [9] Silmäkenevan saari 1 maakaasulinjalta kuvattuna pohjoiseen. Löydöt keskittyvät sekä saarekkeen tasaiselle terassille että suon kerrostumiin (nykyisin peltoa).



Kuva 16. Riihimäki [10]. Avohakkuun ja aurauksen jäljiltä kohde 10B (Ahjopalo) kasvaa korkeaa heinää. Vuonna 1998 kuvassa näkyvää aukeaa tutkittiin kaivauksin. Kuvattu länteen Ahjopalo B:stä.



Kuva 17. Riihimäki [10]. Kivistä ladottu historiallisen ajan rajamerkki sijaitsee kaivausalueen Ahjopalo välittömässä läheisyydessä. Kuvattu lounaaseen.



Kuva 18. Silmäkenevan saari 3 (Riihimäki [11]) kuvassa vasemmalla kuvattuna maakaasulinjalta kohti koillista.



Kuva 19. Riihimäki [12] Silmäkenevan saari 4 sijaitsee matalalla harjumuodostelmalla maakaasulinjan eteläpuolella. Kuvattu länteen.



Kuva 20. Silmäkenevan saaren 5 löytöalueet keskittyvät harjumuodostelman itäosan tasanteelle ja sen edustan suokerrostumiin. Saaren pohjoisosan katkaisee maakaasuputki, jonka läheisyydestä on myös löytöjä. Kuvattu luoteeseen.



Kuva 21. Riihimäki [13] Silmäkenevan Saari 5 eteläosaa. Kuvattu suolta itäkoilliseen.



Kuva 22. Riihimäki [14] Herajoki Parma S. Löytöalue metsäsaarekkeen kaakkoisosan terassilla. Kuvattu koilliseen.



Kuva 23. Riihimäki [15] Herajoki Parma E. Kivikautisia asuinpaikkalöytöjä peltosaarekkeella ja sen läheisyydessä. Kohde lienee pahoin tuhoutunut hiekanoton yhteydessä. Kuvattu lounaaseen.



Kuva 24. Riihimäki [17] Patastenmäki Szolnokinpuiston kuppikivi sijaitsee näkyvällä paikalla keskellä puistoa. Kivi on siirretty paikalle 1970-luvulla. Taustalla rautatie, oikealla Väinö Sinisalon katu. Kuvattu länsiluoteeseen.



Kuva 25. Riihimäki [17] Patastenmäki Szolnokinpuisto. Kiven laella keskiosassa sijaitseva kaikkein selkein kuppimainen syvennys liiduttuna.



Kuva 26. Riihimäki [19] Arolammi Jusula. Kuvan keskellä peltojen välissä kulkee Vantaanjoen uoma, taustalla oikealla metsäsaarekkeessa Jusulan talo. Löydöt keskittyvät Jusulan talon edustalta vasemmalla näkyvän metsäsaarekkeen etupuolelle suhteellisen tasaiselle peltoalueelle. Kuvattu itäkaakkoon.



Kuva 27. Riihimäki [20] Herajoki Pietilä. Puuton niemeke erottuu taustalla näkyvästä Silmäkenevan metsäisestä suoalueesta. Kvartseja sisältänyt koekuoppa kuvan keskiosassa, lähes niemen kärjessä. Kuvattu etelälounaaseen.



Kuva 28. Irtolöytöpaikka Riihimäki (1) Arolammi Paarijoki. Löytöpaikka sijaitsee ladosta pohjoiseen (kuvassa ladosta oikealle) kohti Paalijokea olevalla pellolla. Kuvattu länteen.



Kuva 29. Irtolöytöpaikka Riihimäki (3) Arolammi Isola. Löytöpaikka sijaitsee kuvan edustalla suhteellisen tasaisen peltoalueen keskellä. Vasemmalla Heiniläntie ja taustalla Kotirinteen talo. Kuvattu länteen.



Kuva 30. Irtolöytöpaikka Riihimäki (8) Arolammi Pietilä. Kiviesineiden löytöpaikka sijaitsee kuvan keskellä mäenrinteessä näkyvän päärakennuksen edustalla tasaisella savipellolla.



Kuva 31. Irtolöytöpaikka Riihimäki (12) Petsamo Perjala. Kvartsien löytöpaikka kuvassa näkyvän ladon vasemmalla puolella metsikön reunassa. Kuvattu Kontion- ja Ilomäentien risteyksestä pohjoiskoilliseen.



Kuva 32. Riihimäki (13) Vantaa Ojala. Vasarakirveen kantaosan löytöpaikka sijaitsee navettarakennuksen edessä näkyvän rautatien muuntajakopin edustalla rautatien ja kuvan etualalla kulkevan ojan välisellä pellolla. Kuvattu pohjoiseen.



Kuva 33. Irtolöytöpaikka Riihimäki (16) Arolammi Mikkolankallio. Kvartsien löytöpaikka sijaitsee kuvan keskiosissa pellolla vasemmalla näkyvästä hallirakennuksesta itään. Kuvattu koilliseen Arolammin tieltä.



Kuva 34. Historiallisen ajan kohde 1. Lähikuvassa Kypärälahden raudanvalmistuspaikalla sijaitseva rautapitoinen lohkokivikasa.



Kuva 35. Kypärälahden raudansulatuspaikasta noin 1,5 km pohjoiseen sijaitseva rautapitoisen kiven louhintapaikka. Kiveä on ilmeisesti louhittu tulen avulla. Kuvassa kallion juurella sijaitsevaa jätekiveä.




Kuva 36. Epranojan (kohde hist. 3) varrella sijaitseva vanha myllynpaikka erottuu maastossa mm. kookkaiden lohkontujen peruskivien perusteella. Kuvattu lounaaseen.



Kuva 37. Epranojan myllynpaikasta (hist. 3) noin 150 m alavirtaan sijaitsee puron poikki rakennettu pato.



Kuva 38. Hiivolan ja Herajoen rajalla Hiirenkallion laella sijaitseva erittäin kookas historiallisen ajan rajamerkki (hist. 4). Ladelmaa on luultavasti aikoinaan hajotettu ja mm. keskuskivi on kaadettu.



Kuva 39. Hiirenkallion pohjoisrinteessä pehmeämmässä kivilajijuovassa on epävarmoja kuppimaisia syvennyksiä (ks. hist. kohde 4). Kuva Jouni Rasimus.



Kuva 40. Kirveskallion läheisyydessä Kinturinmäen uuden maankaatopaikan välittömässä läheisyydessä sijaitsee ajoitukseltaan ja funktioltaan epämääräinen kiviröykkiö (hist. 5). Kuvattu luoteeseen.



Kuva 41. Hirvijärven pohjoispuolella Raiskionlammen lähetyvillä kallion päällä sijaitseva röykkiö (hist. 6). Kuvattu lounaaseen.



Kuva 42. Avaamaton hiilimiilu Raiskionlammen tien eteläpuolella (hist. 8). Kuvattu etelään.



Kuva 43. Hirvijärven itäosassa sijaitseva Sipiloffin saari kuvattuna lännestä. Kiviröykkiö sijaitsee saaren lounaisosassa.



Kuva 44. Sipiloffin lounaiskärjessä sijaitseva funktioltaan tunnistamaton kiviröykkiö (hist. 10). Kuvattu lounaaseen.

Diapositiiviluettelot

Riihimäen muinaisjäännösinventointi 2002, diapositiivit. Kuvannut J. Ruohonen. Kuvat on talletettu arkeologian osaston kokoelmiin numeroille 50380 – 50403 (diar. 18.2.2003).

Nro	Aihe
50380	Riihimäki [1] Penninmäki. Yleiskuva saarekkeesta. Kuvattu luoteeseen.
50381	Riihimäki [2] Pirttilä 1. Löytöalue A tien edustalla tasaisella terassilla. Alue B ylempänä rinteiden laella. Kuvattu länteen.
50382	Riihimäki [3] Pirttilä 2. Kohde kuvan keskellä sijaitsevassa niemikkeessä. Kuvattu itään. Edustalla kohdetta [2].
50383	Riihimäki [4] Hautapelto N alue A. Löytöalue kuvan keskellä metsän rajalla. Oikealla aluetta 4B.
50384	Riihimäki [4] Hautapelto N alue B. Kuvan edustalla aurauksen jälkiä, joista löydetty kvartssia. Taustalla talon kohdalla Arolammin silta. Kuvattu luoteeseen.
50385	Riihimäki [6] Kynnys 2. Kivikautiselta asuinpaikalta suohon työntyvä niemeke, jossa myös löytöjä. Kuvattu rajalinjan suuntaisesti koilliseen.
50386	Riihimäki [7] Sinivuokkoniemi, yleiskuva niemikkeestä. Kuvattu Vantaanjoen yli koilliseen.
50387	Riihimäki [8] Silmäkeneva E, yleiskuva. Kohteet sijaitsevat hakkuuaukean takana kumpareella ja sen edustalla lähellä suota. Kuvattu luoteeseen.
50388	Riihimäki [9] Silmäkenevan saari 1. Löytöalue saarekkeen alaosan tasaisella terassilla ja edustan suokerrostumissa. Kuvattu luoteeseen.
50389	Riihimäki [10] Silmäkenevan saari 2. Yleiskuvaa Ahjopalon alueelle. Kuvattu luoteeseen.
50390	Riihimäki [11] Silmäkenevan saari 3. Yleiskuva saarekkeesta. Kuvattu maakaasulinjalta kaakkoon.
50391	Riihimäki [13] Silmäkeneva saari 5. Yleiskuvaa saarekkeen itäosan tasaiselta terassilta. Kuvattu koilliseen.
50392	Riihimäki [14] Parma S. Yleiskuva saarekkeen eteläosasta, josta kivikautisia löytöjä. Kuvattu koilliseen.
50393	Riihimäki [15] Parma E. Tuhoutunut kivikautinen asuinpaikka hiekkakuopan ympärillä. Kuvattu lounaaseen.

- 50394 Riihimäki [17] Szolnokinpuisto. Kuppikivi puiston keskellä. Taustalla rautatie. Kuvattu luoteeseen.
- 50395 Riihimäki [17] Szolnokinpuisto. Kuppikiven selkein kuppi liiduttuna. Lähikuva.
- 50396 Riihimäki [19] Jusula. Löytöalue pellolla kuvan vasemman laidan metsäsaarekkeesta Jusulan talon edustalle. Edustalla Vantaanjoki. Kuvattu kaakkoon.
- 50397 Riihimäki (1) Paarijoki. Irtolöytöpaikka kuvan ladon lähetyvillä pellolla. Kuvattu länteen.
- 50398 Riihimäki (12) Petsamo Perjala. Kvartsi-iskosten löytöpaikka ladon lähellä pellon ja metsikön rajalla. Alueelta on löytynyt myös kivikirves. Kuvattu pohjoiseen.
- 50399 Riihimäki (16) Mikkolankallio. Irtolöytöpaikka pellolla kuvan keskiosassa. Kuvattu koilliseen.
- 50400 Riihimäki (hist.5) Kirveskallio. Ajoittamaton matala röykkiö. Kuvattu lounaaseen.
- 50401 Riihimäki (hist.6) Raiskionmaa 1. Ajoittamaton röykkiö. Kuvattu länteen.
- 50402 Riihimäki [hist.13] Metsola 1. Hiilimiilu. Kuvattu pohjoiseen.
- 50403 Riihimäki [4] Hautapelto N. Kivirakennetta alueen keskellä kallion rinteessä. Kuvattu lounaaseen.

Riihimäen muinaisjäännösinventointi 2002, diapositiivit. Kuvannut J. Ruohonen. Kuvat on talletettu projektin "Esihistorian pauloissa" kokoelmiin.

Nro	Aihe
1	Riihimäki [1] Penninmäki. Yleiskuva saarekkeesta. Kuvattu luoteeseen.
2	Riihimäki [1] Penninmäki. Mäen luoteisosan kiviladelma. Kuvattu pohjoiseen.
3	Riihimäki [2] Pirttilä 1. Löytöalue A tien edustalla tasaisella terassilla. Alue B ylempänä rinteiden laella. Kuvattu länteen.
4	Riihimäki [3] Pirttilä 2. Kohde kuvan keskellä sijaitsevassa niemekkeessä. Kuvattu itään. Edustalla kohdetta [2].
5	Riihimäki [4] Hautapelto N alue A. Löytöalue kuvan keskellä metsän rajalla. Oikealla aluetta 4B.
6	Riihimäki [4] Hautapelto N alue B. Kuvan edustalla aurauksen jälkiä, joista löydetty kvartsia. Taustalla talon kohdalla Arolammin silta. Kuvattu luoteeseen.
7	Riihimäki [4] Hautapelto N. Lähikuva. Löytöalueen keskellä kallion rinteessä sijaitsevaa tarkemmin ajoittamatonta kivirakennelmaa. Kuvattu luoteeseen.
8	Riihimäki [6] Kynnys 2. Kivikautiselta asuinpaikalta suohon työntyvä niemeke, jossa löytöjä. Kuvattu rajalinjan suuntaisesti maakiveltä koilliseen.
9	Riihimäki [7] Sinivuokkonieniemi. Yleiskuva metsäniemekkeelle, jossa lukuisia kivikautisia asuinpaikkoja. Keskellä kulkee Vantaanjoki. Kuvattu koilliseen.
10	Riihimäki [8] Silmäkeneva E. Yleiskuva. Kivikautisia asuinpaikkoja hakkuuaukean takana kumpareella ja sen edustalla lähellä suota. Kuvattu luoteeseen.
11	Riihimäki [9] Silmäkenevan saari 1. Löytöalue saarekkeen alaosan tasaisella terassilla ja edustan suokerrostumissa. Kuvattu luoteeseen.
12	Riihimäki [10] Silmäkenevan saari 2. Yleiskuvaa Ahjopalon alueelle. Kuvattu luoteeseen.
13	Riihimäki [10] Silmäkenevan saari 2. Ladottu rajamerkki historialliselta ajalta kivikautisen asuinpaikan vierestä. Kuvattu lounaaseen.
14	Riihimäki [13] Silmäkenevan saari 5. Yleiskuva saarekkeen itäosasta. Kuvattu koilliseen.

- 15 Riihimäki [14] Parma S. Yleiskuva saarekkeen eteläosasta, josta kivikautisia löytöjä. Uudisrakennus mäen länsilaidalla lienee tuhonnut osan alueesta. Kuvattu koilliseen.
- 16 Riihimäki [15] Parma E. Tuhoutunut kivikautinen asuinpaikka hiekkakuopan ympäristössä. Kuvattu lounaaseen.
- 17 Riihimäki [17] Szolnokinpuisto. Kuppikivi puistoalueen keskellä. Kuvattu etelään.
- 18 Riihimäki [17] Szolnokinpuisto. Lähikuva kuppikiven selkeimmästä kupista kiven laelta.
- 19 Riihimäki [19] Jusula. Löytöalue pellolla kuvan vasemman laidan metsäsaarekkeesta Jusulan talon edustalle. Edustalla Vantaanjoki. Kuvattu kaakkoon.
- 20 Riihimäki [20] Pietilä. Suohon työntyvältä pieneltä puuttomalta niemekkeeltä kvartsilöytöjä. Kuvattu itään.
- 21 Irtolöytöpaikka Riihimäki (1) Paarijoki. Löytöpaikka kuvassa ladon lähetyvillä hiekkaisella pellolla. Kuvattu länteen.
- 22 Irtolöytöpaikka Riihimäki (3) Isola. Kivikautiset irtolöydöt tehty kuvan edustan pellolta. Kuvattu länteen.
- 23 Löytöpaikka Riihimäki (8) Pietilä. Löydöt on tehty talon edustalta pellostä. Kuvattu luoteeseen.
- 24 Irtolöytöpaikka Riihimäki (12) Petsamo Perjala. Kvartsi-iskosten löytöpaikka ladon lähellä pellon ja metsikön rajalla. Alueelta on löytynyt myös kiviesine. Kuvattu pohjoiseen.
- 25 Irtolöytöpaikka Riihimäki (13) Ojala. Kiviesineen löytöpaikka rautatien edustalla pellolla. Kuvattu pohjoiseen.
- 26 Riihimäki (16) Mikkolankallio. Irtolöytöpaikka pellolla kuvan keskiosassa. Kuvattu koilliseen.
- 27 Riihimäki (hist.1) Kypärälahti. Raudanvalmistuspaikan kiviröykkiö, jossa lohkoituja kiviä. Lähikuva.
- 28 Riihimäki (hist.1) Kypärälahti. Raudanvalmistuspaikasta n. 1,5 km pohjoiseen sijaitsevan louhoksen rautapitoista jätekiveä kallion juurella. Kuvattu lounaaseen.
- 29 Riihimäki (hist.2) Vieremä. Hautamaiset painanteet sijaitsevat avohakkuuaukean takana metsikössä. Kuvattu pohjoisluoteeseen.

- 30 Riihimäki (hist.4) Hiirenkallio. Historiallisen ajan rajamerkki mäen laella. Kuvattu pohjoiseen.
- 31 Riihimäki (hist. 5) Kirveskallio. Ajoittamaton matalahko röykkiö. Kuvattu luoteeseen.
- 32 Riihimäki (hist.6) Raiskionmaa 1. Matalahko ajoittamaton ja funktioltaan tunnistamaton röykkiö. Kuvattu länteen.
- 33 Riihimäki (hist.8) Raiskionmaa 3. Avaamaton hiilimiilu. Kuvattu etelään.
- 34 Riihimäki (hist.9) Pähkinistönmäki. Kumpareen laella sijaitsevia hautamaisia painanteita rivissä. Kuvattu luoteeseen.
- 35 Riihimäki (hist.10) Sipiloffi. Yleiskuva Hirvijärven saaresta, jonka lounaisosassa kivistö. Kuvattu itään.
- 36 Riihimäki (hist.10) Sipiloffi. Saaren lounaisosassa sijaitseva sammalpeitteinen röykkiö. Kuvattu lounaaseen.