

ROVANIEMI

603 - 678

MUINAISJÄÄNNÖSTEN  
TÄYDENNYSINVENTOINTI 1991 - 1998  
- kohdeluettelot ja -kartat

FK Hannu Kotivuori  
Lapin maakuntamuseo

*Kiinteät muinaisjäännökset viety  
mj-rekisteriin, löytöpaikkoja Ei*

## Johdanto

Rovaniemen laajaa muinaisjäänösluetteloa täydentävä kohdelettelo kattaa vuosina 1991 - 1998 museon virkатыönä tekemäni hajanaiset tarkastuskäynnit, osa-alueiden inventoinnit ja muut havainnot, joiden perusteella kohteet ROVANIEMI 603 - 678 on voitu luotettavaksi arvioidulla tavalla määritellä. Lapin maakuntamuseo suoritti varsinaisen inventoinnin Rovaniemen maalaiskunnan matka-avustuksen turvin vuosina 1987 - 1989, jonka tuloksista laadin 2.11.1990 päivätty inventointikertomuksen. Mittavan aineiston verbaalinen käsittely on jäänyt vähäiseksi, vaikka em. kertomuksen nimikointi (osa 2) viittaa tarpeeseen kirjoittaa kohteita lähemmin kuvaava osa 1. Sen sijaan kuva-aineiston käsittävä osa 3 on vanhemman inventoinnin osalta käytettävissä yhtenä mv-kuvien koosteena Lapin maakuntamuseossa.

Maisteri Aarni Erä-Eskon pääosin vuosina 1954 ja 1955 tekemä inventointi kohteiden 1 - 443 osalta on sekä maastotyöhön että arkistotietoihin perustuva kokonaisuus, jonka määriteltävissä olevat kohteet tarkastettiin museon suorittamassa inventoinnissa. Kohteiden suhteen oli luonnollisesti tapahtunut runsaasti ympäristöllisiä muutoksia, joten 1950-luvun inventointitiedot eivät sellaisinaan ole esimerkiksi suojelu- tai tutkimustyötä jäsennettäessä käyttökelpoisia. Ajanoloon myös museon inventointitulokset kokevat samankaltaisia muutoksia.

Kiinteiden muinaisjäänösten osalta Lapin maakuntamuseo laati yhteistyössä Museoviraston kanssa entisen Lapin seutukaavaliiton julkaiseman luettelon "*Rovaniemen seudun kiinteät muinaisjäänökset*" (A/n:o 122, 1992), johon valiokoitui 271 keskeistä kohdetta Rovaniemen kaupungin ja maalaiskunnan alueilta. Luettelossa on lisäksi Ranuan kunnan kohteisto. Nykyisin nämä suojelukohteita koskevat tiedot ovat Lapin liiton hallinnassa, jonka kanssa pyritään jatkossa painattamaan uusittu luettelo. Tämän selonteon uusien kohteiden ohella tarvetta lisäävät vanhan painoksen loppuminen, siinä olevat puutteet ja erikoisesti maalaiskunnan alueen kaavoituksen voimakas lisääntyminen.

Rovaniemellä 17. kesäkuuta 1998



Hannu Kotivuori  
Arkeologi

Lapin maakuntamuseo  
Pohjoisranta 4, 96200 Rovaniemi  
p. 016-322 2854, fax. 016-322 3091  
e-mail: hannu.kotivuori@rovaniemi.fi

## ROVANIEMI 603 - 678

Kohteen laatu	määrä	kohdenumerot
kivikautinen asuinpaikka	23	604,605,612,620,621,622,624,635, 640,644,647,655,656,658,659,663, 664,665,666,669,671,672,677
kivikautinen löytöpaikka	26	607,610,611,614,615,616,618,619, 630,632,633,634,636,637,641,642, 643,645,646,648,649,650,651,652, 653,662
pyyntikuoppia	22	603,604,606,608,612,613,620,623, 626,627,628,629,630,631,634,657, 658,663,664,666,668,676
kvartsilouhos	3	654,660,661
muinaisuuden löytöpaikka	1	639
rautakautinen löytöpaikka	2	617,638
raudanvalmistuspaikka	1	671
lapinraunio	1	667
lappalaisten asuinpaikka	1	625
kesähautoja	1	609
vanha poroaitaus	2	628,675
tupasija	1	674
suorakaiteen muotoinen liesi	1	673
ihmiskasvoinen puuseita	1	670
kalapatsas	1	678

**Kohteet peruskarttaotteilla**

Pk.	Kohde nro:t
2633 05	667
2633 08	656,657,658
2633 09	634,638
2634 06	671,672,673,676,677
2634 09	663,664
2643 05+2643 08	678
2643 08+3621 05	662
2643 09+3621 06	616
2644 02	650
3611 05	626,627
3612 04	615,635,647,665,666:1/:2
3612 05	651
3612 06	643
3612 07	617,637,649,652,655
3612 08	660,661
3612 10	618,636,645,659,669
3612 11	612,668
3613 03	619,620,621,622,623,624,625
3613 06	633,653,654
3613 09	614
3614 03	603,604,605,606,613,644
3614 06	610
3614 07	639
3614 09	640,641,642
3622 10A	674
3623 01	609
3623 04	611,628,629,630,631,632
3623 05	670
3624 01	608,609
Metsätalouuskartta (11.lehti, Roi hoitoalue)	674,675

**Piirrokset**

tuura	663
louhoksia	660
hist. kalliopiirroksia	(660)

## Löytöaineisto

- sisältää myös joukon aikaisemmin tunnettujen kohteiden tarksatuslöytöjä

Kohde nro	KM	löytö
115	30223	kvartsiesine
337	30224	kvartsia
<b>636</b>	30225	tuuran katkelma
15/417	30226:1-16	tuura, kvartsiesine, hist.ajan löydöksiä
45	30227:1-8	teelmä, liusketta, kvartsia
343	30228:1-12	l-esin. katkelma, kvartsia, pal.luuta
461	30229	pal.luuta
<b>618</b>	30230	tuuran teelmä
625	30231:1-3	pal.luuta, hiiltä
<b>630</b>	30232:1-5	kvartsia
<b>632</b>	30233	kvartsia
373	30234:1-20	taltan teelmä, kvartsia, liusketta, piitä, rahoja
508	30235:1--3	piipala, kvartsia, pal.luu
<b>634</b>	30236	l-esin. katkelma
<b>640</b>	30237	kvartsia
<b>640</b>	30238	kirves
<b>641</b>	30239	kirves
<b>642</b>	30240	taltta
184	30241:1-4	3 tuuraa, liuskepala
<b>646</b>	30242	l-esin. Katkelma
<b>647</b>	30243:1-7	kvartsia, kiviesin. katkelma, pal.luuta
<b>651</b>	30244:1-2	l-esine, kvartsia
<b>652</b>	30245:1-2	kvartsia
253	30246:1-2	keramiikkaa (Ka II), pal.luuta
340	30247:1-5	l-esin. teelmä, liusketta, kvartsia, pal.luuta
<b>655</b>	30248	kvartsia
<b>659</b>	30249	kvartsia
<b>662</b>	30250	taltta
139	30251	l-esin. teelmä
171	30252:1-3	kirves, taltta, tuura
452	30253:1-9	kvartsia, pal.luuta
<b>612</b>	30254:1-8	kvartsia, kuonapala
<b>619</b>	30255:1-6	kvartsia, pal.luuta, kuonapala
<b>620</b>	30256:1-38	keramiikkaa (Ka II?), l-nuolenk. katkelma, taltan? katkelma, 2 l-esin. katkelmaa, reikäkiven teelmä. hioin, liusketta, kvartsia, kalan luuta, pal.luuta
<b>621</b>	30257:1-11	kvartsia, liusketta, pal.luuta
<b>622</b>	30258:1-20	l-esin. katkelma, 2 hiointa, liuskepala, kvartsia, pal.luuta
<b>624</b>	30259:1-2	kvartsia
456	30260	pal.luuta
<b>656</b>	30261:1-2	liusketta, kvartsia
<b>658</b>	30262	kvartsia
<b>665</b>	30263:1-103	kourutaltta, taltan katkelmia, l-esin. katkelmia, hioin, liusketta, kvartsia, pal.luuta, hist.ajan löydöksiä

## ROVANIEMEN ESIHISTORIALLISET MUINAISJÄÄNNÖKSET

- inventointi- ja tarkastuskohteita 1991-1998/H.Kotivuori

- |     |                                            |                                                                                                                      |
|-----|--------------------------------------------|----------------------------------------------------------------------------------------------------------------------|
| 603 | Nampa Tollosaari 1<br>699010603            | Pyyntikuoppia II<br>Pk. 3614 03 VIKAJÄRVI<br>x = 7398 15<br>y = 467 65<br>z = n. 123                                 |
| 604 | Nampa Tollosaari 2<br>699010604            | Kivikautinen asuinpaikka? II<br>Pk. 3614 03 VIKAJÄRVI<br>Pyyntikuoppia II<br>x = 7398 09<br>y = 467 65<br>z = n. 123 |
| 605 | Nampa Hanhikoski<br>699010605              | Kivikautinen asuinpaikka? II<br>Pk. 3614 03 VIKAJÄRVI<br>x = 7398 39<br>y = 467 67<br>z = n. 119                     |
| 606 | Nampa Tollosaari 3<br>699010606            | Pyyntikuoppia II<br>Pk. 3614 03 VIKAJÄRVI<br>x = 7398 14<br>y = 467 32<br>z = n. 121                                 |
| 607 | Käyrämö Pirttivaara 1                      | Kivikautinen löytöpaikka II<br>Pk. 3624 01 KÄYRÄMÖ<br>x = 7431 88<br>y = 467 60<br>z = n. 192,5                      |
| 608 | Käyrämö Pirttivaara 2<br>699010608         | Pyyntikuoppia II<br>Pk. 3624 01 KÄYRÄMÖ<br>x = 7431 45/50<br>y = 467 46/468 05<br>z = n. 190                         |
| 609 | Nampa Ala-Nampa<br>Nampasaari<br>699010609 | Kesähautoja II<br>Pk. 3623 01 ALA-NAMPA<br>x = 7404 68<br>y = 468 98<br>z = n. 135                                   |
| 610 | Nampa Hietajärvi SW                        | Kivikautinen löytöpaikka II<br>Pk. 3614 06 HAUTAINMAA<br>x = 7398 10<br>y = 470 14<br>z = n. 157                     |
| 611 | Nampa Keihäslampi N                        | Kivikautinen löytöpaikka II<br>Pk. 3623 04 ISO HIRVASJÄRVI<br>x = 7406 78<br>y = 475 40<br>z = n. 185                |
| 612 | Nivavaara Matkavaara<br>699010612          | Kivikautinen asuinpaikka? III<br>Pyyntikuoppia? II                                                                   |

		Pk. 3612 11 OLKKAJÄRVI x = 7381 15 y = 450 70 z = n. 104
613	Nampa Vikajärvi Laaksonvaara NE <i>699 010 613</i>	Pyyntikuoppia II Pk. 3614 03 VIKAJÄRVI x = 7395 50 y = 463 85 z = n. 155
614	Viirinkylä Vuopala	Kivikautinen löytöpaikka II Pk. 3613 09 VANTTAUSKOSKI x = 7366 05 y = 482 81 z = n. 104
615	Korkalo Riihelä	Kivikautinen löytöpaikka II Pk. 3612 04 NISKANPERÄ x = 7374 99 y = 438 68 z = n. 80
616	Ounasjoki Patokoski Marjala	Kivikautinen löytöpaikka II Pk. 2643 09+3621 06 PATOKOSKI x = 7420 80 y = 563 63 z = n. 100
617	Korkalo Pöykkölä Myllyoja <i>KM 29288</i>	Rautakautinen löytöpaikka II Pk. 3612 07 ROVANIEMI x = 7376 44 y = 444 33 z = n. 81
618	Kemihaara Sierilä Isojärvi	Kivikautinen löytöpaikka II Pk. 3612 10 OIKARAINEN x = 7372 38 y = 456 98 z = n. 63
619	Kampsaaapa Navettalampi	Kivikautinen löytöpaikka II Pk. 3613 03 KAMPSA-AAPA x = 7364 60 y = 466 78 z = n. 123
620	Kampsajoki E Alalampi I <i>699 010 620</i>	Kivikautinen asuinpaikka II Pyyntikuoppia II Pk. 3613 03 KAMPSA-AAPA x = 7360 65 y = 464 47-60 z = n. 135
621	Narkaus Jokilamminkangas I <i>699 010 621</i>	Kivikautinen asuinpaikka II Pk. 3613 03 KAMPSA-AAPA

		x = 7361 25 y = 462 80 z = n. 117-120
622	Narkaus Jokilamminkangas 2 699010622	Kivikautinen asuinpaikka II Pk. 3613 03 KAMPSA-AAPA x = 7361 45-55 y = 462 85 z = n. 120
623	Narkaus Jokilammen luusua 699010623	Pyyntikuoppa II Pk. 3613 03 KAMPSA-AAPA x = 7361 48 y = 463 11 z = n. 117
624	Kampsajoki W Alalampi 2 699010624	Kivikautinen asuinpaikka? II Pk. 3613 03 KAMPSA-AAPA x = 7360 91 y = 463 85 z = n. 132,5
625	Kemihaara Lehtola 2 1000012028	Lappalaisten asuinpaikka II Pk. 3613 03 KAMPSA-AAPA x = 7367 88 y = 465 55 z = n. 85
626	Muurola Suolijärvi 1 Kotasaari (Jatulinsaari?) 1000012045	Pyyntikuoppia II Pk. 3611 05 LAMURI x = 7355 48 y = 433 23 z = n. 140
627	Muurola Suolijärvi 2 Huotarinsaari (Jatulinsaari?) 1000012044	Kuoppia II Pk. 3611 05 LAMURI x = 7355 65 y = 432 87 z = n. 140
628	Nampa Aitavaara 699010628	Pyyntikuoppia II Vanha poroaita (II) Pk. 3623 04 ISO HIRVASJÄRVI x = 7406 10/7405 83 y = 472 12/38 z = n. 185/n. 200
629	Nampa Hirvasjoki 699010629	Pyyntikuoppia II Pk. 3623 04 ISO HIRVASJÄRVI x = 7406 38/10 y = 473 23/50 z = n. 180/n. 185
630	Nampa Hirvaslampi 699010630	Pyyntikuoppia II Kivikautinen löytöpaikka II Pk. 3623 04 ISO HIRVASJÄRVI x = 7405 65



		y = 473 90 z = n. 185
631	Nampa Liinastenoja <i>699010631</i>	Pyyntikuoppia II Pk. 3623 04 ISO HIRVASJÄRVI x = 7405 60 y = 476 32 z = n. 189
632	Nampa Alimmainen Liinastenlampi	Kivikautinen löytöpaikka II Pk. 3623 04 ISO HIRVASJÄRVI x = 7406 35 y = 477 55 z = n. 190
633	Kemihaara Tennilä Niemelä	Kivikautinen löytöpaikka II Pk. 3613 06 TENNILÄ x = 7366 95 y = 475 05 z = n. 82
634	Muurola Sukulanrakka <i>1000012035</i>	Pyyntikuoppia II Kivikautinen löytöpaikka II Pk. 2633 09 MUUROLA x = 7367 98 <i>P: 7368023</i> y = 2564 90 <i>I: 3430807</i> z = n. 72,5
635	Muurola Illinallas <i>1000011994</i>	Kivikautinen asuinp. II/III Pk. 3612 04 NISKANPERÄ x = 7370 36 y = 437 40 z = n. 74
636	Korkalo Koskenkylän ala-aste	Kivikautinen löytöpaikka II Pk. 3612 10 OIKARAINEN x = 7379 65 y = 451 15 z = n. 86
637	Kolpene Talmela Kolpeneentie 14	Kivikautinen löytöpaikka II Pk. 3612 07 ROVANIEMI x = 7377 43 y = 445 34 z = n. 76
638	Muurola Rompasaari <i>KN 269484</i>	Rautakautinen löytöpaikka III Pk. 2633 09 MUUROLA x = 7365 90 y = 563 10 z = n. 60 (arvio)
639	Kemihaara Sattajärvi (Vanttausjärvi) <i>8203</i>	Muinaisuuden löytöpaikka III Pk. 3614 07 VANTTAUSJÄRVI x = 7375 20 y = 487 90 z = n. 160
640	Misi Venejärvi <i>1000011972</i>	Kivikautinen asuinpaikka? II Pk. 3614 09 MISI

		x = 7393 40 y = 484 17 z = n. 160
641	Misi Venejärvi	Kivikautinen löytöpaikka II Pk. 3614 09 MISI x = 7393 80 y = 483 50 z = n. 158 (arvio)
642	Misi Lapalionlampi - Salla (tila)	Kivikautinen löytöpaikka II Pk. 3614 09 MISI x = 7392 20 y = 486 80 z = n. 165 (arvio)
643	Nivankylä Kovala	Kivikautinen löytöpaikka II Pk. 3612 06 NUUKSVAARA x = 7390 32 y = 438 50 z = n. 77
644	Vikajärvi Kangasharju <i>1000011977</i>	Kivikautinen asuinpaikka II Pk. 3614 03 VIKAJÄRVI x = 7394 20 y = 466 95 z = n. 115,5
645	Oikarainen Hiltunen	Kivikautinen löytöpaikka II Pk. 3612 10 OIKARAINEN x = 7375 05 y = 457 85 z = n. 85
646	Perunkajärvi Aitankiniemi	Kivikautinen löytöpaikka II Pk. 3621 10 PERUNKAJÄRVI x = 7407 90 y = 455 15 z = n. 150
647	Muurola Häkinvaara <i>2</i> <i>1000011922</i>	Kivikautinen asuinpaikka II Pk. 3612 04 NISKANPERÄ x = 7372 28/32 y = 434 02/08 z = n. 87,5
648	Perunkajärvi Isonlahdenniemi	Kivikautinen löytöpaikka II Pk. 3621 10 PERUNKAJÄRVI x = 7405 20 y = 457 68 z = n. 151
649	Kolpene Kivikaudentie 29	Kivikautinen löytöpaikka II Pk. 3612 07 ROVANIEMI x = 7377 35 y = 445 50 z = n. 74,5
650	Lohiniva Tervakarinvaaara	Kivikautinen löytöpaikka II Pk. 2644 02 POROKARI

		x = 7447 80 y = 543 25 z = n. 161
651	Korkalo Mäntyvaara	Kivikautinen löytöpaikka II Pk. 3612 05 NIVANKYLÄ x = 7380 25 y = 439 25 z = n. 85-87,5
652	Ounasvaara "Golfkentän monttu"	Kivikautinen löytöp. II/III Pk. 3612 07 ROVANIEMI x = 7379 62/72 y = 447 50/30 z = n. 105/n. 115
653	Tennilä Ala-Kuohunki	Kivikautinen löytöpaikka II Pk. 3613 06 TENNILÄ x = 7360 80 y = 470 95 z = n. 120
654	Kuohungin as.alue Särkikangas <i>1000012010</i>	Kvartsilouhoksia II Pk. 3613 06 TENNILÄ x = 7363 15 y = 471 20 z = n. 127,5
655	Pullinpuoli Lähteentie W <i>1000011995</i>	Kivikautinen asuinp. II/III Pk. 3612 07 ROVANIEMI x = 7379 18 y = 444 53 z = n. 92
656	Jaatila Jaatilanvaara Aatunsilja 1 <i>1000012041</i>	Kivikautinen asuinpaikka II Pk. 2633 08 JAATILA x = 7351 40 y = 2562 28 z = n. 75
657	Jaatila Jaatilanvaara Aatunsilja 2 <i>1000012042</i>	Pyyntikuoppia II Pk. 2633 08 JAATILA x = 7351 20 y = 2562 40 z = n. 84
658	Jaatila Jaatilanvaara Aatunsilja 3 <i>1000012040</i>	Pyyntikuoppia II Kivikautinen asuinpaikka? II Pk. 2633 08 JAATILA x = 7351 70 y = 2562 80 z = n. 85
659	Korkalo Jokkavaara Ollila <i>1000012007</i>	Kivikautinen asuinpaikka? II Pk. 3612 10 OIKARAINEN x = 7373 48 y = 457 75 z = n. 110
660	Korkalo Syväsenvaara <i>1000011981</i>	Kvartsilouhoksia II

Pk. 3612 08 SAARENKYLÄ  
 x = 7383 40/35  
 y = 446 93/85  
 z = n. 162,5

661 Korkalo Häkinvaara  
 1000011980

Kvartsilouhoksia? II  
 Pk. 3612 08 SAARENKYLÄ  
 x = 7382 40  
 y = 449 75  
 z = n. 175

662 Ounasjoki Marraskoski  
 Kotipiha

Kivikautinen löytöpaikka II  
 Pk. 2643 08+3621 05  
 MARRASKOSKI  
 x = 7411 53  
 y = 562 33  
 z = n. 90

663 Ounasjoki Sinettä  
 Männikkö  
 1000011655

Kivikautinen asuinpaikka II  
 Pyyntikuoppia II  
 Pk. 2634 09 SINETTÄ  
 x = 7397 70/68  
 y = 563 70/65  
 z = n. 90-97/n. 102

664 Ounasjoki Sinettä  
 Taivaankaarenmukka  
 1000011654

Kivikautinen asuinpaikka II  
 Pyyntikuoppa? II  
 Pk. 2634 09 SINETTÄ  
 x = 7379 95  
 y = 563 55  
 z = n. 85-90

665 Muurola, Valajainen  
 Leistonjätkä  
 1000011990

Kivikautinen asuinpaikka II  
 Pk. 3612 04 NISKANPERÄ  
 x = 7371 40  
 y = 436 40  
 z = n. 84

666 Muurola, Valajainen  
 Kylmävaara W

Kivikautinen asuinpaikka? II  
 Pyyntikuoppia II  
 Pk. 3612 04 NISKANPERÄ  
 x = 7370 15, 2) x = 7370 32  
 y = 434 60, y = 434 47  
 z = 114,46 z = n. 100

1) 1000011932  
 2) 1000011933

1)

667 Leipee, Poutinginkangas  
 1000012068

Lapinraunio II  
 Pk. 2633 05 LEIVE  
 x = 7350 90  
 y = 2556 65  
 z = n. 80

668 Rovaniemi, Olkkajärvi  
 Pikku Huhtaniemi  
 1000011979

Pyyntikuoppia II  
 Pk. 3612 11 OLKKAJÄRVI  
 x = 7385 35  
 y = 457 18  
 z = n. 102

669	Oikarainen, Jokkavaara Tuominiemi <i>1000012006</i>	Kivikautinen asuinpaikka II Pk. 3612 10 OIKARAINEN x = 7373 62 y = 458 00 z = n. 96,5
670	Ylinampa, Ahvenoja	Ihmiskasvoisen puuseidan löytöpaikka III Pk. 3623 05 TULKASELKÄ x = 7410 50 - 7412 00 y = 470 50 - 90 z = n. 175
671	Sonka, Nuoralampi 1 <i>1000011650</i>	Kivikautinen asuinpaikka II Raudanvalmistuspaikka II Pk. 2634 06 SONKA x = 7396 78 y = 552 68 z = n. 107,5
672	Sonka, Nuoralampi 2 <i>1000011649</i>	Kivikautinen asuinpaikka II Pk. 2634 06 SONKA x = 7396 10 - 30 (15) y = 552 35 - 50 (48) z = n. 110
673	Sonka, Nuoralampi 3 <i>1000011648</i>	Suorakaiteen muotoinen liesi II Pk. 2634 06 SONKA x = 7396 78 y = 552 13 z = n. 115
674	Niesi, Hirvasselkä <i>1000011620</i> Poikajärven palisk. erotusaita	Tupasija II Pk. 3622 10A - x = 7434 40 y = 459 80 z = n. 233
675	Niesi, Hirvasselkä Ahmakuru <i>1000012074</i>	Erotusaita? II Pk. - (Roi hoitoalue, 11,lehti) x = 7437 30 y = 461 20 z = n. 240
676	Sonka, Palojärvi Pölkkyvaara <i>1000011646</i>	Pyyntikuoppa II Pk. 2634 06 SONKA x = 7391 42 y = 550 28 z = n. 143
677	Sonka, Palojärvi Unhola <i>1000011647</i>	Kivikautinen asuinpaikka? II Pk. 2634 06 SONKA

$x = 7390\ 65$  $y = 550\ 85$  $z = n. 127$ 

678

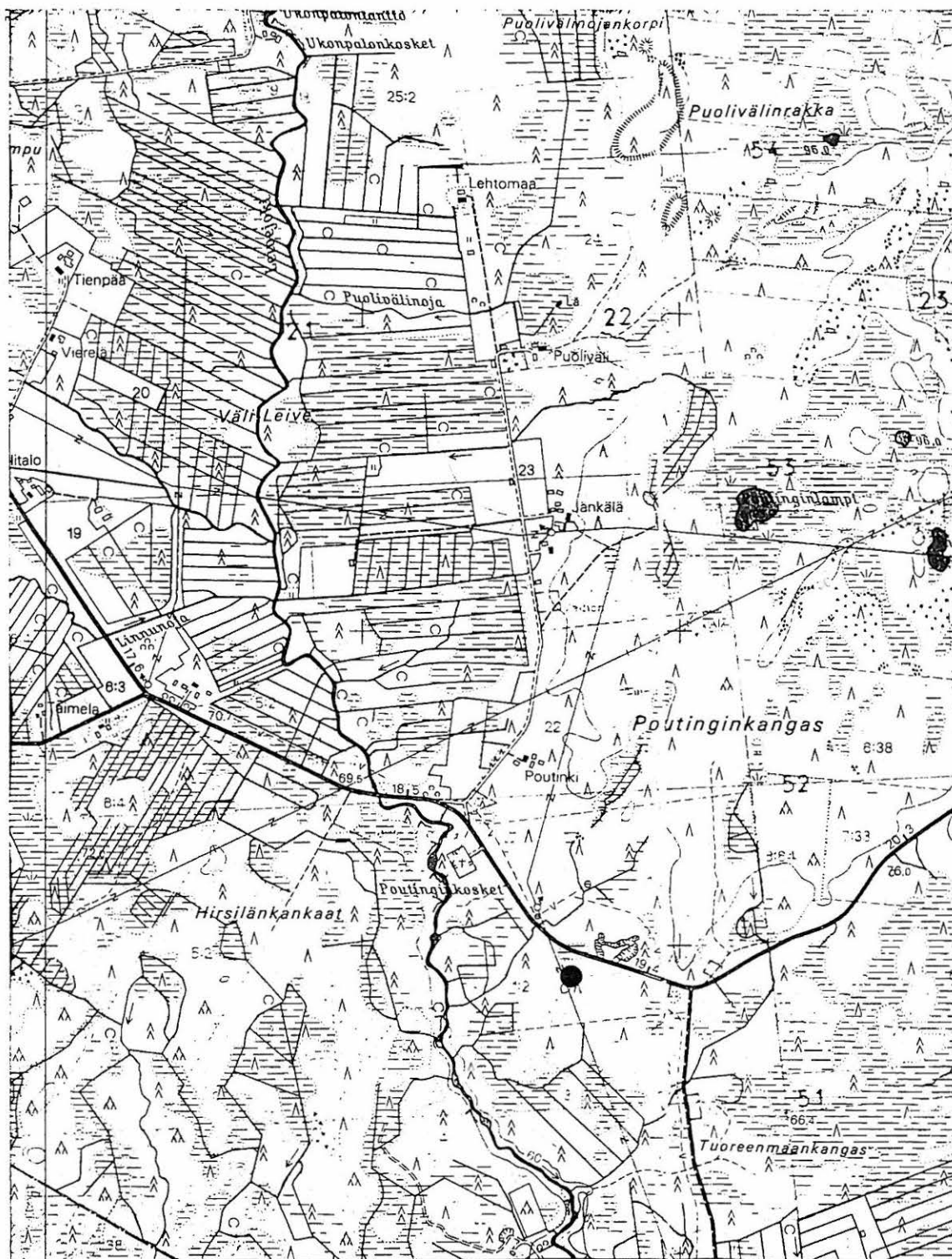
Marrasjärvi, Pirunlampi

Kalapatsas II

Pk. 2643 05 + 2643 08

MARRASKOSKI

 $x = 7415\ 65$  $y = 555\ 85$  $z = n. 120$



7352

667

7350

2555      2556      2557

25° 15'      19m 00s      Jokeilaan

Nak = - 19°

2633 04      22

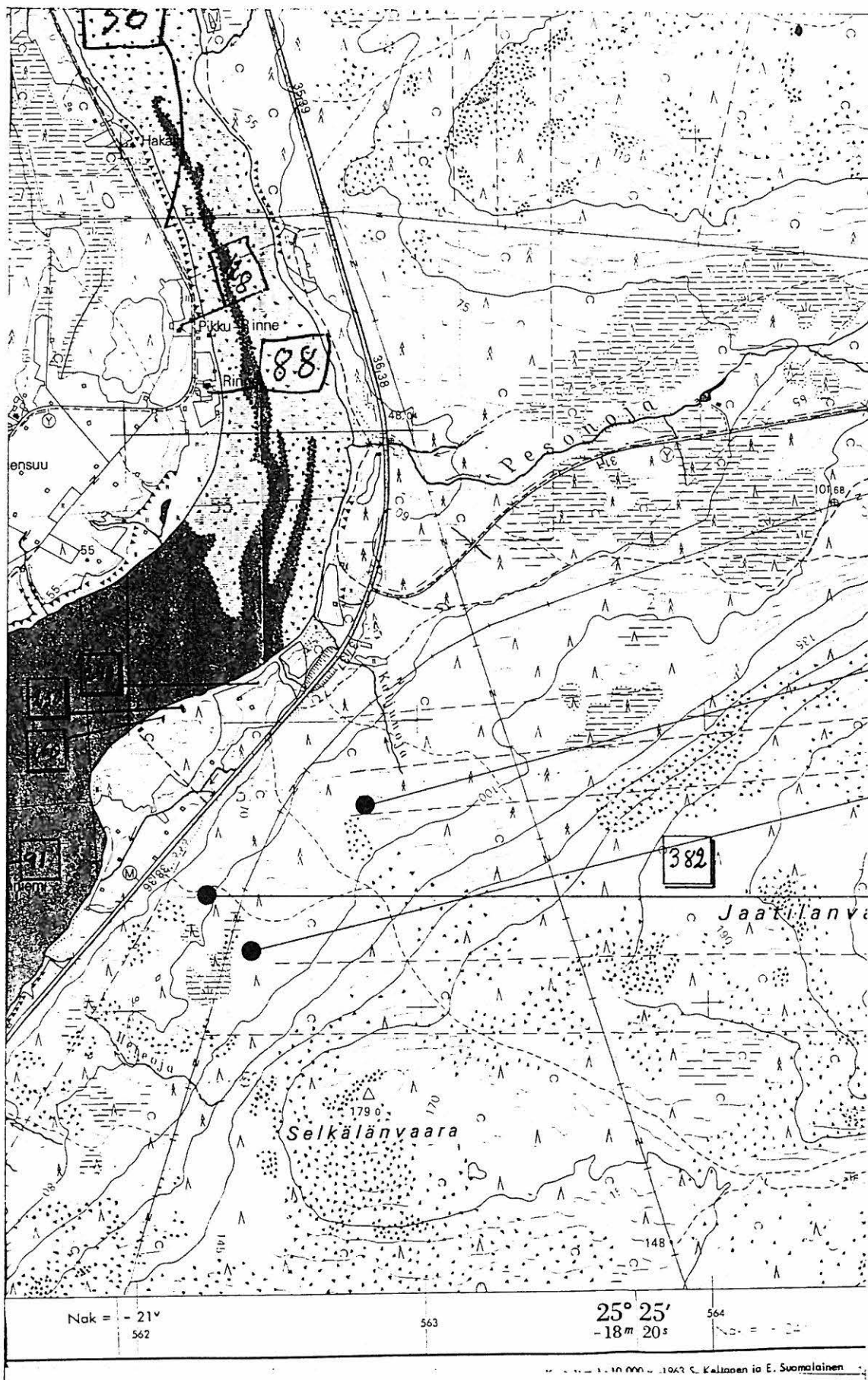
reinjärven merenpinnasta N 60-järjestelmän mukaan.      Kartortus 1 10 000 v. 1980-81 M. Parkinen (AB ). M.



Peruskartta 2633 05 LEIVE

ROVANIEMI

656 657 658



7354

658

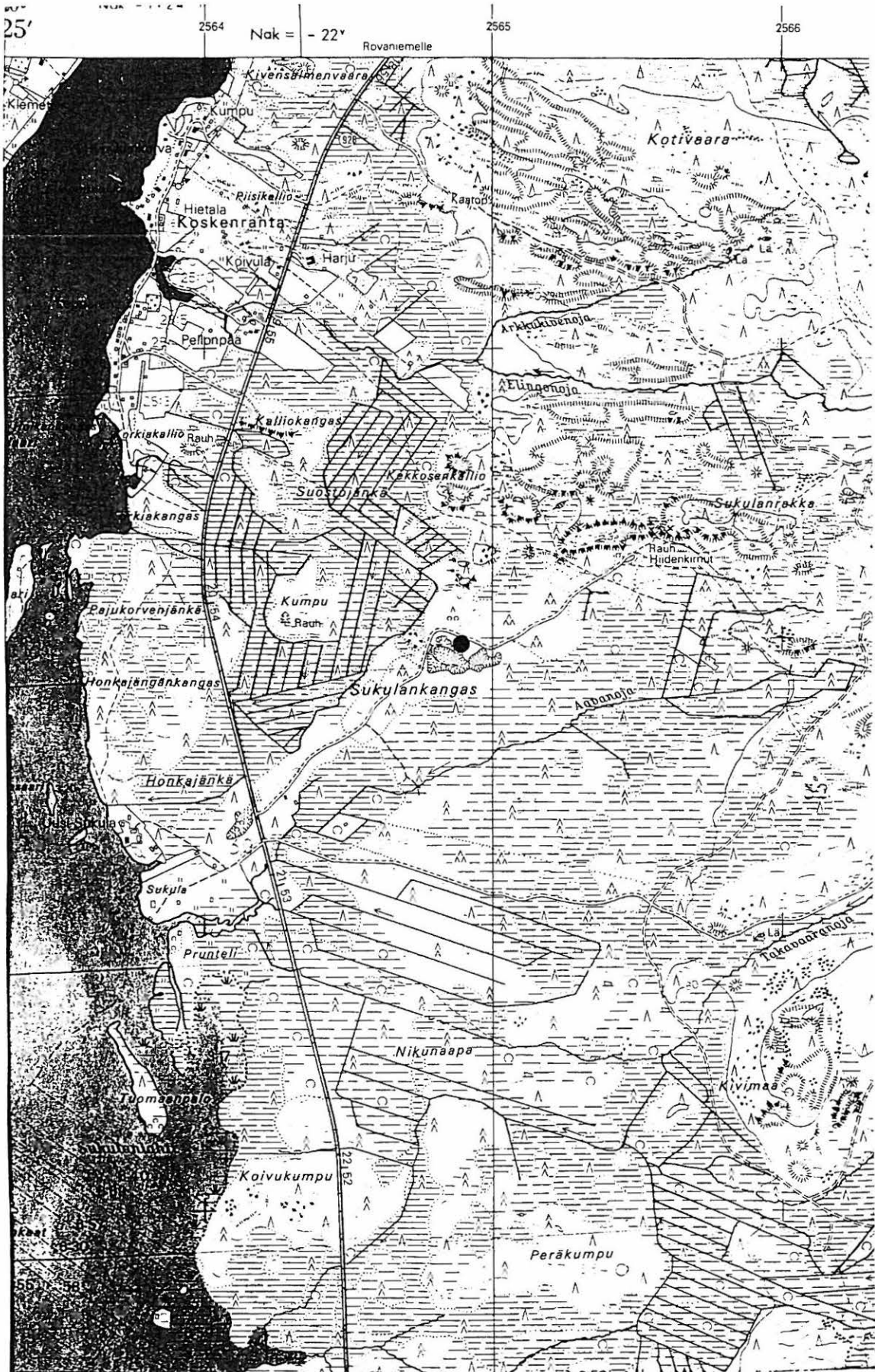
7352

657

656

Peruskartta 2633 08 JAATILA





7370


634

ROVANIEMI

638

562

564



7366

638

7364

Peruskartta 2633 09 MUUROLA

ROVANIEMI 671, 672 ja 673

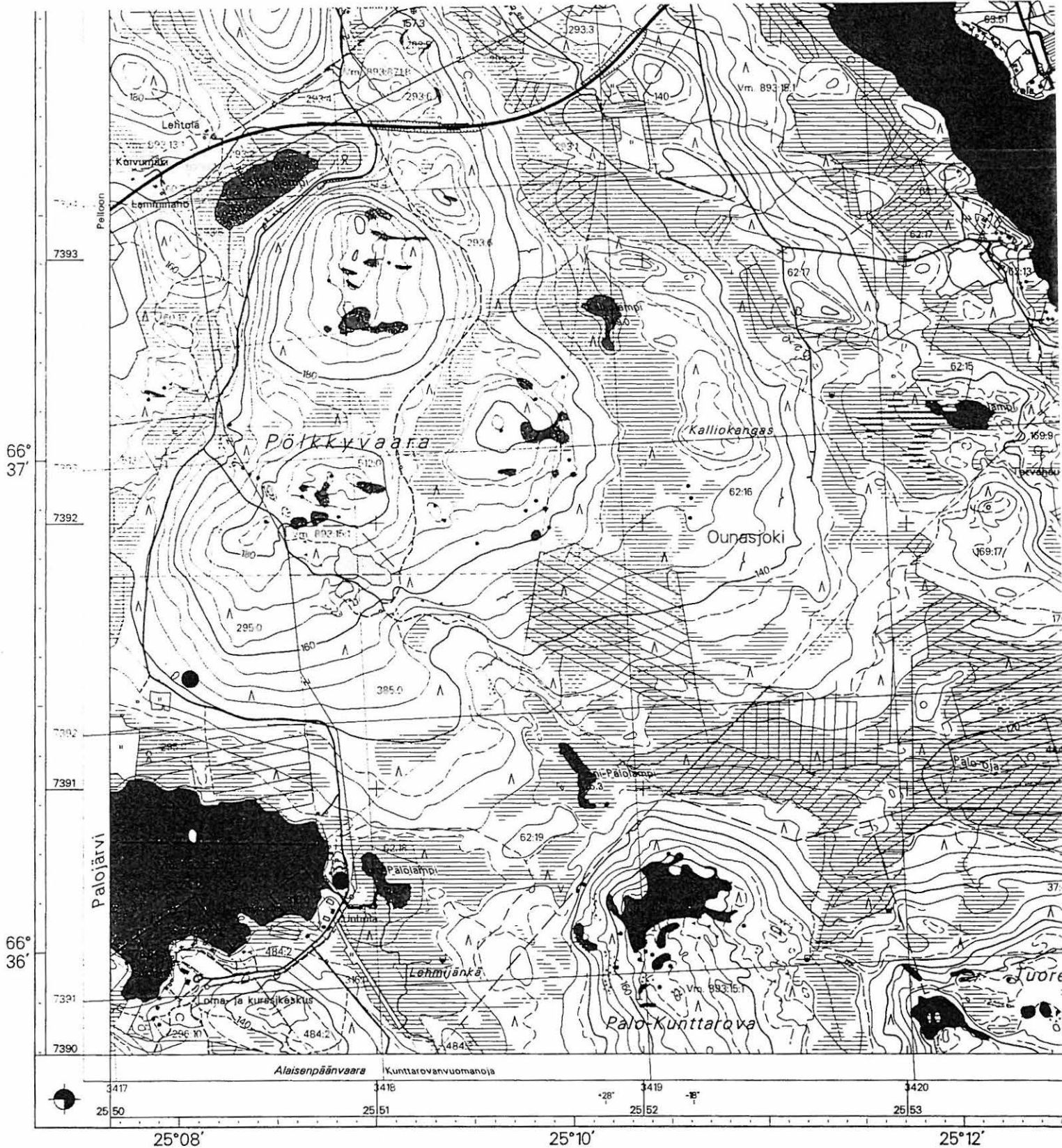
peruskarttaote 2634 06  
SONKA

553



ROVANIEMI 676 ja 677

peruskarttaote 2634 06 SONKA



Ilmakuvaus 1995  
Flygfotograferad 1995

Määstötäydennys 1996  
Terrängkomplettering 1996

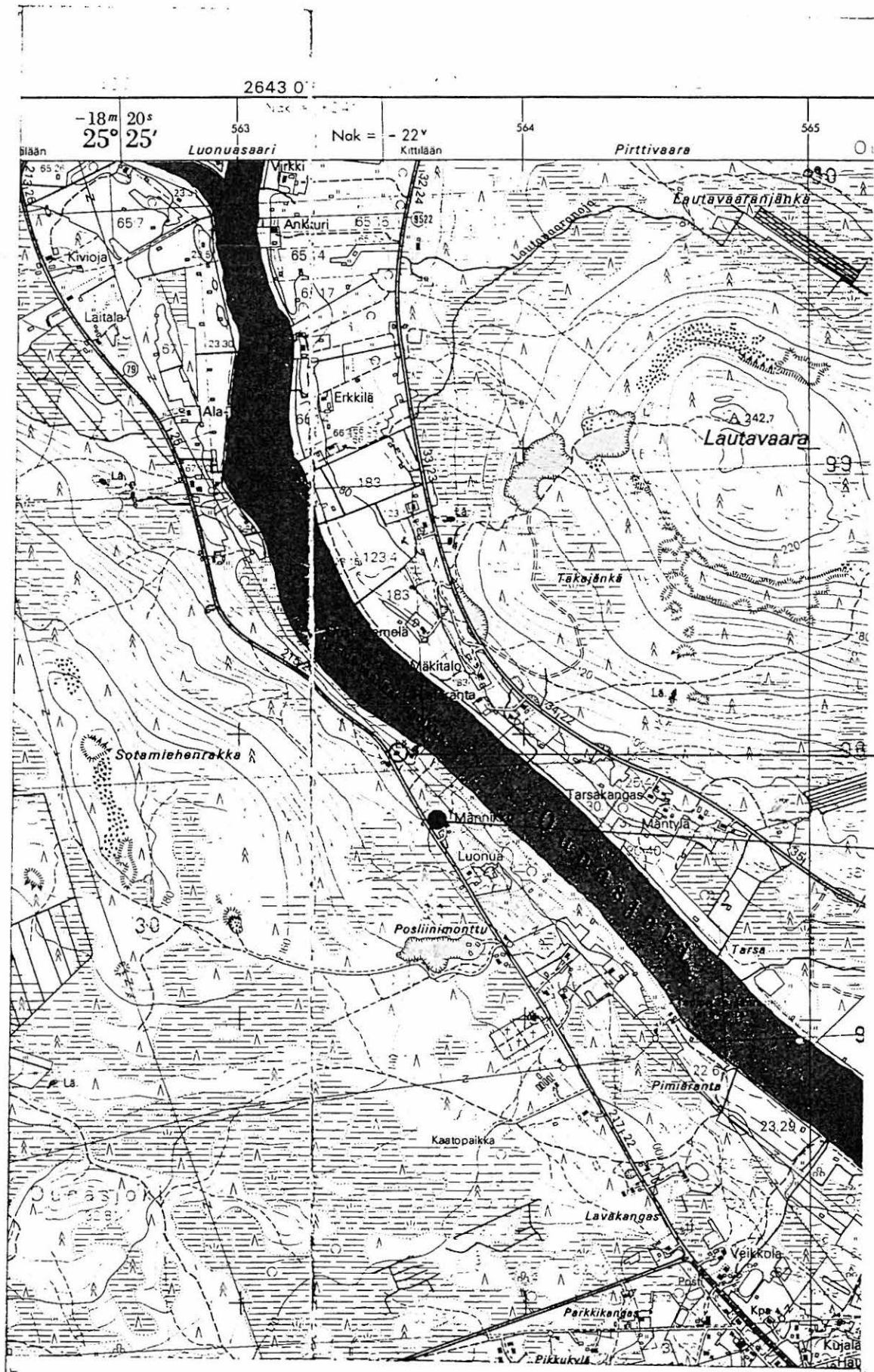
Aineisto on saatavana myös numeerisena.  
Data finns tillgängliga även i digital form.

Painopaikka Karttokeskus Oy, Helsinki, 1997  
Tryckt på Karttokeskus Oy, Helsingfors, 1997

Kartan koordinaatit ovat kartastokoordinaattijärjestelmän (KKJ) mukaisia. Muunnokset KKJ:n ja WGS84/EUREF89-järjestelmän (GPS) maantieteellisten koordinaattien välillä voidaan laskea seuraavilla kaavoilla, joissa Lat on pohjoisen leveys ja Lon itäinen pituus. Kaavat koskevat vain tätä lehteä.  
Koordinatit on kartan päällä kartaverkkojärjestelmän (KKS). Transformationen mellan de geografiska koordinaterna i KKS och i WGS84/EUREF89-systemet (GPS) utföres med bifogade formler. Lat anser latitud och Lon longitud. Formlerna gäller endast detta blad.

Lat(KKJ) = Lat(WGS84) - 0,027 (-51 m) Lon(KKJ) = Lon(WGS84) + 0,241 (178 m)

1000



7396

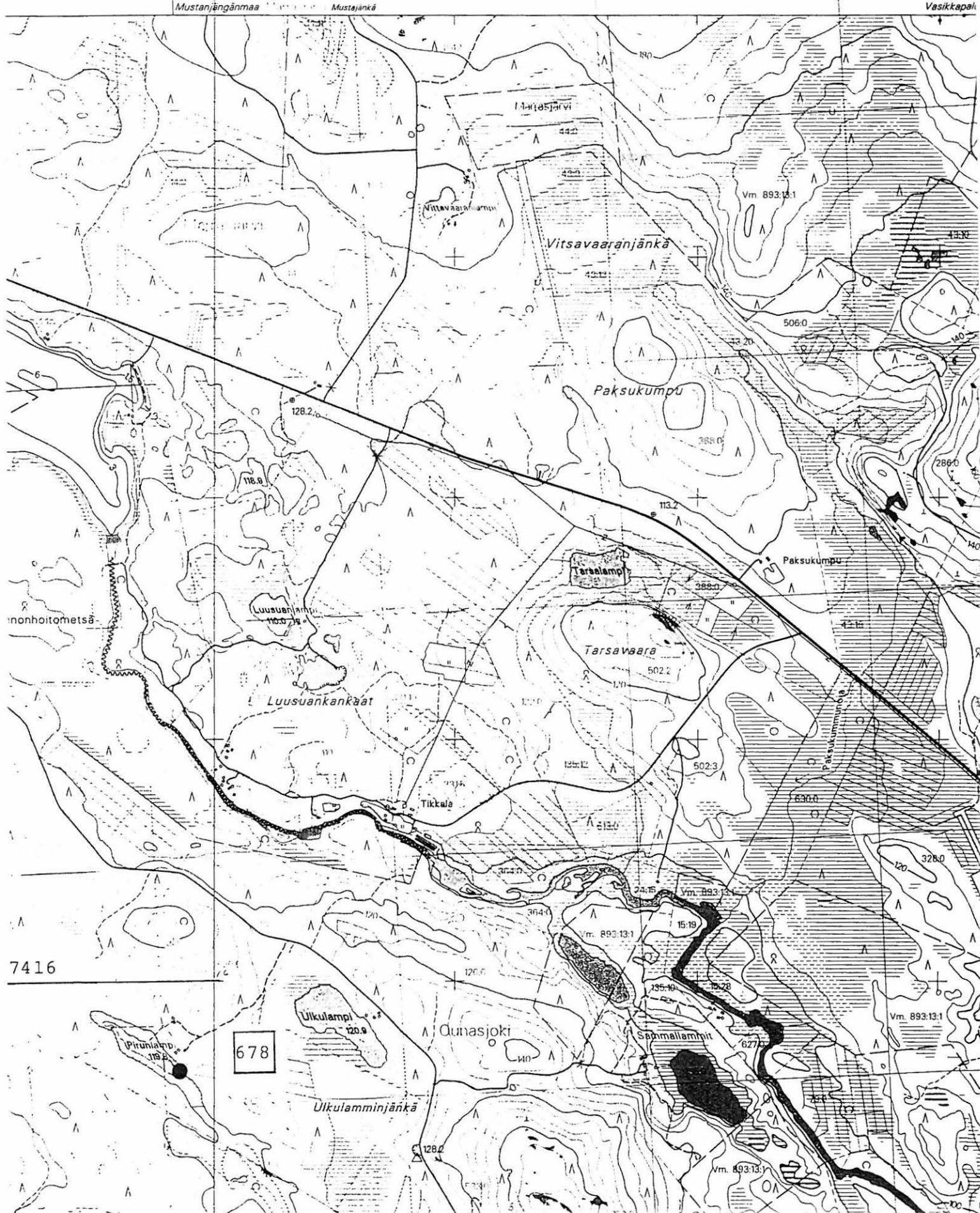
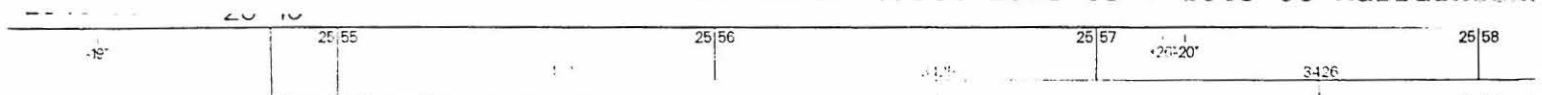
664

663

7394

Peruskartta 2634 09 SINETTÄ

Peruskarttaote 2643 05 + 2643 08 Marraskoski



7416

678

nonhoitometsä

Vasikkapää

Mustanjängänmaa

Mustajänkä

Mattolajärvi

Nittavaaranjärvi

Vitsavaaranjätkä

Paksukumpu

Luusuanjärvi

Luusuankankaat

Tarsalampi

Tarsavaare

Tikkala

Uukulampi

Ounasjoki

Uukulamminjätkä

Sahmälämmit

Vm. 893:13:1

Vm. 893:13:1

Vm. 893:13:1

Vm. 893:13:1

Vm. 893:13:1

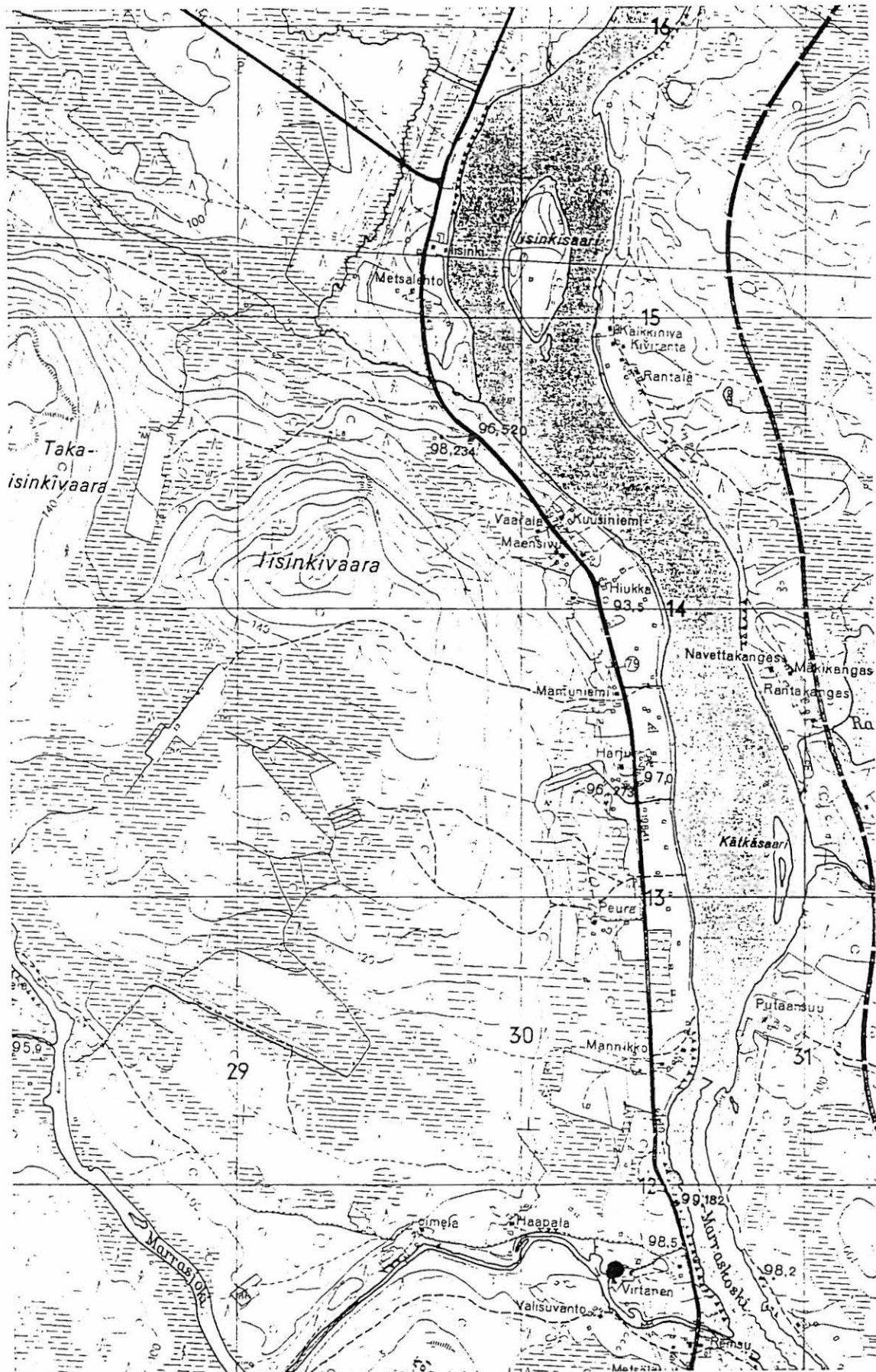
Vm. 893:13:1

Vm. 893:13:1

Vm. 893:13:1

Vm. 893:13:1

Vm. 893:13:1



7414

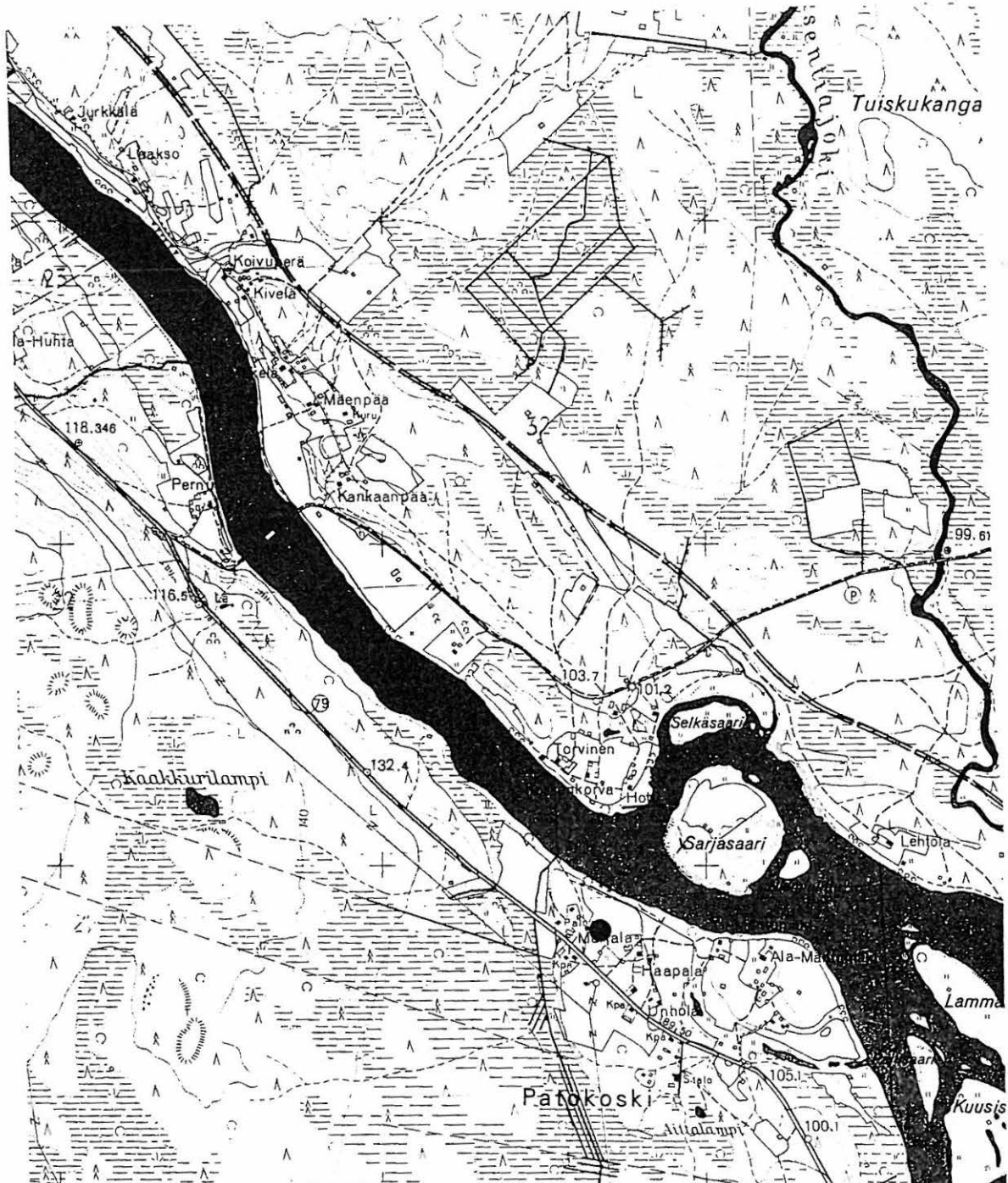
7412

662

Peruskartta 2643 08 + 3621 05 MARRASKOSKI

ROVANIEMI

616



7422

616

7420

25° 25'  
18m 20s  
562

Nak = 22°  
563

Rovaniemen  
564

artoitus Autograph A 8 - kajeella 1 : 10 000 Imatran Vaimo Oy ( A B ), ja Topografikunta ( C D ) Kuvaus v . 1960

Korkeudet metreinä merenpinnasta N<sub>43</sub>



leijapohjoinen  
Karttapohjoinen 24°  
Napapohjoinen

Neulapohjoinen  
Napapohjoinen  
Karttapohjoinen 77°

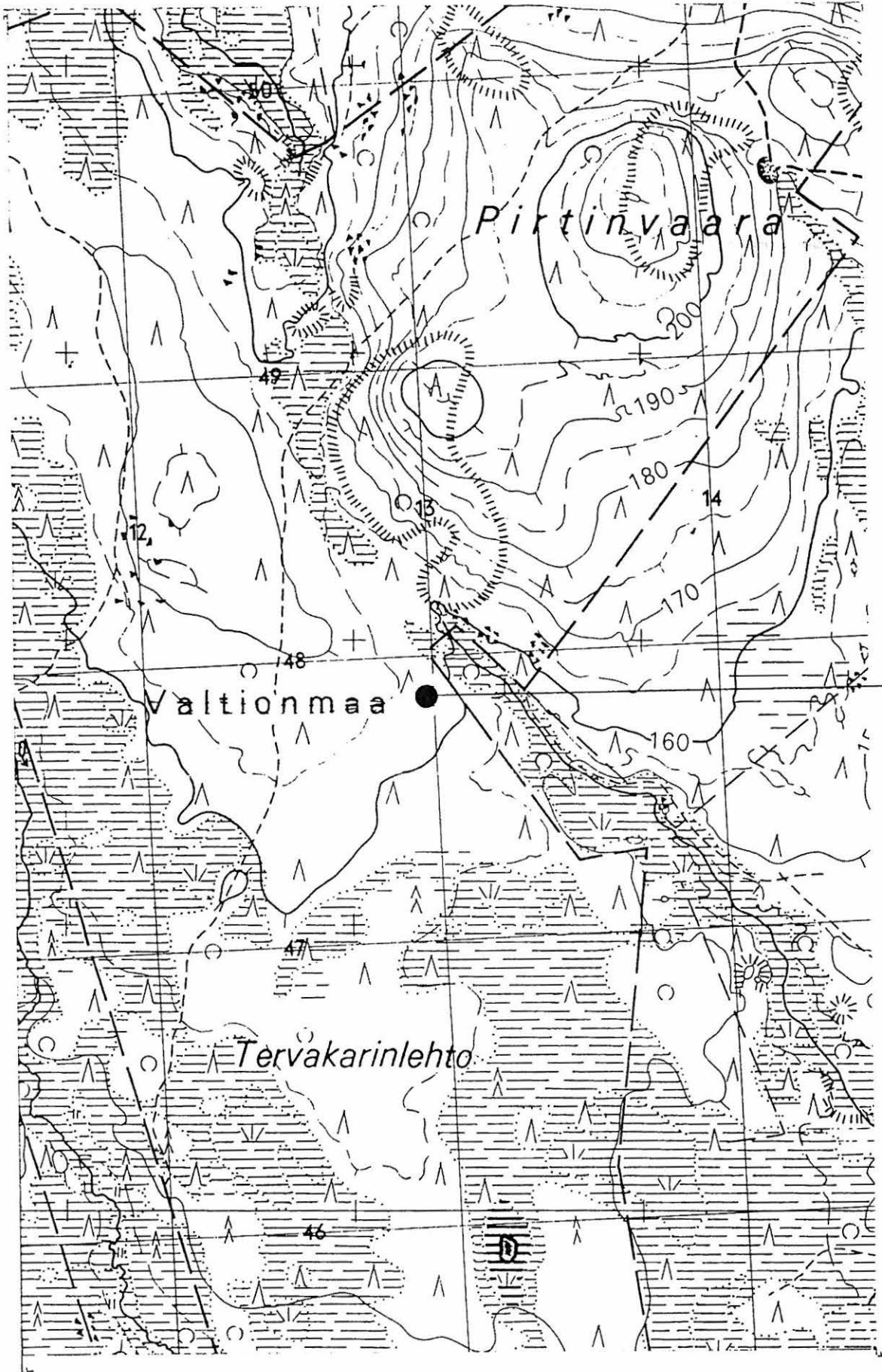
PERUSKARTTA 2643 09 + 3621 06 PATOKOSKI



ROVANIEMI

650

542



7448

650

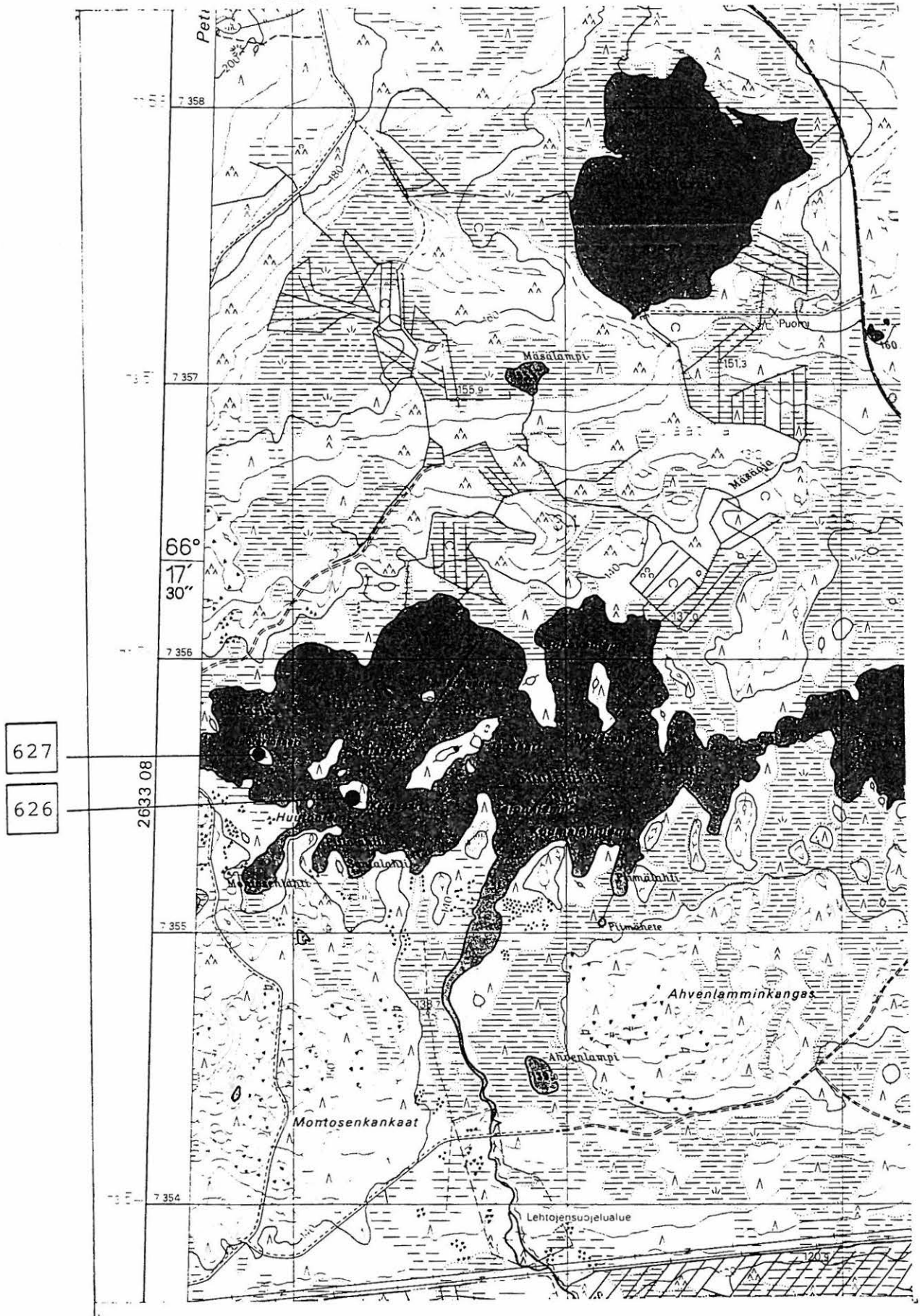
7446

ROVANIEMI

626 627

3433

3434



Peruskartta 3611 05 LAMURI

438



7376

615

7374

Peruskartta 3612 04 NISKANPERÄ

ROVANIEMI

635

665



7374

7372

665

635

7370

Nok = + 22°

25° 35'  
- 17' 40"

ROVANIEMI

647

666



647

666:2

666:1

© MAANMITTAUSHALLITUKSEN KARTOGRAFINEN OSASTO

Karttarunkona ortokartta 1:10 000, kuvaus v. 1973  
Alueella magneettisia häiriöitä

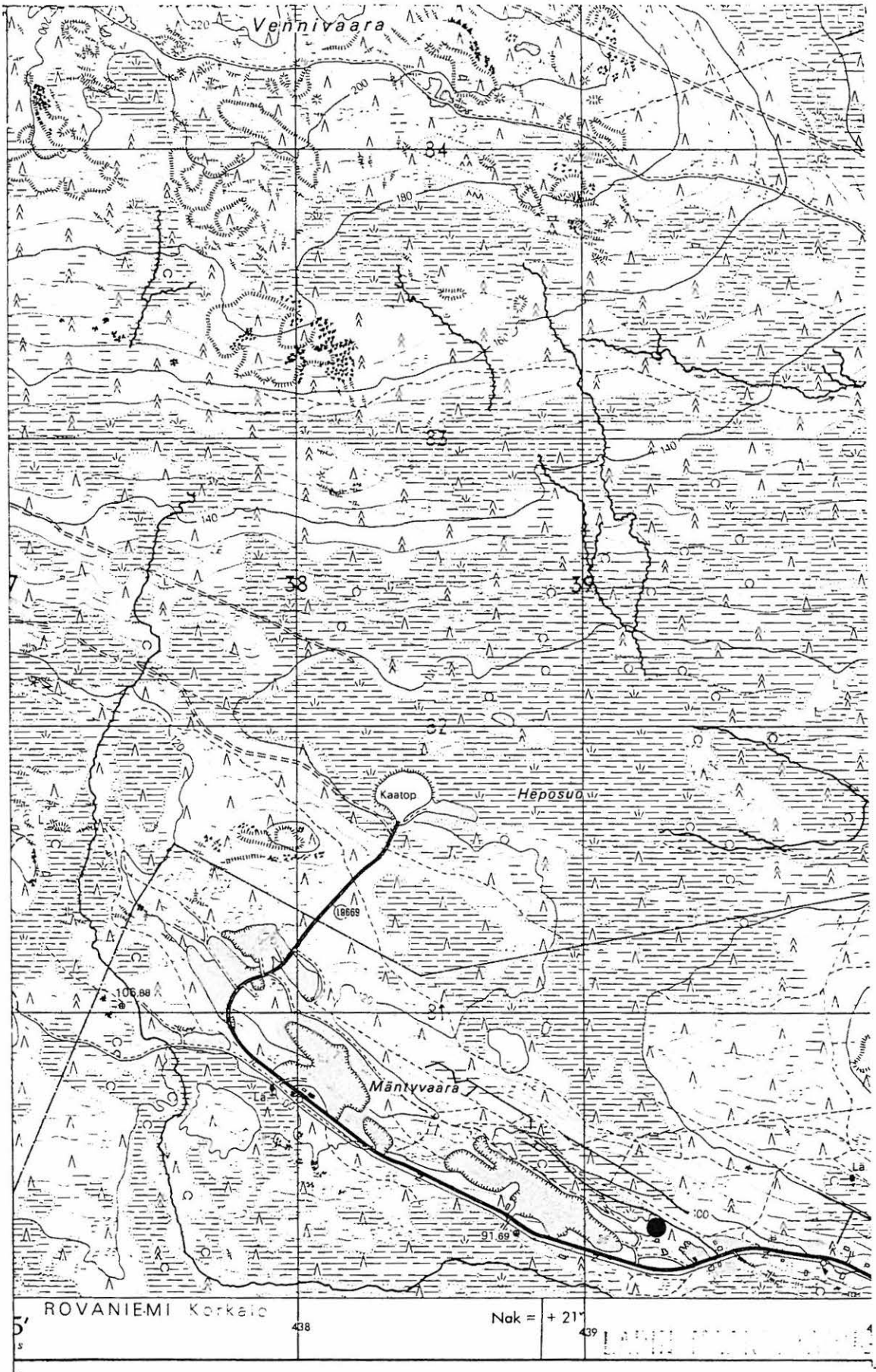
K:  
V:



Peruskartta 3612 04 NISKANPERÄ

ROVANIEMI

651



7384

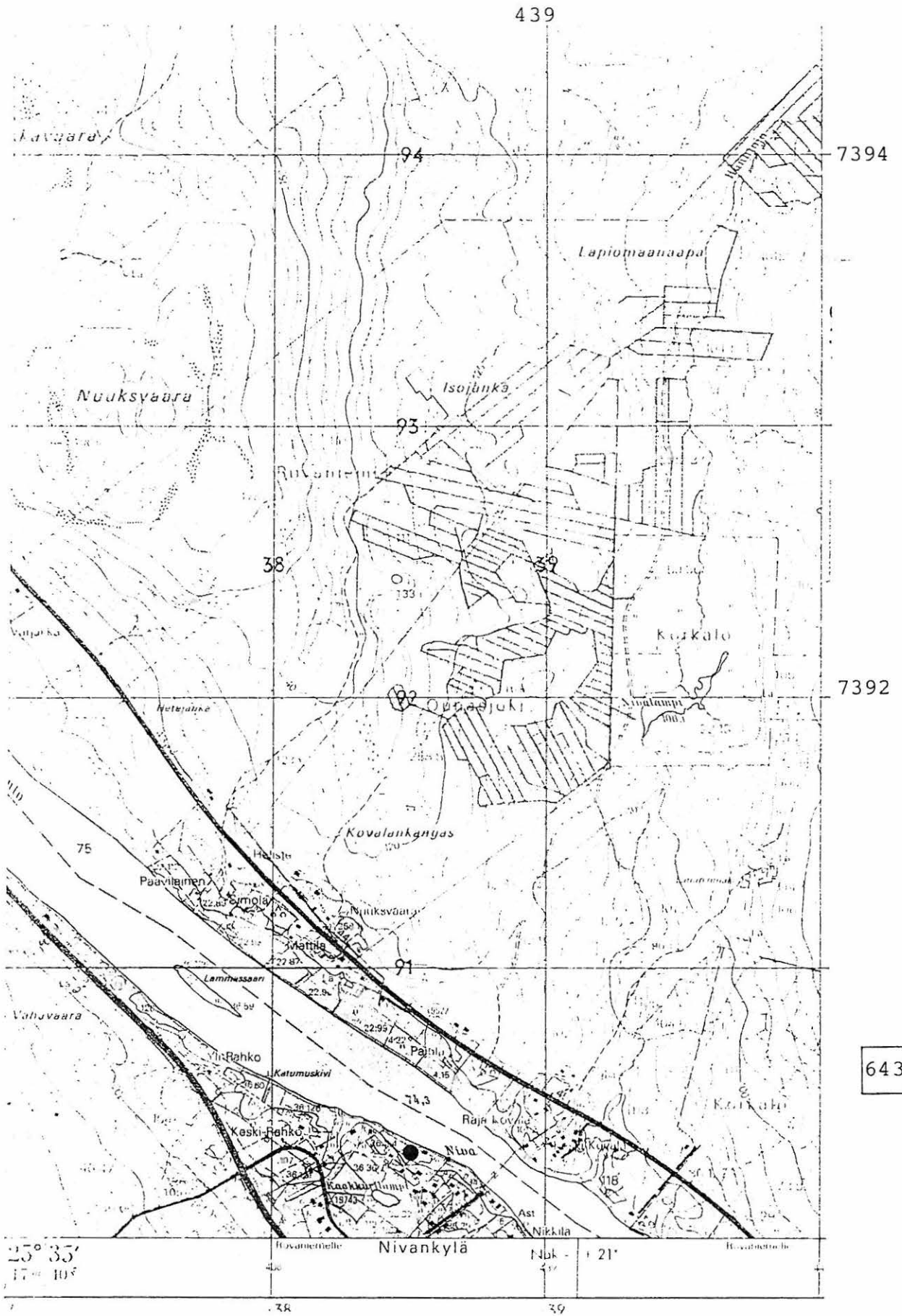
7382

651

7380

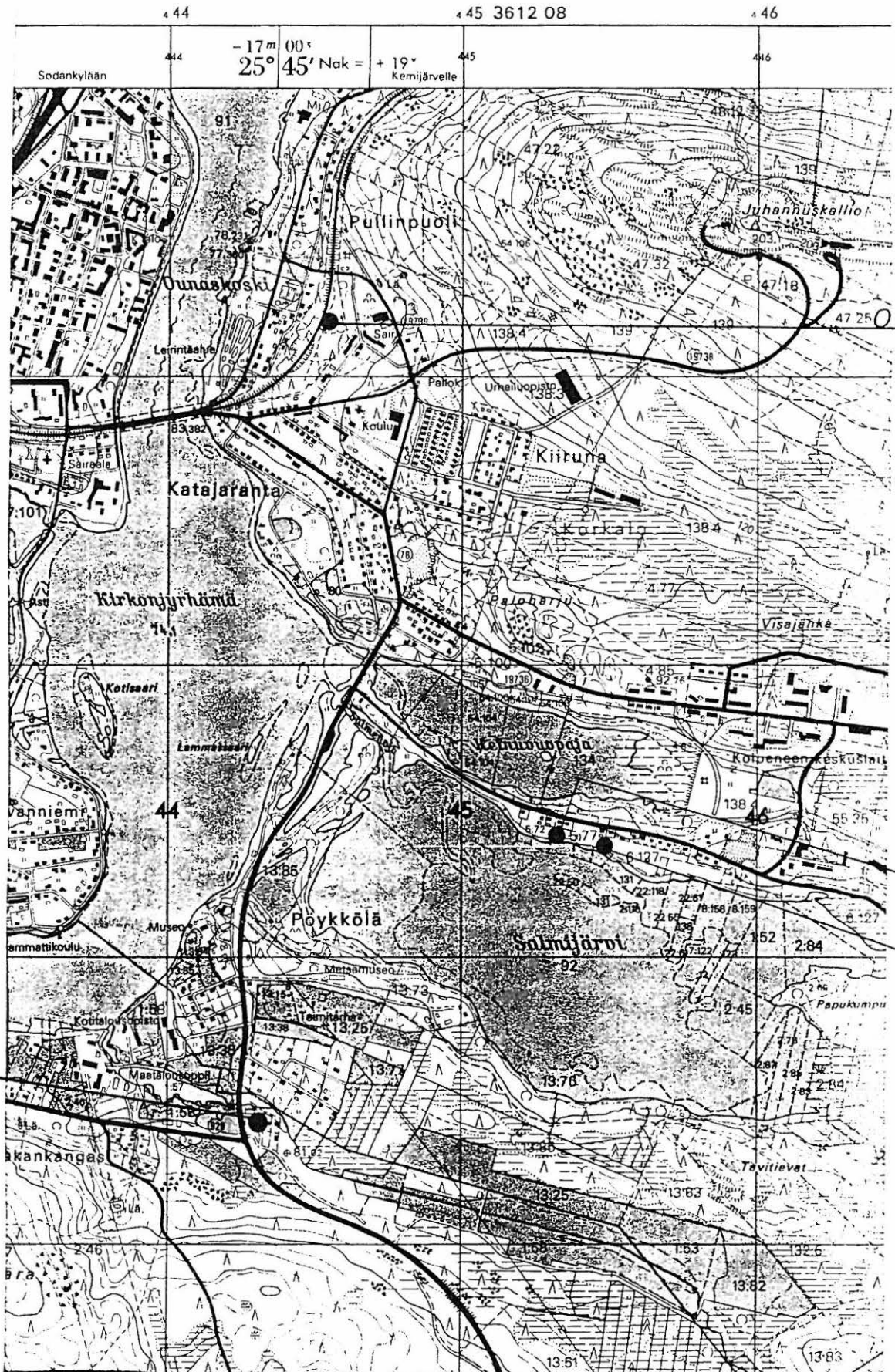
Peruskartta 3612 05 NIVANKYLÄ

ROVANIEMI 643



643

Peruskarttaote 3612 06 NUUKSVAARA (1978/1989), 1:20 000.



7380

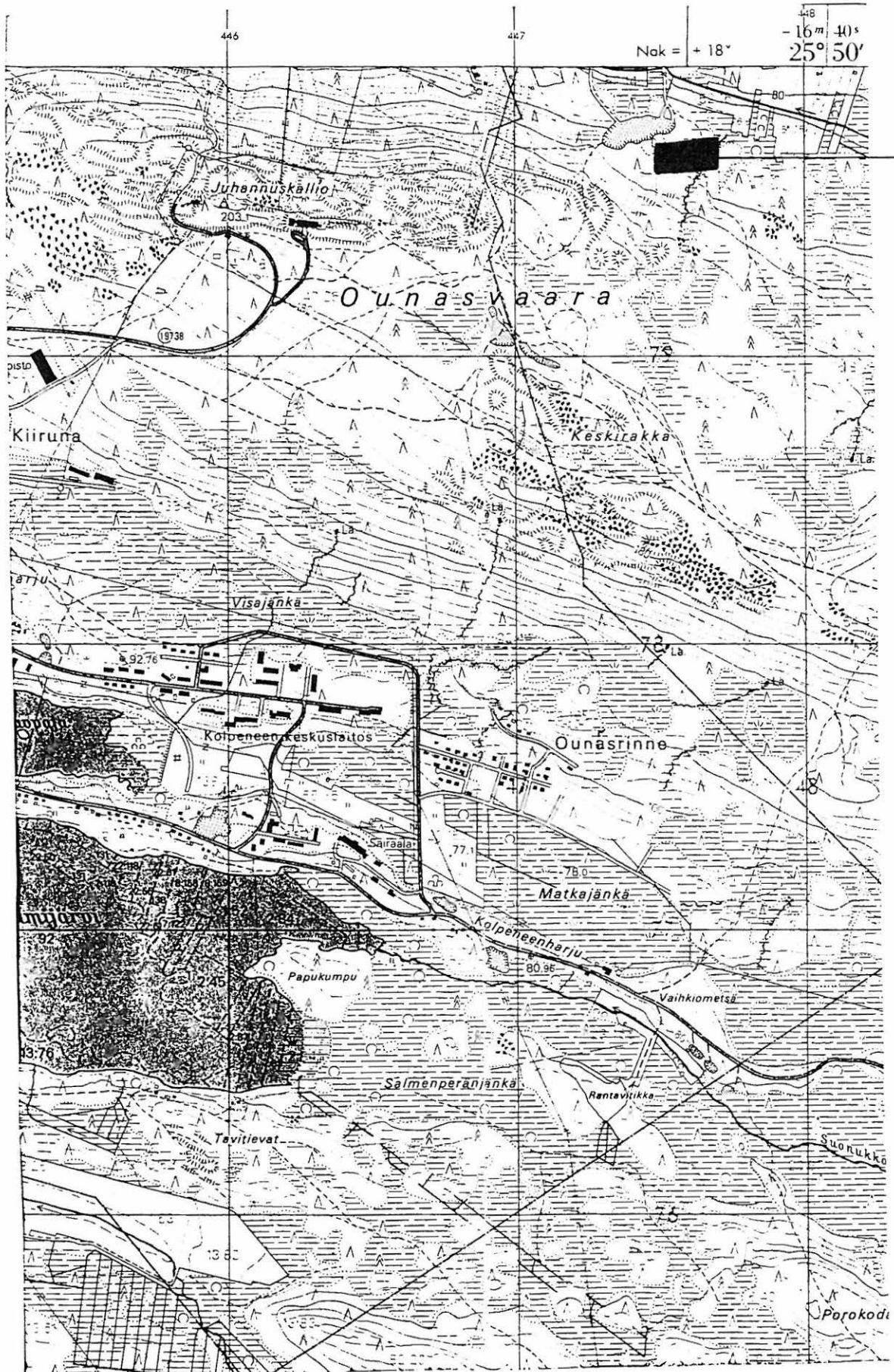
655

637

649

617



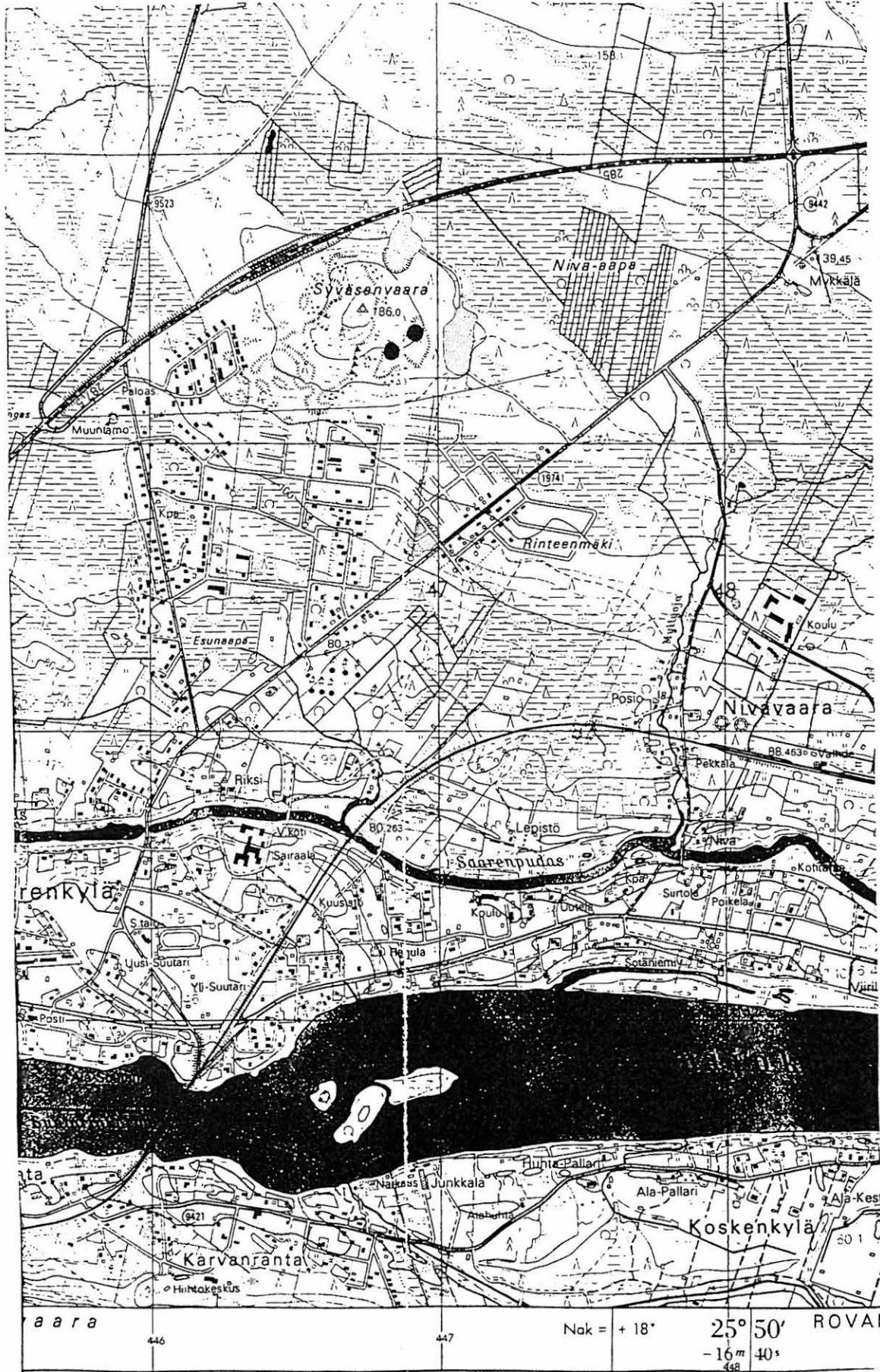


652

7378

7376

Peruskartta 3612 07 ROVANIEMI

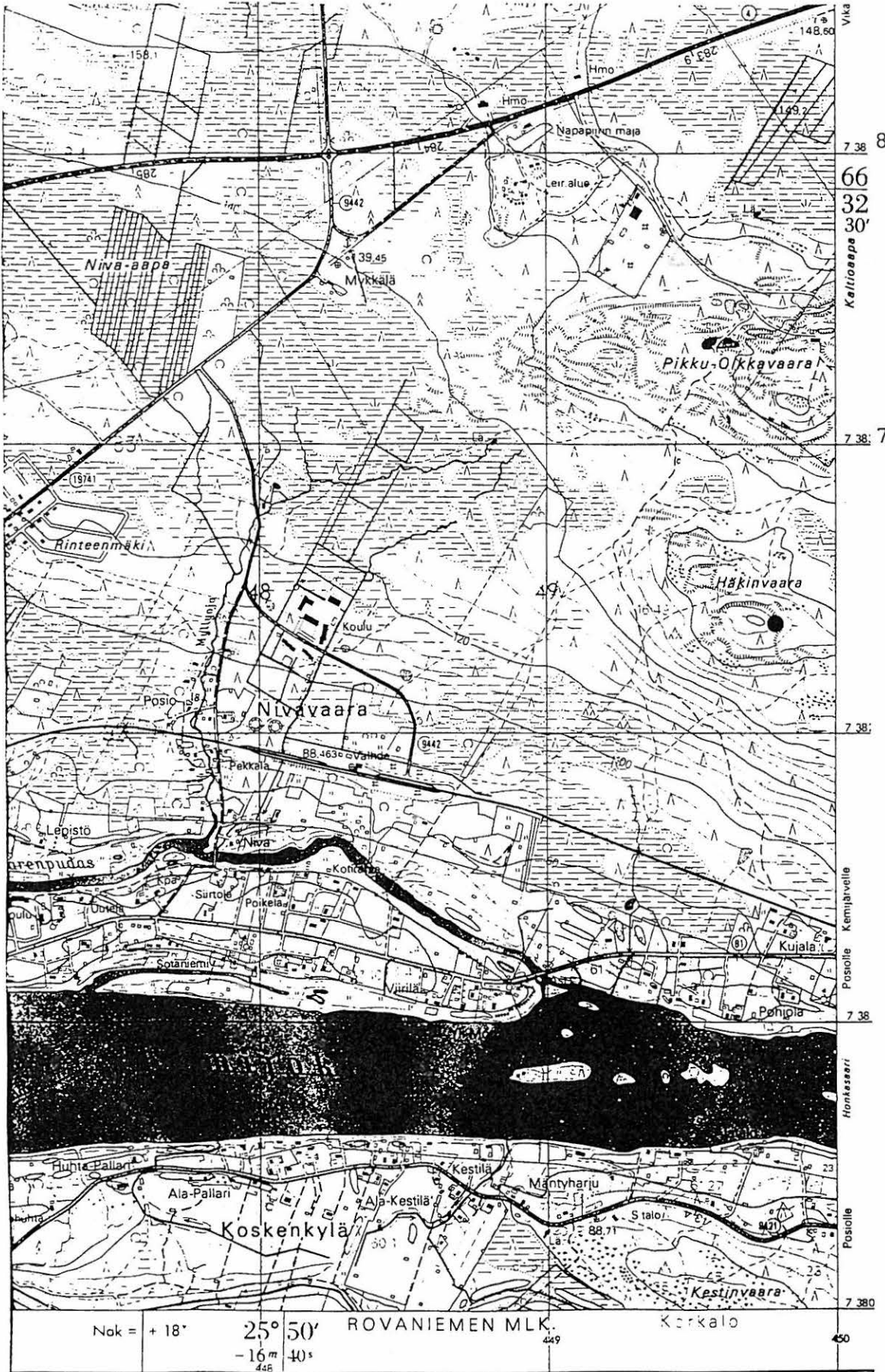


a  
b

660

7382

Pk. 3612 08 SAARENKYLÄ



661

Nok = + 18° 25' 50" - 16' 40"

ROVANIEMEN MLK

Korkalo

Pk. 3612 08 SAARENKYLÄ

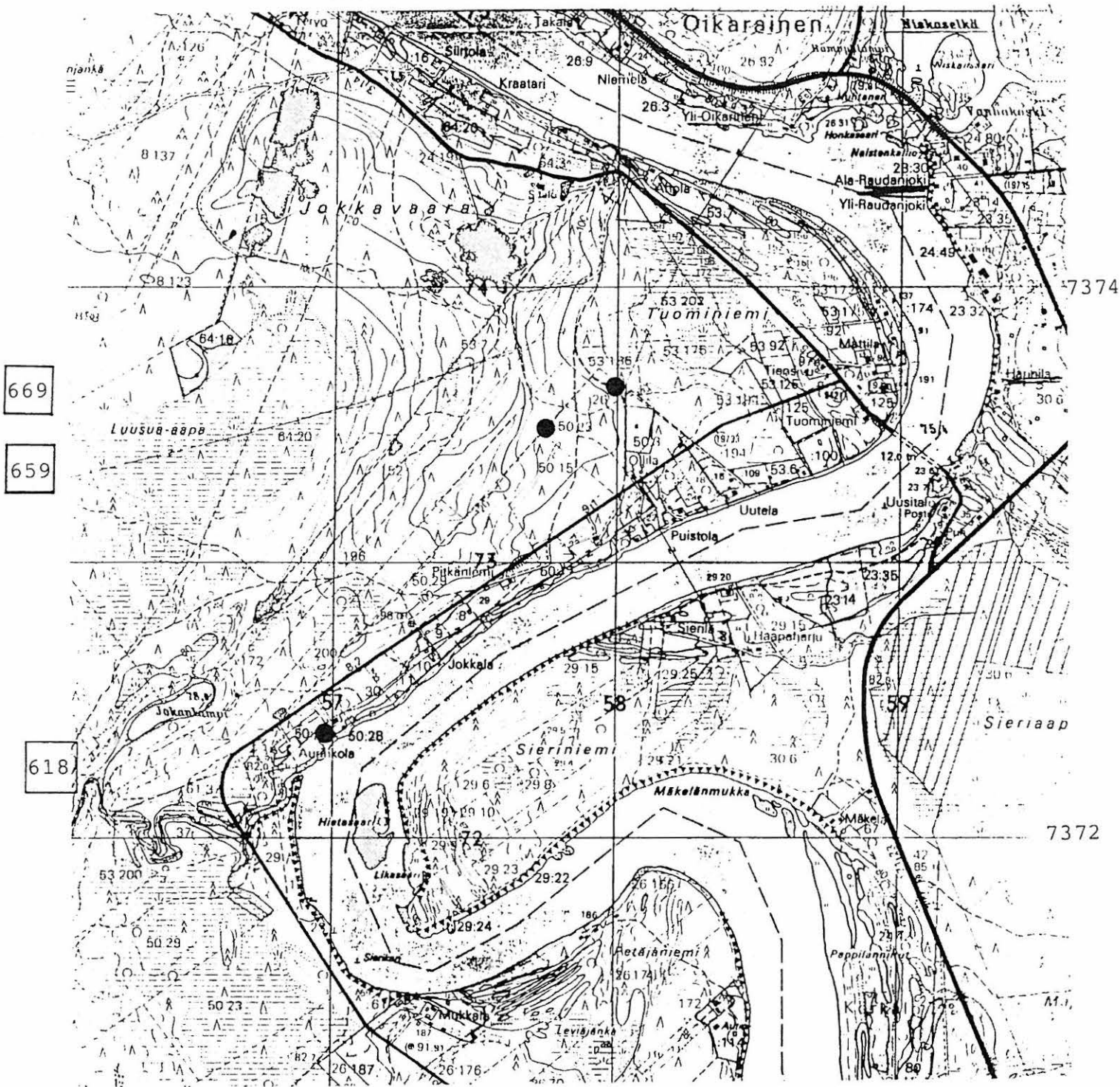
ROVANIEMI

618 659 669

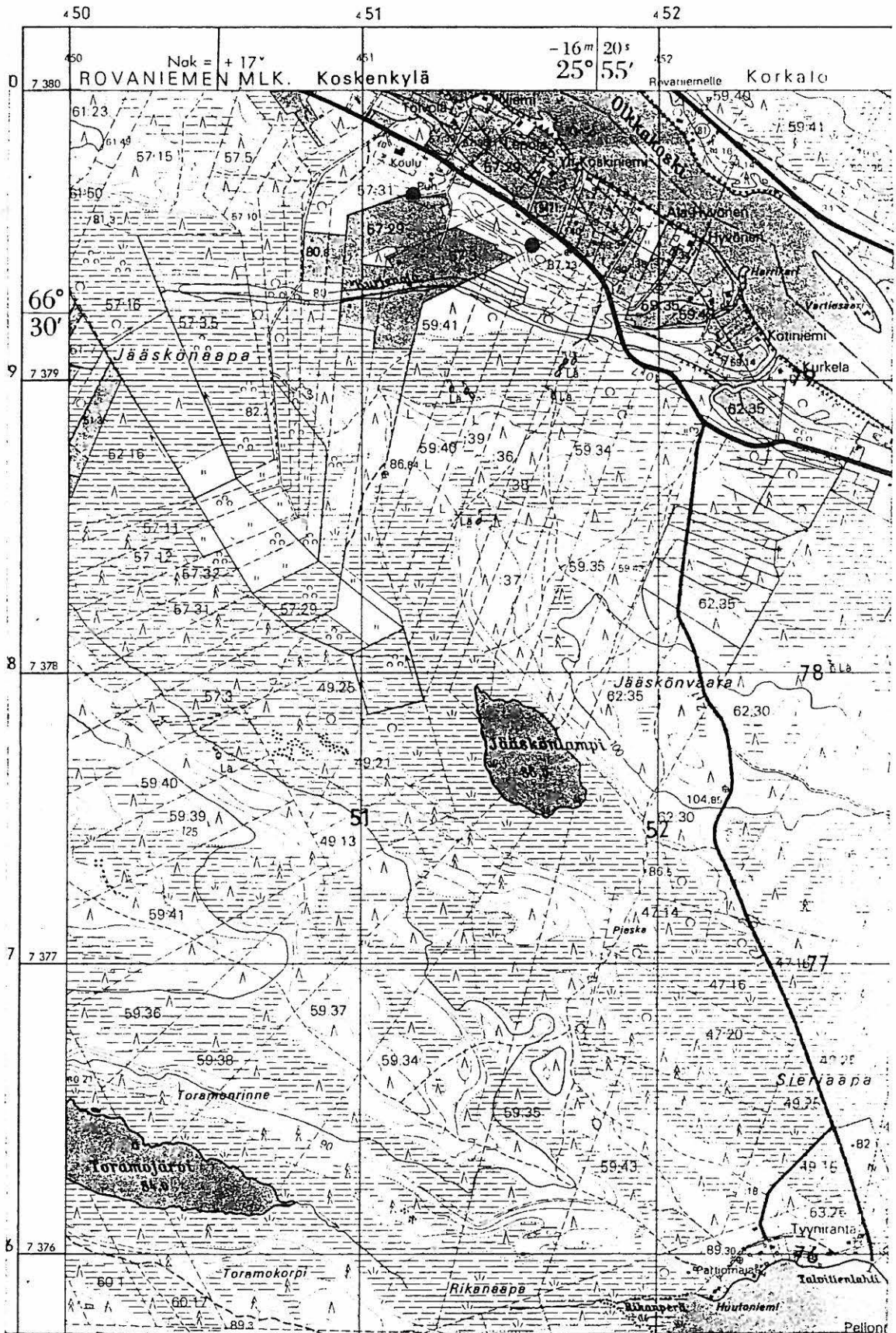
457

458

459



Peruskarttaote 3612 10 OIKARAINEN, 1:20 000. 1978



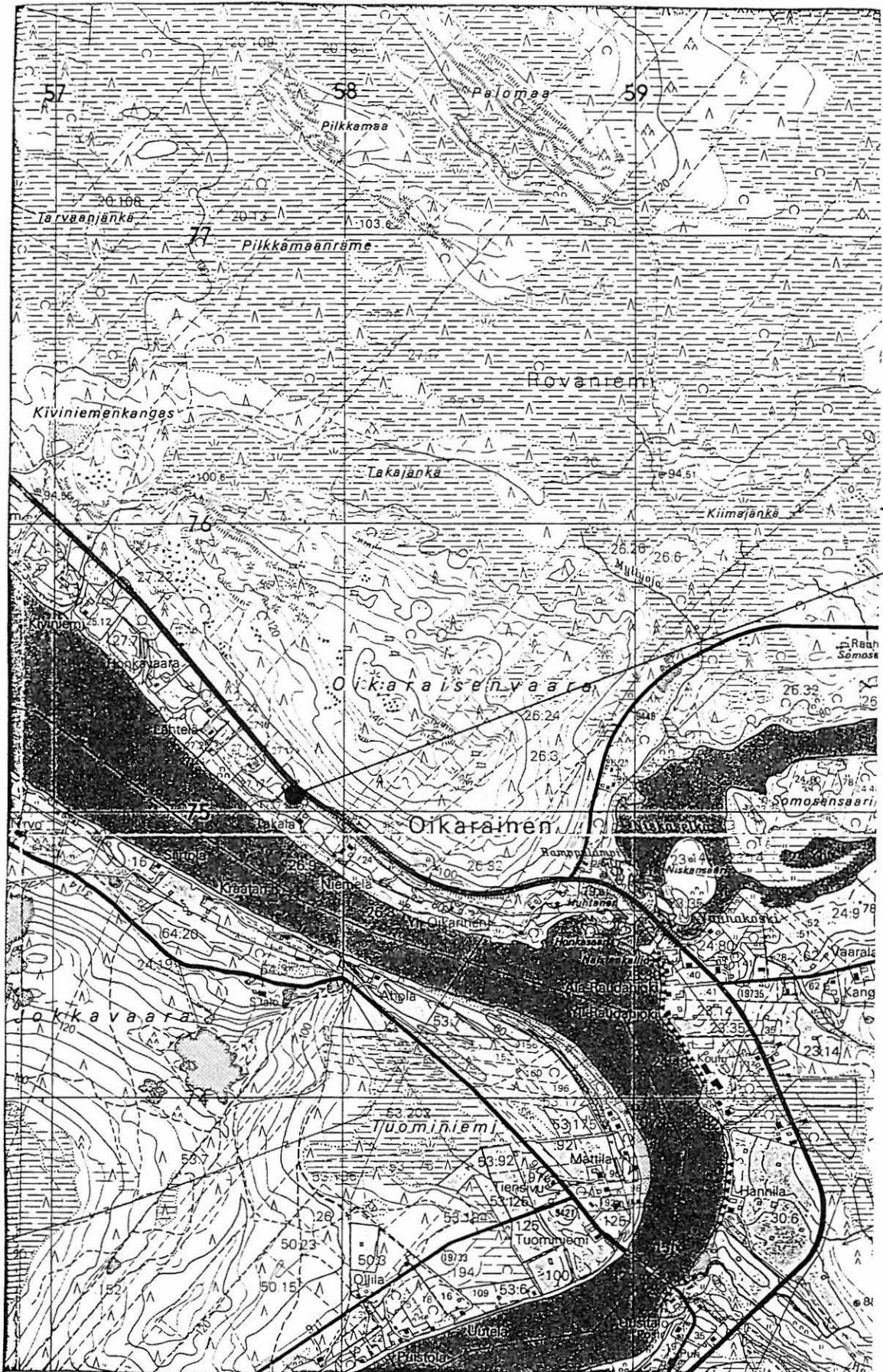
636

a

b

Pk. 3612 10 OIKARAINEN

458

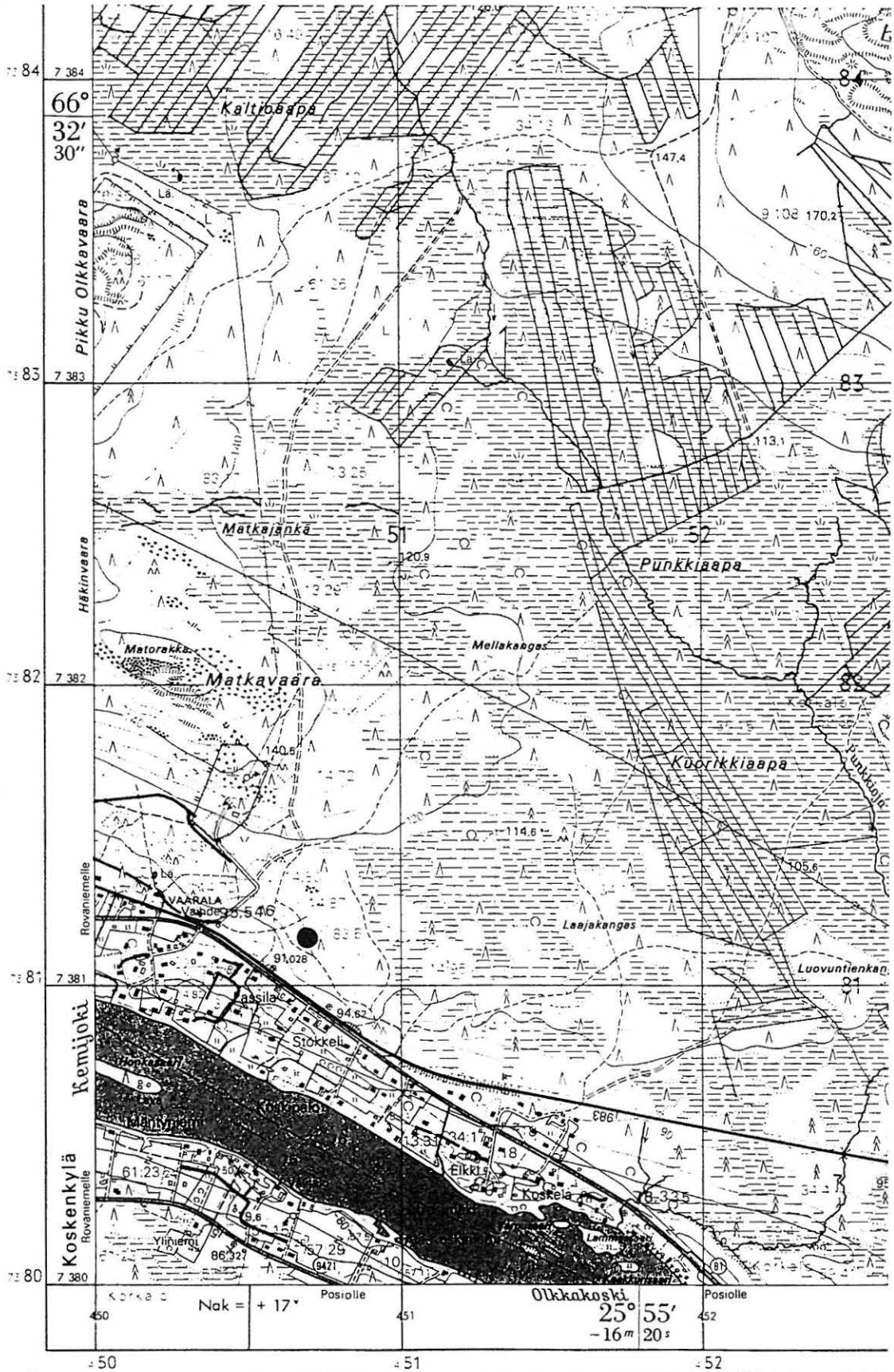


7376

645

7374

Peruskartta 3612 10 OIKARAINEN



612

© MAANMITTAUSHALLITUKSEN KARTOGRAFINEN OSASTO


Karttarunkona stereokartoitus Aviograph B 8- ja Autograph A 8- Ajantasainen rekisterikartta on saatavana läänin maanmittausk

ROVANIEMI

668

456

458



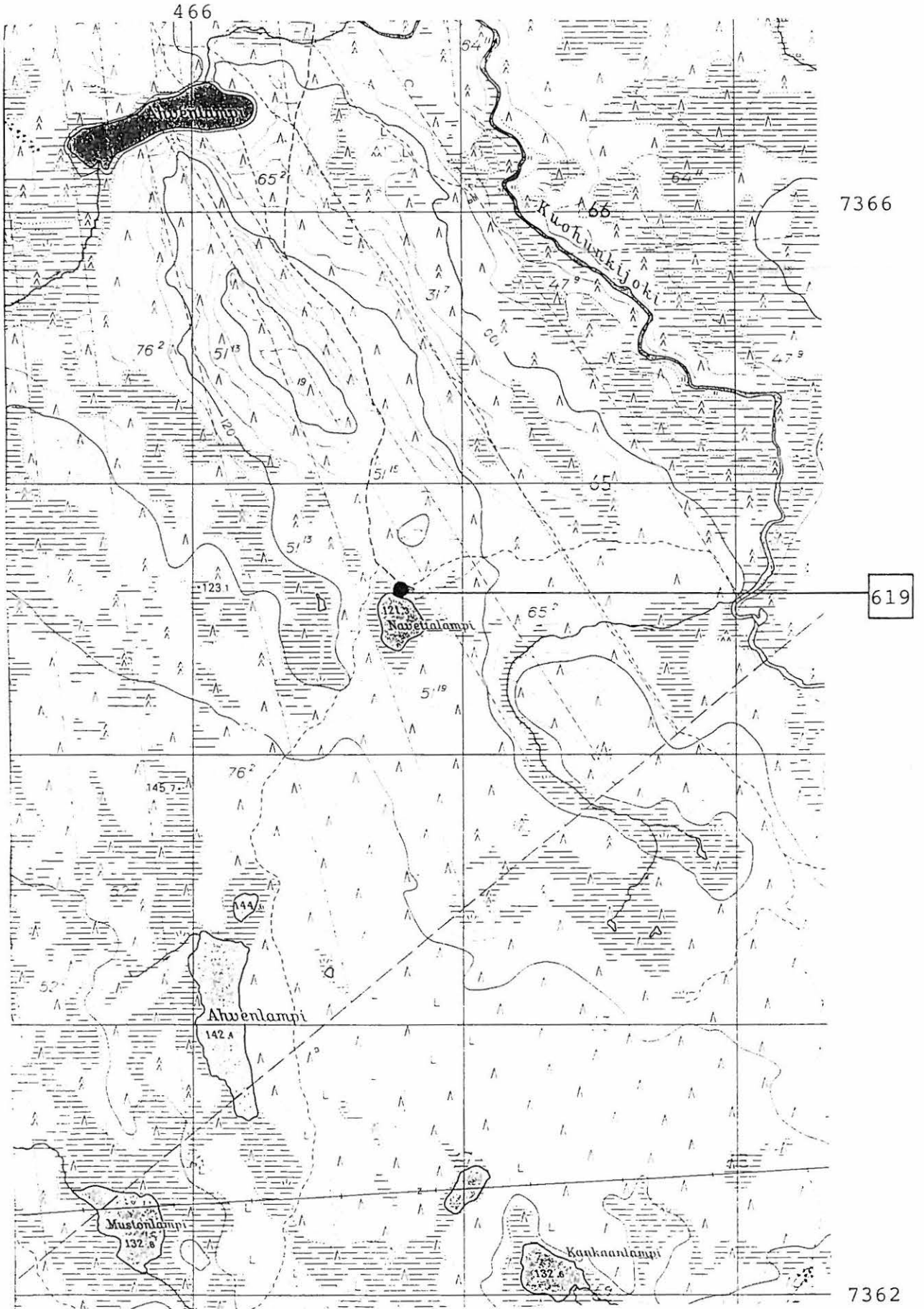
7386

668

7384

Peruskartta 3612 11 OLKKAJÄRVI





Peruskarttaote 3613 03 KAMPSA-AAPA. 1:20 000.

ROVANIEMI

620

621

622

623

624

7364

7362

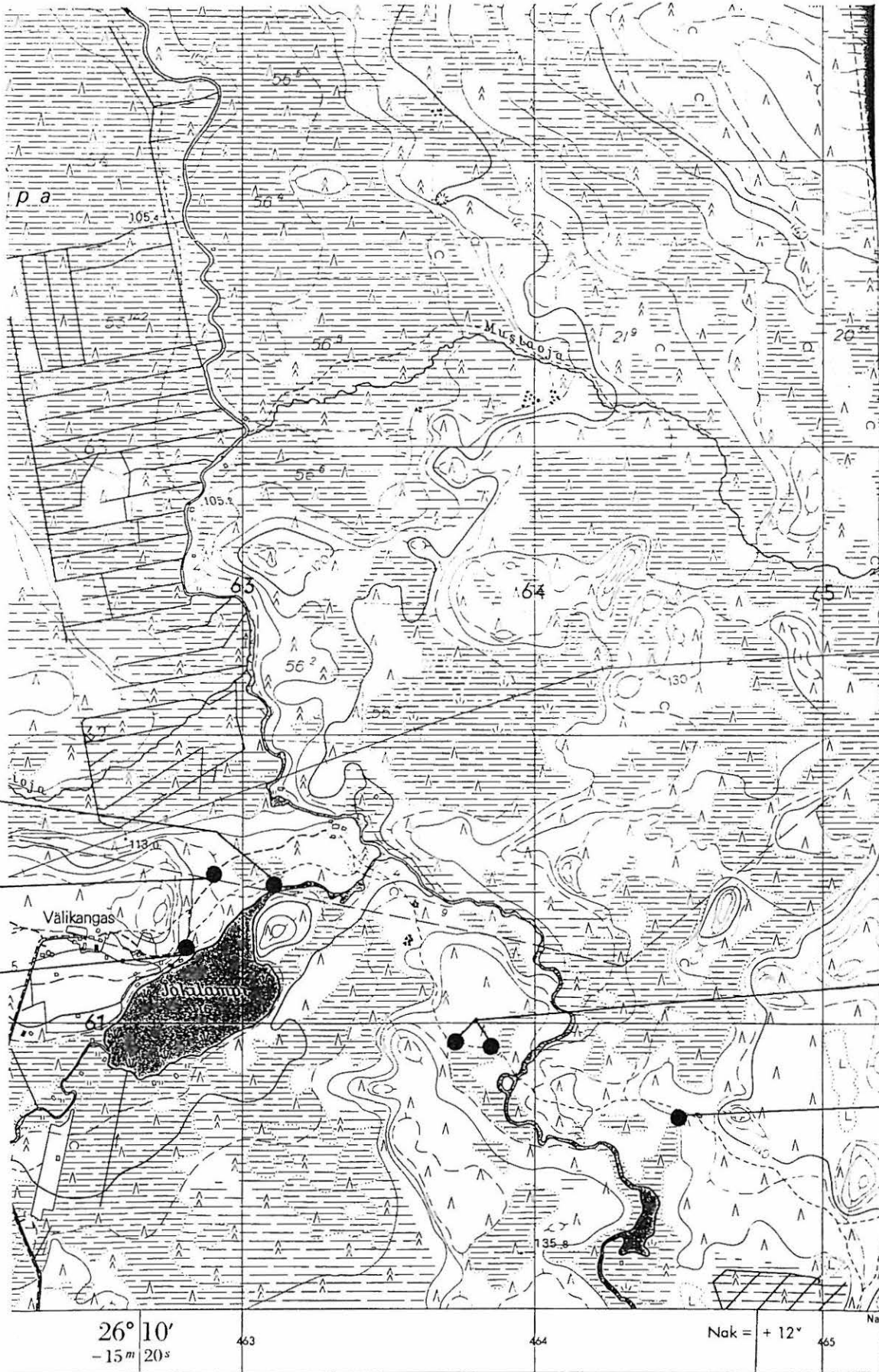
623

622

621

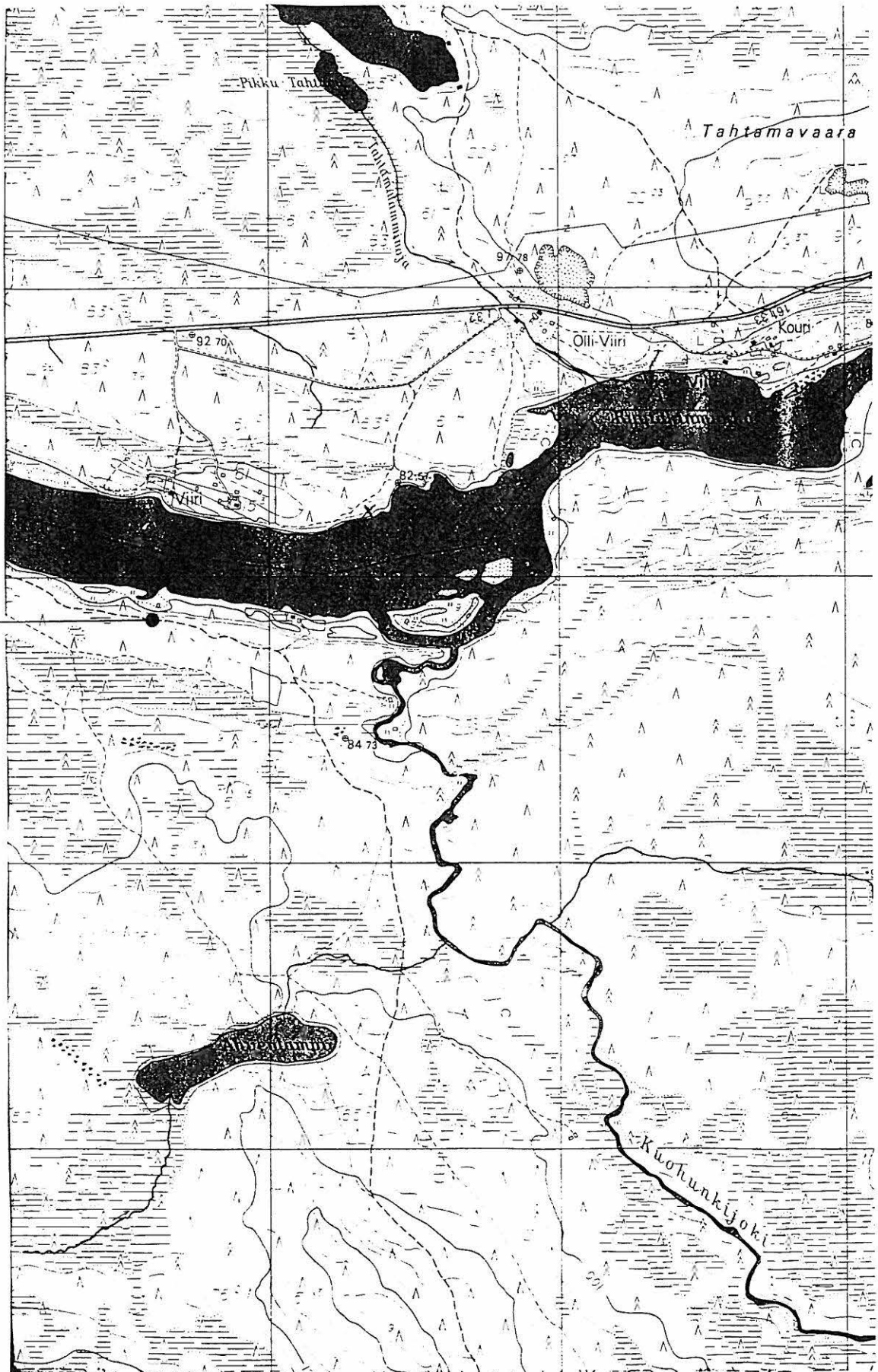
624

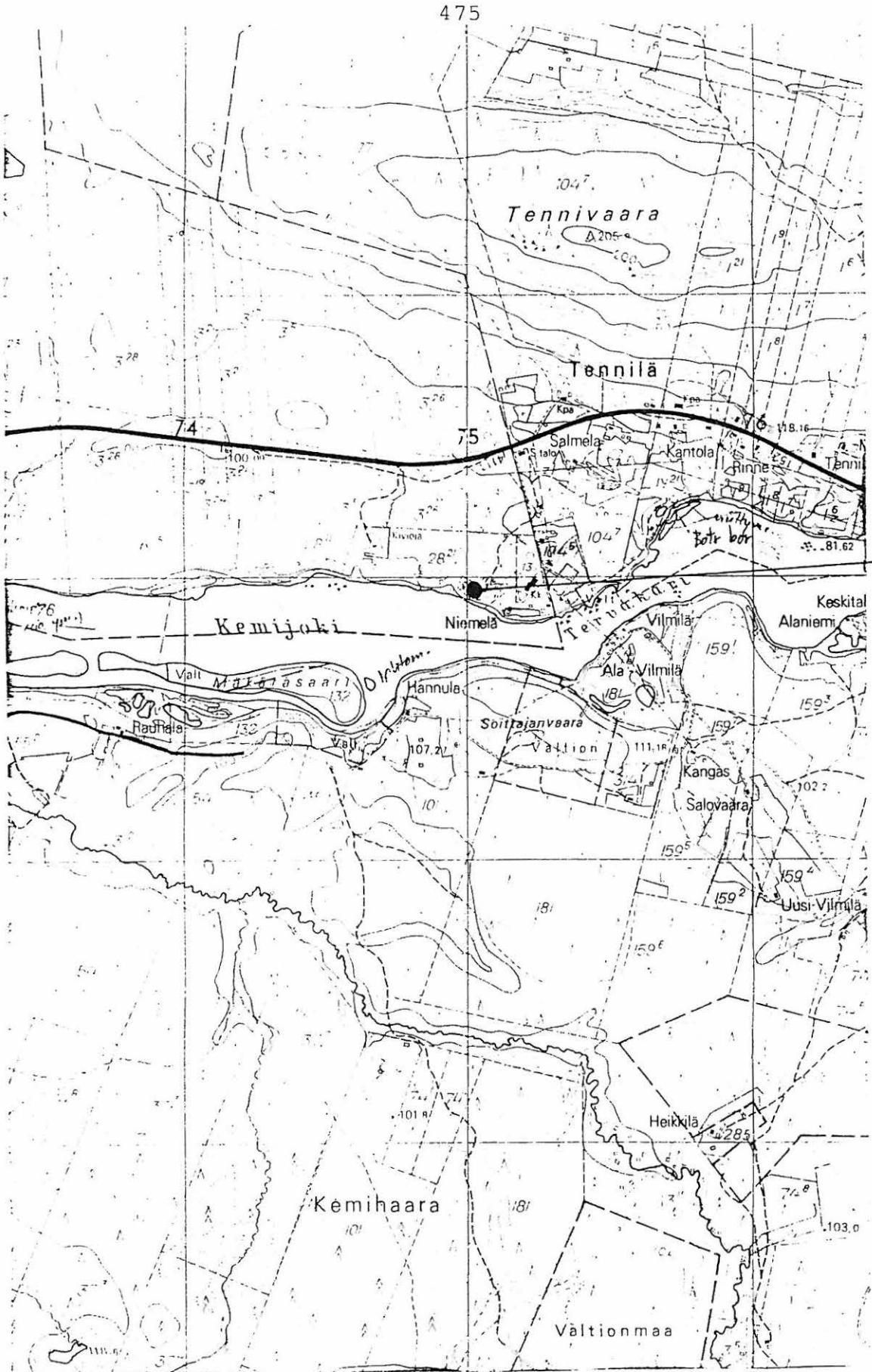
620



Peruskarttaote 3613 03 KAMPSA-AAPA. 1:20 000.

625





7368

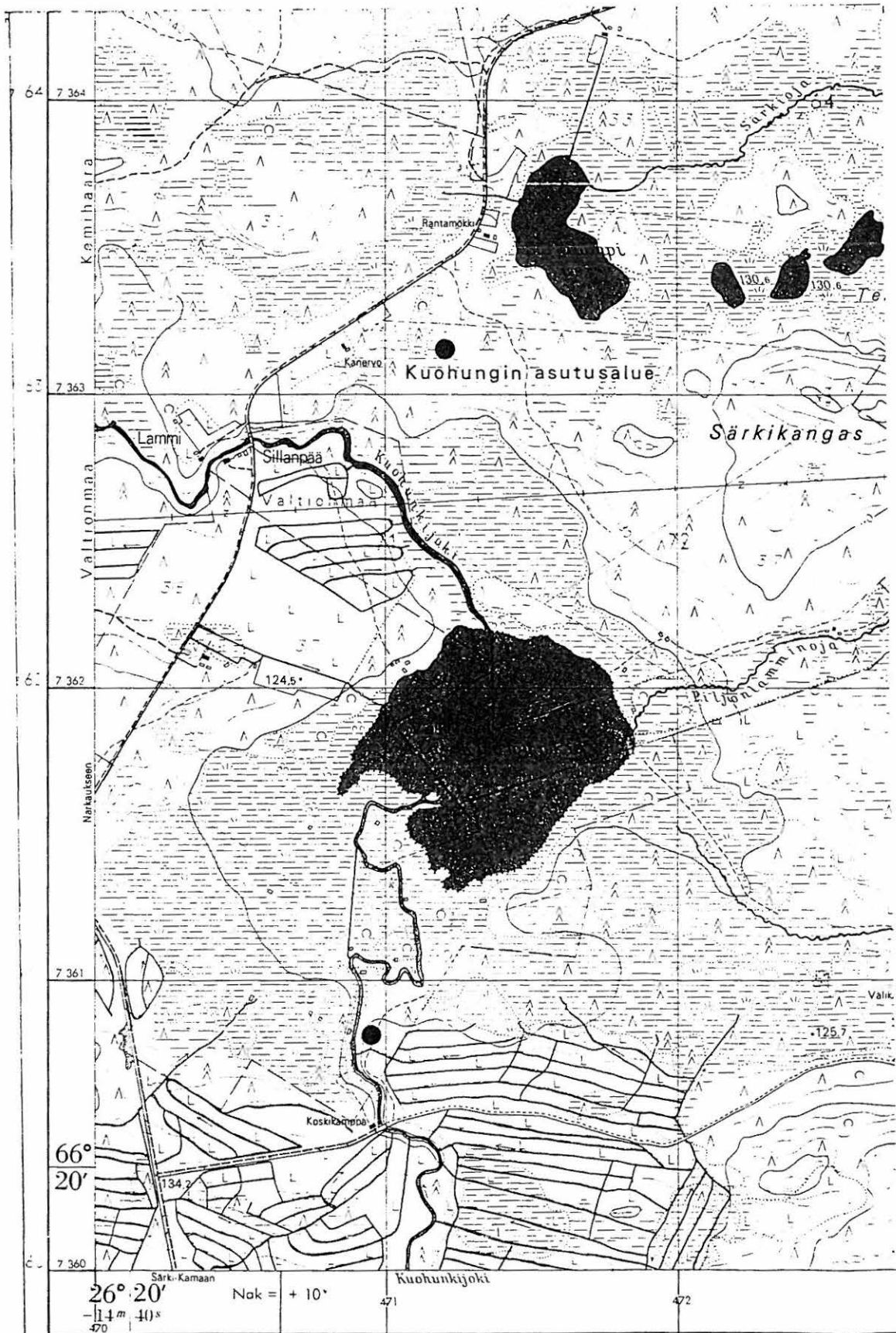
633

Peruskartta 3613 06 TENNILÄ. 1:20 000 (1970).

ROVANIEMI

653

654



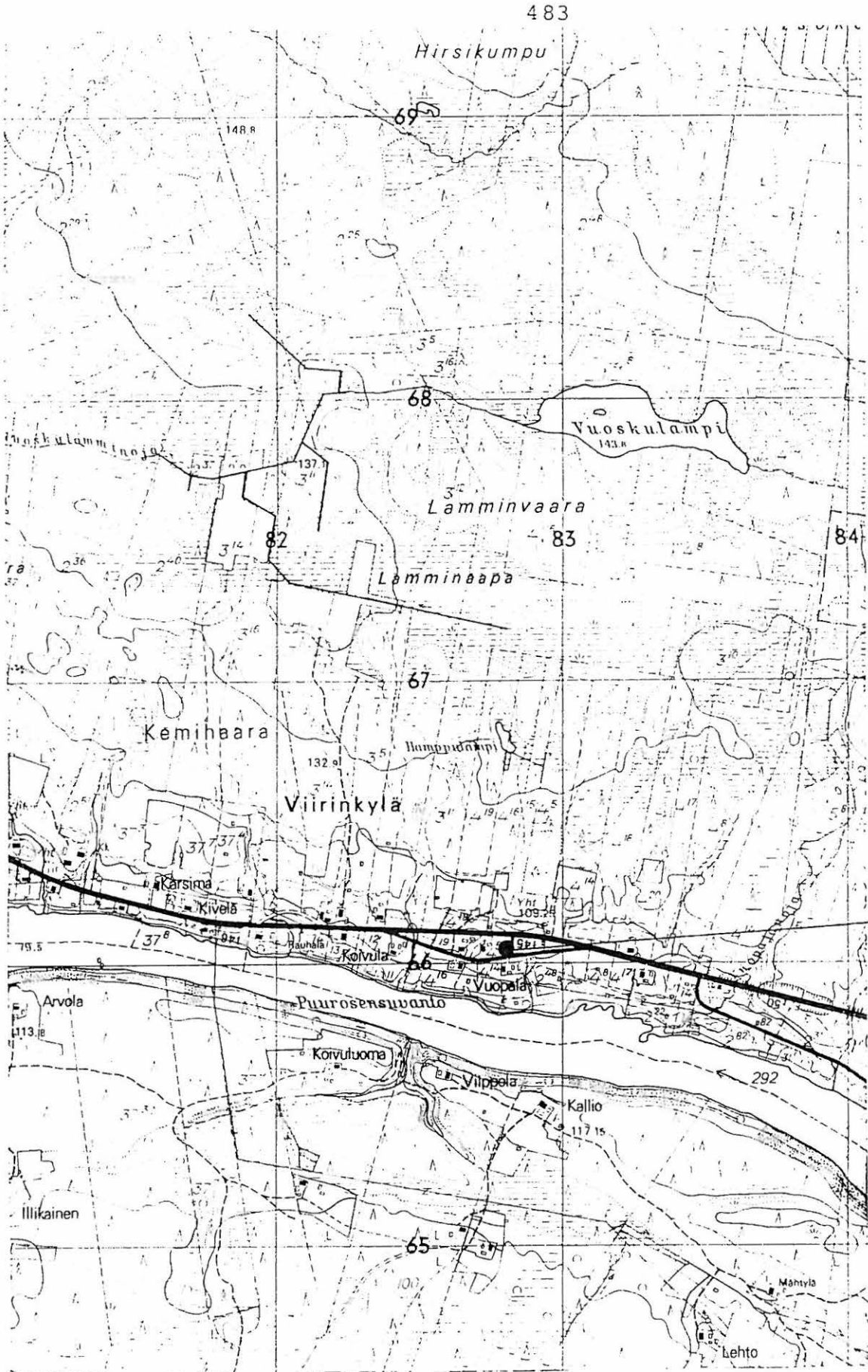
654

653

MAANMITTAUSHALLITUKSEN TOPOGRAFINEN TOIMISTO

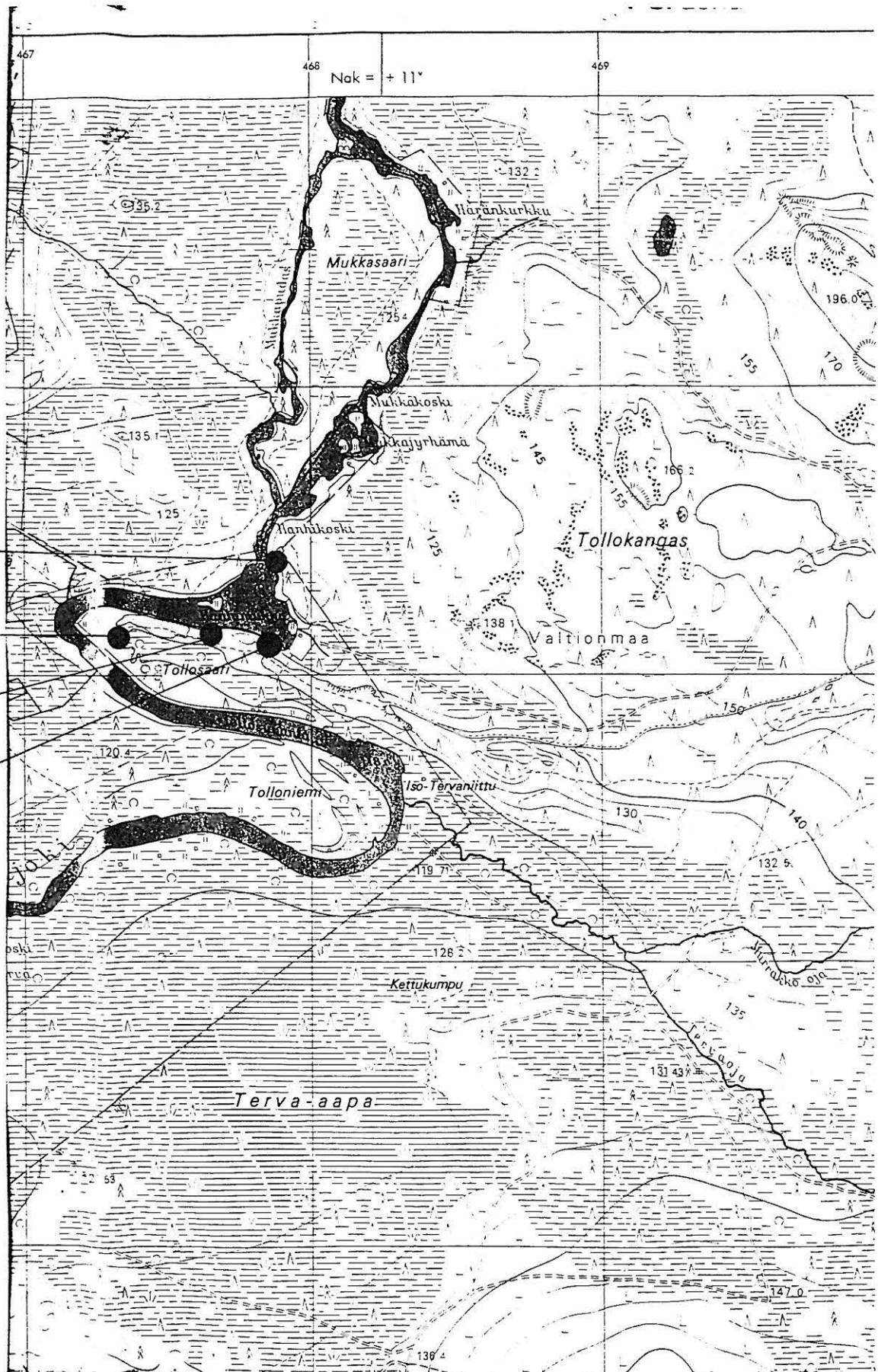
Karttarunkona ilmakuvakartta 1:10 000, kuvaus v

Peruskartta 3613 06 TENNILÄ



Peruskartta 3613 09 VANTTAUSKOSKI. 1:20 000. (1970).

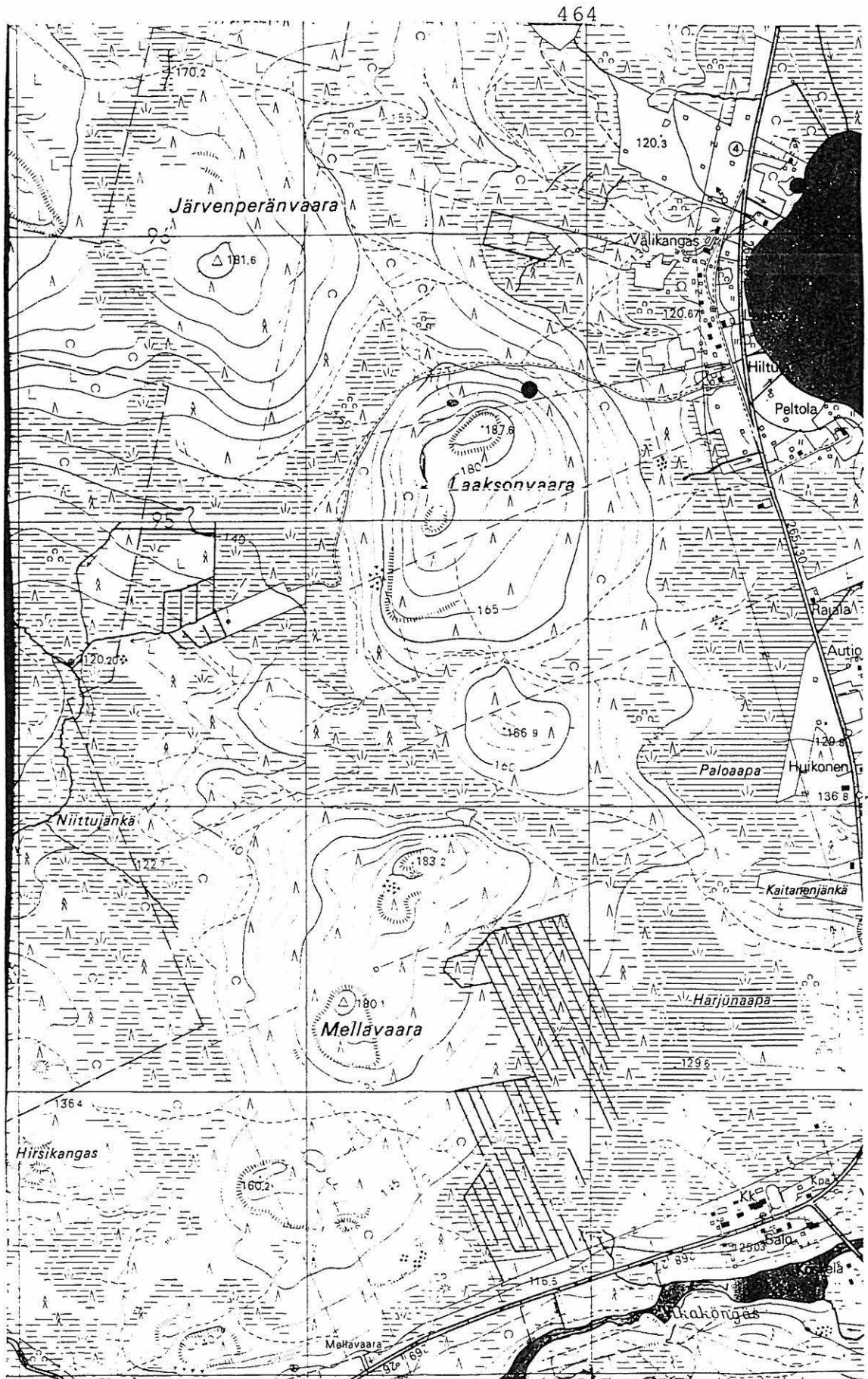
- 605
- 606
- 603
- 604



7398

7396

Peruskartta 3614 03 VIKAJÄRVI

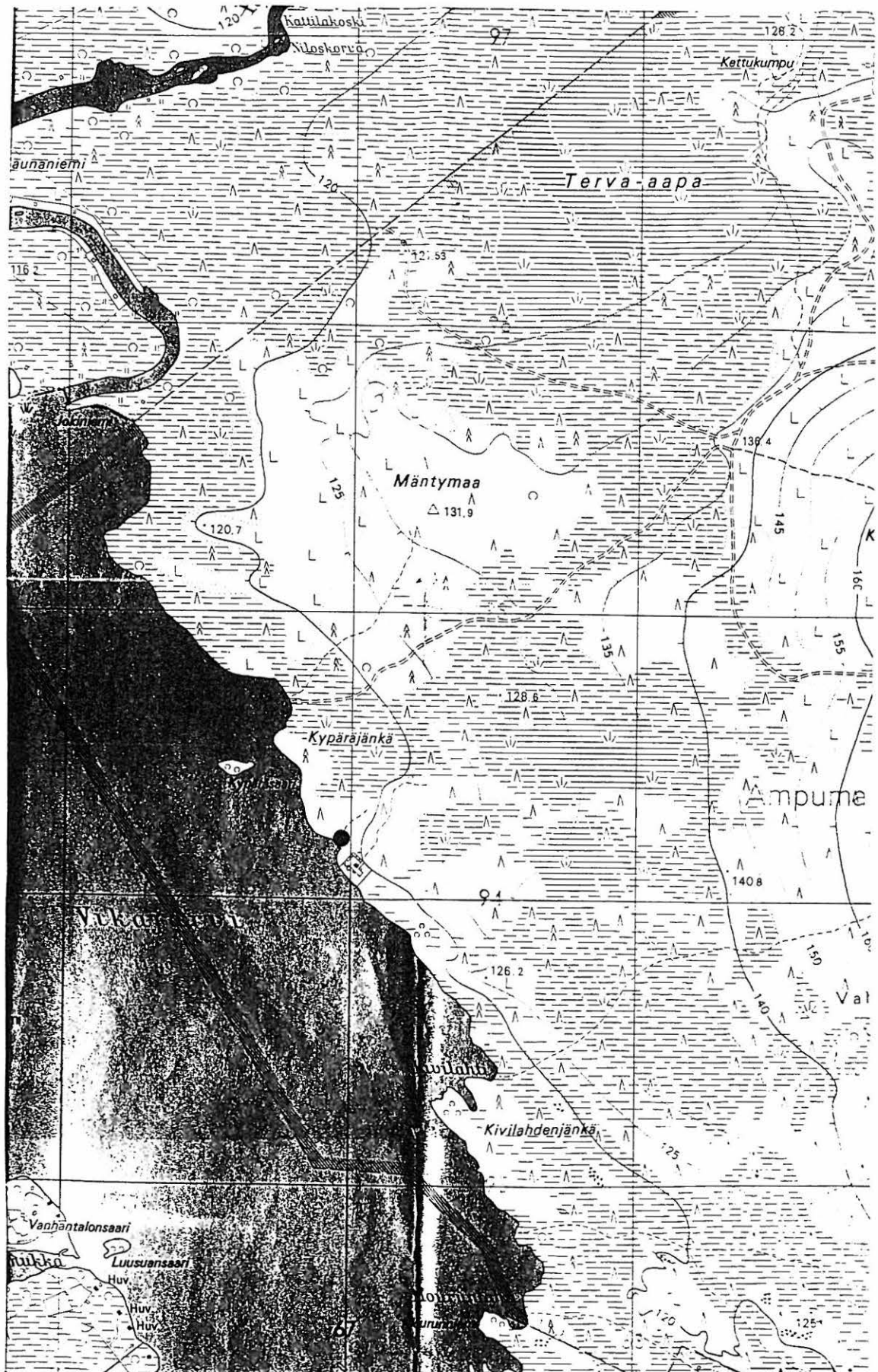


495

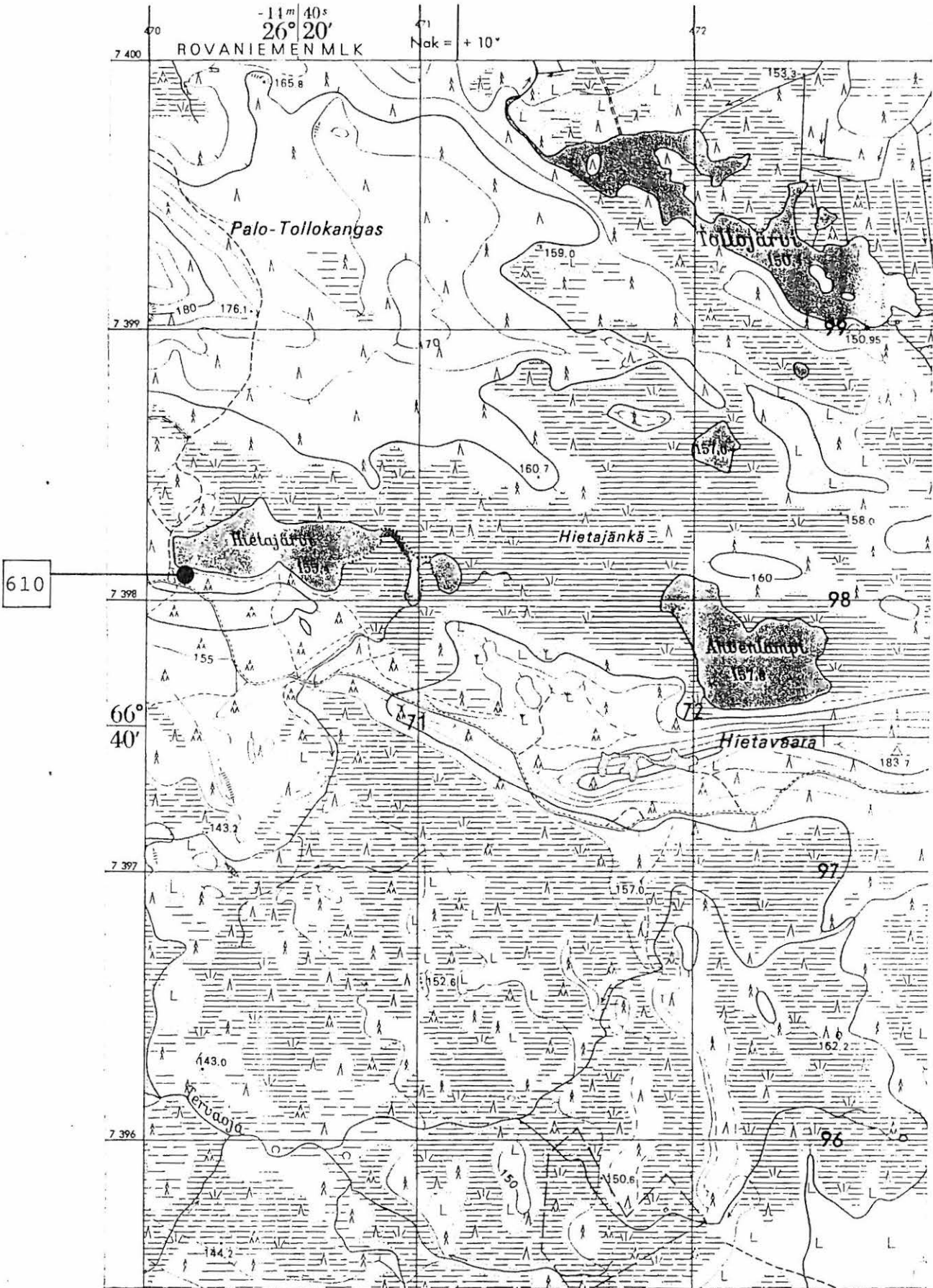
613

7394

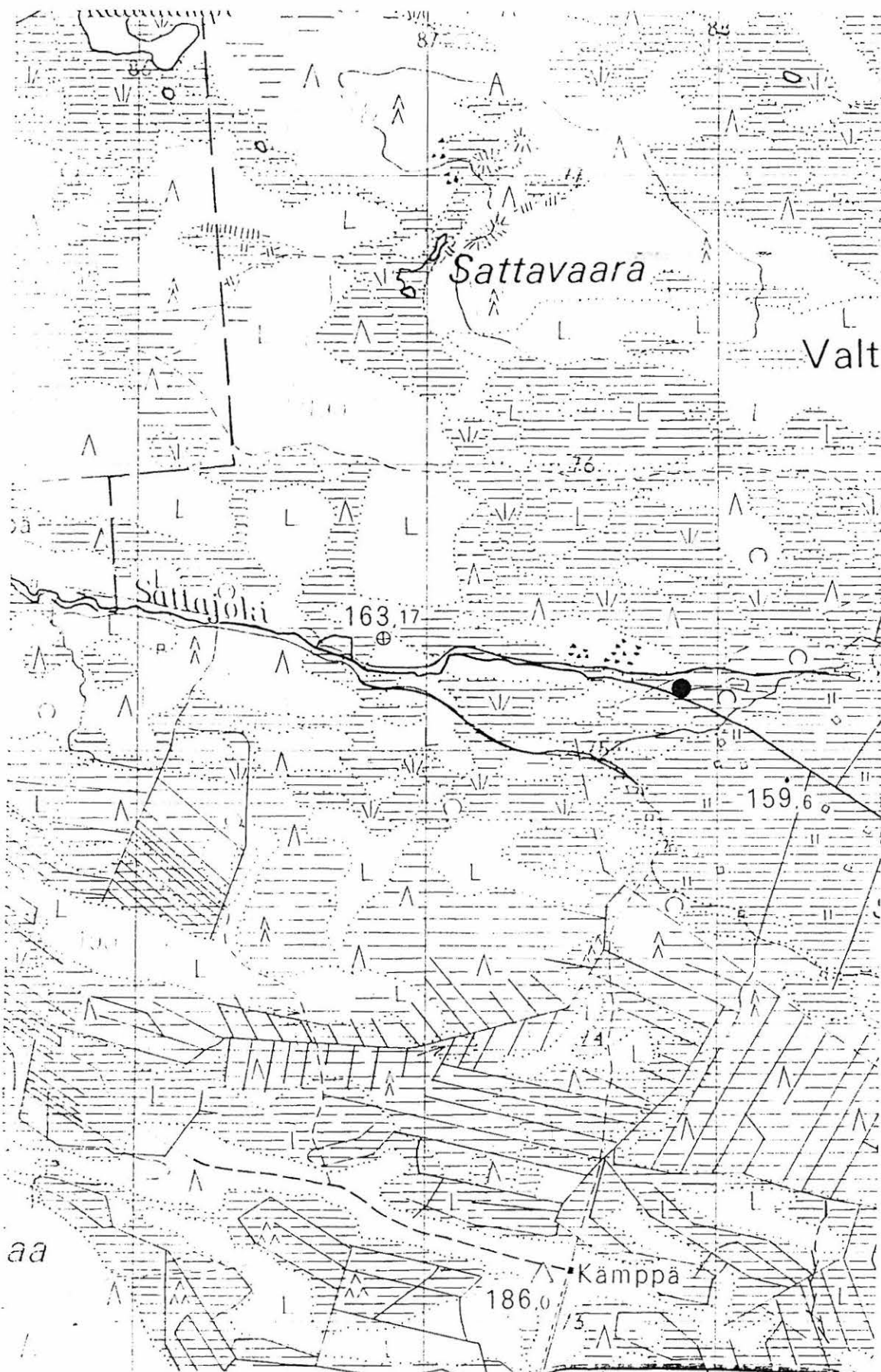




Pk. 3614 03 VIKAJÄRVI



Peruskarttaote 3614 06 Hautainmaa, 1:20 000, 1970.

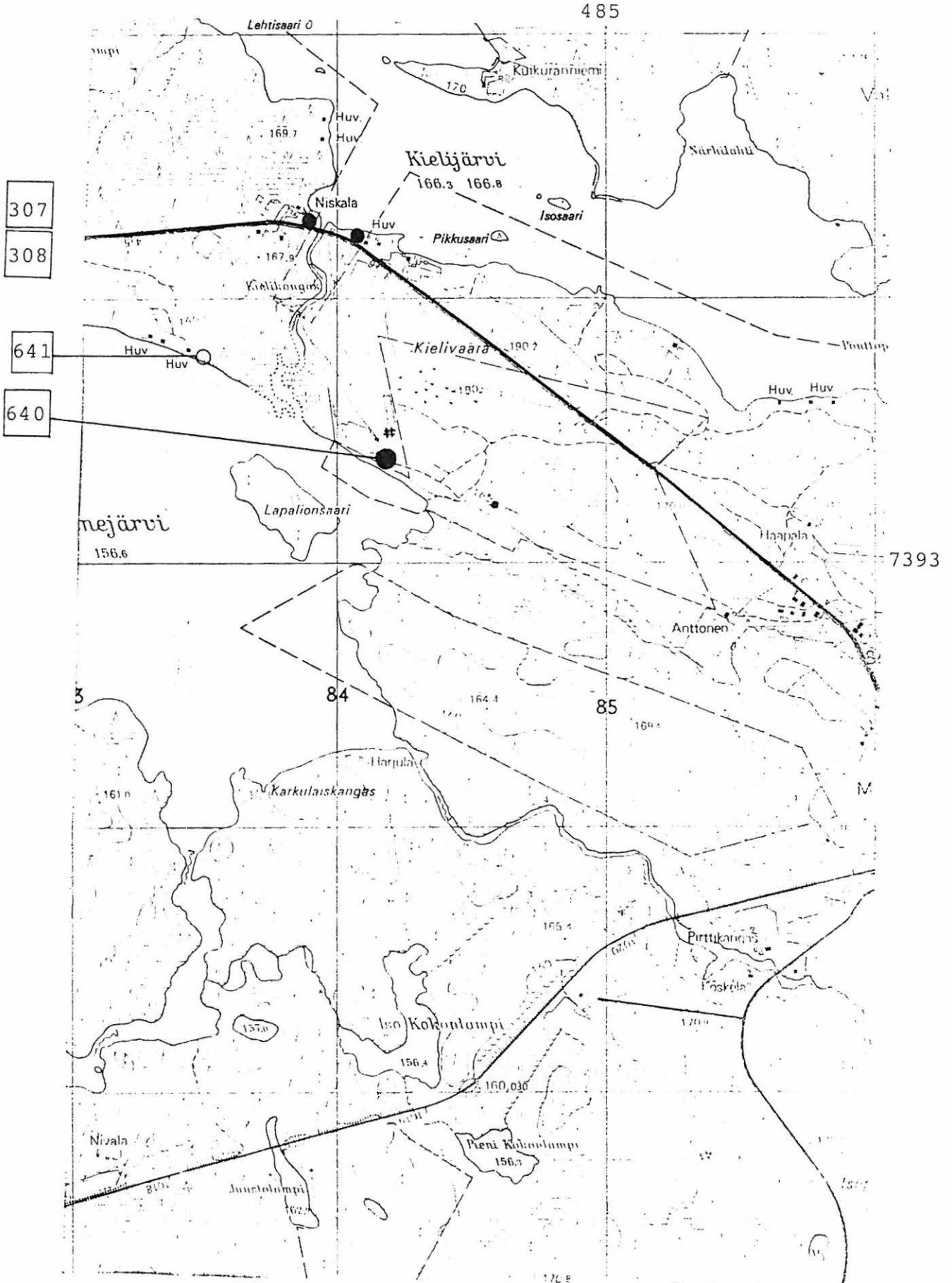


7376

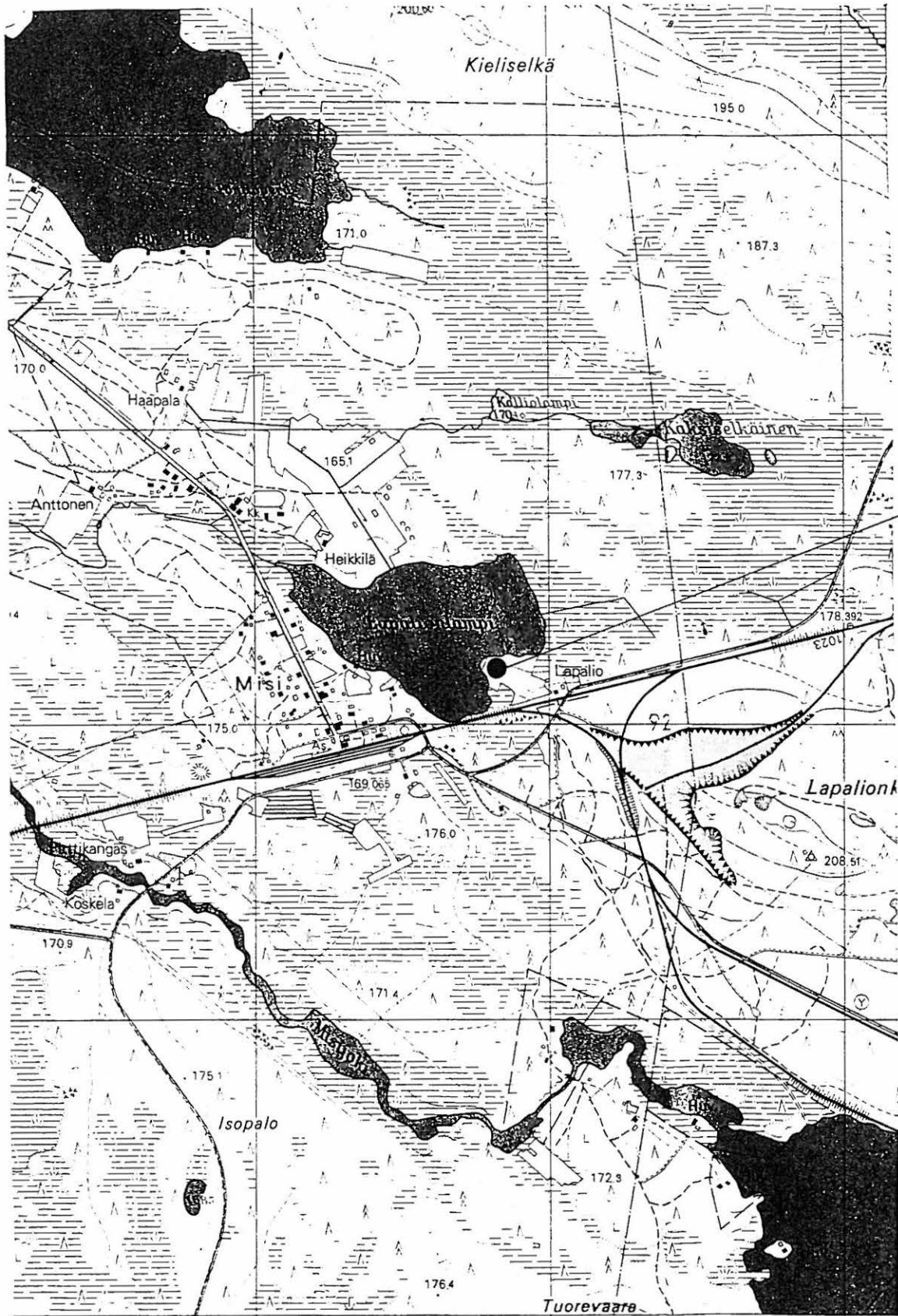
arvio  
löytöpai-  
kasta  
mün.suksi  
SU 8191

Peruskarttaote 3614 07 VANTTAUSJÄRVI, 1:20 000 (1967).

ROVANIEMI 640, 641, 307, 308



Peruskarttaote 3614 09 MISI, 1:20 000 (1970).



7394

7393

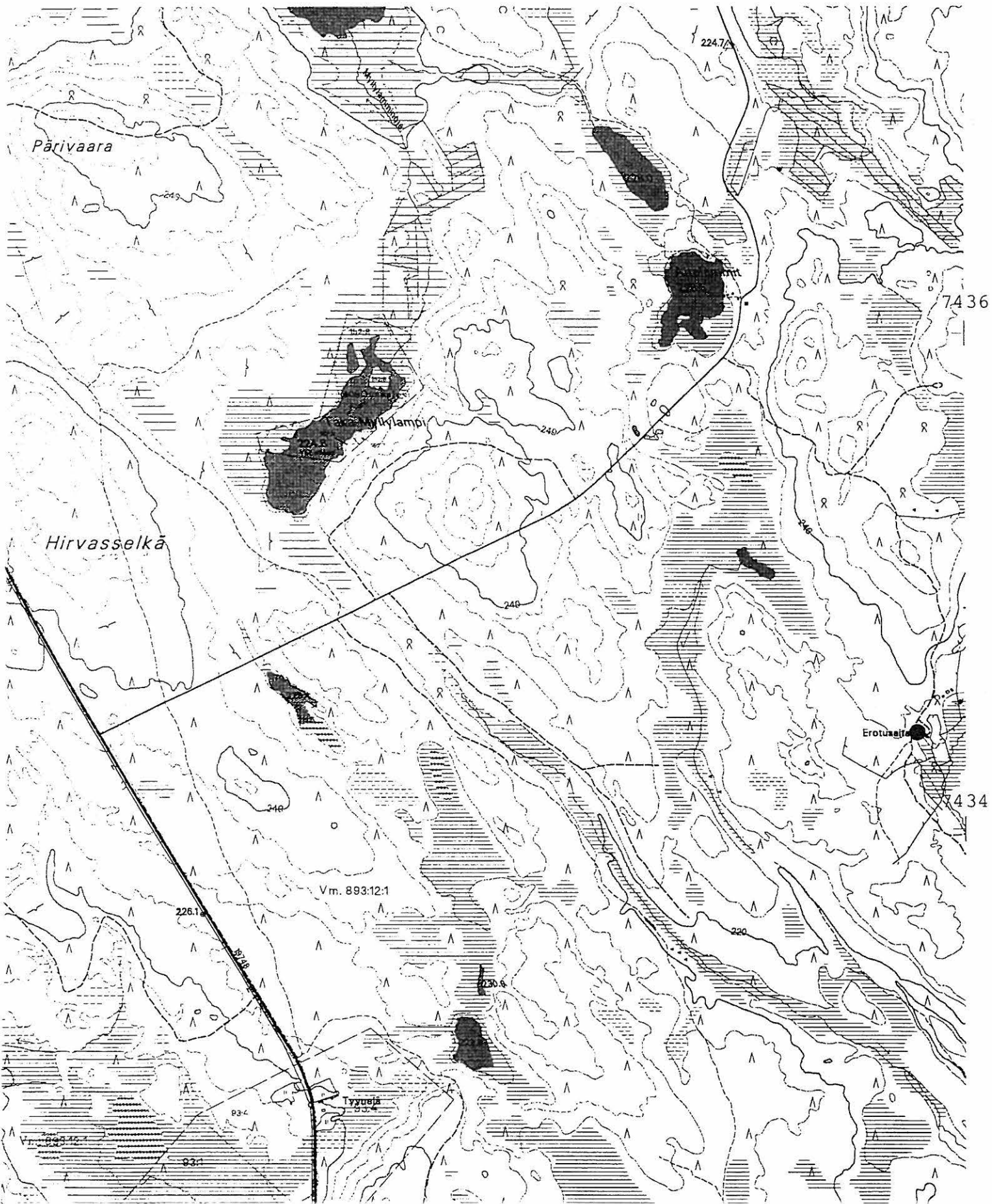
642

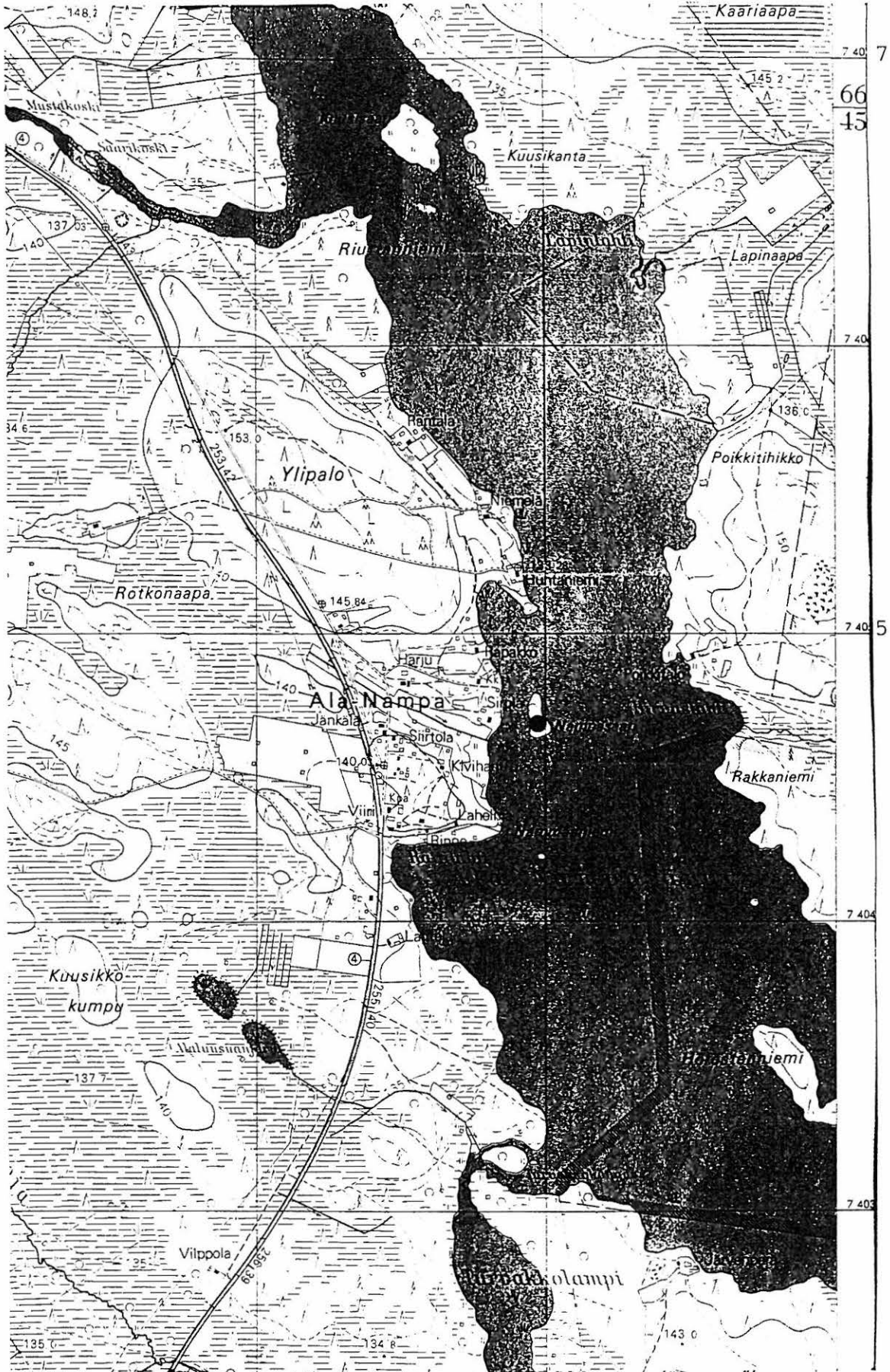
7392

7391

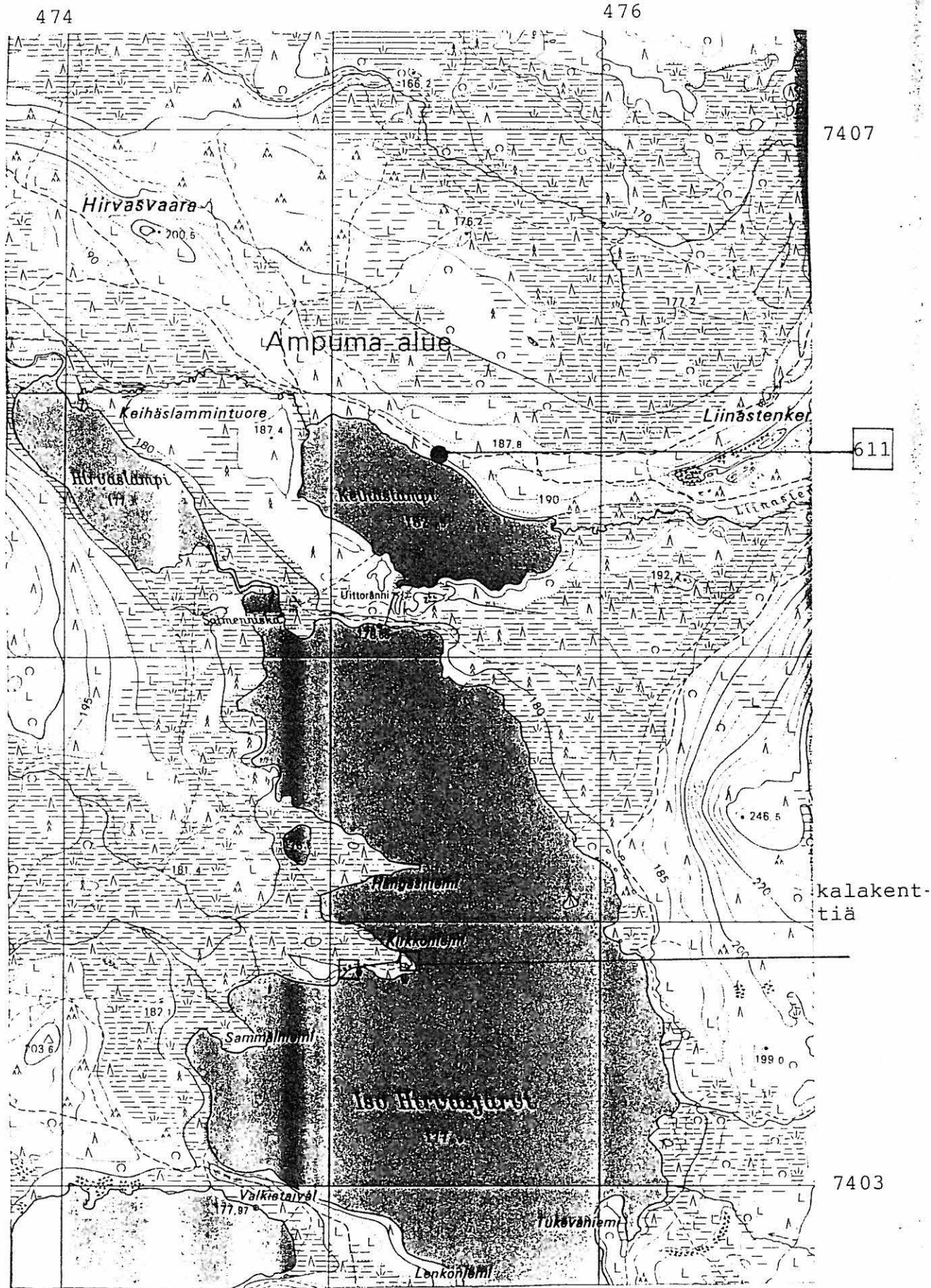
40° 20' S  
 ROVANIEMEN MLK. KEMIJÄRVEN MLK.  
 486 487 488

Peruskartta 3614 09 MISI





Pk. 3623 01 ALA-NAMPA



Peruskarttaote 3623 04 Iso Hirvasjärvi, 1:20 000, 1969.

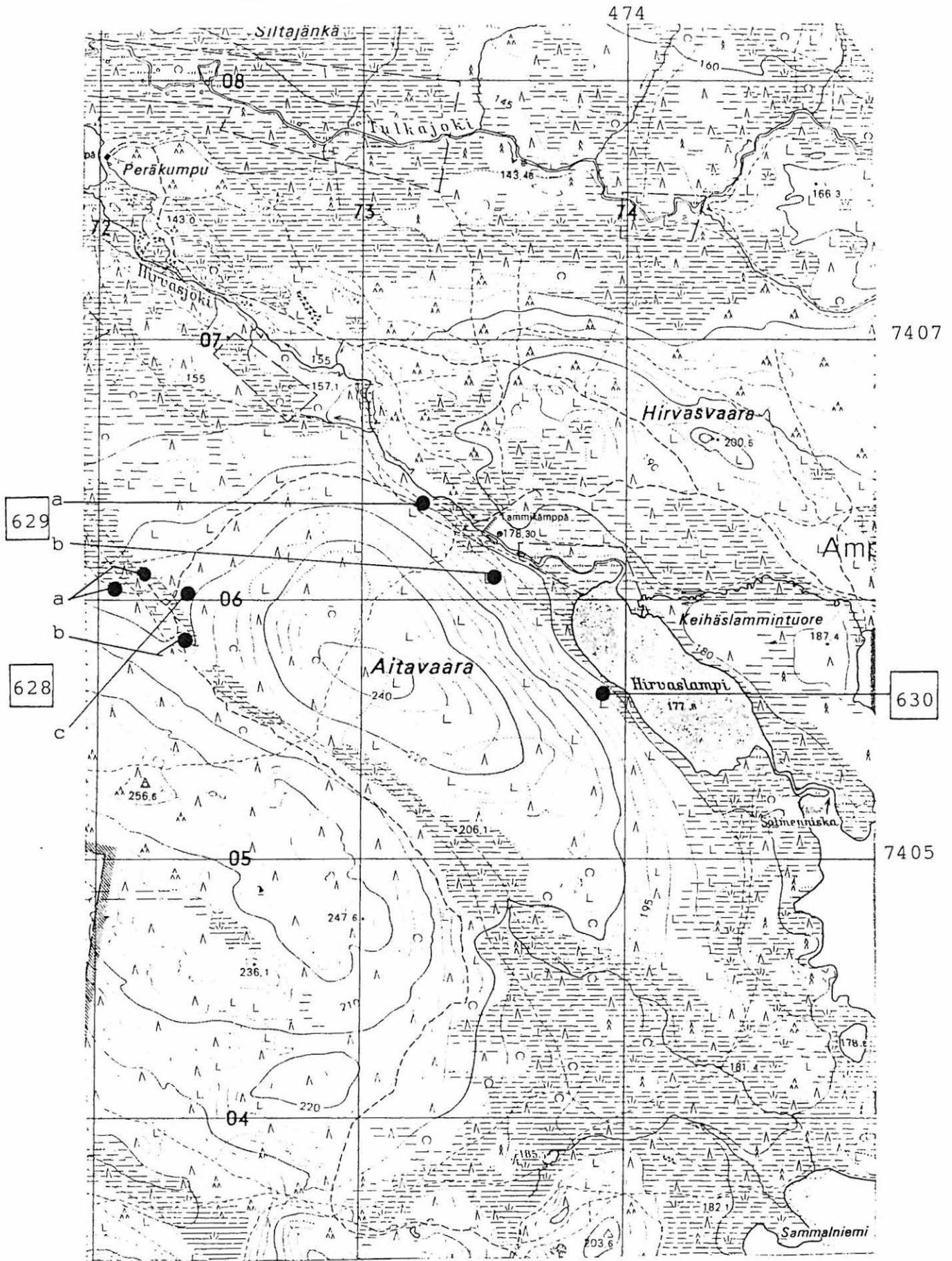


ROVANIEMI

628

629

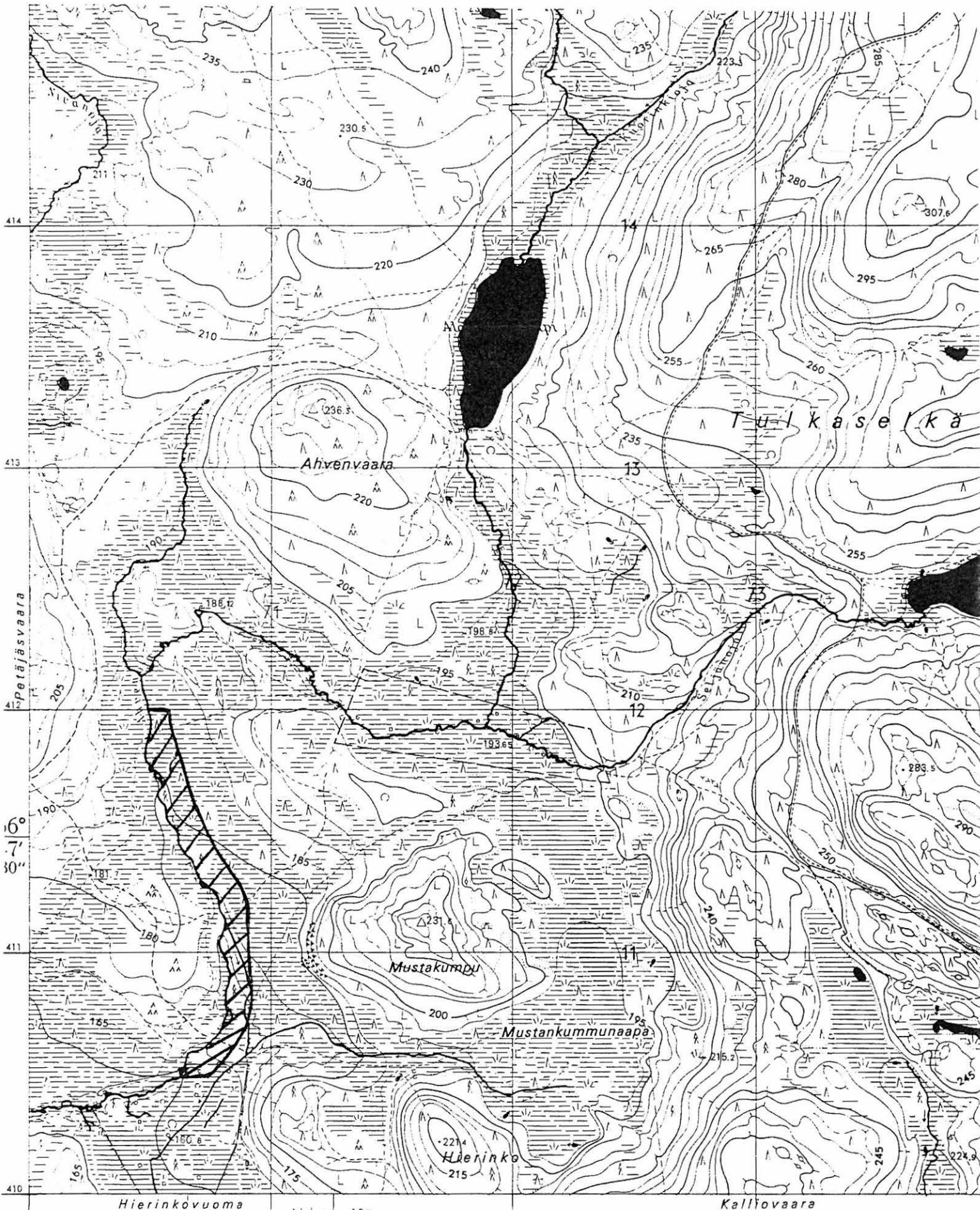
630

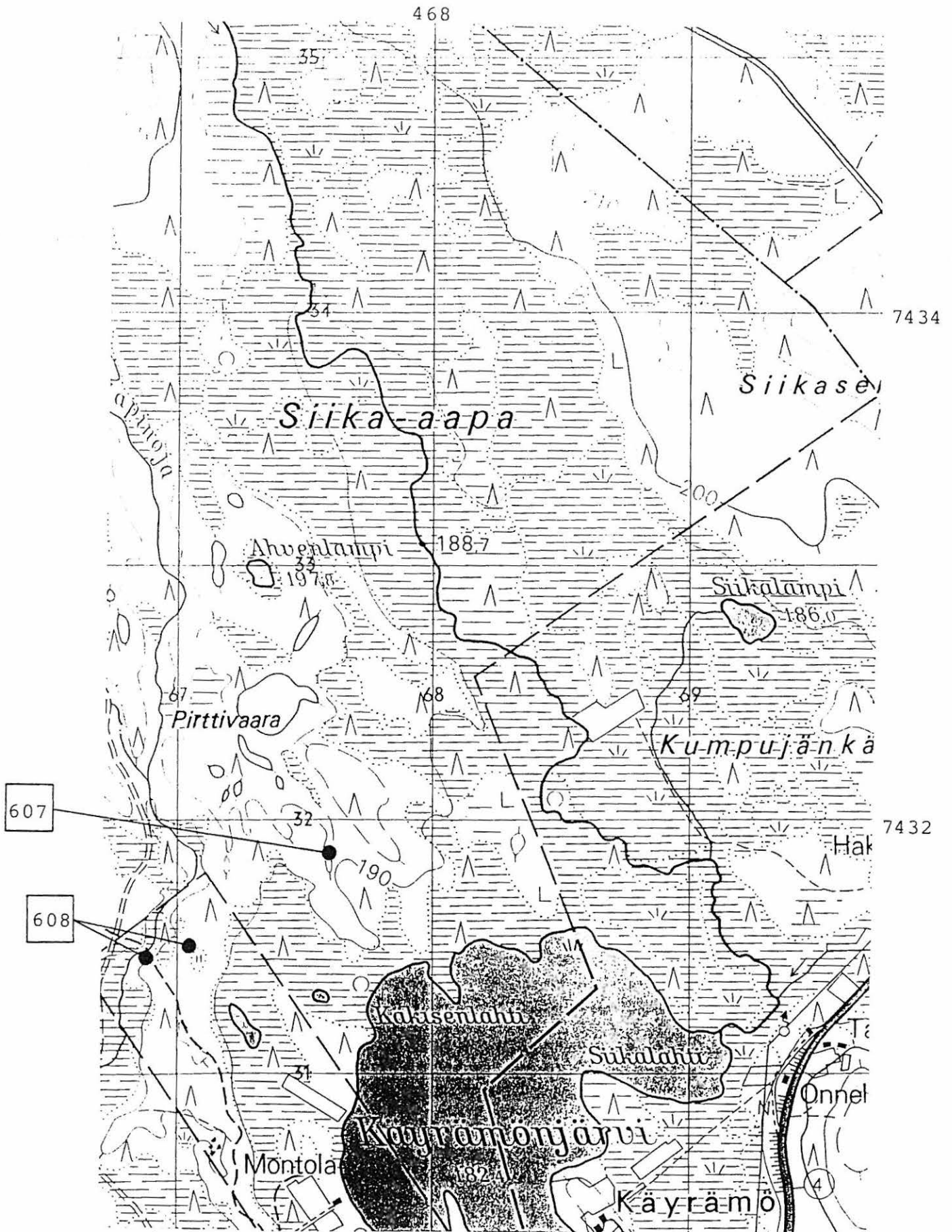


Peruskartta 3623 04 ISO HIRVASJÄRVI. 1:20 000. (1969).



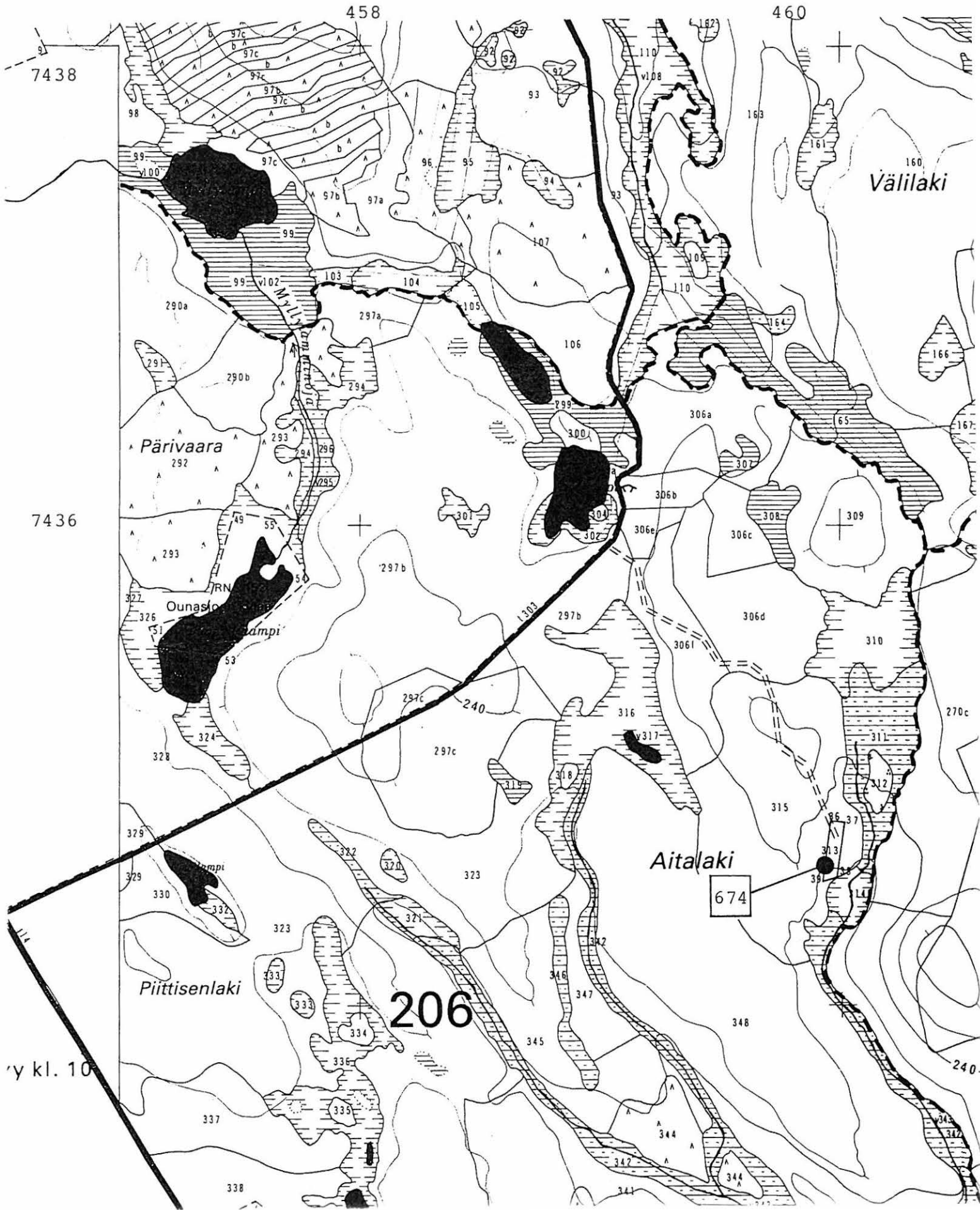
peruskarttaote 3623 05 TULKASELKÄ





Peruskartta 3624 01 KÄYRÄMÖ. 1:20 000. (1970).

Rovaniemen hoitoalue 11.karttalehti  
1:20 000 (metsätalouuskartta), 1986.



Rovaniemen hoitoalue  
11.karttalehti, 1986.  
1:20 000 (metsätal.)

Ounasjoen

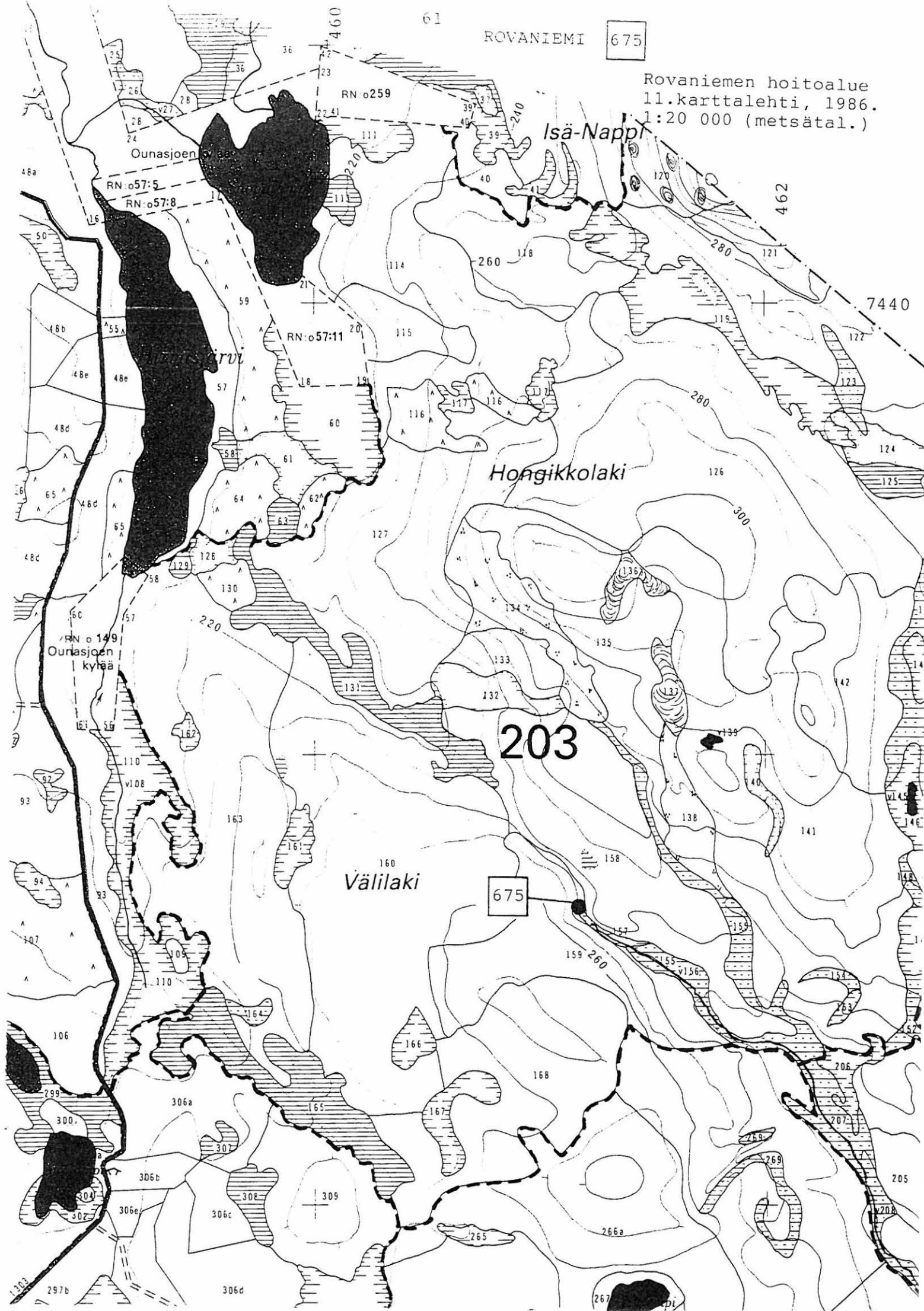
Isä-Nappi

Hongikkolaki

Välilaki

203

675



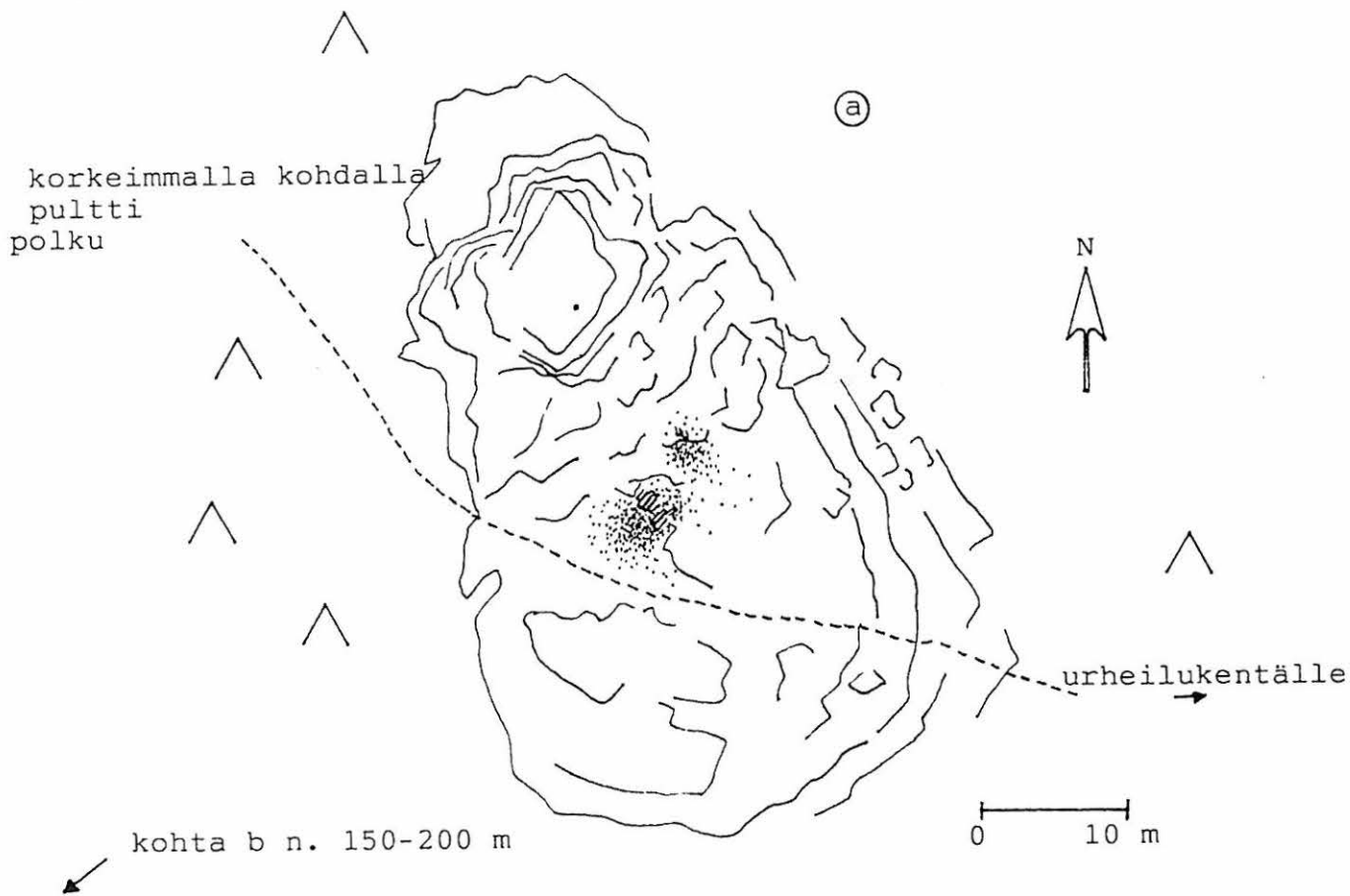
ROVANIEMI 633 Kemihaara Tennilä Niemelä



1/1

tuura

ROVANIEMI 660 Syväsenvaara a/b 63  
- kvartsilouhoksia





ROVANIEMI Syväsenvaaran laki

sota-ajan kalliomerkitöjä ja mahdollisesti myöhempiä lisäyksiä  
tark. 12.10.1995 H.Kotivuori



H. BreuL.

1941

Lisa

