

Arkeol. os. 19/7.1.1997

10



Ruokolahden kunnan arkeologinen inventointi

Minna Kähtävä-Marttinen 1996

SISÄLLYS

1. JOHDANTO	3
2. INVENTOINNIN TAVOITTEET JA MENETELMÄT	3
3. INVENTOINNIN TULOKSET	4
4. TUTKITUN ALUEEN LUONNE JA YLEISKUVA ESIHISTORIALLISTESTA ASUTUKSESTA	5
5. RAPORTIN RAKENNE	5
6. KOHDELUETTELO	6
6.1. Kiinteät muinaisjäännökset	6
6.2. Irtolöydöt	9
6.3. Kiviröykkiöt ja kivistrakennelmat	11
7. MUUT KOHTEET	14
7.1. Mahdollisesti esihistorialliset tuhoutuneet kohteet	14
7.2. Mahdollisesti esihistorialliset kadonneet irtolöydöt	14
7.3. Historialliset kohteet	15
7.4. Ruokolahdelta maasta löytyneitä esineitä	16
7.5. Luonnonmuodostumat ja muut muinaisjäännöksiksi mielletyt kohteet	17
8. LÖYTÖLUETTELO	
8.1. Kansallismuseon kokoelmissa oleva löydöt	18
8.2. Etelä-Karjalan museossa olevat löydöt	22
8.3. Ruokolahden kotiseutumuseossa olevat löydöt	23
8.4. Ruokolahti-Seuran hallussa olevat historialliset löydöt	23
8.5. Kadonneet esineet	23
9. KOHTEIDEN JAKAUTUMINEN KARTTALEHDITTÄIN	24
10. KOHDEKUVAUKSET JA KARTTAOTTEET	25
LIITE 1. KOHDEKARTTA 1:100 000 JA KOHDELUETTELO	174
LIITE 2. KUVALUETTELOT JA KUVATAULUT	190

1. JOHDANTO

Ruokolahden kunnan muinaisjäännösten inventointi toteutettiin Kaakkois-Suomen ympäristökeskuksen, Etelä-Karjalan museon ja Ruokolahden kunnan yhteistyönä. Kaakkois-Suomen ympäristökeskus vastasi allekirjoittaneen palkasta, joka saatiin työministeriön harkinnanvaraisesta määrärahasta. Etelä-Karjalan museon amanuenssi Jukka Luoto toimi työn valvojana ja työssä tarvittavan erityismateriaalin hankkijana ja Ruokolahden kunta vastasi muista materiaalikulusta sekä matkakuluista.

Inventointi suoritettiin 2.5.1996 - 30.12. 1996 välisenä aikana. Kenttätöitä kesti yhteensä kolme kuukautta, loput ajasta käytettiin työn suunnitteluun ja raportin kokoamiseen. Kenttäkauden päätteeksi toteutin kunnan pyynnöstä yhdessä Etelä-Karjalan museon kanssa inventoinnin tuloksista näyttelyn, joka oli esillä Ruokolahti-markkinoilla 12.-13.10.1996 ja kunnan näyttelytiloissa 17. -31.10.1996. Näyttelyn ohessa pidin myös yleisöluennon sekä arkeologian kurssin Ruokolahden Jaakkiman Kristillisellä opistolla 29.7. - 2.8.1996. Näyttelyn tekemistä varten työsuhdettani jatkettiin alkuaan tiedossa olleesta marraskuun alusta joulukuun loppuun. Työskentely maastotarkastuksia lukuunottamatta tapahtui Ruokolahden kunnan tiloissa.

Inventoinnin käytännön toteutuksessa ovat monin tavoin avustaneet kunnan työntekijät sekä Ruokolahti-Seuran jäsenet Elina Hupponen, Aimo Rikkonen ja Sulo Siitonen. Ajoittain kentällä avusti Arto Marttinen. Edellä mainituille sekä monille maastossa opastaneille ja muilla tavoin tutkimuksessa avustaneille Ruokolahden kunnan asukkaille haluan esittää suuret kiitokset.

2. INVENTOINNIN TAVOITTEET JA MENETELMÄT

Inventoinnin tavoitteena oli ennestään museoviraston tiedossa olevien muinaisjäännösten tarkastus sekä tietojen järjestäminen ajan tasalle yhtenäiseksi kokonaisuudeksi. Lisäksi tavoitteena oli löytää rautakautisia kiinteitä muinaisjäännöksiä, joita kunnan alueelta ei toistaiseksi tunnettu, sekä tutkia rantakallioita ja sisämaan suohon päättyviä kallioseinämiä mahdollisten kalliomaalausten varalta.

Kunnan vuonna 1993 tutkitut ja tarkastetut kiviröykkiökohteet päätettiin jättää vähemmälle huomiolle ja tarkastaa ne uudestaan mikäli kenttätöihin varattu aika antaisi myöten.

Inventoinnin lähtökohtana oli Timo Miettisen vuonna 1977 suorittama Ruokolahden muinaisjäännösten inventointi, Antti Bilundin Kiviröykkiötutkimuksia Ruokolahdella 1993, Helsingin Yliopiston Muinais-Saimaa -projektin inventoinnit, sekä muutamat yksittäiset tarkastukset Ruokolahdelta. Tutkimuskertomuksia säilytetään Museoviraston arkeologian osaston arkistossa.

Tarkastuksen tärkeysjärjestys oli aiemmin tiedossa olevat muinaisjäännökset, rakennuskaava-alueet ja Virtutjoen ohitustien tienpohja, rantakaava-alueet joilla rakentaminen on vasta alkamassa, kuntalaisten vihjeet mahdollisista muinaisjäännöksistä, rautakauden kiinteiden muinaisjäännösten esiintymisen tyyppialueet, rantakallioiden ja sisämaan kallioseinämien tarkastus sekä aiemmin tarkastetut röykkiökohteet. Käytännössä eri aihepiirit limittyivät tutkittavien kohdealueiden maantieteellisen sijainnin mukaan.

Kunnan laajuuden vuoksi lähestymisstrategiaksi valittiin meno suoraan kohteeseen. Kohde ja sen välitön lähiympäristö tarkastettiin. Tarkastukset keskittyivät kunnan luoteis- ja länsiosaan Saimaan rannoille, kunnan koillisosaan Sarajärven, Torsanjärven, Suuren Jukajärven ja Ahjärven ympäristöön sekä Huhtasenkylän alueelle. Täysin tarkastamaton alue jää kunnan keski- ja pohjoisosan suo- ja harjualueelle sekä kunnan kaakkoisosan järviolueen keskelle.

Kohteet dokumentoitiin maastossa kirjallisesti ja valokuvaamalla. Kohteiden laajuus ja kunto arvioitiin silmämääräisesti maastossa. Ennestään tunnetuille muinaisjäännösalueille kaivettiin koekuoppia mikäli jäännöksen laajuus tai kunto oli epäselvä. Uudet muinaisjäännöskohteet ja irtolöytökohteet sekä kaava-alueet pyrittiin tutkimaan maastosta ja olosuhteista riippuen koekuopin. Röykkiökohteisiin ei kaivettu koekuoppia.

Sää oli inventoinnin maasto-osuuden alussa toukokuussa lämmintä ja aurinkoista, mutta kesä-heinäkuussa usein kylmää, sateista ja tuulista. Yksi saareissa oleva vihje jäi sääolojen vuoksi tarkastamatta. Sadejaksot muuttivat jonkin verran tarkastussuunnitelmia.

Välimatkat kenttätyössä liikuttiin jalan, polkupyörällä, linja-autolla, Ruokolahti-Seuran jäsenten kyydissä, veneellä, ja omalla autolla joka oli ajoittain käytössäni. Vakituisen ajoneuvon puuttuminen hidasti kenttätyön suorittamista.

3. INVENTOINNIN TULOKSET

Merkittävä tulos oli rautakautisten muinaisjäännösten löytyminen, joita aiemmin ei tunnettu kunnan alueelta. Inventoinnin tulos varmistaa irtolöytöjen herättämän epäilyn kiinteän rautakautisen asutuksen olemassaolosta Ruokolahdella. Asutukseen liittyvää kalmistoa ei toistaiseksi löytynyt. Kivikauden ja varhaisen metallikauden kohdalla inventoinnin tulos oli odotettu. Jäänteet keskittyvät Saimaan rannoille kunnan länsi- ja luoteisosaan sekä Torsajärven läheisyyteen. Etsinnöistä huolimatta uusia kalliomaalauksia ei löytynyt.

Tulevissa inventoinneissa olisi jo kunnan laajuudenkin huomioon ottaen perusteltua keskittyä tiettyihin rajattuihin kokonaisuuksiin kuten Saimaan saariin tai jylhiin kallioalueisiin. Kunnan kaakkoisosassa oleva järviolue tarjoaa myös haastavan tutkimuskohteen.

Ruokolahden esihistorian kysymyksistä nousee esiin asutuksen jatkuvuus historialliselle ajalle. Asutuksen jatkuminen kivikaudesta varhaiselle metallikaudelle vaikuttaa selvältä. Rautakauden, etenkin varhaisemman rautakauden kohdalla tilanne on vielä avoin. Inventoinnissa löytyneiden asuinpaikkojen tutkiminen lisäisi tietoa kaivatusta ajanjaksosta.

4. TUTKITUN ALUEEN LUONNE JA YLEISKUVA ESIHISTORIAALLISESTA ASUTUKSESTA

Ruokolahti on pinta-alaltaan yksi Etelä-Suomen suurimmista kunnista. Kunnan 1192 km² kätkevät sisäänsä vaihtelevan ja monipuolisen maaston. Kunnan pohjoisosaa halkoo koillislounas -suuntainen Salpausselän harjualue. Harjun kaakkoispuolella on suota ja kunnan rajalle asti ulottuva vaihtelevamaastoinen järvalue. Kunnan lounais- ja länsiosaa hallitsee Saimaa. Rantaviivaa kunnan alueella on yhteensä 2100 km.

Ruokolahdella maiseman kehitykseen ja sitä kautta esihistorian ihmisen asutusmahdollisuuksiin on vaikuttanut jääkauden jälkeinen maankohoaminen ja siitä johtuvat vedenpinnan vaihtelut.

Ruokolahdelta ei tunneta Suomen vanhimman asutusvaiheen, Suomusjärven kulttuurin (7500 - 4200 eKr.), eikä sitä seuraavan varhaiskampakeraamiikan (3300 - 3100 eKr.) asuinpaikkoja. Maan kallistumisen aiheuttama voimakas vedennousu Etelä-Saimaan alueella on haudannut alueella todennäköisesti olleen vanhimman asutuksen alleen. Suur-Saimaa oli laajimmillaan noin 3000 eKr., mutta tulvan puhkaistua ulomman Salpausselän Vuoksenniskan kohdalla Saimaan pinta laski nopeasti noin 2,5 m ja vedenpinnanlaskun seurauksena syntyneet rantatörmät ovat edelleen nähtävissä. Näillä rantatörmillä, silloisilla rantahietikoilla asui tyypillisen kampakeraamiikan (3100 - 2800 eKr.) väestöä, ja tältä ajalta löytyvät myös Ruokolahden ensimmäiset asutuksen merkit, kivikautiset asuinpaikat, jotka ovat lukumäärältään Ruokolahden suurin muinaisjäännösryhmä.

Kivikauden jälkeen varhaisella metallikaudella (1500 - 500 eKr.) muinaisjäännösten määrä Ruokolahdella vähenee. Muutamat asuinpaikat sekä uusi muinaisjäännöstyyppi, röykkiöhaudat eli "lapinrauniot" ovat kuitenkin merkkeinä asutuksen jatkumisesta.

Rautakaudella (500 eKr. - 1300 jKr.) muinaisjäännösten esiintymisessä näyttää olevan pitkä katkos, kunnes aivan rautakauden lopulla yksi irtolöytö ja kolme asuinpaikkaa tuovat Ruokolahden kiinteän asutuksen piiriin.

5. RAPORTIN RAKENNE

Raportissa kohteet on ryhmitelty varsinaisiin kiinteisiin muinaisjäännöksiin, irtolöytöihin ja kiviröykkiöihin- ja rakennelmiin. Kohteiden numerointi noudattaa Miettisen vuoden 1977 numerointia kohteeseen 16 saakka. Kukin kohde on esitelty omana kokonaisuutenaan tekstiosalla ja peruskarttaotteella varustettuna. Kohteista esitetään perustiedot, joihin kuuluvat kylä-, tila-, peruskartta- ja koordinaattitiedot sekä löytö- ja tutkimustiedot. Rekisteri- ja maanomistajatiedot on saatu Ruokolahden kunnasta, Imatran kihlakunnan rekisteritoimistosta ja Imatran verotoimistosta.

Inventoinnissa tarkastettiin runsaasti vihjeitä, jotka osoittautuivat muiksi kun esihistoriallisiksi jäänteiksi. Nämä kohteet on esitelty lyhyesti luvussa 7, Muut kohteet. Kolme Etelä-Karjalan museon tiedossa olevaa vihjetä jäi sääolosuhteiden tai myöhäisen ilmi tulonsa takia tarkastamatta.

6. KOHDELUETTELO

6.1. Kiinteät muinaisjäännökset	kohdekuvaus/ sivu
1. SAVILAHTI SATAMOINNIEMI Kivikautinen asuinpaikka. Kolme löytöaluetta. A I, B II, C II. PK 4112 03 MIETINSAARI x = 6793 74, y = 4428 63, z = 78-81 lounaispää x = 6793 96, y = 4428 82, z = 79-81 koillispää	25
2. TERÄVÄLÄ KARKLAHTI KOROSNIEMI A Kivikautinen/ varhaisen metallikauden asuinpaikka. Kaksi löytöaluetta. PK 4112 03 MIETINSAARI A:x = 6797 17, y = 4424 70, z = 76-78. III. B:x = 6797 30-42, y = 4424 60-64, z = 78-79. II.	28
3. RAUTIALA, HAUKPOHJA-SIPINNIEMI Kivikautinen asuinpaikka. II. PK 4112 06 RUOKOLAHTI x = 6797 55, y = 4437 97, z = 78 koillispää x = 6797 31, y = 4437 68, z = 78-80 lounaispää	31
4. VIRMUTJOKI HIETAMÄKI Kivikautinen asuinpaikka. II. PK 4121 04 VIRMUTJOKI x = 6804 20, y = 4434 83, z = 79-81	34
5. UTULA PIIPARI Kivikautinen asuinpaikka. II. PK 3143 10 UTULA x = 6806 68, y = 3579 82, z = 82,5-84	36
6. TUOMALA NÄLKÄLAHTI Kivikautinen asuinpaikka. II. PK 4121 01 HÄNNILÄ x = 6805 96, y = 4422 28, z = 79-80	38
7. TUOMALA NIITTYLAHTI PK 4121 01 HÄNNILÄ Kivikautinen asuinpaikka. II. Kiviröykkiöitä/ kaskiraunioita. III. x = 6806 64, y = 4423 40, z = 80-85 Kiviröykkiön pohja ? III. x = 6806 66, y = 4423 39, z = 85-90	40

8. TETRINIEMI SEPPÄLÄ 45
PK 4121 01 HÄNNILÄ
Kivikautinen asuinpaikka. I.
 $x = 6805\ 48, y = 4429\ 09, z = 80$
Kiviröykkiöitä/ kaskiraunioita. III.
 $x = 6805\ 42, y = 4429\ 05, z = 80$
9. KOTANIEMI SIENAA 48
Kivikautinen asuinpaikka. Kaksi löytöaluetta. II.
PK 4121 01 HÄNNILÄ
 $x = 6807\ 93, y = 4428\ 12, z = 79$
 $x = 6807\ 86, y = 4428\ 21, z = 78$
10. SYYSPOHJA ANTTILA 51
Kivikautinen asuinpaikka. II.
PK 4121 01 HÄNNILÄ
 $x = 6809\ 86, y = 4427\ 09, z = 80-81$
11. TORSANSALO TORSANPÄÄ 53
Kivikautinen asuinpaikka. II.
PK 4121 08 POHJA-LANKILA
 $x = 6817\ 97, 4449\ 77, z = 80-83$
12. UTULA ALATALO 55
Varhaisen metallikauden asuinpaikka. II.
PK 3143 10 UTULA
 $x = 6803\ 32, y = 3577\ 43, z = 78-79$
13. UTULA NIEMENKAINALONSAARI 57
Röykkiöhauta. Varhainen metallikausi ? I.
PK 3143 10 UTULA
 $x = 6803\ 04, y = 3577\ 33, z = 82$
14. UTULA KALMASAARI 59
Röykkiöhauta. Varhainen metallikausi ? I.
PK 3143 10 UTULA
 $x = 6803\ 22, y = 3579\ 02, z = 83$
15. TUOMALA RAANIEMI 61
Röykkiöhauta. Varhainen metallikausi ? I.
Kivikautinen asuinpaikka. II.
PK 4121 01 HÄNNILÄ
 $x = 6805\ 38, y = 4422\ 06, z = 80-81$

16. SAVILAHTI KOLMIKÖYTISIENVUORI 64
 PK 4112 03 MIETINSAARI
 Kalliomaalaus. I.
 $x = 6796\ 60, y = 4426\ 53, z = \text{noin } 79$
 Kiviröykkiöitä. III.
 $x = 6796\ 54, y = 4426\ 55, z = 80-85$
17. UTULA SALMINIEMI 67
 Röykkiöhauta. Varhainen metallikausi ? I.
 PK 3143 10 UTULA
 $x = 6803\ 18, y = 3578\ 40, z = \text{noin } 81$
18. VIRMUTJOKI PARRUMÄKI 69
 Pronssikautinen ja historiallinen asuinpaikka. II.
 PK 4121 04 VIRMUTJOKI
 $x = 6803\ 70, y = 4434\ 26, z = 85-90$
19. RAUTIALA LAMPSIINLAHTI 72
 Esihistoriallinen asuinpaikka. II.
 PK 4112 06 RUOKOLAHTI
 $x = 6797\ 65, y = 4437\ 08, z = \text{noin } 77$
20. HAUKLAPPI PYTÄRÄNSAARI 74
 Kalliomaalaus. I.
 PK 3143 12 UMMISTONVESI
 $x = 6822\ 14, y = 3578\ 23, z = 80-85$
21. UTULA TERVAHAUDANLAHTI 76
 PK 3143 10 UTULA
 A: kivikautinen asuinpaikka. Kaksi löytökohtaa.
 $x = 6806\ 24, y = 3576\ 66, z = 80$. II. $x = 6806\ 32, y = 3576\ 64, z = 75$. III.
 B: pyyntikuoppa. II.
 $x = 6806\ 19, y = 3576\ 60, z = 80-85$
 C: historiallinen tulisija/ asuinpaikka ? III.
 $x = 6806\ 24, y = 3576\ 66, z = 80$
22. TERÄVÄLÄ KARKLAHTI KOROSNIEMI B 81
 Kivikautinen asuinpaikka. Kaksi löytökohtaa.
 PK 4112 03 MIETINSAARI
 A: $x = 6797\ 00, y = 4424\ 40, z = 79-82$. II.
 B: $x = 6797\ 32, y = 4424\ 41, z = 78-80$. I.
23. TERÄVÄLÄ KARKLAHTI KOROSNIEMI C 84
 Varhaisen metallikauden asuinpaikka. II.
 PK 4112 03 MIETINSAARI
 $x = 6797\ 33, y = 4424\ 01, z = 78-80$

24. TERÄVÄLÄ KARKLAHTI KOROSNIEMI D 87
 Ajoittamattomia kivilatomuksia. II.
 PK 4112 03 MIETINSARI
 $x = 6797\ 68, y = 4424\ 28, z = \text{noin } 79$ kaakkoispää
 $x = 6797\ 76, y = 4424\ 18, z = 80-85$ luoteispää
25. RASILA HOVINLAHTI 89
 Esihistoriallinen asuinpaikka. II.
 PK 4112 06 RUOKOLAHTI
 $x = 6799\ 97, y = 4436\ 12, z = \text{noin } 79$
26. UTULA SATLAINEN 91
 PK 3143 10 UTULA
 Kivikautinen asuinpaikka. II.
 $x = 6807\ 12, y = 3577\ 97-99, z = 80$
 Pyyntikuoppa ? II.
 $x = 6807\ 11, y = 3577\ 95, z = 80-85$
27. RAHIKKALA MÖKINMÄKI I 94
 Rautakautinen ja historiallinen asuinpaikka. II.
 PK 4112 06 RUOKOLAHTI
 $x = 6796\ 75, y = 4435\ 26, z = 111$
28. RAHIKKALA MÖKINMÄKI II 96
 Rautakautinen asuinpaikka. II.
 PK 4112 06 RUOKOLAHTI
 $x = 6796\ 64, y = 4435\ 38, z = 111$
29. LEMPIÄLÄ PÄIVÄNRANTA 98
 Kivikautinen ? - rautakautinen - historiallinen asuinpaikka. II.
 PK 4121 01 HÄNNILÄ
 $x = 6804\ 55, y = 4428\ 24, z = 90-95$
- 6.2. Irtolöydöt**
30. TORSANSALO TORSANRANTA 101
 Kivikautinen irtolöytö. KM 12916 hioin.
 PK 4121 08 POHJA-LANKILA
 $x = 6817\ 97, y = 4449\ 77 ?, z = ?$
31. POHJA-LANKILA SUOPELTO 103
 Kivikautinen irtolöytö. KM 18977 hioin ja hiiltä.
 PK 4121 08 POHJA-LANKILA
 $x = 6819\ 56, y = 4446\ 27, z = \text{noin } 97$

32. VIRMUTJOKI HÄLLSTEN 105
Kivikautisia irtolöytöjä. EKM 3221 poikkikirves, EKM 3224 kourutaltoa.
PK 4121 04 VIRMUTJOKI
x = 6805 16, y = 4435 10, z = noin 77
33. HÄNNILÄ HARJUMÄKI 107
Kivikautisia irtolöytöjä.
Viipurin museo 2445-26 poikkikirves. Esine kadonnut.
Viipurin museo 2446-27 tasataltoa. Esine kadonnut.
PK 4121 01 HÄNNILÄ
x = 6803 22, y = 4425 50, z = noin 107 (päärakennus)
34. HÄNNILÄ SIKIÖ 108
Kivikautinen irtolöytö.
Viipurin museo 2447-28 tasataltoa. Esine kadonnut.
PK 4121 01 HÄNNILÄ
x = 6803 50, y = 4425 99, z = 99 (päärakennus)
35. KUOPIOLA VENTO 110
Kivikautinen irtolöytö. RuKM 1029 piinuolenkärki.
PK 4121 07 KAITURINPÄÄ
x = 6803 09, y = 4448 58, z = noin 115. Arvioidut koordinaatit.
36. KALJULA HÄMESAARI 112
Rautakautinen irtolöytö. KM 12050 soikea kupurasolki.
PK 4112 06 RUOKOLAHTI
x = 6797 00, y = 4438 19, z = 74
37. IMMALANJÄRVI HUMPUNSAARI 114
Kivikautinen irtolöytö. KM 20580 oikokirveen katkelma.
PK 4112 08 + 11 SALO-PELTOLA
x = ?, y = 4444 80, z = 69,6
38. REVONNIEMI SUURISAARI 117
Kivikautinen irtolöytö. RuKM 2588 reikäkivi.
PK 4121 11 TORSANSALO
x = 6813 14, y = 4450 23, z = 105-110
39. LAAMALA RIVEERA 119
Kivikautinen irtolöytö. RuKM 2591 hioin.
PK 4121 04 VIRMUTJOKI
x = 6807 70, y = 4437 56, z = noin 105
40. SUTELA KANSAKOULU 121
Kivikautinen irtolöytö. RuKM 2564 uurretuura.
PK 4121 07 KAITURINPÄÄ
x = 6808 04, y = 4446 16, z = 122,5-127,5

41. VIRMUTJOKI LAPPI 123
 Esihistoriallinen irtolöytö. KM 29859 hioimen katkelma.
 PK 4121 04 VIRMUTJOKI
 $x = 6803\ 92, y = 4434\ 46, z = 95$
- 6.3. Kiviröykkiöt ja kivirakennelmat**
42. ANTEROISENMÄKI / KALJULA RISTIMÄKI 125
 Kiviröykkiöitä ja maantasaisia kivilatomuksia. II.
 PK 4112 06 RUOKOLAHTI
 $x = 6797\ 06, y = 4434\ 36, z = 112,5$
43. HÖRKKÖLÄ HAUDANLAHTI 128
 Kiviröykkiöitä/ kaskiraunioita. III.
 PK 4112 09 IMMALA
 $x = 6799\ 98, y = 4445\ 01, z = 105-107,5$
44. KÄRINKINIEMI VILJAKANNIEMI 130
 Kiviröykkiöitä. Kaksi keskittymää.
 PK 4112 09 IMMALA
 A: $x = 6798\ 89, y = 4442\ 35, z = \text{noin } 87$. III.
 B: $x = 6799\ 00, y = 4442\ 38, z = \text{noin } 87$. II.
45. TUOMALA KARONIEMI 133
 Kiviröykkiöitä/ viljelysraunioita. III.
 PK 4121 01 HÄNNILÄ
 $x = 6804\ 42, y = 4420\ 20, z = 82,5$ länsipää
 $x = 6804\ 38, y = 4420\ 80, z = 80-90$ itäpää
46. TUOMALA PUNKKA 135
 Kiviröykkiöitä/ viljelysraunioita. III.
 PK 4121 01 HÄNNILÄ
 $x = 6804\ 30, y = 4421\ 28, z = 85-90$
47. KOTANIEMI 137
 Kiviröykkiöitä/ viljelysraunioita. III.
 PK 4121 01 HÄNNILÄ
 $x = 6807\ 81, y = 4428\ 41, z = 80-82$
48. SAVILAHTI PYKÄLÄMÄKI 139
 Kiviröykkiöitä. III.
 PK 4112 03 MIETINSAARI
 $x = 6796\ 36, y = 4426\ 74, z = 107,5$

49. KEKÄLEENMÄKI 141
 Kiviröykkiöitä ja kivirakennelmia. III.
 PK 3143 10 UTULA
 x = 6807 82, y = 3572 48, z = 100 kaakkoispää
 x = 6808 04, y = 3572 28, z = 102,5 luoteispää
50. KUOPIOLA KARSIKKOMÄKI 144
 Kiviröykkiöitä/ kaskiraunioita. III.
 PK 4121 07 KAITURINPÄÄ
 x = 6802 91, y = 4448 90, z = 117,5 luoteispää
 x = 6802 76, y = 4449 02, z = 110 kaakkoispää
51. TORSANTAKA PELLINEN 146
 Kiviröykkiöitä/ viljelysraunioita. III.
 PK 4121 05 KEMPPILÄ
 PK 4121 06 LIEVISKÄ
 x = 6819 95, y = 4437 10, z = 105 lounaispää (4121 05)
 x = 6820 50, y = 4437 70, z = 115-120 koillispää (4121 06)
52. JUNNIKKALA VANNEMÄENOJA 149
 Kiviröykkiöitä ja kivirakennelmia. III.
 PK 3143 10 UTULA
 x = 6806 20, y = 3572 55, z = noin 100 luoteispää
 x = 6806 12, y = 3572 72, z = noin 85 kaakkoispää
53. TORSANTAKA KARHUNPÄÄNNIEMI 152
 Kiviröykkiö. III.
 PK 4121 09 TORSANTAKA
 x = 6823 57, y = 4443 08, z = 95-100
54. SUTELA KOJO 154
 Kiviröykkiöitä/ viljelysraunioita. III.
 PK 4121 07 KAITURINPÄÄ
 x = 6807 40, y = 4446 00, z = 105-130
55. NIUVANMAA KALMISTONMÄKI 156
 Kiviröykkiöitä/ viljelysraunioita. III.
 PK 4121 07 KAITURINPÄÄ
 x = 6807 00, y = 4447 20, z = 105-130 pohjoispää
 x = 6806 74, y = 4447 13, z = 111 eteläpää
56. NIUVANMAA SUURVUORENKALMISTO 158
 Kiviröykkiöitä/ kaskiraunioita. III.
 PK 4121 07 KAITURINPÄÄ
 x = 6807 90 - 6808 25, y = 4448 20-70, z = 110-130

57. VALTOLA KOMOSAARI 160
Kiviröykkiöitä/ viljelyraunioita. III.
PK 3143 12 UMMISTONVESI
x = 6822 90 - 6823 00, y = 3577 30-40, z = 76-85
58. MUSTAKULKKULA KOLEIKONMÄKI 162
Kiviröykkiöitä. III.
PK 4121 07 KAITURINPÄÄ
x = 6808 90 - 6809 00, y = 4442 10 - 4442 20, z = 115-125
59. VEHVIALÄ VÄÄRÄJÄRVI 164
Kiviröykkiöitä. III.
PK 4121 07 KAITURINPÄÄ
x = 6803 30-50, y = 4442 10-20, z = 100-120
60. TERÄVÄLÄ MULTAMÄKI 166
Kiviröykkiö. II-III.
PK 4112 03 MIETINSAARI
x = 6799 07, y = 4425 41, z = 85
61. HAUKLAPPI VALKINHOVI 168
Kiviröykkiöitä. III.
PK 3143 11 KÄKÖVESI
x = 6819 70-80, y = 3578 30-40, z = 90-95
62. HAUKLAPPI TERVAKANGAS 170
Kiviröykkiöitä. III.
PK 4121 02 SYYSPOHJA
x = 6815 19-29, y = 4423 43, z = 100-112,5
63. HAUKLAPPI MUSTATVUORET 172
Kaareva kivirakennelma. II.
PK 3143 11 KÄKÖVESI x = 6813 40, y = 3573 57, z = 80

7. MUUT KOHTEET

7.1. Mahdollisesti esihistorialliset tuhoutuneet kohteet

Huhtasenkylä

PK 4112 09 IMMALA $x = 6792\ 87$, $y = 4443\ 22$, $z = 90-95$

Mahdollinen liesi. Palaneita kiviä ja hiiltä sorakuopan pohjalla reunasta sortuneen juurakon alla. Liesi voi olla myös resentti, jolloin juurakko olisi sortunut sen päälle kuopan pohjalle. Koekuopat hiekka- ja sorakukulalla eivät sisältäneet likamaata tai löytöjä. Löytöpaikka kuuluu Huhtasenkylän rakennuskaava-alueeseen.

Rautiala, Hannahonniemi

PK 4112 06 RUOKOLAHTI $x = 6798\ 98$, $y = 4438\ 82$, $z = 115$

Mahdollinen röykkiön pohja. Silokallionyppylällä ohutta kiveystä noin 3 x 3 m alueella. Kivien koko 15 - 25 cm. Kiveys hajotettu kallion ympärille laajalle alueelle. Kivet ovat paksun sammalen peitossa. Löytöpaikka kuuluu Kirkonseudun rakennuskaava-alueeseen.

Hauklappi, Valkinsalmi

PK 3143 12 UMMISTONVESI $x = 6820\ 39$, $y = 3579\ 48$, $z = 80-90$

Mahdollinen, hyvin epämääräinen kalliomaalaukseen viittaava punerva läiskä lounaaseen Valkinsalmeen laskevalla jyrkällä rinteellä suuressa kalliolohkareessa noin 5 - 6 m vedenpinnan yläpuolella. Kuva EKM K857:83-85

7.2. Mahdollisesti esihistorialliset kadonneet irtolöydöt

Laamala, Riveera

PK 4121 04 VIRMUTJOKI $x = 6807\ 76$, $y = 4437\ 59$, $z =$ noin 105 (päärakennus)

Paikalta on löytynyt 1980- luvun alussa reikäkivi. Noin 50 m päässä on kivikautisen hioimen löytöpaikka (inv. 39).

Torsantaka, Jukajärvi, Karhunpäänniemi

PK 4121 09 TORSANTAKA $x = 6823\ 70$, $y = 4443\ 46$, $z = 100-105$ (riihen pohja)

Juho Kauppinen on löytänyt maatöissä 1930 - 1950- luvulla kivisen tuuran tyyppisen esineen joka tuikattiin riihen salvoksen väliin. Esineestä tietävät Aaro Koski ja Sulo Siitonen.

Torsantaka ? Melkonniemi

Kivienharrastaja Taavi Toivanen on nähnyt Melkonniemessä noin 20 vuotta sitten kaksi 15 - 20 cm pitkä, kapeaa ja sileää kiviesinettä, joiden leveämpi pää oli kourumainen. Esineiden kiviaines oli erikoista, tiivistä, eikä Toivasen mukaan suomalaista kiveä.

7.3. Historialliset kohteet

Immalanjärvi, Likolampi

PK 4112 09 IMMALA $x = 6793\ 31$, $y = 4442\ 74$, $z = 100-105$

Tervahauta. Kohde kuuluu Huhtasenkylän rakennuskaava-alueeseen.

Kesselilä, Ridanniitty

PK 4121 09 TORSANTAKA. Koordinaatit noin $x = 6821\ 04$, $y = 4449\ 34$, $z = 110-115$.

Hiilimiilu. Opas Hugo Toivonen.

Kesselilä, Pohja-Lankila, Vertalansalmi. Rautakorpi

PK 4121 08 POHJA-LANKILA

$x = 6818\ 61$, $y = 4447\ 58$, $z = 92,5$

$x = 6819\ 20$, $y = 4446\ 90$, $z =$ noin 90

$x = 6819\ 70$, $y = 4447\ 25$, $z =$ noin 90

$x = 6818\ 98$, $y = 4447\ 99$, $z = 90-95$

Useita raudansulatuspaikkoja koordinaattien väliin jäävällä alueella. Opas Sulo Siitonen.

Niuvanmaa, Patakorpi

PK 4121 07 KAITURINPÄÄ. Koordinaatit noin $x = 6807\ 27$, $y = 4446\ 78$, $z = 107,5-110$.

Raudansulatuspaikka. Opas Erkki Kojo

Sutela, Häränmäki

PK 4121 07 KAITURINPÄÄ $x = 6806\ 96-99$, $y = 4446\ 20-30$, $z = 115-120$

Kolme neliönmuotoista kivettyä kaivantoa. Koko noin $1\ \text{x}\ 1\ \text{x}\ 1\ \text{m}$. Tarkoitus epäselvä.

Opas Erkki Kojo.

Virmutjoki, Parrumäki

PK 4121 04 VIRMUTJOKI $x = 6803\ 85$, $y = 4434\ 21$, $z = 90-95$

Suuri kivetty kuoppa pellossa vajaan metrin syvyydessä pronssikautisen ja historiallisen asuinpaikan tuntumassa. Peitetty. Opas Erkki Heino.

Kotaniemi, Venäinkangas

PK 4121 01 HÄNNILÄ $x = 6809\ 04$, $y = 4428\ 40$, $z = 100$

Pyöreä, halkaisijaltaan noin 10 m ja syvyydeltään noin 3 m syvä, poikkileikkaukseltaan suppilomainen kuoppa jossa on vallit ympärillä. Paikkakunnalla kuoppaa pidetään vapaussodan aikaisena venäläisten hautana. Kuoppa sijaitsee kuivalla hiekkakankaalla.

Kuva EKM K857:86

Puntala

PK 4112 09 IMMALA $x = 6794\ 08$, $y = 4443\ 84$, $z = 87,5$

Suorakaiteenmuotoinen kuoppa kahden suon välisellä hiekkakannaksella. Kuoppa on kooltaan $4,5\ \text{x}\ 3,80\ \text{x}\ 1,5\ \text{m}$. Poikkileikkaukseltaan kuoppa on suppilomainen ja siinä on vallit ympärillä.

Hauklappi, Rasvalammin luonnonsuojelualue

PK 4121 02 SYYSPOHJA $x = 6813\ 39$, $y = 4421\ 89$, $z = 80$

Maatuneita hirsikehikoita sekä vanhoja kaivantoja syvän supan pohjalla. Rakennelmat ovat paksun sammalen peitossa.

Torsansalo, Ridanniitty

PK 4121 09 TORSANTAKA $x = 6820\ 35$, $y = 4448\ 90$, $z = 110-115$

Kivikehä kalliolla. Halkaisija noin 5 m, kivien koko 20 - 60 cm. Tarkoitus epäselvä.

Opas Hugo Toivonen.

Torsansalo, Ridanniitty

PK 4121 09 TORSANTAKA $x = 6820\ 68$, $y = 4449\ 36$, $z = 135$

$x = 6822\ 20$, $y = 4449\ 35$, $z = 120-125$

$x = 6821\ 58$, $y = 4448\ 85$, $z = 105-115$

Jäänteitä kadonneesta kyläasutuksesta koordinaattien rajaamalla alueella nykyisessä erämaassa. Asutus ajoittuu todennäköisesti 1800- luvulle ja 1900- luvun alkuun. Opas Hugo Toivonen.

Puttola, Säynätojanlahti

PK 3143 10 UTULA $x = 6808\ 88$, $y = 3577\ 74$, $z = 80$

Luonnonkivistä rakennettu kivimuurin pätkä kallion kupeessa. Kivimuurin edessä maassa on kaivanto. Rakennelma saattaa liittyä läheiseen talon raunioon. Tarkastettu myös vuonna 1993 (Bilund). Kuva EKM K857:87.

Utula, Murhakorven luodot

PK 3143 10 UTULA koordinaatit noin $x = 6802\ 82$, $y = 3576\ 50$, $z = 1,5 - 6$

Aluksen osa Lintusaarenselän Murhakorven luotojen edestä. Osa on noin 1,5 m pitkä, 15 - 20 cm paksu, tosesta päästä kaareva veistetty hirsi. Osaan on poltettu reikiä joissa on jäljellä katkenneet puutapit. Osan löysi Antti Pätilä sukeltaessaan. Esine on Ilkka Vohlosen hallussa.

7.4. Ruokolahdelta aiemmin maasta löytyneitä esineitä

Luettelo ei ole täydellinen.

Anteroisenmäki, Kokkola

PK 4112 06 RUOKOLAHTI $x = 6795\ 98$, $y = 4436\ 83$, $z = 105-110$

Valinmuotti jossa on todennäköisesti napin painanteet. Esineen on löytänyt Arvo Kokko tien tasauksessa 5-6 cm syvyydestä savimullasta. RuKM 2585.

Puntala, Kaivosuo

PK 4112 09 IMMALA $x = 6794\ 49$, $y = 4444\ 33$, $z = 85$

Valinmuotti jossa on nuolenkärjen ja mahdollisesti napin painanteet. Esineen on löytänyt Erkki Rautio ojankaivuussa alle metrin syvyydeltä. RuKM 2586.

Puntala, Männistö

PK 4112 09 IMMALA $x = 6794\ 20$, $y = 4444\ 80$, $z =$ noin 90 (päärakennus)

Valinmuotti jossa on suorakaiteenmuotoinen painauma. Esineen on löytänyt Pentti Rautio. Esine on lähetetty Museovirastoon.

7.5. Luonnonmuodostumat ja muut muinaisjäännöksiksi mielletyt kohteet

Hauklappi, Kaationiemen vuori

PK 3143 12 UMMISTONVESI $x = 6821\ 63$, $y = 3578\ 00$, $z = 85-90$

Punertavia jälkiä lounaaseen Vuorilahteen avautuvassa karkeassa pystysuorassa kallioseinämässä. Kallion kiviaineksen seassa on punervampaa kiviainesta. Kallioseinämää on ehdotettu kalliomaalaukseksi. Kuva EKM K857:88-89

Immalanjärvi, Päivänrinta

PK 4112 09 IMMALA $x = 6791\ 74$, $y = 4443\ 60$, $z = 85-90$

Jyrkän kallion alareunassa lohkeamia, "luolia". Luonnonmuodostumia.

Utula, Kalmasaari

PK 3143 10 UTULA $x = 6803\ 20$, $y = 3578\ 98$, $z = 75-80$

Suuren siirtolohkareen sivuilla reikiä. Luonnonmuodostumia, ei kuppikivi.

Virmutjoki, Uniniemi

PK 4121 04 VIRMUTJOKI $x = 6802\ 29$, $y = 4434\ 41$, $z = 85-90$

Väärennetty kalliomaalaus. Koordinaatit ovat arvio.

8. LÖYTÖLUETTELO

8.1. Kansallismuseon kokoelmissa olevat löydöt

KM 12050 SOIKEA KUPURASOLKI, pronssia. Löytynyt vedenpohjasta Kaljulan Hämesaaren edestä uintirekellä 1948. Löytäjä Iivari Vainikainen.
Ruokolahti 36 Kaljula Hämesaari

KM 12916 HIOIN. Löytynyt Torsansalon Mustojan tilalta "perustuksen kaivuussa" 1949.
Tarkka löytöpaikka tuntematon.
Ruokolahti 30 Torsansalo Torsanranta

KM 15476 : Varhaisen metallikauden asuinpaikkalöytö
SAVIASTIAN REUNAPALA. Asbestikeramiikkaa. Sär. II.
Ruokolahti 12 Utula Alatalo

KM 17712 HEVOSENKENKÄSOLKI, pronssia. Löytynyt Rahikkalan Näverin Mökinmäestä kyntötoissa 1966. Löytäjä Pauli Huuhtanen.
Ruokolahti 27 Rahikkala Mökinmäki

KM 18977 : 1 - 2 : HIOIN JA HIILTÄ. Löytynyt Pohja- Lankilan Suopellon tilalta tierummun monttua kaivettaessa 1972. Löytäjä Arvo Pulkkinen.
Ruokolahti 31 Pohja-Lankila Suopelto

KM 20166 : 1 - 9 : Kivikautisia asuinpaikkalöytöjä
SAVIASTIANPALOJA, KVARTSIA.
Ruokolahti 1 Savilahti Satamoinniemi

KM 20167 : 1 - 8 : Kivikautisia asuinpaikkalöytöjä
SAVIASTIANPALOJA, KVARTSI-ISKOKSIA.
Ruokolahti 2 Terävälä Karklahti Korosniemi A

KM 20168 : 1 - 3 : Kivikautisia asuinpaikkalöytöjä
KVARTSIKAAVIN, KVARTSITALTTA, KVARTSI-ISKOKSIA.
Ruokolahti 3 Rautiala Hauk pohja-Sipinniemi

KM 20169 : 1 - 4 : Kivikautisia asuinpaikkalöytöjä
SAVIASTIANPALOJA. Tyypillistä Kampakeramiikkaa.
Ruokolahti 4 Virnutjoki Hietämäki

KM 20170 : 1 - 3 : Kivikautisia asuinpaikkalöytöjä
SAVIASTIANPALOJA, KVARTSI-ISKOS.
Ruokolahti 5 Utula Piipari

Km 20171 : 1 - 2 : Kivikautisia asuinpaikkalöytöjä
KVARTSI-ISKOKSIA, LIUSKEISKOS.
Ruokolahti 6 Tuomala Nälkälähti

KM 20172 : 1 - 7 : Kivikautisia asuinpaikkalöytöjä
SAVIASTIANPALOJA, KVARTSIKAAVIN, KVARTSI-ISKOKSIA, PII-ISKOS,
PALANUTTA LUUTA
Ruokolahti 7 Tuomala Niittyalahti

KM 20173 : 1 - 5 : Kivikautisia asuinpaikkalöytöjä
SAVIASTIANPALOJA, KVARTSI-ISKOKSIA, KIVILAJI-ISKOS
Ruokolahti 8 Tetriniemi Seppälä

KM 20174 : 1 - 4 : Kivikautisia asuinpaikkalöytöjä
SAVIASTIANPALOJA, KVARTSIKAAVIN, KVARTSI-ISKOKSIA, PALANUTTA
LUUTA.
Ruokolahti 9 Kotaniemi Sienea

KM 20175 : 1 - 4 : Kivikautisia asuinpaikkalöytöjä
SAVIASTIANPALOJA, KVARTSI-ISKOKSIA, PALANUTTA LUUTA
Ruokolahti 10 Syyspohja Anttila

KM 20176 : 1 - 4 : Kivikautisia asuinpaikkalöytöjä
MAHDOLLISIA KERAMIKAN PALOJA, KVARTSIKAAVIN, KVARTSI-ISKOKSIA,
PALANUTTA LUUTA.
Ruokolahti 11 Torsansalo Torsanpää

KM 20177 : 1 - 3 : Kivikautisia asuinpaikkalöytöjä
KVARTSIKAAVIN, KVARTSIYDIN, KVARTSI-ISKOKSIA
Ruokolahti 12 Utula Alatalo

KM 20580 : Kivikautinen irtolöytö
OIKOKIRVEEN KATKELMA
Ruokolahti 37 Immalanjärvi Humpusaari

KM 27568 : 1 - 7 Kivikautisia asuinpaikkalöytöjä
SAVIASTIANPALOJA, KVARTSI-ISKOKSIA, PALANUTTA LUUTA
Ruokolahti 22 Terävälä Karklahti Korosniemi B

KM 28171 : 1 - 8 Kivikautisia ja historiallisen ajan asuinpaikkalöytöjä
SAVIASTIANPALA, KVARTSI-ISKOS, PII-ISKOS, LOHKOKAPPALE KVARTSIA,
ONGENKOUKKU JA PERUKE, RAUTAESINEEN KATKELMA, LITISTETTYJÄ
KUPARIN PALOJA, LIITUPIIPUN PALOJA, HIOMAKIVI, PALANUTTA PIITÄ,
PALANUTTA LUUTA.
Ruokolahti 21 Utula Tervahaudanlahti

KM 28172 : 1 - 4 Kivikautisia asuinpaikkalöytöjä
SAVIASTIANPALOJA
Ruokolahti 3 Haukpojha-Sipinniemi

KM 28173 : Esihistoriallisia asuinpaikkalöytöjä
PALANUTTA LUUTA
Ruokolahti 19 Rautiala Lampsinlahti

KM 28174 : Kivikautisia asuinpaikkalöytöjä
SAVIASTIANPALOJA
Ruokolahti 22 Terävälä Karklahti Korosniemi B

KM 28175 : Varhaisen metallikauden asuinpaikkalöytöjä
SAVIASTIANPALOJA
Ruokolahti 23 Terävälä Karklahti Korosniemi C

KM 28237 : Varhaisen metallikauden asuinpaikkalöytöjä
KVARTSI-ISKOKSIA
Ruokolahti 12 Utula Alatalo

KM 28256 : 1 - 3 Kivikautisia asuinpaikkalöytöjä
SAVIASTIANPALA, KVARTSI-ISKOKSIA
Ruokolahti 15 Tuomala Raaniemi

KM 28317 : 1 - 36 Kivikautisia/ Varhaisen metallikauden asuinpaikkalöytöjä
SAVIASTIANPALOJA, KVARTSI-ISKOKSIA, PALANUTTA LUUTA
Ruokolahti 2 Terävälä Karklahti Korosniemi A

Inventoinnin 1996 löydöt

Diar. 19.11.1996

KM 29846 : 1 KVARTSIYDIN 1 kpl, 5,5 g.
: 2 KVARTSI-ISKOS 1 kpl, 0,1-0,5 g.
Kivikauden asuinpaikkalöytöjä.
Ruokolahti 1 Savilahti Satamoinniemi

KM 29847 : 1-2 SAVIASTIANPALOJA 161 kpl, 350 g.
kampaleima- ja kuoppakoristeisia, pelkin rombimaisin tai soikein kuopin ko-
ristettuja sekä koristeettomia saviastianpaloja. Sekoitteena hiekka tai kivim-
urska. Koristeetonmissa paloissa asbestisekoitetta.
: 3 KVARTSIKAAVIN 1 kpl, 3 g.
: 4 KVARTSI-ISKOKSIA 18 kpl, 29 g.
: 5 KIVILAJI-ISKOKSIA 6 kpl, 24 g.
: 6 KVARTSIN LOHKOKAPPALEITA 7 kpl, 140 g.

Kivikautisia asuinpaikkalöytöjä
Ruokolahti 3 Haukpojha-Sipinniemi

KM 29848 : 1-2 SAVIASTIANPALOJA 2 kpl, 8 g.
kuoppa- ja kampaleimakoristeisia saviastianpaloja. Reunapalan sisäänpäin
viisto suu kampaleimakoristeinen. Sekoite hiekka.
: 3 PALANUTTA SAVEA 1 kpl, 1,5 g.
: 4 PALANUT LUU 1 kpl, 0,1-0,5 g.

Kivikauden asuinpaikkalöytöjä
Ruokolahti 4 Virmutjoki Hietämäki

KM 29849 : 1 KVARTSI-ISKOS 1 kpl 0,5 g.

Kivikauden asuinpaikkalöytö
Ruokolahti 6 Tuomala Nälkälahti

KM 29850 : 1 SAVIASTIANPALOJA 2 kpl, 17 g.

koristeettomia, asbestisekoitteisia.

: 2 KVARTSIKAAVIN / TALTTA 1 kpl, 4,5 g.

: 3 KVARTSI-ISKOS 1 kpl, 0,5 g.

: 4 PALANUTTA LUUTA 6 kpl, 3,5 g.

Kivikautisia asuinpaikkalöytöjä
Ruokolahti 7 Tuomala Niittylahti

KM 29851 : 1 PALANUTTA LUUTA 20 kpl, 3,5 g.

Esihistoriallisia asuinpaikkalöytöjä
Ruokolahti 19 Rautiala Lampsiinlahti

KM 29852 : 1 SAVIASTIANPALOJA 2 kpl, 3 g.

saviastian pala ja muru. Palan reunassa pitkänomainen painauma. Sekoite karkea kivimurska.

Kivikautisia asuinpaikkalöytöjä
Ruokolahti 22 Karklahti Korosniemi B

KM 29853 : 1 SAVIASTIANMURUJA 5 kpl, 1 g.

yhdessä murussa ulkopintaa jäljellä. Sekoite kiille ja karkea kivimurska.

Esihistoriallisia asuinpaikkalöytöjä
Ruokolahti 25 Rasila Hovinlahti

KM 29854 : 1 SAVIASTIANPALA 1 kpl, 6g.

koristeena kulunutta kampaleimaa. Sekoite karkea kivimurska.

Kivikautinen asuinpaikkalöytö
Ruokolahti 26 Utula Satlainen

KM 29855 : 1 SAVIASTIANPALOJA 5 kpl, 14 g.

ruskeita, koristeettomia saviastianpaloja 3 kpl, sekoite kivimurska. Musta pintaisia paloja 2 kpl, toisessa mahdollisesti jälkiä koristelusta. Saviaines hienoa ja tiivistä, sisältää niukasti hienojakoista sekoitetta.

: 2 PALANUTTA SAVEA 5 kpl, 9 g.

: 3 KUONAA 1 kpl, 13,5 g.

Rautakautisia asuinpaikkalöytöjä
Ruokolahti 27 Rahikkala Mökinmäki I

KM 29856 : 1 SAVIASTIANPALOJA JA MURUJA 6 kpl, 9 g.
koristeettomia. Sekoite kivimurska, osassa mahdollisesti hienojakoisempi aines. Kahdessa palassa astian sisäpinta on musta, kolmannessa mustuus on osittaista.

: 2 PALANUTTA LUUTA 1 kpl, 0,1 -0,5 g.

Rautakautisia asuinpaikkalöytöjä

Ruokolahti 28 Rahikkala Mökinmäki II

KM 29857 : 1 PRONSSINAPPI, 1 kpl, 1,5 g.

kulkusmainen, umpivalettu.

: 2-3 VÄRTTINÄN KEHRÄN KAPPALEITA 3 kpl, 44,5 g.

: 4 KANGASPUUNPAINON PALA 1 kpl, 53,5 g.

: 5-7 SAVIASTIANPALOJA 4 kpl, 18 g.

Kaksi koristeetonta pinnaltaan ja savimassaltaan mustaa astian reunapalaa. Ulospäin profiloitu reuna paksunee astian suussa. Se koite hienojakoista, osittain kiillettä. Kaksi dreijattua astianpalaa. Toisessa päällä koristeiviivaa. Ruskean savimassan sekoitteena karkea kivimurska.

: 8 PALANUTTA SAVEA 7 kpl, 94 g.

: 9 PIIKAAVIN 1 kpl, 11 g.

: 10-11 PII-ISKOKSIA JA TULUSPIITÄ ? 11 kpl, 39 g.

: 12 PALANUTTA LUUTA 9 kpl, 5 g.

: 13 KUONAA 1 kpl, 22,5 g.

Rautakautisia asuinpaikkalöytöjä

Ruokolahti 29 Lempiälä Päivänranta

KM 29858 : 1 HIEKKAKIVIESINEEN KATKELMA 1 kpl, 60 g.

pituus 6,0 cm, leveys 3,4 cm ja paksuus 1,7 cm. Todenäköisesti hioimen katkelma.

: 2-3 PALANUTTA SAVEA 16 kpl, 113 g

: 4 SÄDEKIVIMUKULAN KATKELMA 1 kpl, 590 g

: 5 HIILEN PALA 1 kpl, 22,5 g.

Asuinpaikkalöytöjä pronssikautiselta asuinpaikalta

Ruokolahti 18 Virmutjoki Parrumäki

KM 29859 HIOIMEN KATKELMA 1 kpl

pituus 8,3 cm, leveys 2,0 cm ja paksuus 2,0 cm. Esineen poikkileikkaus on neliömäinen

Ruokolahti 41 Virmutjoki Lappi

8.2. Etelä-Karjalan museossa olevat löydöt

EKM 3221 POIKKIKIRVES 1 kpl. Löytynyt sahan perustaa kaivettaessa 1921.

Huom: ennen numero 218

Ruokolahti 32 Virmutjoki Hällsten.

EKM 3224 KOURUTALTTA 1 kpl. Löytynyt sahan perustaa kaivettaessa 1921.
 Huom: ennen numero 217
 Ruokolahti 32 Virtutjoki Hällsten

8.3. Ruokolahden kotiseutumuseossa olevat löydöt

RuKM 1029 PIINUOLENKÄRKI 1 kpl. Löytynyt peltotöissä 1930-luvulla.
 Ruokolahti 35 Kuopiola Vento

RuKM 2564 UURRETUURA 1 kpl. Löytynyt peltoröykkiöstä 1947 - 1948.
 Ruokolahti 40 Sutela Kansakoulu

RuKM 2588 REIKÄKIVI 1 kpl. Löytynyt Ahjärven Suurisaaren rannasta 1980-luvulla.
 Ruokolahti 38 Revonniemi Suurisaari

RuKM 2591 HIOIN 1 kpl. Löytynyt grillikatoksen perustaa kaivettaessa 1991.
 Ruokolahti 39 Laamala Riveera

8.4. Ruokolahti-Seuran hallussa olevat kiviröykkiötutkimuksissa kaivetut historialliset löydöt

KUOLAIMEN OSA, RAUTALANGAN PÄTKÄ, TIILEN PALA
 Ruokolahti 54 Sutela Kojo

ELÄIMEN LUITA 4 kpl
 Ruokolahti 55 Niuvanmaa Kalmistonmäki

8.5. Kadonneet esineet

Viipurin museo 9-2445-26 POIKKIKIRVES 1 kpl.
 Viipurin museo 9-2446-27 TASATALTTA 1 kpl.
 Ruokolahti 33 Hännilä Harjumäki

Viipurin museo 9-2447-28 TASATALTTA 1 kpl.
 Ruokolahti 34 Hännilä Sikiö

8. KOHTEIDEN JAKAUTUMINEN KARTTALEHDITTÄIN

3143 10	UTULA	5, 12, 13, 14, 17, 21, 26, 49, 52
3143 11	KÄKÖVESI	61, 63
3143 12	UMMISTONVESI	20, 57
4112 03	MIETINSAARI	1, 2, 16, 22, 23, 24, 48, 60
4112 06	RUOKOLAHTI	3, 19, 25, 27, 28, 36, 42
4112 08 + 11	SALO-PELTOLA	37
4112 09	IMMALA	43, 44
4121 01	HÄNNILÄ	6, 7, 8, 9, 10, 15, 29, 33, 34, 45, 46, 47
4121 02	SYYSPOHJA	62
4121 04	VIRMUTJOKI	4, 18, 32, 39, 41
4121 05	KEMPPILÄ	51
4121 06	LIEVISKÄ	51
4121 07	KAITURINPÄÄ	35, 40, 50, 54, 55, 56, 58, 59
4121 08	POHJA-LANKILA	11, 30, 31
4121 09	TORSANTAKA	53

1 = Asuinpaikat, kalliomaalaukset, irtolöydöt, pyyntikuopat ja röykkiöhaudat.

Huom: poikkeuksena kohde 24 ja sekakohteet 7, 8, 16, 21, joissa on myös röykkiöitä.

I = Kiviröykkiöt ja kivrakennelmat.

10. KOHDEKUVAUKSET JA KARTTAOTTEET

1. Satamoinniemi

Mj. tyyppi: *ASUINPAIKKA*
 Luokka: II
 Ajoitus: kivikautinen
 Lukumäärä: 3 löytökohtaa
 Peruskartta: PK 4112 03 MIETINSAARI
 Koordinaatit: x = 6793 74, y = 4428 63, z = 78-81 lounaispää
 x = 6793 96, y = 4428 82, z = 79-81 koillispää

Omistajatiedot

Kylä: Savilahti
 Tila: 700-469-0007-0261 Satamoinniemi
 Omistaja: Enso Gutzeit Oy
 Osoite: Metsäkonttori, maankäyttö, 55800 Imatra

Arkistotiedot

Aiemmat tiedot: Miettinen, T. 1977, inventointi
 Aiemmat löydöt: KM 20166:1-9 saviastian paloja
 kvartsiikaapimia
 kvartsi-iskoksia

Inventointi 1996

Aika: 20.5.1996
 Karttaotteet: PK 4112 03 MIETINSAARI, 1:20 000. Hki 1983/ Pp. 1992.
 Kohdetta ei ole merkitty peruskarttaan.
 Löydöt: KM 29846:1 kvartsiydin 1 kpl, 5,5 g.
 :2 kvartsi-iskos 1 kpl, 0,1-0,5 g.
 Negatiivit: EKM K857:1,2,3

Tutkimuskertomus

Sijainti ja maasto:

Kohde sijaitsee noin 9,5 km Ruokolahden kirkosta länsilounaaseen Äitsaaren eteläkärjen pohjoisrannalla olevassa Satamoinniemessä, niemen kaakkoisreunalla. Maasto kohoaa alavasta niemen tyvestä kohti kärkeä, jota rajaa vanha 1-2 m korkea rantatörmä. Nykyisen hiekkarannan yläpuolella, osittain rantaterassin päällä, paikoin rantaterassin ja jyrkän soraharjun välisellä kaistaleella kulkee tie niemen päässä olevalle upseerikerhon lomamajalle. Paikalla kasvaa puolukkapohjaista mäntykangasta. Maaperä on hiekkaa, paikoin soraa.

Kohteen kuvaus:

Niemen noin 300 m pitkä kaakkoisranta on todennäköisesti yhtenäinen asuinpaikkavyöhyke.

Löytöjä on saatu talteen kolmesta kohtaa: Tien varresta hiekkarannan eteläpäästä pienen niemekkeen kohdalta (alue A), tien pinnasta lomamajasta noin 80 m lounaaseen (alue B), sekä tasanteelta jossa lomamaja sijaitsee (alue C).

Alue A on tien luoteispuolelta koskemattonta mäntykangasta, rannan puolella polkujen risteyttämää ranta-aluetta, jossa on paikoin koskemattomia metsäkaistaleita. Kaistaleiden kohdalla on todennäköisesti säilynyttä kulttuurikerrosta. Paikalla on tehty kevyttä metsänraivausta. Tien luoteispuolella asuinpaikka jatkuu noin 20 m mäntykankaalle (Miettinen 1977). Inventoitaessa avoimien polkujen pinnassa ei havaittu löytöateriaalia.

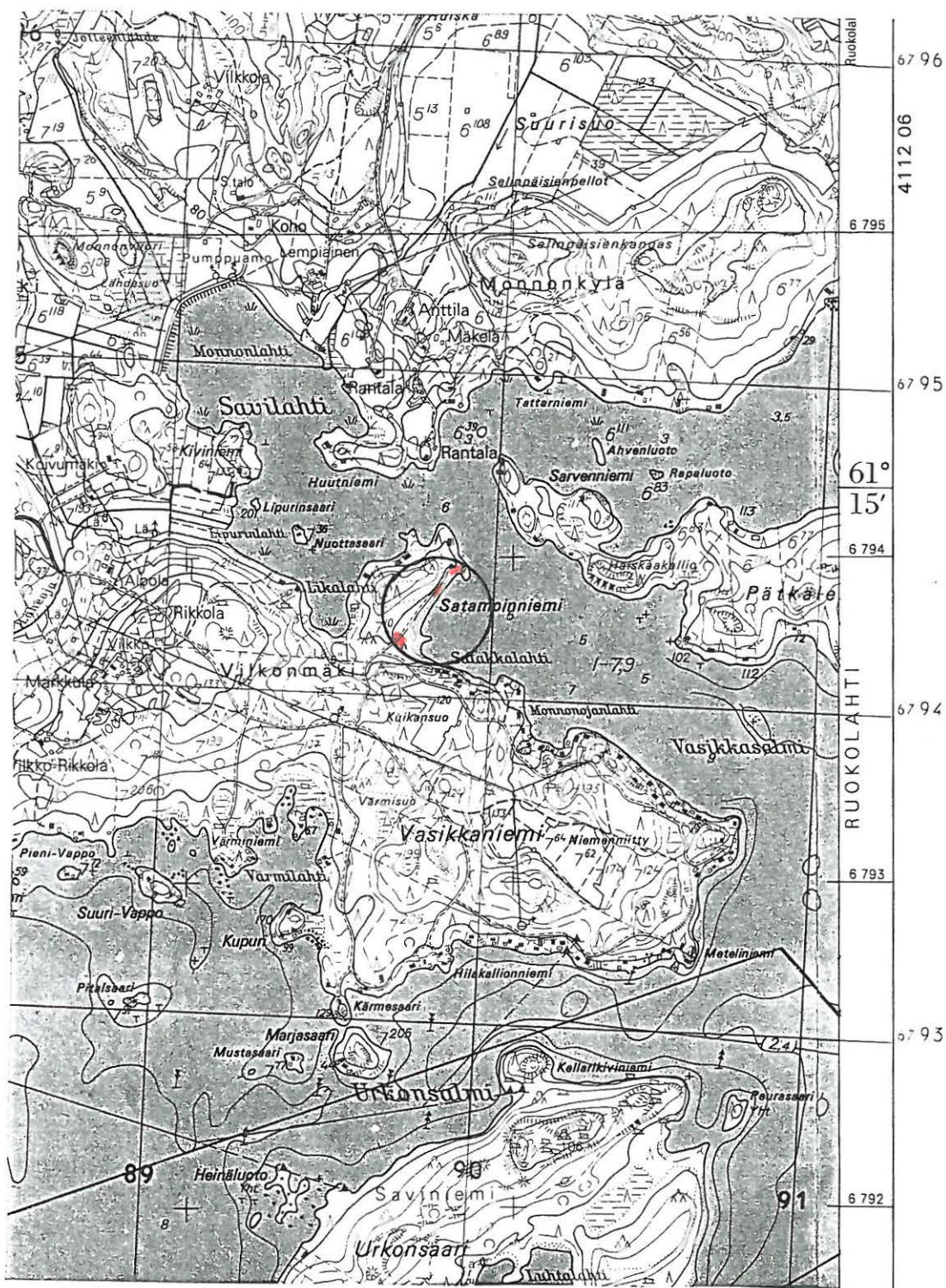
Alueen B kohdalta tien penkalta löytyi kvartsi-iskos. Mahdollinen kapealla tasanteella ollut asuinpaikka on jäänyt tien alle, tosin löydöt voivat olla peräisin myös viereisistä hiekkakuopista.

Alue C, lomamajan noin 20x30 m kokoinen pihatasanne, on osittain ohuen sammalen peittämä, osittain paljaaksi kulunut. Säilynyttä kulttuurikerrosta on todennäköisesti rakennusten väliin jäävillä kuluvilla kaistaleilla. Alueen reunasta, valuvasta rantatörmästä grillikatoksen edestä löytyi kvartsiydin.

Lomamajasta noin 55 m lounaaseen tien ja rannan väliseen rantatörmään on avattu uusi, halkaisijaltaan noin 3 m oleva hiekkakuoppa, josta hiekka valuu alas rannalle.

Luokitusehdotus: löytöalue A I.
löytöalueet B ja C II.

1. Savilahti Satamoinniemi



x = 6793 74, y = 4428 63, z = 78-81 lounaispää

x = 6793 96, y = 4428 82, z = 79-81 koillispää

PK 4112 03 MIETINSAARI, 1:20 000. Hki 1983/ Pp. 1992.

2. Karklahti Korosniemi A

Mj. tyyppi: ASUINPAIKKA
 Luokka: II
 Ajoitus: A: kivikautinen
 B: kivikautinen - varhaismetallikautinen
 Lukumäärä: 2 löytökohtaa
 Peruskartta: PK 4112 03 MIETINSAARI
 Koordinaatit: A: x = 6797 17, y = 4424 70, z = 76-78
 B: x = 6797 30-42, y = 4424 60-64, z = 78-79

Omistajatiedot

Kylä: Terävälä
 Tila: A: 700-478-0002-0081 Teräväinen
 Omistaja: Erkki Pirkka
 Osoite: Vallinkoskentie 3, 55100 Imatra

Arkistotiedot

Aiemmat tiedot: Miettinen, T. 1977, inventointi (A, B).
 Huurre, M. 1989, tarkastus (A). Ei raporttia.
 Vanhatalo, S. 1994, kaivaus (B)
 Aiemmat löydöt: KM 20167:1-8 saviastianpaloja
 kvartsi-iskoksia
 KM 28317:1-65 saviastianpaloja
 kvartsi-iskoksia
 palanutta luuta

Inventointi 1996

Aika: 17.5.1996
 Karttaotteet: PK 4112 03 MIETINSAARI, 1:20 000. Hki 1983/ Pp. 1992.
 Kohdetta ei ole merkitty peruskarttaan.
 Löydöt: -
 Negatiivit: EKM K854:4 (A) ,5 (B)

Tutkimuskertomus

Sijainti ja maasto:

Kohde sijaitsee noin 13 km Ruokolahden kirkosta länteen Äitsaaren Korosniemen etelärannalla Karklahden pohjukassa (kohde A) ja siitä noin 200 m luoteeseen niemen kärkeen asunto-vaunuleirialueelle johtavan tien varressa (kohde B). Kohteita ei ole merkitty peruskarttaan.

Kohde A on loivasti etelään viettävä hienojakoisesta hiekasta muodostunut hiekkaranta., jonka yläosassa on mahdollisesti transgression muodostama rantavalli. Vallin takaa alkaa harvaa pusikkoa kasvava tasanne, joka muuttuu pian mäntykankaaksi. Tasanteella on rantaa pitkin kulkeva polku ja kesämökkejä.

Kohde B on suolle työntyvä matala hiekka- ja sorapohjainen mäntymetsää kasvava niemeke jonka

länsilaitaa pitkin johtaa tie asuntovaunualueelle.

Kohteen kuvaus:

Löytöjä on saatu talteen *kohteessa A* vesirajasta. Vuoden 1989 tarkastuksessa ranta todettiin tulvien huuhtomaksi ja asuinpaikka mahdollisesti tuhoutuneeksi. Inventoinnissa ei havaittu merkkejä asuinpaikasta. Tasanteelle kaivetut kolme koekuoppaa eivät sisältäneet löytöjä eivätkä merkkejä kulttuurikerroksesta. Kohde vaikuttaa tuhoutuneelta.

Löytöjä on *kohteessa B* saatu talteen tien vierestä rikotulta maanpinnalta sekä kaivauksen tuloksena.

Inventoinnissa havaittiin tien ja kaivausalue 10 välisessä hiekkakuopassa kvartsinsirpale, jota ei poimittu. Asuinpaikka vaikuttaa vaatimattomalta. Se sijoittuu todennäköisesti 80 m korkeuskäyrän rajaamalle alueelle tien itäpuolelle (Vanhatalo 1994).

Luokitusehdotus: A: luokka III.

B: luokka II.

2. Terävälä Karkkilahti Korosniemi A



A: $x = 6797\ 17$, $y = 4424\ 70$, $z = 76-78$

B: $x = 6797\ 30-42$, $y = 4424\ 60-64$, $z = 78-79$

PK 4112 03 MIETINSAARI, 1:20 000. Hki 1983/ Pp. 1992.

3. Haukpohja-Sipinniemi

Mj. tyyppi: ASUINPAIKKA
 Luokka: II
 Ajoitus: kivistä
 Lukumäärä: 1
 Peruskartta: PK 4112 06 RUOKOLAHTI
 Koordinaatit: x = 6797 55, y = 4437 97, z = 78 koillispää
 x = 6797 31, y = 4437 68, z = 78-80 lounaispää

Omistajatiedot

Kylä: Rautiala
 Tila: 700-463-0007-0002 Kansanopisto
 Omistaja: Jaakkiman kristillisen opiston kannatusyhdistys ry
 Osoite: Opistontie 21, 56100 Ruokolahti
 Tila: 700-463-0003-0053 Törölahti
 Omistaja: Imatran seurakunta
 Osoite: Tainionkoskentie 80, 55120 Imatra

Arkistotiedot

Aiemmat tiedot: Miettinen, T. 1977, inventointi
 Bilund, A. 1993, tarkastus
 Aiemmat löydöt: KM 20168:1-3 kvartsikaavin
 kvartsitaltta
 kvartsi-iskoksia
 KM 28172:1-4 saviastianpaloja

Inventointi 1996

Aika: 1.8.1996
 Karttaotteet: PK 4112 06 RUOKOLAHTI, 1:20 000. Hki 1983/Pp. 1992.
 Kohdetta ei ole merkitty peruskarttaan.
 Löydöt: KM 29847:1-2 saviastianpaloja 161 kpl, 350 g.
 kampaleima- ja kuoppakoristeisia sekä koristeettomia
 paloja joissa on sekoitteena karkeaa kivimurskaa tai
 asbestia
 :3 kvartsikaavin 1 kpl, 3 g.
 :4 kvartsi-iskoksia 18 kpl, 29 g.
 :5 kivilaji-iskoksia 6 kpl, 24 g.
 :6 iskettyjä kvartsimutikoita 7 kpl, 140 g.
 Negatiivit EKM K857:6,7

Tutkimuskertomus

Sijainti ja maasto:

Kohde sijaitsee Sipinniemen kaakkoisrannalla noin 600 m Ruokolahden kirkosta kaakkoon. Niemi on jyrkkäreunainen harju, jonka kaakkoisreunaa kierteää 10-30 m leveä tasanne. Tasanteen reunassa on 1-2 m korkea jyrkähkö rantatörmä, joka laskee alas nykyiseen Saimaaseen. Harjun

päällä on Jaakkiman kristillinen kansanopisto ja niemen kärjessä opiston grillikatoks. Kaakkoisrannan tasanteella sijaitsee myös lentopallokenttä ja yleinen uimaranta. Paikalla kasvaa harvaa männikköä. Maaperä on hiekkaa.

Kohteen kuvaus:

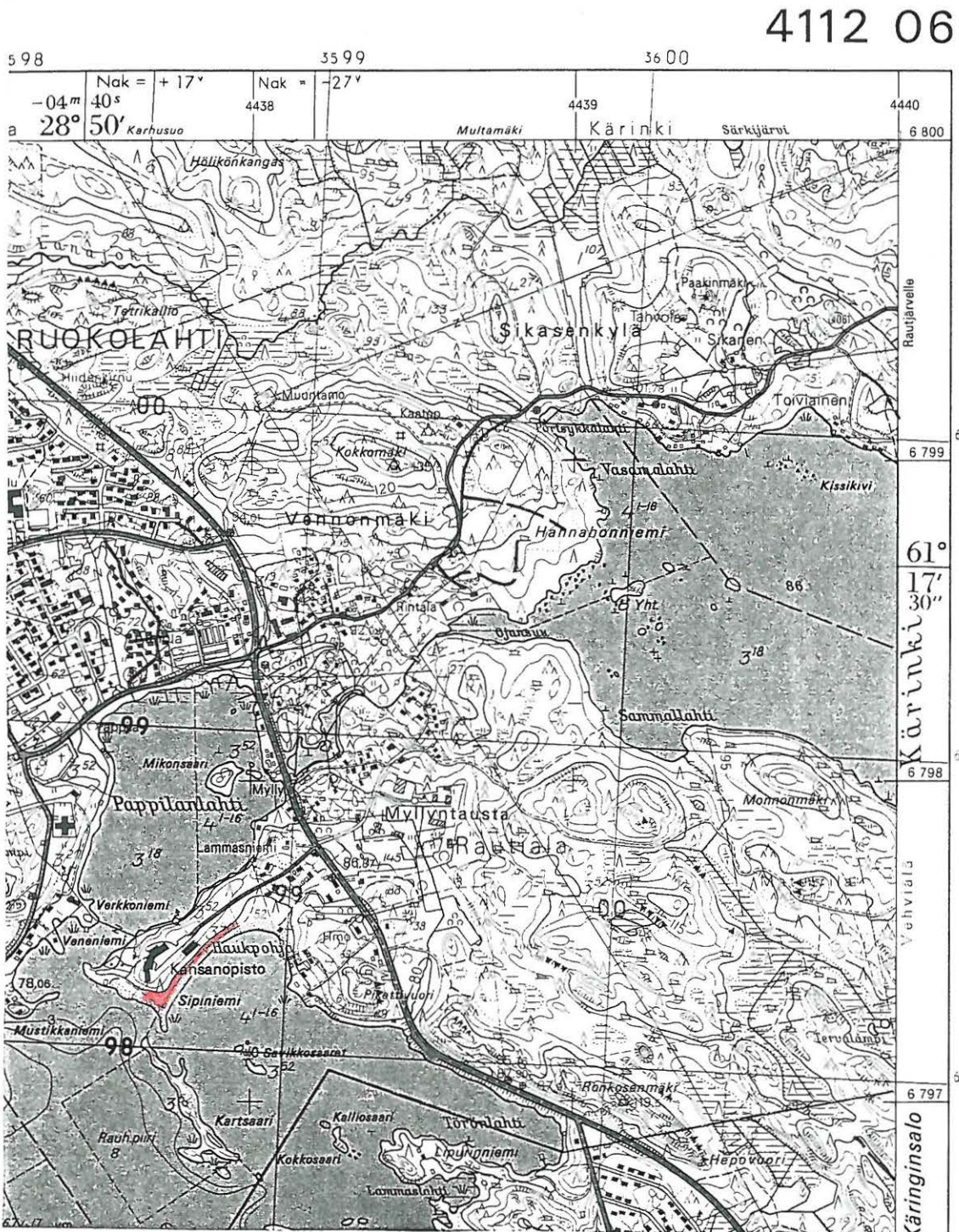
Aiemmin löytöjä on saatu talteen niemen tyvestä (Miettinen 1977) ja niemen kaakkoiskärjen tuntumasta (Bilund 1993). Paikan inventointia suoritettiin opistolla 29.7 - 2.8.1996 järjestetyn arkeologian kurssin yhteydessä. Haukpohjan lahden kohdalla tasanteelta löytyi kvartsin kappaleita, ja niemen kärjestä grillikatoksen alta noin 120 m koilliseen siirretystä maasta saviastiankappaleita. Maakasaa kurssityönä seulottaessa saviastianpaloja ja iskoksia tuli esiin runsaasti.

Koekuoppia kaivamalla pyrittiin selvittämään onko koko kaakkoisranta yhtenäistä asuinpaikka-alueita. Niemen kärjestä vedettiin koekuoppalinja Haukpohjan asuinpaikalle saakka (linja 32/400 astetta grillikatoksen harjunpuoleisen oviaukon ensimmäisestä koilliskulmasta) ja suurin piirtein linjaa pitkin kaivettiin koekuoppia 20 m välein. Kaikissa kuopissa havaittiin tummanharmaata, paikoin hiilenmuruja sisältävää likamaata. Vahvimmillaan likamaata oli 7 cm, heikoimmillaan epäselviä likamaaläiskiä. Vahva likamaa sijoittuu tasanteen leveämmille kohdille, heikot läiskät paikoille jossa tasanne on kapea. Kuopituksen tuloksena voidaan todeta että niemen kaakkoisrannan asuinpaikka on ollut yhtenäinen, noin 350 m pitkä. Asuinpaikka vaikuttaa runsaslöytöiseltä.

Maata asuinpaikalla on kaivettu niemen kärjessä grillikatoksen alta, niemen keskikohdalla maata on kuorittu lentopallokentän kohdalta ja uimarannan kohdalla maan pintaa on mahdollisesti muokattu 1940-luvulla telttaleirien yhteydessä. Säilynyttä kulttuurikerrosta on kuitenkin grillirakennuksen ympärillä, osittain myös lentopallokentällä sekä uimarannalla, vaikka pintakerrosta niistä on poistettukin. Muualla tasanne on polkujen halkomaa kangasmaata.

Luokitusehdotus: luokka II.

3. Rautilala Haukpohja Sipinniemi



x = 6797 55, y = 4437 97, z = 78 koillispää
 x = 6797 31, y = 4437 68, z = 78-80 lounaspää

PK 4112 06 RUOKOLAHTI, 1:20 000. Hki 1983/ Pp. 1992.

4. Hietämäki

Mj. tyyppi: *ASUINPAIKKA*
 Luokka: II
 Ajoitus: kivikautinen
 Lukumäärä: 1
 Peruskartta: 4121 04 VIRMUTJOKI
 Koordinaatit: x = 6804 20, y = 4434 83, z = 79-81

Omistajatiedot

Kylä: Virmutjoki
 Tila: 700-490-0011-0019 Hietämäki I
 Omistaja: Martti Gummerus
 Osoite: Puumalantie 921, 56210 Virmutjoki

Arkistotiedot

Aiemmat tiedot: Miettinen, T. 1977, inventointi
 Aiemmat löydöt: KM 20169:1-4 saviastianpaloja

Inventointi 1996

Aika: 24.5.1996
 Karttaotteet: PK 4121 04 VIRMUTJOKI, 1:20 000. Hki 1985.
 Kohdetta ei ole merkitty peruskarttaan.
 Löydöt: KM 29848:1-2 saviastianpaloja 2 kpl, 8 g.
 kuoppa- ja kampaleimakoriste. Reunapalassa sisäänpäin
 viisto suu kampaleimakoristeinen. Sekoite hiekka.
 :3 palanutta savea 1 kpl, 1,5 g.
 :4 palanutta luuta 1 kpl, 0,1-0,5 g.
 Negatiivit: EKM K857:11

Tutkimuskertomus

Sijainti ja maasto:

Kohde sijaitsee noin 7 km Ruokolahden kirkosta pohjoisluoteeseen Virmutjoen yli johtavan Imatra - Puumala maantiesillan luoteispuolella. Paikalla on kaakkoon Virmutjokeen laskeutuva pelto jonka keskivaiheilla on sekametsää kasvava metsäsaareke. Maaperä on hiekan ja soran sekaista peltomaata.

Kohteen kuvaus:

Löytöjä on saatu talteen pellon ja metsäsaarekkeen yhtymäkohdasta (Miettinen 1977). Inventoinnissa pelloilta löytyi kaksi saviastianpalaa ja palanut luunpala. Löytöalue on kooltaan 40 x 20 m ulottuen metsäsaarekkeen reunasta koko sen pituudelta alas noin pellon puoliväliin saakka. Ympäröivien peltosten tarkastuksen perustella näyttää siltä että asuinpaikka ei ole ulottunut laajemmalle. Paikalle ei kaivettu koekuoppia sillä pelto oli äskettäin kylvetty.

Luokitusehdotus: luokka II.

4. Virmutjoki Hietämäki



x = 6804 20, y = 4434 83, z = 79-81

PK 4121 04 VIRMUTJOKI, 1: 20 000. Hki 1985.

5. Piipari

Mj. tyyppi: *ASUINPAIKKA*
 Luokka: II
 Ajoitus: kivistinen
 Lukumäärä: 1
 Peruskartta: PK 3143 10 UTULA
 Koordinaatit: $x = 6806\ 68, y = 3579\ 82, z = 82,5-84$

Omistajatiedot

Kylä: Utula
 Tila: 700-484-0006-0032 Piipari
 Omistaja: Kaija Piiparinen
 Osoite: Sastavinraitti 39, 56330 Utula

Arkistotiedot

Aiemmat tiedot: Miettinen, T. 1977, inventointi
 Aiemmat löydöt: KM 20170:1-3 saviastianpaloja
 kvartsi-iskos

Inventointi 1996

Aika: 5.6.1996
 Karttaotteet: PK 3143 10 UTULA, 1:20 000. Hki 1987.
 Kohdetta ei ole merkitty peruskarttaan.
 Löydöt: -
 Negatiivit: EKM K857:12

Tutkimuskertomus

Sijainti ja maasto:

Kohde sijaitsee noin 20 km Ruokolahden kirkosta länsiluoteeseen, Syyspohjasta Utulaan kulkevan tien kaakkoispuolella, harjun alla peltoalueen yläreunassa. Pelto laskee loivasti kaakkoon kohti Saimaata. Pellon koillispuolella on nuorta männikköä kasvava niemeke. Peruskartassa niemekkeelle merkityt tie ja lato ovat poissa, tien kohta on kynnetty pelloksi ja lato on purettu. Maaperä on hiekan ja soran sekaista savimultaa.

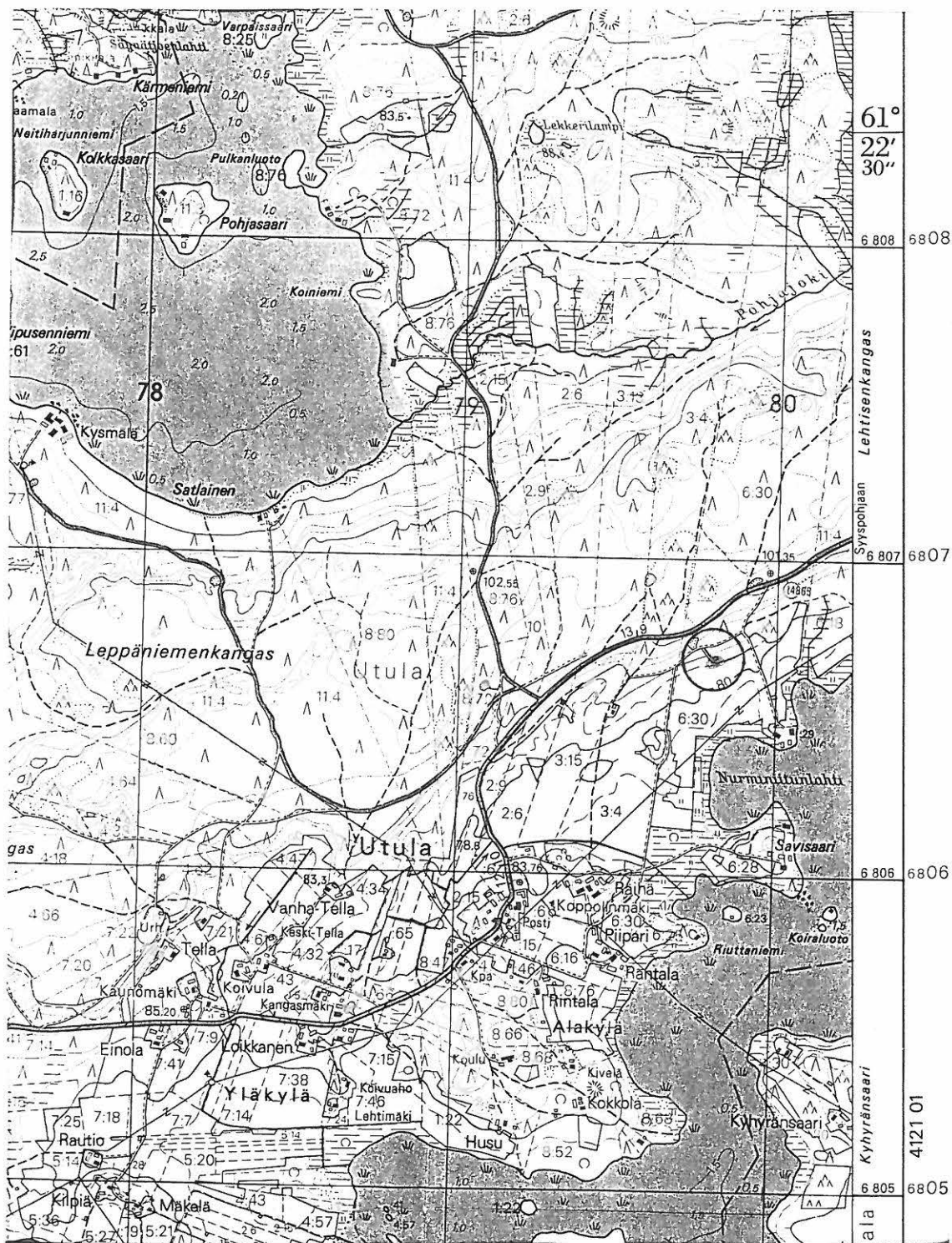
Kohteen kuvaus:

Löytöjä on saatu talteen ladolle vievän tien pinnasta (Miettinen 1977). Inventoitaessa tien kohdalla kynnöksessä ei havaittu löytömateriaalia. Paikalle kaivettiin viisi koekuoppaa selvittämään kohteen laajuutta ja kuntoa. Pellossa maa oli kynnetty 25 cm syvyyteen monin paikoin pohjamaahan asti. Selvää kulttuurikerrosta ei havaittu, kuopat olivat myös löydöttömiä. Pelto vaikuttaa sekoittuneelta.

Metsäniemekkeen kuopissa maakerrokset olivat paikoin sekaisin. Heikkoja hiilensekaisia likamaaläiskiä löytyi kahdesta kuopasta 20-25 cm syvyydeltä puhtaan pohjahiekan alkaessa 28 cm syvyydessä. Kuopat olivat löydöttömiä. Likamaa sijoittuu noin 20 m matkalle metsäniemekkeen reunaan entisen tien viereen niemekkeen puolivälistä alaspäin.

Luokitusehdotus: luokka II.

5. Utula Piipari



x = 6806 68, y = 3579 82, z = 82,5-84

PK 3143 10 UTULA, 1:20 000. Hki 1987.

6. Näлкälähti

Mj. tyyppi: *ASUINPAIKKA*
 Luokka: II
 Ajoitus: kivistinen
 Lukumäärä: 1
 Peruskartta: PK 4121 01 HÄNNILÄ
 Koordinaatit: $x = 6805\ 96, y = 4422\ 28, z = 79-80$

Omistajatiedot

Kylä: Tuomala
 Tila: 700-483-0002-0058 Kurenvirta
 Omistaja: Pekka Behm
 Osoite: Sarvikatu 13, 55100 Imatra

Arkistotiedot

Aiemmat tiedot: Miettinen, T. 1977, inventointi
 Maaranen, P. 1993, inventointi
 Aiemmat löydöt: KM 20171:1-2 kvartsi-iskoksia
 liuskeiskos

Inventointi 1996

Aika: 5.6.1996
 Karttaotteet: PK 4121 01 HÄNNILÄ, 1:20 000. Hki 1985.
 Kohdetta ei ole merkitty peruskarttaan.
 Löydöt: KM 29849:1 kvartsi-iskos 1 kpl, 0,5 g.
 Negatiivit: EKM K857:13,14,15

Tutkimuskertomus

Sijainti ja maasto:

Kohde sijaitsee Ruokolahden kirkosta noin 17 km länsiluoteeseen Kurenvirran ja Veikonniemen väliin jäävän Näлкälähdentien pohjukassa. Paikalla on loivasti etelään viettävä sekametsää kasvava rinne joka päättyy vajaan metrin korkuiseen rantatörmään. Rantaa pitkin kulkee tie joka haarautuu kahtia muinaisjäännöksen kohdalla.

Kohteen kuvaus:

Löytöjä on otettu talteen Näлкälähdentien pinnasta noin 50 m matkalta (Miettinen 1977). Inventoitaessa paikalta löytyi kvartsi-iskos. Noin 40 x 30 metrin kokoiselle alueelle kaivettiin neljä koekuoppaa selvittämään jäännöksen laajenemissuuntaa. Kolme kuoppaa sisälsi 10-12 cm paikoin hiilenmurujen sekaista likamaata puhtaan pohjahiekan alkaessa 23-28 cm syvyydeltä. Kuopat olivat löydöttömiä. Vastaperatuissa ojissa näkyvän likamaan ja koekuoppien perusteella löytöalue on kooltaan 55 x 30 metriä Näлкälähdentien pituussuunnassa. Tie kulkee ilmeisesti asuinpaikan alaosan halki.

Luokitusehdotus: luokka II.

6. Tuomala Nälkälähti



x = 6805 96, y = 4422 28, z = 79-80

PK 4121 01 HÄNNILÄ, 1:20 000. Hki 1985.

7. Niittylahti

Mj. tyyppi: *ASUINPAIKKA*
 Luokka: II
 Ajoitus: kivikausi
 Lukumäärä: 1
 Peruskartta: PK 4121 01 HÄNNILÄ
 Koordinaatit: x = 6806 64, y = 4423 40, z = 80-85

Omistajatiedot

Kylä: Tuomala
 Tila: 700-483-0002-0008 Niittylahti
 Omistaja: Sirkka-Liisa Viuhkonen
 Osoite: Niittylahdentie 140, 56310 Syyspohja

Arkistotiedot

Aiemmat tiedot: Miettinen, T. 1977, inventointi
 Maaranen, P. 1993, inventointi
 Aiemmat löydöt: KM 20172:1-7 saviastianpaloja
 kvartsikaavin
 kvartsi-iskoksia
 pii-iskos
 palanutta luuta

Inventointi 1996

Aika: 5.6.1996
 Karttaotteet: PK 4121 01 HÄNNILÄ, 1:20 000. Hki 1985.
 Kohdetta ei ole merkitty peruskarttaan.
 Löydöt: KM 29850:1 saviastianpaloja 2 kpl, 17 g. Koristeettomia, sekoite
 asbesti.
 :2 kvartsikaavin/taltoa 1 kpl, 4,5 g.
 :3 kvartsi-iskos, 1 kpl, 0,5 g.
 :4 palanutta luuta 6 kpl, 3,5 g.
 Negatiivit: EKM K857:16,17

Tutkimuskertomus

Sijainti ja maasto:

Kohde sijaitsee Ruokolahden kirkosta noin 16,5 km luoteeseen Tuomalan niemen Ihalansalmen puoleisella rannalla Kuoppamäki- nimisellä pellolla. Pello laskeutuu loivasti kumpuillen kaakkoon heinettyneseen lahdelmaan. Pellon yläpää rajautuu ruoho- ja varpupohjaiseen, osittain kallioiseen mäntyä kasvavaan metsäniemekkeeseen. Pellon länsiosan yli johtaa tie etelään Niittylahden taloon. Maaperä on hiekan sekaista peltomaata.

Kohteen kuvaus:

Aiemmat löydöt on kerätty pellon ja metsäniemekkeen yhtymäkohdasta (Miettinen 1977). Inventoitaessa saviastianpaloja ja kvartseja löytyi pellosta kooltaan noin 60 x 15 m kokoiselta

alueelta metsäniemekkeen pituussuunnassa heti niemekkeen reunasta pellolle päin. Palanut luu rajautui löytöalueen keskellä nousevan loivan kumpareen päälle pellon yläosaan. Asuinpaikka jatkuu todennäköisesti niemekkeen puolelle 5-7 m rajautuen sen jyrkästi kohoavaan rinteeseen. Peltoon ei kaivettu koekuoppia sillä se oli oraalla.

Luokitusehdotus: luokka II.

7. Niittylahti

Mj. tyyppi: *KIVIRÖYKKIÖITÄ / KASKIRAUNIOITA*
 Luokka: III
 Ajoitus: ajoittamattomia/ historiallisia
 Lukumäärä: 10 - 15 kpl
 Peruskartta: PK 4121 04 HÄNNILÄ
 Koordinaatit: x = 6806 64, y = 4423 40, z = 80-85

Omistajatiedot

Kylä: Tuomala
 Tila: 700-483-0002-0008 Niittylahti
 Omistaja: Sirkka-Liisa Viuhkonen
 Osoite: Niittylahdentie 140, 56310 Syyspohja

Arkistotiedot

Aiemmat tiedot: Miettinen, T. 1977, inventointi
 Maaranen, P. 1993, inventointi
 Aiemmat löydöt: -

Inventointi 1996

Aika: 5.6.1996
 Karttaotteet: PK 4121 01 HÄNNILÄ, 1:20 000. Hki 1985.
 Kohdetta ei ole merkitty peruskarttaan.
 Löydöt: -
 Negatiivit: -

Tutkimuskertomus

Sijainti ja maasto:

Kohde sijaitsee Ruokolahden kirkosta noin 16,5 km luoteeseen Tuomalan niemen Ihalansalmen puoleisella rannalla Kuoppämäki- nimisen pellon yläreunassa olevan metsäniemekkeen jyrkällä etelärinteellä Niittylahden kivikautisen asuinpaikan yläpuolella. Paikalla kasvaa ruoho- ja varpupohjaista männikköä.

Kohteen kuvaus:

Röykkiöt ovat noin itä-länsisuuntaisessa rivissä. Ne on koottu pelkistä kivistä maapohjalle ja suurten maakivien päälle. Kooltaan röykkiöt ovat soikeita tai pyöreitä, läpimitaltaan 1 - 2 m. Röykkiöt ovat tyypillisiä kaskiraunioita.

Luokitusehdotus: luokka III.

7. Niittylahti

Mj. tyyppi: *KIVIRÖYKKIÖN POHJA ?*
 Luokka: III
 Ajoitus: ajoittamaton
 Lukumäärä: 1
 Peruskartta: PK 4121 01 HÄNNILÄ
 Koordinaatit: x = 6806 66, y = 4423 39, z = 85-90

Omistajatiedot

Kylä: Tuomala
 Tila: 700-483-0002-0008 Niittylahti
 Omistaja: Sirkka-Liisa Viuhkonen
 Osoite: Niitylahdentie 140, 56310 Syyspohja

Arkistotiedot

Aiemmat tiedot: Maaranen, P. 1993, inventointi
 Aiemmat löydöt: -

Inventointi 1996

Aika: 5.6.1996
 Karttaotteet: PK 4121 01 HÄNNILÄ, 1:20 000. Hki 1985.
 Löydöt: -
 Negatiivit: -

Tutkimuskertomus

Sijainti ja maasto:

Kohde sijaitsee Ruokolahden kirkosta noin 16,5 km luoteeseen Tuomalan niemen Ihalansalmen puoleisella rannalla Kuoppämäki- nimisen pellon yläreunassa olevan kallioisen metsäniemekkeen länsiosassa kallion laella. Pellolla niemekkeen alla on Niittylahden kivikautinen asuinpaikka.

Kohteen kuvaus:

Paikalla on hajanaista 25 - 50 cm kokoisista kivistä muodostunutta kivikkoa jossa voi erottaa noin 1,5 m pitkän kivistä kootun suoran pätkän. Kivet ovat paksun sammalen peitossa. Mahdollinen röykkiö on täysin tuhoutunut.

Luokitusehdotus: luokka III.

7. Tuomala Niittylahti



x = 6806 64, y = 4423 40, z = 80-85

x = 6806 64, y = 4423 40, z = 80-85

x = 6806 66, y = 4423 39, z = 85-90

kivikautinen asuinpaikka (1)

ajoittamattomia kivistöyrykkeitä (2)

kivistöyrykkeen pohja ? (3)

PK 4121 01 HÄNNILÄ, 1:20 000. Hki 1985.

8. Seppälä

Mj. tyyppi: *ASUINPAIKKA*
 Luokka: II
 Ajoitus: kivistä
 Lukumäärä: 1
 Peruskartta: PK 4121 01 HÄNNILÄ
 Koordinaatit: x = 6805 48, y = 4429 09, z = 80

Omistajatiedot

Kylä: Tetriniemi
 Tila: 700-479-0003-0039 Länsi-Seppälä
 Omistaja: Hugo Himmin oikeuden omistajat
 Osoite: Metsämäenkatu 2 D, 53850 Lappeenranta

Arkistotiedot

Aiemmat tiedot: Miettinen, T. 1977, inventointi
 Aiemmat löydöt: KM 20173:1-5 saviastianpaloja
 kvartsi-iskoksia
 kivilaji-iskos

Inventointi 1996

Aika: 5.6.1996
 Karttaotteet: PK 4121 01 HÄNNILÄ, 1:20 000. Hki 1985.
 Kohdetta ei ole merkitty peruskarttaan.
 Löydöt: -
 Negatiivit: kuvat epäonnistuivat

Tutkimuskertomus

Sijainti ja maasto:

Kohde sijaitsee Ruokolahden kirkosta noin 11,5 km luoteeseen Tetriniemen päässä Ihalanniemmen kärjessä olevan hiekkarannan yläpuolella. Maasto viettää 80 m korkeuskäyrän kohdalla jyrkästi kaakkoon, törmän alta maa laskeutuu kohti rantaa. Paikka on kangasmaata jossa kasvaa nuorta männikköä. Maaperä on hiekkaa.

Kohteen kuvaus:

Löytöjä on saatu talteen tuulentaatojen juurakoista rannan takana nousevalta rinteeltä (Miettinen 1977). Inventoitaessa paljasta maata ei ollut näkyvillä kuin rannassa. Koekuoppia ei kaivettu sillä jäännöksen laajuus on tutkittu. Maan pinta näyttää ehjältä, kulttuurikerros on todennäköisesti hyvin säilynyt.

Luokitusehdotus: luokka I. Hyvin säilynyt, koskemattomalta vaikuttava asuinpaikka. Tiheä nuori männikkö rannassa estää kauniin näköalan Saimaalle.

8. Seppälä

Mj. tyyppi: *KIVIRÖYKKIÖITÄ / KASKIRAUNIOITA*
 Luokka: III
 Ajoitus: ajoittamattomia/ historiallisia
 Lukumäärä: 8-10 kpl
 Peruskartta: PK 4121 01 HÄNNILÄ
 Koordinaatit: x = 6805 42, y = 4429 05, z = 80

Omistajatiedot

Kylä: Tetriniemi
 Tila: 700-479-0003-0039 Länsi-Seppälä
 Omistaja: Hugo Himmin oikeuden omistajat
 Osoite: Metsämäenkatu 2 D, 53850 Lappeenranta

Arkistotiedot

Aiemmat tiedot: Miettinen, T. 1977, inventointi
 Aiemmat löydöt: -

Inventointi 1996

Aika: 5.6.1996
 Karttaotteet: PK 4121 01 HÄNNILÄ, 1:20 000. Hki 1985.
 Kohdetta ei ole merkitty peruskarttaan.
 Löydöt: -
 Negatiivit: -

Tutkimuskertomus

Sijainti ja maasto:

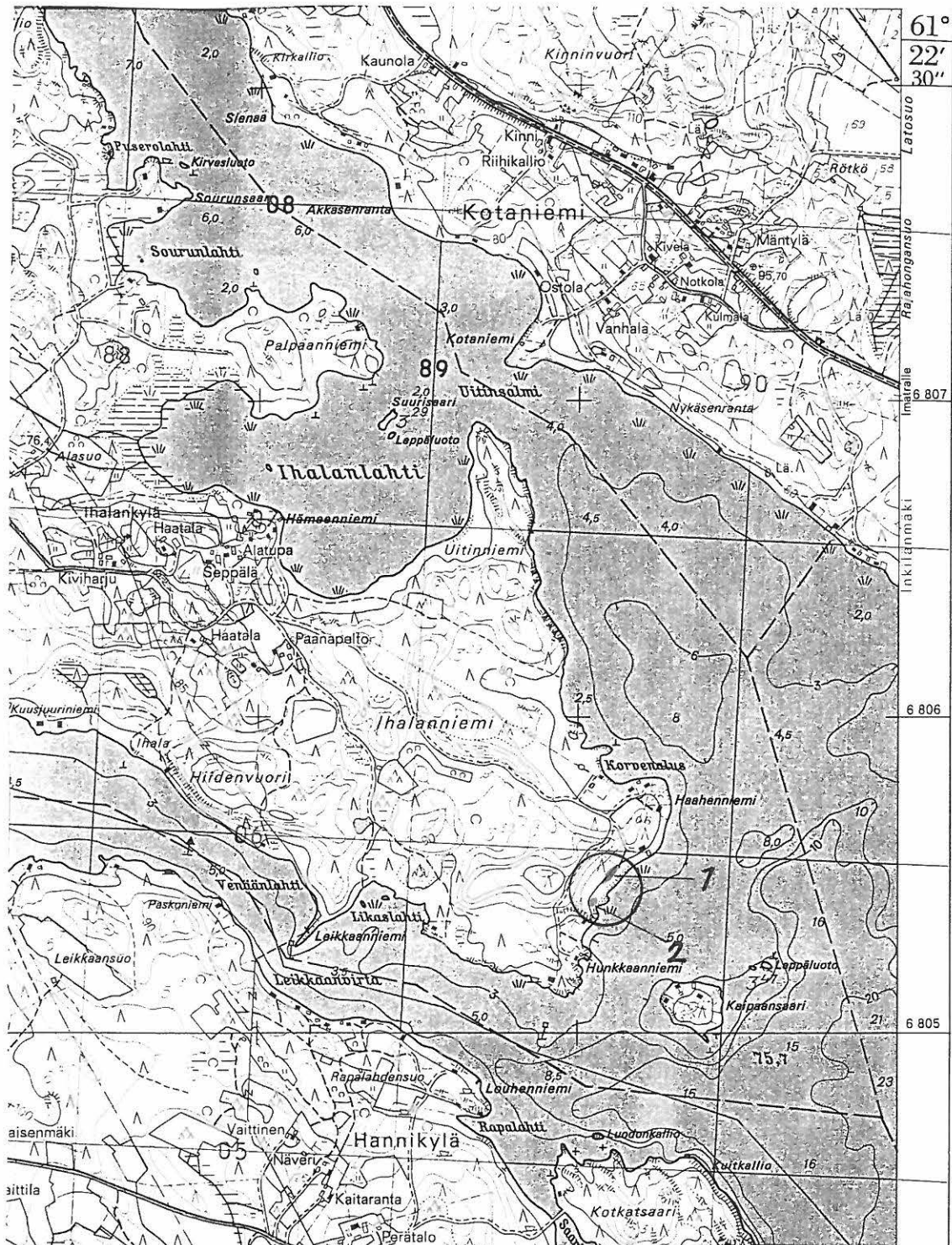
Kohde sijaitsee Ruokolahden kirkosta noin 11,5 km luoteeseen Tetriniemen päässä Ihalanniemmen kärjessä olevan hiekkarannan lounaisreunassa, sen yläpuolella kaakkoon laskevalla rinteellä. Paikalla kasvaa kuusikkoa.

Kohteen kuvaus:

Röykkiöt ovat rannansuuntaisessa rivissä. Ne on koottu pelkistä kivistä. Muodoltaan röykkiöt ovat pyöreitä tai soikeita, tasakokoisista kivistä rakennettuja, halkaisijaltaan noin 1-2 metrisiä. Osa röykkiöistä oli tarkastushetkellä sammaleettomia, osa sammalen peitossa. Röykkiöt vaikuttavat kaskiraunioilta. Ajan puutteen vuoksi röykkiöiden tarkastelu jäi vajaaksi.

Luokitusehdotus: luokka III.

8. Tetriniemi Seppälä



x = 6805 48, y = 4429 09, z = 80 kivi­kautinen asuin­paikka (1)

x = 6805 42, y = 4429 05, z = 80 ajoittamattomia kivi­röykkiöitä (2)

PK 4121 01 HÄNNILÄ, 1:20 000. Hki 1985.

9. Sienaa

Mj. tyyppi: *ASUINPAIKKA*
 Luokka: II
 Ajoitus: kivistinen
 Lukumäärä: 2 löytökohtaa
 Peruskartta: PK 4121 01 HÄNNILÄ
 Koordinaatit: A: x = 6807 93, y = 4428 12, z = 79
 B: x = 6807 86, y = 4428 21, z = 78

Omistajatiedot

Kylä: Kotaniemi
 Tila: A: 700-433-0004-0010 Riihikallio
 Omistaja: Onni Kinni
 Osoite: Puumalantie 1627, 56310 Syyspohja
 Tila: B: 700- 433- 0004- 0013 Kaislaranta
 Omistaja: Arja Nykänen
 Osoite: Tuulikinkuja 6, 55100 Imatra

Arkistotiedot

Aiemmat tiedot: Miettinen, T. 1977, inventointi (A ,B)
 Bergström, M. 1984, koekaivaus (B)
 Aiemmat löydöt: KM 20174:1-4 saviastianpaloja
 kvartsikaavin
 kvartsi-iskoksia
 palanutta luuta

Inventointi 1996

Aika: 28.5.1996
 Karttaotteet: PK 4121 01 HÄNNILÄ, 1:20 000. Hki 1985.
 Kohdetta ei ole merkitty peruskarttaan.
 Löydöt: -
 Negatiivit: EKM K857:18,19,20

Tutkimuskertomus

Sijainti ja maasto:

Kohde sijaitsee Ruokolahden kirkosta noin 13,5 km luoteeseen Syyspohjanlahden itärannalla Sienaan hiekkaniemen tuntumassa. Maasto viettää paikalla loivasti koilliseen kohti rantaa. Kasvillisuus on varpupohjaista mäntykangasta, rannassa paikoin pensaikkoa. Maaperä on hiekkaa. Rannalla on kesähuviloita ja niemessä vanha puutavaran lastauspaikka.

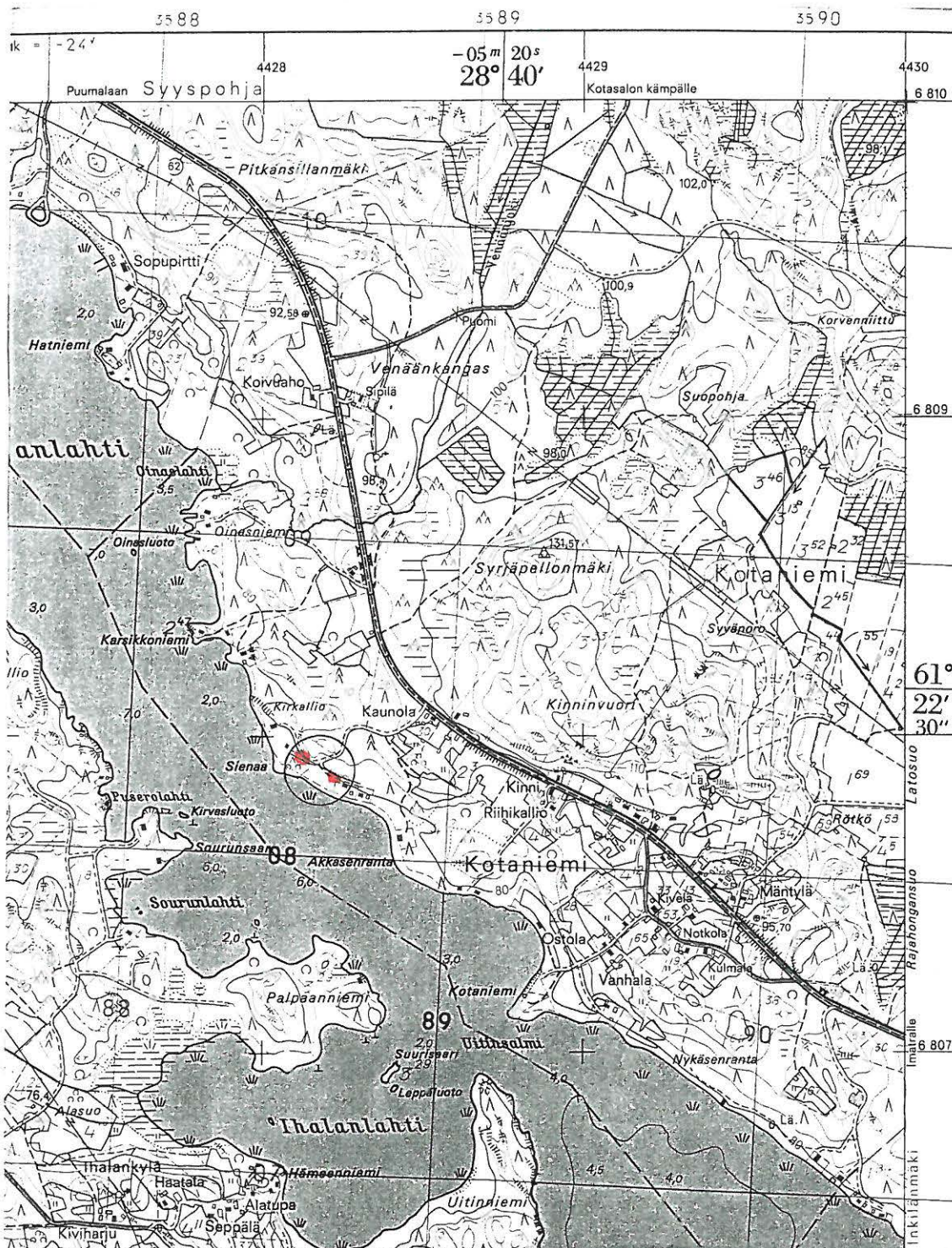
Kohteen kuvaus:

Löytöjä on poimittu talteen Sienaan niemeen tulevan tien haarautumakohdasta luoteeseen (A) ja kaakkoon (B) sijaitsevista keskittymistä, jotka ovat noin 120 m päässä toisistaan. Inventoitaessa avoimilla kulkuteilla ei havaittu löytömateriaalia. Teiden väleissä on ehjän näköisiä metsäkaistaleita joissa kulttuurikerrosta on todennäköisesti säilynyt.

Tien haarautumakohdasta noin 125 m eteläkaakkoon Saimaan pohjasta keskimmäisen kesähuvilan rannasta nykyisen 90 cm korkean rantatörmän alta löytyi pyöreä 1 x 1 m halkaisijaltaan oleva osittain peittynyt kiveys. Uloin ympyrä on koottu halkaisijaltaan 20 cm kokoisista kivistä, sisällä on pienempiä, palaneelta vaikuttavia kiviä. Reunakiven viereen kaivetusta koekuopasta 10 cm syvyydeltä puhtaan hiekan alta löytyi 1 - 3 cm paksu karikekerros jonka alta hiekka jatkui puhtaana. Reunakivi ulottui karikekerroksen kohdalle. Havaintohetkellä Saimaan vedenpinta oli 90 cm normaalia alempana.

Luokitusehdotus: luokka II.

9. Kotaniemi Sienaa



A: $x = 6807\ 93$, $y = 4428\ 12$, $z = 79$ luoteisosa
 B: $x = 6807\ 86$, $y = 4428\ 21$, $z = 78$ kaakkoisosa

PK 4121 01 HÄNNILÄ, 1:20 000. Hki 1985.

10. Anttila

Mj. tyyppi: *ASUINPAIKKA*
 Luokka: II
 Ajoitus: kivistinen
 Lukumäärä: 1
 Peruskartta: PK 4121 01 HÄNNILÄ
 Koordinaatit: x = 6809 86, y = 4427 09, z = 80-81

Omistajatiedot

Kylä: Syyspohja
 Tila: 700-476-0002-0008 Anttila
 Omistaja: Enso Gutzeit Oy
 Osoite: Metsäkonttori, maankäyttö, 55800 Imatra

Arkistotiedot

Aiemmat tiedot: Miettinen, T. 1977, inventointi
 Aiemmat löydöt: KM 20175:1-4 saviastianpaloja
 kvartsi-iskoksia
 palanutta luuta

Inventointi 1996

Aika: 28.5.1996
 Karttaotteet: PK 4121 01 HÄNNILÄ, 1:20 000. Hki 1985.
 Kohdetta ei ole merkitty peruskarttaan.
 Löydöt: -
 Negatiivit: EKM K857:21,22

Tutkimuskertomus

Sijainti ja maasto:

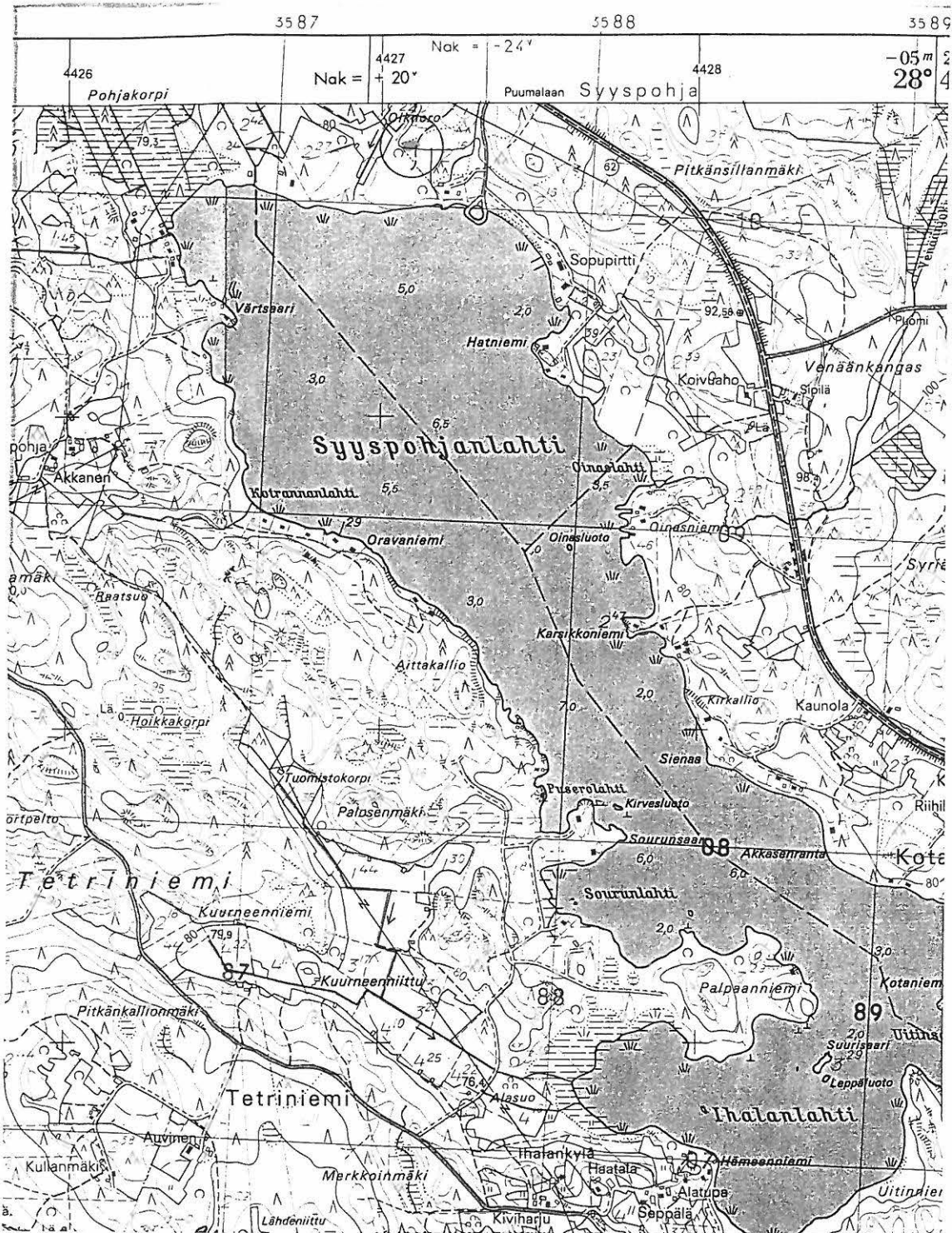
Kohde sijaitsee Ruokolahden kirkosta noin 16 km luoteeseen Syyspohjanlahden pohjoisrannalla noin 200 m päässä nykyisestä rantatörmästä, Olknoron peltoalueen itäpuolella. Paikalla noin 80 m korkeuskäyrän yläpuolella on puolukkapohjaista nuorta männikköä kasvava muinaisniemi. Maaperä on hiekkaa. Niemen halki kulkee metsäautotie ja niemen eteläreunassa kulkee juoksuhaata.

Kohteen kuvaus:

Löytöjä on aiemmin otettu talteen kynnöksestä niemen eteläreunalta sekä metsäautotieltä sen länsipuolelta (Miettinen 1977). Inventoitaessa avointa maanpintaa oli tien kohdalla, jossa ei havaittu löytömaterialiaa. Asuinpaikka sijoittuu tien länsipuolelle (Miettinen 1977). Alueella on tehty metsänraivausta, mutta maan pinta on säilynyt ehjänä. Paikka on hyvässä kunnossa.

Luokitusehdotus: luokka II.

10. Syyspohja Anttila



x = 6809 86, y = 4427 09, z = 80-81

PK 4121 04 HÄNNILÄ, 1:20 000. Hki 1985.

11. Torsanpää

Mj. tyyppi: ASUINPAIKKA
 Luokka: II
 Ajoitus: kivikautinen
 Lukumäärä: 1
 Peruskartta: PK 4121 08 POHJA-LANKILA
 Koordinaatit: x = 6817 97, y = 4449 77, z = 80-83

Omistajatiedot

Kylä: Torsansalo
 Tila: 700-481-0026-0005 Torsansalo
 Omistaja: Enso Gutzeit Oy
 Osoite: Metsäkonttori, maankäyttö, 55800 Imatra

Arkistotiedot

Aiemmat tiedot: Miettinen, T. 1977, inventointi
 Aiemmat löydöt: KM 20176:1-4 kvartsikaavin
 kvartsi-iskoksia
 palanutta luuta
 mahdollisia keramiikan paloja

Inventointi 1996

Aika: 13.6.1996
 Karttaotteet: PK 4121 08 POHJA-LANKILA, 1:20 000. Hki 1985.
 Kohdetta ei ole merkitty peruskarttaan.
 Löydöt: -
 Negatiivit: EKM K857:23,24

Tutkimuskertomus

Sijainti ja maasto:

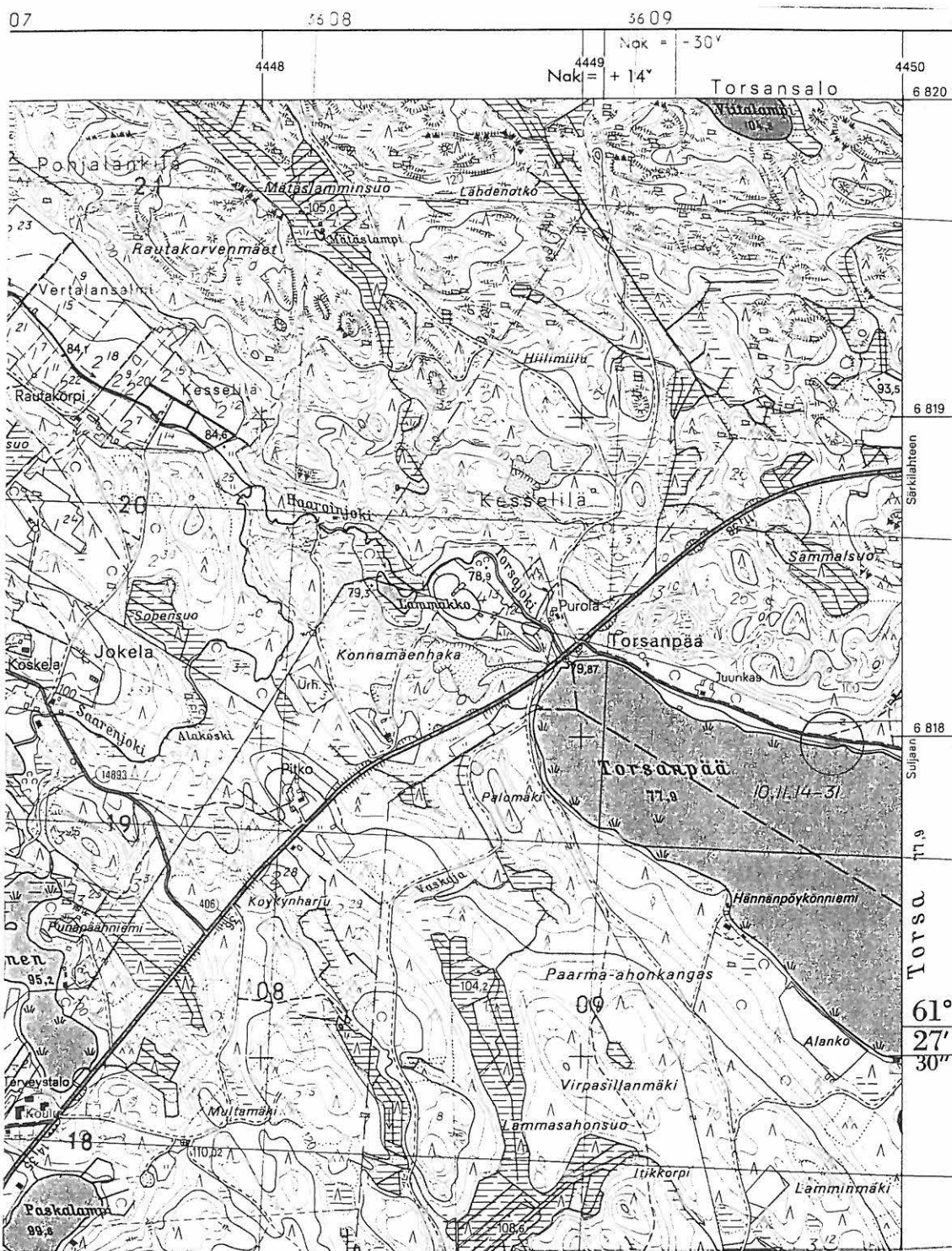
Kohde sijaitsee Ruokolahden kirkosta noin 24 km koilliseen Torsan järven luoteispään pohjoisrannalla lahden pohjukasta Suljaan johtavan tien ja rantaviivan välissä. Alue on tasaista mäntykangasta joka päättyy 1 - 3 m korkeaan jyrkkään veteen laskevaan rantatörmään. Asuinpaikan kohdalla maasto on noin 60 m matkalla hieman ympäristöään korkeammalla. Maaperä on hiekkaa.

Kohteen kuvaus:

Löytöjä on saatu talteen 50 x 20 m kokoiselta alueelta (Miettinen 1977). Inventoitaessa vain kulkuväylä törmän alla olevalle kapealle tasanteelle (noin 2 x 7 m) oli hiekkapinnalla, eikä siinä havaittu asuinpaikkamateriaalia. Asuinpaikan kaakkoispäässä ranta on sortuu pahasti järveen, ja tasanteelle johtava leveä kulkuväylä on syöpinnyt syvälle maahan. Muilta osin muinaisjäännös vaikuttaa hyvin säilyneeltä.

Luokitusehdotus: luokka II.

11. Torsansalo Torsanpää



$x = 681797, y = 444977, z = 80-83$

PK 4121 08 Pohja-Lankila, 1:20 000. Hki 1985.

12. Utula Alatalo



x = 6803 32, y = 3577 43, z = 78-79

PK 3143 10 UTULA, 1:20 000. Hki 1987.

13. Niemenkainalonsaari

Mj. tyyppi: RÖYKKIÖHAUTA
 Luokka: I
 Ajoitus: varhainen metallikausi
 Lukumäärä: 1
 Peruskartta: PK 3143 10 UTULA
 Koordinaatit: x = 6803 04, y = 3577 33, z = 82

Omistajatiedot

Kylä: Utula
 Tila: 700-484-0009-0038 Tuulentupa
 Omistaja: Sirkku Salo
 Osoite: Kaisantie 10, 03100 Nummela

Arkistotiedot

Aiemmat tiedot: Miettinen, T. 1977, inventointi
 Aiemmat löydöt: -

Inventointi 1996

Aika: 4.6.1996
 Karttaotteet: PK 3143 10 UTULA, 1:20 000. Hki 1987.
 Kohde on merkitty peruskarttaan.
 Löydöt: -
 Negatiivit: EKM K857:26

Tutkimuskertomus

Sijainti ja maasto:

Kohde sijaitsee noin 21,5 km Ruokolahden kirkosta länsiluoteeseen Saimaan Lintusaarenselän pohjoisrannalla olevan Niemenkainalonsaaren lounaisosassa korkeahkolla avokalliolla. Saari on lohkareinen ja kallioinen paikoin männikköä kasvava. Röykkiöstä noin 15 m pohjoiseen sijaitsee kesähuvila. Saareen johtaa pengerretty tie.

Kohteen kuvaus:

Röykkiö on rakennettu silokalliolle saaren korkealle lounaisrannalle. Röykkiö on pyöreä, kooltaan 7 x 7 x 0,5 m. Se on rakennettu pienistä, läpimitaltaan 15 - 25 cm olevista kivistä ilman maatäytettä. Rakenteita ei ole havaittavissa. Röykkiön kivissä on jäkäläpinta, rakennelman päällä kasvaa pari männyntainta ja kataja. Röykkiö näyttää ehjältä ja hyväkuntoiselta. Näköala Saimaalle on upea.

Huvilan eteläpuolella on havaittavissa kiveyksen jäänteitä noin 2 x 5 m kokoisella alueella. Kyseessä saattaa olla röykkiön pohja.

Luokitusehdotus: luokka I.

14. Kalmasaari

Mj. tyyppi: RÖYKKIÖHAUTA
 Luokka: I
 Ajoitus: varhainen metallikausi
 Lukumäärä: 1
 Peruskartta: PK 3143 10 UTULA
 Koordinaatit: x = 6803 22, y = 3579 02, z = 83

Omistajatiedot

Kylä: Utula
 Tila: 700-484-0001-0031 Louhela
 Omistaja: Markku Kälviäinen
 Osoite: Haikolankatu 1 C, 55100 Imatra

Arkistotiedot

Aiemmat tiedot: Miettinen, T. 1977, inventointi
 Aiemmat löydöt: -

Inventointi 1996

Aika: 7.6.1996
 Karttaotteet: PK 3143 10 UTULA, 1:20 000. Hki 1987.
 Kohde on merkitty peruskarttaan.
 Löydöt: -
 Negatiivit: EKM K857:27,28

Tutkimuskertomus

Sijainti ja maasto:

Pieni Kalmasaari sijaitsee noin 20 km Ruokolahden kirkosta länsiluoteeseen Saimaan Lintusaarenselän ja Kauvonnelän välisessä Vuosalmessa. Röykkiö on saaren luoteisrannan tuntumassa. Saari on karu, kallioinen ja lohkareinen, kasvillisuus on mustikkapohjaista männikköä. Maaperä on paikoin hiekkaa, paikoin soraa/moreenia. Saarella on huvila-asutusta.

Kohteen kuvaus:

Röykkiö on rakennettu kallionpylälle luoteeseen laskevan rannan tuntumaan. Se on koottu halkaisijaltaan 15 - 50 cm kokoisista kivistä ilman maatäytettä. Röykkiö on pahoin turmeltu: sen keskelle on kaivettu kalliopohjaan ulottuva 1,5 x 5 m kokoinen koillis-luode suuntainen kuoppa, ja kiviä on viskelyt kallion ympärille noin kymmenen metrin laajuudelle. Keskellä aukkoa on sähköpylvään harus. Kuoppa ei ole sähkömiesten tekemä (vrt. Miettinen 1977), tosin kiviä on mahdollisesti käytetty sähköpylväiden tueksi. Alkuperäinen röykkiö on todennäköisesti ollut pyöreä, halkaisijaltaan 6-7 metriä. Pengotun röykkiön korkeus on 50 - 80 cm. Mitään rakenteita ei ole havaittavissa. Röykkiön kivet ovat pengotun alueen ulkopuolella sammaleen peitossa. Rakennelman päällä kasvaa muutama männyn ja kuusen taimi.

Luokitusehdotus: luokka I. Pengotunakin tärkeä oman muinaisjäännöstyyppinsä edustaja.

14. Utula Kalmasaari



$x = 6803\ 22$, $y = 3579\ 02$, $z = 83$

PK 3143 10 UTULA, 1:20 000. Hki 1987.

15. Raaniemi

Mj. tyyppi: RÖYKKIÖHAUTA
 Luokka: I
 Ajoitus: varhainen metallikausi
 Lukumäärä: 1
 Peruskartta: PK 4121 01 HÄNNILÄ
 Koordinaatit: x = 6805 38, y = 4422 06, z = 81

Omistajatiedot

Kylä: Tuomala
 Tila: 700-483-0005-0004 Raaniemi
 Omistaja: Tiina Virta
 Osoite: Saanatunturintie 1 L 65, 00970 Helsinki

Arkistotiedot

Aiemmat tiedot: Miettinen, T. 1977, inventointi
 Maaranen, P. 1993, inventointi
 Aiemmat löydöt: -

Inventointi 1996

Aika: 5.6 1996
 Karttaotteet: PK 4121 01 HÄNNILÄ, 1:20 000. Hki 1985.
 Kohde on merkitty peruskarttaan.
 Löydöt: -
 Negatiivit: EKM K857:29

Tutkimuskertomus

Sijainti ja maasto:

Muinaisjäännösalue sijaitsee noin 17 km Ruokolahden kirkosta länsiluoteeseen Veikonniemen lounaisrannalla sijaitsevan Raaniemen tyvessä. Paikalla on kallioita joiden välissä on hiekkatasantieita. Tasanteilla kasvaa paikoin mustikkapohjaista männikköä. Tasanteille on sijoitettu sauna ja kesähuvila. Noin 10 m röykkiöstä kaakkoon on kivikautinen asuinpaikka.

Kohteen kuvaus:

Röykkiö sijaitsee lounaaseen laskevan kallioselänteen päällä saunan ja kesähuvilan välissä. Se on soikea, kaakko-luode suuntainen ja kooltaan 9,5 x 7 x 1 m. Röykkiö on rakennettu 20 - 50 cm kokoisista kivistä ilman maatäytettä. Röykkiötä on kaiveltu keskustasta. Röykkiön itä- ja pohjoisreunalla on mahdollisesti reunakiveystä jäljellä. Röykkiö on sammalen ja heinän peittämä. Jäännös vaikuttaa hyväkuntoiselta. Paikalta on näköala Saimaalle sekä lounaaseen että koilliseen.

Luokitusehdotus: luokka I.

15. Raaniemi

Mj. tyyppi: *ASUINPAIKKA*
 Luokka: II
 Ajoitus: kivikautinen
 Lukumäärä: 1
 Peruskartta: PK 4121 01 HÄNNILÄ
 Koordinaatit: x = 6805 38, y = 4422 06, z = 80

Omistajatiedot

Kylä: Tuomala
 Tila: 700-483-0005-0004 Raaniemi
 Omistaja: Tiina Virta
 Osoite: Saanatunturintie 1L 65, 00970 Helsinki

Arkistotiedot

Aiemmat tiedot: Maaranen, P. 1993, inventointi
 Aiemmat löydöt: KM 28256:1-3 saviastianpala
 kvartsi-iskoksia

Inventointi 1996

Aika: 5.6.1996
 Karttaotteet: PK 4121 01 HÄNNILÄ, 1:20 000. Hki 1985.
 Löydöt: -
 Negatiivit: EKM K857:30

Tutkimuskertomus

Sijainti ja maasto:

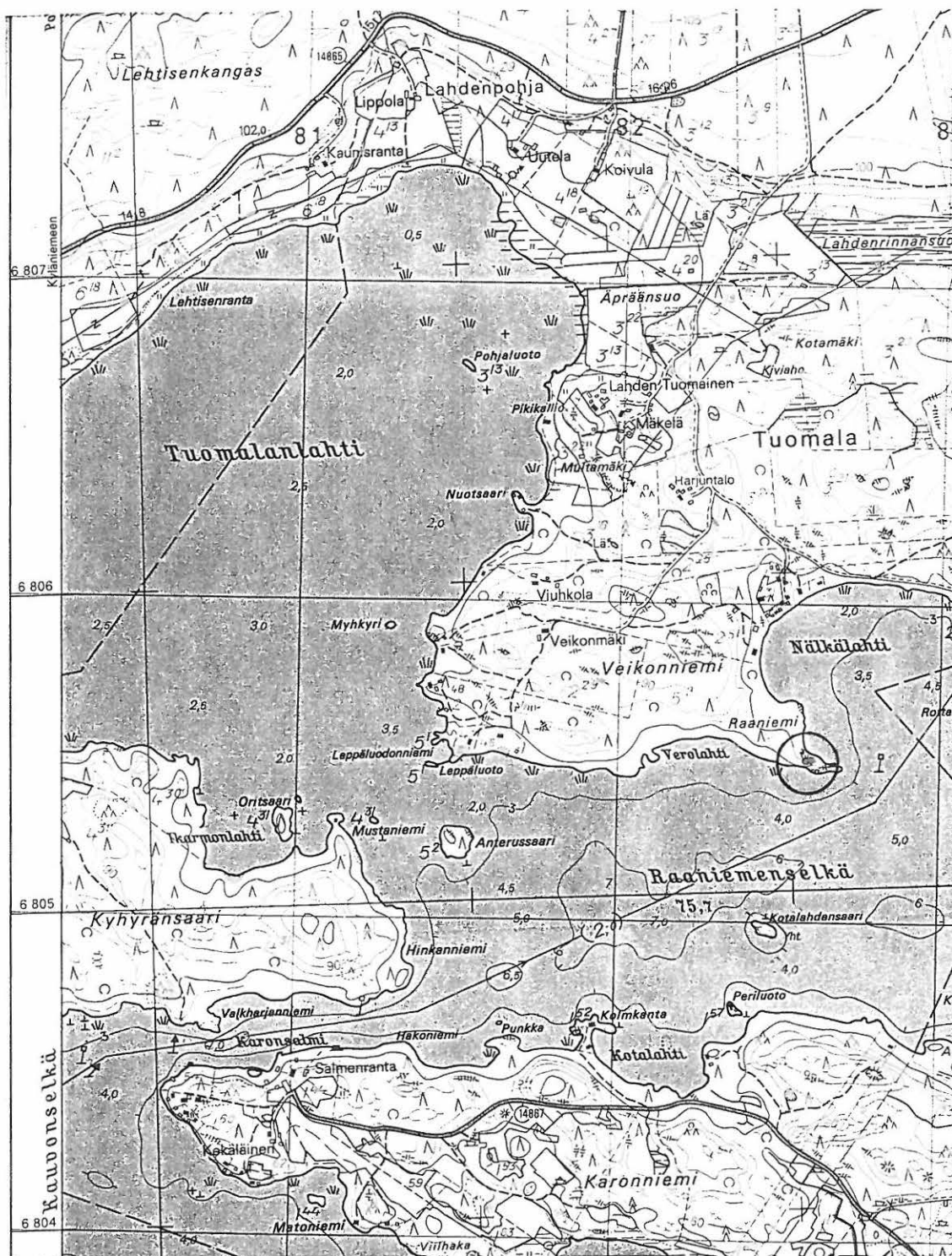
Asuinpaikka sijaitsee noin 17 km Ruokolahden kirkosta länsiluoteeseen Veikonniemen lounaisrannalla sijaitsevan Raaniemen tyvessä kallioiden välisellä hiekkatasanteella. Noin 10 m asuinpaikasta luoteeseen sijaitsee varhaisen metallikauden röykkiö.

Kohteen kuvaus:

Asuinpaikka on kallioiden välisellä 12 x 17 kokoisella paikoin ohuen sammalen peittämällä hiekkatasanteella. Tasanteen keskellä on hirsisauna. Asuinpaikka on tuhoutunut saunan kohdalta mutta kulttuurikerrosta on todennäköisesti säilynyt saunan ympärillä. Maan pinta on kuluva. Jäännös rajautunee kallioiden ympäröimälle tasanteelle. Inventoitaessa tasanteen vasta haravoidulla pinnalla ei näkynyt löytömaterialia.

Luokitusehdotus: luokka II.

15. Tuomala Raaniemi



x = 6805 38, y = 4422 06, z = 81 röykkiöhauta
 x = 6805 38, y = 4422 06, z = 80 kiviakutinen asuinpaikka

PK 4121 01 HÄNNILÄ, 1:20 000. Hki 1985.

16. Kolmiköytisienvuori

Mj. tyyppi: *KALLIOMAALAUUS*
 Luokka: I
 Ajoitus: kivikausi - pronssikausi
 Lukumäärä: 1
 Peruskartta: PK 4112 03 MIETINSAARI
 Koordinaatit: $x = 6796\ 60$, $y = 4426\ 53$, $z =$ noin 79

Omistajatiedot

Kylä: Savilahti
 Tila: 770-469-0002-0104 Tahvanainen
 Omistaja: Maatalousyhtymä Tuomainen/ Jorma Tuomainen
 Osoite: 56140 Äitsaari

Arkistotiedot

Aiemmat tiedot: Miettinen, T. 1977, inventointi
 Aiemmat löydöt: -

Inventointi 1996

Aika: 20.5.1996
 Karttaotteet: PK 4112 03 MIETINSAARI, 1:20 000. Hki 1983/Pp. 1992.
 Kohde on merkitty peruskarttaan.
 Löydöt: -
 Negatiivit: EKM K857:31,32,33

Tutkimuskertomus

Sijainti ja maasto:

Kohde sijaitsee noin 11 km Ruokolahden kirkosta länsilounaaseen Äitsaaren lounaiskulmalla olevan Riislahden kaakkoisrannalla. Paikalla on jyrkkä luode - kaakko suuntainen kallio jonka juuressa on noin 20 m pituinen veteen päättyvä louhikkoterassi. Maalaus sijaitsee noin 3,3 metrin korkeudella vedenpinnasta taaksepäin kallistuvassa halkeilevassa kallioseinämässä.

Kohteen kuvaus:

Maalaus on kooltaan 135 x 345 cm. Väriltään se on voimakkaan punainen, alaosastaan epäselväksi valunut. Maalauksen reunoilla on erottavissa kellervämpiä värijälkiä. Maalauksen vasemmassa alakulmassa on kaksi kookasta käsiään yläviistoon kohottavaa tikku-ukkomaista hahmoa. Hahmojen alaosa on epäselvä. Hahmojen yläpuolella on neljä lyhyttä vaakasuoraa viivaa. Maalauksen oikeassa yläkulmassa on pienempi käsiään kohottava ihmishahmo, sekin alaosastaan epäselvä. Hahmon oikealla puolella on aaltomainen käärmeeksi tulkittu kuvio. Heikompia värijälkiä on havaittavissa maalauksen yläreunassa ja oikeassa alareunassa.

Kallio maalauksen kohdalla on paikoin voimakkaasti halkeillutta. Olisi syytä pikaisesti selvittää voidaanko maalauksen tuhoutumista hidastaa kunnostustoimenpitein.

Luokitusehdotus: luokka I.

16. Kolmiköytisienvuori

Mj. tyyppi: *KIVIRÖYKKIÖITÄ*
 Luokka: III
 Ajoitus: ajoittamattomia/ historiallisia
 Lukumäärä: 2
 Peruskartta: PK 4112 03 MIETINSAARI
 Koordinaatit: x = 6796 54, y = 4426 55, z = 80-85

Omistajatiedot

Kylä: Savilahti
 Tila: 770-469-0002-0104 Tahvanainen
 Omistaja: Maatalousyhtymä Tuomainen/ Jorma Tuomainen
 Osoite: 56140 Äitsaari

Arkistotiedot

Aiemmat tiedot: -
 Aiemmat löydöt: -

Inventointi 1996

Aika: 20.5.1996
 Karttaotteet: PK 4112 03 MIETINSAARI, 1:20 000. Hki 1983/ Pp. 1992.
 Kohdetta ei ole merkitty peruskarttaan.
 Löydöt: -
 Negatiivit: -

Tutkimuskertomus

Sijainti ja maasto:

Kohde sijaitsee noin 11 km Ruokolahden kirkosta länsilounaaseen Äitsaaren lounaiskulmalla olevan Riislahden kaakkoisrannalla, kalliomaalauksesta 40 - 50 m kaakkoon. Paikalla on jyrkähkö länsilounaaseen kohti rantaa laskeva varpupohjainen männikköä ja katajaa kasvava rinne.

Kohteen kuvaus:

Paikalla on kaksi pelkistä kivistä maapohjalle koottua epämääräisen muotoista, osittain hajonnutta röykkiötä, kooltaan 2 x 2 x 0,5 ja 1,80 x 2,50 x 0,20 m. Kivien läpimitta on 15 - 30 cm. Röykkiöt ovat paksun sammalen peitossa ja vaikeasti havaittavia. Ylempänä rinteellä on vanhaa rantakivikkoa. Röykkiöt ovat mahdollisesti kaskiraunioita.

Luokitusehdotus: luokka III.

16. Savilahti Kolmiköytisienvuori



x = 6796 60, y = 4426 53, z = noin 79 kalliomaalaus (1)
 x = 6796 54, y = 4426 55, z = 80-85 ajoittamattomia kiviroykkeitä (2)

PK 4112 03 MIETNSAARI, 1:20 000. Hki 1983/ Pp. 1992.

17. Salminiemi

Mj. tyyppi: RÖYKKIÖHAUTA
 Luokka: I
 Ajoitus: varhainen metallikausi
 Lukumäärä: 1
 Peruskartta: PK 3143 10 UTULA
 Koordinaatit: x = 6803 18, y = 3578 40, z = noin 81

Omistajatiedot

Kylä: Utula
 Tila: 700-484-0011-0005 Kalamaja
 Omistaja: Kaukopään Kalamiehet Ry
 Osoite: PL 5, 55801 Imatra

Arkistotiedot

Aiemmat tiedot: Taavitsainen, J.P. 1983, tarkastus
 Luoto, J. 1995, tarkastus
 Aiemmat löydöt: -

Inventointi 1996

Aika: 4.6.1996
 Karttaotteet: PK 3143 10 UTULA, :20 000. Hki 1987.
 Kohdetta ei ole merkitty peruskarttaan.
 Löydöt: -
 Negatiivit: EKM K857:34,35

Tutkimuskertomus

Sijainti ja maasto:

Kohde sijaitsee noin 20,5 km Ruokolahden kirkosta länsiluoteeseen Vuosalmeen pistävän Salminemen länsirannalla olevan kallioselänten eteläpäässä. Röykkiö sijaitsee Kalamiesten saunan edustalla.

Kohteen kuvaus:

Röykkiö on rakennettu silokallion päälle länteen laskevan kallioselänten korkeimmalle kohdalle. Sen pohjois- länsi- ja osin eteläreunaakin on hajotettu kauan sitten, ja kiveys on levinnyt paikoin kalliolle. Röykkiön itäreuna vaikuttaa tuhoutumattomalta ja siinä on paikoin nähtävänä reunakiveystä. Muodoltaan röykkiö on todennäköisesti ollut soikea, pohjois - eteläsuuntainen. Kooltaan levitelty röykkiö on 7 x 7 x 0,4 m. Se on rakennettu tasakokoisista läpimitaltaan 20 - 30 cm kokoisista kivistä ilman maatäytettä.

Röykkiön eteläpäähän on kannettu tuhkaa, hiiltä ja kiuaskiviä saunan uunista (Luoto 1995). Inventointiajankohtana jätteet oli poistettu, joskin tuhka ja sen seassa olleet raudankappaleet täyttävät nyt kivien välejä. Tuhka on syönyt kivien pinnat puhtaaksi, mutta muualta röykkiö on jäkälän ja ohuen sammalen peitossa. Röykkiön päällä kasvaa muutama männyntaimi. Paikalta on upea näköala Saimaalle.

17. Utula Salminiemi



x = 6803 18, y = 3578 40, z = noin 81

PK 3143 10 UTULA, 1:20 000. Hki 1987.

Peltoa salaojitettaessa 1992 havaittiin noin 70 cm peltomultakerroksen ja koskemattoman pohjamaan rajalla ohut nokimaajuova. Peltomultakerroksen alta löytyi harva kiveys jossa oli hiiltä, sekä hiiltä sisältävä 80 cm syvä likamaakuoppa. Maanomistajan kaivaessa rajaojaa syksyllä 1996 esihistoriallisesta löytöpaikasta noin 60 m etelään noin 90 cm syvyydestä pohjakallion päältä löytyi lieden reuna. Reuna on pituudeltaan 3 metriä ja se on koottu 20 -30 cm läpimitaltaan olevista kivistä. Kivet ovat palaneita, seassa on runsaasti hiiltä, osittain myös palamatonta puuta. Lieden päällä ojan luiskassa oli paikoin steriiliä keltaista hiekkaa. Palanutta savea löytyi myllätystä maasta lieden ympäristöstä.

Esihistoriallisesta löytöpaikasta noin 60 m pohjoiseen pellostä on 1991 löytynyt hiekkakiviesi-
neen katkelma, sädekivimukula ja hiiltä.

Esihistoriallisesta löytöpaikasta noin 140 m koilliseen pellostä, ison kiven juuresta noin 20 x 20 m kokoiselta alueelta löytyi inventoitaessa runsaasti hiiltä, palanutta savea ja paikoin myös palaneita kiviä.

Esihistoriallisen materiaalin lisäksi löytöpaikan läheisyydestä ja löytöpaikalta on löytynyt runsaasti historiallisen ajan materiaalia, esimerkiksi punnuksia, rahoja (1817), öljylampun polttimen alusta 1800- luvun loppupuolelta, miekka vuodelta 1885 ja padan kolmijalka. Parrumäen luoteispuoleisella pellolla vajaan metrin syvyydessä on suuri kivetty kaivanto (ks. historialliset kohteet). Maassa olevat ihmistoiminnan jäljet eivät siis ole välttämättä esihistoriallisia. Paikka on ollut myös historiallinen asuinalue joka on todennäköisesti palanut jossakin vaiheessa. Historiallisten ja esihistoriallisten maassa olevien jäänteiden erottaminen toisistaan on vaikeaa.

Luokitusehdotus: luokka II.

18. Virmutjoki Parrumäki



x = 6803 70, y = 4434 26, z = 85-90

PK 4121 04 VIRMUTJOKI, 1:20 000. Hki 1985.

19. Lampsiiinlahti

Mj. tyyppi: ASUINPAIKKA
 Luokka: II
 Ajoitus: esihistoriallinen
 Lukumäärä: 1
 Peruskartta: PK 4112 06 RUOKOLAHTI
 Koordinaatit: x = 6797 65, y = 4437 08, z = noin 77

Omistajatiedot

Kylä: Rautiala
 Tila: 700-463-0003-0020 Kirkkotontti ja hautausmaa
 Omistaja: Ruokolahden seurakunta
 Osoite: Rasilantie 2, 56100 Ruokolahti

S-L Näköala esitti is
 tiedustelun palanutta luuta
 Seurakunnalla ei ole
 alustavaa käsikirjaa esineistä
 helmik. 1999
 puh. 05-4341748
 P. U. 19.9.99

Arkistotiedot

Aiemmat tiedot: Bilund, A. 1993, tarkastus
 Aiemmat löydöt: KM 28173 palanutta luuta

Inventointi 1996

Aika: 22.5.1996
 Karttaotteet: PK 4112 06 RUOKOLAHTI, 1:20 000. Hki 1983/Pp. 1992.
 Kohdetta ei ole merkitty peruskarttaan.
 Löydöt: KM 29851 palanutta luuta 20 kpl, 3,5 g.
 Negatiivit: EKM K857:38,39

Tutkimuskertomus

Sijainti ja maasto:

Kohde sijaitsee noin 400 m Ruokolahden kirkosta lounaaseen Lampsiiinlahteen työntyvän pyöreähköniemen luoteisreunalla. Paikalla on kapea, noin 5 x 20 m kokoinen pohjois - eteläsuuntainen tasanne nykyisen hiekkarannan yläpuolella. Tasanteen reunassa on 15 - 35 cm korkea vanha rantatörmä. Alueella kasvaa mustikkapohjaista mäntykangasta. Maaperä on hiekkaa. Tasannetta pitkin kulkee polku niemen ympäri. Tasanne on kulunut kulkemisen myötä.

Kohteen kuvaus:

Tasanteen reunassa olevasta törmästä valuu rannalle palanutta luuta ja palaneita kiviä. Kohdan yli johtaa kulkutie hiekkarannalle. Tasanteelle kaivettiin kaksi koekuoppaa. Turpeen alla oli ohut (1,5 cm) steriili hiekkakerros jonka alta hiilensekaista likamaata löytyi 1,5 - 6 cm. Puhdas pohjamaa alkoi 12 - 15 cm syvyydeltä. Koekuopat olivat löydöttömiä. Likamaakerros oli vahvempi tasanteen eteläpäässä. Saimaa ja ympäröivät rinteet rajaavat asuinpaikan todennäköisesti vain tasanteelle. Tasanteella on ilmeisesti ollut jonkin aikaa käytössä ollut leiripaikka joka saattaa ajoittua esihistorialliselle ajalle.

Luokitusehdotus: luokka II.

19. Rautiala Lampsinlahti



$x = 6797\ 65$, $y = 4437\ 08$, $z = \text{noin } 77$

PK 4112 06 RUOKOLAHTI, 1:20 000. Hki 1983/ Pp. 1992.

20. Pytäränsaari

Mj. tyyppi: *KALLIOMAALAU*
 Luokka: I
 Ajoitus: kivikausi - varhainen metallikausi
 Lukumäärä: 1
 Peruskartta: PK 3143 12 UMMISTONVESI
 Koordinaatit: x = 6822 14, y = 3578 23, z = noin 80-85

Omistajatiedot

Kylä: Hauklappi
 Tila: 700-406-0009-0134 Kiventauksensalo
 Omistaja: UPM Kymmene Oy
 Osoite: kiinteistöhallinto, 53200 Lappeenranta

Arkistotiedot

Aiemmat tiedot: Luoto, J. 1994, tarkastus
 Aiemmat löydöt: -

Inventointi 1996

Aika: 18.7.1996
 Karttaotteet: PK 3143 12 UMMISTONVESI, 1:20 000. Hki 1987.
 Kohdetta ei ole merkitty peruskarttaan.
 Löydöt: -
 Negatiivit: EKM K857:40,41

Tutkimuskertomus

Sijainti ja maasto:

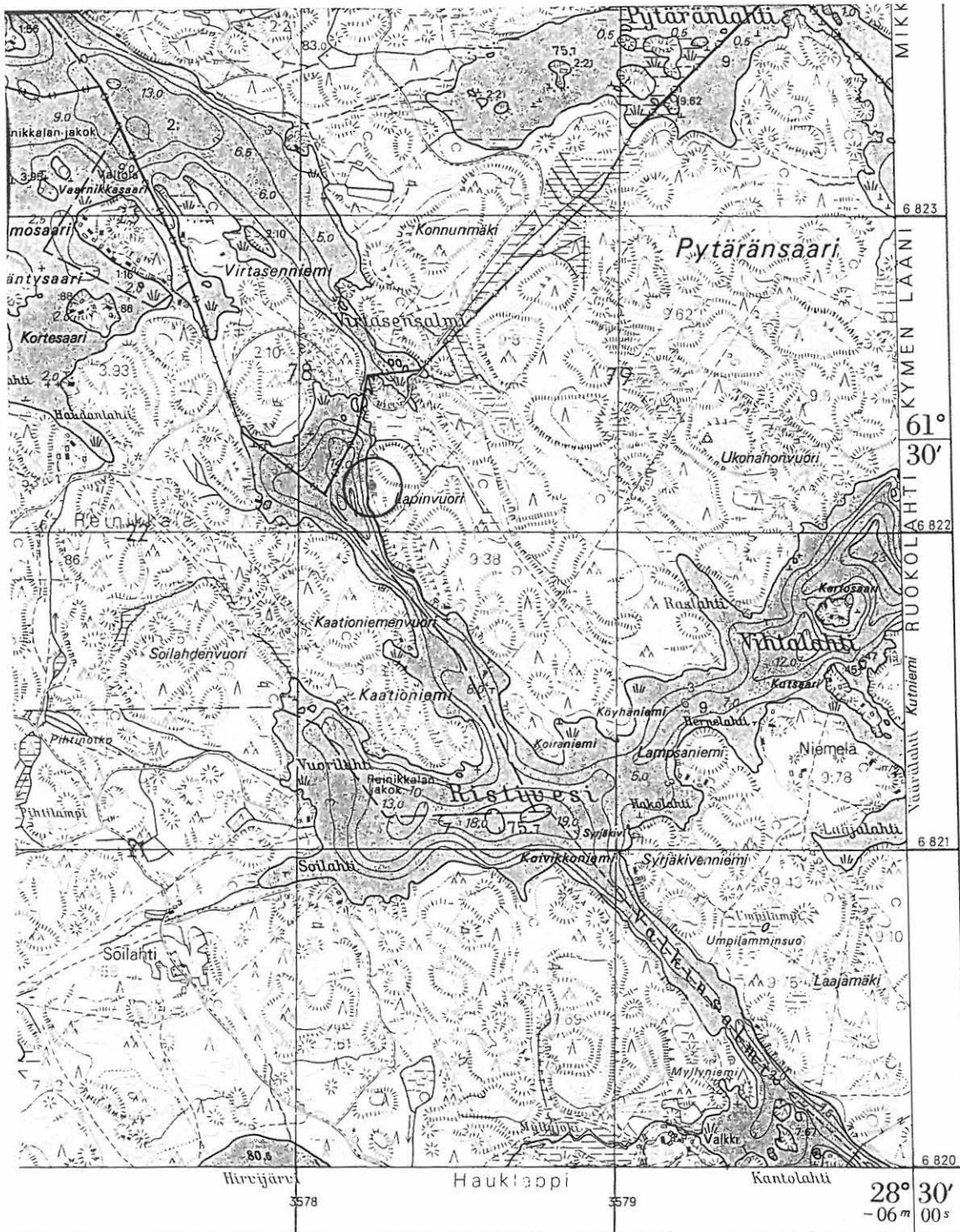
Kohde sijaitsee noin 31 km Ruokolahden kirkosta luoteeseen Virtasensalmen eteläpuolella olevan Lapinvuoren luoteisrannalla. Paikalla on pohjois-eteläsuuntainen kallioseinämä jonka juuressa on 2 - 3 m leveä osittain kallioinen tasanne jota pitkin kulkee polku. Tasanteen reunassa on jyrkkä 2 -3 m korkeaan veteen päättyvä törmä. Paikalla kasvaa sekametsää ja varpupohjaista männikköä.

Kohteen kuvaus:

Maalaus sijaitsee sisäänpäin kaartuvassa sileässä kallioseinämässä kapean kallioterassin yläpuolella 8, 10 m korkeudella Saimaan pinnasta. Maalaus on pystysuunnassa pitkulainen, kooltaan 72 x 20 cm. Väritään se on voimakkaan punainen, reunoilta kellervä. Maalaus on läiskä, josta ei voi erottaa mitään kuvioita. Maalaus sijoittuu molemmista päistään Saimaalle avautuvan vesireitin varteen.

Luokitusehdotus: luokka I. Maalaus sijoittuu kauniiseen erämaamaisemaan.

20. Hauklappi Pytäränsaari



$x = 6822\ 14$, $y = 3578\ 23$, $z = 80-85$

PK 3143 12 UMMISTONVESI, 1:20 000. Hki 1987.

21. Tervahaudanlahti

Mj. tyyppi: *ASUINPAIKKA*
 Luokka: II
 Ajoitus: kivikautinen ja 1700-luvun ?
 Lukumäärä: 2 löytökohtaa
 Peruskartta: PK 3143 10 UTULA
 Koordinaatit: A: x = 6806 24, y = 3576 66, z = 80
 B: x = 6806 32, y = 3576 64, z = 75

Omistajatiedot

Kylä: Utula
 Tila: 700-484-0004-0071 Mikonmaa
 Omistaja: Veikko Alasvuo
 Osoite: Vaahterarinne 6, 55800 Imatra

Arkistotiedot

Aiemmat tiedot: A: Bilund, A. 1993, tarkastus ja kaivaus
 B: Bilund, A. 1993, tarkastus
 Aiemmat löydöt: B:KM 28171: 1 kvartsi-iskoksia
 A:KM 28171: 2- 8 saviastianpala
 kvartsi-iskoksia
 pii-iskos
 lohkokappale kvartsia
 historiallisen ajan löytömateriaalia

Inventointi 1996

Aika: 18.7.1996
 Karttaotteet: PK 3143 10 UTULA, 1:20 000. Hki 1987.
 Kohdetta ei ole merkitty peruskarttaan.
 Löydöt: -
 Negatiivit: EKM K857:42,43,

Tutkimuskertomus

Sijainti ja maasto:

Kohde sijaitsee noin 22,5 km Ruokolahden kirkosta länsiluoteeseen Kyysmänlahden etelänpuoleisella rannalla Tervahaudanlahden pohjukassa. Maasto alueella on loivasti pohjoiseen kohti Saimaata laskevaa mustikkapohjaista mäntykangasta. Alueen halki kulkee hiekkatie rannan kesähuviloille.

Tien länsipuolella 80 m korkeuskäyrän yläpuolella on vanha rantatörmä. Törmän alapuolelta rantaan saakka on vanhoja rantavalleja.

Kohteen kuvaus:

Asuinpaikkaan viittaavia löytöjä on saatu talteen Saimaan pohjasta (B) ja löytöpaikasta noin 80 koilliseen historiallista tulisijaa kaivettaessa (A). Inventoitaessa paikan A läheisyyteen kaivettiin kaksi koekuoppaa, joista toisessa oli likamaata 6 cm paksuudelta. Puhdas pohjahiekka alkoi 24

cm syvyydeltä. Kuoppa oli löydötön. Likamaa jatkuu 15 m tutkitusta tulisijasta koilliseen vanhaa rantatörmää pitkin. Historiallisen asutuksen osuus likamaan synnyssä on epäselvä. On myös vaikea arvioida onko A ja B löytökohtien välillä yhteyttä, sillä loiva rinne on rantavallien peitossa.

Luokitusehdotus: A: luokka II.
B: luokka III.

21. Tervahaudanlahti

Mj. tyyppi: *PYYNTIKUOPPA*
 Luokka: II
 Ajoitus: ajoittamaton
 Lukumäärä: 1
 Peruskartta: PK 3143 10 UTULA
 Koordinaatit: $x = 6806\ 19, y = 3576\ 60, z = 80-85$

Omistajatiedot

Kylä: Utula
 Tila: 700-484-0004-0072 Tyttelinmaa
 Omistaja: Vohlosen perikunta/ Ilkka Vohlonen
 Osoite: Pietarinkatu 5 B, 00140 Helsinki

Arkistotiedot

Aiemmat tiedot: Bilund, A. 1993, tarkastus
 Aiemmat löydöt: -

Inventointi 1996

Aika: 18.7.1996
 Karttaotteet: PK 3143 10 UTULA, 1:20 000. Hki 1987.
 Kohdetta ei ole merkitty peruskarttaan.
 Löydöt: -
 Negatiivit: -

Tutkimuskertomus

Sijainti ja maasto:

Pyyntikuoppa sijaitsee vanhan rantatörmän päällä olevalla tasaisella sorapohjaisella kankaalla tiheässä nuoressa männikössä.

Kohteen kuvaus:

Kuoppa on pyöreä, halkaisijaltaan 2 m ja syvyydeltään 80 cm. Kuopan poikkileikkaus on suppilomainen ja sen ympärillä on heikosti erottuva kehävalli. Kuoppa on ohuen sammalen peitossa. Kuoppa on hyvässä kunnossa. Lähistöllä ei ole muita pyyntikuoppia.

Noin 150 m pyyntikuopasta itään on neljä kuoppaa, kaksi soikeaa ja kaksi suorakulmaista. Kuopat liittyvät todennäköisesti historiallisen ajan elinkeinojen harjoittamiseen.

Luokitusehdotus: luokka II.

21. Tervahaudanlahti

Mj. tyyppi: *TULISIJA / ASUINPAIKKA*
 Luokka: III
 Ajoitus: historiallinen, 1700-luku
 Lukumäärä: 1
 Peruskartta: PK 3143 10 UTULA
 Koordinaatit: x = 6806 24, y = 3576 66, z = 80

Omistajatiedot

Kylä: Utula
 Tila: 700-484-0004-0071 Mikonmaa
 Omistaja: Veikko Alasvuo
 Osoite: Vaahterarinne 6, 55800 Imatra

Arkistotiedot

Aiemmat tiedot: Bilund, A. 1993, tarkastus ja kaivaus
 Aiemmat löydöt: KM 28171 historiallisen ajan löytöjä

Inventointi 1996

Aika: 18.7.1996
 Karttaotteet: PK 3143 10 UTULA
 Löydöt: -
 Negatiivit: EKM K857:44

Tutkimuskertomus

Sijainti ja maasto:

Kohde sijaitsee noin 22,5 km Ruokolahden kirkosta länsilounaaseen Kyysmänlahden eteläpuoleisella rannalla Tervahaudanlahden pohjukan tuntumassa mäntykankaalla noin 80 m päässä vesirajasta kesähuviloille johtavan tien haarautumakohdassa.

Kohteen kuvaus:

Paikalla on hevosenkengän muotoinen kivilatomus. Tulisija on entistetty kaivausten jälkeen alkuperäiseen muotoonsa.

Luokitusehdotus: luokka III.

21. Utula Tervahaudanlahti



Kivikautinen asuinpaikka (1)

A: $x = 6806\ 24$, $y = 3576\ 66$, $z = 80$, B: $x = 6806\ 32$, $y = 3576\ 64$, $z = 75$

Pyyntikuoppa (2) $x = 6806\ 19$, $y = 3576\ 60$, $z = 80-85$

Historiallinen tulisija / asuinpaikka (3) $x = 6806\ 24$, $y = 3576\ 66$, $z = 80$

PK 3143 10 UTULA, 1:20 000. Hki 1987.

22. Karklahti Korosniemi B

Mj. tyyppi: *ASUINPAIKKA*
 Luokka: II
 Ajoitus: kivikautinen
 Lukumäärä: 2 löytökohtaa
 Peruskartta: PK 4112 03 MIETINSAARI
 Koordinaatit: A: x = 6797 00, y = 4424 40, z = 79-82
 B: x = 6797 32, y = 4424 41, z = 78-80

Omistajatiedot

Kylä: Terävalä
 Tila: 700-478-0002-0047 Korosniemi
 Omistaja: Pentti Teräväinen
 Osoite: Äitsaarentie 845, 56140 Äitsaari

Arkistotiedot

Aiemmat tiedot: A: Jussila, T. 1992, inventointi
 B: Bilund, A. 1993, tarkastus
 Aiemmat löydöt: A: KM 27568:1-7 saviastianpaloja
 kvartsi-iskoksia
 palanutta luuta
 B: KM 28174 saviastianpaloja

Inventointi 1996

Aika: 17.5.1996
 Karttaotteet: PK 4112 03 MIETINSAARI, 1:20 000. Hki 1983/ Pp. 1992.
 Kohdetta ei ole merkitty peruskarttaan.
 Löydöt: A: KM 29852 : 1 saviastian pala ja muru. 2 kpl, 3 g.
 Suuremman palan reunassa pitkänomainen
 painauma. Sekoitteena karkea kivimurska.
 Negatiivit: A: EKM K857:45,46,47
 B: EKM K857:48

Tutkimuskertomus

Sijainti ja maasto:

Muinaisjäännösalue sijaitsee noin 13 km Ruokolahden kirkosta länteen, Äitsaaren Korosniemen etelärannalla Karklahden luoteisreunalla kahden rantaterassin päällä, jossa on asuntovaunujen leirintäalue (A) ja siitä noin 200 m pohjoiseen suolle työntyvissä hiekkaniemessä noin 250 m päässä Saimaasta (B). Kasvillisuus kohteissa on mustikka- ja puolukkapohjaista mäntymetsää, kohteessa A paikoin heinikkoa ja pusikkoa. Maaperä on hiekkaa.

Kohteen kuvaus:

Kohteessa A löytöjä on koottu ylä- ja alaterassilta noin 60 m säteellä reception- mökistä (Jussila 1992). Inventoinnissa samalta alueelta alemman rantatörmän sortuneesta reunasta löytyi saviastianpala ja muru saviastiaa. Maanpinta alemman tasanteen keskikohdalla on paikoin

avointa ja kuluvaan mutta muuten ehjän näköistä. Asuinpaikka sijoittuu todennäköisesti tasanteen leveimmälle keskikohdalle reception-mökin molemmin puolin, mutta saattaa jatkua kapenevaan niemen päähän. Yläterassin löydöt keskittyvät sen kaakkoisreunalle (Jussila). Inventoitaessa paikalla ei ollut avointa maata. Maanpinta vaikuttaa ehjältä lukuun ottamatta paikalle rakennettuja teitä.

Kohteessa B löytöjä on saatu talteen niemen kärjen yli kulkevan ajo-uran rikkonaisesta pinnasta (Bilund 1993). Niemen kärki tutkittiin koekuopin 40 x 60 m kokoiselta alueelta (niemen leveys x niemen pituus). Kaivetuista viidestä kuopasta neljässä havaittiin hiilenmurujen sekaista likamaata. Likamaa oli paksuinta niemen kärjen keskikohdalla ajo-uran vieressä (9 cm) ja niemen eteläreunalla (7 cm). Ohuinta likamaa oli niemen pohjoisreunalla, jossa havaittiin epämääräisiä likamaaläiskiä. Puhdas pohjahiekka alkoi 15 - 20 cm syvyydeltä. Kuopat olivat löydöttömiä. Asuinpaikka jää todennäköisesti tutkitun alueen sisälle noin 50 x 40 m kokoiselle alueelle niemen pituussuunnassa. Asuinpaikka vaikuttaa hyvin säilyneeltä.

Luokitusehdotus: A: luokka II.
B: luokka I.

22. Terävälä Karklahti Korosniemi B



A: $x = 6797\ 00$, $y = 4424\ 40$, $z = 79-82$

B: $x = 6797\ 32$, $y = 4424\ 41$, $z = 78-80$

PK 4112 04 MIETINSAARI, 1:20 000. Hki 1983/ Pp. 1992.

23. Karklahti Korosniemi C

Mj. tyyppi: ASUINPAIKKA
 Luokka: II
 Ajoitus: varhainen metallikausi
 Lukumäärä: 1
 Peruskartta: PK 4112 03 MIETINSAARI
 Koordinaatit: x = 6797 33, y = 4424 01, z = 78-80

Omistajatiedot

Kylä: Terävälä
 Tila: 700-478-0002-0111 Juuriaismäki
 Omistaja: Martti Sikiö
 Osoite: Juuriaismäentie 10, 56140 Äitsaari

*Ei suotta enää aluetta.
 Paikan ilmoitti asiantuntijapuhelin
 29.8.1997 saatuun rannan-
 ilmoitustiedotteeseen
 9.10.*

Arkistotiedot

Aiemmat tiedot: Bilund, A. 1993, tarkastus
 Aiemmat löydöt: KM 28175 saviastianpaloja

Inventointi 1996

Aika: 17.5.1996
 Karttaotteet: PK 4112 03 MIETINSAARI, 1:20 000. Hki 1983/Pp. 1992.
 Kohdetta ei ole merkitty peruskarttaan.
 Löydöt: -
 Negatiivit: EKM K857:49,50,51

Tutkimuskertomus

Sijainti ja maasto:

Kohde sijaitsee noin 13,5 km Ruokolahden kirkosta länteen Äitsaaren Korosniemen länsirannalla Peltoniemen pohjoispuoleisen hiekkapoukaman yläosassa. Paikalla on kapea rannansuuntainen hiekkakannas suon ja Saimaan välissä. Kannasta pitkin kulkee pohjois-eteläsuunnassa tie kesähuviloille. Kannasta halkoo itä-länsisuunnassa suolta tien ali kaivettu syvä oja. Maaperä noin 15 m leveällä kannaksella on hiekkaa. Kasvillisuus on paikoin sekametsää, mäntykangasta ja suota.

Kohteen kuvaus:

Löytöjä on saatu talteen tierummun kohdalta tien länsipuolelta (Bilund 1993). Inventoitaessa paikalla oli kapea kaista avointa maata. Paikka on pahasti sekoittunut ja vaikea tutkia: ojasta kaivettu hiekka on kuormattu ojan molemmiin puoliin yhteensä noin 20 x 20 m kokoiselle alueelle. Ojan penkalta noin metrin päässä tierummusta länteen havaittiin kvartsin sirpale.

Tien itä- ja länsipuolelle noin 20 x 10 m kokoiselle alueelle kaivettiin kolme koekuoppaa selvittämään asuinpaikan laajuutta. Koekuopat olivat löydöttömiä eikä niissä havaittu likamaata. Asuinpaikka on nähtävästi pienialainen/ lyhytaikainen ja se rajautuu todennäköisesti kannaksen hiekkapohjaiselle noin 8 x 20 m kokoiselle alueelle, josta osa on hiekkakasojen peitossa. Ei ole täysin mahdotonta että se etelässä jatkuisi harjun rinteelle asti, jossa on Bilundin havaitsema

epämääräinen pyöreähkö, noin 10 m halkaisijaltaan oleva painanne.
Luokitusehdotus: luokka II. Hiekkakasojen alla on tutkimatonta maanpintaa.

23. Terävälä Karklahti Korosniemi C



x = 6797 33, y = 4424 01, z = 78-80

PK 4112 03 MIETNSAARI, 1:20 000. Hki 1983/ Pp. 1992.

24. Karklahti Korosniemi D

Mj. tyyppi: *KIVILATOMUKSIA*
 Luokka: II
 Ajoitus: ajoittamattomia
 Lukumäärä: useita
 Peruskartta: PK 4112 03 MIETINSAARI
 Koordinaatit: x = 6797 68, y = 4424 28, z = noin 79 kaakkoispää
 x = 6797 76, y = 4424 18, z = 80-85 luoteispää

Omistajatiedot

Kylä: Terävälä
 Tila: 700-478-0002-0047 Korosniemi
 Omistaja: Pentti Teräväinen
 Osoite: Äitsaarentie 845, 56140 Äitsaari

Arkistotiedot

Aiemmat tiedot: Laulumaa, V. 1994, tarkastus
 Aiemmat löydöt: -

Inventointi 1996

Aika: 17.5.1996
 Karttaotteet: PK 4112 03 MIETINSAARI, 1:20 000. Hki 1983/Pp. 1992.
 Kohdetta ei ole merkitty peruskarttaan.
 Löydöt: -
 Negatiivit: -

Tutkimuskertomus

Sijainti ja maasto:

Kohde sijaitsee noin 13 km Ruokolahden kirkosta länteen Äitsaaren Korosniemen keskiosassa luode - kaakko suuntaisella hiekkapohjaisella harjanteella kahden suon välissä. Harjanteen itäpuolella kulkee metsäautotie. Kasvillisuus paikalla on tiheää matalaa kuusikkoa ja pensaikkkoa, seassa kasvaa myös vanhoja koivuja ja katajia. Aluskasvillisuus on heinikkoa ja varvikkoa.

Kohteen kuvaus:

Laulumaan havaitsemia kivilatomuksia ei löytynyt. Harjanteen ympärillä oli raivattu metsää ja maa oli kaadetun vesaikon peitossa. Sen sijaan harjanteelta löytyi useita (4-6 kpl) soikeita kivikehiä ja epämääräisiä kiveyksiä. Kivikehistä pienin on kooltaan 1 x 1,30 m ja suurin 1,3 x 2,5 m. Kivien läpimitta on 20 -25 cm ja ne kohoavat maasta noin 15 - 20 cm. Kehien keskellä ei yleensä näy kiveystä, mutta turpeen alle kurkistettaessa harvaa kivikkoa on havaittavissa. Kivikossa ei näkynyt mitään epätavallista. Kehät ovat paksun sammalen peitossa. Harjanteella olevat epämääräiset kivikot saattavat olla luonnonmuodostumia. Havaintomahdollisuudet rehevän kasvillisuuden aikaan heikot.

Luokitusehdotus: luokka II. Kivikehien käyttötarkoitus on epäselvä.

25. Hovinlahti

Mj. tyyppi: *ASUINPAIKKA*
 Luokka: II
 Ajoitus: esihistoriallinen
 Lukumäärä: 1
 Peruskartta: PK 4112 06 RUOKOLAHTI
 Koordinaatit: x = 6799 97, y = 4436 12, z = noin 79

Omistajatiedot

Kylä: Rasila
 Tila: 700-462-0001-0035 Hovi
 Omistaja: Maatalousyhtymä Pätilä
 Osoite: Puumalantie 407, 56100 Ruokolahti

Arkistotiedot

Aiemmat tiedot: -
 Aiemmat löydöt: -

Inventointi 1996

Aika: 10.5.1996
 Karttaotteet: PK 4112 06 RUOKOLAHTI, 1:20 000. Hki 1983/Pp. 1992.
 Löydöt: KM 29853 saviastian muruja 5 kpl, 1 g.
 Keramiikan muruja. Yhdessä ulkopintaa jäljellä. Ko-
 teeton. Sekoite kiillettä ja karkeaa kivimurskaa.
 Negatiivit: EKM K857:52,53

Tutkimuskertomus

Sijainti ja maasto:

Kohde sijaitsee noin 2,5 km Ruokolahden kirkosta pohjoisluoteeseen Hämeenniemen lounaisrannalla pienessä hiekkapoukamassa. Paikalla on lounaaseen laskeva hiekkaranta jonka yläosassa maa nousee sammalen peittämäksi tasanteeksi, joka on kooltaan 20 x 14 m. Tasanteen reunassa on vanha rantaviivan raja. Tasannetta rajaa rinteet ja kallio. Tasanteella kasvaa sammal- ja ruohopohjaista männikköä. Tasanteen päällä kulkee vanha traktoritie ja tasanteen itäosan yli kulkee polku hiekkarannalle. Maaperä on hiekkää.

Kohteen kuvaus:

Tasanteen itäreunaan on kaivettu kuoppa jonka täytemaasta sade oli huuhtonut esiin keramiikan muruja. Tasanteelle kaivettiin koekuoppa jossa heti turpeen alla oli rusaasti hiiltä noin 10 cm paksuudelta. Kuopassa ei ollut selkeitä likamaajälkiä. Asuinpaikka on todennäköisesti pienialainen/ lyhytaikainen. Laajimmillaan se on ulottunut koko tasanteelle.

Luokitusehdotus: luokka II.

25. Rasila Hovinlahti



x = 6799 97, y = 4436 1², z = noin 79

PK 4112 06 RUOKOLAHTI, 1:20 000. Hki 1983/ Pp. 1992.

26. Satlainen

Mj. tyyppi: ASUINPAIKKA
 Luokka: II
 Ajoitus: kivikautinen
 Lukumäärä: 1
 Peruskartta: PK 3143 10 UTULA
 Koordinaatit: x = 6807 12, y = 3577 97-99, z = 80

Omistajatiedot

Kylä: Utula
 Tila: 700-484-0011-0006 Antamajärvi
 Omistaja: Enso Gutzeit Oy, Honkalahden saha
 Osoite: 54101 Joutseno

Arkistotiedot

Aiemmat tiedot: -
 Aiemmat löydöt: -

Inventointi 1996

Aika: 6.7.1996
 Karttaotteet: PK 3143 10 UTULA, 1:20 000. Hki 1987.
 Löydöt: KM 29854 1 kpl, 6 g. Saviastianpala, koristeena kulunutta kampaleimaa. Sekoite karkea kivimurska.
 Negatiivit: EKM K857:54,55

Tutkimuskertomus

Sijainti ja maasto:

Kohde sijaitsee noin 22 km Ruokolahden kirkosta länsiluoteeseen Kyysmänlahden pohjukan etelärannalla. Maasto viettää paikalla loivasti pohjoiseen. Noin 80 m korkeuskäyrän tuntumassa on vanha rantatöyräs, jonka alapuolella on rantavalleja. Alueella kasvaa mustikkapohjaista mäntykangasta, maaperä on hiekkaa ja soraa. Rannalle johtaa tie jota ei ole peruskartassa. Rantaan rakennetaan Enso-Gutzeitin Honkalahden sahan lomakylää.

Kohteen kuvaus:

Lomakylään johtavan tien vasta peratun ojan penkalta löytyi saviastianpala. Löytöpaikan ympärille noin 30 x 40 m kokoiselle alueelle kaivettiin kuusi koekuoppaa selvittämään alueen laajuutta. Kuopista kolme sisälsi likamaata enimmillään 6 cm, vähimmillään vain läiskinä. Puhdas pohjamaa alkoi 23 - 25 cm syvyydeltä. Kuopat olivat löydöttömiä. Likamaata sisältävä alue on 80 m korkeuskäyrän pituussuunnassa kooltaan 20 x 10 m. Alue sijoittuu ehjälle mäntykankaalle ja kääntöpaikalle tien molemmin puolin noin 10 m rajoittuen rantatöyrääseen. Tie on osittain turmellut jäänteiden, ja maanpinta on kuluva kääntöpaikalla. Rakentaminen ei uhkaa muinaisjäännösalueita. Asuinpaikka vaikuttaa vaatimattomalta.

Luokitusehdotus: luokka II.

26. Satlainen

Mj. tyyppi: PYYNTIKUOPPA ?
 Luokka: II
 Ajoitus: ajoittamaton
 Lukumäärä: 1
 Peruskartta: PK 3143 10 UTULA
 Koordinaatit: x = 6807 11, y = 3577 95, z = 80-85

Omistajatiedot

Kylä: Utula
 Tila: 700-484-0011-0006 Antamajärvi
 Omistaja: Enso Gutzeit Oy
 Osoite: Honkalahden Saha, 54101 Joutseno

Arkistotiedot

Aiemmat tiedot: -
 Aiemmat löydöt: -

Inventointi 1996

Aika: 6.7.1996
 Karttaotteet: PK 3143 10 UTULA, 1:20 000. Hki 1987.
 Löydöt: -
 Negatiivit: EKM K857:56

Tutkimuskertomus

Sijainti ja maasto:

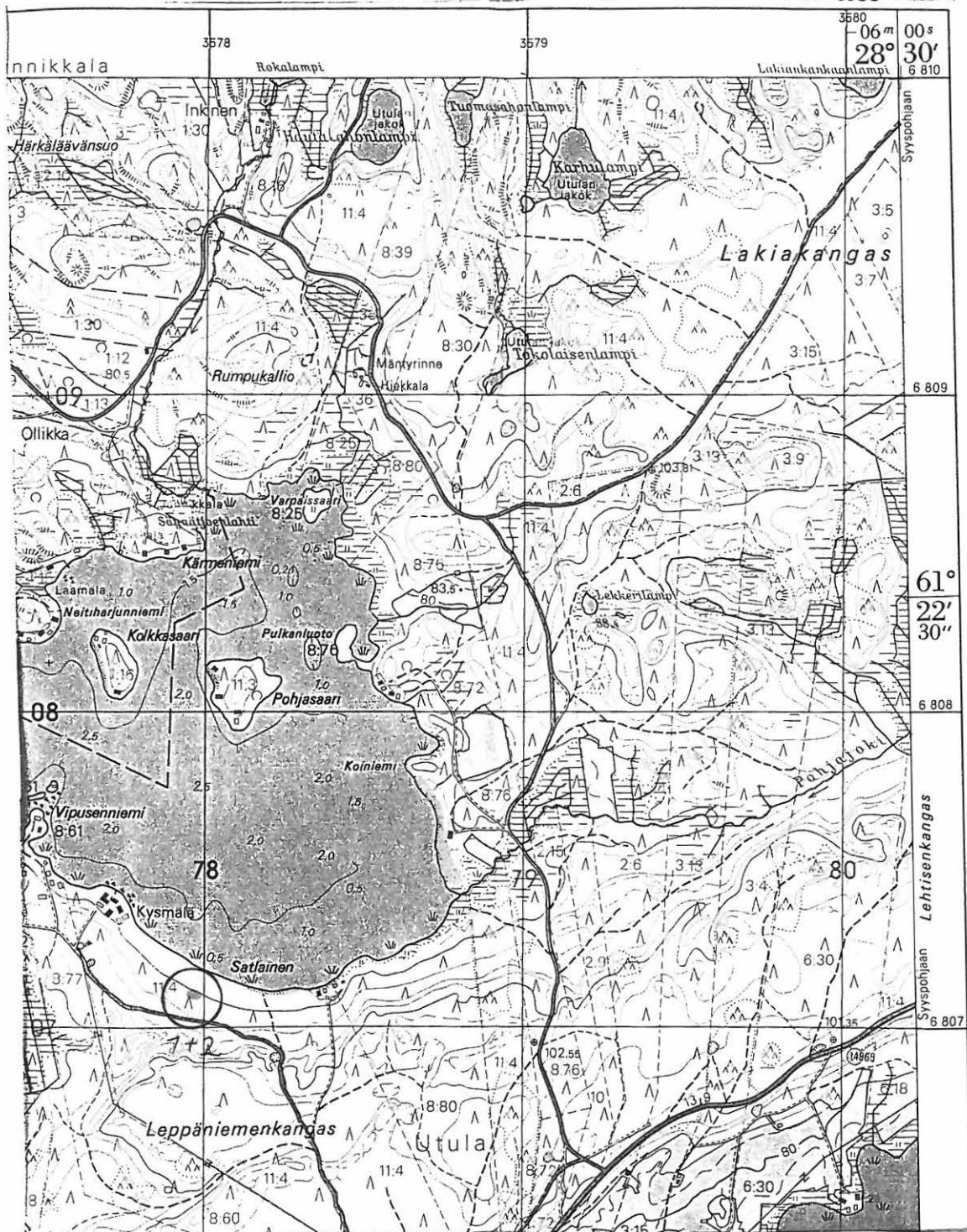
Kohde sijaitsee noin 22 km Ruokolahden kirkosta länsiluoteeseen Kyysmänlahden pohjukan etelärannalla, pohjoiseen laskevalla mäntykankaalla. Kuoppa sijaitsee Satlaisen asuinpaikalta, tien ensimmäisestä länteen kääntyvästä mutkasta 43 m länsilounaaseen.

Kohteen kuvaus:

Kuoppa on soikea, kooltaan 1,90 x 1,70 m ja syvyydeltään noin 90 cm. Kuopassa on kehävallit ympärillä. Kuopan poikkileikkaus on suppilomainen, pohjalta tasainen. Kuopan pohja tavoittelee neliön muotoa.

Luokitusehdotus: luokka II.

26. Utula Satlainen



x = 6807 12, y = 3577 97-99, z = 80 kivikautinen asuinpaikka (1)

x = 6807 11, y = 3577 95, z = 80-85 pyyntikuoppa (2)

PK 3143 10 UTULA, 1:20 000. Hki 1987.

27. Mökinmäki I

Mj. tyyppi: *ASUINPAIKKA*
 Luokka: II
 Ajoitus: rautakautinen ja historiallinen
 Lukumäärä: 1
 Peruskartta: PK 4112 04 RUOKOLAHTI
 Koordinaatit: x = 6796 75, y = 4435 26, z = 111

Omistajatiedot

Kylä: Rahikkala
 Tila: 700-460-0001-0025 Näveri
 Omistaja: Elli Huuhtanen
 Osoite: Kyljärventie 60, 56120 Salosaari

Arkistotiedot

Aiemmat tiedot: Miettinen, T. 1977, inventointi
 Aiemmat löydöt: KM 17712 hevosenkenkäsolkki, pronssia.

Inventointi 1996

Aika: 27.5.1996
 Karttaotteet: PK 4112 06 RUOKOLAHTI, 1:20 000. Hki 1983/Pp. 1992.
 Löydöt: KM 29855:1 saviastianpaloja 5 kpl, 14 g.
 Koristeettomia paloja 3 kpl, sekoite kivimurska.
 Mustapintaisia paloja 2 kpl, toisessa mahdollisia jälkiä
 koristelusta. Saviaines hienoa ja tiivistä, sisältää
 niukasti hienojakoista sekoitetta.
 : 2 palanutta savea 5 kpl, 9 g.
 : 3 kuonaa 1 kpl, 13,5 g.
 Negatiivit: EKM K857:57,58

Tutkimuskertomus

Sijainti ja maasto:

Kohde sijaitsee noin 2,5 km Ruokolahden kirkosta länsilounaaseen Salosaaren Kyljärven Mökinlahden pohjoispuoleisella pellolla. Pelto on jyrkähkösti järveen laskevan mäenkumpareen päällä, kumpareen koillisreunalla on pitkänomainen kalliosaareke. Maaperä on mehevää peltomultaa.

Kohteen kuvaus:

Paikalta on aiemmin löytynyt hevosenkenkäsolkki. Inventoitaessa pellostä löytyi 5 palaa rautakauden tyyppin keramiikkaa ja palaneen saven muruja. Pellossa havaittiin myös rautapadan kappale, liitupiipun paloja, palanutta tiiltä, kuonaa ja palamatonta luuta. Rikkain löytöalue kulkee peltokumpareen halki 12 - 15 m levyisenä nauhana kalliosaarekkeen ja jyrkähkön lounaisreunan puolivälissä. Keramiikka löytyi mäen laelta noin kalliosaarekkeen kohdalta. Saarekkeen lounaispäästä noin 20 m länteen pellossa oli noin 5 x 5 m alueella hiiltä ja palaneita kiviä. Peltoon kaivettiin 3 koekuoppaa, joista ei saatu kunnollista tulosta maan märkyiden takia:

pelto oli paikoin liejua ja vesi alkoi pisaroida kuoppiin niitä kaivettaessa. Vaikuttaa kuitenkin siltä että paikalla on säilynyttä kulttuurikerrosta sillä noin 25 cm syvä auras ei ollut tavoittanut missään pohjasoraa. Keramiikan löytöalue on pellon keskellä mäen lakitasanteella 15 x 40 m kokoisella luode-kaakkosuuntaisella alueella. Muita löytöjä havaittiin mäen laen etelä- ja lounaispuolella.

Soljen löytäjä isäntä Pauli HUUHTASEN mukaan paikalla on vanhastaan ollut asuinpaikka, mahdollisesti myös paja. HUUHTANEN on havainnut pellon etelärinteessä kiveystä jossa on hiiltä. Paikka oli tarkastettaessa liejua.

Luokitusehdotus: luokka II.

28. Mökinmäki II

Mj. tyyppi: *ASUINPAIKKA*
 Luokka: II
 Ajoitus: rautakautinen
 Lukumäärä: 1
 Peruskartta: PK 4112 06 RUOKOLAHTI
 Koordinaatit: x = 6796 64, y = 4435 38, z = 111

Omistajatiedot

Kylä: Rahikkala
 Tila: 700-460-0001-0025 Näveri
 Omistaja: Elli Huuhtanen
 Osoite: Kyläjärventie 60, 56120 Salosaari

Arkistotiedot

Aiemmat tiedot: -
 Aiemmat löydöt: -

Inventointi 1996

Aika: 27.5.1996
 Karttaotteet: PK 4112 06 RUOKOLAHTI, 1:20 000. Hki 1983/Pp. 1992.
 Löydöt: KM 29856:1 saviastianpaloja ja muruja 6 kpl, 9 g.
 Palat ovat koristeettomia. Osassa on sekoitteena karkeaa kivimurskaa, muruissa mahdollisesti hienojakoisempaa ainesta. Kahdessa palassa astian sisäpinta on musta, kolmannessa mustuus on osittaista.
 : 2 palanutta luuta 1 kpl, 0-0,5 g.
 Negatiivit: EKM K857:59

Tutkimuskertomus

Sijainti ja maasto:

Kohde sijaitsee noin 2,5 km Ruokolahden kirkosta länsilounaaseen Salosaaren Kyläjärven Mökinlahden idänpuoleisella rantapellolla. Pelto on kumpareinen ja se viettää järvenpuoleiselta sivulta loivasti lounaaseen, rannan tuntumassa hieman jyrkemmin. Peltoon on istutettu koivun- taimia. Maa on saven sekaista peltomultaa.

Kohteen kuvaus:

Pellon länsiosassa 110 m korkeuskäyrän muodostaman niemekkeen kohdalla rannansuuntaisesti 21 x 8 m kokoiselta alueelta löytyi 6 saviastian palaa ja palanutta luuta. Maassa oli paikoin hiiltä ja palaneita kiviä. Koekuoppia ei voitu kaivaa pellon märkyiden takia. Muualla pellossa ei havaittu mitään asuinpaikkaan viittaavaa. Luoteessa kuivan joenuoman takana on inv. 27, rautakautinen ja historiallisen ajan asuinpaikka Mökinmäki I.

Luokitusehdotus: luokka II.

27. Rahikkala Mökinmäki I
28. Rahikkala Mökinmäki II



Mökinmäki I : $x = 679675$, $y = 443526$, $z = 111$

Mökinmäki II : $x = 679664$, $y = 443538$, $z = 111$

PK 4112 06 RUOKOLAHTI, 1:20 000. Hki 1983/ Pp. 1992.

29. Päivänranta

Mj. tyyppi: *ASUINPAIKKA*
 Luokka: II
 Ajoitus: kivikautinen? - rautakautinen - historiallinen
 Lukumäärä: 1
 Peruskartta: PK 4121 01 HÄNNILÄ
 Koordinaatit: x = 6804 55, y = 4428 24, z = 90-95

Omistajatiedot

Kylä: Lempiälä
 Tila: 700-445-0003-0037 Päivänranta
 Omistaja: Esa Huikko
 Osoite: Lempiäläntie 1028, 56140 Äitsaari

Arkistotiedot

Aiemmat tiedot: -
 Aiemmat löydöt: -

Inventointi 1996

Aika: 25.6 ja 19.9 1996
 Karttaotteet: PK 4121 01 HÄNNILÄ, 1:20 000. Hki 1985.
 Löydöt: KM 29857:1 pronssinappi 1 kpl, 1,5 g.
 Kulkusmainen pronssinappi. Umpivalettu.
 :2-3 värttinän kehrän kappaleita 3 kpl, 44,5 g.
 :4 kangaspuunpainon pala 1 kpl, 53,5 g.
 :5-7 saviastianpaloja 4 kpl, 18 g.
 Kaksi koristeetonta pinnaltaan ja savimassaltaan mustaa astian reunapalaa. Ulospäin profiloitu reuna paksunee astian suussa. Sekoite hienojakoista, osittain kiillettä.
 Kaksi dreijattua astianpalaa. Toisessa pätkä koristeiviivaa. Sekoitteena karkeaa kivimurskaa.
 :8 palanutta savea 7 kpl, 94 g.
 :9 piikaavin 1 kpl, 11 g.
 :10-11 pii-iskoksia ja tuluspiitä ? 11 kpl, 39 g.
 :12 palanutta luuta 9 kpl, 5 g.
 :13 kuonaa 1 kpl, 22,5 g.

Negatiivit: EKM K857:60,61

Tutkimuskertomus

31418
 31770 Helsinki

Sijainti ja maasto:

Kohde sijaitsee noin 11,5 km Ruokolahden kirkosta luoteeseen Äitsaaren Hannikylän asutuskeskittymässä. Paikalla on loivasti pohjoiskoilliseen kohti Saimaata viettävä pelto. Pellon eteläpuolella noin 20 m päässä sijaitsee tilan päärakennus, pihalta johtaa pellon luoteisreunaa pitkin traktoritie rannan suuntaan. Maa on paikoin saven sekaista peltomultaa.

Kohteen kuvaus:

Pelto on osittain viljelyksessä, osittain perunalla. Emäntä Jaana Huikko on ottanut löytöjä talteen perunamaalta pellon luoteisreunaan traktoritiehen pitkittäin rajoittuvalta 26 x 7 m kokoiselta kaistaleelta. Löytöalue alkaa noin 21 m pellon yläreunasta ja päättyy 90 m korkeuskäyrän vaiheille. Inventoitaessa löytöalueen mulloksessa havaittiin piitä, lasitetun keramiikan palasia ja palamatonta luuta.

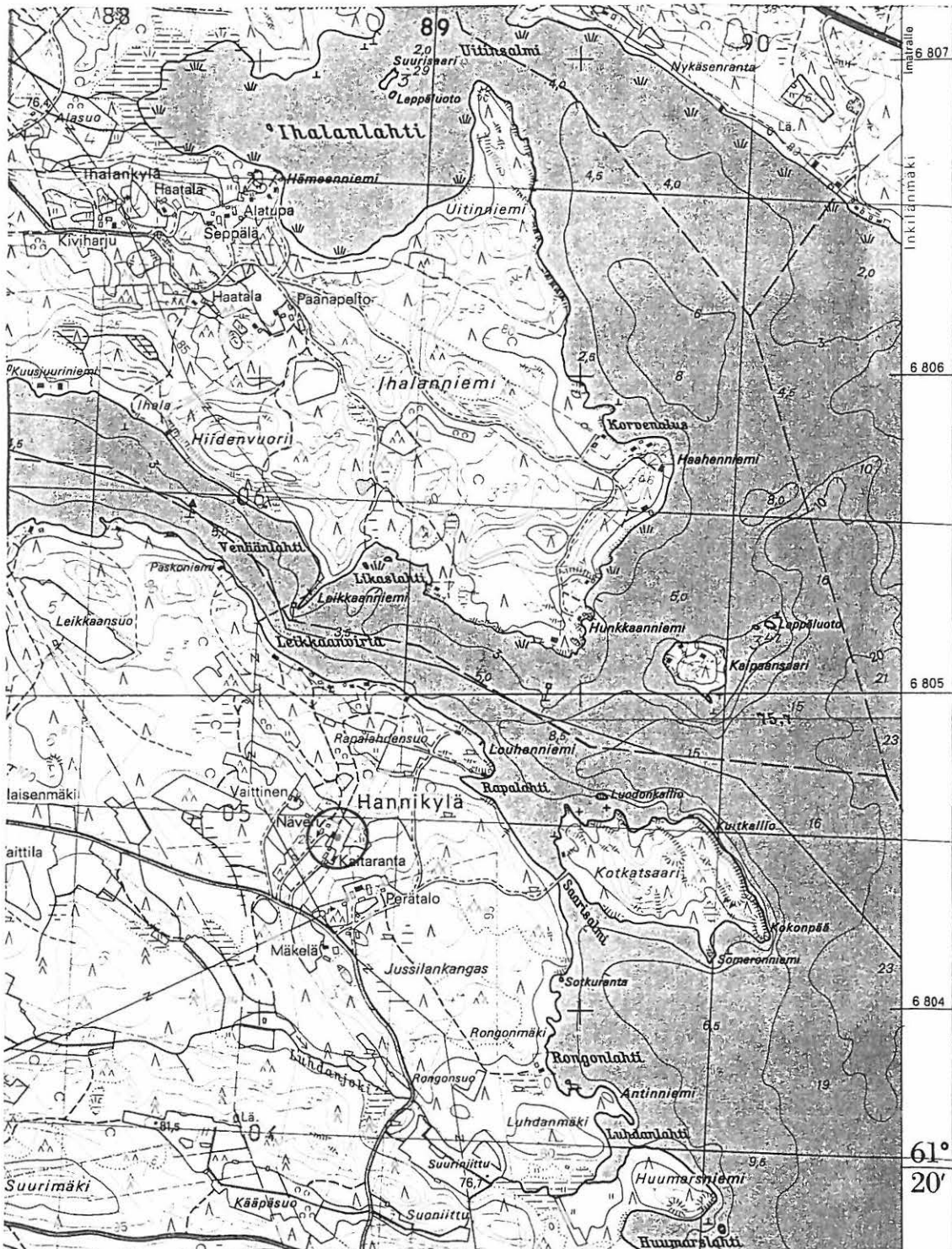
Peltoalue tutkittiin koekuopin (6 kpl). Kolmessa kuopassa havaittiin 6 - 8 cm tummanharmaata hiilenmurujen sekaista likamaata. Puhdas pohjahiekka alkoi 32 - 38 cm syvyydeltä. Kuopista löytyi palanutta savea ja palamatonta luuta. Likamaa täsmää maan pinnalla havaittavan löytöalueen kanssa sillä erolla, että se jatkuu pellon ylälaidassa aina talon pihapiiriin nurmikolle saakka. Likamaa jatkuu myös traktoritien alle. Jaana Huikko on kiveä poistettaessa havainnut paikalla hiilikerroksen. Likamaata on kaikkiaan noin 60 x 10 m kokoisella alueella. Löytöalueen keskellä ja alareunassa maa on kyntämisen seurauksena paikoin sekoittunutta. Pellolta on myös 1960-luvulla poistettu suuria kiviä kaivinkoneella. Pellon kaakkoisosan läpi on vuonna 1995 kaivettu syvä oja jonka reunassa noin 0,5 m syvyydellä Jaana Huikko havaitsi hiilikerroksen ja lahonneita hirrenjääniteitä. Lähipelloilla ei havaittu asutukseen liittyvää löytömaterialia eikä likamaata. Jaana Huikko on havainnut löytöalueesta noin 200 m luoteeseen olevalla pellolla runsaasti kuonaa noin 8 x 8 m kokoisella alueella.

Löytöalueelta pellostä on poimittu myös historiallisen ajan materiaalia: rautainen työterä, pyöreä pronssinappi, pronssirinkula, kupariraha 1700-luvulta, liitupiipun paloja, lasitettua keramiikkaa, hioin, runsaasti palamatonta luuta ja eläinten hampaita sekä kuonaa. Löytöjä ei ole luetteloitu Museoviraston arkeologisen osaston luetteloon vaan ne ovat löytäjän, Jaana Huikon, hallussa.

Paikka vaikuttaa lupaavalta, vaikka pelto onkin paikoin sekoittunutta. Paikalla kannattaisi tehdä lisätutkimuksia.

Luokitusehdotus: luokka II.

29. Lempiälä Päivänranta



x = 6804 55, y = 4428 24, z = 90-95

PK 4121 01 HÄNNILÄ, 1:20 000. Hki 1985.

30. Torsanranta

Mj. tyyppi: *IRTOLÖYTÖ*
 Luokka: -
 Ajoitus: kivistä
 Lukumäärä: 1
 Peruskartta: PK 4121 08 POHJA-LANKILA
 Koordinaatit: x = 6817 97, y = 4449 77 ? z = ?

Omistajatiedot

Kylä: Torsansalo
 Tila: 700-481-0026-0005 Torsansalo
 Omistaja: Enso Gutzeit Oy
 Osoite: metsäkonttori, maankäyttö, 55800 Imatra

Arkistotiedot

Aiemmat tiedot: Miettinen, T. 1977, inventointi
 Aiemmat löydöt: -

Inventointi 1996

Aika: 13.6.1996
 Karttaotteet: PK 4121 08 POHJA-LANKILA, 1:20 000. Hki 1985.
 Löydöt: KM 12916 *HIOIN*
 Negatiivit: -

Tutkimuskertomus

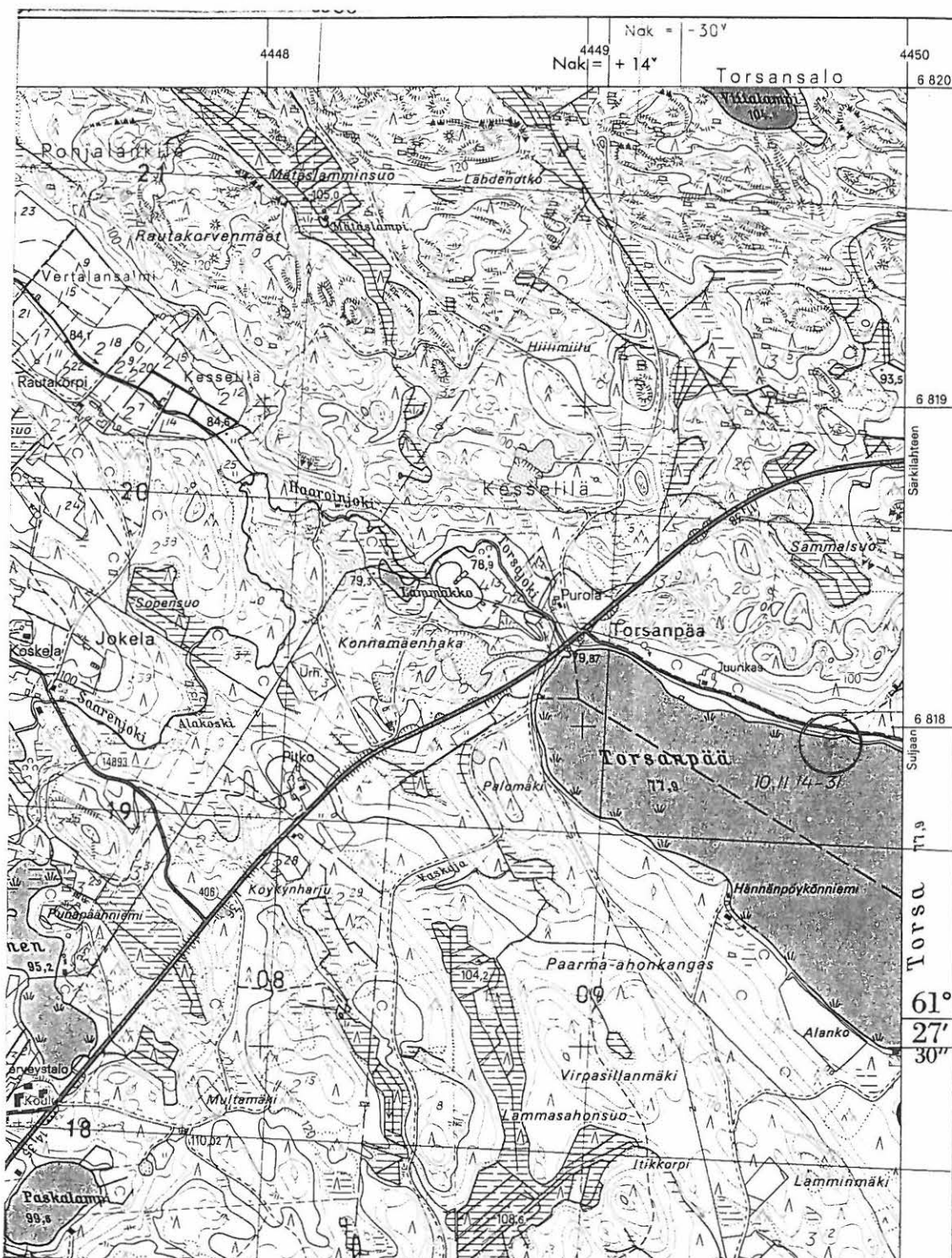
Sijainti ja maasto:

Löytöpaikka sijaitsee noin 23,5 km Ruokolahden kirkosta koilliseen Torsan järven luoteisosan Torsanpään pohjoisrannalla. Maasto paikalla on puolukkapohjaista mäntykangasta joka päättyy rannassa jyrkän 1 - 3 m korkeaan törmään. Maaperä on hiekkaa.

Kohteen kuvaus:

Hioimen on löytänyt työmies Anton Vuori Mustojan tilalta perustuksen kaivussa 1949. Löytöpaikka on tietojen mukaan tilan päärakennuksesta 500 - 600 m luoteeseen. Nykyään löytöpaikka on vaikea hahmottaa. Se on mahdollisesti Torsanpään (inv. 11) kivistä asuinpaikasta noin 250 m itään olevan kesähuvilan pihassa. Inventonnissa talon pihapiiri tarkastettiin, mutta havaintomahdollisuudet olivat heikot sillä alkuperäinen maanpinta on nurmikon ja sepelin peitossa. Hioimella saattaa olla yhteyttä myös läheiseen asuinpaikkaan.

30. Torsansalo Torsanranta



$x = 6817\ 97$, $y = 4449\ 77$?, $z = ?$

PK 4121 08 POHJA-LANKILA, 1:20 000. Hki 1985.

31. Suopelto

Mj. tyyppi: *IRTOLÖYTÖ*
 Luokka: -
 Ajoitus: kivistä
 Lukumäärä: 1
 Peruskartta: PK 4121 08 POHJA-LANKILA
 Koordinaatit: x = 6819 56, y = 4446 27, z = noin 97

Omistajatiedot

Kylä: Pohja-Lankila
 Tila: 700-455-0002-0051 Suopelto
 Omistaja: Väinö Hiltunen
 Osoite: Lautsillantie 267, 56440 Pohja-Lankila

Arkistotiedot

Aiemmat tiedot: Miettinen, T. 1977, inventointi
 Aiemmat löydöt: KM 18977: 1-2 *HIOIN*
HIILTÄ

Inventointi 1996

Aika: 13.6.1996
 Karttaotteet: PK 4121 08 POHJA-LANKILA, 1:20 000. Hki 1985.
 Löydöt: -
 Negatiivit: -

Tutkimuskertomus

Sijainti ja maasto:

Löytöpaikka sijaitsee noin 23,5 km Ruokolahden kirkosta pohjoiskoilliseen Jukajärvi-Pohjalankila tien tierummun kohdalla Heinlamminsuota ja Suurisuota yhdistävässä notkelmassa. Paikalla kasvaa kuusivaltaista sekametsää.

Kohteen kuvaus:

Hioimen on löytänyt tj. Arvo Pulkkinen 1972 tierummun monttua kaivettaessa. Hioin ja hiiltä löytyi noin 0,5 m syvyydestä turpeen ja hiekan rajasta. Inventoitaessa tien reuna ja penkat olivat sankan kasvillisuuden peitossa. Löytöpaikan lähelle koetettiin kaivaa koekuoppia, mutta turpeen alta 5 - 10 cm syvyydestä tuli esiin tiivis, lajittunut kivikko. Kivikko on mahdollisesti vanhaa rantakivikkoa ajalta jolloin Suurisuota on ollut järvenä. Mitään asuinpaikkaan viittaavaa ei paikalla havaittu.

31. Pohja-Lankila Suopelto



x = 6819 56, y = 4446 27, z = noin 97
 PK 4121 08 POHJA-LANKILA, 1:20 000. Hki 1985.

32. Hällsten

Mj. tyyppi: *IRTOLÖYÖPAIKKA*
 Luokka: -
 Ajoitus: kivistinen
 Lukumäärä: 2
 Peruskartta: PK 4121 04 VIRMUTJOKI
 Koordinaatit: x = 6805 16, y = 4435 10, z = noin 77

Omistajatiedot

Kylä: Virmutjoki
 Tila: 700-490-0009-0000-01 Höystenkoski
 Omistaja: Auli Nikkanen
 Osoite: Sahakouru 3 ?

Arkistotiedot

Aiemmat tiedot: Miettinen, T. 1977, inventointi
 Aiemmat löydöt: EKM 3221 (ennen 218) *POIKKIKIRVES*
 EKM 3224 (ennen 217) *KOURUTALTTA*

Inventointi 1996

Aika: 19.7.1996
 Karttaotteet: PK 4121 04 VIRMUTJOKI, 1:20 000. Hki 1985.
 Löydöt: -
 Negatiivit: -

Tutkimuskertomus**Sijainti ja maasto:**

Löytöpaikka sijaitsee noin 8 km Ruokolahden kirkosta pohjoisluoteeseen Virmutjoen Hällstenin eli Myllykosken luoteisrannalla, saharakennuksen betoniperustan kaakkoispuolella.

Kohteen kuvaus:

Esineet ovat löytyneet kaivettaessa sahan perustaa vuonna 1921. Esineet löytyivät noin metrin syvyydestä. Inventoitaessa saha-alue oli korkean kasvillisuuden peitossa. Alue on maansiirto- ja kaivuutöissä kokonaan muokattua, joten merkkejä mahdollisesta asuinpaikasta ei voida tavoittaa.

32. Virmutjoki Hällsten



x = 6805 16, y = 4435 10, z = noin 77

PK 4121 04 VIRMUTJOKI, 1:20 000. Hki 1985.

33. Harjumäki

Mj. tyyppi: *IRTOLÖYTÖPAIKKA*
 Luokka: -
 Ajoitus: kivistä
 Lukumäärä: 1
 Peruskartta: PK 4121 01 HÄNNILÄ
 Koordinaatit: x = 6803 22, y = 4425 50, z = noin 107 (päärakennus)

Omistajatiedot

Kylä: Hännilä
 Tila: 700-410-0005-0055 Harjumäki (ent. Vilkkö)
 Omistaja: Hannu Kapulainen
 Osoite: Äitsaarentie 1453, 56140 Äitsaari

Arkistotiedot

Aiemmat tiedot: Miettinen, T. 1977, Inventointi
 Aiemmat löydöt: Viipurin museo 2445-26 *POIKKIKIRVES*
 Viipurin museo 2446-27 *TASATALTTA*
 Esineiden olinpaikka tuntematon.

Inventointi 1996

Aika: 19.9.1996
 Karttaotteet: PK 4121 01 HÄNNILÄ, 1:20 000. Hki 1985.
 Löydöt: -
 Negatiivit: -

Tutkimuskertomus

Sijainti ja maasto:

Löytöalue sijaitsee noin 13 km Ruokolahden kirkosta länsiluoteeseen Äitsaaren Hännilän kylän taajamassa. Harjumäen talon ympäristö on voimakkaasti kumpuilevaa peltoa. Talon maat ulottuvat länsiluoteessa Saimaan Mustalahden rantaan.

Kohteen kuvaus:

Esineet on löydetty 1894 "Vilkon maalta". Inventoitaessa pellot kasvoivat sokerijuurikasta, eikä havaintoja paikalta voitu tehdä. Tien etelänpuoleinen, Haralan ja Maunolan talojen välinen kynnöksellä oleva pelto tarkastettiin eikä siitä löytynyt mitään esihistoriaan viittaavaa.

34. Sikiö

Mj. tyyppi: *IRTOLÖYTO*
 Luokka: -
 Ajoitus: kivikautinen
 Lukumäärä: 1
 Peruskartta: PK 4121 01 HÄNNILÄ
 Koordinaatit: x = 6803 50, y = 4425 99, z = 99 (päärakennus)

Omistajatiedot

Kylä: Hännilä
 Tila: 700-410-0001-0013 Kemppi
 Omistaja: Eija Sikiö ja Reijo Hänninen
 Osoite: Äitsaarentie 1503, 56140 Äitsaari

Arkistotiedot

Aiemmat tiedot: Miettinen, T. 1977, inventointi
 Aiemmat löydöt: Viipurin museo 2447-28 *TASATALTTA*
 Esineen olinpaikka tuntematon.

Inventointi 1996

Aika: 19.9.1996
 Karttaotteet: PK 4121 04 HÄNNILÄ, 1:20 000. Hki 1985.
 Löydöt: -
 Negatiivit: -

Tutkimuskertomus

Sijainti ja maasto:

Löytöpaikka sijaitsee noin 13 km Ruokolahden kirkosta länsiluoteeseen Äitsaaren Hännilän kylän taajamassa Sikiön talon maalla.

Kohteen kuvaus:

Esine on löytynyt 1894. Esineen tarkka löytöpaikka ei ole tiedossa. Talon maat eivät rajoitu vesistöihin. Inventoitaessa pellot eivät olleet kynnöksellä. On vaikeaa arvoida mistä esine voisi olla lähtöisin.

33. Hännilä Harjumäki

34. Hännilä Sikiö



33. Hännilä Harjumäki $x = 6803\ 22$, $y = 4425\ 50$, $z = \text{noin } 107$ (päärakennus)

34. Hännilä Sikiö $x = 6803\ 50$, $y = 4425\ 99$, $z = 99$ (päärakennus)

PK 4121 01 HÄNNILÄ, 1:20 000. Hki 1985.

35. Vento

Mj. tyyppi: *IRTOLÖYTÖ*
 Luokka: -
 Ajoitus: kivikautinen
 Lukumäärä: 1
 Peruskartta: PK 4121 07 KAITURINPÄÄ
 Koordinaatit: x = 6803 09, y = 4448 58, z = noin 115.
 Koordinaatit ovat arvio.

Omistajatiedot

Kylä: Kuopiola
 Tila: 700-436-0002-0023 Vanha Vento
 Omistaja: Markku Vento
 Osoite: Rinnetie 3, 56100 Ruokolahti
 Löytöpaikka saattaa sijaita myös viereisen tilan maalla:
 Tila: 700-436-0002-0021 Ventola
 Omistaja: Olli Vennon perikunta/ Markku Vento
 Osoite: Rinnetie 3, 56100 Ruokolahti

Arkistotiedot

Aiemmat tiedot: Miettinen, T. 1977, inventointi
 Aiemmat löydöt: Ruokolahden kotiseutumuseo 1029 *PIINUOLENKÄRKI*

Inventointi 1996

Aika: 26.6.1996
 Karttaotteet: PK 4121 07 KAITURINPÄÄ, 1:20 000. Hki 1985.
 Löydöt: -
 Negatiivit: -

Tutkimuskertomus

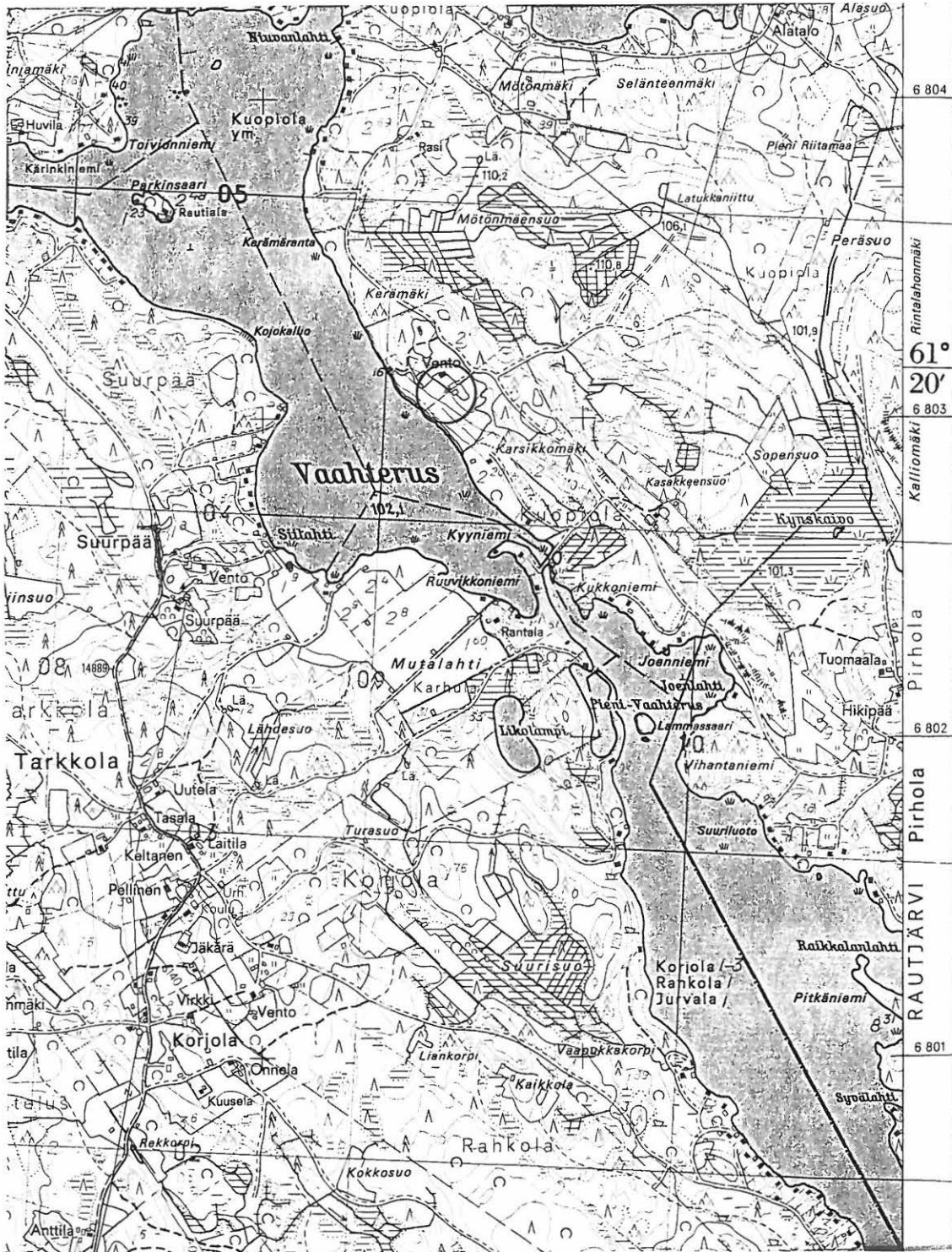
Sijainti ja maasto:

Löytöpaikka sijaitsee noin 13 km Ruokolahden kirkosta itäkoilliseen Vahterusjärven koillisrannalla jyrkästi lounaaseen kohti järveä laskevan rinnepellon yläosassa Vennon navetan takana.

Kohteen kuvaus:

Esineen on löytänyt Väinö Vento 1930-luvulla. Täsmällinen löytöpaikka ei ole tiedossa. Inventoitaessa paikalle kaivettiin kaksi koekuoppaa joissa ei havaittu viitteitä kiinteästä muinaisjäännöksestä. Peltomultakerroksen alla maaperä on soraa. Tieto piikärjen löytäjästä on saatu Ruokolahti-seuran aktiivilta Sulo Siitoselta, aiemmassa inventoinnissa kärjen löytöpaikka oli epäselvä. Oppaana paikalla toimi löytäjän pojanpoika Markku Vento.

35. Kuopiola Vento



x = 6803 09, y = 4448 58, z = noin 115. Koordinaatit ovat arvio.

PK 4121 07 KAITURINPÄÄ, 1:20 000. Hki 1985.

36. Hämesaari

Mj. tyyppi: *IRTOLÖYTO*
 Luokka: -
 Ajoitus: rautakautinen
 Lukumäärä: 1
 Peruskartta: PK 4112 06 RUOKOLAHTI
 Koordinaatit: x = 6795 00, y = 4438 19, z = 74

Omistajatiedot

Kylä: Kaljula
 Tila: 700-422-0009-0002 Laurinniemi
 Omistaja: Enso Gutzeit Oy
 Osoite: metsäkonttori, maankäyttö, 55800 Imatra

Arkistotiedot

Aiemmat tiedot: Miettinen, T. 1977, inventointi
 Aiemmat löydöt: KM 12050, *SOIKEA KUPURASOLKI*

Inventointi 1996

Aika: 18.6.1996
 Karttaotteet: PK 4112 06 RUOKOLAHTI, 1:20 000. Hki 1983/Pp. 1992.
 Löydöt: -
 Negatiivit: -

Tutkimuskertomus

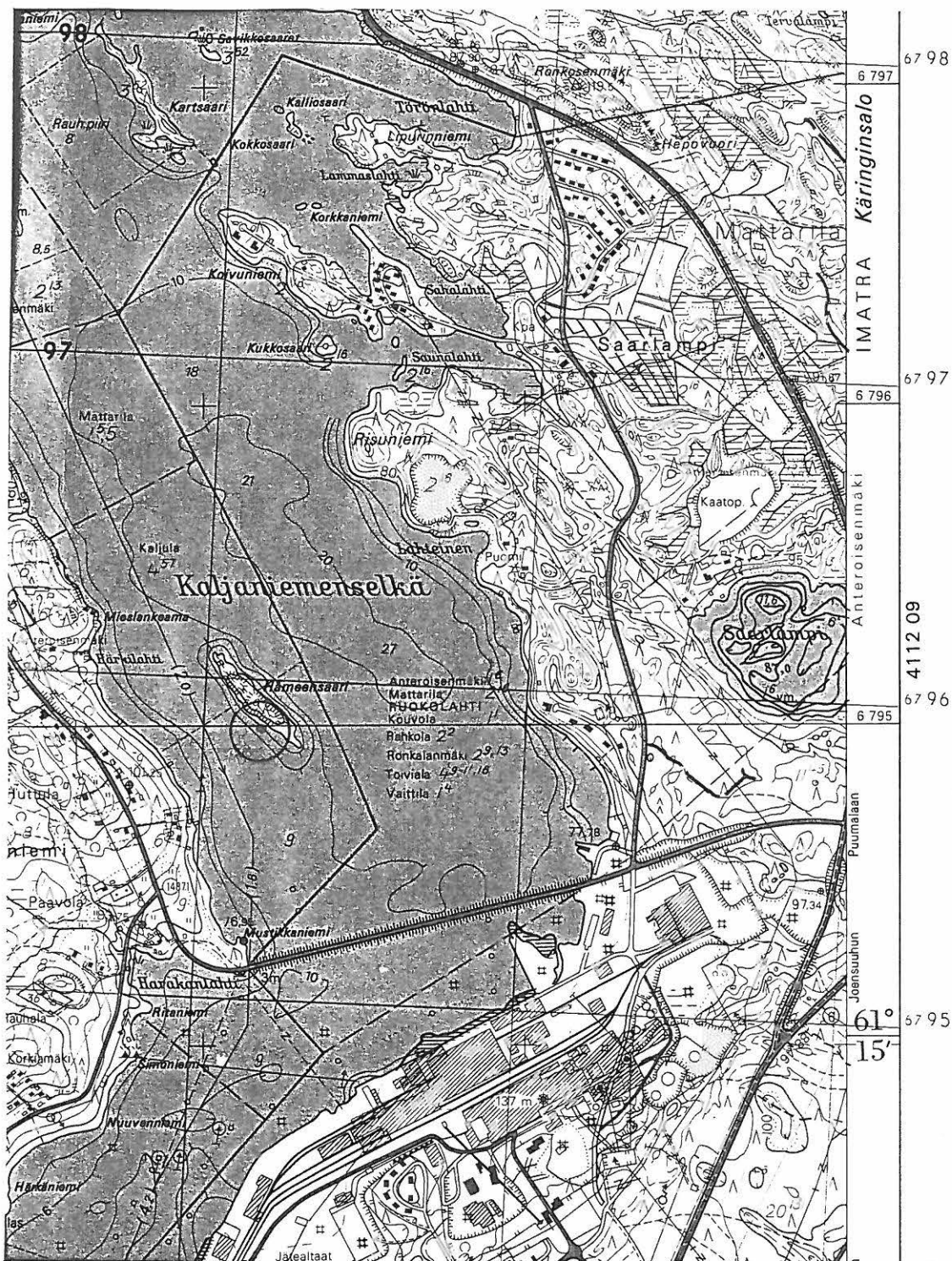
Sijainti ja maasto:

Löytöpaikka sijaitsee noin 3 km Ruokolahden kirkosta Eteläkaakkoon Saimaan Kaljaniemense-
 län Hämesaareissa, saaren kaakkoispään luoteisrannan tuntumassa.

Kohteen kuvaus:

Iivari Vainikainen on löytänyt soljen uintiretkellä 1948 noin 4 m päässä rannasta reilun metrin syvyydestä. Paikalla on tiivis pienistä kivistä muodostunut kivikkopohja jossa solki kiilteli. Inventoitaessa pohja oli paksun liman peitossa eikä paikalla voitu havaita mitään. Itse saari on jyrkkärantainen ja kallioinen, keskiosissa paikoin sekametsää kasvava. Mitään kiinteään muinaisjäänökseen viittaavaa ei paikalla havaittu. Saari on tuskin ollut sopiva asuinpaikaksi, väliaikaiseksi pysähtymispaikaksi kylläkin. Saarella on vähänlaisesti hautaamiseen sopivaa maata.

36. Kaljula Hämesaari



x = 6795 00, y = 4438 19, z = 74

PK 4112 06 RUOKOLAHTI, 1:20 000. Hki 1983/ Pp. 1992.

37. Humpunsaari

Mj. tyyppi: *IRTOLÖYTÖ*
 Luokka: -
 Ajoitus: kivikautinen
 Lukumäärä: 1
 Peruskartta: PK 4112 08 + 11 SALO-PELTOLA
 Koordinaatit: x = ?, y = 4444 80, z = 69,6

Omistajatiedot

Kylä: Immalanjärvi
 Tila: 700-415-0007-0128 Latosuo
 Omistaja: Tauno Laihia
 Osoite: Jäkäränkuja 6, 55910 Imatra
 Kulttuurimaa ulottuu seuraavan tilan alueelle:
 Tila: 700-415-0007-0136 Salolampi
 Omistaja: Anna Netin perikunta/ Rauni Pitkänen
 Osoite: Suokatu 27, 55400 Imatra

Arkistotiedot

Aiemmat tiedot: -
 Aiemmat löydöt: KM 20580 *OIKOKIRVEEN KATKELMA*

Inventointi 1996

Aika: 27.6.1996
 Karttaotteet: PK 4112 08 + 11 SALO-PELTOLA, 1:20 000. Hki 1983/Pp. 1992.
 Löydöt: -
 Negatiivit: EKM K857:62

Tutkimuskertomus

Sijainti ja maasto:

Humpunsaari sijaitsee noin 11 km Ruokolahden kirkosta kaakkoon. Löytöpaikka on saaren kaakkoiskärjessä rantavedessä. Paikalla on louhikkoista kivikkoa joka vaihtuu veden alla paikoin karkeaksi hiekkapohjaksi. Itse saari on pohjoisosastaan kallioinen, kaakkoiskärjen tuntumassa on kumpuilevaa sora- ja hiekkapohjaista maastoa. Saarella kasvaa paikoin lehtomaista sekametsää. Kaakkoiskärkeä kiertää vanha rantaterassi.

Kohteen kuvaus:

Esineen löysi rajaväepeli Paavo Kontiokorpi 28.7.1979 saaren kaakkoiskärjen edestä 115 cm syvästä rantavedestä karkeasta sorasta. Inventoitaessa löytöpaikalla ei havaittu mitään kiinteään muinaisjäännökseen viittaavaa. Rantakivikon yläpuolella kaakkoiskärkeä kiertää noin 1 m korkea vanha rantaterassi jonka väliin jää loivasti kaakkoon laskeva kumpare. Alueen lounaisreunassa on kaksi suorakulmaista kooltaan 1,70 x 0,80 m ja syvyydeltään 20 -50 cm olevaa kuoppaa noin 7 m päässä toisistaan. Paikalle kaivettiin neljä koekuoppaa joista kaksi sisälsi 4 - 8 cm tummanharmaata hiilenmurujen sekaista likamaata. Puhdas pohjahiekka alkoi 21 - 23 cm syvyydeltä. Kuopat olivat löydöttömiä. Ylempänä kumpareella maaperä vaihtui soraksi.

Likamaa on vahvinta suorakulmaisten kuoppien ympärillä, ja on mahdollista että likamaa liittyy niihin. Toisaalta paikka on sopiva myös asuinpaikaksi.

38. Suurisaari

Mj. tyyppi: *IRTOLÖYTÖ*
 Luokka: -
 Ajoitus: kivikautinen
 Lukumäärä: 1
 Peruskartta: PK 4121 11 TORSANSALO
 Koordinaatit: x = 6813 14, y = 4450 23, z = 105-110

Omistajatiedot

Kylä: Revonniemi
 Tila: 700-467-0002-0004 Maijala
 Omistaja: Osmo Laamanen
 Osoite: Revonniementie 288, 56440 Pohja-Lankila

Arkistotiedot

Aiemmat tiedot: -
 Aiemmat löydöt: Ruokolahden kotiseutumuseo 2588 *REIKÄKIVI*

Inventointi 1996

Aika: 16.7.1996
 Karttaotteet: PK 4121 11 TORSANSALO, 1:20 000. Hki 1985.
 Löydöt: -
 Negatiivit: -

Tutkimuskertomus

Sijainti ja maasto:

Löytöpaikka sijaitsee noin 20 km Ruokolahden kirkosta koilliseen Ahjärven pienessä Suurisaarella, saaren kaakkoiskärjen tuntumassa lounaisrannalla. Saari on luoteispäästä jyrkän kumpuileva ja kallioinen, luoteispäästään tasaisempi. Saarta kiertää noin 1- 1,5 m korkea jyrkähkö vanha rantatörmä jonka alapuolella on nykyinen louhikkoranta. Saarella kasvaa mustikkapohjaista sekametsää.

Kohteen kuvaus:

Reikäkiven on löytänyt Tauno Saarits 1980-luvulla saaren louhikkorannalta vesirajan yläpuolelta. Inventoitaessa löytöpaikka oli veden peitossa. Paikalla ei havaittu merkkejä kiinteästä muinaisjäännöksestä. Korkeuserojen ja kallioisuuden takia saari on tuskin ollut sopiva pysyväksi asuinpaikaksi, väliaikaiseksi leiripaikaksikin lähinnä vain saaren luoteispäässä.

Isäntä Matti Saaritsin mukaan saari on toiminut väliaikaisena hautapaikkana historiallisella ajalla. Oppaana paikalla toimi löytäjän leski Ellen Saarits.

39. Riveera

Mj. tyyppi: *IRTOLÖYTÖ*
 Luokka: -
 Ajoitus: kivikautinen
 Lukumäärä: 1
 Peruskartta: PK 4121 04 VIRMUTJOKI
 Koordinaatit: x = 6807 70, y = 4437 56, z = 105

Omistajatiedot

Kylä: Laamala
 Tila: 700-442-0001-0146 Riveera
 Omistaja: Juha Lääperi
 Osoite: Lapinjärventie 66, 56210 Virmutjoki

Arkistotiedot

Aiemmat tiedot: Luoto, J. 1991, tarkastus
 Aiemmat löydöt: Ruokolahden kotiseutumuseo 2591 *HIOIN tai SATUNNAINEN TALTTA*

Inventointi 1996

Aika: 19.7.1996
 Karttaotteet: PK 4121 04 VIRMUTJOKI, 1:20 000. Hki 1985.
 Löydöt: -
 Negatiivit: -

Tutkimuskertomus

Sijainti ja maasto:

Löytöpaikka sijaitsee noin 10 km Ruokolahden kirkosta pohjoiseen Lapinjärven koilliseen päättyvällä rannalla. Paikalla on loivasti lounaaseen viettävä tasanne joka päättyy 20 - 50 cm korkeaan nykyiseen rantatörmään. Rannalla on grillikatoks. Maaperä on hienoa hiekkaa.

Kohteen kuvaus:

Esineen löysi Juha Lääperi toukokuussa 1991 grillikatoksen pohjaa kaivettaessa. Inventoitaessa paikalta oli vaikea tehdä havaintoja: alue kuuluu talon pihapiiriin ja rantaan viettävälle rinteelle on ajettu täytemaata ja siinä kasvaa nurmikko joka ulottuu grillikatokselle asti. Paikka on ihanteellinen asuinpaikaksi.

Paikasta noin 50 m pohjoiseen olevasta notkelmasta on löytynyt 1980 - luvulla reikäkivi joka on myöhemmin kadonnut. Tästä paikasta pohjoiseen noin 50 m on sorakumpare josta tonttimaaksi raivattaessa löytyi L: n muotoinen vahva hiilikerros noin 10 x 10 m alueelta.

39. Laamala Riveera



$x = 680770, y = 443756, z = 105$

PK 4121 04 VIRMUTJOKI, 1:20 000. Hki 1985.

40. Sutela Kansakoulu

Mj. tyyppi: *IRTOLÖYTO*
 Luokka: -
 Ajoitus: kivistä
 Lukumäärä: 1
 Peruskartta: PK 4121 07 KAITURINPÄÄ
 Koordinaatit: x = 6808 04, y = 4446 16, z = 122,5-127,5

Omistajatiedot

Kylä: Sutela
 Tila: 700-474-0002-0025 Petteri
 Omistaja: Erkki Sikiö
 Osoite: Särkilahdentie 1096, 56410 Kaiturinpää

Arkistotiedot

Aiemmat tiedot: -
 Aiemmat löydöt: Ruokolahden kotiseutumuseo 2564 *UURRETUURA*

Inventointi 1996

Aika: 26.7 ja 30.10 1996
 Karttaotteet: PK 4121 07 KAITURINPÄÄ, 1:20 000. Hki 1985.
 Löydöt: -
 Negatiivit: -

Tutkimuskertomus

Sijainti ja maasto:

Löytöpaikka sijaitsee noin 13,5 km Ruokolahden kirkosta koilliseen Sutelan kansakoulun idänpuoleisella etelään viettävällä pellolla peltorauniosta joka on koulurakennuksesta noin 30 m itään. Pelto on viljelemätön. Maaperä on savensekaista peltomultaa jonka alla on pohjahiekka.

Kohteen kuvaus:

Esineen on löytänyt Timo Siitonen 1947-1948 painoja sienipurkin kansille etsiessään. Inventoitaessa 8 m säteelle peltorauniosta kaivettiin kaksi koekuoppaa. Kuopissa ei ollut likamaata eikä mitään muinaisjäänökseen viittaavaa. Peltomullan ja pohjahiekan kontaktipinta oli molemmissa kuopissa sekoittunut 5 - 15 cm paksuudelta. Oppaana toimi löytäjä Timo Siitonen.

40. Sutela Kansakoulu



x = 6808 04, y = 4446 16, z = 122,5-127,5

PK 4121 07 KAITURINPÄÄ, 1:20 000. Hki 1985.

41. Lappi

Mj. tyyppi: *IRTOLÖYTÖ*
 Luokka: -
 Ajoitus: esihistoriallinen
 Lukumäärä: 1
 Peruskartta: PK 4121 04 VIRMUTJOKI
 Koordinaatit: x = 6803 92, y = 4434 46, z = 95

Omistajatiedot

Kylä: Virmutjoki
 Tila: 700-490-0006-0033 Lappi
 Omistaja: Lauri Äijö
 Osoite: Alakyläntie 79, 56210 Virmutjoki

Arkistotiedot

Aiemmat tiedot: -
 Aiemmat löydöt: KM 29859 *HIOIMEN KATKELMA*

Inventointi 1996

Aika: 24.5.1996
 Karttaotteet: PK 4121 04 VIRMUTJOKI, 1: 20 000. Hki 1985.
 Löydöt: -
 Negatiivit: -

Tutkimuskertomus

Sijainti ja maasto:

Löytöpaikka sijaitsee noin 7 km Ruokolahden kirkosta pohjoisluoteeseen pellon reunassa Parrumäen talosta noin 240 m koilliseen. Pelto on hiekansekaista savimultaa.

Kohteen kuvaus:

Maanvuokraaja Erkki Heino löysi hioimen kappaleen syyskynnöissä vuonna 1991. Inventoitaessa pellon pinta oli kuiva ja pölyävä. Löytöpaikalla havaittiin palaneita kiviä noin 5 x 10 m alueella. Paikalle ei ehditty kaivaa koekuoppaa. Löytöpaikasta 300 m lounaaseen sijaitsee Parrumäen (inv 18.) pronssikautinen ja historiallinen asuinpaikka.

42. Ristimäki

Mj. tyyppi:	<i>KIVIRÖYKKIÖITÄ JA MAANTASAISIA KIVILATOMUKSIA</i>
Luokka:	II
Ajoitus:	ajoittamattomia/ historiallisia ?
Lukumäärä:	useita
Peruskartta:	PK 4112 06 RUOKOLAHTI
Koordinaatit:	x = 6797 06, y = 4434 36, z = 112,5

Omistajatiedot

Kylä:	Anteroisenmäki
Tila:	700-402-0001-0007 Ristimäki
Omistaja:	Ruokolahden kunta
Osoite:	Virastotie 3, 56100 Ruokolahti
Kylä:	Kaljula
Tila:	700-422-0004-0067 Tattarimäki
Omistaja:	Johannes ja Ida Huuhkan oikeuden omistajat
Osoite:	Kyljärventie 16, 56120 Salosaari

Arkistotiedot

Aiemmat tiedot:	-
Aiemmat löydöt:	-

Inventointi 1996

Aika:	3.6.1996
Karttaotteet:	PK 4112 06 RUOKOLAHTI, 1:20 000. Hki 1983/Pp. 1992.
Löydöt:	-
Negatiivit:	-

Tutkimuskertomus

Sijainti ja maasto:

Kohde sijaitsee noin 3 km Ruokolahden kirkosta länsilounaaseen ja noin kilometrin Salosaaren Kyljärvestä luoteeseen. Paikka on korkea paikoin jyrkkäreunainen kukkula jonka noin 80 x 200 m kokoinen laki on kumpuileva, osittain kallioinen. Kukkulan reunoilla on vanhaa rantakivikko. Kasvillisuus on varpu- ja heinäpohjaista valoisaa lehtipuuvältaista metsää.

Kohteen kuvaus:

Ristimäen laen lounaispuolella on maapohjalle ja paikoin maakivien päälle koottuja soikeita tai pyöreähköjä pelkistä kivistä koottuja röykkiöitä. Suurin röykkiö on kooltaan 1,20 x 2 x 0,30. Kivien koko on 20 - 30 cm. Pienin röykkiö on kooltaan 0,80 x 0,80 x 0,25 m rakennuskivien koon vaihdellessa 15 - 25 cm välillä. Röykkiöt ovat sammalen peitossa.

Alueella on myös maantasaisia ja maansekaisia kivikoita joiden päällä ruohokasvillisuus dominoi. Selkeimmin havaittava kivikko on kooltaan 3 x 6 x 0,10 m. Turpeen alla kivikossa ei havaittu hiiltä. Kivikot saattavat olla luonnonmuodostelmia. Edellisten lisäksi maassa on ikään kuin jonoon asetettuja kiviä jotka näkyvät yläpinnastaan maan päälle.

Kiviröykkiöt saattavat olla kaskeamiseen liittyviä. Maahan asetettujen kivien merkitys on epäselvä.

Ristimäestä noin 1 km itäkaakkoon sijaitsee kaksi rautakautista asuinpaikkaa (Inv. 27 ja 28).

Luokitusehdotus: luokka II.

42. Anteroisenmäki / Kaljula Ristimäki



x = 6797 06, y = 4434 36, z = 112,5

Pk 4112 06 RUOKOLAHTI, 1:20 000. Hki 1983/ Pp. 1992.

43. Haudanlahti

Mj. tyyppi: *KIVIRÖYKKIÖITÄ / KASKIRAUNIOITA*
 Luokka: III
 Ajoitus: ajoittamattomia/ historiallinen aika
 Lukumäärä: 5 - 6 kpl
 Peruskartta: PK 4112 09 IMMALA
 Koordinaatit: x = 6799 98, y = 4445 01, z = 105-107,5

Omistajatiedot

Kylä: Hörkkölä
 Tila: 700-413-0004-0011 Jussila
 Omistaja: Matti Vainikka
 Osoite: Käringintie 820, 56510 Puntala

Arkistotiedot

Aiemmat tiedot: -
 Aiemmat löydöt: -

Inventointi 1996

Aika: 3.9.1996
 Karttaotteet: PK 4112 09 IMMALA, 1:20 000. Hki 1983.
 Löydöt: -
 Negatiivit: -

Tutkimuskertomus

Sijainti ja maasto:

Kohde sijaitsee noin 8 km Ruokolahden kirkosta itäkoilliseen Pieni-Kärinki- järven itäpäässä olevan Haudanlahden koillispuoleisella mäellä. Paikalla kasvaa valoisaa sekametsää jonka seassa on katajaa. Aluskasvillisuus on ruoho-saniais-mustikkavoittoista.

Kohteen kuvaus:

Mäen länsipuolella idästä länteen laskevalla rinteellä noin 30 x 30 m kokoisella alueella on 5 - 6 kpl maapohjalle pelkistä kivistä rakennettua melko tasakokoista pyöreää ja soikeaa kivistä kiviröykkiötä. Suurin röykkiö on kooltaan 1,5 x 1,5 x 0,5 m rakennuskivien läpimitan vaihdellessa 15 - 30 cm välillä. Pienin röykkiö on 1 x 2 x 0,50 m kivien koon vaihdellessa 15 - 50 cm välillä. Röykkiöt ovat sammalen peitossa. Paikalla on myös maakivien päälle koottuja kivikasoja. Röykkiöt ovat tyypillisiä kaskiraunioita.

Jaakko Vainikan mukaan rauniot ovat kaskiraunioita. Rannassa on aikoinaan ollut tervahautoja. Haudanlahti- nimi viitanee tervanpolttoon. Oppaina paikalla olivat Jaakko Vainikka ja Maija Akkanen.

Luokitusehdotus: luokka III.

43. Hörkkölä Haudanlahti



x = 6797 98, y = 4445 01, z = 105-107,5

Pk 4112 03 IMMALA, 1: 20 000. Hki 1983.

44. Viljakanniemi

Mj. tyyppi:	<i>KIVIRÖYKKIÖITÄ / KASKIRAUNIOITA</i>
Luokka:	A: III B: II
Ajoitus:	ajoittamattomia/ historiallinen aika ?
Lukumäärä:	A: noin 10 B: 2
Peruskartta:	PK 4112 09 IMMALA
Koordinaatit:	A: x = 6798 89, y = 4442 35, z = noin 87 B: x = 6799 00, y = 4442 38, z = noin 87

Omistajatiedot

Kylä:	Kärinkiniemi
Tila:	700-440-0001-0072 Kotiniemi
Omistaja:	Maatalousyhtymä Hupli/ Matti Hupli
Osoite:	Leirikatu 1, 53600 Lappeenranta

Arkistotiedot

Aiemmat tiedot:	-
Aiemmat löydöt:	-

Inventointi 1996

Aika:	16.8.1996
Karttaotteet:	PK 4112 09 IMMALA, 1:20 000. Hki 1983/Pp. 1992.
Löydöt:	-
Negatiivit:	EKM K857:63 (B).

Tutkimuskertomus

Sijainti ja maasto:

Kohde sijaitsee noin 5 km Ruokolahden kirkosta itäkoilliseen Kärinki- järven koillisrannalla olevan Viljakanniemen itäreunalla. Kiviröykkiötä on kahdessa kohtaa noin 100 m päässä toisistaan. Niiden väliin jää metsitetty rantaniitty. *Kohteessa A* röykkiöt sijoittuvat synkkään kuusikkoon jyrkän kalliotörmän alapuoleiselle pohjoiseen laskevalle rinteelle. Rinne on paikoin erittäin louhikkoinen.

Kohteessa B röykkiöt ovat valoisaa sekametsää kasvavan niemekkeen kärjessä länteen viettävällä rinteellä.

Kohteen kuvaus:

Kohde A: Paikalla on 5 - 6 epämääräistä hyvin eri kokoista kiviröykkiötä joista valtaosa on koottu suurten maakivien päälle. Röykkiöt ovat tyypillisiä kaskiraunioita.

Kohde B: Vanhan rantakivikon alapuolella on kaksi pelkistä kivistä maapohjalle koottua röykkiötä 2,5 m päässä toisistaan. Selvemmin erottuva röykkiö on kaakko-luode- suuntainen, noin suorakaiteen muotoinen, kooltaan 1,30 x 2,60 x 0,5 m, ja se kapenee toisesta päästään. Leveämmässä päässä (kaakko) on maahan asti ulottuva 14 x 30 cm kokoinen aukko jonka

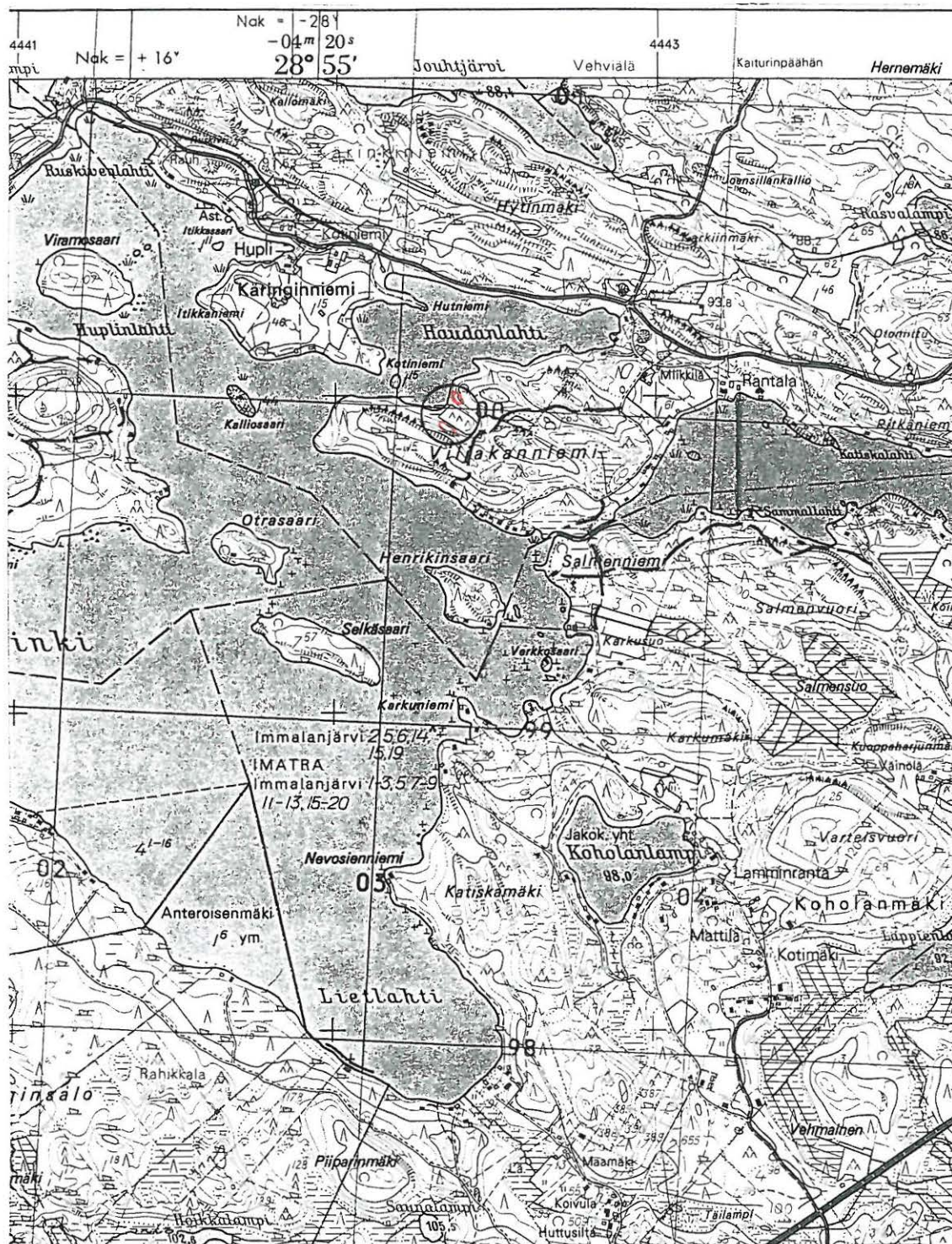
sisässä on ruskeaa töhkää. Röykkiö on paksun sammal- ja varpukasvillisuuden peitossa. Paikkakuntalaiset pitävät röykkiötä sodan aikaisena hautana.

Edellisen pohjoispuolella on pyöreä, kooltaan 1,80 x 2,0 x 0,25 - 0,50 m oleva röykkiö, jonka rakennuskivet vaihtelevat 25 - 45 cm välillä. Röykkiön länsireunaa on pengottu kauan sitten, kenties viereisen röykkiön rakennusaikaan. Tarkastettaessa röykkiö oli paksun sammal- ja varpukasvillisuuden peitossa. Röykkiöt eivät vaikuta kaskiraunioilta.

Luokitusehdotus: A: luokka III.

B: luokka II.

44. Kärinkiniemi Viljakanniemi



A : x = 6798 89, y = 4442 35, z = noin 87

B : x = 6799 00, y = 4442 38, z = noin 87

PK 4112 09 IMMALA, 1:20 000. Hki 1983/ Pp. 1992.

45. Karoniemi

Mj. tyyppi:	<i>KIVIRÖYKKIÖITÄ / VILJELYSRAUNIOITA</i>
Luokka:	III
Ajoitus:	ajoittamattomia/ historiallisia
Lukumäärä:	useita
Peruskartta:	PK 4121 01 HÄNNILÄ
Koordinaatit:	x = 6804 42, y = 4420 20, z = 82,5 länsipää x = 6804 38, y = 4420 80, z = 80-90 itäpää

Omistajatiedot

Kylä:	Tuomala
Tila:	700-483-0001-0074 Karoniemi
Omistaja:	Pekka Karoniemi
Osoite:	Karoniementie 694, 56140 Äitsaari
Tila:	700-483-0001-0054 Kotalahti
Omistaja:	Ruokolahden kunta
Osoite:	Virastotie 3, 56100 Ruokolahti

Arkistotiedot

Aiemmat tiedot:	-
Aiemmat löydöt:	-

Inventointi 1996

Aika:	17.6.1996
Karttaotteet:	PK 4121 01 HÄNNILÄ, 1:20 000. Hki 1985.
Löydöt:	-
Negatiivit:	-

Tutkimuskertomus

Sijainti ja maasto:

Kohde sijaitsee noin 18 km Ruokolahden kirkosta länsiluoteeseen Äitsaaren pohjoisluoteeseen pistävän pitkän Aisaniemen kärjessä. Röykkiöalueella maasto on loivasti kumpuilevaa laidunta, mäntyvaltaista sekametsää ja katajikkoja.

Kohteen kuvaus:

Röykkiöitä on noin kymmenkunta 140 x 600 m kokoisella alueella. Pääosa niistä jää Karoniemen talon länsipuolelle laiturille ja kuusikkoon. Länsipuolen röykkiöt on rakennettu pelkistä kivistä pääasiassa maapohjalle. Kooltaan ne ovat pyöreitä tai soikeita, melko tasakokoisia, halkaisijaltaan 2 - 3 m ja korkeudeltaan 50 - 90 cm. Osassa röykkiöistä on sammalpeite. Röykkiöt vaikuttavat vanhoilta peltoraunioilta. Talon itäpuolella on jokunen yksittäinen soikea tai pyöreä tuoreen näköinen röykkiö vanhojen peltojen tuntumassa. Röykkiöt ovat todennäköisesti peltoraunioita. Tilan alueella kasvaa arkeofyyttejä, ukon tulikukkaa, tummaa tulikukkaa, heinä- ja soikkoratamoa. Paikalle kaivetut koekuopat eivät sisältäneet mitään kiinteään muinaisjäännökseen viittaavaa.

Luokitusehdotus: luokka III.

Karoniemen tilan ketokasvit

Mervi ja Pekka Karoniemen pyynnöstä tutkin 21.6.1995 Karoniemen ketokasvillisuut ta. Tällöin löytyi useita merkittäviä ketoja niittykasveja sekä ns. vanhan kulttuurin ilmentäjä lajeja, joiden perusteella Karoniemeä voi pitää täydellä syyllä erityis-ympäristötuen arvoisena perinneympäristönä.

Punkanmäen alueelta löytyivät mm. seuraavat keto- ja niittykasvilajit: metsänätkelmä, mäkitervakko, mäkikuisma, kissankello, ahomansikka, ketokäenminttu, huopakeltano, ruusu ruoho, metsäapila, kullero, ukontulikukka, aholeinikki sekä pölkkyruoho. Hyönteislajeista havaitsin tummaverkkoperhosen sekä pihlajaperhosen.

Karoniemen alueelta löytyi seuraavia keto- ja niittykasveja sekä vanhan kulttuurin lajeja: hopeahanhikki, huopakeltano, sarjakeltano, harakankeltanoita, ahokeltano, nurmitädyke, pai menmatara, ahomatara, syysmaitiainen, maahumala, heinäratamo, ketoneilikka, kissankello, aholeinikki, nurmirölli, metsäapila, särmäkuisma, mäkikuisma, mäkitervakko, ahomansikka, saksanhahhikki,soikkoratamo, humala (lammashaan ja kokkokallion alueelta), mäkikuisma, mäkitervakko, kevättädyke, rohtotädyke, kissankello, huopakeltano, ketoneilikka, aholeinikki sekä hyönteislajeista tutkimusaikana mm, auroraperhonen, tummaverkkoperhonen, hopeatäplä perhosia, sinisiipiä sekä kimalaiskuoriainen (omenapuutarhan kedolta), tummatulikukka, kur jenkello, harakankello, päivänkakkara, keto-orvokki, pelto-orvokki, ruotsinpitkäpalko, jäsen ruoho, lehtoarho, ukontulikukka, metsäapila, ranta-alpi, heinätahtimö, peurankello, särmä kuisma sekä kelta-apila, hyönteislajeista tutkimusajankohtana sinisiipiä, verkkoperhosia ja hopeatäplälajeja (tienvarsikedolta).

Mainittakoon, että Karoniemen mehiläistarhoilta saattaa löytyä näin lämpimänä kesänä kaukainen vieras, pääkallokiitäjä, jonka mahdollinen löytäminen olisi syytä ilmoittaa esim. Allergia ja ympäristöinstituuttiin havainnon mahdollisesti varmistuessa.

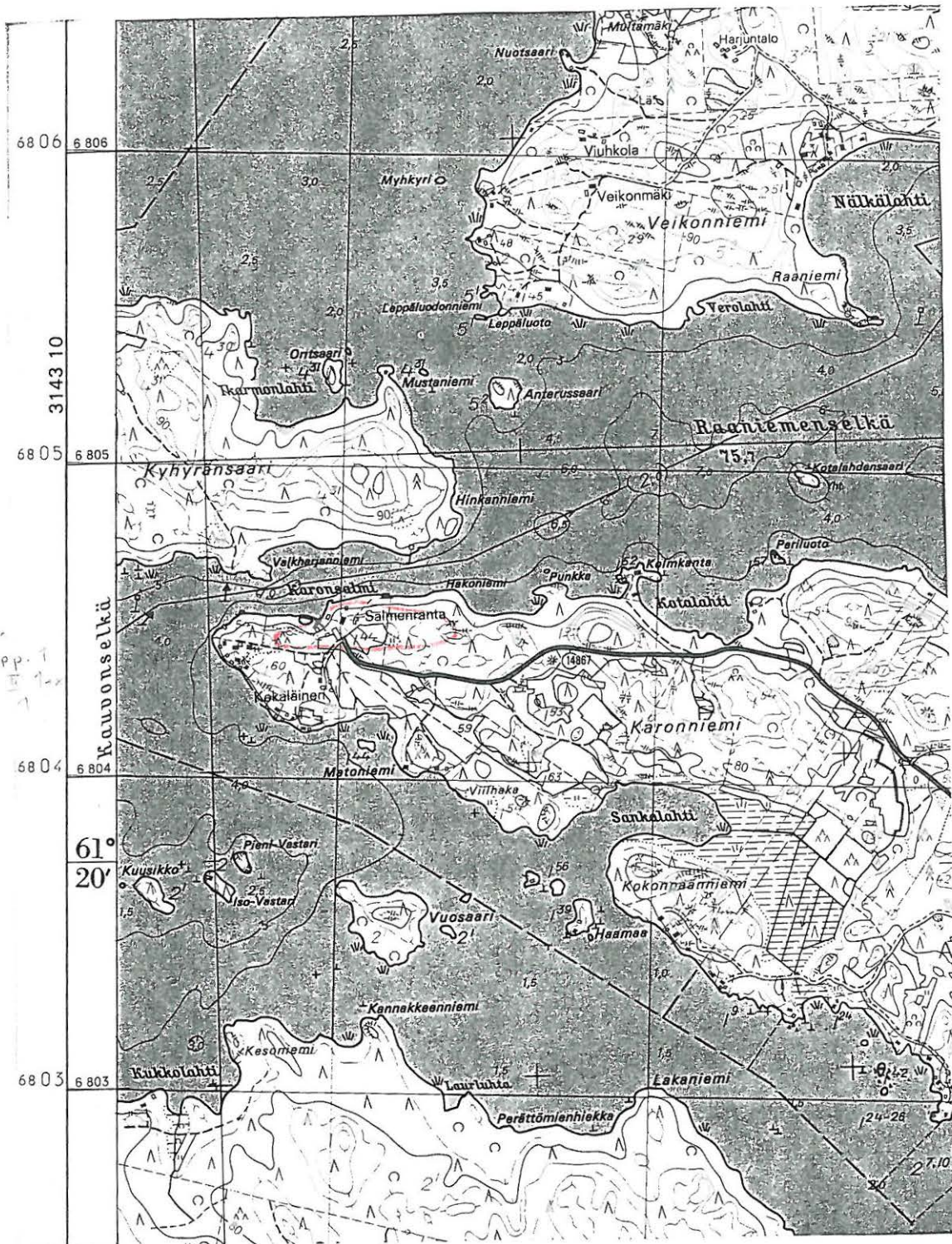
Alueen merkittävimpinä kasveina pidän rautakauden opaskasvina pidettyä soikkorata moa, jota löytyi lammaslaitumen Kokkokallion alueelta 5 yksilöä sekä saunan ja grillin luota useita kymmeniä yksilöitä, runsaana esiintyvää heinäratamoa, kissankelloa, ketoneilikkaa sekä ukontulikukkaa ja tummaa tulikukkaa. Soikkoratamoa on Etelä-Karjalasta löydetty mm. Lap peenrannan linnoituksesta.

Pidän aluetta merkittävänä vanhan kulttuurin kasvien ja ketokasvien esiintymänä, jonka hoitaminen jo aloitetun laiduntamisen jatkamisella ja niittämisellä on perusteltua alueella val litsevan luonnon monimuotoisuuden säilyttämiseksi ja parantamiseksi.

Ruokolahden Äitsaaren Karoniemessä
21.6.1995

Pentti Thuneberg, fil.kand., kasvitieteilijä,
Suomen luonnonsuojeluliiton ketotyöryhmän jäsen
Linnansuontie 89. 55 100 IMATRA, puh.954-4367788

45. Tuomala Karoniemi



x = 6804 42, y = 4420 20, z = 82,5 länsipää
 x = 6804 38, y = 4420 80, z = 80-90 itäpää

PK 4121 01 HÄNNILÄ, 1:20 000. Hki 1985.

46. Punkka

Mj. tyyppi: *KIVIRÖYKKIÖITÄ / PELTORAUNIOITA*
 Luokka: III
 Ajoitus: ajoittamattomia/ historiallisia
 Lukumäärä: useita
 Peruskartta: PK 4121 01 HÄNNILÄ
 Koordinaatit: x = 6804 30, y = 4421 28, z = 85-90

Omistajatiedot

Kylä: Tuomala
 Tila: 700-483-0001-0053 Karoniemi I
 Omistaja: Pekka Karoniemi
 Osoite: Karoniementie 694, 56140 Äitsaari

Arkistotiedot

Aiemmat tiedot: -
 Aiemmat löydöt: -

Inventointi 1996

Aika: 17.6.1996
 Karttaotteet: PK 4121 01 HÄNNILÄ, 1:20 000. Hki 1985.
 Löydöt: -
 Negatiivit: EKM K857: 64

Tutkimuskertomus

Sijainti ja maasto:

Kohde sijaitsee noin 17,5 km Ruokolahden kirkosta länsiluoteeseen Äitsaaren luoteiskulman Karoniemessä, niemen pohjoisrannalla sijaitsevasta Kotalahdesta noin 300 m lounaaseen korkean mäen ja mäen alla kulkevan tien eteläpuolella. Paikka on etelään laskeva rinne jossa kasvaa paikoin mäntypohjaista sekametsää, paikoin kuusikkoa. Aluskasvillisuus on varpu-heinäsaniais pohjaista. Paikalla on vanha talonpohja joka on isäntä Pekka Karoniemen mukaan peräisin 1700-luvulta.

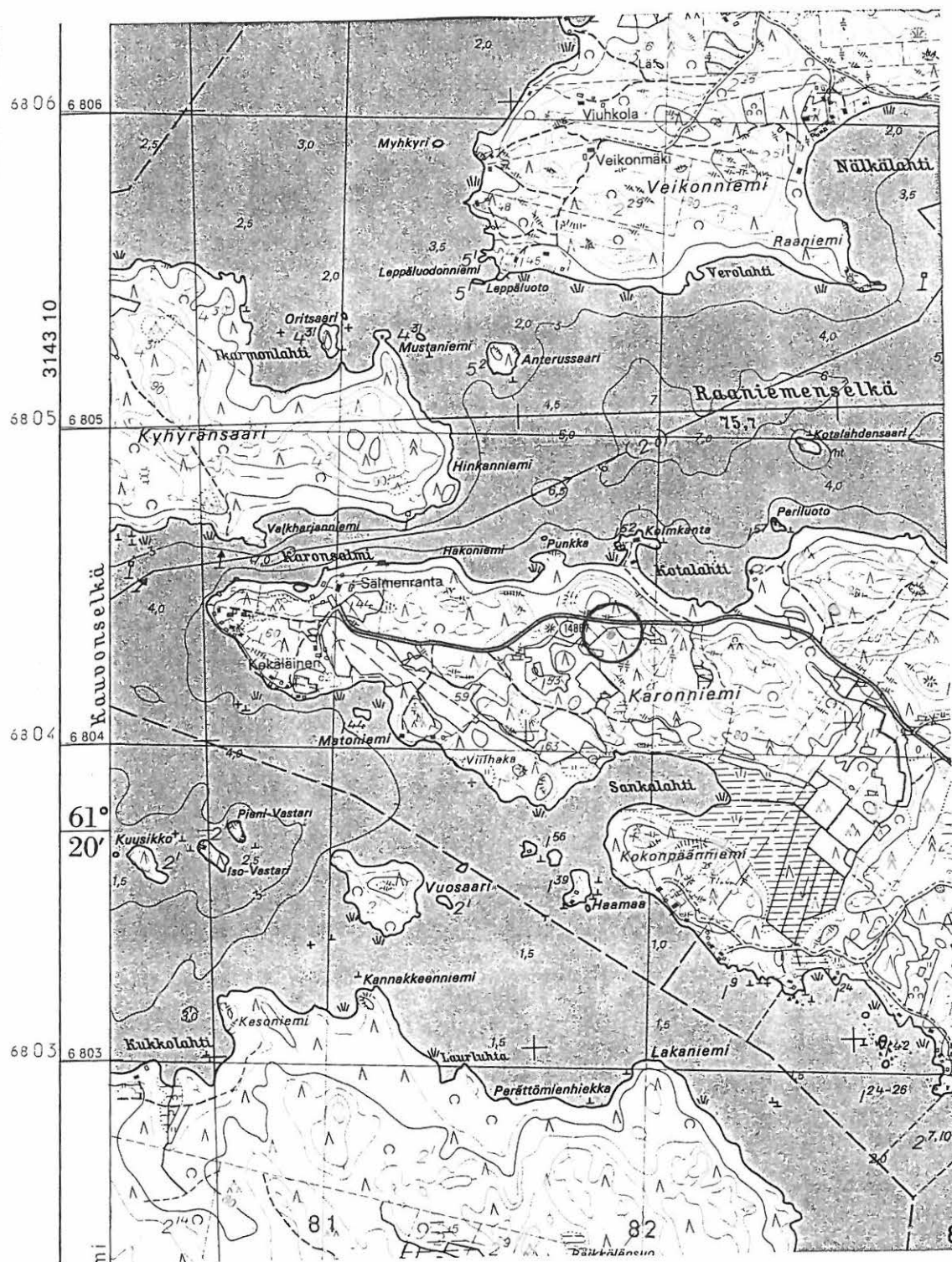
Kohteen kuvaus:

Rinteessä noin 60 x 60 m kokoisella alueella on 12 - 15 kookasta maapohjalle ja maakivien ympärille rakennettua soikeaa, pyöreää tai epämääräisen muotoista kivistä kiviröykkiötä. Pienin röykkiö on kooltaan 1,5 x 1,5 x 1 m, ja suurin röykkiö on 3 x 3 x 1,5 m kokoinen. Rakennuskivien läpimitta vaihtelee 20 - 60 cm välillä. Röykkiöitten seinämät on paikoin ladottu muurimaisesti ja sisäosa on täytetty kivillä. Röykkiöt ovat paikoin paksun sammalen peitossa.

Röykkiöt ovat todennäköisesti pellonraivauksen yhteydessä syntyneitä. Oppaana paikalla toimi talon emäntä Mervi Karoniemi.

Luokitusehdotus: luokka III.

46. Tuomala Punkka



$x = 6804\ 30$, $y = 4421\ 28$, $z = 85-90$

PK 4121 01 HÄNNILÄ, 1:20 000. Hki 1985.

47. Kotaniemi

Mj. tyyppi: *KIVIRÖYKKIÖITÄ / VILJELYSRAUNIOITA*
 Luokka: III
 Ajoitus: ajoittamattomia/ historiallisia
 Lukumäärä: 2

Peruskartta: PK 4121 01 HÄNNILÄ
 Koordinaatit: x = 6807 81, y = 4428 41, z = 80-82

Omistajatiedot

Kylä: Kotaniemi
 Tila: 700-433-0004-0014 Kinni
 Omistaja: Tauno Kinni
 Osoite: Puumalantie 1629, 56310 Syyspohja

Arkistotiedot

Aiemmat tiedot: -
 Aiemmat löydöt: -

Inventointi 1996

Aika: 28.5.1996
 Karttaotteet: PK 4121 01 HÄNNILÄ, 1:20 000. Hki 1985.
 Löydöt: -
 Negatiivit: -

Tutkimuskertomus

Sijainti ja maasto:

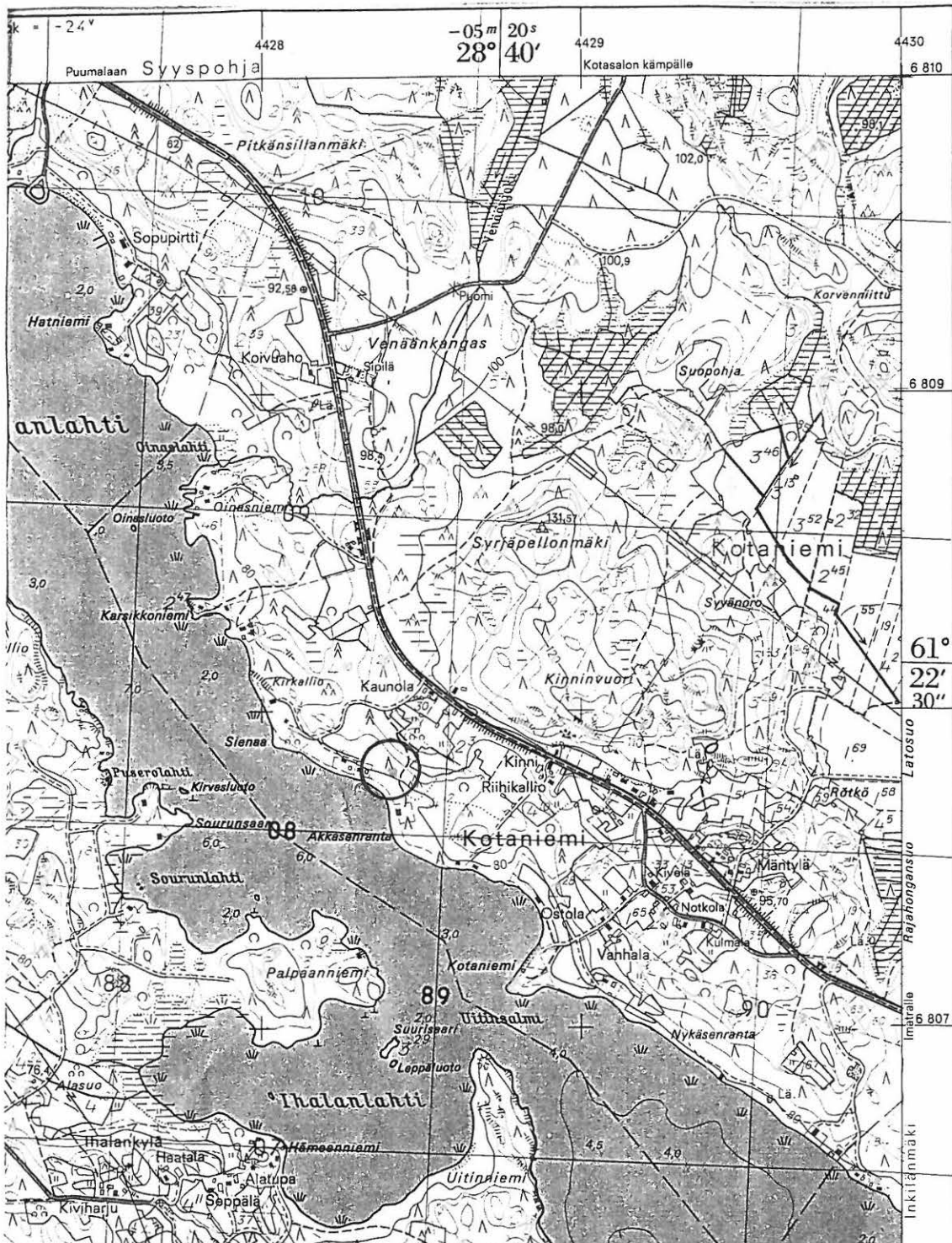
Kohde sijaitsee noin 13,5 km Ruokolahden kirkosta luoteeseen Syyspohjanlahden koillisrannan lähellä Kotaniemen ja Sienaanniemen välisen lahdenpoukaman kohdalla. Paikalla on synkkää kuusikkoa kasvava lounaaseen viettävä rinne.

Kohteen kuvaus:

Rinteessä on kaksi maapohjalle pelkistä kivistä koottua epämääräisen muotoista röykkiötä. Röykkiöt ovat kooltaan noin 2 x 2 x 1. Rakennuskivien läpimitta on 30 - 50 cm. Toisen röykkiön seinämässä on muurimaista ladellmaa joka on sortunut. Röykkiöt ovat paksun sammalen peitossa. Ne vaikuttavat viljelysröykkiöiltä.

Luokitusehdotus: luokka III.

47. Kotaniemi Kotaniemi



x = 6807 81, y = 4428 41, z = 80-82

PK 4121 01 HÄNNILÄ, 1:20 000. Hki 1985.

48. Pykälämäki

Mj. tyyppi: *KIVIRÖYKKIÖITÄ*
 Luokka: III
 Ajoitus: ajoittamattomia/ historiallisia ?
 Lukumäärä: 5
 Peruskartta: PK 4112 03 MIETINSAARI
 Koordinaatit: x = 6796 36, y = 4426 74, z = 107,5

Omistajatiedot

Kylä: Savilahti
 Tila: 700-469-0009-0004 Kangas
 Omistaja: Oy Radiolinja Ab
 Osoite: Tekniikantie 12, 02150 Espoo

Arkistotiedot

Aiemmat tiedot: -
 Aiemmat löydöt: -

Inventointi 1996

Aika: 20.5.1996
 Karttaotteet: PK 4112 03 MIETINSAARI, 1:20 000. Hki 1983/Pp. 1992.
 Löydöt: -
 Negatiivit: -

Tutkimuskertomus

Sijainti ja maasto:

Kohde sijaitsee noin 10,5 km Ruokolahden kirkosta länsilounaaseen Kolmiköytisienvuoren kalliomaalauksesta (Inv. 16) 300 m kaakkoon. Paikalla on loivasti luoteeseen kohti jyrkkää vanhaa rantaterassia laskeva rinne. Paikalla kasvaa nuorta männikköä, myös katajia. Aluskasvil-lisuus on varpupohjaista. Röykkiöalueen halki, osittain niiden yli, kulkee polku kalliomaalauk-selle.

Kohteen kuvaus:

Polun varrella 18 m matkalla on 5 kpl osittain maansekaista maapohjalle koottua pyöreää röykkiötä. Suurin röykkiö on kooltaan 2 x 2 x 0,40 ja pienin 1,20 x 1,20 x 0,40. Rakennuskivien läpimitta vaihtelee 20 - 35 cm välillä. Röykkiöt ovat ohuen sammalen peitossa. Röykkiöt ovat mahdollisesti kaskiraunioita tai käyttötavaltaan muuntyyppisiä raunioita. Mäen nimi saattaa viitata kaskeamiseen (vrt. pykälikkömaa). Röykkiöt vaikuttavat historiallisilta.

Luokitusehdotus: luokka III.

48. Savilahti Pykälämäki



x = 6796 36, y = 4426 74, z = 107,5

PK 4112 03 MIETINSAARI, 1:20 000. Hki 1983/ Pp. 1992.

49. Kekäleenmäki

Mj. tyyppi:	<i>KIVIRÖYKKIÖITÄ JA KIVIRAKENNELMIA</i>
Luokka:	III
Ajoitus:	ajoittamattomia/ historiallisia
Lukumäärä:	kymmeniä
Peruskartta:	PK 3143 10 UTULA
Koordinaatit:	x = 6807 82, y = 3572 48, z = 100 kaakkoispää x = 6808 04, y = 3572 28, z = 102,5 luoteispää

Omistajatiedot

Kylä:	Kekäleenmäki
Tila:	700-426-0004-0020 Niemelä
Omistaja:	Eila Soukkio
Osoite:	Kekäleenmäentie 166, 56310 Syyspohja

Arkistotiedot

Aiemmat tiedot:	-
Aiemmat löydöt:	-

Inventointi 1996

Aika:	30.9.1996
Karttaotteet:	PK 3143 10 UTULA, 1:20 000. Hki 1987.
Löydöt:	-
Negatiivit:	EKM K857:65

Tutkimuskertomus

Sijainti ja maasto:

Kohde sijaitsee noin 27,5 km Ruokolahden kirkosta länsiluoteeseen Saimaan Kyysmänlahden Kohtsalmeen pistävässä Kekäleenmäen niemessä. Kivirakennelmien esiintymisalue on mäen laen lounaispuolella Kohtsalmeen kumpuillen laskevalla rinteellä. Alue on paikoin kallioista. Kivirakennelmien esiintyminen päättyy jyrkkään kalliotörmään rannan tuntumassa. Kasvillisuus vaihtelee valoisasta koivu- ja katajavaltaisesta vanhasta viljelyalueesta rehevään sekametsään. Alueella on vanhoja hirsirakennuksia.

Kohteen kuvaus:

Noin 200 x 300 m kokoisella alueella on kymmeniä pyöreitä tai soikeita pelkistä kivistä pääosin maa- mutta myös kalliopohjalle koottuja rökkiöitä. Suurin rökkiö on kooltaan 5,20 x 4,20 x 1,5 m, kivien läpimitta on 10 - 20 cm. Pienin rökkiö on muutaman kiven kasa. Paikalla on myös useita kiviaitoja, joiden päällä osassa on vielä havaittavissa vanhaa lahoa puuaitaa. Vanhojen rakennusten vieressä on myös kivirakennelmia joilla on tasattu maata tai kivetty kuoppaa. Rökkiöt ovat todennäköisesti historiallisen ajan viljelyyn liittyviä rökkiöitä. Emäntä Eila Soukkion mukaan paikalla on ollut vanhoja peltoja.

Rannan tuntumassa pystysuoraan alas putoavan kalliojyrkänteiden reunalla kulkee vallimainen kivirakennelma. Alueen luoteispään avokalliolla kivirakennelmasta eriyä suorassa kulmassa

kivivalleja yli kallion. Vallimainen rakennelma ei näytä liittyvän alueen maanviljelyn yhteydessä syntyneisiin kivrakennelmiin. Mahdollisesti se on yhteydessä Ruotsin ja Venäjän väliseen rajaan joka kulki Kohtsalmissa.

Luokitusehdotus: luokka III.

49. Kekäleenmäki Kekäleenmäki



x = 6807 82, y = 3572 48, z = 100 kaakkoispää

x = 6808 04, y = 3572 28, z = 102,2 luoteispää

PK 3143 10 UTULA, 1:20 000. Hki 1987.

50. Karsikkomäki

Mj. tyyppi: *KIVIRÖYKKIÖITÄ / KASKIRAUNIOITA*
 Luokka: III
 Ajoitus: ajoittamattomia/ historiallinen aika
 Lukumäärä: useita
 Peruskartta: PK 4121 07 KAITURINPÄÄ
 Koordinaatit: x = 6802 91, y = 4448 90, z = 117,5 luoteispää
 x = 6802 76, y = 4449 02, z = 110 kaakkoispää

Omistajatiedot

Kylä: Kuopiola
 Tila: 700-436-0002-0021 Ventola
 Omistaja: Olli Vennon perikunta/ Markku Vento
 Osoite: Rinnetie 3, 56100 Ruokolahti

Arkistotiedot

Aiemmat tiedot: -
 Aiemmat löydöt: -

Inventointi 1996

Aika: 14.11.1996
 Karttaotteet: PK 4121 07 KAITURINPÄÄ, 1:20 000. Hki 1985.
 Löydöt: -
 Negatiivit: EKM K857:66

Tutkimuskertomus

Sijainti ja maasto:

Kohde sijaitsee noin 12,5 km Ruokolahden kirkosta koilliseen Vahterusjärven koillisrannalla Kyyniemeä vastapäätä. Paikalla on länteen ja lounaaseen laskeva kuusikkoa kasvava sammal-pohjainen mäenrinne.

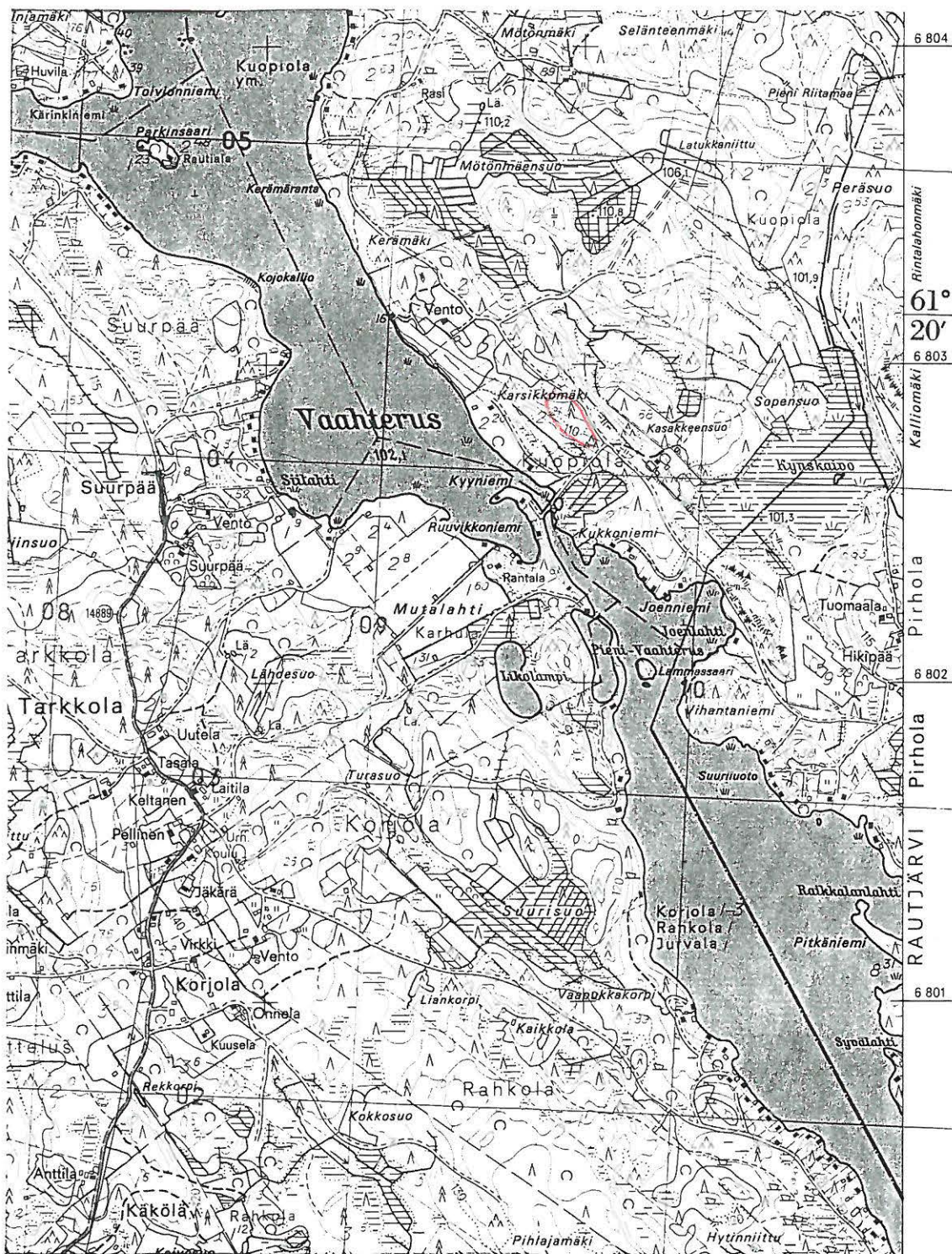
Kohteen kuvaus:

Rinteessä noin 45 x 150 m kokoisella alueella on 25 - 30 pyöreää tai epämääräisen muotoista pelkistä kivistä maapohjalle ja maakivien yhteyteen kasattua röykkiötä. Suurin röykkiö on kooltaan 4,5 x 5 x 0,9 m ja pienin 1,30 x 1,30 x 0,50 m. Kivien koko vaihtelee 20 - 40 cm välillä. Röykkiöt ovat paikoin sammalen peitossa.

Markku Vennon mukaan mäkeä on käytetty aikoinaan hautausmaana, osa mäestä on ollut myös peltoa. Kiviröykkiöt, etenkin maakivien yhteyteen kasatut, viittaavat röykkiöiden olevan lähinnä maanviljelyn yhteydessä syntyneitä, mikä ei sulje pois mahdollisuutta että paikalle olisi haudattu. Maan pinnalla ei näkynyt ruumishautojen painaumuksia.

Luokitusehdotus: luokka III.

50. Kuopiola Karsikkomäki



x = 6802 91, y = 4448 90, z = 117,5 luoteispää
 x = 6802 76, y = 4449 02, z = 110 kaakkoispää

Pk 4121 07 KAITURINPÄÄ, 1:20 000. Hki 1985.

51. Pellinen

Mj. tyyppi: *KIVIRÖYKKIÖITÄ / VILJELYRÖYKKIÖITÄ*
 Luokka: III
 Ajoitus: ajoittamattomia/ historiallisia
 Lukumäärä: kymmeniä
 Peruskartta: PK 4121 05 KEMPPILÄ
 PK 4121 06 LIEVISKÄ
 Koordinaatit: x = 6819 95, y = 4437 10, z = 105 lounaispää (PK 4121 05)
 x = 6820 50, y = 4437 70, z = 115-120 koillispää (PK 4121 06)

Omistajatiedot

Kylä: Torsantaka
 Tila: 700-482-0005-0074 Pala-Aho
 Omistaja: Raimo Pellinen
 Osoite: Pellisentie 199, 56210 Virtutjoki
 Tila: 700-482-0005-0099 Ylätalo
 Omistaja: Esko Vainikka
 Osoite: Sorakuja 9, 55400 Imatra
 Tila: 700-482-0005-0107 Varismäki
 Omistaja: Vesa Pellinen
 Osoite: Olkinuorankatu 12, 55910 Imatra
 Tila: 700-482-0005-0135 Ailukka
 Omistaja: Aila Pellinen
 Osoite: Orioninkatu 9 A 19, 53850 Lappeenranta
 Röykkiöitä on todennäköisesti myös edellämainittujen tilojen ulkopuolella.

Arkistotiedot

Aiemmat tiedot: -
 Aiemmat löydöt: -

Inventointi 1996

Aika: 1.11.1996
 Karttaotteet: PK 4121 05 KEMPPILÄ, 1:20 000. Hki 1985.
 PK 4121 06 LIEVISKÄ, 1:20 000. Hki 1985.
 Löydöt: -
 Negatiivit: EKM K857:67

Tutkimuskertomus

Sijainti ja maasto:
 Kohde sijaitsee noin 22 km Ruokolahden kirkosta pohjoiseen Pellisen kyläkeskustan peltoalueilla ja peltojen liepeillä. Röykkiöitä sisältävä alue jatkuu kyläkeskustasta ainakin 800 m koilliseen. Maasto on kumpuilevaa, paikoin kallioista. Osa maasta on viljelyksessä. Kasvillisuus

vaihtelee niitystä istutuskuusikkoon ja harvaan sekametsään.

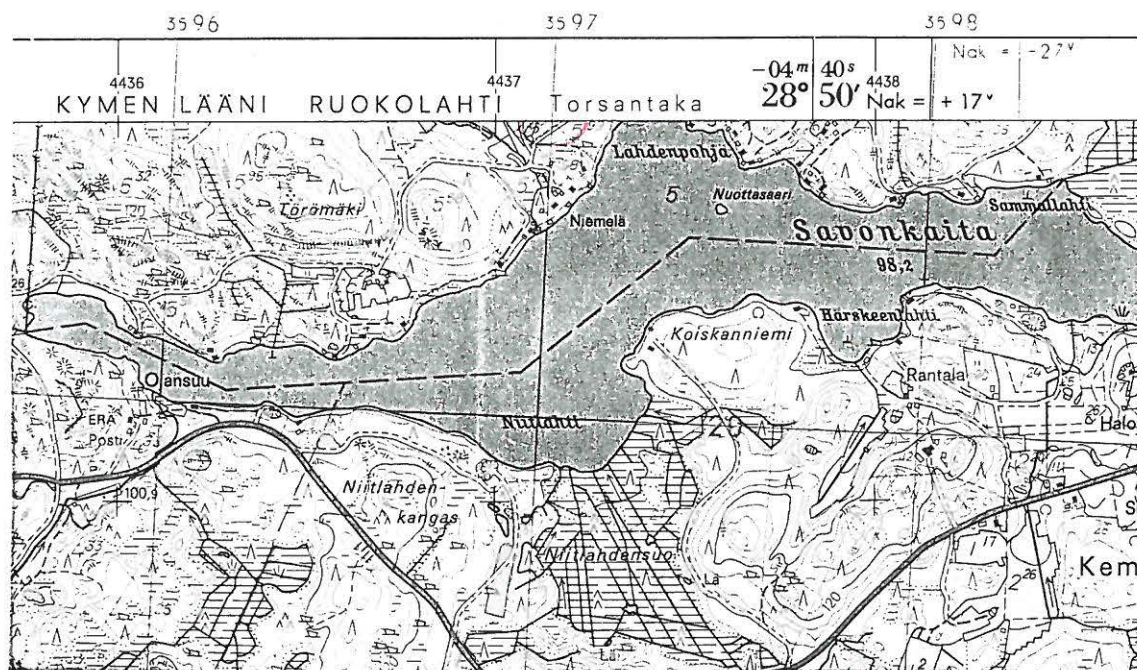
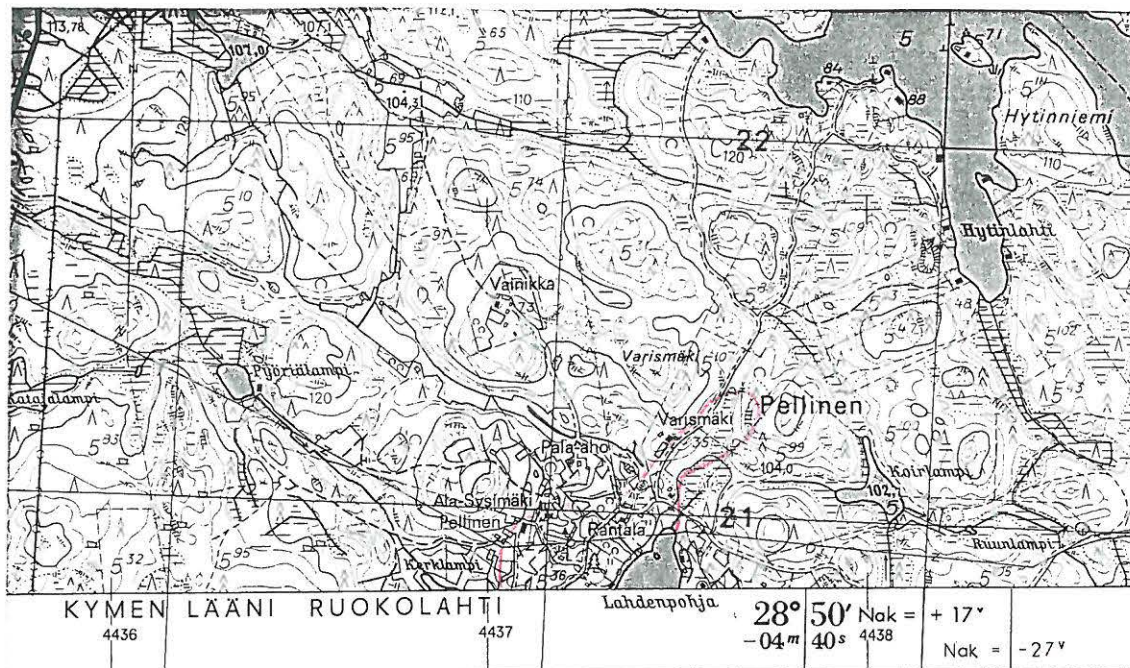
Kohteen kuvaus:

Alueella on kymmeniä pääasiassa yksittäisiä maa- ja kalliopohjalle pelkistä kivistä kasattuja pyöreitä, soikeita tai epämääräisen muotoisia rökkiöitä. Suurin rökkiö on kasattu pellon keskellä olevalle kalliopaljastumalle. Se on kooltaan 4 x 4,5 x 0,80 m. Kivien läpimitta on 0,10 - 1,05 m. Pienin rökkiö sijaitsee sekametsää kasvavalla kalliokukkulalla. Se on kooltaan 2 x 2 x 0,80 m kivien läpimitan vaihdellessa 10 - 15 cm välillä. Rökkiöissä ei ole pintakasvillisuutta paitsi kuusikossa olevissa rökkiöissä, jotka ovat sammalen peitossa. Rökkiöiden lisäksi alueella on myös vanhoja kiviaitoja.

Rökkiöt ovat syntyneet todennäköisesti pitkän ajan kuluessa kaskeamisen ja peltoviljelyn tuloksena.

Luokitusehdotus: luokka III.

51. Torsantaka Pellinen



x = 6819 95, y = 4437 10, z = 105 lounaispää (PK 4121 05)

x = 6820 50, y = 4437 70, z = 115-120 koillispää (PK 4121 06)

PK 4121 05 KEMPPILÄ, 1:20 000. Hki 1985.

PK 4121 06 LIEVISKÄ, 1:20 000. Hki 1985.

52. Vannemäenoja

Mj. tyyppi:	<i>KIVIRÖYKKIÖITÄ JA KIVIRAKENNELMIA</i>
Luokka:	III
Ajoitus:	ajoittamattomia/ historiallisia
Lukumäärä:	useita
Peruskartta:	PK 3143 10 UTULA
Koordinaatit:	x = 6806 20, y = 3572 55, z = noin 100. Alueen luoteispää. x = 6806 12, y = 3572 72, z = noin 85. Alueen kaakkoispää.

Omistajatiedot

Kylä:	Junnikkala
Tila:	700-417-0001-0035 Soukka
Omistaja:	Keijo Luukkonen
Osoite:	Ruuskanpolku 26, 56310 Syyspohja
Tila:	700-417-0003-0006 Härkäläävä
Omistaja:	Enso Gutzeit Oy
Osoite:	Metsäkonttori, maankäyttö, 55800 Imatra

Arkistotiedot

Aiemmat tiedot:	-
Aiemmat löydöt:	-

Inventointi 1996

Aika:	12.11.1996
Karttaotteet:	PK 3143 10 UTULA, 1: 20 000. Hki 1987.
Löydöt:	-
Negatiivit:	EKM K857:68,69,70

Tutkimuskertomus

Sijainti ja maasto:

Kohde sijaitsee noin 27 km Ruokolahden kirkosta länsiluoteeseen Saimaaseen työntyvässä laajassa niemessä Venäjänjärven pohjoispuolella. Maasto paikalla on kalliota joka laskee kaakkoon kosteaan puron rantaan. Kalliolla kasvaa nuorta männikköä jonka seassa on katajaa. Kosteikon tuntumassa on vanhaa kuusimetsää.

Kohteen kuvaus:

Noin 100 x 200 m kokoisella alueella on kymmeniä kiviröykkiöitä ja muita kivirakennelmia. Röykkiöt on koottu pelkistä kivistä kallio- ja maapohjalle sekä maakivien yhteyteen. Röykkiöitä on kahta tyyppiä: muurimaisia tasasivuisia ladelmia, aivan kuin kookkaan kivimuurin pätkiä, sekä tavallisia pyöreähköjä matalampia röykkiöitä. Suurin röykkiö, muurimainen ladelmä, on kooltaan 2 x 4 x 1,5 m rakennuskivien koon vaihdellessa 20 - 55 cm välillä. Pienin röykkiö on kooltaan 0,90 x 1,10 x 0,30 m kivien koon vaihdellessa 25 - 40 cm välillä. Paikalla on myös muutamasta kivistä koottuja kasoja. Osa röykkiöistä on paksun sammalen peitossa. Röykkiöiden funktio on epäselvä. Mahdollisesti ne ovat viljelyyn liittyviä.

Muita kivrakennelmia paikalla on runsaasti. Kallion poimuja on tasattu täyttämällä kohta kivillä. Paikalla voidaan erottaa myös noin 6 x 15 m kokoinen kivivalleista muodostettu paikoin tuhoutunut suorakaide, joka vaikuttaa talon pohjalta.

Paikka on todennäköisesti historiallisella ajalla käytössä ollut asuinpaikka. Saimaan vedenpinnan ollessa korkeammalla Saimaa ja Venäjänjärvi ovat todennäköisesti olleet keskenään yhteydessä. Oppaana paikalla toimi opettaja Kaija Niemi.

Luokitusehdotus: luokka III.

52. Junnikkala Vannemäenoja



x = 6806 20, y = 3572 55, z = noin 100 luoteispää
 x = 6806 12, y = 3572 72, z = non 85 kaakkoispää

PK 3143 10 UTULA, 1:20 000. Hki 1987.

53. Karhunpäänniemi

Mj. tyyppi: KIVIRÖYKKIÖ
 Luokka: III
 Ajoitus: ajoittamaton/ historiallinen ?
 Lukumäärä: 1
 Peruskartta: PK 4121 09 TORSANTAKA
 Koordinaatit: x = 6823 57, y = 4443 08, z = 95-100

Omistajatiedot

Kylä: Torsantaka
 Tila: 700-482-0010-0077 Jukajärvi
 Omistaja: Pasi Lampinen
 Osoite: Käringintie 360, 56100 Ruokolahti

Arkistotiedot

Aiemmat tiedot: Miettinen, T. 1977, inventointi
 Aiemmat löydöt: -

Inventointi 1996

Aika: 3.7.1996
 Karttaotteet: PK 4121 09 TORSANTAKA, 1:20 000. Hki 1985.
 Löydöt: -
 Negatiivit: EKM K857:71,72,73

Tutkimuskertomus

Sijainti ja maasto:

Kohde sijaitsee noin 26 km Ruokolahden kirkosta pohjoiskoilliseen Suuren Jukajärven kaakkoispään pohjoisrannan Karhunpäänniemessä. Paikalla on rantaan laskeva jyrkähkö lounaisrinne jossa kasvaa mäntyvaltaista valoisaa sekametsää. Aluskasvillisuus on varpu- ja heinävaltaista.

Kohteen kuvaus:

Rinteen yläreunassa on maapohjalle pelkistä kivistä kasattu suuri epämääräisen muotoinen röykkiö. Se on kooltaan 8,40 x 5, 80 x noin 2,5 m. Kivien koko vaihtelee 10 - 35 cm välillä. Röykkiön koillispuolella on tuotu uusia suurempia kiviä muualta. Röykkiön keskelle on aikoinaan kaivettu 2 - 2,5 m kokoinen ja noin 1,5 m syvä aukko josta kiviä on levitelty kuopan laidoille ja röykkiön reunoille. Röykkiö on ohuen sammalen peitossa.

Paikkakunnalla röykkiötä on epäilty hautaröykkiöksi. Miettinen (1977) arvioi röykkiön kuuluvan historialliselle ajalle. Röykkiö ei sovi tyypiltään Sisä-Suomen esihistoriallisiin hautoihin. Se sijaitsee myös pellon tuntumassa suurista kivistä kootun aidan vieressä. Kenties pellolta kerätyt pienemmät kivet oltaisiin koottu röykkiöksi suurempien jäädessä aitamateriaaliksi. Todennäköisimmin röykkiö kuuluu historialliselle ajalle.

Luokitusehdotus: luokka III.

53. Torsantaka Karhunpäänniemi



x = 6823 57, y = 4443 08, z = 95-100

PK 4121 09 TORSANTAKA, 1:20 000. Hki 1985.

54. Kojo

Mj. tyyppi: *KIVIRÖYKKIÖITÄ / VILJELYSRAUNIOITA*
 Luokka: III
 Ajoitus: historiallinen aika
 Lukumäärä: kymmeniä
 Peruskartta: 4121 07 KAITURINPÄÄ
 Koordinaatit: x = 6807 40, y = 4446 00, z = 105-130

Omistajatiedot

Kylä: Sutela
 Tila: 700-474-0001-0004 Joenmäki
 Omistaja: Matti Kojo
 Osoite: Särkilahdentie 1024, 56410 Kaiturinpää

Arkistotiedot

Aiemmat tiedot: Bilund, A. 1993, tarkastus ja kaivaus
 Aiemmat löydöt: Ruokolahti-seuran hallussa olevat historialliset löydöt
 1. kuolaimen osa
 2. rautalangan pätkä
 3. tiilen pala

Inventointi 1996

Aika: 14.11.1996
 Karttaotteet: KM 4121 07 KAITURINPÄÄ, 1:20 000. Hki 1985.
 Löydöt: -
 Negatiivit: EKM K857:74,75

Tutkimuskertomus

Sijainti ja maasto:

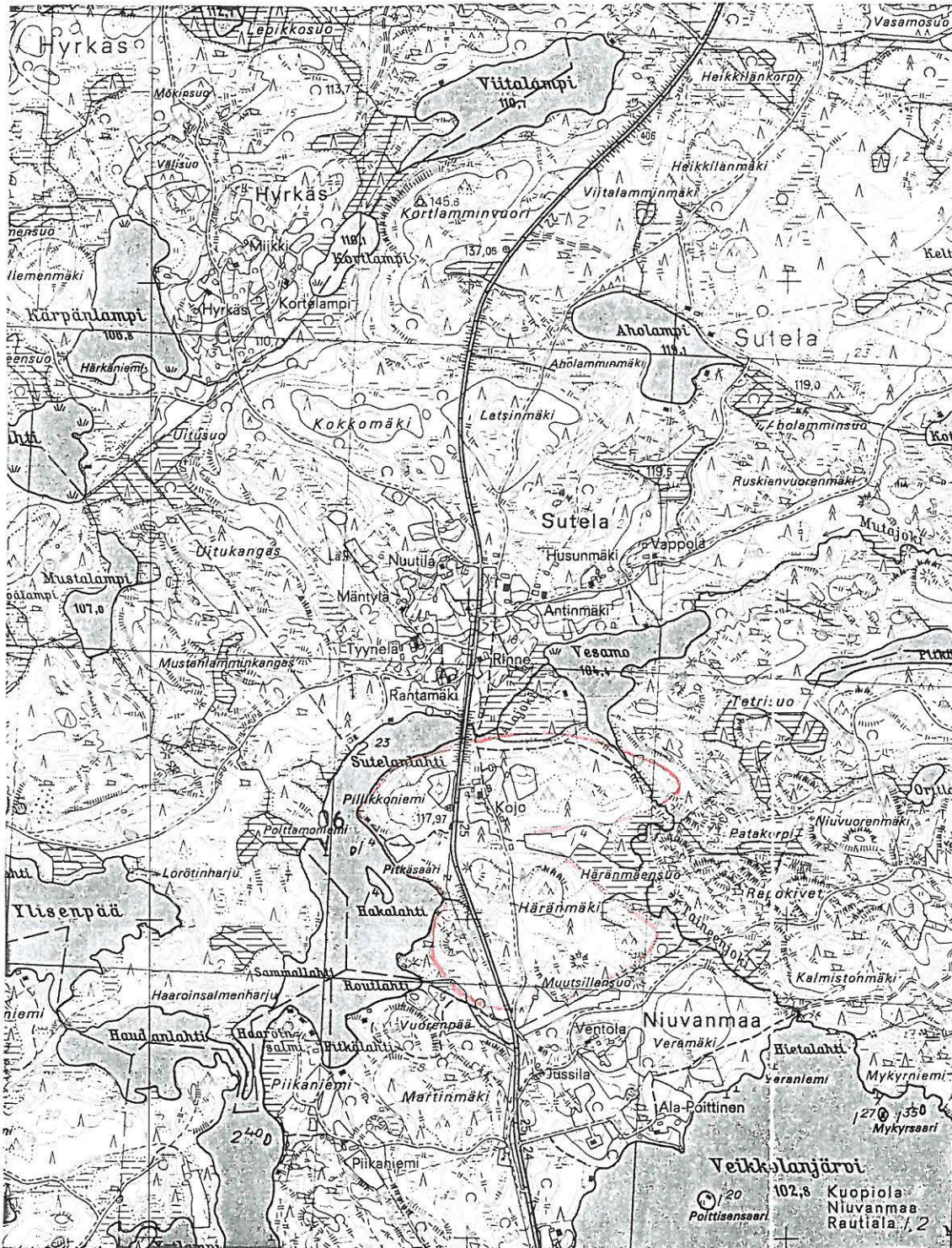
Röykkiöalue sijaitsee noin 12,5 km Ruokolahden kirkosta koilliseen Kaituri- järven pohjoispään ja Taineenjoen välisellä alueella. Alue on mäkestä ja kallioista, paikoin peltoa, paikoin kuusi- ja sekametsää.

Kohteen kuvaus:

Alueella on kymmeniä eri kokoisia ja muotoisia pelkämästä kivistä ladottuja röykkiöitä. Osa on koottu suuriksi, paikoin tornimaisiksi rakennelmiksi suurten maakivien päälle, ja osa on ladottu tasaseinäisiksi laakeammiksi rakennelmiksi peltojen tuntumaan. Suurin röykkiö on läpimitaltaan noin 10 m ja korkeudeltaan noin 2 m (Bilund 1993). Pienin röykkiö on kooltaan 0,5 x 0,5 x 0,4 m kivien läpimitan ollessa 30 cm. Kaivauksissa 1993 tutkittu röykkiö todettiin historialliseksi.

Luokitusehdotus: luokka III.

54. Sutela Kojo



x = 6807 40, y = 4446 00, z = 105-130

PK 4121 07 KAITURINPÄÄ, 1:20 000. Hki 1985.

55. Kalmistonmäki

Mj. tyyppi: *KIVIRÖYKKIÖITÄ / VILJELYSRAUNIOITA*
 Luokka: III
 Ajoitus: historiallinen aika
 Lukumäärä: kymmeniä
 Peruskartta: PK 4121 07 KAITURINPÄÄ
 Koordinaatit: x = 6807 00, y = 4447 20, z = 105-130 pohjoispää
 x = 6806 74, y = 4447 13, z = 111 eteläpää

Omistajatiedot

Kylä: Niuvanmaa
 Tila: 700-453-0001-0030 Alapoittinen
 Omistaja: Veikko Poittinen
 Osoite: Alapoittisentie 46, 56410 Kaiturinpää

Arkistotiedot

Aiemmat tiedot: Bilund, A. 1993, tarkastus ja kaivaus
 Aiemmat löydöt: Ruokolahti-Seuran hallussa olevat historialliset löydöt:
 1. eläimen luita 2 kpl
 2. eläimen luita 2 kpl
 3. hiilinäyte, analysoitu 1994. Ajoitus 1440 AD - 1630 AD.

Inventointi 1996

Aika: 14.11.1996
 Karttaotteet: PK 4121 07 KAITURINPÄÄ, 1:20 000. Hki 1985.
 Löydöt: -
 Negatiivit: EKM K857:76,77,78

Tutkimuskertomus

Sijainti ja maasto:

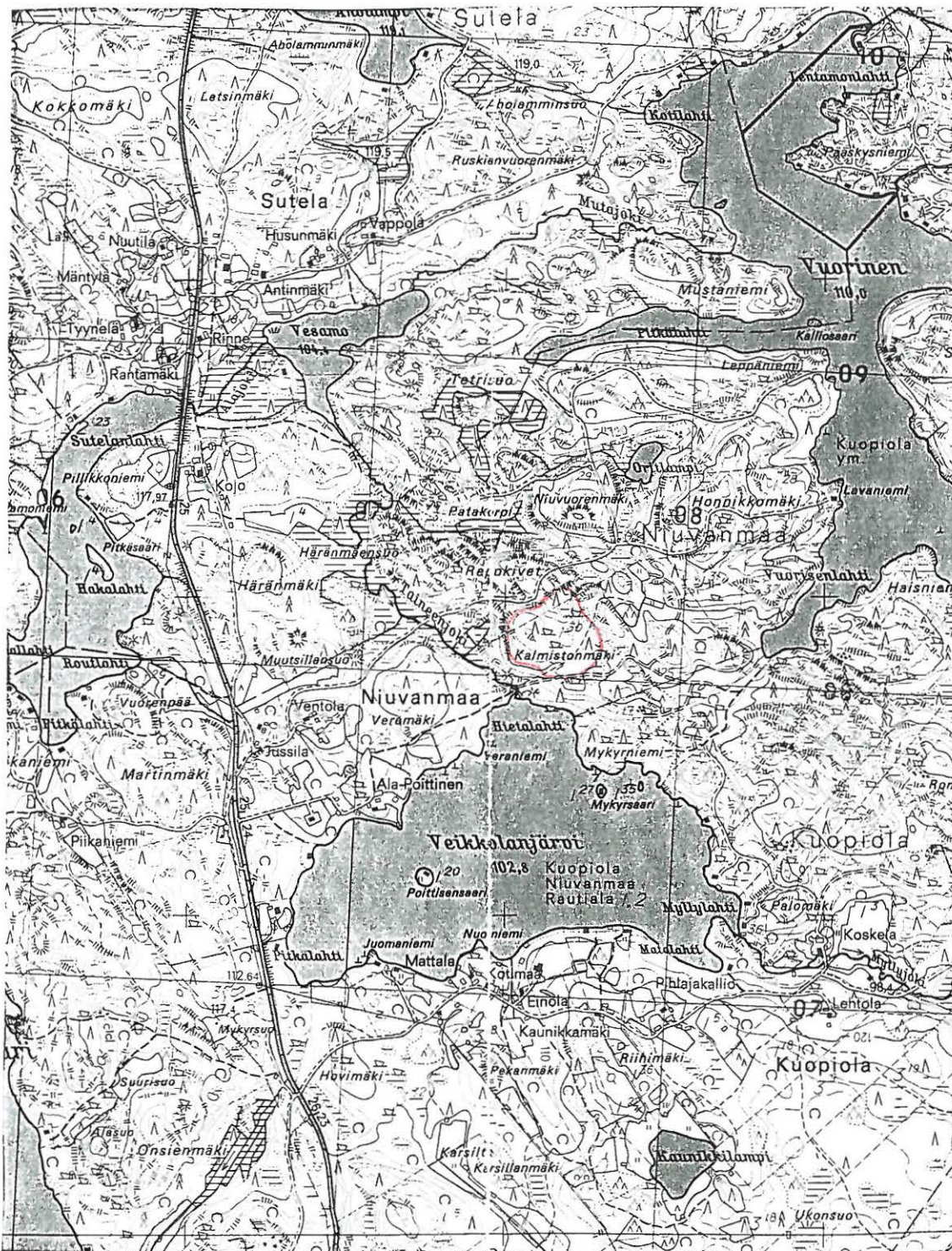
Röykkiöalue sijaitsee noin 12,5 km Ruokolahden kirkosta koilliseen Veikkolanjärven pohjoisrannalla. Paikka on kallioista ja kumpareista, kallioiden välissä on paikoin kosteikkoa. Paikalla kasvaa varpu- ja sammalpoijaista sekametsää.

Kohteen kuvaus:

Järveen laskevalla lounaisrinteellä on useita, pääasiassa kalliopaljastumien ja suurten kivien päälle ja sivuille pelkistä kivistä ilman maataytettä rakennettuja röykkiöitä. Röykkiöt ovat soikeita, pyöreitä tai epämääräisen muotoisia. Osa röykkiöistä on ladottu täytekakun malliseksi rakennelmiksi maakivien päälle. Useiden röykkiöiden seinämät on ladottu muurimaisiksi ja ne ovat päältä tasaisia. Suurin röykkiö on kooltaan 2 x 4 x 1 m ja pienin 0,5 x 0,5 x 0,8 m. Rakennuskivien koko vaihtelee 15 - 45 cm välillä. Suurin röykkiö on tutkittu ja ajoitettu radiohiilimenetelmällä 1440 AD - 1630 AD.

Luokitusehdotus: luokka III.

55. Niuvanmaa Kalmistonmäki



x = 6807 00, y = 4447 20, z = 105-130 pohjoispää

x = 6806 74, y = 4447 13, z = 111 eteläpää

PK 4121 07 KAITURINPÄÄ, 1:20 000. Hki 1985.

56. Suurvuoren kalmisto

Mj. tyyppi: *KIVIRÖYKKIÖITÄ / KASKIRAUNIOITA*
 Luokka: III
 Ajoitus: ajoittamattomia/ historiallisia
 Lukumäärä: useita
 Peruskartta: PK 4121 07 KAITURINPÄÄ
 Koordinaatit: x = 6807 90 - 6808 25, y = 4448 20-70, z = 110-130

Omistajatiedot

Kylä: Niuvanmaa
 Tila: 700-453-0001-0034 Mustalahti
 Omistaja: Veijo ja Pirkko Härmä
 Osoite: Karstu, 08100 Lohja

Arkistotiedot

Aiemmat tiedot: Bilund, A. 1993, tarkastus
 Aiemmat löydöt: -

Inventointi 1996

Aika: 14.11.1996
 Karttaotteet: PK 4121 07 KAITURINPÄÄ, 1:20 000. Hki 1985.
 Löydöt: -
 Negatiivit: EKM K857:79,80

Tutkimuskertomus

Sijainti ja maasto:

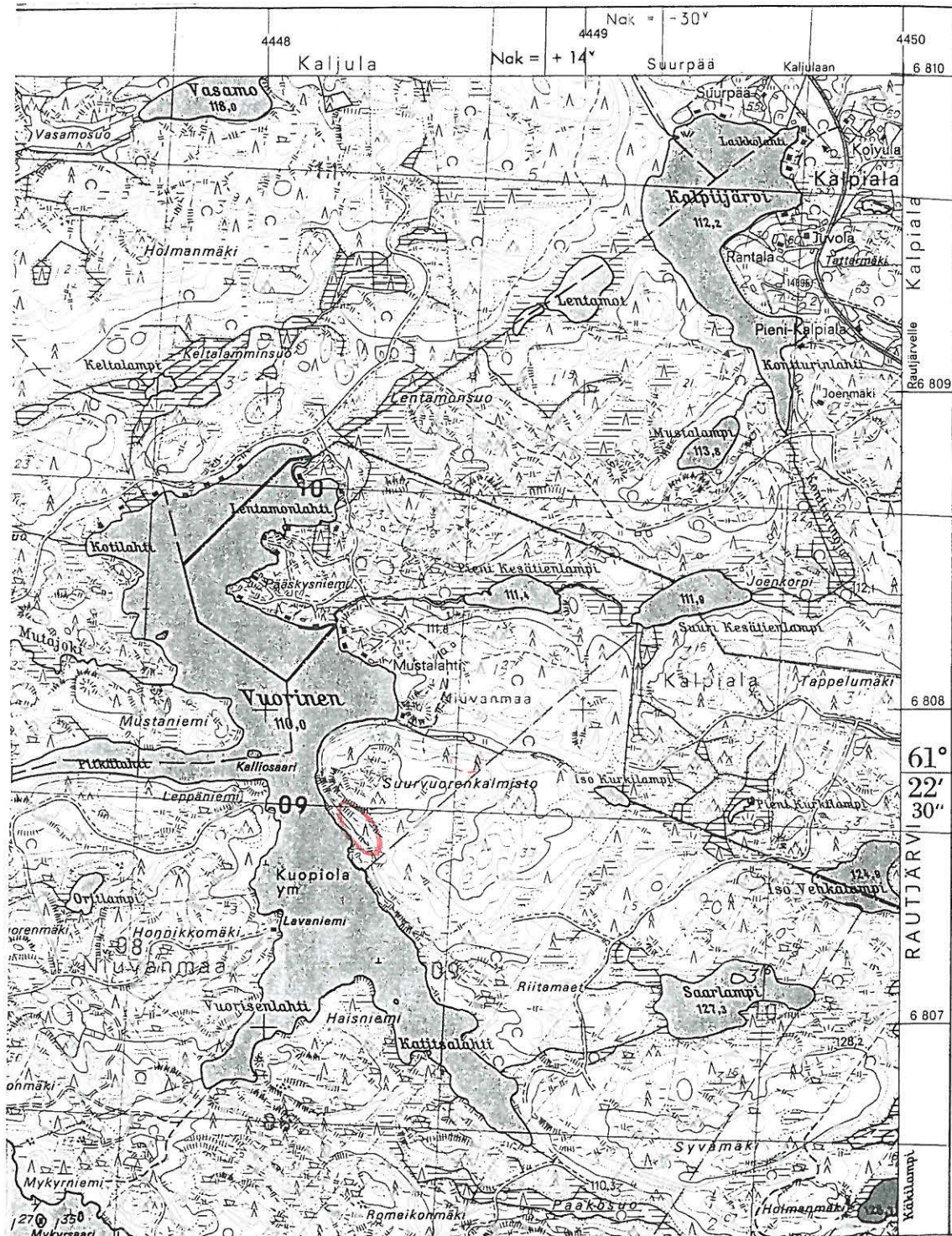
Kohde sijaitsee noin 14 km Ruokolahden kirkosta koilliseen Vuorinen- nimisen järven itärannalla olevassa Suurvuorenkalmisto- nimisessä kallioniemessä, sen lounais- ja pohjoisrinteellä. Paikka on kallioista, paikoin suota. Alueella kasvaa sekametsää.

Kohteen kuvaus:

Röykkiöitä on havaittu Suurvuorenkalmisto- niemen lounais- ja pohjoisrinteellä (Bilund 1993). Inventoitaessa pohjoisrinteen röykkiöalueen havaittiin tuhoutuneen voimaperäisen metsänraivauksen tuloksena. Jyrkällä lounaisrinteellä on maakivien päälle ja paikoin maapohjalle pelkistä kivistä koottuja pieniä, pyöreähköjä kasamaisia kiviröykkiöitä sekä matalia vallimaisia kivirakennelmia. Suurin röykkiö on kooltaan 2 x 1,5 x 1,20 m ja pienin on tehty vain muutamasta kivistä. Rakennuskivien koko vaihtelee 25 - 45 cm välillä. Röykkiöt ovat vaatimattoman näköisiä. Ne liittyvät todennäköisesti kaskiviljelyyn.

Luokitusehdotus: luokka III.

56. Niuvanmaa Suurvuoren kalmisto



x = 6807 90 - 6808 25 y = 4448 20-70, z = 110-130

PK 4121 07 KAITURINPÄÄ, 1:20 000. Hki 1985.

57. Komosaari

Mj. tyyppi: *KIVIRÖYKKIÖITÄ / VIJELYSRAUNIOITA*
 Luokka: III
 Ajoitus: ajoittamattomia/ historiallisia
 Lukumäärä: useita
 Peruskartta: PK 3143 12 UMMISTONVESI
 Koordinaatit: $x = 6822\ 90 - 6823\ 00$, $y = 3577\ 30-40$, $z = 76-85$

Omistajatiedot

Kylä: Valtola
 Tila: 700-487-0001-0048 Komosaari
 Omistaja: Katri Huotari
 Osoite: Linnankoskenkatu 25, 55100 Imatra

Arkistotiedot

Aiemmat tiedot: Bilund, A. 1993, tarkastus
 Aiemmat löydöt: -

Inventointi 1996

Aika: 18.7.1996
 Karttaotteet: PK 3143 10 UMMISTONVESI, 1:20 000. Hki 1987.
 Löydöt: -
 Negatiivit: EKM K857:81,82

Tutkimuskertomus

Sijainti ja maasto:

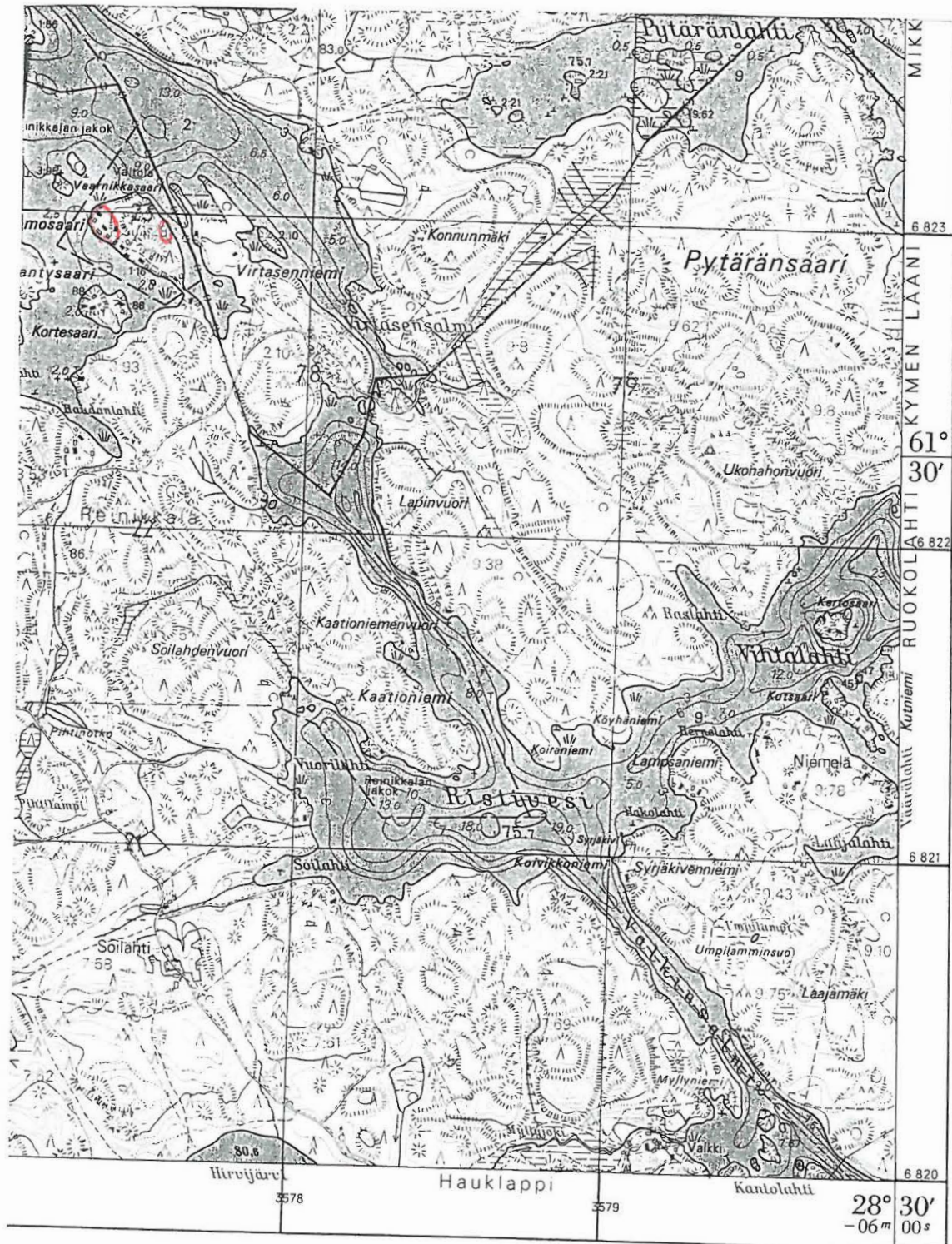
Kohde sijaitsee noin 31 km Ruokolahden kirkosta luoteeseen Pytäränsaaren ja mantereen väliseen salmeen jäävässä Komosaarella, sen länteen pullistuvalla rannalla. Paikalla on loivasti luoteeseen viettävä koivikkoinen, heinää, mustikkaa ja sananjalkaa kasvava rinne. Saaren lounais- ja länsirannalle on rakennettu kesähuiloita. Saaren kaakkoispäästä johtaa kapea kannas mantereelle.

Kohteen kuvaus:

Saaren länsikärjen noin 100 x 80 m kokoisella alueella on parikymmentä kallio- ja maapohjalle pelkistä kivistä rakennettua rökkiötä. Rökkiöt ovat pyöreitä, osa puolipallon muotoa tavoittelevia. Suurin rökkiö on kooltaan 2 x 2 x 0,8 m ja pienin 1x 1x 0,60 m. Rakennuskivien läpimitta vaihtelee 10 - 25 cm välillä. Osaa rökkiöistä on kaiveltu. Saaren koillisrannalla on muutamia epämääräisiä rökkiöitä. Rökkiöt liittyvät todennäköisesti historiallisen ajan viljelyyn.

Paikalla on myös maansekaisia, maantasaisia epämääräisiä kiveyksiä. Yhdestä kiveyksestä oli poistettu turvepintaa, soransekaisessa humuksessa ei havaittu mitään tavallisuudesta poikkeavaa. Kiveyksen koko oli 2 x 2 metriä kivien läpimitan vaihdella 15 - 45 cm välillä. Kiveykset saattavat olla myös luonnonmuodostelmia
 Luokitusehdotus: luokka III.

57. Valtola Komosaari



$x = 6822\ 90 - 6823\ 00$, $y = 3577\ 30 - 40$, $z = 76-85$

PK 3143 10 UMMISTONVESI, 1:20 000. Hki 1987.

58. Koleikonmäki

Mj. tyyppi: *KIVIRÖYKKIÖITÄ*
 Luokka: III
 Ajoitus: ajoittamattomia/ historiallinen aika
 Lukumäärä: noin 30
 Peruskartta: PK 4121 07 KAITURINPÄÄ
 Koordinaatit: x = 6808 90 - 6809 00, y = 4442 10 - 4442 20, z = 115-125

Omistajatiedot

Kylä: Mustakulkkula
 Tila: 700-448-0002-0002, tieto kunnan maarekisteristä
 Omistaja:
 Osoite:

Arkistotiedot

Aiemmat tiedot: Bilund, A. 1993, tarkastus
 Aiemmat löydöt: -

Inventointi 1996

Aika: paikalla ei käyty
 Karttaotteet:
 Löydöt:
 Negatiivit:

Tutkimuskertomus

Sijainti ja maasto:

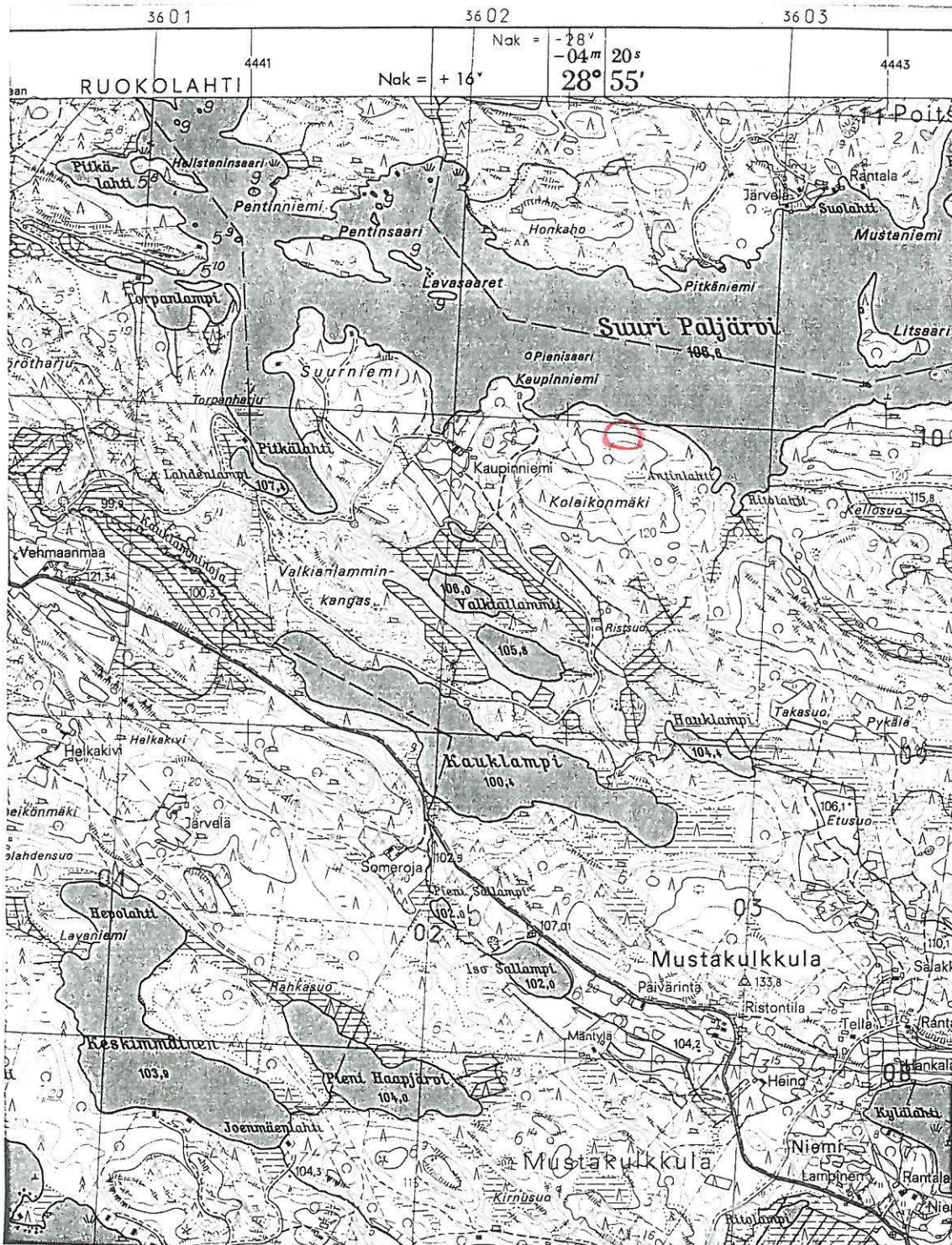
Kohde sijaitsee Ruokolahden kirkosta noin 11 km pohjoiskoilliseen Suureen Paljärveen laskevalla pohjoisrinteellä.

Kohteen kuvaus:

Paikalla on noin 30 pientä epämääräisen muotoista kiviröykkiötä. Osa röykkiöistä on rakennettu maakivien päälle (Bilund 1993). Bilund arvelee röykkiöitä historiallisen ajan viljelysröykkiöiksi.

Luokitusehdotus:-

58. Mustakulkkula Koleikonmäki



x = 6808 90 - 6809 00, y = 4442 10 - 20, z = 115-125

PK 4121 07 KAITURINPÄÄ, 1:20 000. Hki 1985.

59. Vääräjärvi

Mj. tyyppi: *KIVIRÖYKKIÖITÄ*
 Luokka: III
 Ajoitus: ajoittamattomia/ historiallisia
 Lukumäärä: noin sata
 Peruskartta: PK 4121 07 KAITURINPÄÄ
 Koordinaatit: x = 6803 30-50, y = 4442 10-20, z = 100-120

Omistajatiedot

Kylä: Vehviälä
 Tila: 700-488-0009-0000
 Omistaja: Enso Gutzeit Oy
 Osoite: Metsäkonttori, maankäyttö, 55800 Imatra

Arkistotiedot

Aiemmat tiedot: Bilund, A. 1993, tarkastus
 Aiemmat löydöt: -

Inventointi 1996

Aika: paikalla ei käyty
 Karttaotteet:
 Löydöt:
 Negatiivit:

Tutkimuskertomus**Sijainti ja maasto:**

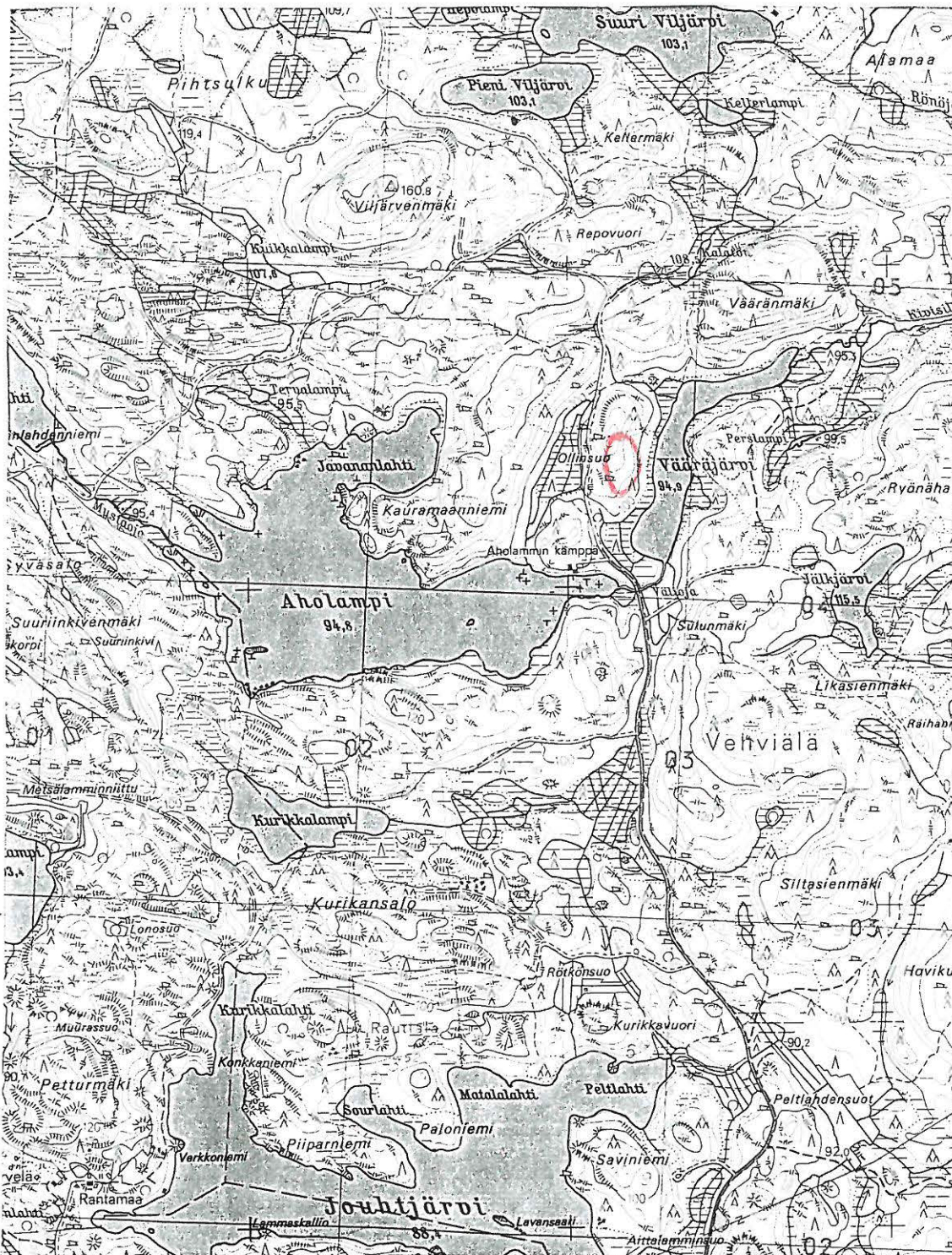
Kohde sijaitsee Ruokolahden kirkosta noin 7 km koilliseen Vääräjärven länsipuolella olevan mäen itä- ja kaakkoisrinteellä.

Kohteen kuvaus:

Paikalla on noin 100 pelkistä kivistä maahan ja maakivien päälle koottua pienehköä kiviröykkiötä. Bilund arvioi röykkiöiden olevan historiallisen ajan viljelysröykkiöitä.

Luokitusehdotus:-

59. Vehviälä Vääräjärvi



x = 6803 30-50, y = 4442 10-20, z = 100-120

PK 4121 07 KAITURINPÄÄ, 1:20 000. Hki1985.

60. Multamäki

Mj. tyyppi: *KIVIRÖYKKIÖ*
 Luokka: II-III
 Ajoitus: ajoittamaton/ historiallinen
 Lukumäärä: 1

Peruskartta: PK 4112 03 MIETINSAARI
 Koordinaatit: x = 6799 07, y = 4425 41, z = 85

Omistajatiedot

Kylä: Terävälä
 Tila: 700-478-0002-0107
 Omistaja: Kyösti Moilanen
 Osoite:

Arkistotiedot

Aiemmat tiedot: Bilund, A. 1993, tarkastus
 Aiemmat löydöt: -

Inventointi 1996

Aika: paikalla ei käyty
 Karttaotteet:
 Löydöt:
 Negatiivit:

Tutkimuskertomus

Sijainti ja maasto:
 Kohde sijaitsee Ruokolahden kirkosta noin 12 km länteen Multamäen kohdalla Äitsaarentien pohjoispuolella hiekkakuoppaa vastapäätä.

Kohteen kuvaus:
 Paikalla on soikea, noin 10 x 5 m kokoinen rökkiö kuopanteessa. Rökkiöön liittyy tarinoita (Bilund 1993). Bilund arvioi rökkiön syntyneen historiallisella ajalla viljelysmaan raivauksen yhteydessä.

Luokitusehdotus:-

60. Terävälä Multamäki



$x = 6799\ 07$, $y = 4425\ 41$, $z = 85$

PK 4112 03 MIETINSAARI, 1:20 000. Hki 1983/ Pp. 1992.

61. Valkinhovi

Mj. tyyppi: *KIVIRÖYKKIÖITÄ*
 Luokka: III
 Ajoitus: historiallinen
 Lukumäärä: noin 10
 Peruskartta: PK 3143 11 KÄKÖVESI
 Koordinaatit: x = 6819 70-80, y = 3578 30-40, z = 90-95

Omistajatiedot

Kylä: Hauklappi
 Tila: 700-406-0007-0083 Saunaranta
 Omistaja: Esko Piiparinen
 Osoite:

Arkistotiedot

Aiemmat tiedot: Bilund, A. 1993, takastus
 Aiemmat löydöt: tehdastekoisia nauvoja
 rautamöykky

Inventointi 1996

Aika: paikalla ei käyty
 Karttaotteet:
 Löydöt:
 Negatiivit:

Tutkimuskertomus

Sijainti ja maasto:

Kohde sijaitsee noin 28 km Ruokolahden kirkosta luoteeseen, noin 150 m Valkinhovin päära-kennuksesta luoteeseen.

Kohteen kuvaus:

Paikalla on noin 10 kiviröykkiötä maapohjalla ja maakivien päällä.

Luokitusehdotus:-

62. Tervakangas

Mj. tyyppi: *KIVIRÖYKKIÖITÄ*
 Luokka: III
 Ajoitus: ajoittamattomia/ historiallisia
 Lukumäärä: 2
 Peruskartta: PK 4121 02 SYYSPOHJA
 Koordinaatit: x = 6815 19-29, y = 4423 43, z = 100-112,5

Omistajatiedot

Kylä: Hauklappi
 Tila: 700-406-0010-0025
 Omistaja:
 Osoite:

Arkistotiedot

Aiemmat tiedot: Luoto,J. 1991, tarkastus
 Aiemmat löydöt: -

Inventointi 1996

Aika: paikalla ei käyty
 Karttaotteet:
 Löydöt:
 Negatiivit:

Tutkimuskertomus

Sijainti ja maasto:

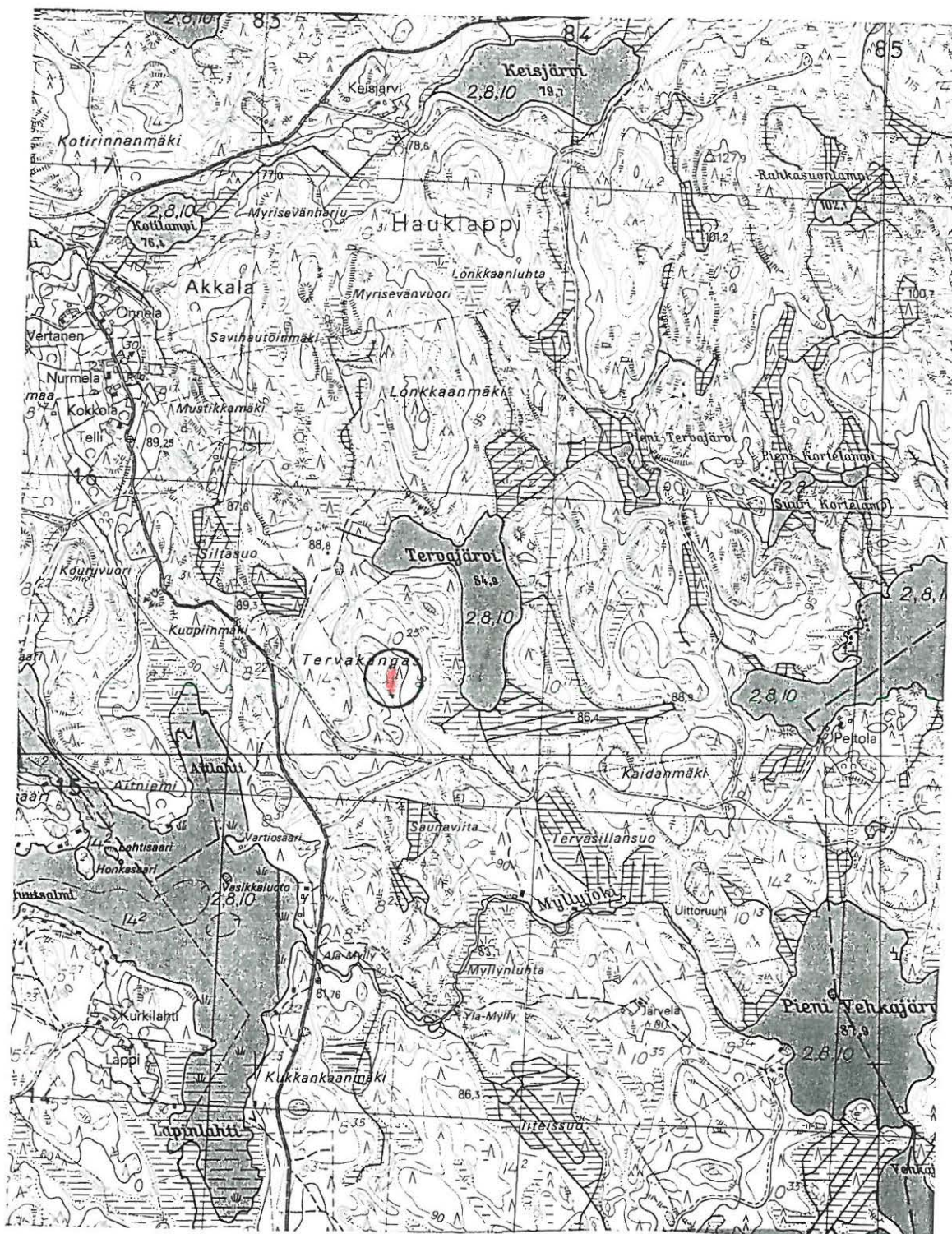
Kohde sijaitsee noin 22,5 km Ruokolahden kirkosta luoteeseen Tervakankaalla olevan mäen etelä- ja kaakkoisreunalla.

Kohteen kuvaus:

Alueella on kaksi kivikasaa joiden senämissä on kylmämuurausta. Luoto arvioi röykkiöiden olevan kaskenpolton jäänteitä.

Luokitusehdotus:-

62. Hauklappi Tervakangas



x = 6815 19-29, y = 4423 43, z = 100-112,5

PK 4121 02 SYYSPOHJA, 1:20 000. Hki 1985.

63. Mustatvuoret

Mj. tyyppi: *KAAREVA KIVIRAUNIO*
 Luokka: II.
 Ajoitus: ajoittamaton/ historiallinen?
 Lukumäärä: 1
 Peruskartta: PK 3143 11 KÄKÖVESI
 Koordinaatit: x = 6813 40, y = 3573 57, z = 80

Omistajatiedot

Kylä: Hauklappi
 Tila: 700-406-0018-0000 Käyhkää
 Omistaja: Enso Gutzeit Oy
 Osoite: Metsäkonttori, maankäyttö, 55800 Imatra

Arkistotiedot

Aiemmat tiedot: -
 Aiemmat löydöt: -

Inventointi 1996

Aika: 11.7.1996
 Karttaotteet: PK 3143 10 KÄKÖVESI, 1:20 000. Hki 1987.
 Löydöt: -
 Negatiivit: -

Tutkimuskertomus

Sijainti ja maasto:

Kohde sijaitsee noin 29 km Ruokolahden kirkosta luoteeseen Käköveden koillisrannalla Tammaluodon koillispuolella veteen laskevalla kalliolla.

Kohteen kuvaus:

Lounaaseen laskevalla kalliolla, 3-5 m vesirajasta on kaareva, noin 15 m pitkä ja noin 1 m leveä pitkä vallimainen pelkistä kivistä koostuva kivirakennelma, joka on paikoin sortunut. Rakennelma on sammalen ja aluskasvillisuuden peitossa. Rakennelman tarkoitus on epäselvä.

Luokitusehdotus: II.

63. Hauklappi Mustatvuoret



x = 6813 40, y = 3573 57, z = 80

PK 3143 11 KÄKÖVESI, 1: 20 000. Hki 1987.

LIITE 1. KOHDELUETTELO JA KOHDEKARTTA 1:100 000
Kohteet 1 - 63

LIITE 1. KOHDELUETTELO JA KOHDEKARTTA 1: 100 000**Kohteet 1 - 63****1. Savilahti Satamoinniemi**

Kivikautinen asuinpaikka. Kampakeraaminen aika. Kolme löytöaluetta. I (A), II (B), II (C)

PK 4112 03 MIETINSAARI

x = 6793 74, y = 4428 63, z = 78-81 lounaispää

x = 6793 96, y = 4428 82, z = 79-81 koillispää

Tila 7:261, omistaja Enso Gutzeit Oy

Asuinpaikka sijaitsee Ruokolahden kirkosta noin 9,5 km länsilounaaseen Satamoinniemen kaakkoisreunalla hiekkarannan yläosassa. Paikalla kulkee tie niemen kärkeen jossa on upseerikerhon lomamaja. Asuinpaikkalöytöjä on kolmesta kohtaa: tien varresta hiekkarannan eteläpäässä olevan pikku niemekkeen kohdalta, vanhan hiekkakuopan kohdalta noin 80 m upseerikerhon lomamajasta lounaaseen ja sekä majan ympäristöstä. Paikalla on noin 300 m pitkä asuinpaikkavyöhyke, josta lounaisosa sopii I luokan kohteeksi.

Löydöt: KM 20166 tyypillistä kampakeramiikkaa, kvartsia.

Tutkimukset: inventointi 1977, Miettinen

inventointi 1996, Kähtävä-Marttinen

2. Terävälä Karklahti Korosniemi A

Kivikautinen/ varhaismetallikautinen asuinpaikka. Kaksi löytöaluetta. II (B) - III (A)

PK 4112 03 MIETINSAARI

Alue A: x = 6797 17, y = 4424 70, z = 76-78 (ranta). III.

Alue B: x = 6797 30-42, y = 4424 60-64, z = 78-79 (tien varsi). II.

Tila 2:81, omistaja Erkki Pirkka.

Asuinpaikka sijaitsee Ruokolahden kirkosta noin 12,5 km länteen Äitsaaren Korosniemen eteläosassa. Karklahden hiekkarannalta, aivan vesirajasta on löytynyt keramiikkaa. Siitä noin 200 m luoteeseen pienen hiekkaniemekkeen kohdalta Korosniemen asuntovaunualueelle kulkevan tien varressa on toinen löytöalue.

Löydöt: KM 20167:1-8 saviastianpaloja, kvartsia (A,B)

KM 28317:1-65 saviastianpaloja, kvartsia (B)

Tutkimukset: inventointi 1977, Miettinen (A,B)

tarkastus 1989, Huurre (A)

kaivaus 1994, Vanhatalo (B)

inventointi 1996, Kähtävä-Marttinen (A,B)

3. Rautiala, Haukpohja - Sipinniemi

Kivikautinen asuinpaikka. Kampakeraaminen aika. II.

PK 4112 06 RUOKOLAHTI

x = 6797 55, y = 4437 97, z = 78 koillispää.

x = 6797 31, y = 4437 68, z = 78-80 lounaispää

Tila 7:2, omistaja Jaakkiman kristillisen opiston kannatusyhdistys ry.

Tila 3:53, omistaja Imatran seurakunta

Asuinpaikka sijaitsee Ruokolahden kirkosta noin 600 m kaakkoon Sipinniemen kaakkoisrannalla. Paikalla on koko kaakkoisrannan käsittävä noin 350 m pitkä yhtenäinen asuinpaikka-alue.

Löydöt: KM 20168:1-3 kvartsia.

KM 28172:1-4 saviastianpaloja.

KM 29847:1-6 saviastianpaloja, kvartsia, kivilaji-iskoksia.

Tutkimukset: inventointi 1977, Miettinen
 tarkastus 1993, Bilund
 inventointi 1996, Kähtävä-Marttinen

4. Virtutjoki Hietämäki

Kivikautinen asuinpaikka. Kampakeraaminen aika. II.

PK 4121 04 VIRMUTJOKI

x = 6804 20, y = 4434 83, z = 79-81

Tila 11:19, omistaja Martti Gummerus

Asuinpaikka sijaitsee Ruokolahden kirkosta noin 7 km pohjoisluoteeseen Puumalaan vievän maantien lounaisreunassa Virtutjoen sillan luoteispuolella. Löydöt kaakkoon laskevalta pellolta ja metsäsaarekkeen reunasta.

Löydöt: KM 20169:1-4 saviastianpaloja

KM 29848:1-4 saviastianpaloja, palanutta savea, palanutta luuta

Tutkimukset: inventointi 1977, Miettinen

inventointi 1996, Kähtävä-Marttinen

5. Utula Piipari

Kivikautinen asuinpaikka. Kampakeraaminen aika. II.

PK 3143 10 UTULA

x = 6806 68, y = 3579 82, z = 82,5-84

Tila 6:32, omistaja Kaija Piiparinen

Asuinpaikka sijaitsee Ruokolahden kirkosta noin 20 km länsiluoteeseen, Syyspojasta Utulaan tulevan tien kaakkoispuolella harjun juuressa. Löydöt hiekkaisen pellon ylälaidasta.

Löydöt: KM 20170:1-3 saviastianpaloja, kvartsia.

Tutkimukset: inventointi 1977, Miettinen

inventointi 1996, Kähtävä-Marttinen

6. Tuomala Nälkälähti

Kivikautinen asuinpaikka. II.

PK 4121 01 HÄNNILÄ

x = 6805 96, y = 4422 28, z = 79-80

Tila 2:58, omistaja Pekka Behm

Asuinpaikka sijaitsee noin 17 km Ruokolahden kirkosta länsiluoteeseen, Raaniemenselän Nälkälähdän pohjoisrannalla Kurenvirran ja Veikonniemen välillä. Asuinpaikka sijaitsee rannan suuntaisesti kulkevan Nälkälähdentien ja siitä haarautuvan Laivarannantien risteyksessä ja risteyksestä Nälkälähdentietä eteenpäin sen molemmin puolin noin 55 m matkalla.

Löydöt: KM 20171:1-2 kvartsi-iskoksia, liuske-iskos.

KM 29849:1 kvartsi-iskos.

Tutkimukset: inventointi 1977, Miettinen

inventointi 1993, Maaranen

inventointi 1996, Kähtävä-Marttinen

7. Tuomala Niittylahti

PK 4121 01 HÄNNILÄ

Kivikautinen asuinpaikka. Kampakeraaminen aika. II.

Ajoittamattomia kiviröykkiöitä. III.

x = 6806 64, y = 4423 40, z = 80-85

Kiviröykkiön pohja ? III.

x = 6806 66, y = 4423 39, z = 89-90

Tila 2:8, omistaja Sirkka-Liisa Viuhkonen

Asuinpaikka sijaitsee noin 16,5 km Ruokolahden kirkosta luoteeseen Ihalanvirran ja Kurenvirran välillä Tuomalan niemen länsirannalla, Niittylahden talosta noin 200 m pohjoiskoilliseen. Asuinpaikka sijaitsee Kuoppämäki- nimisen pellon yläosassa taloon tulevan tien itäpuolella metsäniemekkeen ja pellon yhtymäkohdassa ja siitä pellolle päin. Rinteellä asuinpaikan yläpuolella on todennäköisesti historiallisia röykkiöitä, mahdollisesti myös esihistoriallisen röykkiön pohja.

Löydöt: KM 20172:1-7 saviastianpaloja, kvartssia, piitä, palanutta luuta.

KM 29850:1-4 saviastianpaloja, kvartssia, palanutta luuta.

Tutkimukset: inventointi 1977, Miettinen

inventointi 1993, Maaranen

inventointi 1996, Kähtävä-Marttinen

8. Tetriniemi Seppälä

PK 4121 01 HÄNNILÄ

Kivikautinen asuinpaikka. Kampakeraaminen aika. I.

x = 6805 48, y = 4429 09, z = 80

Ajoittamattomia kiviröykkiöitä. III.

x = 6805 42, y = 4429 05, z = 80

Tila 3:39, omistaja Hugo Himmin oikeuden omistajat

Asuinpaikka sijaitsee noin 11 km Ruokolahden kirkosta luoteeseen Tetriniemen päässä Ihalanniemen kärjessä olevan hiekkarannan yläpuolella hiekkaisessa metsärinteessä. Asuinpaikasta noin 100 m lounaaseen rinteessä on todennäköisesti historiallisia röykkiöitä.

Löydöt: KM 20173:1-5 saviastianpaloja, kvartssia, kivilaji-iskos.

Tutkimukset: inventointi 1977, Miettinen

inventointi 1996, Kähtävä-Marttinen

9. Kotaniemi Sienaar

Kivikautinen asuinpaikka. Kampakeraaminen aika ? Kaksi löytöaluetta (A, B). II.

PK 4121 01 HÄNNILÄ

x = 6807 93, y = 4428 12, z = 79 (A)

x = 6807 86, y = 4428 21, z = 78 (B)

Tila 4:10, omistaja Onni Kinni (A). Tila 4:13, omistaja Arja Nykänen (B)

Asuinpaikka sijaitsee noin 13 km Ruokolahden kirkosta luoteeseen Syyspohjanlahden itärannalla. Asuinpaikkalöydöt Sienaar niemeen tulevan tien haarautumakohdasta länteen ja kaakkoon kahdesta keskittymästä noin 120 m päässä toisistaan. Mahdollisesti yhtenäinen asuinpaikka.

Löydöt: KM 20174:1-4 saviastianpaloja, kvartssia, palanutta luuta

Tutkimukset: inventointi 1977, Miettinen

koekaivaus 1984, Bergström

inventointi 1996, Kähtävä-Marttinen

10. Syyspohja Anttila

Kivikautinen asuinpaikka. Kampakeraaminen aika. II.

PK 4121 01 HÄNNILÄ

x = 6809 86, y = 4427 09, z = 80-81

Tila 2:8, omistaja Enso Gutzeit Oy

Asuinpaikka sijaitsee noin 16 km Ruokolahden kirkosta luoteeseen Syyspohjanlahden pohjoisrannalla noin 200 m päässä nykyisestä rantatörmästä Olknoron peltoalueen itäpuolella hiekkaisen kankaan etelälaidalla.

Löydöt: KM 20175:1-4 saviastianpaloja, kvartssia, palanutta luuta.

Tutkimukset: inventointi 1977, Miettinen

inventointi 1996, Kähtävä-Marttinen

11. Torsansalo Torsanpää

Kivikautinen asuinpaikka. II.

PK 4121 08 POHJA-LANKILA

x = 6817 97, y = 4449 77, z = 80-83

Tila 26:5, omistaja Enso Gutzeit Oy

Asuinpaikka sijaitsee noin 24 km Ruokolahden kirkosta koilliseen Torsan järven luoteisimman osan Torsanpään pohjoisrannalla tien ja rannan välissä hiekkaisella kankaalla.

Löydöt: 20176:1-4 kvartssia, palanutta luuta.

Tutkimukset: inventointi 1977, Miettinen

inventointi 1996, Kähtävä-Marttinen

12. Utula Alatalo

Esihistoriallinen asuinpaikka. Varhainen metallikausi ? II.

PK 3143 10 UTULA

x = 6803 32, y = 3577 43, z = 78-79

Tila 9:44, omistaja Matti Kivalo

Asuinpaikka sijaitsee noin 21,5 km Ruokolahden kirkosta länsiluoteeseen Saimaan Lintusaarenselän pohjoisrannalla Saarenkainalonniemen ja Pataslahden välillä hienohiekkaisella mäntykankaalla. Löydöt huvilan piha-alueelta.

Löydöt: KM 15476 saviastianpala, Sär. II.

KM 20177:1-3 kvartssia

KM 28237 kvartssia

Tutkimukset: tarkastus 1971, Keskitalo

inventointi 1977, Miettinen

inventointi 1993, Lavento

inventointi 1996, Kähtävä-Marttinen

13. Utula Niemenkainalonsaari

Röykkiöhauta. Varhainen metallikausi ? I.

PK 3143 10 UTULA

x = 6803 04, y = 3577 33, z = 82

Tila 9:38, omistaja Sirkku Salo

Röykkiö sijaitsee noin 21,5 km Ruokolahden kirkosta länsiluoteeseen Saimaan Lintusaarenselän pohjoisrannan Niemenkainalonsaaressa, avokalliolla saaren korkeimmalla kohdalla. Röykkiön koko 7 x 7 x 0,5. Paikalta on hieno näkymä Saimaalle. Paikalla jälkiä ehkä toisesta röykkiöstä.

Tutkimukset: inventointi 1977, Miettinen,

inventointi 1996, Kähtävä-Marttinen

14. Utula Kalmasaari

Röykkiöhauta. Varhainen metallikausi ? I.

PK 3143 10 UTULA

$x = 6803\ 22$, $y = 3579\ 02$, $z = 83$

Tila 1:31, omistaja Markku Kälviäinen

Röykkiö sijaitsee noin 20 km Ruokolahden kirkosta länsiluoteeseen Kauvonselän ja Lintusaarenselän välisessä Vuosalmessa olevassa Kalmasaaressa kallionnyppylän laella. Röykkiötä on hajotettu, keskellä on sähköpylvään harus. Röykkiön nykyinen laajuus on noin 10 m.

Tutkimukset: inventointi 1977, Miettinen

inventointi 1996, Kähtävä-Marttinen

15. Tuomala Raaniemi

A: Röykkiöhauta. Varhainen metallikausi ? I.

B: kivikautinen asuinpaikka. II.

PK 4121 01 HÄNNILÄ

$x = 6805\ 38$, $y = 4422\ 06$, $z = 80-81$

Tila 5:4, omistaja Tiina Virta

Muinaisjäännösalue sijaitsee noin 17 km Ruokolahden kirkosta länsiluoteeseen Veikonniemen lounaisrannalla sijaitsevan Raaniemen tyvessä. Röykkiö on kalliolla. Kooltaan se on 9,5 x 7 x 1 m. Röykkiötä on pengottu keskustasta. Asuinpaikka sijaitsee pienellä hiekkatasanteella 10 m röykkiöstä kaakkoon. Tasanteen keskellä on sauna.

Löydöt: km 28256:1-3 saviastianpala, kvartsia (B).

Tutkimukset: inventointi 1977, Miettinen

inventointi 1993, Maaranen

inventointi 1996, Kähtävä-Marttinen

16. Savilahti Kolmiköytisienvuori

PK 4112 03 MIETINSAARI

Kalliomaalaus. Kivi- ja pronssikausi. I.

$x = 6796\ 60$, $y = 4426\ 53$, $z =$ noin 79

Ajoittamattomia kiviröykkiöitä. III.

$x = 6796\ 54$, $y = 4426\ 55$, $z = 80-85$

Tila 2:104, omistaja Maatalousyhtymä Tuomainen/ Jorma Tuomainen

Maalaus sijaitsee noin 11 km Ruokolahden kirkosta länsilounaaseen Äitsaaren länsirannalla Riislahden kaakkoispuolella olevan Kolmiköytisienvuoren taaksepäin kallistuvassa länsiseinämässä. Maalauksessa on punamullalla maalattuja ihmis- ja viivakuvioita. Maalauksesta 40 - 50 m kaakkoon männikkörinteessä on kaksi röykkiötä.

Tutkimukset: inventointi 1977, Miettinen

inventointi 1996, Kähtävä-Marttinen

17. Utula Salminiemi

Röykkiöhauta. Varhainen metallikausi ? I.

PK 3143 10 UTULA

$x = 6803\ 18$, $y = 3578\ 40$, $z =$ noin 81

Tila 11:05, omistaja Kaukopään Kalamiehet Ry

Röykkiö sijaitsee noin 20,5 km Ruokolahden kirkosta länsiluoteeseen Vuosalmeen pistävän

Salminiemen länsirannalla olevan kallioselänteen eteläpäässä, kallion korkeimmalla kohdalla. Röykkiötä on levitelty kalliolle. Röykkiön nykyinen koko on 7 x 7 x 0,4 m. Paikalta on hieno näkymä Saimaalle.

Tutkimukset: tarkastus 1983, Taavitsainen
tarkastus 1995, Luoto
inventointi 1996, Kähtävä-Marttinen

18. Virmutjoki Parrumäki

Pronssikautinen ja historiallinen asuinpaikka. II.

PK 4121 04 VIRMUTJOKI

x = 6803 70, y = 4434 26, z = 85-90

Tila 5:59, omistaja Erkki Heino. Tila 6:40, omistaja Kaarle Lappalainen

Asuinpaikka sijaitsee noin 7 km Ruokolahden kirkosta pohjoisluoteeseen Virmutjoen Alakylässä. Rikkain löytöalue sijaitsee lounaaseen vietävän pellon yläosassa Parrumäen talosta noin 100 m etelään. Asuinpaikkaan viittaavia löytöjä myös 60 m varsinaisesta löytöpaikasta pohjoiskoilliseen. Paikalta on runsaasti myös historiallisen ajan materiaalia.

Löydöt: KM 26300:1-4 reikäkirveen puolikas, saviastian pala, hioimen katkelma, isketty kivi
KM 29858:1-5 hiekkakiviesineen katkelma, palanutta savea, hiilenpala

Tutkimukset: tarkastus 1992, Huurre
tarkastus 1992, Luoto
inventointi 1996, Kähtävä-Marttinen

19. Rautiala Lampsiinlahti

Esihistoriallinen asuinpaikka. II.

PK 4112 06 RUOKOLAHTI

x = 6797 65, y = 4437 08, z = noin 77

Tila 3:20, omistaja Ruokolahden Seurakunta

Kohde sijaitsee noin 400 m Ruokolahden kirkosta lounaaseen Lampsiinlahteen työntyvän niemen luoteisreunalla hiekkapoukaman yläosassa vanhassa rantatörmässä.

Löydöt: KM 28173 palanutta luuta
KM 29851 palanutta luuta

Tutkimukset: tarkastus 1993, Bilund
inventointi 1996, Kähtävä-Marttinen

20. Hauklappi Pytäränsaari

Kalliomaalaus. I.

PK 3143 12 UMMISTONVESI

x = 6822 14, y = 3578 23, z = 80-85

Tila 9:134, omistaja UPM Kymmene Oy

Kohde sijaitsee noin 31 km Ruokolahden kirkosta luoteeseen Pohjois- eteläsuuntaisessa sisäänpäin kaartuvassa kallioseinämässä Virtasensalmen itärannalla. Maalaus on punamultaläiskä josta ei voi erottaa mitään kuvioita.

Tutkimukset: tarkastus 1994, Luoto
inventointi 1996, Kähtävä-Marttinen

21. Utula Tervahaudanlahti

PK 3143 10 UTULA

A: kivikautinen asuinpaikka. Kaksi löytökohtaa. II, III.

$x = 6806\ 24, y = 3576\ 66, z = 80$ (II). $x = 6806\ 32, y = 3576\ 64, z = 75$ (III).

B: pyyntikuoppa. II.

$x = 6806\ 19, y = 3576\ 60, z = 80-85$

C: historiallinen tulisija / asuinpaikka

$x = 6806\ 24, y = 3576\ 66, z = 80$

Tila 4:71, omistaja Veikko Alasvuo (A, C). Tila 4:72, omistaja Vohlosen perikunta (B).

Muinaisjäännösalue sijaitsee noin 22,5 km Ruokolahden kirkosta länsiluoteeseen Kyysmänlahden etelänpuoleisella rannalla Tervahaudanlahden pohjukassa pohjoiseen laskevalla hiekkakan-kaalla. Alueella on myös todennäköisesti historiallisen ajan kuoppia.

Löydöt: KM 28171:1-16 saviastianpala, kvartssia, pii-iskos, historiallista löytömateriaalia

Tutkimukset: tarkastus ja kaivaus 1993, Bilund

inventointi 1996, Kähtävä-Marttinen

22. Terävälä Karklahti Korosniemi B

Kivikautinen asuinpaikka. Kaksi löytökohtaa. II (A), I (B).

PK 4112 03 MIETINSAARI

A: $x = 6797\ 00, y = 4424\ 40, z = 79-82$

B: $x = 6797\ 32, y = 4424\ 41, z = 78-80$

Tila 2:47, omistaja Pentti Teräväinen

Asuinpaikka sijaitsee noin 13 km Ruokolahden kirkosta länteen Äitsaaren Korosniemen eteläosassa Karklahden luoteisrannalla asuntovaunualueella kahden hiekkaisen rantaterassin päällä (A) ja rannasta noin 200 m pohjoiseen suohon työntyvissä hiekkaniemessä (B). Löydöt kuluneesta ja rikkoutuneesta maanpinnasta.

Löydöt: KM 27568:1-7 saviastianpaloja, kvartssia, palanutta luuta (A)

KM 28174 saviastianpaloja (B)

Tutkimukset: inventointi 1992, Jussila (A)

tarkastus 1993, Bilund (B)

inventointi 1996, Kähtävä-Marttinen (A,B)

23. Terävälä Karklahti Korosniemi C

Varhaisen metallikauden asuinpaikka. II.

PK 4112 03 MIETINSAARI

$x = 6797\ 33, y = 4424\ 01, z = 78-80$

Tila 2:111, omistaja Jussi Sikiö

Asuinpaikka sijaitsee noin 13,5 km Ruokolahden kirkosta länteen Äitsaaren Korosniemen länsirannalla matalalla hiekkakannaksella suon ja Saimaan välissä. Löydöt rikkoutuneesta maanpinnasta.

Löydöt: KM 28175 saviastianpaloja

Tutkimukset: tarkastus 1993, Bilund

inventointi 1996, Kähtävä-Marttinen

24. Terävälä Karklahti Korosniemi D

Ajoittamattomia kivilatomoja. II.

PK 4112 03 MIETINSAARI

$x = 6797\ 68, y = 4424\ 28, z =$ noin 79 (kaakkoispää)

$x = 6797\ 76, y = 4424\ 18, z = 80-85$ (luoteispää)

Tila 2:47, omistaja Pentti Teräväinen

Kohde sijaitsee noin 13 km Ruokolahden kirkosta länteen Äitsaaren Korosniemen keskiosassa

soraharjanteella. Paikalla on soikeita kivikehiä, kivilatomuksia ja epämääräisiä kivikoita.

Tutkimukset: tarkastus 1994, Laulumaa
inventointi 1996, Kähtävä-Marttinen

25. Rasila Hovinlahti

Esihistoriallinen asuinpaikka. II.

PK 4112 06 RUOKOLAHTI

x = 6799 97, y = 4436 12, z = noin 79

Tila 1:35, omistaja Maatalousyhtymä Pätilä

Kohde sijaitsee noin 2,5 km Ruokolahden kirkosta pohjoisluoteeseen Hämeenniemen lounaisrannalla hiekkarannan yläpuolisella hiekkatasanteella.

Löydöt: KM 29853 keramiikan muruja

Tutkimukset: inventointi 1996, Kähtävä-Marttinen

26. Utula Satlainen

PK 3143 10 UTULA

Kivikautinen asuinpaikka. II.

x = 6807 12, y = 3577 97-99, z = 80

Pyyntikuoppa ? II.

x = 6807 11, y = 3577 95, z = 80-85

Tila 11:6, omistaja Enso Gutzeit Oy, Honkalahden saha

Asuinpaikka sijaitsee noin 22 km Ruokolahden kirkosta länsiluoteeseen Kyysmälahden pohjukan etelärannalla Pohjoiseen viettävällä hiekkakankaalla. Asuinpaikasta noin 40 m länsilounaaseen on mahdollinen pyyntikuoppa.

Löydöt: 29854 saviastianpala

Tutkimukset: inventointi 1996, Kähtävä-Marttinen

27. Rahikkala Mökinmäki I

Rautakautinen ja historiallinen asuinpaikka. II.

PK 4112 06 RUOKOLAHTI

x = 6796 75, y = 4435 26, z = 111

Tila 1:25, omistaja Elli Huuhtanen

Asuinpaikka sijaitsee noin 2,5 km Ruokolahden kirkosta länsilounaaseen Salosaaren Kyljärven Mökinlahden pohjoispuoleisella pellolla. Löydöt peltokumpareen keskeltä.

Löydöt: KM 17712 hevosenkenkäsolkki, pronssia

KM 29855: 1-3 saviastianpaloja, palanutta savea, kuonaa

Tutkimukset: inventointi 1977, Miettinen

inventointi 1996, Kähtävä-Marttinen

28. Rahikkala Mökinmäki II

Rautakautinen asuinpaikka. II.

PK 4112 06 RUOKOLAHTI

x = 6796 64, y = 4435 38, z = 111

Tila 1:25, omistaja Elli Huuhtanen

Asuinpaikka sijaitsee noin 2,5 km Ruokolahden kirkosta länsilounaaseen Salosaaren Kyljärven idänpuoleisella rantapellolla. Löydöt pellon länsiosasta.

Löydöt: 29856:1-2 saviastianpaloja, palanutta luuta

Tutkimukset: inventointi 1996, Kähtävä-Marttinen

29. Lempiälä Päivänranta

Kivikautinen ? - rautakautinen - historiallisen ajan asuinpaikka

PK 4121 01 HÄNNILÄ

x = 6804 55, y = 4428 24, z = 90-95

Tila 3:37, omistaja Esa Huikko

Asuinpaikka sijaitsee noin 11,5 km Ruokolahden kirkosta luoteeseen Äitsaaren Hannikylän asutuskeskittymässä loivasti pohjoiskoilliseen kohti Saimaata viettävällä pellolla.

Löydöt: KM 29857:1-13 pronssinappi, värttinän kehrän kappaleita, kangaspuun painon pala, saviastianpaloja, palanutta savea, piikaavin, piitä, palanutta luuta, kuonaa.

Tutkimukset: inventointi 1996, Kähtävä-Marttinen

30. Torsansalo Torsanranta

Kivikautinen irtolöytö. Hioin.

PK 4121 08 POHJA-LANKILA

x = 6817 97, y = 4449 77 ?, z = ?

Tila 26:5, omistaja Enso Gutzeit Oy

Löytöpaikka sijaitsee Ruokolahden kirkosta noin 23,5 km koilliseen Torsajärven Torsanpään pohjoisrannalla. Tarkka löytöpaikka epäselvä.

Löydöt: KM 12916 hioin

Tutkimukset: inventointi 1977, Miettinen
inventointi 1996, Kähtävä-Marttinen

31. Pohja-Lankila Suopelto

Kivikautinen irtolöytö. Hioin ja hiiltä.

PK 4121 08 POHJA-LANKILA

x = 6819 56, y = 4446 27, z = noin 97

Tila 2:51, omistaja Väinö Hiltunen

Löytöpaikka sijaitsee Ruokolahden kirkosta noin 23,5 km pohjoiskoilliseen Jukajärvi-Pohjalankila- tien tierummun kohdalla Heinlamminsuon ja Suurisuon välisessä notkelmassa.

Esine on löytynyt rummun paikkaa kaivettaessa.

Löydöt: KM 18977: hioin

Tutkimukset: inventointi 1977, Miettinen
inventointi 1996, Kähtävä-Marttinen

32. Virmutjoki Hällsten

Kivikautinen irtolöytöpaikka. Poikkikirves ja kourutalta.

PK 4121 04 VIRMUTJOKI

x = 6805 16, y = 4435 10, z = noin 77

Tila 9:0, omistaja Auli Nikkanen

Löytöpaikka sijaitsee noin 8 km Ruokolahden kirkosta pohjoisluoteeseen Virmutjoen kylässä Hällstenin eli Myllykosken luoteisrannalla sahan perustusten alla. Esineet ovat löytyneet perustuksia kaivettaessa.

Löydöt: EKM 3221 poikkikirves (ennen nro 218)

EKM 3224 kourutalta (ennen nro 217)

Tutkimukset: inventointi 1977, Miettinen
inventointi 1996, Kähtävä-Marttinen

33. Hännilä Harjumäki

Kivikautinen irtolöytöpaikka. Poikkikirves ja tasataltta.

PK 4121 01 HÄNNILÄ

$x = 6803\ 22$, $y = 4425\ 50$, $z =$ noin 107 (päärakennus)

Tila 5:55, omistaja Hannu Kapulainen

Löytöpaikka sijaitsee noin 13 km Ruokolahden kirkosta länsiluoteeseen Äitsaaren Hännilän kylän taajamassa Harjumäen tilan maalla. Tarkka löytöpaikka ei ole tiedossa.

Löydöt: Viipurin museo 2445-26 poikkikirves

Viipurin museo 2446-27 tasataltta. Esineiden olinpaikka tuntematon.

Tutkimukset: inventointi 1977, Miettinen

inventointi 1996, Kähtävä-Marttinen

34. Hännilä Sikiö

Kivikautinen irtolöytö. Tasataltta.

PK 4121 01 HÄNNILÄ

$x = 6803\ 50$, $y = 4425\ 99$, $z = 99$ (päärakennus)

Tila 1:13, omistaja Eija Sikiö

Löytöpaikka sijaitsee noin 13 km Ruokolahden kirkosta länsiluoteeseen Äitsaaren Hännilän kylän taajamassa Sikiön talon maalla. Tarkka löytöpaikka ei ole tiedossa.

Löydöt: Viipurin museo 2447-28 tasataltta. Esineen olinpaikka tuntematon.

Tutkimukset: inventointi 1977, Miettinen

inventointi 1996, Kähtävä-Marttinen

35. Kuopiola Vento

Kivikautinen irtolöytö. Piinuolenkärki.

PK 4121 07 KAITURINPÄÄ

$x = 6803\ 09$ $y = 4448\ 58$, $z =$ noin 115. Koordinaatit ovat arvio löytökohdasta.

Tila 2:23, omistaja Markku Vento. Mahdollisesti myös 2:21, omistaja Vennon perikunta

Löytöpaikka sijaitsee noin 13 km Ruokolahden kirkosta itäkoilliseen Vahterusjärven koillisrannalla lounaaseen laskevan rinnepellon yläosassa Vennon navetan takana.

Löydöt: RuKM 1029 piinuolenkärki

Tutkimukset: inventointi 1996, Kähtävä-Marttinen

36. Kaljula Hämesaari

Rautakautinen irtolöytö. Soikea kupurasolki.

PK 4112 06 RUOKOLAHTI

$x = 6795\ 00$, $y = 4438\ 19$, $z = 74$

Tila 9:2, omistaja Enso Gutzeit Oy

Löytöpaikka sijaitsee noin 3 km Ruokolahden kirkosta eteläkaakkoon Kaljaniemenselän Hämesaaren kaakkoispäässä, saaren luoteisrannan tuntumassa veden pohjassa.

Löydöt: KM 12050 soikea kupurasolki

Tutkimukset: inventointi 1977, Miettinen

inventointi 1996, Kähtävä-Marttinen

37. Immalanjärvi Humpunsaari

Kivikautinen irtolöytö, oikokirveen katkelma, ja likamaata.

PK 4112 08 + 11 SALO-PELTOLA

$x = ?$, $y = 444\ 80$, $z = 69,6$

Tila 7:128, omistaja Tauno Laihia. Tila 7:136, omistaja Anna Netin perikunta
Löytöpaikka sijaitsee noin 11 km Ruokolahden kirkosta kaakkoon Immalanjärven Humpunsaa-
ren kaakkoiskärjen tuntumassa veden pohjassa. Niemen kärjessä on likamaata, joka ei välttä-
mättä ole esihistoriallista.

Löydöt: KM 20580 oikokirveen katkelma.

Tutkimukset: inventointi 1996, Kähtävä-Marttinen

38. Revonniemi Suurisaari

Kivikautinen irtolöytö. Reikäkivi.

PK 4121 11 TORSANSALO

$x = 6813\ 14$, $y = 4450\ 23$, $z = 105-110$

Tila 2:4, omistaja Osmo Laamanen

Löytöpaikka sijaitsee noin 20 km Ruokolahden kirkosta koilliseen Ahjärven Suurisaarella,
saaren louhikkoisella lounaisrannalla aivan vesirajan yläpuolella.

Löydöt: RuKM 2588 reikäkivi, todennäköisesti verkonpaino.

Tutkimukset: inventointi 1996, Kähtävä-Marttinen

39. Laamala Riveera

Kivikautinen irtolöytö. Hioin tai satunnainen taltta.

PK 4121 04 VIRMUTJOKI

$x = 6807\ 70$, $y = 4437\ 56$, $z =$ noin 105

Tila 1:146, omistaja Juha Lääperi

Löytöpaikka sijaitsee noin 10 km Ruokolahden kirkosta pohjoiseen Lapinjärven koillispuolel-
lun rannalla. Paikalla on loiva hiekkapohjainen etelään viettävä rinne. Esine on löytynyt grillikatok-
sen pohjaa kaivettaessa.

Löydöt: RuKM 2591 hioin tai satunnainen taltta

Tutkimukset: tarkastus 1991, Luoto

inventointi 1996, Kähtävä-Marttinen

40. Sutela Kansakoulu

Kivikautinen irtolöytö. Uurretuura.

PK 4121 07 KAITURINPÄÄ

$x = 6808\ 04$, $y = 4446\ 16$, $z = 122, 5-127,5$

Tila 2:25, omistaja Erkki Sikiö

Löytöpaikka sijaitsee noin 13,5 km Ruokolahden kirkosta koilliseen Sutelan kylässä kansakou-
lun idänpuoleisella pellolla peltorauniassa.

Löydöt: RuKM 2564 uurretuura

Tutkimukset: inventointi 1996, Kähtävä-Marttinen

41. Virmutjoki Lappi

Esihistoriallinen irtolöytö. Hioimen katkelma.

PK 4121 04 VIRMUTJOKI

$x = 6803\ 92$, $y = 4434\ 46$, $z = 95$

Tila 6:33, omistaja Lauri Äijö

Löytöpaikka sijaitsee Virmutjoen kylässä noin 7 km Ruokolahden kirkosta pohjoisluoteeseen.
Hioin on löytynyt peltotöissä pellon laidasta 300 m pronssikautisesta asuinpaikasta (inv. 18)
pohjoiskoilliseen.

Löydöt: KM 29859 hioimen katkelma

Tutkimukset: inventointi 1996, Kähtävä-Marttinen

42. Anteroisenmäki / Kaljula Ristimäki

Ajoittamattomia kiviröykkiöitä. III.

PK 4112 06 RUOKOLAHTI

$x = 6797\ 06$, $y = 4434\ 36$, $z = 112,5$

Tila 1:7, omistaja Ruokolahden kunta. Tila 4:67, omistaja Huuhkan oikeuden omistajat

Kohde sijaitsee noin 3 km Ruokolahden kirkosta länsilounaaseen, Salosaaren kyläjärvestä noin 1 km luoteeseen. Korkean kukkulan laella on useita kiviröykkiöitä ja muita kivirakennelmia.

Osa röykkiöistä on mahdollisesti kaskiraunioita.

Tutkimukset: inventointi 1996, Kähtävä-Marttinen

43. Hörkkölä Haudanlahti

Ajoittamattomia kiviröykkiöitä. III.

PK 4112 09 IMMALA

$x = 6799\ 98$, $y = 4445\ 01$, $z = 105-107,5$

Tila 4:11, omistaja Matti Vainikka

Kohde sijaitsee noin 8 km Ruokolahden kirkosta itäkoilliseen, Pieni-Kärinki-järven itäpäähän koillispuoleisella mäellä. Länteen laskevalla rinteellä 5 - 6 röykkiötä. Todennäköisesti kaskiraunioita.

Tutkimukset: inventointi 1996, Kähtävä-Marttinen

44. Kärinkiniemi Viljakanniemi

Ajoittamattomia kiviröykkiöitä. Kaksi kohdetta. III (A), II (B)

PK 4112 09 IMMALA

A: $x = 6798\ 89$, $y = 4442\ 35$, $z =$ noin 87

B: $x = 6799\ 00$, $y = 4442\ 38$, $z =$ noin 87

Tila 1:72, omistaja Maatalousyhtymä Hupli

Kohde sijaitsee noin 5 km Ruokolahden kirkosta itäkoilliseen Kärinki-järven Viljakanniemen itäreunalla. Paikalla on kaksi röykkiökohdetta 100 m päässä toisistaan. Kohteessa A röykkiöt ovat todennäköisesti kaskiraunioita. Kohteessa B röykkiöt ovat todennäköisesti muita kun kaskiraunioita.

Tutkimukset: inventointi 1996, Kähtävä-Marttinen

45. Tuomala Karoniemi

Ajoittamattomia kiviröykkiöitä. III.

PK 4121 01 HÄNNILÄ

$x = 6804\ 42$, $y = 4420\ 20$, $z = 82,5$ (länsipää)

$x = 6804\ 38$, $y = 4420\ 80$, $z = 80-90$ (itäpää)

Tila 1:74, omistaja Pekka Karoniemi. Tila 1:54, omistaja Ruokolahden kunta

Kohde sijaitsee noin 18 km Ruokolahden kirkosta länsiluoteeseen Äitsaaren luoteisosassa Karoniemen kärjessä. Paikalla on useita röykkiöitä jotka ovat todennäköisesti viljelysraunioita.

Tutkimukset: inventointi 1996, Kähtävä-Marttinen

46. Tuomala Punkka

Ajoittamattomia kiviröykkiöitä. III.

PK 4121 01 HÄNNILÄ

$x = 6804\ 30$, $y = 4421\ 28$, $z = 85-90$

Tila 1:53 Karoniemi, omistaja Pekka Karoniemi

Kohde sijaitsee noin 17,5 km Ruokolahden kirkosta länsiluoteeseen Äitsaaren luoteisosassa heti Karoniemen Kolmkannan niemen ja tien eteläpuolella. Etelään laskevalla rinteellä on 12 - 15 kiviröykkiötä jotka ovat todennäköisesti viljelysröykkiöitä.

Tutkimukset: inventointi 1996, Kähtävä-Marttinen

7. Kotaniemi

Ajoittamattomia kiviröykkiöitä. III.

PK 4121 01 HÄNNILÄ

$x = 6807\ 81$, $y = 4428\ 41$, $z = 80-82$

Tila 4:14, omistaja Tauno Kinni

Kohde sijaitsee noin 13,5 km Ruokolahden kirkosta luoteeseen Syyspohjanlahden koillisrannan tuntumassa Kotaniemen ja Sienaanniemen välissä. Lounaaseen viettävällä rinteellä on kaksi kiviröykkiötä, jotka vaikuttavat viljelysraunioilta.

Tutkimukset: inventointi 1996, Kähtävä-Marttinen

48. Savilahti Pykälämäki

Ajoittamattomia kiviröykkiöitä. III.

PK 4112 03 MIETINSAARI

$x = 6796\ 36$, $y = 4426\ 74$, $z = 107,5$

Tila 9:4, omistaja Oy Radiolinja Ab

Kohde sijaitsee noin 10,5 km Ruokolahden kirkosta länsilounaaseen ja Kolmiköytisien kalliomaalauksesta (inv. 16) 300 m kaakkoon. Luoteeseen laskevalla kankaalla on 5 röykkiötä, jotka voivat olla kaskiraunioita tai muita röykkiöitä.

Tutkimukset: inventointi 1996, Kähtävä-Marttinen

49. Kekäleenmäki

Ajoittamattomia kiviröykkiöitä ja kivrakennelmia. III.

PK 3143 10 UTULA

$x = 6807\ 82$, $y = 3572\ 48$, $z = 100$ (kaakkoispää)

$x = 6808\ 04$, $y = 3572\ 28$, $z = 102,5$ (luoteispää)

Tila 4:20, omistaja Eila Soukkio

Kohde sijaitsee noin 27,5 km Ruokolahden kirkosta länsiluoteeseen Kyysmänlahden Kohtsalmeen pistävässä niemessä. Lounaaseen laskevalla rinteellä on useita kiviröykkiöitä ja kiviaitoja, jotka ovat syntyneet viljelyn ohessa. Rannan kalliojyrkännettä kiertää kivivalli, joka liittyy mahdollisesti Ruotsin ja Venäjän väliseen rajaan.

Tutkimukset: inventointi 1996, Kähtävä-Marttinen

50. Kuopiola Karsikkomäki

Ajoittamattomia kiviröykkiöitä. III.

PK 4121 07 KAITURINPÄÄ

$x = 6802\ 91$, $y = 4448\ 90$, $z = 117,5$ (luoteispää)

$x = 6802\ 76$, $y = 4449\ 02$, $z = 110$ (kaakkoispää)

Tila 2:21, omistaja Markku Vento

Kohde sijaitsee noin 12,5 km Ruokolahden kirkosta koilliseen Vahterusjärven koillisrannalla. Lounaaseen laskevalla rinteellä on 25 - 30 erikokoista kiviröykkiötä. Röykkiöt ovat todennäköisesti viljelysröykkiöitä.

Tutkimukset: inventointi 1996, Kähtävä-Marttinen

51. Torsantaka Pellinen

Ajoittamattomia kiviroykkeitä. III.

PK 4121 05 KEMPPILÄ, PK 4121 06 LIEVISKÄ

x = 6819 95, y = 4437 10, z = 105 (lounaispää, PK 4121 05)

x = 6820 50, y = 4437 70, z = 115-120 (koillispää, PK 4121 06)

Tila 5:74, omistaja Raimo Pellinen. Tila 5:99, omistaja Esko Vainikka. Tila 5:107, omistaja Vesa Pellinen. Tila 5:135, omistaja Aila Pellinen.

Paikka sijaitsee noin 22 km Ruokolahden kirkosta pohjoiseen Pellisen kyläkeskustan peltoalueilla ja lähimetsissä. Alueella on kymmeniä kiviroykkeitä, jotka ovat todennäköisesti viljelysroykkeitä.

Tutkimukset: inventointi 1996, Kähtävä-Marttinen

52. Junnikkala Vannemäenoja

Ajoittamattomia kiviroykkeitä ja kivirakennelmia. III.

PK 3143 10 UTULA

x = 6806 20, y = 3572 55, z = noin 100 (luoteispää)

x = 6806 12, y = 3572 72, z = noin 85 (kaakkoispää)

Tila 1:35, omistaja Keijo Luukkonen. Tila 3:6, omistaja Enso Gutzeit Oy

Paikka sijaitsee noin 27 km Ruokolahden kirkosta länsiluoteeseen Venäjänjärven pohjoispuolella kallion päällä. Paikalla on useita kiviroykkeitä, talon pohjalta vaikuttava kivirakennelma sekä muita kivirakenteita. Kohde vaikuttaa historiallisen ajan asuinpaikalta.

Tutkimukset: inventointi 1996, Kähtävä-Marttinen

53. Torsantaka Karhunpäänniemi

Ajoittamaton kiviroykkeitä. III.

PK 4121 09 TORSANTAKA

x = 6823 57, y = 4443 08, z = 95-100

Tila 10:77, omistaja Pasi Lampinen

Röykkiö sijaitsee noin 26 km Ruokolahden kirkosta pohjoiskoilliseen Suuren Jukajärven kaakkoispään pohjoisrannan Karhunpäänniemessä lounaaseen laskevan rinteiden yläosassa. Kiviroykkeitä on todennäköisesti historiallinen.

Tutkimukset: inventointi 1977, Miettinen

inventointi 1996, Kähtävä-Marttinen

54. Sutela Kojo

Kiviroykkeitä. III.

PK 4121 07 KAITURINPÄÄ

x = 6807 40, y = 4446 00, z = 103-130

Tila 1:4, omistaja Matti Kojo

Röykkiöalue sijaitsee noin 12,5 km Ruokolahden kirkosta koilliseen Kaituri-järven pohjoispään ja Taineenjoen välisellä alueella. Alueella on kymmeniä kiviroykkeitä historialliselta ajalta.

Löydöt: historiallista aineistoa. Ruokolahti-seuran hallussa.

Tutkimukset: tarkastus ja kaivaus 1993, Bilund

inventointi 1996, Kähtävä-Marttinen

55. Niuvanmaa Kalmistonmäki

Kiviroykkeitä. III.

PK 4121 07 KAITURINPÄÄ

x = 6807 00, y = 4447 20, z = 105-130 pohjoispää

x = 6806 74, y = 4447 13, z = 111 eteläpää

Tila 1:30, omistaja Veikko Poittinen

Röykkiöalue sijaitsee noin 12, 5 km Ruokolahden kirkosta koilliseen Veikkolanjärven pohjoisrannalla. Alueella on kymmeniä kiviröykkiöitä historialliselta ajalta.

Löydöt: eläinten luita ja hiiltä (C-14: 1440 AD - 1630 AD). Ruokolahti-Seuran hallussa.

Tutkimukset: tarkastus ja kaivaus 1993, Bilund

inventointi 1996, Kähtävä-Marttinen

56. Niuvanmaa Suurvuoren kalmisto

Ajoittamattomia kiviröykkiöitä. III.

PK 4121 07 KAITURINPÄÄ

x = 6807 90 - 6808 25, y = 4448 20-70, z = 110-130

Tila 1:34, omistajat Veijo ja Pirkko Härmä

Röykkiöalue sijaitsee noin 14 km Ruokolahden kirkosta koilliseen Vuorinen- nimisen järven itärannalla olevassa kallioniemessä. Lounaisrinteellä on useita pieniä kiviröykkiöitä, jotka ovat todennäköisesti kaskiraunioita.

Tutkimukset: tarkastus 1993, Bilund

inventointi 1996, Kähtävä-Marttinen

57. Valtola Komosaari

Ajoittamattomia kiviröykkiöitä. III.

PK 3143 12 UMMISTONVESI

x = 6822 90 - 6823 00, y = 3577 30-40, z = 76-85

Tila 1:48, omistaja Katri Huotari

Kohde sijaitsee noin 31 km Ruokolahden kirkosta luoteeseen Pytäränsaaren ja mantereen väliin jäävässä salmessa. Saaresta johtaa kannas mantereelle. Luoteeseen viettävällä rinteellä on useita kiviröykkiöitä ja mahdollisesti maansekaisia kiveyksiä. Röykkiöt liittyvät todennäköisesti historiallisen ajan viljelyyn.

Tutkimukset: tarkastus 1993, Bilund

inventointi 1996, Kähtävä-Marttinen

58. Mustakulkkula Koleikonmäki

Ajoittamattomia kiviröykkiöitä. III.

PK 4121 07 KAITURINPÄÄ

x = 6808 90 - 6809 00, y = 4442 10-20, z = 115-125

Tila 2:2

Kohde sijaitsee noin 11 km pohjoiskoilliseen Ruokolahden kirkosta Suureen Paljärveen laskevalla rinteellä. Paikalla on noin 30 pientä kiviröykkiötä, jotka ovat todennäköisesti historiallisen ajan viljelysröykkiöitä.

Tutkimukset: tarkastus 1993, Bilund

59. Vehviälä Vääräjärvi

Ajoittamattomia kiviröykkiöitä. III.

PK 4121 07 KAITURINPÄÄ

x = 6803 30-50, y = 4442 10-20, z = 100-120

Tila 9:0, omistaja Enso Gutzeit Oy

Kohde sijaitsee noin 7 km Ruokolahden kirkosta koilliseen Vääräjärven länsipuolella olevan

mäen itä- ja kaakkoisrinteellä. Paikalla on noin 100 pientä rökkiötä, jotka ovat todennäköisesti historiallisen ajan viljelysrökkiöitä.
Tutkimukset: tarkastus 1993, Bilund

60. Terävälä Multamäki

Ajoittamaton kivirökkiö. III.

PK 4112 03 MIETINSAARI

$x = 6799\ 07$, $y = 4425\ 41$, $z = 85$

Tila 2:107, omistaja Kyösti Moilanen

Rökkiö sijaitsee noin 12 km Ruokolahden kirkosta länteen Multamäen kohdalla Äitsaaarentien pohjoispuolella hiekkakuoppaa vastapäätä. Rökkiö on todennäköisesti historiallinen. Rökkiöön liittyy tarinoita.

Tutkimukset: tarkastus 1993, Bilund

61. Hauklappi Valkinhovi

Ajoittamattomia kivirökkiöitä. III.

PK 3143 10 KÄKÖVESI

$x = 6819\ 70-80$, $y = 3578\ 30-40$, $z = 90-95$

Tila 7:83, omistaja Esko Piiparinen

Kohde sijaitsee noin 28 km Ruokolahden kirkosta luoteeseen, Valkinhovin päärakennuksesta noin 150 m luoteeseen. Paikalla on noin 10 todennäköisesti historiallisen ajan kivirökkiötä.

Löydöt: historiallisen ajan materiaalia

Tutkimukset: tarkastus 1993, Bilund

62. Hauklappi Tervakangas

Ajoittamattomia kivirökkiöitä. III.

PK 4121 02 SYYSPOHJA

$x = 6815\ 19-29$, $y = 4423\ 43$, $z = 100-112,5$

Tila 10:25

Paikalla on kaksi rökkiötä jotka sijaitsevat noin 22,5 km Ruokolahden kirkosta luoteeseen Tervakankaalla olevan mäen rinteellä. Rökkiöt ovat todennäköisesti historiallisia.

Tutkimukset: tarkastus 1991, Luoto

63. Hauklappi Mustatvuoret

Kaareva kiviraunio. luokka II.

PK 3143 11 KÄKÖVESI

$x = 6813\ 40$, $y = 3573\ 57$, $z = 80$

Tila 18:00, omistaja Enso Gutzeit Oy

Kohde on kaareva, noin 15 m pitkä kiviraunio, joka sijaitsee noin 29 km Ruokolahden kirkosta luoteeseen Käköveden koillisrannalla veteen laskevalla kalliolla.

Tutkimukset: inventointi 1996, Kähtävä-Marttinen

LIITE 2. KUVALUETTELOT JA KUVATAULUT

LIITE 2. KUVALUETTELOT JA KUVATAULUT

Negatiiviluettelo / Kuvaluettelo

EKM K857. Kuvia säilytetään Etelä-Karjalan museossa.

Nega	Kohteen kuvaus
1	Ruokolahti 1 Savilahti Satamoinniemi. Alue A lännestä.
2	Ruokolahti 1 Savilahti Satamoinniemi. Alue B lounaasta
3	Ruokolahti 1 Savilahti Satamoinniemi. Alue C lounaasta.
4	Ruokolahti 2 Terävälä Karklahti Korosniemi A. Kohde A lännestä.
5	Ruokolahti 2 Terävälä Karklahti Korosniemi A. Kohde B luoteesta.
6	Ruokolahti 3 Rautiala Haukpohja-Sipinniemi. Niemen kärki kuvattuna ylemmältä törmältä. Kuva luoteesta.
7	Ruokolahti 3 Rautiala Haukpohja-Sipinniemi. Kaakkoisrantaa lounaasta.
8	Ruokolahti 3 Rautiala Haukpohja-Sipinniemi. Maakasa ennen seulontaa. Kuva itäkaakosta.
9	Ruokolahti 3 Rautiala Haukpohja-Sipinniemi. Maakasa seulonnan jälkeen. Kuva itäkaakosta.
10	Ruokolahti 3 Rautiala Haukpohja-Sipinniemi. Yleiskuva itäkaakosta.
11	Ruokolahti 4 Virmutjoki Hietämäki. Metsäsaareke ja pelto kaakosta.
12	Ruokolahti 5 Utula Piipari. Purettu ladon paikka keskellä oikealla. Kuva lännestä.
13 - 15	Ruokolahti 6 Tuomala Nälkälahti. Panoraama lännestä.
16 - 17	Ruokolahti 7 Tuomala Niittylahti. Panoraama luoteesta.
18	Ruokolahti 9 Kotaniemi Sienea. Kohde A pohjoisesta.
19	Ruokolahti 9 Kotaniemi Sienea. Kohde B luoteesta.
20	Ruokolahti 9 Kotaniemi Sienea. Pyöreä kiveys Saimaan pohjassa. Kuva lounaasta.
21 - 22	Ruokolahti 10 Syyspohja Anttila. Panoraama juoksuhaudan kohdalta. Kuva etelästä.
23	Ruokolahti 11 Torsansalo Torsanpää. Kuva lännestä.
24	Ruokolahti 11 Torsansalo Torsanpää. Sortunut rantatörmä. Kuva kaakosta.
25	Ruokolahti 12 Utula Alatalo. Huvilan piha-alue. Kuva koillisesta.
26	Ruokolahti 13 Utula Niemenkainalonsaari. Röykkiö koillisesta.

- 27 **Ruokolahti 14** Utula Kalmasaari. Röykkiö etelästä.
28 **Ruokolahti 14** Utula Kalmasaari. Kuoppa ja sähköpylvään harus röykkiön keskellä. Lähikuva etelästä.
- 29 **Ruokolahti 15** Tuomala Raaniemi. Röykkiö idästä.
30 **Ruokolahti 15** Tuomala Raaniemi. Asuinpaikka luoteesta. Sauna keskellä.
- 31 **Ruokolahti 16** Savilahti Kolmiköytisienvuori. Yleiskuva etelästä.
32 **Ruokolahti 16** Savilahti Kolmiköytisienvuori. Kallioseinästä lännestä.
33 **Ruokolahti 16** Savilahti Kolmiköytisienvuori. Lähikuva maalauksesta.
- 34 **Ruokolahti 17** Utula Salminiemi. Röykkiö idästä.
35 **Ruokolahti 17** Utula Salminiemi. Röykkiön tärvelty eteläpää.
- 36 **Ruokolahti 18** Virmutjoki Parrumäki. Muinaisjäännösalue pellolla etualalla. Kuva lounaaseen Kitsenlahdelle.
37 **Ruokolahti 18** Virmutjoki Parrumäki. Hiekkakiviesineen löytöpaikka heti tien vieressä. Keskellä olevan kiven ympäriltä löytyi palanutta savea ja hiiltä. Pellon reunassa vaalean kiven takana olevan valkorunkoisen koivuntaimen edessä hioimen katkelman löytöpaikka (inv. 41).
- 38 **Ruokolahti 19** Rautiala Lampsiinlahti. Asuinpaikkatasanne idästä.
39 **Ruokolahti 19** Rautiala Lampsiinlahti. Törmän reuna josta purkautuu palanutta luuta. Kuva luoteesta.
- 40 **Ruokolahti 20** Hauklappi Pytäränsaari. Kallioseinästä etelästä.
41 **Ruokolahti 20** Hauklappi Pytäränsaari. Lähikuva maalauksesta.
- 42 **Ruokolahti 21** Utula Tervahaudanlahti. Kohde A lounaasta.
43 **Ruokolahti 21** Utula Tervahaudanlahti. Kohde B lounaasta.
44 **Ruokolahti 21** Utula Tervahaudanlahti. Entistetty tulisija. Kuva lännestä.
- 45 **Ruokolahti 22** Terävälä Karklahti Korosniemi B. Niemen ranta. Kuva lounaaseen.
46 **Ruokolahti 22** Terävälä Karklahti Korosniemi B. Alempi asuintaivas. Oikeassa reunassa Reception- mökki. Kuva koillisesta.
47 **Ruokolahti 22** Terävälä Karklahti Korosniemi B. Ylempi asuintaivas. Kuva luoteesta.
48 **Ruokolahti 22** Terävälä Karklahti Korosniemi B. Sisämaaniemi kaakosta.
- 49 **Ruokolahti 23** Terävälä Karklahti Korosniemi C. Suolta tuleva oja. Kuva lännestä.
50 **Ruokolahti 23** Terävälä Karklahti Korosniemi C. Rantaan menevä oja. Kuva idästä.
51 **Ruokolahti 23** Terävälä Karklahti Korosniemi C. Yleiskuva pitkin hiekkakannasta. Kuva pohjoisesta.

- 52 **Ruokolahti 25** Rasila Hovinlahti. Keramiikanmurut keskellä olevan vaalean kiven kohdalta. Kuva kaakosta.
- 53 **Ruokolahti 25** Rasila Hovinlahti. Asuinpaikkatasanne lännestä. Löydöt vaalean hiekkarannan yläpuolelta.
- 54 **Ruokolahti 26** Utula Satlainen. Saviastianpala kallellaan olevan kaksihaaraisen männyn kohdalta. Kuva etelästä.
- 55 **Ruokolahti 26** Utula Satlainen. Loivan rantaterassin reunaa. Kuva lännestä.
- 56 **Ruokolahti 26** Utula Satlainen. Pyyntikuoppa ? Kuva koillisesta.
- 57 - 58 **Ruokolahti 27** Rahikkala Mökinmäki I. Panoraama. Löytöalue pellon keskellä. Kuva koillisesta.
- 59 **Ruokolahti 28** Rahikkala Mökinmäki II. Löytöalue kuvan keskellä. Kuva idästä.
- 60 **Ruokolahti 29** Lempiälä Päivänranta. Löytöalue, perunamaa, noin keskellä. Yleiskuva lounaasta.
- 61 **Ruokolahti 29** Lempiälä Päivänranta. Löytöalue. Kuva lounaasta.
- 62 **Ruokolahti 37** Immalanjärvi Humpunsaari. Kuoppa kaakkoiskärjen tasanteella. Kuva kaakosta.
- 63 **Ruokolahti 44** Kärinkiniemi Viljakanniemi. Sodanaikaiseksi haudaksi uskottu kiviröykkiö. Kuva luoteesta.
- 64 **Ruokolahti 46** Tuomala Punkka. Kiviröykkiö etelästä.
- 65 **Ruokolahti 49** Kekäleenmäki. Kallion reunalla olevaa kivivallia. Kuva idästä.
- 66 **Ruokolahti 50** Kuopiola Karsikkomäki. Röykkiö etelästä.
- 67 **Ruokolahti 51** Torsantaka Pellinen. Röykkiö idästä.
- 68 **Ruokolahti 52** Junnikkala Vannemäenoja. Yleiskuva röykkiöalueesta. Kuva kaakosta.
- 69 **Ruokolahti 52** Junnikkala Vannemäenoja. Röykkiöitä idästä.
- 70 **Ruokolahti 52** Junnikkala Vannemäenoja. Talonpohja kaakosta.
- 71 **Ruokolahti 53** Torsantaka Karhunpäänniemi. Röykkiö koillisesta.
- 72 **Ruokolahti 53** Torsantaka Karhunpäänniemi. Röykkiö lounaasta.
- 73 **Ruokolahti 53** Torsantaka Karhunpäänniemi. Kuoppa röykkiön keskellä.
- 74 **Ruokolahti 54** Sutela Kojo. Yleiskuvaa röykkiöalueesta. Kuva koillisesta.
- 75 **Ruokolahti 54** Sutela Kojo. Tyypillinen röykkiö. Kuva etelästä.
- 76 **Ruokolahti 55** Niuvanmaa Kalmistomäki. Röykkiöitä lounaasta.
- 77 **Ruokolahti 55** Niuvanmaa Kalmistomäki. Röykkiö lounaasta.
- 78 **Ruokolahti 55** Niuvanmaa Kalmistomäki. Röykkiöitä lännestä.

- 79 **Ruokolahti 56** Niuvanmaa Suurvuorenkalmisto. Röykkiö lounaasta.
80 **Ruokolahti 56** Niuvanmaa Suurvuorenkalmisto. Röykkiöitä lounaasta.
- 81 **Ruokolahti 57** Valtola Komosaari. Tyypillisiä röykkiöitä. Kuva idästä.
82 **Ruokolahti 57** Valtola Komosaari. Avattua maantasaista kiveystä. Lähikuva lännestä.

Negatiivit muista kohteista

- 83 **Mahdollisesti esihistoriallinen tuhoutunut kohde**
Hauklappi Valkinsalmi. Mahdollinen kalliomaalaus. Yleiskuva etelästä. Siirtolohkareen tasainen sivu ylhäällä oikealla.
- 84 Hauklappi Valkinsalmi. Mahdollinen kalliomaalaus. Siirtolohkare lännestä.
85 Hauklappi Valkinsalmi. Mahdollinen kalliomaalaus. Lähikuva siirtolohkareen valumasta.
- 86 **Historiallinen kohde.** Kotaniemi Venäinkangas, suuri kuoppa. Kuva lounaasta.
- 87 **Historiallinen kohde.** Puttola Säynätojanlahti. Kivilatomus kaakosta.
- 88 **Luonnonmuodostuma.** Hauklappi Kaationiemenvuori. Arveltu kalliomaalaus. Seinämä luoteesta.
89 Hauklappi Kaationiemenvuori. Arveltu kalliomaalaus. Lähikuva seinämästä.




1



2



3



4




5



6



7



8



9




10




11






13-15



16-17




18



19






21-22



23



24








27



28




29




30



31




32





34



35



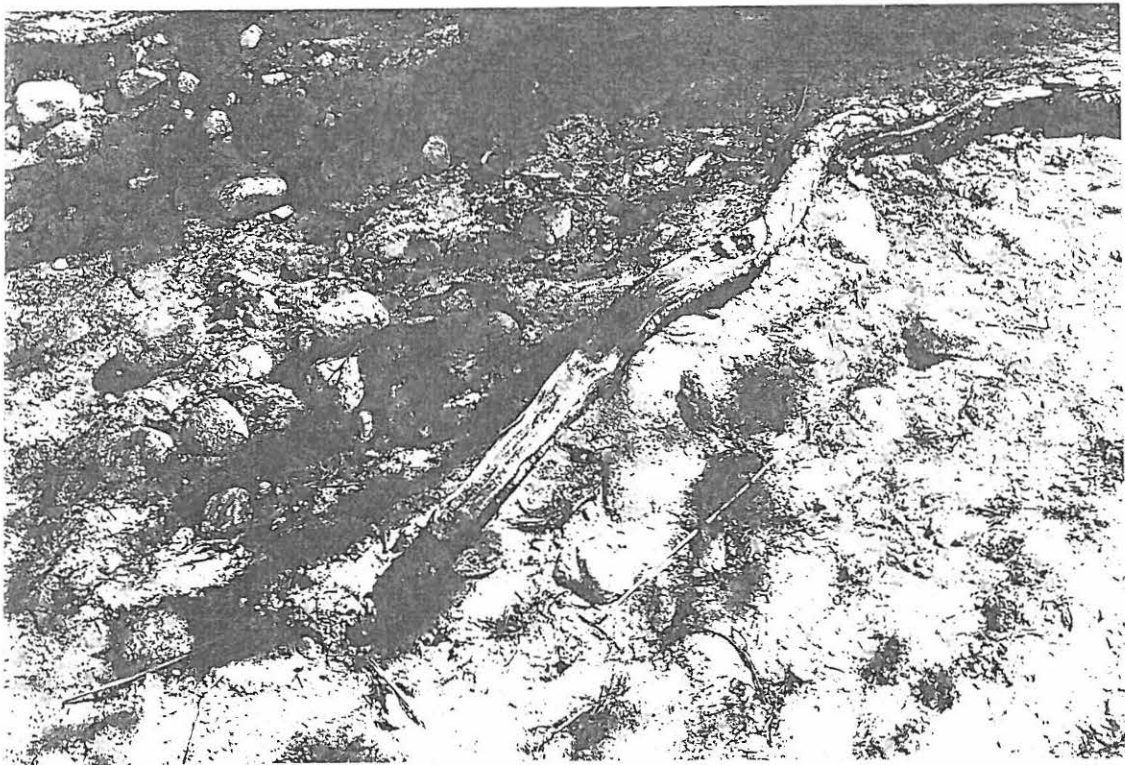
36



37



38




39



40



41



42



43





45



46



47



48



49



50





52




53



54



55






57-58






60



61



62






64







67



68




69

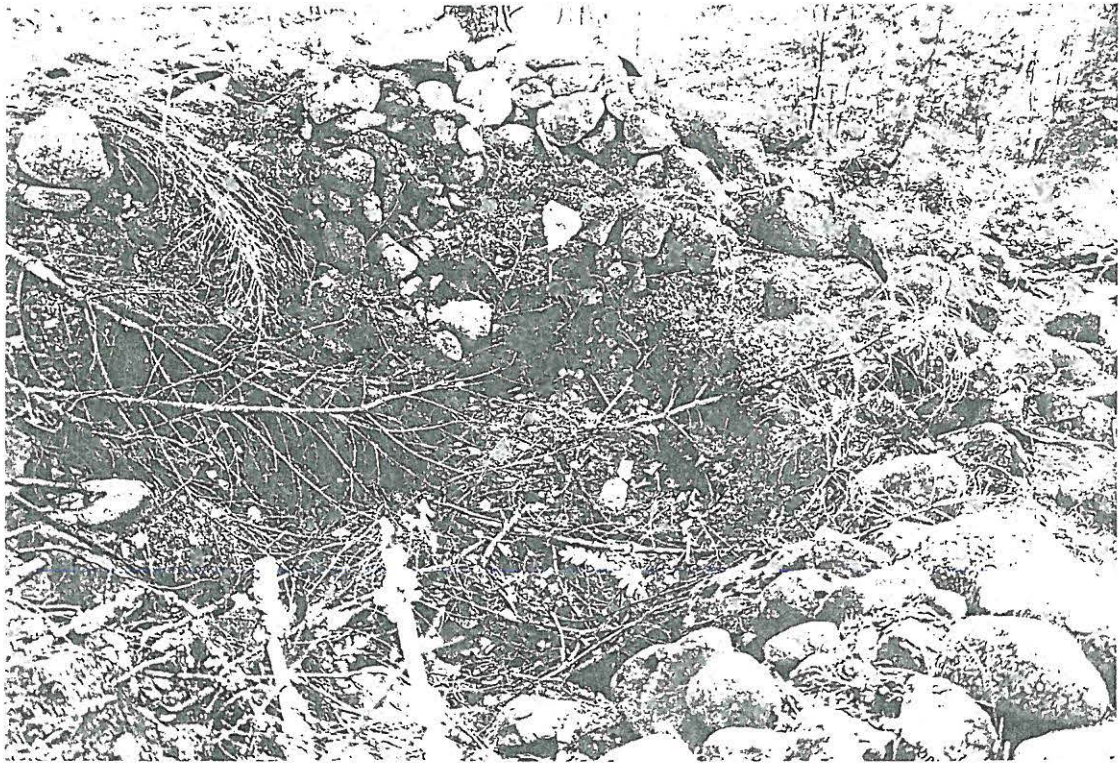




71



72





74




75



76



77





79




80




81



82




83



84



85




86





88



89

RUOKOLAHTI

Rauhoitusilmoitus Läh. 1997/PU

15/301/97	Enso Gutzeit	1, 10, 11, 26, 63	
16	Pirkka	2	3/97
17	Gummerus	4	"
18	Piipari	5	"
19	Behm	6	"
50	Viuhkonen	7	"
51	Himmi	8	"
52	Nykänen	9	"
53	Kinni	9	"
54	Kivalo	12	"
55	Salo	13	"
56	Kälviäinen	14	"
57	Virta	15	"
58	Maatalousyht. Tuom.	16	"
59	Kaukospää	17	19.8.
60	Heino	18	"
61	Lappalainen	18	"
62	Ruokolahd-srk	19	"
63	UPM Kymmene	20	25.8.
64	Sikiö	23	26.8.
166/301/99	Alasuo	21	17.12.99
167/301/99	Vohlonen	21	17.12.99
168/301/99	Teräväinen	22, (24)	17.12.99
169/301/99	Pätilä	25	17.12.99
170/301/99	Huhtanen	27, 28	17.12.99
ei lähetetty	Huikko	29	-
ei lähetetty	Jaakk. op. & srk	3	-