

Arkiest. O. 15/10.1.1996

M

RÄÄKKYLÄN OSAINVENTOINTI
Jaamankangas ja Rääkkylän koillisosa

Petro Pesonen & Taisto Karjalainen 1995

SISÄLLYSLUETTELO

JOHDANTO	1
KOHDEHAKEMISTO	3
LÖYTÖHAKEMISTO	5
LÖYTÖTILASTO	7
YLEISKARTTA INVENTOINNISTA	8
TARKASTUSKERTOMUKSET KARTTALITTEINEEN	10
SUOJELUKOHDELUETTELO	116
SUOJELUKOhteiden PERUSKARTTAOTTEET	132
RÄÄKKYLÄN ESIHISTORIALLISET LÖYDÖT	144
HISTORIALLISEN AJAN KOhteET V. 1995 INVENTOINNISSA	148
HISTORIALLISEN AJAN KOhteET AIEMMISSA TUTKIMUKSISSA	153
HISTORIALLISEN AJAN KOhteiden PERUSKARTTAOTTEET	154
HISTORIALLISEN AJAN KOhteiden YLEISKARTTALUONNOKSET	159
LUUANALYYSI (Pirkko Ukkonen).....	166

JOHDANTO

Helsingin yliopiston arkeologian laitoksen, Savonlinnan maakuntamuseon ja eräiden muiden yhteisöjen käynnistämän Muinais-Saimaa -projektin aihepiiristä on kummunnut joitakin mittakaavaltaan pienempiä projekteja. Yksi näistä on Pohjois-Karjalan kivikautta tutkiva projekti, jonka jäsenet - allekirjoittaneen lisäksi FK Taisto Karjalainen ja FM Oili Räihälä - saivat Emil Aaltosen säätiöltä hankkeen kenttätöitä varten pienen apurahan. Projektin ensimmäinen kenttätyö oli huhti-toukokuun vaihteessa 1995 suoritettu Rääkkylän ja Kiteen Jaamankankaan muinaisjäännösten inventointi.

Projektin tavoitteena on kahden kohdealueen - Rääkkylän/Kiteen Jaamankankaan ja Outokummun Sätöksen - avulla selvittää laajemminkin Pohjois-Karjalan kivi- ja varhaismetallikauden asutus-, ympäristö- ja kulttuurihistoriaa. Olennaisena osana on nähty näiden alueiden koko muinaisjäännöskannan selvittäminen mahdollisimman tarkasti ajallisine kerrostumineen. Yksinkertaisimpana ja halvimpana keinona tässä on tarkka inventointi, jonka tehokkuutta kehitettiin ensin Jaamankankaan alueella kahden viikon ajan 24.-27.4 ja 3.-9.5.1995 yhdeksän tehokkaan työpäivän ajan. Tänä aikana Jaamankankaan kaikki muinaisjäännöspotentiaaliset alueet pyrittiin käymään läpi. Inventoinnissa olivat mukana allekirjoittanut sekä Taisto Karjalainen koko ajan ja Helsingin yliopiston arkeologian laitoksen harjoittelijat Raija Ylönen 3.-9.5 ja Marjo Toivanen 6.-8.5.1995.

Jaamankankaan harju rajautuu kaakossa II Salpausselkään Tolosenmäen edustalla ja luoteessa sen viimeisiä rippeitä on Lamminsalonkangas entisessä Oravilahden pohjukassa. Käytännön syistä tutkimusalueeksi rajattiin luoteessa Lamminsalonkangas ja kaakossa Parpeinlammen tienoo. Jaamankankaan lisäksi muutamia päiviä käytettiin myös muiden kiinnostavien kohteiden tutkimiseen Jänisselältä Onkamojärvien halki Särkijärvelle kulkevalla harjulla, Piimälahdesta Suuren-Onkamon halki kulkevalla harjulla ja Jouhtenuslammen ympäristössä.

Ennen inventointia Jaamankankaan alueelta tunnettiin Rääkkylän puolelta 18 esihistoriallista asuinpaikkakohdetta, yksi varhaismetallikautinen röykkiöalue sekä kaksi irtolöytökohdetta, toinen kivi- ja toinen rautakautinen. Kiteen puolelta tunnettiin kaksi kivikautista asuinpaikkaa. Inventoinnin tuloksena asuinpaikkakohteet lisääntyivät Rääkkylässä kahdeksalla ja Kiteellä yhdellä kohteella. Uutena muinaisjäännösr ryhmänä Jaamankankaalla ovat pyyntikuopat, joita rekisteröitiin Rääkkylässä kuusi ja Kiteen puolella seitsemän kohdetta. Yhteensä inventoinnissa todettiin Jaamankankaalla 22 uutta muinaisjäännöskohdetta.

Muualta Rääkkylän kunnan alueelta löydettiin kaksi kivikautista asuinpaikkaa, yksi mahdollinen asuinpaikka ja kaksi pyyntikuoppakohdetta. Inventoinnin jälkeen Rääkkylästä tunnetaan 44 muinaisjäännöskohdetta, joista 33 kivi- tai varhaismetallikautisia asuinpaikkoja, 2 rautakautista tai keskiaikaista asuinpaikkaa, 2 todennäköisesti varhaismetallikautista röykkiökohdetta ja 7 pyyntikuoppakohdetta.

Inventoinnissa tehdyistä löydöistä valtaosa oli keramiikkaa. Varhaista asbestikeramiikkaa löydettiin 11 asuinpaikalta (kaikki Rääkkylässä), tyypillistä kampakeramiikkaa 12 asuinpaikalta (11 Rääkkylässä, 1 Kiteellä) ja myöhäskivikautista asbestikeramiikkaa 7 asuinpaikalta (5 Rääkkylässä, 2 Kiteellä). Mahdollisesti varhaismetallikautista asbestikeramiikkaa saatiin kahdelta Rääkkylän asuinpaikalta. Merkittävimmät yksittäiset keramiikkalöydöt saatiin Rääkkylän Kivilamminsuon asuinpaikalta, josta löydettiin kuoppakoristeista varhaista asbestikeramiikkaa, joka on toistaiseksi ainoa laatuaan. Ajoitukseltaan keramiikka lienee lähinnä vanhemman varhaiskampakeramiikan loppuaikaa. Muut löydöt ovat pääasiassa piitä, kvartseja ja palanutta luuta. Erittäin runsas luumateriaali kerättiin Kivilamminsuon asuinpaikalta, jossa otettiin yhteensä 4 litran maanäyte, josta seulottiin n. 70 g palanutta luuta. Myös Pirranlahden asuinpaikan maaperästä seulottiin 2 litran näytteestä 10 g palanutta luuta.

Pyyntikuoppien lisäksi inventoinnissa kiinnitettiin huomiota asumuspainanteisiin, joita löytyikin usealta kohteelta. Ennestään painanteita tunnetaan Rääkkylän Pörrinmökissä sekä mahdollisesti Yläjoella ja Ylälampi-Sarvisuolla. Nyt painanteita todettiin vanhoilla kohteilla Rääkkylän Hiekkalassa ja Kotaniemessä sekä uusilla kohteilla Rääkkylän Suurisärkässä ja Kiteen Kyöpelin-vuori 3:lla. Mahdollisesti myös Rääkkylän Jouhtenuslammen painanne on asumuspainanne.

Raportissa on kertomukset kaikista inventoinnin aikana tarkastetuista muinaisjäännöskohteista. Raportti on jaettu kahteen osaan kuntajaon perusteella. Raportissa on myös luettelo inventoinnin aikana sekä aiemmin havaituista historiallisen ajan muinaisjäännöksistä, suojelukohdeluettelo sekä luettelo irtaimista löydöistä (vain Rääkkylän osuudessa).

Helsingissä 28.12.1995



Petro Pesonen, FM



TAISTO KARJALAINEN FK

KOHDEHAKEMISTO

Hakemistossa on lueteltu inventoinnin aikana tarkastetut muinaisjäännökset sekä historiallisen ajan kohteet, joista on kirjoitettu tarkastuskertomus inventointikertomukseen. Kaikkia ajoitus-
rakkeessa mainittuja keramiikkatyyppejä ei välttämättä ole löydetty v. 1995 inventoinnin
yhteydessä. Tässä inventoinnissa löydetyt keramiikkatyypit on merkitty lihavoimalla.

	inv.no, paikka	kohde	keramiikka-ajoitus	s.
1.	[1] Lamminsalonkangas	asp	vasb,II,kie/pöl	10
2.	[2] Hiekkala	asp	II,kie/pöl?	13
3.	[5] Anninkangas	asp	II	16
4.	[6] Mehonlahti 1	asp	vasb,II,ST	19
5.	[7] Pörrinmökki	asp	vasb,II,kie,pöl,sär2	22
6.	[8] Mehonlahti 2	asp	vasb,II,kie/pöl,sär2	26
7.	[11] Mikinsuo	asp	vasb,II	30
8.	[13] Läävälahdensuo	asp	II,pöl	33
9.	[14] Kotaniemi	asp	sär2	36
10.	[15] Kivilampi	asp	vasb,II	39
11.	[16] Mikinsärkkä	asp	vasb,II,sär2?	42
12.	[17] Rantala	asp	II,kie/pöl?,sär2,ST	46
13.	[20] Kivilamminsuu S	asp	vasb,II?	49
14.	[22] Yläjoki	asp	vasb	52
15.	[23] Salmentie	asp	-	55
16.	[24] Akkamäki 1	asp?	-	57
17.	[25] Akkamäki 2	asp	vasb	60
18.	[27] Ylälampi-Sarvisuo 2	pk		63
19.	[28] Pörrinmökki B	pk		66
20.	[29] Ylälamminsuu	pk		69
21.	[30] Suurisärkkä	asp	kie/pöl	72
22.	[31] Kumpulantie	asp	vasb	75
23.	[32] Mikiinlahti	asp	vasb	78
24.	[33] Kapakanmäki	asp	-	81
25.	[34] Rantala 2	pk		84
26.	[35] Kapakkaselkä 1	asp	kie/pöl	87

27.	[36] Kapakkaselkä 2	asp	vasb	90
28.	[37] Järvenpää	asp	vasb	93
29.	[38] Suurisuo	asp?	-	96
30.	[39] Hiekkala 2	pk		99
31.	[40] Kannas	pk		102
32.	[41] Jouhtenuslampi	asp?	-	104
33.	[42] Piimä	pk		107
34.	[43] Pirranlahti	asp	vasb,II,sär2?	110
35.	[44] Pihlajaniemi	asp	pöl	113
36.	Akkamäki	vr,kell		148
37.	Ylälampi-Sarvisuo	pv		148
38.	Anninkangas	vr,kell		149
39.	Mehonlahti	vr		149
40.	Mikinsärkkä	th,hm		149
41.	Järvenpää	th		150
42.	Kiieskangas	vr,tr		150
43.	Mikinsärkkä	pv		151
44.	Anninkankaansuo	pv		151
45.	Akkamäki	th		151
46.	Ylälamminsuo	th		152
47.	Pörrinmökki	th		152

Selitykset:

asp	=	asuinpaikka	vasb	=	varhainen asbestikeramiikka
pk	=	pyyntikuoppia	II	=	tyypillinen kampakeramiikka
vr	=	viljelysraunioita	kie	=	Kierikin keramiikka
tr	=	tieraunio	pöl	=	Pöljän keramiikka
kell	=	kellarin pohja	sär2	=	Säräisniemi 2 -keramiikka
pv	=	puolustusvarustuksia	ST	=	Sarsan-Tomitsan keramiikka
th	=	tervahautoja			
hm	=	hiilimiiluja			

LÖYTÖHAKEMISTO

KM	löytölajit, määrä	kohde
KM 28764: 1-2	saviastian paloja 6 kpl, kvartsi-iskoksia 3 kpl, palanutta luuta 1 kpl	Rääkkylä [2] Hiekkala
KM 28765: 1-2	saviastian paloja 1 kpl, kvartsikaavin	Rääkkylä [5] Anninkangas
KM 28766: 1-2	saviastian paloja 12 kpl	Rääkkylä [6] Mehonlahti 1
KM 28767: 1-22	saviesineen katkelma?, saviastian paloja 211 kpl, piiesine, pii-iskoksia 7 kpl, kivilaji-iskos, kvartsiydin, kvartsi-iskoksia 31 kpl, palanutta luuta 54 kpl, talkkia 1 kpl	Rääkkylä [7] Pörrinmökki
KM 28768: 1-12	saviastian paloja 39 kpl, kiviesineen katkelma, pii-iskos, kvartsi-iskoksia 12 kpl, palanutta luuta 17 kpl	Rääkkylä [8] Mehonlahti 2
KM 28769: 1-7	saviastian paloja 85 kpl, kvartsi-iskoksia 6 kpl, palanutta luuta 1 kpl	Rääkkylä [11] Mikinsuo
KM 28770: 1-7	saviastian paloja 6 kpl, kiviliuska, kvartsi-iskoksia 2 kpl, palanutta luuta 2 kpl	Rääkkylä [13] Läävälahdensuo
KM 28771: 1-6	saviastian paloja 27 kpl, kvartsiveitsi, kvartsi-iskoksia 6 kpl, pihkaa tms. 1 kpl	Rääkkylä [15] Kivilampi
KM 28772: 1-11	saviastian paloja 23 kpl, pii-iskos, kvartsikaavin, kvartsi-iskoksia 17 kpl, palanutta luuta 1 kpl, rautakuonaa 48 kpl, pihkaa tms. 1 kpl	Rääkkylä [16] Mikinsärkkä
KM 28773: 1	kvartsi-iskoksia 7 kpl	Rääkkylä [17] Rantala
KM 28774: 1-8	saviastian paloja 467 kpl, kvartsi-iskoksia 15 kpl, palanutta luuta 71,5 g, asbestia 2 kpl	Rääkkylä [20] Kivilamminsuo S
KM 28775: 1-2	saviastian paloja 6 kpl, palanutta luuta 3 kpl	Rääkkylä [22] Yläjoki
KM 28776: 1-3	kvartsikaavin, kvartsiveitsi, kvartsi-iskoksia 34 kpl	Rääkkylä [23] Salmentie
KM 28777: 1-4	saviastian paloja 29 kpl, kvartsi-iskoksia 17 kpl, palanutta luuta 15 kpl	Rääkkylä [25] Akkamäki 2

KM 28778: 1-16	saviastian paloja 15 kpl, pienoistaltta, kiviesineen katkelma, kvartsikaapimia 3 kpl, kvartsiesineitä 2 kpl, kvartsi-iskoksia 14 kpl, palanutta luuta 14 kpl, palaneita kiviä 7 kpl	Rääkkylä [30] Suurisärkkä
KM 28779: 1-2	saviastian paloja 10 kpl, kvartsi-iskoksia 4 kpl	Rääkkylä [31] Kumpulantie
KM 28780: 1-3	saviastian paloja 55 kpl, kvartsikaavin, kvartsi-iskoksia 2 kpl	Rääkkylä [32] Mikinlahti
KM 28781: 1	kvartsi-iskoksia 10 kpl	Rääkkylä [33] Kapakanmäki
KM 28782: 1-4	saviastian paloja 6 kpl, kvartsi-iskoksia 3 kpl, palanutta luuta 1 kpl	Rääkkylä [35] Kapakkaselkä 1
KM 28783: 1-3	saviastian paloja 141 kpl, kvartsi-iskoksia 6 kpl, palanutta luuta 19 kpl	Rääkkylä [36] Kapakkaselkä 2
KM 28784: 1-4	saviastian paloja 39 kpl, kvartsi-iskoksia 2 kpl, palanutta luuta 6 kpl	Rääkkylä [37] Järvenpää
KM 28785: 1	kvartsi-iskoksia 2 kpl	Rääkkylä [38] Suurisuo
KM 28786: 1-9	saviastian paloja 55 kpl, kvartsi-iskoksia 38 kpl, palanutta luuta 10,5 g, asbestia 1 kpl, palanut kivi	Rääkkylä [43] Pirranlahti
KM 28787: 1-5	saviastian paloja 24 kpl, kvartsikaavin, kvartsiydin, kvartsi-iskoksia 2 kpl, palanutta luuta 2 kpl	Rääkkylä [44] Pihlajaniemi

LÖYTÖTILASTO

	kpl	g.
Saviesineen katkelma?	1	0.5
Saviastian paloja	1281	2684.0
Pienoistaltoa	1	2.5
Kiviesineen katkelmia	2	4.5
Kiviliuskoja	2	113.5
Kivilaji-iskoksia	1	0.5
Piiesineitä	1	5.5
Pii-iskoksia	9	2.5
Kvartsiesineitä, kaapimia	9	67.5
Kvartsiesineitä, veitsiä	2	8.0
Kvartsiesineitä	2	5.5
Kvartsiytimiä	2	156.5
Kvartsi-iskoksia	245	1081.0
Palanutta luuta	*	104.5
Rautaesine	1	9.5
Rautakuonaa	48	99.0
Asbestia	3	185.0
Talkkia	1	6.5
Pihkaa tms.	2	0.5
Palaneita kiviä	9	129.0
Yhteensä	1622*	4656.0

* = palaneen luun määrää ei laskettu

RÄÄKKYLÄN KIIINTEÄT MUINAISJÄÄNNÖKSET

Ote topografisesta kartasta 4214 RÄÄKKYLÄ 1:100000 (1979).

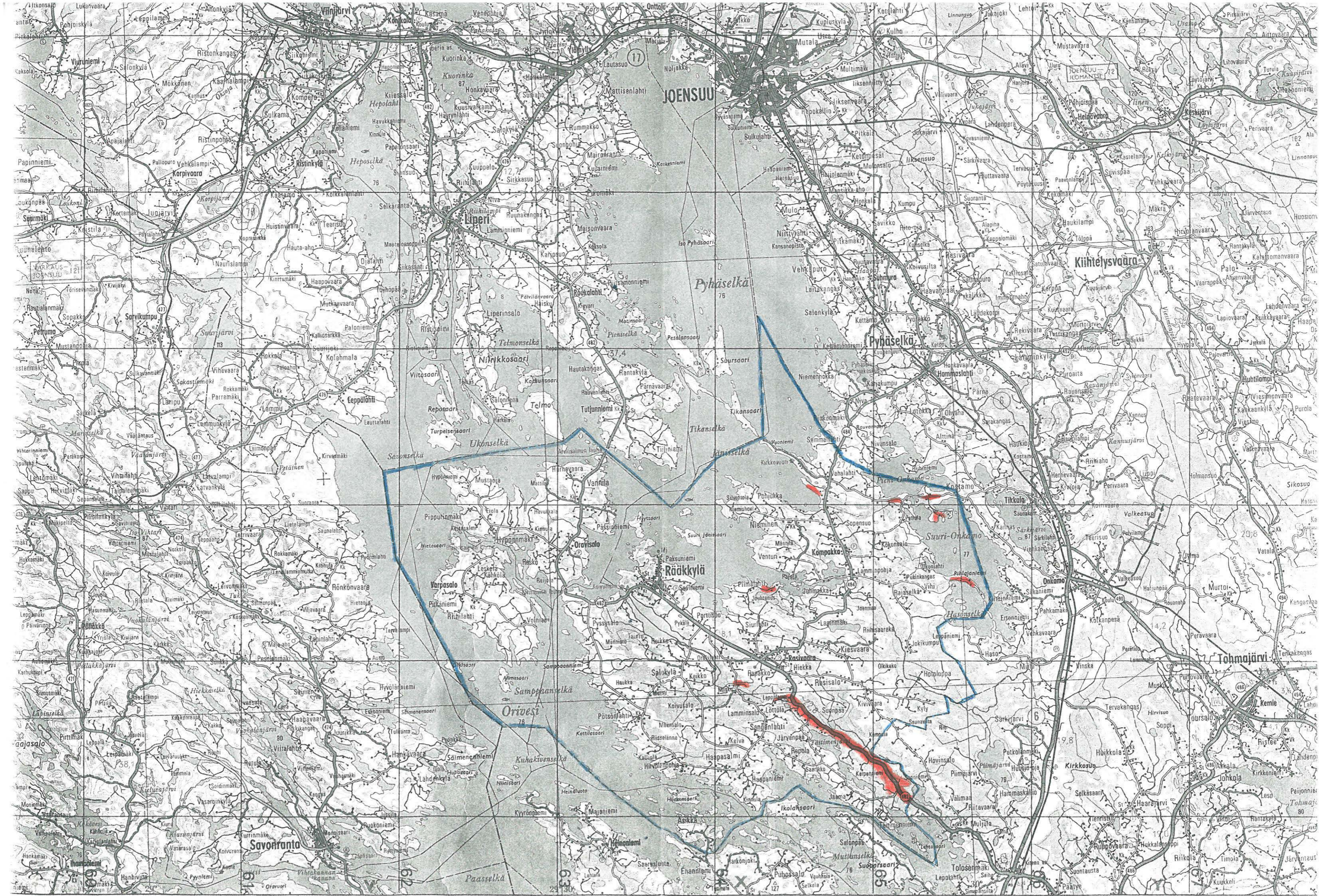
○ = asuinpaikkakohde

* = röykkiöitä

▽ = pyyntikuoppia

Punaisella merkityistä kohteista on inventointiselostus, mustalla merkityt ovat vain suojelukohdeluettelossa.

Ote GT-kartasta 9 (1976). Rääkkylän sijainti merkitty sinisellä (kunnan rajat) ja inventoidut alueet punaisella.



Rääkkylä [1] Lamminsalonkangas

Kivikautinen asuinpaikka, lk. 2

Kylä: Oravilahti

Tila: 11:30

Peruskartta: 4214 08 RASIVAARA

x= 6905 44-46, y= 4485 52-62, z= n. 82.5

Keskikoord. x= 6905 45, y= 4485 57, z= 82.5

- Löydöt: KM 16652: 1 saviastian pala
 KM 16673: 1-2 saviastian pala, kivilajiesineen katkelma
 KM 17868: 1-5 saviastian paloja 100 kpl, kvartsi-iskoksia 3 kpl
 KM 18277: 1-3 saviastian paloja 53 kpl, kvartsi-iskoksia 3 kpl
 KM 18278: 1 saviastian paloja 3 kpl
 KM 19618: 1-5 piinuolenkärki, saviastian paloja 128 kpl
 KM 20295: 1 saviastian pala
 KM 23868: 1-16 saviastian paloja 43 kpl, liuskerenkaan puolikas, piiesine, kvartsi-iskoksia 3 kpl
- Tutk. Björkman Tuomas, tarkastus 1965
 Keskitalo Oiva, tarkastus 1970
 Huurre Matti, tarkastus 1975
 Kankkunen Päivi, tarkastus 1986
 Pesonen Petro, tarkastus 1993
 Pesonen Petro & Karjalainen Taisto, inventointi 1995

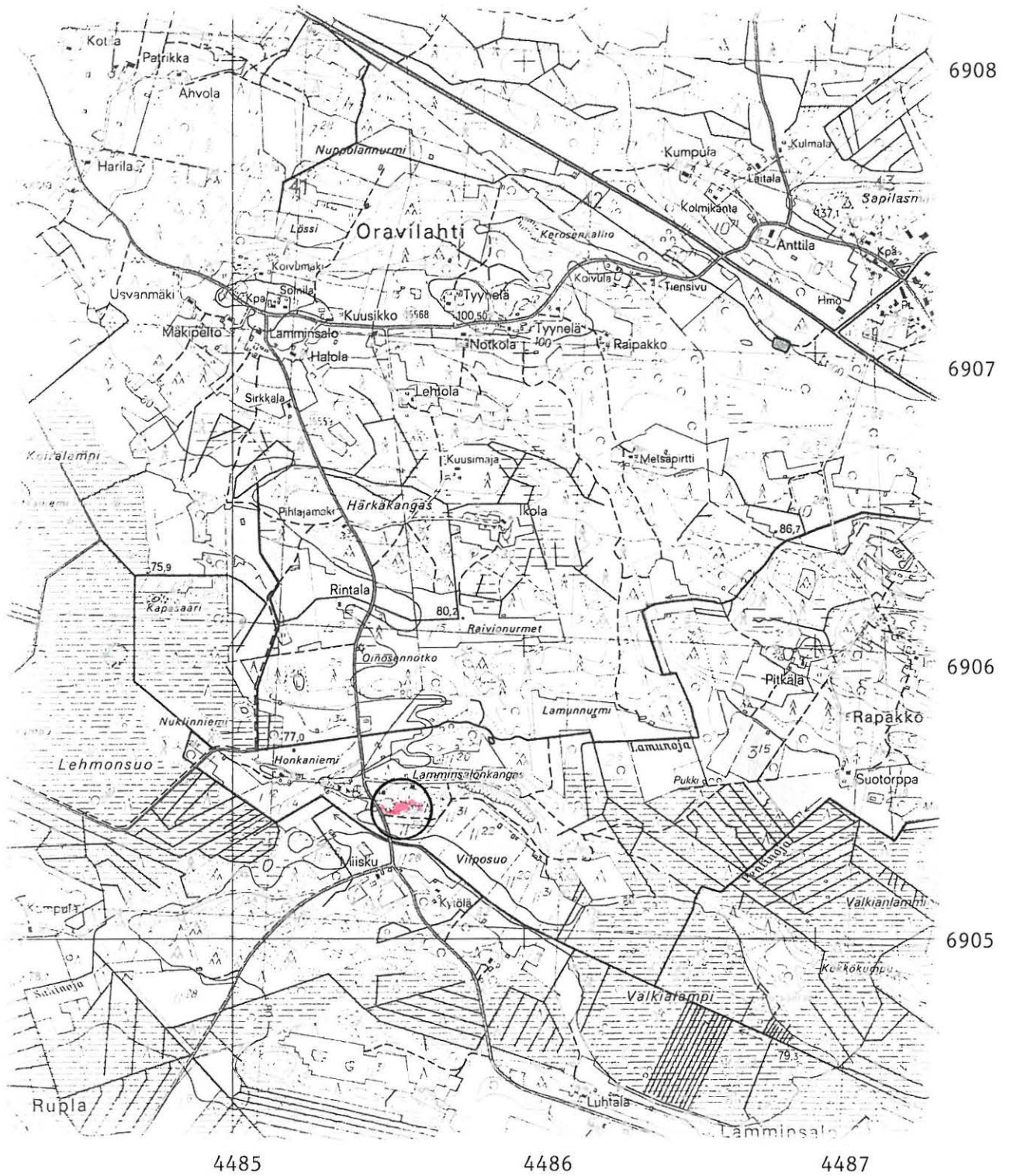
Tarkastus 6.5.1995.

Asuinpaikka sijaitsee Rääkkylän kirkosta n. 9 km kaakkoon, Sangenlahteen ja Haapasalmelle vievän tien itäpuolella, itä-länsisuuntaisen hiekkaharjanteen länsipäässä.

Löytöjä on tehty suurien hiekkakuoppien seinämistä sekä risteysalueelta tienreunaan työnnetystä maasta. Läntisemmän kuopan reunoilta ovat löydöt KM 16652, 16673 ja 18277; itäisemmän taas KM 17868, 18278 ja 20295. Mahdollisesti kuoppien välillä kulkee matala rantatörmä n. korkeudella 83.5 mmpy, jolloin läntisemmän kuopan löytökorkeus olisi n. 84 mmpy ja itäisen 82.5 mmpy. Tien reunalta poimitut löydöt (KM 23868) ovat kumpaakin em. löytökohtaa vielä jonkin verran alempana. Asuinpaikalta on tyypillistä kampakeramiikkaa, varhaista asbestikeramiikkaa ja myöhäiskivikautista asbestikeramiikkaa.

V. 1995 inventoinnissa asuinpaikalta ei havaittu uusia löytöjä, vaikka tien länsipuolella oleva pelto, joka osittain on samalla korkeudella asuinpaikan kanssa, oli kynnetty. Tämän pellon korkeimpia, hiekkaisia osia tarkasteltiin tuloksetta 6.5.1995.






Ote peruskartasta 4214 08 RASIVAARA (1975). Rääkkylä (1) Lamminsalonkangas.

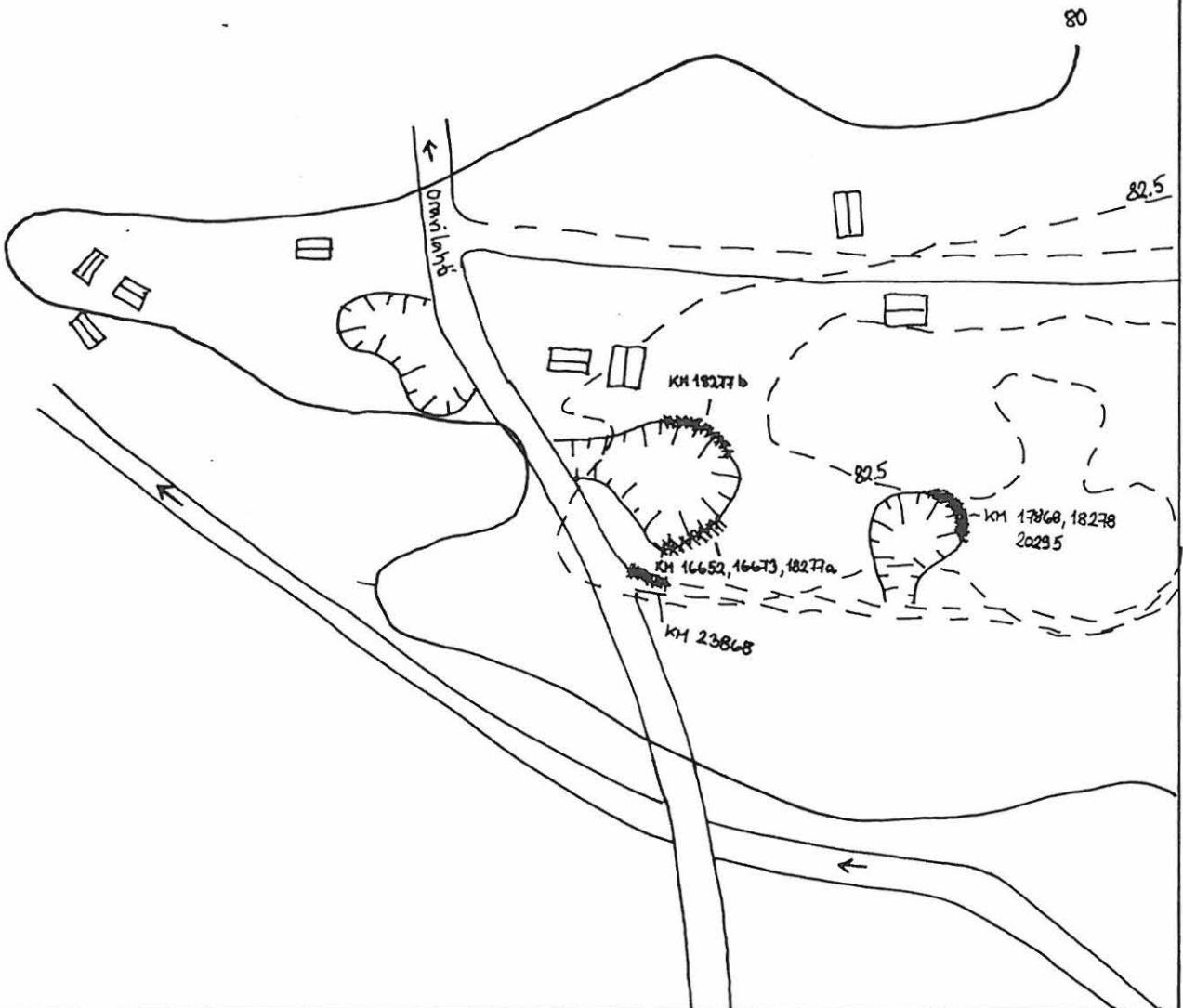


RÄÄKKYLÄ [1] LAMMINSALONKANGAS

Yleiskarttaluonnos,
suurennettu peruskartasta 4214 08
Mk 1:2500
Piirt. Petro Pesonen



-  löytöjä
-  hiekkakuoppa
-  talo
-  tie
-  joki



Rääkkylä [2] Hiekkala

Kivi- ja varhaismetallikautinen asuinpaikka, lk. 1-2

Kylä: Sintsi

Tila: 6:14

Peruskartta: 4214 12 KOMPAKKA

x= 6917 02-07, y= 4498 25-35, z= 82.5-85

Keskikoord. x= 6917 05, y= 4498 30, z= 84

Löydöt: KM 20021: 1-3 saviastian paloja 11 kpl, kvartssia 5 kpl, palanutta luuta 1 kpl

KM 28764: 1-4 saviastian paloja 6 kpl, kvartssia 3 kpl, palanutta luuta 1 kpl

Tutk. Huurre Matti, tarkastus 1975

Lavento Mika, vaaitus 1992

Lavento Mika, inventointi 1993

Pesonen Petro & Karjalainen Taisto, inventointi 1995

Tarkastus 6.5.1995.

Asuinpaikka sijaitsee Rääkkylän kirkosta n. 18 km itäkoilliseen, Suuren ja Pienen Onkamon välissä olevan kannaksen keskellä, Hiekkalan talosta itään, Tikkalasta tulevan maantien pohjoispuolella, hiekkapohjaisella mäntykankaalla.

Löytöjä on aiemmin tehty tien leikkauksesta (KM 20021), nyt löytöjä saatiin tämän lisäksi (KM 28764: 1) myös koekuopasta (KM 28764: 2-4), joka tehtiin keskelle kankaalla havaittua asumuspainannetta. Löytöjen lisäksi koekuopan profiilissa havaittiin selvä likamaakerros. Painanne sijaitsee n. 40 m tiestä lähellä peruskartassakin näkyvää syvää suppaa ja idässä nousevaa harjun rinnettä. Painanne on kooltaan n. 7 x 5 m, 50 cm syvä, soikea ja rannansuuntainen. Lähellä Hiekkalan talon talousrakennuksia on toinen, epämääräinen painanne, halkaisijaltaan n. 5 m ja syvyydeltään n. 30 cm. Tämän painanteen hahmottamista vaikeuttaa sen vieressä oleva tunkio. Painanteet erottaa tien leikkauksen löydöistä matala rantatörmä, z= n. 83-84 mmpy. Lähellä ensimmäistä painannetta on lisäksi pyyntikuoppa, joka on erotettu omaksi kohteekseen Rääkkylä [39] Hiekkala 2. Tien leikkauksen asuinpaikan keramiikka on varhaismetallikautista asbestikeramiikkaa, asumuspainanteesta saadut palat taas koristelultaan jonkin verran rombikuoppakeramiikkaa muistuttavaa tyypillistä kampakeramiikkaa.

Asuinpaikan rantamuodostumat on vaaittu (v. 1992, rantatörmän juuri ja harja):

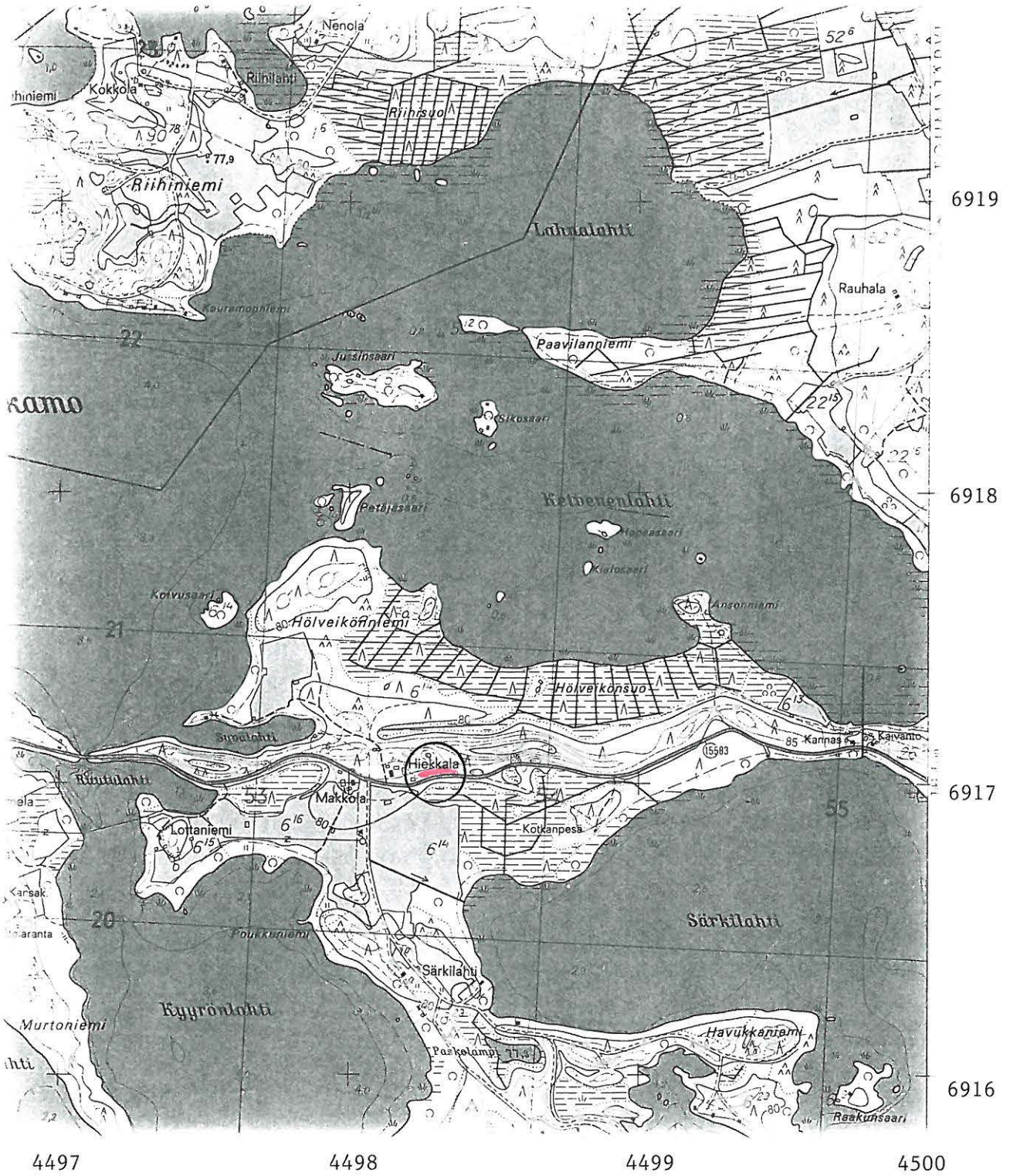
78.4 - 80.4 mmpy

81.0 - 82.0 mmpy tien leikkauksen asuinpaikka (varhaismet.)

83.0 - 86.0 mmpy asumuspainanteet (KA II)

Viimeksi mainitun törmän harjan korkeus on vaaitusraportin mukaan epäselvä; ilmeisesti painanteiden korkeus on n. 84.5 - 85 mmpy. Asumuspainanteidensa johdosta asuinpaikka kuuluu luokkaan 1.

Ote peruskartasta 4214 12 KOMPAKKA (1975). Rääkkylä (2) Hiekkala.



Rääkkylä [5] Anninkangas

Kivikautinen asuinpaikka, lk. 2

Kylä: Täitimänniemi

Tila: 4:5, om. Tauno Päivinen (Kauppatie 17a, 82335 Rasivaara)

Peruskartta: 4214 10 SUOPARSAARI

x= 6898 70-77, y= 4495 54-70, z= 80-83

Keskikoord. x= 6898 75, y= 4495 62, z= 82

Löydöt: KM 21994: 1 saviastian paloja 8 kpl
 KM 23867: 1-22 saviastian paloja 275 kpl, kvartsi-iskos
 KM 25224: 1-5 saviastian paloja 43 kpl, kvartsi-iskos
 KM 27570: 1-3 saviastian paloja 50 kpl
 KM 27835: 1-3 saviastian paloja 12 kpl, kvartsi-iskoksia 2 kpl, palanutta luuta 2 kpl
 KM 28238: 1 saviastian paloja 7 kpl
 KM 28765: 1-2 saviastian pala, kvartsikaavin

Tutk. Huurre Matti, tarkastus 1983
 Kankkunen Päivi, inventointi 1987
 Lavento Mika, vaaitus 1992
 Lavento Mika, inventointi 1993
 Pesonen Petro, inventointi 1993
 Pesonen Petro & Karjalainen Taisto, inventointi 1995

Tarkastus 25.4.1995.

Asuinpaikka sijaitsee Rääkkylän kirkosta n. 21 km kaakkoon, Kiteelle vievän tien koillispuolella lähellä kunnanrajaa. Anninkangas on soiden väliin pistävä niemikumpare, löytöpaikka on sen etelälaidassa ortodoksisesta hautausmaasta n. 200 m kaakkoon, metsätien varressa.

Päivi Kankkunen on tehnyt löytöjä koekuopista kankaan etelälaidalla olevan istutusmetsäpellon ja metsätien eteläpuolelta, pienen kumpareen itälaidalta. Ensimmäiset löydöt sekä Huurteen keräämät löydöt ovat peräisin istutustaimikon alueelta, silloiselta metsäaurausalueelta. Viimeisimmät löydöt on kerätty metsätien pinnalta ja leikkauksista. Nyt löydetty saviastian pala, KM 27865: 2, on tosin löydetty läheltä ortodoksisesta hautausmaata tien pinnalta (x= 6898 83, y= 4495 39, z= n. 82). Vaikuttaa kuitenkin siltä, ettei se olisi alkuperäisellä paikallaan, vaan kenties jonkun aikaisemman inventoijan löytöpussista sinne tippunut.

Mika Lavento on vaainnut asuinpaikan rantamuodostumat (rantatörmän juuri ja harja):

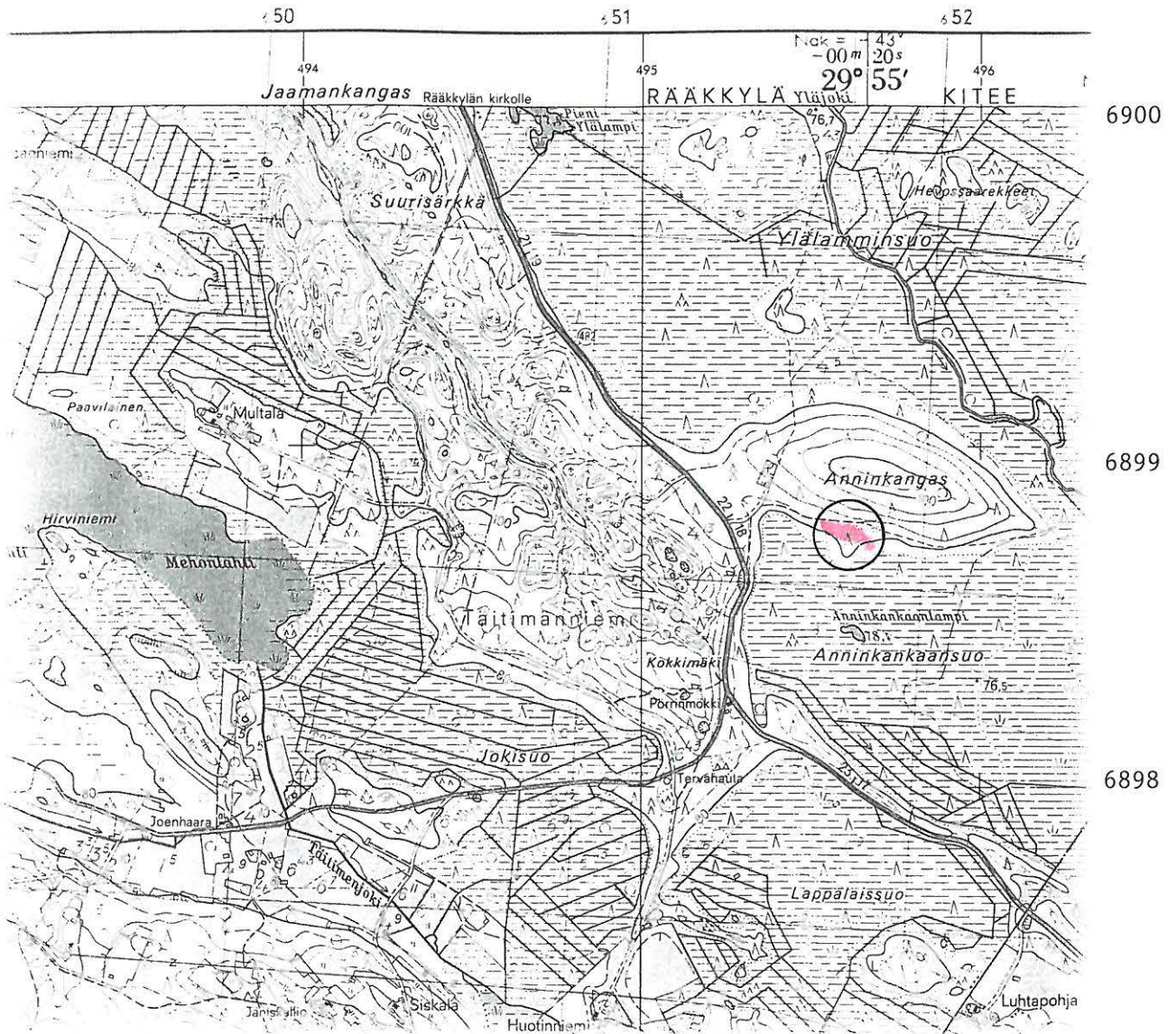
80.7 - 82.5 asuinpaikan korkeus, KA II

83.0 - 85.0

Aivan asuinpaikalla, em. pienellä kumpareella, on viljelysraunioita ja mahdollisesti myös talon jäännökset. Ks. luetteloa inventoinnin aikana havaituista historiallisen ajan muinaisjäännöksistä.

Ote peruskartasta 4214 10 SUOPARSAARI (1975). Rääkkylä (5) Anninkangas.

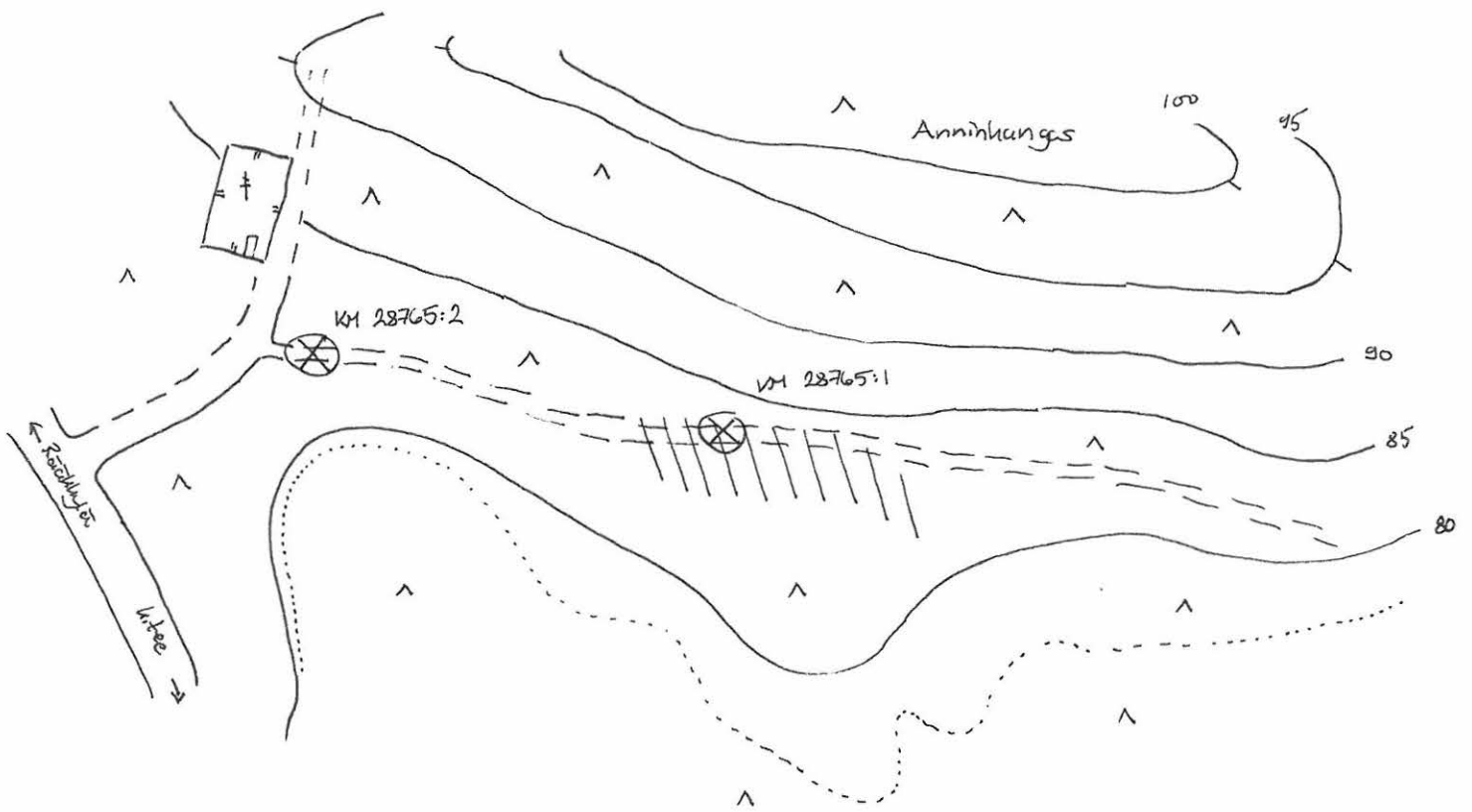
SUOPARSAARI



Rääkkylä [5] Anninkangas Yleiskarttaluonnos

ei mittakaavaan

Piirt. Petro Pesonen 1995



||||| = asuinpaikkaläytopä

Rääkkylä [6] Mehonlahti 1

Kivikautinen asuinpaikka, lk. 2.

Kylä: Täitimänniemi

Tila: 2:14, om. Jouko Multasen perik. (Jaamantie 930, 82335 Rasivaara)

Peruskartta: 4214 10 SUOPARSAARI

Koord. a) luoteispää: $x= 6898\ 84$, $y= 4494\ 34$, $z= 82$ b) kaakkoispää: $x= 6898\ 76$, $y= 4494\ 44$, $z= 82$ Keskikoord. $x= 6898\ 83$, $y= 4494\ 38$, $z= 82$

Löydöt: KM 22789: 1-2 saviastian paloja 73 kpl

KM 23167: 1-4 saviastian paloja 19 kpl, kvartsia 2 kpl

KM 23869: 1-25 saviastian paloja 207 kpl, kvartsia 12 kpl, piitä 1 kpl, kiviesineen katkelma 1 kpl

KM 26556: 1 saviastian pala 1 kpl

KM 28766: 1-2 saviastian paloja 12 kpl

Tutk. Huurre Matti, tarkastus 1985

Kankkunen Päivi, inventointi 1987

Pesonen Petro & Karjalainen Taisto, inventointi 1995

Tarkastus 26.4.1995 ja 8.5.1995.

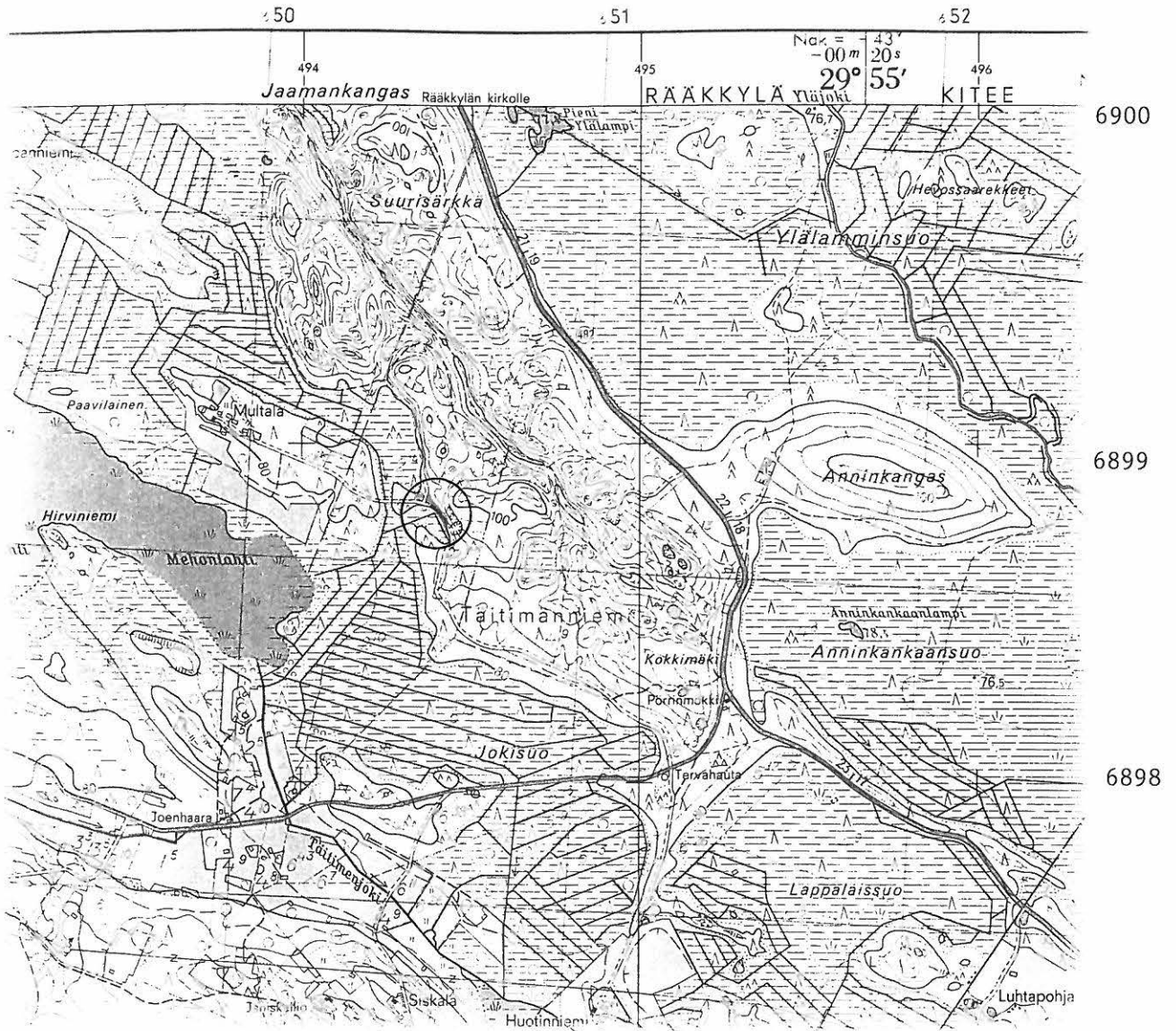
Asuinpaikka sijaitsee Rääkkylän kirkosta n. 20 km kaakkoon, Kiteelle vievän maantien lounaispuolella, Multalan taloon vievän tien varressa. Löytöpaikat n. 400 m Täitimänjärven Mehonlahden rannasta koilliseen, a) metsätien risteyksessä, b) hiekkakuopan reunassa, kankaan länsireunassa lähellä suota. Nyt löytöjä tehtiin vain metsätien risteyksestä, pienen hiekkakuopan pohjoisreunalta ja aivan sen lähiympäristöstä tien pinnalta.

Asuinpaikan korkeus vaaittiin inventoinnin yhteydessä ja sen korkeudeksi saatiin 82.75 mmpy.

Multalaan johtavan tien varrella, asuinpaikasta n. 200 m länteen oli tehty pieni avohakkuualue, n. 81-82 mmpy korkeudella olevalla kumpareella. Tällä alueella oli havaittavissa muutamia viljelysraunioita (ks. tarkemmin luetteloa inventoinnin aikana havaituista historiallisen ajan muinaisjäännöksistä). Kumpare näyttäisi olevan myös esihistorialliseksi asuinpaikaksi soveltuva, joten jos alue aiotaan lähitulevaisuudessa metsäaurata, on se syytä tarkastaa.

Ote peruskartasta 4214 10 SUOPARSAARI (1975). Rääkkylä (6) Mehonlahti I.

SUOPARSAARI

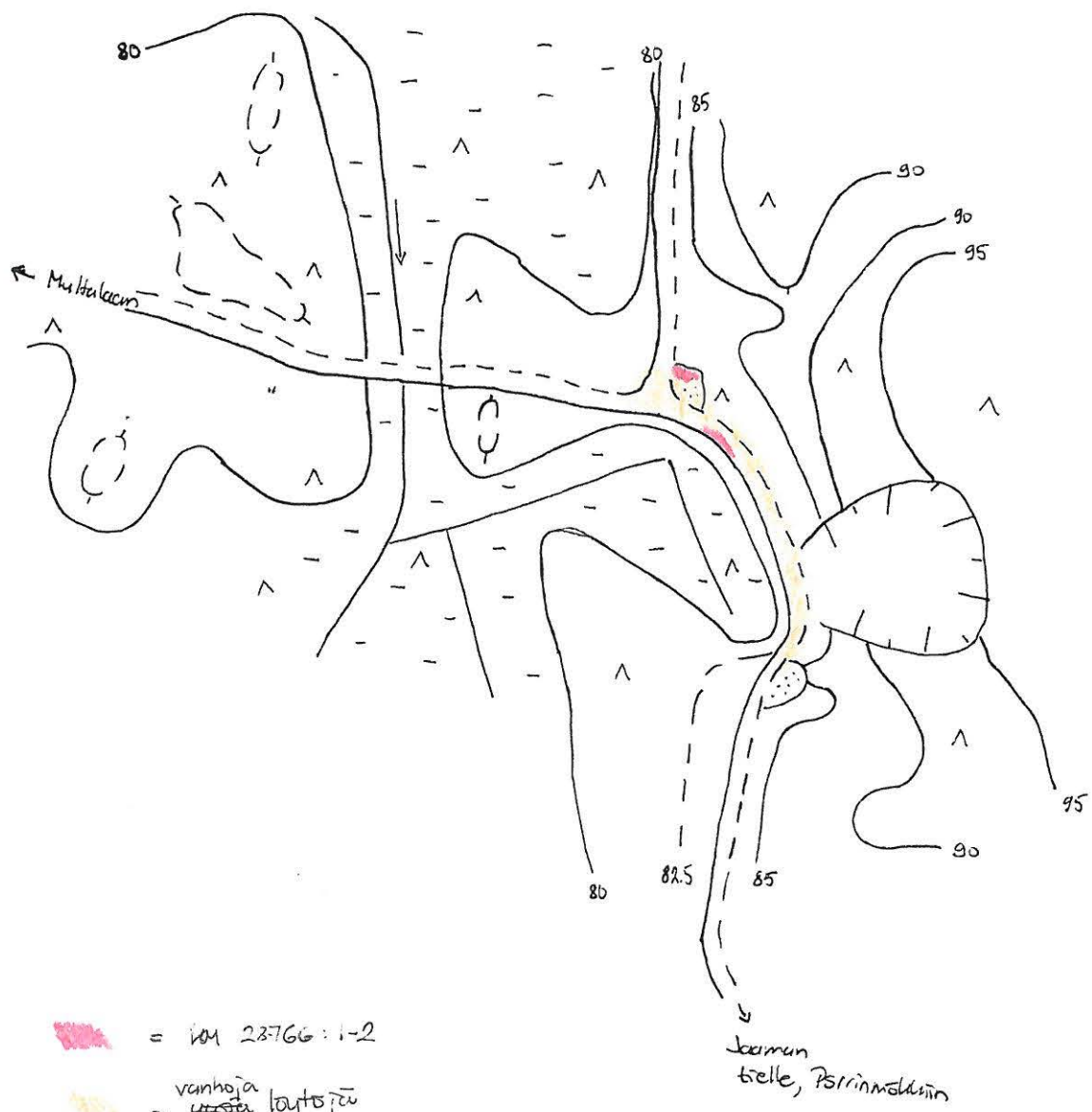


Rääkkylä [6] Mehonlahti 1

Yleiskarttaluonnos

ei mittakaavaan

Piirt. Petro Pesonen 1995



Rääkkylä [7] Pörrinmökki

Kivi- ja varhaismetallikautinen asuinpaikka, lk. 1

Kylä: Täitimänniemi

Tilat: 6:64, om. Rääkkylän kunta, 4:9, om. Sulo Kankkunen (Niementie 164, 82335 Rasivaara), 6:15, om. Mikko Stepanov (Vesilinnuntie 17, 82500 Kitee), 4:5, om. Tauno Päivinen (Kauppatie 17a, 82335 Rasivaara)

Peruskartta: 4214 10 SUOPARSAARI

Koord. itäpää: x= 6898 13, y= 4495 32, z= 80-84

eteläpää: x= 6897 93, y= 4495 08

luoteispää: x= 6898 43, y= 4494 58

Keskikoord. x= 6898 05, y= 4495 16, z= 82

- Löydöt: KM 23166: 1-14 saviastian paloja 127 kpl, kvartssia 6 kpl, piitä 1 kpl
 KM 23492: 1-8 saviastian paloja 39 kpl, kvartssia 4 kpl, kvartsiittia 1 kpl
 KM 23870: 1-8 saviastian paloja 14 kpl, kvartssia 7 kpl, piitä 1 kpl
 KM 23871: 1-19 saviastian paloja 76 kpl, kvartssia 12 kpl, piitä 4 kpl, palanutta luuta 8 kpl, kiviesineen katkelma 1 kpl
 KM 25221: 1-12 saviastian paloja 33 kpl, kvartssia 7 kpl, palanutta luuta 3 kpl, kiviesineen katkelma 1 kpl
 KM 25817: 1-222 saviastian paloja 5609 kpl, kvartssia 136 kpl, piitä 2 kpl, palanutta luuta 20 kpl, kiviesineitä, niiden katkelmia ja kivilaji-iskoksia 12 kpl, asbestia 32 kpl
 KM 25921: 1-3 saviastian paloja 123 kpl, kvartssia 1 kpl
 KM 26432: 1-1079 saviastian paloja 6538 kpl, kvartssia 389 kpl, piitä 28 kpl, palanutta luuta 242 kpl, kiviesineitä, niiden katkelmia ja kivilaji-iskoksia 39 kpl, punamultaa 62 kpl, pihkaa 4 kpl, asbestia 29 kpl, kiillettä 7 kpl
 KM 27195: 1-1979 saviastian paloja 3970 kpl, kvartssia 1218 kpl, piitä 26 kpl, palanutta luuta 385 kpl, kiviesineitä, niiden katkelmia ja kivilaji-iskoksia 150 kpl, kvartsiittia 1 kpl, maasälpää 20 kpl, rautakuonaa 24 kpl, punamultaa 6 kpl pihkaa 8 kpl, asbestia 428 kpl, kiillettä 4 kpl
 KM 28013: 1-19079 saviastian paloja 23842 kpl, savi-idoleita ja niiden katkelmia 15 kpl, saviesineitä 30 kpl, paikkaussavea 217 kpl, palanutta savea 120 kpl, piitä 1743 kpl, kivilajiesineitä ja niiden katkelmia 237 kpl, palanutta luuta 2846 kpl, kvartssia 2686 kpl, asbestia 10 kpl, purupihkaa 1 kpl, paikkauspihkaa 4 kpl ym. löytöjä
 KM 28767: 1-22 saviesineen katkelma?, saviastian paloja 211 kpl, kvartssia 32 kpl, piitä 8 kpl, kivilaji-iskoksia 1 kpl, palanutta luuta 54 kpl, talkkia 1 kpl

- Tutk. Huurre Matti, tarkastus 1985
 Huurre Matti, tarkastus 1986
 Kankkunen Päivi, inventointi 1987
 Hintikainen Esa, kaivaus 1990
 Lavento Mika, kaivaus 1991
 Pesonen Petro, kaivaus 1992
 Pesonen Petro, kaivaus 1993
 Pesonen Petro & Karjalainen Taisto, inventointi 1995

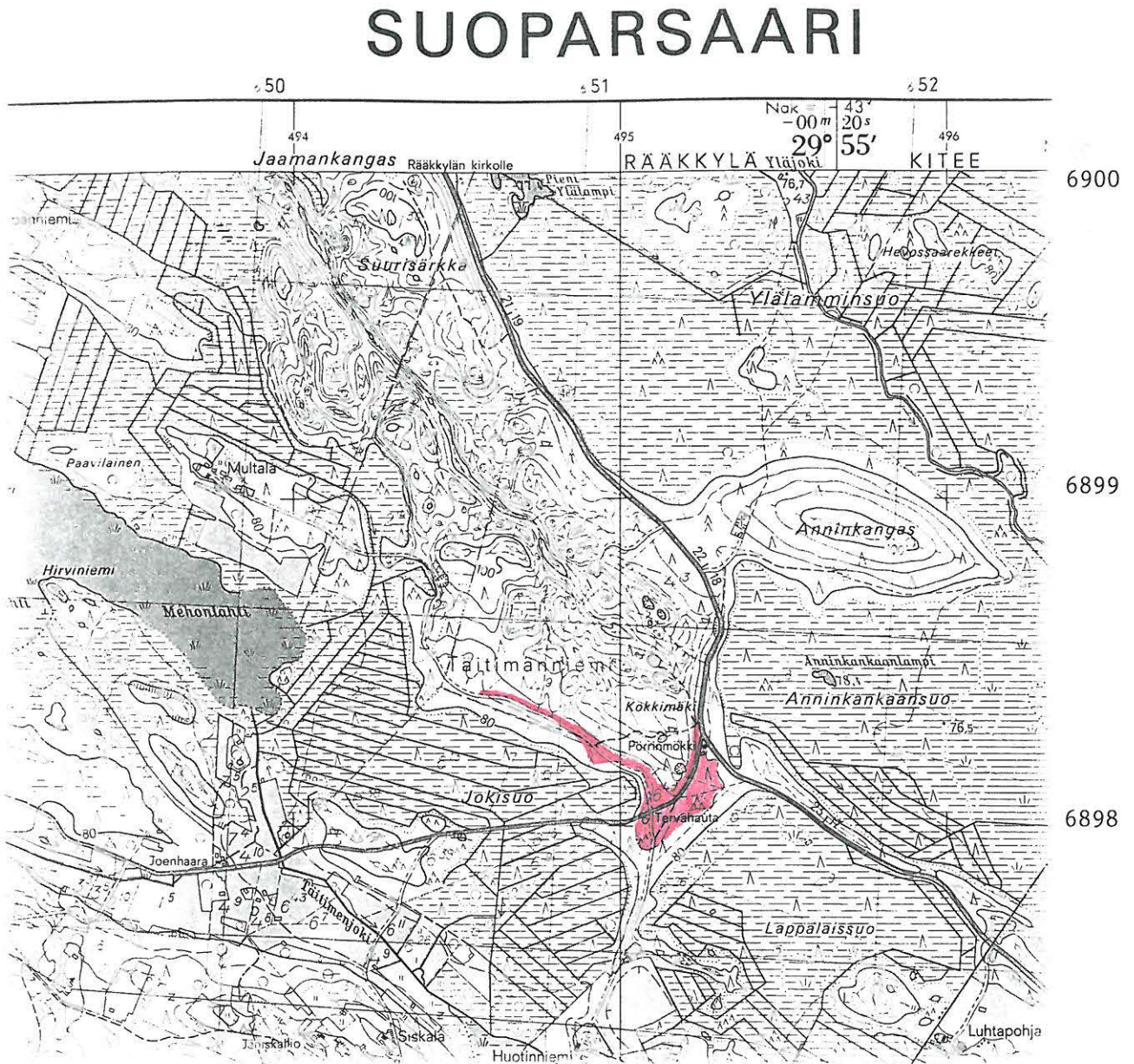
Tarkastus 26.4.1995 ja 8.5.1995.

Asuinpaikka sijaitsee Rääkkylän kirkosta n. 21 km kaakkoon Jaamankankaan etelä- ja lounaisreunalla, Jaaman, Multalan ja Huotinniemen teiden varsilla, Multalan ja Huotinniemen teiden risteyksestä n. 600 m Multalaan ja 100 m Huotinniemeen päin.

Multalan tien varressa on ainakin kuusi asumuspainannetta, Huotinniemen ja Jaaman teiden varsilla on muitakin painanteita, joista osa on tervahautoja, osa taas pyyntikuoppia. Kaivaustutkimusten ja topografian perusteella Pörrinmökki on yksi Pohjois-Karjalan merkittävimpiä kivikautisia asuinpaikkoja; se on Jaamankankaan keskeisin asuinpaikka. Tarkempia tietoja asuinpaikasta saa mm. v. 1990-1993 kaivauskertomuksista. V. 1995 inventointilöydöt on kerätty osin v. 1993 kaivausalueelta (KM 28767: 1-6), osin Multalan tien risteyksestä (KM 28767: 7-8) ja osin Multalan tien varren kahdesta hiekkakuopasta sekä niiden väliseltä alueelta tien leikkauksesta (KM 28767: 9-18). Maanomistaja Mikko Stepanov lahjoitti osan löydöistä (KM 28767: 19-22), jotka ovat löytyneet juuri em. hiekkakuopista v. 1988. Löydöt keräsi tuolloin hänen tyttärensä.

Aiemmin tervahautoiksi ja jopa asumuspainanteiksi tulkitut Jaaman tien lähellä olevat painanteet sekä Huotinniemen tien itäpuolella oleva painanne ovat ilmeisesti pyyntikuoppia ja ne on muinaisjäännösrekisteriä varten erotettu omaksi kohteekseen nimellä Rääkkylä [28] Pörrinmökki B. Huotinniemen tien länsipuolella on sen sijaan kaksi tervahautaa, jotka on luetteloitu muiden inventoinnissa tavattujen historiallisen ajan muinaisjäännösten yhteyteen.

Ote peruskartasta 4214 10 SUOPARSAARI (1975). Rääkkylä (7) Pörrinmökki.



RÄÄKKYLÄ 7 PÖRRINMÖKKI

PETRO PESONEN 1993

YLEISKARTTA 1

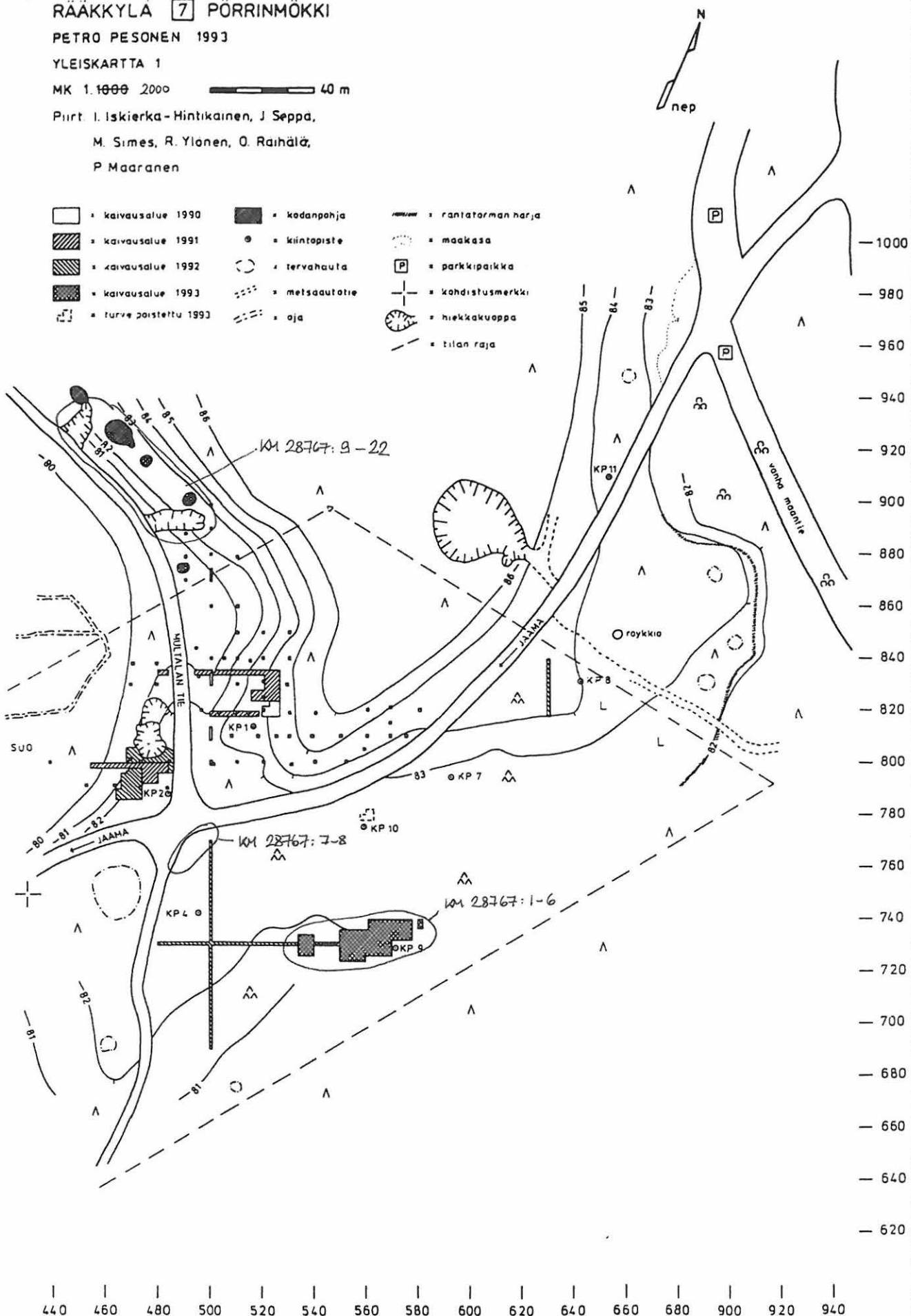
MK 1.1000 2000  40 m

Piirt. I. Iskierka-Hintikainen, J. Seppä,

M. Simes, R. Ylönen, O. Raihä,

P. Maaranen

- | | | | | | |
|---|------------------------|---|----------------|---|---------------------|
|  | = kaivausalue 1990 |  | = kedanpohja |  | = rantatorman harja |
|  | = kaivausalue 1991 |  | = kiintopiste |  | = maakasa |
|  | = kaivausalue 1992 |  | = tervahauta |  | = parkkipaikka |
|  | = kaivausalue 1993 |  | = metsäautotie |  | = kahdistusmerkki |
|  | = turve poistettu 1993 |  | = oja |  | = niikkakuoppa |
| | | | |  | = tilan raja |



Rääkkylä [8] Mehonlahti 2

Kivi- ja varhaismetallikautinen asuinpaikka, lk. 2

Kylä: Täitimänniemi

Tila: 2:10, om. Aulis Makkonen (Jaama, 82335 Rasivaara)

Peruskartta: 4214 10 SUOPARSAARI

x= 6898 39-59, y= 4494 40-45, z= 79-84.5

Keskikoord. x= 6898 50, y= 4494 41, z= 81

- Löydöt: KM 23873: 1-10 saviastian paloja 32 kpl, piikaavin, pii-iskos, kvartsi-iskos
 KM 25294: 1-19 saviastian paloja 137 kpl, pii-iskos, kvartsiydin, kvartsiesine, kvartsi-iskoksia 9 kpl, palanutta luuta 2 kpl
 KM 25922: 1-3 saviastian paloja 8 kpl, kvartsi-iskoksia 4 kpl
 KM 26557: 1 saviastian paloja 23 kpl
 KM 27571: 1-5 saviastian paloja 26 kpl, kvartssia 1 kpl
 KM 27836: 1-5 saviastian paloja 7 kpl, kvartsi-iskoksia 2 kpl, palanutta luuta 1 kpl
 KM 28240: 1-17 saviastian paloja 82 kpl, taltta, kvartsi-iskoksia 5 kpl, piikaavin, pii-iskos, palanutta luuta 5 kpl, palanutta savea 6 kpl
 KM 28768: 1-12 saviastian paloja 38 kpl, pii-iskos, kvartssia 12 kpl, palanutta luuta 17 kpl, hiotun kiviesineen katkelma

- Tutk. Huurre Matti, tarkastus 1986
 Kankkunen Päivi, inventointi 1987
 Lavento Mika, vaaitus 1992
 Lavento Mika, inventointi 1993
 Pesonen Petro, tarkastus 1993
 Pesonen Petro & Karjalainen Taisto, inventointi 1993

Tarkastus 7.-8.5.1995.

Asuinpaikka sijaitsee Rääkkylän kirkolta n. 19,5 km kaakkoon, tiestä 15567 pohjoiseen Multalan tietä n. 900 m, Multalan tien molemmin puolin hiljattain raivatulla, nyt jo uudelleenmetsitetyllä pellolla. Inventoinnin yhteydessä löytöjä tehtiin myös tien leikkauksesta Multalaan päin.

Inventointilöydöt 1995 tehtiin viideltä eri löytövyöhykkeeltä, jotka pellon osalta myös vaaittiin. Ylimpänä, n. 84.5 mmpy korkeudella, sijaitsee varhaisen asbestikeramiikan asuinpaikka, jolta ovat löydöt KM 28768: 1. Runsalöytöisin on ns. keskiterassi, jolla on tyypillistä kampakeramiikkaa, n. 82.5 mmpy korkeudella (inventointilöydöt KM 28768: 2-5). Seuraavalla rantaterassilla, n. 80.6 mmpy, on Pöljän keramiikaksi tai varhaismetallikautiseksi luokiteltavaa asbestikeramiikkaa, kiviesineen katkelma ja kvartssia (KM 28768: 6-9). Ilmeisesti samalta kohdalta Mika Lavento on löytänyt varhaismetallikautista asbestikeramiikkaa joten voidaan olettaa myös nyt löydettyjen kuuluvan samaan aikaan. Lavennon vaaituksen mukaan asuinpaikan korkeus olisi 80.4 mmpy. Alimmat löydöt eivät ole miltään selvältä rantaterassilta ja arvioitu korkeus on n. 79.5 mmpy (KM 28768: 10, kvartsi-iskos). Lisäksi löydettiin tyypillistä kampakeramiikkaa ja tunnistamatonta asbestikeramiikka (KM 28768: 11-12) tien leikkauksesta pellostaan edelleen joitakin kymmeniä metrejä Multalaan päin, joten asuinpaikka on hieman aiemmin tiedettyä laajempi. Hyvin todennäköisesti se liittyy tässä suunnassa asuinpaikkaan Mehonlahti 1 ja toisessa suunnassa Pörrinmökkin asuinpaikkaan.

Vaaitukset (1995 rantatörmän juuri ja löytökorkeus, 1992 rantatörmän juuri ja harja):

Pesonen 1995

Lavento 1992

83.0 - 84.6

82.8 - 84.8 varhainen asbestikeramiikka

81.4 - 82.6

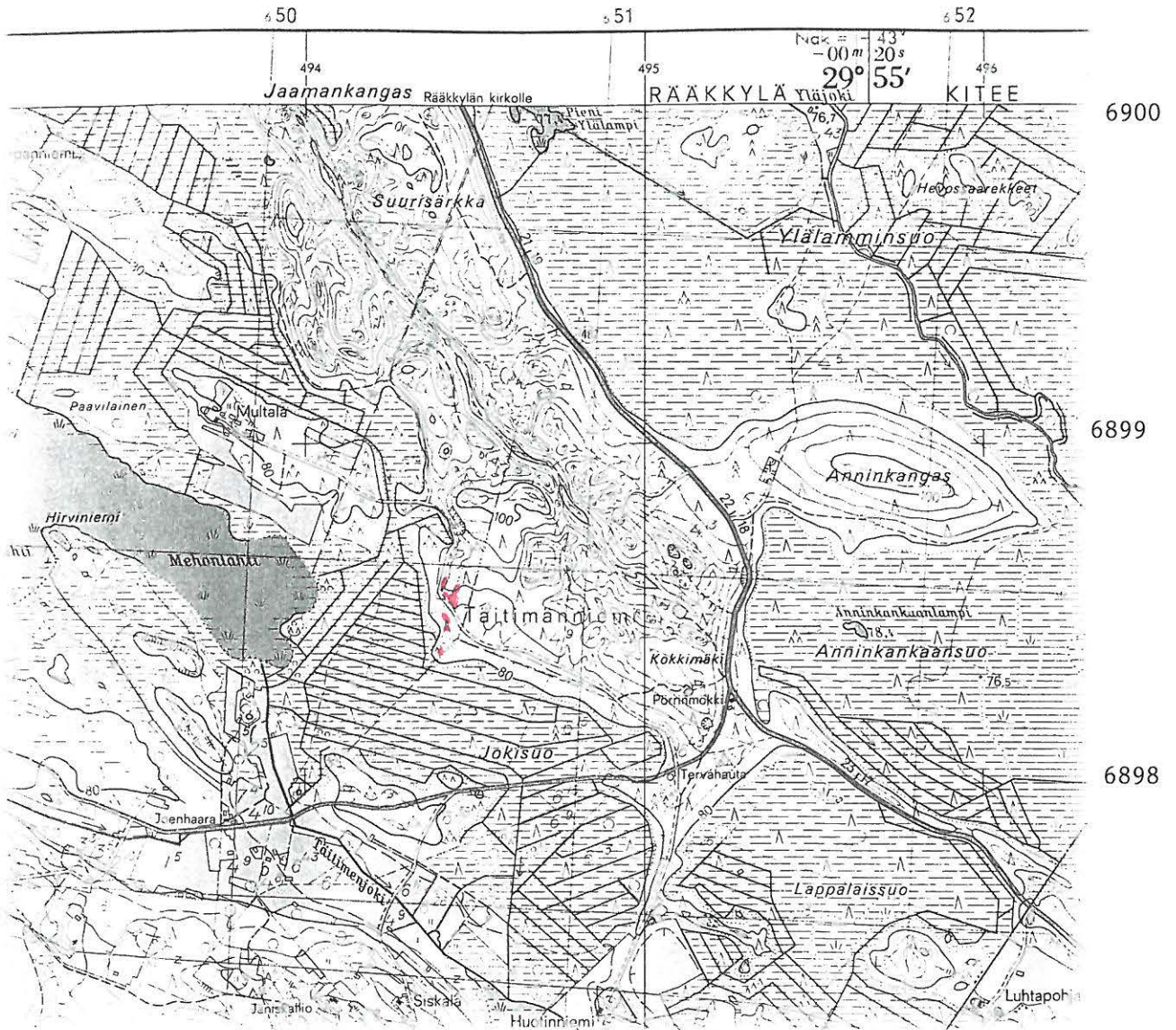
80.9 - 82.2 tyypillinen kampakeramiikka

79.6 - 80.6

79.0 - 80.4 varh.metallik. (tai Pöljä?)

Asuinpaikalle siirrettiin vaaitusta varten kiintopiste Pörrinmökin asuinpaikalta (v. 1991-1992 kaivausalueen 2 kiintopiste, 82.53 mmpy). Jatkotutkimuksia varten paikalle jätettiin korkeuspiste, joka on merkitty kantaan punaisella ristiviillolla; sen korkeus on 80.96 mmpy. Ko. kanto sijaitsee tien eteläpuolella, aivan pellon kulmassa (ks. karttaluonnos).

SUOPARSAARI




RÄÄKKYLÄ [8] MEHONLAHTI 2

Yleiskarttaluonnos,
suurennettu peruskartasta 4214 10
Mk 1:2500
Piirt. Petro Pesonen

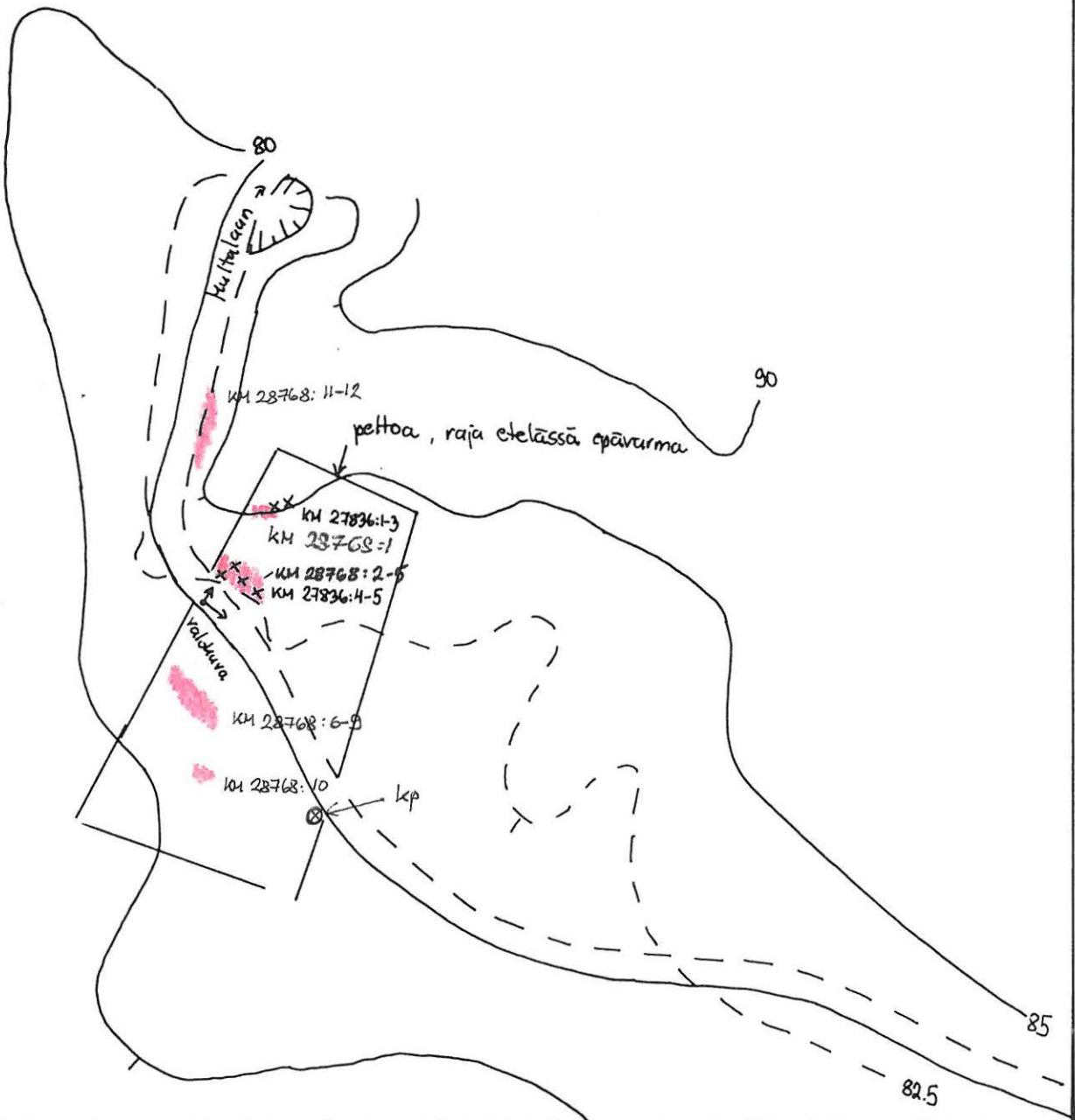


x x löytöjä

 hiekkakuoppa

 tie

 100m



Rääkkylä [11] Mikinsuo 1+2

Kivikautinen asuinpaikka, lk. 2

Kylä: Jaama

Tilat: 8:10 ja 8:20, om. Heimo Hirvonen (Raastuvankatu 23 A 8, 53100 Lappeenranta)

Peruskartta: 4214 11 KIESVAARA

x: 6900 86-92, y: 4492 30-38, z: 80-82,5

- Löydöt: KM 23491: 1-5 saviastian paloja 17 kpl, kvartsi-iskos
 KM 23872: 1-15 saviastian paloja 100 kpl, kvartsi-iskoksia 4 kpl
 KM 25222: 1-7 saviastian paloja 18 kpl, pii-iskos, kvartsi-iskoksia 4 kpl
 KM 25920: 1-6 saviastian paloja 36 kpl, pii-iskos, palanutta luuta alle 1 g
 KM 27573: 1-2 saviastian paloja 15 kpl, piiesine
 KM 27837: 1 saviastian pala
 KM 28241: 1 saviastian paloja 3 kpl
 KM 28769: 1-7 saviastian paloja 85 kpl, kvartsia 6 kpl, palanutta luuta 1 kpl

- Tutk. Huurre Matti, tarkastus 1986
 Kankkunen Päivi, inventointi 1987
 Hintikainen Esa, tarkastus 1990
 Lavento Mika, vaaitus 1992
 Lavento Mika, inventointi 1993
 Pesonen Petro, tarkastus 1993
 Pesonen Petro & Karjalainen Taisto, inventointi ~~1993~~ 1995

Tarkastus 27.4.1995.

Asuinpaikka sijaitsee Rääkkylän kirkolta n. 16,5 km kaakkoon, Kitee-Rääkkylä -tien eteläpuolella, Kapakan tien varressa. Löytöjä on aiemmin tehty kahdelta kohdalta. Mikinsuo 1: metsäaurauksen vaoista Mikinsuohon pistävältä kumpareelta (lähinnä varhaista asbestikeramiikkaa). Mikinsuo 2: Kapakan tiestä luoteeseen erkanevan metsätien pohjoispuolelta metsäaurauksesta, koekuopista ja itse metsätieltä (tyypillistä kampakeramiikkaa ja asbestikeramiikkaa). Maasto on hiekkaista mäntykangasta.

Inventoinnissa löydettiin tyypillistä kampakeramiikkaa ja asbestikeramiikkaa em. metsätien pinnalta runsaasti, n. 70 m:n matkalta (KM 28769: 1-6). Lisäksi kampakeramiikkaa oli asuinpaikkaa halkovan, metsätien lounaispuolella kulkevan vesijohtoputken kaivannon myllertämässä maassa, samalla matkalla (x= 6900 82, y= 4492 31, z= n. 82). Uutena mahdollisena asuinpaikkakohtana rekisteröitiin kvartsi-iskoksen (KM 28769: 7) löytöpaikka em. Mikinsuo 1:n pohjoispuolella, suolahdekkeen toisella puolen melko jyrkällä, metsäauratulla rinteellä (x= 6901 04, y= 4492 40, z= n. 85).

Asuinpaikka on vaaittu v. 1992 (rantatörmän juuri ja harja):

83.9 - 85.9

82.0 - 83.0 asuinpaikan korkeus, KA II (ja varh.asb?)

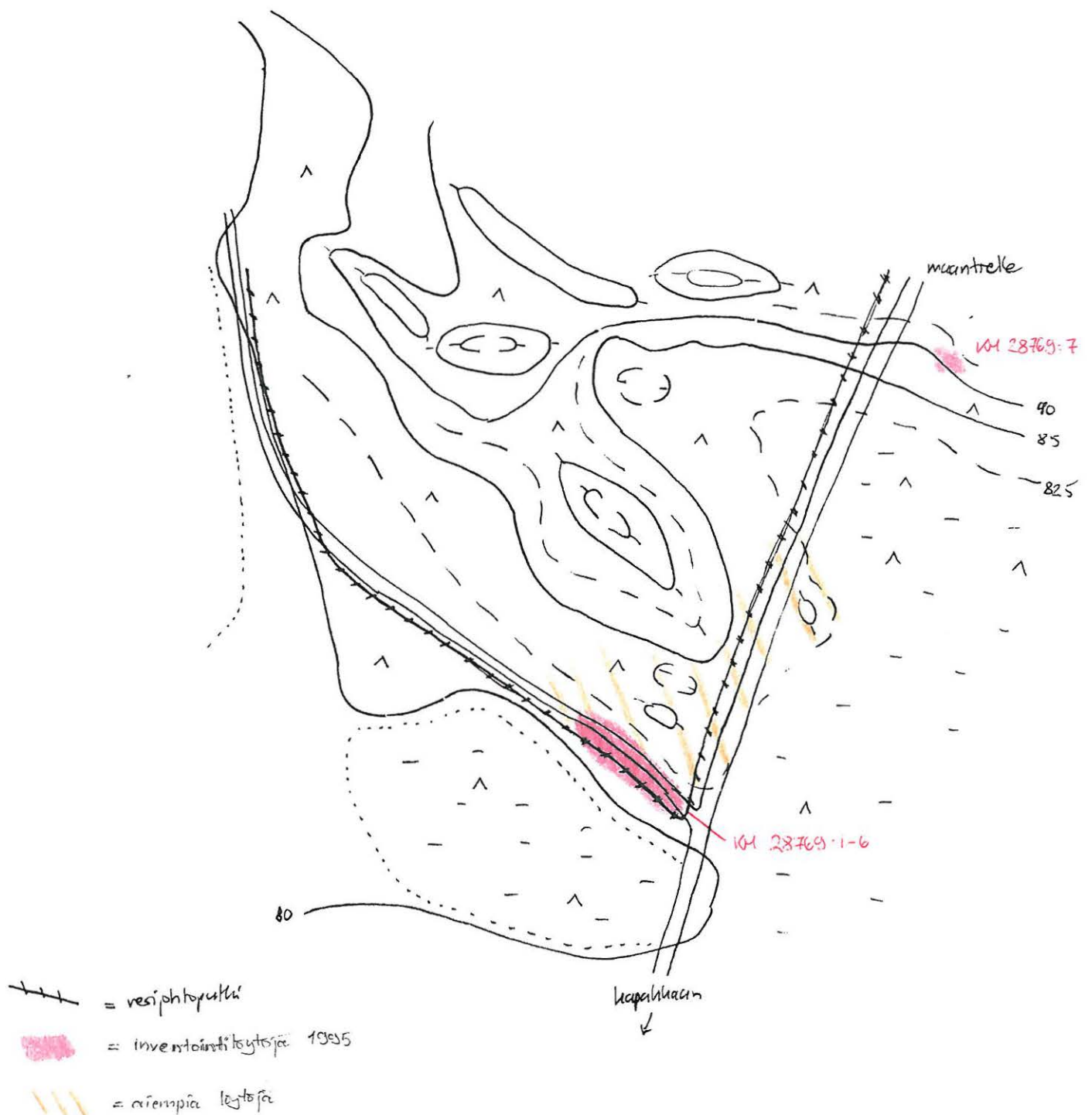
80.2 - 81.3

Rääkkylä [11] Mikinsuo 1+2

Yleiskarttaluonnos

ei mittakaavaan

Piirt. Petro Pesonen 1995



Rääkkylä [13] Läävälahdensuo

Kivikautinen asuinpaikka, lk. 2

Kylä: Jaama

Tilat: 8:20, om. Heimo Hirvonen (Raastuvankatu 23 A8, 53100 Lappeenranta) ja 8:10

Peruskartta: 4214 11 KIESVAARA

Eteläpää: x= 6901 11, y= 4492 09, z= 80-82

Pohjoispää: x= 6901 28, y= 4492 11, z= 80-82

Keskikoord. x= 6901 21, y= 4492 07, z= 81

Löydöt: KM 23880: 1-5 saviastian paloja 2 kpl, kvartsia 4 kpl
 KM 25223: 1-3 saviastian paloja 5 kpl, kvartsia 4 kpl
 KM 27574: 1-5 saviastian paloja 16 kpl, kvartsia 3 kpl, palanutta luuta 4 kpl
 KM 28770: 1-7 saviastian paloja 6 kpl, kvartsia 2 kpl, palanutta luuta 2 kpl, kiviliuska

Tutk. Kankkunen Päivi, inventointi 1987
 Lavento Mika, vaaitus 1992
 Lavento Mika, inventointi 1993
 Pesonen Petro & Karjalainen Taisto, inventointi 1995

Tarkastus 27.4.1995 ja 9.5.1995.

Asuinpaikka sijaitsee Rääkkylän kirkosta n. 16 km kaakkoon, Jaamankankaan etelälaidalla Rääkkylän-Kiteen maantiestä n. 300 m lounaaseen. Asuinpaikka suuntautuu eteläiseltä osaltaan länteen ja pohjoiselta osaltaan lähinnä luoteeseen, Läävälahdensuolle ja Täitimänjärvelle päin. Alue on entistä mäntykangasta, nyt metsäaurattua. Löytöjä on tehty metsäaurauksen vaoista, alueen halki kulkevan metsätien pinnalta ja sen vieressä kulkevan vesijohtoputkea varten kaivetun ojan myllerryksestä.

V. 1995 inventointilöydöistä suurin osa (KM 28770: 2-7) kerättiin vesijohtoputkityössä kääntyneestä maasta sekä aivan vierestä metsäaurausvaoista asuinpaikan eteläisellä osalla. Löytöaineisto liittyy Pöljän keramiikkaan. Yksi todennäköisesti tyypillisen kampakeramiikan pala (KM 28770: 1) löydettiin asuinpaikan pohjoisen osan lähes umpeenkasvaneista metsäaurausvaoista. Läävälahdensuolla tyypillisen kampakeramiikan ja Pöljän keramiikan asuinpaikat sijaitsevat eri korkeustasoilla. Asuinpaikka on vaaittu v. 1992 ja v. 1995 (1992 rantatörmän juuri ja harja, 1995 rantatörmän juuri ja löytökorkeus):

Pesonen 1995	Lavento 1992
	79.4 - 80.1 asbestikeramiikkaa (1992)
- 81.2	Pöljän keramiikkaa (1995)
80.8 - 82.9	80.6 - 82.7 KA II
	83.3 - 86.0

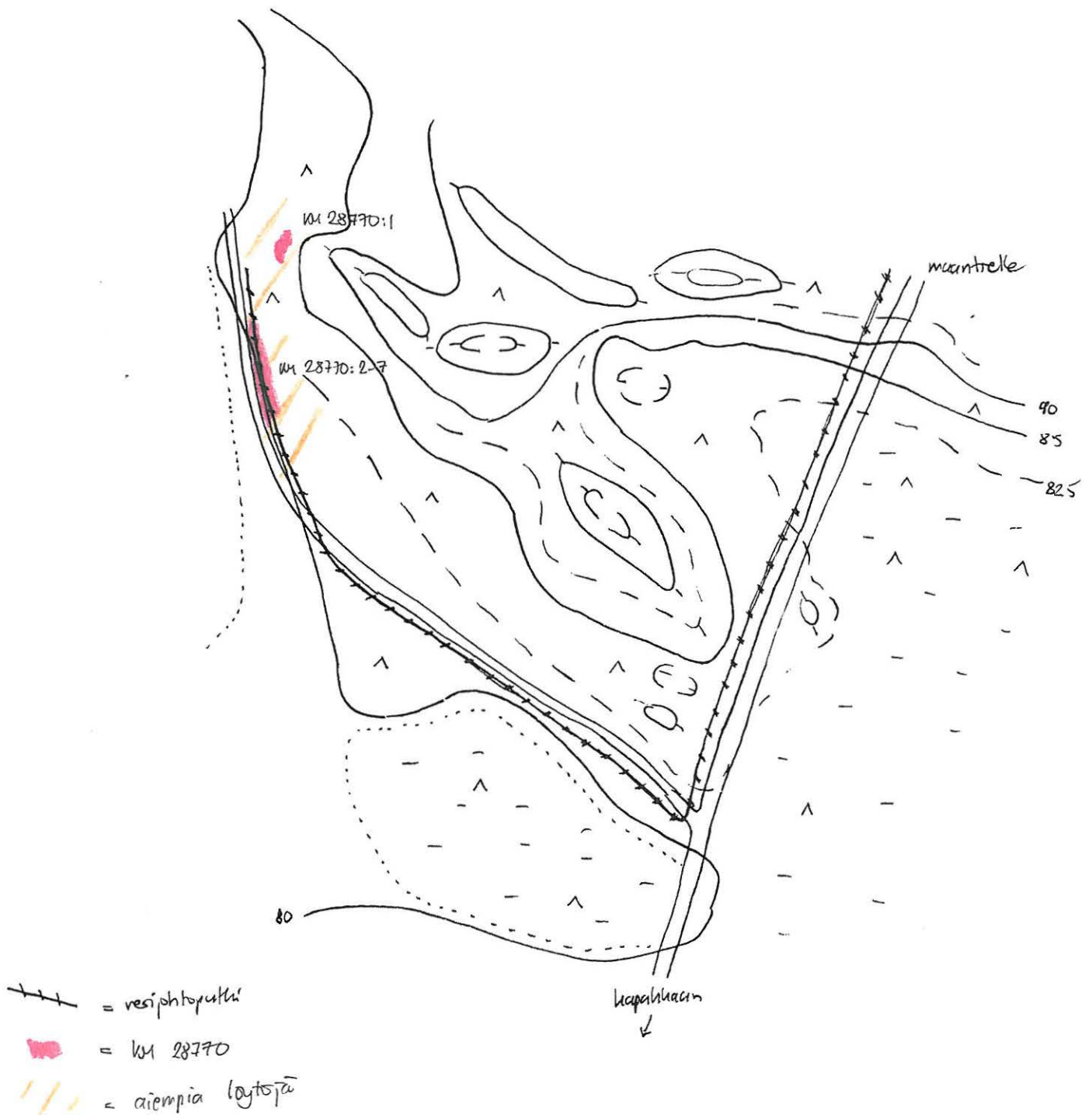
Asuinpaikalle siirrettiin vaaitusta varten kiintopiste Rääkkylän-Kiteen tien varrelta (n:o 781338, 83.476 mmpy). Jatkotutkimuksia varten paikalle jätettiin korkeuspiste, joka on merkitty kantaan punaisella ristillä; sen korkeus on 82.48 mmpy (ks. karttaluonnos).

Rääkkylä [13] Läävälahdensuo

Yleiskarttaluonnos

ei mittakaavaan

Piirt. Petro Pesonen 1995



Rääkkylä [14] Kotaniemi

Varhaismetallikautinen asuinpaikka, lk. 1-2

Kylä: Nieminen

Tila: 10:24, om. Martti Silvennoinen, Saitalantie

Peruskartta: 4214 12 KOMPAKKA

x= 6918 06-12, y= 4490 80, z= n. 80

Asumuspainanne: x= 6918 16, y= 4490 75, z= n. 80

Löydöt: KM 25225: 1-7 saviastian paloja 12 kpl, kvartssia 8 kpl, palanutta luuta 1 kpl, asbestia 1 kpl

Tutk. Huurre Matti, tarkastus 1988

Pesonen Petro & Karjalainen Taisto, inventointi 1995

Tarkastus 6.5.1995.

Asuinpaikka sijaitsee Rääkkylän kirkosta n. 12 km koilliseen Oriveden Ruukinlahteen viettävällä hiekkaisella rinteellä, Kotaniemen tyvessä, Hammaslahden tieltä Kotaniemen kärkeen johtavan tien varrella. Löydöt on tehty metsäaureausvaosta läheltä rantaa.

V. 1995 ei asuinpaikalta tehty uusia löytöjä, mutta sen sijaan vanhan metsäaureausalueen luoteispuolella (n. 30 m:n päässä) havaittiin aivan rantavallin päällä todennäköinen asumuspainanne, joka näytti olevan kaksiosainen "Naarajärven tyyppinen" painanne. Isomman osan mitat olivat 8 x 8 m ja pienemmän n. 4 x 3 m. Painanteeseen tehtiin 3 koekuoppaa, joissa ei kuitenkaan havaittu likamaata tms. Huolimatta löytöjen ja likamaan puutteesta painanne on erittäin todennäköisesti asumuspainanne ja kuuluu siten luokkaan 1.

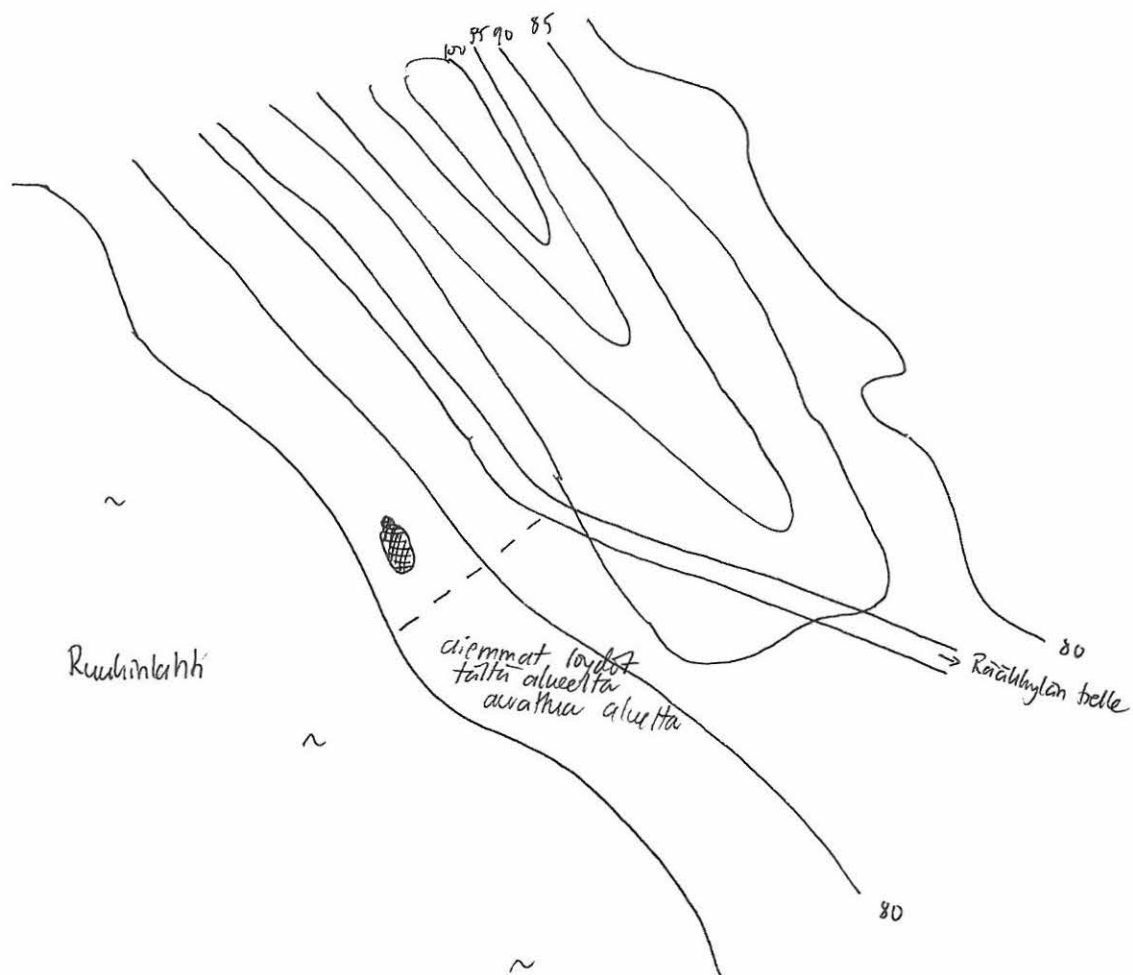
Ote peruskartasta 4214 12 KOMPAKKA (1975). Rääkkylä (14) Kotaniemi.



Rääkkylä [14] Kotaniemi Yleiskarttaluonnos

Ei mittakaavaan

Piirt. Petro Pesonen 1995



= asuinpaikka

Rääkkylä [15] Kivilampi

Kivikautinen asuinpaikka, lk. 2

Kylä: Jaama

Tila: 3:10, om. Ilta Kankaanrinta (Ylisrinne 1-3, 02210 Espoo) ja 3:12, om. Pirkko Jämsä (Pappilantie 85, 90650 Oulu)

Peruskartta: 4214 11 KIESVAARA

x= 6902 78-90, y= 4490 42-60, z= 82.5-85

Keskikoord. x= 6902 82, y= 4490 50, z= 83

Löydöt: KM 25257 saviastian pala

KM 27779: 1-3 saviastian pala, kvartsi-iskoksia 2 kpl

KM 27838: 1-2 kvartsi-iskoksia 3 kpl, palanutta luuta 1 kpl

KM 28771: 1-6 saviastian paloja 27 kpl, kvartsiiveitsi, kvartsi-iskoksia 6 kpl, pihkaa tms. 1 kpl

Tutk. Lavento Mika, vaaitus 1992

Pesonen Petro, tarkastus 1993

Pesonen Petro, inventointi 1993

Pesonen Petro & Karjalainen Taisto, inventointi 1995

Tarkastus 4.5.1995 ja 8.5.1995.

Asuinpaikka sijaitsee Rääkkylä-Kitee -maantien varrella, sen koillispuolella, Jaaman pohjoisesta risteyksestä 680-940 m kaakkoon. Maasto on mäntykangasta, asuinpaikkalöydöt on tehty metsäaureausvaioista ja osittain myös koekuopista v. 1993 ennen metsäaureausta. Ensimmäinen löytö, kampakeramiikan pala (KM 25257), on tehty Likoniemen risteyksestä kaakkoon silloin metsäauratulta alueelta. Kaikki myöhemmät löydöt on tehty Likoniemen risteyksestä koilliseen, 82.5-83 mmpy korkeudelta.

V. 1995 inventointilöydöt ovat kahdelta tasolta, jotka molemmat myös vaaittiin. Asuinpaikan ylemmältä terassilta on pelkästään varhaista asbestikeramiikkaa (KM 28771: 1-3); asuinpaikan korkeus on 85.1 mmpy, mutta löytöjä oli ehkä runsaimmin juuri törmän rinteessä, n. 84.5-85 mmpy korkeudella. Ylempi terassi on eräänlainen "väliterassi" harjun rinteessä; se on varsin kapea eikä kovin selvästi erottuva. Alemman asuinpaikan rantatörmän harjan korkeus on 82.8 mmpy. Täältä on varhaisen asbestikeramiikan lisäksi myös tyypillistä kampakeramiikkaa (KM 28771: 4-6).


Vaaitukset (rantatörmän juuri ja löytökorkeus):

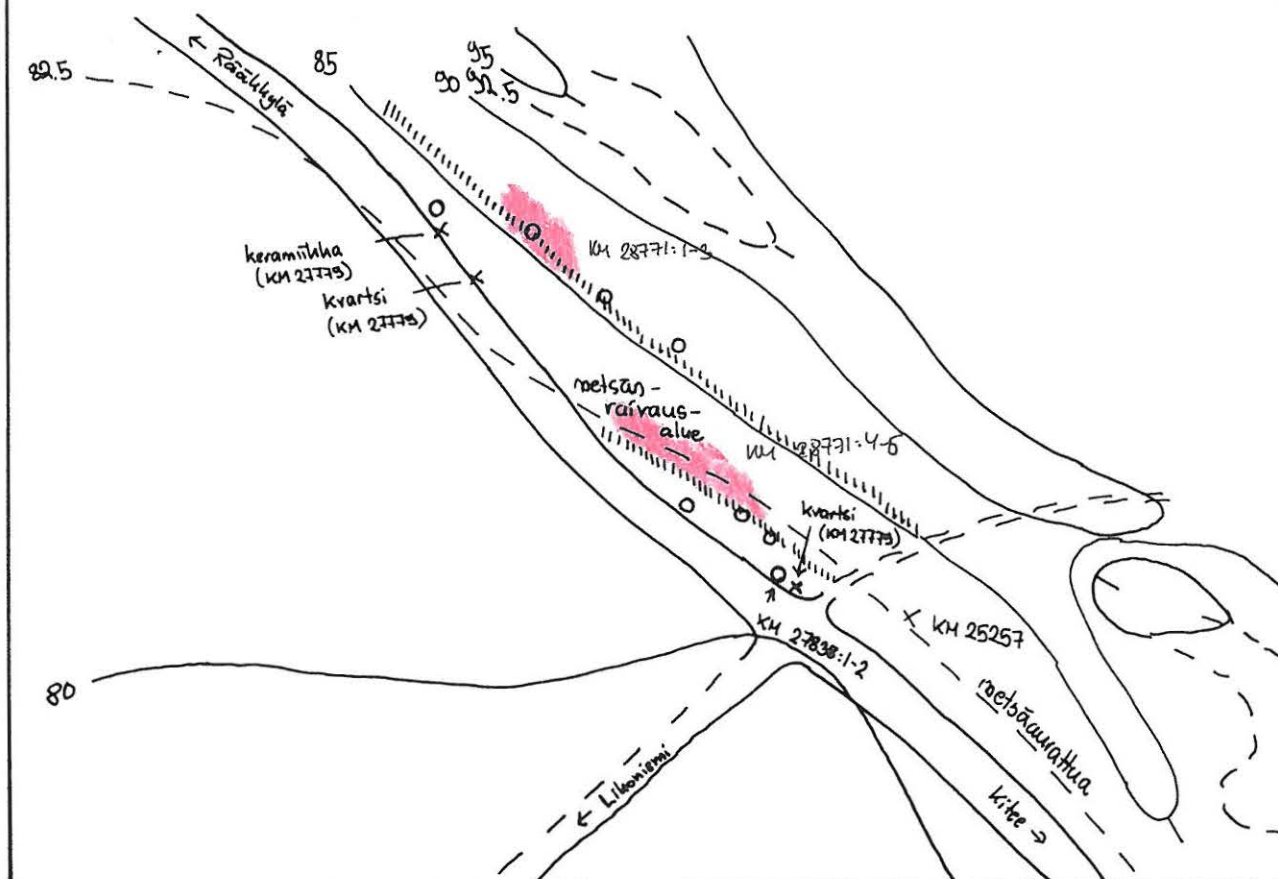
81.3 - 82.8	alempi asuinpaikka (varh.asb ja KA II)
83.6 - 85.1	ylempi asuinpaikka (varh.asb).

RÄÄKKYLÄ [15] KIVILAMPI

Yleiskarttaluonnos,
suurennettu peruskartasta 4214 11
Mk 1:2500
Piirt. Petro Pesonen



- × × × löytöjä
- koekuoppa
- ||||| rantatörmän harja
- /// tie
-  km 28771

 100m


Rääkkylä [16] Mikinsärkkä

Kivi- ja varhaismetallikautinen asuinpaikka, lk. 2

Kylä: Jaama

Tila: 3:12, om. Pirkko Jämsä (Pappilantie 85, 90650 Oulu)

Peruskartta: 4214 11 KIESVAARA

x= 6902 52-61, y= 4490 70-90, z= n. 80-85.5

Keskikoord. x= 6902 58, y= 4490 80, z= 83

Löydöt: KM 26437: 1-6 saviastian paloja 311 kpl, kvartsiydin, kvartsi-iskoksia 23 kpl, palanutta luuta 11 kpl

KM 27576: 1 saviastian pala

KM 27780: 1-15 saviastian paloja 165 kpl, kvartsisaha, kvartsi-iskoksia 7 kpl, kvartsiitti-iskos, palanutta luuta 71 kpl

KM 27839: 1-17 saviastian paloja 76 kpl, palanutta savea 1 kpl, pii-iskos, kvartsiikaavin, kvartsiydin, kvartsi-iskoksia 24 kpl, palanutta luuta 2 kpl

KM 28242: 1 kvartsi-iskos

KM 28772: 1-11 saviastian paloja 23 kpl, kvartsiikaavin, kvartsi-iskoksia 17 kpl, pii-iskos, palanutta luuta 1 kpl, rautakuonaa 48 kpl, pihkaa tms. 1 kpl

Tutk. Lavento Mika, tarkastus 1991

Lavento Mika, vaaitus 1992

Pesonen Petro, tarkastus 1993

Lavento Mika, inventointi 1993

Pesonen Petro, inventointi 1993

Pesonen Petro & Karjalainen Taisto, inventointi 1995

Tarkastus 4.5.1995.

Asuinpaikka sijaitsee Jaamankankaalla, Täitimänjärven pohjoispuolella, Kiteen-Rääkkylän maantien koillispuolella olevalla luode-kaakko -suuntaisella harjanteella ja tien lounaispuolella olevalla kumpareella ja sen alaisella kankaalla. Alue on ollut mäntykangasta; kaikki löydöt ovat metsäaureausvaioista. Asuinpaikalla on erotettavissa neljä löytöaluetta, jotka ovat kolmella korkeusvyöhykkeellä.

Ylin löytöalue sijaitsee 85.5 mmpy harjanteella, sen laella ja lounaispuolella. Täältä löydetty keramiikka on pelkästään varhaista asbestikeramiikkaa (löydöt KM 27839:1-7 ja KM 28772: 1-2). Seuraava löytötaso on hajonnut tien vuoksi kahteen osaan: em. harjanteen lounaispuolen terassiin ja tien lounaispuolen pieneen kumpareeseen, jotka ovat 82.8 mmpy korkeudella. Keramiikka on sekä varhaista asbestikeramiikka että tyypillistä kampakeramiikkaa ja mahdollisesti myöhäisneoliittista asbestikeramiikkaa (löydöt KM 27839:8-13 ja KM 28772: 3-6). Alin löytöalue sijaitsee em. kumpareen alapuolella olevan matalan, heikosti erottuvan terassin päällä (KM 27839:14-17 ja KM 28772: 7-11), 80.3 mmpy korkeudella. Tämän terassin löydöissä on rautakuonaa ja mahdollisesti varhaismetallikautista asbestikeramiikkaa.

Asuinpaikka on vaaittu sekä v. 1992 että v. 1995 (1992 rantatörmän juuri ja harja, 1995 rantatörmän juuri ja löytökorkeus):

Pesonen 1995	Lavento 1992
	77.7 - 78.5
- 80.3	rautakuona + asbestikeram.
80.8 - 82.8	81.8 - 83.4 KA II, varh.asb, myöh.neol?
83.5 - 85.5	83.5 - 85.0 varhainen asbestikeramiikka

RÄÄKKYLÄ [16] MIKINSÄRKKÄ

Yleiskarttaluonnos,
suurennettu peruskartasta 4214 10
Mk 1:2500
Piirt. Petro Pesonen

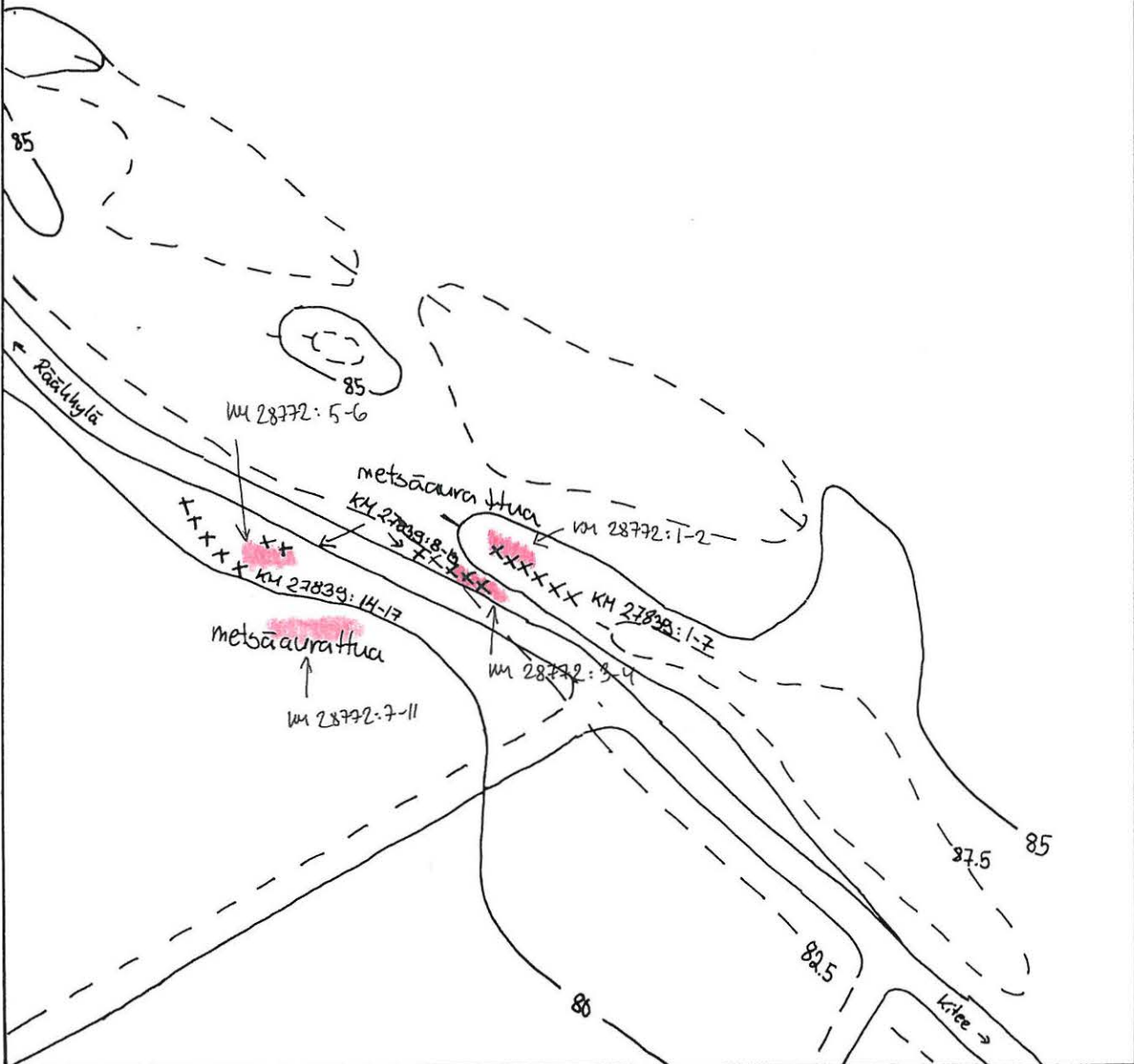


x x x löytöjä

tie

VM 28772

100m



Rääkkylä [17] Rantala

Kivi- ja varhaismetallikautinen asuinpaikka, lk. 2

Kylä: Jaama

Tila: 8:6

Peruskartta: 4214 11 KIESVAARA

x= 6902 10-20, y= 4490 17-23, z= 79.5-82.5

Keskikoord. x= 6902 17, y= 4490 20, z= 81

Löydöt: KM 26438: 1-7 saviastian paloja 15 kpl, kvartsi-iskoksia 68 kpl, palanutta luuta 7 kpl
 KM 27577: 1-14 saviastian paloja 25 kpl, hioimen katkelma, tuuran katkelma, kivilaji-iskos, kvartsia 38 kpl, palanutta luuta 3 kpl
 KM 27840: 1 kvartsiittiydin
 KM 28243: 1-2 saviastian paloja 6 kpl
 KM 28773: 1 kvartsi-iskoksia 7 kpl

Tutk. Lavento Mika, tarkastus 1991
 Lavento Mika, vaaitus 1992
 Lavento Mika, inventointi 1993
 Pesonen Petro, inventointi 1993
 Pesonen Petro & Karjalainen Taisto, inventointi 1995

Tarkastus 4.5.1995.

Asuinpaikka sijaitsee Jaamankankaan luoteisosassa, Täitimenjärven ja Kivilammen välisellä kannaksella, Kitee-Rääkkylä -tien molemmin puolin. Asuinpaikalla on kaksi eri löytötasoa, joista ylempi on kivikkoisella moreeniharjanteella, n. 82,5 mmpy korkeudella, tien koillispuolella. Täältä on löydetty kampa- ja asbestikeramiikkaa, joukossa tasapohjaisen astian pala (Jysmän keramiikka?). Nyt tältä asuinpaikalta löydettiin vain kvartsia (KM 28773: 1).

Alempi asuinpaikka on nykyisellä pellolla, välittömästi maantien lounaispuolella, 79,5 mmpy korkeudella. Täältä on löydetty varhaismetallikautista keramiikkaa (Sär2 ja ST-keramiikka). V. 1995 inventoinnin aikana pelto ei ollut avoimena, joten sieltä ei nyt löytöjä saatu.

Kesällä 1993 Mika Lavennon inventoinnissa löytyi asbestikeramiikkaa myös vajaa 100 metriä luoteeseen ylemmältä löytöalueelta, tien koillispuolelta, joka on luetteloitu Rantalalan asuinpaikan löytöjen yhteyteen (KM 28243: 2). Olen kuitenkin erottanut tämän löytöpaikan omaksi asuinpaikakseen sieltä nyt saatujen lisälöytöjen perusteella. Asuinpaikka on Rääkkylä [35] Kapakkaselkä 1.

Asuinpaikka on vaaittu v. 1992 (rantatörmän juuri ja harja):


77.5 - 79.5	ST, Sär2
79.8 - 82.6	KA II, Jysmä?

Rääkkylä [17] Rantala

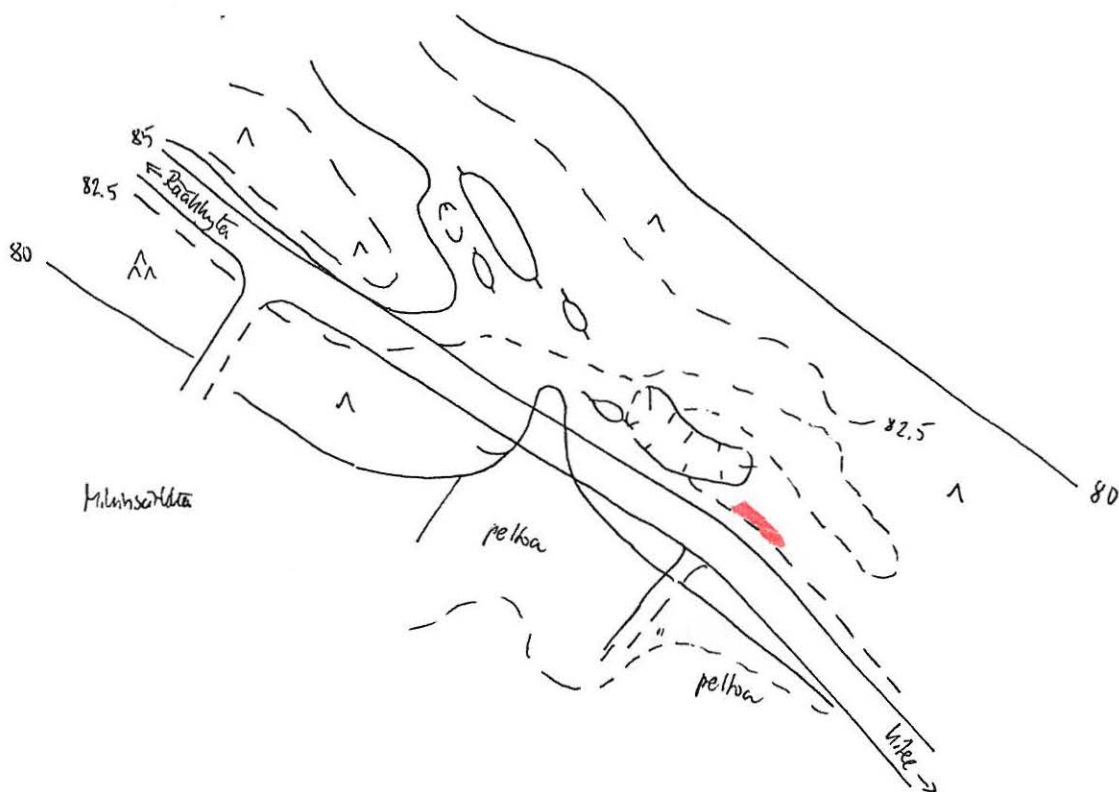
Yleiskarttaluonnos

Ei mittakaavaan

Piirt. Petro Pesonen 1995

 = WM 28773

 = *ciempia logtoja*



Rääkkylä [20] Kivilamminsuo S

Kivikautinen asuinpaikka, lk. 2

Kylä: Jaama

Tila: 3:12, om. Pirkko Jämsä (Pappilantie 85, 90650 Oulu) ja 8:20, om. Heimo Hirvonen (Raastuvankatu 23 A8, 53100 Lappeenranta)

Peruskartta: 4214 11 KIESVAARA

x= 6901 06-12, y= 4492 77-88, z= 82.5-84.5

Keskikoord. x= 6901 10, y= 4492 84, z= 84.5

- Löydöt: KM 27575: 1-2 saviastian paloja 9 kpl, palanutta luuta 15 kpl
 KM 27781: saviastian paloja 4 kpl
 KM 27841: 1-11 saviastian paloja 689 kpl, kvartsikaavin, kvartsiydin, kvartsi-iskoksia 6 kpl, palanutta luuta 72 kpl, asbestia 5 kpl
 KM 28774: 1-8 saviastian paloja 467 kpl, kvartsi-iskoksia 15 kpl, palanutta luuta 10,5 g, asbestia 2 kpl
- Tutk. Pesonen Petro, tarkastus 1993
 Pesonen Petro, inventointi 1993
 Pesonen Petro & Karjalainen Taisto, inventointi 1995

Tarkastus 5.-6.5.1995.


Asuinpaikka sijaitsee Rääkkylän-Kiteen maantien pohjoispuolella, pienellä Jaamankankaasta koilliseen pistävällä niemikkeellä.

Löytöjä on aikaisemmin tehty hyvin suppealta alueelta kivikkoisen niemenkärjen ja maantien väliseltä alueelta, metsäaurausvaosta. Nyt löytöjä tehtiin erittäin runsaasti ja laajemmalta alueelta (KM 28774: 1-7). Joissakin kohdissa metsäaurausvaot olivat keltaisenaan palanutta luuta ja parista tällaisesta kohdasta otettiin yhteensä 4 litran maanäyte, josta löydöt seulottiin n. 1 mm:n seulalla. Myös keramiikkaa löytyi erittäin runsaasti, kokonaisuudessaan varhaista asbestikeramiikkaa. Löydöissä on myös suppilomaisin pienin kuopin ja kampaleimoin koristellun asbestisekoitteen astian paloja, jollaista ei aiemmin ole tunnettu koko Suomesta. Tyylillisesti astia rinnastuu vanhempaan varhaiskampakeramiikkaan ja jos näin on myös ajallisesti, on kyseessä yksi Saimaan alueen varhaisimpia keramiikkalöytöjä. Varsinaisen löytövyöhykkeen ulkopuolelta hieman alemmalta terassilta tavattiin myös löytöjä, n. 82.5-83 mmpy korkeudelta (ei vaaittu), mutta vain kvartssia (KM 28774: 8). Varsinaisen löytöalueen vaaittu korkeus on 84.5 mmpy.

Ote peruskartasta 4214 11 KIESVAARA (1975). Rääkkylä (20) Kivilamminsuo S.



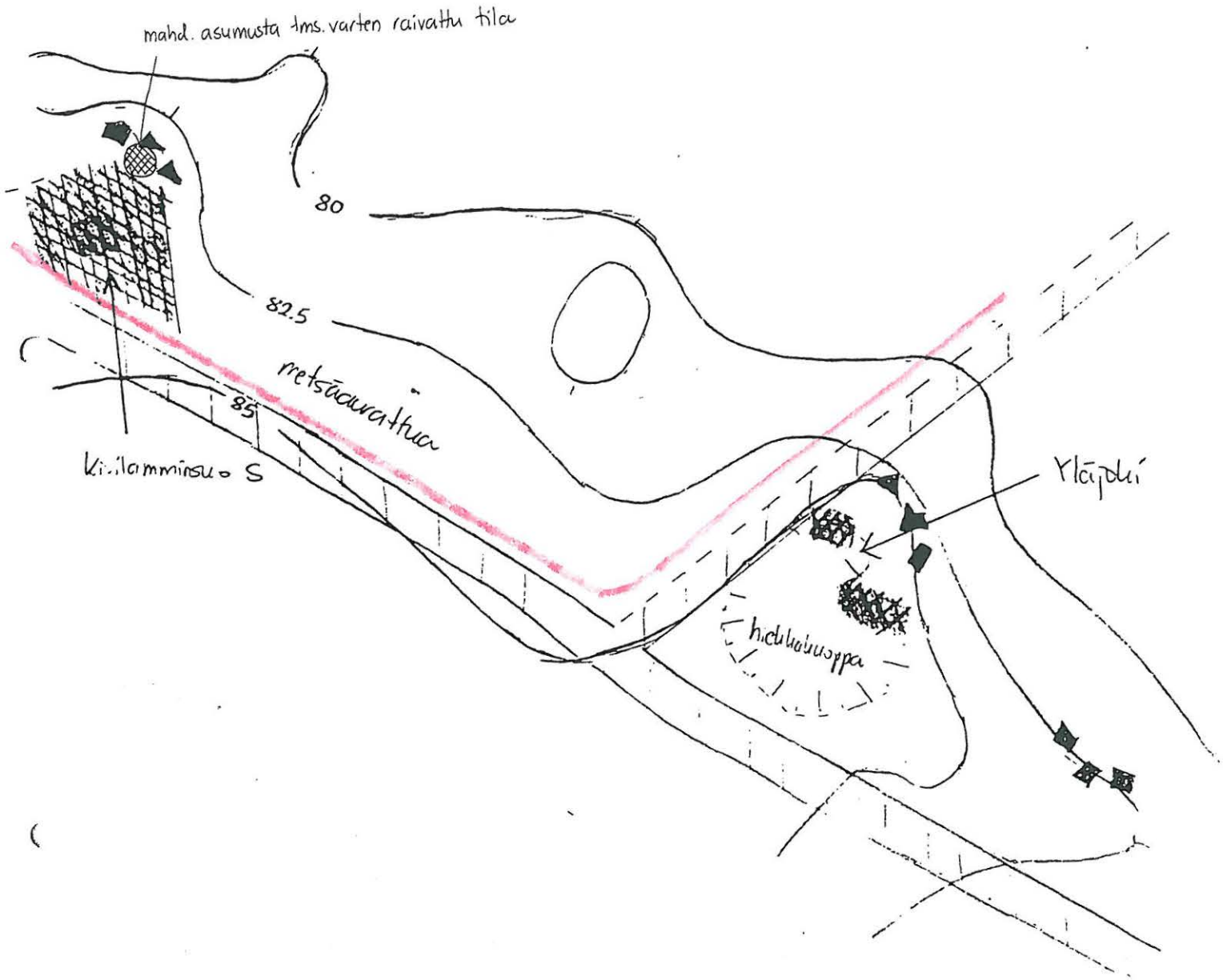
Karttarunkona ilmakuvakartta 1:10 000, kuvaus v.1968







Räätäkkylä Jaama kiivilammisuus S ja Yläpelä

yleistalvaluennus n. 1:2000

piirt. Petrus Pesonen 1993



-  = lohwareilukosa
-  = tie
-  = kiivilaattinen asuinpenkki
-  = vesijohtoyhteydet

Rääkkylä [22] Yläjoki

Kivikautinen asuinpaikka, lk. 2

Kylä: Jaama

Tila: 1:19, om. Pertti Rouvinen (Kiteentie 1750, 82335 Rasivaara)

Peruskartta: 4214 11 KIESVAARA

x= 6900 94-6901 00, y= 4493 10-13, z= n. 82,5 - 85

Keskikoord. x= 6900 98, y= 4493 12, z= 85

Löydöt: KM 27782: 1-6 saviastian paloja 17 kpl, kvartsi-iskoksia 3 kpl, palanutta luuta 24 kpl, asbestia 8 kpl

KM 27842: 1-6 saviastian paloja 26 kpl, palanutta luuta 3 kpl, asbestia 1 kpl

KM 28775: 1-2 saviastian paloja 6 kpl, palanutta luuta 3 kpl

Tutk. Pesonen Petro, tarkastus 1993

Pesonen Petro, inventointi 1993

Pesonen Petro, inventointi 1995

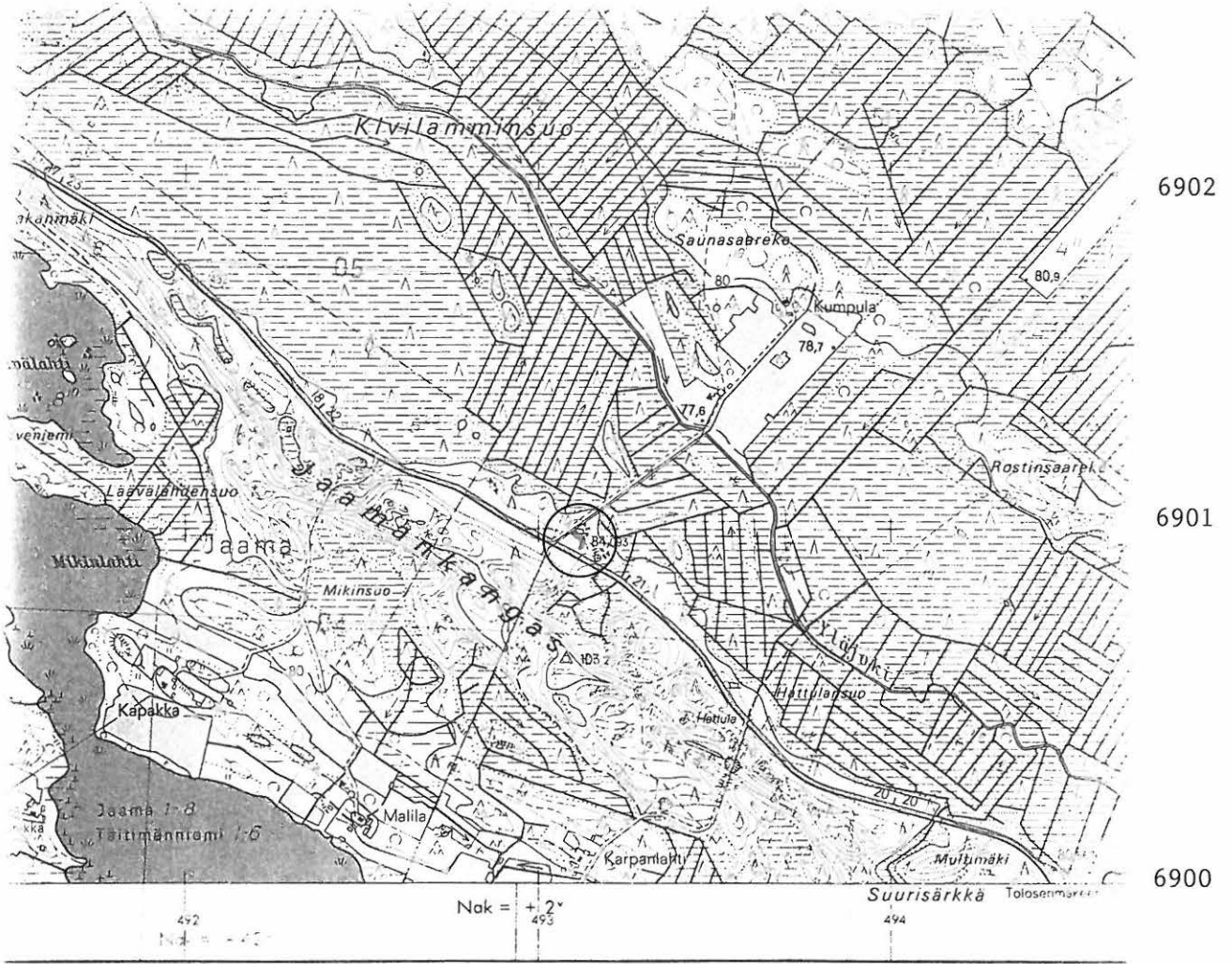
Tarkastus 26.4.1995.

Asuinpaikka sijaitsee Rääkkylän-Kiteen maantien pohjoispuolella, pienen hiekkakuopan ympärillä Kumpulan taloon johtavan tilustien kaakkoispuolella.

Löytöjä on tehty kahdelta eri korkeudelta hiekkakuopan seinämistä. Lisäksi alueella on kaksi mahdollista asumuspainannetta, jotka ovat tosin luonteeltaan varsin epävarmoja. Hiekkakuopan seinämistä on löytöjä heti tilustieltä tullessa ja hieman ylempänä, hiekkakuopan "kääntein" jälkeen. Painanteet ovat vielä tästä "käänteestä" hieman eteenpäin lähempänä maantietä, rinnakkain vanhan, umpeenkasvaneen tien vierellä (ks. yleiskarttaluonnosta). Nyt tehtiin löytöjä vain ylempästä kohdasta (KM 28775: 1-2).

Asuinpaikka on vaaittu v. 1993 inventoinnin yhteydessä, jolloin todennäköisesti asuinpaikkaan liittyvän rantatörmän juuren korkeudeksi saatiin n. 81 mmpy ja harjaksi 84.5 mmpy. Hiekkakuopan löydöistä osa on kenties korkeammallakin, n. 85.5 mmpy korkeudella.

Ote peruskartasta 4214 11 KIESVAARA (1975). Rääkkylä (22) Yläjoki.



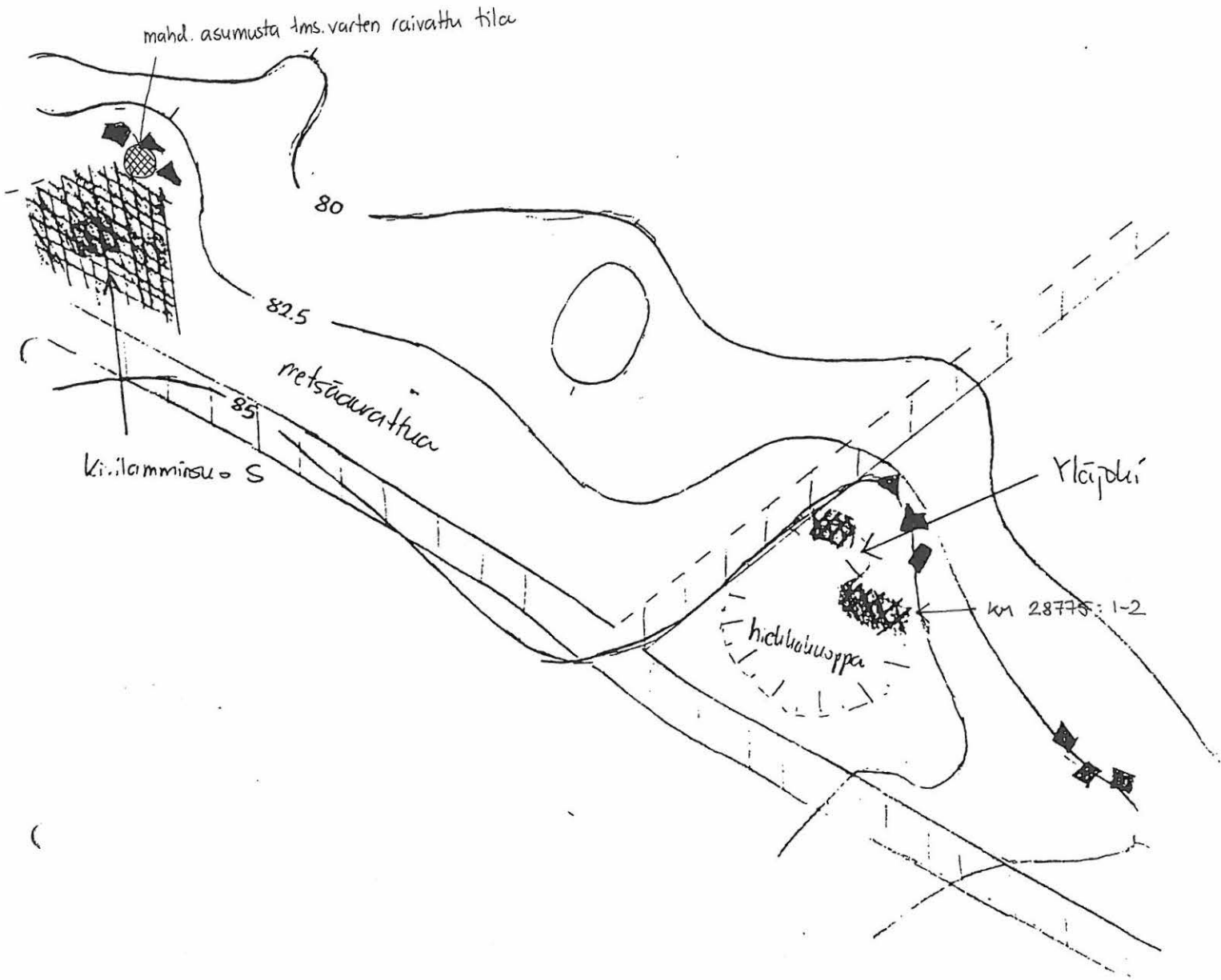
Karttarunkona ilmakuvakaritta 1:10 000, kuvaus v.1968






Riikihylä Jaama kiilammisuus S ja Yläpöli

yleiskarttaluonnos n. 1:2000

piirt. Petrus Pesonen 1992



-  = lohvareilukoa
-  = tie
-  = kiilacattinen esuinpöliä

Rääkkylä [23] Salmentie

Kivikautinen asuinpaikka, lk. 2

Kylä: Jaama

Tila: 8:20, om. Heimo Hirvonen (Raastuvankatu 23 A8, 53100 Lappeenranta)

Peruskartta: 4214 11 KIESVAARA

x= 6901 23-26, y= 4492 48-55, z= n. 82

Keskikoord. x= 6901 25, y= 4492 51, z= 82

Löydöt: KM 27843: 1 kvartsi-iskoksia 3 kpl

KM 28776: 1-3 kvartsikaavin, kvartsiveitsi, kvartsi-iskoksia 34 kpl

Tutk. Pesonen Petro, inventointi 1993

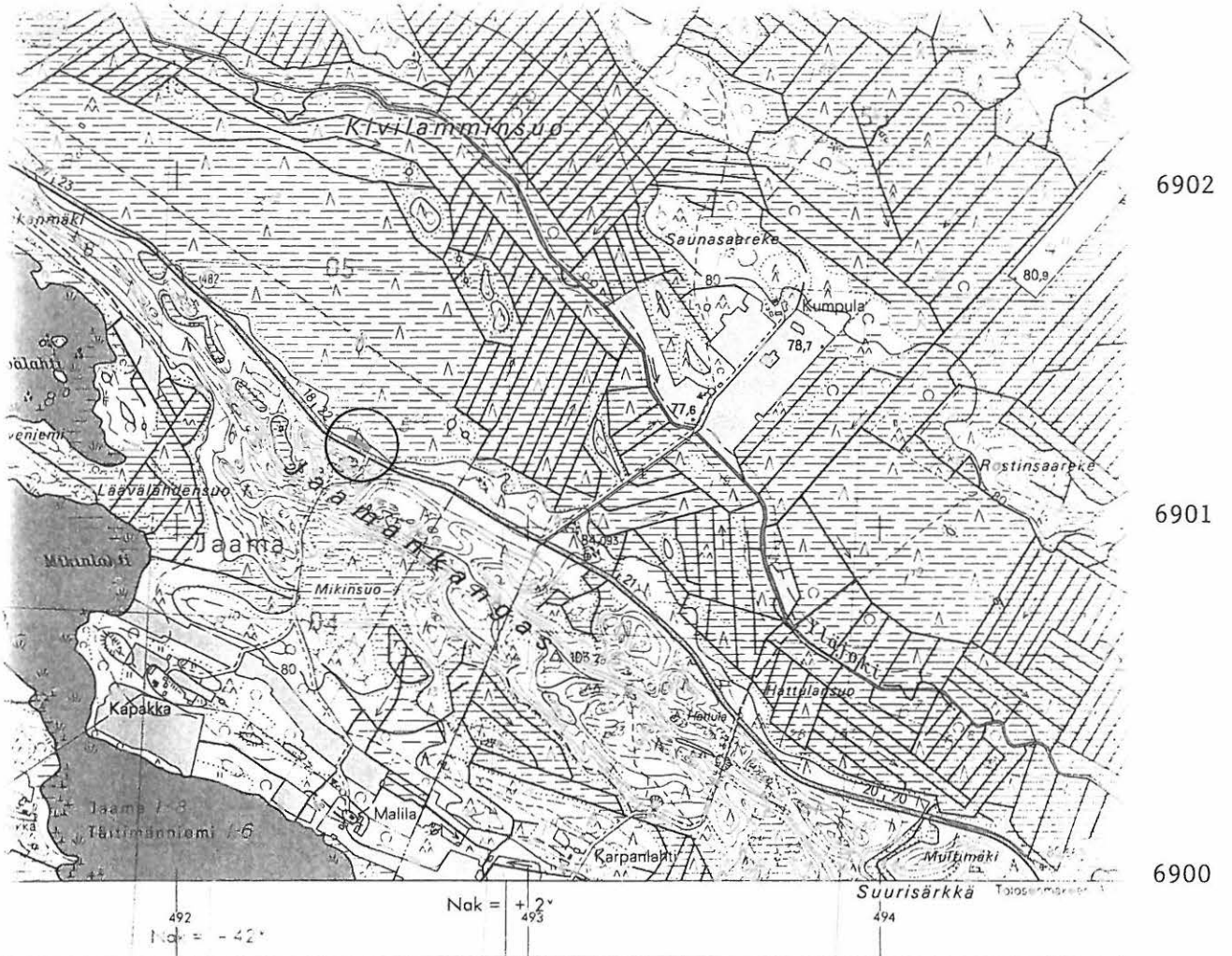
Pesonen Petro, inventointi 1995

Tarkastus 5.5.1995.

Asuinpaikka sijaitsee Rääkkylän-Kiteen maantien pohjoispuolella, Salmentien risteuksen kohdalla, siitä nimi "Salmentie". Tämä tie johtaa mm. Kapakan taloon. Alue on metsäaurattua mäntykangasta. Asuinpaikka on 80 mmpy korkeuskäyrän yläpuolisella niemekkeellä, hiekkakankaalla, hieman ympäristöään korkeammalla kohdalla, löytökohdan korkeus on ehkä n. 82 mmpy. Salmentien risteuksen kohdalla 82.5 mmpy korkeuskäyrä poikkeaa jonkin verran juuri tien pohjoispuolellekin. Kaikki löydöt on tehty metsäaurausvaoista.

Koska paikalta on tähän mennessä pelkästään kvartseja, on sen luonne vielä hieman avoin. Kyseessä saattaisi olla myös "kvartsilouhos", sillä alueen kivilohkareissa näyttää olevan hyvälaatuista kvartseja.

Ote peruskartasta 4214 11 KIESVAARA (1975). Rääkkylä (23) Salmentie.





Karttarunkona ilmakuvakartta 1:10 000, kuvaus v.1968

46

49

50



- | | |
|--|----------------------------|
| | pelto, niitty |
| | puutarha, puisto, puutarha |
| | mäntymetsä |
| | kuusimetsä |
| | lehtimetsä |

Rääkkylä [24] Akkamäki 1
Kivikautinen asuinpaikka?, lk. 2

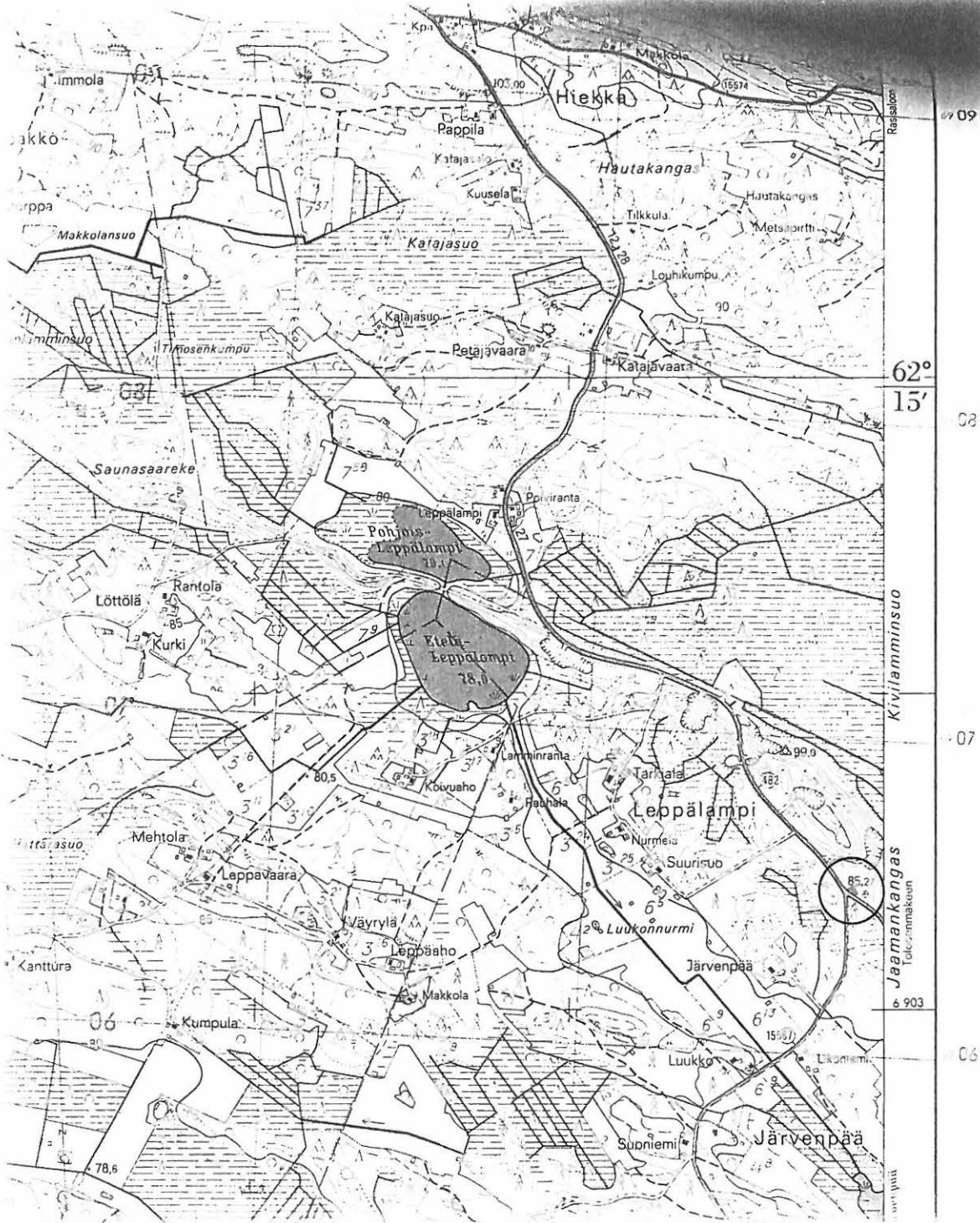
Kylä: Jaama
Tila: 3:18
Peruskartta: 4214 08 RASIVAARA
x= 6903 39, y= 4489 90, z= 82.5

Löydöt: KM 25297: 1 retusoitu kvartsi-iskos

Tutk. Pesonen Petro, inventointi 1995

Tarkastus 5.5.1995.

Kvartsi-iskoksen löytöpaikka sijaitsee Akkamäen luoteispäässä, teiden 15567 ja 482 risteyksessä, tien 482 itäpuolella. Inventoinnin yhteydessä paikkaa tarkasteltiin, mutta mitään löytöjä tms. ei havaittu. Paikkaa voi kuitenkin korkeutensa ja topografiansa puolesta pitää potentiaalisena asuinpaikkakohteena. Tiet ja sorakuopat ovat tuhonneet maisemaa siinä määrin, että ympäristöä on vaikea hahmottaa.



4488

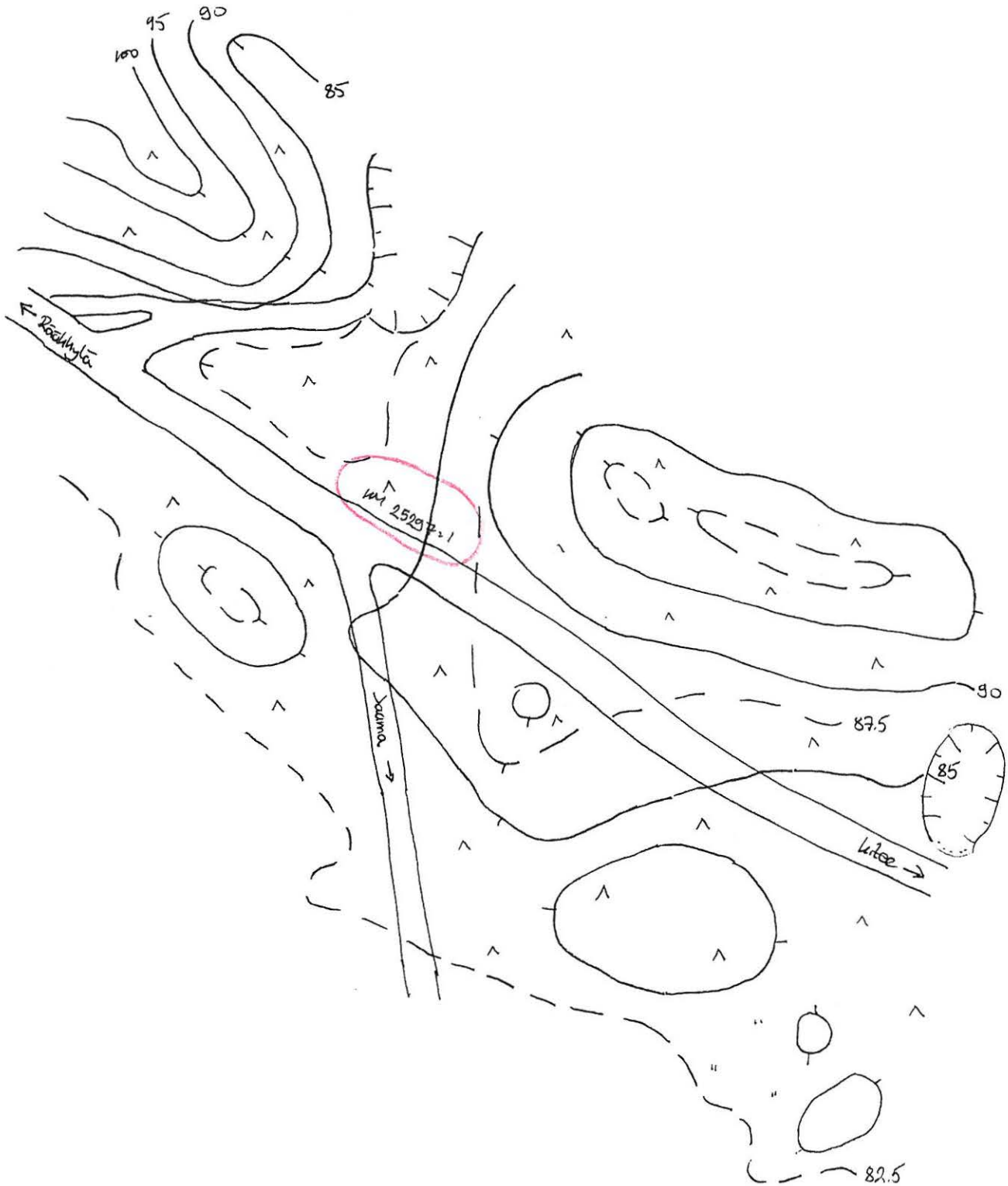
4489

4490

Rääkkylä [24] Akkamäki 1 Yleiskarttaluonnos

Ei mittakaavaan

Piirt. Petro Pesonen 1995



Rääkkylä [25] Akkamäki 2

Kivikautinen asuinpaikka, lk. 2

Kylä: Jaama

Tila: 3:10, om. Ilta Kankaanrinta (Ylisrinne 1-3, 02210 Espoo)

Peruskartta: 4214 08 RASIVAARA ja 4214 11 KIESVAARA

x= 6903 10-14, y= 4489 94-4490 02, z= 85-85.5

Keskikoord. x= 6903 12, y= 4489 97, z= 85

Löydöt: KM 28310: 1-2 saviastian paloja 4 kpl, kvartssia 4 kpl

KM 28777: 1-4 saviastian paloja 29 kpl, kvartsi-iskoksia 17 kpl, palanutta luuta 15 kpl

Tutk. Pesonen Petro, inventointi 1995

Tarkastus 24.4.1995 ja 8.5.1995.

Asuinpaikka sijaitsee Rääkkylän kirkosta 13.5 km kaakkoon, Taitimänjärven pään pohjoispuolella, Jaamankankaan luoteisreunalla. Asuinpaikka on Jaaman tien risteyksestä n. 200-250 m kaakkoon pienellä kumpareella, joka on metsäaurattua, entistä mäntykangasta. Maaperä on hiekkaa, mutta hyvin louhikkoista. Asuinpaikan löysi harrastaja-arkeologi Juha Marienberg v. 1994 ja v. 1995 inventointilöydöt ovat samalta kohdalta kuin hänenkin löytönsä. Löytöjä oli metsäaureausvaoissa n. 60 x 15 m kokoisella alueella kumpareen lounais- ja etelärinteellä.

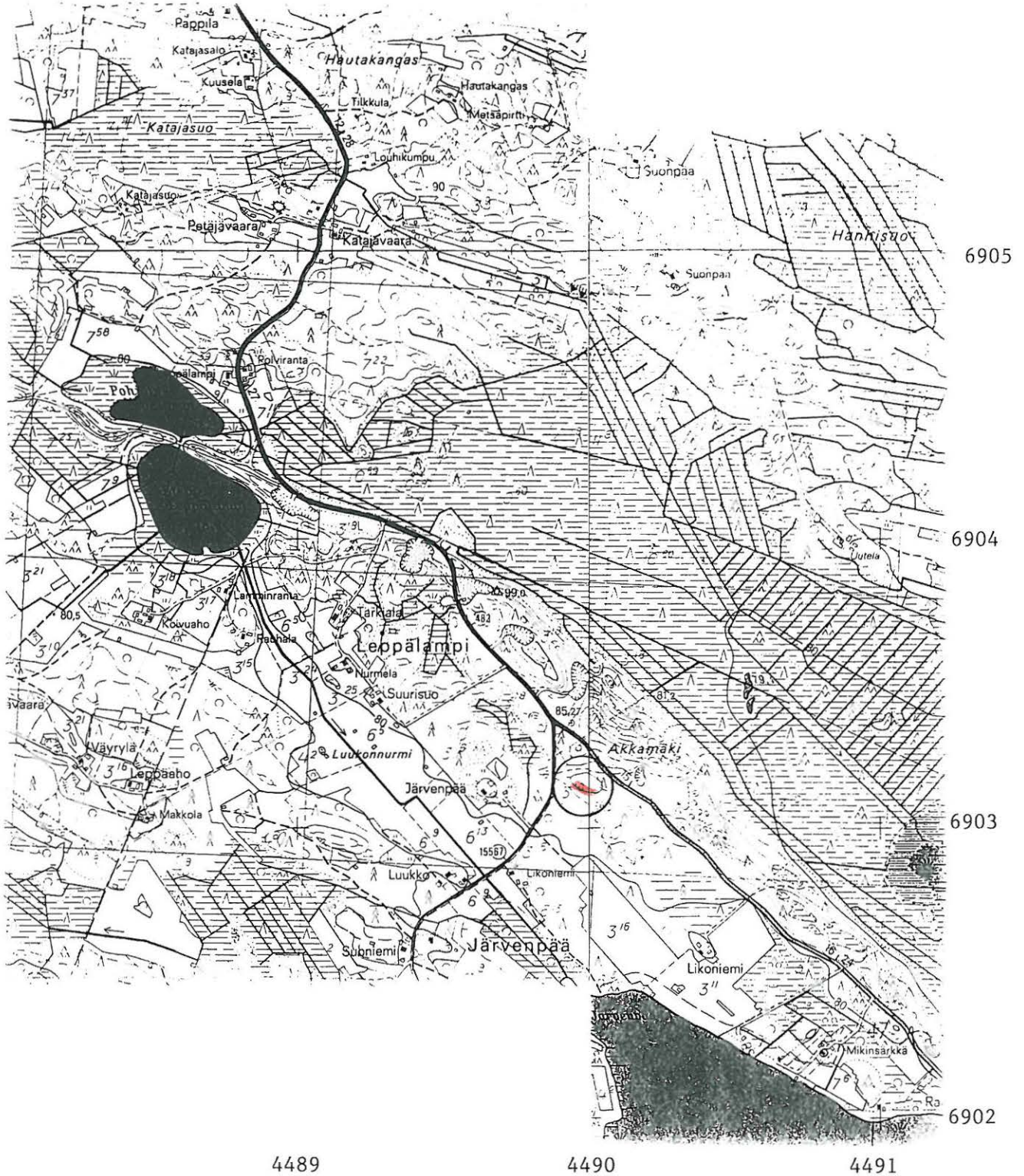
Asuinpaikka vaaittiin inventoinnin yhteydessä (rantatörmän juuri ja löytökorkeus):

83.2 - 85.3 löytökorkeus.

Asuinpaikalle siirrettiin vaaitusta varten kiintopiste Rääkkylän-Kiteen tien varrelta (n:o 781339, 82.092 mmpy). Jatkotutkimuksia varten paikalle jätettiin korkeuspiste, joka on merkitty suureen maakiveen punaisella ristillä; sen korkeus on 86.15 mmpy (ks. karttaluonnos).

Aivan asuinpaikan alapuolella, ehjällä mäntykankaalla ja alapuolen taimikon alueella on useita viljelysraunioita ja kumpareen itäsyryllä maakellarin jäännökset. Ks. tarkemmin luettelo inventoinnin aikana havaituista historiallisen ajan muinaisjäännöksistä.

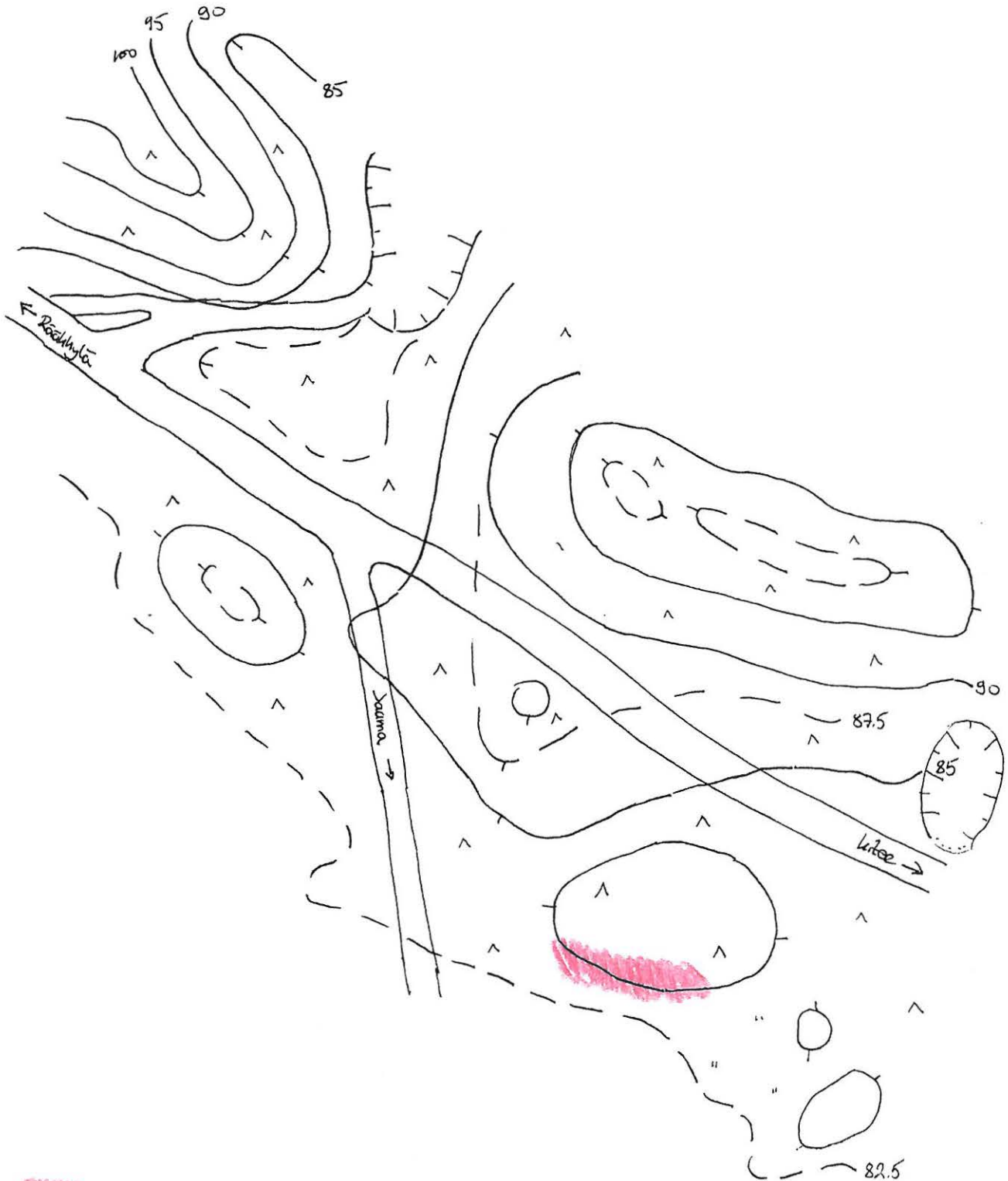
Ote peruskartoista 4214 08 RASIVAARA (1975) ja 4214 11 KIESVAARA (1975).
Rääkkylä (25) Akkamäki 2.




Rääkkylä [25] Akkamäki 2 Yleiskarttaluonnos

Ei mittakaavaan

Piirt. Petro Pesonen 1995



 = Wl 28777

Rääkkylä [27] Ylälampi-Sarvisuo 2

Pyyntikuoppia, lk. 2

Kylä: Täitimänniemi

Tila: 4:9, om. Sulo Kankkunen (Niementie 164, 82335 Rasivaara)

Peruskartta: 4214 10 SUOPARSAARI

x= 6897 85, y= 4496 03, z= n. 83 (pk 1)

x= 6897 75, y= 4496 12, z= n. 82 (pk 2)

x= 6897 63, y= 4496 11, z= n. 81 (pk 3)

Tutk. Pesonen Petro, inventointi 1995

Tarkastus 25.4.1995.

Rääkkylän kirkosta muinaisjäännökselle on matkaa 21,5 km kaakkoon. Alue on hiekkapohjaista mäntykangasta Rääkkylän-Kiteen maantien molemmin puolin aivan Kiteen ja Rääkkylän rajalla. Pyyntikuopat 1-2 sijaitsevat samalla harjanteella kuin asuinpaikka Ylälampi-Sarvisuo ja pyyntikuoppa 3 taas Luhtapohjan tien risteyksen pienellä tasankoalueella. Pyyntikuoppien tunnistamista vaikeuttavat lähes koko harjun pituudella sen päälle kaivetut puolustusvarustukset.

Pyyntikuoppa 1 sijaitsee harjanteen päällä, suuren asumuspainanteen luoteispuolella, pyyntikuoppa 2 n. 15 m luoteeseen harjuun tehdystä hiekkakuopasta ja pyyntikuoppa 3 taas Luhtapohjan risteyksessä. Kuoppien mitat ovat seuraavat:

	halkaisija	syvyys
pyyntikuoppa 1	2 m	50 cm
pyyntikuoppa 2	2 m	40 cm
pyyntikuoppa 3	2 m	50 cm.

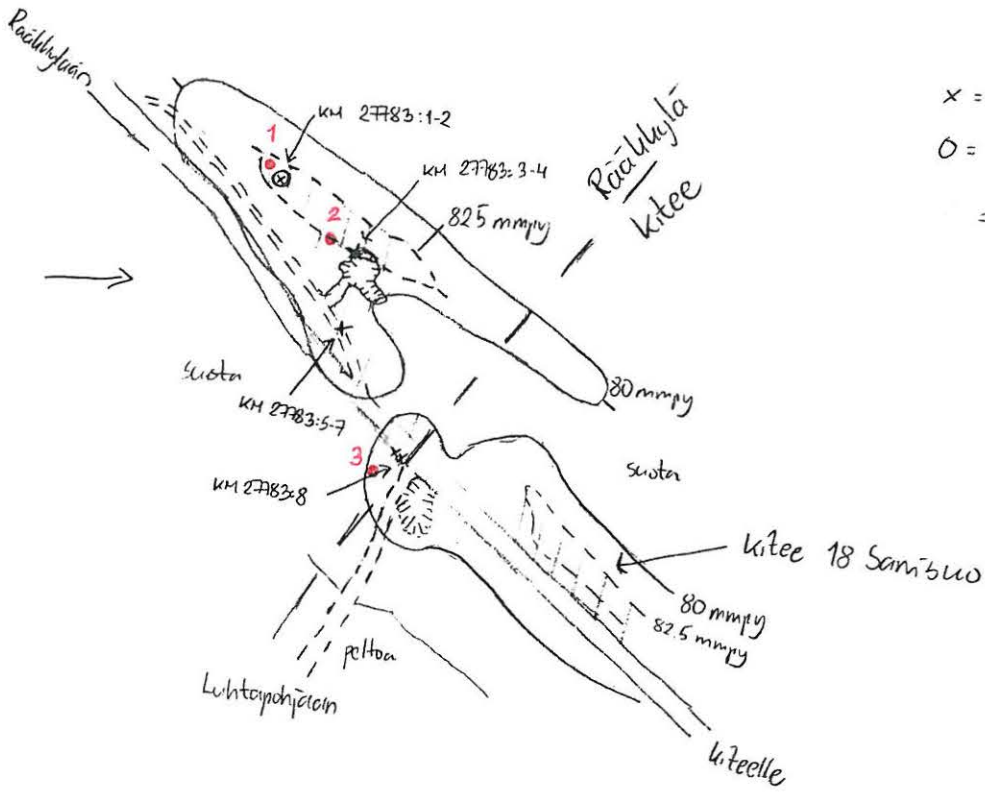
Yleiskarttaluonnos n. 1:5000 asuinpaikasta

Räikkylä Ylälampi - Sarvisuo

piirt. Peko Pesonen 9.7.1993



Räikkylä
Ylälampi -
Sarvisuo



x = löylytorni

O = asuinpaikanne

• = asuinpaikan laajuus

• = pyyntiluuoppa

Rääkkylä [28] Pörrinmökki B

Pyyntikuoppia, lk. 1

Kylä: Täitimänniemi

Tila: 6:64, om. Rääkkylän kunta, Kinnulantie 1, 82300 Rääkkylä ja 4:9, om. Sulo Kankkunen, Niementie 164, 82335 Rasivaara

Peruskartta: 4214 10 SUOPARSAARI

x= 6897 95, y= 4495 14, z= 80.5 (pk 1)

x= 6898 14, y= 4495 28, z= 82.5 (pk 2)

x= 6898 16, y= 4495 30, z= 82.5 (pk 3)

x= 6898 18, y= 4495 28, z= 83 (pk 4)

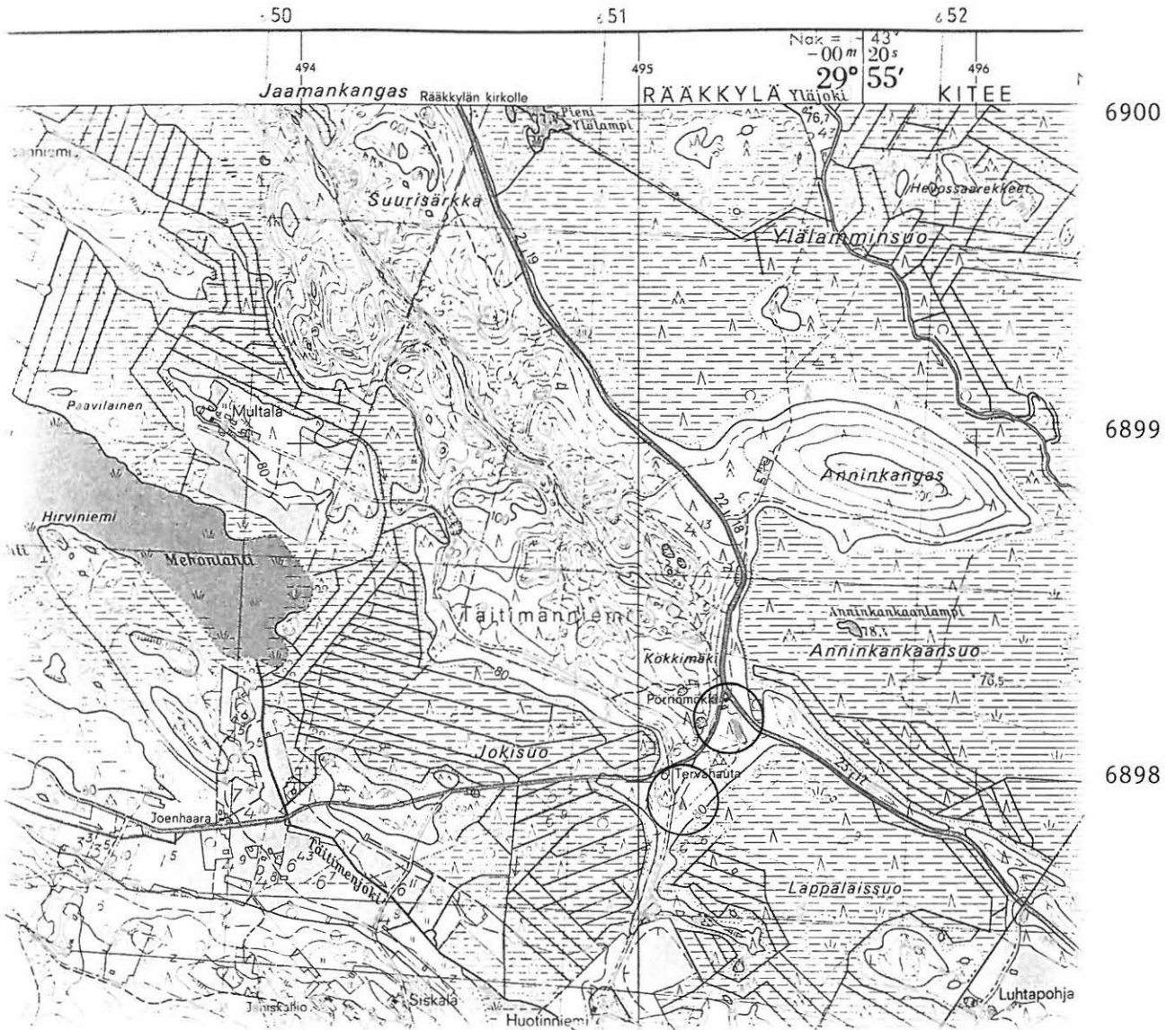
x= 6898 25, y= 4495 22, z= 83.5 (pk 5)

Tutk. Pesonen Petro, inventointi 1995

Tarkastus 5.5.1995.

Pyyntikuopat sijaitsevat Rääkkylän kirkosta n. 21 km kaakkoon, Jaaman tien varrella, Kiteen-Rääkkylän vanhan tien lounaispuolella (pyyntikuopat 2-5) ja Huotinniemen tien itäpuolella (pyyntikuoppa 1). Pyyntikuopat sijaitsevat Pörrinmökkin asuinpaikalla ja aiemmin niitä on tulkittu mm. asumuspainanteiksi ja tervahautoiksi tai hiilimiiluiksi. Sellaisia niistä osa saattaa edelleenkin olla, tosin kuoppa 5 on hyvinkin selkeästi pyyntikuoppa.

SUOPARSAARI



RÄÄKKYLÄ 7 PÖRRINMÖKKI

PETRO PESONEN 1993

YLEISKARTTA 1

MK 1.1000 2000  40 m

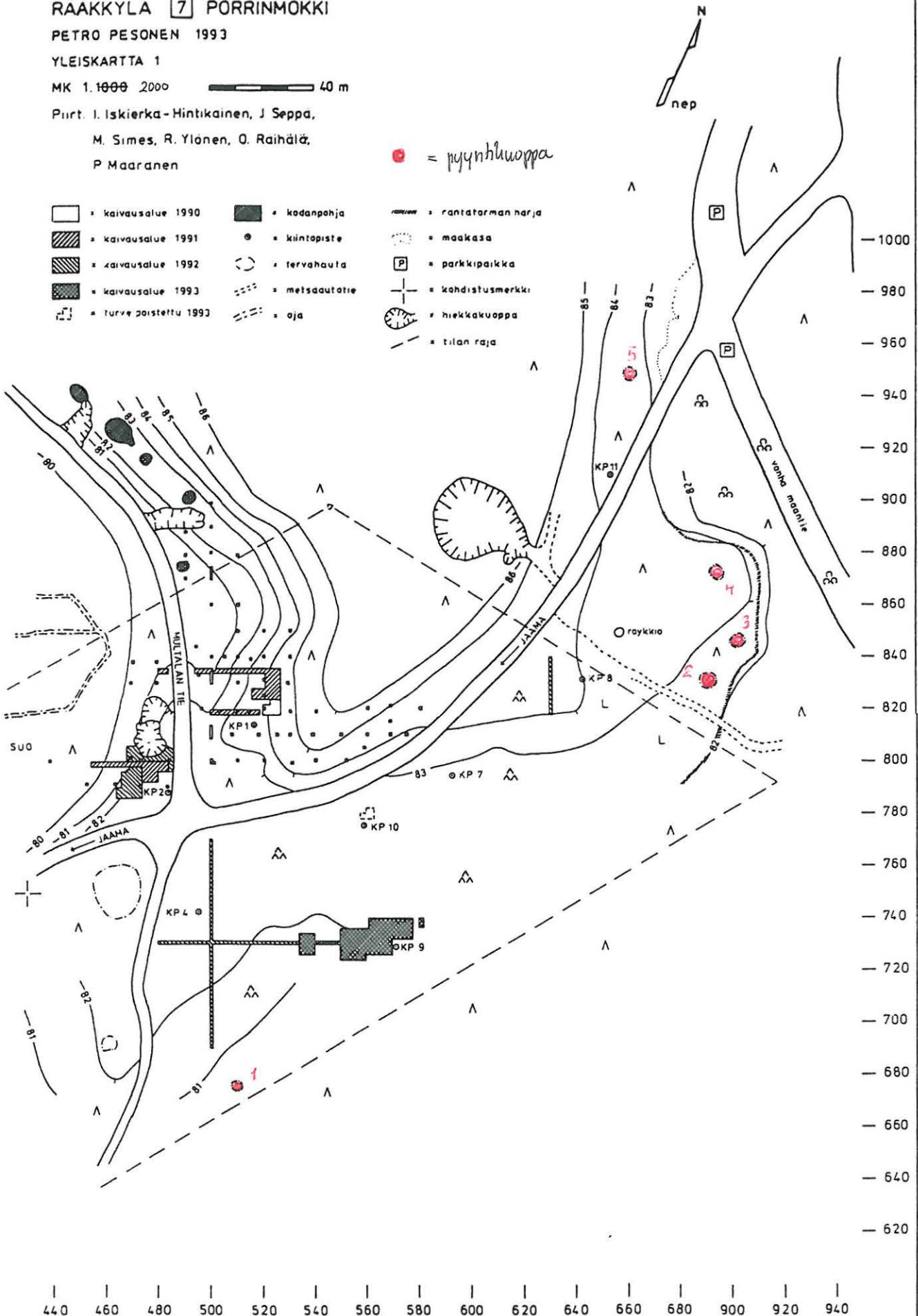
Piirt. I. Iskierka-Hintikainen, J. Seppä,

M. Simes, R. Ylönen, O. Raihlä,

P. Maaranen

- | | | | | | |
|---|------------------------|---|----------------|---|---------------------|
|  | = kaivausalue 1990 |  | = kodanpohja |  | = rantatorman harja |
|  | = kaivausalue 1991 |  | = kiintopiste |  | = maakasa |
|  | = kaivausalue 1992 |  | = tervahauta |  | = parkkipaikka |
|  | = kaivausalue 1993 |  | = metsäautotie |  | = kohdistusmerkki |
|  | = turve poistettu 1993 |  | = oja |  | = hiekkakuoppa |
| | | | |  | = tilan raja |

● = pyynihluoppa



Rääkkylä [29] Ylälamminsuo
Pyyntikuoppa, lk. 2

Kylä: Täitimänniemi

Tila: 4:5, om. Tauno Päivinen (Kauppatie 17a, 82335 Rasivaara)

Peruskartta: 4214 10 SUOPARSAARI

x= 6899 36, y= 4494 67, z= 83

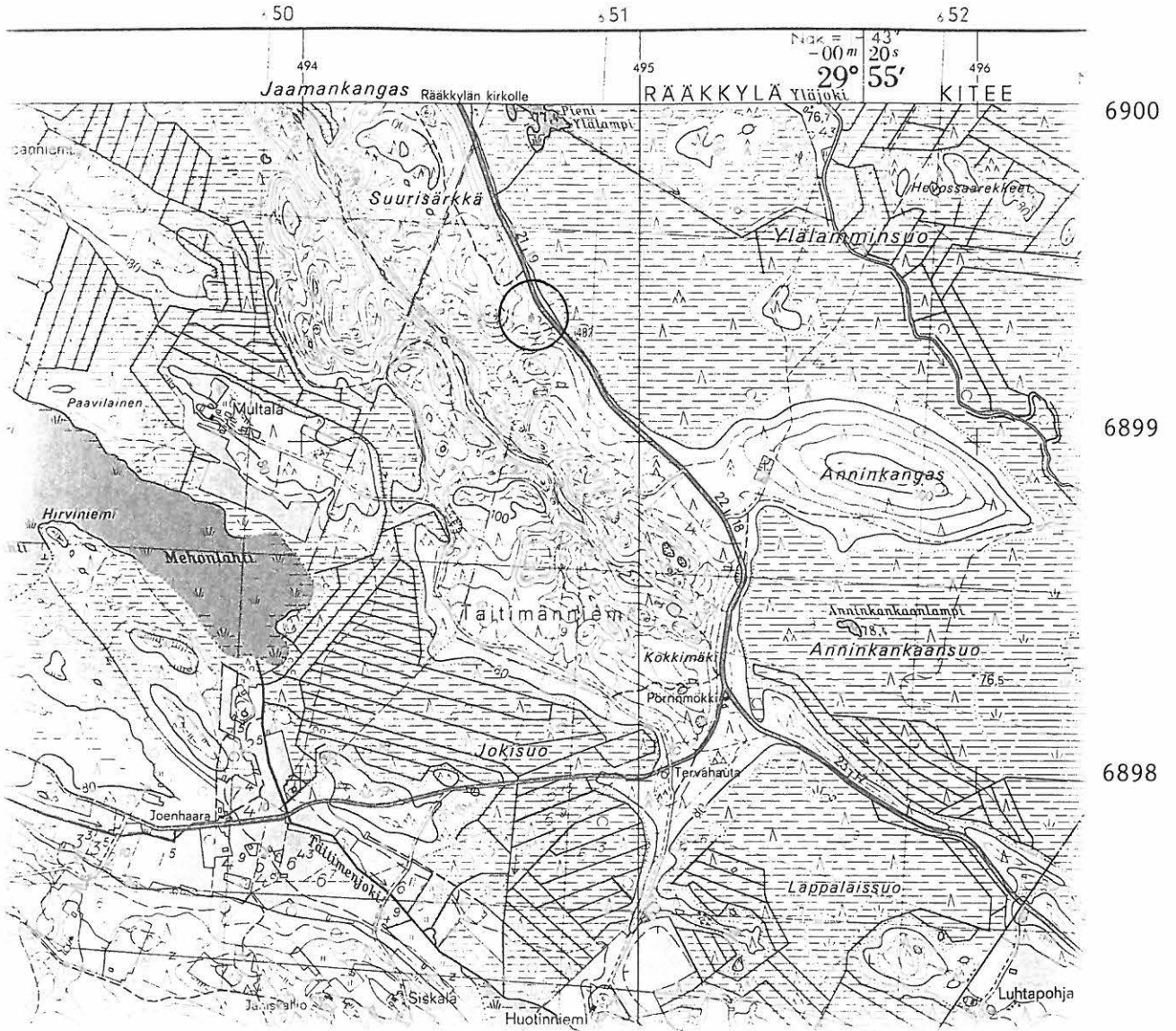
Tutk. Pesonen Petro, inventointi 1995

Tarkastus 26.4.1995.

Pyyntikuoppa sijaitsee Rääkkylän kirkosta 20 km kaakkoon, Rääkkylän-Kiteen maantien varrella, Jaamankankaan koillisreunalla ja Ylälamminsuon lounaisrannalla, Jaamankankaalla oleville hiekkakuopille menevän metsäautotien pohjoispuolella. Kuopan halkaisija on n. 2 m ja syvyys n. 40 cm. Metsäautotien varrella on muitakin kuoppia ja kaivantoja, jotka eivät kuitenkaan liene esihistoriallisia.

Ote peruskartasta 4214 10 SUOPARSAARI (1975). Rääkkylä (29) Ylälamminsuo.

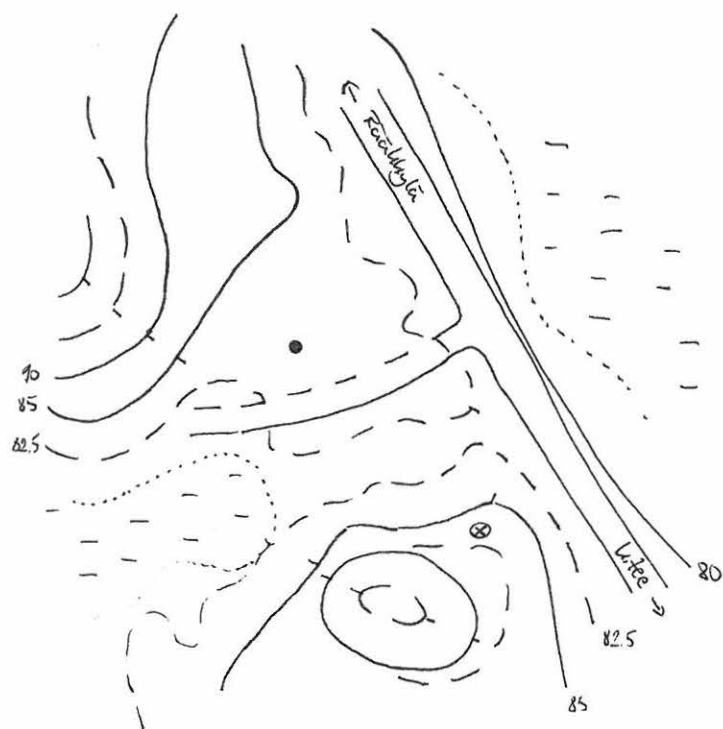
SUOPARSAARI



Rääkkylä [29] Ylälamminsuo Yleiskarttaluonnos

Ei mittakaavaan

Piirt. Petro Pesonen 1995



- = pyyntihuoppa
- ⊗ = k.p. 781336 - 85.261 mm/ty

Rääkkylä [30] Suurisärkkä

Kivikautinen asuinpaikka, lk. 1

Kylä: Jaama

Tila: 1:29

Peruskartta: 4214 10 SUOPARSAARI

x= 6899 17-22, y= 4493 97-4494 04, z= 80.5-81 (alue 1)

x= 6899 33-38, y= 4493 93-95, z= 81.5-83 (alue 2)

x= 6899 43, y= 4493 92, z= n. 82 (alue 3)

x= 6899 18, y= 4494 10, z= n. 83 (asumuspainanne 3)

Keskikoord. x= 6899 24, y= 4493 97, z= 81

Löydöt: KM 28778: 1-16 saviastian paloja 15 kpl, pienoistaltoa, hiotun kiviesineen katkelma, kvartsesineitä 5 kpl, kvartsi-iskoksia 14 kpl, palanutta luuta 14 kpl, palaneita kiviä 7 kpl

Tutk. Pesonen Petro, inventointi 1995

Tarkastus 26.4.1995 ja 8.5.1995.

Asuinpaikka sijaitsee Rääkkylän kirkosta 19 km kaakkoon, Jaamankankaan länsireunalla, Multalan talosta n. 300 m koilliseen metsäautotien varrella. Paikka löydettiin v. 1995 inventoinnin yhteydessä. Asuinpaikalla oli hahmotettavissa kolme löytöaluetta ja lisäksi maanpinnalle näkyvinä rakenteina havaittiin kolme asumuspainannetta.

Löytöalueelta 1 ovat löydöt KM 28778: 1-3. Ne kerättiin metsäautotien pinnalta n. 100 metrin matkalta. Löytöalueelta 2 ovat löydöt KM 28778: 4-6. Alue käsittää tienpinnan löydöt n. 50 m:n matkalta sekä asumuspainanteet 1-2 tien länsipuolella rantatörmän päällä. Painanteeseen 1 tehtiin neljä koekuoppaa karttaluonnoksen osoittamalla tavalla. Koekuopasta 1 tulivat löydöt KM 28778: 7-10, koekuopasta 2 KM 28778: 11 ja koekuopasta 4 KM 28778: 12-16. Koekuoppien seinämässä oli havaittavissa vahva likamaa, sen sijaan painanteen edustalle kaivetussa koekuopassa 3 ei ollut likamaata eikä löytöjä. Painanteet 1 ja 2 ovat suurinpiirtein samanmuotoisia ja -kokoisia, niiden mitat ovat n. 8 x 4 m ja syvyys n. 50 cm, muodoltaan ne ovat soikean ja suorakaiteen muotoisen välillä. Painanteet ovat n. 1,5 m korkean rantatörmän harjalla. Löytöalue 3 on pieni kumpare edelleen pohjoiseen, jolta kerättiin tien pinnalta löydöt KM 28778: 17. Asumuspainanteeseen 3 tehtiin kaksi koekuoppaa, joissa ei ollut löytöjä eikä likamaata. Painanne oli edellisiä epäselvempi, sen mitat ovat n. 6 x 4 m ja syvyys n. 50 cm. Asuinpaikan keramiikkalöydöt ovat Pöljän keramiikkaa, lisäksi löydöissä on mm. pieni, vain terästään hiottu taltta. Mahdollisesti löytöalueen 1 löydöt ovat varhaismetallikautisia, siksi alhaisella korkeudella ne ovat. Korkeus on samaa luokkaa läheisen Mehonlahti 2 -asuinpaikan asbestikeramiikan korkeuden kanssa.

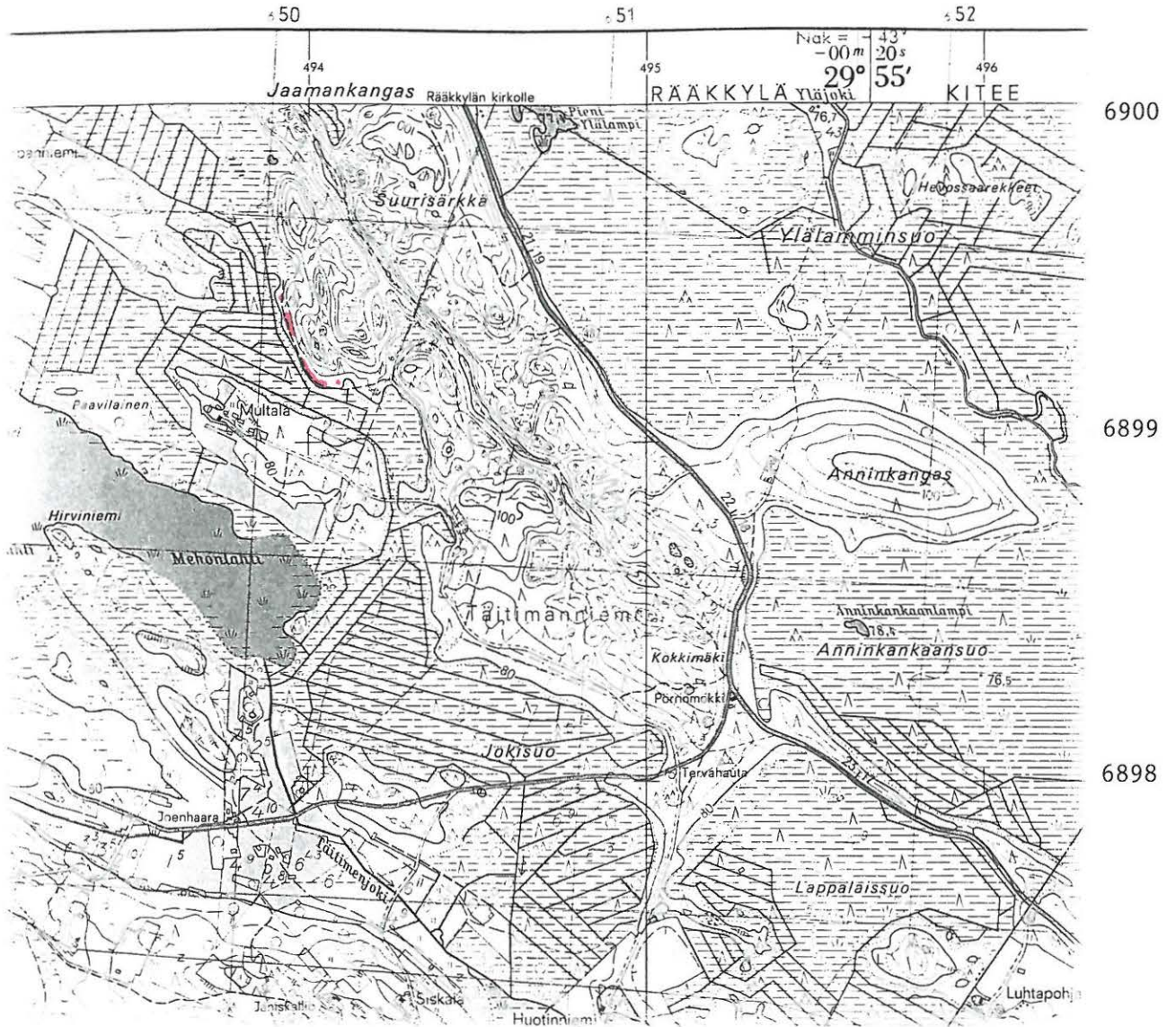
Asuinpaikka vaaittiin inventoinnin yhteydessä (rantatörmän juuri ja löytökorkeus):

- 80.8	tienpinta, löytöalue 1
- 81.5	tienpinta, löytöalue 2, Pöljä
81.5 - 83.0	asumuspainanteet 1-2, Pöljä.

Asuinpaikalle siirrettiin vaaitusta varten kiintopiste Pörrinmökin asuinpaikalta (v. 1991-1992 kaivausalueen 2 kiintopiste, 82.53 mmpy). Jatkotutkimuksia varten paikalle jätettiin korkeuspiste, joka on merkitty kantoon punaisella ristillä; sen korkeus on 81.17 mmpy (ks. karttaluonnos).

Ote peruskartasta 4214 10 SUOPARSAARI (1975). Rääkkylä (30) Suurisärkkä.

SUOPARSAARI

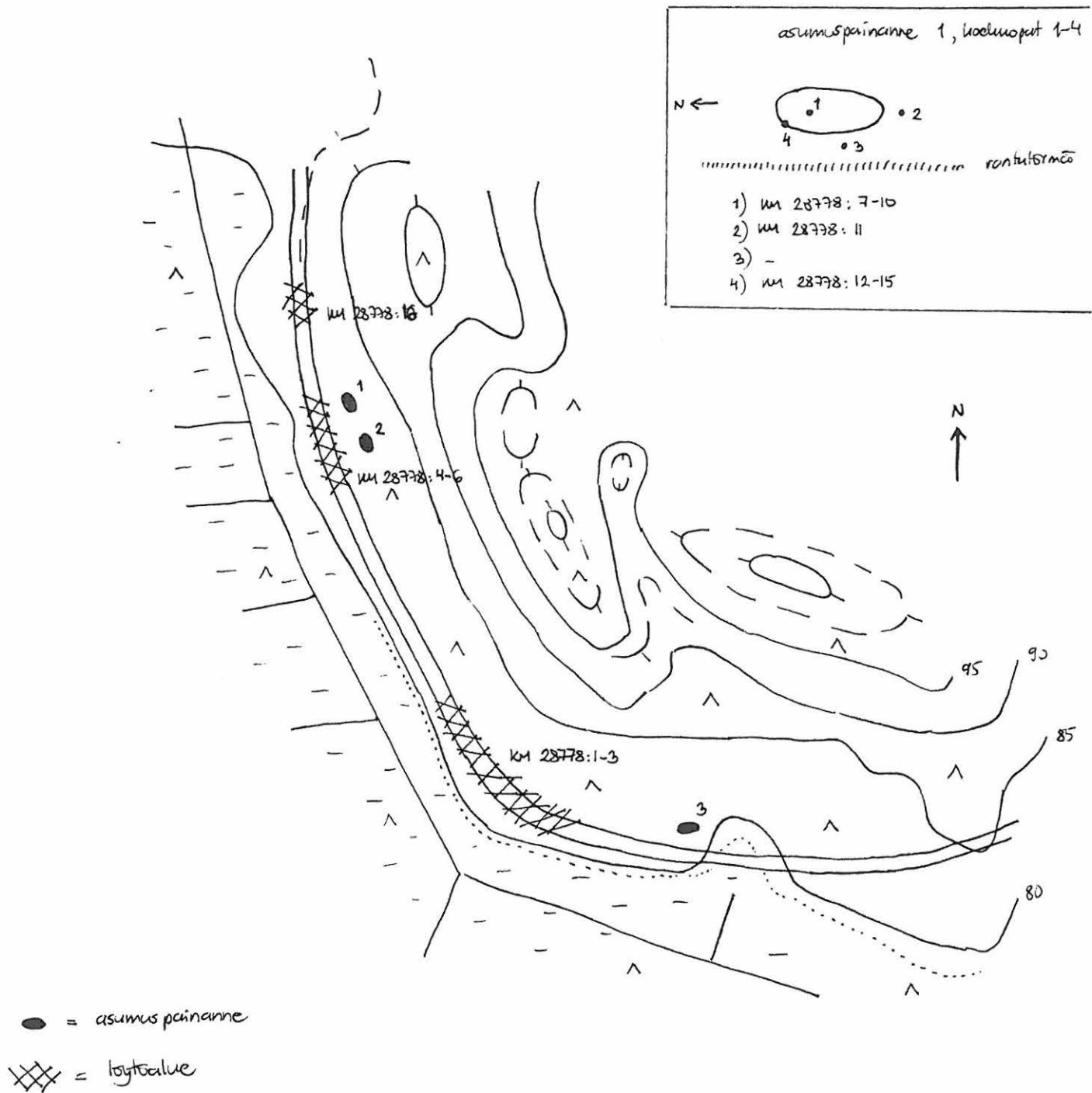


Rääkkylä [30] Suurisärkkä

Yleiskarttaluonnos

Ei mittakaavaan

Piirt. Petro Pesonen 1995



Rääkkylä [31] Kumpulantie

Kivikautinen asuinpaikka, lk. 2

Kylä: Jaama

Tila: 3:12, om. Pirkko Jämsä (Pappilantie 85, 90650 Oulu)

Peruskartta: 4214 11 KIESVAARA

x= 6901 00, y= 4493 00, z= 84.5

Löydöt: KM 28779: 1-2 saviastian paloja 10 kpl, kvartsi-iskoksia 4 kpl

Tutk. Pesonen Petro & Karjalainen Taisto, inventointi 1995

Tarkastus 5.-6.5.1995.

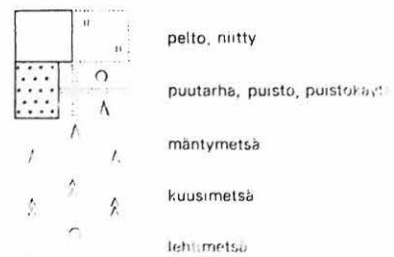

Asuinpaikka sijaitsee Rääkkylän kirkosta n. 23 km kaakkoon, Kiteen ja Rääkkylän välisen maantien koillispuolella, n. 50 m luoteeseen Kumpulän talon tienhaarasta. Asuinpaikka on metsäaurausalueella ja sen halki on myös vedetty vesijohtoputki. Maaperä on hieman kivikkoista hiekkakangasta.

Löydöt tehtiin siten, että kvartsi-iskokset (KM 28779: 2) kerättiin metsäaurausvaosta ja saviastian palat (KM 28779: 1) vesijohtoputken mylläämästä maasta. Vesijohtoputki kulkee aivan maantien viertä ja metsäaurauslöydöt ovat putkesta ehkä 5-10 m:n päässä. Löytökohdalla maasto muodostaa kumpareen, jolla asuinpaikka lienee. Löytöalue oli ehkä n. 25 x 25 m laajuinen. Löytökorkeus vaaittiin, se on 84.5 mmpy. Saviastian palat ovat varhaista asbestikeramiikkaa ja asuinpaikka liittyy läheisiin varhaisen asbestikeramiikan löytöpaikkoihin Rääkkylä [20] Kivilamminsuon S ja Rääkkylä [22] Yläjoki.

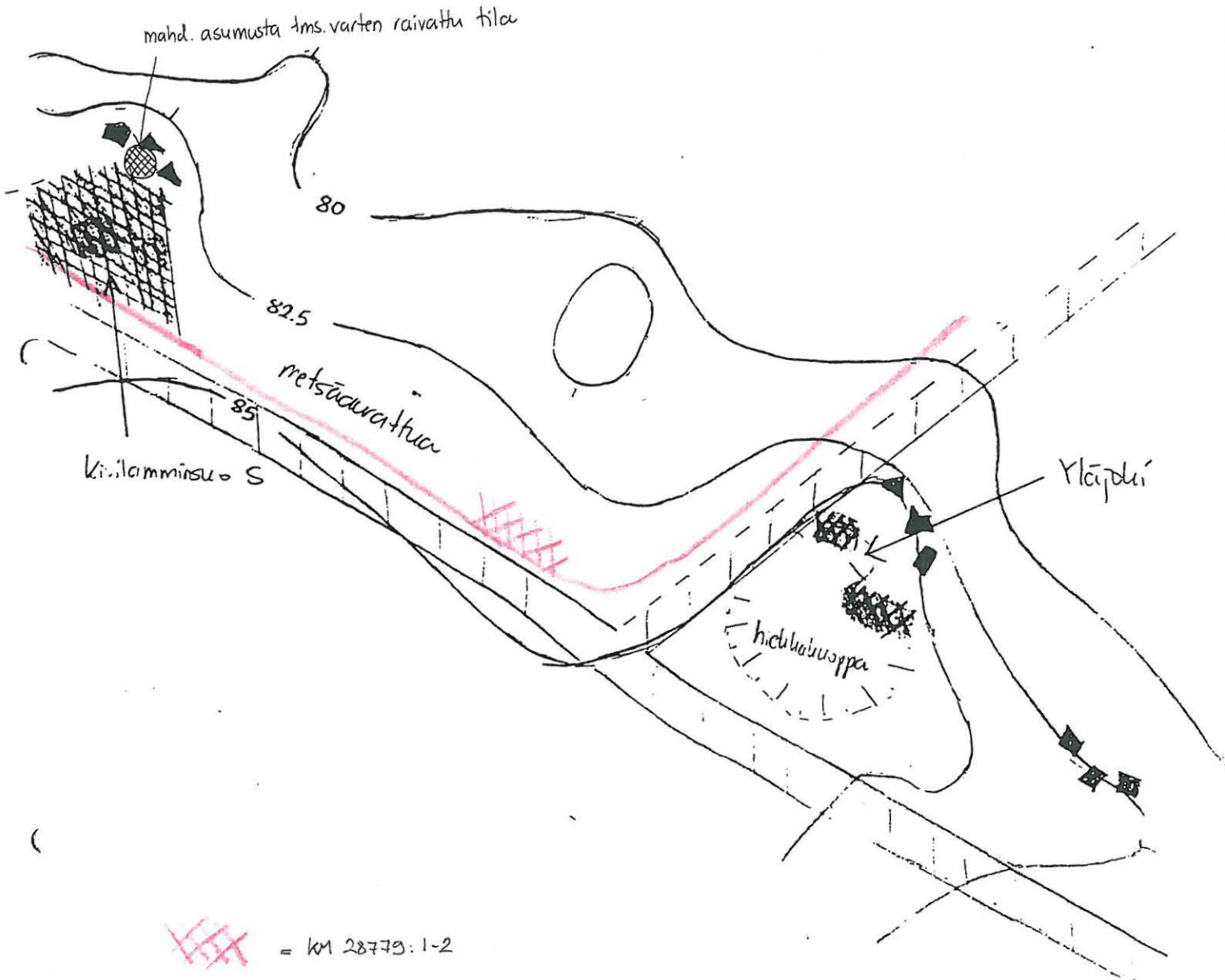
Ote peruskartasta 4214 11 KIESVAARA (1975). Rääkkylä (31) Kumpulantie.








Karttarunkona ilmakuvakartta 1:10 000, kuvaus v.1968



Räähkylä Jaama kinilammisuo S ja Yläjoki
 yleiskarttaluonnos n. 1:2000 31 Kumpulantie
 piirt. Petrus Pesonen 1993



-  = km 28779:1-2
-  = lohwareikkoa
-  = tie
-  = kivilaattien esinperkkä
-  = vesipöytäputki

Rääkkylä [32] Mikinlahti

Kivikautinen asuinpaikka, lk. 2

Kylä: Jaama

Tila: 8:20, om. Heimo Hirvonen (Raastuvankatu 23 A8, 53100 Lappeenranta)

Peruskartta: 4214 11 KIESVAARA

x= 6901 03, y= 4492 22, z= 85-87

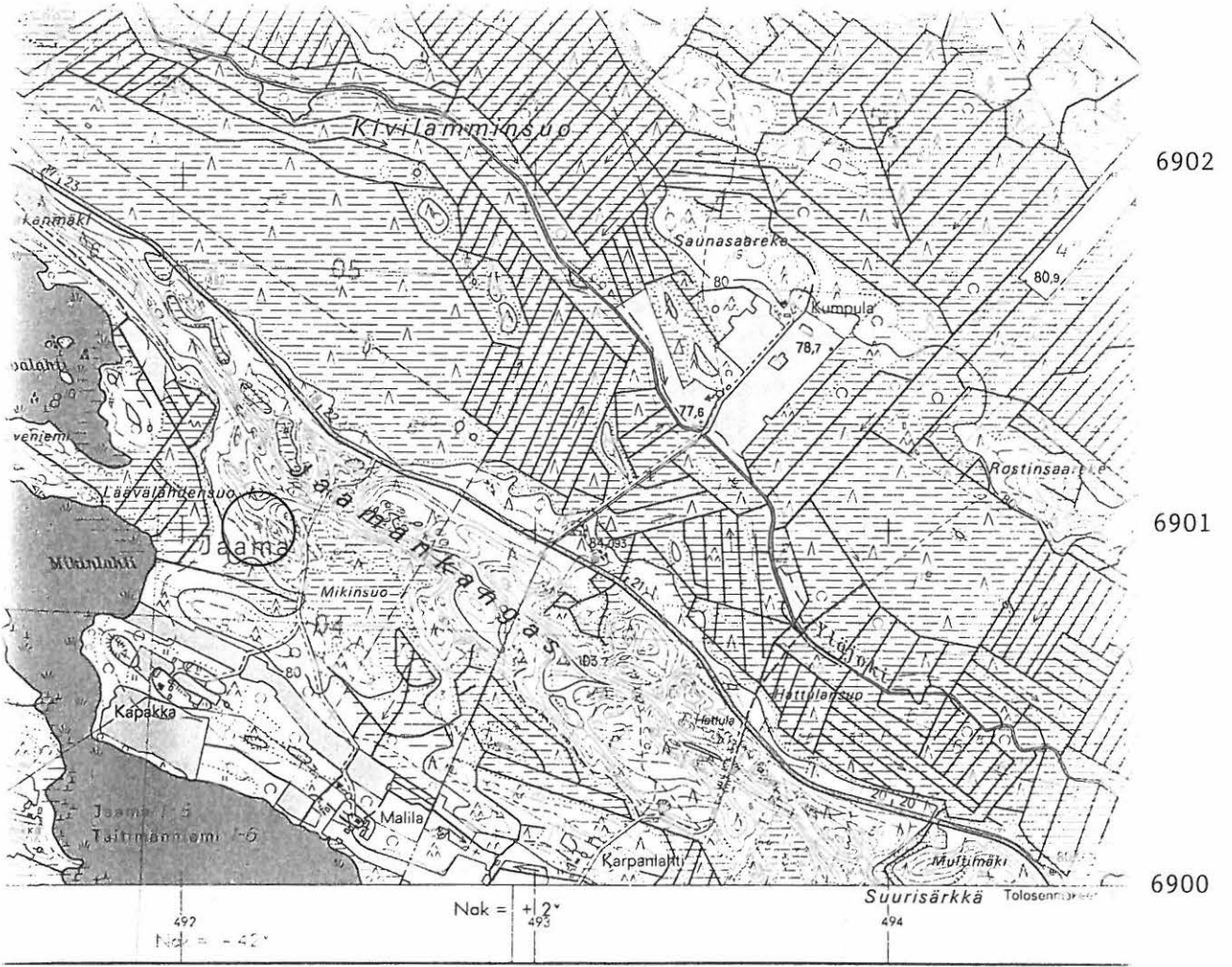
Löydöt: KM 28780: 1-3 saviastian paloja 55 kpl, kvartsikaavin, kvartsi-iskoksia 2 kpl

Tutk. Pesonen Petro & Karjalainen Taisto, inventointi 1995

Tarkastus 27.4.1995 ja 9.5.1995.

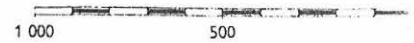
Asuinpaikka sijaitsee Rääkkylän kirkosta 16.5 km kaakkoon, Kapakan ja Malilan taloille johtavalta tieltä erkanevan metsäautotien varrella, Mikinsuon ja Läävälahdensuon asuinpaikkojen välisellä metsäaurausalueella. Asuinpaikka on n. 50 m koilliseen tiestä korkeampien harjunkohtien välisessä "taskussa". Löytöalue oli vain n. 10 x 10 m:n suuruinen. Asuinpaikan korkeus vaaittiin inventoinnin yhteydessä, jolloin itse todennäköisen asuinpaikkaterassin korkeudeksi saatiin 86.8 mmpy ja ko. rantatörmän juureksi 83.9 mmpy. Suurin osa saviastian paloista oli kuitenkin rinteessä 85.0 mmpy korkeudella, mahdollisesti metsäauran sinne tuomina. Keramiikkalöydöt ovat varhaista asbestikeramiikkaa.

Ote peruskartasta 4214 11 KIESVAARA (1975). Rääkkylä (32) Mikinlahti.



Karttarunkona ilmakuvakartta 1:10 000, kuvaus v 1965

48 49 50



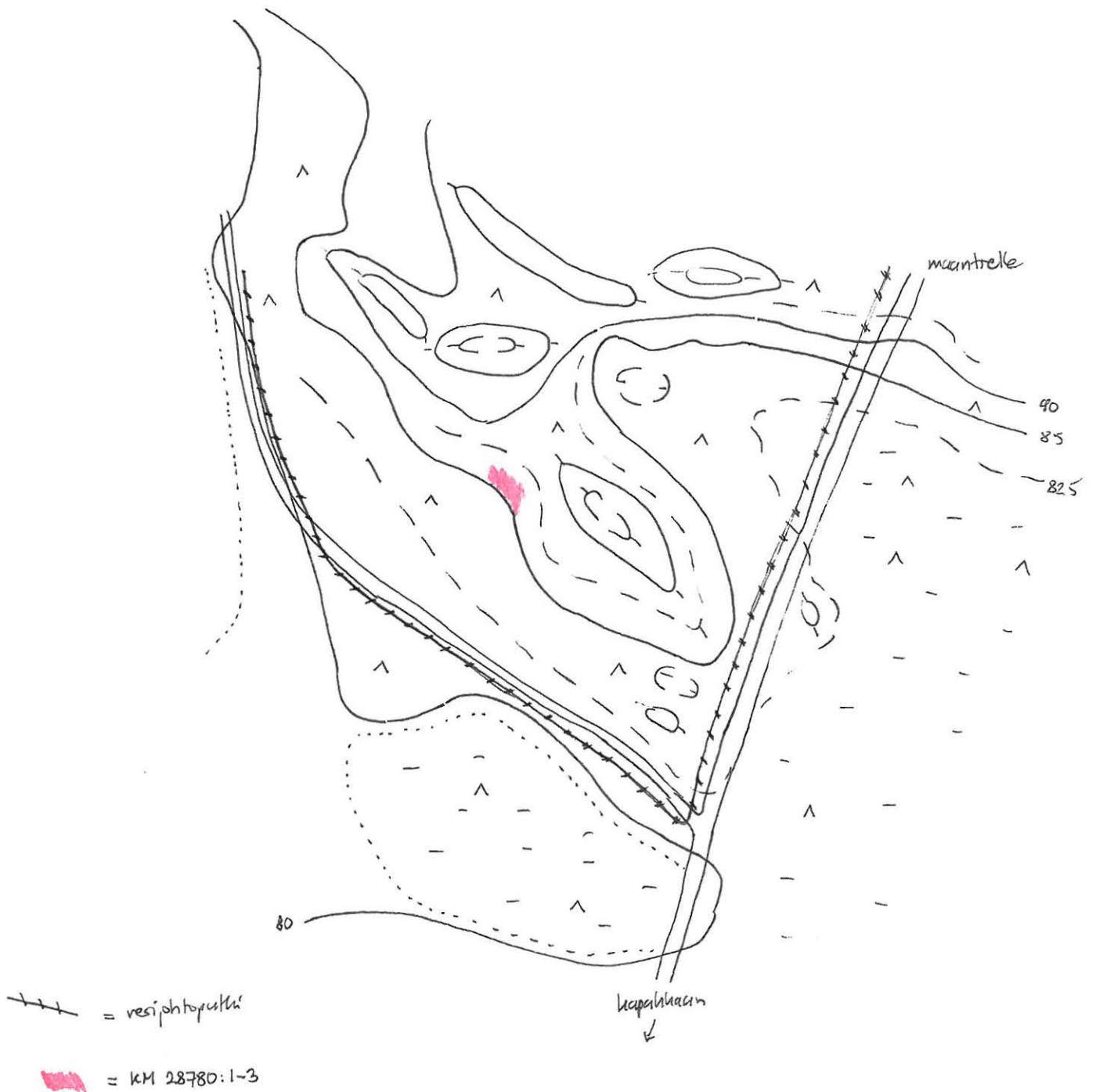
- pelto, niitty
- puutarha, puisto, puutarha
- mäntymetsä
- kuusimetsä
- lehtimetsä

Rääkkylä [32] Mikinlahti

Yleiskarttaluonnos

Ei mittakaavaan

Piirt. Petro Pesonen 1995



Rääkkylä [33] Kapakanmäki

Kivikautinen asuinpaikka, lk. 2

Kylä: Jaama

Tila: 8:11

Peruskartta: 4214 11 KIESVAARA

x= 6901 94-96, y= 4491 44-50, z= 82-83

Keskikoord. x= 6901 95, y= 4491 48, z= 82.5

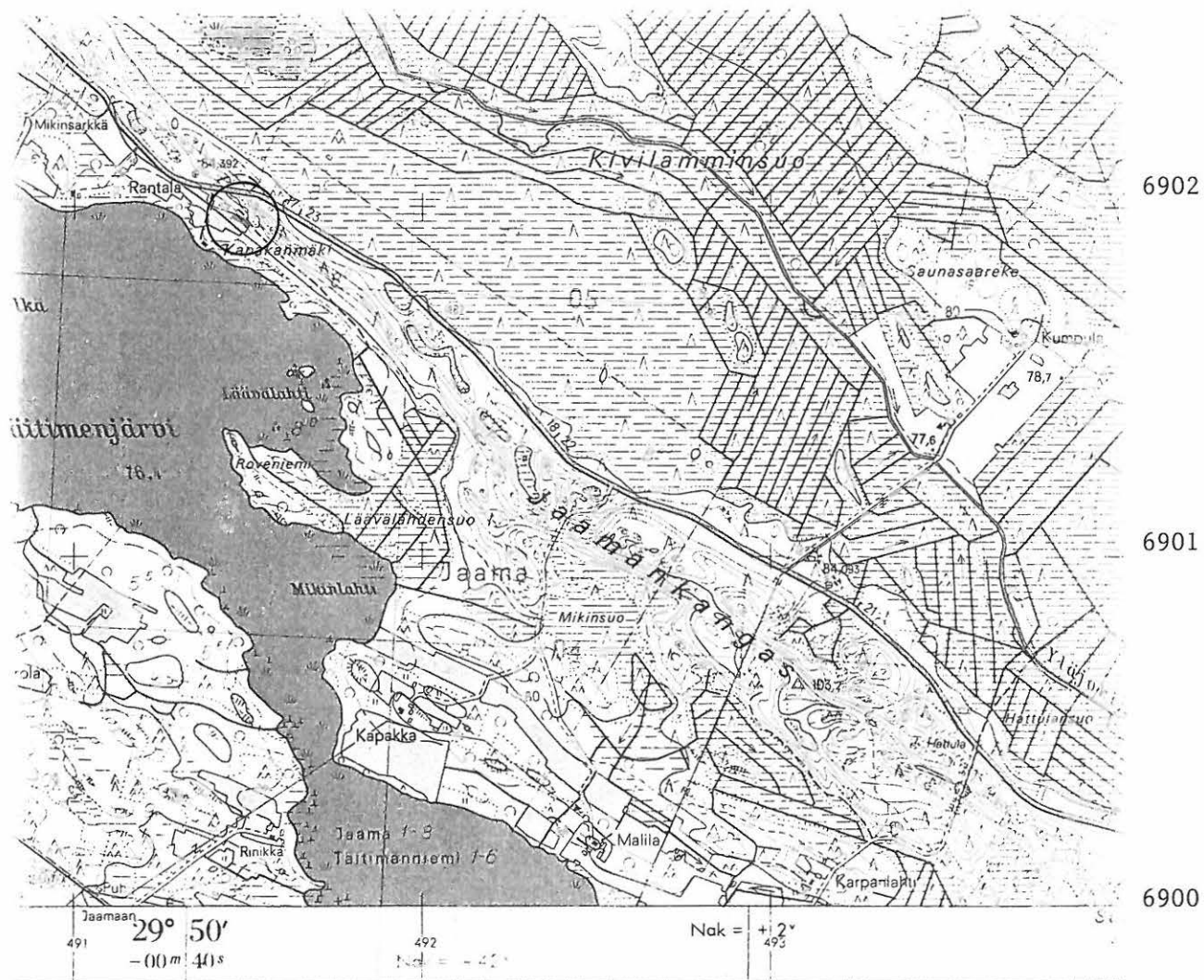
Löydöt: KM 28781: 1 kvartsi-iskoksia 10 kpl

Tutk. Pesonen Petro & Karjalainen Taisto, inventointi 1995

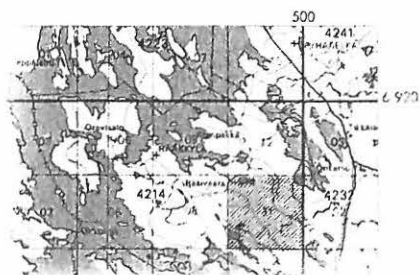
Tarkastus 4.5.1995.

Asuinpaikka sijaitsee Rääkkylän kirkosta n. 15 km kaakkoon, Rääkkylän ja Kiteen välisen maantien eteläpuolella, Rantalan talon itäpuolisella pellolla, päärakennuksesta 80-120 m itäkaakkoon. Löydöt tehtiin mullansekaisesta hiekasta pellon koilliskulmasta n. 10-20 m lounaaseen, jossa maasto kohoaa 82.5 mmpy korkeudelle.

Ote peruskartasta 4214 11 KIESVAARA (1975). Rääkkylä (33) Kapakanmäki.

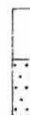


Karttarunkona ilmakuvakartta 1:10 000, kuvaus v.1968



Karttapohjoinen 30°
Maapohjoinen
Neulapohjoinen

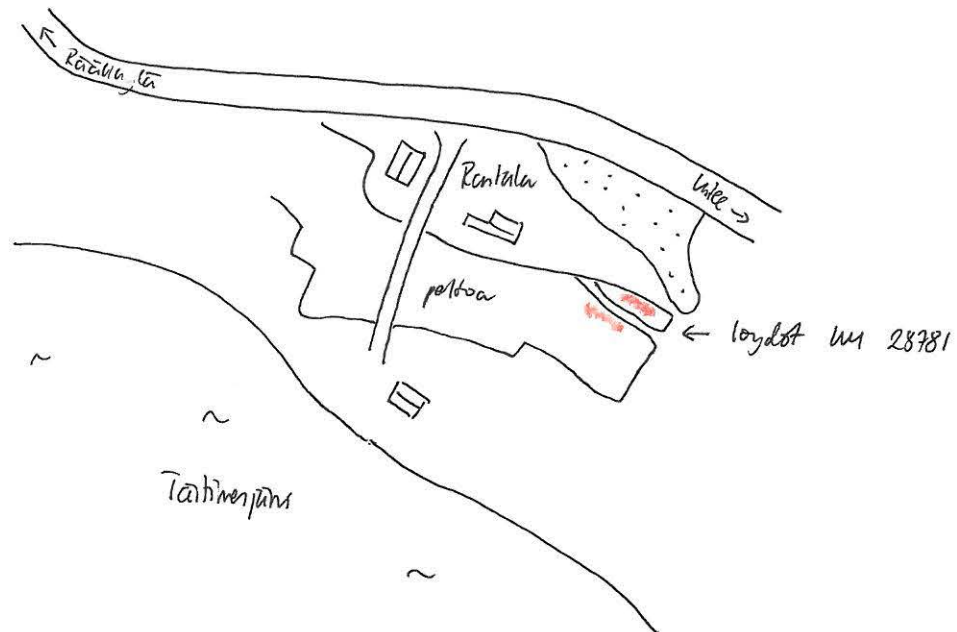
1 000



Rääkkylä [33] Kapakanmäki Yleiskarttaluonnos

Ei mittakaavaan

Piirt. Petro Pesonen 1995



Rääkkylä [34] Rantala 2

Pyyntikuoppa, lk. 2

Kylä: Jaama

Tila: 8:6

Peruskartta: 4214 11 KIESVAARA

x= 6902 14, y= 4491 26, z= n. 83

Tutk. Pesonen Petro & Karjalainen Taisto, inventointi 1995

Tarkastus 4.5.1995.

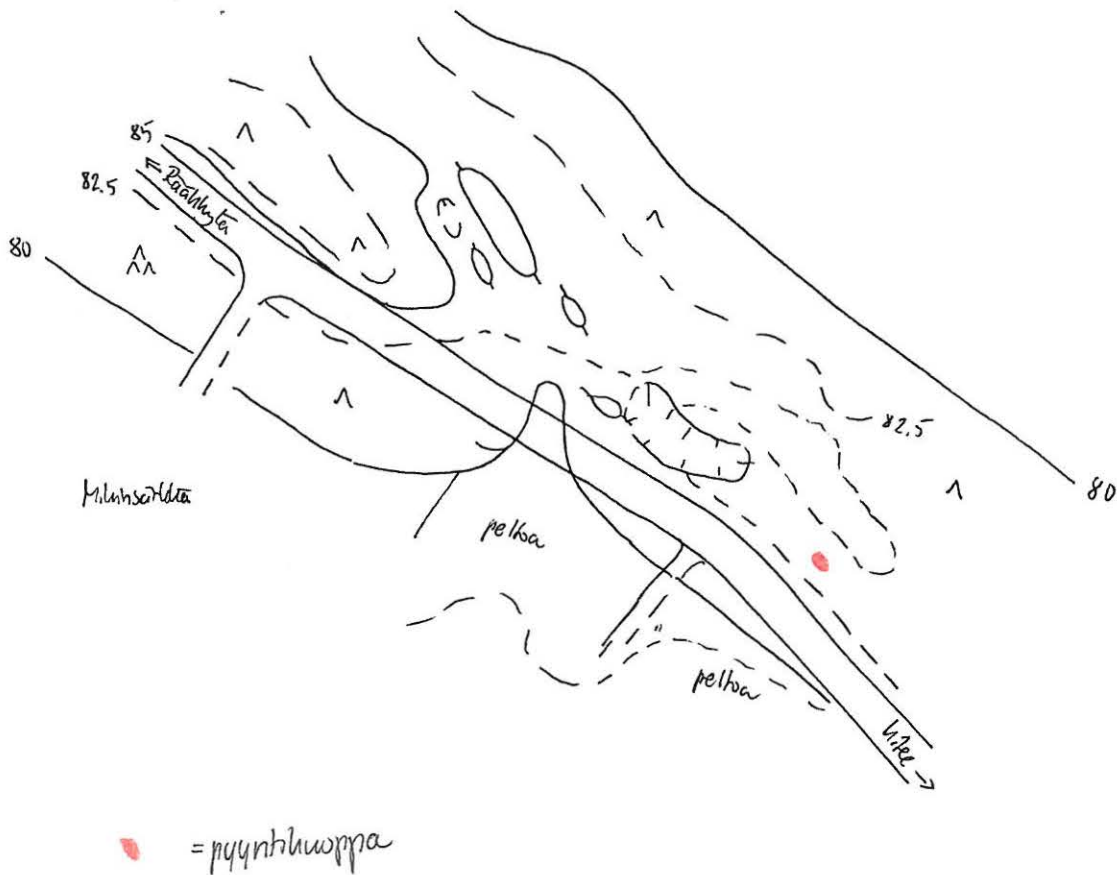
Pyyntikuoppa sijaitsee Rääkkylän kirkosta n. 14.5 km kaakkoon Rääkkylän ja Kiteen välisen maantien koillispuolella, samalla harjanteella kuin Rantalan asuinpaikan ylempi osa, mutta itse asuinpaikasta n. 100 m kaakkoon. Tien reunasta on kuopalle n. 12 m. Harjanteen rinnalla kulkee pohjoisempaan varsinainen harju ja näiden väliin jää nykyään suomalainen laakso. Pyyntikuoppa sijaitsee matalan harjanteen kapeimmalla kohdalla, hieman ennen laakson (muinaisen lahden) päätä. Pyyntikuoppa on halkaisijaltaan n. 2 m ja n. 70 cm syvä.

Rääkkylä [34] Rantala 2

Yleiskarttaluonnos

Ei mittakaavaan

Piirt. Petro Pesonen 1995



Rääkkylä [35] Kapakkaselkä 1

Kivikautinen asuinpaikka, lk. 2

Kylä: Jaama

Tila: 8:6

Peruskartta: 4214 11 KIESVAARA

x= 6902 27, y= 4491 14, z= n. 81.5

Löydöt: KM 28242: 1 kvartsi-iskos

KM 28243: 2 saviastian paloja 3 kpl

KM 28782: 1-4 saviastian paloja 6 kpl, kvartsi-iskoksia 3 kpl, palanutta luuta 1 kpl, rautaesine

Tutk. Lavento Mika, inventointi 1993

Pesonen Petro & Karjalainen Taisto, inventointi 1995

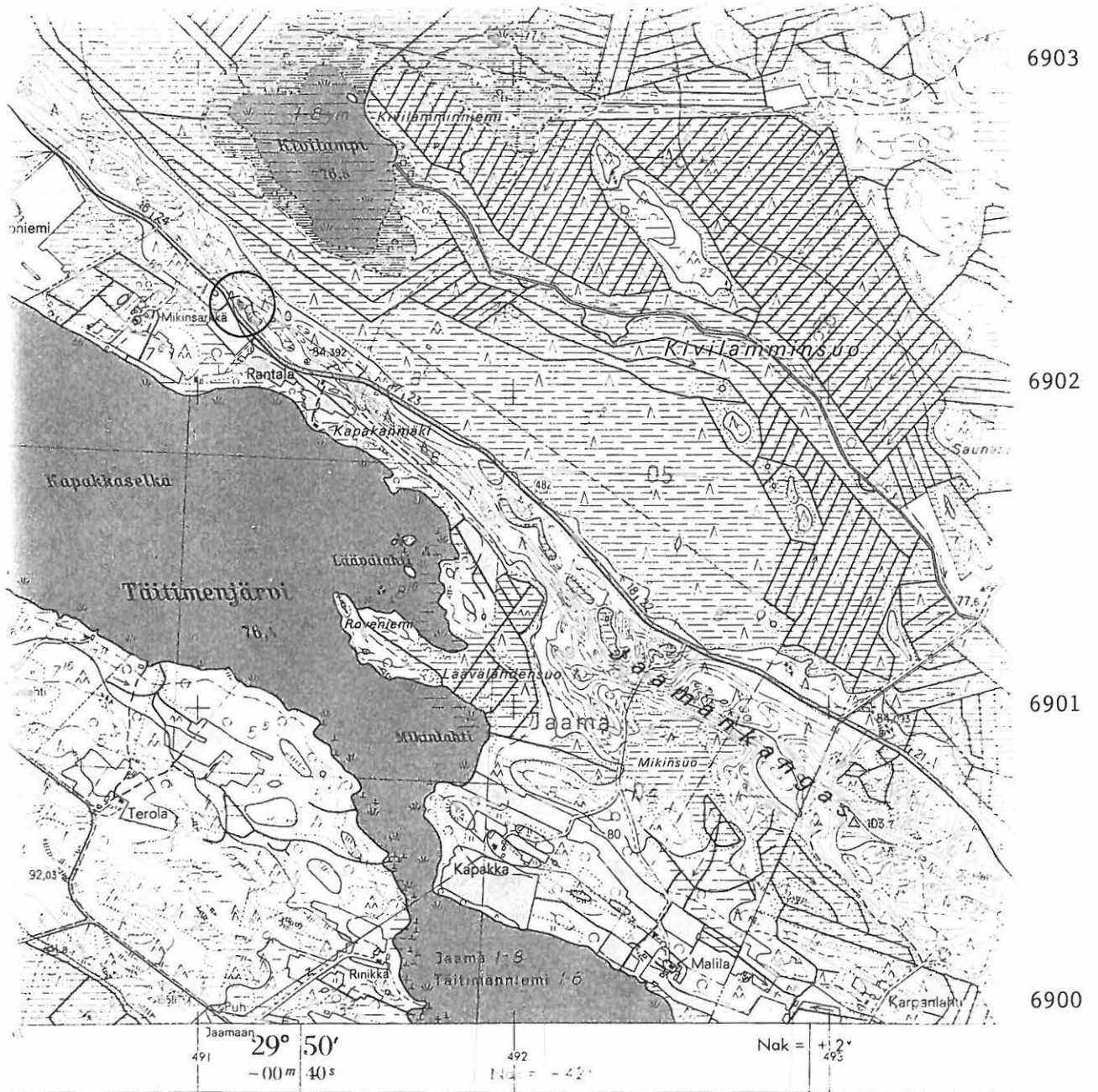
Tarkastus 4.5.1995 ja 9.5.1995.

Asuinpaikka sijaitsee Rääkkylän kirkosta n. 15 km kaakkoon Rääkkylän ja Kiteen välisen maantien koillispuolella, Mikinsärkän tiestä n. 200 m päässä olevaa peltoa vastapäätä. Paikalla on muinoin ollut matala lahdelmä, jonka kaakkoisella rannalla asuinpaikka on sijainnut matalan harjanteen päässä. Harjanne on sama, jolla sijaitsee asuinpaikka Rääkkylä [17] Rantala, mutta välissä on vanha, matala hiekkakuoppa, jossa kasvaa nykyään jo vahvasti lehtipuuta. Löydöt tehtiin jo hieman umpeenkasvaneista metsäaurausvaoista pieneltä, n. 10 x 10 m:n alalta. Keramiikka on asbestikeramiikkaa, löytökorkeuden perusteella ilmeisesti myöhäisneoliittista Pöljän tai Kierikin keramiikkaa.

Tähän asuinpaikkaan ovat luettavissa myös Mika Lavennon v. 1993 löytämät saviastian palat, KM 28243: 2, jotka hän on luetteloinut Rantalan asuinpaikan yhteyteen. Ehkä myös lähinnä tähän paikkaan kuuluisi niinikään v. 1993 löydetty kvartsi-iskos, KM 28242: 1, jonka Lavento on luetteloinut Mikinsärkän asuinpaikan yhteyteen. Ko. iskos on löydetty asuinpaikkaa vastapäätä olevalta pellolta, koordinaatit x= 6902 20, y= 4491 06, z= 79.

Asuinpaikan korkeus vaaittiin inventoinnin yhteydessä ja löytökorkeudeksi saatiin 81.3 mmpy. Asuintörmän juuren korkeus ja samalla lahdelman pohjan korkeus on 80.5 mmpy.

Ote peruskartasta 4214 11 KIESVAARA (1975). Rääkkylä (35) Kapakkaselkä 1.



ARTOCRAFINEN OSAETO

Karttarunkona ilmakuvakartta 1:10 000, kuvaus v 1964

47

48

49

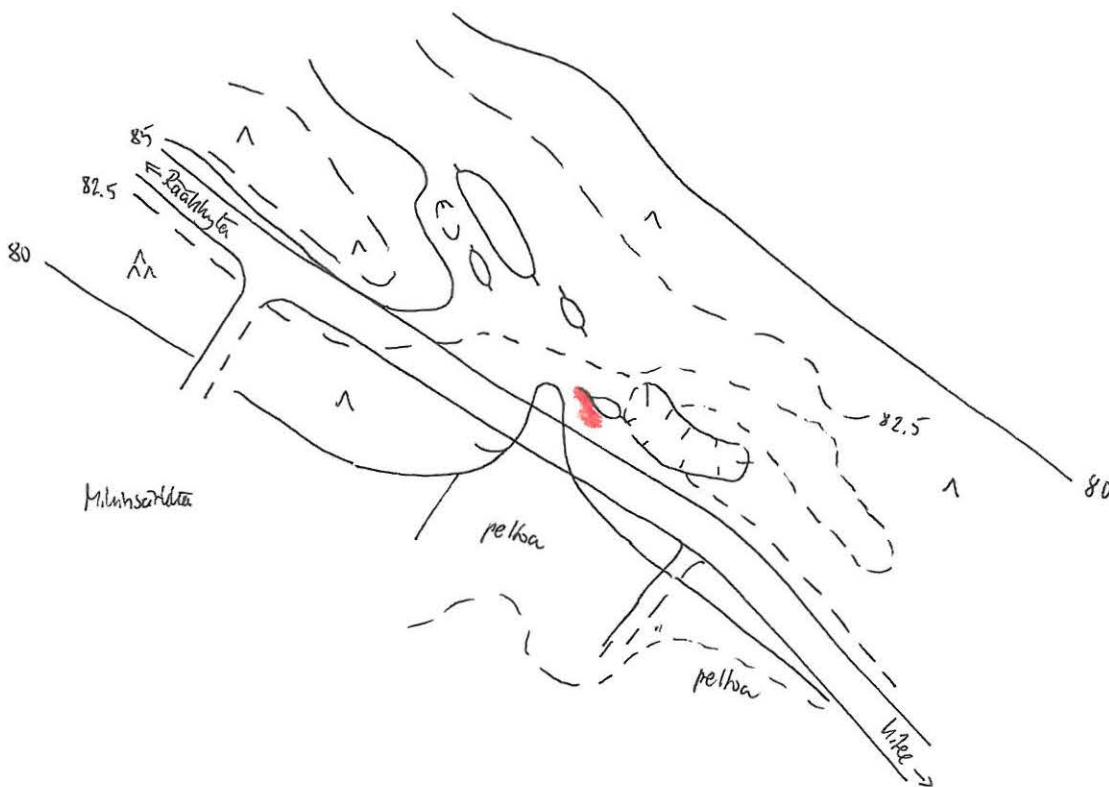
460


535

Rääkkylä [35] Kapakkaselkä 1 Yleiskarttaluonnos

Ei mittakaavaan

Piirt. Petro Pesonen 1995



 = VM 28782

Rääkkylä [36] Kapakkaselkä 2

Kivikautinen asuinpaikka, lk. 2

Kylä: Jaama

Tila: 8:6

Peruskartta: 4214 11 KIESVAARA

x= 6902 38, y= 4491 07, z= 84-84.5

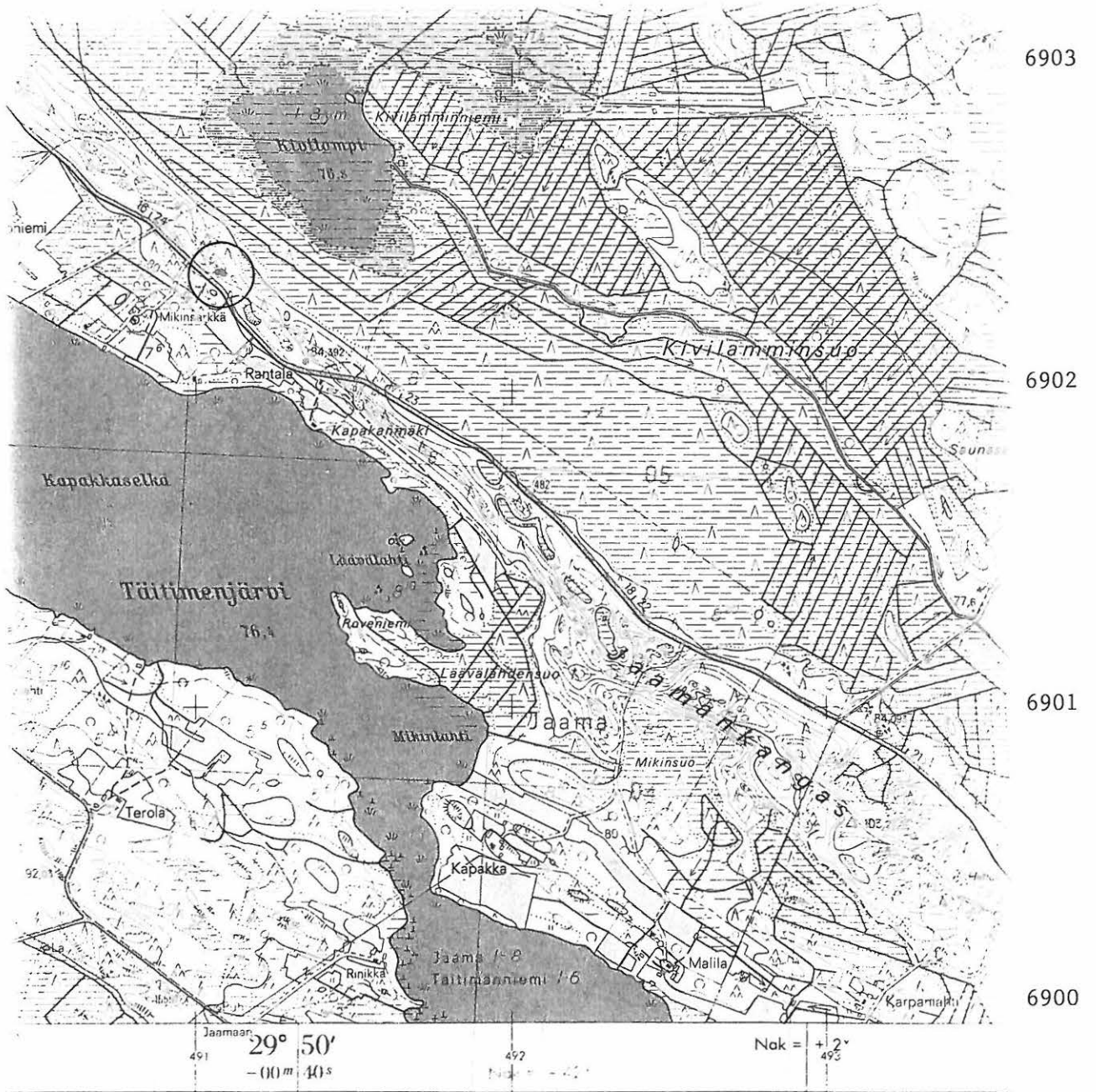
Löydöt: KM 28783: 1-3 saviastian paloja 141 kpl, kvartsi-iskoksia 6 kpl, palanutta luuta 19 kpl

Tutk. Pesonen Petro & Karjalainen Taisto, inventointi 1995

Tarkastus 4.-5.5.1995 ja 9.5.1995.

Asuinpaikka sijaitsee Rääkkylän kirkosta n. 15 km kaakkoon Rääkkylän ja Kiteen välisen maantien koillispuolella, Mikinsärkän tienhaarasta n. 100 m itäkaakkoon. Paikalla on muinoin ollut matala lahdella, jonka luoteisrannalla asuinpaikka on sijainnut. Paikka sijaitsee kahden harjanteen välisessä laaksossa muinaisella rantaterassilla. Löydöt on poimittu tuoreehkoista metsäaurausvaoista n. 20 x 20 m:n alueelta. Runsaimmin löytöjä oli luoteispuolen pienen hiekkakuopan reunamalla. Ilmeisesti hiekkaa on tässä otettu vain hieman luontaisen supan seinämästä. Asuinpaikan korkeus vaaittiin inventoinnin yhteydessä, jolloin löytökorkeudeksi saatiin 84.2 -84.5 mmpy ja asuinpaikkatörmän juureksi sekä samalla lahden pohjan korkeudeksi 80.5 mmpy. Keramiikkalöydöt ovat varhaista asbestikeramiikkaa.

Ote peruskartasta 4214 11 KIESVAARA (1975). Rääkkylä (36) Kapakkaselkä 2.



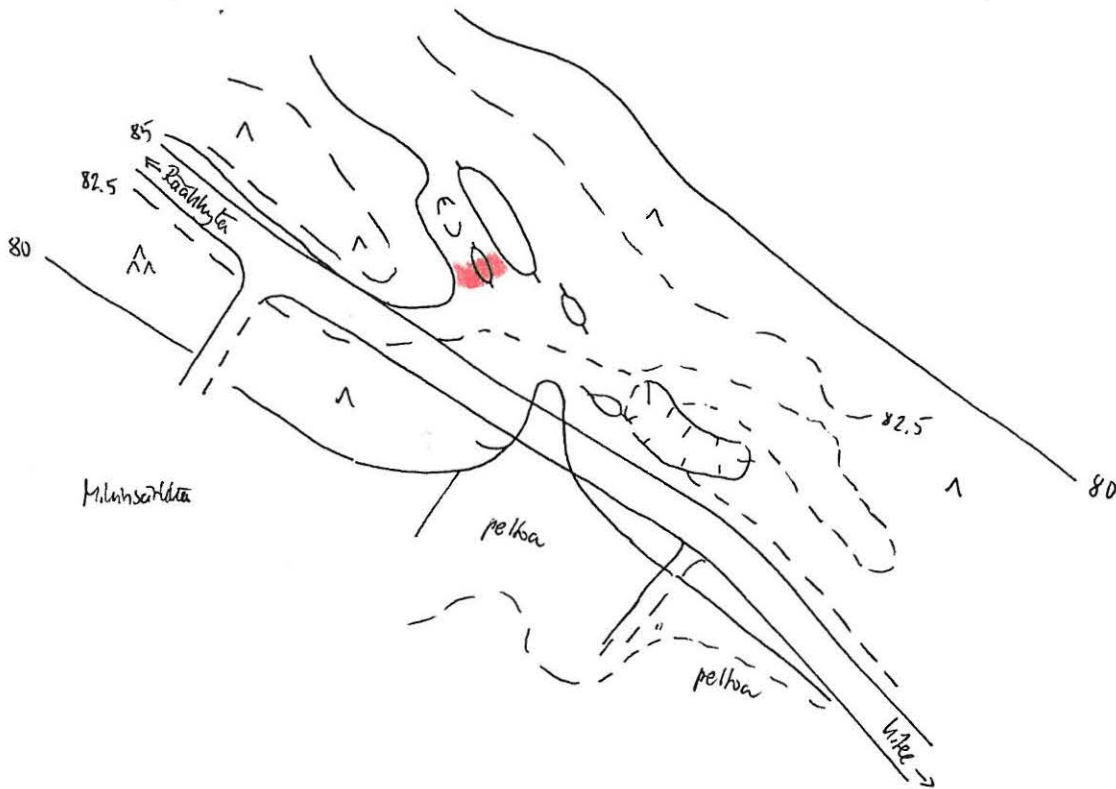
FOTOGRAFINEN OSASTO
 Karttarunkona ilmakuvakartta 1:10 000, kuvaus v. 1968
 47 48 49
 460 500

Rääkkylä [36] Kapakkaselkä 2

Yleiskarttaluonnos

Ei mittakaavaan

Piirt. Petro Pesonen 1995



 = WM 28783

Rääkkylä [37] Järvenpää

Kivikautinen asuinpaikka, lk. 2

Kylä: Jaama

Tila: 3:10, om. Ilta Kankaanrinta (Ylisrinne 1-3, 02210 Espoo)

Peruskartta: 4214 11 KIESVAARA

x= 6903 04-07, y= 4490 26-30, z= 85-86.5

Keskikoord. x= 6903 05, y= 4490 27, z= 86

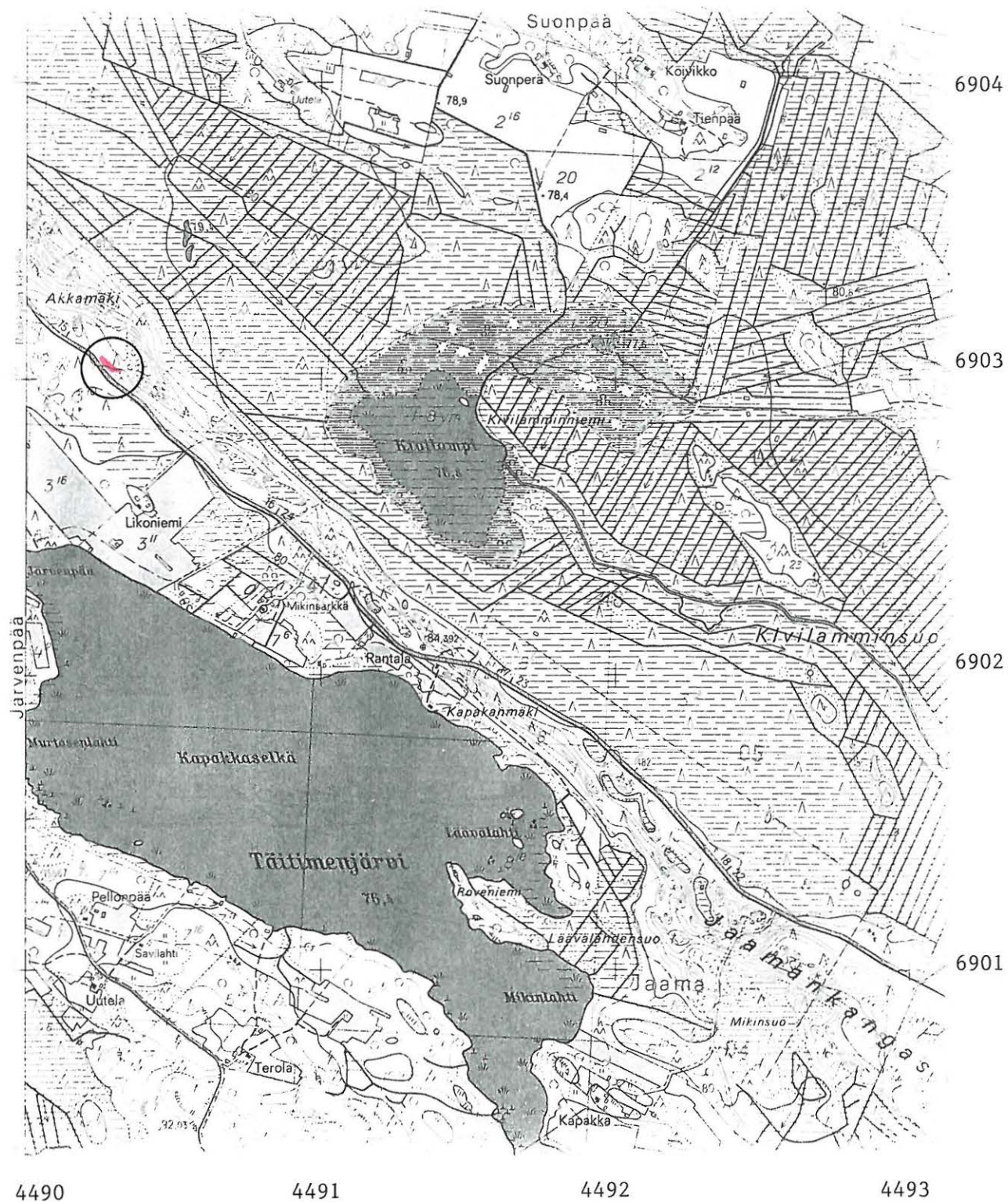
Löydöt: KM 28784: 1-4 saviastian paloja 39 kpl, kvartsi-iskoksia 2 kpl, palanutta luuta 6 kpl

Tutk. Pesonen Petro & Karjalainen Taisto, inventointi 1995

Tarkastus 4.5.1995 ja 8.5.1995.

Asuinpaikka sijaitsee Rääkkylän kirkosta 13.5 km kaakkoon Rääkkylän ja Kiteen välisen maantien koillispuolella, Jaaman tien pohjoisesta risteyksestä n. 500 m kaakkoon. Alue on metsäaurattua hiekkakangasta, jossa on myös jonkin verran suurehkoja kiviä. Löydöt on kerätty metsäaurausvaoista, kahdelta eri löytökorkeudelta, jotka vaaittiin inventoinnin yhteydessä. Alempien löytöjen korkeus on 84.9 mmpy ja ylempien 86.3 mmpy. Molemmilta löytökorkeuksilta on varhaista asbestikeramiikkaa. Välissä on heikosti erotettava mahdollinen rantamuodostuma, jonka törmän juuren korkeudeksi vaaittiin 85.0 mmpy. Luettelossa löydöt on kuitenkin yhdistetty, koska vaikutti siltä, että ne olisivat kuitenkin peräisin samalta asuinpaikalta. Näin ei välttämättä kuitenkaan ole, sillä Rääkkylässä useilla asuinpaikoilla näyttää varhaista asbestikeramiikkaa olevan kahdella rantakorkeudella (vrt. Pörrinmökki, Kivilampi).

Ote peruskartasta 4214 11 KIESVAARA (1975). Rääkkylä (37) Järvenpää.

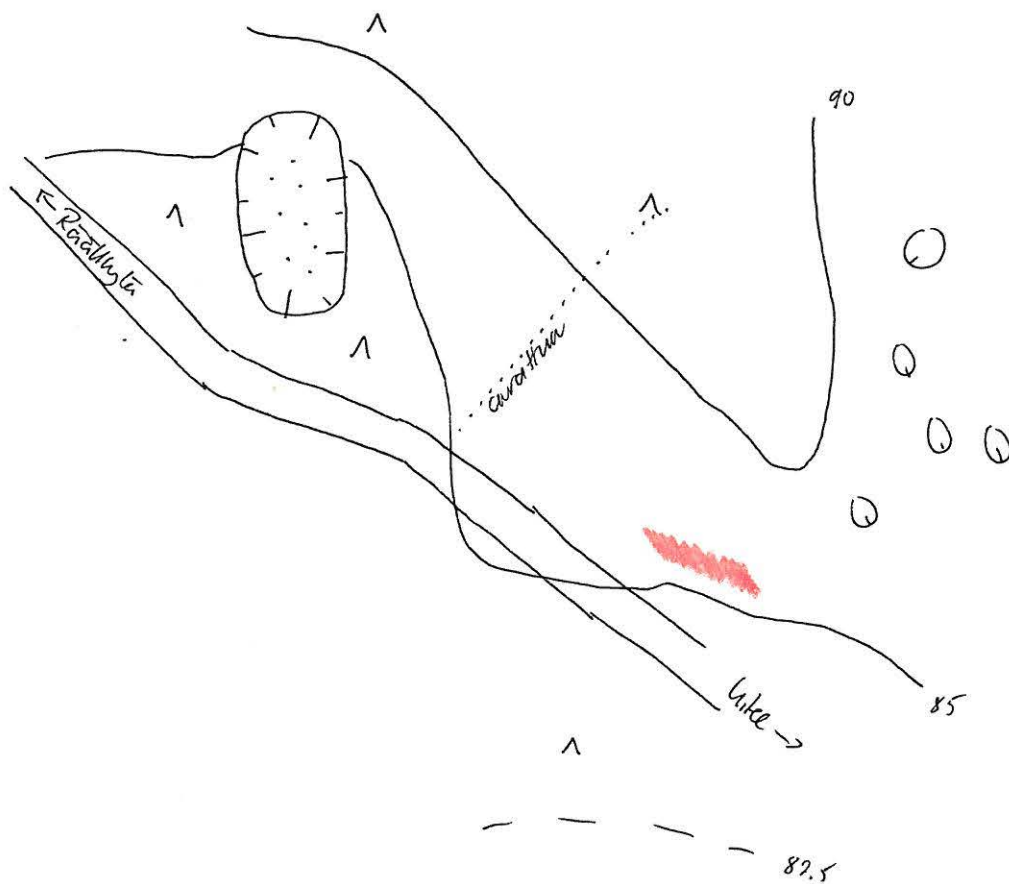



Rääkkylä [37] Järvenpää

Yleiskarttaluonnos

Ei mittakaavaan

Piirt. Petro Pesonen 1995



 = KM 28784

Rääkkylä [38] Suurisuo
Kivikautinen asuinpaikka?, lk.

Kylä: Jaama
Tila: 3:18
Peruskartta: 4214 08 RASIVAARA
x= 6903 50, y= 4489 80, z= n. 84

Löydöt: KM 28785: 1 kvartsi-iskoksia 2 kpl

Tutk. Pesonen Petro & Karjalainen Taisto, inventointi 1995

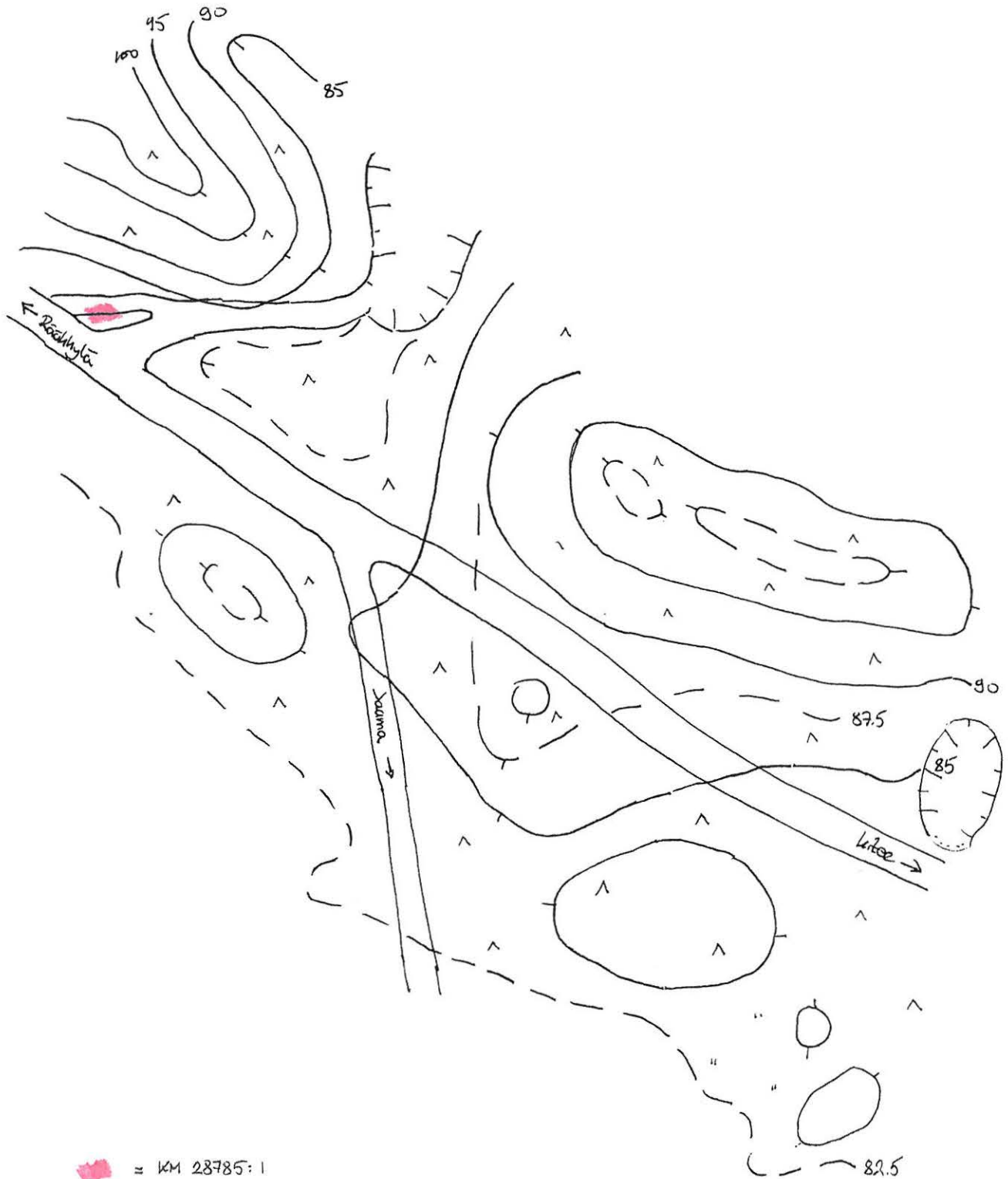
Tarkastus 5.5.1995.

Mahdollinen asuinpaikka sijaitsee Rääkkylän kirkosta n. 13 km kaakkoon, Rääkkylän ja Kiteen välisen maantien koillispuolella, Jaaman tien pohjoisesta risteyksestä 140 m luoteeseen, Akkamäen hiekkakuopalle johtavan tien risteysalueella. Löydöt on poimittu tien pohjoispuolen kuoritun maan alueelta. Löydöt eivät välttämättä ole originaalilla paikalla. Maisemakuvaa häiritsee vielä vanha tien pohja, joka kulkee alueen halki.

Rääkkylä [38] Suurisuo Yleiskarttaluonnos

Ei mittakaavaan

Piirt. Petro Pesonen 1995



 = KM 28785:1

Rääkkylä [39] Hiekkala 2

Pyyntikuoppa, lk. 2

Kylä: Sintsi

Tila: 6:14

Peruskartta: 4214 12 KOMPAKKA

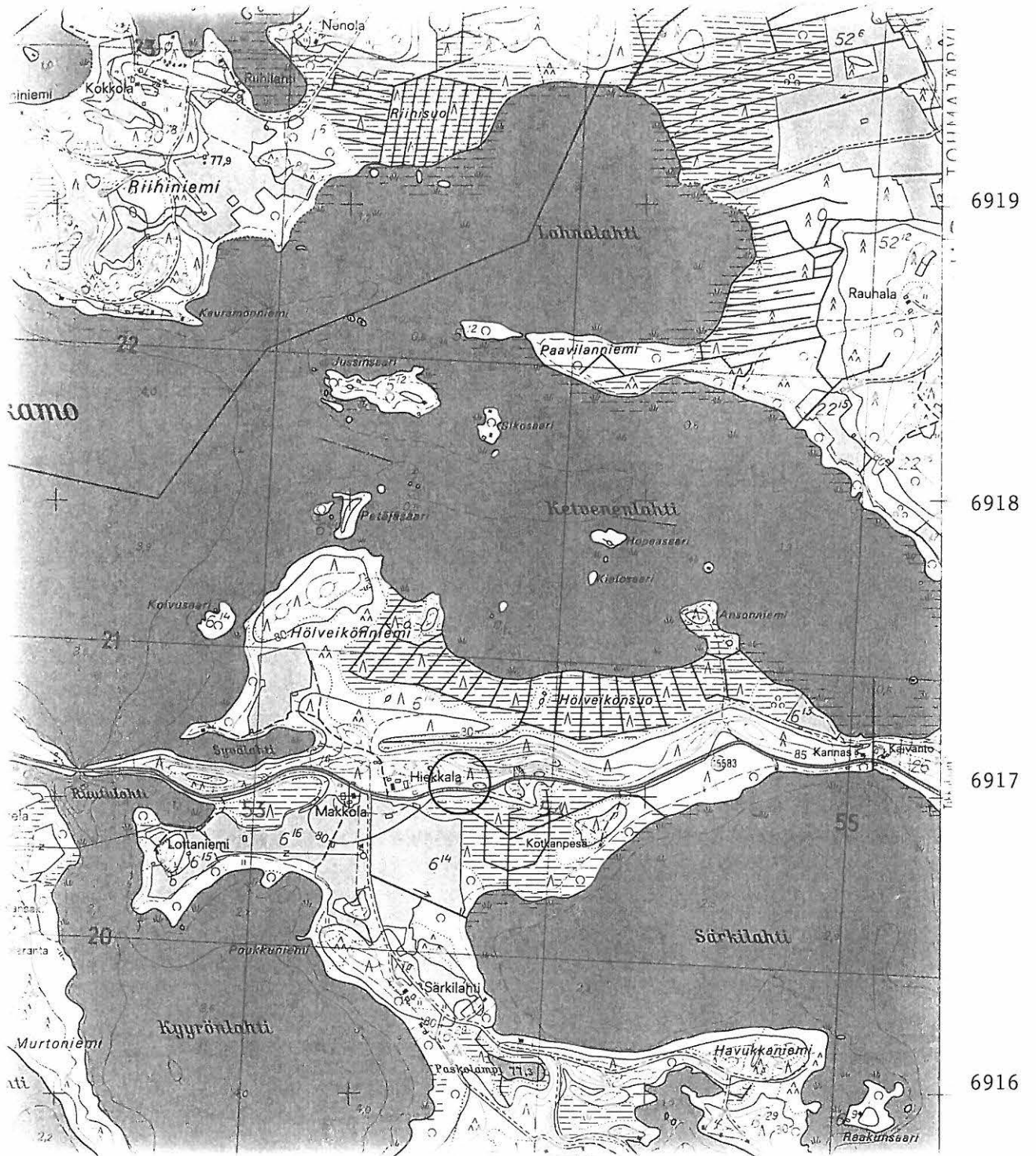
x= 6917 05, y= 4498 34, z= n. 83

Tutk. Pesonen Petro & Karjalainen Taisto, inventointi 1995

Tarkastus 6.5.1995.

Pyyntikuoppa sijaitsee Rääkkylän kirkosta n. 18 km itäkoilliseen, Suuren ja Pienen Onkamon välissä olevan kannaksen keskellä, Hiekkalan talosta itään, Tikkalasta tulevan maantien pohjoispuolella, hiekkapohjaisella mäntykankaalla. Asuinpaikkakohde Rääkkylä [2] Hiekkala on käytännössä samaa muinaisjäännöskohdetta, pyyntikuoppa sijaitsee asuinpaikan selkeämmästä asumuspainanteesta vain muutaman kymmenen metrin päässä. Pyyntikuopan syvyys on n. 50 cm ja halkaisijaltaan se on n. 1.5 m.

Ote peruskartasta 4214 12 KOMPAKKA. Rääkkylä (39) Hiekkala 2.



4497

4498

4499

4500

Rääkkylä [40] Kannas

Pyyntikuoppia, lk. 2

Kylä: Sintsi

Tila: 6:14

Peruskartta: 4214 12 KOMPAKKA

x= 6917 18, y= 4499 38, z= n. 85-88

Tutk. Pesonen Petro & Karjalainen Taisto, inventointi 1995

Tarkastus 7.5.1995.

Pyyntikuoppakohde sijaitsee Rääkkylän kirkosta n. 19 km itäkoilliseen, Suuri- ja Pieni-Onkamo -järvien välisellä kannaksella, Tikkalaan johtavan tien pohjoispuolella, jyrkähkösti nousevalla havupuuta kasvavalla rinteellä, Kannaksen talosta n. 350 m länteen. Lähes suoraan pyyntikuoppien alapuolella, tien eteläpuolella on pieni mökki ja sille johtava tie. Alempi pyyntikuopista on n. 85 mmpy korkeudella ja sijaitsee n. 15 m etäisyydellä tiestä; kuoppa on muodoltaan soikeahko, halkaisijaltaan 2 m ja syvyydeltään n. 50 cm. Ylempi on n. 88 mmpy korkeudella, sijaitsee n. 25 m etäisyydellä tiestä. Kuoppa on pyöreä, halkaisijaltaan 1.5 m ja syvyydeltään n. 50 cm.

Ote peruskartasta 4214 12 KOMPAKKA (1975). Rääkkylä (40) Kannas.



4497

4498

4499

4500

Rääkkylä [41] Jouhtenuslampi

Kivikautinen asuinpaikka?, lk.

Kylä: Piimälahti

Tila: 4:3

Peruskartta: 4214 09 RÄÄKKYLÄ

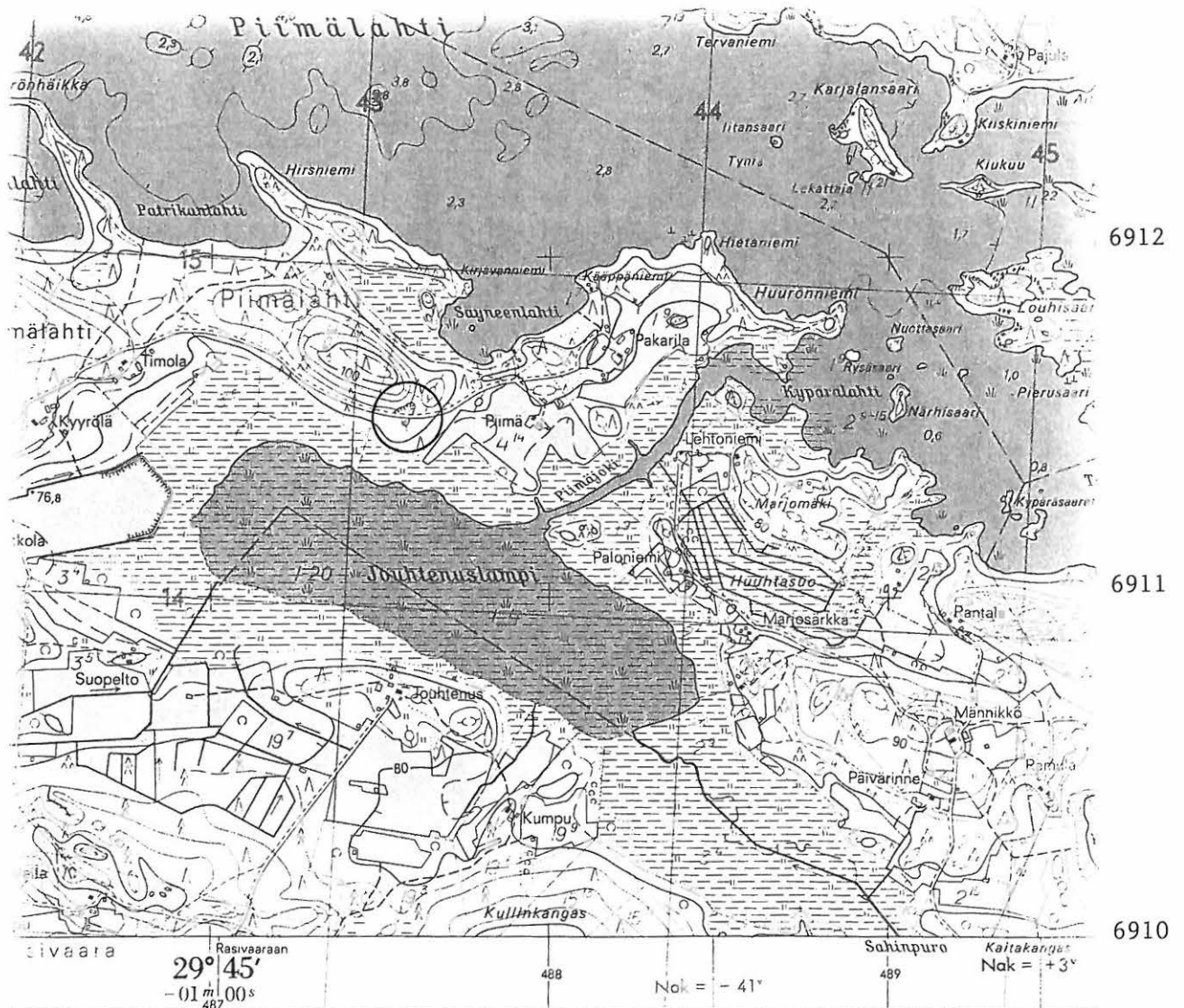
x= 6911 52, y= 4487 55, z= n. 84

Tutk. Pesonen Petro & Karjalainen Taisto, inventointi 1995

Tarkastus 7.5.1995.

Mahdollinen asuinpaikka sijaitsee Rääkkylän kirkosta n. 7 km itään, Piimälähden Huuronniemeen johtavan tien eteläpuolella, soistuneen Jouhtenuslammen pohjoisrannalla, Piimän talosta 400 m länteen. Kohteen muodostaa yksi mahdollinen asumuspainanne, joka sijaitsee tien eteläpuolisen kankaan korkeimmalta kohdalta hieman lounaaseen, hyvin muodostuneen rantaterassin päällä. Painanne on kooltaan n. 6 x 6 m, syvyydeltään n. metrin ja muodoltaan pyöreän ja nelikulmaisen väliltä. Ulkoasultaan painanne olisi Rääkkylän hienoin asumuspainanne, mutta siihen tehdyt koekuopat eivät paljastaneet mitään muinaiseen toimintaan viittaavaa, sillä koekuopissa ei erottunut edes likamaata, löydöistä puhumattakaan. Kohteen merkitys jää tulevien tutkimusten varaan. Topografisten seikkojen puolesta paikka on erittäin sopiva kivikautiseksi asuinpaikaksi.

Ote peruskartasta 4214 09 RÄÄKKYLÄ. (1975) Rääkkylä (41) Jouhtenuslampi.



8.11.1974
1941-43
Karttoitus 1:10 000 v.1971 A.Kaskimäki (AB), M.Jokinen (CD)
MAANMITTAUSHALLITUKSEN
43 44 45

2 000 m


- | | | | |
|--|---|--|---------------------------------------|
| | 1 a lk. nopea autotie, kaksiajoratainen | | yksiraiteinen rautatie |
| | 1 b lk. nopea autotie, 2-4 kaistainen | | kaksiraiteinen rautatie, sähköistetty |
| | II a-II b lk. autotie, kaksikaistainen | | rakenteilla oleva rautatie |




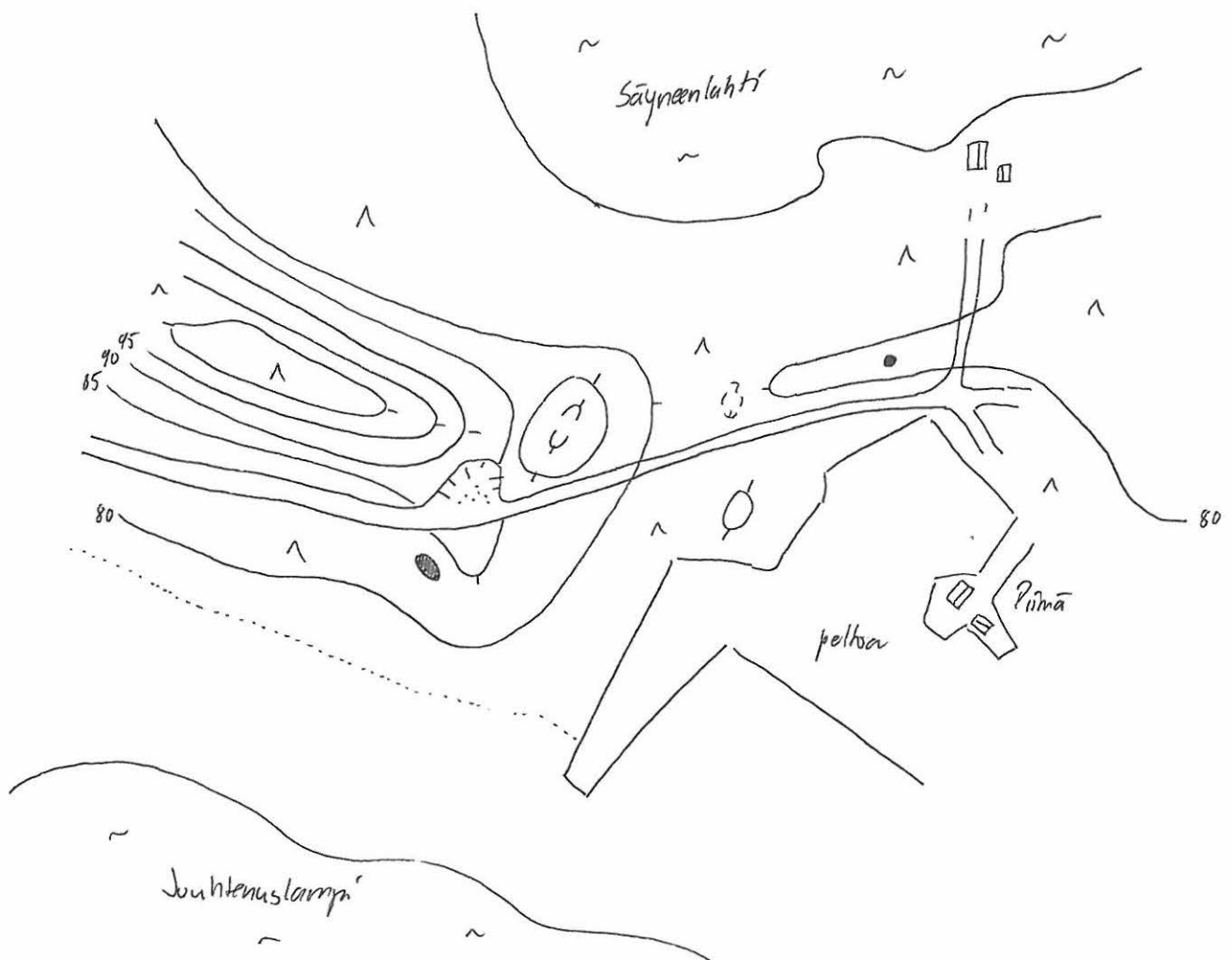
Rääkkylä [41] Jouhtenuslampi Yleiskarttaluonnos

Ei mittakaavaan

Piirt. Petro Pesonen 1995

 = asuinpaikanne

 = pyyntiluoppa



Rääkkylä [42] Piimä

Pyyntikuoppa, lk. 2

Kylä: Piimälahti

Tila: 4:13

Peruskartta: 4214 09 RÄÄKKYLÄ

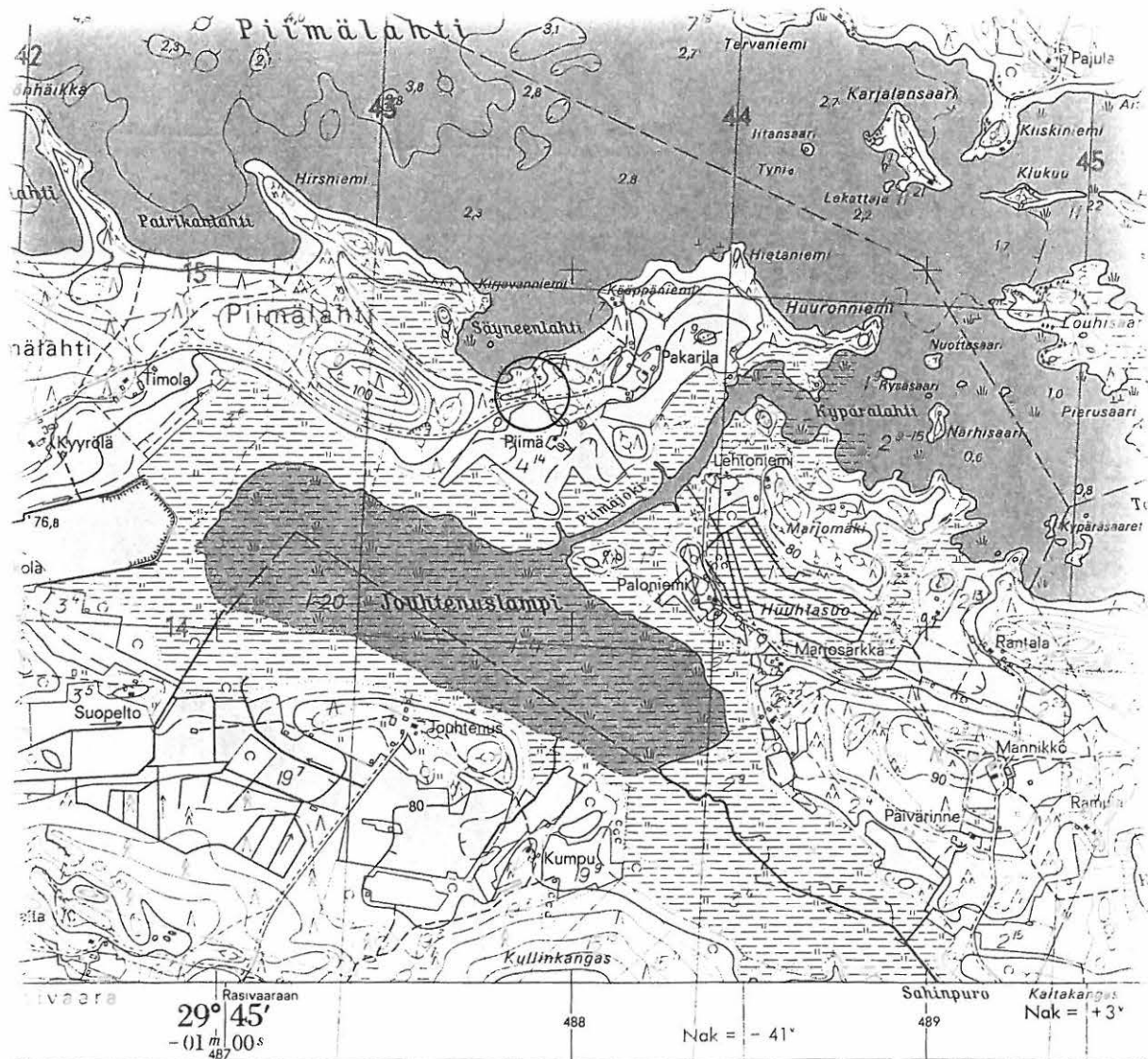
x= 6911 66, y= 4487 86, z= n. 81

Tutk. Pesonen Petro & Karjalainen Taisto, inventointi 1995

Tarkastus 7.5.1995.

Pyyntikuoppa sijaitsee Rääkkylän kirkosta hieman yli 7 km itään, Piimälahden Huuronniemeen johtavan tien pohjoispuolella, Piimän talosta 160 m itäluoteeseen, Jänisselän Säyneenlahden etelärannalla. Muinoin kohde on sijainnut matalalla kannaksella. Pyyntikuopalle on Huuronniemen tielät n. 20 m ja Säyneenlahden rannalle johtavalta mökkitieltä n. 40 m. Pyyntikuoppa on syvyydeltään n. 70 cm ja halkaisijaltaan n. 2 m. Se on yksi Rääkkylän edustavimmista pyyntikuoppakohteista.

Ote peruskartasta 4214 09 RÄÄKKYLÄ (1975). Rääkkylä (42) Piimä.



E 11 1374
1341.43

Karttoitus 1:10 000 v.1971 A.Kaskimäki (AB), M.Jokinen (CD)

MAANMITTAUSHALLITUS

43

44

45

2 000 m



I a lk. nopea autotie, kaksiajoratainen



yksiraiteinen rautatie



I b lk. nopea autotie, 2-4 kaistainen



kaksiraiteinen rautatie, sähköistetty



II a-II b lk. autotie, kaksikaistainen



rakenteilla oleva rautatie





Rääkkylä [42] Piimä

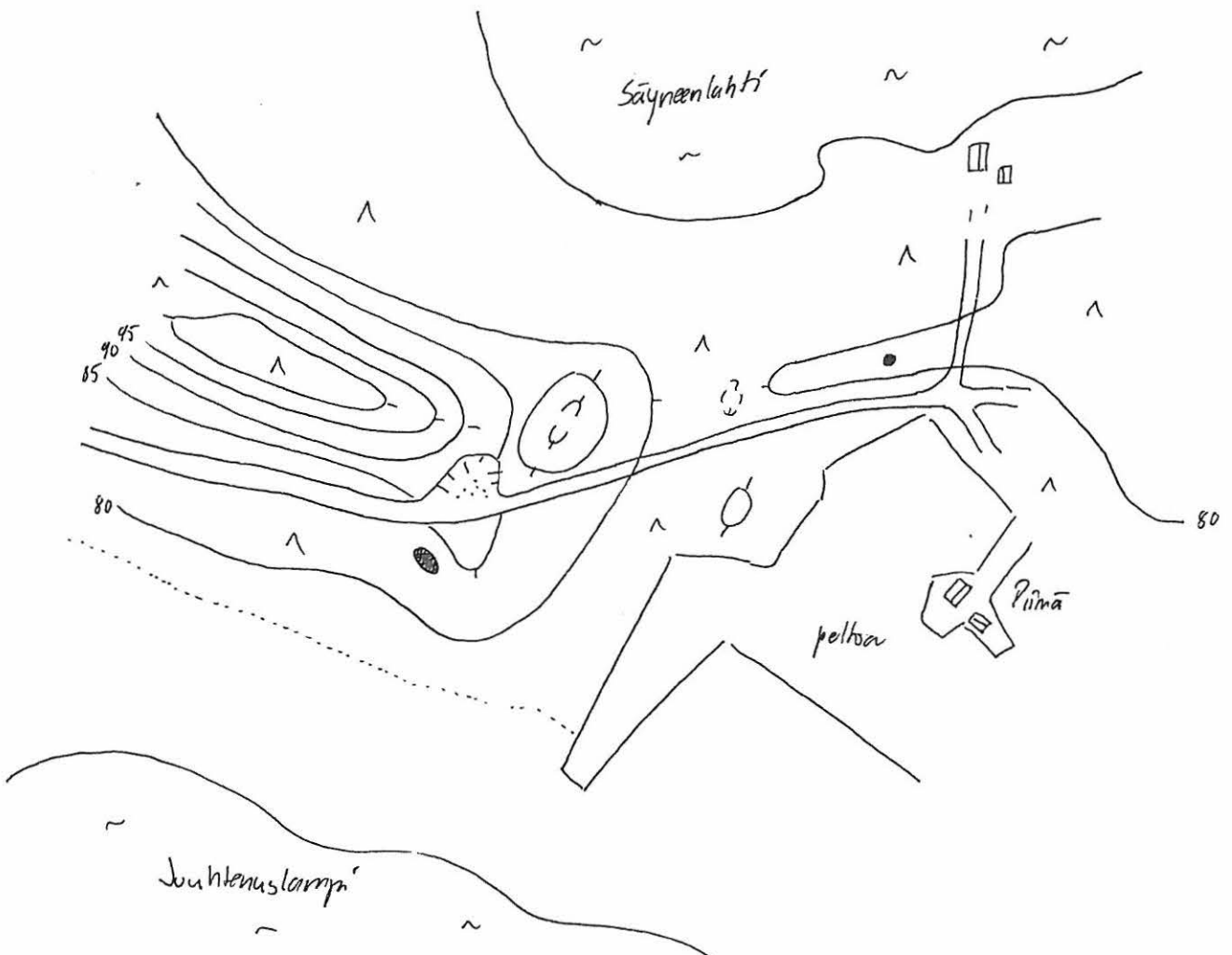
Yleiskarttaluonnos

Ei mittakaavaan

Piirt. Petro Pesonen 1995

 = asuinpaikka

 = pyyntiluoppa



Rääkkylä [43] Pirranlahti

Kivikautinen asuinpaikka, lk. 2

Kylä: Sintsi

Tila: 11:42

Peruskartta: 4214 12 KOMPAKKA

x= 6911 70-74, y= 4499 87-90, z= n. 81-84

Keskikoord. x= 6911 72, y= 4499 89, z= 84

Löydöt: KM 28786: 1-9 saviastian paloja 55 kpl, kvartsi-iskoksia 38 kpl, palanutta luuta 10.5 g, asbestia 1 kpl, palanut kivi

Tutk. Pesonen Petro & Karjalainen Taisto, inventointi 1995

Tarkastus 8.5.1995.

Asuinpaikka sijaitsee Rääkkylän kirkosta n. 18 km itään, Suuri-Onkamon ja Hasonselän välisellä kannaksella, Pihlajaniemeen johtavan tien pohjoispuolella.

Asuinpaikkalöytöjä on Parkkosen mökille johtavan tienhaaran tuntumasta, Pihlajaniemen tien pohjoisleikkauksesta sekä syvän hiekkakuopan pohjois- ja itäseinämästä. Vaikka topografia on hiekkakuopan johdosta alueella varsin rikkonainen, voidaan kuitenkin olettaa, että täällä on kaksi löytökorkeutta. Alemman asuinpaikan löydöt (KM 28786: 1-5) ovat tien leikkauksesta sekä hiekkakuopan matalasta eteläseinämästä, n. 81-82 mmpy korkeudelta. Hiekkakuopan seinämästä otetussa maanäytteessä oli palaneen maan joukossa runsaasti palaneen luun kappaleita sekä muutamia paloja tunnistamatonta asbestikeramiikkaa. Ylemmän asuinpaikan löydöt (KM 28786: 6-9) ovat hiekkakuopan pohjois- ja itäseinämästä, n. 83-84 mmpy korkeudelta. Keramiikkalöydöt ovat tyypillistä kampakeramiikkaa sekä asbestikeramiikkaa.

Varsinkin itään päin topografia antaa olettaa asuinpaikan jatkuvan siellä ehjällä kankaalla. Hiekkakuoppa on syvä, sortuu jatkuvasti ja on ilmeisesti jatkuvassa käytössä, joten muinaisjäännös on vaarassa tuhoutua.

Ote peruskartasta 4214 12 KOMPAKKA (1975). Rääkkylä (43) Pirranlahti.



datot perustuvat Orivedessä merenkulkuhallituksen mittauksiin v.1940-42
 Heinsäällä ja Suuressä Onkamossa vesihallituksen mittauksiin v 1973
 Eteläisen lähtötasot Orives 75,1m, Pieni- ja Suur- Onkamo 76,8m

MAANMITTAUSHALLITUKSEN KARTTAPAINO HELSINKI 1975

Rääkkylä [44] Pihlajaniemi

Kivikautinen asuinpaikka, lk. 2

Kylä: Sintsi

Tila: 11:41

Peruskartta: 4232 03 ONKAMO

x= 6911 52, y= 4500 38, z= n. 81

Löydöt: KM 28787: 1-5 saviastian paloja 24 kpl, kvartsikaavin, kvartsiydin, kvartsi-iskoksia 2 kpl, palanutta luuta 2 kpl

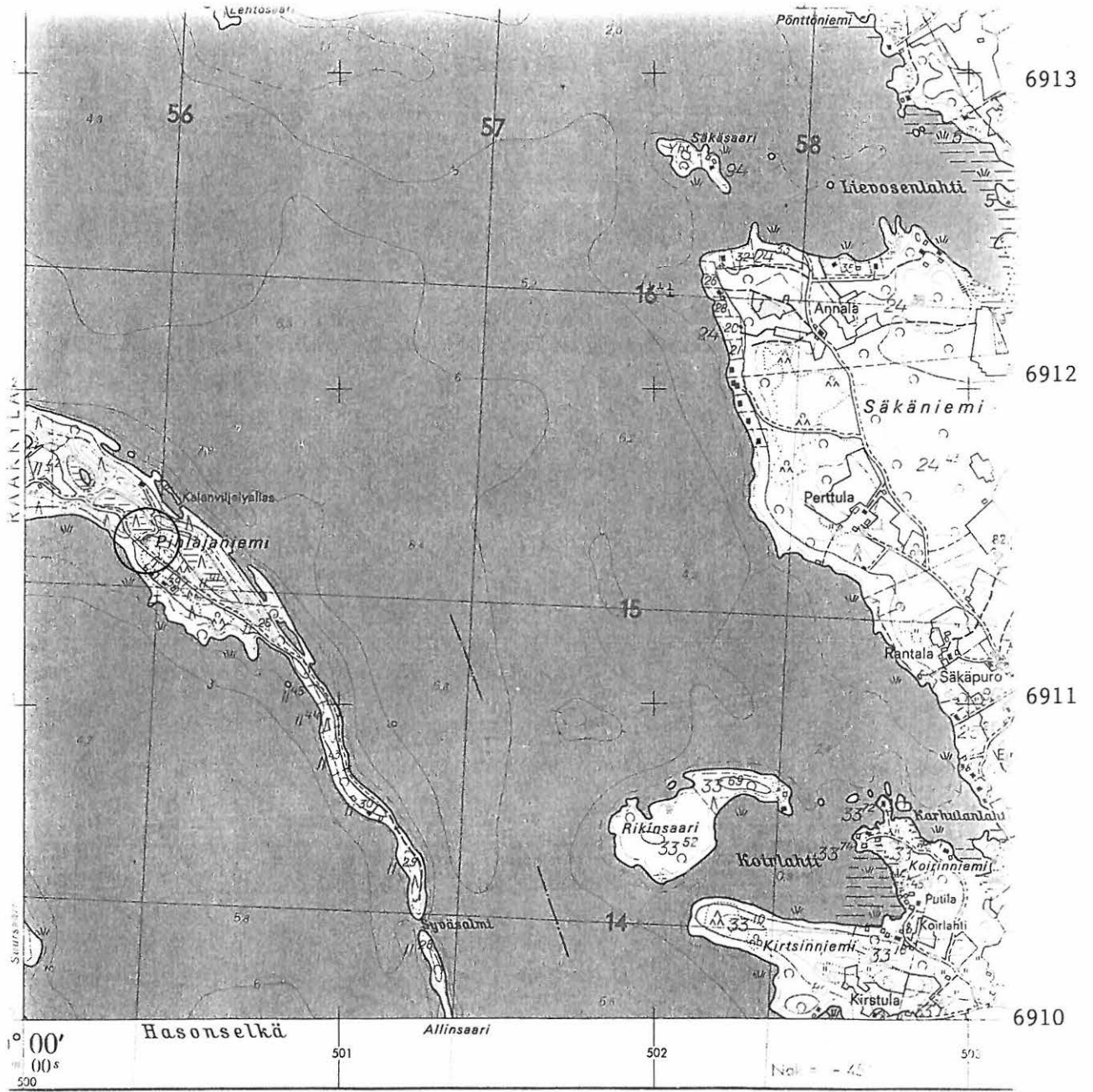
Tutk. Pesonen Petro & Karjalainen Taisto, inventointi 1995

Tarkastus 8.5.1995.

Asuinpaikka sijaitsee Rääkkylän kirkosta n. 18.5 km itään, Suuri-Onkamon ja Hasonselän välisellä kannaksella, Pihlajaniemeen johtavan tien pohjoispuolella, siltä kalanviljelylaitokselle erkanevan tien risteysalueella.

Löytökohdassa kalanviljelylaitokselle johtavaa tietä on levennetty matalaksi hiekkakuopaksi, jonka seinämistä löydöt ovat peräisin. Löydöt ovat lyhyeltä, n. 20 m pituudelta hiekkakuopan seinämästä, punaiseksi värjäytyneestä kulttuurimaasta. Hiekkakuoppa on jonkin verran tuhonnut asuinpaikkaa, mutta tuskin mitenkään ratkaisevasti. Ehjää asuinpaikkaa jatkunee muinaisella mäntykangasniemekkeellä löytökohdasta itään, etelään ja pohjoiseen.

Ote peruskartasta 4232 03 ONKAMO (1975). Rääkkylä (44) Pihlajaniemi.



MAITTAHALLITUKSEN KARTTOGRAFINEN OSASTO

Karttarunkona ilmakuvakartta 1 10 000, kuvaus v 1966

56

57

58

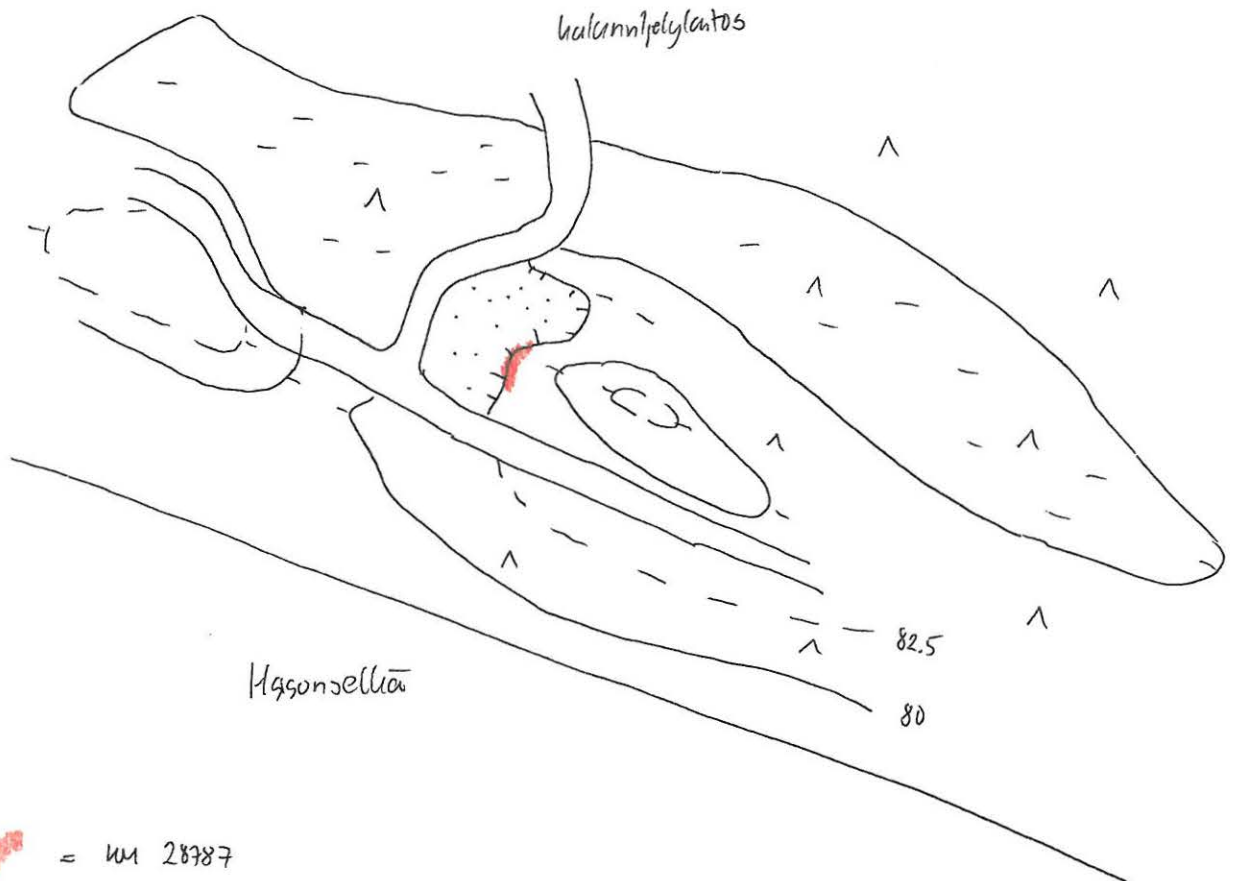
500

500

Rääkkylä [44] Pihlajaniemi Yleiskarttaluonnos

Ei mittakaavaan

Piirt. Petro Pesonen 1995



SUOJELUKOHDELUETTELO, RÄÄKKYLÄ

1. Lammingsalonkangas

Kivikautinen asuinpaikka, lk. 2.

Kylä: Oravilahti

Tila: 11:10, om. Eino Immonen (Miisku, 82335 Rasivaara)

Peruskartta 4214 08 RASIVAARA

Koord. länsiosa $x=6905\ 46$, $y=4485\ 52$, $z=82,5$

itäosa $x=6905\ 44$, $y=4485\ 62$, $z=82,5$

Rääkkylän kirkosta n. 9 km kaakkoon, Sangenlahteen ja Haapasalmelle vievän tien itäpuolella. Mäntykangasta, kaksi sorakuoppaa, joista läntinen, suurempi aivan tien varressa. Löytöjä kuoppien reunoista ja tien leikkauksesta.

Löydöt: kampa- ja asbestikeramiikkaa, liuskerenkaan katkelma ym. (KM 16652, 16673, 17868, 18277, 18278, 19618, 20295)

Tark. Tuomas Björkman 1965, Oiva Keskitalo 1970, Matti Huurre 1975, Päivi Kankunen 1986, Petro Pesonen 1993 ja 1995

2. Hiekkala

Kivi- ja varhaismetallikautinen asuinpaikka, lk. 2.

Kylä: Sintsi

Tila: 6:14, om.

Peruskartta 4214 12 KOMPAKKA

Koord: $x=6917\ 02-07$, $y=4498\ 25-35$, $z=82.5-85$

Rääkkylän kirkosta n. 18 km itäkoilliseen, Suuren ja Pienen Onkamon välissä olevan kannaksen keskellä, Hiekkalan talosta n. 100 m itään, Tikkalasta tulevan maantien pohjoisreunassa. Tien pohjoispuolella metsäinen hiekkaharju, eteläpuolella alavaa suomaastoa. Kaksi asumuspainannetta. Löydöt ojaleikkauksesta ja koekuopista.

Löydöt: kampa- ja asbestikeramiikkaa, palanutta luuta, kvartsia (KM 20021, 28764)

Tark. Matti Huurre 1975, Mika Lavento 1992 ja 1993, Petro Pesonen 1995

3. Kääppäniemi

Kiviröykkiö, lk. 2.

Kylä: Piimälahti

Tila: 1:9, om.

Peruskartta 4214 09 RÄÄKKYLÄ

Koord. (noin): $x=6911\ 92$, $y=4488\ 16$, $z=80$

Rääkkylän kirkosta n. 7,5 km itään, Jänisselän Piimälahden etelärannalla, Pakarilan talosta n. 200 m pohjoiseen, hiekkakankaalla. Maatunut epämääräinen kiviraunio, halkaisija n. 10 m. Noin 500 m itään Huuronniemessä ortodoksisen kalmiston paikka.

Tark. J. Maukonen 1879, Pirjo Lahtiperä 1964, Matti Huurre 1979

4. Päivärinta

Kivikautinen asuinpaikka, lk. 2.

Kylä: Nieminen

Tila: 4:14, om. Pekka Karttunen (82290 Nieminen)
4:50, om.

Peruskartta: 4214 12 KOMPAKKA

Koord: a) $x= 6916\ 45, y= 4491\ 42, z= n. 80$
b) $x= 6916\ 42, y= 4491\ 32, z= n. 80$

Rääkkylän kirkosta n. 12 km koilliseen, Oriveden Ruukinlahteen laskevan Kylmäpohjanjoen suun eteläpuolella, Hammaslahteen vievän maantien länsipuolella. a) Ulkorakennusten nurkalla, paikka mylläntynyt. b) Pelto talosta n. 100 m länsilounaaseen. Maaperä koko alueella hienoa hiekkaa. Mahdollisesti yhtenäinen asuinpaikka.

Löydöt: kampakeramiikkaa, liuskenuolenkärki (KM 21116, 27569)

Tark. Matti Huurre ja J.-P. Taavitsainen 1982, Mika Lavento 1992

5. Anninkangas

Kivikautinen asuinpaikka, lk. 2.

Kylä: Täitimänniemi

Tila: 4:5, om. Tauno Päivinen (Kauppatie 17a, 82335 Rasivaara)

Peruskartta: 4214 10 SUOPARSAARI

Koord. $x= 6898\ 70-77, y= 4495\ 54-70, z= 80-83$

Rääkkylän kirkosta n. 21 km kaakkoon, Kiteelle vievän tien koillispuolella lähellä kunnanrajaa. Anninkangas on soiden väliin pistävä niemikumpare, löytöpaikka on sen etelälaidassa hautausmaasta n. 200 m kaakkoon, metsätien varressa.

Löydöt: kampakeramiikkaa ym. (KM 21994, 23867, 25224, 27570, 27835, 28238, 28765)

Tark. Matti Huurre 1983, Päivi Kankkunen 1987, Mika Lavento 1992, Petro Pesonen 1993 ja 1995

6. Mehonlahti 1

Kivi- ja varhaismetallikautinen asuinpaikka, lk. 2.

Kylä: Täitimänniemi

Tila: 2:14, om. Jouko Multasen perik. (Jaamantie 930, 82335 Rasivaara)

Peruskartta: 4214 10 SUOPARSAARI

Koord. a) luoteispää: $x= 6898\ 84, y= 4494\ 34, z= 80$
b) kaakkoispää: $x= 6898\ 76, y= 4494\ 44, z= 80$

Rääkkylän kirkosta n. 20 km kaakkoon, Kiteelle vievän maantien lounaispuolella, Multalan taloon vievän tien varressa. Löytöpaikat n. 400 m Täitimänjärven Mehonlahden rannasta koilliseen, a) metsätien risteyksessä, b) hiekkakuopan reunassa, kankaan länsireunassa lähellä suota.

Löydöt: kampakeramiikkaa, asbestikeramiikkaa ym. (KM 22789, 23167, 23869, 26556, 27571, 28766).

Tark. Matti Huurre 1985, Päivi Kankkunen 1987, Mika Lavento 1992, Petro Pesonen 1995

7. Pörrinmökki

Kivi- ja varhaismetallikautinen asuinpaikka, lk. 1.

Kylä: Täitimänniemi

Tila: 6:64, om. Rääkkylän kunta

4:9, om. Sulo Kankkunen (Niementie 164, 82335 Rasivaara)

6:15, om. Mikko Stepanov (Vesilinnuntie 17, 82500 Kitee)

4:5, om. Tauno Päivinen (Kauppatie 17a, 82335 Rasivaara)

Peruskartta: 4214 10 SUOPARSAARI

Koord. itäpää: $x= 6898$ 13, $y= 4495$ 32, $z= 80-84$

eteläpää: $x= 6897$ 93, $y= 4495$ 08

luoteispää: $x= 6898$ 43, $y= 4494$ 58

Rääkkylän kirkosta n. 21 km kaakkoon Jaamankankaan etelä- ja lounaisreunalla, Jaaman, Multalan ja Huotinniemen teiden varsilla, Multalan ja Huotinniemen teiden risteyksestä n. 600 m Multalaan ja 100 m Huotinniemeen päin. Multalan tien varressa ainakin kuusi asumuspainannetta, Huotinniemen ja Jaaman teiden varsilla useita tervanpolttoon liittyviä kuoppia. Kaivaustutkimusten ja topografian perusteella yksi Pohjois-Karjalan merkittävimpiä kivikautisia asuinpaikkoja, Jaamankankaan keskeisin asuinpaikka.

Löydöt: keramiikkaa, kivi-, pii- ja kvartsiesineitä ja -iskoksia, savi-idoleita, purupihkaa ym. (KM 23166, 23492, 23870, 23871, 25221, 25817, 25921, 26432, 27195, 28013, 28767).

Tark. Matti Huurre 1985 ja 1986, Päivi Kankkunen 1987, Petro Pesonen 1995

Kaiv. Esa Hintikainen 1990, Mika Lavento 1991, Petro Pesonen 1992-1993

8. Mehonlahti 2

Kivi- ja varhaismetallikautinen asuinpaikka, lk. 2.

Kylä: Täitimänniemi

Tila: 2:10, om. Aulis Makkonen (Jaama, 82335 Rasivaara)

Peruskartta: 4214 10 SUOPARSAARI

Koord. $x= 6898$ 39-59, $y= 4494$ 40-45, $z= 79-84.5$

Rääkkylän kirkosta 20-21 km kaakkoon, Multalan tien varressa, kohteiden 6 ja 7 välillä ja liittyyneen niihin. Tien molemmilla puolilla hiljakkoin raivattua peltoa, nyt istutettu taimia. Löytöjä varsinkin tien itäpuolelta, pellon länsi- ja luoteisreunoilta.

Löydöt: kampa- ja asbestikeramiikkaa, kivi- ja piiesineitä ym. (KM 23873, 25294, 25922, 26557, 27836, 28240, 28768)

Tark. Matti Huurre 1986, Päivi Kankkunen 1987, Mika Lavento 1993, Petro Pesonen 1993 ja 1995

9. Lappalaissuo 1

Kivi-, varhaismetalli- ja rautakautinen asuinpaikka, lk. 1.

Kylä: Täitimänniemi

Tila: 4:22, om. Antti Kankkusen perik. (Huotinniementie 67, 82335 Rasivaara)

Peruskartta: 4214 10 SUOPARSAARI

Koord. (keskipiste): x= 6897 46, y= 4495 79, z= 80-85

Rääkkylän kirkosta n. 22 km kaakkoon, Lappalaissuon itäosassa olevalla metsämäellä. Löytöjä koko mäen alueelta metsäaurausvaoista, liittyyne kumpareella oleviin lapinraunioihin (kohde 10).

Löydöt: kampa-, asbesti- ja tekstiilikeramiikkaa, rautakauden tyyppin keramiikkaa, kynsitaltta ym. (KM 24030, 26436, 27572, 27996)

Tark. Matti Huurre 1986, Mika Lavento 1991 ja 1992, Päivi Maaranen 1993

10. Lappalaissuo 2

Kiviröykkiöitä, varhainen metallikausi, lk. 1.

Kylä: Täitimänniemi

Tila: 4:22, om. Antti Kankkusen perik. (Huotinniementie 67, 82335 Rasivaara)

Peruskartta: 4214 10 SUOPARSAARI

Koord. suurin raunio: x= 6897 45, y= 4495 80, z= 87

rinteen rauniot: x= 6897 44, y= 4495 86, z= 83

4-siv. latomus: x= 6897 43, y= 4495 90, z= 81

Rääkkylän kirkosta n. 22 km kaakkoon, Lappalaissuon itäosassa olevalla metsäauratulla mäellä, jolla on myös asuinpaikka (kohde 9). Mäen länsiosassa, jyrkähkön rinteen päällä on kehämäinen kiviraunio, halk. n. 10 m, korkeus ulkopuolelta n. 1 m maanpinnasta. Keskellä on syvä kuoppa, halk. n. 8-9 m, vallin leveys on 1-2 m. Mäen etelärinteellä on kalliopohjalla 3 pienempää rauniota, jotka ovat vaurioituneet metsäaurauksessa. Lisäksi mäellä on pienellä kumpareella nelisivuinen pieni latomus.

Tark. Matti Huurre 1986, Mika Lavento 1991, Päivi Maaranen 1993

11. Mikinsuo 1+2

Kivikautinen asuinpaikka, lk. 2.

Kylä: Jaama

Tila: 8:20, om. Heimo Hirvonen (Raastuvankatu 23 A8, 53100 Lappeenranta)

Peruskartta: 4214 11 KIESVAARA

Koord. 1) $x= 6900\ 92$, $y= 4492\ 38$, $z= n. 82$

2) $x= 6900\ 86$, $y= 4492\ 30$, $z= n. 82$

Rääkkylän kirkosta n. 16,5 km kaakkoon, Jaamankankaan eteläreunalla, Kiteen maantiestä n. 400 m etelään, Kapakan taloon vievän tien varressa, Mikinsuon länsipuolella. 1) Kapakan tien itäpuolella pistää Mikinsuohon hiekkaniemeke, joka on aurattu ja taimitettu. Löytöjä varsinkin sen eteläosasta. 2) Tästä n. 50 etelään erkanee Kapakan tiestä luoteeseen metsätie, jonka kohdalta ja myös pohjoispuolella olevalta aurasalueelta löytöjä. Nähtävästi yhtenäinen asuinpaikka-alue.

Löydöt: kampa- ja asbestikeramiikkaa ym. (KM 23491, 23872, 25222, 25920, 27573, 27837, 28241, 28769)

Tark. Matti Huurre 1986, Päivi Kankkunen 1987, Esa Hintikainen 1990, Mika Lavento 1992, Petro Pesonen 1993 ja 1995

12. Kotilansalo

Kivikautinen asuinpaikka, lk. 2.

Kylä: Oravilahti

Tila: 6:17, om. Leena Rouvinen (Tasalankatu 5B 46, 21200 Raisio)

Peruskartta: 4214 08 RASIVAARA

Koord. $x= 6909\ 64$, $y= 4481\ 46$, $z= 85$

Rääkkylän kirkosta n. 3 km itäkaakkoon, kuivatun Oravilahden rannasta n. 100 m. Alavan maaston keskellä kivikkoisen mäenkumpare, joka on aurattu ja taimitettu. Löydöt mäen laelta.

Löydöt: asbestikeramiikkaa ym. (KM 23490, 23874)

Tark. Matti Huurre 1986, Päivi Kankkunen 1987

13. Läävälahdensuo

Kivikautinen asuinpaikka, lk. 2.

Kylä: Jaama

Tila: 8:20, om. Heimo Hirvonen (Raastuvankatu 23 A8, 53100 Lappeenranta)
8:10, om.

Peruskartta: 4214 11 KIESVAARA

Koord. eteläpää: $x= 6901\ 11$, $y= 4492\ 09$, $z= 80-82$

pohjoispää: $x= 6901\ 28$, $y= 4492\ 11$, $z= 80-82$

Rääkkylän kirkosta n. 16 km kaakkoon, Jaamankankaan etelälaidalla Kiteen maantiestä n. 300 m. Paikka on länteen, Läävälahdensuohon ja Taitimenjärveen viettävää rinnettä Mikinsuon asuinpaikasta (kohde 11) n. 400 m luoteeseen, mahdollisesti asuinpaikat liittyvät yhteen. Löydöt metsäaurauksen jäljistä ja metsätien pinnasta.

Löydöt: keramiikkaa ym. (KM 23880, 25223, 27574, 28770)

Tark. Päivi Kankkunen 1987, Mika Lavento 1992, Petro Pesonen 1995

14. Kotaniemi

Varhaismetallikautinen asuinpaikka, lk. 2.

Kylä: Nieminen

Tila: 10:24, om.

Peruskartta: 4214 12 KOMPAKKA

Koord. $x= 6918\ 06-12$, $y= 4490\ 80$, $z= n. 80$

Asumuspainanne: $x= 6918\ 16$, $y= 4490\ 75$, $z= n. 80$

Rääkkylän kirkosta n. 12 km koilliseen Oriveden Ruukinlahteen viettävällä hiekkaisella rinteellä, Kotaniemen tyvessä, Hammaslahden tieltä Kotaniemen kärkeen johtavan tien varrella. Löydöt metsäaurausvaoista. Suuri asumuspainanne.

Löydöt: asbestikeramiikkaa ym. (KM 25225)

Tark. Matti Huurre 1988, Petro Pesonen 1995

15. Kivilampi

Kivikautinen asuinpaikka, lk. 2.

Kylä: Jaama

Tila: 3:10, om. Ilta Kankaanrinta (Ylisrinne 1-3, 02210 Espoo)

3:12, om. Pirkko Jämsä (Pappilantie 85, 90650 Oulu)

Peruskartta: 4214 11 KIESVAARA

Koord. $x= 6902\ 78-90$, $y= 4490\ 42-60$, $z= n.\ 82,5-85$

Rääkkylän kirkosta n. 13,5 km kaakkoon Rääkkylän-Kiteen tien koillispuolella metsäauratulla ja osin taimitetulla, lounaaseen viettävällä hiekkaisella harjun rinteellä. Löytöjä pitkin tien reunaa ja koekuopista sekä metsäaurausvaoista.

Löydöt: kampa- ja asbestikeramiikkaa ym. (KM 25257, 27779, 27838, 28771)

Tark. Petro Pesonen 1993, 1993 ja 1995

16. Mikinsärkkä

Kivi- ja varhaismetallikautinen asuinpaikka, lk. 2.

Kylä: Jaama

Tila: 3:12, om. Pirkko Jämsä (Pappilantie 85, 90650 Oulu)

Peruskartta: 4214 11 KIESVAARA

Koord. $x= 6902\ 52-61$, $y= 4490\ 70-90$, $z= 79-83$

Rääkkylän kirkosta n. 13,5 km kaakkoon Rääkkylän-Kiteen tien molemmin puolin metsäauratulla hiekkaperäisellä lounaaseen viettävällä harjanteella ja sen rinteillä. Löytöjä metsäaurausvaoista.

Löydöt: kampa- ja asbestikeramiikkaa, rautakuonaa ym. (KM 26437, 27576, 27780, 27839, 28242, 28772)

Tark. Mika Lavento 1991 ja 1992, Petro Pesonen 1993, 1993 ja 1995

17. Rantala

Kivi- ja varhaismetallikautinen asuinpaikka, lk. 2.

Kylä: Jaama

Tila: 8:6, om.

Peruskartta: 4214 11 KIESVAARA

Koord. $x= 6902\ 10-30$, $y= 4490\ 12-33$, $z= 79,5-82,5$

Rääkkylän kirkosta n. 14 km kaakkoon Rääkkylän-Kiteen tien molemmin puolin hiekkaisella maaperällä. Asuinpaikkalöytöjä metsäaurausvaoista tien koillispuolelta läheltä hiekkakuoppaa sekä tien lounaispuolelta pellon pinnasta.

Löydöt: kampa-, asbesti- ja tekstiilikeramiikkaa (KM 26438, 27577, 27840, 28243, 28773)

Tark. Mika Lavento 1991, 1992 ja 1993, Petro Pesonen 1993 ja 1995

18. Rasivaaran koulu

Rautakautinen asuinpaikka?, lk. 2.

Kylä: Rasivaara
 Tila: 7:34, om. Rääkkylän kunta
 Peruskartta: 4214 08 RASIVAARA
 Koord. $x= 6907\ 37$, $y= 4487\ 37$, $z= n. 130$

Rasivaaran koulun puutarhassa. Löytöjä muokastusta puutarhamaasta. Löydöt saattavat liittyä myös paikalla mahdollisesti olleeseen ortodoksiseen kalmistoon.

Löydöt: rautakauden tyyppin keramiikkaa, liitupiipun katkelma ym. (KM 26556)
 Tark. Mika Lavento 1991

19. Huotinniemi

Varhaismetallikautinen asuinpaikka, lk. 2.

Kylä: Täitimänniemi
 Tila: 4:22, om. Antti Kankkusen perik. (Huotinniementie 67, 82335 Rasivaara)
 Peruskartta: 4214 10 SUOPARSAARI
 Koord. $x= 6897\ 34$, $y= 4494\ 86$, $z= 78-80$

Rääkkylän kirkosta n. 21 km kaakkoon Huotinniemen tilan länsipuolella, perunapellossa. Maaperä hiekkaista multaa.

Löydöt: asbesti- ja tekstiilikeramiikkaa ym. (KM 27578, 28239)
 Tark. Mika Lavento 1992 ja 1993

20. Kivilamminsuo S

Kivikautinen asuinpaikka, lk. 2.

Kylä: Jaama
 Tila: 3:12, om. Pirkko Jämsä (Pappilantie 85, 90650 Oulu)
 Peruskartta: 4214 11 KIESVAARA
 Koord. $x= 6901\ 06-12$, $y= 4492\ 77-88$, $z= 82.5-84.5$

Rääkkylän kirkosta n. 16,5 km kaakkoon, Rääkkylän-Kiteen tien koillispuolella metsäauratulla koilliseen suuntautuvalla hiekkaperäisellä pienellä niemekkeellä. Löydöt metsäaurausvaoista.

Löydöt: asbestikeramiikkaa ym. (KM 27575, 27781, 27841, 28774)
 Tark. Mika Lavento 1992, Petro Pesonen 1993, 1993 ja 1995

21. Ylälampi-Sarvisuo

Kivikautinen asuinpaikka, lk. 2.

Kylä: Täitimänniemi

Tila: 4:9, om. Sulo Kankkunen (Niementie 164, 82335 Rasivaara)

Peruskartta: 4214 10 SUOPARSAARI

Koord. x= 6897 61-81, y= 4496 03-14, z= 80-82,5

Rääkkylän kirkosta n. 21,5 km kaakkoon, Rääkkylän-Kiteen tien molemmin puolin aivan Kiteen rajalla, liittyy kohteeseen Kitee 18 Sarvisuo. Löytöjä tienleikkauksista, hiekkakuopan seinämistä ja koekuopista. Tien koillispuolisella harjanteella mahdollisia asumuspainanteita.

Löydöt: asbestikeramiikkaa ym. (KM 27783)

Tark. Petro Pesonen 1993

22. Yläjoki

Kivikautinen asuinpaikka, lk. 2.

Kylä: Jaama

Tila: 1:19, om. Pertti Rouvinen (Kiteentie 1750, 82335 Rasivaara)

Peruskartta: 4214 11 KIESVAARA

Koord. x= 6900 94-6901 00, y= 4493 10-13, z= 82,5-85

Rääkkylän kirkosta n. 14 km kaakkoon Rääkkylän-Kiteen tien koillispuolella, Kumpulaan johtavan tien risteyksen vieressä olevan hiekkakuopan ympärillä louhikkoisella, hiekkapohjaisella maaperällä. Löytöjä hiekkakuopan seinämistä. Alueella myös kaksi mahdollista asumuspainannetta.

Löydöt: asbestikeramiikkaa ym. (KM 27782, 27842, 28775)

Tark. Petro Pesonen 1993, 1993 ja 1995

23. Salmentie

Kivikautinen asuinpaikka, lk. 2.

Kylä: Jaama

Tila: 8:20, om. Heimo Hirvonen (Raastuvankatu 23 A8, 53100 Lappeenranta)

Peruskartta: 4214 11 KIESVAARA

Koord. x= 6901 23-26, y= 4492 48-55, z= n. 82

Rääkkylän kirkosta n. 13,5 km kaakkoon Rääkkylän-Kiteen tien koillispuolella olevalla metsäauratulla hiekkapohjaisella harjun rinteellä. Löytöjä metsäaurausvaoista.

Löydöt: kvartssia (KM 27843, 28776)

Tark. Petro Pesonen 1993 ja 1995

24. Akkamäki 1

Kivikautinen asuinpaikka?, lk. 2.

Kylä: Jaama

Tila: 3:18

Peruskartta: 4214 08 RASIVAARA

Koord. $x= 6903\ 39, y= 4489\ 90, z= 82.5$

Rääkkylän kirkosta 13,5 km kaakkoon, Akkamäen luoteispäässä, teiden 15567 ja 482 risteyksessä, tien 482 itäpuolella. Löytö tienleikkauksesta, mahdollinen asuinpaikka.

Löydöt: kvartsi-iskos (KM 25297)

Tark. Petro Pesonen 1995

25. Akkamäki 2

Kivikautinen asuinpaikka, lk. 2.

Kylä: Jaama

Tila: 3:10, om. Ilta Kankaanrinta (Ylisrinne 1-3, 02210 Espoo)

Peruskartta: 4214 08 RASIVAARA ja 4214 11 KIESVAARA

Koord. $x= 6903\ 10-14, y= 4489\ 94-4490\ 02, z= 85-85.5$

Keskikoord. $x= 6903\ 12, y= 4489\ 97, z= 85$

Rääkkylän kirkosta 13.5 km kaakkoon, Täitimänjärven pään pohjoispuolella, Jaamankaan luoteisreunalla. Asuinpaikka on Jaaman tien risteyksestä n. 200-250 m kaakkoon pienellä kumpareella, joka on metsäaurattua, entistä mäntykangasta. Maaperä on hiekkaa, mutta hyvin louhikkoista. Löydöt metsäaurausvaoista.

Löydöt: asbestikeramiikkaa ym. (KM 28310, 28777)

Tark. Petro Pesonen 1995

26. Harila

Rautakautinen/keskiaikainen asuinpaikka, lk. 2.

Kylä: Oravilahti

Tila: 9:15

Peruskartta: 4214 08 RASIVAARA

Koord. $x= 6907\ 62, y= 4484\ 52, z= n. 92$

Rääkkylän kirkosta 7 km kaakkoon, Oravilahdentien ja Rääkkylä-Kitee -tien välissä. Löydöt on tehty pellolta viemärintityön yhteydessä Harilan tilan päärakennuksesta n. 20 m:n päässä. Löydöt olivat n. 60 cm:n syvyydessä noensekaisessa maassa, jossa oli havaittavissa myös laattakivirakenteita.

Löydöt: mm. rautakauden tyyppin karjalaista keramiikkaa (KM 28076)

27. Ylälampi-Sarvisuo 2

Pyyntikuoppia, lk. 2.

Kylä: Taitimänniemi

Tila: 4:9, om. Sulo Kankkunen (Niementie 164, 82335 Rasivaara)

Peruskartta: 4214 10 SUOPARSAARI

Koord. $x= 6897\ 85, y= 4496\ 03, z= n. 83$ (pk 1) $x= 6897\ 75, y= 4496\ 12, z= n. 82$ (pk 2) $x= 6897\ 63, y= 4496\ 11, z= n. 81$ (pk 3)

Rääkkylän kirkosta 21,5 km kaakkoon. Alue on hiekkapohjaista mäntykangasta Rääkkylän-Kiteen maantien molemmin puolin aivan Kiteen ja Rääkkylän rajalla. Pyyntikuopat 1-2 sijaitsevat samalla harjanteella kuin asuinpaikka Ylälampi-Sarvisuo ja pyyntikuoppa 3 taas Luhtapohjan tien risteyksen pienellä tasankoalueella.

Tark. Petro Pesonen 1995

28. Pörrinmökki B

Pyyntikuoppia, lk. 1.

Kylä: Taitimänniemi

Tilat: 6:64, om. Rääkkylän kunta, Kinnulantie 1, 82300 Rääkkylä

4:9, om. Sulo Kankkunen, Niementie 164, 82335 Rasivaara

Peruskartta: 4214 10 SUOPARSAARI

Koord. $x= 6897\ 95, y= 4495\ 14, z= 80.5$ (pk 1) $x= 6898\ 14, y= 4495\ 28, z= 82.5$ (pk 2) $x= 6898\ 16, y= 4495\ 30, z= 82.5$ (pk 3) $x= 6898\ 18, y= 4495\ 28, z= 83$ (pk 4) $x= 6898\ 25, y= 4495\ 22, z= 83.5$ (pk 5)

Rääkkylän kirkosta n. 21 km kaakkoon, Jaaman tien varrella, Kiteen-Rääkkylän vanhan tien lounaispuolella (pyyntikuopat 2-5) ja Huotinniemen tien itäpuolella (pyyntikuoppa 1).

Tark. Petro Pesonen 1995

29. Ylälamminsuu

Pyyntikuoppa, lk. 2.

Kylä: Taitimänniemi

Tila: 4:5, om. Tauno Päivinen (Kauppatie 17a, 82335 Rasivaara)

Peruskartta: 4214 10 SUOPARSAARI

Koord. $x= 6899\ 36, y= 4494\ 67, z= 83$

Rääkkylän kirkosta 20 km kaakkoon, Rääkkylän-Kiteen maantien varrella, Jaamankankaan koillisreunalla ja Ylälamminsuon lounaisrannalla, Jaamankankaalla oleville hiekkakuopille menevän metsäautotien pohjoispuolella. Kuopan halkaisija on n. 2 m ja syvyys n. 40 cm. Metsäautotien varrella on muitakin kuoppia ja kaivantoja, jotka eivät kuitenkaan liene esihistoriallisia.

Tark. Petro Pesonen 1995

30. Suurisärkkä

Kivikautinen asuinpaikka, lk. 1.

Kylä: Jaama

Tila: 1:29

Peruskartta: 4214 10 SUOPARSAARI

Koord. x= 6899 17-22, y= 4493 97-4494 04, z= 80.5-81 (alue 1)

x= 6899 33-38, y= 4493 93-95, z= 81.5-83 (alue 2)

x= 6899 43, y= 4493 92, z= n. 82 (alue 3)

x= 6899 18, y= 4494 10, z= n. 83 (asumuspainanne 3)

Keskikoord. x= 6899 24, y= 4493 97, z= 81

Rääkkylän kirkosta 19 km kaakkoon, Jaamankankaan länsireunalla, Multalan talosta n. 300 m koilliseen metsäautotien varrella. Asuinpaikalla on kolme löytöaluetta ja lisäksi kolme asumuspainannetta. Löydöt ovat tien pinnalta ja koekuopista.

Löydöt: asbestikeramiikkaa, pienoistaltoa ym. (KM 28778)

Tark. Petro Pesonen 1995

31. Kumpulantie

Kivikautinen asuinpaikka, lk. 2.

Kylä: Jaama

Tila: 3:12, om. Pirkko Jämsä (Pappilantie 85, 90650 Oulu)

Peruskartta: 4214 11 KIESVAARA

Koord. x= 6901 00, y= 4493 00, z= 84.5

Rääkkylän kirkosta n. 23 km kaakkoon, Kiteen ja Rääkkylän välisen maantien koillispuolella, n. 50 m luoteeseen Kumpulän talon tienhaarasta. Asuinpaikka on metsäaurausalueella ja sen halki on myös vedetty vesijohtoputki. Maaperä on hieman kivikkoista hiekkakangasta. Löydöt ovat metsäaurausvaoista ja vesijohtoputken mylläämästä maasta.

Löydöt: asbestikeramiikkaa ym. (KM 28779)

Tark. Petro Pesonen 1995

32. Mikinlahti

Kivikautinen asuinpaikka, lk. 2.

Kylä: Jaama

Tila: 8:20, om. Heimo Hirvonen (Raastuvankatu 23 A8, 53100 Lappeenranta)

Peruskartta: 4214 11 KIESVAARA

Koord. x= 6901 03, y= 4492 22, z= 85-87

Rääkkylän kirkosta 16,5 km kaakkoon, Kapakan ja Malilan taloille johtavalta tieltä erkanevan metsäautotien varrella, Mikinsuon ja Läävälahdensuon asuinpaikkojen välisellä metsäaurausalueella. Asuinpaikka on n. 50 m koilliseen tiestä korkeampien harjunkohtien välisessä "taskussa". Löydöt ovat metsäaurausvaoista.

Löydöt: asbestikeramiikkaa ym. (KM 28780)

Tark. Petro Pesonen 1995

33. Kapakanmäki

Kivikautinen asuinpaikka, lk. 2.

Kylä: Jaama

Tila: 8:11

Peruskartta: 4214 11 KIESVAARA

Koord. $x= 6901\ 94-96$, $y= 4491\ 44-50$, $z= 82-83$

Rääkkylän kirkosta n. 15 km kaakkoon, Rääkkylän ja Kiteen välisen maantien eteläpuolella, Rantalan talon itäpuolisella pellolla, päärakennuksesta 80-120 m itäkaakkoon. Löydöt on kerätty pellon pinnalta.

Löydöt: kvartsia (KM 28781)

Tark. Petro Pesonen 1995

34. Rantala 2

Pyyntikuoppa, lk. 2.

Kylä: Jaama

Tila: 8:6

Peruskartta: 4214 11 KIESVAARA

Koord. $x= 6902\ 14$, $y= 4491\ 26$, $z= n.\ 83$

Rääkkylän kirkosta n. 14,5 km kaakkoon Rääkkylän ja Kiteen välisen maantien koillispuolella, samalla harjanteella kuin Rantalan asuinpaikan ylempi osa, mutta itse asuinpaikasta n. 100 m kaakkoon. Tien reunasta on kuopalle n. 12 m. Harjanteen rinnalla kulkee pohjoisempana varsinainen harju ja näiden väliin jää nykyään suomalainen laakso. Pyyntikuoppa sijaitsee matalan harjanteen kapeimmalla kohdalla, hieman ennen laakson (muinaisen lahden) päätä. Pyyntikuoppa on halkaisijaltaan n. 2 m ja n. 70 cm syvä.

Tark. Petro Pesonen 1995

35. Kapakkaselkä 1

Kivikautinen asuinpaikka, lk. 2.

Kylä: Jaama

Tila: 8:6

Peruskartta: 4214 11 KIESVAARA

Koord. $x= 6902\ 27$, $y= 4491\ 14$, $z= n.\ 81.5$

Rääkkylän kirkosta n. 15 km kaakkoon Rääkkylän ja Kiteen välisen maantien koillispuolella, Mikinsärkän tiestä n. 200 m päässä olevaa peltoa vastapäätä. Paikalla on muinoin ollut matala lahdella, jonka kaakkoisella rannalla asuinpaikka on sijainnut matalan harjanteen päässä. Löydöt ovat metsäaurausvaoista pieneltä, n. 10 x 10 m:n alalta.

Löydöt: asbestikeramiikkaa ym. (KM 28242: 1, 28243: 2, 28782)

Tark. Mika Lavento 1993, Petro Pesonen 1995

36. Kapakkaselkä 2

Kivikautinen asuinpaikka, lk. 2.

Kylä: Jaama

Tila: 8:6

Peruskartta: 4214 11 KIESVAARA

Koord. $x= 6902\ 38$, $y= 4491\ 07$, $z= 84-84.5$

Rääkkylän kirkosta n. 15 km kaakkoon, Rääkkylän ja Kiteen välisen maantien koillispuolella, Mikinsärkän tienhaarasta n. 100 m itäkaakkoon. Paikalla on muinoin ollut matala lahdelmä, jonka luoteisrannalla asuinpaikka on sijainnut. Paikka sijaitsee kahden harjanteen välisessä laaksossa muinaisella rantaterassilla. Löydöt on poimittu metsäaurausvaoista n. 20 x 20 m:n alueelta.

Löydöt: asbestikeramiikkaa ym. (KM 28783)

Tark. Petro Pesonen 1995

37. Järvenpää

Kivikautinen asuinpaikka, lk. 2.

Kylä: Jaama

Tila: 3:10, om. Ilta Kankaanrinta (Ylisrinne 1-3, 02210 Espoo)

Peruskartta: 4214 11 KIESVAARA

Koord. $x= 6903\ 04-07$, $y= 4490\ 26-30$, $z= 85-86.5$

Rääkkylän kirkosta 13,5 km kaakkoon Rääkkylän ja Kiteen välisen maantien koillispuolella, Jaaman tien pohjoisesta risteyksestä n. 500 m kaakkoon. Alue on metsäaurattua hiekkakangasta, jossa on myös jonkin verran suurehkoja kiviä. Löydöt on kerätty metsäaurausvaoista.

Löydöt: asbestikeramiikkaa ym. (KM 28784)

Tark. Petro Pesonen 1995

38. Suurisuo

Kivikautinen asuinpaikka?, lk. 2.

Kylä: Jaama

Tila: 3:18

Peruskartta: 4214 08 RASIVAARA

Koord. $x= 6903\ 50$, $y= 4489\ 80$, $z= n. 84$

Rääkkylän kirkosta n. 13 km kaakkoon, Rääkkylän ja Kiteen välisen maantien koillispuolella, Jaaman tien pohjoisesta risteyksestä 140 m luoteeseen, Akkamäen hiekkakuopalle johtavan tien risteysalueella. Löydöt saattavat olla sekundaarisella paikalla.

Löydöt: kvartsia (KM 28785)

Tark. Petro Pesonen 1995

39. Hiekkala 2

Pyyntikuoppa, lk. 2.

Kylä: Sintsi

Tila: 6:14

Peruskartta: 4214 12 KOMPAKKA

Koord. $x= 6917\ 05$, $y= 4498\ 34$, $z= n. 83$

Rääkkylän kirkosta n. 18 km itäkoilliseen, Suuren ja Pienen Onkamon välissä olevan kannaksen keskellä, Hiekkalan talosta itään, Tikkalasta tulevan maantien pohjoispuolella, hiekkapohjaisella mäntykankaalla. Pyyntikuopan syvyys on n. 50 cm ja halkaisijaltaan se on n. 1,5 m.

Tark. Petro Pesonen 1995

40. Kannas

Pyyntikuoppia, lk. 2.

Kylä: Sintsi

Tila: 6:14

Peruskartta: 4214 12 KOMPAKKA

Koord. $x= 6917\ 18$, $y= 4499\ 38$, $z= n. 85-88$

Rääkkylän kirkosta n. 19 km itäkoilliseen, Suuri- ja Pieni-Onkamo -järvien välisellä kannaksella, Tikkalaan johtavan tien pohjoispuolella, jyrkäkkösti nousevalla havupuuta kasvavalla rinteellä, Kannaksen talosta n. 350 m länteen. Kaksi pyyntikuoppaa.

Tark. Petro Pesonen 1995

41. Jouhtenuslampi

Kivikautinen asuinpaikka?, lk. 2.

Kylä: Piimälahti

Tila: 4:3

Peruskartta: 4214 09 RÄÄKKYLÄ

Koord. $x= 6911\ 52$, $y= 4487\ 55$, $z= n. 84$

Rääkkylän kirkosta n. 7 km itään, Piimälähden Huuronniemeen johtavan tien eteläpuolella, soistuneen Jouhtenuslammen pohjoisrannalla, Piimän talosta 400 m länteen. Kohteen muodostaa yksi mahdollinen asumuspainanne, joka sijaitsee tien eteläpuolisen kankaan korkeimmalta kohdalta hieman lounaaseen, rantaterassin päällä. Painanne on kooltaan n. 6 x 6 m, syvyydeltään n. metrin ja muodoltaan pyöreän ja nelikulmaisen väliltä. Löytöjen puutteesta huolimatta lienee asumuspainanne.

Tark. Petro Pesonen 1995

42. Piimä

Pyyntikuoppa, lk. 2.

Kylä: Piimälahti

Tila: 4:13

Peruskartta: 4214 09 RÄÄKKYLÄ

Koord. x= 6911 66, y= 4487 86, z= n. 81

Rääkkylän kirkosta hieman yli 7 km itään, Piimälahden Huuronneemeen johtavan tien pohjoispuolella, Piimän talosta 160 m itäluoteeseen, Jänisselän Säyneenlahden etelärannalla. Muinoin kohde on sijainnut matalalla kannaksella. Pyyntikuopalle on Huuronneemen tieltä n. 20 m ja Säyneenlahden rannalle johtavalta mökkitieltä n. 40 m. Pyyntikuoppa on syvyydeltään n. 70 cm ja halkaisijaltaan n. 2 m.

Tark. Petro Pesonen 1995

43. Pirranlahti

Kivikautinen asuinpaikka, lk. 2.

Kylä: Sintsi

Tila: 11:42

Peruskartta: 4214 12 KOMPAKKA

Koord. x= 6911 70-74, y= 4499 87-90, z= n. 81-84

Rääkkylän kirkosta n. 18 km itään, Suuri-Onkamon ja Hasonselän välisellä kannaksella, Pihlajaniemeen johtavan tien pohjoispuolella. Löytöjä on Parkkosen mökille johtavan tienhaaran tuntumasta, Pihlajaniemen tien pohjoisleikkauksesta sekä syvän hiekkakuopan pohjois- ja itäseinämästä.

Löydöt: kampa- ja asbestikeramiikkaa ym. (KM 28786)

Tark. Petro Pesonen 1995

44. Pihlajaniemi

Kivikautinen asuinpaikka, lk. 2.

Kylä: Sintsi

Tila: 11:41

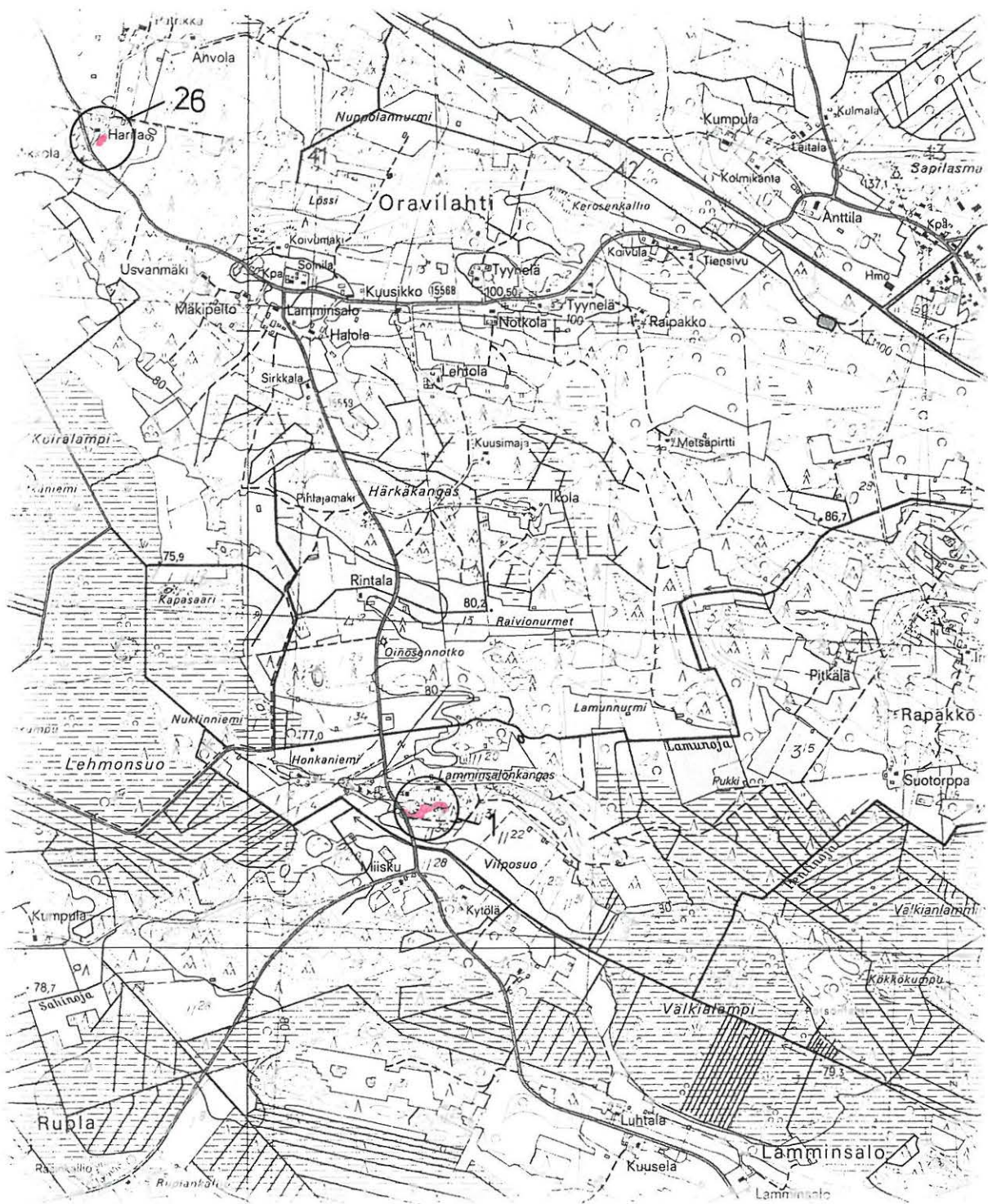
Peruskartta: 4232 03 ONKAMO

Koord. x= 6911 52, y= 4500 38, z= n. 81

Rääkkylän kirkosta n. 18,5 km itään, Suuri-Onkamon ja Hasonselän välisellä kannaksella, Pihlajaniemeen johtavan tien pohjoispuolella, siltä kalanviljelylaitokselle erkanevan tien risteysalueella. Löytökohdassa kalanviljelylaitokselle johtavaa tietä on levennetty matalaksi hiekkakuopaksi, jonka seinämistä löydöt ovat peräisin.

Löydöt: asbestikeramiikkaa ym. (KM 28787)

Tark. Petro Pesonen 1995



6908

6907

6906

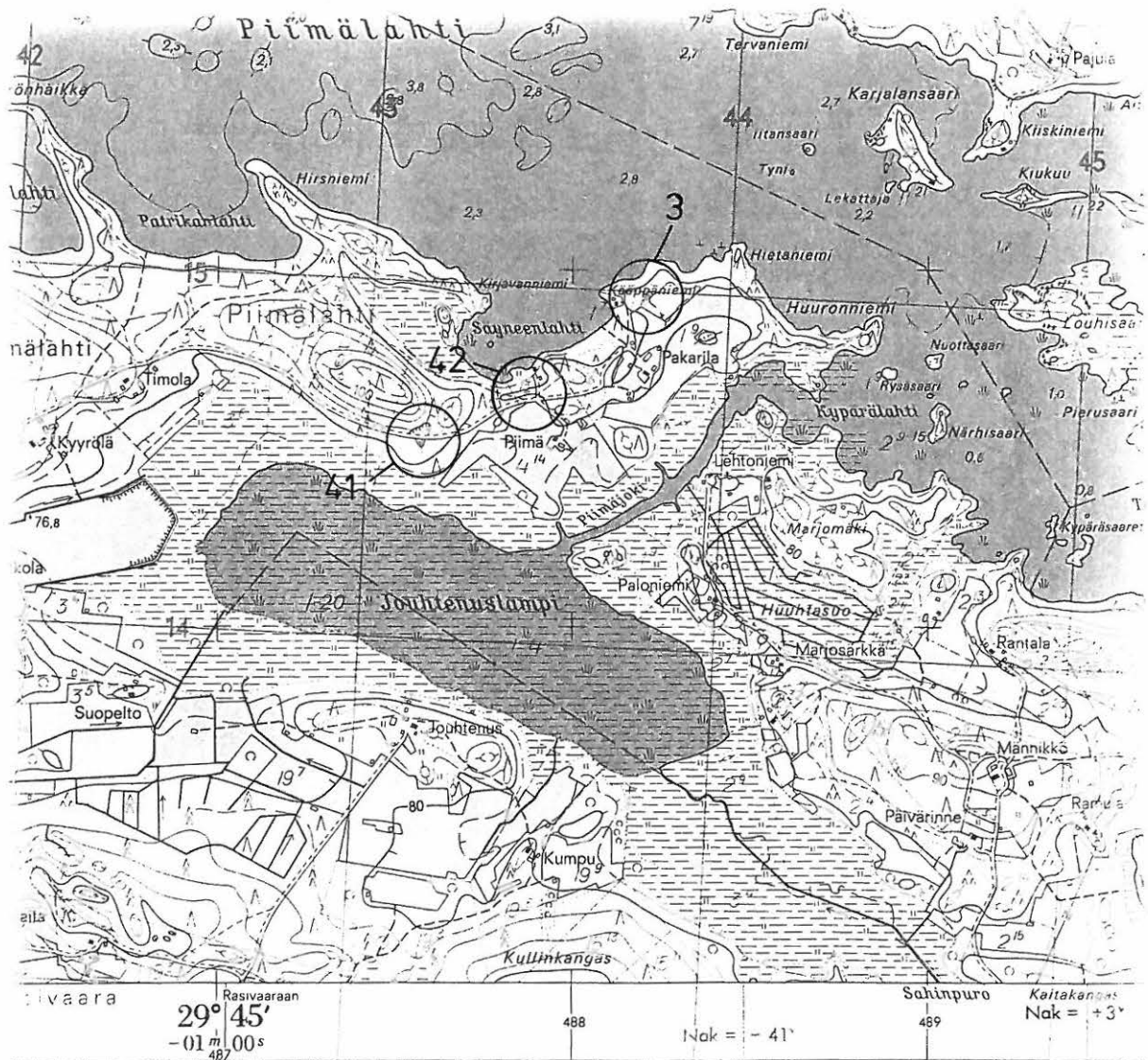
6905

4485

4486

4487

Ote peruskartasta 4214 09 RÄÄKKYLÄ (1975). Rääkkylä (3) Kääppäniemi, (41) Jouhtenuslampi ja (42) Piimä.



6912

6911

6910

8.11.1974
1341-43

Karttortus 1:10 000 v.1971 A.Kaskimäki (AB), M.Jokinen (CD)

MAANMITTAUSHALLITUS

43

44

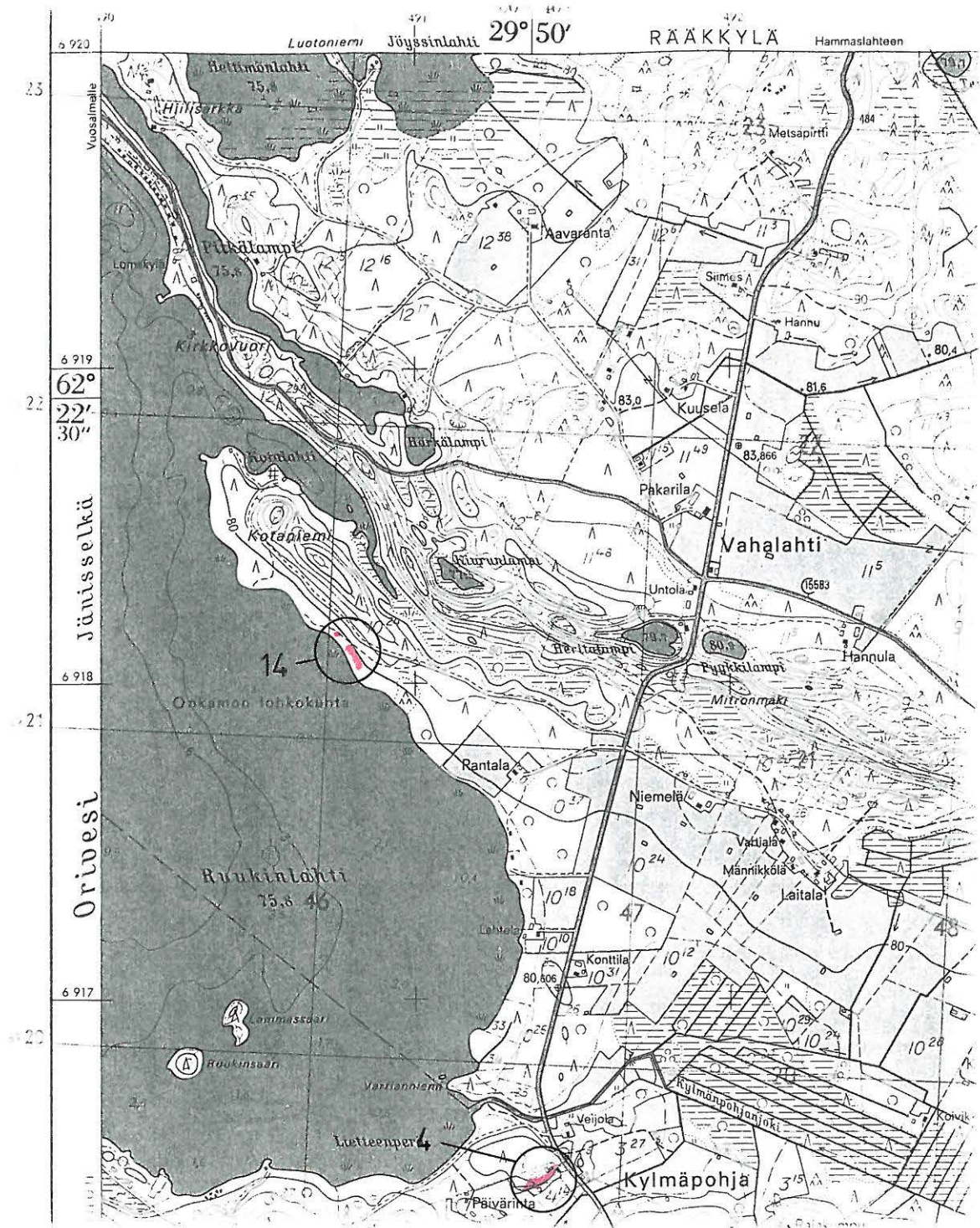
45

2 000m

- | | | | |
|--|--|--|---------------------------------------|
| | I a lk. nopea autotie, kaksiajoraitainen | | yksiraiteinen rautatie |
| | I b lk. nopea autotie, 2-4 kaistainen | | kaksiraiteinen rautatie, sähköistetty |
| | II a-II b lk. autotie, kaksikaistainen | | rakenteilla oleva rautatie |

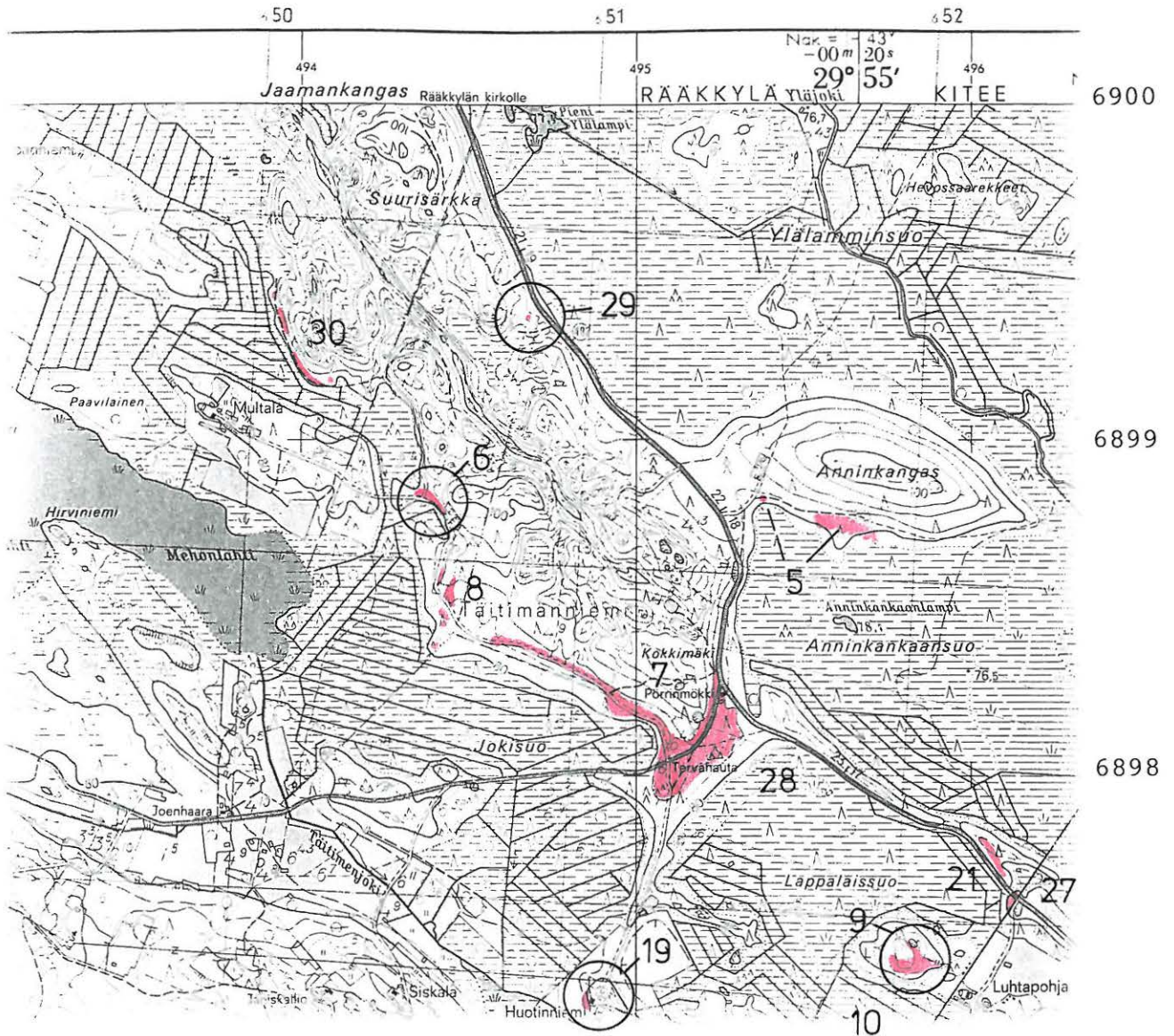


Ote peruskartasta 4214 12 KOMPAKKA (1975). Rääkkylä (4) Päivärinta ja (14) Kotaniemi.

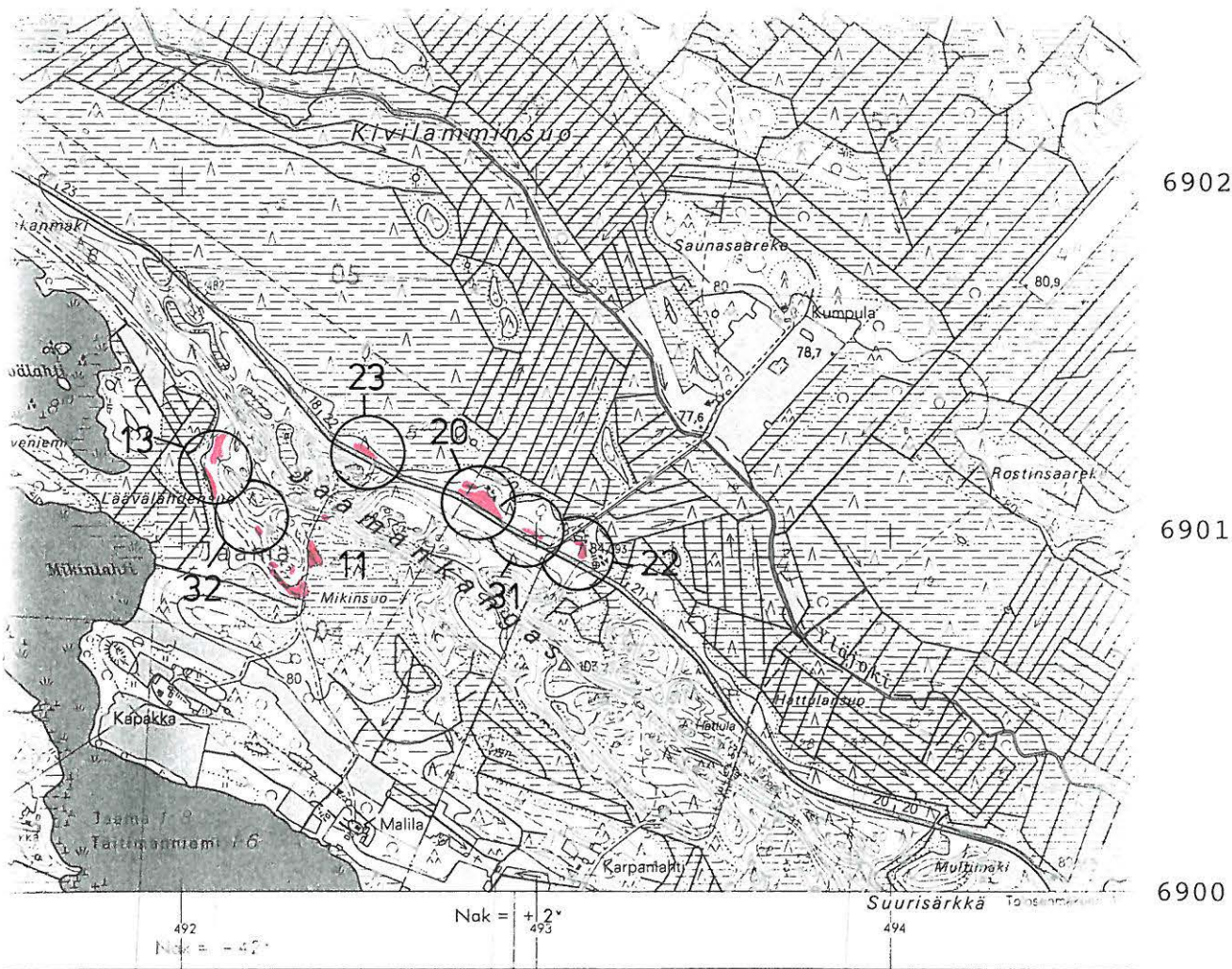


Ote peruskartasta 4214 10 SUOPARSAARI (1975). Rääkkylä (5) Anninkangas, (6) Mehonlahti 1, (7) Pörrinmökki, (8) Mehonlahti 2, (9) Lappalaissuo 1, (10) Lappalaissuo 2, (19) Huotinniemi, (21) Ylälampi-Sarvisuo, (27) Ylälampi-Sarvisuo 2, (28) Pörrinmökki B, (29) Ylälamminsuo ja (30) Suurisärkkä.


SUOPARSAARI



Ote peruskartasta 4214 11 KIESVAARA (1975). Rääkkylä (11) Mikinsuo, (13) Läävälahdensuo, (20) Kivilamminsuo S, (22) Yläjoki, (23) Salmentie, (31) Kumpulantie ja (32) Mikinlahti.

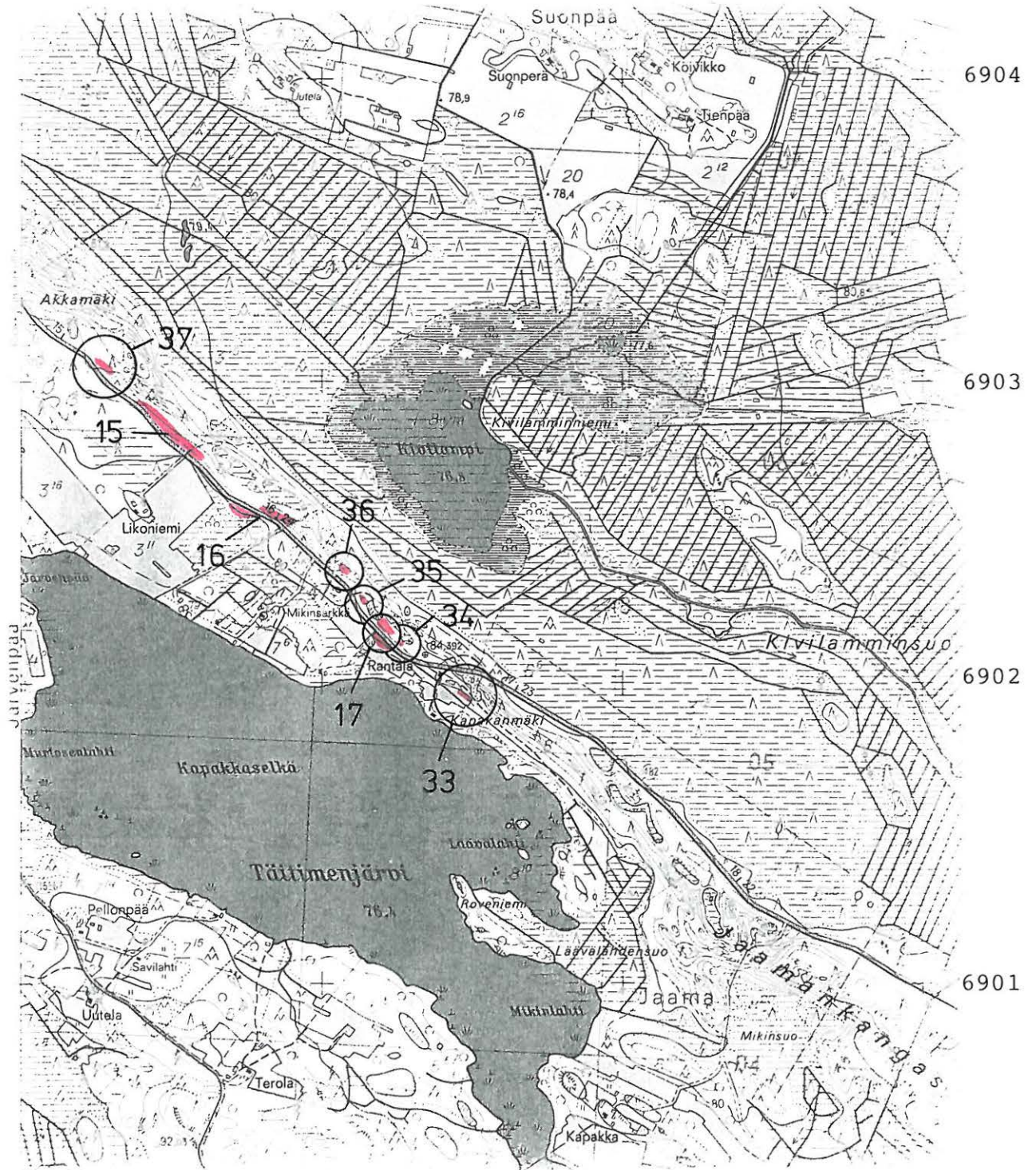


Karttarunkona ilmakuvaperusta 1:10 000, kuvaus v 1965

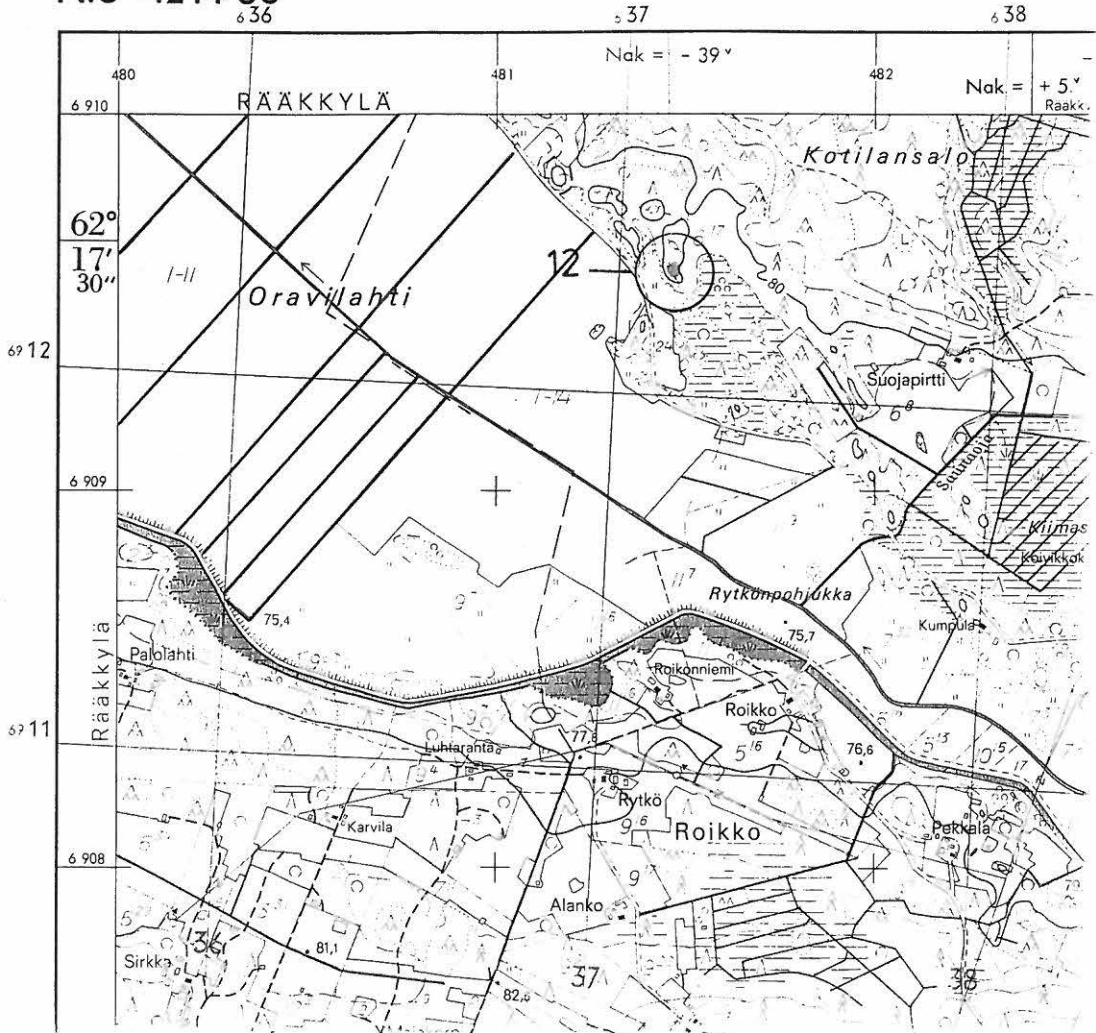


- pelto, niitty
- puutarha, puisto, puustokas
- mäntymetsä
- kuusimetsä
- lehtimetsä

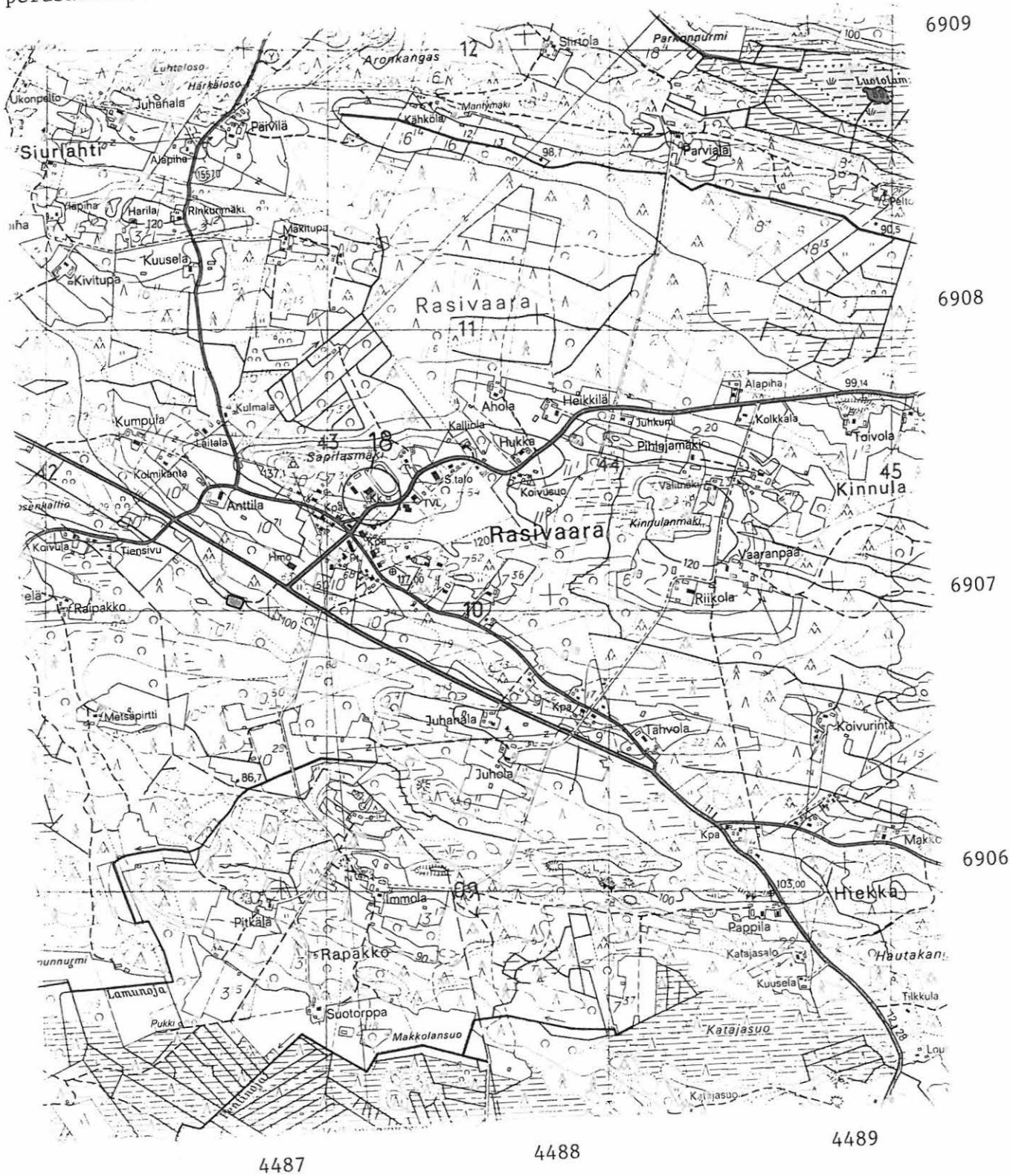
Ote peruskartasta 4214 11 KIESVAARA (1975). Rääkkylä (15) Kivilampi, (16) Mikinsärkkä, (17) Rantala, (33) Kapakanmäki, (34) Rantala 2, (35) Kapakkaselkä 1, (36) Kapakkaselkä 2 ja (37) Järvenpää.



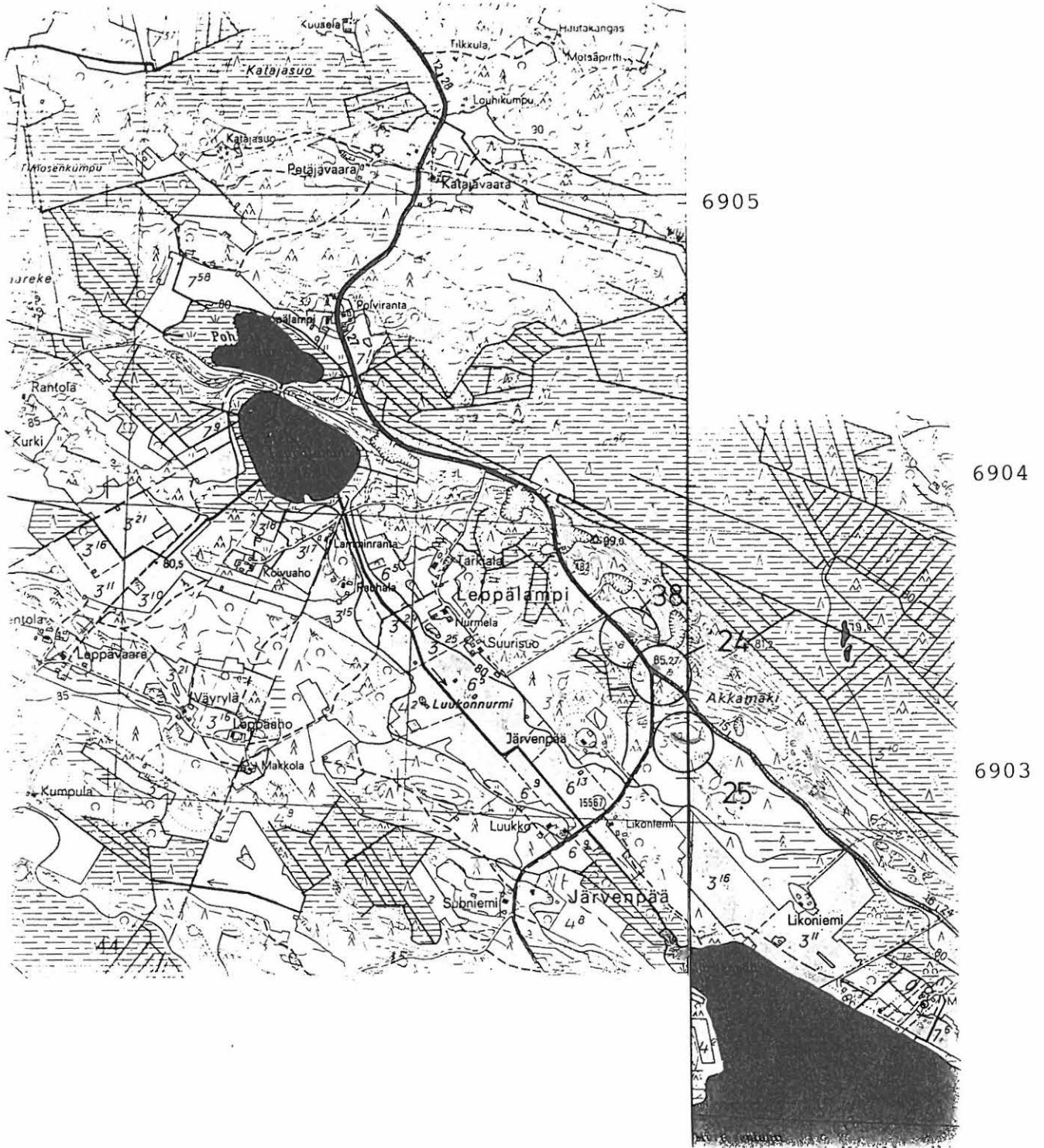
N:o 4214 08



Ote peruskartasta 4214 08 RASIVAARA (1975). Rääkkylä (18) Rasivaaran koulu.



Ote peruskartoista 4214 08 RASIVAARA (1975) ja 4214 11 KIESVAARA (1975).
Rääkkylä (24) Akkamäki 1, (25) Akkamäki 2 ja (38) Suurisuo.



4488

4489

4490

Ote peruskartasta 4214 12 KOMPAKKA (1975). Rääkkylä (43) Pirranlahti.

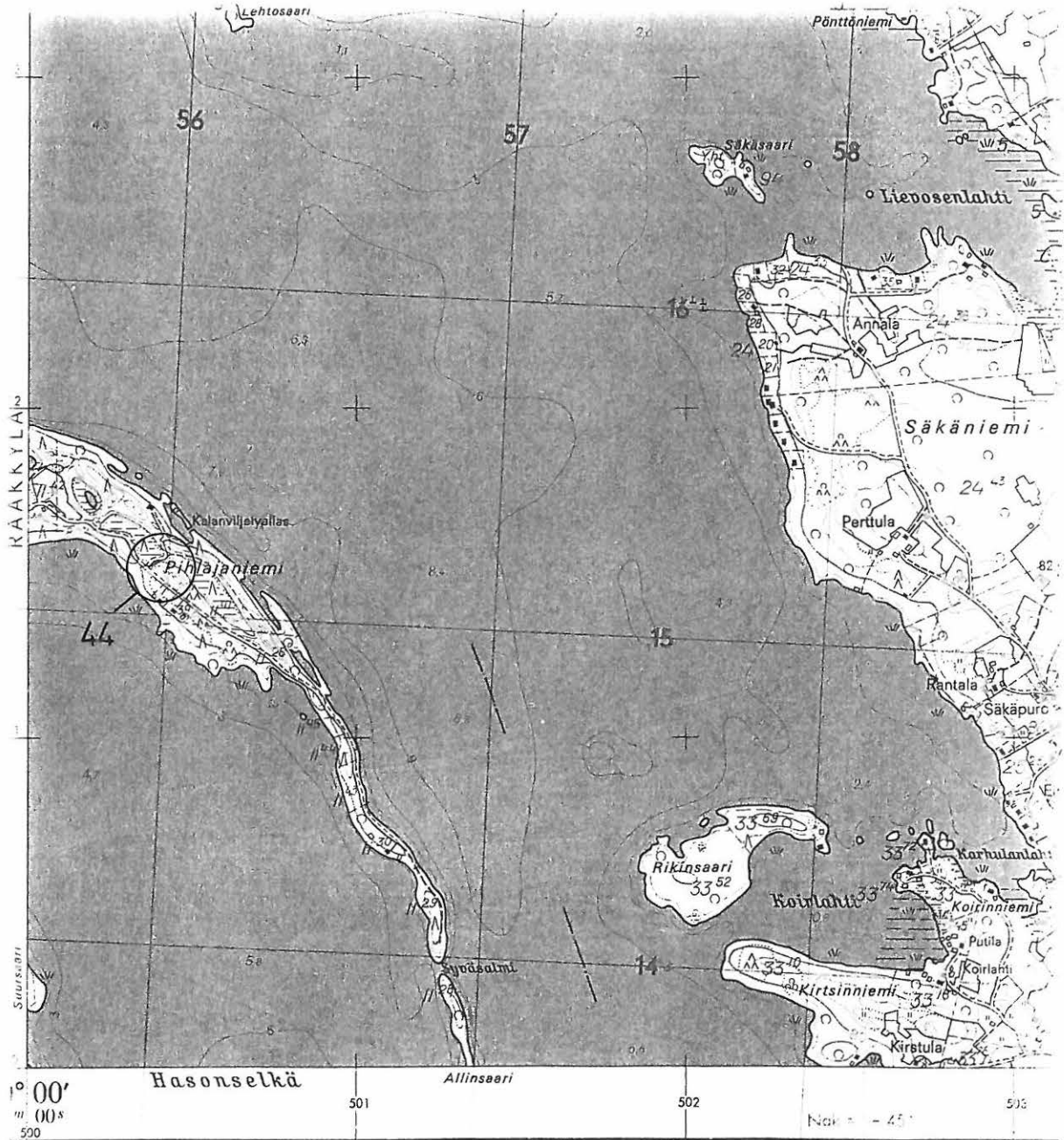


Kartat perustuvat Orivedessä morenkulkuhallituksen mittauksiin v. 1940-42
Pienessä- ja Suuressa Onkamossa vesihallituksen mittauksiin v. 1973
Korkeuden lähtötasot: Orivesi 75,1m, Pieni- ja Suuri Onkamo 76,8m

55

53

54



6913

6912

6911

6910

RÄÄKKYLÄN ESIHISTORIALLISET LÖYDÖT

KM 137	reikäkirves	Oravilahti
KM 1898: 6	epämääräinen kivi (poistettu)	Oravisalo
KM 4896: 4 tai 6	oikokirveen tai tasataltan katkelma	Rääkkylä
KM 5077: 1	tasataltta	Sintsi
KM 6098: 2	poikkikirves	Rääkkylä
KM 6098: 3	oikokirves	Sintsi Tuunanen
KM 8899: 1	poikkikirves	Pötsönlahti
KM 8899: 2	kaksoistaltoa	Rääkkylä
KM 8899: 3	poikkikirves	Kirkonkylä Lukkarila
KM 9105: 2	taltoa	Täitimänniemi Kaisanlahti
KM 9105: 3	soikea tuluskivi	Täitimänniemi Jokisuonniitty
KM 11074	rautainen putkikeihäänkärki	Sintsi Salmenniemi
KM 13699	suksi	Sangenlahti Ottola
KM 15180: 1	kourutaltoa	Oravilahti Myllykanta
KM 16292	5-kulm. reikäkirveen puolikas	Oravilahti Roikonpohja
KM 16293	poikkikirves	Varpasalo Halla
KM 16565	poikkikirves	Sintsi Saitala
KM 16566	Ilomantsin tyyppin kirves	Kirkonkylä Myllyharju
KM 16567	tasataltoa	Oravilahti Kaurila
KM 16652: 1	saviastian pala	[1] Lamminsalonkangas
KM 16673: 1-2	saviastian pala, kiviesineen katkelma	[1] Lamminsalonkangas
KM 17868: 1-5	saviastian paloja, kvartsi-iskoksia	[1] Lamminsalonkangas
KM 18277: 1-3	saviastian paloja, kvartsi-iskoksia	[1] Lamminsalonkangas
KM 18278: 1	saviastian pala	[1] Lamminsalonkangas
KM 19618: 1-5	piikärki, saviastian pala	[1] Lamminsalonkangas
KM 20021: 1-3	saviastian paloja, kvartsia, pal. luuta	[2] Hiekkala
KM 20295: 1	saviastian pala	[1] Lamminsalonkangas
KM 20477	liuskenkuolenkärki	Kiesvaara Siltasuo
KM 21081	poikkikirves	Rääkkylä
KM 21116: 1-5	saviastian paloja, liuskenkuolenkärki	[4] Päivärinta
KM 21994: 1	saviastian pala	[5] Anninkangas
KM 22789: 1-2	saviastian pala	[6] Mehonlahti 1
KM 22790	itäkarjalainen tasataltoa	Oravisalo Kuokkala
KM 22791	4-sivuinen tasataltoa	Oravilahti Pitkäniemi
KM 23166: 1-14	saviastian paloja, kvartsia, piitä	[7] Pörrinmökki
KM 23167: 1-4	saviastian paloja, kvartsia	[6] Mehonlahti 1
KM 23169	saviastian pala	Sintsi Kervisen navetta
KM 23490: 1-4	saviastian paloja, kvartsia, pal. luuta	[12] Kotilansalo
KM 23491: 1-5	saviastian paloja, kvartsi-iskos	[11] Mikinsuo
KM 23492: 1-8	saviastian paloja, kvartsia, kvartsiittia	[7] Pörrinmökki
KM 23867: 1-22	saviastian paloja, kvartsi-iskos	[5] Anninkangas
KM 23868: 1-16	saviastian paloja, liuskerenkaan puolikas, piiesine, kvartsi-iskoksia	[1] Lamminsalonkangas
KM 23869: 1-25	saviastian paloja, kvartsia, piitä	[6] Mehonlahti 1
	kiviesineen katkelma	
KM 23870: 1-8	saviastian paloja, kvartsia, piitä	[7] Pörrinmökki
KM 23871: 1-19	saviastian paloja, kvartsia, piitä, palanutta luuta, kiviesineen katkelma	[7] Pörrinmökki
KM 23872: 1-15	saviastian paloja, kvartsi-iskoksia	[11] Mikinsuo
KM 23873: 1-10	saviastian pala, piitä, kvartsi-iskos	[8] Mehonlahti 2
KM 23874: 1-12	saviastian paloja, kvartsia, pal. luuta	[12] Kotilansalo
KM 23880: 1-5	saviastian pala, kvartsia	[13] Läävälahdensuo
KM 24030: 1	pii-iskoksia	[9] Lappalaissuo 1
KM 25221: 1-12	saviastian paloja, kvartsia, pal. luuta,	[7] Pörrinmökki

	kiviesineen katkelma	
KM 25222: 1-7	saviastian paloja, pii-iskos, kvartsia	[11] Mikinsuo
KM 25223: 1-3	saviastian paloja, kvartsia	[13] Läävälahdensuo
KM 25224: 1-5	saviastian paloja, kvartsi-iskos	[5] Anninkangas
KM 25225: 1-7	saviastian paloja, kvartsia, pal. luuta asbestia	[14] Kotaniemi
KM 25257	saviastian pala	[15] Kivilampi
KM 25293	kvartsi-iskos	Oravisalo Pyssyniemi
KM 25294: 1-19	saviastian paloja, pii-iskos, kvartsia, palanutta luuta	[8] Mehonlahti 2
KM 25297: 1	retusoitu kvartsi-iskos	[24] Akkamäki 1
KM 25817: 1-222	saviastian paloja, kvartsia, piitä, palanutta luuta, kiviesineitä ja niiden katkelmia, kivilaji-iskoksia, asbestia	[7] Pörrinmökki
KM 25920: 1-6	saviastian paloja, pii-iskos, pal. luuta	[11] Mikinsuo
KM 25921: 1-3	saviastian paloja, kvartsia	[7] Pörrinmökki
KM 25922: 1-3	saviastian paloja, kvartsi-iskoksia	[8] Mehonlahti 2
KM 26432: 1-1079	saviastian paloja, kvartsia, piitä, palanutta luuta, kiviesineitä ja katkelmia, kivilaji-iskoksia, puna- multaa, pihkaa, asbestia, kiillettä	[7] Pörrinmökki
KM 26433: 1-4	rautak. keramiikkaa, savitiivistettä, kvartsia, liitupiipun? paloja	[18] Rasivaaran koulu
KM 26436: 1-31	saviastian paloja, piitä, kvartsia taltta, palanutta luuta	[9] Lappalaissuo 1
KM 26437: 1-6	saviastian paloja, kvartsia, pal. luuta	[16] Mikinsärkkä
KM 26438: 1-7	saviastian paloja, kvartsia, pal. luuta	[17] Rantala
KM 26556: 1	saviastian pala	[6] Mehonlahti 1
KM 26557: 1	saviastian paloja	[8] Mehonlahti 2
KM 27195: 1-1979	saviastian paloja, kvartsia, piitä, pal. luuta, kiviesineitä ja katkelmia, kivilaji-iskoksia, kvartsiittia, maasälpää, rautakuonaa, punamultaa, pihkaa, asbestia, kiillettä	[7] Pörrinmökki
KM 27569: 1	kvartsi-iskoksia	[4] Päivärinta
KM 27570: 1-3	saviastian paloja	[5] Anninkangas
KM 27571: 1-5	saviastian paloja, kvartsia	[8] Mehonlahti 2
KM 27572: 1-5	saviastian paloja, piitä, kvartsia	[9] Lappalaissuo 1
KM 27573: 1-2	saviastian paloja, piiesine	[11] Mikinsuo
KM 27574: 1-5	saviastian paloja, kvartsia, pal. luuta	[13] Läävälahdensuo
KM 27575: 1-2	saviastian paloja, palanutta luuta	[20] Kivilamminsuos
KM 27576: 1	saviastian pala	[16] Mikinsärkkä
KM 27577: 1-14	saviastian paloja, hioimen katk., tuuran katk., kivilaji-iskoksia, kvartsia, palanutta luuta	[17] Rantala
KM 27578: 1-4	saviastian paloja, hioimen katkelma	[19] Huotinniemi
KM 27779: 1-3	saviastian pala, kvartsi-iskoksia	[15] Kivilampi
KM 27780: 1-15	saviastian paloja, kvartsia, kvartsiittia, palanutta luuta	[16] Mikinsärkkä
KM 27781: 1	saviastian paloja	[20] Kivilamminsuos
KM 27782: 1-6	saviastian paloja, kvartsia, pal. luuta asbestia	[22] Yläjoki
KM 27783: 1-8	saviastian paloja, kvartsia, pal. luuta	[21] Ylälampi-Sarvisuo
KM 27835: 1-3	saviastian paloja, kvartsia, pal. luuta	[5] Anninkangas
KM 27836: 1-5	saviastian paloja, kvartsia, pal. luuta	[8] Mehonlahti 2
KM 27837: 1	saviastian pala	[11] Mikinsuo
KM 27838: 1-2	kvartsi-iskoksia, palanutta luuta	[15] Kivilampi
KM 27839: 1-17	saviastian paloja, palanutta savea, pii-iskos, kvartsia, palanutta luuta	[16] Mikinsärkkä

KM 27840: 1	kvartsiittiydin	[17] Rantala
KM 27841: 1-11	saviastian paloja, kvartsia, pal. luuta asbestia	[20] Kivilamminsuos
KM 27842: 1-6	saviastian paloja, pal. luuta, asbestia	[22] Yläjoki
KM 27843: 1	kvartsi-iskoksia	[23] Salmentie
KM 27996: 1-8	saviastian paloja, kvartsia, piitä	[9] Lappalaissuo 1
KM 28013: 1-19079	saviastian paloja, savi-idoleita, savi- esineitä, paikkaussavea, palanutta savea, piitä, kiviesineitä ja katkelmia, pal. luuta, kvartsia, asbestia, purupihkaa, paikkaus- pihkaa ym.	[7] Pörrinmökki
KM 28076: 1-3	rautak./keskiaik. keramiikkaa, liitu- piipun katkelmia, luuta	[26] Harila
KM 28238: 1	saviastian paloja	[5] Anninkangas
KM 28239: 1-4	saviastian paloja, kvartsia, kivil.-isk.	[19] Huotinniemi
KM 28240: 1-17	saviastian paloja, taltta, kvartsia, piitä, pal. luuta, palanutta savea	[8] Mehonlahti 2
KM 28241: 1	saviastian paloja	[11] Mikinsuo
KM 28242: 1	kvartsi-iskos	[35] Kapakkaselkä 1
KM 28243: 1	saviastian paloja	[17] Rantala
KM 28243: 2	saviastian paloja	[35] Kapakkaselkä 1
KM 28310: 1-2	saviastian paloja, kvartsia	[25] Akkamäki 2
KM 28764: 1-4	saviastian paloja, kvartsia, pal. luuta	[2] Hiekkala
KM 28765: 1-2	saviastian pala, kvartsikaavin	[5] Anninkangas
KM 28766: 1-2	saviastian paloja	[6] Mehonlahti 1
KM 28767: 1-22	saviesineen katk?, saviastian paloja, kvartsia, piitä, kivilaji-iskoksia, palanutta luuta, talkkia	[7] Pörrinmökki
KM 28768: 1-12	saviastian paloja, piitä, kvartsia, palanutta luuta, kiviesineen katkelma	[8] Mehonlahti 2
KM 28769: 1-7	saviastian paloja, kvartsia, pal. luuta	[11] Mikinsuo
KM 28770: 1-7	saviastian paloja, kvartsia, pal. luuta, kiviliuska	[13] Läävälahdensuo
KM 28771: 1-6	saviastian paloja, kvartsia, pihkaa	[15] Kivilampi
KM 28772: 1-11	saviastian paloja, kvartsia, pii-iskos, palanutta luuta, rautakuonaa, pihkaa	[16] Mikinsärkkä
KM 28773: 1	kvartsi-iskoksia	[17] Rantala
KM 28774: 1-8	saviastian paloja, kvartsia, pal. luuta asbestia	[20] Kivilamminsuos
KM 28775: 1-2	saviastian paloja, palanutta luuta	[22] Yläjoki
KM 28776: 1-3	kvartsiesineitä ja -iskoksia	[23] Salmentie
KM 28777: 1-4	saviastian paloja, kvartsia, pal. luuta	[25] Akkamäki 2
KM 28778: 1-16	saviastian paloja, pienoistaltta, kiviesineen katkelma, kvartsia, palanutta luuta, palaneita kiviä	[30] Suurisärkkä
KM 28779: 1-2	saviastian paloja, kvartsi-iskoksia	[31] Kumpulantie
KM 28780: 1-3	saviastian paloja, kvartsia	[32] Mikiinlahti
KM 28781: 1	kvartsi-iskoksia	[33] Kapakanmäki
KM 28782: 1-4	saviastian paloja, kvartsi-iskoksia, palanutta luuta, rautaesine	[35] Kapakkaselkä 1
KM 28783: 1-3	saviastian paloja, kvartsia, pal. luuta	[36] Kapakkaselkä 2
KM 28784: 1-4	saviastian paloja, kvartsia, pal. luuta	[37] Järvenpää
KM 28785: 1	kvartsi-iskoksia	[38] Suurisuo
KM 28786: 1-9	saviastian paloja, kvartsia, pal. luuta asbestia, palanut kivi	[43] Pirranlahti
KM 28787: 1-5	saviastian paloja, kvartsia, pal. luuta	[44] Pihlajaniemi
P-KK 105	hioin ("siera")	Kiesvaara Tuohas
P-KK 105	"kuokan katkelma"	Kiesvaara Tuohas

P-KK 106	tasatalta	Kiesvaara Tuohas
P-K M 900	rautaisen putkikeihäänkärjen katk.	Haapasalmi
TreSuomTK	tasataltan ja "kuokan" katkelma	Rääkkylä
ViipM G.8829 (118)	tasatalta	"Vaaramäki"
ViipM G.8830 (119)	kiviesineen palanen	"Vaaramäki"
Yksit.om.	epämääräinen kivi (hioin?)	Oravilahti Puumala
Yksit.om.	ruuhi	Kiesvaara Kypärlampi

P-KK = Pohjois-Karjalan kansanopisto

P-K M = Pohjois-Karjalan Museo

TreSuomTK = Tampereen Suomalainen Tyttökoulu

Viip.M = Viipurin Museo

HISTORIALLISEN AJAN KOHTEET v. 1995 INVENTOINNISSA

1. Rääkkylä Akkamäki Viljelysraunioita ja kellarinpohja

Kylä: Jaama
Tila: 3:10, om. Ilta Kankaanrinta (Ylisrinne 1-3, 02210 Espoo)
Peruskartta: 4214 11 KIESVAARA ja 4214 08 RASIVAARA
x= 6902 97-6903 12, y= 4489 98-4490 07, z= n. 82-85

Tutk.Pesonen Petro & Karjalainen Taisto, inventointi 1995

Tarkastus 24.4.1995.

Viljelysrauniokohde sijaitsee Rääkkylän kirkosta n. 13.5 km kaakkoon Rääkkylän ja Kiteen välisen maantien eteläpuolella, Jaaman tien pohjoisemman risteyksen itäpuolella, osin mäntykan-kaalla, osin pusikkoisella aukiolla. Alueella on 20-30 kivirauniota, n. 3 m halkaisijaltaan ja korkeudeltaan vaihtelevasti 20 cm:stä metriin. Osa kiviraunioista on tehty maakivien ympärille; osa niistä on pyöreitä kumpuja, osa taas matalia latomuksia. Kellarin pohja on vuorattu kivilohkareilla; se sijaitsee lähellä kivitautista asuinpaikkaa Rääkkylä [25] Akkamäki 2, asuinpaikkakukkulan länsilaidalla.

2. Rääkkylä Ylälampi-Sarvisuo Puolustusvarustuksia

Kylä: Täitimäniemi
Tila: 4:9, om. Sulo Kankkunen, Niementie 164, 82335 Rasivaara
Peruskartta: 4214 10 SUOPARSAARI
x= 6897 76-80, y= 4496 03-13, z= n. 83

Tutk.Pesonen Petro & Karjalainen Taisto, inventointi 1995

Tarkastus 25.4.1995.

Kohde sijaitsee Rääkkylän kirkosta 21.5 km kaakkoon Rääkkylän ja Kiteen välisen maantien koillispuolella, Ylälammen, Anninkankaansuon ja Lappalaissuon välisellä harjulla. Puolustusva-rustuksia, juoksuhautoja ja mahdollisia tykki- tms. asemia on lähes koko harjun pituudelta, sen päällä.

3. Rääkkylä Anninkangas
Viljelysraunioita, kellarinpohja

Kylä: Taitimänniemi
Tila: 4:5, om. Tauno Päivinen (Kauppatie 17a, 82335 Rasivaara)
Peruskartta: 4214 10 SUOPARSAARI
x= 6898 67-74, y= 4495 66-74, z= n. 79-81

Tutk.Pesonen Petro & Karjalainen Taisto, inventointi 1995

Tarkastus 25.4.1995.

Kohde sijaitsee Rääkkylän kirkosta n. 21 km kaakkoon, Kiteelle vievän tien koillispuolella lähellä kunnanrajaa. Anninkangas on soiden väliin pistävä niemikumpare, viljelysrauniokohde on sen etelälaidassa ortodoksisesta hautausmaasta n. 200 m kaakkoon, metsätien eteläpuolella. Paikalla on kymmenkunta rauniota sekä kellarinpohja ja mahdollisesti muitakin raunioita. Rakennukset ovat olleet lähempänä metsätietä, rauniot ovat lähinnä suolle pistävällä pienellä niemekkeellä.

4. Rääkkylä Mehonlahti
Viljelysraunioita

Kylä: Taitimänniemi
Tila: 2:14, om. Jouko Multasen perik. (Jaamantie 930, 82335 Rasivaara)
Peruskartta: 4214 10 SUOPARSAARI
x= 6898 79-83, y= 4494 14-22, z= n. 81

Tutk.Pesonen Petro & Karjalainen Taisto, inventointi 1995

Tarkastus 26.4.1995.

Kohde sijaitsee Rääkkylän kirkosta n. 20 km kaakkoon, Multalan taloon johtavan tien varrella, talosta 500 m itäkaakkoon, tien eteläpuolella. Kumpareella on muutamia viljelysraunioita.

5. Rääkkylä Mikinsärkkä
Tervahautoja/hiilimiiluja

Kylä: Jaama
Tila: 8:6
Peruskartta: 4214 11 KIESVAARA
x= 6902 31, y= 4491 05, z= n. 80

Tutk.Pesonen Petro & Karjalainen Taisto, inventointi 1995

Tarkastus 4.5.1995.

Kohde sijaitsee Rääkkylän kirkosta n. 15 km kaakkoon, Rääkkylän ja Kiteen välisen maantien lounaispuolella, Mikinsärkän talolle johtavasta tienhaarasta 120 m kaakkoon. Pienen supan reunoilla on kaksi kuoppaa, jotka saattavat olla hiilimiiluja tai tervahautoja.

6. Rääkkylä Järvenpää

Tervahauta

Kylä: Jaama

Tila: 3:10, om. Ilta Kankaanrinta (Ylisrinne 1-3, 02210 Espoo)

Peruskartta: 4214 11 KIESVAARA

x= 6903 18, y= 4490 21, z= n. 87

Tutk.Pesonen Petro & Karjalainen Taisto, inventointi 1995

Tarkastus 4.5.1995.

Tervahauta sijaitsee Rääkkylän kirkosta 13.5 km kaakkoon, Rääkkylän ja Kiteen välisen maantien koillispuolella, Jaaman tien pohjoisesta risteyksestä 380 m kaakkoon, vanhan hiekkakuopan itäpuolella.

7. Rääkkylä Kiieskangas

Viljelys- ja tieraunioita ym.

Kylä: Oravisalo

Tila: 4:12

Peruskartta: 4214 05 PÖTSÖNLAHTI

x= 6907 31-40, y= 4478 15-25, z= n. 95-98

Tutk.Pesonen Petro & Karjalainen Taisto, inventointi 1995

Tarkastus 4.5.1995.

Kohde sijaitsee Rääkkylän kirkosta n. 6 km länsilounaaseen, Pyssysalon ja Pötsönlahden välisen tien n:o 15558 itäpuolella, Salokylästä Kiieskankaalle johtavan tilapäisen autotien päässä. Saimme vihjeen kohteesta Veikko Salliselta (Piironniementie 47, 82310 Oravisalo), joka toimi myös oppaana. Sallinen oli ihmetellyt kiviraunioita hirvenmetsästysmatkoillaan.

Viljelysraunioita on useita kymmeniä pienen, n. 50 x 50 m kokoisen pellon ympärillä ja myös pellostä länteen, vanhan hakamaan pohjoispuolella. Raunioalueen lounaispuolella on vanha maatila ja siihen kuuluvia rakennuksia, osa jo raunioina. Hakamaalta lähtee luoteeseen n. 1.5 m leveä kärrypolku, jolta on raivattu kiviä siten, että valleja on muodostunut kärrypolun molemmille puolille metrin leveydeltä. Tuloksena on vaikuttava tieraunio. Itse viljelysrauniot ovat halkaisijaltaan keskimäärin 3-4 m koostuen pelkistä kivistä, jotka ovat suurinpiirtein aikuisen pään kokoisia ja isompia.

Talon lounaispuolella on laajempia peltoaloja ja tuntuisikin luonnolliselta olettaa, että nyt havaitut viljelysrauniot ja pieni pelto ovat talon ensimmäisen viljelyksen jälkiä kun taas kauempana olevat pellot olisivat myöhempiä. Oletettavasti kohteen historia ei kuitenkaan ulotu sataa vuotta kauemmas.

8. Rääkkylä Mikinsärkkä

Puolustusvarustuksia

Kylä: Jaama

Tila: 8:6

Peruskartta: 4214 11 KIESVAARA

x= 6902 42, y= 4491 00, z= n. 88

Tutk.Pesonen Petro & Karjalainen Taisto, inventointi 1995

Tarkastus 4.-5.5.1995.

Kohde sijaitsee Rääkkylän kirkosta n. 15 km kaakkoon, Rääkkylän ja Kiteen välisen maantien koillispuolella, vastapäätä Mikinsärkän taloon johtavaa tienhaaraa. Puolustusvarustuksia on havaittu Mikinsärkän ja Kapakkaselkä 2:n kivikautisten asuinpaikkojen välisellä harjanteella.

9. Rääkkylä Anninkankaansuo

Puolustusvarustuksia

Kylä: Täitimänniemi

Tila: 4:9, om. Sulo Kankkunen, Niementie 164, 82335 Rasivaara

Peruskartta: 4214 10 SUOPARSAARI

x= 6898 20, y= 4495 43, z= n. 83

Tutk.Pesonen Petro & Karjalainen Taisto, inventointi 1995

Tarkastus 5.5.1995.

Kohde sijaitsee Rääkkylän kirkosta n. 21 km kaakkoon, Rääkkylän ja Kiteen välisen maantien koillispuolella, Anninkankaansuon ja Lappalaissuon välisellä pitkällä harjulla, sen luoteispäässä. Alueella on kuoppia ja painanteita, jotka liittyvät II maailmansodan puolustusvarustuksiin.

10. Rääkkylä Akkamäki

Tervahauta

Kylä: Jaama

Tila: 3:18

Peruskartta: 4214 08 RASIVAARA

x= 6903 00, y= 4489 96, z= n. 90

Tutk.Pesonen Petro & Karjalainen Taisto, inventointi 1995

Tarkastus 8.5.1995.

Tervahauta sijaitsee Rääkkylän kirkosta 13.5 km kaakkoon, Rääkkylän ja Kiteen välisen maantien pohjoispuolella, Jaaman tien risteyksestä n. 80 m itäkoilliseen, Akkamäen juurella.

11. Rääkkylä Ylälamminsuo

Tervahauta

Kylä: Täitimänniemi

Tila: 4:5, om. Tauno Päivinen (Kauppatie 17a, 82335 Rasivaara)

Peruskartta: 4214 10 SUOPARSAARI

x= 6898 98, y= 4495 02, z= 83

Tutk.Pesonen Petro & Karjalainen Taisto, inventointi 1995

Tarkastus 25.4.1995.

Kohde sijaitsee Rääkkylän kirkosta n. 20 km kaakkoon, Rääkkylän ja Kiteen välisen maantien eteläpuolella, tiestä vain muutamia metrejä lounaaseen. Tervahauta on suuri (halkaisijaltaan n. 10 m) ja hyvin säilynyt.

12. Rääkkylä Pörrinmökki

Tervahautoja

Kylä: Täitimänniemi

Tila: 6:64, om. Rääkkylän kunta

Peruskartta: 4214 10 SUOPARSAARI

x= 6898 02, y= 4495 08, z= 82.5 (1)

x= 6897 97, y= 4495 08, z= 82.5 (2)

Tutk.Pesonen Petro & Karjalainen Taisto, inventointi 1995

Tarkastus 5.5.1995.

Pörrinmökin tervahaudat sijaitsevat Rääkkylän kirkosta n. 21 km kaakkoon. Tervahauta 1 on Jaaman ja Huotinniemen tien risteyksessä. Se erottuu maastossa varsin selvästi ja sen alapuolella rinteessä on useita hiekanottokuoppia. Hautaa kaivettiin Pörrinmökin kivikautisen asuinpaikan kaivauksen yhteydessä v. 1992 ja siinä todettiin silloin runsaasti hiiltynyttä puuta. Todennäköisesti tervahauta on ollut rännillinen. Tervahauta 2 sijaitsee Huotinniemen tien varressa. Se ei ole kovin syvä ja siinä on matalat vallit. Sitä on aiemmin epäilty mm. asumuspainanteeksi, mutta koepiston perusteella kyse lienee tervahaudasta tai mahdollisesti hiilimiilusta.

HISTORIALLISEN AJAN KOHTEET AIEMMISSÄ TUTKIMUKSISSA

13. Rääkkylä Murtosaari

Kivimuodostelma, historiallinen aika, lk. 2.

Kylä: Haapasalmi

Tila: 2:20, om. Marja Turunen (Keisarinkuja 1, 82500 Kitee)

Peruskartta: 4214 07 PUHOSSALO

x= 6899 52, y= 4488 03, z= 80

Tutk. Pesonen Petro, tarkastus 1993

Rääkkylän kirkosta n. 15 km kaakkoon Oriveden Murronselällä Murtosaarella kapealla harjanteella. Kohde saattaa olla historiallisen ajan säilytyskuoppa eli purnu, jota varten kivikoon on kaivettu kuoppa.

14. Rääkkylä Purpanniemi

Kiviröykkiöitä ym. -rakennelmia, historiallinen aika, lk. 2.

Kylä: Sangenlahti

Tila: 3:31, om. Ari Väyrynen (Sangenlahdentie 67, 82335 Rasivaara)

Peruskartta: 4214 08 RASIVAARA

x= 6900 98-6901 03, y= 4487 67-74, z= 78-80

Tutk. Pesonen Petro, tarkastus 1993

Rääkkylän kirkosta n. 13 km kaakkoon Sangenlahteen pistävällä Purpanniemellä. Alue on lehtomainen kallioharjanteen rajaama ranta-alue, jolla on useita kiviröykkiöitä - osa resenttejä - sekä kivikellarin jäännökset. Lienee historiallisen ajan talonpaikka. Alueelta on löydetty myös kivikautinen kirves.

Ote peruskartoista 4214 08 RASIVAARA (1975) ja 4214 11 KIESVAARA (1975).
 Rääkkylä Akkamäki, viljelysraunioita, kellarinpohja, tervahauta; Rääkkylä
 Järvenpää, tervahauta.



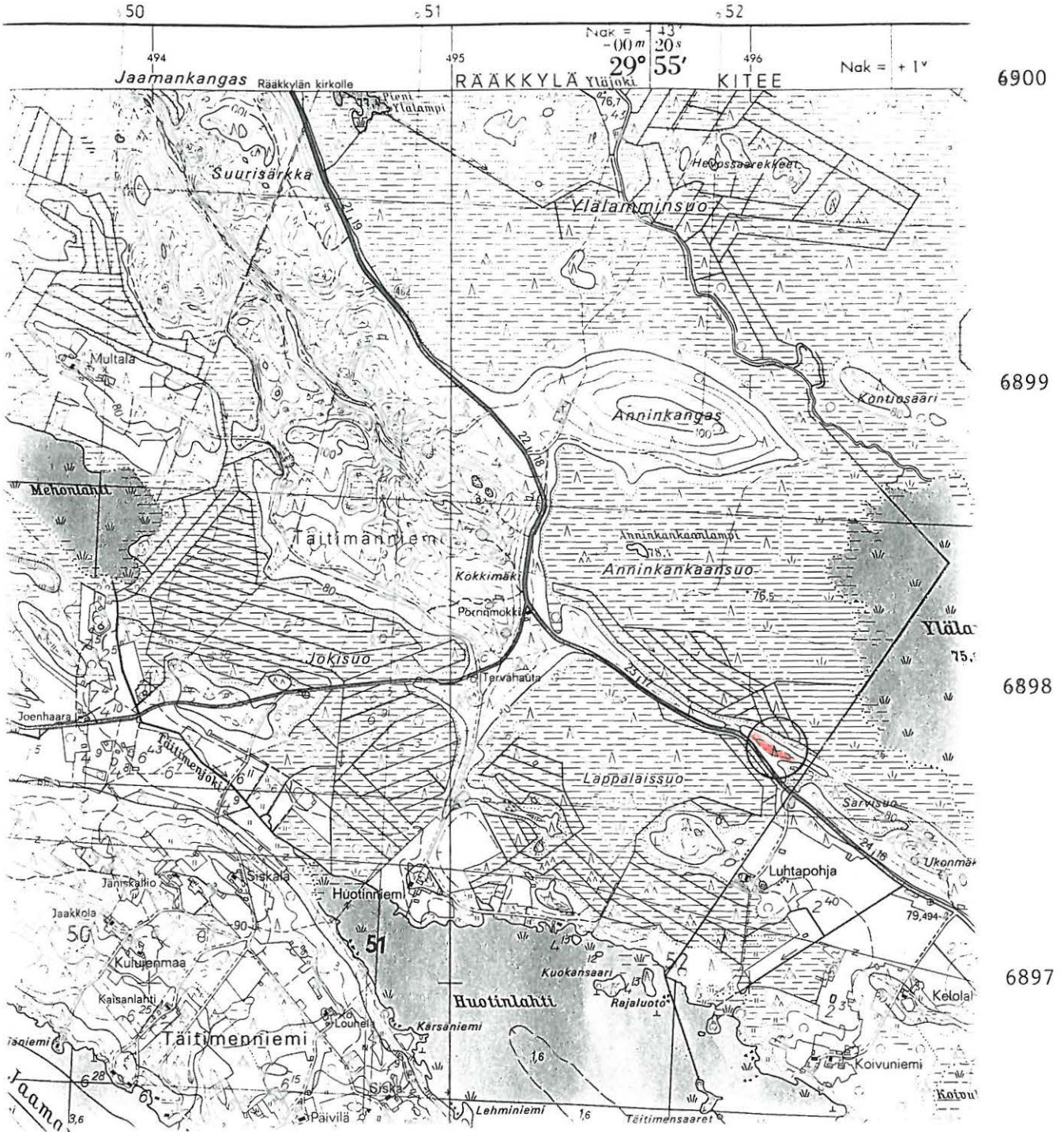
4488

4489

4490

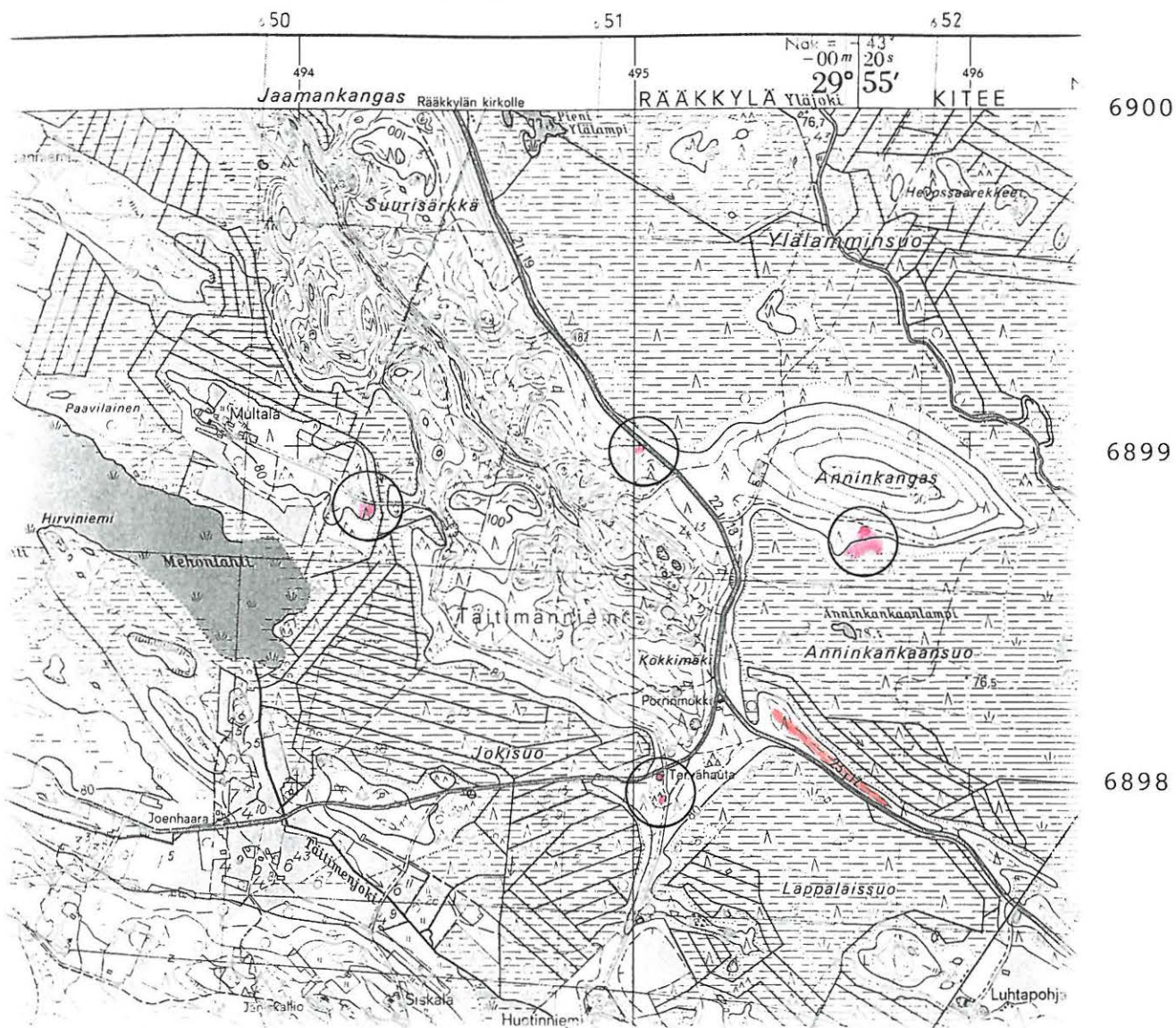
Ote peruskartasta 4214 10 SUOPARSAARI (1975). Rääkkylä Ylälampi-Sarvisuo, puolustusvarustuksia.

SUOPARSAARI

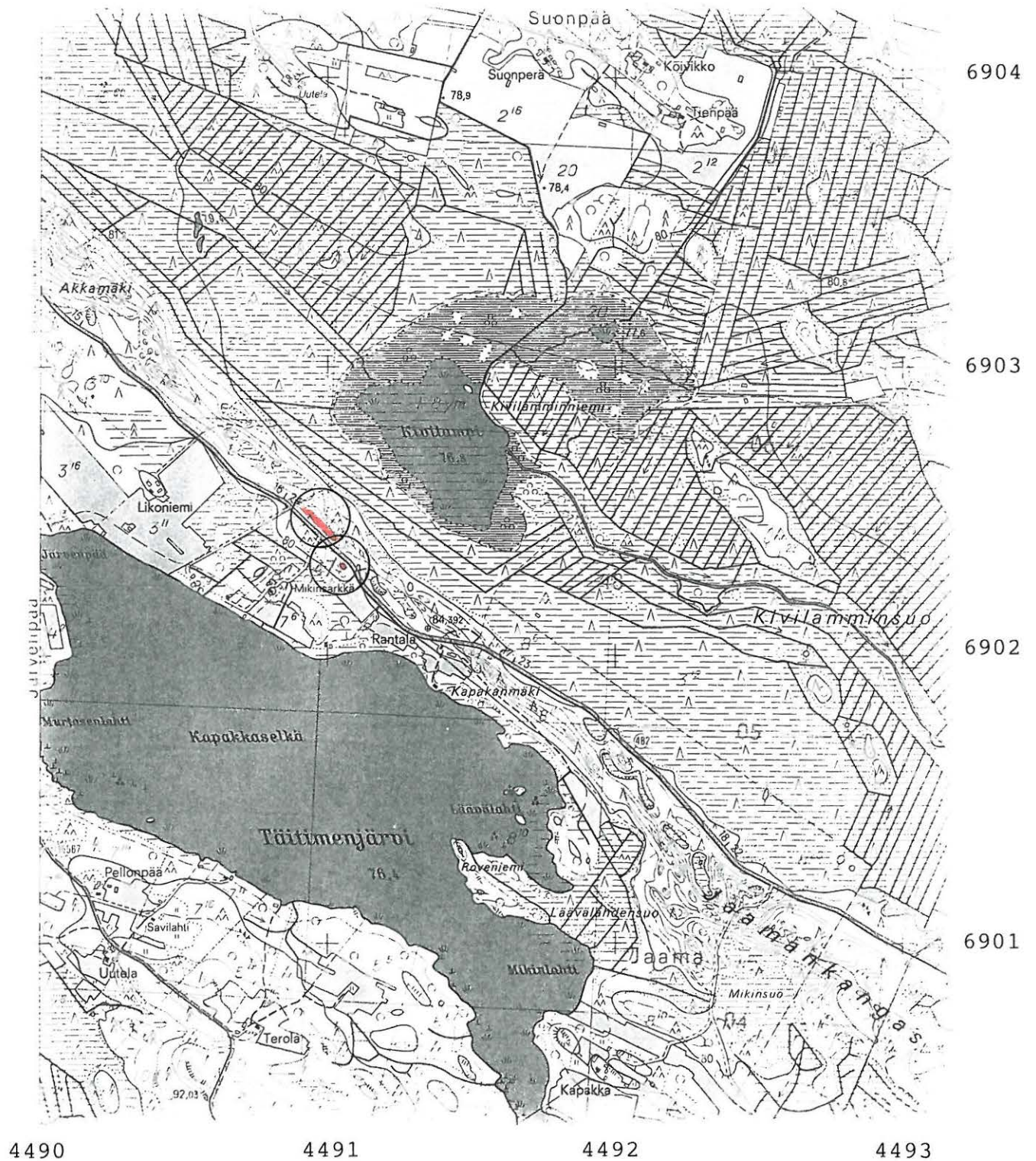


Ote peruskartasta 4214 10 SUOPARSAARI (1975). Rääkkylä Anninkangas, viljelysraunioita ja Ylälamminsuo; Pörrinmökki, tervahautoja; Mehonlahti, viljelysraunioita. Anninkankaansuo, puolustusvarustuksia.

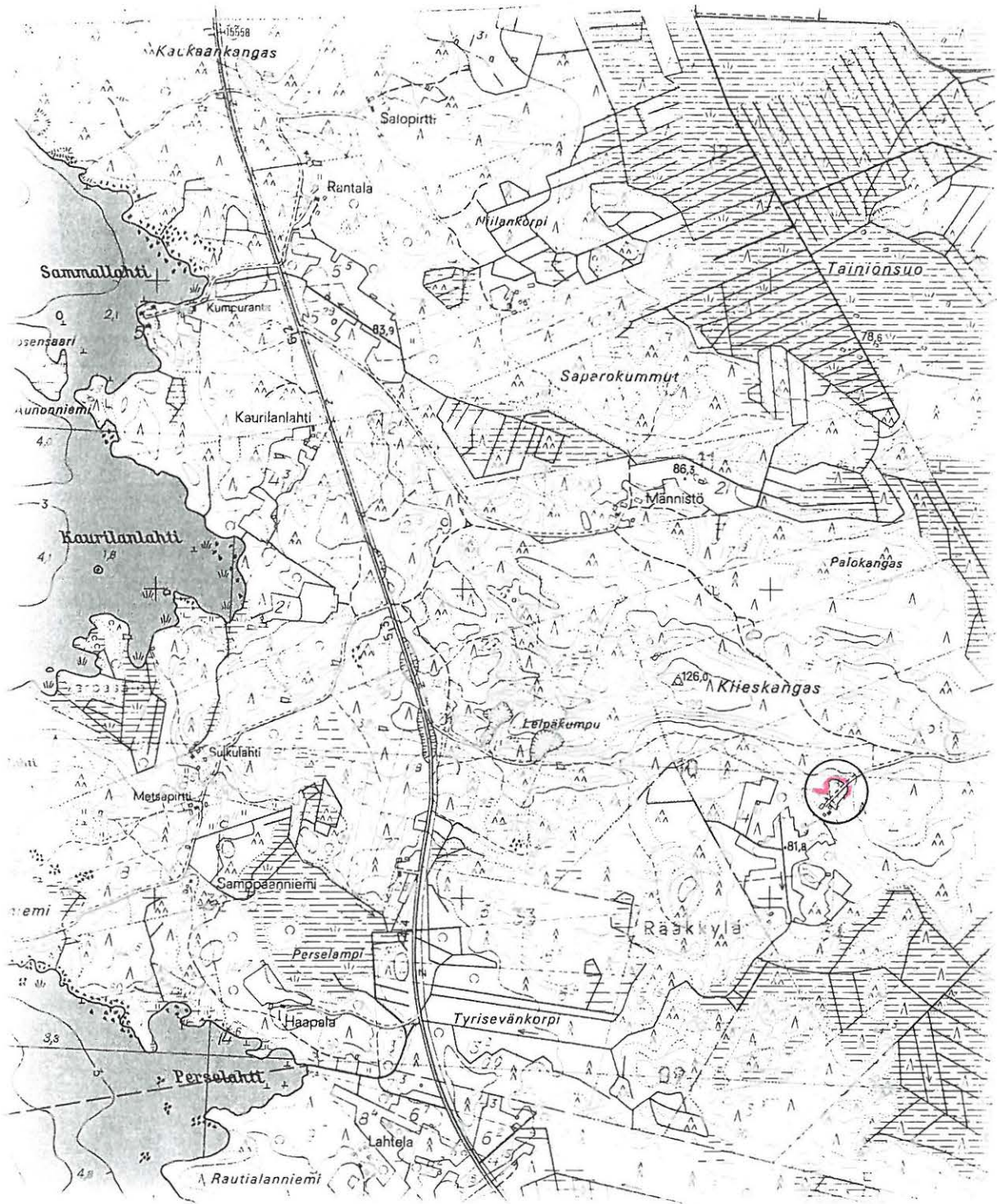
SUOPARSAARI



Ote peruskartasta 4214 11 KIESVAARA (1975). Rääkkylä Mikinsärkkä, tervahauta, puolustusvarustuksia.



Ote peruskartasta 4214 05 PÖTSÖNLAHTI (1975). Rääkkylä Kiieskangas, viljelysraunioita.



6909

6908

6907

4476

4477

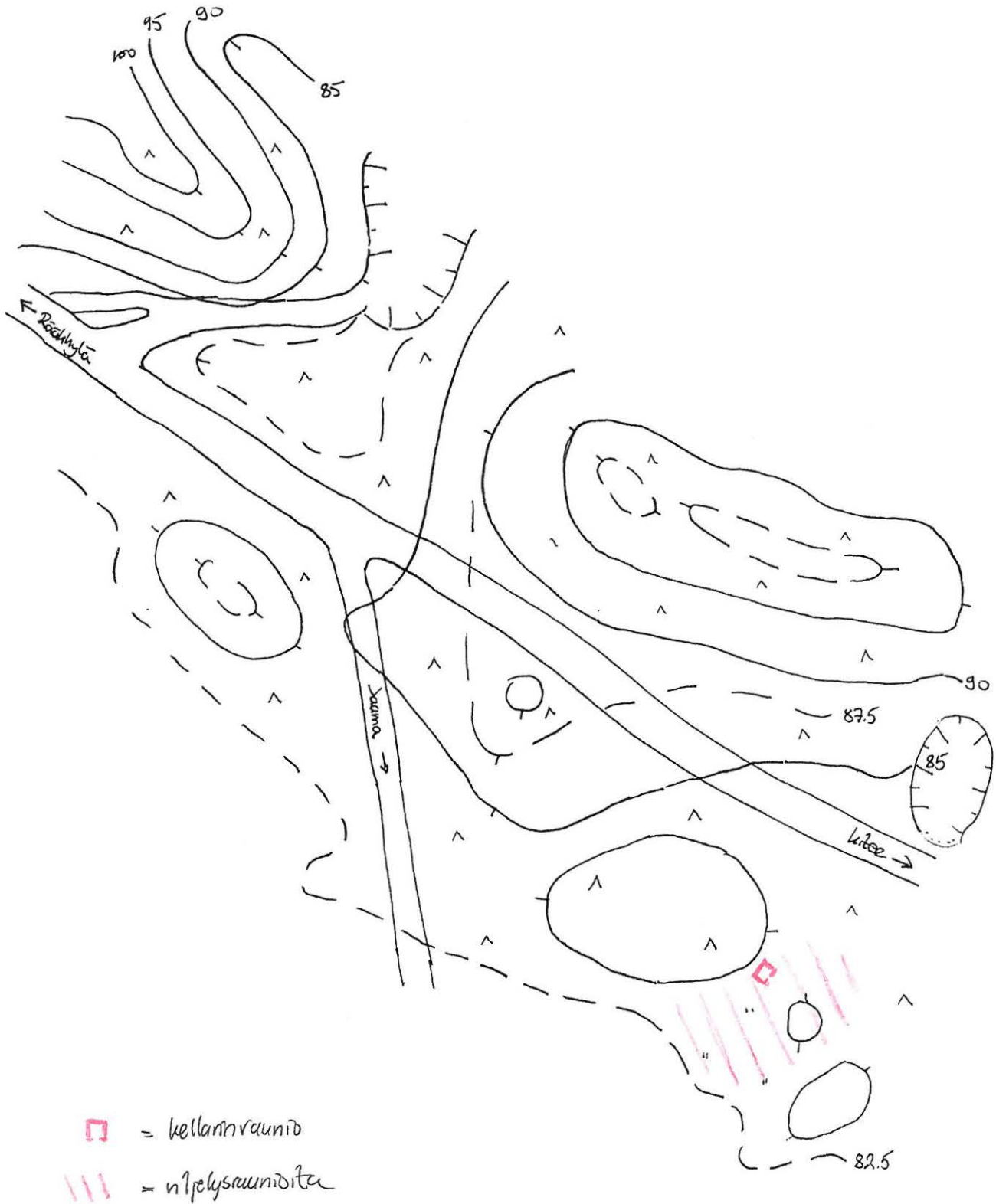
4478

Rääkkylä Akkamäki

Yleiskarttaluonnos

159

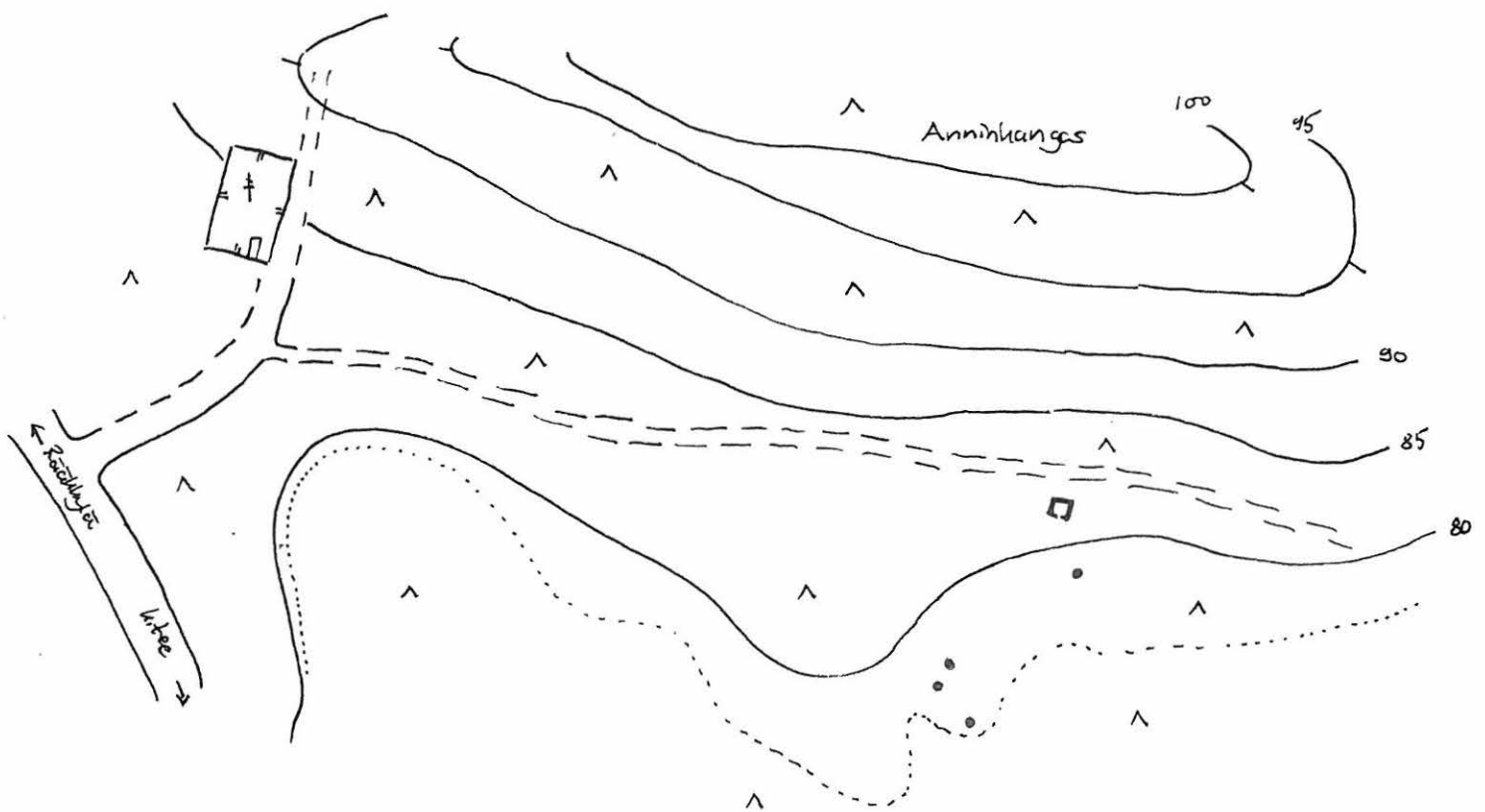
Kellarinraunio ja viljelysraunioita
Ei mittakaavaan
Piirt. Petro Pesonen 1995



Rääkkylä Anninkangas Yleiskarttaluonnos

160

Kellarinraunio ja viljelysraunioita
Ei mittakaavaan
Piirt. Petro Pesonen 1995



- = kellarinraunio
 - = viljelysraunioita
- } suunniteltu sijainti

Rääkkylä Mehonlahti

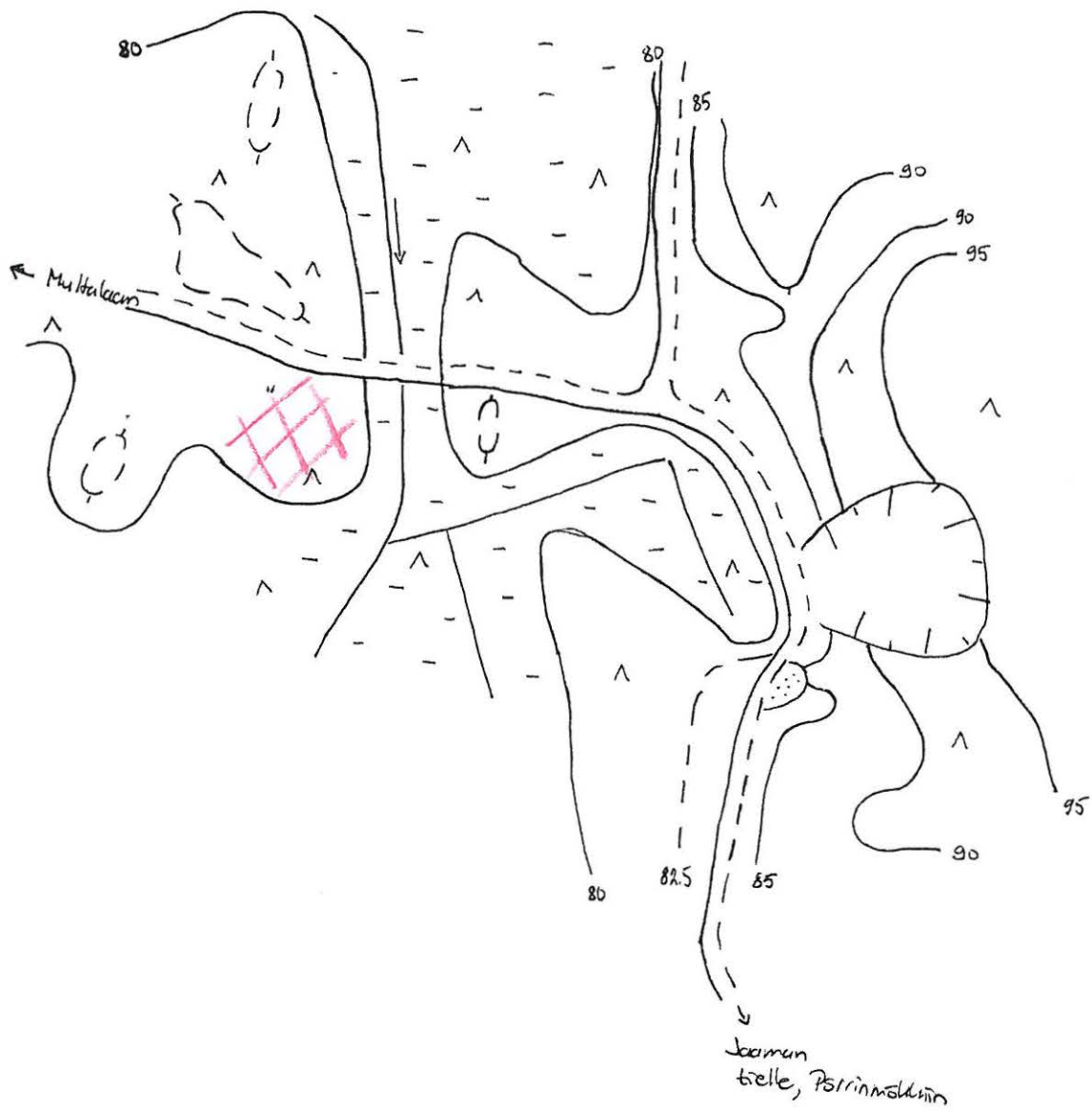
Yleiskarttaluonnos

161

Viljelysraunioita

Ei mittakaavaan

Piirt. Petro Pesonen 1995



= viljelysraunioita

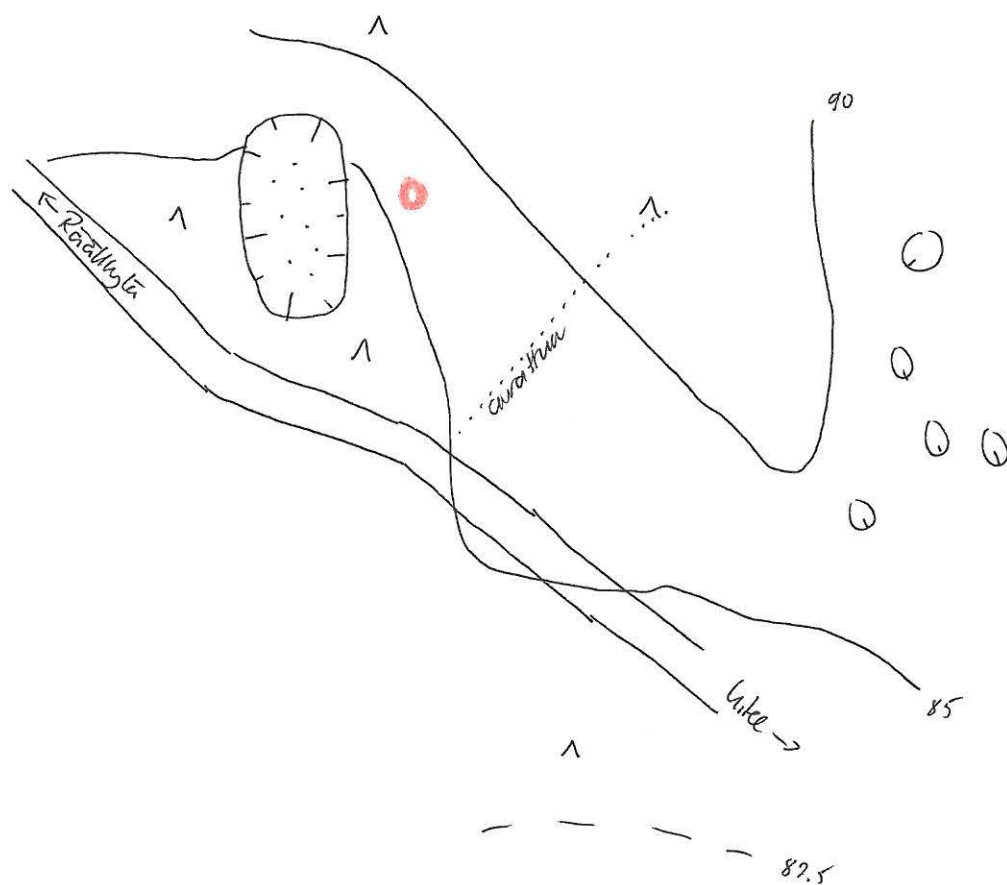
Rääkkylä Järvenpää Yleiskarttaluonnos

162

Tervahauta

Ei mittakaavaan

Piirt. Petro Pesonen 1995



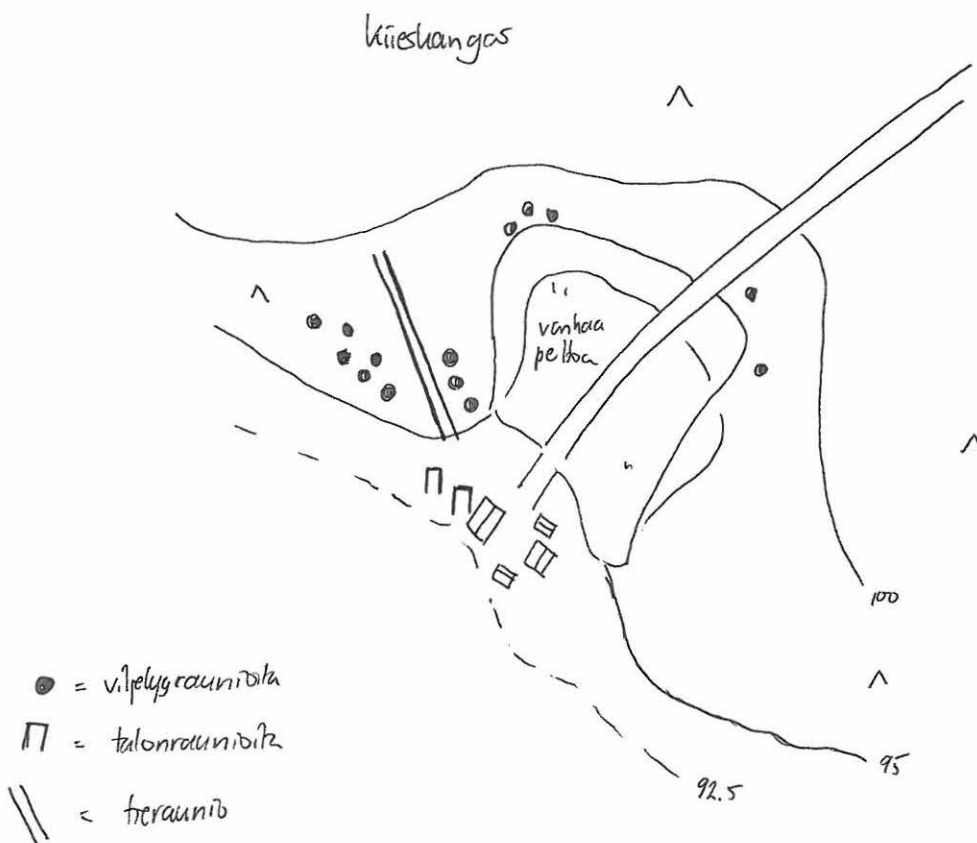
 = tervahauta

Rääkkylä Kiieskangas

Yleiskarttaluonnos

163

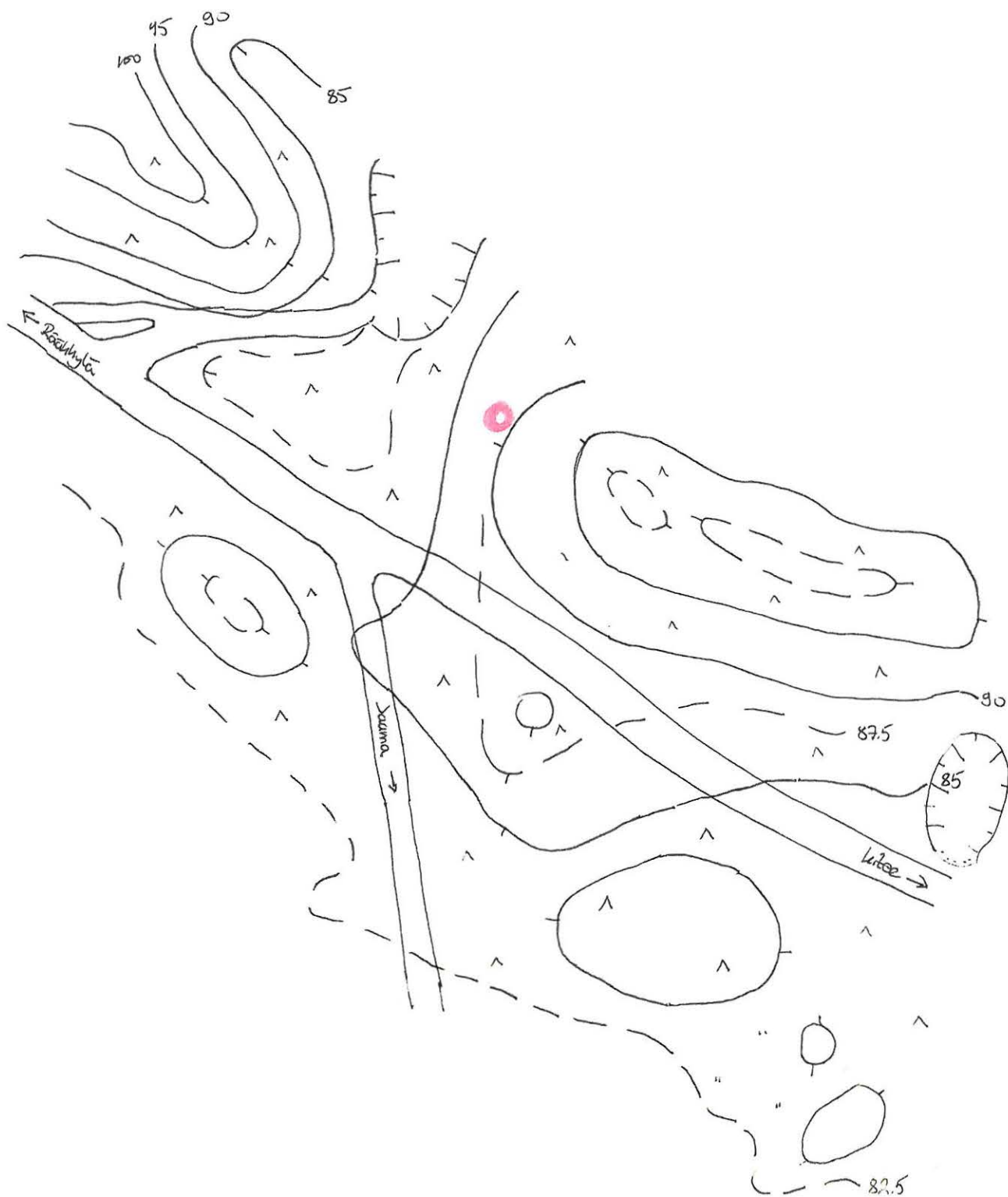
Viljelysraunioita, talonraunioita ja tieraunio
Ei mittakaavaan
Piirt. Petro Pesonen 1995




Rääkkylä Akkamäki Yleiskarttaluonnos

164

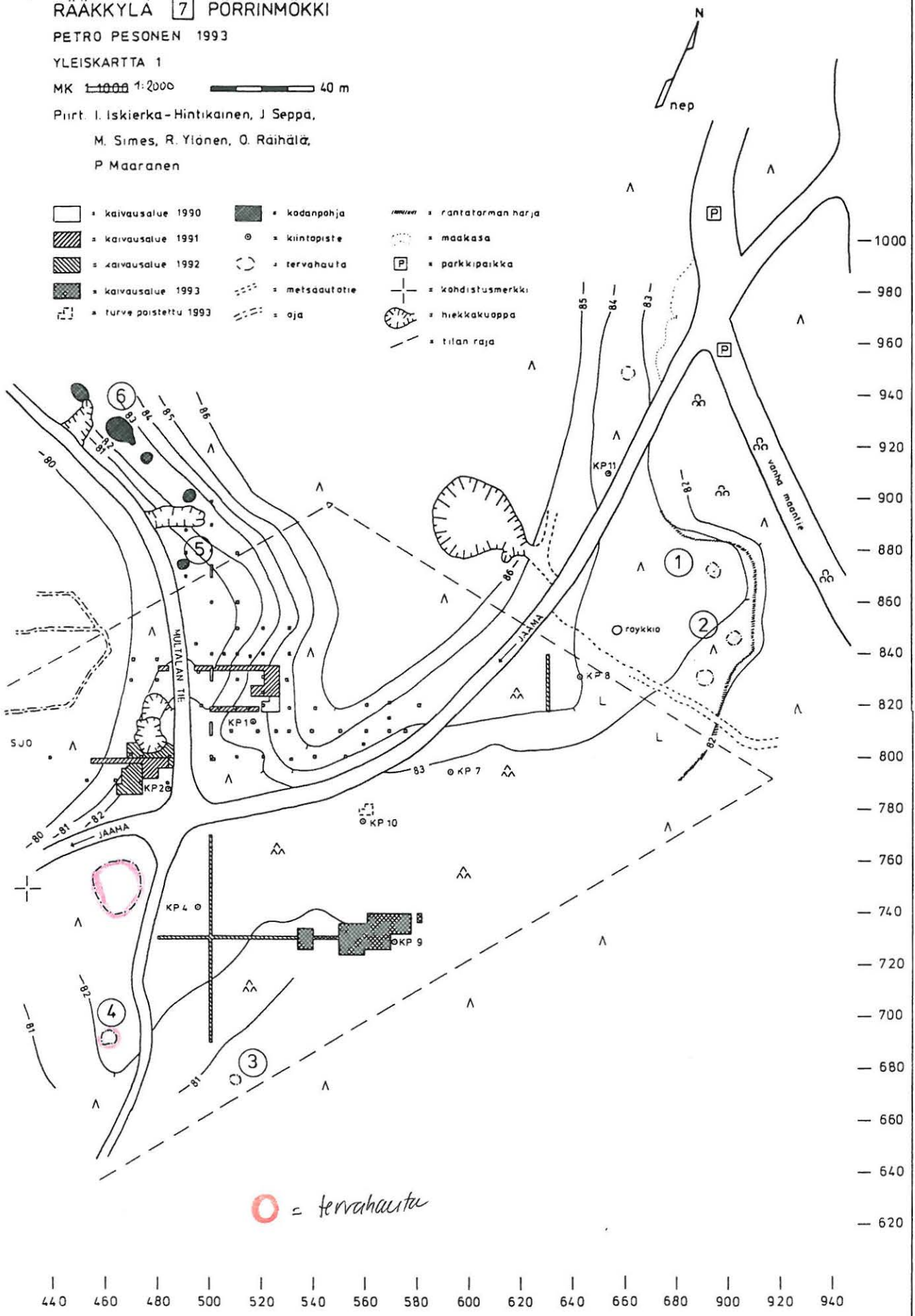
Tervahauta
Ei mittakaavaan
Piirt. Petro Pesonen 1995



 = tervahauta

RÄÄKKYLÄ 7 PÖRRINMÖKKI
PETRO PESONEN 1993
 YLEISKARTTA 1
 MK ~~1:1000~~ 1:2000  40 m
 Piirt. I. Iskierka-Hintikainen, J. Seppä,
 M. Simes, R. Ylönen, O. Rähälä,
 P. Maaranen

- | | | | | | |
|---|------------------------|---|----------------|---|---------------------|
|  | = kaivausalue 1990 |  | = kodanpohja |  | = rantatorman harja |
|  | = kaivausalue 1991 |  | = kiintopiste |  | = maakasa |
|  | = kaivausalue 1992 |  | = tervahauta |  | = parkkipaikka |
|  | = kaivausalue 1993 |  | = metsäautatie |  | = kohdistusmerkki |
|  | = turve poistettu 1993 |  | = oja |  | = hiekkakuoppa |
| | | | |  | = tilan raja |



 = tervahauta

RÄÄKKYLÄ Sintsi Hiekkala (KM 28764) / Pesonen & Karjalainen 1995

Luuanalyysi 23.1.1996 Pirkko Ukkonen

28764:

1 - (Mammalia)

RÄÄKKYLÄ Täitimänniemi Pörrinmökki (KM 28767) / Pesonen & Karjalainen 1995

Luuanalyysi 23.1.1996 Pirkko Ukkonen

28767:

6	1	dentale sin. ant. fr.	Esox lucius
	1	dentale fr.	"
	1	scapula fr.	Cyprinidae
	1	lepidotrichia 1. dex. fr.	"
	1	costa prox. fr.	"
	8	vertebra fr.	Teleostei
	1	costa/lepidotrichia fr.	"
8	-	(Mammalia)	
17	-	(Mammalia)	
22	-	(Mammalia)	

RÄÄKKYLÄ Täitimänniemi Mehonlahti 2 (KM 28768)/ Pesonen & Karjalainen 1995

Luuanalyysi 23.1.1996 Pirkko Ukkonen

28768:

9	1	cleithrum dex. fr.	Esox lucius
---	---	--------------------	-------------

RÄÄKKYLÄ Jaama Mikinsuo (KM 28769) / Pesonen & Karjalainen 1995

Luuanalyysi 23.1.1996 Pirkko Ukkonen

28769:

6 - (Mammalia)

RÄÄKKYLÄ Jaama Läävälahdensuo (KM 28770) / Pesonen & Karjalainen 1995

Luuanalyysi 23.1.1996 Pirkko Ukkonen

28770:

7 - (Mammalia)

RÄÄKKYLÄ Jaama Mikinsärkkä (KM 28772) / Pesonen & Karjalainen 1995

Luuanalyysi 23.1.1996 Pirkko Ukkonen

28772:

4 - (Mammalia)

RÄÄKKYLÄ Jaama Kivilamminsuo (KM 28774) / Pesonen & Karjalainen 1995

Luuanalyysi 26.1.1996 Pirkko Ukkonen

Aineistosta määritettiin yhteensä 1830 fragmenttia, jotka jakautuivat seuraavasti:

Alces alces (hirvi)	2
Castor fiber (majava)	2
... cf. Castor (vrt. majava)	2
Podiceps sp. (uikkulinnut)	2
Esox lucius (hauki)	149
Perca fluviatilis (ahven)	4
Cyprinidae (särkikalat)	48
Teleostei (kalat)	1621

Vaikka kalan luita oli aineistossa paljon, vähimmäisyksilömäärät olivat pieniä: Hauki 3, ahven 2 ja särkikalat 4 yksilöä eli yhteensä vähintään 9 kalaa. Selkänikamien lukumäärä viittaa suurin piirtein samaan yksilömäärään.

Aineiston uikkulintu on todennäköisimmin härkälintu, samaa kokoluokkaa oleva silkkiuikku on levinnyt maahamme varsin myöhään.

Hirvi ja majava kuuluvat kivikautisten luuaineistojen peruslajistoon.

Pirkko Ukkonen

RÄÄKKYLÄ Jaama Kivilamminsuo S (KM 28774) / Pesonen & Karjalainen 1995

Luuanalyysi 26.1.1996 Pirkko Ukkonen

28774:

6	1	cuneiforme dex. fr.	Alces alces
	1	phal. (II/V)3 prox. fr.	"
	1	cranium, frontale dex. fr.	Castor fiber
	1	clavicula sin. fr.	"
	1	vertebra, corpus vert. fr.	Mammalia cf. Castor
	1	costa dist. fr.	"
	1	coracoideum sin. fr.	Podiceps
	1	tibiotarsus dex. dist. fr.	"
	1	dentale sin. ant. fr.	Esox lucius
	2	dentale dex. ant. fr.	"
	10	dentale fr.	"
	21	dentale, dens	"
	1	ectopterygoideum dex. fr.	"
	3	praemaxillare sin. fr.	"
	3	articulare sin. fr.	"
	2	articulare dex. fr.	"
	1	palatinum dex. fr.	"
	48	palatinum fr.	"
	3	vomer fr.	"
	41	palatinum/vomer, dens	"
	2	parasphenoideum fr.	"
	1	angulare sin. fr.	"
	3	quadratum sin. fr.	"
	2	quadratum sin./dex. fr.	"
	2	maxillare sin. ant. fr.	"
	1	parietale fr.	"
	1	cleithrum dex. fr.	"
	1	supracleithrum fr.	"
	2	dentale sin. ant. fr.	Perca fluviatilis
	2	quadratum sin. fr.	"
	1	articulare sin. fr.	Cyprinidae
	1	articulare dex. fr.	"
	1	quadratum sin. fr.	"
	1	quadratum dex. fr.	"
	1	maxillare sin. fr.	"
	1	maxillare dex. fr.	"
	4	lepidotrichia 1. sin. fr.	"
	3	lepidotrichia dex. fr.	"
	1	os suspensorium fr.	"
	1	keratohyale dex. fr.	"
	1	operculare sin. fr.	"
	3	radiale fr.	"
	1	urohyale fr.	"

4	hypurale fr.	Cyprinidae
3	scapula fr.	"
6	pterygiophora fr.	"
2	os phar. inf. fr.	"
1	basipterygium sin. fr.	"
2	hyomandibulare sin. fr.	"
5	vertebra I/II fr.	"
5	costa prox. fr.	"
641	vertebra fr.	Teleostei
124	costa/lepidotr. prox. fr.	"
856	costa/lepidotr. fr.	"

RÄÄKKYLÄ Jaama Yläjoki (KM 28775) / Pesonen & Karjalainen 1995

Luuanalyysi 23.1.1996 Pirkko Ukkonen

28775:

2 - (Teleostei)

RÄÄKKYLÄ Jaama Akkamäki 2 (KM 28777) / Pesonen & Karjalainen 1995

Luuanalyysi 23.1.1996 Pirkko Ukkonen

28777:

4	1	angulare dex. fr.	Esox lucius
	1	palatinum fr.	"
	1	os phar. inf.	Cyprinidae
	+	(Mammalia, Aves?)	

RÄÄKKYLÄ Jaama Suurisärkkä (KM 28778) / Pesonen & Karjalainen 1995

Luuanalyysi 23.1.1996 Pirkko Ukkonen

28778:

3	-	(Mammalia)	
10	1	lepidotrichia prox. fr.	Teleostei
15	-		

RÄÄKKYLÄ Jaama Kapakkaselkä 1 (KM 28782) / Pesonen & Karjalainen 1995

Luuanalyysi 26.1.1996 Pirkko Ukkonen

28782:

3 - (Teleostei?)

RÄÄKKYLÄ Jaama Kapakkaselkä 2 (KM 28783) / Pesonen & Karjalainen 1995

Luuanalyysi 26.1.1996 Pirkko Ukkonen

28783:

3	1	mandibula sin., capit. mand.	Mammalia cf. Phocidae
	3	vertebra fr.	Teleostei
	1	costa/lepidotrichia fr.	"

RÄÄKKYLÄ Jaama Järvenpää (KM 28784) / Pesonen & Karjalainen 1995

Luuanalyysi 26.1.1996 Pirkko Ukkonen

28784:

4 3 vertebra fr.

Teleostei

RÄÄKKYLÄ Sintsi Pirranlahti (KM 28786) / Pesonen & Karjalainen 1995

Luuanalyysi 26.1.1996 Pirkko Ukkonen

28786:

3	1	dentale dex. ant. fr.	Esox lucius
	5	dentale fr.	"
	9	palatinum fr.	"
	7	palatinum, dens	"
	1	articulare dex. fr.	"
	2	parasphenoideum fr.	"
	1	dentale dex. ant. fr.	Perca fluviatilis
	1	maxillare dex. fr.	"
	3	articulare sin. fr.	Cyprinidae
	1	radiale	"
	1	maxillare dex. fr.	"
	1	basipterygium dex. fr.	"
	1	keratohyale fr.	"
	2	hyomandibulare sin. fr.	"
	1	os. phar. inf.	"
	1	lepidotrichia 1. dex. fr.	"
	3	pterygiophora fr.	"
	115	vertebra fr.	Teleostei
	17	costa/lepidotrichia prox. fr.	"
	175	costa/lepidotrichia fr.	"
9	-	-	-

Aineistosta määritettiin yhteensä 348 fragmenttia, jotka jakautuivat seuraavasti:

Esox lucius (hauki)	25
Perca fluviatilis (ahven)	2
Cyprinidae (särkikalat)	14
Teleostei (kalat)	307

Aineistossa oli vähintään yksi hauki, yksi ahven ja kolme särkikalaa.

Pirkko Ukkonen

RÄÄKKYLÄ Sintsi Pihlajaniemi (KM 28787) / Pesonen & Karjalainen 1995

Luuanalyysi 26.1.1996 Pirkko Ukkonen

28787:

5 -