

**SAARIJÄRVEN INVENTOINTI 1993-1995  
(Yhteenveto)**

**H.-P. Schulz 3.7.1997**

## INVENTOINTIKERTOMUS SAARIJÄRVI 1993-1995 (Yhteenveto)

### SISÄLLYS:

Johdanto	s. 1
Kohdeluettelo; kiinteät muinaisjäännökset (lk I-III)	3
Kohteet 001- 058	9
Topografiset kartat 1:100 000 2243, 2244	68
Peruskarttaotteet 1:20 000	70

### JOHDANTO

Saarijärvellä suoritettiin vuosina 1969 - 1995 eri yhteyksissä viisi inventointia. M. Huurre teki vuonna 1969 perusinventoinnin (kertomus jätetty 1996), jolloin hän inventoi koko kaupungin (silloisen kunnan) aluetta. Vuonna 1993 Museovirasto aloitti työvoimaministeriön varoin kolmevuotisen kaivausprojektin jonka yhteydessä myös inventoitiin eri alueita Saarijärvellä:

- H.-P. Schulz 1993; Pyhäjärven eteläosan ja Summassaaren inventointi Voudinniemen kaivausten yhteydessä
- H.-P. Schulz 1994; Summassaaren ja Mäkelänlammen pyyntikuoppajärjestelmien inventointi ja kartoitus sekä Saarilammen pyyntikuoppien inventointi ja koekaivaus Summassaaren ja Pyhäjärven kaivausten yhteydessä;
- H.-P. Schulz 1995; ”Harju”-inventointi välillä Lannevesi - Kalvari Summassaaren kaivausten yhteydessä. Inventointikertomukset 1993 ja 1994 sisältyvät Voudinniemen ja

Summassaaren 1993-94 kaivauskertomuksiin. Inventoinnista 1995 ei ole jätetty erillistä kertomusta, kohteet esitellään tässä inventointien 1993-95 yhteenvedossa. "Harju"-inventointi ei sisältynyt varsinaiseen kaivausohjelmaan. Kenttätyöt tehtiin pääasiassa viikonloppuisin. Inventoinnin taustana oli se, että Keski-Suomen SE-NW- suuntaisilta harjulta oli löydetty monista paikoista pyyntikuoppia; siitä syystä päätettiin tarkistaa Saarijärven läpi kulkevan Lanneveden/Kalmarin harju. Kenttätöihin osallisui H.-P. Schulzin lisäksi Esa Mikkola. Kohteet merkittiin kaavakartalle (1:2000) tai peruskartalle (1:20 000). Kahden suuren pyyntikuoppajärjestelmän (Mannila ja Ahvenlampi) ja joidenkin pienien pyyntikuopparyhmien lisäksi löytyi myös uusia kivikautisia asuinpaikkoja. Samana vuonna (syksyllä 1995) E. Muurimäki suoritti "Saarijärven Reitin" inventoinnin, se kohdistui Lanneveden, Saarijärven ja Kalmarinselän rantavyöhykeisiin. Muurimäki tarkasti pääasiassa M. Huurteen v. 1969 löytämiä kohteita joiden tietoihin tuli jonkun verran korjauksia; uusia kohteita ei löytynyt. Inventoinnista on olemassa käsikirjoitus, kertomusta ei ole jätetty (30.5.1997).

Tämän inventointikertomuksen tarkoitus on yhdistää eri kertomuksissa olevat tiedot sekä vuoteen mennessä 1996 tietoon tulleet uudet kohteet. Vain kiinteät muinaisjäännökset on käsitelty, listaan on kuitenkin otettu mukaan vanhat lk III kohteet, joilla oli jo kohdenumero (merkitty ohuilla kirjaimilla). Kohteista esitetään arkistotiedot, muinaisjäännöksen lyhyt kuvaus (perustiedot), löydöt ja tukimushistoria. Monien kohteiden arkistotiedot ovat muuttuneet (mm. koordinaatit, laajuus, tilan R:No, maanomistajatiedot, mj-luokka), niitä on pyritty korjamaan. Ajan puutteessa ei kuitenkaan ole ollut mahdollista tarkistaa kaikkia maanomistajatietoja. Muinaisjäännökset on merkitty peruskarttaotteille, jotka ovat kertomuksen lopussa, mittakaavaan 1: 20 000.

Helsingissä 3.7. 1997



Hans-Peter Schulz

## KOHDELUETTELO

001	<b>Iso-Musta</b> , asuinpaikka, kivikausi; lk I Pk 2243 03 TIMPERSUNTTI,	X 6 941 72 Y 2 549 82 Z 201-203	sivu 9
002	<b>Kulhanvuori</b> , asuinpaikka, kivikausi, lk I Pk 2243 06 MAHLU	X 6 941 82 Y 2 550 28 Z 259	10
003	Rajakangas, kiviröykkiöitä, (2 kpl), lk III Pk 2243 06 MAHLU	X 6 948 92/98 Y 2 553 26/14 Z 155-162	11
004	<b>Kantoniemi</b> , lapinraunioita (4 kpl); myöhäisrautakausi; lk I-II Pk 2243 09 PAJAPURO	X 6 949 88-89 Y 2 568 36-38 Z 109-111	12
005	Rantakangas, kvartsilöytöpaikka, lk III Pk 2243 12 LANNEVESI	X 6 940 26 Y 2 575 42 Z 115	13
006	Ahvenkallio. kvartsilöytöpaikka; lk III Pk 2243 12 LANNEVESI	X 6 943 30 Y 2 573 61 Z 111-115	14
007	Jokiharju, löytöpaikka; lk III Pk 2243 12 LANNEVESI	X 6 945 35 Y 2 573 00 Z 115	15
008 A	<b>Joenniskapelto</b> , asuinpaikka, kivikausi, lk II Pk 2243 12 LANNEVESI	X 6 945 27-39 Y 2 572 63-78 Z 115-117	16
008 B	<b>Leppälä</b> , asuinpaikka, kivikausi, lk II Pk 2243 12 LANNEVESI	X 6 945 18-30 Y 2 572 28-45 Z 117-124	17
009 A	<b>Paskomäki</b> , pyyntikuopparyhmä, lk I Pk 2243 12 LANNEVESI	X 6 945 46-58 Y 2 572 37-43 Z 135-140	18



<b>009 B</b>	<b>Paskomäki SE</b> , pyyntikuoppia (3 kpl), lk II Pk 2243 12 LANNEVESI	X 6 945 50-52 Y 2 572 94-97 Z 125-128	19
<b>010 A</b>	<b>Majaniemi</b> , asuinpaikka, kivikausi, lk II-III Pk 2243 12 LANNEVESI	X 6 946 69-71 Y 2 571 68-69 Z 109-111	20
<b>010 B</b>	<b>Kopanniemi</b> , pyyntikuoppia (2 kpl), lk I Pk 2243 12 LANNEVESI	X 6 946 68-74 Y 2 571 72-74 Z 118-120	21
<b>011</b>	<b>Honkala</b> , asuinpaikkaryhmä, kivikausi, lk II-III Pk 2243 12 LANNEVESI	X 6 946 56-92 Y 2 572 15-28 Z 108-110	22
012	<b>Harjula Kyyrä S</b> , löytöpaikka, kivikausi, lk III Pk 2243 12 LANNEVESI	X 6 947 80-85 Y 2 572 85-99 Z 115	23
<b>013</b>	<b>Harjula Kyyrä N</b> , asuinpaikkaryhmä, kivikausi, lk II Pk 2243 12 LANNEVESI	X 6 948 00-11 Y 2 572 70-95 Z 108-111	24
014	<b>Lamposaari</b> , löytöpaikka, lk III Pk 2243 12 LANNEVESI	X 6 949 22 Y 2 572 80 Z 110-115	25
<b>015</b>	<b>Rynkänen</b> , asuinpaikka, kivikausi, lk II Pk 2243 12 LANNEVESI	X 6 947 56 Y 2 576 92 Z 110	26
<b>016</b>	<b>Kalmukangas</b> , asuinpaikkaryhmä, kivikausi hautapaikka, hist. aika, lk I Pk 2244 04 MUITTARI	X 6950 35-65 Y 2 554 98 - 2 555 00 Z 122	27
<b>017</b>	<b>Elosaari</b> , asuinpaikka, kivikausi, lk II Pk 2244 04 MUITTARI	X 6 957 16 Y 2 559 94 Z 120-123	28
<b>018</b>	<b>Kalmukoski</b> , asuinpaikka, kivikausi, lk I-II Pk 2244 05 KALMARI	X 6 960 86 Y 2 550 82 Z 135-140	29

<b>019-020</b>	<b>Hirsihiekkä-Saloranta</b> , asuinpaikkaryhmä kivikausi, lk I-II	30
	Pk 2244 05 KALMARI	X 6 962 84 - 6 963 33 Y 2 551 86 - 2 552 12 Z 130-135
<b>021</b>	<b>Jätäniemi</b> , asuinpaikka, kivikausi, lk II	31
	Pk 2244 05 KALMARI	X 6 964 20 Y 2 550 05 Z 130-135
<b>022</b>	<b>Mäntyniemi</b> , asuinpaikkaryhmä, kivikausi, lk II	32
	Pk 2244 05 KALMARI	X 6 964 68-80 Y 2 550 12-35 Z 130-137
<b>023</b>	<b>Pirttiniemi</b> , asuinpaikka, kivikausi, lk II	33
	Pk 2244 05 KALMARI	X 6 969 80 Y 2 551 64 Z 130-135
<b>024</b>	<b>Eerola</b> , asuinpaikka, kivikausi, lk II	34
	Pk 2244 05 KALMARI	X 6 969 80 Y 2 551 94 Z 140
025	Saviranta, kvartsilöytöpaikka, lk III	35
	Pk 2244 07 SAARIJÄRVI	X 6 952 20 Y 2 563 82 Z 115-120
<b>026-027</b>	<b>Summassaari Eteläranta</b> , asuinpaikkaryhmä, kivikausi, lk I-III	36
	Pk 2244 07 SAARIJÄRVI	X 6 591 21-42 Y 2 568 20 - 2 569 01 Z 111,5-115
<b>028</b>	<b>Summassaari Haikanniemi</b> , asuinpaikka, kivikausi; hautapaikka, hist. aika; pyyntikuoppia, lk I-III	37
	Pk 2244 07 SAARIJÄRVI	X 6 950 94 - 6 951 04 Y 2 569 45-52 Z 115-118
<b>029</b>	<b>Summassaari Saarenpää</b> , asuinpaikkoja kivikausi - varhaismetallikausi, lk (II)-III	38
	Pk 2244 07 SAARIJÄRVI	X 6 951 60-85 Y 2 568 95 - 2 569 01 Z 110-112
<b>030</b>	<b>Summassaari Peukaloniemi</b> , asuinpaikka, kivikausi, lk II-III	39
	Pk 2244 07 SAARIJÄRVI	X 6 952 56-79 Y 2 568 73-79 Z 108,5-113

031	Summassaari Savilahti; kvartsilöytöpaikka, lk III Pk 2244 07 SAARIJÄRVI	X 6 952 66 Y 2 568 74 Z 112,5-115	40
032	<b>Rusavierto/Karjalaispirtti</b> , asuinpaikkaryhmä, kivikausi, lk I-II Pk 2244 07 SAARIJÄRVI	X 6 952 36-42 Y 2 568 26-32 Z 108-118	41
033	<b>Summassaari Oksanen</b> , asuinpaikka, kivikausi, lk I-II Pk 2244 07 SAARIJÄRVI	X 6 952 04-12 Y 2 568 08-16 Z 113-117	42
034	<b>Summassaari Salmenranta</b> , asuinpaikka, kivikausi - rautakausi, lk I-II Pk 2244 07 SAARIJÄRVI	X 6 951 82 Y 2 567 90 Z 108,5-110	43
035	Natri; asuinpaikka, kivikausi, lk III Pk 2244 07 SAARIJÄRVI	X 6 953 36-41 Y 2 567 48-51 Z 113-115	44
036	<b>Voudinniemi</b> , asuinpaikkaryhmä, kivikausi; pyyntikuoppia, rakennusjännöksiä, hist. aika; lk I-II Pk 2244 07 SAARIJÄRVI	X 6 953 18-70 Y 2 567 64 - 2 568 02 Z 111-119	45
037	<b>Kukonhiekka</b> , asuinpaikka, kivikausi, lk II-III Pk 2244 07 SAARIJÄRVI	X 6 954 74-82 Y 2 567 42-46 Z 124-127	46
038	<b>Savola</b> , asuinpaikka, kivikausi, lk II Pk 2244 07 SAARIJÄRVI	X 6 956 16 Y 2 567 56 Z 120-122,5	47
039	Koskenlahti; kalastuspaikka; hist ajan pelto, lk III (II?) Pk 2244 07 SAARIJÄRVI	X 6 956 16 (?) Y 2 567 56 (?) Z (120-125)	48
040	Karhila, löytöpaikka, kivikausi, lk III Pk 2244 07 SAARIJÄRVI	X 6 957 00 Y 2 569 86 Z 120	49

041	<b>Jänissaari</b> , asuinpaikka, kivi-rautakausi, lk II Pk 2244 10 LINNA	X 6 957 19-26 Y 2 570 43-52 Z 121-122,5	50
042	Vuosjoki, löytöpaikka, kivikausi, lk III Pk 2244 10 LINNA	X 6 958 36 Y 2 570 20 Z 125	51
043	Klar, löytöpaikka, kivikausi, lk III Pk 2244 11 HÄKKILÄ	X 6 962 10 Y 2 571 00 Z 120-125	52
044	<b>Multapakanniemi</b> , asuinpaikka, kivikausi pyyntikuopparyhmä, lk I - II Pk 2244 10 LINNA	X 6 955 30-42 Y 2 570 29-34 Z 120-127	53
045	Kotaniemi, asuinpaikka (?), kivikausi, lk III Pk 2244 10 LINNA	X 6 954 40 Y 2 570 16 Z 120	54
046	<b>Porrissaari</b> , asuinpaikka, kivikausi, lk II-III Pk 2243 12 LANNEVESI	X 6 947 06-07 Y 2 571 55-60 Z 108-110	55
047	<b>Herneniemi W</b> , asuinpaikka, kivikausi; asumuspainanne hist. aika?, pyyntikuoppia; lk I-III Pk 2244 10 LINNA	X 6 955 14-19 Y 2 571 03-10 Z 120-135	56
048	<b>Koivuranta</b> , pyyntikuoppa, lk II Pk 2244 05 KALMARI	X 6 965 75 Y 2 554 85 Z 150	57
049	<b>Mannila Lemmenpolku 1</b> , asuinpaikka, kivikausi, lk I Pk 2244 07 SAARIJÄRVI	X 6 956 42-46 Y 2 562 32-35 Z 125-127	58
050	<b>Mannila Lemmenpolku 2</b> , asuinpaikka, kivikausi, lk I-II Pk 2244 07 SAARIJÄRVI	X 6 956 34-38 Y 2 562 31-33 Z 121-122	59

<b>051</b>	<b>Mäkelänlampi SE</b> , pyyntikuopparyhmä, lk II-III Pk 2244 07 SAARIJÄRVI	X 6 953 64 - 6 954 08 Y 2 567 37-65 Z 116-131	60
<b>052</b>	<b>Ahvenlampi</b> , pyyntikuopparyhmä, lk I Pk 2244 05 KALMARI	X 6 960 98 - 6 961 86 Y 2 559 15-84 Z 150-165	61
<b>053</b>	<b>Saarilampi NW</b> , pyyntikuoppia suolla (3 kpl), puurakenteitä, lk I-II Pk 2244 05 KALMARI	X 6 962 35-56 Y 2 558 95 - 2 559 04 Z 158	62
<b>054</b>	<b>Kirkkoharju</b> , pyyntikuoppia (2 kpl), lk II Pk 2243 12 LANNEVESI	X 6 945 00-10 Y 2 573 93 - 2 574 15 Z 125-135	63
<b>055</b>	<b>Haikanniemi N</b> , asuinpaikka, kivikausi; pyyntikuoppia (kuuluvat kohteseen 056), lk I Pk 2244 07 SAARIJÄRVI	X 6 951 16-20 Y 2 569 26-32 Z 112-113	64
<b>056</b>	<b>Summassaari Harju</b> , pyyntikuoppajärjestelmä, lk I Pk 2244 07 SAARIJÄRVI	X 6 950 96 - 6 952 34 Y 2 568 30 - 2 569 49 Z 113 - 138	65
<b>057</b>	<b>Mannilan Harju</b> , pyyntikuoppajärjestelmä, lk I Pk 2244 07 SAARIJÄRVI	X 6 955 96 - 6 956 50 Y 2 562 25 - 2 563 41 Z 122-135	66
<b>058</b>	<b>Summassaari Saarenpää N</b> , kuoppaliesiä (2 kpl), esiroomalainen rautakausi; lk I-II Pk 2244 07 SAARIJÄRVI	X 6 951 87 Y 2 568 97 Z 111	67

Kunta: <b>SAARIJÄRVI</b>	Kylä: <b>Mahlu</b>
Kohde: <b>ISO-MUSTA</b>	Inv. nro: <b>001</b>

Mjityyppi: asuinpaikka	Lukumäärä: 1	Rauhoitusluokka: I
Ajoitus: kivikausi	Laajuus:	
Peruskarttalehti: 2243 03	TIMPERSUNTTI	
X 6 941 72	Y 2 549 82	Z 201-203
Tila: Kulha	Tunnus: 729-406-0002-0048	
Omistaja(1969): Joel Pekkanen		
Osoite: 63900 MYLLYMÄKI		

**PERUSTIEDOT:**

Paikka sijaitsee Saarijärven lounaiskulmalla n. 20 km kirkosta lounaaseen, kahden lammen (Iso-Musta , 201 m mpy, ja Pieni-Musta, 200 m mpy) välisen harjun eteläpuolella Iso-Mustan rannalla. Löytöalue on hiekkarannalla/ -tasanteella harjun katkaisevan kulhanjoen länsipuolella. Maaperä on hiekkaa/soraa, pinta kulunutta. Vähän löytöjä. Lähin löytöpaikka Kulhavuori (kohde 002) sijaitsee 400 m itäkaakkoon.

**LÖYDÖT:**

KM 18091:1-4 kvartsia, palanutta luuta

**TUTKIMUSHISTORIA:**

Inventointi M.Huurre 1969, kohde 2243 03:1 (Rauhoitusilmoitus no. 270/70)  
Tarkastus M. Miettinen 1981

Kunta: <b>SAARIJÄRVI</b>	Kylä: <b>Mahlu</b>
Kohde: <b>KULHANVUORI</b>	Inv. nro: <b>002</b>

Mjityyppi: asuinpaikka	Lukumäärä: 1	Rauhoitusluokka: I
Ajoitus: kivikausi	Laajuus: > 150 m <sup>2</sup>	
Peruskarttalehti: 2243 06	MAHLU	
X 6 941 82	Y 2 550 28	Z 259
Tila: Kulha	Tunnus: 729-406-0002-0048	
Omistaja (1969): Joel Pekkanen		
Osoite: 63900 MYLLYMÄKI		

<p><b>PERUSTIEDOT:</b></p> <p>Asuinpaikka sijaitsee Kulhanvuoren laella, pienellä tasanteella. Kulhanvuori on Kulhanharjun korkein kohta, se on kekomainen soramäki, joka kohoa lähes 60 m ympäristöstään. Rinteitä kiertää luontainen kivilouhikko, joka ei ole rantamuodostelma. Korkein ranta alueella on n. 170-175 m ( eli Kulhanmäki on supra-aquatinen), sen takia muinaisjäännös ei ollut ranta-asuinpaikka. Se on sijainnut alunperin mäen laella kauas vesistöissä ja on siinä mielessä poikkeuksellinen. Sieltä on tavattu melko runsaasti löytöjä, eteenkin palanutta luuta (M. Huurre 1969).</p> <p>Alue on suosittu näköalapaikka, pinnan kuluminen uhkaa muinaisjäännöstä. M. Huurre ehdotti sen takia tutkimusta (v. 1969).</p>
---

<p><b>LÖYDÖT:</b></p> <p>KM 18090:1-4, kvartssia ja palanutta luuta</p>
---

<p><b>TUTKIMUSHISTORIA:</b></p> <p>Inventointi M. Huurre 1969, kohde 2243 06:1 (Rauhoitusilmoitus 270/70)</p> <p>Tarkastus M. Miettinen 1981</p>
--



Kunta: <b>SAARIJÄRVI</b>	Kylä: <b>Mahlu</b>
Kohde: <b>RAJAKANGAS</b>	Inv. nro: <b>003</b>

Mjityyppi: kiviröykkiötä	Lukumäärä: 2	Rauhoitusluokka: III
Ajoitus: ?	Laajuus: n. 5x5m ja 5x3	
Peruskarttalehti 2243 06	MAHLU	
X 6 948 92	Y 2 553 26	Z 160-162,5
X 6 948 98	Y 2 553 14	Z 155-160
Tila: Rajakangas	Tunnus: 729-046-0002-0068	
Omistaja(1969):Olavi Paananen		
Osoite: 43200 MAHLU		

<b>PERUSTIEDOT:</b>
V. 1969: kaksi kiviröykkiötä savipellon keskellä korkealla mäellä. Röykkiöt ovat Rajakankaan talon lähellä ( A n. 20 m etelään ja B 180 m länsiluoteseen). Talo sijaitsee Mahlun kylässä Saarijärvi - Myllymäki maantieltä 550 m etelään. Röykkiö A on melko pyöreä, halk. nb. 5 m, sen päälle on kasattu peltokiviä. Röykkiö B on matala kivikasa (5 x 3 m), todennäköisesti hajoitettu peltoa raivatessa. Silloin havaittiin palaneita kiviä, hiiltä ja raudanpaloja.
V. 1992: röykkiö B oli jo hävinnyt, röykkiö A:n koekaivauksella paljastui pohjalla pieni kuoppa, jossa oli hiiltä ja palaneita kiviä, päällä oli ladottu pieni röykkiö. Sen päälle oli muodostanut humuskerros, jonka päälle myöhemmässä vaiheessa oli kasattu pelto(?)kiviä.
Röykkiöt olivat alunperin todennäköisesti <b>kiukaita</b> .
Vuonna 1911 löytyi ojasta ilmeisesti läheltä röykkiö A <b>roomalainen kupariraha</b> (Trajanus 98-117; KM 7594:2)

<b>LÖYDÖT:</b>
Röykkiö A: hiiltä, pal. kiviä (Muurimäki 1992)
Röykkiö B: pal. kiviä, hiiltä, rautapaloja (isännän mukaan, ei tallessa)
lähellä Röykkiö A: roomal. kupariraha KM 7594:2

<b>TUTKIMUSHISTORIA:</b>
Inventointi M: Huurre 1969, kohde 2243 06:2 (Rauhoitusilmoitus 3742/69)
Tarkastus M. Miettinen 1981
Koekaivaus E. Muurimäki 1992 (ei kert; n. 40 m <sup>2</sup> ; tutkimuksen jälkeen muinaisjäännös sirtyi luokkaan III)

Kunta: <b>SAARIJÄRVI</b>	Kylä: <b>Summasjärvi</b>
Kohde: <b>KANTONIEMI</b>	Inv. nro: <b>004</b>

Mjityyppi: Lapinraunioita	Lukumäärä: 4	Rauhoitusluokka: I/II
Ajoitus: myöhäisrautakausi	Laajuus:	
Peruskarttalehti 2243 09	PAJAPURO	
X 6 949 89	Y 2 568 36	Z 111
X 6 949 88	Y 2 568 38	Z 109
Tila1: Nokka	Tunnus: 729-409-0001-0212	
Omistajat 1988: Aili Vuorio	Paavo Pasinpuro	
Osoite: Kanneltie 7 G 76	Järvimaantie 21 01450 Vantaa	
00420 Helsinki		
Tila 2: Tapioranta	Tunnus: 729-409-0000-0000	

**PERUSTIEDOT:**

2 kiviröykkiötä pienellä matalalla niemellä. Röykkiö A (pyöreä, halk. n. 4 m, korkeus n. 50 cm) sijaitsee rantasaunan pohjoispuolella, röykkiö B (pyöreä, halk. n. 3,5 m, korkeus n. 30 cm) on edellisestä 20 m luoteeseen n. 20 m kesämökistä etelään. Molemmat röykkiöt ovat tutkittu ja entistetty. Röykkiö B:n länsilaidalla on matala, suuren maakiven ympärille ladottu röykkiö C (pyöreä, halk. n. 3 m). Röykkiö B:stä 5 m koilliseen on neljäs röykkiö (D). Se on matala ja koostuu ilmeisesti pääasiassa palaneista kivistä.

**LÖYDÖT:**

Kvartsia KM 23786  
 Kaivauslöydöt 1988 KM 24340:1-288  
 Kaivauslöydöt 1994, ei luett.

**TUTKIMUSHISTORIA:**

Inventointi A.L.Nyman 1882, jolloin hän ilm. kaivoi 2:ssa röykkiössä (A ja B?)  
 Inventointi M. Huurre 1969, kohde 2243 09:1 (Rauhoitusilmoitukset 3743/69 ja 3744/69)  
 Tarkastus M. Miettinen 1981  
 Kaivaus T. Sepänmaa 1988 ;röykkiö B, yht 28 m<sup>2</sup>  
 Kaivaus E: Linturi 1994. ei kert. , ei luett

Kunta: <b>SAARIJÄRVI</b>	Kylä: Kiimasjärvi
Kohde: <b>RANTAKANGAS</b>	Inv. nro: 005

Mjityyppi: kvartsilöytöpaikka	Lukumäärä: 1	Rauhoitusluokka: III
Ajoitus: kivikausi	Laajuus: -	
Peruskarttalehti 2243 12	LANNEVESI	
X 6 940 26	Y 2 575 42	Z 115
Tila: Pengerlehto	Tunnus: 729-403-0002-0096	
Omistaja1995: Inkeri Pulkkinen		
Osoite: Rantakankaantie 5	41270 LANNEVESI	

**PERUSTIEDOT:**

Löytöpaikka on kivikkoinen, osittain hiekkainen metsärinne Lanneveden itärannalla. Pienen lahden pohjoispuolella löytyi v. 1969 rantakivikosta muutama kvartsi.

**LÖYDÖT:**

Kvartsia KM 18079

**TUTKIMUSHISTORIA:**

Inventointi M. Huurre 1969, kohde 2243 12:1 (Rauhoitusilmoitus 3745/69)

Tarkastus M. Miettinen 1981

Inventointi E. Muurimäki 1995

Kunta: <b>SAARIJÄRVI</b>	Kylä: Kiimasjärvi
Kohde: <b>AHVENKALLIO</b>	Inv. nro: 006

Mjityyppi: kvartsilöytöpaikka	Lukumäärä:	Rauhoitusluokka: <b>III</b>
Ajoitus: ?	Laajuus: -	
Peruskarttalehti 2243 12	LANNEVESI	
X 6943 30	Y 2 573 61	Z 111-115
Tila1: Pyörälä	Tunnus: 729-403-0002-0012	
Omistaja (1969): Otto Pyörälä	Osoite: 41270 Lannevesi	
Tila2: Ahvenkallio	Tunnus: 729-403-0000-0000	
Omistaja(1969):Tapani Pyörälä	Osoite: Keskussairalaantie 19	40620 JYVÄSKYLÄ

**PERUSTIEDOT:**

Löytöalue sijaitsee Lanneveden itärannalla Pyörälän talosta 300 m NNW Ahvenkallion kesämökin kohdalla. Rantahietikosta on poimittu pyöristyneitä kvartseja (ei varmoja artefakteja). Rannan yläpuolella ei ollut merkkejä asuinpaikasta. Kyseessä saattaa kuitenkin olla Lanneveden pintavaihtelujen takia tuhoutunut kiviakautinen asuinpaikka, mutta sen tarkka sijainti ja korkeus ei ole enää määritettävissä.

**LÖYDÖT:**

Pyörystyneitä kvartseja KM 18099

**TUTKIMUSHISTORIA:**

Inv. M. Huurre 1969, kohde 2243 12:2

Tarkastus M. Miettinen 1981

Kunta: <b>SAARIJÄRVI</b>	Kylä: Kiimasjärvi
Kohde: JOKIHARJU	Inv. nro: 007

Mjityyppi: löytöpaikka	Lukumäärä:	Rauhoitusluokka: III
Ajoitus: ?	Laajuus: -	
Peruskarttalehti 2243 12	LANNEVESI	
X 6 945 36	Y 2 573 00	Z 115
Tila: Jokiharju	Tunnus: 729-403-0002-0061	
Omistaja(1969): Erkki Leppänen		
Osoite: 41270 LANNEVESI		

**PERUSTIEDOT:**

Löytöpaikka on Lanneveden pohjoisrannalle, Lannejoen niskan itäpuolella. Vuoden 1969 löydöt tulivat hiekkapellon alareunasta. Vuoden 1995 koekuopituksessa ei havaittu merkkejä asuinpaikasta. Alue on ilmeisesti Lanneveden tulvarajan alapuolella (vrt. kohde 006)

**LÖYDÖT:**

KM 18076:1-2, liuske- ja kvartsipaloja (ei artefakteja)

**TUTKIMUSHISTORIA:**

Inventointi M. Huurre 1969, kohde 2243 12:3 (rauhoitusilmoitus 3746/69)  
Inventointi ja koekuopitus E. Muurimäki 1995,

Kunta: <b>SAARIJÄRVI</b>	Kylä: <b>Lannevesi</b>
Kohde: <b>JOENNISKAPELTO</b>	Inv. nro: <b>008 A</b>

Mjityyppi: asuinpaikka	Lukumäärä: ?	Rauhoitusluokka: <b>II</b>
Ajoitus: kivikausi	Laajuus: 200 x 50 m (n. 1 ha)	
Peruskarttalehti 2243 12	LANNEVESI	
X 6 945 27-39	Y 2 572 63-78	Z 115-117
Tila: Leppälä	Tunnus: 729-405-0003-0213	
Omistaja(1995): Erkki Oksanen		
Osoite: Lannevedentie 1429	41279 LANNEVESI	

**PERUSTIEDOT:**

Asuinpaikka sijaitsee Lanneveden pohjoisrannalla joenniskan länsipuolella. Alue on tasaista hiekkapeltoa, järven puolella on vanha, jyrkä rantatörmä (n. 115 m mpy; korkeus = Ancylus n. 8100 cal BC) Asuinpaikka on mahd. osa laajemmasta asuinpaikkaryhmästä (mm. kohde 008 B)

**LÖYDÖT:**

Kaksoitaltta, kvartsia KM 18074:1-3

**TUTKIMUSHISTORIA:**

Inventointi M. Huurre 1969, kohde 1243 12:4 (rauhotusilmoitus 3747/69)

Inventointi E. Muurimäki 1995

Kunta: <b>SAARIJÄRVI</b>	Kylä: <b>Lannevesi</b>
Kohde: <b>LEPPÄLÄ</b>	Inv. nro: <b>008 B</b>

Mjityyppi: asuinpaikka	Lukumäärä: ?	Rauhoitusluokka: II
Ajoitus: kivikausi (varhaismesol ?)	Laajuus: n. 200x60 m (n.1 ha)	
Peruskarttalehti 2243 12	LANNEVESI	
X 6 945 18-30	Y 2 572 28-45	Z 117-124
Tila: Leppälä	Tunnus: 729-405-0003-213	
Omistaja(1995):Erkki Oksanen		
Osoite: Lannevedentie 1429	41279 LANNEVESI	

**PERUSTIEDOT:**

Asuinpaikka sijaitsee Lanneveden pohjoispuolella rannasta n. 150 m luoteeseen Leppälän talosta 50 m etelään ja kohteesta 008 A 150 - 300 m länsilounaaseen. Alue on hiesupeltoa, sen lounaisosassa on muinainen rantatörmä (z n. 117-120; korkeus = Ancylus n. 8100 cal BC)

**LÖYDÖT:**

kvartsia ym. pellon pinnalla (inv. 1995, ei otettu talteen)

**TUTKIMUSHISTORIA:**

Inv. E. Muurimäki 1995 ; kohde U 5



Kunta: <b>SAARIJÄRVI</b>	Kylä: <b>Lannevesi</b>
Kohde: <b>PASKOMÄKI</b>	Inv. nro: <b>009 A</b>

Mjityyppi: pyyntikuopparyhmä	Lukumäärä: 15	Rauhoitusluokka: I
Ajoitus: ?	Laajuus: > 2000 m <sup>2</sup>	
Peruskarttalehti 2243 12	LANNEVESI	
X 6945 46-58	Y 2 572 37-43	Z 135-140
Tila: Leppälä	Tunnus: 729-405-0003-213	
Omistaja: Erkki Oksanen		
Osoite: Lannevedentie 1429	41279 LANNEVESI	

**PERUSTIEDOT:**

Paskomäki on levenetty osa kirkkoharjusta Summasjärven ja Lanneveden välissä. Pyyntikuopparyhmä sijaitsee tasanteella Paskomäen eteläosassa n. 400-500 m Lannevedestä koilliseen. Pyyntikuopat ovat kahdessa harjun suuntaisessa rivissä. Paskomäen luoteisosa on nykyään sorakuoppa, soranoton yhteydessä tuhoutui myös osa kuopista (v. 1969 niitä oli ainakin 17, v. 1983 enää 15; v. 1995 löytyi 13 kuoppa, mutta kuoppajonojen itäpuolella todettiin 2 tai 3 epävarmaa kuoppa lisää. Koska alue ei ole kartoitettu, on epäselvä, tuhoutuivat vuoden 1983 jälkeen lisää kuoppia)

**LÖYDÖT:**

-

**TUTKIMUSHISTORIA:**

Inv. M. Huurre 1969, kohde 2243 12:5 (rauhoitusilmoitus 3747/69)  
Tark. T. Heikkurinen 1983 (kert.)  
Tark. H.-P. Schulz 1995

Kunta: <b>SAARIJÄRVI</b>	Kylä: <b>Lannevesi</b>
Kohde: <b>PASKOMÄKI SE</b>	Inv. nro: <b>009 B</b>

Mjityyppi: (Pyynti)kuoppia	Lukumäärä: 3	Rauhoitusluokka: <b>II</b>
Ajoitus: ?	Laajuus: < 150 m <sup>2</sup>	
Peruskarttalehti 2243 12	LANNEVESI	
X 6 945 50-52	Y 2 572 94-97	Z 125-128
Tila: Leppälä	Tunnus: 729-405-0003-213	
Omistaja: Erkki Oksanen		
Osoite: Lannevedentie 1429	41279 LANNEVESI	

**PERUSTIEDOT:**

Pyyntikuopat sijaitsevat Kirkkoharjulla kohdalla, missä Lannejoki leikkaa harjun, joen länsipuolella. Kuopat ovat rivissä harjun päällä. Niiden läpimitta vaihtelee 1,2 sta 2:een metriin, ja ne ovat matalia.

**LÖYDÖT:**

-

**TUTKIMUSHISTORIA:**

Inventointi H.-P. Schulz 1995 (ei kartoitus)

Kunta: <b>SAARIJÄRVI</b>	Kylä: <b>Summasjärvi</b>
Kohde: <b>MAJANIEMI</b>	Inv. nro: <b>010 A</b>

Mjityyppi: asuinpaikka	Lukumäärä: 1	Rauhoitusluokka: <b>II / III</b>
Ajoitus: kivikausi KA I:2	Laajuus: < 150 m <sup>2</sup> ,	suurimaksi osaksi tuhoutunut
Peruskarttalehti 2243 12	LANNEVESI	
X 6 946 69-71	Y 2 571 68-69	Z 109-111
Tila: -	Tunnus: 729-409-0001-0389	
Omistaja(1970):Liisa Hakala		
Osoite: Vallikatu 14 A	33240 TAMPERE	

**PERUSTIEDOT:**

Asuinpaikka sijaitsee Summasjärven etelälaidalla, pienellä ulokkeella Kopanniemestä länteen. Kopanniemi on Kirkkoharjun jatko, se on 700 m pitkä ja kapea niemi, joka pistää luoteeseen Summasjärven. Vuonna 1969 paikka oli koskematon, v. 1993 se oli mökkiasutuksen pahoin rikkoma. Kultuurikerros on tavattu n. 50 cm vahvan tulvahiekkakerroksen alla. Asuinpaikka on jäänyt Summasjärven tulvan alla. Muinais-Päijänteen maksimiranta oli Summasjärven eteläosassa korkeudella n. 110 m, mikä sopi asuinpaikan korkeuden kanssa yhteen. Kallistumisen takia alue on jäänyt myöhemmin veden alla.

**LÖYDÖT:**

Kvartsia ja kampakeramiikka KM 18073:1-2

**TUTKIMUSHISTORIA:**

Inventointi M. Huurre 1969; kohde 2243 12:6 (rauhoitustilmoitus 3748/69)  
 Inventointi H.-P. Schulz 1993; kohde 3.6.

Kunta: <b>SAARIJÄRVI</b>	Kylä: <b>Summasjärvi</b>
Kohde: <b>KOPANNIEMI</b>	Inv. nro: <b>010 B</b>

Mjytyyppi: pyyntikuoppia	Lukumäärä: 2	Rauhoitusluokka: I
Ajoitus: ?	Laajuus:	
Peruskarttalehti 2243 12	LANNEVESI	
X 6 946 68-74	Y 2 571 72-74	Z 118-120
Tila:	Tunnus: 729-409-0001-0389	
Omistaja(1970): Liisa Hakala		
Osoite: Vallikatu 14 A	33240 TAMPERE	

**PERUSTIEDOT:**

Kopanniemen harjun päällä, Majaniemen kohdalta n. 20 m etelään ja 40 m pohjoiseen ovat 2 kuoppaa (lämpimitta n. 2m , syvyys n. 0,6 m). Suurin osa harjusta ei rakennusten ja metsäteiden takia enää ole alkuperäisessä tilassa, harjun eteläosa on soranotossa kokonaan tuhoutunut.

**LÖYDÖT:**

-

**TUTKIMUSHISTORIA:**

Inventointi H.-P. Schulz 1993; kohde 3.7.

Kunta: <b>SAARIJÄRVI</b>	Kylä: <b>Kiimasjärvi</b>
Kohde: <b>HONKALA</b>	Inv. nro: <b>011</b>

Mjytyyppi: asuinpaikkaryhmä	Lukumäärä: 2 (3)	Rauhoitusluokka: II / III
Ajoitus: kivikausi/myöhäismesol.	Laajuus: 3 löytöaluetta n. 350	m pitkällä rantavyöhykkeellä
Peruskarttalehti 2243 12	LANNEVESI	
X 6 946 56-74	Y 2 572 15-20	Z 108-110
X 6 946 87-92	Y 2 572 25-28	Z 108-110
Tila: Honkaniemi	Tunnus: 729-403-0002-0259	
Omistaja (1995): Uljas Hakalan	perikunta	
Osoite: 41270 LANNEVESI		

**PERUSTIEDOT:**

Alue on hiekkarantavyöhyke Summasjärven kaakkoisosassa Honkalan tilan maalla. Alueen eteläosassa on terassi korkeudella 110 m. Löytöjä tuli kahdesta paikasta hiekkarannasta ja rantavedestä, eteläisin löytöpaikka (Huurre 1969) on savipeltoa. Kyse on todennäköisesti järven kallistumisen takia tulvan alle jäänyt asuinpaikkaryhmä (vrt. kohde 010 A). Ei ole selvitetty, paljonko asuinpaikoista on säilynyt.

**LÖYDÖT:**

kvartsi-iskoksia KM 18081, tasataltta Keski-Suomen museo 315, pohjalainen taltta (kadonnut?) Lanneveden kansakoulu, käyräselkainen kourutalilta (kadonnut?) Leuhun kansakoulu, kvartsia (inventointi 1995, ei otettu talteen)

**TUTKIMUSHISTORIA:**

inventointi M. Huurre 1969, kohde 2243 12:7 (rauhotusilmoitus 3749/69)  
inventointi E. Muurimäki 1995; kohteet 11, U3 ja U4

Kunta: <b>SAARIJÄRVI</b>	Kylä: Kiimasjärvi
Kohde: HARJULA KYyrÄ S	Inv. nro: 012

Mjityyppi: kiviesineiden löytöp.	Lukumäärä: 2	Rauhoitusluokka: III
Ajoitus: kivikausi	Laajuus:	
Peruskarttalehti 2243 12	LANNEVESI	
X 6 947 80-85	Y 2 572 85-90 ja 95-99	Z n. 115
Tila: Kyyrä	Tunnus: 729-403-0003-0113	
Omistaja(1995): Pertti Harjula		
Osoite: Kyyränraitti 26 C	41270 LANNEVESI	

**PERUSTIEDOT:**

Kyyrän talo sijaitsee Summasjärven kaakoisrannalla Talvilahden lounaspuolella, Saarijärven kirkosta n. 11 km eteläkaakkoon. Löydöt tulivat talon pihalta ja talosta n. 100 m itään. Maaperä alueella on savea, koekuopissa ei havaittu kulttuurikerrosta (inv. 1995).

**LÖYDÖT:**

kvartsia (ei ertefakteja) KM 18078, oikokirves Hämeen museo 47:11, pohjalainen tasataltta Hämeen museo 47:12, tasataltta Lanneveden kansakoulu

**TUTKIMUSHISTORIA:**

Inventointi M. Huurre 1969, kohde 2243 12:8 (rauhoitusilmoitus 3750/69)  
Inventointi E. Muurimäki 1995

Kunta: <b>SAARIJÄRVI</b>	Kylä: <b>Kiimasjärvi</b>
Kohde: <b>HARJULA-KYYRÄ N</b>	Inv. nro: <b>013</b>

Mjytyyppi: asuinpaikkaryhmä	Lukumäärä: ?	Rauhoitusluokka: <b>II</b>
Ajoitus: kivikausi	Laajuus: n. 300 m pitkä ranta	vyöhyke
Peruskarttalehti 2243 12	LANNEVESI	
X 6 948 00-11	Y 2 572 70-95	Z 108-111
Tila1: Kyyrä	Tunnus: 729-403-0003-0113	
Omistaja(1995): Pertti Harjula		
Osoite: Kyyränraitti 26 C	41270 LANNEVESI	

**PERUSTIEDOT:**

Alue sijaitsee Summasjärven kaakkoisrannalla n. 200 m pohjoiseen ja kohteesta 012 n. 250 luoteeseen. N. 250 m pitkältä hiekkarantavyöhykeeltä on löydetty kvartsia, samoin hiekaiselta pellolta rannan yläpuolella. Kyseessä on todennäköisesti asuinpaikkaryhmä, jonka alaosa (rantavyöhyke) on vedenpinnan vaihtelujen takia ainakin osittain tuhoutunut, ylämpänä pellolla muinaisjäännöksestä saattaa olla osia jäljellä.

**LÖYDÖT:**

Kvartsia KM 18077

Kvartsia rantahiekassa (ei otettu talteen, inv. 1995)

**TUTKIMUSHISTORIA:**

Inventointi M. Huurre 1969; kohde 2243 12:9 (rauhoitusilmoitus 3750/69)

Inventointi E. Muurimäki 1995 (kohde 12)



Kunta: <b>SAARIJÄRVI</b>	Kylä: Kiimasjärvi
Kohde: LAMPOSAARI	Inv. nro: 014

Mjtyyppi: löytöpaikka (?)	Lukumäärä: -	Rauhoitusluokka: III
Ajoitus: (?)	Laajuus: -	
Peruskarttalehti 2243 12	LANNEVESI	
X 6 949 22	Y 2 572 80	Z 110-115
Tila: RN:o 3:40	Tunnus: 729-403-0003-0040	
Omistaja(1969):Toivo Takala		
Osoite:		

**PERUSTIEDOT:**

Lamposaari sijaitsee Summasjärven itäosassa, Saarijärven kirkosta n. 10 km kaakkoon; löytöpaikka on saaren eteläosassa. Alue on osittain soistunut hiekkaranta, jonka yläpuolella on kivikkoa. Talteen saadut löydöt eivät ole artefakteja.

**LÖYDÖT:**

"kivi-iskos", kvartseja KM 18080:1-2 (ei artefakteja)

"kivitaltta" hävinnyt, ennen Lanneveden koulussa, ei tarkkoja löytötietoja

**TUTKIMUSHISTORIA:**

Inventointi M. Huurre 1969; kohde 2243 12:10

Kunta: <b>SAARIJÄRVI</b>	Kylä: <b>Kiimasjärvi</b>
Kohde: <b>RYNKÄNEN</b>	Inv. nro: <b>015</b>

Mjytyyppi: asuinpaikka	Lukumäärä: ?	Rauhoitusluokka: <b>II</b>
Ajoitus: kivikausi	Laajuus: ?	
Peruskarttalehti 2243 12	LANNEVESI	
X n. 6 947 56	Y n. 2 576 92	Z 110
Tila: Rynkänen	Tunnus: 729-403-0003-0078	
Omistaja: Sirkku Häkkinen		
Osoite: Kiimasjärventie 336 a		

**PERUSTIEDOT:**

Alue sijaitsee Kiimasjärven länsirannalla, 2 km Koljalasta itään ja Saarijärven kirkosta n. 15 km kaakkoon. Rynkäsen talosta 250 m itään oli järven rannassa matala hiekkakumpare, joka on nykyään ilmeisesti hävinnyt. Hiekkakumpareesta tuli kivikautisia asuinpaikkalöytöjä. Vuoden 1995 inventoinnissa aluetta ei voitu enää paikallistaa.

**LÖYDÖT:**

2 pohjalaista tasatalttaa , Hämeen museo 47:7-8  
kvartsi-iskoksia, KM 18075

**TUTKIMUSHISTORIA:**

Inventointi M. Huurre 1969, kohde 2243 12:11 (rauhotusilmoitus 3751/69)  
Inventointi E. Muurimäki 1995

Kunta: <b>SAARIJÄRVI</b>	Kylä: <b>Hännilä</b>
Kohde: <b>KALMUKANGAS</b>	Inv. nro: <b>016</b>

Mjytyyppi: asuinpaikkaryhmä b hautapaikka	Lukumäärä: ?	Rauhoitusluokka: I
Ajoitus:kivikausi/myöhäismesol. b hist. aika	Laajuus: 300 m pitkä vyöhyke	
Peruskarttalehti 2244 04 X 6 950 35-65	MUITTARI Y 2 554 98 - 2 555 00	Z n. 122
Tila: Kalmukangas	Tunnus: 729-401-0000-0089	
Omistaja(1969):		
Osoite:		

**PERUSTIEDOT:**

Kalmukangas on laaja kangasalue Mahlunjärven eteläisen haaran itäpuolella Saarijärven kirkosta n. 11 km lounaaseen. Alueen pohjoislaidalla on hiekanotossa löydetty ihmisen luurankojen osia. Vanhoista hiekkakuopista etelään on rantahietikko, joista tuli 300 m:n matkalla kivikautisia asuinpaikkalöytöjä (inv. 1995). Rannan yläpuolella ei tavattu asutuksen merkkejä.

**LÖYDÖT:**

alkeellinen kirves, viistoteräinen kvartsikärki, kvartsi-iskoksia KM 18092:1-7

**TUTKIMUSHISTORIA:**

Inventointi M. Huurre 1969; kohde 2244 04:1 (rauhotusilmoitukset 3752/69; 3753/68; 206/70)

Kunta: <b>SAARIJÄRVI</b>	Kylä: <b>Saarijärvi</b>
Kohde: <b>ELOSAARI</b>	Inv. nro: <b>017</b>

Mjtyyppi: asuinpaikka	Lukumäärä: 1	Rauhoitusluokka: II
Ajoitus: kivikausi (mesol.?)	Laajuus: ?	
Peruskarttalehti 2244 04	MUITTARI	
X 6957 16	Y 2 559 94	Z n. 120-123
Tila: Luhalahti	Tunnus: 729-408-0094-0002	
Omistaja(1969):Erkki Virtanen		
Osoite: Ranta-Hännilä	43100 SAARIJÄRVI	

**PERUSTIEDOT:**

Elosaari on suuri saari Saarijärven länsiosassa, kirkosta n. 5 km länteen. Löytöalue on itään ja kaakkoon viettävä peltoalue saaren kaakkoisosassa talosta etelään, se on n. 3-6 m nykyisen järvenpinnan yläpuolella. Talon itäpuolella on aikaisemmin havaittu tulisijoja. Saarelta on myös mahd. rautakautinen irtolöytö.

**LÖYDÖT:**

Kvartsikaavin- ja iskoksia KM 18087:1-2  
rautakirves (ei tallessa)

**TUTKIMUSHISTORIA:**

Inventointi M. Huurre 1969; kohde 2244 04:2 (rauhoitusilmoitus 3754/69)

Kunta: <b>SAARIJÄRVI</b>	Kylä: <b>Saarijärvi</b>
Kohde: <b>KALMUKOSKI</b>	Inv. nro: <b>18</b>

Mjtyyppi: asuinpaikka	Lukumäärä: ?	Rauhoitusluokka: I/ II ?
Ajoitus: kivikausi (mesol.)	Laajuus: ?	
Peruskarttalehti 2244 05	KALMARI	
X n. 6 960 86	Y 2 550 82	Z 135-140
Tila: Kalmukoski	Tunnus: 729-408-0010-0066	
Omistaja(1995):Marja Rämänen		
Osoite: Kalmukoskentie 45	43100 SAARIJÄRVI	

**PERUSTIEDOT:**

Kalmukosken talo on Kalmarinselän eteläpuolella, Mahlunjärven laskevan Kalmunjoen itäpuolella; koskesta n. 200 m etelään. Löytöalue on talon länsi- ja lounaispuolella oleva hiesupelto

**LÖYDÖT:**

Käyräselkäinen kourutaltilta KM 2029:146, kvartssia KM 19296  
koskelta (200 m N) löytyi rombikirves KM 3874

**TUTKIMUSHISTORIA:**

Inventointi M. Huurre 1969; kohde 2244 05:1 (rauhotusilmoitus 3755/69)  
Inventointi E. Muurimäki 1995

Kunta: <b>SAARIJÄRVI</b>	Kylä: <b>Saarijärvi</b>
Kohde: <b>HIRSIHIEKKA - SALORANTA</b>	Inv. nro: <b>019-020</b>

Mjytyyppi: asuinpaikkaryhmä	Lukumäärä: ?	Rauhoitusluokka: I/II ?
Ajoitus: kivikausi	Laajuus: > 4000 m <sup>2</sup>	
Peruskarttalehti 2244 05	KALMARI	
X 6 962 84 - 6 963 33	Y 2 551 86 - 2 552 12	Z 130-135
Tila 1: Kalmukoski	Tunnus: 729-408-0010-0020	
Omistaja:H.Kalmukoski-Laiho		
Osoite: Puikkarink. 1	40200 JYVÄSKYLÄ	
Tila 2: Onnela	Tunnus: 729-408-0010-0047	
Omistaja: Marja Rämänen		
Osoite: Kalmukoskentie 45	43100 SAARIJÄRVI	

**PERUSTIEDOT:**

Hirsihiekkä ja Saloranta ovat kaksi niemien rajoittamaa hiekkarantaa Kalmarinselän kaakkoisosassa, n. 14,5 km Saarijärven kirkosta luoteeseen. Ne muodostavat yhtenäisen, n. 600 m pitkän löytövyöhykkeen, jossa tuli eteenkin rantahiekasta runsaasti kvartseja. Mahdollisesti suurin osa asuinpaikka-alueesta on jäänyt veden alle.

**LÖYDÖT:**

Hirsihiekkä: kvartseja KM 18097:1-2, Saloranta: kvartseja KM 18098:1-2  
kvartseja (inv. 1969, ei otettu talteen)

**TUTKIMUSHISTORIA:**

Inventointi M. Huurre 1969; kohteet 2244 05:2 ja 3 (rauhoitusilmoitukset 3756/69 ja 3757/69)  
Inventointi E. Muurimäki 1995

Kunta: <b>SAARIJÄRVI</b>	Kylä: <b>Kuoppala</b>
Kohde: <b>JÄTÄNIEMI</b>	Inv. nro: <b>021</b>

Mjtyyppi: asuinpaikka	Lukumäärä: 1	Rauhoitusluokka: II
Ajoitus: kivikausi (mesol.)	Laajuus: ?	
Peruskarttalehti 2244 05	KALMARI	
X 6 964 20	Y 2 550 05	Z 130-135
Tila: Harjula	Tunnus: 729-404-0004-0066	
Omistaja: Ossi Hietanen		
Osoite: Joensuuntie 163	43270 KALMARI	

**PERUSTIEDOT:**

Jätäniemi on pieni loivahko niemi Kalmarinselän itärannalla Tuhmajoen suun eteläpuolella, Saarijärven kirkosta n. 17 km luoteeseen. Löytöalue on hiekkaranta ja sen yläpuolella oleva hiesupelto. Asuinpaikan laajuus on epäselvä, ainakin osa on jäänyt järven tulvavyöhykkeen alle.

**LÖYDÖT:**

Pallonujja KM 3459, käyräselkäinen kourutaltoa Länsikalmarin kk (ei tallessa), "nuijakivi", ei tallessa, Kvartsi-iskoksia KM 18095, kvartsia rantahiekassa (inv. 1995, ei otettu talteen)

**TUTKIMUSHISTORIA:**

Inventointi M. Huurre 1969; kohde 2244 05:4 (rauhotusilmoitus 3758/69)  
Inventointi E.Muurimäki 1995



Kunta: <b>SAARIJÄRVI</b>	Kylä: <b>Kalmari</b>
Kohde: <b>MÄNTYNIEMI</b>	Inv. nro: <b>022</b>

Mjtyyppi: asuinpaikka (-ryhmä)	Lukumäärä: 1	Rauhoitusluokka: <b>II</b>
Ajoitus: kivikausi (mesol.)	Laajuus: > 6000 m <sup>2</sup>	
Peruskarttalehti 2244 05	KALMARI	
X 6964 68-80	Y 2 550 12-35	Z 130-137
Tila: Sirola/Mäntyniemi	Tunnus: 729-402-0004-0011	
Omistaja: Antti Hautanen		
Osoite: Mäntyniementie 78	43270 KALMARI	

**PERUSTIEDOT:**

Mäntyniemi sijaitsee Kalmarinselän länsirannalla Tuhmajoen pohjoispuolella, Saarijärven kirkosta n. 17 km luoteeseen. Alue on nykyään peltoa, maaperä on hiekkaista moreenia. Kyntämisen jälkeen (1995) havaittiin n. 20 tulisijan jälkiä (palanutta hiekkaa, nokimaata ja palneita kiviä). Löytöalue sijaitsee miltei kokonaan rantavyöhykeen yläpuolella, näin kyseessä voi olla arvokas mesoliittinen asuinpaikka-alue, joka olisi syytä tutkia. **Huom.: alueen rauhoituksen takia maanomistaja on uhkailut viranomaisia haulikkolla** (tieto: kaava-arkkitehti M. Tukia 9/1995 / HPS), ennen mahd. tutkimuksia on otettava yhteyttä Saarijärven kaupungin kaavaosastoon.

**LÖYDÖT:**

Käyräselkäinen kourutaltilta KM 7594:1; kvartsi-iskoksia KM 18094, kvartsia ( inv. 1995, ei otettu talteen)

**TUTKIMUSHISTORIA:**

Inventointi M. Huurre 1969; kohde 2244 05:5  
Inventointi E. Muurimäki 1995

Kunta: <b>SAARIJÄRVI</b>	Kylä: <b>Kalmari</b>
Kohde: <b>PIRTTINIEMI</b>	Inv. nro: <b>023</b>

Mjityyppi: asuinpaikka	Lukumäärä: ?	Rauhoitusluokka: <b>II</b>
Ajoitus: kivikausi (mesol.?)	Laajuus: ?	
Peruskarttalehti 2244 05	KALMARI	
X 6 969 80	Y 2 551 64	Z 130 -135?
Tila: Pirttiniemi	Tunnus: 729-402-0003-0334	
Omistaja: T.A. Pirttiniemi		
Osoite: Pirttiniementie 221	43270 KALMARI	

**PERUSTIEDOT:**

Pirttiniemi on pitkä pohjois-eteläsuuntainen niemi Kalmarinselän länsirannalla Saarijärven kirkosta n. 16 km luoteeseen. Löytöalue sijaitsee niemen kaakkoisosassa, se on hiekkaranta, jonka yläpuolella on savipelto, niiden välissä on jyrkä törmä. Pellolta on löytynyt kiviesineitä ja muutama kvartsi. Inventoinnissa 1995 löytyi runsaasti kvartsi rantahiekasta.

**LÖYDÖT:**

Käyräselkäinen kourutaltta KM 2887:12; kvartsi KM 12236:1-2; kvartsi-iskoksia KM 18093; poikkikirves KM 20220, kvartsi (ei otettu talteen, inv. 1995)

**TUTKIMUSHISTORIA:**

Inventointi M. Huurre 1969; kohde 2244 05:6 (rauhotusilmoitus 3760/69)  
Inventointi E: Muurimäki 1995

Kunta: <b>SAARIJÄRVI</b>	Kylä: <b>Kalmari</b>
Kohde: <b>EEROLA</b>	Inv. nro: <b>024</b>

Mjytyyppi: asuinpaikka	Lukumäärä: ?	Rauhoitusluokka: <b>II</b>
Ajoitus:kivikausi (mesol.)	Laajuus: ?	
Peruskarttalehti 2244 05	KALMARI	
X 6 969 80	Y 2 551 94	Z n. 140
Tila: Eerola (Joutola)	Tunnus: 729-402-0002-0055	
Omistaja: Jaakko Salonen		
Osoite: Kokkolantie 1878	43270 KALMARI	

**PERUSTIEDOT:**

Tila on Kokkolaan vievän maantien varessa, n. 19 km Saarijärven kirkosta luoteeseen. Asuinpaikka sijaitsee tien länsipuolella olevalla hiekkapellolla, sitä rajoittaa etelään ja länteen n. 140 m korkeudella kulkeva muinainen rantatörmä, joka on koneellisesti jyrkennetty. Löytöalue on törmän yläpuolella, koekuopissa on havaittu kulttuurikerrosta ja nokimaata, joka on tulvakerroksen peittämä. Törmä on ancylosaikainen, n. 8150 cal BC (9100 BP), näin kyseessä on Suomen varhaisimpia asuinpaikkoja. Jatkotutkimus olisi tarpeen.

**LÖYDÖT:**

kvartsia KM 18096, kvartsia (ei luett., inv. 1995)

**TUTKIMUSHISTORIA:**

Inv. M. Huurre 1969; kohde 2244 05:7 (ei rauhoitusilmoitusta (!))

Inv. E.Muurimäki 1995

Kunta: <b>SAARIJÄRVI</b>	Kylä: Saarijärvi
Kohde: SAVIRANTA	Inv. nro: 025

Mjytyyppi: kvartsilöytöpaikka	Lukumäärä: -	Rauhoitusluokka: III (II?)
Ajoitus: ?	Laajuus: -	
Peruskarttalehti 2244 07	SAARIJÄRVI	
X 6 952 20	Y 2 563 82	Z n. 115-120
Tila: Saviranta	Tunnus: 729-408-0023-0027	
Omistaja(1969): Kalle Kokkinen		
Osoite: 43100 SAARIJÄRVI		

**PERUSTIEDOT:**

Alue sijaitsee pienen Puterijärven pohjoisrannalla, Saarijärven kirkosta 4,2 km etelälounaaseen. Kvartssia löytyi talon eteläpuolella olevasta niemestä savipellosta.

**LÖYDÖT:**

kvartssia KM 18087

**TUTKIMUSHISTORIA:**

Inventointi M. Huurre 1969; kohde 2244 07:1 (rauhoidusilmoitus 3761/69)

Kunta: <b>SAARIJÄRVI</b>	Kylä: <b>Saarijärvi/Summasjärvi</b>
Kohde: <b>SUMMASSAARI ETELÄRANTA</b> ent. <b>MOILANEN 26 ja RANTALOMA 27</b>	Inv. nro: <b>026/027</b>

Mjtyyppi: asuinpaikkaryhmä	Lukumäärä: 7	Rauhoitusluokka: <b>I - III</b>
Ajoitus: kivikausi mesol.-Pöljä	Laajuus: 37 000m <sup>2</sup>	
Peruskarttalehti 2244 07	SAARIJÄRVI	
X 6 591 21-42	Y 2 568 20 - 2 569 01	Z 111,5 - 115
Tila:	Tunnus:	
Omistaja:		
Osoite:	<b>tiedot ks. H.-P. Schulz 1994</b>	

**PERUSTIEDOT:**

Asuinpaikka-alue muodostaa 900 m pitkän ja 30-50 m leveän nauhan Summassaaren etelärannalla. Se sijaitsee kolmella hiekkaterassilla, joista ylin (115 m mpy) on ancylusaikainen (n. 8000 cal BC), keskimäinen Muinais-Päijänteiden vaiheesta ja alin (n. 111 m mpy) Summasjärven vaiheesta. Osa alueesta on peltoa maatilan ympärillä (Moilanen), osa on rakennettu ja virkistysaluetta (Hotelli Summassaari), siinä on mm. lomamökkejä ja venerantaa. Muinaisjäätännösalueesta osa on rakentamisen tai viljelyn takia tuhoutunut, osa on tutkittu, ja noin kolmasosa on ehjänä säilynyt.

Ajoitus: varhaismesoliittikum - myöhäismesoliittikum - Pöljän keramiikka - mahd. varhaismetallik. keramiikka

**LÖYDÖT:**

KM 11864:1-12, 11865:1-129, 12233:1-33, 12234:1-439 ja 442-445, 12241:1-3, 12796:1-17, 14329:1-62 ja 64-73, 14537:1-173, 18063:1-12, 18071:1-3, 23442:1-2, 24021:1-14, 28246:1-3, 28247:1-4, 28690:1-720.

Saarijärven Museo: reikäkivi, reikäkiven teelmä

Keski-Suomen Museo 638 (?)

**TUTKIMUSHISTORIA:**

Kaivaukset V. Luho 1948, 1949 ja 1958

Inventointi M. Huurre 1969, kohteet 2244 07:2-3 (rauhoitusilmoitukset 3762/69 ja 3763/69)

Tark. T. Sepänmaa 1987

Inventointi H.-P. Schulz 1993

Kaivaus H.-P. Schulz 1994

Kunta: <b>SAARIJÄRVI</b>	Kylä: <b>Summasjärvi</b>
Kohde: <b>SUMMASSAARI HAIKANNIEMI</b> ent. HAIKANKÄRKI	Inv. nro: <b>028</b>

Mjityyppi: a asuinpaikka b hautapaikka c pyyntikuoppa Ajoitus: a kivikausi (Pöljä) b hist. aika Peruskarttalehti 2244 07 X 6 950 94 - 6 951 04 Tila: Saarenpää Omistaja: Saarijärven kaupunki Osoite: 43100 SAARIJÄRVI	Lukumäärä: a 1 b ? c ks. kohde 056 Laajuus: < 50 m <sup>2</sup> SAARIJÄRVI Y 2569 45-52 Tunnus: 729-409-0001-0353	Rauhoitusluokka: I - III       Z 115-118
--	--	---

**PERUSTIEDOT:**

Kohde sijaitsee Summassaaren kaakkoiskulmassa 350-400 m niemen kärjestä luoteeseen jyrkkärinteisen soraharjun päässä; vanha sorakuoppa tuhosi suurin osan alueesta. Soranotossa (v. 1948?) löytyi ihmisen pääkalloja ja luita. Sorakuopan reunasta löytyi mm. palanutta luuta, kvartsia ja asbestikeramiikkaa. Asuinpaikasta on todennäköisesti enää pieni osa jäljellä. Haikanniemi on nykyään luonnonsuojelualue.

**LÖYDÖT:**

KM 12234:440-441, 14537:174-175, 15111:1-2, 18069:1-3, 28248

**TUTKIMUSHISTORIA:**

Tark. V. Luho 1949  
Inventointi M. Huurre 1969; kohde 2244 07:4, (rauhotusilmoitus 3763/69)  
Tark. M. Miettinen 1978  
Inventointi H.-P. Schulz 1993

Kunta: <b>SAARIJÄRVI</b>	Kylä: <b>Summasjärvi</b>
Kohde: <b>SUMMASSAARI SAARENPÄÄ</b>	Inv. nro: <b>029</b>

Mjityyppi: asuinpaikka	Lukumäärä: ?	Rauhoitusluokka: <b>II-III</b>
Ajoitus:kivikausi/varhaismetallik.	Laajuus: ?	
Peruskarttalehti 2244 07	SAARIJÄRVI	
X 6 951 60-85	Y 2 568 95 - 2569 01	Z 110 - 112
Tila: Saarenpää	Tunnus: 729-409-0001-0353	
Omistaja: Saarijärven kaupunki		
Osoite: 43100 SAARIJÄRVI		

**PERUSTIEDOT:**

Saarenpään talo sijaitsee Summassaaren itälaidan keskivaiheella pienessä Mertaniemessä. Sen ympäristössä on tasaista hiekkamaata, joka raivatiin 40-luvun lopulla pelloksi, nykyään alue on taas metsittynyt. Löytöjä tuli n. 4000 m<sup>2</sup> alueelta päärakennuksen ympärillä. On merkkejä sekä kivikautisesta että varhaismetallikautisesta asutuksesta. Lisäksi löytyi päärakennuksen läheltä mesoliittinen työkalukätkö (?). Tutkimuksissa 1995 selvisi, että asuinpaikat tuhoutuivat jo aikoja sitten Summasjärven tulvassa; eri-ikäiset löydöt tavattiin nauhamaisissa kerroksissa tulvahiekkakerrosten välistä.

**LÖYDÖT:**

Kiviesineitä KM 13764:1-9, KM 18068:1-3, 18766, 23576:1-26, 23702:1-124, 24339:1-23, 29408:1-83  
Saarijärven museo 1402:2 rautainen keihäänkärki (hukassa)

**TUTKIMUSHISTORIA:**

Inventointi M. Huurre 1969; kohde 2244 07:5 (rauhotusilmoitus 3763/69)  
Koekaivaus S. Vanhatalo 1979  
Kaivaukset T. Sepänmaa 1986-88  
Kaivaus H.-P. Schulz 1995

Kunta: <b>SAARIJÄRVI</b>	Kylä: <b>Summasjärvi</b>
Kohde: <b>SUMMASSAARI PEUKALONIEMI</b>	Inv. nro: <b>030</b>

Mjtyyppi: asuinpaikka	Lukumäärä: 1	Rauhoitusluokka: II/III
Ajoitus: kivikausi	Laajuus: > 300 m <sup>2</sup>	
Peruskarttalehti 2244 07	SAARIJÄRVI	
X 6 952 56-79	Y 2 568 73-79	Z 108,5-113
Tila: Pajulahti	Tunnus: 729-409-0005-0023	
Omistaja:		
Osoite:		

**PERUSTIEDOT:**

Peukaloniemi on Summassaaren pohjoisimman kärjen itälaidalla. Rannan lähellä on kesämökkejä, löytöalue sijaitsee niemen tyvessä, n. 30 - 50 m rannasta; maaperä on hiesua.

**LÖYDÖT:**

Kvartsia KM 18067 B  
KM 24338:1-62

**TUTKIMUSHISTORIA:**

Inventointi M. Huurre 1969; kohde 2244 07:6 (rauhotusilmoitus 3764/69)  
Tark. M. Miettinen 1981  
Koekaivaus T. Sepänmaa 1988



Kunta: <b>SAARIJÄRVI</b>	Kylä: Saarijärvi
Kohde: SUMMASSAARI SAVILAHTI	Inv. nro: 031

Mjityyppi: löytöpaikka	Lukumäärä: 1	Rauhoitusluokka: III
Ajoitus: kivikausi ?	Laajuus: -	
Peruskarttalehti 2244 07	SAARIJÄRVI	
X 6 952 66	Y 2 568 74	Z 112,5-115
Tila: Rusavierto	Tunnus: 729-408-0005-0189	
Omistaja: Väinö Rusanen		
Osoite: Sirulankuja 5	43100 SAARIJÄRVI	

**PERUSTIEDOT:**

Löytöpaikka on peltoa Summassaaren pohjoislaidalla Kariniemen ja Kallioniemen välissä. Pelto viettää pohjoiseen-luoteseen, maaperä on savea.

**LÖYDÖT:**

Kvartsia KM 18067 A

**TUTKIMUSHISTORIA:**

Inventointi M. Huurre 1969; kohde 2244 07:7 (rauhoitusilmoitus 3764/69)

Tark. M. Miettinen 1981

Inventointi H.-P. Schulz 1993

Kunta: <b>SAARIJÄRVI</b>	Kylä: <b>Saarijärvi</b>
Kohde: <b>RUSAVIERTO/KARJALAISPIRTTI</b>	Inv. nro: <b>032</b>

Mjityyppi: asuinpaikkaryhmä	Lukumäärä: 5	Rauhoitusluokka: <b>I - II</b>
Ajoitus: kivikausi , ks. alla	Laajuus: > 3500 m <sup>2</sup>	
Peruskarttalehti 2244 07	SAARIJÄRVI	
X 6 952 36-42	Y 2 568 26-32	Z 108 - 118
Tila: Rusavierto	Tunnus: 729-408-0005-0189	
Karjalaispirtti	729-408-0119-0048	
Omistaja: Väinö Rusanen		
Osoite: Sirulankuja 5	43100 SAARIJÄRVI	

**PERUSTIEDOT:**

Asuinpaikka-alue sijaitsee Summassaaren luoteisosassa Kallioniemen eteläpuolella Summassaaren harjun luoteisrinteellä. Alueen pohjoisosa on rakentamisen takia tuhoutunut. Asutuksen merkkejä on löydetty kolmelta muinaiselta rantaterasilta sekä nykyiseltä rantavyöhykkeeltä:

- 116,5 m mpy ancylos n. 8000 cal BC
- 115 m mpy ancylos n. 7970-7800 (?) cal BC
- 111,5 m mpy Muinais-Päijänne n. 4800 cal BC
- 108,5 m mpy nykyinen ranta

Muinaisjäännösalue on erityisen arvokas runsaan varhaismesoliittisen löytöaineiston sekä ison, Pöljän aikaisen asumuksen pohjan takia.

Ajoitus: varhaismesolitikum, myöhämesolitikum, KA I:1, Pöljä

**LÖYDÖT:**

KM 14329:63, 18066:1-2, 28244, 29406:1-606  
Reikäkiven katkelma (löytäjällä)

**TUTKIMUSHISTORIA:**

Inventointi M. Huurre 1969; kohde 2244 07:8 (rauhotusilmoitus 3765/69)

Tark. M. Miettinen 1981

Inventointi H.-P. Schulz 1993

Kaivaus H.-P. Schulz 1995

Kunta: <b>SAARIJÄRVI</b>	Kylä: <b>Saarijärvi</b>
Kohde: <b>SUMMASSAARI OKSANEN</b>	Inv. nro: <b>033</b>

Mjtyyppi: asuinpaikka	Lukumäärä: ?	Rauhoitusluokka: I - II
Ajoitus: kivikausi	Laajuus: ?	
Peruskarttalehti 2244 07	SAARIJÄRVI	
X n. 6 952 04-12	Y n. 2 568 08-16	Z 113-117
Tila: Saariharju	Tunnus: 729-048-0119-0066	
Omistaja: Arne Oksanen		
Osoite: Summassaari	43130 TARVAALA	

**PERUSTIEDOT:**

Asuinpaikka sijaitsee pienellä kumpareella Summassaaren luoteisreunalla, Tarvaalasta sillan yli tulevan tien eteläpuolella. Alue on talon pihamaata ja peltoa. Maaperä on hiekkaa - hiesua.

Ajoitus mesolitikum, KA II

Huom! Saariharjun tilalla on kohteen 34 Salmenranta lisäksi vielä kolmas löytöalue, talosta n. 300-600 m eteläkaakkoon lähellä kohdetta 026 Eteläranta/Moilanen (Löytötietojen ja maanomistajan mukaan). Sieltä saadut löydöt on kuitenkin aina yhdistetty kohteeseen 033, kyse on kuitenkin aivan eri muinaisjäännösalueesta. Asia olisi tutkittava.

**LÖYDÖT:**

Kiviesineitä, kvartsia KM 11357, 11374, 12242, 12796:18-19, 13762:1-4, 14572:1-2; 18065, 24839  
Saarijärven Museo: kiviesineitä ym (ei noa?)

**TUTKIMUSHISTORIA:**

Inventointi M. Huurre 1969; kohde 2244 07:9 (rauhoitusilmoitus 3566/69)

Tark. T. Sepänmaa 1987

Tark. M. Miettinen 1990

Kunta: <b>SAARIJÄRVI</b>	Kylä: <b>Saarijärvi</b>
Kohde: <b>SUMMASSAARI SALMENRANTA</b>	Inv. nro: <b>034</b>

Mjtyyppi: asuinpaikka	Lukumäärä: ?	Rauhoitusluokka: <b>I - II</b>
Ajoitus: kivikausi-rautakausi	Laajuus: ?	
Peruskarttalehti 2244 07	SAARIJÄRVI	
X n. 6 951 82	Y n. 2 567 90	Z 108,5-110
Tila: Saariharju	Tunnus: 729-408-0119-0066	
Omistaja: Arne Oksanen		
Osoite: Summassaari	43130 TARVAALA	

**PERUSTIEDOT:**

Alue sijaitsee Summassaaren länsireunalla Tarvaalan salmen itärannalla n. 300 m Oksasen talosta etelään. Alue on länteen viettävä peltorinnettä, heti sen pohjoispuolella on kesämökkejä (rak. 1994-95)

**LÖYDÖT:**

Rautakautista keramiikkaa, kvartsia (mm. kaavin) KM 18064: 1-3

**TUTKIMUSHISTORIA:**

Inv. M. Huurre 1969; kohde 2244 07:10 (rauhotusilmoitus 3566/69)  
Tark. M. Miettinen 1990

Kunta: <b>SAARIJÄRVI</b>	Kylä: Saarijärvi
Kohde: NATRI	Inv. nro: 035

Mjytyyppi: asuinpaikka	Lukumäärä: 1	Rauhoitusluokka: III
Ajoitus: kivikausi (mesol.)	Laajuus: ?	
Peruskarttalehti 2244 07	SAARIJÄRVI	
X 6 953 36-41	Y 2 567 48-51	Z 113 -115
Tila: Kesäranta	Tunnus: 729-408-0059-0001	
Omistaja: M. ja M. Rautiainen		
Osoite: Voudinlahti	43130 TARVAALA	

**PERUSTIEDOT:**

Löytöalue on pieni hiekkakumpare Summasjärven luoteisrannalla Saarijärveltä Uuraisiin vievän maantien ja järven välillä, Kukonhiekkan risteyksestä n. 1 km etelään. Koekaivauksessa 1993 ei löytynyt enää säilyneitä rakenteita. Ainoastaan talon eteläpuolella olevan perunapellon kyntökerroksessa oli hieman palaneita kiviä ja palanutta maata. Alue on ilmeisti kokonaan tuhoutunut.

**LÖYDÖT:**

Liuskekärki, alkeellinen kirves KM 13760:1-2; kvartssia KM 18072

**TUTKIMUSHISTORIA:**

Inventointi M. Huurre 1969; kohde 2244 07:11 (rauhoitustiedote 3767/69)  
Koekaivaus H.-P. Schulz 1993

Kunta: <b>SAARIJÄRVI</b>	Kylä: <b>Saarijärvi</b>
Kohde: <b>VOUDINNIEMI</b>	Inv. nro: <b>036</b>

Mjityyppi: a asuinpaikkaryhmä, b pyyntikuoppia, c rakennusjäännöksiä	Lukumäärä: a 7 b 2 c 1	Rauhoitusluokka: <b>I - II</b>
Ajoitus: kivikausi; c 1600-luku	Laajuus: > 40 000 m <sup>2</sup>	<b>c on sortunut (1996)</b>
Peruskarttalehti 2244 07	SAARIJÄRVI	
X 6 953 18-70	Y 2 567 64 - 2 568 02	Z 111 - 119
Tila:	Tunnus:	
Omistaja:	<b>tiedot ks. H.-P. Schulz 1993</b>	
Osoite:		

**PERUSTIEDOT:**

Alue sijaitsee Summasjärven pohjoisreunalla Saarijärvi-Uraisen maantieltä 50 - 200 m itään, Saarijärven kirkosta n. 4 km kaakkoon. Muinaisjäännösalue käsittää Voudinniemen ja sen pohjois- ja luoteispuolella olevat peltoalueet. Voudiniemi kuuluu harjumuodostelmaan joka kulkee Lanneveden itäpuolella ja työntyy etelästä Summasjärveen (Kopanniemi) ja jatkuu Summassaarella ja edelleen Voudinniemellä ja sieltä luoteeseen kirkonkylän suuntaan. Alueella on ainakin 3 eri muinaista rantaterassia (Ancylus - Muinais-Päijänne), asuinpaikat sijaitsevat näiillä tai harjun päällä. Niemellä asuinpaikat ovat hyvin säilyneet (Ik I), peltoalueella osittain pahasti tuhoutuneita (Ik II-III). Voudiniemi on nykyään luonnonsuojelualue. ajoitus: varhaismesoliittikum - myöhäismesoliittikum - Ka II:1, KA II:2, ST, mahd. varhaismetallikautista asbestikeramiikkaa

**LÖYDÖT:**

KM 8079, 9875:1(pronssinen tulusraudan kahva),9949:1-27, 14537:176, 18070:1-8, 28216:1-1217, 28740:1-62

**TUTKIMUSHISTORIA:**

Kaiv. A. Äyräpää 1934  
Inv. M. Huurre 1969; kohde 2244 07:12 (rauhoitusilmoitukset 3768/69 ja 3769/69)  
Tark. M. Miettinen 1981  
Kaivaus H.-P. Schulz 1993  
Kartoitus H.-P. Schulz 1994

Kunta: <b>SAARIJÄRVI</b>	Kylä: <b>Saarijärvi</b>
Kohde: <b>KUKONHIEKKA</b>	Inv. nro: <b>037</b>

Mjityyppi: asuinpaikka	Lukumäärä: ?	Rauhoitusluokka: II / III
Ajoitus: kivikausi	Laajuus: > 1600 m <sup>2</sup>	
Peruskarttalehti 2244 07	SAARIJÄRVI	
X 6 954 74-82	Y 2 567 42-46	Z 124-127
Tila: Kukonhiekkan tanssilava	Tunnus: 729-408-0005-0028	
Omistaja: S-järven Pullistus Oy		
Osoite: PL 90	43100 SAARIJÄRVI	

**PERUSTIEDOT:**

Tanssilava on Pienen Lumperoisen eteläisimmän pohjukan rannalla, 2,9 km Saarijärven kirkosta kaakkoon. Asuinpaikka sijaitsee tasanteella vanhan n. 5 m korkean rantatörmän yläpuolella, maaperä on hiekka. Tanssilavan puolella asuinpaikka lienee suurimmaksi osaksi tuhoutunut, mutta se jatkuu ilmeisesti pohjoiseen aidatulle peltoalueelle (ei tark.).

**LÖYDÖT:**

liuske-esineen pala, kvartssia, palanutta luuta KM 18082:1-3  
kvartssia KM 28249

**TUTKIMUSHISTORIA:**

Inventointi M. Huurre 1969, kohde 2244 07:13 (rauhotusilmoitus 3770/69)  
Inventointi H.-P. Schulz 1993

Kunta: <b>SAARIJÄRVI</b>	Kylä: <b>Saarijärvi</b>
Kohde: <b>SAVOLA</b>	Inv. nro: <b>038</b>

Mjtyyppi: asuinpaikka (?)	Lukumäärä: ?	Rauhoitusluokka: <b>II</b>
Ajoitus: kivikausi	Laajuus: ?	
Peruskarttalehti 2244 07	SAARIJÄRVI	
X 6 956 16	Y 2 567 56	Z 120-122,5
Tila: Savola	Tunnus: 729-408-0020-0010	
Omistaja(1969): Erkki	Suopellonmäki	
Osoite: 43100 SAARIJÄRVI		

**PERUSTIEDOT:**

Savolan talo on Pienen Lumperoisen itärannalla, sen ja Ison Lumperoisen välisellä kannaksella. Sitä ympäröivät savikkoiset pellot. Löytötietoja ovat epätarkkoja. Kvartsia löytyi talosta länteen, n. 50 m vesirajasta.

**LÖYDÖT:**

Kiukaisten tyyppin kirves KM 2029:142, pohjalainen kourutalilta KM 2029:144, kvartsia KM 18086:1-3

**TUTKIMUSHISTORIA:**

Inventointi M. Huurre 1969; kohde 2244 07:14 (rauhotusilmoitus 3771/69)  
Inventointi E. Muurimäki 1995



Kunta: <b>SAARIJÄRVI</b>	Kylä: Saarijärvi
Kohde: KOSKENLAHTI	Inv. nro: 039

Mjtyyppi: kalastuspaikka hist. ajan peltoalue	Lukumäärä: ?	Rauhoitusluokka: II-III?
Ajoitus: esihist.-hist. aika ?	Laajuus: ?	
Peruskarttalehti 2244 07	SAARIJÄRVI	
X n. 6 956 16 (?)	Y n. 2 567 56 (?)	Z (120-125)
Tila: Koskenlahti	Tunnus: 729-408-0031-0037	
Omistaja(1969): Aarne Tolppila		
Osoite: Pyhäkoski	43100 SAARIJÄRVI	

**PERUSTIEDOT:**

Koskenlahti on pitkä lahti Pyhjärven länsiosassa entisen Pyhäkosken kohdalla. Pyhäkoski laski Ison Lumperoiseen, ennen kun perattiin v. 1864 Parantalan kaivanto Kiimasjärveen. Lahteen laskee pohjoisesta Vuosjoki. Peltoalueella, josta ilm. löytyi tasatalta v. 1880 sekä kvartsia v. 1969; ei inventoinnissa 1993 havaittu merkkejä kiinteästä muinaisjäännöksestä (pelto oli juuri kynnetty). Pellon pinnalla näkyi hioimia tai niiden katkelmia, tuluspiitä ja -kvartsia; jotka ovat tyyppillisiä hist. ajan peltoalueelle. N. vuonna 1908 löytyi Vuosjoen suun läheltä liistekatiska ja karnakoko "suohaudasta", niiden päällä oli n. 1,7 m suomutaa. Tämä viittaa esihistorialliseen kalastuspaikkaan. Vrt. myös lähellä sijaitsevaa kohdetta 041 Jänissaari.

**LÖYDÖT:**

Liistekatiska ja kaarnakoho (ei tallessa)  
tasatalta KM 2029:145; hioimia; -katkelmia ja kvartsia KM 18085:1-3.

**TUTKIMUSHISTORIA:**

Tark. S. Pälsi 1928  
Inventointi M. Huurre 1969; kohde 2244 07:15 (rauhoitusilmoitus 3772/69)  
Inventointi H.-P. Schulz 1993

Kunta: <b>SAARIJÄRVI</b>	Kylä: Saarijärvi
Kohde: KARHILA	Inv. nro: 040

Mjtyyppi: löytöpaikka	Lukumäärä: ?	Rauhoitusluokka: III
Ajoitus: kivikausi ?	Laajuus: ?	
Peruskarttalehti 2244 07	SAARIJÄRVI	
X 6 957 00	Y 2 569 86	Z 120
Tila: Karhila	Tunnus: 729-408-0008-0046	
Omistaja: Pentti Heinänen		
Osoite: Karhila 17	43100 SAARIJÄRVI	

**PERUSTIEDOT:**

Karhilan talo Saarijärven Karstulaan vievän vanhan maantien varella, matosalmen lossista n. 500 m luoteseen (kirkosta n. 3,3 km länsiluoteeseen). Löytöalue on Matosalmen suun pohjoisrannalla oleva pelloksi ravaittu savinen kumpare. Nykyään siellä on kesämökki pihoinen; alue lienee suurimaksi osaksi tuhoutunut. Inventoinnissa 1995 ei havaittu kiinteän muinaisjäänneksen merkkejä.

**LÖYDÖT:**

Kvartsia KM 18087:1-2 (ei varmoja artefaktejä)

**TUTKIMUSHISTORIA:**

Inventointi M. Huurre 1969; kohde 2244 07:16 (rauhoitushilmoitus 3773/69)

Inventointi E. Muurimäki 1995

Kunta: <b>SAARIJÄRVI</b>	Kylä: <b>Saarijärvi</b>
Kohde: <b>JÄNISSAARI</b>	Inv. nro: <b>041</b>

Mjtyyppi: asuinpaikka	Lukumäärä: 1	Rauhoitusluokka: <b>II</b>
Ajoitus: kivikausi-rautakausi	Laajuus: 1700 m <sup>2</sup>	
Peruskarttalehti 2244 10	LINNA	
X 6 957 19-26	Y 2 570 43-52	Z 121-122.5
Tila:	Tunnus:	
Omistaja:		
Osoite:	<b>tiedot ks. H.-P. Schulz 1994</b>	

**PERUSTIEDOT:**

Jänissaari sijaitsee Pyhäjärven Koskenlahden suulla Hietaniemen talosta 500 m etelään; Saarijärven kirkosta n. 5,5 km itään. Se on matala kivikkorantainen saari (n. 120 x 100 m); maaperä on karkeaa hiesua. Muinaisjäännösalue sijaitsee saaren lounaisosassa. Viljelyksen takia osa kulttuurikerroksesta on tuhoutunut, joitakin kiinteitä rakenteita ovat kuitenkin säilyneet. Saarella on lomamökki, ent peltoalue on metsittynyt. Ajoitus: KA II, ST, Varhaismetallikautinen asbestikeramiikka, Luukonsaaren keramiikka, rautakautinen keramiikka.

**LÖYDÖT:**

KM 8980:1-7 (mm vasarakirveen puolikas ja rautainen nuolenkärki), 12238:1-2, 18083:1-3, 28692:1-131

**TUTKIMUSHISTORIA:**

Tark. S. Pälsi 1928

Inventointi M. Huurre 1969; kohde 2244 10:1 (rauhotusilmoitus 3774/69)

Koekaivaus H.-P. Schulz 1994

Kunta: <b>SAARIJÄRVI</b>	Kylä: Saarijärvi
Kohde: VUOSJOKI	Inv. nro: 042

Mjytyyppi: löytöpaikka	Lukumäärä: 1	Rauhoitusluokka: III
Ajoitus: kivikautinen	Laajuus: -	
Peruskarttalehti 2244 10	LINNA	
X 6 958 36	Y 2 570 20	Z 125
Tila: Hietaniemi	Tunnus: 729-408-0006-0014	
Omistaja:		
Osoite:		

**PERUSTIEDOT:**

Alue sijaitsee Koskenlahden pohjukasta 250 m pohjoiseen Vuosjoen itäpuolella aivan Pyhäkoskelta tulevan tien pohjoispuolella. Loivasti länteen viettävä savipeltoa löytyi kivikirves ja muutama kvartsia (ei artef.?)

**LÖYDÖT:**

Kaksoiskirves Satak. Museo 12001, kvartsia KM 18084

**TUTKIMUSHISTORIA:**

Tark. S. Pälsi 1928

Inventointi M. Huurre 1969; kohde 2244 10:2 (rauhotusilmoitus 3775/69)

Kunta: <b>SAARIJÄRVI</b>	Kylä: Pyhäjärvi
Kohde: KLAR	Inv. nro: 043

Mjytyyppi: löytöpaikka	Lukumäärä: ?	Rauhoitusluokka: III
Ajoitus: kivikausi	Laajuus: ?	
Peruskarttalehti 2244 11	HÄKKILÄ	
X n. 6 962	Y n. 2 571 00	Z n. 120-125
Tila: lisniemi (ent. Klar)	Tunnus: 729-407-0009-0093	
Omistaja: Pentti Klar (pk)		
Osoite: Puttosentie	43100 SAARIJÄRVI	

**PERUSTIEDOT:**

Klarin talo sijaitsee Pyhäjärven Kekkilänlahden pohjukan itärannalla, Saarijärven kirkosta n. 8 km koilliseen. Löytöalue on kaakkoon viettävä savinen rantapelto lähellä taloa (löytötiedot epävarmoja).

**LÖYDÖT:**

Kirves, taltan katkelma, kvartsia KM 12262

**TUTKIMUSHISTORIA:**

Inventointi M. Huurre 1969; kohde 2244 11:1 (rauhoidusilmoitus 3776/69)  
Inventointi E. Muurimäki 1995

Kunta: <b>SAARIJÄRVI</b>	Kylä: <b>Saarijärvi (Rahkola)</b>
Kohde: <b>MULTAPAKANNIEMI</b>	Inv. nro: <b>044</b>

Mjytyyppi: a asuinpaikka b pyyntikuopparyhmä	Lukumäärä: a 1, b 14	Rauhoitusluokka: I-II
Ajoitus: a kivikausi, b ?	Laajuus: a 1700 m <sup>2</sup> , b 4000 m <sup>2</sup>	
Peruskarttalehti 2244 10	LINNA	
X 6 955 30-42	Y 2 570 29-34	Z 120-127
Tila: Rintala	Tunnus: 729-408-0006-0041	
Omistaja: S. ja A. Kuhno		
Osoite: Kuhno	43100 SAARIJÄRVI	

**PERUSTIEDOT:**

Multapakanniemi sijaotsee Pyhäjärven länsirannalla Saarijärven kirkosta 5,5 km itäkoilliseen. Niemen kohdalla on 90 x 30 m laaja hiekkainen tasanne, joka viettää loivasti järven suuntaan. N. 1,5 m järven vedenpinnan yläpuolella on vanha rantamuodostelma; sen yläpuolella muinaisjäännös on säilynyt, sen alapuolella oli kyllä runsaasti kvartsia rantahiekassa, mutta ei kiinteitä rakenteita. Pyyntikuopat ovat epäsäännöllisessä ryhmässä asuinpaikka-alueella sekä yhdessä jonossa asuinpaikasta n. 50 m pohjoiseen rinteä ylöspäin.

Ajoitus: KA II:2, Kiukaisten keramiikka (?), myöhäisneol. asbestikeramiikka, ST-keramiikka

**LÖYDÖT:**

KM 23440, KM 28250

**TUTKIMUSHISTORIA:**

Tark. T. Sepänmaa/J. Vilkuna 1986

Koekaivaus H.-P. Schulz 1993

Kunta: <b>SAARIJÄRVI</b>	Kylä: Saarijärvi (Rahkola)
Kohde: KOTANIEMI	Inv. nro: 045

Mjytyyppi: asuinpaikka (?)	Lukumäärä: 1	Rauhoitusluokka: III
Ajoitus: kivikausi	Laajuus: ?	
Peruskarttalehti 2244 10	LINNA	
X 6 954 40	Y 2 570 16	Z n. 120
Tila: Veikkola	Tunnus: 729-408-0013-0111	
Omistaja(1990): Eeva ja Veikko	Kuorelahti	
Osoite: Linna Kp. 9	43100 SAARIJÄRVI	

**PERUSTIEDOT:**

Kotaniemi on Pyhäjärven etelärannalla, Saarijärven kirkosta 5,5 km itäkaakkoon. Niemen kärjestä n. 100 m:n matkalla kaakkoon on kapea hiekkaranta, josta on löytynyt kvartssia, sen yläpuolella on rantatörmä. Ympärillä oleva maaperä on karkeaa moreenia. Kyseessä on todennäköisesti järven tuhoama asuinpaikka, joka on sijainnut nykyisen vedenpinnan alapuolella.

**LÖYDÖT:**

Kvartssia Km 23441, kvartssia (inv. 1993, ei otettu talteen)

**TUTKIMUSHISTORIA:**

Tark. T. Sepänmaa 1986  
Inventointi H.-P. Schulz 1993

Kunta: <b>SAARIJÄRVI</b>	Kylä: <b>Summasjärvi</b>
Kohde: <b>PORRISAARI</b>	Inv. nro: <b>046</b>

Mjtyyppi: asuinpaikka	Lukumäärä: 1	Rauhoitusluokka: <b>II - III</b>
Ajoitus: kivikausi	Laajuus: ?	
Peruskarttalehti		
X 6 947 06-07	Y 2 571 55-60	Z 108-110
Tila:	Tunnus: 729-049-0001-0042	
Omistaja: Erkki Hänninen		
Osoite: Koulukatu 1	43100 SAARIJÄRVI	

**PERUSTIEDOT:**

Porrisaari on pieni pitkä saari (Lanneveden kirkkoharjun jatko Kopaniemestä pohjoisluoteeseen) Summasjärven eteläosassa. Sen eteläosassa on hiekkaranta, josta löytyi 50 m:n matkalla kvartssia. Kyseessä on ilmeisesti Summasjärven tulvan alle jäänyt asuinpaikka. Ei ole selvinnyt, onko mitään kiinteitä rakenteita säilyneet.

**LÖYDÖT:**

Kvartssia KM 23386, kvartssia, palanutta luuta (inv. 1995, ei luett.)

**TUTKIMUSHISTORIA:**

Tark. T. Sepänmaa 1986  
Inventointi E. Muurimäki 1995



Kunta: <b>SAARIJÄRVI</b>	Kylä: <b>Pyhäjärvi</b>
Kohde: <b>HERNENIEMI W</b>	Inv. nro: <b>047</b>

Mjityyppi: a asuinpaikka	Lukumäärä: a 1	Rauhoitusluokka: a III
b asumuspainanne	b 1	b I
c pyyntikuoppia	c 2	c I-II
Ajoitus: a kivikausi	Laajuus: b 6 x 4 m	
b -c hist. aika ?		
Peruskarttalehti 2244 10	LINNA	
X 6 955 14-19	Y 2 571 03-10	Z a 120, b-c 130-135
Tila: Koivula	Tunnus: 729-407-0013-0374	
Omistaja: Paavo K. Kärki		
Osoite: Linna, Kp 9	43100 SAARIJÄRVI	

**PERUSTIEDOT:**

Alue sijaitsee Pyhäjärven eteläosassa Herneniemen länsipäässä Multapakanniemeä vastapäätä Sarijärven kirkosta 6,3 km itään. Rantahiekassa havaittiin kvartssia, palanutta luuta ja palaneita kiviä n. 50 m:n matkalla. N. metrin korkean rantatörmän yläpuolella ei ollut merkkejä ihmistoiminnasta. Kyseessä lienee veden tuhoama asuinpaikka (vrt. kohteet 044 ja 045). Hiekkarannasta 30 m itään, n. 10 m järven yläpuolelta on 2 pyyntikuoppa (etäisyys n. 25 m). Niistä n. 10 m itään on suorakulmainen asumuspainanne (6x4m), jonka keskellä on pieni kuopanne. Koekuopassa havaittiin turpeen ja huuhtoutumiskerroksen alla paksun hiilikerroksen ja palanutta maata. Rakenteen ikä on huuhtoutumiskerroksen perusteella vähintään 300-500 vuotta, mahdollisesti se on esihistoriallinen.

**LÖYDÖT:**

Palanutta luuta, kvartssia KM 28251

**TUTKIMUSHISTORIA:**

Inv. H.-P. Schulz 1993

Kunta: <b>SAARIJÄRVI</b>	Kylä: <b>Saarijärvi</b>
Kohde: <b>KALMARI KOIVURANTA</b>	Inv. nro: <b>048</b>

Mjtyyppi: Pyyntikuoppa	Lukumäärä: 1	Rauhoitusluokka: <b>II</b>
Ajoitus: ?	Laajuus: -	
Peruskarttalehti 2244 05	KALMARI	
X 6 965 75	Y 2 554 85	Z n. 150
Tila: Koivuranta	Tunnus: 729-408-0014-0049	
Omistaja: Voitto Iso-Ahola		
Osoite: Korkeimmanmäki 71	43270 KALMARI	

**PERUSTIEDOT:**

Kohde sijaitsee Kalmarinharjun lounaisrinteellä Pienen Löytänän koillispuolella (40 m) Saarijärven kirkosta n. 14 km luoteeseen. Kuoppa on Koivunrannan päärakennuksesta 230 m koilliseen, mitat 2,5 x 2,5 x 1 m

**LÖYDÖT:**

-

**TUTKIMUSHISTORIA:**

Inventointi E. Muurimäki 1995, kohde U 1

Kunta: <b>SAARIJÄRVI</b>	Kylä: <b>Saarijärvi</b>
Kohde: <b>MANNILA LEMMENPOLKU 1</b>	Inv. nro: <b>049</b>

Mjtyyppi: asuinpaikka	Lukumäärä: 1	Rauhoitusluokka: I
Ajoitus: kivikausi	Laajuus: n. 500 m <sup>2</sup>	
Peruskarttalehti 2244 07	SAARIJÄRVI	
X n. 6 956 42-46	Y n. 2 562 32-35	Z n. 125-127
Tila:	Tunnus:	
Omistaja:		
Osoite:		

**PERUSTIEDOT:**

Alue sijaitsee Mannilanharjun länsipäässä Saarijärven pohjoispuolella lossilta 320 m kaakkoon (kirkolta 2,6 km länteen). Asuinpaikka on aivan harjun päällä kangasmetsässä (vrt. kohde 028 Haikanniemi), sen halki kulkee kuntopolku. Inv. 1995: Maanpinta oli melko ehjä, sen takia havaintomahdollisuudet olivat huonoja. Paikoitellen näkyi punertavaa-tummanruskeaa kulttuurimaata ja palaneita kiviä sekä kvartssia n. 40 x 15 m laajalla alueella.

**LÖYDÖT:**

Kvartsikaavin ja -iskoksia (inv. 1995, ei otettu talteen)

**TUTKIMUSHISTORIA:**

Inv. H.-P. Schulz 1995

Kunta: <b>SAARIJÄRVI</b>	Kylä: <b>Saarijärvi</b>
Kohde: <b>MANNILA LEMMENPOLKU 2</b>	Inv. nro: <b>050</b>

Mjtyyppi: asuinpaikka	Lukumäärä: 1	Rauhoitusluokka: I - II
Ajoitus: kivikausi	Laajuus: n. 300 m <sup>2</sup>	
Peruskarttalehti 2244 07	SAARIJÄRVI	
X n. 6 956 34-38	Y n. 2 562 31-33	Z n. 121-122
Tila:	Tunnus:	
Omistaja:		
Osoite:		

**PERUSTIEDOT:**

Asuinpaikka sijaitsee Mannilanharjun eteläpuolella kohteesta 049 n. 80 m etelään (Saarijärven kirkosta n. 2,6 km länteen), n. 5 m leveällä hiikkaterassilla; järven puolella on jyrkä rantatörmä. Alueella kasvaa mäntymetsä. Maanpinta on melko ehjä, törmän reunalla havaittiin 2 kivettyä tulisijaa, punertavaa kulttuurimaata ja kvartsia (60 m:n matkalla). Osa asuinpaikasta on mahd. sortunut järveen. Nykyinen eroosio (inv. 1995) näyttää olevan vähäinen.

**LÖYDÖT:**

Kvartsia (inv. 1995, ei otettu talteen)

**TUTKIMUSHISTORIA:**

Inventointi H.-P. Schulz 1995

Kunta: <b>SAARIJÄRVI</b>	Kylä: <b>Saarijärvi</b>
Kohde: <b>MÄKELÄNLAMPI SE</b>	Inv. nro: <b>051</b>

Mjytyyppi: pyyntikuopparyhmä	Lukumäärä: 30	Rauhoitusluokka: <b>II - III</b>
Ajoitus: ?	Laajuus: n. 10 ha	
Peruskarttalehti 2244 07	SAARIJÄRVI	
X 6 953 64 - 6 954 08	Y 2 567 37-65	Z 116 - 131
Tila:	Tunnus:	
Omistaja:		
Osoite:	<b>tiedot ks. H.-P. Schulz 1995</b>	

**PERUSTIEDOT:**

Mäkelänlampi sijaitsee Saarijärven kirkosta 3,3 km kaakkoon ja Uuraisiin johtavalta maantieltä 300 m länteen. Pyyntikuopat sijoittuvat lammen itäpuolisen harjun rinteelle ja lammen eteläpuolen hiekkatasanteen Kusiaismäen ja harjun väliin. Harju on soranoton takia suurimaksi osaksi tuhoutunut, se on Summassaaren harjun jatke, joka kulkee Voudinniementä Saarijärven kirkolle asti ja sieltä Kalmarin suuntaan. Hiekkatasanne rajoittuu lännessä ja lounaassa puron uomaan. Mäkelänlammen ja Voudinniemen väliltä on dokumentoitu 30 pyyntikuoppaa Järjestelmästä on todennäköisesti osa tuhoutunut, sen keskellä on omakotitakoja pihoineen. Yhdestä pyyntikuopasta (no. 4) löytyi kvartsia ja palanutta luuta.

**LÖYDÖT:**

Kvartsia, palanutta luuta KM 29407:1-10

**TUTKIMUSHISTORIA:**

Kartoitus H.-P. Schulz 1994

Kartoitus ja kaivaus H.-P. Schulz 1995

Kunta: <b>SAARIJÄRVI</b>	Kylä: <b>Saarijärvi</b>
Kohde: <b>AHVENLAMPI</b>	Inv. nro: <b>052</b>

Mjityyppi: pyyntikuopparyhmä	Lukumäärä: 16	Rauhoitusluokka: I
Ajoitus: ?	Laajuus: yht. n. 12 ha ; 2 jonoa	
Peruskarttalehti 2244 05	KALMARI	
X 6 960 98 - 6 961 86	Y 2 559 15-84	Z n. 150-165
Tilat: 7:126, 30:55, 30:39	Tunnus:729-408-0007-0126	
	729-408-0030-0055	
	729-408-0030-0039	
Omistaja:		
Osoite:		

**PERUSTIEDOT:**

Pyyntikuopparyhmä sijaitsee Kalmarin harjulla , Ahvenlammen ja Saarilammen välisellä osuudella, Saarijärven kirkosta 7,2-8,3 km luoteeseen. Osa järjestelmästä on harjulla olevien teiden takia tuhoutunut. On havaittavissa 2 jonoa; toinen, n. 1 km pitkä jono, on aivan harjun päällä VT 13 eteläpuolella, se alkaa Ahvenlammen luoteispään kohdalla ja jatkuu melko suorana kaakkoon kunnes se päättyy Särkilammen eteläpuolella olevaan sorakuoppaan. Toinen jono sijaitsee edellisestä 200 m lounaseen, se alkaa Ahvenlammen leirintäalueen kaakkoispuolella olevalla hiekkatasanteella ja jatkuu rinnettä alaspäin n. 300 m kaakkoon.

**LÖYDÖT:**

-

**TUTKIMUSHISTORIA:**

Inventointi H.-P. Schulz 1995

Kunta: <b>SAARIJÄRVI</b>	Kylä: <b>Saarijärvi</b>
Kohde: <b>SAARILAMPI NW</b>	Inv. nro: <b>053</b>

Mjytyyppi: pyyntikuoppia	Lukumäärä: 3	Rauhoitusluokka: <b>I - II</b>
Ajoitus: ? mahd. hist. aika	Laajuus: etäisyys k1-3 = 200 m	
Peruskarttalehti 2244 05	KALMARI	
X 6 962 35-56	Y 2 558 95 - 2 559 04	Z n. 158
Tila: 53	Tunnus: 729-408-0000-0053	
Omistaja:		
Osoite:		

**PERUSTIEDOT:**

Pyyntikuopat sijaitsevat suolla Saarilammen luoteispuolella, VT 13 ja sorakuopaan johtavavan metsätien risteyksestä 300-500 m pohjoiseen, Saarijärven kirkolta n. 9 km luoteeseen. Kuoppa 1 on merkitty peruskartalle lähteenä! Kaikki kuopat ovat kaivettu suohon. Kuoppa 1 tutkittiin osittain v. 1994. Se on melkein suorakulmainen, 3 x 3 m ja 2,8 m syvä. Länsiseinämässä on 1,2 m syvyydessä 3 teroitettua puuta, kärjet näyttävät viistosti ylöspäin. Pohjassa on reiällisiä puita, kuopan päällä on NS-suuntainen n. 20 cm paksu hirsi (nykyään 60 cm:n syvyydessä). Kuoppa oli tavallisesti täynnä vettä, vuosina 1993-95 veden pinta oli tuntemattomasta syystä n. 2,5 m alempana. Kuopat 2 ja 3 ovat pyöreitä (Ø 2,5 - 3,5 m), ne olivat koko ajan (1993-95) täynnä vettä.

**LÖYDÖT:**

-

**TUTKIMUSHISTORIA:**

Biologi Petri Riikonen ilmoitti kuopasta 1 Saarijärven museolle syksyllä 1993  
 Kuopan 1 koekaivaus H.-P. Schulz 1994

Kunta: <b>SAARIJÄRVI</b>	Kylä: <b>Lannevesi</b>
Kohde: <b>KIRKKOHARJU</b>	Inv. nro: <b>054</b>

Mjytyyppi: pyyntikuoppia	Lukumäärä: 2	Rauhoitusluokka: II
Ajoitus: ?	Laajuus: ?	
Peruskarttalehti 2243 12	LANNEVESI	
X (arv.) 6 945 00-10	Y (arv.) 2 573 93- 2 574 15	Z (arv.) 125-135
Tila: 2:77	Tunnus: 729-4050-0002-0077	
Omistaja:		
Osoite:		

**PERUSTIEDOT:**

Pyyntikuopat sijaitsevat Kirkkoharjulla Lanneveden pohjoispäästä n. 400 m itään, kohteesta 009 B Paskomäki SE 1,1-1,2 km itäkaakkoon Lanneveden itäpuolisen maantien koillispuolella. Tarkistuksessa havaittiin kaksi kuoppaa n 200 etäisyydellä toisistaan (Ø n. 2,5 m, syvyys 0,6-0,8 m). Vähäisen ajan takia vain pieni osa harjasta on voitu tarkistaa, siksi kuoppia saattaa olla enemmänkin.

**LÖYDÖT:**

-

**TUTKIMUSHISTORIA:**

tark. H.-P. Schulz 1995



Kunta: <b>SAARIJÄRVI</b>	Kylä: <b>Summasjärvi</b>
Kohde: <b>HAIKANNIEMI N</b>	Inv. nro: <b>055</b>

Mjytyyppi: asuinpaikka (pyyntikuoppia ks. kohde 056)	Lukumäärä: 1	Rauhoitusluokka: I
Ajoitus: kivikausi (mesol.)	Laajuus: 1500 m <sup>2</sup>	
Peruskarttalehti 2244 07	SAARIJÄRVI	
X 6 951 16-20	Y 2 569 26-32	Z 112-113
Tila: Saarenpää	Tunnus: 729-409-0001-0353	
Omistaja: Saarijärven kaupunki		
Osoite: PI 13	43101 SAARIJÄRVI	

**PERUSTIEDOT:**

Asuinpaikka sijaitsee Summassaaren Haikanniemen keskikohdalla harjun pohjoispuolella Haikanniemen asuinpaikalta n. 230 m luoteeseen. Se levittäytyy hiekkatasanteelle harjun ja järvenpuolella olevan rantavallin väliin. Asuinpaikan luoteisosassa on 9,5 x 5 m mittainen asumuspainanne, jonka pohjoispuolella on U-muotoinen hiekkavalli. Asuinpaikan välittömässä läheisyydessä on pyyntikuoppia (ks kohde 056). Haikanniemi on luonnonsuojelualue.

**LÖYDÖT:**

KM 28691:1-71

**TUTKIMUSHISTORIA:**

Inventointi ja koekaivaus H.-P. Schulz 1994

Kunta: <b>SAARIJÄRVI</b>	Kylä: <b>Saarijärvi/Summasjärvi</b>
Kohde: <b>SUMMASSAARI HARJU</b>	Inv. nro: <b>056</b>

Mjityyppi: pyyntikuoppajärjestelmä	Lukumäärä: 60	Rauhoitusluokka: I
Ajoitus: ?	Laajuus: n. 23 ha	
Peruskarttalehti 2244 07	SAARIJÄRVI	
X 6 950 96 - 6 952 34	Y 2 568 30 - 2569 49	Z 113 - 138
Tila:	Tunnus:	
Omistaja:		
Osoite:	<b>tiedot ks. H.-P. Schulz 1995</b>	

**PERUSTIEDOT:**

Pyyntikuoppajärjestelmä sijaitsee Summassaaren halki kulkevalla harjulla. Saaren kaakkoispäässä sijaitsevan Haikanniemen ja pohjoispään Kallioniemen väliltä on löydetty yht. 60 kuoppaa, jotka muodostavat laajan n. 23 ha kattavan järjestelmän. Saaren eteläosassa se on hyvin säilynyt, keskiosassa sen sijaan soranotto on tuhonnut osan pyyntikuopista. Haikanniemessä kuopat sijaitsevat harjun laella 400 m:n pituisessa jonossa. Niemen keskiosassa kivikautisella asuinpaikalla (kohde 055 Haikanniemi N) on rannan lähellä erillinen seitsemän kuopan ryhmä. Haikanniemen tyvestä luoteeseen järjestelmä jakautuu kahdeksi haaraksi harjun rinteille (700 m lounaispuolella ja 500 m koillispuolella). Saaren keski- ja pohjoisosiin muodostuu kolmas, n. 550 m pitkä haara. Sorakuopan kohdalla on ollut mahdollisesti neljäs haara.

**LÖYDÖT:**

-

**TUTKIMUSHISTORIA:**

Tark. A.-L. Hirviluoto 1961

Kartoitus ja koekuopitus H.-P. Schulz 1994

Koekaivaus H.-P. Schulz 1995 (kuopat 40 ja 41)

Kunta: <b>SAARIJÄRVI</b>	Kylä: <b>Saarijärvi</b>
Kohde: <b>MANNILAN HARJU</b>	Inv. nro: <b>057</b>

Mjityyppi: pyyntikuoppajärjestelmä	Lukumäärä: > 30	Rauhoitusluokka: I
Ajoitus: ?	Laajuus: n. 10 ha	
Peruskarttalehti 2244 07	SAARIJÄRVI	
X 6 955 96- 6 956 50	Y 2 562 25- 2563 41	Z n. 122 - 135
Tila:	Tunnus:	
Omistaja:		
Osoite:		

**PERUSTIEDOT:**

Mannilan harju kulkee Saarijärven pohjoispuolella Pentinlahden pohjoispuolelta lähellä rantaa länteen Matoniemen ja Sixtuslammen väliseen kohtaan, siellä se kääntyy luoteeseen ja jatkuu melkein lossille asti. (Mannilan harju on osa samasta harjumuodostelmasta, johon kuuluu mm. Lanneveden, Summassaaren, Voudinniemen ja Kalmarin Harju). Pyyntikuopat sijaitsevat osin epäsäännöllisenä ryhmänä laajalla hiekkatasanteella Pentiniemen luoteis- ja länsipuolella, osin jonona harjun laella Sixtuslammesta kaakkoon, pieni ryhmä on myös harjun lounaisrinteellä lähellä kohdetta 050 Lemmenpolku 2.

**LÖYDÖT:**

-

**TUTKIMUSHISTORIA:**

Inventointi H.-P. Schulz 1995

Kunta: <b>SAARIJÄRVI</b>	Kylä: <b>Saarijärvi</b>
Kohde: <b>SUMMASSAARI SAARENPÄÄ N</b>	Inv. nro: <b>058</b>

Mjytyyppi: kuoppaliesiä	Lukumäärä: 2	Rauhoitusluokka: <b>I - II</b>
Ajoitus: esiroomal. rautakausi	Laajuus: 20 m <sup>2</sup>	
Peruskarttalehti 2244 07	SAARIJÄRVI	
X 6 951 87	Y 2 568 97	Z 111
Tila: Saarenpää	Tunnus: 729-409-0001-0352	
Omistaja: Saarijärven kaupunki		
Osoite: PL 13	43100 SAARIJÄRVI	

**PERUSTIEDOT:**

Kohde sijaitsee Summassaaren itärannalla Mertaniemen pohjoispuolella Saarenpään päärakennuksesta 90 m pohjoiseen ja kivikauden kylän kioskista 70 m kaakkoon. Alue on tasaista mäntykangasta, kuoppaliedet sijoittuvat aivan nykyisen eroosiotörmän yläpuolella, toinen niistä on osittain sortunut. Liedet ovat osana kivikauden kylän opaspolkua ja ne ovat aidattuja.

Ajoitus: Su-2720 2360+40

**LÖYDÖT:**

-


**TUTKIMUSHISTORIA:**

Koekaivaus H.-P. Schulz 1995



Topografinen kartta 1:100 000 2243

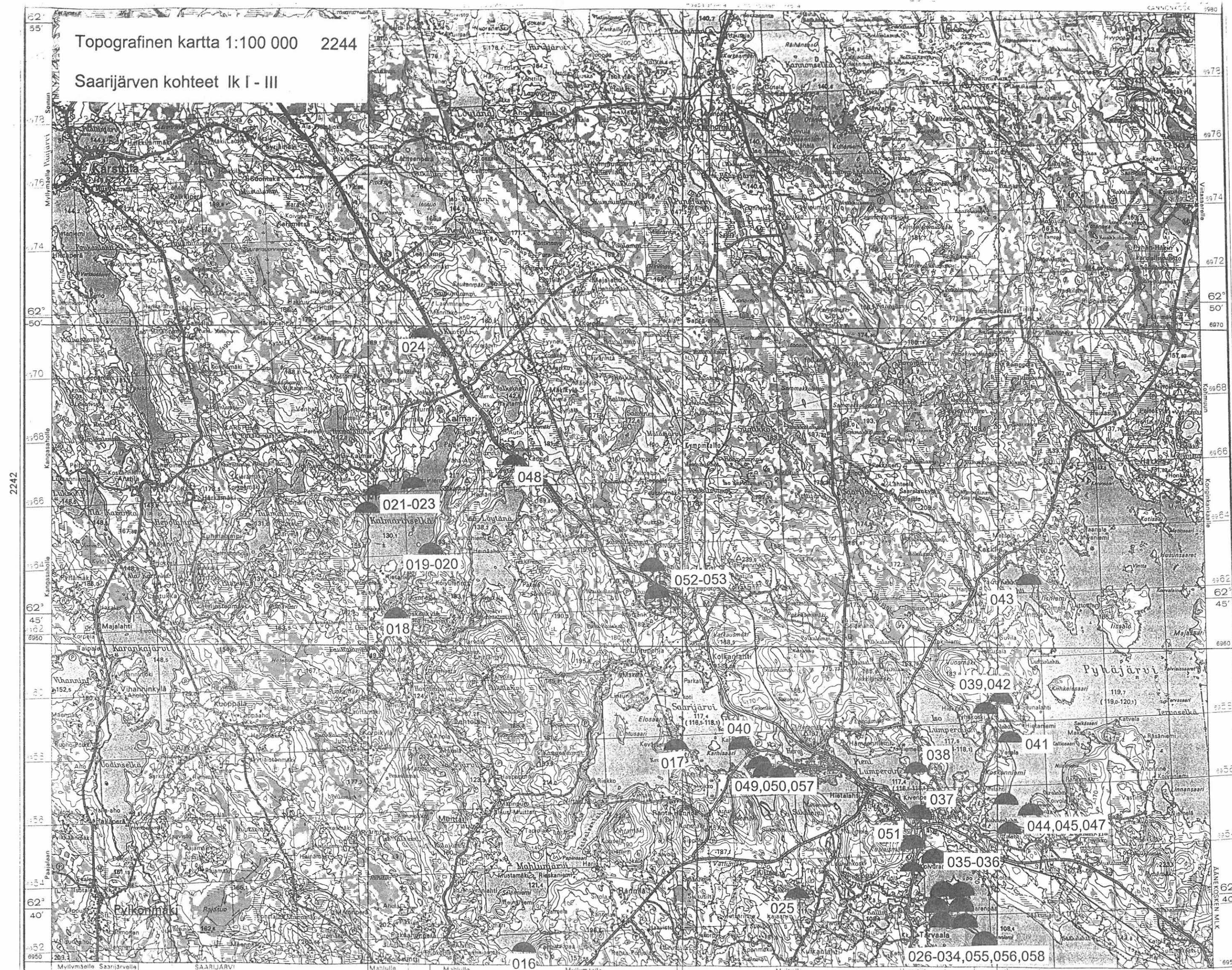
Saarijärven kohteet Ik I - III





Topografinen kartta 1:100 000 2244

Saarijärven kohteet Ik I - III

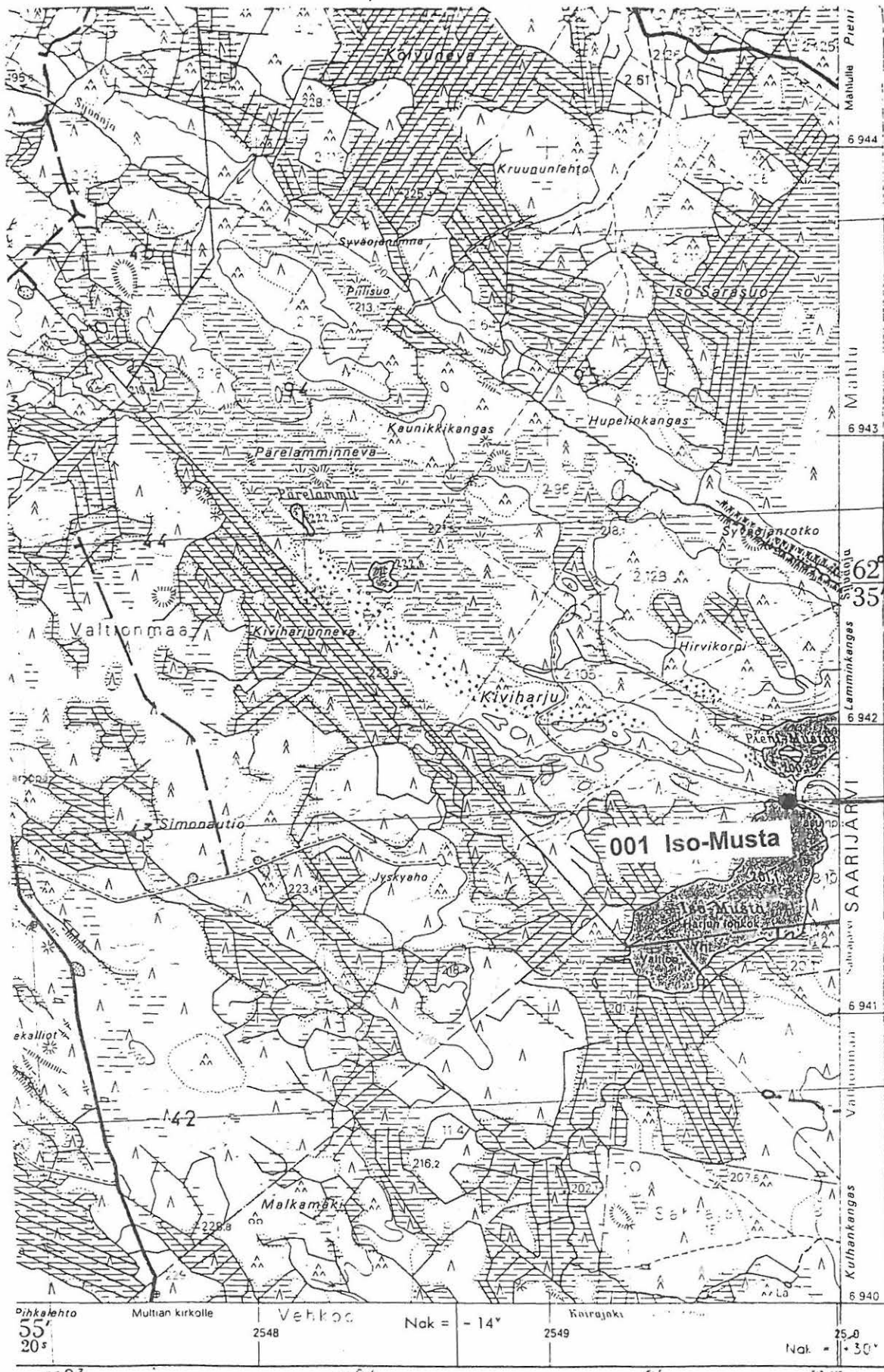


2242

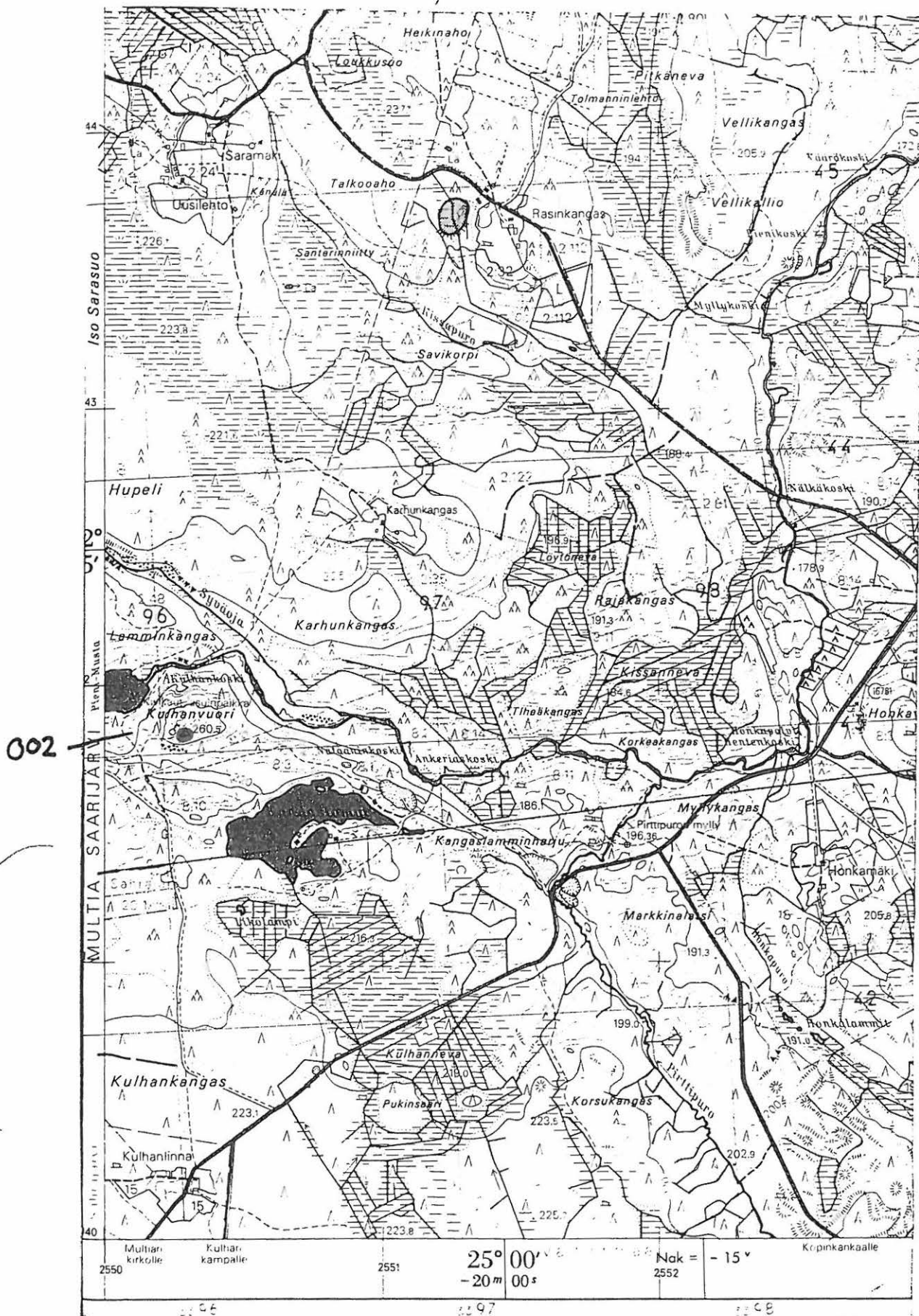
3222

Myllymäelle Saarijärvenlahti SAARIJÄRVI Mahtula Mahtula Myllymäelle Multilla Uurainen Suomussalo





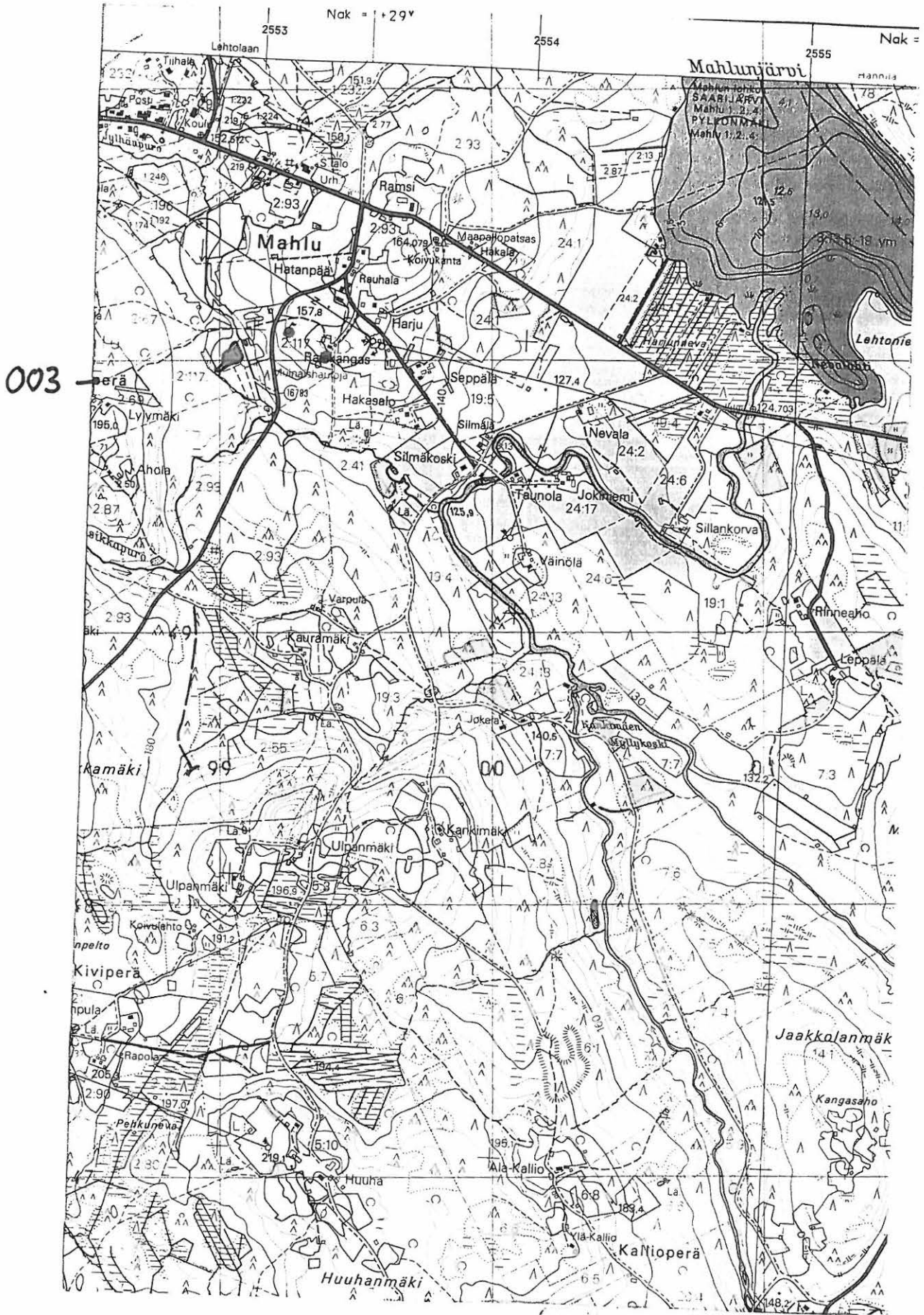
Peruskarttaote 1:20 000  
 22 43 03 TIMPERSUNTTI  
 Kohde 001 Iso-Musta



Peruskarttaote 1:20 000 2243 06 MAHLU 1985/1992  
 Kohde 002 Kulhanvuori

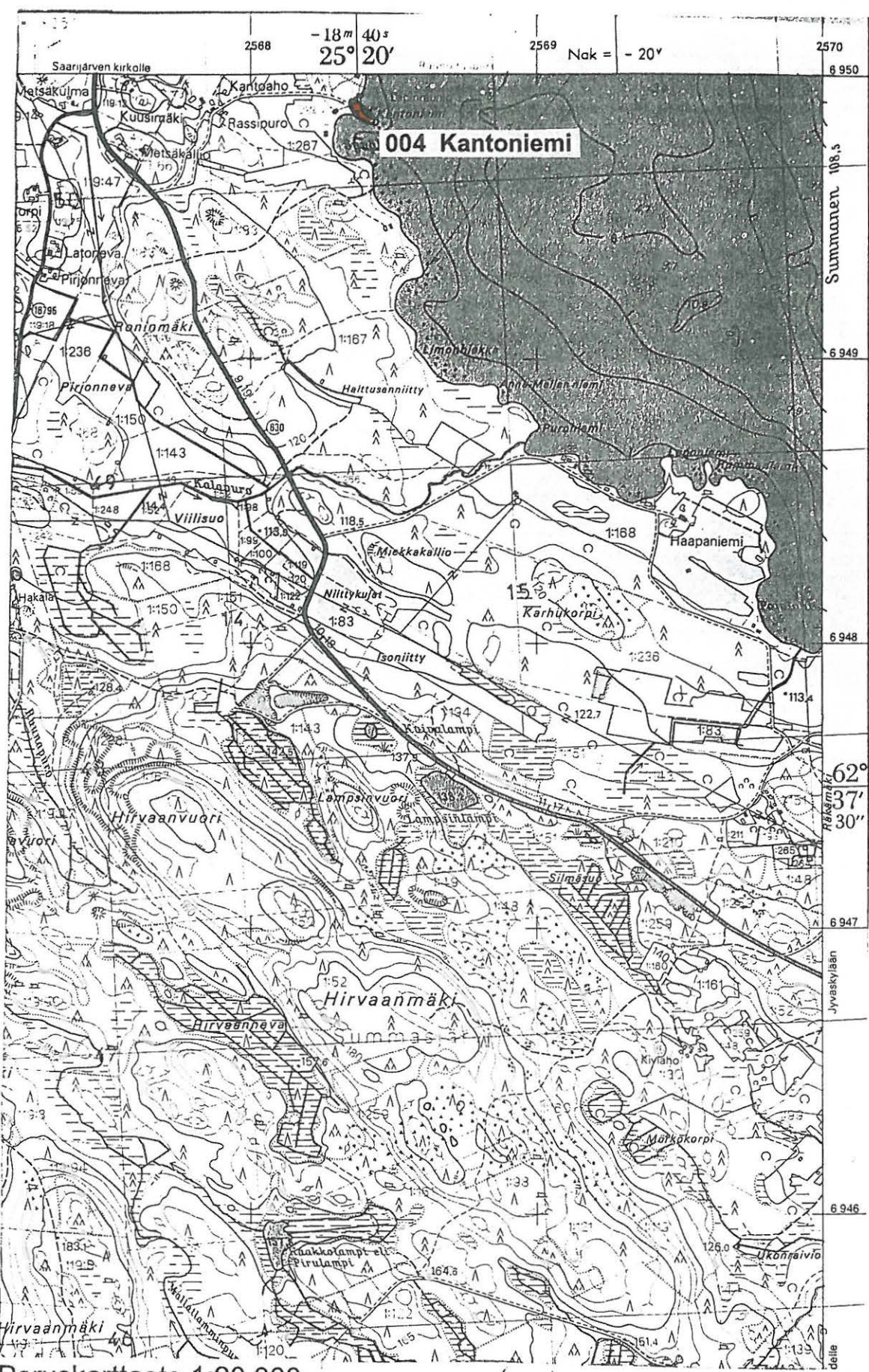


Kohde 003 RAJAKANGAS



Peruskarttaote 1:20 000 2243 06 MAHLU 1985/1992





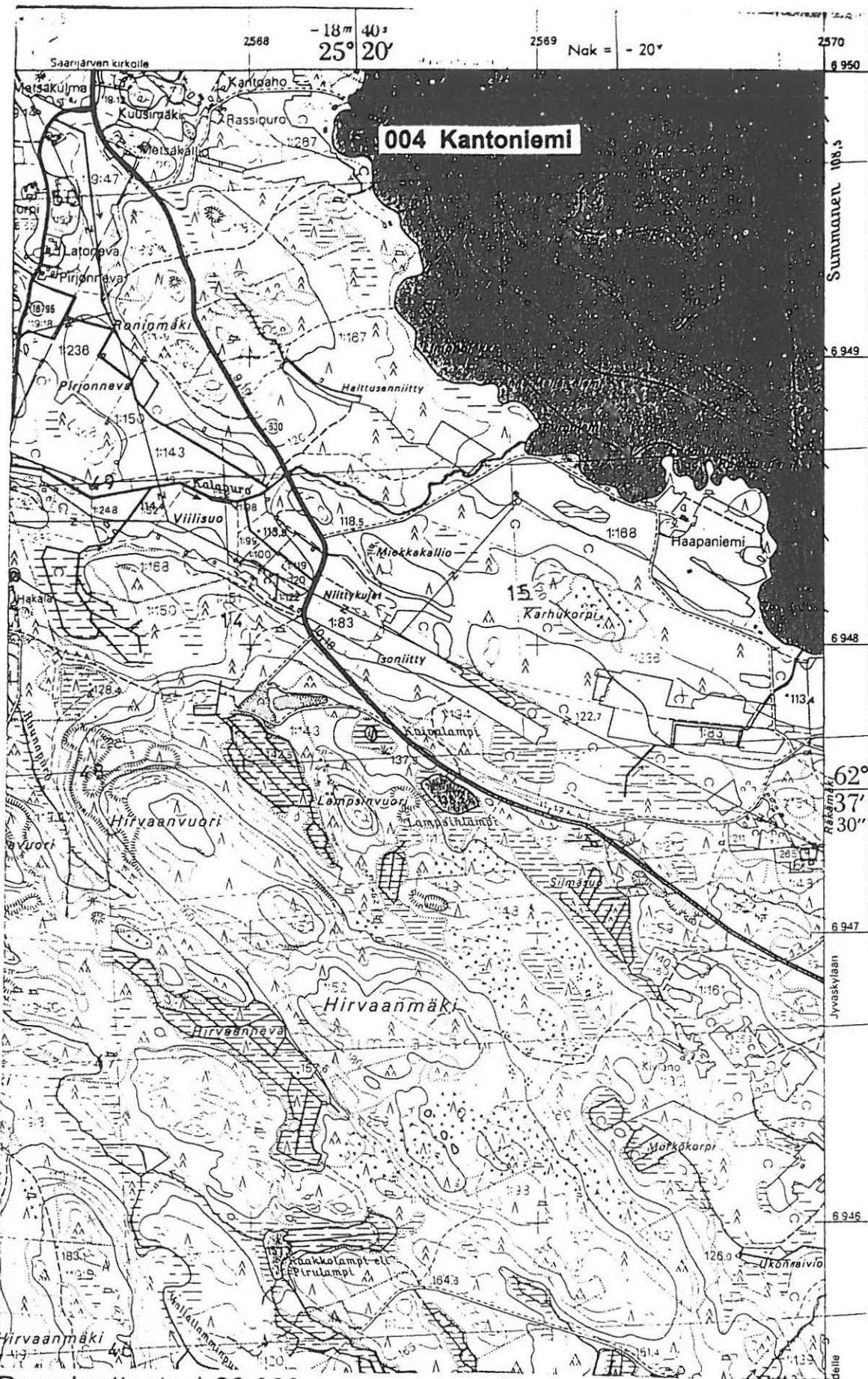
Peruskarttaote 1:20 000

✓ 2243 09 PAJAPURO

Kohde 004

2243 09 1  
PAJAPURO 1





2243 09

2417080



Peruskarttaote 1:20 000  
2243 12 LANNEVESI  
Kohteet 005,006,007  
008 A, 008 B

008 A Joenniskanpelto

007 Jokiharju

008 B Leppälä

006 Ahvenkallio

005 Rantakangas



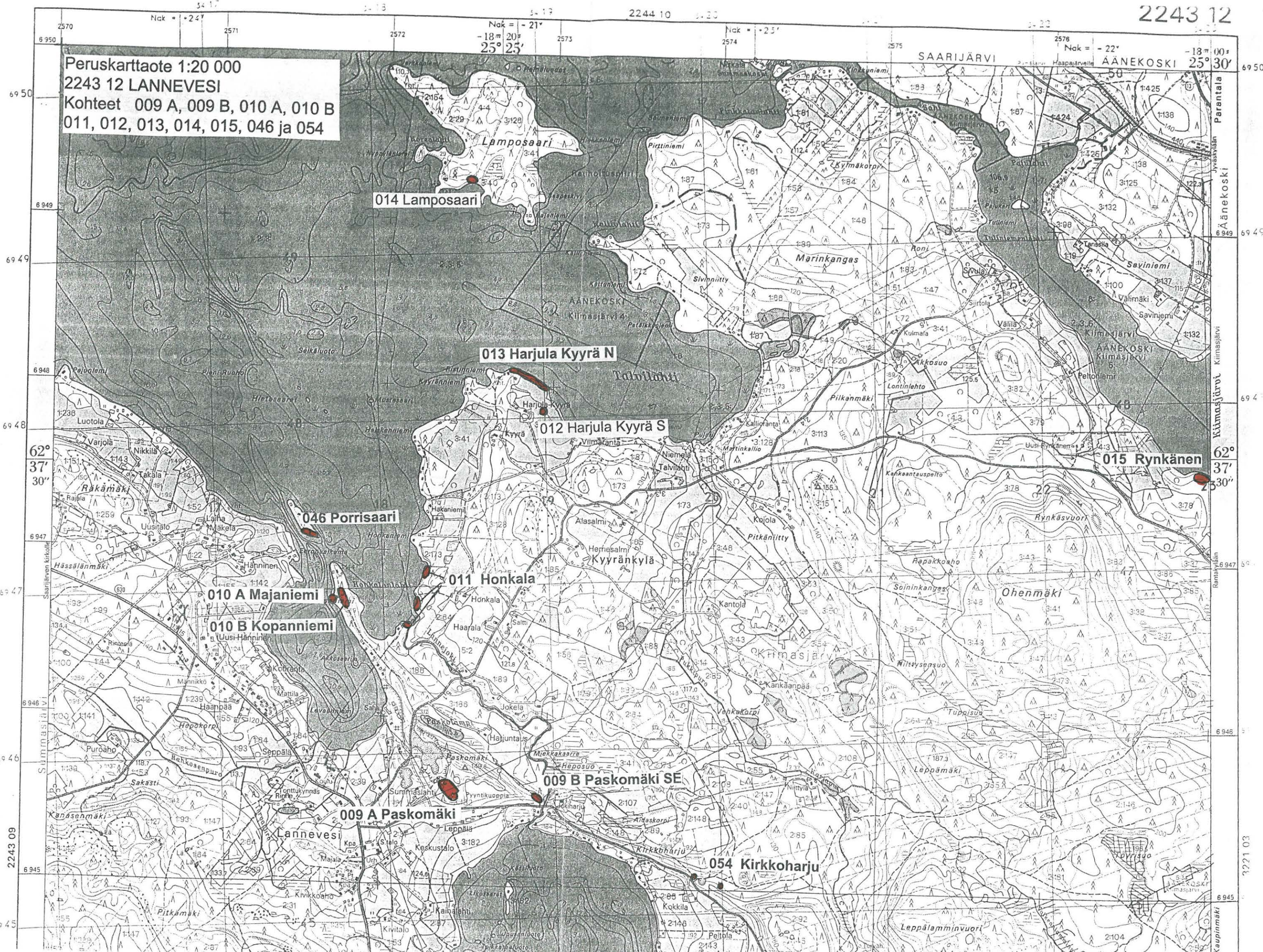
2243 09  
69 45  
69 44  
69 43  
69 42  
69 41  
69 40

3221 03  
69 45  
69 44  
69 43  
69 42  
69 41  
69 40

2570 Nak = -22° 124,9 2571 2572 25° 25' -18m 20s 2574 2575 2576 SAARIJARVI AANEKOSKI 25° 30' 18m 00s



Peruskarttaote 1:20 000  
2243 12 LANNEVESI  
Kohteet 009 A, 009 B, 010 A, 010 B  
011, 012, 013, 014, 015, 046 ja 054



014 Lamposaari

013 Harjula Kyyrä N

012 Harjula Kyyrä S

015 Rynkänen

046 Porrisaari

010 A Majaniemi

010 B Kopanniemi

011 Honkala

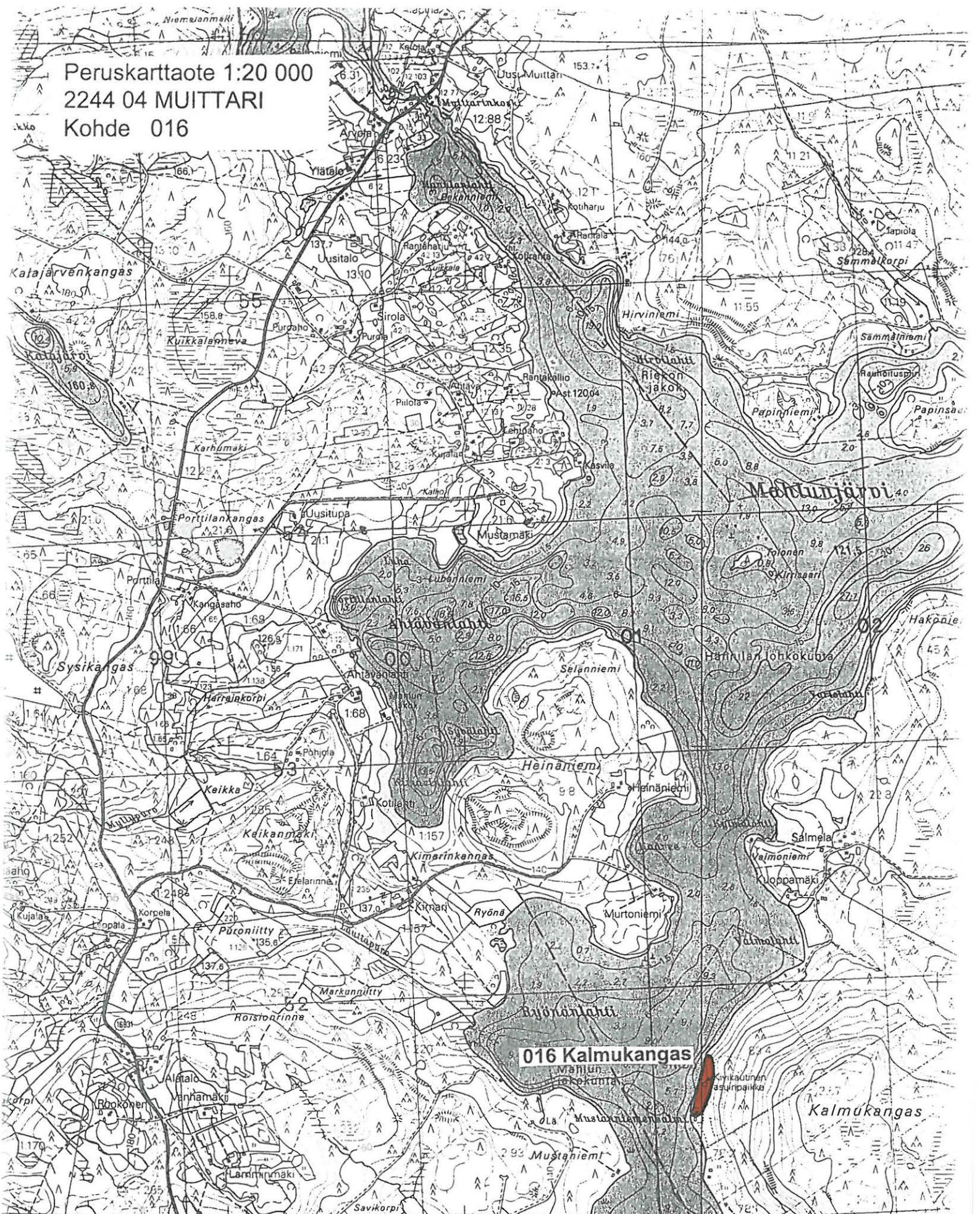
009 B Paskomäki SE

009 A Paskomäki

054 Kirkkoharju



Peruskarttaote 1:20 000  
 2244 04 MUITTARI  
 Kohde 016



Mahlu	Mahlu			
2553	2554	2555	2556	2557
Nak -29'		25° 05' 19m 40s		
Nak -16'		2243 06		

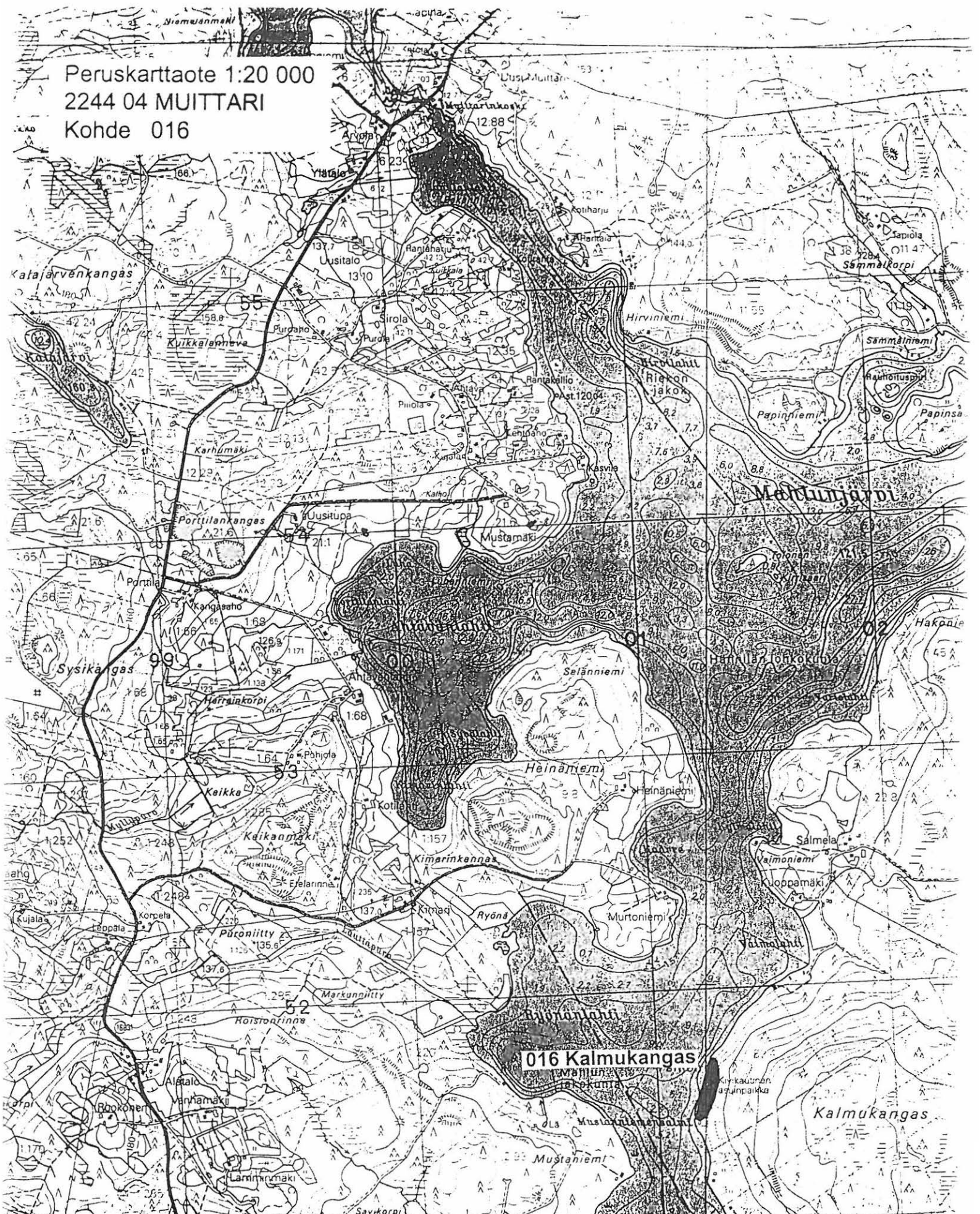
Autograph A8- ja Aviograph B8-kortilla 1:20 000 s. 1986  
 Korkeudet metreina merenpinnasta NG0-järjestelmän mukaan  
 Svyystiedot perust. Svyystietojen taite. vedenpinnat korke.

1:20 000





Peruskarttaote 1:20 000  
 2244 04 MUIITTARI  
 Kohde 016



Mahlu Mahlu 2553 2554 2555 25° 05' 19m 40a 2556  
 Nak -29' Nak -16'

33 99 34 00 34 01 2243 06 34 02  
 Autograph A8- ja Aviograpt B8 rajalla 1:10 000 v. 1986 Korkeudet metreina merenpinnasta N50 järjestelmän mukaan Svyystiedot per. Svyystietojen videnpinnan k...

1:20 000






2244 04

Peruskarttaote 1:20 000

2244 04 MUITTARI

Kohde 017




2244 07



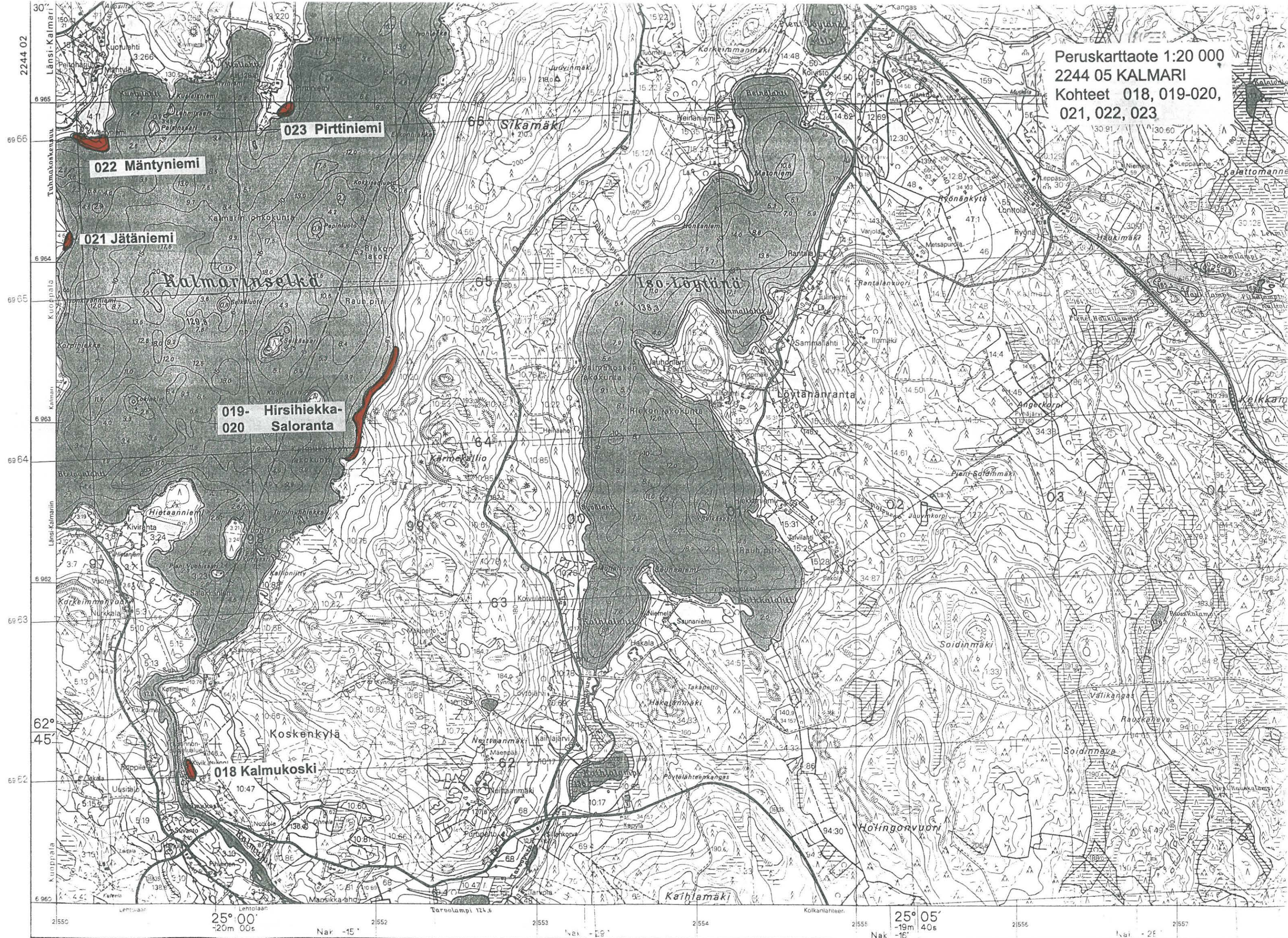
2244 04

Peruskarttaote 1:20 000  
2244 04 MUITTARI  
Kohde 017





Peruskarttaote 1:20 000  
2244 05 KALMARI  
Kohteet 018, 019-020,  
021, 022, 023



30°  
2244 02  
Länsi-Kalmari  
69 65  
Tuumakonsensu  
69 66  
023 Pirttiniemi  
69 64  
022 Mäntyniemi  
69 65  
021 Jätäniemi  
69 63  
019- Hirsihiekkä-  
020 Saloranta  
69 64  
69 63  
69 62  
Länsi-Kalmari  
69 61  
69 60  
69 59  
69 58  
69 57  
69 56  
69 55  
69 54  
69 53  
69 52  
69 51  
69 50  
69 49  
69 48  
69 47  
69 46  
69 45  
69 44  
69 43  
69 42  
69 41  
69 40  
69 39  
69 38  
69 37  
69 36  
69 35  
69 34  
69 33  
69 32  
69 31  
69 30  
69 29  
69 28  
69 27  
69 26  
69 25  
69 24  
69 23  
69 22  
69 21  
69 20  
69 19  
69 18  
69 17  
69 16  
69 15  
69 14  
69 13  
69 12  
69 11  
69 10  
69 9  
69 8  
69 7  
69 6  
69 5  
69 4  
69 3  
69 2  
69 1  
69 0  
68 59  
68 58  
68 57  
68 56  
68 55  
68 54  
68 53  
68 52  
68 51  
68 50  
68 49  
68 48  
68 47  
68 46  
68 45  
68 44  
68 43  
68 42  
68 41  
68 40  
68 39  
68 38  
68 37  
68 36  
68 35  
68 34  
68 33  
68 32  
68 31  
68 30  
68 29  
68 28  
68 27  
68 26  
68 25  
68 24  
68 23  
68 22  
68 21  
68 20  
68 19  
68 18  
68 17  
68 16  
68 15  
68 14  
68 13  
68 12  
68 11  
68 10  
68 9  
68 8  
68 7  
68 6  
68 5  
68 4  
68 3  
68 2  
68 1  
68 0  
67 59  
67 58  
67 57  
67 56  
67 55  
67 54  
67 53  
67 52  
67 51  
67 50  
67 49  
67 48  
67 47  
67 46  
67 45  
67 44  
67 43  
67 42  
67 41  
67 40  
67 39  
67 38  
67 37  
67 36  
67 35  
67 34  
67 33  
67 32  
67 31  
67 30  
67 29  
67 28  
67 27  
67 26  
67 25  
67 24  
67 23  
67 22  
67 21  
67 20  
67 19  
67 18  
67 17  
67 16  
67 15  
67 14  
67 13  
67 12  
67 11  
67 10  
67 9  
67 8  
67 7  
67 6  
67 5  
67 4  
67 3  
67 2  
67 1  
67 0  
66 59  
66 58  
66 57  
66 56  
66 55  
66 54  
66 53  
66 52  
66 51  
66 50  
66 49  
66 48  
66 47  
66 46  
66 45  
66 44  
66 43  
66 42  
66 41  
66 40  
66 39  
66 38  
66 37  
66 36  
66 35  
66 34  
66 33  
66 32  
66 31  
66 30  
66 29  
66 28  
66 27  
66 26  
66 25  
66 24  
66 23  
66 22  
66 21  
66 20  
66 19  
66 18  
66 17  
66 16  
66 15  
66 14  
66 13  
66 12  
66 11  
66 10  
66 9  
66 8  
66 7  
66 6  
66 5  
66 4  
66 3  
66 2  
66 1  
66 0  
65 59  
65 58  
65 57  
65 56  
65 55  
65 54  
65 53  
65 52  
65 51  
65 50  
65 49  
65 48  
65 47  
65 46  
65 45  
65 44  
65 43  
65 42  
65 41  
65 40  
65 39  
65 38  
65 37  
65 36  
65 35  
65 34  
65 33  
65 32  
65 31  
65 30  
65 29  
65 28  
65 27  
65 26  
65 25  
65 24  
65 23  
65 22  
65 21  
65 20  
65 19  
65 18  
65 17  
65 16  
65 15  
65 14  
65 13  
65 12  
65 11  
65 10  
65 9  
65 8  
65 7  
65 6  
65 5  
65 4  
65 3  
65 2  
65 1  
65 0  
64 59  
64 58  
64 57  
64 56  
64 55  
64 54  
64 53  
64 52  
64 51  
64 50  
64 49  
64 48  
64 47  
64 46  
64 45  
64 44  
64 43  
64 42  
64 41  
64 40  
64 39  
64 38  
64 37  
64 36  
64 35  
64 34  
64 33  
64 32  
64 31  
64 30  
64 29  
64 28  
64 27  
64 26  
64 25  
64 24  
64 23  
64 22  
64 21  
64 20  
64 19  
64 18  
64 17  
64 16  
64 15  
64 14  
64 13  
64 12  
64 11  
64 10  
64 9  
64 8  
64 7  
64 6  
64 5  
64 4  
64 3  
64 2  
64 1  
64 0  
63 59  
63 58  
63 57  
63 56  
63 55  
63 54  
63 53  
63 52  
63 51  
63 50  
63 49  
63 48  
63 47  
63 46  
63 45  
63 44  
63 43  
63 42  
63 41  
63 40  
63 39  
63 38  
63 37  
63 36  
63 35  
63 34  
63 33  
63 32  
63 31  
63 30  
63 29  
63 28  
63 27  
63 26  
63 25  
63 24  
63 23  
63 22  
63 21  
63 20  
63 19  
63 18  
63 17  
63 16  
63 15  
63 14  
63 13  
63 12  
63 11  
63 10  
63 9  
63 8  
63 7  
63 6  
63 5  
63 4  
63 3  
63 2  
63 1  
63 0  
62 59  
62 58  
62 57  
62 56  
62 55  
62 54  
62 53  
62 52  
62 51  
62 50  
62 49  
62 48  
62 47  
62 46  
62 45  
62 44  
62 43  
62 42  
62 41  
62 40  
62 39  
62 38  
62 37  
62 36  
62 35  
62 34  
62 33  
62 32  
62 31  
62 30  
62 29  
62 28  
62 27  
62 26  
62 25  
62 24  
62 23  
62 22  
62 21  
62 20  
62 19  
62 18  
62 17  
62 16  
62 15  
62 14  
62 13  
62 12  
62 11  
62 10  
62 9  
62 8  
62 7  
62 6  
62 5  
62 4  
62 3  
62 2  
62 1  
62 0  
61 59  
61 58  
61 57  
61 56  
61 55  
61 54  
61 53  
61 52  
61 51  
61 50  
61 49  
61 48  
61 47  
61 46  
61 45  
61 44  
61 43  
61 42  
61 41  
61 40  
61 39  
61 38  
61 37  
61 36  
61 35  
61 34  
61 33  
61 32  
61 31  
61 30  
61 29  
61 28  
61 27  
61 26  
61 25  
61 24  
61 23  
61 22  
61 21  
61 20  
61 19  
61 18  
61 17  
61 16  
61 15  
61 14  
61 13  
61 12  
61 11  
61 10  
61 9  
61 8  
61 7  
61 6  
61 5  
61 4  
61 3  
61 2  
61 1  
61 0  
60 59  
60 58  
60 57  
60 56  
60 55  
60 54  
60 53  
60 52  
60 51  
60 50  
60 49  
60 48  
60 47  
60 46  
60 45  
60 44  
60 43  
60 42  
60 41  
60 40  
60 39  
60 38  
60 37  
60 36  
60 35  
60 34  
60 33  
60 32  
60 31  
60 30  
60 29  
60 28  
60 27  
60 26  
60 25  
60 24  
60 23  
60 22  
60 21  
60 20  
60 19  
60 18  
60 17  
60 16  
60 15  
60 14  
60 13  
60 12  
60 11  
60 10  
60 9  
60 8  
60 7  
60 6  
60 5  
60 4  
60 3  
60 2  
60 1  
60 0  
62°  
45'  
62°  
45'  
62°  
45'

2550 2552 2553 2554 2555 2556 2557  
25° 00' -20m 00s  
25° 05' -19m 40s  
Nak -15' Nak -16' Nak -16' Nak -16'

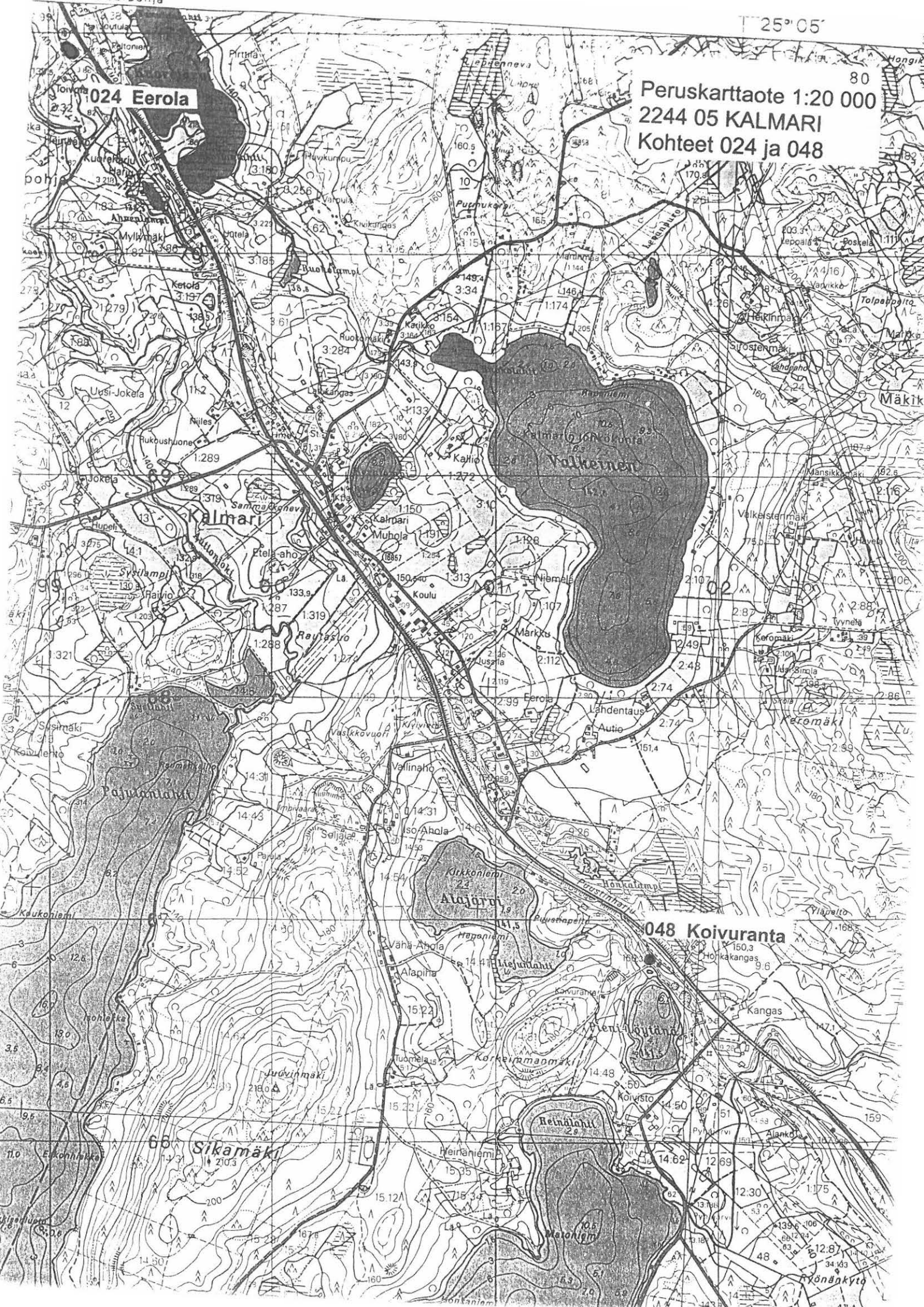


Peruskarttaote 1:20 000  
2244 05 KALMARI  
Kohteet 024 ja 048

024 Eerola

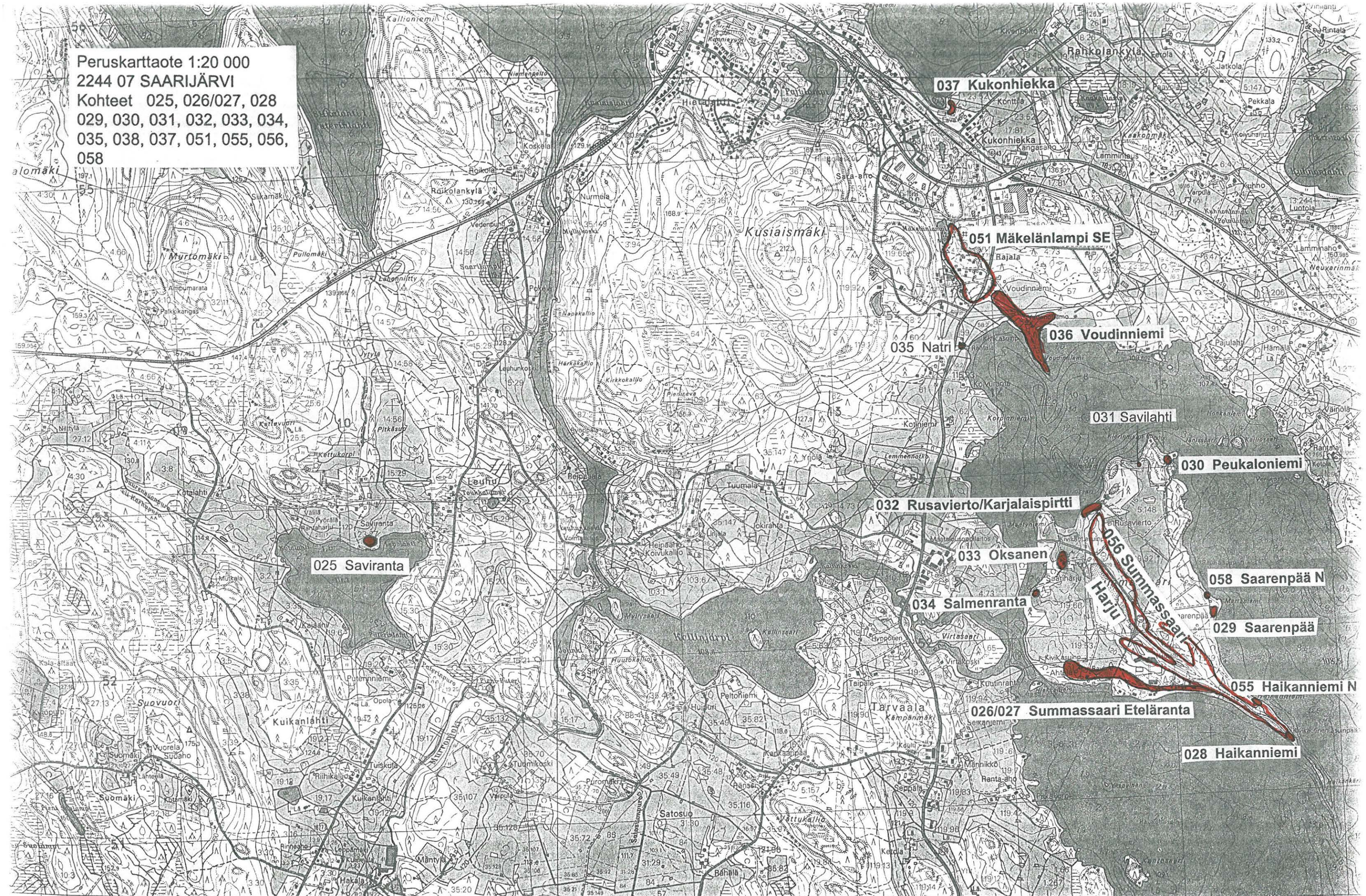
048 Koivuranta

66 Sikamäki





Peruskarttaote 1:20 000  
2244 07 SAARIJÄRVI  
Kohteet 025, 026/027, 028  
029, 030, 031, 032, 033, 034,  
035, 038, 037, 051, 055, 056,  
058



025 Saviranta

037 Kukonhiekkä

051 Mäkelänlampi SE

036 Voudinniemi

031 Savilahti

030 Peukalonieni

032 Rusavieto/Karjalaispiritti

033 Oksanen

034 Salmenranta

058 Saarenpää N

029 Saarenpää

026/027 Summassaari Eteläranta

028 Haikanniemi

055 Haikanniemi N

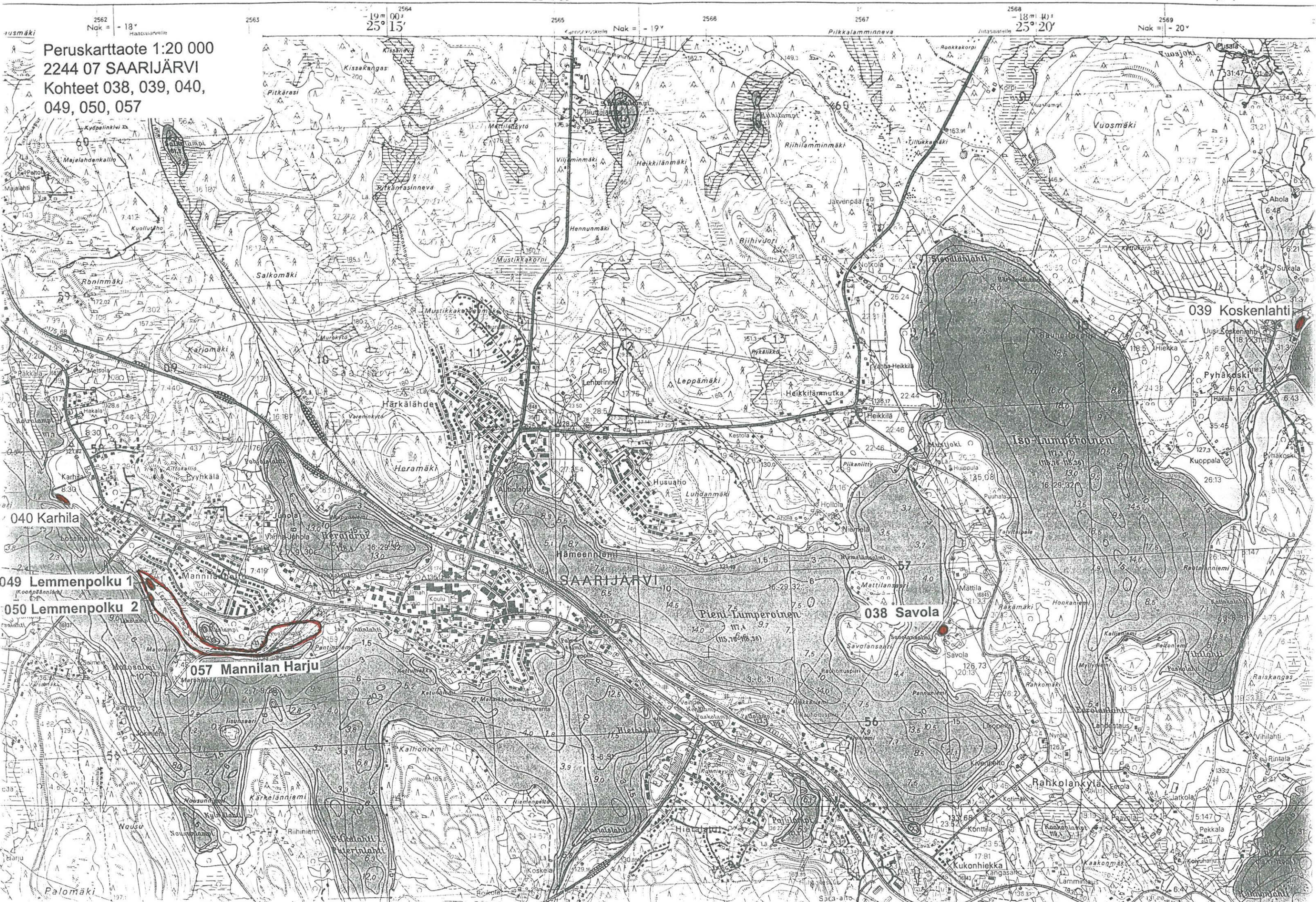
056 Summassaari Harju

2562 Nak = -18°      2563 Uraisilla Valkolaan Nak = +26°      2564 25° 15' 00"      2565 Sotosuo      2566 Pajourolle Nak = -19°      2567 Uraisille Nak = +25°      2568 25° 20' -18m 40s      2569 Summanen Nak = -20°



rusmäki  
Nak = - 18°  
Hämeenlinna

Peruskarttaote 1:20 000  
2244 07 SAARIJÄRVI  
Kohteet 038, 039, 040,  
049, 050, 057



040 Karhila

049 Lemmenpolku 1

050 Lemmenpolku 2

057 Mannilan Harju

039 Koskenlahti

038 Savola

SAARIJÄRVI



Peruskarttaote 1:20 000  
2244 10 LINNA  
Kohteet 041, 042, 044,  
045, 047



042 Vuosjoki

041 Jänissaari

044 Multapakanniemi

047 Herneniemi W

045 Kotaniemi

62°  
42'  
30"

62°  
42'  
30"

6958

6957

6956

6955

6954


3222 01

AAA

Aanekoski



Peruskarttaote 1:20 000  
2244 11 HÄKKILÄ  
Kohde 043



043 Klar

62°  
45'

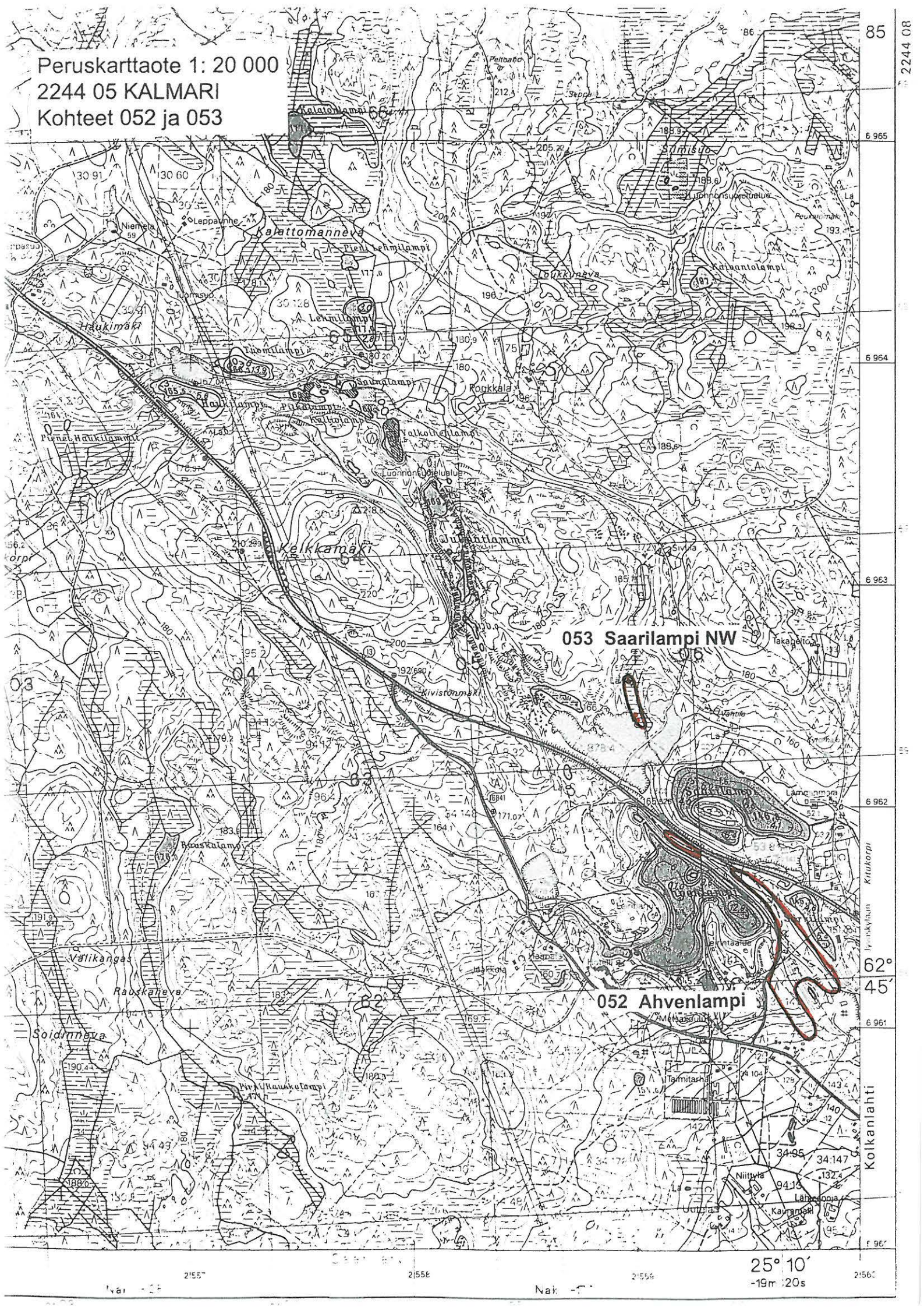
2570	2571	2572	2573
------	------	------	------

25° 25'  
- 18 m 20 s  
Nak = - 21°





Peruskarttaote 1: 20 000  
2244 05 KALMARI  
Kohteet 052 ja 053



85  
6 965  
6 964  
6 963  
6 962  
62°  
45'  
6 961  
Kolkaniemi  
Kirkkorpi  
Kirkonmäki

25° 10'  
-19m 20s

Nak - 2

Nak - 5

2156