

Saimaa-Laatokka projektin inventointi  
**KERIMÄEN, KESÄLAHDEN, KITEEN JA  
SAVONRANNAN OSAINVENTOINTI 1998**

1.-31.7. ja 5.-9.10. 1998  
Teemu Mökkönen



KM 31145:5



**MUSEOVIRASTO  
ARKEOLOGIAN OSASTO**

**Helsingin yliopiston  
arkeologian laitos**

## **ABSTRAKTI**

### **Saimaa-Laatokka projektin inventointi Kerimäen, Kesälahden, Kiteen ja Savonrannan osainventointi 1998**

Helsingin yliopiston arkeologian laitos ja Museoviraston arkeologian osasto  
Inventoija: Fil.yo Teemu Mökkönen

Inventointi suoritettiin Helsingin yliopiston arkeologian laitoksen Kerimäellä Raikuun Martinniemessä suorittaman kivistä asuinpaikanteen kaivaustutkimusten yhteydessä. Kerimäen tutkimukset kuuluvat osana laajempaan Saimaa-Laatokka projektiin. Tutkimusalueen koko oli 600 km<sup>2</sup>. Tavoitteena oli tarkentaa alueen asutuskuvaa pyyntikulttuurien osalta.

Inventointi suoritettiin samanaikaisesti Helsingin yliopiston arkeologian laitoksen Kerimäen Martinniemen kivistä asuinpaikanteen tutkimusten kanssa. Kenttätöissä oli vaihtelevasti mukana yksi harjoittelija muutaman päivän kerrallaan.

Kerimäki oli viimeksi inventoitu vuonna 1991, Kesälahti vuonna 1997 ja Savonranta vuonna 1995. Vaikka inventointitilanne näytti vuosilukujen perusteella hyvältä, suuri osa tutkimusalueesta oli silti vailla systemaattista muinaisjäännösinventointia. Inventoinnissa löydettiin yhteensä 23 uutta kiinteää muinaisjäännöstä ja 2 irtolöytökohdetta. Lisäksi raporttiin otettiin mukaan 3 Martinniemen alueelta jo aiemmin ennen inventointia tunnettua kivistä kohdetta, joista ei vielä ollut olemassa tietoja Museoviraston topografisessa arkistossa. Uudet kohteet jakautuvat seuraavasti: 13 kivistä asuinpaikkaa, 6 varhaismetallikautista asuinpaikkaa, 3 ajoittamatonta pyyntikuoppakohdetta ja yksi ajoittamaton raudanvalmistuspaikka.

Kunnittain jaettuna inventoinnissa löydettyjen uusien kohteiden määrät ovat seuraavat: Kerimäki 14 kohdetta, Kesälahti 8 kohdetta ja Savonranta 1 kohde. Tutkimusalueelle osui vain pienen pieni osa Kiteestä, josta ei tunnettu yhtään muinaisjäännöstä ennen inventointia, eikä inventoinnin jälkeenkään. Asuinpaikanteita löytyi seitsemästä uudesta kohteesta yhteensä 11 kpl.

Löydöt: KM 31108-31129, 31144-31145

Kenttätyöaika: 1.-31.7. ja 5.-9.10.1998

Tutkimuskustannukset: Helsingin yliopiston arkeologian laitos ja Museoviraston arkeologian osasto.

Tutkimusraportti: T. Mökkönen 1.3.1999 Museoviraston arkeologian osaston topografisessa arkistossa, kopiot Helsingin yliopiston kulttuurien tutkimuksen laitoksen arkeologian oppiaineen arkistossa ja Savonlinnan maakuntamuseossa.

**Saimaa-Laatokka projektin inventointi  
KERIMÄEN, KESÄLAHDEN, KITEEN JA SAVONRANNAN  
OSAINVENTOINTI 1998**

**SISÄLTÖ**

1. JOHDANTO.....	s.1
2. LUETTELOT JA KARTAT TUTKIMUSALUEEN ENNESTÄÄN TUNNETUISTA JA UUSISTA PYYNTIKULTTUUREIHIN LIITETTÄVISTÄ MUINAISJÄÄNNÖKSISTÄ.....	s.6
3.KOHDEKUVAUKSET.....	s.15
3.1 Kiinteät muinaisjäännökset.....	s.15
Kerimäki.....	s.16
Kesälahti.....	s.35
Savonranta.....	s.42
3.2 Irtolöytöpaikat.....	s.44
3.3 Ennestään tunnetut kohteet.....	s.47

**LIITTEET**

- Liite 1 Yleiskarttaluonnokset
- Liite 2 Peruskarttaotteet
- Liite 3 Dialuettelo
- Liite 4 Kuvataulut
- Liite 5 Luuaineiston osteologinen analyysi

# Saimaa-Laatokka projektin inventointi KERIMÄEN, KESÄLAHDEN, KITEEN JA SAVONRANNAN OSAINVENTOINTI 1998

## 1. JOHDANTO

Inventointi suoritettiin Helsingin yliopiston arkeologian laitoksen Kerimäellä Raikuun Martinniemessä suorittaman kiviakautisen asuinpaikanteen kaivaustutkimusten yhteydessä. Kerimäen tutkimukset kuuluvat osana laajempaan Saimaa-Laatokka projektiin. Inventointi suoritettiin 600 km<sup>2</sup> tutkimusalueella aineiston kartuttamiseksi pyyntikulttuurien asutusmalleja ja toimeentuloa käsittelevää pro gradu -työtä varten.

Inventoinnin *valmistelut* tehtiin kevään 1998 aikana. Valmistelut aloitettiin keräämällä tiedot tutkimusalueen tunnetuista muinaisjännöksistä ja irtolöydöistä sekä perehtymällä alueen luonnonympäristön kehitykseen, erityisesti vesistöhistoriaan. Inventoinnin *kenttätyöt* tehtiin etupäässä heinäkuussa 1.-31.7. 1998. Koska heinäkuun viimeinen viikko kuitenkin kului käytännössä Martinniemen kaivausten loppuun saattamiseen, inventointia palattiin jatkamaan lokakuussa vielä viikoksi (5.-9.10. 1998). Inventointi tehtiin Museoviraston maksaman valtionhallinnon harjoittelijapaikan turvin. Museoviraston maksaman harjoittelijan palkan lisäksi Helsingin yliopiston arkeologian laitos vastasi kustannuksista majoituksen, polttoainekulujen ja päivärahojen osalta.

Tutkimusluvan hakemisesta vastasi arkeologian laitoksen viransijainen assistentti Petri Halinen, joka toimi myös inventoinnin vastuuhenkilönä. Inventoinnin toteutuksesta ja raportin laatimisesta vastasi allekirjoittanut. Kenttätöissä oli lisäksi mukana vapaaehtoisia harjoittelijoita (katso tarkemmin Kenttätyöt).

### Tutkimusalueen rajauksesta

Alueenrajauksen lähtökohtana oli löytää helposti topografian ja vesistöjen avulla rajattava alue, jota voisi pitää selkeänä kokonaisuutena. Tarkastelemalla Kerimäen alueen topografiaa ja glasifluvიაalisia muodostumia, päädyin 20 x 30 km<sup>2</sup> alueeseen<sup>1</sup>, jonka selkärangana on Savonrannan keskustan suunnasta kaakkoon Kesälahden keskustaa kohti kulkeva harju. Alue rajautuu pohjoiseen ja koilliseen Oriveden selkiin, ja sekä etelässä että kaakossa Puruveden avonaisempaan vesistöalueeseen. Tutkimusalueen länsiosa on topografialtaan latteaa; alueella on matalia maa-alueita, pieniä järviä ja suota. Tähän suuntaan tutkimusalueen rajaus ei noudata selkeitä ympäristöllisiä lähtökohtia. Tutkimusalue on suurimmaksi osaksi Kerimäen alueella, mutta siihen kuuluu myös pieniä osia Kesälahdesta, Kiteestä ja Savonrannasta.

### Aikaisempi tutkimus ja käytettävissä ollut aineisto

Tutkimusaluetta on inventoitu aiemmin ainakin Kerimäen (Sepänmaa 1991/Savonlinnan maakuntamuseo), Savonrannan (Sepänmaa 1995/Savonlinnan maakuntamuseo) ja Kesälahden

<sup>1</sup> Peruskarttalehdet 4213 02 KUMPURANTA, 4213 03 PISTALA, 4213 05 RAUVANNIEMI, 4213 06 VILLALA, 4214 01 PAASSELKÄ ja 4214 04 HEINONIEMI



(Halinen & Lavento 1997/Helsingin yliopiston arkeologian laitos) osalta. Kiteen tutkimusalueelle osuvat asuinpaikat ovat vuoden 1973 inventoinnista (Timo Miettinen/Museovirasto). Sepänmaan Kerimäen inventointi 1991 painottui pääosin Kerimäen saarenon alueelle, minkä seurauksena tutkimusalueen Raikuun kanavan itäpuolelle jäävää osaa Kerimäestä ei ollut aiemmin systemaattisesti inventoitu. Savonrannan inventointi 1995 oli kahden viikon ”pikainventointi”. Kesälahden inventointi 1997 oli tutkimusalueen osalta inventoitua pientä harjua reunustavaa viipaletta lukuun ottamatta, josta sitten löytyikin Kesälahden ainoat uudet kohteet. Ennen kesää 1998 tutkimusalueella oli muinaisjäännösinventointien ja tarkastusmatkojen lisäksi tehty yksi fosfaattikartoitus<sup>2</sup> ja Martinniemiessä kaivettu yksi asuinpaikka osittain<sup>3</sup>.

Asuinpaikkojen tarkkoja korkeustietoja on saatavissa niiden kohteiden osalta, jotka ovat mukana Timo Jussilan Iso-Saimaan rannansiirtymistä käsittelevässä tutkimuksessa. Tutkimusalueelta saatavissa ollut kartta-aineisto oli tasoltaan hyvin vaihtelevaa. Osa alueelta saatavista peruskartoista oli 60- / 70-lukujen vaihteesta, osa taas oli uusia maastokarttoja. Kunnollisia maaperäkarttoja tutkimusalueelta ei toistaiseksi ole olemassa. Saatavilla olevat maaperäkartat olivat mittakaavaltaan niin epätarkkoja, ettei niistä saanut kuin karkean yleiskuvan tutkimusalueesta.

Ennen inventointia tutkimusalueelta tunnettiin pyyntikulttuureihin liittyviä muinaisjäännöksiä seuraavasti:

<b>Kerimäki</b>	<b>kpl</b>
Kivikautisia asuinpaikkoja	20
Varhaismetallikautisia asuinpaikkoja	3
Varhaismetallikautisia(?) röykkiöitä	4
Pyyntikuoppakohteita	2
<b>Kesälahti</b>	
Kivikautisia asuinpaikkoja	5
Varhaismetallikautisia asuinpaikkoja	0
Varhaismetallikautisia(?) röykkiöitä	1
Pyyntikuoppakohteita	3
<b>Savonranta</b>	
Kivikautisia asuinpaikkoja	8
Varhaismetallikautisia asuinpaikkoja	0
Varhaismetallikautisia(?) röykkiöitä	4
Pyyntikuoppakohteita	0
<b>Kitee</b>	
Kivikautisia asuinpaikkoja	2

Täydellinen luettelo tutkimusalueen ennestään tunnetuista pyyntikulttuureihin liitettävistä kohteista löytyy karttoineen luvusta 2.

### Kenttätyöt

Inventointi toteutettiin heinäkuussa ja lokakuun alussa. Kenttätyöaikaa kertyi yhteensä noin kuukauden verran. Inventoinnissa keskityttiin pääasiassa kivikautisten asuinpaikkojen etsimiseen

<sup>2</sup> Timo Jussila 1993: Kerimäki Raikuu Martinniemi – kivi-, pronssi- ja rautakautisen pyyntiasuinpaikka-alueen fosfori- ja yleiskartoitus.

<sup>3</sup> Raporttia ei vielä toistaiseksi saatavilla

(alueella etupäässä korkeuksilla 80-85 m mpy), mutta matkalla tuli vastaan yllättävän paljon myös varhaismetallikautisia asuinpaikkoja. Tutkimusalue pyrittiin käymään läpi systemaattisesti ennalta tehdyn kartta-analyysin pohjalta. Inventoijan mukana oli Martinniemen kaivauksilta nuorempia opiskelijoita vapaaehtoisina harjoittelijoina yksi kerrallaan parin päivän ajan. Heitä olivat Johanna Enqvist, Nina Heiska, Esa Hertell (lokakuussa), Samu Lehtolainen, Satu Perälä ja Mikko Suha. Lisäksi yhden kaivauspäivän päätteeksi koko Martinniemen kaivausten joukkio osallistui Kesälahden Kulhankankaan laajan metsäaurausalueen pintapöimintään.

Inventoinnissa yhtenä tavoitteena oli pystyä määrittämään uusien asuinpaikkojen laajuus. Monissa tapauksissa todennäköisen asuinpaikka-alueen pystyi rajaamaan topografisten seikkojen avulla, mutta ellei näin ollut, jatkettiin koepistojen tekemistä n. 10-15 metrin välein jonkinlaisen selvyuden saamiseksi alueen laajuudesta. Lisäksi jokaisesta uudesta kohteesta piirrettiin bussolilla ja askelmitoin yleiskarttaluonnos (mk 1:1000) johon merkittiin koepistot, löydöt ym. paikasta tehdyt havainnot. Käytetyt menetelmät hidastivat inventoinnin etenemistä, mutta niiden avulla oli mahdollista moninkertaistaa kohteesta tallennetun tiedon määrä. Vaikka yleiskarttaluonnoksissa on varmasti pieniä mitta- ja suuntavääristymiä, niiden avulla on mahdollista antaa muinaisjäännösten sijainnista ja niiden sijaintiympäristöstä huomattavasti peruskarttaa tarkempi kuva.

#### Huomioita tunnetuista kohteista

Entuudestaan tunnettuja muinaisjäännöksiä ei käyty maastossa systemaattisesti läpi. Suurimmalla osalla pyyntikulttuureihin liitettävistä kohteista kuitenkin käytiin mikäli ne olivat matkan varrella helposti saavutettavissa. Suurin osa paikoista oli vastaavassa kunnossa kuin aiemmat raportit antoivat ymmärtää. Suurin muutos oli tapahtunut kivikautisella asuinpaikalla Kerimäki [\*97] Mäntylä B, joka oli kokonaan avohakattu ja metsäaurattu hajalle. Tarkastuskertomus kohteesta on sijoitettuna raporttiin uusien muinaisjäännösten kohdekuvausten perään.

Kerimäen alueella on nähtävästi myös esihistoriasta kiinnostuneita harrastelijoita. Kahdella kohteella (Kerimäki [\*87] Pikarniemi ja Kerimäki [\*96] Mäntylä A) oli tuoreita koepistoja. Kohteessa Mäntylä A oli asuinpainanteeseen tehty neljä koepistoa. Ennestään tuntemattomilla kohteilla Kerimäki [121] Kokonlahti A ja Kerimäki [122] Kokonlahti B oli myös tuoreita koepistoja. Kohteessa Kokonlahti A itäisimpään painanteeseen oli tehty koepisto.

#### Raportin laatiminen

Inventoinnin jälkityöt ja raportin laatiminen tehtiin kirjoittajan toimesta syksyn ja talven aikana. Kohdekuvaukset kirjoitettiin pääosin valmiiksi jo kentällä.

Tässä raportissa käytetyssä kohteiden numeroinnissa on syytä huomioda, että \*-merkittyjen vanhojen entuudestaan tunnettujen kohteiden numerointi seuraa Kerimäen osalta Sepänmaan Kerimäen muinaisjäännösinventointi 1991 -raportissa käyttämää Savonlinnan maakuntamuseon muinaisjäännösrekisterin numerointia, mikä ei ole yhteneväinen Museoviraston kohdenumeroinnin kanssa! Raportissani olen seurannut samannimisellä alueella sijaitsevien kohteiden nimeämisessä samaa tapaa kuin Sepänmaa, eli samalla alueella sijaitsevat erilliset muinaisjäännökset on erotettu kirjaintunnuksin (esim. Kesälahti [45] Kulhankangas A ja Kesälahti [46] Kulhankangas B jne.).

Tässä yhteydessä on ehkä syytä huomauttaa tapauksesta, jossa samaa paikannimeä kantavat asuinpaikat sijaitsevat eri kuntien puolella (Kesälahti [44] Kulhanlampi A ja Kerimäki [123] Kulhanlampi B).

Raportin liitteenä olevat yleiskarttaluonnokset piirrettiin puhtaaksi tietokoneella MapInfo –ohjelmalla. Myös raportin peruskarttaotteet tehtiin samalla ohjelmalla siirtämällä kohdetiedot sisältävän tietokannan pistetiedot CD-ROM peruskarttapohjalle. Tässä yhteydessä tarkistettiin ainoastaan uusien kohteiden koordinaattien oikeellisuus. Tietokone paljastaa kiusallisen tarkasti peruskarttaan tehdyn pisteen ja sen koordinaattilevyllä määritettyjen sijaintitietojen välisen todellisen eron. Tästä syystä ennestään tunnettujen kohteiden sijainnissa peruskarttaotteissa saattaa olla pieniä eroja verrattuna vanhojen inventointiraporttien käsin merkittyihin peruskarttaotteisiin.

Inventointilöydöt ovat luetteloituina Kansallismuseon kokoelmiin päänumeroilla KM 31108-31129 ja KM 31144-31145. Kohteista otetut valokuvat löytyvät kuvaliitteinä raportista. Originaalit diapositiivit ovat tallennettuna Helsingin yliopiston kulttuurien tutkimuksen laitoksen arkeologian oppiaineen valokuva-arkistoon numeroilla 9776-9787.

Keramiikan tunnistamisessa apua antoi Christian Carpelan. Varhaismetallikautisista kohteista ainoastaan asuinpaikalta Kesälahti [48] Kulhankangas D löytyi varmuudella määriteltävää keramiikkaa (kyseessä on Tomitsan keramiikka). Muilta varhaismetallikautisiksi määritetyiltä kohteilta löytynyt keramiikka on ollut niin vähäistä tai pieninä ilman mitään erityisiä ominaispiirteitä omaavina paloina, ettei niitä pysty tarkemmin määrittelemään. Näissä tapauksissa ajoitus perustuu lähinnä sekoiteaineiden käyttöön, savimassan laatuun, astian seinämän paksuuteen ja joissain tapauksissa astian valmistustekniikkaan tai pintakäsittelyyn. Edellä mainittua poikkeusta lukuun ottamatta muilta varhaismetallikautiselta asuinpaikoilta löytynyt keramiikka kuuluu Sär 2 –ryhmään.

Vaikka tarkkoja korkeusvaaituksia uusilla kohteilla ei ole suoritettu, on kuitenkin todettava etteivät kaikki varhaismetallikautiset asuinpaikat ole rantasidonaisia. Kohteessa Kerimäki [130] Kangaslampi suuri korkeus selittyy asuinpaikan sijainnilla lammen rannalla. Kohteessa Kesälahti [46] Kulhankangas B asuinpaikan sijainti kauempana rannasta on taas hyvin selkeä. Asuinpaikan arvioitu korkeus n. 81,5 m mpy vastaa alueella kivikauden lopun korkeuksia.

Raporttia laadittaessa uusien kohteiden maanomistusoloista ei ole otettu selvää. Inventoinnissa talteen saadun luuaineiston on käynyt läpi osteologi Pirkko Ukkonen. Osteologisen pika-analyysin tulokset ovat raportissa liitteenä 5.

### Yhteenveto inventoinnin tuloksista

Inventoinnissa löydettiin yhteensä 23 uutta kiinteää muinaisjäännöstä ja 2 irtolöytökohdetta. Lisäksi raporttiin otettiin mukaan 3 Martinniemen alueelta jo aiemmin ennen inventointia tunnettua kohdetta, joista ei vielä ollut olemassa tietoja Museoviraston topografisessa arkistossa. Uudet kohteet jakautuvat seuraavasti: 13 kivikautista asuinpaikkaa, 6 varhaismetallikautista asuinpaikkaa, 3 ajoittamatonta pyyntikuoppakohdetta ja yksi ajoittamaton raudanvalmistuspaikka. Tarkempi luettelo tutkimusalueen muinaisjäännöksistä löytyy seuraavasta luvusta.

Kunnittain jaettuna inventoinnissa löydettyjen uusien kohteiden määrät ovat seuraavat: Kerimäki 14 kohdetta, Kesälahti 8 kohdetta ja Savonranta 1 kohde. Kiteeltä ei löydetty uusia kohteita.

Asuinpainanteita löytyi seitsemästä uudesta kohteesta yhteensä 11 kpl. Asuinpainanne kohteet ovat seuraavat: Kerimäki [121] Kokonlahti A (3 kpl), Kerimäki [122] Kokonlahti B (1 kpl), Kerimäki [125] Kanalampi (2 kpl), Kerimäki [127] Tuomaanniemi B (1 kpl), Kerimäki [128] Pukronniemi (1 kpl), Kerimäki [135] Martinniemi 9 (2 Kpl) ja Kerimäki [136] Martinniemi 11 (1 kpl).

Suurin osa uusista kohteista löytyi hiekkapohjaiselta harjualueelta, jossa Muinais-Saimaan rantaterassit olivat parhaiten havaittavissa ja havaintomahdollisuudet olivat muutenkin hyvät vähäisen aluskasvillisuuden ansiosta. Harjualueen ulkopuolelta löytyneet kohteet löytyivät lähinnä paikoilta joilta maan pinta oli hajalla. Moreenipohjaisella alueella on varmasti paljon hiekkalinsseissä sijaitsevia asuinpaikkoja, joiden löytäminen eheästä metsästä on sangen vaikeaa ja hyvää onnea vaativaa.

Tutkimusalueen uusista muinaisjäännöskohteista seuraavat voidaan jakaa tämän hetkisen tilansa perusteella seuraavasti:

#### **Täysin koskemattomat kohteet**

Kerimäki [121] Kokonlahti A  
 Kerimäki [122] Kokonlahti B  
 Kerimäki [125] Kanalampi  
 Kerimäki [126] Vonkanniemi C  
 Kerimäki [127] Tuomaanniemi B  
 Kerimäki [128] Pukronniemi  
 Kerimäki [135] Martinniemi 9  
 Kesälahti [47] Kulhankangas C

#### **Metsäauratut kohteet**

Kerimäki [132] Kaivannonharju B  
 Kesälahti [44] Kulhanlampi A  
 Kesälahti [45] Kulhankangas A  
 Kesälahti [46] Kulhankangas B  
 Kesälahti [48] Kulhankangas D  
 Kesälahti [49] Kulhankangas E  
 Kesälahti [50] Kulhankangas F  
 Kesälahti [51] Kulhankangas G

Metsäaurattujen kohteiden lisäksi pahasti tai lähes täysin tuhoutuneita kohteita ovat myös hiekkakuopan reunalla jäljellä oleva varhaismetallikautisen asuinpaikan suikale Kerimäki [130] Kangaslampi ja laivojen lastauslaiturin rakennustöiden osittain tuhoama varhaismetallikautinen asuinpaikka Savonranta [24] Vihtakannankanava.

Inventointiraportti on jätetty Museoviraston arkeologian osaston topografiseen arkistoon. Kopio inventointiraportista löytyy myös Helsingin yliopiston kulttuurien tutkimuksen laitoksen arkeologian oppiaineen arkistosta. Raportti on toimitettu myös Savonlinnan maakuntamuseoon.

Helsingissä 1. Maaliskuuta 1999



Teemu Mökkönen



## 2. LUETTELOT JA KARTAT TUTKIMUSALUEEN ENNESTÄÄN TUNNETUISTA JA UUSISTA PYYNTIKULTTUUREIHIN LIITETTÄVISTÄ MUINAISJÄÄNNÖKSISTÄ

### Tutkimusalueen ennestään tunnetut muinaisjäännökset

#### Kerimäki

Nro	Kohteen nimi	Alue	Kartta	X	Y	Z	Ajoitus	Tyyppi
5*	Puntusentaus	Rauvanniemi	4213 02	6874 64	4469 94	80	Ki	asp.
48*	Mikli	Hevossalo	4213 05	6871 46	4474 36	80-83	metallik.	röykkiö
70*	Puntusensuo	Rauvanniemi	4213 02	6874 90	4469 16	80	Ki	asp.
71*	Hautalahti	Kumpuranta	4213 02	6876 77	4464 73	80-83	Ki	asp.
72*	Vihansaari	Kumpuranta	4213 02	6874 60	4466 77	80-83	Ki	asp.
73*	Käärmekallio	Raikuu	4213 06	6884 11	4470 61	80	varh.metal.	röykkiö
74*	Tuomaanniemi A	Raikuu	4213 06	6884 10	4470 63	78-80	varh.metal.	asp.
75*	Vonkanniemi A	Raikuu	4213 06	6883 12	4471 23	82-83	varh.metal.	röykkiö
76*	Raikuunkangas	Raikuu	4213 06	6882 77	4473 19	85	Ki	asp.
77*	Myllylahti A	Pihlajaniemi	4213 06	6880 72	4475 24	81-83	Ki	asp.
78*	Rekilahti	Pihlajaniemi	4213 06	6880 02	4473 10	80-82	Ki	asp.
79*	Särkipuro	Raikuu	4213 06	6883 06	4471 76	82-85	Ki	asp.
80*	Kaunisniemi	Pihlajaniemi	4213 06	6880 00	4472 70	80-82	Ki	asp.
87*	Pikarniemi	Paasniemi	4213 03	6887 94	4467 10	85	Ki	asp.
93*	Savonniemi	Jouhenniemi	4213 02	6871 30	4463 75	80-82	ajoitt.	pyyntik.
94*	Kalaniemi B	Jouhenniemi	4213 02	6871 81	4463 86	85	ajoitt.	pyyntik.
95*	Kalaniemi A	Jouhenniemi	4213 02	6872 32	4463 50	85	Ki	asp.
96*	Mäntylä A	Yläkuona	4213 02	6872 90	4463 23	82-83	Ki	asp.
97*	Mäntylä B	Yläkuona	4213 02	6873 16	4462 86	85-88	Ki	asp.
127*	Martinniemi 1	Raikuu	4213 06	6881 76	4472 74	84	Ki	asp.
128*	Martinniemi 2	Raikuu	4213 06	6881 73	4472 67	83	Ki	asp.
129*	Martinniemi 3	Raikuu	4213 06	6881 66	4472 76	81-82	Ki	asp.
130*	Martinniemi 4	Raikuu	4213 06	6881 64	4472 78	80-81	Ki, pronssi	asp.
131*	Martinniemi 5	Raikuu	4213 06	6881 63	4472 83	79-80	pronssi- rauta	asp.
132*	Martinniemi 8	Raikuu	4213 06	6881 65	4472 58	80	pronssi- rauta	röykkiö
133*	Koiralampi	Raikuu	4213 06	6882 02	4473 58	80	Ki	asp.
134*	Laminniemi	Jouhenniemi	4213 02	6872 34	4462 80	80-85	Ki	asp.
135*	Myhkyräharju 1	Jouhenniemi	4213 02	6871 88	4463 15	82-83	Ki	asp.
136*	Myhkyräharju 2	Jouhenniemi	4213 02	6871 84	4463 20	82-83	Ki	asp.

#### Kesälahti

Nro	Kohde	Kylä	Kartta	X	Y	Z	Ajoitus	Tyyppi
9	Piilopirtti	Villala	4213 06	6883 68	4476 90	85	Ki	asp.
28	Aluslampi	Lakovaara	4213 06	6886 52	4478 70	97	ajoitt.	pyyntik.
29	Jaakonlampi	Lakovaara	4213 06	6887 11	4478 13	95	ajoitt.	pyyntik.
30	Kirkkosärkät	Lakovaara	4213 06	6886 66	4478 52	105	ajoitt.	pyyntik.
31	Viitaniemi	Pahatsu	4213 06	6888 49	4471 82	79	ajoitt.	röykkiö
32	Parrikangas	Korteoja	4213 06	6888 30	4475 18	82,5	Ki	asp.
33	Koppaniemi 1	Korteoja	4214 04	6890 06	4474 28	85	Ki	asp.
34	Kuoppiemi 2	Korteoja	4214 04	6890 10	4474 20	82,5	Ki	asp.
35	Kuoppiemi 3	Korteoja	4214 04	6890 22	4474 10	82,5-85	Ki	asp.

**Kitee**

Nro	Kohde	Kylä	Kartta	X	Y	Z	Ajoitus	Tyyppi
5	Makkola		4214 04	6897 88	4473 50	82-85	Ki	asp.
14	Koivurinne		4214 04	6895 00	4475 32	80	Ki	asp.

**Savonranta**

Nro	Kohde	Kylä	Kartta	X	Y	Z	Ajoitus	Tyyppi
1	Hiekkaharju	Hankavaara	4214 01	6898 51	4460 54	83	Ki	asp.
2	Karhuniemi A	Paasniemi	4214 01	6891 88	4463 32	80	varh. Metall	röykkiö
4	Pyörinniemi	Paasniemi	4214 01	6892 32	4462 82	77-82	ajoitt.	röykkiö
5	Karhuniemi B	Paasniemi	4214 01	6891 95	4463 26	78-80	ajoitt.	röykkiö
6	Kaatiolahti	Hankavaara	4214 01	6897 65	4461 30	85	Ki	asp.
7	Ketvelsaari	Hankavaara	4214 01	6894 90	4462 90	80	varh. Metall	röykkiö
10	Kääpälahti	Jouhenniemi	4214 01	6895 72	4460 18	82-83	Ki	asp.
11	Hiekkaranta	Paasniemi	4214 01	6891 37	4461 54	85-87	Ki	asp.
13	Siiperi	Riikola	4214 01	6890 90	4462 11	85	Ki	asp.
16	Kaatiolahti B	Hankavaara	4214 01	6898 30	4461 02	82-85	Ki	asp.
21	Ryytyniemi	Hankavaara	4214 01	6896 54	4462 52	86-87	Ki	asp.
22	Rajalahti	Hankavaara	4214 01	6896 36	4462 68	82-83	Ki	asp.

\* merkityt numerot seuraavat Savonlinnan maakuntamuseon muinaisjäännösrekisterin Numerointia. Numerointi ei aina vastaa Museoviraston muinaisjäännösrekisterin numerointia.

**Tutkimusalueen uudet muinaisjäännökset****Kerimäki**

Nro	Kohteen nimi	Alue	Kartta	X	Y	Z	Ajoitus	Tyyppi	s.
121	Kokonlahti A	Pihlajaniemi	4213 05	6878 74	4478 14	82,5	Ki ?	asp.	16
122	Kokonlahti B	Pihlajaniemi	4213 05	6878 85	4478 35	82,5	Ki	asp.	18
123	Kulhanlampi B	Pihlajaniemi	4213 05	6878 90	4478 56	85	Ki	asp.	19
124	Myllylahti B	Pihlajaniemi	4213 06	6880 39	4475 10	80	ajoitt.	pyyntik.	20
125	Kanalampi	Raikuu	4213 06	6881 74	4473 93	82,5	Ki ?	asp.	21
126	Vonkanniemi C	Raikuu	4213 06	6883 12	4471 34	82,5	Ki	asp.	22
127	Tuomaanniemi B	Raikuu	4213 06	6884 39	4470 74	82,5	Ki ?	asp.	23
128	Pukronniemi	Paasniemi	4213 06	6884 70	4470 46	82,5	Ki ?	asp.	24
129	Korkiaharju	Paasniemi	4213 06	6885 28	4470 08	82,5	Ki	asp.	25
130	Kangaslampi	Anttola	4214 01	6890 14	4464 83	82	varh.metal.	asp.	26
131	Kaivannonharju A	Kumpuranta	4213 02	6876 28	4469 70	84-85	Ki	asp.	27
132	Kaivannonharju B	Kumpuranta	4213 02	6876 48	4469 70	82-86	ajoitt.	pyyntik.	28
133	Lillukkasuo	Yläkuona	4213 02	6872 64	4463 47	82,5	Ki	asp.	29
134	Keplakkosuo	Anttila	4214 01	6892 06	4464 23	82	Ki	asp.	30
135	Martinniemi 9	Raikuu	4213 06	6882 34	4473 14	83	Ki	asp.	32
136	Martinniemi 10	Raikuu	4213 06	6881 88	4472 87	84	Ki	asp.	33
137	Martinniemi 11	Raikuu	4213 06	6882 39	4472 70	83	Ki	asp.	34

**Kesälahti**

Nro	Kohde	Kylä	Kartta	X	Y	Z	Ajoitus	Tyyppi	s.
44	Kulhanlampi A	Villala	4213 05	6878 98	4478 53	83-84	Ki	asp.	35
45	Kulhankangas A	Villala	4213 05	6879 86	4478 04	82,5	Ki	asp.	36
46	Kulhankanges B	Villala	4213 05	6879 74	4478 13	81.5-82	varh.metal.	asp.	37
47	Kulhankangas C	Villala	4213 05	6879 90	4478 00	81-87	ajoitt.	pyyntik.	38
48	Kulhankangas D	Villala	4213 05	6879 92	4478 04	79-79.5	pronssik.	asp.	39

49	Kulhankangas E	Villala	4213 05	6879 96	4477 99	79-79.5	varh.metal.	asp.	40
50	Kulhankangas F	Villala	4213 05	6879 69	4478 19	79.5-80	varh.metal.	asp.	41
51	Kulhankangas G	Villala	4213 05	6879 65	4478 27	79	ajoitt.	ra.valm	42

### Savonranta

Nro	Kohde	Kylä	Kartta	X	Y	Z	Ajoitus	Tyyppi	s.
24	Vihtakannankanava	Jouhenniemi	4214 01	6894 35	4460 29	81	varh.metal.	asp.	43

### Tutkimusalueen pyyntikulttuureihin liittyvät irtolöydöt

#### Irtolöydöt

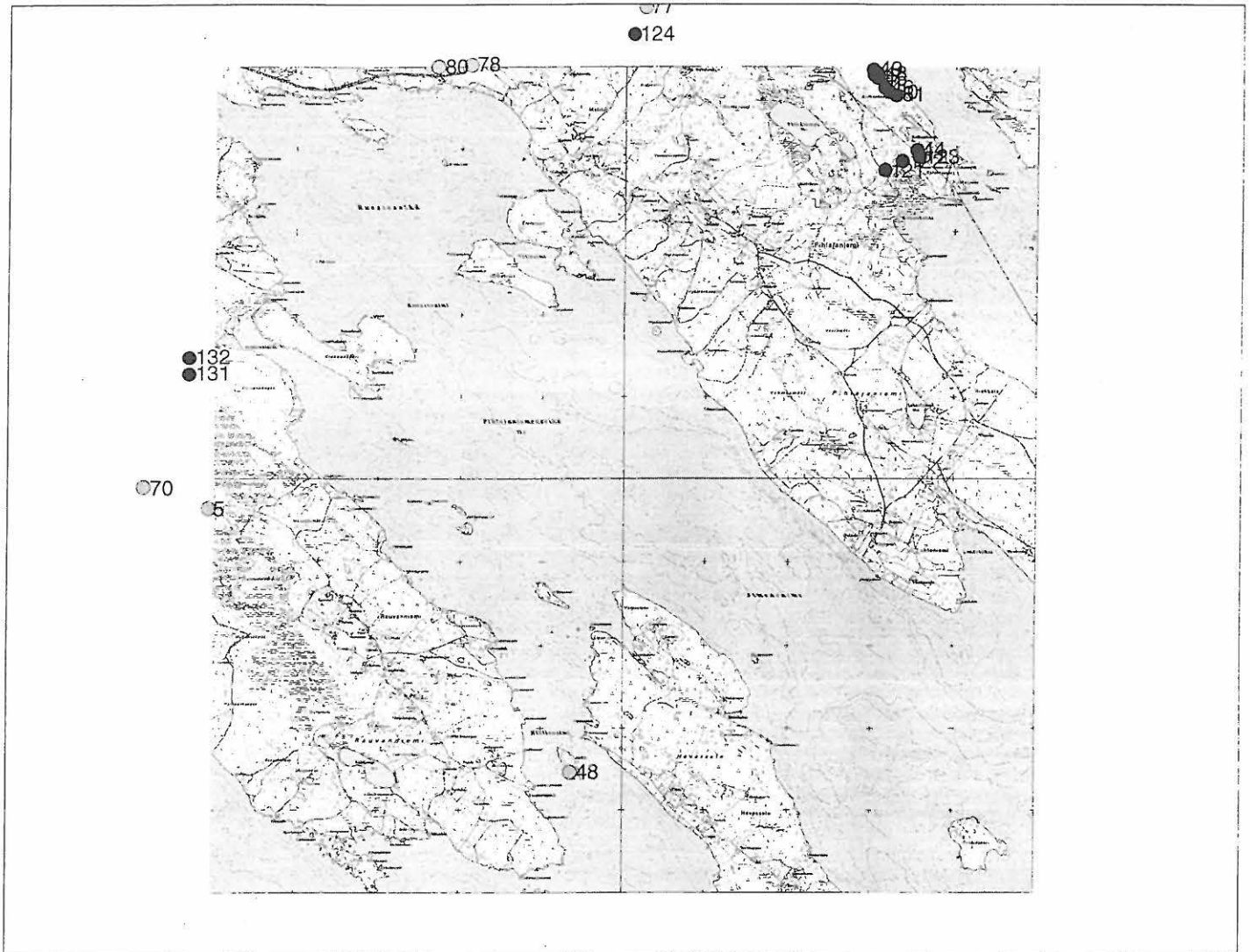
Kunta	Kylä	Kohde	Kartta	X	Y	Z
Kerimäki	Raikuu	Vonkanniemi B	4213 06	6883 28	4471 31	80-83
Kerimäki	Kumpuranta	Hanhiluodot	4213 02	6872 78	4466 78	72
Kerimäki	Raikuu	Vonkanniemi D	4213 06	6883 04	4471 28	78
Kerimäki	Kumpuranta	Kaivannonharju C	4213 02	6876 44	4470 77	85
Kesälahti	Pahatsu	Leppähuhdanniemi	4213 06	6887 62	4472 92	78
Savonranta	Paasniemi	Hiekkaranta B	4214 01	6891 61	4461 20	80

Uusia irtolöytökohteita ovat Kerimäki Raikuu Vonkanniemi D, josta löytyi kvartseja, ja palaneen luun löytöpaikka Kerimäki Kumpuranta Kaivannonharju C. Irtolöytökohteiden listalta on poistunut Sepänmaan irtolöytökohde Kerimäki Anttila Keplakkosuo, joka saatiin varmistettua kiinteiksi muinaisjäännökseksi. Lisäksi Sepänmaan irtolöytökohde Kerimäki Raikuu Vonkanniemi B sijaitsee lähellä uutta kivikautista asuinpaikkaa Kerimäki [126] Vonkanniemi C, mutta asuinpaikan ja irtolöytöpaikan välillä on topografinen este.

## Kerimäen, Kesälahden, Kiteen ja Savonrannan osainventointi 1998 T. Mökkönen

Kivikautiset ja verhaismetallikautiset asuinpaikat sekä röykkiöt ja pyyntikuopat  
Peruskartta 4213 02 KUMPURANTA

- = vuoden 1998 inventoinnin uudet kohteet
- = vanhat kohteet



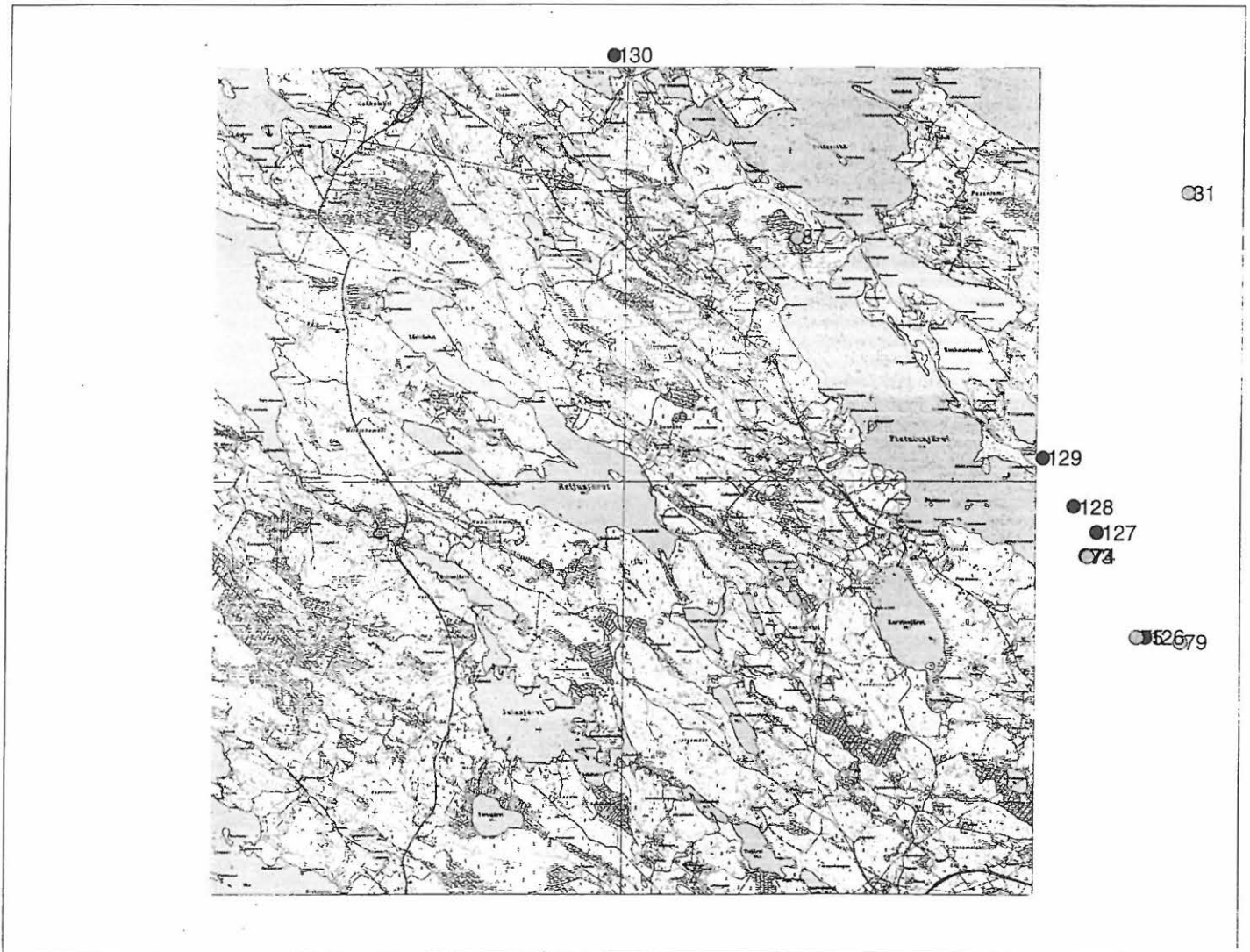
*Arkeologiset kohteet*



Kerimäen, Kesälahden, Kiteen ja Savonrannan osainventointi 1998  
T. Mökkönen

Kivikautiset ja verhaismetallikautiset asuinpaikat sekä röykkiöt ja pyyntikuopat  
Peruskartta 4213 03 PISTALA

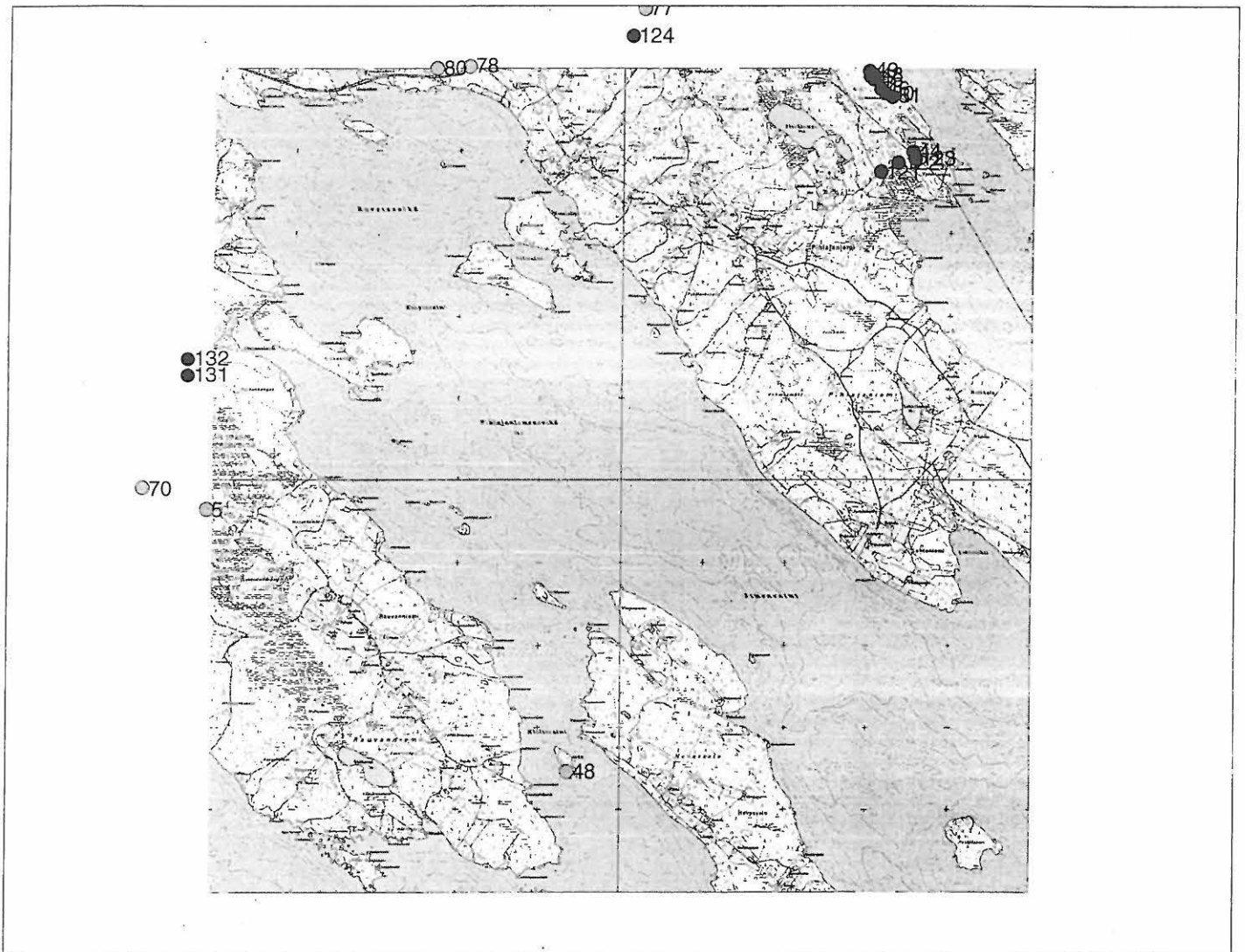
- = vuoden 1998 inventoinnin uudet kohteet
- = vanhat kohteet



**Kerimäen, Kesälahden, Kiteen ja Savonrannan osainventointi 1998**  
**T. Mökkönen**

Kivikautiset ja verhaismetallikautiset asuinpaikat sekä röykkiöt ja pyyntikuopat  
 Peruskartta 4213 05 RAUVANNIEMI

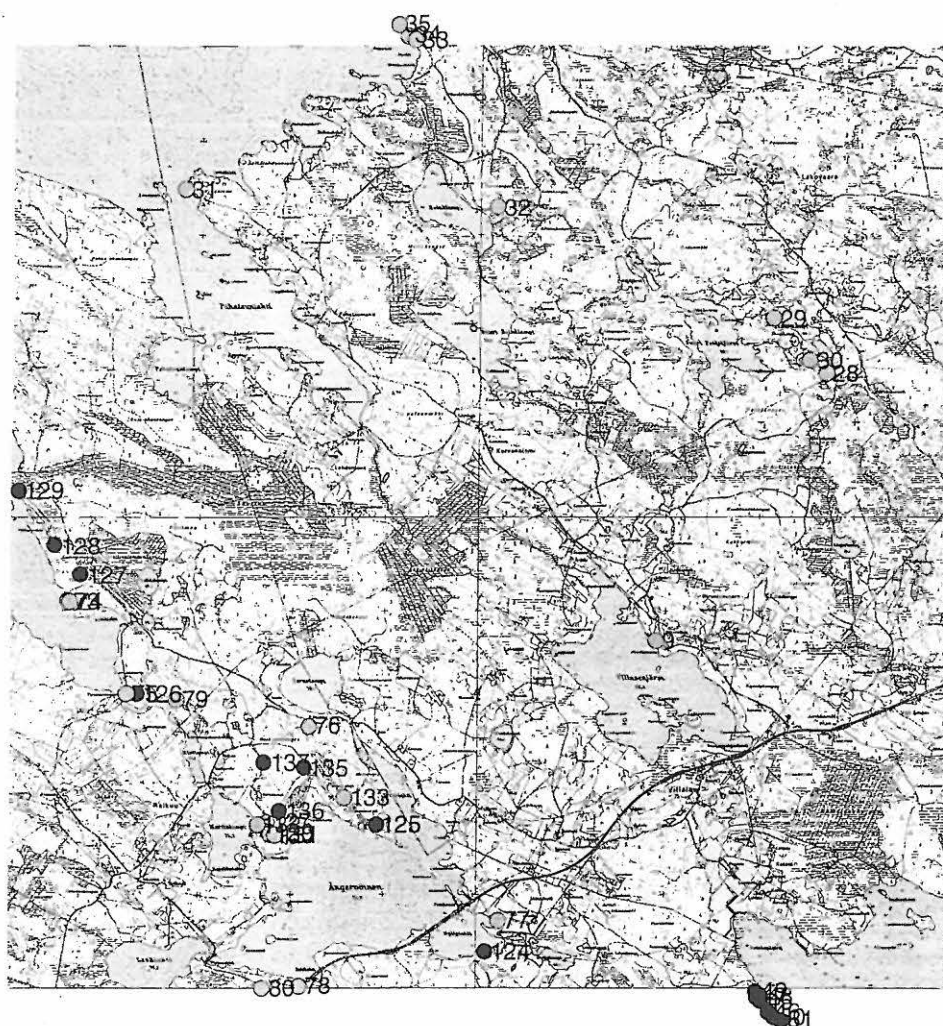
- = vuoden 1998 inventoinnin uudet kohteet
- = vanhat kohteet



## Kerimäen, Kesälahden, Kiteen ja Savonrannan osainventointi 1998 T. Mökkönen

Kivikautiset ja verhaismetallikautiset asuinpaikat sekä röykkiöt ja pyyntikuopat  
Peruskartta 4213 06 VILLALA

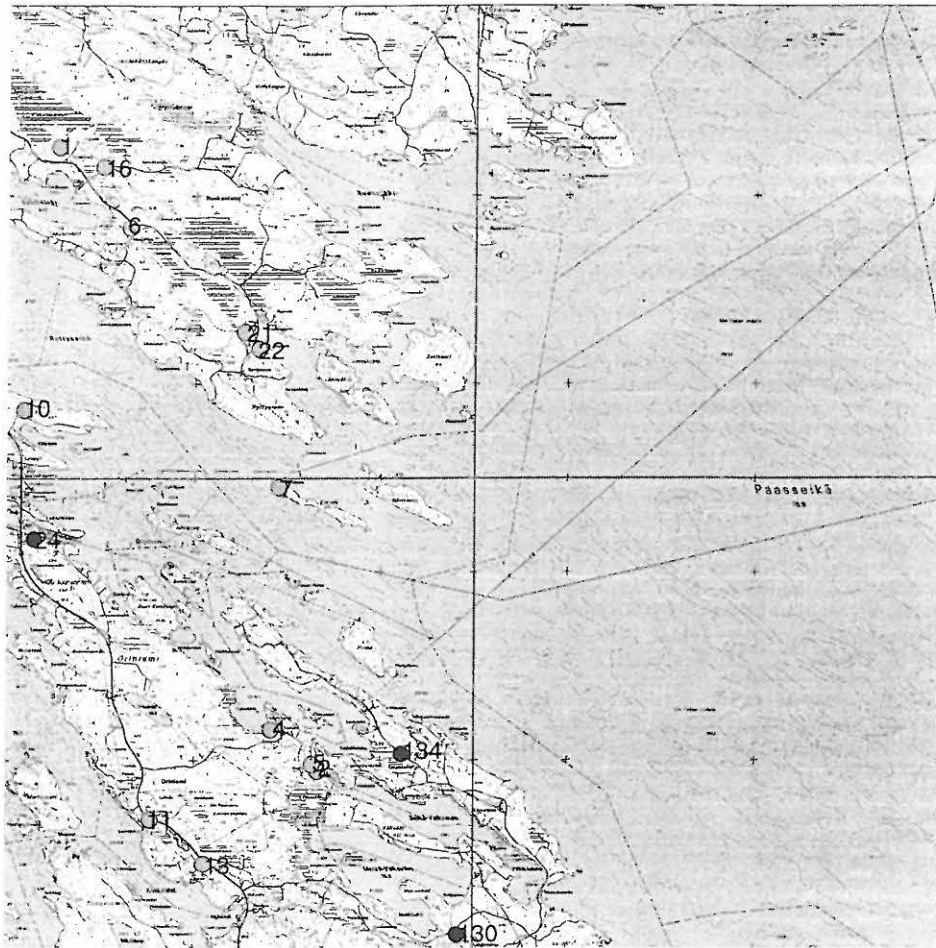
- = vuoden 1998 inventoinnin uudet kohteet
- = vanhat kohteet



**Kerimäen, Kesälahden, Kiteen ja Savonrannan osainventointi 1998**  
**T. Mökkönen**

Kivikautiset ja varhaismetallikautiset asuinpaikat sekä rökkiöt ja pyyntikuopat  
Peruskartta 4214 01 PAASSELKÄ

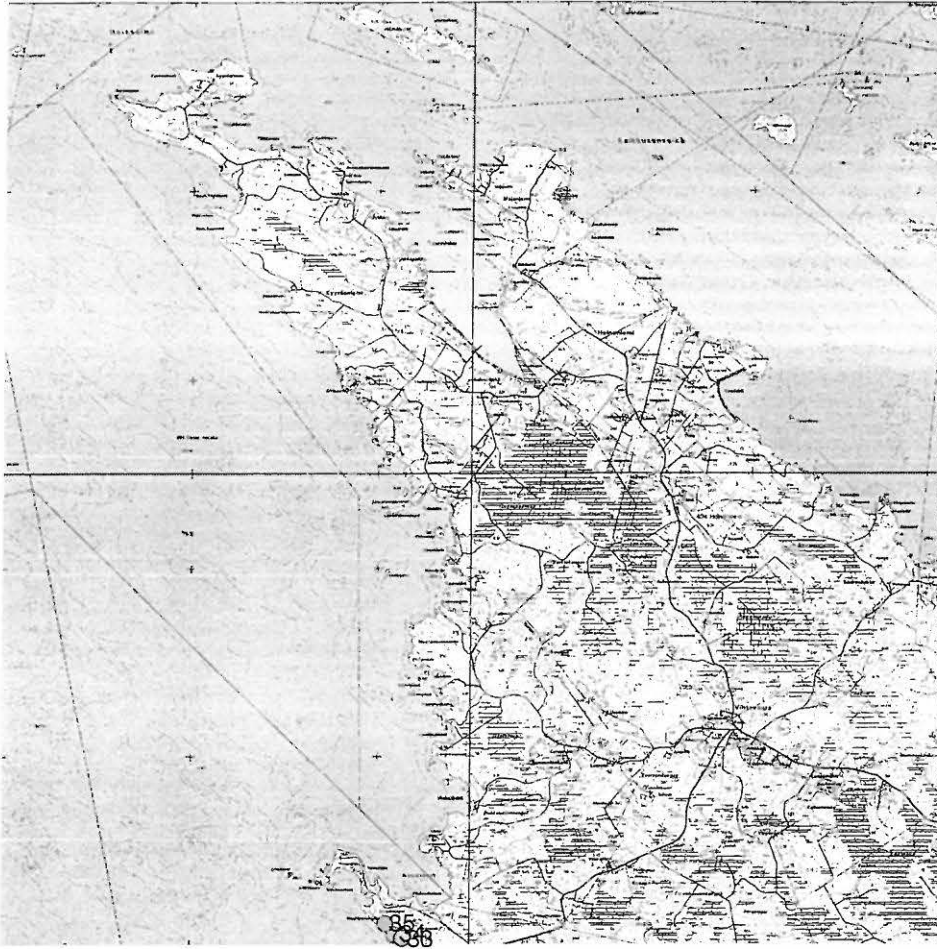
- = vuoden 1998 inventoinnin uudet kohteet
- = vanhat kohteet



**Kerimäen, Kesälahden, Kiteen ja Savonrannan osainventointi 1998**  
**T. Mökkönen**

Kivikautiset ja varhaismetallikautiset asuinpaikat sekä röykkiöt ja pyyntikuopat  
Peruskartta 4214 04 HEINONIEMI

- = vuoden 1998 inventoinnin uudet kohteet
- = vanhat kohteet



**3. KOHDEKUVAUKSET**  
**3.1 KIIINTEÄT MUINAISJÄÄNNÖKSET**

<b>Kerimäki.....</b>	<b>s.16</b>
<b>Kesälahti.....</b>	<b>s.35</b>
<b>Savonranta.....</b>	<b>s.42</b>



## **Kerimäki 121 Kokonlahti A**

---

Mjtyyppi: Asuinpaikka  
Ajoitus: Kivikautinen?

### **SIJAINTI**

Alue: Pihlajaniemi  
Peruskartta: 4213 05 RAUANNIEMI  
Koordinaatit: Länsi pää X = 6878 74 Y = 4478 14  
Itä pää X = 6878 78 Y = 4478 20  
Z = n. 82,5  
Etäisyystieto: Kerimäen kirkosta n. 19,4 km NE  
Laajuus: -

### **PERUSTIEDOT**

Kohde sijaitsee Pihlajaniemen koillisosassa Kokonlahden pohjoispuolella luoteis-kaakko suuntaisen harjun kaakkoispäässä muinaisen jäätikköjoen deltan reunamalla. Paikalla kasvaa harvaa mäntymetsää. Ylimmällä terassilla maaperä on hienoa kivetöntä hiekkaa.

Paikalla on havaittavissa kolme asuinpainannetta ylimmällä harjun juureen rajautuvalla terassilla (n. 82,5 m mpy). Läntisimmät painanteet 1 ja 2 ovat hyvin matalia (syvyys n. 30 cm), minkä takia ne eivät erotu maastossa kovinkaan selkeästi. Molemmat painanteet ovat pyöreitä, halkaisijaltaan n. 8 m. Painanteeseen 1 tehdystä koepistosta havaittiin heikko punertavanruskea n. 6 cm paksu likamaakerros. Löytöinä saatiin talteen kolme kvartsia. Lisäksi painanteen länsireunalle tehdystä koepistosta havaittiin kaksoismaannos. Painanteeseen 2 tehdyssä koepistosta oli havaittavissa voimakas punertavanruskea n. 10 cm paksu likamaakerros. Siitä saatiin myös talteen hieman palanutta luuta. Likamaan seassa oli pieniä hippuja hiiltä.

Painanne 3 sijaitsee noin neljäkymmentä metriä edellämainituista painanteista koilliseen samalla terassilla. Painanteiden välissä on myöhempiä kaivantoja, jotka todennäköisesti liittyvät Salpaliinjaan. Painanne 3 on pyöreähkö, halkaisijaltaan n. 8 m ja syvyydeltään n. 50 cm. Painanne näyttää niin selvältä asuinpainanteelta, ettemme tehneet koepistoa itse painanteeseen vaan sen länsipuolelle terassille. Koepistosta ei tullut löytöjä. Painanteen luoteisreunalla oli havaittavissa todennäköisesti vanhan koepiston jälki. Koska Museoviraston arkeologian osaston topografisesta arkistosta ei löytynyt mitään tietoja tästä kohteesta, saattaa paikalla havaitut mahdolliset vanhat koepistot olla jonkun arkeologian harrastajan aikaansaannoksia.

Tutkimme harvakseltaan, noin 10-20 metrin välein tehdyin koepistoin ylintä terassia lounaaseen niin pitkälle kuin sitä riitti, muttemme havainneet mitään asuinpaikkaan tms. viittaavaa. Paikalla on havaittavissa ylimmän terassin alapuolella ainakin kaksi heikkoa terassia, joissa maaperä muuttuu hienoksi hiedaksi. Lisäksi alempien terassien rantaprofiili on niin loiva, etteivät ne suojaisesta sijainnistaan huolimatta ole varmaankaan olleet kovin houkuttelevia asuinpaikkoja.

### **INVENTOINTI 1998**

Tarkastuspäivä: 8.7. 1998  
Tarkastajat: T. Mökkönen ja N. Heiska  
Havaintomahd.: Hyvä, niukka aluskasvillisuus  
Laajuuden arviointi: Arviointi mahdotonta, sillä koepistoja ei tehty painanteiden välille eikä painanteiden ja Saunalahden tien / hiekkakuopalle johtavan tien väliselle alueelle.

Löydöt: KM 31108: 1-2. Kvaritseja ja palanutta luuta  
Lähilöydöt: Kivikautiset asuinpaikat Kerimäki 122 Kokonlahti B, Kerimäki 123  
Kulhanlampi B ja Kesälahti 44 Kulhanlampi A

**LIITTEET** Yleiskarttaluonnos Liite 1.1  
Peruskarttaote Liite 2.1



## **Kerimäki 122 Kokonlahti B**

---

Mjtyyppi: Asuinpaikka  
Ajoitus: Kivikautinen

### **SIJAINTI**

Alue: Pihlajaniemi  
Peruskartta: 4213 05 RAUVANNIEMI  
Koordinaatit: X = 6678 85 Y = 4478 35 Z = n. 82,5  
Etäisyystieto: Kerimäen kirkosta n. 19,6 km NE  
Laajuus: -

### **PERUSTIEDOT**

Kohde sijaitsee Pihlajaniemen koillisosassa Kokonlahden pohjoispuolella luoteis-kaakko suuntaisen harjun kaakkoispäässä muinaisen jäätikköjoen deltan reunamalla. Paikalla kasvaa harvaa mäntymetsää. Ylimmällä terassilla maaperä on hienoa kivetöntä hiekkaa.

Harjun juurella paikan ylimmällä rantaterassilla sijaitsee yksi soikea asuinpainanne kooltaan noin 4 x 5,5 m. Syvyyttä painanteella on noin 40 cm. Painanteeseen tehdystä koepistosta saatiin talteen tyypillistä kampakeramiikkaa. Koepistossa oli havaittavissa noin 15 cm paksu heikko ruskea kulttuurikerros noin 20 cm syvyydellä pinnasta. Teimme ylimmälle terassille painanteen ulkopuolelle koepistoja 10-15 metrin välein. Ainoastaan painanteen länsipuolen ensimmäisestä koepistosta tehtiin havaintoja heikosta likamaasta.

Saimme otettua paikalla yhteyden maanomistajaan (Helge Parkkonen, Saunalahdentie 515, 58350 Villala), joka tuli katsomaan kanssamme painannetta ja antoi suostumuksensa koepistojen tekemiseen. Teimme koepistoja sekä painanteen kohdalla että painanteesta kaakkoon Saunaniemen suuntaan eri terasseille, mutta tuloksetta.

### **INVENTOINTI 1998**

Tarkastuspäivä: 16.7. 1998  
Tarkastajat: T. Mökkönen ja J. Enqvist  
Havaintomahd.: Hyvä, niukka aluskasvillisuus  
Laajuuden arviointi: Pienialainen. Löytöjä vain painanteesta ja havaintoja likamaasta painanteen ulkopuolelta ainoastaan yhdestä koepistosta noin 10 m painanteesta länteen.  
Löydöt: KM 31109: 1-2. Hiekkasekoitteisia koristeltuja ja koristelemattomia saviastian kylkipaloja (Ka 2).  
Lähilöydöt: Kivikautinen? asuinpaikka Kerimäki 121 Kokonlahti A ja kivikautiset asuinpaikat Kerimäki 123 Kulhanlampi B ja Kesälahti 44 Kulhanlampi A

### **LIITTEET**

Yleiskarttaluonnos Liite 1.1  
Peruskarttaote Liite 2.1

## **Kerimäki 123 Kulhanlampi B**

---

Mjtyyppi: Asuinpaikka  
ajoitus: Kivikautinen

### **SIJAINTI**

Alue: Pihlajaniemi  
Peruskartta: 4213 05 RAUVANNIEMI  
Koordinaatit: X = 6878 90 Y = 4478 56 Z = n. 85  
Etäisyystieto: Kesälahden kirkosta n. 19,8 km NW  
Laajuus: -

### **PERUSTIEDOT**

Kohde sijaitsee Pihlajaniemen Koillisosassa aivan Kerimäen ja Kesälahden rajalla, Kokonkankaan ja Kulhankankaan välissä, Kulhanlammen lounaispuolella. Kesälahden puolella on suoritettu avohakkuu ja metsäuraus noin kuusi-seitsemän vuotta sitten. Kerimäen puolella kasvaa harva mäntymetsä. Kohde on glasifluvialisella deltalla.

Asuinpaikka sijaitsee Kesälahden puolella olevaa asuinpaikkaa Kulhanlampi A:ta ylempänä, n. 85 m mpy kulumaterassin päällä. Maaperä on vähäkivistä karkeahkoa hiekkaa. Metsäautotien terassiin leikkaamasta profiilista oli havaittavissa voimakas punertavanruskea likamaa, josta saatiin talteen runsaasti palanutta luuta ja pieni pala asbestia. Metsäautotien pinnasta kerättyjen löytöjen löytöalue jatkui kulumaterassin harjalta kahden harjunlaen väliin muodostuneelle suojaisalle notkelmalle, ja siitä yhä edelleen harjun lounaisreunalle. Keräsimme kaikki löydöt talteen ja merkitsimme tarkat löytöpaikat yleiskarttaan löytöryhmittäin.

### **INVENTOINTI 1998**

Tarkastuspäivä: 9.7. 1998  
Tarkastajat: T. Mökkönen ja N. Heiska  
Havaintomahd.: Hyvä  
Laajuuden arviointi: Topografian ja löytöjen levinnän perusteella n. 30 x 70 m  
Löydöt: KM 31110: 1-5. Asbestisekoitteista keramiikkaa, kvartseja, palanutta luuta, asbestikuitua, piitä.  
Lähilöydöt: Kivikautinen? asuinpaikka Kerimäki 121 Kokonlahti A ja kivikautiset asuinpaikat Kerimäki 122 Kokonlahti B ja Kesälahti 44 Kulhanlampi A

### **LIITTEET**

Yleiskarttaluonnos Liite 1.2  
Peruskarttaote Liite 2.1  
Kuvataulu Liite 4.1 ja 4.2

## **Kerimäki 124 Myllylahti B**

---

Mjytyyppi: Pyyntikuoppa  
Ajoitus: Ajoittamaton

### **SIJAINTI**

Alue: Pihlajaniemi  
Peruskartta 4213 06 VILLALA  
Koordinaatit: X = 6880 39 Y = 4475 10 Z = 80  
Etäisyystieto: Kerimäen kirkosta 17, 9 km NE  
Laajuus: -

### **PERUSTIEDOT**

Kohde sijaitsee Ängervöisen kaakkoisosassa, Myllylahden etelärannalla. Maaperä on karkeaa hiekkaa ja paikalla kasvaa harva mäntymetsä. Kohde sijaitsee harjualueella.

Paikalla on yksi pyyntikuoppa, joka on halkaisijaltaan noin 5 m ja syvyydeltään noin 50 cm. Kuoppaan tehdyssä koepistossa oli havaittavissa täysin kehittynyt maannos.

Pyyntikuoppa sijaitsee noin 80 m mpy korkeuskäyrää myötäilevän rantatörmän päällä. Kuopan kaakkoispuolella nousee korkea harju, jonka reunalla on vanha kotitarvesorakuoppa. Kuopasta noin 10 metriä länteen sijaitsee vielä paikalla käynnin aikana osin keskeneräisenä oleva pyöröhirsinen kesämökki. Vuoden 1975 peruskarttaan merkitty metsäautotie kulkee osittain pyyntikuopan eteläosan yli.

### **INVENTOINTI 1998**

Tarkastuspäivä: 17.7. 1998  
Tarkastajat: T. Mökkönen ja J. Enqvist  
Havaintomahd.: Hyvä  
Laajuudenarviointi: Pyyntikuopan halkaisija n. 5 m  
Löydöt: -  
Lähilöydöt: Kivikautinen asuinpaikka Kerimäki \*77 Myllylahti A

### **LIITTEET**

Yleiskarttaluonnos Liite 1.3  
Peruskarttaote Liite 2.2  
Kuvataulu Liite 4.3

## **Kerimäki 125 Kanalampi**

---

Mjtyyppi: Asuinpaikka  
Ajoitus: Kivikautinen?

### **SIJAINTI**

Alue: Raikuu  
Peruskartta: 4213 06 VILLALA  
Koordinaatit: X = 6881 74 Y = 4473 93 Z = n. 82,5  
Etäisyystieto: Kerimäen kirkosta n. 18,4 km NE  
Laajuus: Pienialaisella n. 50 m leveällä ja enimmillään n. 12 m leveällä terassilla

### **PERUSTIEDOT**

Kohde sijaitsee Tervolahden ja Ängervöisen välissä olevan Tervolanniemen kärjessä kaakkoisluode suuntaisen harjun etelärinteellä. Paikalla kasvaa harva männikkö. Harjun laella on Salpalinjaan liittyviä sotavarustuksia.

Paikalla on havaittavissa kaksi asuinpainannetta harjun kyljessä pienialaisella terassilla. Painanteet näyttävät osittain harjuun kaivetuilta. Kumpikin painanne on muodoltaan pyöreähkö ja kooltaan n. 7 x 8 m. Itäisemmän painanteen kohdalla muinaiset esille huuhtoutuneet rantakivet on siirretty pois painanteen tieltä painanteen itäpuolelle kasaksi. Sekä terassi että painanteet ovat hyvin selvästi havaittavissa.

Kohteen löysi Esa Mikkola kesäkuun alussa 1998 Helsingin yliopiston arkeologian laitoksen Martinniemen tutkimusten yhteydessä. Kesäkuun loppupuolella Mikkola kävi paikalla Mika Lavennon kanssa, jolloin he tekivät kumpaankin painanteeseen koepiston. Itäisemmästä painanteesta löytyi palanutta luuta.

Paikalla on voimakkaat korkeuserot. Maaperä on moreenia.

### **INVENTOINTI 1998**

Tarkastuspäivä: 3.7.1998  
Tarkastajat: T. Mökkönen  
Havaintomahd.: Hyvä. Paikalla on hyvä näkyvyys ja niukka aluskasvillisuus.  
Laajuuden arviointi: Maksimissaan noin 12 x 80 m terassin koon perusteella  
Löydöt: KM 31111. Palanutta luuta  
Lähilöydöt: Kivikautiset asuinpaikat Kerimäki \*76 Raikuunkangas ja Kerimäki \*133 Koiralampi sekä Martinniemen laaja asuinpaikka-alue

### **LIITTEET**

Yleiskarttaluonnos Liite 1.4  
Peruskarttaote Liite 2.3

## **Kerimäki 126 Vonkanniemi C**

---

Mjtyyppi: Asuinpaikka  
Ajoitus: Kivikautinen

### **SIJAINTI**

Alue: Raikuu  
Peruskartta: 4213 06 VILLALA  
Koordinaatit: X = 68813 12 Y = 4471 34 Z = n. 82,5  
Etäisyystieto: Kerimäen kirkosta n. 17,8 km NE  
Laajuus: -

### **PERUSTIEDOT**

Kohde sijaitsee Pistalankanavan itärannalla Vonkanniemen eteläkärjessä. Paikalla kasvaa noin 82,5 m mpy terassilla harvaa iäkstä mäntymetsää sekä vähän pihlajan ja lepän taimia. Alempana ko. terassin juurelta alkaen kasvaa tiheä kuusikko.

Löydöt tulivat koepistosta suhteellisen jyrkän terassin päältä. Maaperä on hienoa hiekkaa. Paikalla ei ole merkkejä asuinpainanteista tms. Asuinpaikka rajautuu todennäköisesti niemen eteläkärjen terassille. Kohde on hyvin säilynyt.

Tein koepistoja myös niemen länsipuolelle eri terasseille, mutta löydöittä. Sepänmaan löytämän hajalöytöpaikan Kerimäki \*107 Vonkanniemi B (huom., numerointi viittaa Savonlinnan maakuntamuseon muinaisjäännösrekisteriin) paikalle kaivoin kaksi koepistoa, muttei niistä löytynyt mitään merkkejä mahdollisesta asuinpaikasta.

### **INVENTOINTI 1998**

Tarkastuspäivä: 2.7. 1998  
Tarkastajat: T. Mökkönen  
Havaintomahd.: Hyvä. Paikalla on hyvä näkyvyys.  
Laajuuden arviointi: Terassin laajuus on n. 65 x 50 m  
Löydöt: KM 31112: 1-2. Karkeasekoitteista keramiikkaa ja kvartseja.  
Lähilöydöt: Kohteesta n. 140 m länteen, Paasniementien toisella puolella sijaitsee Kerimäki \*75 Vonkanniemi A varhaismetallikautinen röykkiö. Hajalöytöpaikka Kerimäki \*107 Vonkanniemi B sijaitsee löytöpaikasta n. 140 m pohjoiseen Raikuunkankaalle johtavan tien varressa. Hajalöytöpaikka Kerimäki Raikuu Vonkanniemi D sijaitsee n. 100 m kohytesta löunaaseen. Särkipuron kivikautinen asuinpaikka Kerimäki \*79 sijaitseen kohteesta n. 450 m itään.

### **LIITTEET**

Yleiskarttaluonnos Liite 1.5  
Peruskarttaote Liite 2.4

## **Kerimäki 127 Tuomaanniemi B**

---

Mjtyyppi: Asuinpaikka  
Ajoitus: Kivikautinen?

### **SIJAINTI**

Alue: Raikuu  
Peruskartta: 4213 06 VILLALA  
Koordinaatit: X = 6884 39 Y = 4470 74 Z = n. 82,5  
Etäisyystieto: Kerimäen kirkosta n. 18,8 km NNE  
Laajuus: -

### **PERUSTIEDOT**

Kohde sijaitsee Tuomaanniemessä Paasniementien ja harjun lounaispuolella Kaakonlammien kohdalla Käärmekalliolle (Kerimäki \*73) ja Tuomaanniemi A:n (Kerimäki \*74) johtavan hiekkatien pohjoispuolella. Paikalla kasvaa nuori suhteellisen tiheä männikkö.

Paikalla on yksi asuinpainanne kapealla harjun kylkeen rajautuvalla terassilla. Painanne on soikea ja kooltaan n. 6 x 8 x 0,5 m. Löydöt tulivat painanteeseen kaivetusta koepistosta. Painanteessa oli havaittavissa voimakas punertavanruskea kulttuurikerros. Terassille tehtiin useita löydöttömiä koepistoja. Myöskään terassin läpi kulkevan, rantaan johtavan tien pinnasta ei löytynyt mitään. Maaperä on paikalla karkeaa hiekkaa.

### **INVENTOINTI 1998**

Tarkastuspäivä: 2.7. 1998  
Tarkastajat: T. Mökkönen, E. Hertell ja M. Suha  
Havaintomahd.: Hyvä tiheähköstä männiköstä huolimatta.  
Laajuuden arviointi: Terassi maksimissaan n. 150 x 25 m, tosin löytöjä ainoastaan painanteesta.  
Löydöt: KM 31113: 1-2. Kvartsi-iskos ja palanutta luuta.  
Lähilöydöt: Varhaismetallikautinen röykkiö Kerimäki \*73 Käärmekallio ja saman aikainen (?) asuinpaikka Kerimäki \*74 Tuomaanniemi A n. 300 m kohteesta lounaaseen. Kivikautinen? asuinpainannekohde Kerimäki 128 Pukronniemi sijaitsee kohteesta n. 400 luoteeseen.

### **LIITTEET**

Yleiskarttaluonnos Liite 1.6  
Peruskarttaote Liite 2.5  
Kuvataulu Liite 4.4

## **Kerimäki 128 Pukronniemi**

---

Mjtyyppi: Asuinpaikka  
Ajoitus: Kivikautinen?

### **SIJAINTI**

Alue: Paasniemi  
Peruskartta: 4213 06 VILLALA  
Koordinaatit: X = 6884 70 Y = 4470 46 Z = n. 82,5  
Etäisyystieto: Kerimäen kirkosta n. 18,8 km NNE  
Laajuus: -

### **PERUSTIEDOT**

Kohde sijaitsee Pistalanjärven itä puolella Pukronniemen tyvessä Pistalan harjun lounaisreunalla pienellä harjun kyljessä olevalla terassilla. Paikalla kasvaa harvaa mäntymetsää.

Paikalla on havaittavissa yksi asuinpainanne niemekkeen ylemmällä heikosti erottuvalla terassilla. Painanne on muodoltaan pyöreähkö ja halkaisijaltaan n. 7 m. Syvyyttä painanteella on hieman alle puoli metriä.

Löydöt tulivat painanteeseen tehdystä koepistosta. Terassille painanteen ulkopuolelle tehdyistä kahdesta koepistosta ei havaittu löytöjä eikä likamaata.

### **INVENTOINTI 1998**

Tarkastuspäivä: 4.-5.7. 1998  
Tarkastajat: T. Mökkönen, E. Hertell, M. Suha ja S. Lehtolainen  
Havaintomahd.: Hyvä, niukka aluskasvillisuus  
Laajuuden arviointi: Pienialainen, terassin perusteella maksimissaan noin 60 x 50 m.  
Löydöt: KM 31114: 1-2. Kvartseja ja palanutta luuta.  
Lähilöydöt: Kivikautiset asuinpaikat Kerimäki 127 Tuomaanniemi B ja Kerimäki 129 Korkiaharju.

### **LIITTEET**

Yleiskarttaluonnos Liite 1.7  
Peruskarttaote Liite 2.5  
Kuvataulu Liite 4.5

## **Kerimäki 129 Korkiaharju**

---

Mjytyyppi: Asuinpaikka  
Ajoitus: Kivikautinen

### **SIJAINTI**

Alue: Paasniemi  
Peruskartta: 4213 06 VILLALA  
Koordinaatit: X = 6885 28 Y = 4470 08 Z = n. 82,5  
Etäisyystieto: Kerimäen kirkosta n. 19,4 km NNE  
Laajuus: -

### **PERUSTIEDOT**

Kohde sijaitsee Pistalanjärven ja Leväsuon välissä Pistalanharjun yli 100 m mpy korkeuteen kohoavan osan, Korkiaharjun luoteispuolella. Asuinpaikka sijaitsee n. 82,5 m mpy korkeudella olevalla suojattomalla suhteellisen karkeasta hiekasta ja vähäisistä suurista kivistä koostuvalla tasaisella terassilla. Puusto on harvaa mäntymetsää. Aluskasvillisuus on etupäässä kanervikkoa ja puolukkaa.

Paikalla ei ollut mitään maanpinnalle havaittavia rakenteita. Löydöt tulivat terassin luoteisreunalle tehdyistä koepistoista. Koepistosta 1 ei tullut mitään havaintoja ihmistoiminnasta. Koepistossa 2 havaittiin punertavanruskea n. 8 cm paksu likamaakerros, josta saatiin talteen kaksi kvartsi-iskosta ja muutama pii-iskos. Koepistossa 3 likamaa kerros oli huomattavasti ohuempi ja värjäytymältään heikompi. Löytöinä saatiin talteen kaksi kvartsi-iskosta. Kohteen halki kulkevan Pistalanharjun tien pinta oli sen verran peittynyt, ettei siitä pystynyt tekemään havaintoja.

### **INVENTOINTI 1998**

Tarkastuspäivä: 6.7. 1998  
Tarkastajat: T. Mökkönen ja S. Lehtolainen  
Havaintomahd.: Hyvä, paikalla hyvä näkyvyys vähäisen aluskasvillisuuden ansioista  
Löydöt: KM 31115: 1-3. Piitä ja Kvaritseja. Alanumerot 1-2 koepistosta 2. Alanumero 3 koepistosta 3.  
Lähilöydöt: Kivikautinen asuinpaikka Kerimäki 128 Pukronniemi

### **LIITTEET**

Yleiskarttaluonnos Liite 1.8  
Peruskarttaote Liite 2.5  
Kuvataulu Liite 4.6 ja 4.7



## **Kerimäki 130 Kangaslampi**

---

Mjtyyppi: Asuinpaikka  
Ajoitus: Varhaismetallikautinen

### **SIJAINTI**

Alue: Anttola  
Peruskartta: 4214 01 PAASSELKÄ  
Koordinaatit: X = 6890 14 Y = 4464 83 Z = n. 82  
Etäisyystieto: Kerimäen kirkosta 22,8 km N  
Laajuus: -

### **PERUSTIEDOT**

Kohde sijaitsee Kerimäen pohjoisosassa, Paasselän lounaispuolella, Valkeisniemen tien ja Kangaslammen välissä sijaitsevan hiekkakuopan reunalla. Paikka on hyvin suojainen, sillä se sijaitsee kahden harjun välissä. Ympäristössä kasvaa harvaa mäntymetsää.

Löydöt tulivat hiekkakuopan itäreunalta, kuopan yläosasta, reunan päältä ja kuopan reunalle nurin käännetystä turpeista. Löydöt tulivat noin 82 m mpy terassilta, jota oli enää jäljellä hiekkakuopan reunalla noin 7 x 45 neliön kokoinen alue. Keramiikka, kvartsit, palaneet kivet ja runsaat määrät hiiltä rajautuivat terassilla hienon hiekan alueen mukaan. Löydöt tulivat noin 5 x 30 neliön alueelta.

Kaikki löydöt pintapoimittiin talteen ja niiden löytöpaikat merkittiin yleiskarttaan.

### **INVENTOINTI 1998**

Tarkastuspäivä: 21.7. 1998  
Tarkastaja: T. Mökkönen  
Havaintomahd.: Hyvä  
Laajuuden arviointi: -  
Löydöt: KM 31116: 1-4. Asbestisekoitteista keramiikkaa ja kvartseja  
Lähilöydöt: -

### **LIITTEET**

Yleiskarttaluonnos Liite 1.9  
Peruskarttaote Liite 2.6  
Kuvataulu Liite 4.8

## **Kerimäki 131 Kaivannonharju A**

---

Mjtyyppi: Asuinpaikka  
Ajoitus: Kivikautinen

### **SIJAINTI**

Alue: Kumpuranta  
Peruskartta: 4213 02 KUMPURANTA  
Koordinaatit: X = 6876 28 Y = 4469 70 Z = n. 84-85  
Etäisyystieto: Kerimäen kirkosta n. 11,2 km NE  
Laajuus: -

### **PERUSTIEDOT**

Kohde sijaitsee Kumpurannan itäosissa luode-kaakko suuntaisen Kaivannonharjun lounaisrinteellä. Asuinpaikan lounaispuolella avautuu entinen matala lahti, nykyinen mäntyä kasvava Lamperonsuo. Todennäköisesti asuinpaikan käyttöaikana Lamperonsuolta on ollut vesiyhteys Kiukuunlahdelle Kaivannonharjun läpi kulkevan kapean salmen kautta.

Lamperonsuolle ja sorakuopalle vievien teiden itäpuolella on kaksi harjuun rajautuvaa muinaista rantaterassia. Ylempi on noin 85 m mpy ja alempi hyvin heikko terassi noin 84 m mpy. Alue on osittain nuorta tiheää männikköä, osittain jo lähes täysin umpeenkasvanutta metsäaurattua mäntytaimikkoa. Alemmalle terassille auraamattomalle alueelle tehdystä koepistosta 1 saatiin talteen runsaasti palanutta luuta ja havaittiin suhteellisen voimakas punertavanruskea värjäytymä. Samalle terassille tehdystä koepisto 2 löytyi kaksi kvartssia. Koepistossa oli havaittavissa myös nokimaata selvästi huuhtoutumiskerroksen alapuolella.

Ylemmältä terassilta löydettiin metsäauratulta alueelta yksi pala keramiikkaa. Sekä ylemmälle että alemmalle terassille tehtiin lisäksi muutamia löydöttömiä koepistoja.

Kohteen maaperä vaihtelee paikoitellen hienosta hiekasta hiekkaiseen moreeniin.

### **INVENTOINTI 1998**

Tarkastuspäivä: 9.10. 1998  
Tarkastajat: T. Mökkönen ja E. Hertell  
Havaintomahd.: Kohtalaiset  
Laajuuden arviointi: Vaatisi lisätutkimuksia  
Löydöt: KM 31117: 1-3. Saviastian pala, kvartseja ja palanutta luuta.  
Lähilöydöt: Palaneen luun löytöpaikka Kerimäki Kumpuranta Kaivannonharju C ja pyyntikuoppakohde Kerimäki 132 Kaivannonharju B

### **LIITTEET**

Yleiskarttaluonnos Liite 1.10  
Peruskarttaote Liite 2.7

## **Kerimäki 132 Kaivannonharju B**

---

Mjytyyppi: Pyyntikuoppa  
Ajoitus: Ajoittamaton

### **SIJAINTI**

Alue: Kumpuranta  
Peruskartta: 4213 02 KUMPURANTA  
Koordinaatit: X = 6878 48 Y = 4469 70 Z = n. 83-86  
Etäisyystieto: Kerimäen kirkosta n. 11,3 km NE  
Laajuus: -

### **PERUSTIEDOT**

Kohde sijaitsee Kumpurannan itäosissa luode-kaakko suuntaisen Kaivannonharjun koillisreunalla Parkontien ja harjun laen välisellä alueella.

Maasto on ehjää harvaa mäntyä kasvavaa kangasta. Pyyntikuopat ovat luode-kaakko suuntaisessa jonossa luoteeseen viertävällä rinteellä. Eteläisimmässä pyyntikuopassa 1 havaittiin reunalla kaksoismaannos. Kuopan keskellä on myöhemmin kaivettu kuoppa. Pyyntikuoppa 2 on ehjä. Pohjoisin pyyntikuoppa 3 on osittain peittynyt Parkontien teon yhteydessä.

<u>Pyyntikuoppa</u>	<u>Halkaisija</u>	<u>Syvyys</u>
1	n. 3 m	-
2	n. 3 m	n. 40 cm
3	n. 2,5 m (?)	n. 30 cm (?)

Kuoppien yhteydestä ei tavattu hiiltä tms.

### **INVENTOINTI 1998**

Tarkastuspäivä: 8.10. 1998  
Tarkastajat: T. Mökkönen ja E. Hertell  
Havaintomahd.: Suhteellisen hyvät  
Laajuuden arviointi: Pyyntikuopat n. 15 x 35 m alueella  
Löydöt: -  
Lähilöydöt: Kivikautinen asuinpaikka Kerimäki 131 Kaivannonharju A ja palaneen luun löytöpaikka Kerimäki Kumpuranta Kaivannonharju C

### **LIITTEET**

Yleiskarttaluonnos Liite 1.10  
Peruskarttaote Liite 2.7

## **Kerimäki 133 Lillukkasuo**

---

Mjtyyppi: Asuinpaikka  
Ajoitus: Kivikautinen

### **SIJAINTI**

Alue: Yläkuona  
Peruskartta: 4213 02 KUMPURANTA  
Koordinaatit: X = 6872 64 Y = 4463 47 Z = n. 82,5  
Etäisyystieto: Kerimäen kirkosta n. 5,2 km NNE  
Laajuus: -

### **PERUSTIEDOT**

Kohde sijaitsee Lillukkasuon luoteispuolella, Saikonniemen johtavan tien eteläpuolella noin 200 m Savonniemen ja Saikonniemen johtavien teiden risteyksestä Saikonniemen suuntaan. Paikalla kasvaa metsätyökoneella harvennettua mänty- ja kuusimetsää. Aluskasvillisuus on pääosin rahkasammalta ja puolukkaa. Maaperä on hienoa hiekkaa.

Löydöt tulivat koepistosta heikon noin. 82,5 m mpy terassin päältä. Terassin alapuolella maasto muuttuu kosteammaksi kuusikoksi. Löytöpaikan itäpuolella on aikoinaan metsäaurattu alue, joka on nykyään nuorta koivua ja mäntyä tiheästi kasvava taimikko.

### **INVENTOINTI 1998**

Tarkastuspäivä: 7.10. 1998  
Tarkastajat: T. Mökkönen ja E. Hertell  
Havaintomahd.: Suhteellisen hyvä. Tiheä taimikko ja metsätöiden roipheet häiritsivät.  
Laajuuden arviointi: Ei mahdollista nykyisillä tiedoilla  
Löydöt: KM 31118:  
Lähilöydöt: Kivikautiset asuinpaikat Kerimäki \*96 Mäntylä A ja Kerimäki \*95 Kalaniemi A

### **LIITTEET**

Yleiskarttaluonnos Liite 1.11  
Peruskarttaote Liite 2.8

## Kerimäki 134 Keplakkosuo

Mjtyyppi: Asuinpaikka  
Ajoitus: Kivikautinen

### SIJAINTI

Alue: Anttala <sup>D</sup> Anttala  
Peruskartta: 4214 01 PAASSELKÄ  
Koordinaatit: X = 6892 06 Y = 4464 23 Z = 82  
Etäisyystieto: Kerimäen kirkosta n. 24,7 km N  
Laajuus: -

### PERUSTIEDOT

Kohde sijaitsee Kerimäen pohjoisosassa, Paasselän lounaispuolella sijaitsevan Valkeisniemen keskiosissa. Kohde sijaitsee Valkeisniemen kärkeen ja Katiskalahteen johtavan tien lounaispuolella. Paikalla kasvaa nuorta tiheähköä männikköä.

### TUTKIMUSHISTORIA

**Timo Sepänmaan tarkastus 1995:** Ympäristö on suurimmaksi osaksi hyvin kivikkoista hiekkakangasta. Tien lounaispuolella on kuitenkin loivasti lounaaseen viettävä niemimäinen muodostuma, jossa maa-aines on puhdasta hiekkää. Paikalla on pieni, halkaisijaltaan n. 15 m hiekkakuoppa. Hiekkakuopan itälaidalta, kuopan korkeimman kohdan tienoilta löytyi kaksi selvää kvartsi-iskosta. Kuoppa on tehty noin 82:m tasossa olevan terassin reunalle ja alapuolelle, kvartsit sijoittuivat terassin päälle. Kvartseja ei luetteloitu.

Hiekkakuopan ympäristö on nuorta, tiheää mäntytaimikkoa. Ympäristöön tehtiin kymmenkunta koekuoppaa, mutta näistä ei tullut löytöjä tai muitakaan viitteitä asuinpaikasta. topografian puolesta paikka on erittäin otollinen kivikautisten asuinpaikkojen kannalta. Kahden kvartsin perusteella paikkaa ei kuitenkaan ilman lisälöytöjä voi määrittää asuinpaikaksi. Ehkäpä kyseessä on lyhytaikainen leiripaikka tai lähistöllä mahdollisesti olevan asuinpaikan reuna-alue.

**Teemu Mökkönen 1998:** Samasta hiekkakuopasta, todennäköisesti samoilta kohdin kuin Sepänmaan mainitsemat kvartsi-iskokset, löytyi muutama pala keramiikkaa. Hiekkakuopan reunassa oli havaittavissa myös pieni kasa palaneita kiviä. Kivien seassa ei ollut hiiltä eikä likamaata. Keramiikkaa löytyi myös tien vierestä noin 80 metriä hiekkakuopasta NW. Yksi tien lounaispuolelle on vedetyn uuden sähkölinjan sähköpylväistä on pystytetty aivan noin 82 m mpy rantatörmän päälle, ja sille paikkaa kaivettaessa oli tullut esiin saviastian palasia. Sähköpylväs sijaitsee noin viisi metriä paikalla olevasta rajapyykistä itään. Sepänmaan tarkastuskertomuksessa kohteelle on annettu numero 141 Savonlinnan maakuntamuseon muinaisjäännösrekisterin mukaisesti.

### INVENTOINTI 1998

Tarkastuspäivä: 30.7. 1998  
Tarkastajat: T. Mökkönen ja E. Hertell  
Havintomahd.: Kohtalaiset, tiheä juuri harvennettu männikkö häyttasi näkyvyyttä  
Laajuuden arviointi: Paikalla mahdollisuus topografian perusteella n. 150 x 50 m asuinpaikalle.  
Löydöt: KM 31119: 1-3. Asbesti- ja hiekkasekoitteisia saviastian paloja.  
Lähilöydöt: Röykkiöt Savonranta 2 Karhuniemi A ja Savonranta 5 Karhuniemi B

**LIITTEET**

Peruskarttaote Liite 2.9

## **Kerimäki 135 Martinniemi 9**

---

Mjtyyppi: Asuinpaikka  
Ajoitus: Kivikautinen

### **SIJAINTI**

Alue: Raikuu  
Peruskartta: 4213 06 VILLALA  
Koordinaatit: X = 6882 34 Y = 4473 14 Z = 83  
Etäisyystieto: Kerimäen kirkosta n. 17,8 km NE  
Laajuus: -

### **TUTKIMUSHISTORIA**

#### **Timo Jussilan ja Timo Sepänmaan tarkastus 1993:**

Tarkastuskertomusta ei ole vielä jätetty.

### **PERUSTIEDOT**

Kohde sijaitsee Martinniemen itäreunalla, Koiralammesta luoteeseen Martinniemen kärkeen johtavan tien ja Tervolanniemeen johtavan tien risteyksen luoteispuolella. Kohde sijaitsee Martinniemen glasifluviaaliseen delttaan rajautuvalla n. 83 m mpy terassilla. Kohteen itäpuolella samaterassi on aikoinaan muodostanut pienen niemekkeen. Maaperä on hienoa hiekkaa. Paikalla kasvaa harvaa mäntymetsää.

Paikalla on havaittavissa kaksi asuinpainannetta, joista toinen on hivenen ylemmällä tasolla. Timo Jussilan kanssa käydyssä sähköpostikeskustelussa selvisi, että tarkastuksen yhteydessä paikalla on suoritettu myös rantamuodostumien korkeusvaaituksia. Kyseisten vaaitusten perusteella alemman painanteen pohja on korkeudella 83,30 m mpy. Muodoltaan painanteet ovat soikeita. Tarkastuksen yhteydessä paikalle, jompaan kumpaan painanteeseen (?), tehdystä koepistosta oli löytynyt kvartseja ja palanutta luuta.

Kenttätöiden aikana saimme tiedon, että kyseinen kohde on jo käyty tarkastamassa, joten emme tehneet kohteella muuta kuin kävimme toteamassa sen olevan koskemattomana paikallaan.

### **INVENTOINTI 1998**

Tarkastuspäivä: 3.7. 1998  
Tarkastajat: T. Mökkönen  
Havaintomahd.: -  
Laajuuden arviointi: -  
Löydöt: -  
Lähilöydöt: Kivikautiset asuinpaikat Kerimäki \*76 Raikuunkangas, Kerimäki \*133 Koiralampi ja koko Martinniemen muinaisjäännösalue

### **LIITTEET**

Peruskarttaote Liite 2.3

## **Kerimäki 136 Martinniemi 10**

---

Mjytyyppi: Asuinpaikka  
Ajoitus: Kivikautinen

### **SIJAINTI**

Alue: Raikuu  
Peruskartta: 4213 06 VILLALA  
Koordinaatit: X = 6881 88 Y = 4472 87 Z = 84  
Etäisyystieto: Kerimäen kirkosta n. 17,4 km NE  
Laajuus: -

### **TUTKIMUSHISTORIA**

#### **Timo Jussilan ja Timo Sepänmaan tarkastus 1993:**

Tarkastuskertomusta ei ole vielä jätetty.

### **PERUSTIEDOT**

Kohde sijaitsee miltei Martinniemen kärjessä, Pakoluhdan länsipuolella itään suuntautuvalla terassilla. Metsä on harvaa mäntymetsää.

Kohde sijaitsee kohdalla, jossa Martinniemen kärjen kiertävä metsätie kääntyy jyrkän harjudeltan reunustalta etelään kohti niemen kärkeä. Tarkastuksen yhteydessä Jussila ja Sepänmaa saivat talteen löytöjä tien leikkauksesta noin viidenkymmenen metrin matkalta kurvista eteläkaakkoon.

Inventoinnin yhteydessä paikan ohi ajettiin vain autolla, joten tässä esittämäni kuvaus perustuu ainoastaan kohteen löytäjiltä saamiini tietoihin.

### **INVENTOINTI 1998**

Tarkastuspäivä: -  
Tarkastajat: -  
Havaintomahd.: -  
Laajuuden arviointi: -  
Löydöt: -  
Lähilöydöt: Koko Martinniemen muinaisjäännösalue

### **LIITTEET**

Peruskarttaote Liite 2.3



## **Kerimäki 137 Martinniemi 11**

---

Mjtyyppi: Asuinpaikka  
Ajoitus: Kivikautinen

### **SIJAINTI**

Alue: Raikuu  
Peruskartta: 4213 06 VILLALA  
Koordinaatit: X = 6882 39 Y = 4472 70 Z = 83  
Etäisyystieto: Kerimäen kirkosta n. 17,8 km NE  
Laajuus: -

### **TUTKIMUSHISTORIA**

#### **Timo Jussilan ja Timo Sepänmaan tarkastus 1993:**

Tarkastuskertomusta ei ole vielä jätetty.

### **PERUSTIEDOT**

Kohde sijaitsee Raikuunkankaan eteläosissa Martinniemen pohjoisosassa, Martinniemen kärkeen johtavan tien itäpuolella välittömästi tien vieressä. Maaperä on hienoa hiekkaa. Paikalla kasvaa harvaa mäntymetsää. Aluskasvillisuus on kuivalle kangasmetsälle tyypillistä.

Paikalla sijaitsee pyöreä, halkaisijaltaan n. 11-12 metrin asuinpainanne. Painanne sijaitsee suojaisella paikalla lounaaseen avautuvalla terassilla. Taustalla nousee jyrkkä harju. Saamieni tietojen mukaan Jussila ja Sepänmaa löysivät keramiikkaa painanteen eteen, 82.60 m mpy korkeudelle tehdystä koekuopasta. Heidän suorittamien korkeusvaaitusten perusteella kyseisen painanteen pohja on n. 82.64 m mpy korkeudella.

Itse löysin Martinniemenkärkeen johtavan tien leikkauksesta lisää löytöjä. Sama terassi jatkuu myös tien länsipuolella, joten on mahdollista että asuinpaikka alue jatkuu sinne. Tien länsipuolelle ei tehty koepisto tms. Tien länsipuolella kasvaa tiehää mäntytaimikkoa.

### **INVENTOINTI 1998**

Tarkastuspäivä: 3.7. 1998  
Tarkastajat: T. Mökkönen  
Havaintomahd.: Hyvä  
Laajuuden arvioiti: -  
Löydöt: KM 31120: kampakeramiikkaa  
Lähilöydöt: Martinniemen muinaisjäännösalue

### **LIITTEET**

Yleiskarttaluonnos Liite 1.15  
Peruskarttaote Liite 2.3

## **Kesälahti 44 Kulhanlampi A**

---

Mjtyyppi: Asuinpaikka  
Ajoitus: Kivikautinen

### **SIJAINTI**

Alue: Villala  
Peruskartta: 4213 05 RAUVANNIEMI  
Koordinaatit: X = 6878 98 Y = 4478 53 Z = n. 83-84  
Etäisyystieto: Kesälahden kirkosta n. 19,8 km NW  
Laajuus: -

### **PERUSTIEDOT**

Kohde sijaitsee Pihlajaniemen Koillisosassa aivan Kerimäen ja Kesälahden rajalla, Kokonkankaan ja Kulhankankaan välissä, Kulhanlammen lounaispuolella. Kesälahden puolella on suoritettu avohakkuu ja metsäauraus noin kuusi-seitsemän vuotta sitten. Kerimäen puolella kasvaa harva mäntymetsä. Kohde on glasifluvialisella deltalla.

Harjun koillisreunalla noin 83-84 m mpy korkeudella olevasta terassista on aurattu metsäautotien länsipuolelle jäävä osa. Auras vaot ovat n. 20 -30 cm syviä ja sijaitsevat noin metrin välein. Sekä metsäautotieltä että auratulta alueelta saatiin talteen asbestisekoitteista keramiikkaa, kvartseja, palanutta luuta ja asbestia. Asuinpaikka kattaa todennäköisesti koko terassin, vaikkei tien itäpuolen aauraamattonta aluetta tutkittukaan. Löydetyt keramiikan palat ovat niin pieniä, ettei niiden tyyppiä pysty täydellä varmuudella määrittelemään. Kyseessä on kuitenkin mitä todennäköisemmin varhainen asbestikeramiikka, johon myös asuinpaikan korkeus viittaa. Terassin maaperä on hienoa kivetöntä hiekkaa.

Pintapoimimme paikalta kaikki löydöt talteen ja merkitsimme löytöpaikat yleiskarttaan. Asuinpaikka jatkuu Kerimäen puolelle (Kerimäki Kulhanlampi B) terassia korkeammalla tasolla (n. 85-86 m mpy).

### **INVENTOINTI 1998**

Tarkastuspäivä: 9.7. 1998  
Tarkastajat: T. Mökkönen ja N. Heiska  
Havintomahd.: Hyvä, kohde on avohakattu ja metsäaurattu  
Laajuuden arviointi: Terassin perusteella n. 100 x 20 m  
Löydöt: KM 31123: 1-6. Asbestisekoitteisia saviastianpaloja, kvartseja, palanutta luuta ja asbestikuitua.  
Lähilöydöt: Kivikautiset asuinpaikat Kerimäki 123 Kulhanlampi B, Kerimäki 122 Kokonlahti B, Kerimäki 121 Kokonlahti A

### **LIITTEET**

Yleiskarttaluonnos Liite 1.2  
Peruskarttaote Liite 2.1  
Kuvataulu Liite 4.1 ja 4.2

## Kesälahti 45 Kulhankangas A

---

Mjtyyppi: Asuinpaikka  
Ajoitus: Kivikautinen

### SIJAINTI

Alue: Villala  
Peruskartta: 4213 05 RAUVANNIEMI  
Koordinaatit: X = 6878 86 Y = 4478 04 Z = n. 82,5  
Etäisyystieto: Kesälahden kirkosta n. 20,8 km NW  
Laajuus: -

### PERUSTIEDOT

Kohde sijaitsee Pihlajaniemen koillisosassa, Kulhankankaan ja Kokonkankaan muodostaman glasifluviaalisen deltan koillisreunalla. Suurin osa alueesta on avohakattu ja metsäaurattu noin kuusi-sietsemän vuotta sitten. Hakkaamattomalla alueella kasvaa nuorehko suhteellisen tiheä mäntymetsä.

Deltan koillisreunalla noin 82,5 m mpy sijaitsevan terassin harjalta, metsäauratun alueen reunalta löytyi useita paloja varhaista asbestikeramiikkaa. Keramiikan lisäksi paikalta löytyi vain yksi kvartsi, eikä aurasjäljissä näkynyt palaneita kiviä, hiiltä tms. normaalisti asuinpaikkaan liittyviä havaintoja. On hyvin todennäköistä, ettei metsäauraus ole tuhonnut kulttuurikerrosta kuin terassin harjalla, jossa aura on painunut huomattavasti syvempään kuin tasaisella alueella terassin päällä.

Terassi jatkuu löytöpaikalta auratulla alueella noin kolmekymmentä metriä kaakkoon päättyen esille huutoutuneeseen kivikkoon. Tältä alueelta ei saatu talteen löytöjä. Löytöpaikalta luoteeseen terassi jatkuu ehjässä mäntymetsässä noin sataviisikymmentä metriä. Tähänkin suuntaan terassi rajautuu esille huuhtoutuneeseen kivikkoon. Auraamattomalle alueelle tehdyistä koepistoista 2 ja 3 havaitsimme merkkejä mahdollisesta punertavanruskeasta kulttuurikerroksesta. Havainnot ovat kuitenkin epävarmoja, sillä alueella esiintyy paikoitellen luontaista voimakkaasti punertavaa rautapitoista hiekkaa. Koepistoista ei saatu talteen löytöjä. Terassilla maaperä on etupäässä vähäkivistä hienoa/karkeaa hiekkaa.

Teimme koepistoja myös ylemmälle noin 83,5 m mpy terassille löydöittä. Myöskään vasb. asuinpaikkaa seuraavaksi alemmilta kolmelta terassilta ei tehty löytöjä.

### INVENTOINTI 1998

Tarkastuspäivä: 8.7. ja 13.7. 1998  
Tarkastajat: T. Mökkönen, N. Heiska ja S. Perälä  
Havaintomahd.: Hyvä, paikalla on hyvä näkyvyys vähäisen aluskasvillisuuden ansiosta. Paikka on osittain metsäaurattua  
Laajuuden arviointi: Vaikeaa. Vaatisi systemaattisempaa koekuopitusta.  
Löydöt: KM 31124: 1-3. Asbestisekoitteisia saviastian paloja ja kvartsi.  
Lähilöydöt: Kulhankankaan muinaisjäännösalue Kesälahti 45-51  
Kulhankangas A-G

### LIITTEET

Yleiskarttaluonnos Liite 1.12  
Peruskarttaote Liite 2.10  
Kuvataulu Liite 4.9

## **Kesälahti 46 Kulhankangas B**

---

Mjtyyppi: Asuinpaikka  
Ajoitus: Varhaismetallikautinen

### **SIJAINTI**

Alue: Villala  
Peruskartta: 4213 05 RAUVANNIEMI  
Koordinaatit: X = 6879 74 Y = 4478 13 Z = n. 81,5 - 82  
Etäisyystieto: Kesälahden kirkosta n. 20,8 km NW  
Laajuus: n. 25 X 15

### **PERUSTIEDOT**

Kohde sijaitsee Pihlajaniemen koillisosassa, Kulhankankaan ja Kokonkankaan muodostaman glasifluvialaisen deltan koillisreunalla. Alue on metsäaurattua hakkuuaukiota. Hakkuu ja auraus on tapahtunut noin kuusi-seitsemän vuotta sitten ja auraus jäljet ovat jo paikoin kasvaneet umpeen. Paikalla kasvaa etupäässä nuoria koivun vesoja.

Asuinpaikka sijaitsee hakkuuaukion keskivaiheilla. Paikan maaperän laatu vaihtelee suuresti aina hienosta hiekasta karkeaan moreeniin. Asuinpaikan kohdalla maaperä on hienoa hiekkaa.

Koko asuinpaikkan ala on aurattu. Aurausvaot ovat noin 20-30 cm syvillä ja sijaitsevat noin metrin välein. Löytöjen suuresta määrästä johtuen emme tehneet tarkkaa löytökarttaa, vaan merkitsimme yleiskarttaa tarkasti ainoastaan hionlaa'at, esineiden katkelmat ja teelmat sekä asbestikimpaleen löytöpaikat. Muun esineistön levinnästä on merkitty yleiskarttaan ainoastaan löytöalueen rajat sekä rikkaimman löytöalueen rajat. Vaikka esineistön levintäkartasta tulee miltei heti mieleen asumus, mitään varmoja rakenteita paikalla ei kuitenkaan ollut havaittavissa. Silti, koska ympäristössä ei ole mitään toimintaa rajoittavia tekijöitä, runsaat löydöt ovat rajoittuneet hyvin pienelle alueelle ja löydöissä on myös palanutta savea ja "silaukseen" käytettyä savea, on mielestäni kuitenkin perusteltua olettaa, että paikalla on sijainnut varhaismetallikautinen asumus.

### **INVENTOINTI 1998**

Tarkastuspäivä: 13.-14.7. 1998  
Tarkastajat: T. Mökkönen, J. Enqvist, E. Mikkola ja S. Perälä  
Havaintomahd.: Suhteellisen hyvät, alue on umpeen kasvavaa aikoinaan avohakattua ja metsäaurattua aluetta  
Laajuuden arviointi: Esineistön levinnän perusteella n. 25 x 15 m<sup>2</sup>  
Löydöt: KM 31125: 1-21. Asbestisekoitteisia saviastian paloja, kvartseja, palanutta luuta, raaka-ainekappale asbestia, hioinlaakoja, kiviesineiden katkelmia ja teelmiä.  
Lähilöydöt: Kulhankankaan muinaisjäännösalue Kesälahti 45-51  
Kulhankangas A-G

### **LIITTEET**

Yleiskarttaluonnos Liite 1.12  
Peruskarttaote Liite 2.10  
Kuvataulu Liite 4.10

## Kesälahti 47 Kulhankangas C

---

Mjytyyppi: Pyyntikuoppasysteemi  
Ajoitus: Ajoittamaton

### SIJAINTI

Alue: Villala  
Peruskartta: 4213 05 RAUVANNIEMI  
Koordinaatit: X = 6879 90 Y = 4478 00 Z = n. 81 - 87  
Etäisyystieto: Kesälahden kirkosta n. 20,8 km NW  
Laajuus: n. 100 x 60 m

### PERUSTIEDOT

Kohde sijaitsee Pihlajaniemen koillisosassa, Kulhankankaan ja Kokonkankaan muodostaman glasifluvialaisen deltan koillisreunalla. Paikalla on neljä selvää ja kaksi vähän epävarmempaa pyyntikuoppaa. Maasto on suhteellisen tiheää nuorta mäntyä kasvavaa harjun rinnettä.

Pyyntikuopat sijaitsevat poikittain harjun kulkusuuntaan nähden nousten noin 81 m mpy terassilta ylös harjun rinnettä aina noin. 87 m mpy korkeuteen. Viisi ylintä kuoppaa sijaitsevat kauniissa jonossa noin 15 metrin välein. Alin kuoppa sijaitsee tästä jonosta noin 50 metriä pohjoiseen.

Neljä ylintä kuoppaa (1-4) ovat selkeitä pyyntikuoppia. Kuoppiin 3 ja 4 tehdyissä koepistoissa oli havaittavissa täysin kehittynyt maannos. Lähempänä rantaa sijaitsevat kaksi alinta kuoppaa (5 ja 6) ovat epämääräisempiä ja maastossa huonommin erottuvia. Kuoppa 5 on hyvin peittynyt enää heikosti havaittava painauma. Kuoppaan 6 vallilla on täysin kehittynyt maannos ja pohjalla ohuen huuhtoutumiskerroksen alla runsaasti hiiltä.

<u>Pyyntikuoppa</u>	<u>Halkaisija</u>	<u>Syvyys</u>
1	n. 3 m	n. 40 cm
2	n. 3,5 m	n. 50 cm
3	n. 4 m	n. 50 cm
4	n. 3,5 m	n. 40 cm
5	n. 3 m	n. 30 cm
6	n. 3 m	n. 30 - 40 cm

Muutaman kuopan reunoille tehdyistä koepistoista ei havaittu merkkejä kaksoismaannoksesta.

### INVENTOINTI 1998

Tarkastuspäivä: 13.-14.7. 1998  
Tarkastajat: T. Mökkönen, E. Mikkola ja S. Perälä  
Havaintomahd.: Hyvä, niukka aluskasvillisuus  
Laajuuden arviointi: Pyyntikuopat n. 100 x 60 m alueella  
Löydöt: -  
Lähilöydöt: Kulhankankaan muinaisjäännösalue Kesälahti 45-51  
Kulhankangas A-G

### LIITTEET

Yleiskarttaluonnos Liite 1.12  
Peruskarttaote Liite 2.10  
Kuvataulu Liite 4.11

## **Kesälahti 48 Kulhankangas D**

---

Mjytyyppi: Asuinpaikka  
Ajoitus: Varhaismetallikautinen

### **SIJAINTI**

Alue: Villala  
Peruskartta: 4213 05 RAUVANNIEMI  
Koordinaatit: X = 6879 92 Y = 4478 04 Z = n. 79 - 79,5  
Etäisyystieto: Kesälahden kirkosta n. 20,8 km NW  
Laajuus: -

### **PERUSTIEDOT**

Kohde sijaitsee Pihlajaniemen koillisosassa, Kulhankankaan ja Kokonkankaan muodostaman glasifluviaalisen deltan koillisreunalla. Löydöt ovat jo osittain umpeenkasvaneen metsäautotien pinnasta. Metsäautotien kummaltakin puolen on avohakattu ja aurattu pienet kaistaleet. Valitettavasti vaot olivat tällä kohtaa jo kasvaa umpeen. Tien länsipuolella noin kahdeksan metrin hakatun alueen jälkeen alkaa suhteellisen tiheä nuori männikkö. Metsäautotietä tehdessä on turvekerros työnnetty pois tien kohdalta. Maaperä on hienoa hiekkaa.

Saviastian palaset tulivat tieltä hyvin pieneltä, vain noin 3 m alueelta. Puhdistimme tien pintaa varovasti lastoilla, jolloin löytöalueen keskivaiheilta löytyi lisää keramiikkaa. Todennäköisesti paikalla on paikalleen hajonnut astia. Paikalla on hyvin tummaa nokimaata. Suoristimme löytöjen kohdalta myös tienreunan profiilin, mutta siitä ei ollut mahdollista tehdä havaintoja, sillä maaperä oli kääntynyt nähtävästi turpeiden poiston yhteydessä. Suoristettaessa profiilia löytyi lisää keramiikkaa kääntyneiden turpeiden seasta.

### **INVENTOINTI 1998**

Tarkastuspäivä: 14.7. 1998  
Tarkastajat: T. Mökkönen, J. Enqvist ja E. Mikkola  
Havaintomahd.: Suhteellisen hyvä  
Laajuuden arviointi: Vaikeaa ilman systemaattista prospektointia  
Löydöt: KM 31126: 1-4. Asbestisekoitteisia tekstiilipainanteisia saviastian paloja.  
Lähilöydöt: Kulhankankaan muinaisjäännösalue Kesälahti 45-51  
Kulhankangas A-G

### **LIITTEET**

Yleiskarttaluonnos Liite 1.12  
Peruskarttaote Liite 2.10  
Kuvataulu Liite 4.9

## **Kesälahti 49 Kulhankangas E**

---

Mjtyyppi: Asuinpaikka  
Ajoitus: Varhaismetallikautinen

### **SIJAINTI**

Alue: Villala  
Peruskartta: 4213 05 RAUVANNIEMI  
Koordinaatit: X = 6879 96 Y = 4477 99 Z = n. 79-79,5  
Etäisyystieto: Kesälahden kirkosta n. 20,9 km NW  
Laajuus: -

### **PERUSTIEDOT**

Kohde sijaitsee Pihlajaniemen koillisosassa, Kulhankankaan ja Kokonkankaan muodostaman glasifluviaalisen deltan koillisreunalla. Löydöt ovat kapealta avohakatulta ja metsäauratulta alueelta rannassa kulkevan tien länsipuolelta. Löytöpaikka on tietä pitkin noin 30 metriä luoteeseen venerantaan johtavan tien ja metsittyvän metsätien risteyksestä.

Löytöpaikasta noin 6-14 metriä kaakkoon havaittiin runsaasti palaneita kiviä, joista osa oli hyvin kookkaita. Muuta asuinpaikkaan liitettäviä havaintoja ei tehty. Maaperä oli pehmeää hienoa hiekkaa. Käydessämme paikalla maa oli hyvin kuivaa.

### **INVENTOINTI 1998**

Tarkastuspäivä: 14.7. 1998  
Tarkastajat: T. Mökkönen, J. Enqvist ja E. Mikkola  
Havaintomahd.: Suhteellisen hyvät  
Laajuuden arviointi: Vaatisi tarkempia tutkimuksia  
Löydöt: KM 31127: 1-3. Asbestisekoitteista keramiikkaa.  
Lähilöydöt: Kulhankankaan muinaisjäännösalue Kesälahti 45-51  
Kulhankangas A-G

### **LIITTEET**

Yleiskarttaluonnos Liite 1.12  
Peruskarttaote Liite 2.10



## **Kesälahti 50 Kulhankangas F**

---

Mjtyyppi: Asuinpaikka  
Ajoitus: Varhaismetallikautinen

### **SIJAINTI**

Alue: Villala  
Peruskartta: 4213 05 RAUVANNIEMI  
Koordinaatit: X = 6879 69 Y = 4478 19 Z = n. 79,5 - 80  
Etäisyystieto: Kesälahden kirkosta 20,5 km NW  
Laajuus: -

### **PERUSTIEDOT**

Kohde sijaitsee Pihlajaniemen koillisosassa, Kulhankankaan ja Kokonkankaan muodostaman glasifluviaalisen deltan koillisreunalla. Metsittyneen metsäautotien luoteispuolelta löytyi pieniä paloja keramiikkaa noin kuusi-seitsemän vuotta sitten avohakatulta ja metsäauratulta alueelta. Löydöt tulivat vain yhdestä pisteestä. Paikalla maaperä on hienoa voimakkaasti tummanpunaiseksi värjäytynyttä hiekkaa. Kuitenkaan muita löytöjä ei tavoitettu. Paikalla kasvaa nuorta koivikkoa.

### **INVENTOINTI 1998**

Tarkastuspäivä: 14.7. 1998  
Tarkastajat: T. Mökkönen, J. Enqvist ja E. Mikkola  
Havaintomahd.: Kohtalaiset, alue on voimakkaasti umpeenkasvanutta  
Laajuuden arvionti: Vaatisi tarkempia tutkimuksia  
Löydöt: KM 31128: 1-2. Saviastian paloja.  
Lähilöydöt: Kulhankankaan muinaisjäännösalue Kesälahti 45-51  
Kulhankangas A-G

### **LIITTEET**

Yleiskarttaluonnos Liite 1.12  
Peruskarttaote Liite 2.10

## Kesälahti 51 Kulhankangas G

---

Mjtyyppi: Raudanvalmistuspaikka  
Ajoitus: Ajoittamaton

### SIJAINTI

Alue: Villala  
Peruskartta: 4213 05 RAUVANNIEMI  
Koordinaatit: X = 6879 65 Y = 4478 27 Z = n. 79  
Etäisyystieto: Kesälahden kirkosta n. 20,5 km NW  
Laajuus: -

### PERUSTIEDOT

Kohde sijaitsee Pihlajaniemen koillisosassa, Kulhankankaan ja Kokonkankaan muodostaman glasifluviaalisen deltan koillisreunalla. Kohde sijaitsee noin kuusi-seitsemän vuotta sitten avohakatulta ja metsäauratulta alueelta. Kohde sijaitsee kohteesta Kulhankangas F noin 90 metriä itään. Paikalta löytyi ainoastaan vähän rautakuonaa. Muita löytöjä tai muuta muinaisjäännökseen liitettäviä havaintoja ei tehty. Maaperä on paikalla hienoa hiekkamoreenia. Alue oli jo voimakkaasti umpeenkasvanut.

### INVENTOINTI 1998

Tarkastuspäivä: 15.7. 1998  
Tarkastajat: T. Mökkönen ja J. Enqvist  
Havaintomahd.: Kohtalaiset, alue on voimakkaasti umpeenkasvanutta  
Laajuuden arviointi: Arviointi vaikeaa. Todennäköisesti kuitenkin pienialainen kohde.  
Löydöt: KM 31129. Rautakuonaa.  
Lähilöydöt: Kulhankankaan muinaisjäännösalue Kesälahti 45-51  
Kulhankangas A-G

### LIITTEET

Yleiskarttaluonnos Liite 1.12  
Peruskarttaote Liite 2.10

## Savonranta 24 Vihtakannankanava

---

Mjytyyppi: Asuinpaikka  
Ajoitus: Varhaismetallikautinen

### SIJAINTI

Alue: Jauhenniemi  
Peruskartta: 4214 01 PAASSELKÄ  
Koordinaatit: X = 6894 35 Y = 4460 29 Z = n. 81  
Etäisyystieto: Savonrannan kirkosta n. 3,0 km SE  
Laajuus: -

### PERUSTIEDOT

Kohde sijaitsee Kerimäki - Savonranta tien itäpuolella, Vihtakannankanavan etelärannalla sijaitsevan puunlastauspaikan länsireunassa. Löydöt tulivat leikkauksesta ja sen juurelta.

Kohteessa on kaksi löytöaluetta. Läntinen löytöalue sijaitsee lastauslaiturin tien risteyksestä noin 80 metriä itään. Tieleikkauksesta löytyi kvartseja ja keramiikkaa noin 8 metrin matkalta hienon hiekan kohdalta. Itäinen löytöalue sijaitsee läntisestä löytöalueesta noin 30 metriä itään, kohdassa jossa leikkaus kääntyy itäkaakkoon lastausalueen reunan suuntaisesti. Löytöalueita erottaa toisistaan matala moreeniharjanne. Kuten läntiselläkin löytöalueella, myös itäisen löytöalueen maaperä on hienoa hiekkaa. Itäinen löytöalue on leveydeltään noin 20 metriä ja rajautuu idässä seuraavaan matalaan moreeniharjanteeseen. Itäiseltä alueelta saatiin talteen keramiikkaa, kvartseja ja palanutta luuta. Lisäksi kohdasta jossa leikkauksen suunta muuttuu löytyi leikkauksen juurelta kivikirveen katkelma ja lumikvartsikaavin. Löytöalueiden löydöt on yhdistetty luettelointi vaiheessa.

Asuinpaikan kokoa ja sitä, kuinka paljon rakentaminen on ehtinyt sitä tuhota, on vaikea arvioida. Leikkauksen päällä kasvaa nuorehkoa mäntymetsää.

### INVENTOINTI 1998

Tarkastuspäivä: 31.7. 1998  
Tarkastajat: T. Mökkönen ja E. Hertell  
Havaintomahd.: Hyvä, paikalla tuoreet leikkaukset  
Laajuuden arviointi: Vaikeaa  
Löydöt: KM 31122: 1-6. Hiekka- ja asbestisekoitteisia saviastian paloja, kvartsi kaavin, palanutta luuta ja hoitun kiviesineen katkelma.  
Lähilöydöt: -

### LIITTEET

Yleiskarttaluonnos Liite 1.13  
Peruskarttaote Liite 2.11  
Kuvataulu Liite 4.12

### 3.2 IRTOLÖYTÖPAIKAT

## **Kerimäki Raikuu Vonkanniemi D**

---

Mjtyyppi: Irtolöytö  
Ajoitus: Ajoittamaton

### **SIJAINTI**

Alue: Raikuu  
Peruskartta: 4213 06 VILLALA  
Koordinaatit: X = 6883 04 Y = 4471 28 Z = n. 78  
Etäisyystieto: Kerimäen kirkolta n. 17,6 km NE  
Laajuus: -

### **PERUSTIEDOT**

Paikka sijaitsee Pistalan kanavan itärannalla Paasniementien kaakkoispuolella olevan kallion juurella pienialaisella terassilla. Paikalta löytyi mahdollisesti ihmisen työstämiä huonolaatuisia kvartseja. Löydöt tulivat koepistosta. Maaperä on hienoa hietaa.

### **INVENTOINTI 1998**

Tarkastuspäivä: 2.7. 1998  
Tarkastajat: T. Mökkönen  
Havaintomahd.: -  
Laajuuden arviointi: -  
Löydöt: KM 31131. Kvartsia.  
Lahilöydöt: Paasniementien luoteispuolella varheismetallikautinen röykkiö  
Kerimäki \*75 Vonkanniemi A ja kivikautinen asuinpaikka Kerimäki  
126 Vonkanniemi C.

### **LIITTEET**

Yleiskarttaluonnos Liite 1.5  
Peruskarttaote Liite 2.4

## **Kerimäki Kumpuranta Kaivannonharju C**

---

Mjtyyppi: Irtolöytö  
Ajoitus: Ajoittamaton

### **SIJAINTI**

Alue: Kumpuranta  
Peruskartta: 4213 02 KUMPURANTA  
Koordinaatit: X = 6876 44 Y = 4470 77 Z = n. 85  
Etäisyystieto: Kerimäen kirkosta n. 11,2 km NE  
Laajuus: -

### **PERUSTIEDOT**

Kohde sijaitsee kaivannonharjun koillisreunalla, Parkontien pohjoispuolella noin 85 m mpy jyrkän törmän päällä. Kasvillisuus on harvaa mäntyä kasvavaa kangasmetsää. Maaperä on karkeaa hiekkaa.

Paikalta löytyi ainoastaan vähäinen määrä palanutta luuta yhdestä koepistosta. Törmän päälle tehtiin yhteensä kymmenkunta koepistoa, mutta muuta muinaisjäännökseen viittaavaa paikalta ei löytynyt.

### **INVENTOINTI 1998**

Tarkastuspäivä: 6.10. 1998  
Tarkastajat: T. Mökkönen ja E. Hertell  
Havaintomahd. Hyvä  
Laajuuden arviointi: -  
Löydöt: KM 31144. Palanutta luuta.  
Lähilöydöt: Kivikautinen asuinpaikka Kerimäki 131 Kaivannonharju A ja pyyntikuoppakohde Kerimäki 132 Kaivannonharju C

### **LIITTEET**

Yleiskarttaluonnos Liite 1.10  
Peruskarttaote Liite 2.7

### **3.3 ENNESTÄÄN TUNNETUT KOHTEET**



## **Kerimäki \*97 Mäntylä B**

---

Mjytyyppi: Asuinpaikka  
Asuinpaikka: Kivikautinen

### **SIJAINTI**

Alue: Yläkuona  
Peruskartta: 4213 02 KUMPURANTA  
Koordinaatit: X = 6873 16 Y = 4462 86 Z = n. 85  
Etäisyystieto: Kerimäen kirkosta n. 5,5 km N

### **TUTKIMUSHISTORIA**

#### **Timo Sepänmaan Kerimäen inventointi 1991:**

SW-viertävää hiekka- ja moreenirinnettä. Ehjää. Mäntyä.

Paikka sijaitsee Kerimäen kirkolta 5,5 km pohjoiseen, Yläkuonasta Savonniemeen johtavan tien länsipuolella, Mäntylän talosta n. 300 m NNW.

Paikka on hiekkapohjainen moreenikumpare, jonka ympäristö on loivempaa, kosteapohjaista kangasmetsää. Inventointilöydöt on poimittu kumpareen lounaisrinteellä olevasta tuulenkaadosta.

#### **Teemu Mökkönen 1998:**

Sepänmaan löytämästä hyvin säilyneestä asuinpaikasta on enää jäljellä vain raiskattu torso. Eheä mäntymetsä on vaihtunut avohakkuuseen, joka on vielä viimeistelty metsäaurauksella. Kartoitessamme löytöaluetta jouduimme toteamaan koko asuinpaikan joutuneen myllerryksen jalkoihin. Kohde oli hyvin runsaslöytöinen, joten poimimme talteen vain muutamia kvartseja ja edustavimpia keramiikkapaloja. Löydöt keskittyivät moreenikumpareen etelä- ja kaakkoispuolelle noin 85 m mpy törmän päälle. Löytöalueen laajuus hahmoteltiin kohteesta tehtyyn yleiskarttaluonnokseen. \*Tässä kohteen numerointi seuraa Sepänmaan käyttämää Savonlinnan maakuntamuseon muinaisjäännösluettelon numerointia, mikä saattaa poiketa Museoviraston kohteelle antamasta numerosta.

### **INVENTOINTI 1998**

Tarkastuspäivä: 7.10. 1998  
Tarkastajat: T. Mökkönen ja E. Hertell  
Havaintomahd: Hyvä  
Laajuuden arviointi: n. 75 x 30 m<sup>2</sup>  
Löydöt: Sepänmaa 1991: KM 26654: 1-4. Saviastian paloja ja palanutta luuta.  
Mökkönen 1998: KM 31145: 1-9. Asbesti-, hiekka- ja orgaanissekoitteisia saviastian paloja, kvartseja ja palanutta luuta.  
Lähilöydöt: Kivikautiset asuinpaikat Kerimäki \*96 Mäntylä A ja Kerimäki 133 Lillukkasuo


### **LIITTEET**

Yleiskarttaluonnos Liite 1.14  
Peruskarttaote Liite 2.8


**Saimaa-Laatokka projektin inventointi**  
**Kerimäen, Kesälahden, Kiteen ja Savonrannan osainventointi 1998**  
**T. Mökkönen**


**Yleiskarttaluonnosten merkkiselitykset**


 = törmän harja


 = harjun laki

----- = harjun rinteiden ja terassin yhtymäkohta


 = sora/hiekka kuoppa

 = asuinpainanne / pyyntikuoppa

 = kosteikko

 = sähkölinja

·-·-·-· = kunnan raja / muu maastossa havaittava  
rajalinja

 = kivikko / kivi

 = korotettu tie

 = metsäkoneen ura

○ = koepisto

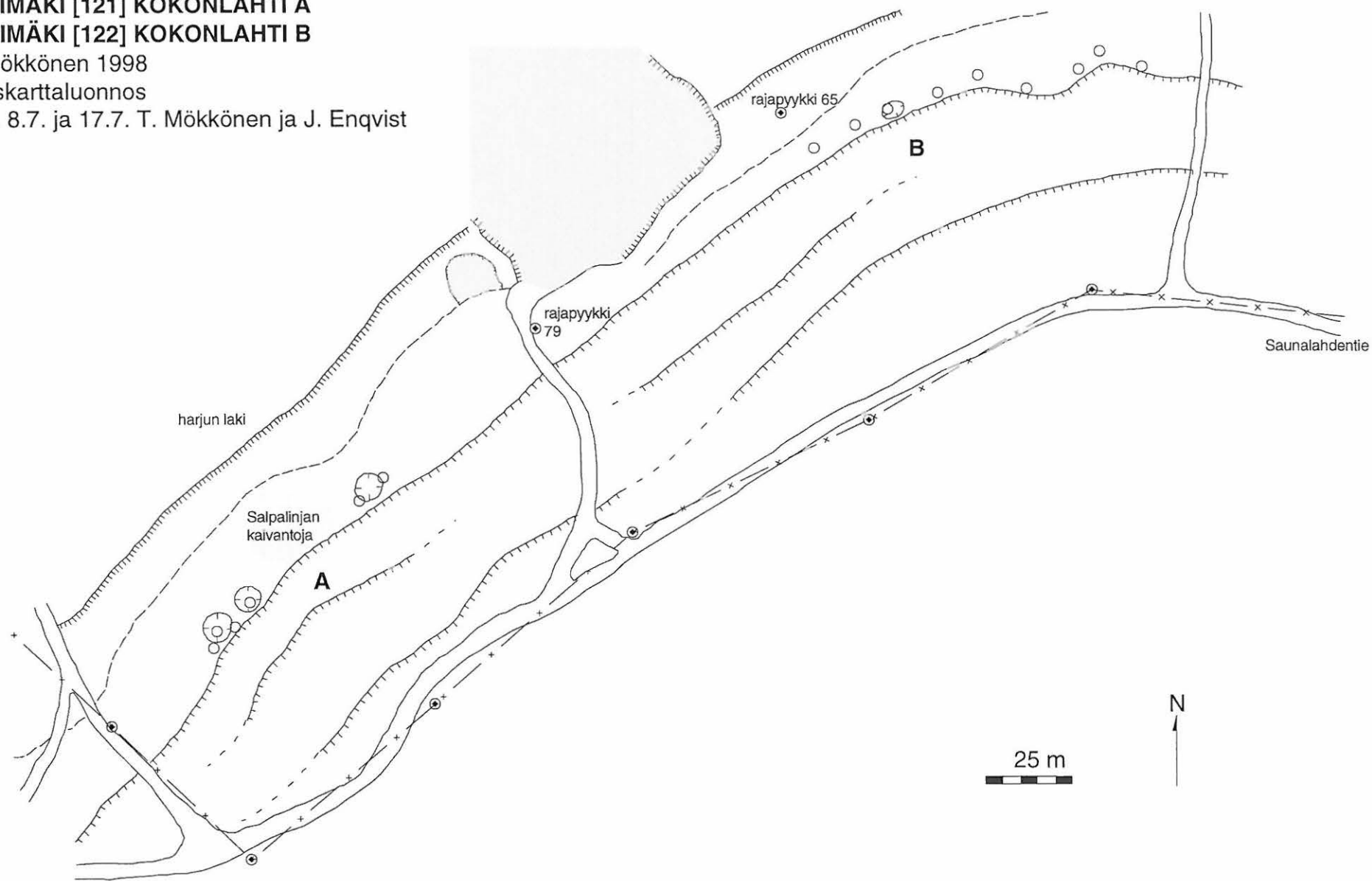
KERIMÄKI [121] KOKONLAHTI A

KERIMÄKI [122] KOKONLAHTI B

T. Mökkönen 1998

Yleiskarttaluonnos

Piirt. 8.7. ja 17.7. T. Mökkönen ja J. Enqvist



## KESÄLAHTI [44] KULHANLAMPI A

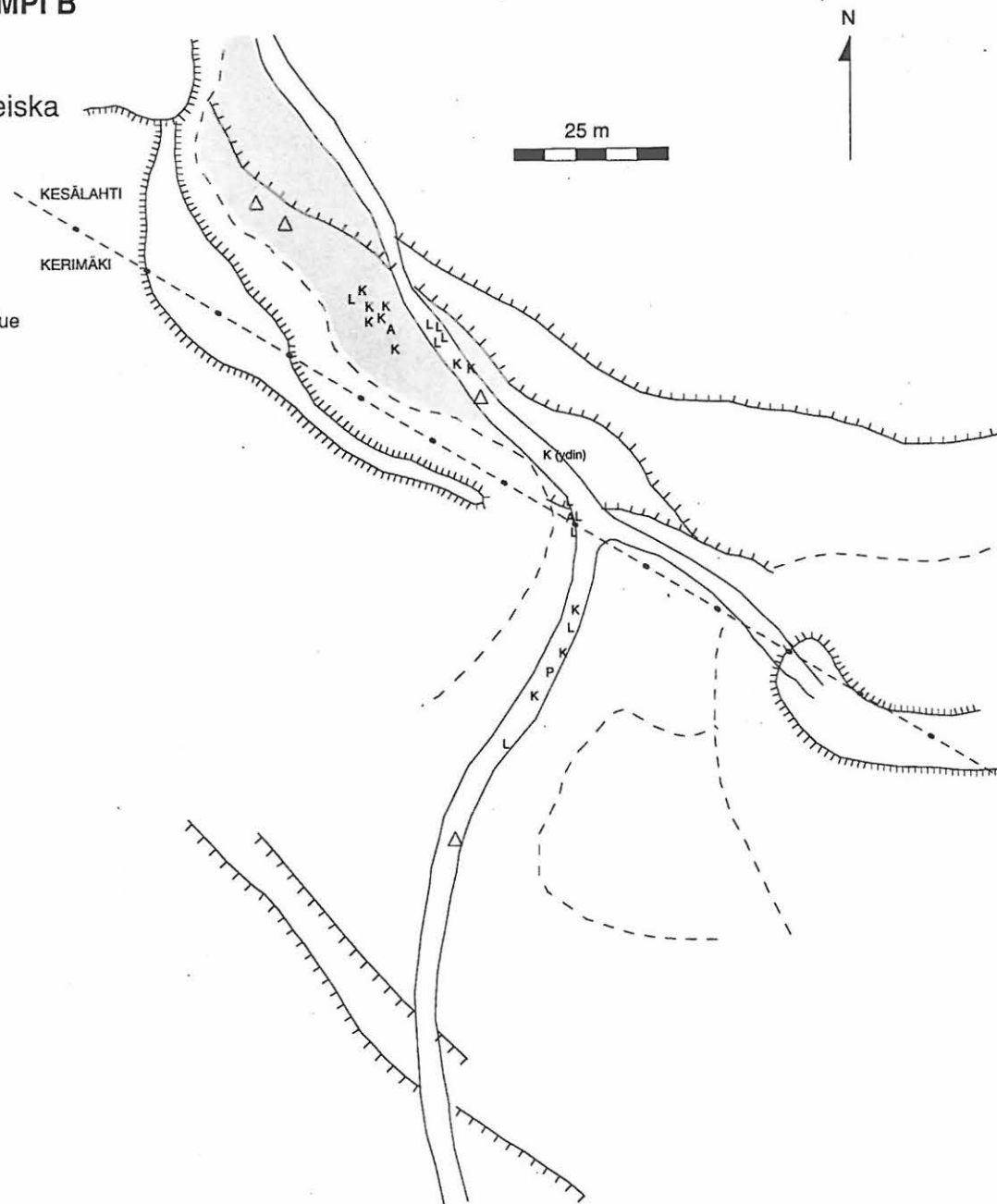
## KERIMÄKI [123] KULHANLAMPI B

T. Mökkönen 1998

Yleiskarttaluonnos

Piirt. 9.7. T. Mökkönen &amp; N. Heiska

- = metsäaurattu alue
- △ = keramiikka
- K = kvartsi
- P = pii
- L = luu
- A = asbesti

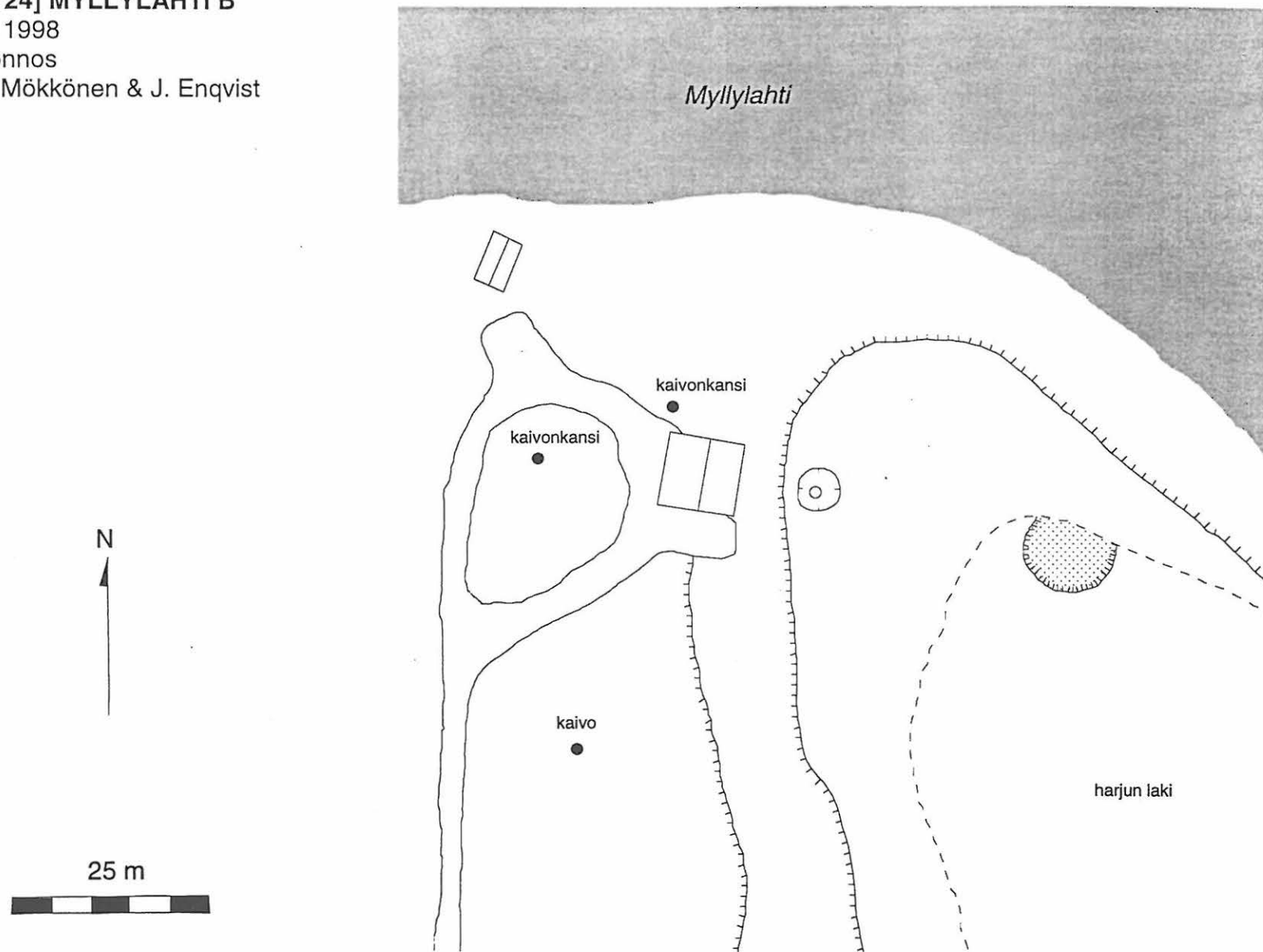


**KERIMÄKI [124] MYLLYLAHTI B**

T. Mökkönen 1998

Yleiskarttaluonnos

Piirt. 17.7. T. Mökkönen &amp; J. Enqvist



**KERIMÄKI [125] KANALAMPI**

T. Mökkönen 1998

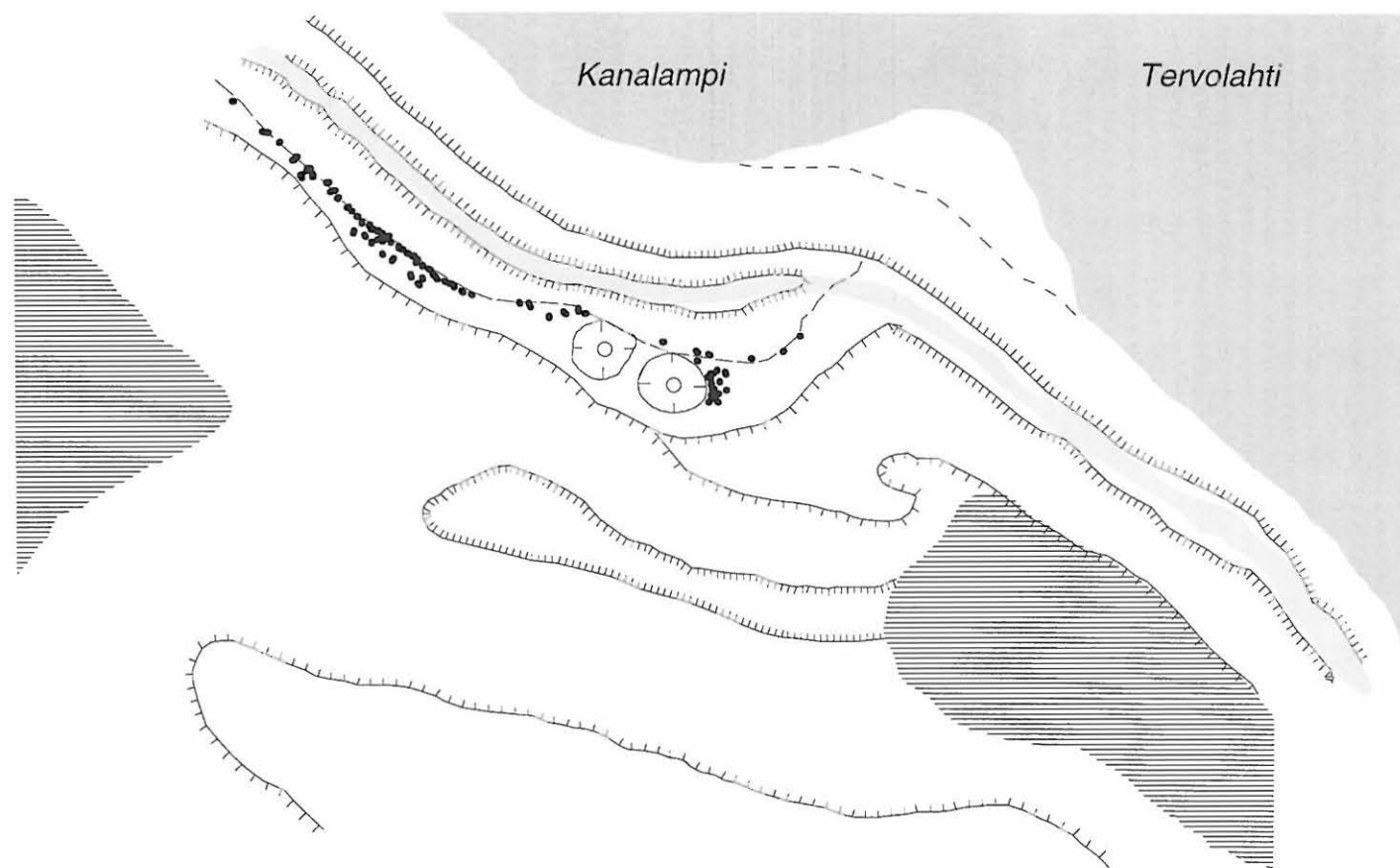
Yleiskarttaluonnos

Piirt. T. Mökkönen 3.7. 1998

25 m



= juoksuhautoja

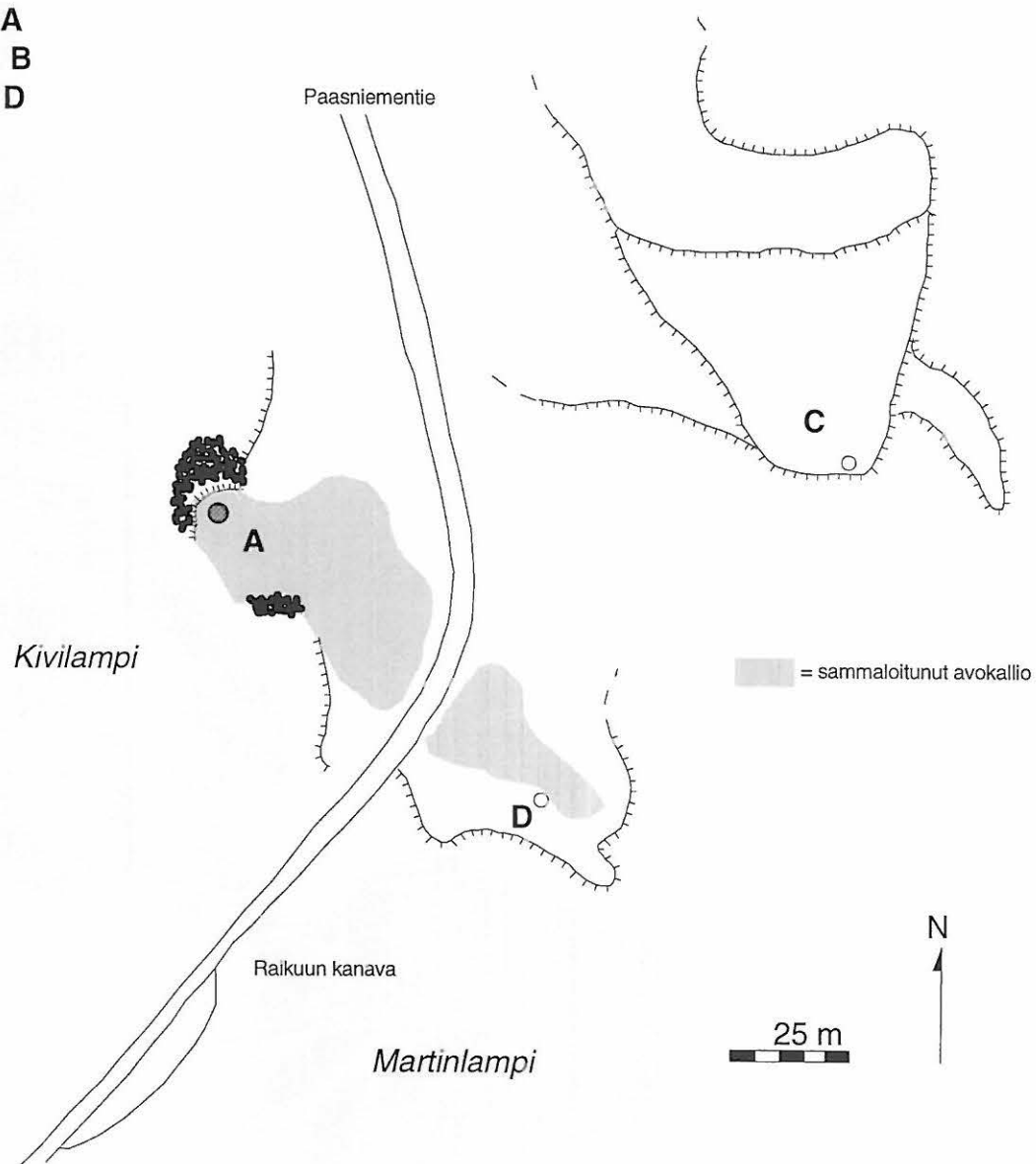


**KERIMÄKI [ 75] VONKANNIEMI A**  
**KERIMÄKI [126] VONKANNIEMI B**  
**Kerimäki, Raikuu Vonkanniemi D**

T. Mökkönen 1998

Yleiskarttaluonnos

Piirt. 2.7. ja 6.7. T. Mökkönen



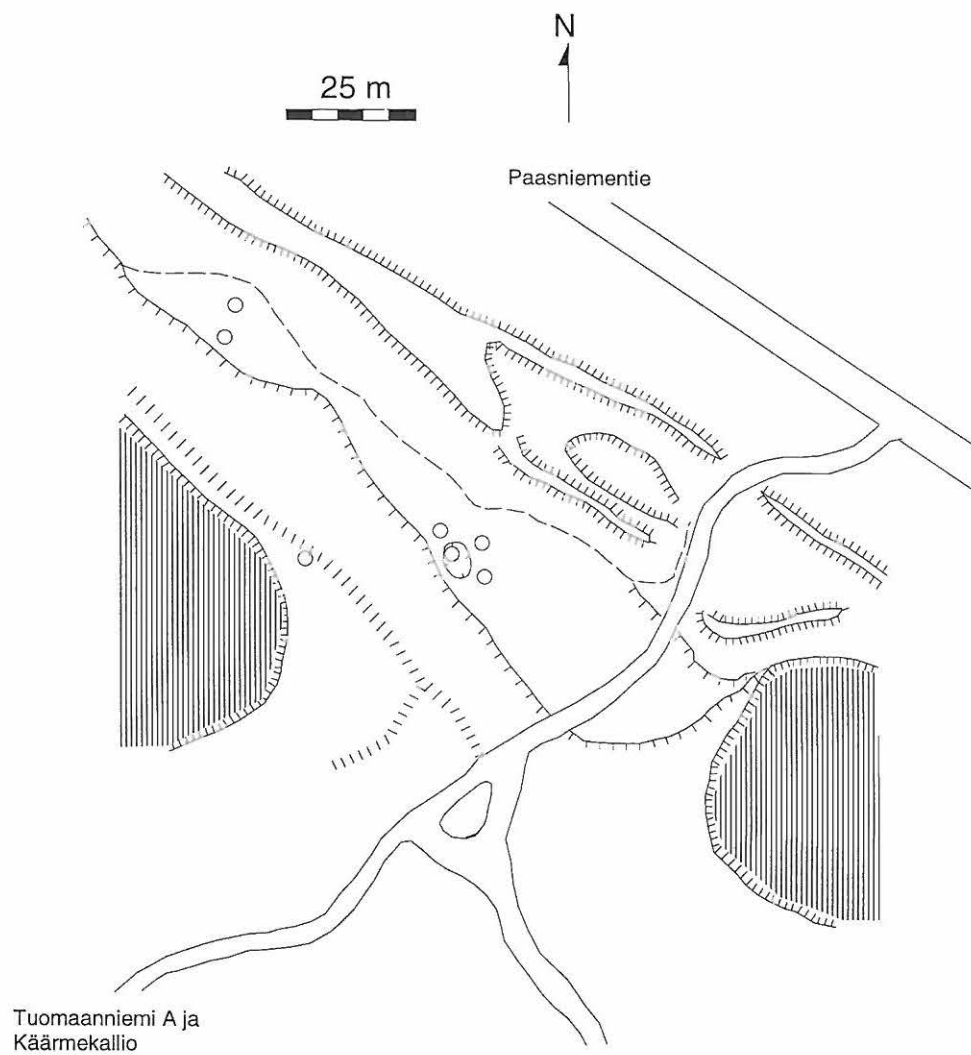


**KERIMÄKI [127] TUOMAANNIEMI B**

T. Mökkönen 1998

Yleiskarttaluonnos

Piirt. 2.7. T. Mökkönen

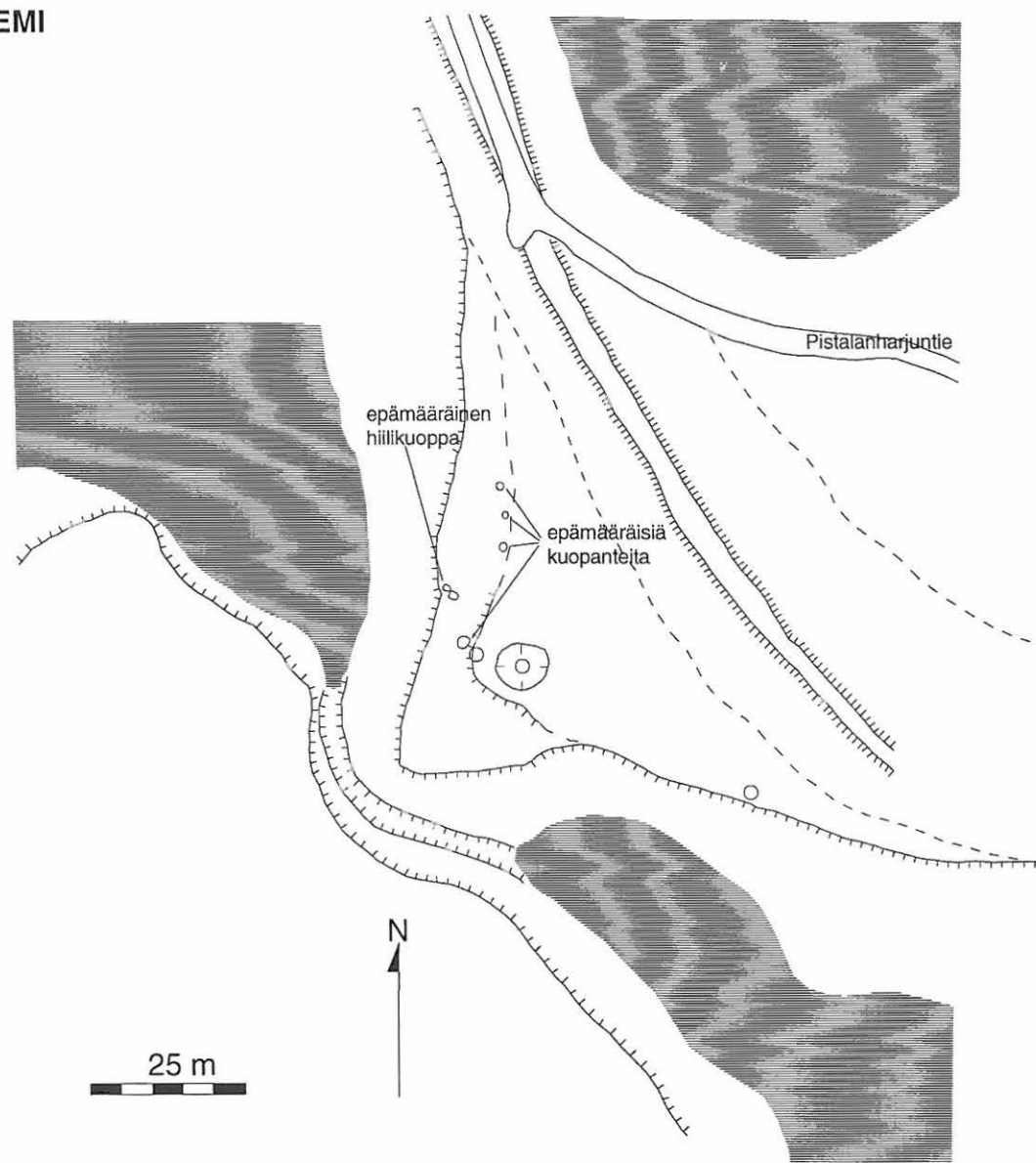


**KERIMÄKI [128] PUKRONNIEMI**

T. Mökkönen 1998

Yleiskarttaluonnos

Piirt. 5.7. T. Mökkönen

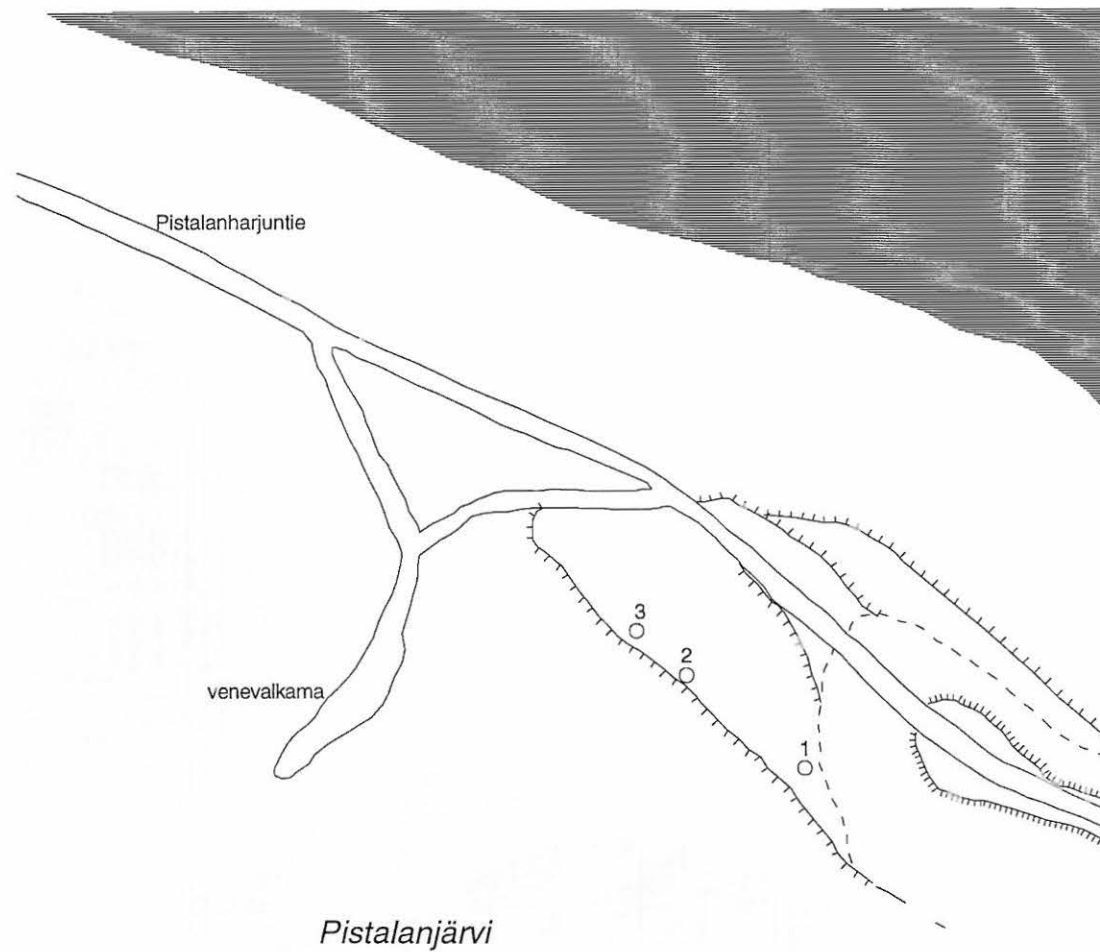


**KERIMÄKI [129] KORKIAHARJU**

T. Mökkönen 1998

Yleiskarttaluonnos

Piirt. 5.7. T. Mökkönen &amp; S. Lehtolainen



**KERIMÄKI [130] KANGASLAMPPI**

T. Mökkönen 1998

Yleiskarttaluonnos

Piirt. 21.7. T. Mökkönen

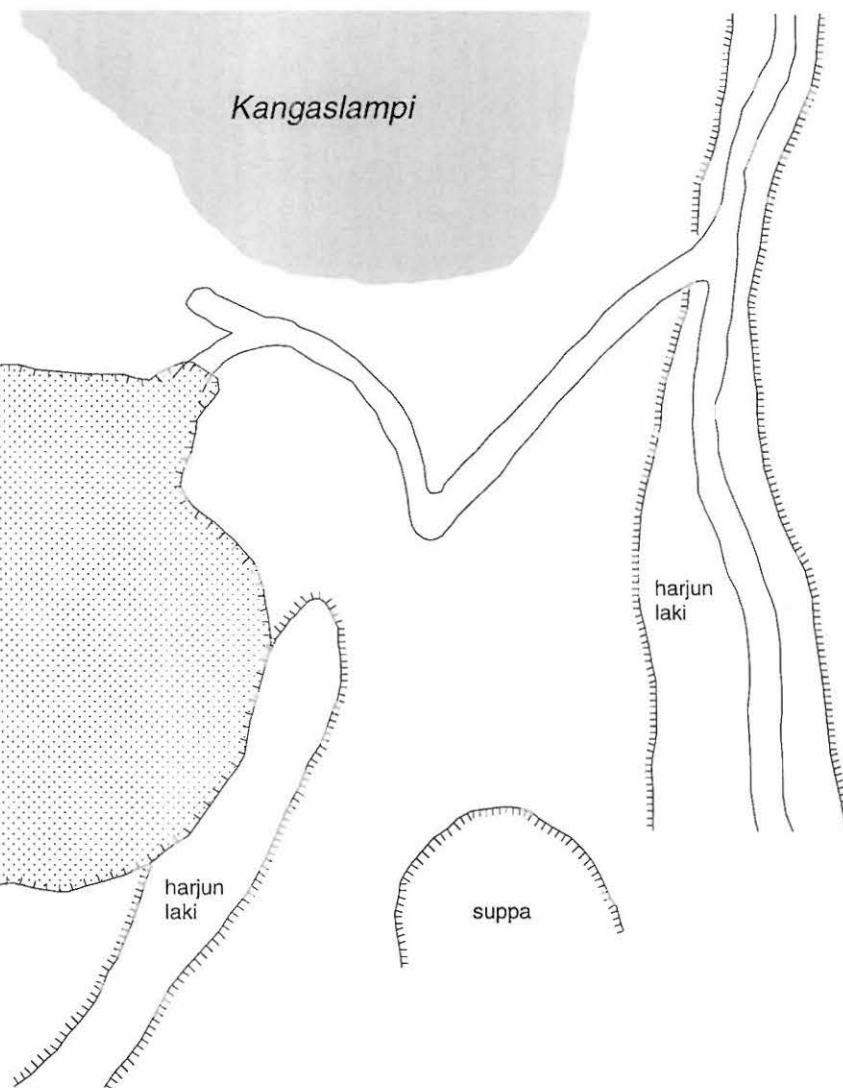
Valkeisniementie

- △ = keramiikka  
K = kvartsi  
■ = käännetyt turpeet

Hiekkalahden  
rantaan

25 m

N



## KERIMÄKI [131-132] KAIVANNONHARJU A-B

## Kerimäki Kumpuranta Kaivannonharju C

T. Mökkönen 1998

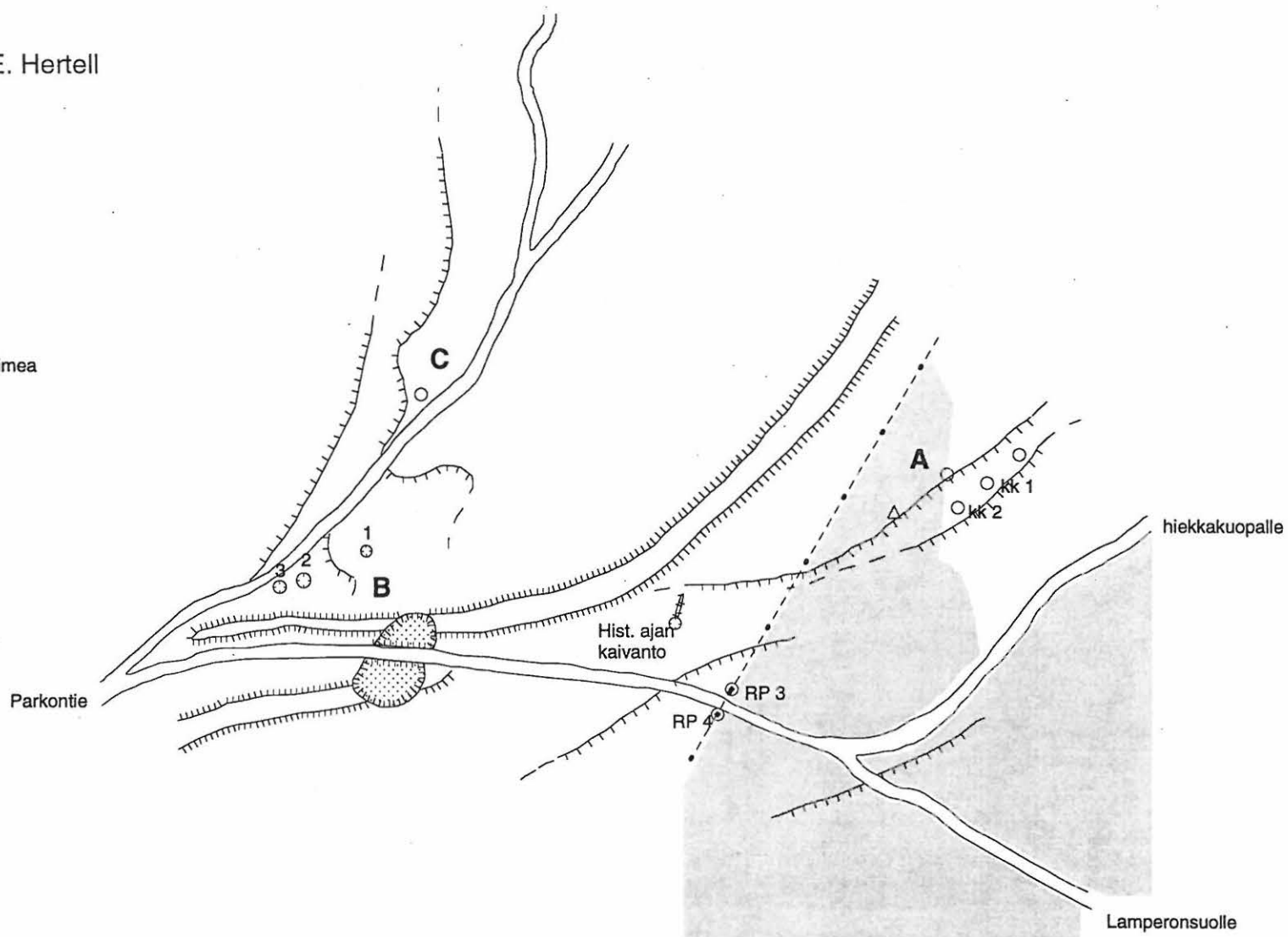
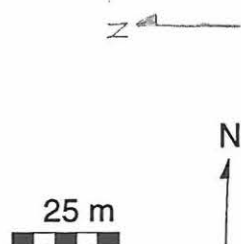
Yleiskarttaluonnos

Piirt. 8.-9.10. T. Mökkönen &amp; E. Hertell

■ = metsäaurattu pientä männyntaimea kasvava alue

1-3 = pyyntikuopat

△ = keramiikka

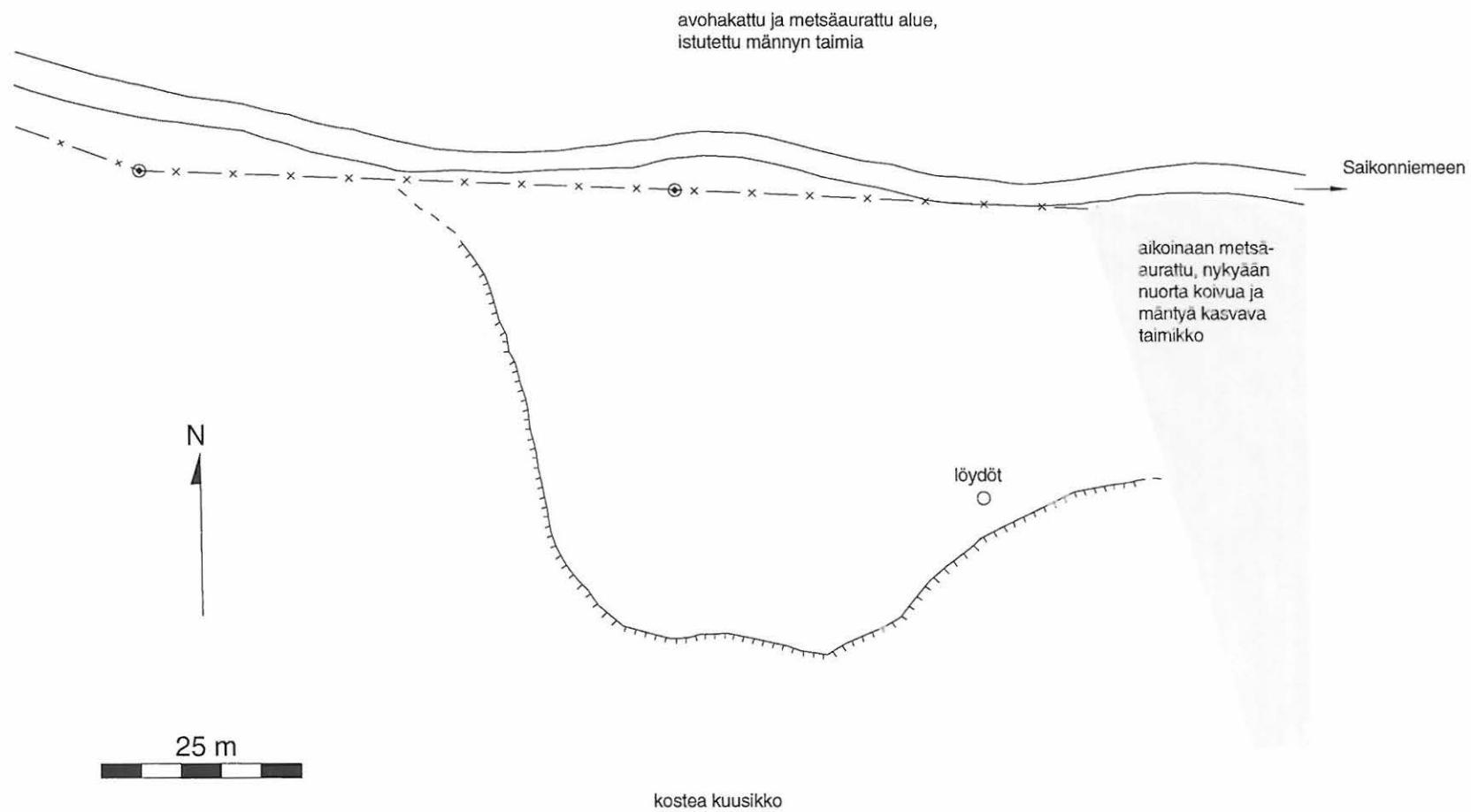


## KERIMÄKI [133] LILLUKKASUO

T. Mökkönen 1998


Yleiskarttaluonnos

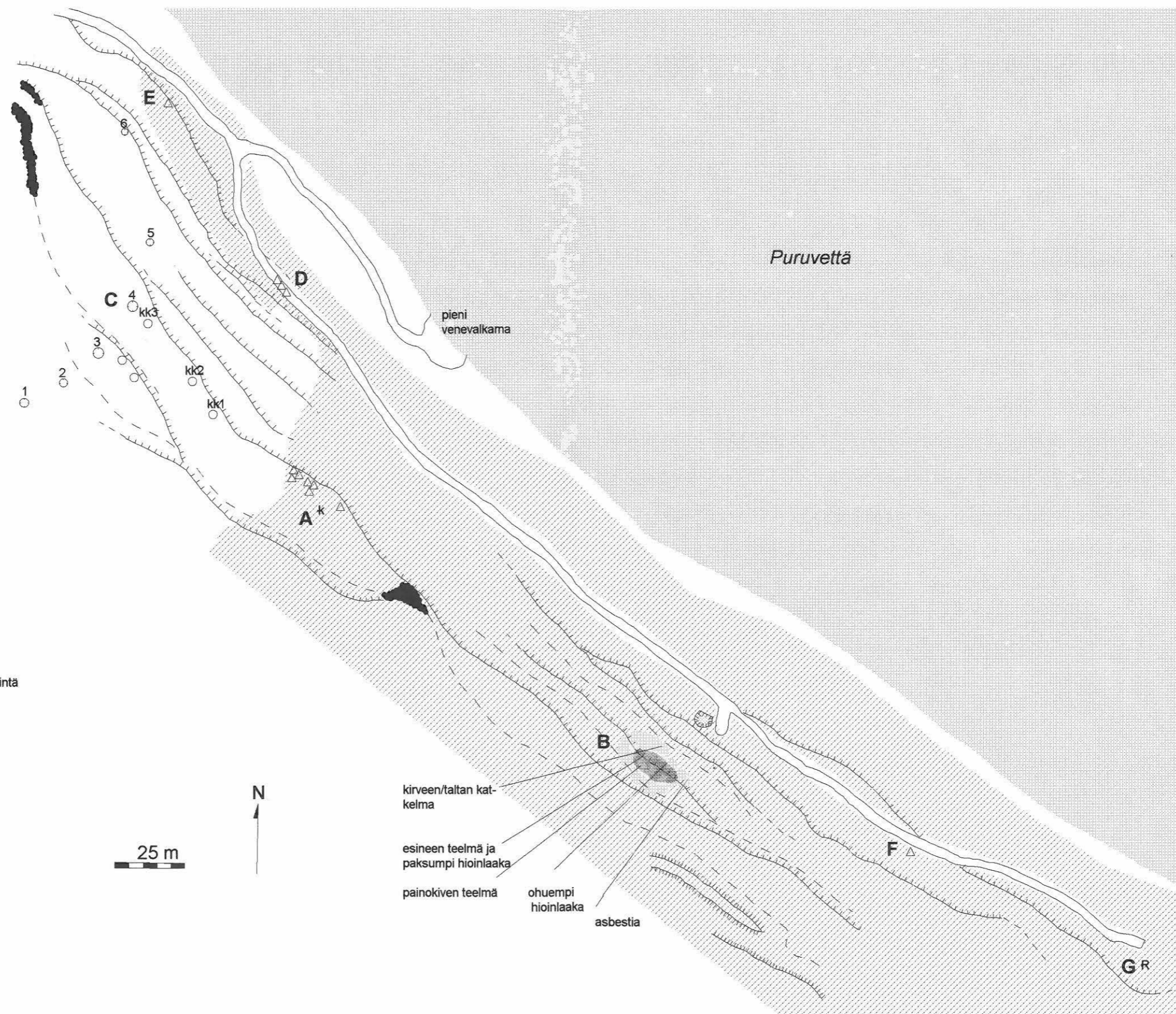
Piirt. 7.10. T. Mökkönen





**KESÄLAHTI [45-51]**  
**KULHANKANGAS A-G**  
 T. Mökkönen 1998  
 Yleiskarttaluonnos  
 Piirt. 13.-14.7. T. Mökkönen,  
 J. Enqvist ja S. Perälä

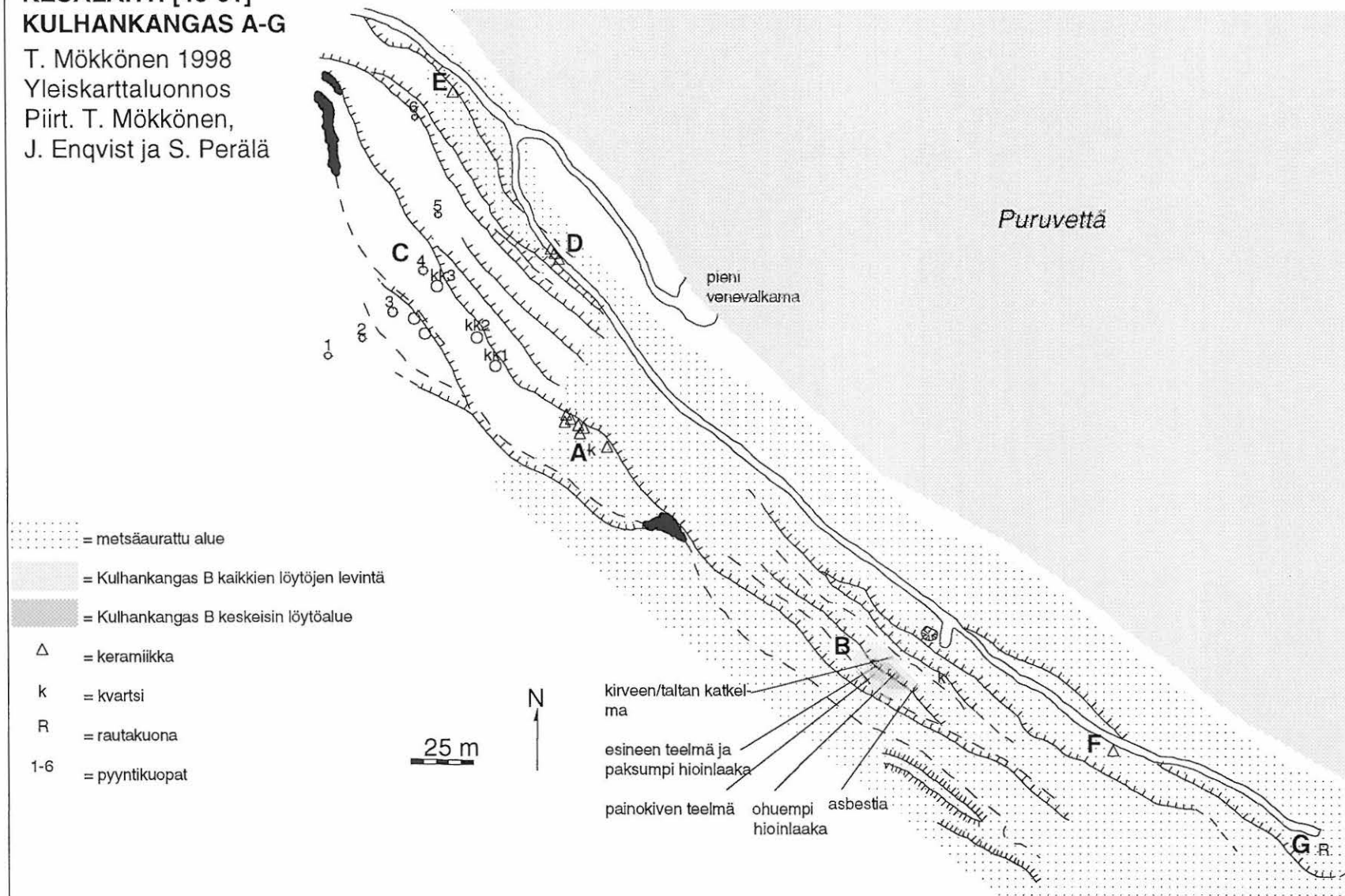
-  = metsäaurattu alue
-  = Kulhankangas B kaikkien löytöjen levintä
-  = Kulhankangas B keskeisin löytöalue
-  = keramiikka
- k** = kvartsi
- R** = rautakuona
- 1-6** = pyyntikuopat





# KESÄLAHTI [45-51] KULHANKANGAS A-G

T. Mökkönen 1998  
Yleiskarttaluonnos  
Piirt. T. Mökkönen,  
J. Enqvist ja S. Perälä

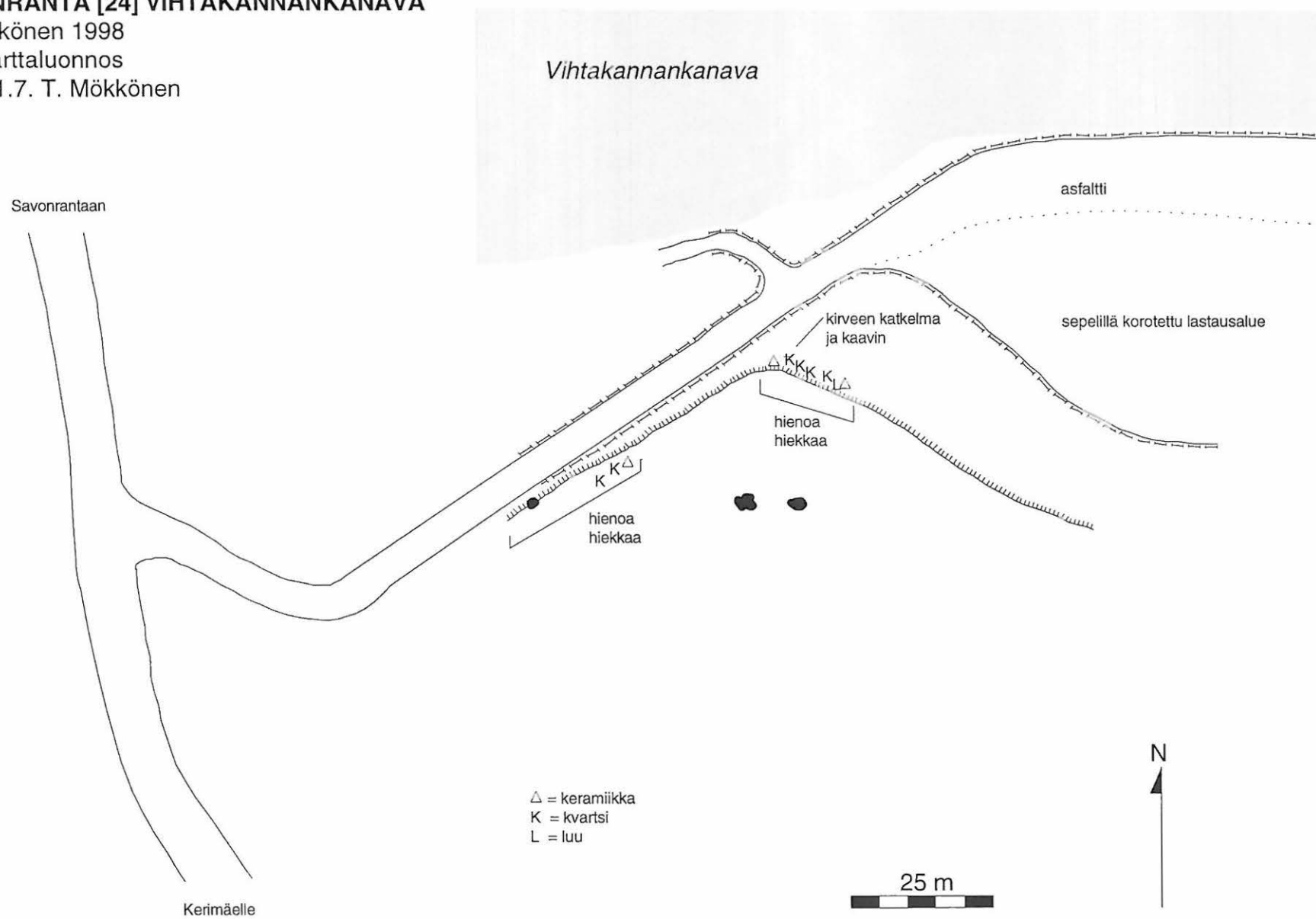


## SAVONRANTA [24] VIHTAKANNANKANAVA

T. Mökkönen 1998

Yleiskarttaluonnos

Piirt. 31.7. T. Mökkönen




**KERIMÄKI [97] MÄNTYLÄ B**

T. Mökkönen 1998

Yleiskarttaluonnos

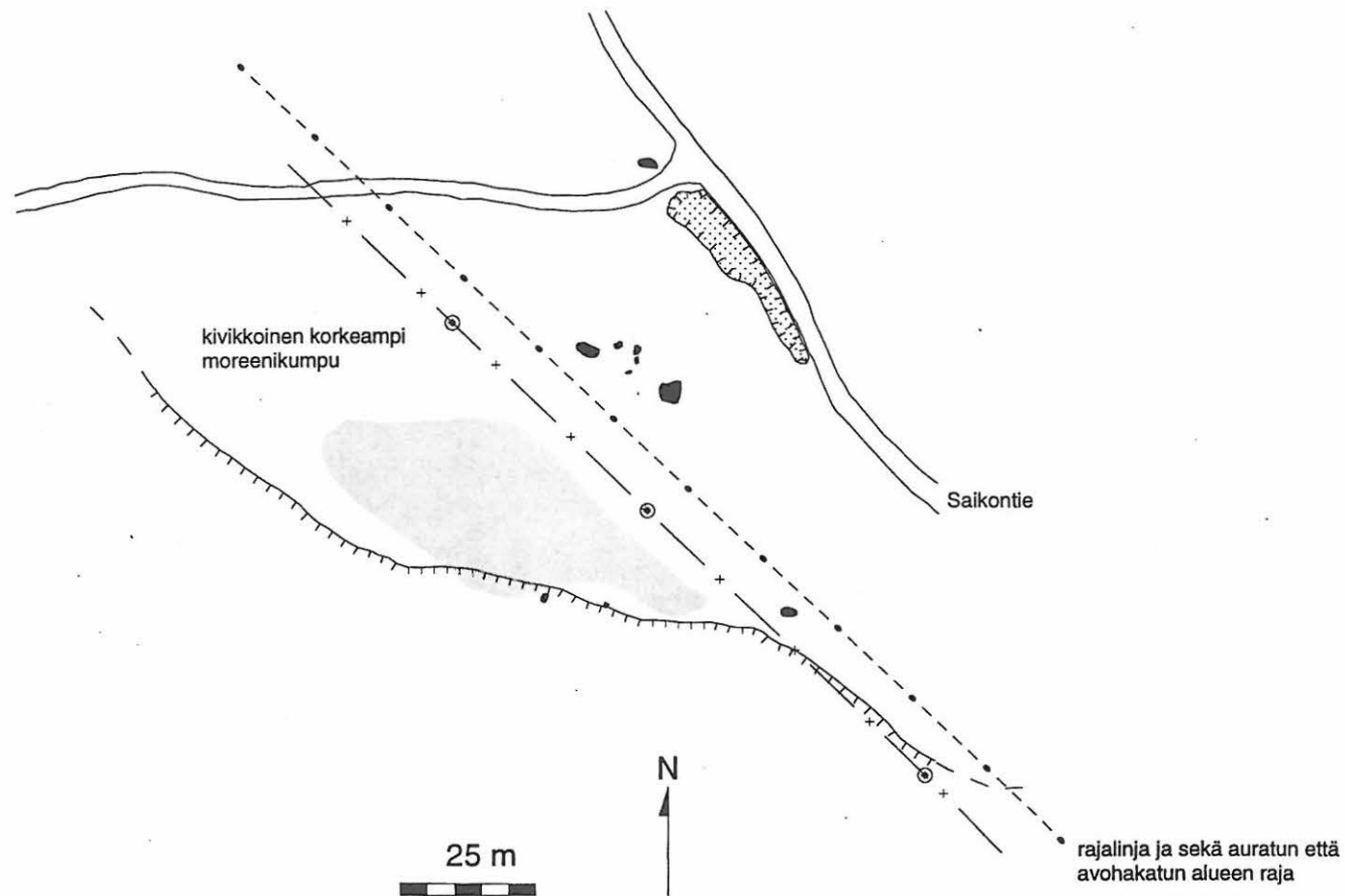
Piirt. 7.10. T. Mökkönen ja E. Hertell

 = löytöaluekivikkoinen korkeampi  
moreenikumpu

Saikontie

25 m

N

rajalinja ja sekä auratun että  
avohakatun alueen raja

**KERIMÄKI [137] MARTINNIEMI 11**

T. Mökkönen 1998

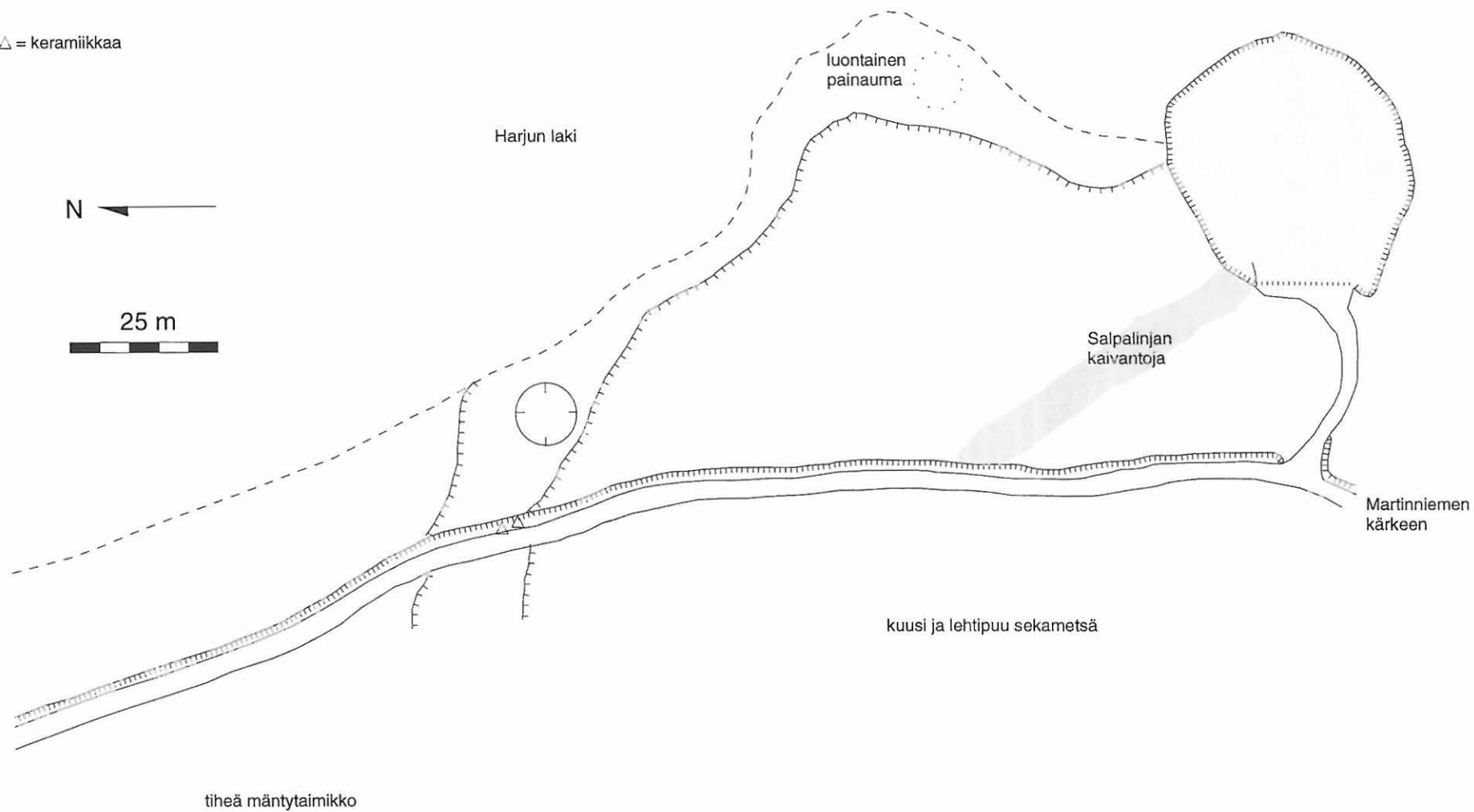
Yleiskarttaluonnos

Piirt. 3.7. T. Mökkönen

 $\triangle$  = keramiikkaa

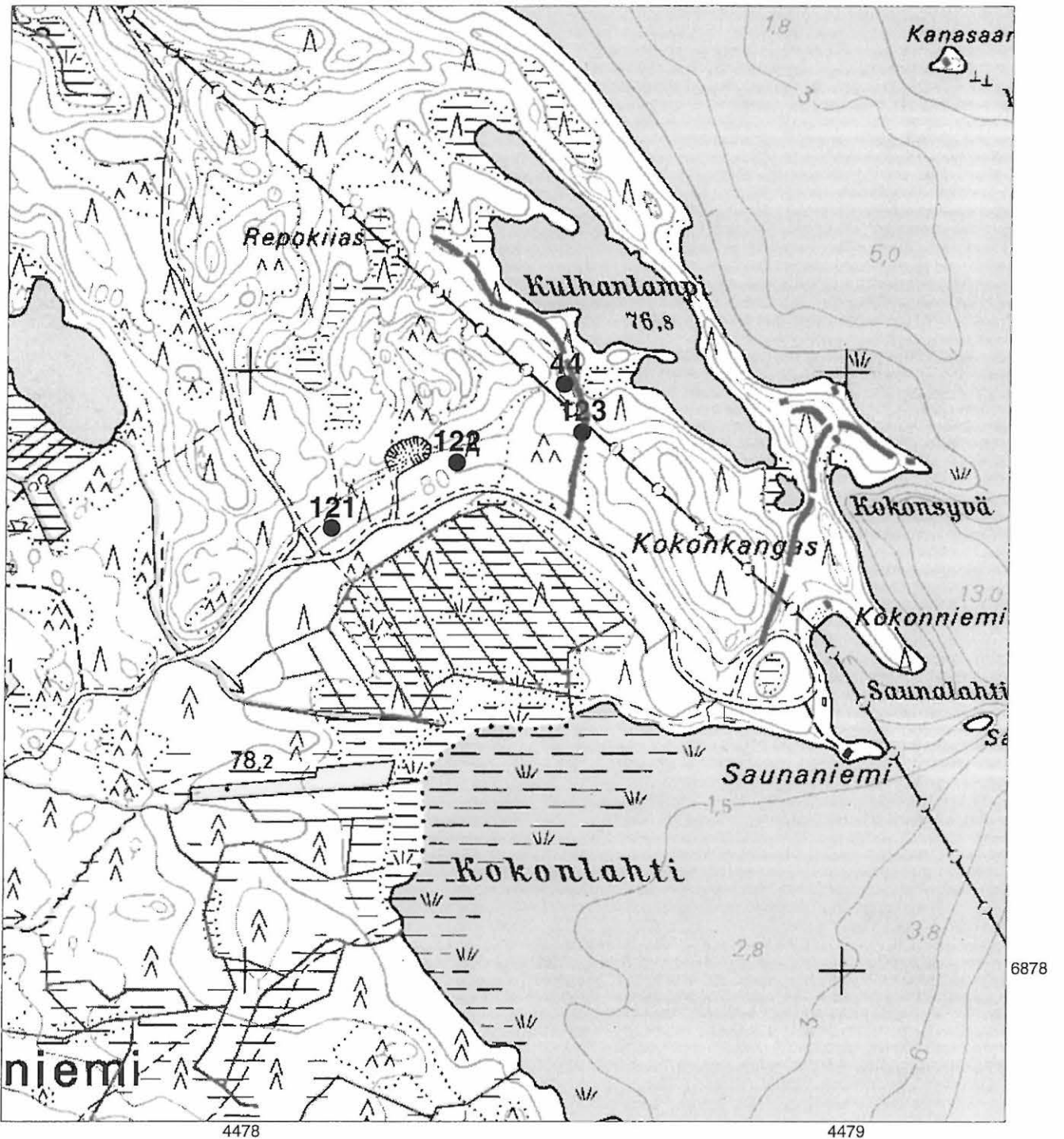
N

25 m



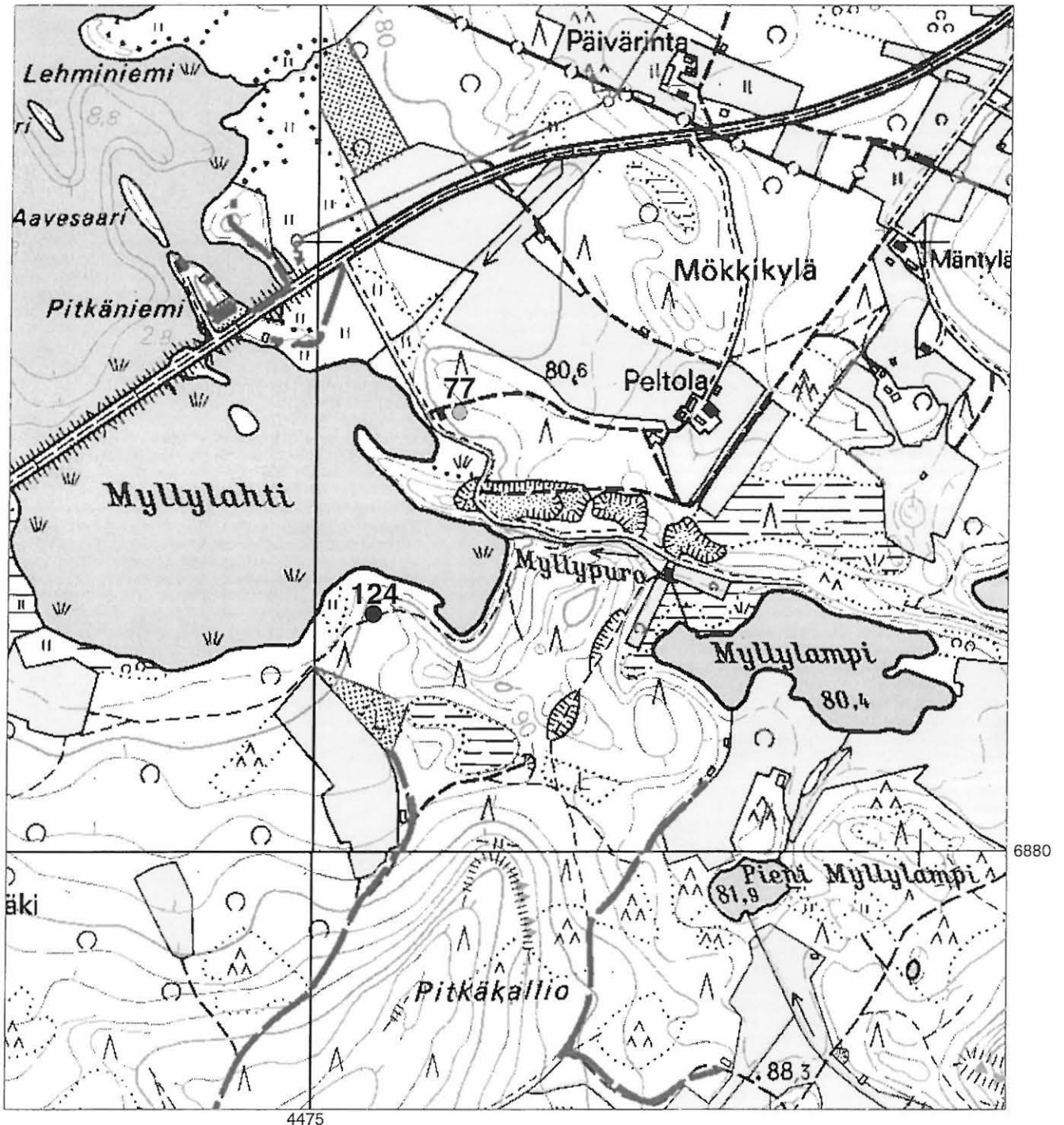
Kerimäki [121] Kokonlahti A  
 Kerimäki [122] Kokonlahti B  
 Kerimäki [123] Kulhanlampi B

Kesälahti [44] Kulhanlampi A



Ote peruskartasta 4213 05 RAUVANNIEMI ( ei mittakaavassa)

Kerimäki [\*77] Myllylahti A  
 Kerimäki [124] Myllylahti B



Ote peruskartasta 4213 06 VILLALA ( ei mittakaavassa)

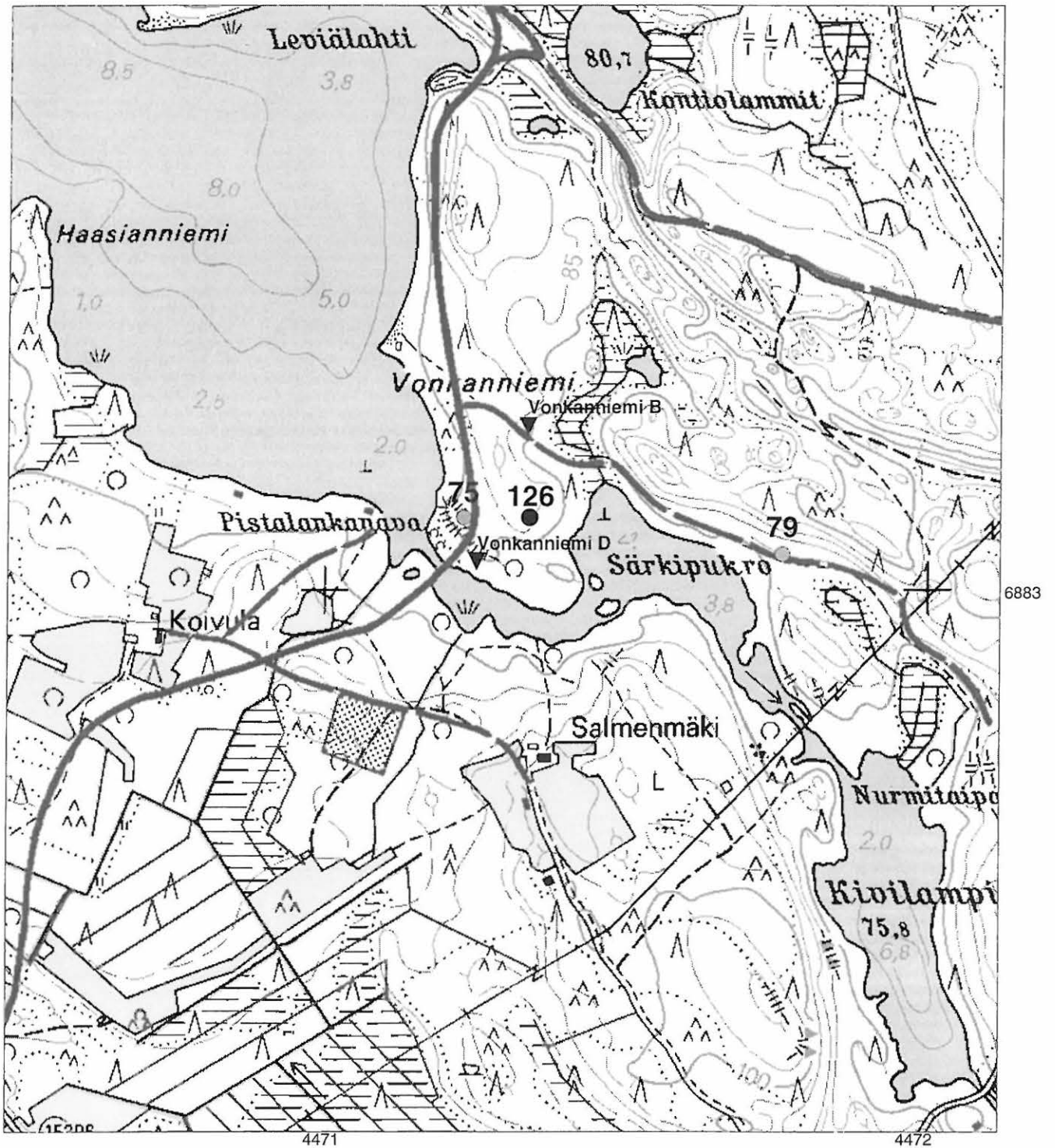




Kerimäki [\*75] Vonkanniemi A  
 Kerimäki [\*79] Särkipuro  
 Kerimäki [126] Vonkanniemi C

Irtolöytöt:

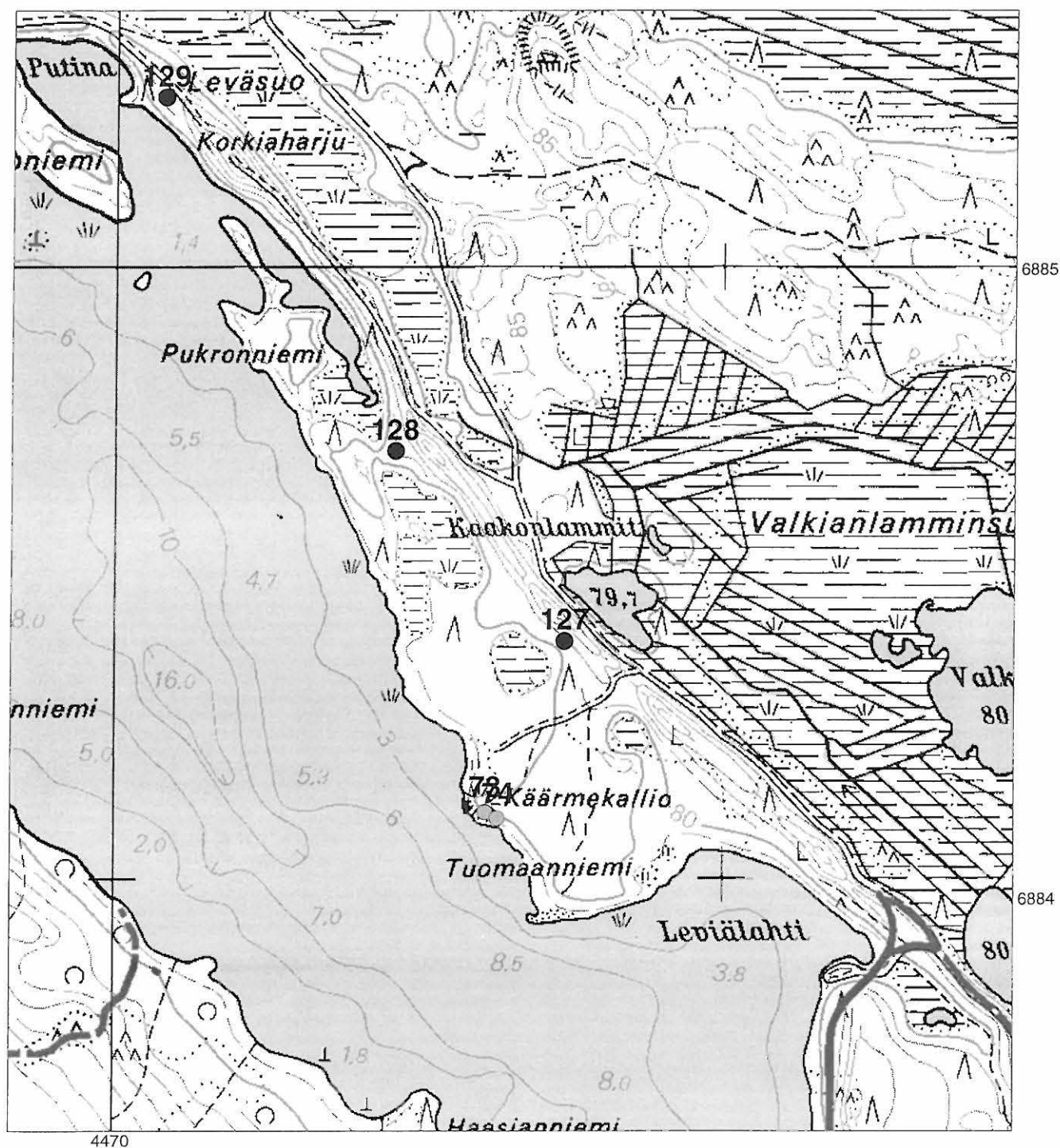
Kerimäki Raikuu Vonkanniemi B  
 Kerimäki Raikuu Vonkanniemi C



Ote peruskartasta 4213 06 VILLALA (ei mittakaavassa)

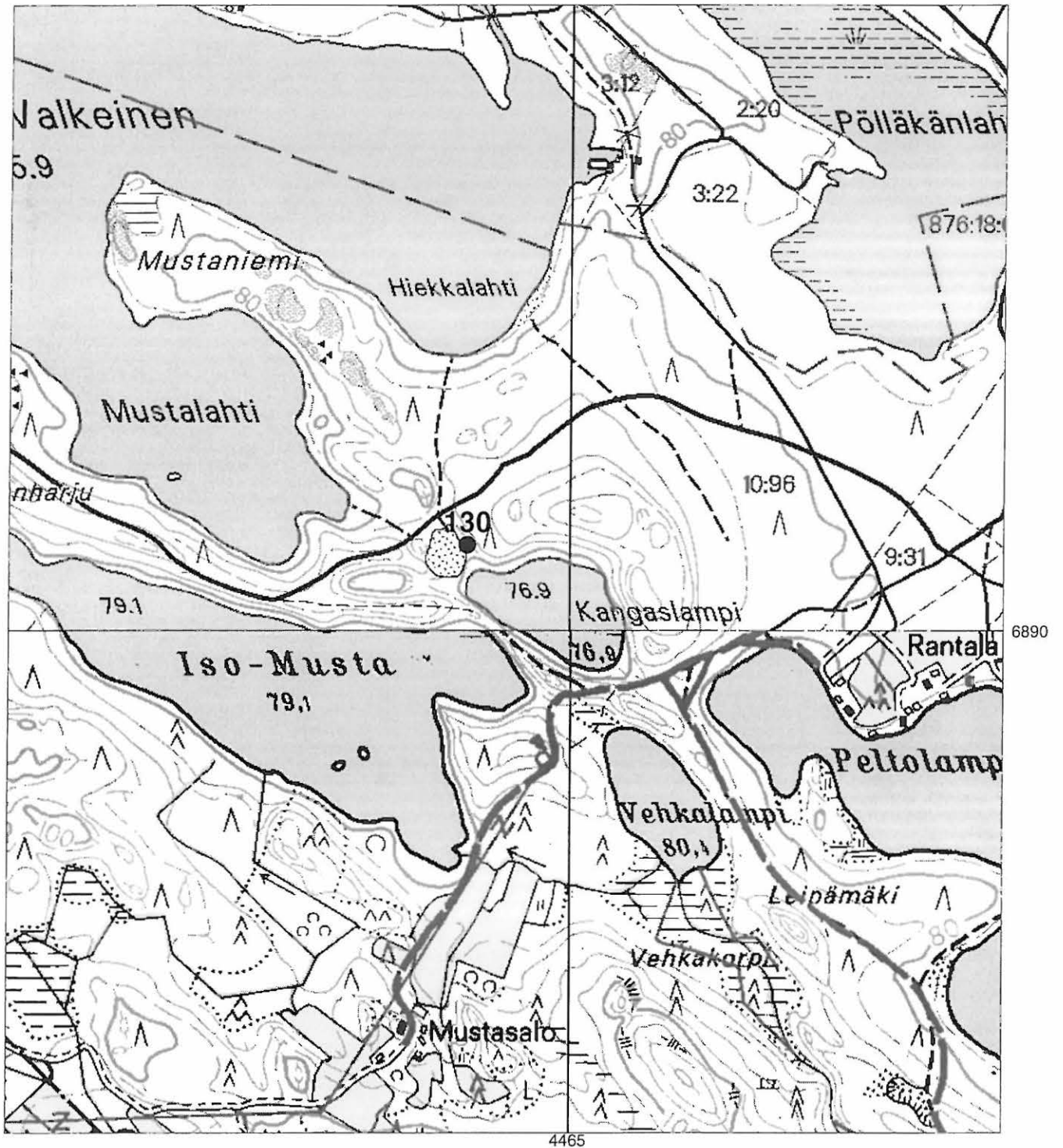


Kerimäki [\*73] Käärmekallio  
 Kerimäki [\*74] Tuomaanniemi A  
 Kerimäki [127] Tuomaanniemi B  
 Kerimäki [128] Pukronniemi  
 Kerimäki [129] Korkiaharju



Ote peruskartasta 4213 06 VILLALA (ei mittakaavassa)

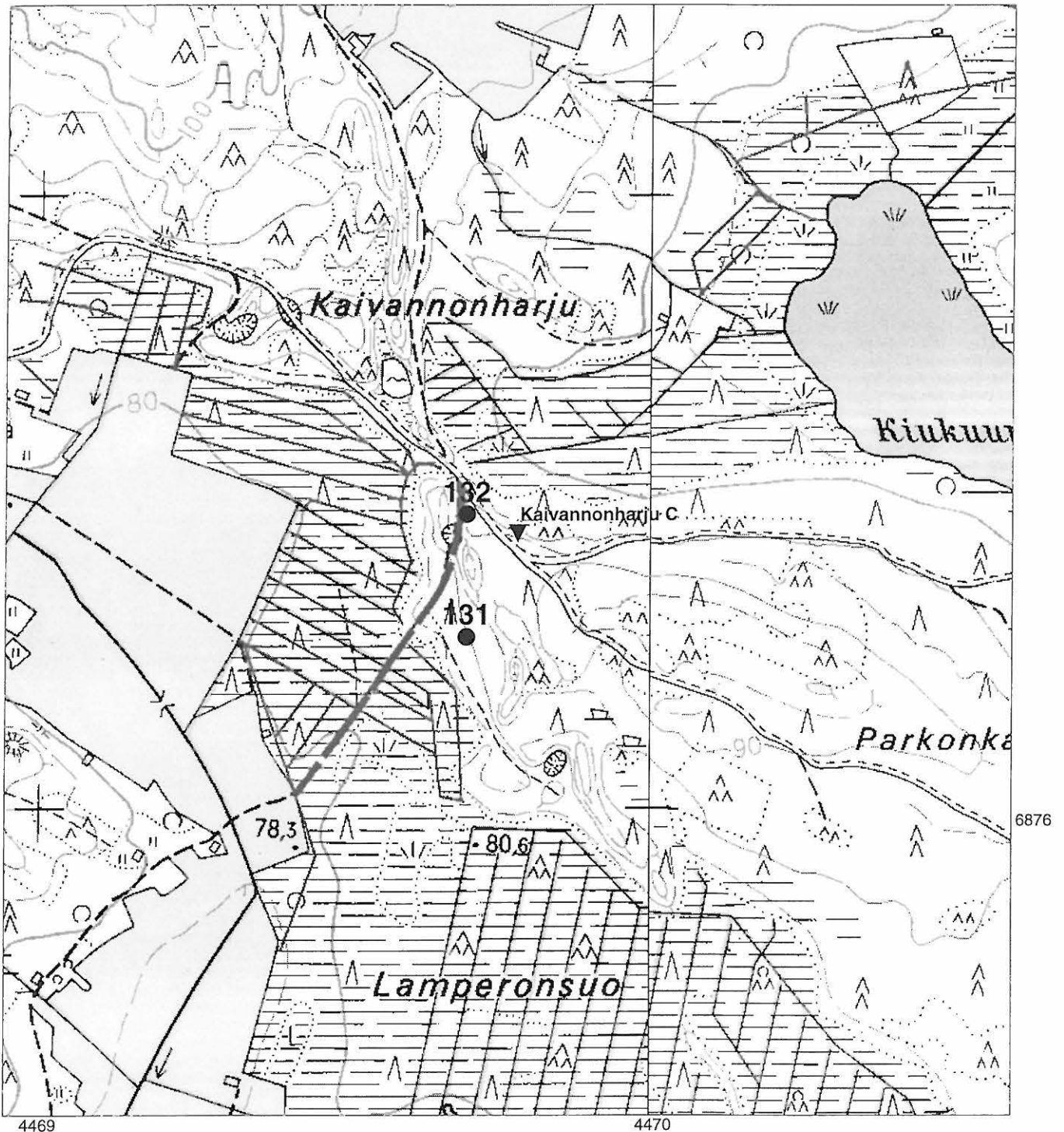
## Kerimäki [130] Kangaslampi



Ote peruskartoista 4213 03 PISTALA ja 4214 01 PAASSELKÄ (ei mittakaavassa)

Kerimäki [131] Kaivannonharju A  
Kerimäki [132] Kaivannonharju B

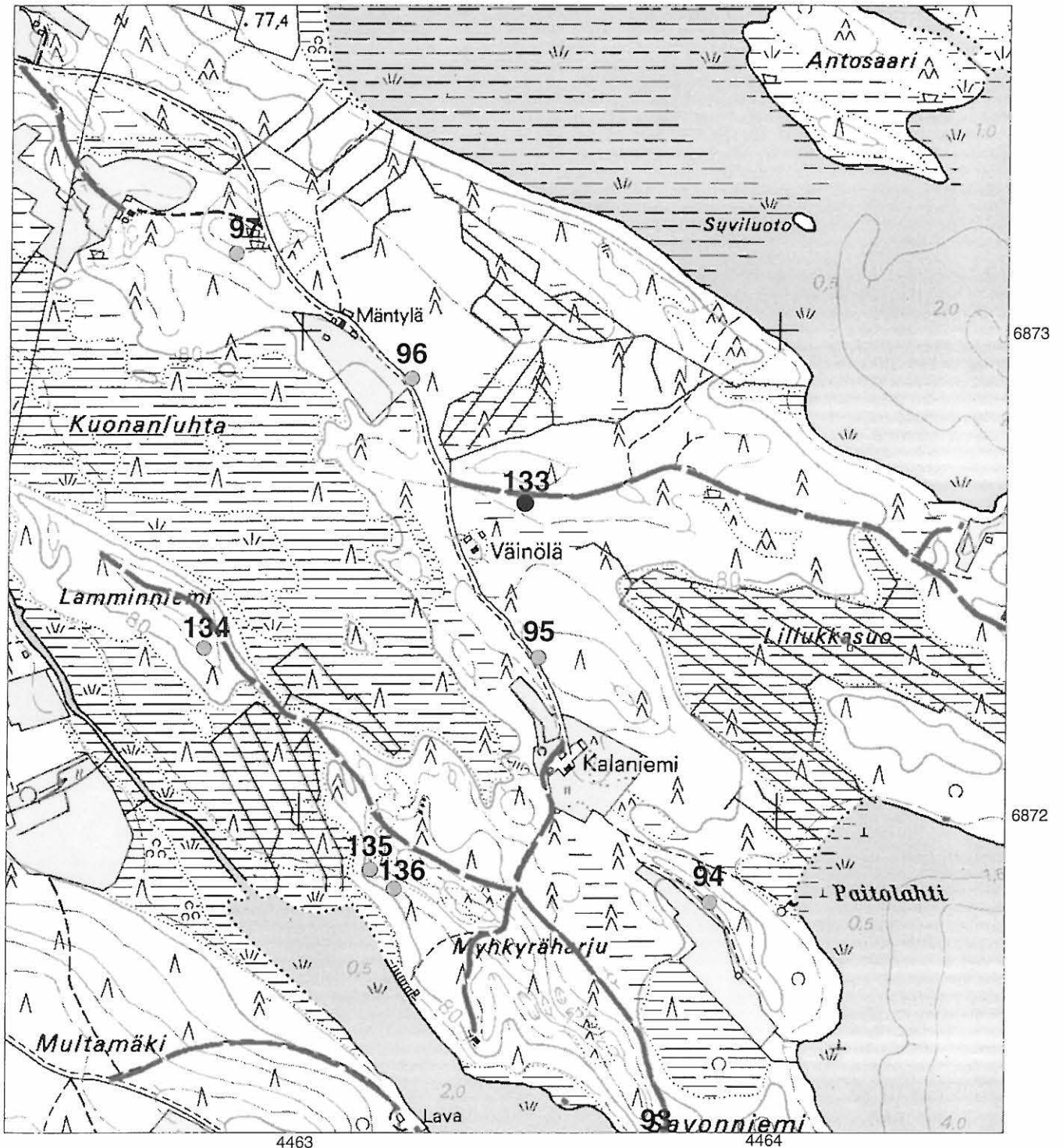
Irtolöytö:  
Kerimäki Kumpuranta Kaivannonharju C



Ote peruskartasta 4213 02 KUMPURANTA (ei mittakaavassa)

Kerimäki [\*94] Kalaniemi B  
 Kerimäki [\*95] Kalaniemi A  
 Kerimäki [\*96] Mäntylä A  
 Kerimäki [\*97] Mäntylä B  
 Kerimäki [\*134] Lamminniemi HJ (11)  
 Kerimäki [\*135] Myhkyräharju 1 HJ (11)  
 Kerimäki [\*136] Myhkyräharju 2 HJ (15)

Kerimäki [133] Lillukkasuo



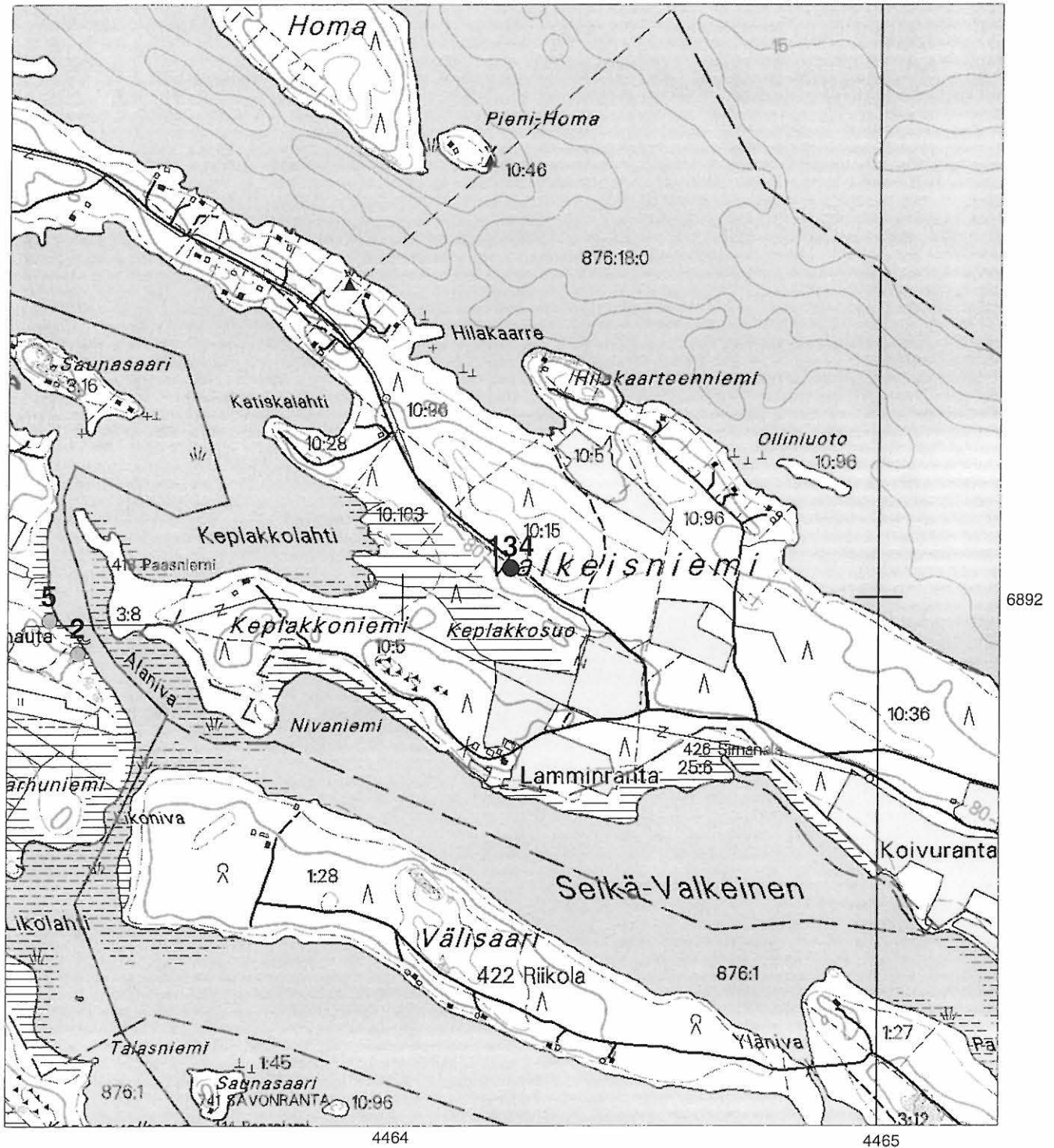
Ote peruskartasta 4213 02 KUMPURANTA (ei mittakaavassa)



Kerimäki [134] Keplakkosuo

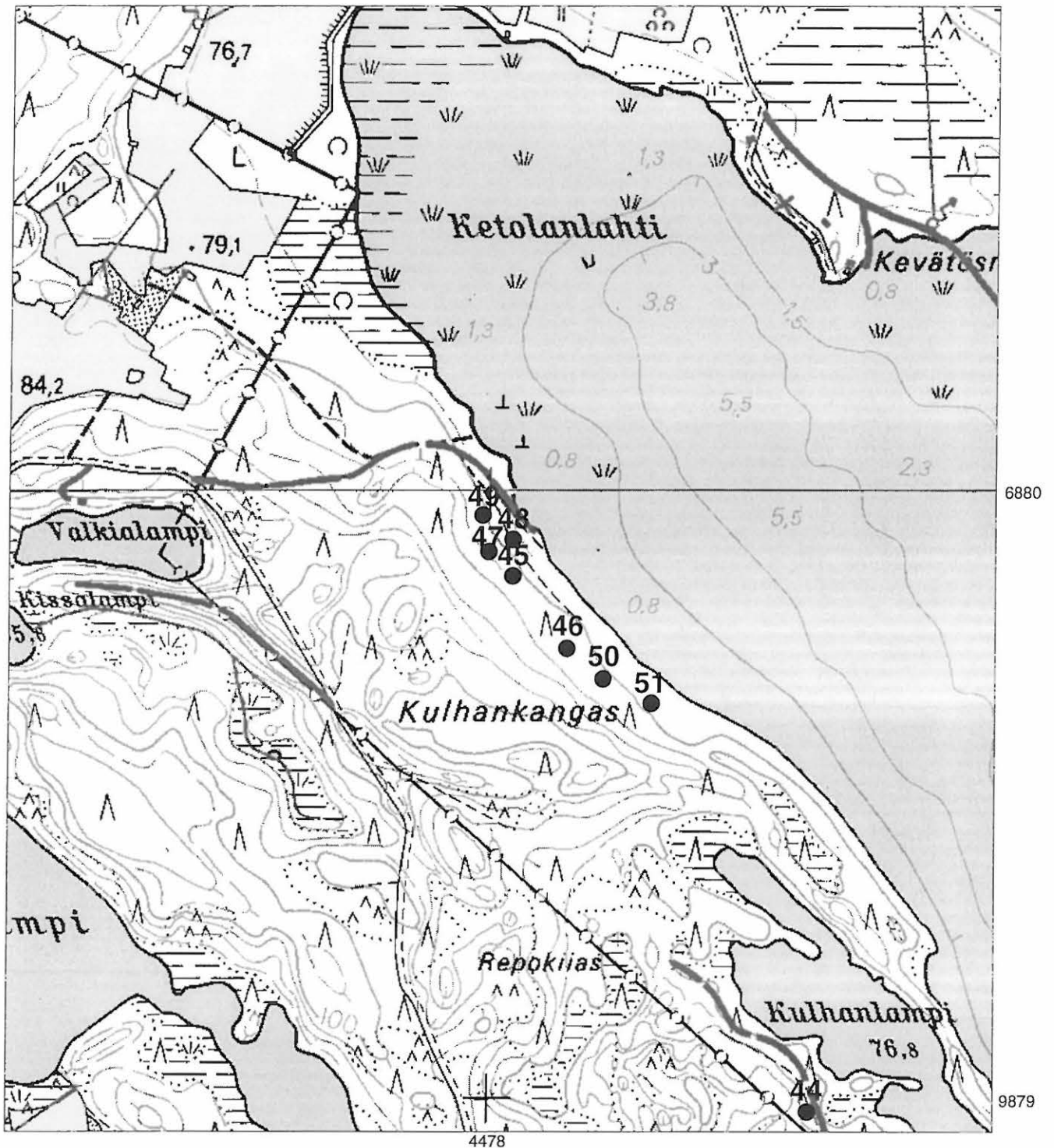
Savonranta [2] Karhuniemi A

Savonranta [5] Karhuniemi B



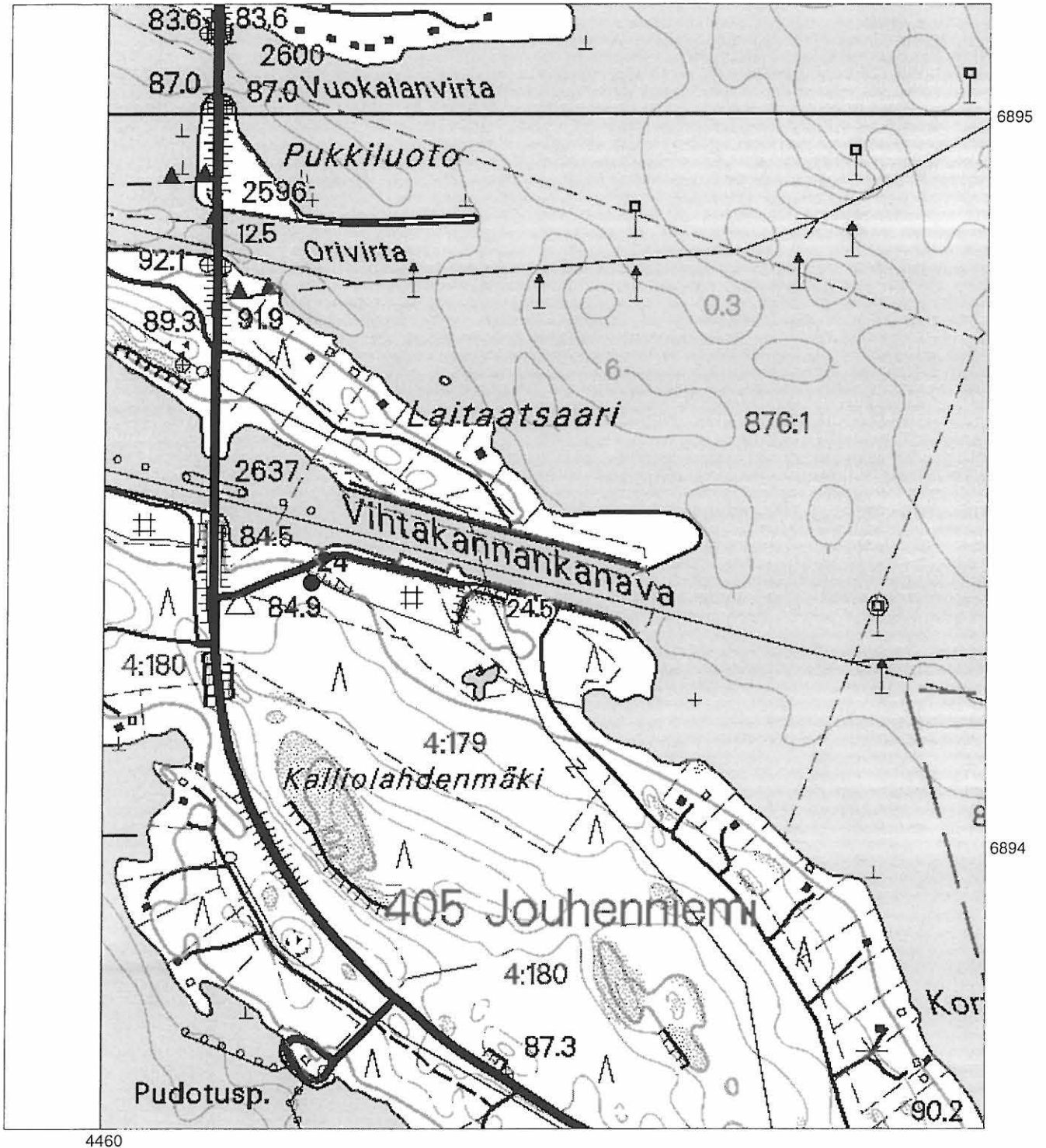
Ote peruskartasta 4214 01 PAASSELKÄ (ei mittakaavassa)

- Kesälahti [45] Kulhankangas A
- Kesälahti [46] Kulhankangas B
- Kesälahti [47] Kulhankangas C
- Kesälahti [48] Kulhankangas D
- Kesälahti [49] Kulhankangas E
- Kesälahti [50] Kulhankangas F
- Kesälahti [51] Kulhankangas G



Ote peruskartasta 4213 05 RAUVANNIEMI (ei mittakaavassa)

## Savonranta [24] Vihtakannankanava



Ote Peruskartasta 4214 01 PAASSELKÄ (ei mittakaavassa)

**Saimaa-Laatokka projektin inventointi**  
**KERIMÄEN, KESÄLAHDEN, KITEEN JA SAVONRANNAN**  
**OSAINVENTOINTI 1998**  
**T. Mökkönen**

**Dialuettelo**

**Helsingin yliopiston arkeologian laitoksen kuva-arkisto: 9776 - 9787**

Kuva nro	Kohde / Suunta / pvm
9776	Kivikautiset asuinpaikat <b>Kesälahti 44</b> Kulhanlampi A ja <b>Kerimäki 123</b> Kulhanlampi B, Maastoauto ylemmällä terassilla kivikautisella asuinpaikalla Kerimäki 123, Oikealla takana alemmalla terassilla asuinpaikka Kesälahti 44, Kuva on otettu Kerimäen ja Kesälahden rajalta, kuvassa Nina Heiska / Kohti NW / 9.7. 1998
9777	Kivikautiset asuinpaikat <b>Kesälahti 44</b> Kulhanlampi A ja <b>Kerimäki 123</b> Kulhanlampi B, Etualalla metsäaurattu asuinpaikka Kesälahti 44, Takana oikealla maastoauto ja asuinpaikka Kerimäki 123 / Kohti SE / 9.7. 1998
9778	<b>Kerimäki 124</b> Myllylahti B, Keskellä varjoon jäävä pyyntikuoppa / Kohti NE / 17.7. 1998
9779	Kivikautinen? asuinpaikka <b>Kerimäki 127</b> Tuomaanniemi B, Samu Lehtolainen seisoo asuinpainanteessa, Taustalla nousee Pistalanharju / Kohti NE / 5.7. 1998
9780	Kivikautinen? asuinpaikka <b>Kerimäki 128</b> Pukronniemi, Samu Lehtolainen seisoo asuinpainanteessa, taustalla nousee Pistalanharju / Kohti NE / 5.7. 1998
9781	Kivikautinen asuinpaikka <b>Kerimäki 129</b> Korkiaharju, asuinpaikka taustalla näkyvällä tasanteella, Tasanteen takana Korkiaharju nousee jyrkästi / Kohti SE / 6.7. 1998
9782	Kivikautinen asuinpaikka <b>Kerimäki 129</b> Korkiaharju, asuinpaikka kuvattuna Korkiaharjun rinteeltä / Kohti NW / 6.7. 1998
9783	<b>Kerimäki 130</b> Kangaslampi A varhaismetallikautinen asuinpaikka, Löydöt hiekkakuopan reunalta, Kuva otettu Valkeisniemen tien suunnalta, Taustalla rantapusikon takana häämöttää Kangaslampi / Kohti SE / 21.7. 1998



- 9784 Kivikautinen asuinpaikka **Kesälahti 45** Kulhankangas A, Kuvan otettu pronssikautisen asuinpaikan **Kesälahti 48** Kulhankangas D:n löytöpaikalta kohti harjun reunan ylempiä terasseja, Kesälahti 45 asuinpaikka ei ole kuvan etualan terassilla vaan taaempana osittain mäntyjen taakse jäävällä terassilla / Kohti SW / 14.7. 1998
- 9785 Varhaismetallikautinen asuinpaikka **Kesälahti 46** Kulhankangas B, asuinpaikka kuvattuna löytöalueen luoteispäästä, Kuvassa näkyvät kepit merkkäavat löytöjä, Kuvassa Johanna Enqvist / Kohti S / 14.7. 1998
- 9786 **Kesälahti 47** Kulhankangas C, Kuvassa pyyntikuoppa nro 4 (halkaisija n. 3,5 m, syvyys n. 40 cm)/ Kohti SE / 14.7. 1998
- 9787 Varhaismetallikautinen asuinpaikka **Savonranta 24** Vihtakannankanava, Kuva otettu lastauslaiturilta, vasemmalla itäisempi löytöalue leikkauksen päällä seisovasta Esa Hertellistä kuvan keskellä näkyvään vaaleaan hienoon hiekkaan asti, Oikealla tie lastauslaiturilta Kerimäki-Savonranta tielle / Kohti SW / 31.7. 1998

Kaikki kuvat on ottanut Teemu Mökkönen.

**KESÄLAHTI 44 KULHANLAMPI A  
KERIMÄKI 123 KULHANLAMPI B**



Kuva 9776: Kivikautisia asuinpaikkoja, Kerimäki 123 maastoauton kanssa samalla ylemmällä terassilla, Oikealla takana alemmalla terassilla Kesälahti 44 / Kohti NW / T.Mökkönen

**KESÄLAHTI 44 KULHANLAMPI A  
KERIMÄKI 123 KULHANLAMPI B**



Kuva 9777: Kivikautisia asuinpaikkoja, Etualalla metsäaurattu Kesälahti 44 ja takaoikealla mäntymetsikössä ylempänä Kerimäki 123 / Kohti SE / T. Mökkönen

KERIMÄKI 124 MYLLYLAHTI B



Kuva 9778: Ajoittamaton pyyntikuoppa kuvan keskellä varjossa / Kohti NE / T. Mökkönen

KERIMÄKI 127 TUOMAANNIEMI B



Kuva 9779: Kivikautinen? asuinpaikka, Samu Lehtolainen seisoo asuinpainanteessa, Taustalla nousee Pistalan harju / Kohti NE / T. Mökkönen

KERIMÄKI 128 PUKRONNIEMI



Kuva 9780: Kivikautinen? asuinpaikka, Samu Lehtolainen seisoo asuinpaikanteessa, Taustalla nousee Pistalan harju / Kohti NE / T. Mökkönen

KERIMÄKI 129 KORKIAHARJU



Kuva 9781: Kivikautinen asuinpaikka taustalla näkyvällä tasanteella / Kohti SE / T. Mökkönen

KERIMÄKI 129 KORKIAHARJU



Kuva 9782: Kivikautinen asuinpaikka kuvattuna sen taustalla nousevan Korkiaharjun rinteeltä / Kohti NW / T. Mökkönen



KERIMÄKI 130 KANGASLAMPI



Kuva 9783: Varhaismetallikautinen asuinpaikka, Löydöt hiekkakuopan reunalta läheltä terassia, Kangaslampi takana näkyvien rantapusikoiden takana, Kuva on otettu Valkeisniementien suunnasta / Kohti SE / T. Mökkönen

KESÄLAHTI 45 KULHANKANGAS A  
KESÄLAHTI 48 KULHANKANGAS D



Kuva 9784: Kivikautinen asuinpaikka Kesälahti 45 takan osittain mäntyjen taakse jäävällä terassilla,  
Kuva on otettu pronssikautiselta asuinpaikalta Kesälahti 48 / Kohti SW / T. Mökkönen



Kuva 9785: Varhaismetallikautinen asuinpaikka kuvattuna löytöalueen luoteispäästä, Johanna Enqvist seisoo löytöalueen eteläpäässä, Kuvassa näkyvät kepit merkkäavat löytöjä / Kohti S / T. Mökkönen



Kuva 9786: Kuvassa pyyntikuoppa nro 4 (halkaisija n. 3,5 m, syvyys n. 40 cm) / Kohti SE / T. Mökkönen



Kuva 9787: Varhaismetallikautinen asuinpaikka, Kuva otettu lastauslaiturilta, itäisempi löytöalue leikkauksen päällä seisovasta Esa Hertelistä kuvan keskellä näkyvään vaaleaan hienoon hiekkaan ,oikealla tie lastauslaiturilta Kerimäki-Savonranta tielle / Kohti SW / T. Mökkönen

**Saimaa-Laatokka projektin inventointi  
KERIMÄEN, KESÄLAHDEN, KITEEN JA SAVONRANNAN OSAINVENTOINTI  
1998**

**Luuaineiston osteologisen analyysin tulokset**

Koonnut T. Mökkönen osteologi Pirkko Ukkosen kanssa 12.2. 1999 käydyn keskustelun pohjalta

<i>Kohde</i>	<i>KM</i>	<i>Tulos</i>
<b>Kerimäki [121]</b> Kokonlahti A	31108: 2	ei määriteltävissä
<b>Kerimäki [123]</b> Kulhanlampi B	31110: 4	Peuraa; sormen tai varpaan tukiluu 1 kpl Kalan selkänikama 1kpl
<b>Kerimäki [125]</b> Kanalampi	31111	ei määriteltävissä
<b>Kerimäki [127]</b> Tuomaanniemi B	31113: 2	Nisäkästä, laji ei määriteltävissä
<b>Kerimäki [128]</b> Pukronniemi	31114: 2	Nisäkästä, laji ei määriteltävissä
<b>Kerimäki [131]</b> Kaivannonharju A	31117: 3	Kalaa; selkänikamia 1kpl, eväruodon päitä 2 kpl, ruodon tai eväruodon kappaleita 17 kpl Laji ei määriteltävissä
<b>Kerimäki Kumpuranta</b> Kaivannonharju C	31144	Kalan ruotoja 1 kpl
<b>Kesälahti [44]</b> Kulhanlampi A	31123: 5	Nisäkästä ja kalaa; laji ei määriteltävissä
<b>Kesälahti [46]</b> Kulhankangas B	31125: 21	Näätää; oikeanpuoleisen kyynärluun ääripää Mahdollinen hirvieläimen sarven kappale
<b>Savonranta [24]</b> Vihtakannankanava	31122: 6	Kalaa ja nisäkästä; lajeja ei määriteltävissä