


SAUVON ARKEOLOGINEN INVENTOINTI

Eeva Raike 2000



MUSEOVIRASTO

SISÄLLYSLUETTELO

JOHDANTO	2
INVENTOINTUJEN KOHTEIDEN JAKAUTUMINEN	4
LISTA SAUVON MUINAISJÄÄNNÖKSISTÄ	5
KIINTEIDEN MUINAISJÄÄNNÖSTEN KOHDEKUVAUKSET	7
NEGATIIVILUETTELO	88
DIALUETTELO	89
SAUVON ALUEEN KM KOKOELMIEN LÖYDÖT ENNEN INVENTOINTIA	92
OMISTAJATIEDOT	97
PERUSKARTTALIITTEET 1:20 000 JA 1:10 000	99
YLEISKARTAT 1:50 000	119
KUVATAULUT	123

Johdanto

Sauvon esihistoriallisten muinaisjäännösten inventointi toteutettiin Museoviraston toimesta Vuoden 2000 syys- lokakuun vaihteessa. Kenttätöitä tehtiin kuukauden ajan, jonka aikana käytiin tarkistamassa lähes kaikki vanhat tunnetut muinaisjäännökset. Sen lisäksi etsittiin uusia muinaisjäännöksiä paikallisten ilmoitusten perusteella sekä perus- että maaperäkarttojen perusteella. Ennen kenttätöitä tehtiin esitöitä Museoviraston arkistossa noin 2 viikkoa, jonka jälkeen kenttätöitä oli yksi kuukausi. Jälkitöille, raportin laatimiseen ja materiaalin arkistokuntoon saattamiseen käytettiin noin 2 kuukautta. Yhteensä inventointiin käytettiin noin 3 kuukautta ja 2 viikkoa. Inventoinnin tavoitteena oli käydä läpi kaikki Sauvon kunnan alueella tunnetut muinaisjäännöskohteet ja irtolöytökohteet. Lisäksi tavoitteena oli tarkastaa Sauvon keskustan lähialueet, joissa kehityksen myötä tulee olemaan rakennuspaineita. Osmanlahden omakotitalotonteiksi kaavoitettua aluetta käytiin myös tarkastamassa, mutta alueelta ei löydetty uusia muinaisjäännöksiä.

Sauvon muinaisjäännöskanta on painottunut rautakauteen. Myös inventoinnin yhteydessä löydettyt muinaisjäännökset ovat suurimmaksi osaksi rautakautisia. Selviä rautakauden keskittymiä on Sauvon nykyisen kasvukeskuksen länsipuolella Salmen ja Finskilän kylien alueella, Kemiöön johtavan tien länsipuolella ja toinen Sauvonjoen molemmin puolin Pappilan, Hallelan, Liivalan ja Vähäkylän alueilla.

Sauvon kunta käsittää niemimaan, joka lännessä rajoittuu Paimionlahteen ja etelässä Kemiönsalmeen. Niemen jakaa kahtia lounaasta koilliseen työntyvä monihaarainen Sauvonlahti, joka tänä päivänä on suurimmaksi osaksi vesijättömaana. Kunnan läpi virtaavista joista Vallerinoja ja Sauvonjoki laskevat tähän lahteen. Kolmas joki, Ruonanjoki, laskee Kemiön salmeen. Kaikkien jokien laaksot muodostavat laajat viljelyaukeat. Näiden laajojen viljelyalueiden ulkopuolelle jäävän alueen maisemaa hallitsevat jyrkkäreunaiset kalliot ja niiden ympärillä olevat matalat peltoaukeat. Pinnanmuotojen vaihtelevuuden vuoksi Sauvon alue on ollut olemassa jo huomattavan varhain. Korkeimmat kohdat kohoavat Sauvon alueella noin 70 metrin korkeuteen, mikä vastaa meren pinnan tasoa noin 6400 eKr. Tältä ajalta ei kuitenkaan tunneta mitään asutukseen viittaavaa alueelta. Vanhimmat asuinpaikat alueelta tunnetaan Sauvon Mäntykylän Nummenharjulta, josta on löydetty Jäkärän tyyppin keramiikkaa. Radiohiiliajoituksilla asuinpaikka on ajoitettu noin 4000-3000 eKr.

Nuorakeraaminen asuinpaikka (2500-2000 eKr.) tunnetaan Sauvon länsiosasta Iso-mäkipään kylän alueelta.

Pronssikaudelta tunnetaan hautaröykkiöitä. Selvimmät keskittymät Ristniemen ja Vestin kylien alueella sekä toinen Rajalahden ja Tankomäen kylien alueella. Hajanaisesti pronssikauden röykkiöitä on lähinnä Sauvon kunnan länsiosissa Teiningin ja Ruonlahden kylien alueella ja niiden lähistöillä.

Inventointi painottui selvästi Sauvon keskuksen ympäristöön sekä Sauvon ja Vallerinojan alueille. Koska keskusta alue on laajenemassa, koin tarpeellisenä selvittää näiden alueiden muinaisjäännöskantaa. Inventoinnin tuloksena saatiin mielestäni näkyviin Sauvon rautakauden yksi keskus Pappilanmäen ja Sauvonjoen Haavistonmyllyn pienen kosken ympäristöön.

Helsingissä 23.3.2001

Eeva Raike

Inventoitujen kohteiden jakautuminen tyyppin ja ajoituksen mukaan

Tyyppi/ Ajoitus	kk	prk	prk/rk	rk	epäm.	yht.
asuinpaikka	8	1	1	11		21
haudaus:						
röykkiö		17		7	2	26
latomus						
polttokenttäkalmiss to				5		5
ruumiskalmisto				1		1
uhripaikat/kuppiki vet				1		1
kummut					1	1
mj.kompleksi			1			1
kivirakenteet					7	7
yhteensä	8	18	2	25	10	63

kk kivikausi

prk pronssikausi

prk/rk pronssikausi/rautakausi

rk rautakausi

epäm. ajoitukseltaan epämääräinen

Lista Sauvon muinaisjäännöksistä

Tunnus	Paikannimi	Muinaisjäännöst	Lisämääre	Ajoitus
738010001	Lautkankare	linnavuori		pronssikausi-rautakausi
738010002	Rantametsä	hautapaikka	hautaröykkiö	pronssikausi
738010003	Pajakankareen kallio	hautapaikka	hautaröykkiö	pronssikausi
738010004	Pellonpää 1	hautapaikka	hautaröykkiö	pronssikausi
738010005	Yliristniemi	hautapaikka	hautaröykkiö	pronssikausi
738010006	Ullaskrooppi	hautapaikka	hautaröykkiö	pronssikausi
738010007	Yliristniemi 2	hautapaikka	hautaröykkiö	pronssikausi
738010008	Pellonpää 2	hautapaikka	hautaröykkiö	pronssikausi
738010009	Kotirinne	hautapaikka	hautaröykkiö	pronssikausi
738010010	Nummenharju	asuinpaikka		kivikausi
738010011	Mäntykylä	asuinpaikka		kivikausi
738010012	Palosuonmäki	hautapaikka	hautaröykkiö	pronssikausi
738010013	Rantakallio	hautapaikka	hautaröykkiö	pronssikausi
738010014	Huusinmäki	epämääräinen		-
738010015	Koivumäki	hautapaikka	hautaröykkiö	pronssikausi
738010016	Poutanen	kivirakenne	matala kiveys	-
738010017	Varasvuori	hautapaikka	hautaröykkiö	pronssikausi
738010018	Sandvik	maakumpu		historiallinen
738010019	Ala-Junnola	hautapaikka	polttokenttäkalmist	rautakausi
738010020	Finskilä	kivirakenne	kiviröykkiö	-
738010021	Hallela	hautapaikka	hautaröykkiö	rautakausi
738010022	Pappila	hautapaikka	hautaröykkiö	rautakausi
738010023	Myllymäki	hautapaikka	polttokenttäkalmist	rautakausi
738010024	Mäntylä	hautapaikka	polttokenttäkalmist	rautakausi
738010025	Korvala	hautapaikka	ruumiskalmisto	rautakausi
738010026	Säkkäränkankare 1	hautapaikka	hautaröykkiö	rautakausi
738010027	Rauhala	asuinpaikka?		kivikausi
738010028	Kraatarbacka	asuinpaikka?		kivikausi
738010029	Kalainen	latomus		-
738010030	Riihipelto	kulttipaikka	kuppikivi	rautakausi
738010031	Ullaskrooppi	asuinpaikka		pronssikausi
738010032	Koivumaa	hautapaikka	hautaröykkiö	pronssikausi
738010033	Steninge	hautapaikka?	tuhoutunut?	-
738010034	Timperlä	asuinpaikka		kivi - rautakautinen
738010035	Orssaari <i>1840</i>	kivirakenne	kiviröykkiö	historiallinen?
738010036	Möyrymäki	hautapaikka	polttokenttäkalmist	rautakausi
738010037	Danskulla	asuinpaikka		kivikausi
738010038	Iso-Mäkipää	asuinpaikka		kivikausi
738010039	Rajalahti	hautapaikka	hautaröykkiö	pronssikausi
738010040	Tuulimäki	asuinpaikka	hautaröykkiö?	rautakausi
738010041	Soreala	hautapaikka	hautaröykkiö	pronssikausi
738010042	Kalasmäki	muinaisjäännösry	polttokenttäkalmist	rautakausi
738010043	Heinilä	asuinpaikka		kivikausi
738010044	Isoluoto	hautapaikka	hautaröykkiö	pronssikausi
738010045	Tankomäki	hautapaikka	hautaröykkiö	pronssikausi
738010046	Pappilanpelto	hautapaikka	hautaröykkiö	rautakausi
738010047	Kalasmäenpelto	asuinpaikka		rautakausi
738010048	Danskintie	asuinpaikka		kivikausi
Tunnus	Paikannimi	Muinaisjäännöst	Lisämääre	Ajoitus

738010049	Långas	kivirakenne	kivirivi	esihistoriallinen?
738010050	Takahaka	asuinpaikka		rautakausi
738010051	Myllypelto	hautapaikka	polttokenttäkalmist	rautakausi
738010052	Jokipellon lato 1	hautapaikka	hautaröykkiö	rautakausi
738010053	Kyynäräisen mökki	asuinpaikka		rautakausi
738010054	Kyynäräisen metsä	kivirakenne	kiviröykkiö	rautakautinen?
738010055	Navettapelto	asuinpaikka?		rautakausi
738010056	Kyynäräisen yläpelto	asuinpaikka		rautakausi
738010057	Kirkonmäentie	asuinpaikka		rautakausi
738010058	Timperi	asuinpaikka		rautakausi
738010059	Haavisto 1	hautapaikka	polttokenttäkalmist	rautakausi
738010060	Haavisto 2	asuinpaikka		rautakausi
738010061	Haavisto 3	asuinpaikka		rautakausi
738010062	Jokipellon lato 2	hautapaikka	hautaröykkiö	rautakausi
738010063	Vähäkylä	asuinpaikka		rautakausi

Tunnus 738010002 **Paikannimi** Rantametsä

Muinaisjäännostyyppi: hautapaikka **Lisämääre:** hautaröykkiö

Ajoitus: pronssikausi **Tarkempi**
Lukumäärä: 1 **Rauhoitusluokka** 1

Sijainti:

Alue: Ristniemi

Peruskartta: 2021 01

Koordinaatit:(GPS) X = 6687638 Y = 2426735 Z: 18
 X = 668764 Y = 242674

Etäisyystieto: Kohde sijaitsee noin 5,4 km Sauvon kirkolta etelälounaaseen, Kemiön tiestä noin 120 metriä länteen Rauhalan tilan päärakennuksesta 60 metriä luoteeseen.

Laajuus: 12 x 11,5 m, korkeus noin 1,3 m.

Kiinteistöt: 73849700010034

Perustiedot: Laaja hyvin säilynyt kallion luoteisrinteellä oleva röykkiö, josta hieman kaiveltu. Muodoltaan soikea, pituus lounais-koillissuuntainen. Kivet sammaleiden peitossa, päällä kasvaa koivuja.

Tutkimushistoria: Leppäaho, J., 1949: kaivauskertomus; röykkiö 1. Waris, M., 1960: Inventointikertomus (pronssikausi nro 12), Kallberg, U., 1981: röykkiöinventointi.

Inventointi: Inventoinnin yhteydessä kohteen kunto käytiin tarkastamassa. Muutoksia kunnossa ei ollut tapahtunut. Röykkiö paikallistettiin GPS-paikantimella. Valokuvaus ei onnistunut, koska röykkiö sijaitsee pimeässä pusikossa.

Negatiivit -

Diapositiivit -

Peruskarttaliite: 1

Tunnus 738010003 Paikannimi Pajakankareen kallio

Muinaisjäännöstyyppi: hautapaikka **Lisämääre:** hautaröykkiö

Ajoitus: pronssikausi **Tarkempi**
Lukumäärä: 1 **Rauhoitusluokka** 1

Sijainti:

Alue: Vesti

Peruskartta: 2021 01

Koordinaatit: (GPS) X = 6687647 Y = 2427101 Z = 25
 X = 668765 Y = 242710

Etäisyystieto: Röykkiö sijaitsee Sauvon kirkolta 5,2 km lähes etelään päin, Kemiön tiestä noin 100 metriä itään päin olevan Pajakankareen kallion luoteisosassa.

Laajuus: Röykkiön koko 11,5 x 10,3 m, korkeus noin 1 metri.

Kiinteistöt: 73852800010013

Perustiedot: Röykkiön Sijaitsee Pajakankareen kallion luoteispuolella. Kohdasta on hyvät näkymät länteen ja luoteeseen, missä virtaa Sauvonjoki. Röykkiön keskellä on kaksi kraatteria. Kiviä on heitelty röykkiöstä luoteisrinnettä alaspäin. Röykkiön muoto on lähes pyöreä. Sen kivet ovat hyvin sammaltuneita, joten siihen ei vähään aikaan ole kajottu. Röykkiön päällä kasvaa 4 pientä koivua.

Tutkimushistoria: Leppäaho, J., 1949: kaivauskertomus (raunio 2), Waris, M., 1960: Inventointikertomus (pronssikausi 1), Kallberg, U., 1981: röykkiöinventointi: .

Inventointi: Röykkiön kunto tarkastettiin ja todettiin, ettei siihen ole kajottu viimeisen tarkastuksen jälkeen. Röykkiö paikallistettiin GPS-paikantimella sekä valokuvattiin.

Negatiivit 119148, 119149

Diapositiivit -

Peruskarttaliite: 0

Tunnus 738010004 Paikannimi Pellonpää 1

Muinaisjäännöstyyppi: hautapaikka **Lisämääre:** hautaröykkiö

Ajoitus: pronssikausi **Tarkempi**
Lukumäärä: 2 **Rauhoitusluokka** 1

Sijainti:

Alue: Ristniemi

Peruskartta: 2021 01

Koordinaatit: (GPS) X = 6687270 Y = 2427238 Z = 20
 X = 668727 Y = 242724

Etäisyystieto: Röykkiö sijaitsee Sauvon kirkolta 5,8 km lähes etelään päin Pellonpään tilan pihapiirissä kallion päällä. Kemiön tie on noin 500 metrin länteen päin röykkiöstä.

Laajuus: Alkuperäinen koko Leppäahon kaivauskertomuksen mukaan halkaisija 10-11 m.

Kiinteistöt: 73849700010048

Perustiedot: Röykkiö sijaitsee Pellonpään tilan pihapiirissä olevan kallion lounaisrinteellä olevalla tasanteella. Heti röykkiön takana kallio kohoaa jyrkästi. J. Leppäaho kaivoi röykkiön vuonna 1949, jonka jälkeen tilan silloinen isäntä rekonstruoi sen ohjeiden mukaan. Lounaispuoli on koottu röykkiöksi ja koillispuoli on jätetty auki, jolloin näkyvissä on röykkiön sisällä olleet kolme kivikehää. Röykkiön korkeus on ollut noin 1,5 metriä.

Tutkimushistoria: Leppäaho, J., 1949: kaivaus, Waris, M., 1960: Inventointi: (pronssikausi 7)

Inventointi: Röykkiön kunto tarkastettiin. Röykkiö paikallistettiin GPS-paikantimella sekä valokuvattiin. Tilan nykyisen isännän kanssa keskusteltiin röykkiöstä ja hän tuntui pitävän sitä kunnossa (puhdisti ja siivosi sitä lasten leikkien jäljiltä).

Löydöt: KM 12333:1-11

Negatiivit 119157, 119158

Diapositiivit 45655, 45656

Peruskarttaliite: 1

Tunnus 738010006 Paikannimi Ullaskrooppi 1

Muinaisjäännöstyyppi: hautapaikka **Lisämääre:** hautaröykkiö

Ajoitus: pronssikausi **Tarkempi**
Lukumäärä: 2-4 **Rauhoitusluokka** 1

Sijainti:

Alue: Ristniemi

Peruskartta: 2021 01

Koordinaatit:(GPS) X = 6687151 Y = 2427752 Z = 17-20
 X = 668715 Y = 242775

Etäisyystieto: Röykkiöryhmä sijaitsee noin 6 km eteläkaakkoon Sauvon kirkolta, Kotikylään vievän tien Eteläpuolella, Ristniemen kylässä Yliristniemen tilan maalla olevalla hiekkakuoppa-alueella.

Laajuus: Alue, jolla röykkiöt sijaitseva on noin 0,3 hehtaarin alue

Kiinteistöt: 73849700010046

Perustiedot: Kahdesta isosta röykkiöstä itäisempi on hiekkakuoppien ympäröimä kaikilta muilta suunnilta kuin etelästä. Lounaisosassa röykkiön kivet ovat valuneet alas, koska hiekkakuoppa on liian lähellä. Röykkiö tuhoutuu ainakin osittain ajan myötä. Röykkiötä kaivettu neljästä kohtaan, pohjoisosassa syvin suppilomainen kuoppa. Muut kuopat melko matalia. Röykkiön mitat: 25 x 8 m etelä-pohjoissuuntainen, korkeus noin 1 m. Tämän röykkiön eteläpuolella on kaksi pienempää röykkiötä, jotka ovat hyvin matalia ja kasvillisuuden peitossa. Toinen isompi röykkiö sijaitsee hiekkakuopille johtavan tien toisella puolella noin 30 metriä länteen edellisestä röykkiöstä nuorta mäntyä kasvavassa metsässä. Röykkiön länsiosassa syvä kuoppa, jossa näkyy paasikivistä tehty arkkurakennelma. Röykkiön mitat: noin 20 x 6 m ja korkeus noin 1 m. Pituus on kaakko-luode suuntainen. Röykkiön päällä kasvaa pieniä mäntyjä ja koivuja. Tämä röykkiö ei ole vaarassa tuhoutua.

Kaikki rökkiöt on rakennettu pyöreistä luonnonkivistä, jotka ovat koottu ihmispään kokoisista kivistä. Rökkiöt on rakennettu hiekkapohjalle.

Tutkimushistoria: Leppäaha, J., 1949: tarkastus (roukkit 7-10), Waris, M., 1960: Inventointikertomus (pronssikausi nro 3-6), Vikkula, A., 1981: tarkastuskertomus, Kallberg, U., 1981: rökkiöinventointi:

Inventointi: Inventoinnin yhteydessä rökkiöiden kunto tarkastettiin. Hiekkakuopan reunalla oleva rökkiö on vielä olemassa, mutta vähitellen kivet vierivät rinnettä alaspäin. Muut rökkiöt ovat saaneet olla rauhassa ja niiden kunto on melko hyvä. Kaksi suurinta rökkiötä paikallistettiin GPS-paikantimen avulla sekä valokuvattiin. Rökkiöiden koot mitattiin.

Diapositiivit	45649, 45650, 45657
Negatiivit	119151, 11952, 119159, 119160
Peruskarttaliite:	1

Tunnus 738010008 Paikannimi Pellonpää 2

Muinaisjännöstyyppi: hautapaikka **Lisämääre:** hautaröykkiö

Ajoitus: pronssikausi **Tarkempi**
Lukumäärä: 1 **Rauhoitusluokka** 1

Sijainti:

Alue: Ristniemi

Peruskartta: 2021 02

Koordinaatit:(GPS) X = 6687046 Y = 2427327 Z = 15
 X = 668705 Y = 242733

Etäisyystieto: Röykkiö sijaitsee 6,1 km Sauvon kirkolta lähes etelään päin Miskerinmäen peltoalueille pistävän luoteisniemekkeen päässä, Kemiön tiestä 0,5 km itään päin Ristniemen kylässä.

Laajuus: Röykkiön laajuus: 12,2 x 9,5 m.

Kiinteistöt: 73849700010048

Perustiedot: Röykkiö sijaitsee Pellonpään tilan päärakennuksesta noin 300 m eteläkaakkoon olevalla kalliorinteellä 15 metrin käyrän yläpuolella peltojen keskelle tulevalla niemekkeellä. Matala röykkiö on muodoltaan, hieman soikea, pituus lähes länsi-itäsuuntainen ja korkeus noin 1,5 m. Röykkiön kivet ovat pyöreitä rantakiviä ja paksun sammaleen peitossa. Röykkiön keskellä on kaksi kraatterimaista kuoppaa, mutta muuten melko hyvässä kunnossa.

Tutkimushistoria: Leppäaho, J., 1949: kaivauskertomus (röykkiö 5), Waris, M., 1960: Inventointi: (pronssikausi nro 10), Kallberg, U., 1981: röykkiöinventointi: .

Inventointi: Inventoinnin yhteydessä kohde kunto käytiin tarkastamassa. Vuoden 1960 inventoinnin kuvauksen mukaan röykkiön kunto oli pysynyt samanlaisena. Kohteen tarkat x- ja y-koordinaatit otettiin GPS-paikantimella ja lopuksi röykkiö valokuvattiin.

Löydöt: -

Negatiivit 119156

Diapositiivit 45654

Peruskarttaliite: 1

Tunnus 738010010 Paikannimi Nummenharju

Muinaisjäännöstyyppi: asuinpaikka **Lisämääre**

Ajoitus: kivikausi **Tarkempi:** Jäkärä kulttuuri

Lukumäärä: 1 **Rauhoitusluokka** 2

Sijainti:

Alue: Mäntykylä

Peruskartta: 2021 02

Koordinaatit: X = 668738 Y = 242970 Z = 20-25

Etäisyystieto: Kohde sijaitsee 4,8 km eteläkaakkoon Sauvon kirkolta suuren hiekkakuopan eteläreunalla Rajalahteen vievästä tiestä noin 200 metriä länteen.

Laajuus: Kaivetun alueen laajuus noin 371 m²

Kiinteistöt: 73847800010017

Perustiedot: Nummenharjulla on useasta paikasta hiekanoton yhteydessä löydetty merkkejä kivikautisista asuinpaikkajäänteistä. Kaivauksissa alueelta on löydetty yhteensä 30 tulisijaa, jotka ovat kuitenkin murto-osa tuhoutuneiden määrästä. Hiekkakuoppa-alue on laaja ja vain sen etelä-lounaisosassa on tehty kaivauksia. Joitakin irtolöytöjä on tullut myös hiekkakuopan pohjoisosista. Kivikautinen asuinpaikka mahdollisesti jatkuu tai on jatkunut Rajalahteen menevän tien itäpuolella, koska vuoden 200 inventoinnin yhteydessä löydettiin merkkejä alemmalta tasolta tie itäpuolelta. Tähän asuinpaikkakompleksiin kuuluu Nummenharjun kivikautisen asuinpaikkakohteen lisäksi Mäntykylän (11) ja Danskintien (48) kohteet.

Tutkimushistoria: Edgren, T, 1965: kaivaus (ei kaivauskertomusta), Koskimies, M.,1965 & 1966:kaivaukset

Inventointi: Kohde käytiin tarkastamassa. Hiekanotto on lopetettu tällä alueella ja aluetta on maisemoitu istuttamalla sinne mäntyjä. Inventoinnin yhteydessä ei muita toimenpiteitä tehty

kuin käytiin katsomassa, miten aluetta on maisemoitu.

Löydöt: KM 16735:1-175 (alanumeroilla 176-298 T. Edgrenin kaivausten löydöt),
KM 17066:1-231

Negatiivit	-
Diapositiivit	-
Peruskarttaliite:	14

Tunnus 738010011 Paikannimi Mäntykylä

Muinaisjäännostyyppi: asuinpaikka **Lisämääre**

Ajoitus: kivikausi **Tarkempi:** Kiukaisten kulttuuri?

Lukumäärä: 1 **Rauhoitusluokka** 2

Sijainti:

Alue: Mäntykylä

Peruskartta: 2021 01

Koordinaatit: (GPS) X = 6689189 Y = 2429786 Z = 22-25

X = 668919 Y = 242979

Etäisyystieto: Kohde sijaitsee 5,3 km eteläkaakkoon Sauvon kirkolta Mäntykylän tilan päärakennuksesta etelään viettävillä pelloilla. Rajalahteen vievä tie on noin 200 metriä itään päin.

Laajuus: Muutama sata neliö.

Kiinteistöt: 73847800010017

Perustiedot: Kohde sijaitsee hiekkaisella pellolla, josta on löytynyt kivikautiselle asuinpaikalle tyypillisiä löydöksiä. Sijaitsee samalla harjualueella kuin Nummenharjun (10) ja Danskintien (48) kivikautiset asuinpaikat.

Tutkimushistoria: Koskimies, M.,1966: tarkastuskertomus

Inventointi: Inventoinnin yhteydessä peltoa pintapoisesti niiltä osin kuin se oli mahdollista. Pellon länsiosa oli aidattu ja sinne oli istutettu marjapensaita. Hiekkapellolla oli kasvatettu osin viljaa ja osin perunaa. Melko laajalta alueelta pellolta löytyi kvartsi-iskoksia ja joitakin kivilaji-iskoksia.

Löydöt: KM 16735:299, KM 17066:232-233, KM 32488

Negatiivit 119143

Diapositiivit 45644

Peruskarttaliite: 14

Tunnus 738010012 Paikannimi Palosuonmäki

Muinaisjäännöstyyppi: hautapaikka **Lisämääre:** hautaröykkiö

Ajoitus: pronssikausi **Tarkempi**
Lukumäärä: 1 **Rauhoitusluokka** 1

Sijainti:

Alue: Palosuo

Peruskartta: 2021 01

Koordinaatit: (GPS) X = 6684709 Y = 2429835 Z = 40
 X = 668471 Y = 242984

Etäisyystieto: Kohde sijaitsee 8,6 km Sauvon kirkolta lähes etelään päin, Palosuon tilan päärakennuksesta 400 metriä luoteeseen päin.

Laajuus: Röykkiön mitat: 16,5 x 7,3 m korkeus 1,0 m.

Kiinteistöt: 73848500010011

Perustiedot: Röykkiö on rakennettu jyrkkäreunaisen Palosuonmäen eteläpuolella olevalle kalliopaljastumalle, josta on näkymät lounaaseen ja etelään, missä avautuvat alavat Palosuon pellot. Röykkiö on muodoltaan soikea, jonka pituus on eteläkaakko-pohjoisluode -suuntainen. Paasiarkun koko: 4,0 x 0,85 x 0,7 m. Röykkiön kaakkoisosassa on eteläkaakko-pohjoisluoteis -suuntainen paasiarkku, jossa päätykivet näkyvissä. Paasiarkun kohtaa on kaiveltu melko syväälle. Toinen päätykivistä kaatunut. Röykkiön keskellä on toinen kaivettu syvä kuoppa. Röykkiön pohjoisosa on pahoin tuhottu. Röykkiön eteläpuolelle kasattu puretuista kivistä pieni röykkiö.

Tutkimushistoria: SMYA VIII, Waris, M., 1960: Inventointikertomus, Kallberg, U., 1981: röykkiöprojekti.

Inventointi: Inventoinnin yhteydessä röykkiö kunto tarkastettiin ja sijainti: määriteltiin GPS-paikantimen avulla. Edellisen tarkastuksen yhteydessä (1981) tehdyssä raportissa ei mainita

mitään puretuista kivistä tehdystä kivikasasta. Mahdollisesti se on kasattu jälkeen päin. Muuten röykkiö on samassa kunnossa kuin edellisen tarkastuksen yhteydessä.

Löydöt:

Negatiivit 119141, 119142

Diapositiivit 45642, 45643

Peruskarttaliite: 2

Tunnus 738010013 Paikannimi Rantakallio

Muinaisjäännöstyyppi: hautapaikka **Lisämääre:** hautaröykkiö

Ajoitus: pronssikausi **Tarkempi**
Lukumäärä: 1 **Rauhoitusluokka** 1

Sijainti:

Alue: Tiikarla

Peruskartta: 2021 02

Koordinaatit: (GPS) X = 6690336 Y = 2419365 Z = 45
 X = 669034 Y = 241937

Etäisyystieto: Kohde sijaitsee 9,4 km Sauvon kirkolta lounaaseen kalliopaljastuman korkeimmalla kohdalla, Tiikarlan talosta 0,5 km luoteeseen.

Laajuus: Röykkiön mitat: 5,1 x 4,4 m, korkeus 1,3 m.

Kiinteistöt: 73851900010047

Perustiedot: Röykkiö on Paimionselälle antavalla laajalla tasaiselle, kuitenkin jyrkästi nousevan kalliorinteen kalliopaljastumalla. Se on koottu pyöreistä rantakivistä ja latteista lohkeista. Keskellä röykkiötä on pohjaan saakka ulottuva kuoppa, jonka laajuus: on noin 1,8 x 2,4 m.

Tutkimushistoria: Waris, M., 1960: Inventointikertomus, Kallberg, U., 1981: röykkiöprojekti

Inventointi: Inventoinnin yhteydessä röykkiö kunto tarkastettiin ja Sijainti: määriteltiin GPS-paikantimella. Röykkiön koko mitattiin ja lopuksi valokuvattiin. Röykkiön kunto ei ollut muuttunut edellisen vuoden 1981 tarkastuksen jälkeen.

Löydöt: -

Negatiivit 119204

Diapositiivit -

Peruskarttaliite: 6

Tunnus 738010014 Paikannimi Huusinmäki

Muinaisjäännöstyyppi: epämääräinen kiveys **Lisämääre**

Ajoitus: - **Tarkempi**
Lukumäärä: 1 **Rauhoitusluokka** 2

Sijainti:

Alue: Ruonlahti

Peruskartta: 2021 02

Koordinaatit: X = 669194 Y = 242091 Z = 45

Etäisyystieto: Kohde sijaitsee Ruonlahden kylän tai Naarlahden kylän alueella Sauvon kirkolta noin 7,4 km länsilounaaseen päin, Paimionselältä itään päin noin 600 metriä.

Laajuus: noin 5,5 x 5 m (U. Kallbergin mukaan)

Kiinteistöt: 73849900010020

Perustiedot: Röykkiön sijaitsee Ruonlahden kylän eteläosassa Huussinmäellä kallionotkelmassa Huussinmäen korkeimmasta kohdasta noin 80-100 metriä koilliseen tiheässä pensaikossa. Röykkiön on tehty kalliopaljastumalle tasasuurista kivistä. Keskustassa on selviä penkomisen jälkiä kahdessa kohtaan. (tiedot peräisin M. Koskimiehen tarkastuskertomuksesta 1966).

Tutkimushistoria: Koskimies, M., 1966: tarkastus, Kallberg, U., 1980: röykkiöinventointi

Inventointi: Inventoinnin aikana huussinmäellä käytiin, mutta kohdetta ei löytynyt. Mäelle oli rakennettu GSM-tukiasema huoltokoppeineen ja teineen. Mahdollisesti matala röykkiö on tuhoutunut töiden aikana.

Negatiivit -

Diapositiivit -

Peruskarttaliite: 6

Tunnus 738010015 Paikannimi Koivumäki

Muinaisjäänöstyyppi: hautapaikka **Lisämääre:** hautaröykkiö

Ajoitus: pronssikausi **Tarkempi**
Lukumäärä: 1 **Rauhoitusluokka** 1

Sijainti:

Alue: Ruonlahti

Peruskartta: 2021 02

Koordinaatit: (GPS) X = 6692813 Y = 2421547 Z= 20
 X = 669281 Y = 242155

Etäisyystieto: Kohde sijaitsee 6,6 km Sauvon kirkolta länteen, Koivumäen autio talosta noin 300-350 metriä pohjoiseen olevalla kalliolla. Koivumäen pohjoispuolella on savipeltotasanko, jonka keskellä virtaa oja.

Laajuus: Röykkiön mitat: 10,0 x 9,5 m, korkeus 1,5 m.

Kiinteistöt: 73849900010060

Perustiedot: Pyöreistä kivistä Koivumäen korkeimmalle kalliopaljastumalle koottu röykkiö, jonka keskellä kuoppa. Kuopan halkaisija on noin 1,5 m ja syvyys alle puoli metriä. Muodoltaan röykkiö on lähes pyöreä. Röykkiön päällä kasvaa iso koivu ja joitakin pieniä pihlajia. Se lounaispuolella on pieni kaivettu kohta, mutta muuten röykkiön on hyvässä kunnossa. Sen kivet ovat paksun sammaleen peitossa.

Tutkimushistoria: Waris, M., 1960: Inventointikertomus, Koskimies, M., 1967: tarkastuskertomus, Kallberg, U., 1981: röykkiö projekti

Inventointi: Inventoinnin yhteydessä Röykkiön kunto tarkistettiin ja sen Sijainti: määriteltiin GPS-paikantimella. Sen koko mitattiin ja lopuksi se vielä valokuvattiin.

Negatiivit 119202, 119203

Diapositiivit 45677

Peruskarttaliite: 7

Tunnus 738010016 Paikannimi Poutanen

Muinaisjäännöstyyppi: kivirakenne **Lisämääre:** matala kiveys

Ajoitus: - **Tarkempi:** -
Lukumäärä: 1 **Rauhoitusluokka:** 2

Sijainti:

Alue: Ruonlahti

Peruskartta: 2102 02

Koordinaatit: X = 669338 Y = 242120 Z = noin 15

Etäisyystieto: Röykkiö/kivirakenne sijaitsee Sauvon kirkolta noin 7 km länteen päin Osmanlahdentiestä noin 100 metriä pohjoiseen, Poutasen Tilan päärakennuksesta noin muutama kymmenen metriä luoteeseen päin kaakkoon ja etelään viettävällä rinteellä.

Laajuus: Noin mitat: 4,5 m x 3 m

Kiinteistöt: 73848400010012

Perustiedot: Röykkiö/kivirakenne on matala, hajanainen, joka on kasvillisuuden peitossa. Keskellä syvennys, joka on ilmeisesti syntynyt raivauksen yhteydessä. Kivet ovat tasasuuruisia lukuun ottamatta kaakkoisreunassa olevaa maakiveä.

Tutkimushistoria: Koskimies, M., 1966: tarkastuskertomus, Kallberg, U. 1980: röykkiöprojektin inventointi.

Inventointi: Vuoden 2000 inventoinnin yhteydessä paikalla käytiin, mutta alue oli ryteikköä, eikä aikaisemmin 1966 vuonna tarkastettua röykkiötä löydetty. Koska paikalla ei ole tehty mitään maansiirto ym. töitä röykkiö on olemassa, mutta sen paikantaminen on hyvin vaikeaa.

Negatiivit -

Diapositiivit -

Peruskarttaliite: 7

Tunnus 738010017 Paikannimi Varasvuori

Muinaisjäännöstyyppi: hautapaikka **Lisämääre:** hautaröykkiö

Ajoitus: pronssikausi **Tarkempi ajoitus**

Lukumäärä: 1 **Rauhoitusluokka:** 1

Sijainti:

Alue: Isomäkipää

Peruskartta: 2021 02

Koordinaatit: (GPS) X = 6692899 Y = 2423747 Z = noin 55

X = 669290 Y = 242375

Etäisyystieto: Kohde sijaitsee 4,6 km Sauvon kirkolta länteen päin. Osmanlahdentien pohjoispuolella Koutun tienhaaran lähellä olevalla laajalla kalliolla..

Laajuus: Röykkiön koko noin 14,5 m x 9,2 m, korkeus noin 1,5 m.

Kiinteistöt: 73842400010031

Perustiedot: Röykkiö on rakennettu Varasvuoren korkeimmalle kalliopaljastumalle. Sen lounaispuolelta on purettu ja kivet heitetty rinnettä alaspäin. Röykkiön eteläosaan on kaivettu halkaisijaltaan 1,5 metrin suuruinen pyöreä kuoppa. Muodoltaan röykkiö on soikea ja pituusakseli on lounais-kaakkosuuntainen. Röykkiön keskikohdan tienoilla on mahdollisesti näkyvissä arkkurakennelma.

Tutkimushistoria: Waris, M., 1960: Inventointi: (kohde pronssikausi nro 14), Kallberg, U., 1980: röykkiöprojektin inventointi

Inventointi: Inventoinnin yhteydessä röykkiön kunto tarkastettiin. Siihen ei ole kajottu edellisen tarkastuksen jälkeen. Röykkiö paikallistettiin GPS-paikantimella ja valokuvattiin.

Negatiivit 119132-119134

Diapositiivit 45633, 45634

Peruskarttaliite: 9

Tunnus 738010018 **Paikannimi** Sandvik

Muinaisjäänöstyyppi: maakumpu **Lisämääre**

Ajoitus: historiallinen **Tarkempi**
Lukumäärä: 23 **Rauhoitusluokka** 1

Sijainti:

Alue: Paddainen

Peruskartta: 2021 02

Koordinaatit: (GPS) X = 6694855 Y = 2422655 Z =
X = 669486 Y = 242266

Etäisyystieto: Kohde sijaitsee Sauvon kirkolta noin 6 km luoteeseen päin, Paddaisten päärakennuksesta 1,1 km lounaaseen.

Laajuus: Alue, jolla kummut sijaitsee on laajuudeltaan alle hehtaari.

Kiinteistöt: 73840100030000

Perustiedot: Alue, jolla kummut ovat, on pienen merenlahden pohjukassa. Alueella kasvaa harvakseltaan mäntyjä ja paljon katajia. Kummut ovat soikeita 1-2 metrin pituisia etelä-pohjoissuuntaisesti ja noin 1 metrin levyisiä kivettömiä kumpua. Niiden korkeus on noin 0,5 metriä. Kummut ovat länsi-itäsuuntaisissa muutamassa rivissä.

Tutkimushistoria: Waris, M., 1960: Inventointi: (rautakausi nro 8)

Inventointi: Inventoinnin yhteydessä oli tarkoitus selvittää kumpujen luonne. Alue, jossa kummut sijaitsevat, on nykyisin lehmähakana. Lehmien tekemä polku oli hieman vahingoittanut yhtä kumpua, joten tähän kaivettiin profiili näkyviin. Lisäksi kaksi muuta kumpua tutkittiin kairalla. Leikkauksessa tuli näkyviin noin 30 cm paksuinen humuksen ja karkean hiekan sekainen kerros, jonka alapuolella oli puhdas hiekka. Humuksen värjäämä

kerros oli hovin irtonainen eikä mitään viitteitä kumpujen esihistoriallisuudesta saatu. Myös kairalla saadut tulokset olivat samanlaiset. Mielestäni kummut ovat historiallisia ja niiden funktio jäi vielä epäselväksi. Kohde paikallistettiin GPS-paikantimella ja valokuvattiin. Myös kumpujen keskimääräinen koko mitattiin.

Löydöt: -

Negatiivit 119206-119208

Diapositiivit 45679-45681

Peruskarttaliite: 10

Tunnus 738010019 Paikannimi Ala-Junnola

Muinaisjäänöstyyppi: hautapaikka **Lisämääre:** polttokenttäkalmisto

Ajoitus: rautakausi **Tarkempi** 200-400 jKr.

Lukumäärä: 1 **Rauhoitusluokka** 2

Sijainti:

Alue: Finskilä

Peruskartta: 2021 02

Koordinaatit: X = 669272 Y = 242722 Z = 10-12,5

Etäisyystieto: Kohde sijaitsee Sauvon kirkolta 1,2 km länsilounaaseen päin Jyllinkankareen luoteisosassa, Ala-Junnolan talon pihamaalla.

Laajuus: Muutama sata neliometriä Ala-Junnolan talon pohjoispuolella aivan pihapiirissä.

Kiinteistöt: 73840900010002

Perustiedot: Kalmisto löytyi vuonna 1954, kun Ala-Junnolan talon pihamaan tasoitustöissä löytyi muinaisesineitä (KM). Vuoden 1956 kaivauksissa tuli esille kolme palokuoppahautausta. Vuoden 1967 kaivauksilla tutkittiin puolipyöreä kalmistokiveys, jonka suoraa laitaa reunustivat pystyyn asetetut hiekkakivilaatat. Tähän kohtaan vainajat oli mahdollisesti haudattu polttamatta. Tämän paksun kivilatomuksen ulkopuolella oli yksinkertainen, yksikerroksinen kiveys, johon vainajat oli polttohaudattu.

Tutkimushistoria: Salmo, H., 1954: kaivauskertomus, Lehtosalo, P.-L., 1967: kaivauskertomus, Waris, M., 1960: Inventointikertomus.

Inventointi: Inventoinnin yhteydessä käytiin tarkastamassa kohde. Tilan isännän Erkki Niemisen kanssa keskusteltiin ja uusi löytöjä ei ole tullut esille pihamaalta. Mahdollisesti

kohde on tuhoutunut kokonaan. Pihan pohjoispuolella olevilta pelloilta isäntä Erkki oli löytänyt erilaisia hioimia, joista osa saattaa ajoittua esihistorialliselle ajalle. Hioimien lisäksi hän oli löytänyt pellolta mahdollisen meripihkahelmen (valokuva). Pellot ovat alavia savipeltoja, jotka ovat vielä jonkin aikaa sitten olleet veden vallassa.

Löydöt: KM 13465, 13850, 14496, 16391, 17309

Negatiivit 119119

Diapositiivit 45625

Peruskarttaliite: 11

Tunnus 738010020 Paikannimi Finskilä

Muinaisjäänöstyyppi: kivirakenne **Lisämääre:** kivistö

Ajoitus: - **Tarkempi**
Lukumäärä: 1 **Rauhoitusluokka** 2

Sijainti:

Alue: Finskilä

Peruskartta: 2120 02

Koordinaatit: X = 669205 Y = 242705 Z = noin 10

Etäisyystieto: Kohde sijaitsee Sauvon kirkolta 1,3 km länteen päin ja Finskilän talosta 400 metriä itään peltoon työntyvän kallioisen saarekkeen koillisreunassa.

Laajuus: kivrakenteen halkaisija on noin 6 m.

Kiinteistöt: 73840900010012

Perustiedot: Kallioisen peltosaarekkeen koillisreunassa kallion päällä on kivikasa, jonka luonne on epämääräinen. Tilan omistaja Erkki Nieminen kertoi, että kohtaan on ajettu kiviä talviaikaan pelloilta. Kuitenkin Anna-Liisa hirviluoto on jo 1960-luvulla havainnut kohteen ja merkinnyt sen kivistöksi. Saattaa olla, että alkuperäisen röstön päälle on kasattu vain lisää pelloilta kiviä. Kohdetta voidaan pitää epävarmana röstönä.

Tutkimushistoria: Hirviluoto, A.-L. 19xx: tarkastuskertomus

Inventointi: Kohde käytiin tarkastamassa inventoinnin yhteydessä tilan omistaja Erkki Niemisen kanssa, jolloin hän kertoi tuoneensa juuri oletetun röstön kohdalle kiviä pelloilta. Tästä huolimatta kohde saa jäädä muinaisjäänösluetteluun, koska mahdollisesti kohdassa on ollut jo ennen kivien tuontia röstön, jonka päälle uuden kivet on kasattu.

Löydöt: -

Negatiivit 119123

Diapositiivit -

Peruskarttaliite: 11

Tunnus 738010022 Paikannimi Pappila

Muinaisjäänöstyyppi: hautapaikka **Lisämääre:** hautaröykkiö

Ajoitus: rautakausi **Tarkempi** 800 jKr.

Lukumäärä: 1 **Rauhoitusluokka** 1

Sijainti:

Alue: Kirkonkylä

Peruskartta: 2021 02

Koordinaatit: (GPS) X = 6692945 Y = 2428693 Z = 25

X = 669295 Y = 242869

Etäisyystieto: Kohde sijaitsee 400 metriä Sauvon kirkolta kaakkoon päin, Korvenpään tilan päätalosta noin 40 metriä länteen päin. Peruskarttaan kohde noin 40 metriä liikaa pohjoiseen päin.

Laajuus: Matalan röykkiön koko noin 10 x 12 m.

Kiinteistöt: 73848600080030

Perustiedot: Röykkiö sijaitsee alavalle pellolle laskevan jyrkän mäen rinteessä. Matalan röykkiön seassa on suuria kiviä, joista osa maakiviä. Röykkiön on kaivanut vuonna 1902 Hj, Appelgren. Röykkiöstä löytyi palaneita luita sekä runsaasti hauta-antimia.

Tutkimushistoria: Appelgren, Hj., 1902:kaivaus, Waris, M., 1960: Inventointi:

Inventointi: Röykkiö sijaitsee pusikossa heti Korvenpään pihapiirin ulkopuolella heti rinteiden ylätasanteen alapuolella. Osin kaivettu röykkiö on vaikeasti paikallistettavissa, mutta M. Wariksen Inventointi: kertomuksessa on maininta, että kohdetta on pidetty kaatopaikkana, joten röykkiön sijainnin voi määrittää kaatopaikan mukaan. Kohdassa kaiveltu viime aikoina pieniä kuoppia. Korvenpään emäntä Liisa Kyynäräinen kertoi, että röykkiöstä 40 metriä

pohjoiseen päin kohdassa, jossa nykyisin on seurakunnan lämpökeskus, olisi ollut uhrikivi. Uhrikivessä olisi ollut muutamia samanlaisia kuoppia kuin Riihipellon uhrikivessä. Kivi on nykyään hävinnyt. Inventoinnin yhteydessä kohteen koordinaatit määriteltiin GPS-paikantimella ja lopuksi se valokuvattiin.

Löydöt: KM 4162:1-40

Negatiivit 119111-11916

Diapositiivit 45622, 45623

Peruskarttaliite: 12

Tunnus 738010023 Paikannimi Myllymäki

Muinaisjäänöstyyppi: hautapaikka **Lisämääre:** polttokenttäkalmisto

Ajoitus: rautakausi **Tarkempi** 900-1050 jKr.

Lukumäärä: 1 **Rauhoitusluokka** 1

Sijainti:

Alue: Salmi

Peruskartta: 2021 02

Koordinaatit: (GPS) X = 6693681 Y = 2426346 Z = 25

X = 669368 Y = 242635

Etäisyystieto: Kohde sijaitsee 2,1 km Sauvon kirkolta luoteeseen päin, Vallerinojasta 300 metriä itään Salmen kylässä.

Laajuus: Maanalainen polttokenttäkalmisto on arviolta noin 40 x 40 m suuruinen.

Kiinteistöt: 73850200050051

Perustiedot: Polttokenttäkalmisto sijaitsee Mylly- eli sikalaidunmäen koillispuolella olevalla tasanteella. Maanpäällisiä merkkejä kalmistosta ei ollut. Hackman tutki kalmistoa vuonna 1908 . Kalmistoon vainajien poltetut luut oli siroteltu maan pinnalle tehtyyn kalmistokiveykseen yhdessä hauta-antimien kanssa. Hauta-antimia oli melko runsaasti, mutta ne oli tulesa olleita ja katkonaisia. Kalmiston löydöstöä hallitsi naisten korut. Korujen lisäksi löytyi vain pari keihäänkärkeä.

Tutkimushistoria: Rinne, J., 1906: tarkastus, Hackman, A., 1908:kaivaus, Appelgren-Kivalo, Hj., 1909: tarkastus, Waris, M., 1960: Inventointi:

Inventointi: Polttokenttäkalmiston laajuutta yritettiin selvittää tekemällä tasanteelle pieniä lapionpiston kokoisia koekuoppia. Yksi koekuoppa kaivettiin syvemmäksi. Siitä tuli palanutta

luuta ja hyvin mustaa maata. Muissa lapionpistoissa nostettiin nurmikerrosta hieman ja katsottiin maan väriä. Jokaisesta tuli esille hyvin mustaa noen värjäämä maata. Kohteelle otettiin tarkat koordinaatin GPS-paikantimella ja lopuksi valokuvattiin. Myllymäki on hyvässä kunnossa. Siellä laidunnetaan lampaista, jotka pitävät kasvillisuuden alueella matalana. Maanomistajan kanssa keskusteltiin alueesta ja katsottiin, minkä laajuinen kalmistoalue suunnilleen on.

Löydöt: KM 4810:3, 32489

Negatiivit	119135
Diapositiivit	45635, 45636
Peruskarttaliite:	5

Tunnus 738010024 Paikannimi Mäntylä

Muinaisjäännöstyyppi: hautapaikka **Lisämääre:** polttokenttäkalmisto

Ajoitus: rautakausi **Tarkempi** 800-1050 jKr.

Lukumäärä: 1 **Rauhoitusluokka** 2

Sijainti:

Alue: Lautkankare

Peruskartta: 2021 02

Koordinaatit: (GPS) X = 669455 Y = 242660 Z = 15-20

Etäisyystieto: Kohde sijaitsee 2,2 km Sauvon kirkolta luoteeseen päin, Lautkankareen tie pohjoispuolella.

Laajuus: ?

Kiinteistöt: 73846100020003

Perustiedot: Säckäränkankareta vastapäätä, Vallerinojan toisella puolella sijaitsevan Mäntylän puutarhan tienoilta on kahteen kertaan löytynyt rautakautisia esineitä: pronssinen kierteinen kaularenkaanpuolikas, 4 keihäänkärkeä ja rautakuonaa. Paikalla on luultavasti rautakautinen kalmisto. K. Seppänen on löytänyt rautakautista keramiikkaa pellolta vanhusten talon tiehaaran luota noin 20-40 m Mäntylän talosta lounaaseen (Löydöt kunnallissairaalan tienhaarasta)

Tutkimushistoria: Koskimies, M. 1965: tarkastus

Inventointi: Mäntylän puutarha käytiin tarkastamassa. Kohteen paikallistaminen oli vaikeaa, koska tiedossa ei ole tarkkoja löytökohtia. Puutarhassa ei ole aikoihin tehty suurempi maanmuokkaustöistä, joten mahdollisesti jäljellä oleva kalmisto ei ole tuhoutunut, vaan se on jossain päin puutarhassa. Mäntylän talossa asutaan, mutta päiväsaikana ketään ei ollut paikalla, joten en tarkemmin ruvennut tutkimaan puutarhaa. Kohde valokuvattiin.

Löydöt: KM 17297

Negatiivit 119161

Diapositiivit 45658

Peruskarttaliite: 5

Tunnus 738010025 **Paikannimi** Korvala

Muinaisjäännöstyyppi: hautapaikka **Lisämääre:** ruumiskalmisto

Ajoitus: rautakausi **Tarkempi** vanhempi roomalaisaika

Lukumäärä: 1 **Rauhoitusluokka** 1

Sijainti:

Alue: Korvala

Peruskartta: 2021 02

Koordinaatit: (GPS) X = 6691967 Y = 2424679 Z:

X = 669197 Y = 242468

Etäisyystieto: Kalmisto sijaitsee 3,8 km länsilounaaseen päin Lautkankareelta Karunaan vievän maantien itäpuolella, noin 200 metriä Vallerinojasta länteen. Korvalan päärakennuksesta 900 metriä etelälounaaseen.

Laajuus: Moreenikukkulan Laajuus: 100x100 m.

Kiinteistöt: 73844900050016

Perustiedot: Kalmisto sijaitsee hylätyn sorakuopan reunalla moreenikukulalla. Moreenikukulasta, jonka korkein kohta on noin 16 m mpy, välittömästi itään ja etelään avautuu Vallerinojan peltoaukea. lännessä on korkeampi moreeniharjanne. Kukkulan etelä- ja itärinteessä on noin 12 m mpy:n korkeudella terassimuodostelma. Eteläpuolella terassi on vahingoittunut soranotossa. Kalmisto sijaitsee etelä- ja länsiterasseilla. Idässä terassi leveimmillään 6-8 m, etelässä voidaan olettaa sen ulottuneen ainakin 9 m etelään. Lännessä se on noin 8 m. Etelä- ja länsiterassilla on ainakin 16 ruumishautaa sekä tarhoja että ruumishautoja. Paasiarkkuhautaukset on enimmäkseen syvälle maahan kaivettuja kivilaaioilla vuorattuja kuoppia, tarhahautaukset on tehty matalimpiin kuoppiin. Lähes jokaisessa haudassa oli runsaasti hauta-antimia. Kukulalla kasvaa nuorta sekametsää, mäntyä, koivua ja katajaa. Kukkulan metsittymistä on yritetty edesauttaa sekä metsä-äestyksellä että rikkomalla

maanpintaa kaivamalla kuoppia kaivinkoneella.

Tutkimushistoria: Schauman-Lönnqvist, M., 1997-1999: kaivaus

Inventointi: Inventoinnin yhteydessä kohde käytiin tarkastamassa ja paikallistamassa GPS-paikantimella. Hoitoryhmä oli syksyllä 2000 käynyt hoitamassa kohteen.

Löydöt: KM 25783, 29710, 30303, KM 30891, 31522, 31696

Negatiivit -

Diapositiivit -

Peruskarttaliite: 9

Tunnus 738010026 Paikannimi Säkkäränkankare

Muinaisjäännöstyyppi: hautapaikka **Lisämääre:** hautaröykkiö polttokenttäkalmisto

Ajoitus: rautakausi **Tarkempi** 0-500 jKr.? (röykkiö)

Lukumäärä: 1 **Rauhoitusluokka** 1

Sijainti:

Alue: Salmi

Peruskartta: 2021 02

Röykkiön koordinaatit: (GPS) X = 6694588 Y = 2426902 Z =15

X = 669459 Y = 242690

Kalmiston koordinaatit: (GPS) X = 6694540 Y= 2426920 Z= 15

X = 669454 Y = 242692

Keskikoordinaatit X = 669457 Y = 242691

Etäisyystieto: Kohde sijaitsee Salmen kylässä Sauvon kirkolta noin 2 km luoteeseen peltojen keskellä olevalla Säkkäränkangas nimisellä saarekkeella. Saarekkeen luoteispuolella noin 100 m päässä virtaa Vallerinoja.

Laajuus: Koko Säkkäränkankaan laajuus on noin 200 m x 200 m. Röykkiön Laajuus: Tallgrenin mukaan on ollut 6x6 m ja korkeus 0,5 m.

Kiinteistöt: 73850200050032

Perustiedot: Säkkäränkankare on kalliainen luoteesta melko jyrkkäreunainen peltojen keskellä oleva saareke, jonka luoteisrinteessä on vuonna 1926 Tallgrenin tutkima röykkiö. Röykkiön keskellä ollut noin 0,5 metrin korkuinen maakivi, jonka ympärille oli kivistä ja maasta koottu "hautakumpu". Rakenteen pohjalta löytyi poltetun luun ohella hevosen hammas, poltetun saven paloja ja saviastian paloja. Tallgren on ajoittanut röykkiön varhaiselle rautakaudelle (0-500 jKr.) , mutta J. Luodon mielestä se kaikesta huolimatta olisi kuitenkin

peräisin rautakauden loppupuolelta. Röykkiöstä noin 70 metriä etelään uuden hirsitalon lounaispuolella on maantasainen polttokenttäkalmisto, joka on saattanut osin tuhoutua 1990-luvun hirsitalon rakentamisen yhteydessä. Merkkejä polttokenttäkalmistosta on pihapiirissä olevien kalliopaljastuminen välisillä alueilla.

Tutkimushistoria: Tallgren, A. M., 1926: kaivaus, Waris, M., 1960:Inventointi:

Inventointi: Inventoinnin yhteydessä aikaisemmin tunnettu röykkiö käytiin tarkastamassa ja paikallistamassa, koska peruskartalla röykkiön paikka on merkitty virheellisesti. Röykkiö on umpeenkasvanut ja sen keskellä on kraatteri. Röykkiön päällä kasvaa mäntyjä. Röykkiöstä etelän noin 100 metriä on rakennettu vuonna 1993 hirsinen talo, jota käytetään vapaa-ajan asuntona. Röykkiö on jätetty pihapiirin ulkopuolelle. Röykkiön paikka mitattiin GPS-paikantimen avulla (Kohta a) ja se valokuvattiin. Samassa yhteydessä koko Säkkäränkangas tarkastettiin ja kaakkoispuolella oleva kankareen sisään työntyvä pelto pintapoimittiin. Peltomulta oli melko tummaa, mutta mitään esihistoriaan viittaavaa siitä ei löydetty. Pihapiirissä olevalle nurmikko alueelle, jossa on kalliopaljastumia tehtiin koepistoja,. koepistoista tuli esille hyvin mustaa noen sekaista maata, jossa oli pieniä palaneita kiviä, palanutta luuta ja saviastianpaloja. Kohta mitattiin paikoilleen GPS-paikantimen avulla (kohta b) ja lopuksi valokuvattiin.

Löydöt: KM 8694:1-5, 32509:1-3

Negatiivit 119333-19336

Diapositiivit 45688, 45689

Peruskarttaliite: 5

Tunnus 738010027 Paikannimi Rauhala

Muinaisjäännoistyyppi: asuinpaikka? **Lisämääre**

Ajoitus: kivikausi

Tarkempi

Lukumäärä: 1

Rauhoitusluokka: 2

Sijainti:

Alue: Inkiniemi

Peruskartta: 2021 04

Koordinaatit:

X = 668545⁴⁷ Y = 242695^{2434 06} Z = noin 40

Etäisyystieto: Kohde sijaitsee Sauvon kirkolta noin 9,2 km kaakkoon päin, Rauhalan tilan päärakennuksesta noin 100 metriä länsilounaaseen. päin kaakkoon viettävällä metsäisellä rinteellä, joka laskee peltoalueelle.

Laajuus: ?

Kiinteistöt: 73842300010001

Perustiedot: Kohteesta on löytynyt 2 kourutaltoa vuosina 1955 ja 1960. Vuoden 1960 inventoinnin yhteydessä alueella oli ollut tien vieressä pieni hiekkakuoppa, jonka reunoilla oli voinut havaita turpeen alla noin 20 cm paksuisen heikon likamaakerroksen.

Tutkimushistoria: Waris, M., 1960: inventointikertomus

Inventointi: Vuoden inventoinnin yhteydessä paikalla käytiin, mutta tässä mainitsematta jättämistä syistä kohdetta ei käyty tarkastamassa. Alueella ei ollut tehty rakennus ym. töitä hiekkakuopan läheisyydessä, joten kohde on saanut olla rauhassa.

Löydöt: KM 15796

Negatiivit -

Diapositiivit -

Peruskarttaliite: 15

Tunnus 738010028 Paikannimi Kraatarbacka

Muinaisjäännöstyyppi: asuinpaikka? **Lisämääre**

Ajoitus: kivikausi

Tarkempi

Lukumäärä: 1

Rauhoitusluokka 3

Sijainti:

Alue: Lehmisalmi

Peruskartta: 2021 04

Koordinaatit: (GPS) X = 6689329 Y = 2436310 Z = 25

X = 668933 Y = 243631

Etäisyystieto: Kohde sijaitsee Sauvon kirkolta noin 8,8 km itäkaakkoon päin Kokkilaan vievän maantien pohjoispuolelle jatkuvalla peltosaarekkeella.

Laajuus: ?

Kiinteistöt: : 73846200020011

Perustiedot: Vuoden 1960 inventoinnissa tie pohjoispuolella olevassa noin 2 metrin korkuisessa maaleikkauksessa oli näkyvissä selvä patamainen noin 40-50 cm syvä tulisijan profiili. Tulisijassa oli nyrkinkokoisia kiviä ja nokimaata. Turpeen alla rinteessä oli 20-25 cm paksu likamaakerros, jossa oli hiiliä. Nykyisin kohde on tuhoutunut hiekanoton yhteydessä.

Tutkimushistoria: Waris, M. 1960: inventointikertomus

Inventointi: Vuoden 2000 inventoinnin yhteydessä käytiin toteamassa, että kohdasta oltiin otettu hiekkaa, joten mahdollinen kivikautinen kohde on tuhoutunut. Kohde paikallistettiin GPS-paikantimella ja lopuksi valokuvattiin.

Löydöt: -

Negatiivit 119325-119327

Diaposiitivit 45686

Peruskarttaliite: 18

Tunnus 738010029 Paikannimi Kalainen

Muinaisjäännöstyyppi: latomus **Lisämääre**

Ajoitus: - **Tarkempi**

Lukumäärä: 1 **Rauhoitusluokka:** 2

Sijainti:

Alue: Kalainen

Peruskartta: 20201 05

Koordinaatit: X = 669662 Y = 243104 Z = 50

Etäisyystieto: Kohde sijaitsee Sauvon kirkolta 4,5 km koilliseen päin Poutajoen itäpuolella, Kalaistenmäen itärinteessä

Laajuus: noin 1,5 m halkaisijaltaan

Kiinteistöt: : 73842900010005

Perustiedot: Kivilatomus, joka tehty laakakivistä ja on noin 2 metriä korkea.

Tutkimushistoria: Waris, M., 1960: inventointikertomus

Inventointi: Kohdetta ei ehditty käydä tarkastamassa vuoden 200 inventoinnin yhteydessä.

Negatiivit -

Diapositiivit -

Peruskarttaliite: 19

Tunnus 738010030 Paikannimi Riihipelto

Muinaisjäännöstyyppi: kulttipaikka **Lisämääre:** kuppikivi

Ajoitus: rautakausi **Tarkempi**
Lukumäärä: 2 **Rauhoitusluokka** 1

Sijainti:

Alue: Vähämäkipää

Peruskartta: 2021 02

Koordinaatit: (GPS) X = 6694184 Y = 2425871 Z =
 X = 669418 Y = 242587

Etäisyystieto: Kohde sijaitsee Sauvon kirkolta 2,8 km luoteeseen päin. Korvalan tien luoteispuolella pienellä peltosaarekkeella.

Laajuus: Peltosaarekkeen koko 60 x 20 m.

Kiinteistöt: 73853300010006

Perustiedot: Riihipellon peltosaareke on Korvalan tiestä erkanevan Vähä-mäkipään päärakennuksen pihaan vievän tien varressa, sen pohjoispuolella. Peltosaarekkaalla on kuivurirakennus. Uhrikivet ovat aivan vierekkäin peltosaarekkeen kaakkoisreunassa noin 10 metriä kaakkoon kuivurirakennuksesta. Suurempi on kooltaan 1,50 x 1,20 m kokoinen kivi, joka kapenee pohjoiseen päin (0,60 m). T. Tuovisen laskelmien mukaan kivessä on vähintään 79 kuoppaa. Kuoppien halkaisija vaihtelee 4-10 cm ja syvyys 0,5-4 cm. Toinen pienempi kuppikivi sijaitsee heti isomman kuppikiven itäpuolella. Tässä toisessa kivessä on 8 matalaa halkaisijaltaan alle 10 cm kuoppaa kahdessa rivissä. Vuonna 1978 uhrikivien läheisyyteen oli tehty joitakin koekuoppia, joista oli tullut muutamia saviastianpaloja. Näiden perusteella samalla saarekkeella saattaisi olla uhrikivien lisäksi rautakautinen asuinpaikka tai kalmisto.

Tutkimushistoria: Tuovinen, T., 1977:tarkastus, Luoto, J., 1978: tarkastus (ei kertomusta)
Bilund, A., ??: tarkastus.

Inventointi: Inventoinnin yhteydessä uhrikivet käytiin tarkastamassa. Niiden viereen on pystytetty Museoviraston rauhoituskyltti. Kivien koot mitattiin ja niille otettiin tarkat x- ja y-koordinaatit GPS-paikantimella. Lopuksi ne valokuvattiin niin, että kuoppien reunat liiduttiin. Paikalle ei tehty koekuoppia, koska paikka on saanut olla rauhassa.

Löydöt: löytöjä on tullut, mutta en pystynyt löytämään niiden luettelointi numeroa.

Negatiivit 119124-119126, 119177

Diapositiivit 45627, 45628, 45668

Peruskarttaliite: 5

Tunnus 738010031 Paikannimi Ullaskrooppi 2

Muinaisjäännöstyyppi: asuinpaikka **Lisämääre**

Ajoitus: pronssikausi **Tarkempi**
Lukumäärä: 1 **Rauhoitusluokka** 2

Sijainti:

Alue: Ristniemi

Peruskartta: 2021 01

Koordinaatit: (GPS) X = 6687255 Y = 2427768 Z = 18-21
X = 668726 Y = 242777

Etäisyystieto: Kohde sijaitsee Sauvon kirkolta noin 6 km etelään päin.

Laajuus: 20 m x 25 m

Kiinteistöt: 73849700010046

Perustiedot: Kohde sijaitsee Ristniemen ja kotikylän välisen tien eteläpuolella loivasti etelään soistuneeseen notkelmaan laskevalla hiekkaisella rinteellä. 1995 tarkastuksessa paikalta löytyi laikutuskoneen vaoista harvakseltaan saviastianpaloja alueelta, jota rajoittaa tie idässä ja pohjoisessa. Pohjoisessa maasto muuttuu noin 50 metrin päässä kallioiseksi.

Tutkimushistoria: Bilund, A., 1995: tarkastuskertomus

Inventointi: Inventoinnin yhteydessä paikka käytiin tarkastamassa. Laikutuskoneen jäljet olivat kasvaneet umpeen eikä mitään esihistoriaan viittaavaa löydetty. Kohde paikallistettiin GPS-paikantimella ja valokuvattiin.

Löydöt: KM 29307

Negatiivit 119150

Diapositiivit -

Peruskarttaliite: 1

Tunnus 738010032 Paikannimi Koivumaa

Muinaisjäänöstyyppi: hautapaikka **Lisämääre:** hautaröykkiö

Ajoitus: pronssikausi **Tarkempi**

Lukumäärä: 1 **Rauhoitusluokka** 1

Sijainti:

Alue: Teininki

Peruskartta: 2021 01

Koordinaatit: (GPS) X = 6688060 Y = 2419345 Z = 30
X = 668806 Y = 241935

Etäisyystieto: Kohde sijaitsee noin 10 km Sauvon kirkolta lounaaseen päin, Koivumaan tilan päärakennuksesta noin 250 metriä luoteeseen.

Laajuus: Röykkiön mitat: halkaisija 8,6 m, korkeus noin 1 m

Kiinteistöt: 73851800010013

Perustiedot: Kallionkielekkeen päällä muodoltaan lähes pyöreä kivistä kasattu röykkiö. Kivet pään kokoisia ja sitä suurempia. Röykkiön keskellä pieni painanne. Muuten hyvässä kunnossa. Röykkiön on rakennettu kallioalueen länsiosaan, sen korkeimmalle kohdalle, josta hyvät näkymät länsipuolella olevalle peltoalueelle.

Tutkimushistoria: Brusila, H., 1995: tarkastus.

Inventointi: Inventoinnissa röykkiö tarkastettiin ja todettiin sen olevan hyvässä kunnossa. Röykkiön päällä kasvaa vain pari pientä mäntyä. Röykkiön tarkat x- ja y-koordinaatti GPS-paikantimella. Lopuksi röykkiö valokuvattiin.

Löydöt: -

Negatiivit 119205

Diapositiivit 45678

Peruskarttaliite: 3

Tunnus 738010033 Paikannimi Steninge

Muinaisjäännöstyyppi: hautapaikka? **Lisämääre:** mahd. hautaröykkiö?

Ajoitus: - **Tarkempi**

Lukumäärä: 2 **Rauhoitusluokka** 3

Sijainti:

Alue: Teininki

Peruskartta: 2021 01

Koordinaatit: X = 668957 Y = 241939 Z = 25

Etäisyystieto:

Laajuus: -

Kiinteistöt: 73851800020000

Perustiedot: Kaksi kiviröykkiötä noin 20-30 metrin etäisyydellä toisistaan metsäisen mäen rinteellä noin 40-50 metriä etelänpuoleisen pellon reunasta. Toinen röykkiö (a) sijaitsee mäen kaakkoisrinteessä, joka viettää metsännotkelmaan, sen halkaisija on noin 4,2 m ja korkeus lähes metri. Tästä röykkiöstä länteen sijaitsevan röykkiön halkaisija on 3,2 m. Molemmat ovat maansekaisia.

Tutkimushistoria: Brusila, H., 1995: tarkastuskertomus

Inventointi: Inventoinnin yhteydessä kohde käytiin tarkastamassa. Alueella oli tehty muutama vuosi ennen mittava puunkaato. Alueen kaikki puut oli kaadettu ja aluetta oli aurattu tai äestetty. Vaikka kiertelin koko rinteiden alueen ei pystynyt havaitsemaan vuonna 1995 tarkastettuja röykkiöitä. Joko ne olivat maastoutuneet niin hyvin alueelle tai ne on tuhoutunut puunraivaustöissä.

Negatiivit -

Diapositiivit -

Peruskarttaliite: 6

Tunnus 738010034 **Paikannimi** Timperlä

Muinaisjäännöstyyppi: asuinpaikka **Lisämääre**

Ajoitus: kivi – rautakautinen **Tarkempi**

Lukumäärä: 1 **Rauhoitusluokka** 2

Sijainti:

Alue: Timperlä

Peruskartta: 2021 05

Koordinaatit: X = 669489 Y = 243043 Z = 24-15

Etäisyystieto: Kohde sijaitsee Sauvon kirkolta noin 2,6 km koilliseen päin.

Laajuus:

Kiinteistöt: 73852100010011

Perustiedot: Kohde sijaitsee luode-kaakko-suuntaisessa notkossa olevan noin 100 metriä pitkän ja 30-50 metriä leveän pellon kaakkoispäässä. Pelto on melko tasainen lukuun ottamatta kaakkoispäässä olevaa noin metrin ympäristöön korkeampaa kumpareta, josta löytyivät vuoden 1995 tarkastuksen löydöt (KM 28169:1-7). Pelto oli hiekkaista moreenia. Noin 140 metriä eteläkaakkoon löytyi toinen kohde, josta tuli esille mahdollisesti rautakauden keramiikkaa (KM 28169:8-9).

Tutkimushistoria: Bilund, A., 1995: tarkastuskertomus

Inventointi: Inventoinnin yhteydessä kohde käytiin tarkastamassa, mutta ei löydetty mitään esihistoriaan viittaavaa. Pellon olivat kesannolla eikä niiden pinnasta saanut mitään selvää. Kuitenkin kohde on erinomainen asuinpaikaksi.

Löydöt: KM 28169:1-9

Negatiivit -

Diapositiivit -

Peruskarttaliite: 19

Tunnus 738010035**Paikannimi** ^{1901/10} Orssaari**Muinaisjäänöstyyppi:** kivirakenne **Lisämääre:** Kiviröykkiö**Ajoitus:** historiallinen? **Tarkempi****Lukumäärä:** 6 **Rauhoitusluokka** β Σ **Sijainti:****Alue:** Orssaari**Peruskartta:** 1043 10**Koordinaatit:** X = 668726 Y = 158226 Z = 10-15**Etäisyystieto:** Kohde sijaitsee noin 13 km Sauvon kirkolta lounaaseen päin.**Laajuus:** Röykkiöiden/latomusten halkaisijat 2-5 m.**Kiinteistöt:** 73848300010030

Perustiedot: Kiviröykkiöt sijaitsevat etelän viettävässä metsäisessä rinteessä. Vuoden 1992 tarkastuksessa havaittiin ainakin kuusi kivistä ladottu pyöreähköä latomusta, jotka olivat matalia osin kasvillisuuden peitossa. Osassa kivet olivat irtonaisia latomuksen päällä. Röykkiöissä selviten oli näkyvissä ladottu reuna. Kiviä oli 1-2 kerrosta. Maanomistaja oli kertonut, että samanlaisia röykkiöitä/latomuksia olisi ollut alempanakin rinteessä alueella, joka nyt on raivattu pelloksi

Tutkimushistoria: Brusila, H., 1991:tarkastus, Heikurinen-Montell, T., 1992:tarkastus.**Inventointi:** Inventoinnin yhteydessä kohdetta ei ehditty tarkastaa.**Negatiivit** -**Diapositiivit** -**Peruskarttaliite:** 20

Tunnus 738010036 Paikannimi Möyrymäki

Muinaisjännöstyyppi: hautapaikka **Lisämääre:** polttokenttäkalmisto

Ajoitus: rautakausi **Tarkempi** 0-400 jKr.

Lukumäärä: 1 **Rauhoitusluokka** 1

Sijainti:

Alue: Vahtinen

Peruskartta: 2021 02

Koordinaatit: (GPS) X = 6693186 Y = 2427312 Z = 12
X = 669319 Y = 242731

Etäisyystieto: Kohde sijaitsee noin 1 km Sauvon kirkolta länsiluoteeseen päin, heti Pulkin omakotitalon pohjoispuolella.

Laajuus: Vaikea arvioida.

Kiinteistöt: 73852600010077

Perustiedot: Maantasainen kalmisto sijaitsee Pulkin omakotitalon pihamaalla Matinpuiستو-nimiseellä asuinalueella. Pihamaa on rinteessä, joka viettää idässä ja etelässä peltoaukealle. Ensimmäiset löydöt alueelta tuli esiin vuonna 1982, jolloin pihamaalta löytyi maan muokkaus töissä keihäänkärki. J. Luoto kävi tarkastamassa paikan ja totesi kohteen tuhoutunut maansiirtotöissä. 1983 löytyi pihamaalta noin 22 itäkoilliseen lisää rautakautisia esineitä. Tälle alueelle tehtiin kesällä pienimuotoinen pelastuskaivaus kooltaan 3 x 3,5 m, joka osoitti paikalla olevan maantasainen kalmisto. Mahdollisesti kalmisto kiveys on tehty muutaman maakiven ympärille. Kalmistokiveyksessä oli käytetty paljon hiekkakivilaakoja. Kiveyksessä oli ensin maanpinnalle ladottu pikkukivistä ja hiekkakivilaatoista alusta, jonka päälle muu kiveys isoine maakivineen oli ladottu. (Luoto 199?)

Tutkimushistoria: Luoto, J. & Riikonen, J., 1983: Kaivaus

Inventointi: Inventoinnin yhteydessä käytiin kohde tarkastamassa. Kalmisto on pihamaa-alueella, joten koepistoja lapiolla ei tehty. Kaivetun alueen yläpuolella rinteessä on vielä mahdollisesti 100 nelimetriä säilynyttä kalmistoa. Säilyneen alueen yläpuolelle on tasattu aluetta ja tehty autotalli. Kohteelle otettiin tarkat x- ja y- koordinaatit GPS-paikantimella. Lopuksi kohde valokuvattiin.

Löydöt: TYA 227:1-13

Negatiivit	119162-119164
Diapositiivit	45659
Peruskarttaliite:	11

Tunnus 738010037 Paikannimi Danskulla

Muinaisjäännöstyyppi: asuinpaikka **Lisämääre**

Ajoitus: kivikausi **Tarkempi**

Lukumäärä: 1 **Rauhoitusluokka** 2

Sijainti:

Alue: Danskulla

Peruskartta: 2021 02

Koordinaatit: (GPS) X = 6691253 Y = 2424071 Z = 30-32

X = 669125 Y = 242407

Etäisyystieto: Kohde sijaitsee 4,7 km Sauvon kirkolta länsilounaaseen päin.

Laajuus: Löytöjen kohdasta 10 m pohjoiseen ja 20-30 m itään (200-300 neliömetrin alue).

Kiinteistöt: 73851400010010

Perustiedot: Asuinpaikka sijaitsee harjumaisen hiekkaisen mäen eteläpäässä, etelään laskevalla rinteellä, jossa on hiekkakuoppa. Sen pohjoisreunalta, läheltä koilliskulmaa on tullut merkkejä asuinpaikasta. Asuinpaikka A. Bilundin mukaan näyttää olevan muutaman sadan neliön suuruinen, kuitenkin asuinpaikka on hiekanoton yhteydessä kuitenkin tuhoutunut mahdollisesti lähes täysin.

Tutkimushistoria: Bilund, A., 1997: Tarkastus.

Inventointi: Inventoinnin yhteydessä kohde käytiin tarkastamassa. Hiekkakuopan pohjoisreunan leikkauksia käytiin läpi ja yritettiin etsiä merkkejä asuinpaikasta. Leikkauksesta löytyi vain pari porfyriitti-iskosta. Mahdollisesti asuinpaikka jatkuu pohjoiseen ja itään kuten A. Bilund totesi tarkastuskertomuksessaan. Paikalle ei kuitenkaan tehty koepistoja. Kohteesta otettiin tarkat x- ja y-koordinaatit GPS-paikantimella ja lopuksi kohde kuvattiin.

Löydöt: KM 30214, 32490

Negatiivit -

Diapositiivit -

Peruskarttaliite: 8

Tunnus 738010038 **Paikannimi** Iso-Mäkipää

Muinaisjäännöstyyppi: asuinpaikka **Lisämääre**

Ajoitus: kivikausi **Tarkempi** nuorakeraaminen

Lukumäärä: 1 **Rauhoitusluokka** 2

Sijainti:

Alue: Ali-Patainen

Peruskartta: 2021 02

Koordinaatit: (GPS) X = 6693238 Y = 2424194 Z = 29-30

X = 669324 Y = 242419

Etäisyystieto: Kohde sijaitsee noin 4 km Sauvon kirkolta länteen päin, Paddaisiin vievän tien eteläpuolella.

Laajuus: Laajuutta ei voida päätellä.

Kiinteistöt: 73840100030000

Perustiedot: Kohde on Osmanlahdentien ja siitä Paddaisiin eroavantien risteyksestä noin 200 metriä. Hiekkakuopan editse kulkee vanha käytöstä poistettu tienlinjaus. Asuinpaikka on itäkaakkoon laskevassa hiekkaisessa rinteessä, jossa nykyään on lähes sata metriä pitkä ja 20-30 metriä leveä hiekkakuoppa. Hiekkakuopan pituussuunta on lähes etelä-pohjoinen. Asuinpaikka tuhoutunut ainakin osin hiekanoton yhteydessä. Se kuitenkin jatkuu rinnettä ylöspäin jonkin matkaa.

Tutkimushistoria: Bilund, A., 1999: tarkastus.

Inventointi: Inventoinnin yhteydessä kohde tarkastettiin. Hiekkakuopan pohjoisleikkauksen yläosassa näkyi värjäytynyttä maata. Kohdasta löytyi myös saviastian paloja runsaasti valumassa alaspäin leikkausta. Kohde mahdollisesti tuhoutuu vähitellen. Maanomistajan kanssa keskusteltiin asiasta ja hän lupasi jättää hiekkakuopan rauhaan. Kohteen tarkat x- ja y-koordinaatit otettiin GPS-paikantimella ja lopuksi kohde kuvattiin.

Löydöt: KM 30918:1-2, 32491:1-4

Negatiivit 119129-119130

Diaposiitit 45631, 45632

Peruskarttaliite: 9

Tunnus 738010039 Paikannimi Rajalahti

Muinaisjäännöstyyppi: hautapaikka **Lisämääre:** hautaröykkiö

Ajoitus: pronssikausi **Tarkempi**
Lukumäärä: 2 **Rauhoitusluokka** 1

Sijainti:

Alue: Rajalahti

Peruskartta: 2021 01

Koordinaatit: (GPS)röykkiö A	X = 6682,673	Y = 2429,7641	Z = 15 - 21
röykkiö B	X = 6682,741	Y = 2429,7686	
	X = 668267 ja 74 Y = 2429,764 ja 69		

Etäisyystieto: Kohteet sijaitsevat noin 10,1 km Sauvon kirkolta eteläkaakkoon, Rajalahden tien eteläpuolella.

Laajuus: Kaakkoisimman röykkiön (röykkiö A) halkaisija 10,5 m, pohjoinen röykkiö (röykkiö B) halkaisija noin 11 m.

Kiinteistöt: 73849300020051, 73849300020052

Perustiedot: Röykkiöt sijaitsevat loivasti Halslahden selkää kohti kaakkoon päin viettävän mäen kalliopaljastumilla. Kaakkoisempi R1 on rakennettu pään kokoisista ja sitä suuremmista pyöreistä rantakivistä. Keskellä kuopanne, jonka halkaisija noin 1,4 m Reunakehän tapainen harva kivirivi röykkiön etelä reunassa. Koillisosa pahoin tuhoutunut. Kivi on tässä kohdin heitelty kalliorinnettä alas. Pohjoisempi R2 on rakennettu samoin pyöreistä rantakivistä. Röykkiön itäosassa näkyvissä paasiarkun jäännökset (1,9 x 0,65 x 0,55 m). Länsipuolella pyöreä halkaisijaltaan 1,5 m kuoppa. Röykkiö pahoin pengottu noin puolet jäljellä.

Tutkimushistoria: Kallberg, U., 1981:röykkiöInventointi.

Inventointi: Inventoinnin yhteydessä röykkiöiden koot mitattiin. Mukana apuna oli

kultt.sihtööri Johanna Lehto-Vahtero, museoapulainen ja rakennusinventoija. Røykkiöiden kunto tarkastettiin. Røykkiöihin ei ole kajottu edellisen tarkastuksen jälkeen. Røykkiöiden tarkat x- ja y-koordinaatit otettiin GPS-paikantimella ja lopuksi røykkiöt valokuvattiin.

Negatiivit 119137, 119138

Diapositiivit 45638-45640

Peruskarttaliite: 4

Tunnus 738010040 Paikannimi Tuulimäki

Muinaisjännöstyyppi: asuinpaikka **Lisämääre**

Ajoitus: rautakausi **Tarkempi**

Lukumäärä: 1 **Rauhoitusluokka** 2

Sijainti:

Alue: Vähäkylä

Peruskartta: 2021 05

Koordinaatit: X = 669366 Y = 243012 Z = 13

Etäisyystieto: Kohde sijaitsee Sauvon kirkolta noin 4 km koilliseen päin, Sauvon joen itäpuolella. Tuulimäen talosta noin pari sataa metriä etelään päin.

Laajuus: Mahdollisesti muutaman aarin.

Kiinteistöt: 73853200030017

Perustiedot: Kohde on pellolla Tuulimäen talon eteläpuolella, hieman ehkä ympäristöä korkeammalla paikalla. Pelto on savipelto, jossa hieman hiekkaisia kohtia. Melko tyypillinen rautakauden peltoasuinpaikka.

Tutkimushistoria: Bilund, A., 1994: löytöluettelossa merkintä kohteesta.

Inventointi: Inventoinnin yhteydessä paikka käytiin tarkistamassa. Pellolta ei löytynyt mitään, mutta tyypillinen rautakauden asuinpaikkakohde.

Löydöt: KM 28168

Negatiivit -

Diapositiivit -

Peruskarttaliite: 13

Tunnus 738010041 Paikannimi Soreala

Muinaisjäännöstyyppi: hautapaikka **Lisämääre:** hautaröykkiö

Ajoitus: pronssikausi **Tarkempi**

Lukumäärä: 1 **Rauhoitusluokka** 1

Sijainti:

Alue: Rajalahti

Peruskartta: 2021 01

Koordinaatit: (GPS) X = 6682652 Y = 2429608 Z = noin 17
X = 668265 Y = 242961

Etäisyystieto: Röykkiö sijaitsee 10,2 km Sauvon kirkolta eteläkaakkoon Rajalahden röykkiöistä lounaaseen noin 200 metriä.

Laajuus: Tuhoutuneen röykkiön halkaisija noin 5 m.

Kiinteistöt: 73849300020047

Perustiedot: Röykkiö sijaitsee loivasti Halslahden selkää kohti kaakkoon päin viettävän mäen kalliopaljastumilla, samalla alueella kuin kohteen 39 röykkiöt, mutta kosteikkoalueen lounaispuolella. Röykkiössä keskuskivi, joka pystyssä muuten matalan röykkiön keskellä. Röykkiö pahoin tuhottu, kiviä heitelty ympäristöön kalliopaljastumalle ja siitä alas. Röykkiö on ollut muodoltaan lähes pyöreä.

Tutkimushistoria: Brusila, H., 1999: tarkastus.

Inventointi: Inventoinnin yhteydessä röykkiö käytiin tarkastamassa. Se todettiin pahoin tuhoutuneeksi, mutta kuitenkin se oli selvä kallion päälle rakennettu röykkiö. Se mitattiin ja sille otettiin tarkat x- ja y-koordinaatit GPS-paikantimella. Lopuksi röykkiö valokuvattiin.

Negatiivit 119139

Diapositiivit -

Peruskarttaliite: 4

Tunnus 738010042 Paikannimi Kalmasmäki

Muinaisjäännöstyyppi: hautapaikat **Lisämääre:** polttokenttäkalmisto

Ajoitus: rautakausi **Tarkempi viikinkiaika**

Lukumäärä: 2 **Rauhoitusluokka** 1

Sijainti:

Alue: Kirkonkylä

Peruskartta: 2021 02

Koordinaatit: (GPS) X = 6692827 Y = 2427830 Z = 22-24
X = 669283 Y = 242783

Etäisyystieto: Kohde sijaitsee Sauvon kirkolta 0,6 km lounaaseen päin Kalmasmäentien eteläpuolella.

Laajuus: Alue, millä Kalmasmäen kalmisto sijaitsee on noin 100 x 100

Kiinteistöt: 73844500010056

Perustiedot: Kalmasmäen Kemiön tien länsipuolen osuuden keskellä on avokallioiden välinen alue, jossa vain muutamia isompia kiviä on esillä. Kalmistoalueen rajaa pohjoisesta kalmasmäentien lännestä ja idästä pihatiet. Etelässä ei selvää rajaa ole. A. Bilundin mukaan Kalmasmäen länsilaidalla on kuppikallio, josta ei kuitenkaan ole tarkastuskertomusta (paikka tiedossa vain A. Bilundilla).

Tutkimushistoria: Seppänen, K.,1978:koekaivaus (3 koekuoppaa).

Inventointi: Inventoinnin yhteydessä kohde käytiin tarkastamassa. Alueen kallioihin oli pultattu joitakin sähköpylväitä ja eteläosaan oli kaivettu kuoppa pylvästä varten. Kaivetusta maasta ei löytynyt mitään esihistoriaan viittaavaa. Kallioiden keskellä olevaan notkoon tehtiin koekuoppa, josta löytyi nokista maata ja palanutta luuta. Kalmisto on suhteellisesti hyvin säilynyt kalmisto, joka on merkitty kaavakarttaan. Kalmiston tarkat koordinaatit GPS-paikantimella. Lopuksi kohde valokuvattiin.

Löydöt: KM 32492

Negatiivit 119117, 119118

Diapositiivit 45626

Peruskarttaliite: 11

Tunnus 738010043 Paikannimi Heinilä

Muinaisjäänöstyyppi: asuinpaikka **Lisämääre**

Ajoitus: kivikausi **Tarkempi**

Lukumäärä: 1 **Rauhoitusluokka** 2

Sijainti:

Alue: Vähäkylä

Peruskartta: 20201 05

Koordinaatit: X= 669536 Y = 243180 Z = 35

Etäisyystieto: Kohde sijaitsee Sauvon kirkolta noin 4,5 km itäkoilliseen päin, Heinilän talosta noin 200 metriä koilliseen pellon reunalla.

Laajuus:?

Kiinteistöt: 73853200010003

Perustiedot: Kohteesta löytynyt joitakin kivikautisia esineitä. Kohde on pellon pohjoisreunassa olevalla alueella, josta alkaa metsä. Maaperä on hiekansekaista savimaata.

Tutkimushistoria: Tarkastus M. Koskimies 1969

Inventointi: Inventoinnin yhteydessä alueella käytiin, mutta pelto oli kesannolla. Paikka näytti otolliselta kivikauden asuinpaikalta.

Löydöt: KM 17848

Negatiivit -

Diapositiivit -

Peruskarttaliite: 19

Tunnus 738010044 Paikannimi Isoluoto

Muinaisjäännöstyyppi: hautapaikka **Lisämääre:** hautaröykkiö

Ajoitus: pronssikausi **Tarkempi**

Lukumäärä: 1 **Rauhoitusluokka** 1

Sijainti:

Alue: Ruona

Peruskartta: 2021 04

Koordinaatit: X = 668420 Y = 243586 Z = 50

Etäisyystieto: Kohde sijaitsee Isoluodon saarella Sauvon ja Kemiön välisessä salmessa Sauvon kirkolta noin 9 km kaakkoon päin.

Laajuus: Röykkiö mitat: 9,2 x 7,6 m.

Kiinteistöt: 73849800020017

Perustiedot: Röykkiön sijaitsee Isoluodon lounaisosassa olevalla korkealla kalliolla, jolta on hyvä näköala lounaaseen ja koilliseen. Röykkiö on matala (kork. 0,7 m) renkaanmuotoinen muodoltaan lähes pyöreä ja sen keskus on maansekainen. Röykkiön keskellä olevan kuopan halkaisija 4,5 m.

Tutkimushistoria: Kallberg, U., 1981: röykkiöinventointi:

Inventointi: Inventoinnin yhteydessä saarella ei käyty. Edellä mainitut tiedot on otettu Kallbergin röykkiöinventoinnin lomakkeesta.

Negatiivit -

Diapositiivit -

Peruskarttaliite: 16

Tunnus 738010045 Paikannimi Tankomäki

Muinaisjännöstyyppi: Hautapaikka **Lisämääre:** Hautaröykkiö

Ajoitus: Pronssikausi **Tarkempi**

Lukumäärä: 3 **Rauhoitusluokka** 1

Sijainti:

Alue: Rajalahti

Peruskartta: 2021 04

Koordinaatit: (GPS)(b)) X = 6682783 Y = 2430308 Z = 20

röykkiö a X = 668278 Y = 243026

röykkiö b X = 668278 Y = 243031

röykkiö c X = 668279 Y = 243031 Z = 12,5

Etäisyystieto: Kohteet sijaitsevat Sauvon kirkolta 9,4 km eteläkaakkoon, Lappdalsfjärdenille loivasti laskevalla kallion eteläkielekkeellä.

Laajuus: Röykkiön a koko 7,5 m x 6,5 m, röykkiön b koko 9,6 x 8,9 m ja röykkiön c koko 7,8 m x 7,7 m

Kiinteistöt: 73849300020013

Perustiedot: Itäisin röykkiö, röykkiö a, sijaitsee rinteessä omalla kalliokumpareella, muita alemmalla tasolla. Röykkiön b pohjois- ja eteläosassa on pahoja kaivelemisen jälkiä. Röykkiön alkuperäinen muoto on ollut pyöreä, korkeutta on ollut yli metri. Keskellä kraatterimainen syvennys, jonka halkaisija noin 1,5 m ja syvyys 0,8 m. Keskellä on näkyvissä eteläkaakko-pohjoisluoteissuuntainen paasiarkku. Reunassa saattaa olla reunakehän tapaista rakennelmaa etelässä ja lännessä. Läntisin röykkiö, röykkiö c, on noin 50 metrin päässä edellisestä röykkiöstä, kallioterassilla noin 35 metriä rantatiestä itään, pahoin rikottu. Röykkiö on ollut mahdollisesti suurikokoinen. Sen kiviä on kasattu muurimaiseksi punkkeriksi, jossa keskus auki.

Tutkimushistoria: Kallberg, U., 1981:röykkiöinventointi, Brusila H., 1999: tarkastuskertomus (Rölax).

Inventointi: Inventoinnin yhteydessä kohteen kunto käytiin tarkastamassa. Kunto ei ollut muuttunut edellisen käynnin jälkeen. Keskimmäisen röykkiön b tarkat x- ja y-koordinaatit otettiin GPS-paikantimella ja lopuksi kohde valokuvattiin.

Löydöt: -

Negatiivit 119140

Diapositiivit 45641

Peruskarttaliite: 17

Tunnus 738010046 **Paikannimi** Pappilanpelto

Muinaisjäännöstyyppi: hautapaikka **Lisämääre:** hautaröykkiö

Ajoitus: rautakausi **Tarkempi**

Lukumäärä: 1 **Rauhoitusluokka** 1

Sijainti:

Alue: Pappila

Peruskartta: 2021 02

Koordinaatit: (GPS) **X** = 6693140 **Y** = 2428902 **Z** =
 X = 669314 **Y** = 242890

Etäisyystieto: Kohde sijaitsee 0,6 km Sauvon kirkolta itään päin, Pappilan päärakennuksesta noin 0,2 km itäkoilliseen.

Laajuus: Röykkiön Laajuus: on epämääräinen. Wariksen Inventointi: kertomuksessa ilmoitettu 4 x 4 m.

Kiinteistöt: 73848600080030

Perustiedot: Korvenpään tilan navettapellon itäpuolella on pieni peltoon pistävä kivinen niemi, jonka länsi puolella aivan pellon reunassa mahdollinen hauta sijaitsee. Niemi on hieman ylempänä kuin länsipuolella oleva peltoalue. Niemen lounaispuolella pusikossa on kohta, jossa kiviä kasassa. Kohta saattaa olla Appelgren-Kivalon toteama röykkiö.

Tutkimushistoria: Appelgren-Kivalo, Hj., 1902: tarkastus, Waris, M., 1960: Inventointi: .

Inventointi: Inventoinnin yhteydessä kohde käytiin tarkastamassa. Waris, M. oli merkinnyt kohteen etelämpänä olevaan pieneen peltoon pistävään niemekkeeseen. Oikea paikka on kuitenkin pohjoisempana. Niemekkeen pellon puolella on traktoritie, jonka yhteydessä

niemekkeen reunaa on leikattu. Tästä leikkauksesta löytyi kuonaa. Kohtaan, jossa kiveä oli paljon tehtiin koekuoppa, josta löytyi palanutta savea, saviastian pala? ja nokimaata. Kohteelle otettiin tarkat x- ja y-koordinaatit GPS-paikantimella. Lopuksi kohde kuvattiin.

Löydöt: KM 32493:1-3

Negatiivit 119194

Diapositiivit 45674

Peruskarttaliite: 12

Tunnus 738010047 Paikannimi Kalmasmäenpelto

Muinaisjäännöstyyppi: asuinpaikka **Lisämääre**

Ajoitus: rautakausi **Tarkempi**

Lukumäärä: 1 **Rauhoitusluokka** 2

Sijainti:

Alue: Kirkonkylä

Peruskartta: 2021 02

Koordinaatit: (GPS) X = 6692904 Y = 2427680 Z = 15

X = 666290 Y = 242768

Etäisyystieto: Kohde sijaitsee noin 0,6 km Sauvon kirkolta länsilounaaseen päin, Kalmasmäentien pohjoispuolella Rustkullaan menevän tien kaakkoispuolella.

Laajuus: Muutama sata neliometriä.

Kiinteistöt: 73844500010056

Perustiedot: Kalmasmäen luoteispuolella olevalla peltoalueella on mahdollinen rautakautinen asuinpaikka. Peltoalue laskee länsilounaaseen. Heti pellon eteläpuolella on autiotalo, jonka alueelle asuinpaikka mahdollisesti jatkuu. Pellolla on kalliopaljastumia, jonka yläpuolelta pintapoiminnassa löytyi saviastian paloja, palanutta savea ja palanutta luuta.

Tutkimushistoria: -

Inventointi: Inventoinnin yhteydessä peltoalueelle mentiin pintapoimimaan, koska se näytti hyvin potentiaaliselta kohdalta. Pintapoimimalla alueelta löytyi jäännöksiä, jotka viittaavat muinaisjäännökseen, rautakautiseen asuinpaikkaa. Kohteesta otettiin tarkat x- ja y-koordinaatit GPS-paikantimella. Lopuksi kohde valokuvattiin.

Löydöt: KM 32494:1-3

Negatiivit 119120-119122

Diapositiivit 45626

Peruskarttaliite: 11

Tunnus 738010048 Paikannimi Danskintie

Muinaisjäännöstyyppi: asuinpaikka **Lisämääre**

Ajoitus: kivikausi **Tarkempi**

Lukumäärä: 1 **Rauhoitusluokka** 2

Sijainti:

Alue: Mäntykylä

Peruskartta: 2021 01

Koordinaatit: (GPS) X = 6689332 Y = 2429967 Z = 25
X = 668933 Y = 242997

Etäisyystieto: Kohde sijaitsee noin 4 km Sauvon kirkolta eteläkaakkoon päin, Rajalahteen vievän tien itäpuolella danskintien varressa.

Laajuus: -

Kiinteistöt: 73847800010012

Perustiedot: Danskintien eteläpuolella olevan pellon yläosassa on hiekan sekaisessa kohta, jossa kivikautisen asuinpaikan jäännöksiä. Nummenharjun laaja kivikautinen asuinpaikka sijaitsee kohdasta 500 m luoteeseen ja Mäntykylän kivikautinen asuinpaikka 400 m luoteeseen.

Tutkimushistoria: -

Inventointi: Inventoinnin yhteydessä kohde käytiin pintapoimimassa, koska se näytti hyvin potentiaaliselta kivikauden kohteelta. Pintapoiminnassa löytyi kvartseja ja porfyriitti-iskoksia. Kohteen tarkat x- ja y-koordinaatit otettiin GPS-paikantimella.

Löydöt: KM 32495:1-2

Negatiivit -

Diapositiivit -

Peruskarttaliite: 14

Tunnus 738010049 Paikannimi Långas

Muinaisjäännöstyyppi: kivirakenne **Lisämääre:** kivistä

Ajoitus: esihistoriallinen? **Tarkempi**

Lukumäärä: 2 **Rauhoitusluokka** 2

Sijainti:

Alue: Haanniemi

Peruskartta: 1043 10

Koordinaatit: X = 668649 Y = 158294 Z = noin 20

Etäisyystieto: Kohde sijaitsee Sauvon kirkolta 15 km lounaaseen päin Karunan Haanniemen kylän alueella noin 1,2 km itään Paimion lahdesta.

Laajuus: 3,m x 52 m

Kiinteistöt: 73841000030010

Perustiedot: Jyrkän kallion päällä kaksi kivistä, joiden pituudet noin 3,5 metriä. Kivistä ovat noin 1,5 metrin etäisyydellä toisistaan. Ne ovat luoteis-kaakko –suuntaisia, eikä niiden lähietäisyydellä kallion päällä ole muita kiviä. Kivet ovat hyvin sammaloituneita.

Tutkimushistoria: -

Inventointi: Maanomistajan pyynnöstä kohde käytiin tarkastamassa. Kivet todettiin selvästi alueelle tuodun ja tarkoituksellisesti riveiksi asetetun. Rivit olivat heti kalliojyrkänteiden reunassa ja kohdasta oli erinomainen näkymä länteen peltoalueille, jotka ovat vanhaa meren pohjaa. Kohde merkittiin karttaa ja lopuksi valokuvattiin.

Negatiivit 119144

Diapositiivit 45645

Peruskarttaliite: 20

Tunnus 738010050 Paikannimi Takahaka

Muinaisjännöstyyppi: asuinpaikka **Lisämääre**

Ajoitus: rautakausi **Tarkempi**

Lukumäärä: 1 **Rauhoitusluokka** 2

Sijainti:

Alue: Hallela

Peruskartta: 2021 02

Koordinaatit: (GPS) X = 6692380 Y = 2429254 Z = 15

X = 669238 Y = 242925

Etäisyystieto: Kohde sijaitsee 1,1 km kaakkoon Sauvon kirkolta, Sauvon joen itäpuolella.

Laajuus: noin 60 x 60 m?

Kiinteistöt: 73841400050010

Perustiedot: Kohde on peltokohde, joka sijaitsee Hallelan kylässä kahden kallion välisellä noin 30 m levyisellä peltoalueella. Kohta, josta löytyi rautakauden asuinpaikkaan viittaavia löytöjä on osin tasainen osin viettä länteen päin.

Tutkimushistoria: -

Inventointi: Inventoinnissa, kun kohde 21 tarkastettiin, käytiin kohteen lähipeltoa pintapoimimalla läpi. Tällöin löytyi uusi kohde, josta pintapoimimalla löytyi kuonaa, palanutta savea ja pieniä saviastian paloja. Kohteen tarkat x- ja y-koordinaatit otettiin GPS-paikantimella. Lopuksi kohde valokuvattiin.

Löydöt: KM 32496

Negatiivit 119171-119175

Diapositiivit 45664-45665

Peruskarttaliite: 12

Tunnus 738010051 Paikannimi Myllypelto

Muinaisjäännöstyyppi: hautapaikka **Lisämääre:** polttokenttäkalmisto

Ajoitus: rautakausi **Tarkempi** nuorempi rautakausi

Lukumäärä: 1 **Rauhoitusluokka** 1

Sijainti: Alue: Liivala

Peruskartta: 2021 02

Koordinaatit: (GPS) X = 6693554 Y = 2429523 Z = 10-12
X = 669355 Y = 242952

Etäisyystieto: Kohde sijaitsee 1,2 km Sauvon kirkolta itäkoilliseen päin, Sauvon joen ja Talkkarimäen välisellä pellolla olevalla peltosaarekkeella.

Laajuus: Peltosaarekkeen mitat: noin 50 x 30 m.

Kiinteistöt: 73846700010013

Perustiedot: A. Bilund oli löytänyt käydessään alueella kynnöspellosta rautakauden tyyppin keramiikkaa. Pelto sijaitsee Sauvon joen länsipuolella mutkassa, jossa 10 metrin käyrä tekee peltosaarekkeiden luoteispuolella syvän mutkan etelään. Kohde on ollut suojaisa paikka Talkkarimäen suojatessa sitä lännestä jää ja pohjoisesta. Pellon keskellä olevan peltosaarekkeen keskeltä kalliopaljastumien välistä tuli esille kalmistolle tyypillistä nokimaata. Mahdollisesti peltoalueella on kalmiston lisäksi asuinpaikka, joka on osin tuhoutunut pellon muokkaustöissä. A. Bilund mainitsee löytöluettelossa, että alueella on kuppikallio. Itse en sitä löytänyt eikä Bilund ole tehnyt tarkastuskertomusta karttoineen kohteesta.

Tutkimushistoria: Bilund, A.

Inventointi: Inventoinnin yhteydessä alueella käytiin ensin pintapöimimassa peltoaluetta, jolloin pienen kalliosaarekkeen eteläpuolelta löytyi pieni pala keramiikkaa. Pellolla oleville saarekkeisiin tehtiin koekuopitusta. Isoimmasta peltosaarekkeesta löytyi viitteitä rautakautisesta kalmistosta: nokimaata, pieniä saviastian paloja ja palanutta luuta. Peltosaarekkeen tarkat x- ja y-koordinaatit otettiin GPS-paikantimella ja lopuksi kohde valokuvattiin.

Löydöt: 28166, KM 32497:1-3

Negatiivit 119175, 119176

Diapositiivit 45666, 45667

Peruskarttaliite: 13

Tunnus 738010052 Paikannimi Jokipellonlato 1

Muinaisjännöstyyppi: hautapaikka **Lisämääre:** hautaröykkiö

Ajoitus: rautakausi **Tarkempi**
Lukumäärä: 1 **Rauhoitusluokka** 1

Sijainti:

Alue: Pappila

Peruskartta: 2021 02

Koordinaatit: (GPS) X = 6693009 Y = 2429048 Z = 15
 X = 669301 Y = 242905

Etäisyystieto: Kohde sijaitsee 0,7 km Sauvon kirkolta itäkaakkoon päin. Liivalan tie eteläpuolella olevassa rinteessä. Jokipellon lato on noin 20 metriä kaakkoon rinnettä alaspäin.

Laajuus: Näkyvä osa halkaisijaltaan noin 10 m.

Kiinteistöt: 73848600080030

Perustiedot: Röykkiö on matala, jossa hyväksikäytetty paikalla olleita maakiviä. Muodoltaan röykkiö on pyöreä, reunoilla selvempää kiveystä kuin sisäpuolella. Röykkiön kaakkoispuolelta otettu hiekkaa, jonka yhteydessä röykkiö hieman tuhoutunut. Tässä kohdassa leikkauksessa näkyvissä tummaa maata ja palaneita kiviä. Röykkiön keskellä on iso istutettu lehtikuusi.

Tutkimushistoria: -

Inventointi: Inventoinnin yhteydessä Korvenpään emännän Liisa Kyynäräisen kanssa käytiin katselemassa potentiaalisia kohteita, jolloin röykkiö löytyi. Kohteeseen tehtiin koekuoppa, josta löytyi keramiikkaa ja palanutta luuta. Rinteestä ei enää pitkään aikaan ole otettu hiekkaa, joten röykkiö ei ole vaarassa tuhoutua. Röykkiön tarkat x- ja y-koordinaatit otettiin GPS-paikantimella. Lopuksi kohde valokuvattiin.

Löydöt: KM 28165(alapuoleiselta pellolta), 32498:1-3

Negatiivit 119192, 119193

Diapositiivit 45673

Peruskarttaliite: 12

Tunnus 738010053 Paikannimi Kyynäräisen mökki

Muinaisjäännöstyyppi: asuinpaikka **Lisämääre**

Ajoitus: rautakausi **Tarkempi** varhainen rautakausi?

Lukumäärä: 1 **Rauhoitusluokka** 1

Sijainti:

Alue: Pappila

Peruskartta: 2021 02

Koordinaatit: (GPS) X = 6693240 Y = 2428971 Z = 32,5
X = 669324 Y = 242897

Etäisyystieto: Kohde sijaitsee 0,68 km Sauvon kirkolta länteen päin, Kyynäräisen mökki tien länsipuolella olevalla tasanteella.

Laajuus: Säilynyt osa 20 x 30 m.

Kiinteistöt: 73848600080030

Perustiedot: Mökkitietä parannellessa 1980-luvulla löysi Liisa Kyynäräinen tieleikkauksessa kolme noensekaista kuoppaa, joissa oli palaneita kiviä, nokea, hiiltä ja saviastian paloja. Ne olivat pyöreäpohjaisia ja arviolta noin 70 cm syviä. J. Luoto on löytökorkeuden perusteella arvioinut löytöjen viittaavan samaan aikaan kuin Nummenharjun ja Heinilän löydöt eli kivikauteen. Kuitenkin saviastian palat näyttäisivät olevat ennemminkin metallikauteen liittyviä (H. Asplund, Morbyn keramiikkaa?). Kohteen lähistöllä noin 800 metriä pohjoiseen on lähde, jonka takia näin korkealla on asuttu vielä metallikaudella. Osa asuinpaikasta on tuhoutunut tienteon yhteydessä, länsiosa on koskematon.

Tutkimushistoria: Luoto, J. 1990: Sauvon esihistoria (maininta kivikauden kohdalla).

Inventointi: Inventoinnin yhteydessä kohde käytiin tarkastamassa Liisa ja Reino Kyynäräisen kanssa. Tien leikkausta puhdistettiin ja otettiin näkyviin yksi "kuoppaliesi". Se valokuvattiin. Leikkauksen yläpuolelle tehtiin koekuoppa, josta noin 30 cm syvyydestä alkoi tulla esille palaneita kiviä, hiiltä ja saviastian paloja. koekuoppaa ei kaivettu pohjaan saakka vaan noin 40 cm syvyyteen. Kohteelle otettiin tarkat x- ja y-koordinaatit GPS-paikantimella. Lopuksi kohde valokuvattiin.

Löydöt: KM 32499:1-4

Negatiivit 119186, 119187

Diapositiivit 45671, 45672

Peruskarttaliite: 12

Tunnus 738010054 Paikannimi Kyynäräisen metsä

Muinaisjäännöstyyppi: kivirakenne **Lisämääre:** kiviröykkiö

Ajoitus: rautakautinen? **Tarkempi**
Lukumäärä: 1 **Rauhoitusluokka** 2

Sijainti:

Alue: Pappila

Peruskartta: 2021 02

Koordinaatit: (GPS) X = 6693134 Y = 2429075 Z = 35,5
 X = 669313 Y = 242908

Etäisyystieto: Kohde sijaitsee noin 0,7 km Sauvon kirkolta itäkoilliseen päin. Talkkarimäen eteläosassa olevalla kalliotasanteella.

Laajuus: Rakenteen halkaisija noin 11 m.

Kiinteistöt: 73848600080030

Perustiedot: Talkkarimäen eteläpuolella olevan pienen mäen itärinteellä lähes pyöreä matala halkaisijaltaan noin 11 metriä oleva röykkiö, joka osin kallion osin hiekan päälle rakennettu. Lähes keskelle kaivettu syvä kuoppa. Koillispuolella selvä kaareva kivistä tehty reuna. Röykkiön päällä kasvaa koivuja, pari katajaa ja pari kuusta.

Tutkimushistoria: -

Inventointi: Inventoinnin yhteydessä Reino Kyynäräinen näytti kohteen, joka näytti selvästi ihmisen rakentamalta. Onko se röykkiö vai jokin muu kivirakenne, on vaikea arvioida. Kohteen halkaisija mitattiin ja sille otettiin tarkat x- ja y-koordinaatit GPS-paikantimella. Lopuksi kohde yritettiin valokuvattu, joka kuitenkin oli vaikeaa metsän keskellä.

Negatiivit 119188-119191

Diapositiivit -

Peruskarttaliite: 12

Tunnus 738010055 Paikannimi Navettapelto

Muinaisjäännöstyyppi: hautapaikka **Lisämääre:** polttokenttäkalmisto

Ajoitus: rautakausi **Tarkempi**

Lukumäärä: 1 **Rauhoitusluokka** 1

Sijainti:

Alue: Pappila

Peruskartta: 2021 02

Koordinaatit: (GPS) X = 66932199 Y = 2428751 Z = 20

X = 669322 Y = 242875

Etäisyystieto: Kohde sijaitsee 0,45 km Sauvon kirkolta itäkoilliseen, Pappilan päärakennuksesta suoraan pohjoiseen 200 metriä navettapellon pohjoispäässä.

Laajuus: Niemekkeen koko on noin 20 x 40 m.

Kiinteistöt: 73848600080030

Perustiedot: Navettapellon pohjoisosassa on peltoon pistävä niemeke, jonka eteläosassa on mahdollinen rautakautinen kalmisto. Navettapelosta Liisa Kyynäräinen on löytänyt paljon esihistoriaan liittyvää aineistoa esim. litteitä pyöreäksi hakattuja kivikiekkoja. Niemekkeessä ei näkyvissä muutama isompi maakivi, mutta muuten alue oli tasainen nurmikon peittämä alue. niemekkeen keskeltä kulkee pelloille traktoritie.

Tutkimushistoria: -

Inventointi: Niemekkeelle tehtiin neljä koekuoppaa, joista yhdestä löytyi kalmistoon viittaavia löytöjä: nokimaata, palanutta luuta ja saviastian paloja. Koekuoppa tehtiin niemekkeen eteläosassa. Mahdollisesti pellon teon yhteydessä niemekettä on pienennetty etelästä ja näin osa muinaisjäännöksestä on tuhoutunut. Kohteen tarkat x- ja y-koordinaatit otettiin GPS-paikantimella ja lopuksi kohde valokuvattiin.

Löydöt: KM 32500:1-2

Negatiivit 0

Diapositiivit 0

Peruskarttaliite: 12

Tunnus 738010056 Paikannimi Kyynäräisen yläpelto

Muinaisjäännöstyyppi: asuinpaikka **Lisämääre**

Ajoitus: rautakausi **Tarkempi** nuorempi rautakausi

Lukumäärä: 1 **Rauhoitusluokka** 2

Sijainti:

Alue: Pappila

Peruskartta: 2021 02

Koordinaatit: (GPS) X = 6692947 Y = 2428862 Z = 22,5-25

X = 669295 Y = 242886

Etäisyystieto: Kohde sijaitsee 0,6 km Sauvon kirkolta itäkaakkoon päin. Korvenpään tilan päärakennuksesta noin 0,1 km itään ja Pappilan päärakennuksesta 0,2 km kaakkoon olevalla peltoalueella ja sen reunoille.

Laajuus: noin 60 x 80 m

Kiinteistöt: 73848600080030

Perustiedot: Korvenpään yläpelto on muokattu pelloksi vasta 1960-luvulla. Liisa Kyynäräinen on poiminut pellostä paljon esihistoriaan viittaavia löytöjä: mm. savikiekon katkelmia ja keihäänkärki . 1980-luvulla uuden vesijohdon, joka kulki yläpellon pohjoispuolella kulkevan tien eteläpuolelta, yhteydessä löytyi rautakaudelle tyypillistä keramiikkaa. Pelto laskee itään päin nk. kaivopellolle päin, josta taas sen länsiosasta on löytynyt kolme pronssivartaista kierrettyjä kaularenkaan katkelmaa.

Tutkimushistoria: Luoto, J. 1990: Sauvon historia.

Inventointi: Inventoinnin yhteydessä peltoa pintapoisesti, jolloin löydettiin pieniä saviastian paloja, savikiekon katkelmia ja kuonaa. Löydöt vaikuttavat rautakauden asuinpaikkalöydöiltä. Pellon pohjoispuolelle ylätasanteelle tehtiin vielä kaksi koekuoppaa, jotka olivat löydöttömiä. Kohteelle otettiin tarkat x- ja y-koordinaatit GPS-paikantimella ja lopuksi kohde valokuvattiin.

Löydöt: KM 32501:1-4

Negatiivit 119198-1191201

Diapositiivit 45676

Peruskarttaliite: 12

Tunnus 738010057 Paikannimi Kirkonmäentie

Muinaisjäännöstyyppi: asuinpaikka **Lisämääre**

Ajoitus: rautakausi **Tarkempi** nuorempi rautakausi

Lukumäärä: 1 **Rauhoitusluokka** 2

Sijainti:

Alue: Kirkonkylä

Peruskartta: 2021 02

Koordinaatit: (GPS) X = 6692931 Y = 2428012 Z = 15

X = 669293 Y = 242801

Etäisyystieto: Kohde sijaitsee noin 0,3 km Sauvon kirkolta lounaaseen päin, Kalmasmäen kalmistosta 0,2 km itään päin Kemiön tien toisella puolella.

Laajuus: Muutama sata neliötä.

Kiinteistöt: 73844500050016

Perustiedot: Kirkonmäentien rautakautinen asuinpaikan löysi A. Bilund, joka pintapoiimi kirkonmäentien molemmin puolin olevia peltoja. Pellot ovat korkeimmalta kohdaltaan hiekan sekaisia. Korkeimmalta kohdalta kulkee vanha tie, jonka uusi Kemiön tien on katkaistu.

Tutkimushistoria: Bilund, A., 199?:

Inventointi: Inventoinnin yhteydessä kohteen pellot käytiin pintapoiimimassa. Eniten löytöjä tuli Kirkonmäentien eteläpuoleiselta pieneltä pellolta, joka on kuivurirakennuksen takana (eteläpuolella). Peltoalue on hyvin hiekkainen ja löydöt käsittivät etupäässä palanutta savea, saviastian paloja ja kuonaa. Kohteelle otettiin tarkat x- ja y-koordinaatit GPS-paikantimella ja lopuksi kohde valokuvattiin.

Löydöt: KM 28164 32502:1-3

Negatiivit 119165-119167

Diapositiivit 45660-45662

Peruskarttaliite: 11

Tunnus 738010058 Paikannimi Timperi

Muinaisjäännöstyyppi: asuinpaikka **Lisämääre**

Ajoitus: rautakausi **Tarkempi** nuorempi rautakausi

Lukumäärä: 1 **Rauhoitusluokka** 1

Sijainti:

Alue: Kirkonkylä

Peruskartta: 2021 02

Koordinaatit: (GPS) X = 6693182 Y = 2427530 Z = 15

X = 669318 Y = 242753

Etäisyystieto: Kohde sijaitsee 0,8 km Sauvon kirkolta länsiluoteeseen päin, heti Kemiön tien länsipuolella.

Laajuus: Peltosaarekkeen koko noin 40 x 40 m.

Kiinteistöt: 73844500040096

Perustiedot: Kemiön tie on tuhonnut osan kalliainen peltosaarekkeen itäosaa. Saarekkeen lounaispuolella on vanhan kuivurin perustukset. Asuinpaikkaan viittaavia löytöjä tuli esille saarekkeen keski- ja pohjoisosasta. 10 metrin käyrän mukaan saareke on ollut mereen pistävällä niemellä, josta luoteeseen ja lounaaseen päin on kalmisto.

Tutkimushistoria: -

Inventointi: Inventoinnin yhteydessä kohteen ympärillä olevia peltoja pintapoimittiin. Saarekkeen eteläpuolella pellon keskellä on matala kalliopaljastuma, jonka ympäriltä löytyi rautakauden tyyppistä keramiikkaa ja palannutta savea. Tämän jälkeen peltosaarekkeelle tehtiin koekuoppia. Länsi- ja etelälaidan koekuopat olivat tyhjiä. Saarekkeen keskikohdan sekä itäosan koekuopista tuli selvät kulttuurimaakerrokset näkyviin. Löytöinä tuli

saviastianpaloja, palanutta savea ja kuonaa. Kulttuurimaakerros ulottui 40 cm syvyyteen ja sen alta tuli puhdas hieno hiekka. Kulttuurikerros näytti asuinpaikkakerrokselta, koska se oli väriltään tummanruskea ja siinä oli vain vähän hiilihippuja.

Löydöt: KM 32503:1-4

Negatiivit 119313-119316

Diapositiivit 45682

Peruskarttaliite: 11

Tunnus 738010059 Paikannimi Haavisto 1

Muinaisjäännöstyyppi: hautapaikka **Lisämääre:** polttokenttäkalmisto

Ajoitus: rautakausi **Tarkempi:** nuorempi rautakausi

Lukumäärä: 1 **Rauhoitusluokka:** 1

Sijainti:

Alue: Haavisto

Peruskartta: 2021 02

Koordinaatit: (GPS) X = 6693232 Y = 2429755 Z= 10-12,5
X = 669323 Y = 242976

Etäisyystieto: Kohde sijaitsee 1,4 km Sauvon kirkolta itäkoilliseen päin Haaviston kylän alueella Sauvon joen itäpuolella suuren peltosaarekkeen lounaisosassa.

Laajuus: Ei ole arvioitu.

Kiinteistöt: 73842100010021

Perustiedot: Maantasainen kalmisto sijaitsee alueella, jonka lähistöllä on rautakauden muinaisjäännöskasauma. Peltosaareke, jonka lounaisosassa kalmisto sijaitsee, on kallioinen, iso pelloista korkealle kohoava mäki. Kalmisto on Kallioiden välissä olevissa maasta täyttyneissä onkaloissa, joissa on vähän palaneita kiviä. Kalmiston kohdasta hyvä näköala etelään ja lounaaseen. Kohteen lähistöllä A. Bilundin mukaan on useita kuppikiviä/kallioita, joista ei ole kuitenkaan tehty tarkastuskertomuksia ja niiden tarkka sijainti on vain Bilundin tiedossa. Saman peltosaarekkeen pohjoisosassa ja sen ympärillä olevilla pelloilla on jäännöksiä rautakauden asuinpaikasta. Myös kalmistosta länteen on rautakautinen asuinpaikkakohde.

Tutkimushistoria: -

Inventointi: Inventoinnin yhteydessä peltosaarekkeen lounaisosaan tehtiin koekuoppia. Koekuoppa 1 kaivettiin 25 cm syvyyteen, jonka jälkeen kallio tuli vastaan. Maa-aines oli hyvin noensekaista ja siinä oli palaneita luusiruja ja pieniä saviastian paloja. Myös toisesta koekuopasta löytyi palanutta luuta ja saviastianpaloja. Kalmiston laajuutta ei selvitetty vaan arvioitiin sen olevan melko laajalla alueella etelään viettävällä rinteellä kallion päällä ja kivien välissä noin 10-12,5 korkeuskäyrien välisellä alueella. Kohde on erinomainen. Kalmiston mahdollisesta keskikohdasta otettiin tarkat x- ja y-koordinaatit GPS-paikantimella. Lopuksi kohde valokuvattiin.

Löydöt: KM 32504:1-2

Negatiivit 119319-119322

Diapositiivit 45684

Peruskarttaliite: 13

Tunnus 738010060 Paikannimi Haavisto 2

Muinaisjäännöstyyppi: asuinpaikka **Lisämääre**

Ajoitus: rautakausi **Tarkempi**
Lukumäärä: 1 **Rauhoitusluokka** 2

Sijainti:

Alue: Haavisto

Peruskartta: 2021 02

Koordinaatit: (GPS) X = 6693300 Y = 2429836 Z = 10-12,5
 X = 669330 Y = 242984

Etäisyystieto: Kohde sijaitsee 1,5 km Sauvon kirkolta itäkoilliseen päin, Haaviston kylän ja Vähäkylän rajalla, Sauvon joen itäpuolella ja Kuritonojan eteläpuolella.

Laajuus: ei mitattu.

Kiinteistöt: 73842100010021

Perustiedot: Kohteesta A. Bilund on löytänyt rautakauden tyyppistä keramiikkaa pintapoimimalla kynnöspeltoa. Pelto alue viettää luoteeseen ja länteen päin. Lounaassa olevalla peltosaarekkeella saattaa olla myös asuinpaikkajäänteitä, vaikkakin se ei ole varmaa. Löydöt ovat melko vähäisiä ja asuinpaikka on mahdollisesti tuhoutunut melko pahoin maanmuokkauksessa.

Tutkimushistoria: Bilund, A. 19??: löytöluettelo KM

Inventointi: Inventoinnin yhteydessä kohteen peltoa pintapoimittiin. Kohdasta löytyi saviastian paloja ja palanutta savea. Löydöllinen kohde rajoittuu pellon koillispuolella olevaan pieneen peltosaarekkeeseen. Pelto on hyvin savista, ylimmässä kohdassa on hieman hiekansaikaista savea. Kohteen tarkat x- ja y-koordinaatit otettiin GPS-paikantimella. Lopuksi kohde valokuvattiin.

Löydöt: KM 28167, 32505

Negatiivit -

Diapositiivit -

Peruskarttaliite: 13

Tunnus 738010061 Paikannimi Haavisto 3

Muinaisjäännöstyyppi: asuinpaikka **Lisämääre**

Ajoitus: rautakausi **Tarkempi**

Lukumäärä: 1 **Rauhoitusluokka** 2

Sijainti:

Alue: Haavisto

Peruskartta: 2021 02

Koordinaatit: (GPS) X = 6693265 Y = 2429658 Z = 10-12,5

X = 669327 Y = 242966

Etäisyystieto: Kohde sijaitsee 1,3 km Sauvon kirkolta itäkoilliseen päin, ison peltosaarekkeen etelä- ja kaakkoispuolella olevilla etelään viettävillä pelloilla, Sauvon joen itäpuolella.

Laajuus: ei ole mitattu.

Kiinteistöt: 73842100010021

Perustiedot: Etelää ja kaakkoon viettävässä rinteessä oleva pelto, jonka yläosa hiekkaa. Hiekkamaassa paljon rautakauden saviastian paloja ja palanutta savea. Asuinpaikka jatkuu mäen päällä olevalle peltoalueelle, joka on yli 17 metriä meren pinnan yläpuolella. Asuinpaikka saattanut osin tuhoutua hiekanoton ja rakentamisen yhteydessä. Hiekkakuoppa sijaitsee peltosaarekkeen eteläosassa parikymmentä metriä pohjoiseen peltojen yläosassa.

Tutkimushistoria: -

Inventointi: Inventoinnin yhteydessä alueen peltojen hiekkaisia pintapöimittiin, jolloin kohde löytyi. Kohde laajeni rinnettä ylöspäin peltojen halkikulkevan tien molemmin puoli. Mäen yläosassa olevaa pelto pintapöimittiin myös ja löytöinä tuli rautakauteen ajoittuvia saviastian paloja ja palanutta savea. Löytökohtien perusteella asuinpaikka on melko laaja ja korkeusero alimpien ja ylimpien löytöjen välillä on noin 2,5 m.

Löydöt: KM 32506:1-4

Negatiivit 119317-119318

Diapositiivit 45683

Peruskarttaliite: 13

Tunnus 738010062 Paikannimi Jokipellonlato 2

Muinaisjäännöstyyppi: hautapaikka **Lisämääre:** hautaröykkiö

Ajoitus: rautakausi **Tarkempi**
Lukumäärä: 1 **Rauhoitusluokka** 1

Sijainti:

Alue: Pappila

Peruskartta: 2021 02

Koordinaatit: (GPS) X = 6693063 Y = 2429120 Z = 15
 X = 669306 Y = 242912

Etäisyystieto: Kohde sijaitsee 0,9 km Sauvon kirkolta itään päin Sauvonjoen länsipuolella, nk. Talkkarimäen eteläosassa, Liivalaan vievän tien länsipuolella leikkauksessa. Jokipellon lato 1:n röykkiö on noin 100 metriä etelälounaaseen päin.

Laajuus: Laajuutta vaikea sanoa, osin tuhoutunut tien yhteydessä. mahdollisesti halkaisija noin 10 m.

Kiinteistöt: 73848600080030

Perustiedot: Tieleikkauksessa oleva matala röykkiö, jossa leikkauskohdassa näkyvissä kiviä, joista osa palaneita. Kivien välistä löytyi pieniä saviastian paloja ja hiiltä. Röykkiö hieman saman tyyppinen kuin Jokipellon lato 1 röykkiö, joka kuitenkin on isompi ja selvempi kohde. Mäen rinne viettää röykkiön kohdassa kaakkoon Sauvon joelle päin. Röykkiön päällä kasvaa kuusia ja pieniä koivuja.

Tutkimushistoria: -

Inventointi: Inventoinnissa autolla ajellessa Haaviston kohteille päin huomio kiinnittyi kiviseen kohtaan tien leikkauksessa. Tarkemmin sitä tutkiessa kivien välistä löytyi pieniä saviastian paloja ja hiiltä Kohde tulkittiin matalaksi röykkiöksi. Se ei ole niin selvä kuin Jokipellon lato 1:n röykkiö, jonka takia ne tulkittiin omiksi kohteiksi. Röykkiön tarkat x- ja y-koordinaatit otettiin GPS-paikantimella ja lopuksi röykkiö valokuvattiin.

Löydöt: KM 32507

Negatiivit 119323-119324

Diapositiivit 45685

Peruskarttaliite: 12

Tunnus 738010063 Paikannimi Jokiniitty

Muinaisjäännöstyyppi: asuinpaikka **Lisämääre**

Ajoitus: rautakausi **Tarkempi**
Lukumäärä: 1 **Rauhoitusluokka** 2

Sijainti:

Alue: Vähäkylä

Peruskartta: 2021 02

Koordinaatit: (GPS) X = 6693659 Y = 2429661 Z = 10-12 m
 X = 669366 Y = 242966

Etäisyystieto: Kohde sijaitsee 1,4 km Sauvon kirkolta koilliseen päin, 0,4 km itään Sauvon joelta ja Kuritonojan pohjoispuolella.

Laajuus: Noin 60 x 80 m.

Kiinteistöt: 73853200010016

Perustiedot: Kohde sijaitsee peltojen keskellä olevalla pienellä matalalla peltosaarekkeella, joka on noin 10-12 metriä meren pinnasta ylöspäin. Peltoalueet on kynnetty hyvin ylös saarekkeelle ja löydöt onkin löydetty kynnetyiltä alueilta. Kyntämättä jätetty alue on vain kalliota, joten asuinpaikka on tuhoutunut maanmuokkauksessa lähes kokonaan.

Tutkimushistoria: -

Inventointi: Inventoinnin yhteydessä käytiin tarkastamassa myös alueen pohjoisin peltosaareke, joka sijaitsee Vähäkylän alueella. Peltosaarekkeessa kiinni olevia petoja pintapoimittiin. Pintapoiminnan tuloksena oli muutama rautakauden saviastian pala ja joitakin palaneen saven paloja. Asuinpaikka saatiin paikallistettua peltosaarekkeen lounais- ja eteläpuolella. Kohteen tarkat x- ja y-koordinaatit otettiin GPS-paikantimella ja lopuksi kohde valokuvattiin.

Löydöt: KM 32508

Negatiivit 119330-119332

Diapositiivit 45687

Peruskarttaliite: 13

Mustavalkonegatiiviluettelo 119111-119208, 119311-119336

Mustavalkonegatiiviluettelo 119111-119208, 119311-119336

- 119111 Kohde 22. Lähelle kohdetta 22 rakennettu seurakunnan lämpökeskus. Rakentamisen yhteydessä kuulemma hävinnyt kuppikivi (tieto Kynnäräiseltä). Lännestä.
- 119112 Kohde 22. Läheltä kohdetta 22 tasoitettu nurmikkoalue. Koillisesta.
- 119113-5 Kohde 22 eli Pappilan rautakautinen röykkiö. Panoraamakuva siitä. Idästä.
- 119116 Kohde 20 eli Pappilan rautakautinen röykkiö. Kaakosta.
- 119117-8 kohde 42. Panoraama Kalmasmäen kalmistosta. Koillisesta.
- 119119 Ala-Junnolan pellostä löydettyjä esineitä.
- 119120 Kohde 47. Kalmasmäenpelto, rautakauden asuinpaikka. Etelästä.
- 119121 Kohde 47. Kalmasmäenpelto, rautakauden asuinpaikka. Etelästä.
- 119122 Kohde 47. Kalmasmäenpelto, rautakauden asuinpaikka. Etelästä.
- 119123 Kohde 20. Epämääräinen kivikasa, jossa ainakin päällimmäiset kivet tuotu 1960-luvulla pellolta. Koillisesta.
- 119124 Kohde 30. Riihipellon isompi kuppikivi. Etelästä.
- 119125 Kohde 30. Riihipellon isompi kuppikivi. Lännestä.
- 119126 Kohde 30. Riihipellon isompi kuppikivi. Pohjoisesta
- 119127 Kohde 1. Lautkankareen linnavuori. Lännestä.
- 119128 Kohteet 1 ja 30. Etualalla Riihipellon kuppikivet ja koivujen takana näkyy Lautkankareen linnavuori. Lännestä.
- 119129 Kohde 38. Iso-Mäkipään nuorakeraaminen asuinpaikka. Kaakosta.
- 119130 Kohde 38. Iso-Mäkipään nuorakeraaminen asuinpaikka. Etelästä.
- 119131 Kohde 38. Iso-Mäkipään nuorakeraaminen asuinpaikka, yleiskuva. Kaakosta.
- 119132 Kohde 17. Varasvuoren pronssikautinen röykkiö. Etelästä.
- 119133 Kohde 17. Varasvuoren pronssikautinen röykkiö, yksityiskohtakuva. Luoteesta.
- 119134 Kohde 17. Varasvuoren pronssikautinen röykkiö. Kaakosta.
- 119135 Kohde 23. Myllymäen rautakautista kalmistoaluetta. Pohjoisesta.
- 119136 Yleiskuva Salmen kylän Myllymäestä. Koillisesta.
- 119137 Kohde 39. Rajalahden koillisin pronssikautinen röykkiö. Etelästä.
- 119138 Kohde 39. Pohjoisimmasta röykkiöstä yksityiskohtakuva paasiarkusta. Idästä.
- 119139 Kohde 41. Sorealan pronssikautinen röykkiö. Etelästä..
- 119140 Kohde 45. Tankomäen pronssikautinen röykkiö. Lännestä.
- 119141 Kohde 12. Palosuonmäen pronssikautinen röykkiö. Koillisesta.
- 119142 Kohde 12. Palosuonmäen röykkiön kaivettua paasiarkkukohtaa. Pohjoisesta.
- 119143 Kohde 11. Mäntykylän kivikautinen peltoasuinpaikkakohde. Etelästä.
- 119144 Kohde 49. Kallion päällä oleva kaksi kiviriviä. Kaakosta.
- 119145 Näkymä Piruntätinmäeltä Sauvon lahteen päin. Koillisesta.
- 119146 Kohde 5. Yliristniemi 1:n :n röykkiö 2. Pohjoisesta.
- 119147 Kohde 5. Yliristniemi 1:n röykkiö 1. Idästä.
- 119148 Kohde 3. Pajakankareenmäen pronssikautinen röykkiö. Koillisesta.
- 119149 Kohde 3. Pajakankareenmäen pronssikautinen röykkiö. Koillisesta.
- 119150 Kohde 31. Ullaskroopin 2 mahdollisella asuinpaikalla olevaa tieleikkausta.. Etelästä.
- 119151 Kohde 6. Ullaskrooppi 1 hiekkakuoppaan valuva pronssikautinen röykkiö, yksityiskohta valuvasta kohdasta. Etelästä.
- 119152 Kohde 6. Ullaskrooppi 1:n isoin röykkiö. Lounaasta.
- 119153 Kohde 7. Yliristniemen 2 pronssikautinen röykkiö, jonka keskellä kolmen kylän rajapaalu. Koillisesta.
- 119154 Kohde 7. Yliristniemen 2 pronssikautinen röykkiö, jonka keskellä kolmen kylän rajapaalu. Koillisesta.
- 119155 Kohde 7. Yliristniemen 2 pronssikautinen röykkiö. Lännestä.
- 119156 Kohde 8. Pellonpää 2:n pronssikautinen röykkiö. Luoteesta.
- 119157 Kohde 4. Pellonpää 1:n kaivettu ja osin rekonstruoitu pronssikauden röykkiö. Koillisesta.
- 119158 Kohde 4. Pellonpää 1:n kaivettu ja osin rekonstruoitu pronssikauden röykkiö. Kaakosta.
- 119159 Kohde 6. Ullaskrooppi 1:n toinen isoista röykkiöistä . Kaakosta.
- 119160 Kohde 6. Toisen isoista röykkiöistä. Röykkiön arkkurakennelmaa näkyvissä. Etelästä.
- 119161 Kohde 24. Mäntylän tilan. Sen puutarhasta on löydetty rautakauden esineitä. Maantasainen kalmisto, tuhoutunut?. Kaakosta.
- 119162-4 Kohde 36. Mõyrymäen kalmistoalue, joka sijaitsee Pulkin omakotitalon puutarhassa, panoraama. Lounaasta.
- 119165-6 Kohde 57. Kirkonmäentien pohjoispuolella olevia peltoja, joista löytyi merkkejä rautakautisesta asuinpaikasta. Etelästä.
- 119167 Kohde 57. Kirkonmäentien eteläpuolen peltoaluetta, josta tuli esille merkkejä rautakauden asuinpaikasta. Lännestä.
- 119168-70 Kohde 21. Hallelan rautakauden röykkiö alueella, jonka päälle on pelloilta tuotu lisää kiviä. Röykkiötä

- vaikea erottaa kiviseltä kalliopaljastumalta. Idästä.
- 119171 Kohde 50. Takahaan kohde, josta viitteitä rautakautisesta asuinpaikasta. Kaakosta.
- 119172 Kohde 50. Takahaan kohde, josta viitteitä rautakautisesta asuinpaikasta. Kaakosta.
- 119173 Kohde 50. Takahaka kuvattu kauempaa. Idästä.
- 119174 Kohde 50. Takahaka kuvattu kauempaa. Idästä.
- 119175 Kohde 51. Myllypeltoa ja sen peltosaarekkeita. Kaakosta.
- 119176 Kohde 51. Myllypellon saareke, josta selviä rautakauden kalmistolöytöjä. Pohjoisesta.
- 119177 Kohde 30. Rihipellon pienempi kuppikivi, joka on ison kippikiven itäpuolella. Pohjoisesta.
- 119178-84 Esinekuvia. Esineet on löytänyt Kyynäräisen pariskunta pelloiltaan. Irtolöytöjä.
- 119185 Kohde 53. Kyynäräisen mökkitiin metallikautisen asuinpaikan jäännöksiä tienleikkauksessa. Kuoppatulisijan jäännöksiä. Idästä.
- 119186-7 Kohde 53. Kyynäräisen mökkitiin muinaisjäännösalueesta yleiskuva. Kaakosta.
- 119188-90 Kohde 54. Kyynäräisen metsä. Mahdollinen matala röykkiö keskellä metsää. Pohjoisesta.
- 119191 Kohde 54. Kyynäräisen metsä. Röykkiö. Lännestä.
- 119192 Kohde 52. Jokipellon ladon rautakautinen röykkiö. Röykkiön keskelle istutettu lehtikuusi. Lännestä.
- 119193 Kohde 52. Jokipellon ladon rautakautinen röykkiö. Röykkiön keskelle istutettu lehtikuusi. Etelästä.
- 119194 Kohde 46. Pappilanpelto. Peltosaarekkeessa oleva matala röykkiö.
- 119195-7 Kaivopelto, jonka lounaisnurkasta on löytynyt pronssisia kaularenkaan katkelmia. Koillisesta.
- 119198-201 Kohde 56. Kyynäräisen yläpelto, josta pintapoimittiin selviä rautakauteen viittaavia asuinpaikkalöytöjä.. Lännestä.
- 119202 Kohde 15. Koivumäen pronssikautinen röykkiö. Luoteesta.
- 119203 Kohde 15. Koivumäen pronssikautinen röykkiö. Länsiluoteesta.
- 119204 Kohde 13. Rantakallion pronssikautinen röykkiö. Etelästä.
- 119205 Kohde 32. Koivumaan pronssikautinen röykkiö. Pohjoisesta.
- 119206 Kohde 33. Sandvikin yhden matalan kummun leikkaus. . Vasemmalla F. Rosenlew.
- 119207 Kohde 33. Yleiskuva Sandvikin ”kumpu” alueesta. Idästä.
- 119208 Kohde 33. Yleiskuva Sandvikin ”kumpu” alueesta. Idästä.
- 119311-2 Kohde 18. Sandvikin mäki.
- 119313-6 Kohde 58. Timperin rautakautinen asuinpaikkakohde. Eteläkaakosta.
- 119317 Kohde 61. Haavisto 3, rautakautinen asuinpaikka. Idästä.
- 119318 Sama.
- 119319-22 Kohde 59. Haavisto 1. Panoraama kalmistoalueesta. Länsiluoteesta.
- 119323-4 Kohde 62. Jokipellon lato 2. Rautakautinen röykkiö. Lännestä.
- 119325-7 Kohde 28. Kraatarbacka. Tuhoutunut kivikautinen asuinpaikka. Kaakosta.
- 119328-9 Toppilan kartanon katettu silta. Ainoa Suomessa.
- 119330 Kohde 63. Vähäkylä. Rautakautinen asuinpaikkakohde. Kaakosta
- 119331 Sama. Lännestä.
- 119332 Sama. Luoteesta.
- 119333-5 Kohde 26. Säkäränkankaalta löydetty uusi maantasainen polttokenttäkalmistokohta. Etelästä.
- 119336 Kaasumäen päällä oleva vuosiluku ”1756”.

Dialuettelo

- 45622 Kohde 20. Lähelle kohdetta 20 rakennettu lämpökeskus. Lännestä
- 45623 Kohde 20 eli Pappilan rautakautinen röykkiö. Idästä.
- 45624 kohde 42. Kalmasmäen kalmistoa. Koillisesta.
- 45625 Ala-Junnolan pellostä löydettyjä esineitä.
- 45626 Kohde 47. Kalmasmäenpelto, rautakauden asuinpaikka. Etelästä.
- 45627 Kohde 30. Rihipellon isompi kuppikivi. Lännestä.
- 45628 Kohde 30. Rihipellon isompi kuppikivi. Pohjoisesta
- 45629 Kohde 1. Lautkankareen linnavuori. Lännestä.
- 45630 Kohteet 1 ja 30. Etualalla Rihipellon kuppikivet ja koivujen takana näkyy Lautkankareen linnavuori. Lännestä.
- 45631 Kohde 38. Iso-Mäkipään nuorakeraaminen asuinpaikka. Kaakosta.
- 45632 Kohde 38. Iso-Mäkipään nuorakeraaminen asuin-paikka, yleiskuva. Kaakosta
- 45633 Kohde 17. Varasvuoren pronssikautinen röykkiö. Etelästä.
- 45634 Kohde 17. Varasvuoren pronssikautinen röykkiö, yksityiskohtakuva. Luoteesta.
- 45635 Kohde 23. Myllymäen rautakautista kalmistoaluetta. Pohjoisesta.

- 45636 Kohde 23. Myllymäen rautakautista kalmistoaluetta. Pohjoisesta.
- 45637 Yleiskuva Salmen kylän Myllymäestä. Koillisesta.
- 45638 Kohde 39. Rajalahden koillisin pronssikautinen röykkiö. Etelästä.
- 45639 Kohde 39. Pohjoisimmasta röykkiöstä yksityiskohta-kuva paasiarkusta. Idästä.
- 45640 Kohde 39. Rajalahden läntisin ja uusin röykkiö. etelästä.
- 45641 Kohde 45. Tankomäen pronssikautinen röykkiö. Lännestä.
- 45642 Kohde 12. Palosuonmäen pronssikautinen röykkiö. Koillisesta.
- 45643 Kohde 12. Palosuonmäen röykkiön kaivettua paasiarkkukohtaa. Pohjoisesta.
- 45644 Kohde 11. Mäntykylän kivikautinen peltoasuinpaikkakohde. Etelästä.
- 45645 Kohde 49. Kallion päällä oleva kaksi kiviriviä. Kaakosta.
- 45646 Näkymä Piruntätinmäeltä Sauvon lahteen päin. Koillisesta.
- 45647 Kohde 5. Yliristniemi 1:n :n röykkiö 2. Pohjoisesta.
- 45648 Kohde 5. Yliristniemi 1:n röykkiö 1. Idästä.
- 45649 Kohde 6. Ullaskrooppi 1:n hiekkakuoppaan valuva pronssikautinen röykkiö, yksityiskohta valuvasta kohdasta. Etelästä
- 45650 Kohde 6. Ullaskrooppi 1:n isoin röykkiö. Lounaasta.
- 45651 Kohde 7. Yliristniemen 2 pronssikautinen röykkiö, jonka keskellä kolmen kylän rajapaalu. Koillisesta
- 45652 Kohde 7. Yliristniemen 2 pronssikautinen röykkiö, jonka keskellä kolmen kylän rajapaalu. Koillisesta
- 45653 Kohde 7. Yliristniemen 2 pronssikautinen röykkiö. Lännestä.
- 45654 Kohde 8. Pellonpää 2:n pronssikautinen röykkiö. Luoteesta.
- 45655 Kohde 4. Pellonpää 1:n kaivettu ja osin rekonstruoitu pronssikauden röykkiö. Koillisesta.
- 45656 Kohde 4. Pellonpää 1:n kaivettu ja osin rekonstruoitu pronssikauden röykkiö. Kaakosta
- 45657 Kohde 6. Ullaskrooppi 1:n toinen isoista röykkiöistä . Kaakosta.
- 45658 Kohde 24. Mäntylän tilan. Sen puutarhasta on löydetty rauta-kauden esineitä. Maantasainen kalmisto, tuhoutunut? Kaakosta.
- 45659 Kohde 36. Möyrymäen kalmistoalue Pulkin omakotitalon pihassa. Lounaasta.
- 45660 Kohde 57. Kirkonmäentien pohjoispuolen peltoa, Etelästä
- 45661 Kohde 57. Kirkonmäentien eteläpuolen peltoa, josta merkkejä rautakauden asuinpaikasta. Lännestä.
- 45662 Kohde 57. Kirkonmäentien etelä-puolen peltoa, josta merkkejä rautakauden asuinpaikasta. Lännestä.
- 45663 Kohde 21. Hallelan rautakauden röykkiö, jonka päälle on tuotu lisää kiviä. Idästä.
- 45664 Kohde 50. Takahaan kohde, josta viitteitä rautakautisesta asuinpaikasta. Kaakosta.
- 45665 Kohde 50. Takahaka kuvattu kauempaa. Idästä.
- 45666 Kohde 51. Myllypeltoa ja sen peltosaarekkeita. Kaakosta.
- 45667 Kohde 51. Myllypellon saareke, josta selviää rauta-kauden kalmistolöytöjä. Pohjoisesta.
- 45668 Kohde 30. Riihipellon pienempi kuppikivi. Pohjoisesta.
- 45669 Esinekuva. Esineen on löydetty Kynnäräiset pelloiltaan. Irtolöytö.
- 45670 Esinekuva. Esineen on löydetty Kynnäräiset pelloiltaan. Irtolöytö..
- 45671 Kohde 53. Kynnäräisen mökkitien metallikautisen asuin-paikan jäännöksiä. Idästä.
- 45672 Kohde 53. Kynnäräisen mökkitien muinaisjäännös-alueesta yleiskuva. Kaakosta
- 45673 Kohde 52. Jokipellon ladon rautakautinen röykkiö. Lännestä.
- 45674 Kohde 46. Pappilanelto. Peltosaarekkeessa oleva matala röykkiö
- 45675 Kaivopelto, jonka lounaisnurkasta on löytynyt pronssisia kaularenkaan katkelmia. Koillisesta.
- 45676 Kohde 56. Kynnäräisen yläpelto, josta pintapoimittiin selviä rautakautteen viittaavia asuinpaikkalöytöjä. Lännestä.
- 45677 Kohde 15. Koivumäen pronssi-kautinen röykkiö. Länsiluoteesta.
- 45678 Kohde 32. Koivumaan pronssi-kautinen röykkiö. Pohjoisesta.
- 45679 Kohde 18. Sandvikin yhden matalan kummun leikkaus. . Vasemmalla F. Rosenlew.
- 45680 Kohde 18. Yleiskuva Sandvikin ”kumpu” alueesta. Idästä
- 45681 Kohde 18 Yleiskuva Alueesta, jolla 23 matalla maakumpua. Etelästä?.
- 45682 Kohde 58. Timperin rautakautinen asuinpaikka alue. Kaakosta
- 45683 Kohde 61. Haavisto 3. Rautakautinen asuinpaikkakohde. Kaakosta
- 45684 Kohde 59. Haavisto 1. Rautakautinen kalmisto. Louteesta.
- 45685 Kohde 62. Jokipellonlato 2. Rautakautinen matala röykkiö. Idästä.
- 45686 Kohde 28. Tuhoutunut kivikautinen asuinpaikka. Kaakosta.
- 45687 Kohde 63. Vähäkylä. Rautakautinen peltoasuinpaikka. Lännestä.

- 45688 Kohde 26. Säkkärängas 2. rautakautinen maantasainen polttokenttäkalmisto. Kaakosta.
45689 Kohde 26. Säkkärängas 2. rautakautinen maantasainen polttokenttäkalmisto. Kaakosta.

Sauvon alueen KM kokoelmien löydöt

Kansallismuseon kokoelmat (KM)

Löydöt, jotka tunnettiin ennen inventointia

KM 4162	poltettu , rautakausi	kaivaus, kalmistolöytö
	<i>Pappilanmäki</i>	
	<i>Diar. 30.10.1902. Saanto: Hjalmar Appelgren</i>	
KM 4810	, rautakausi	irtolöytö
	<i>Diar. 31.12.1906. Saanto: Juhani Rinne</i>	
KM 5204	polttokalmisto , rautakausi	kaivaus, kalmistolöytö
	<i>Kylänpää</i>	
	<i>Diar. 29.9.1908. Saanto: A. Hackman</i>	
KM 5251	Kourutaltoa , kivikausi	irtolöytö
	<i>Diar. 18.11.1908. Saanto: Emmy Stenbäck</i>	
KM 6025	Kiviaseita , kivikausi	irtolöytö
	<i>Diar. 27.3.1912. Saanto: E. Stenroos</i>	
KM 6547	Oikokirves , kivikausi	irtolöytö
	<i>Diar. 22.1.1914. Saanto: E. Stenroos</i>	
KM 6989	Kiviaseita , kivikausi	irtolöytö
	<i>Diar. 26.11.1915. Saanto: Emil Stenroos</i>	
KM 7511	Tasataltoa , kivikausi	irtolöytö
	<i>Diar. 3.12.1918. Saanto: Ebba Weilin</i>	
KM 8052	Pronssinen putkikirves , pronssikausi	irtolöytö
	<i>Diar. 31.7.1922. Saanto: Lääk. Rov. J.W. Wartiaikan, Ljä Torppari Juha Lahtinen</i>	
KM 8644	Kiviase , kivikausi	irtolöytö
	<i>Diar. 3.12.1925. Saanto: Dr. B.A. Henriksson</i>	
KM 8694	Saviast. paloja ym. ,	kaivaus, kalmistolöytö
	<i>Diar. 20.8.1926. Saanto: A.M. Tallgren</i>	
KM 9243	Miekkoja, ym. , rautakausi	uhrilöytö/irtolöytö
	<i>Diar. 2.9.1930. Saanto: A.M. Tallgren</i>	
KM 10385	Kivikirves , kivikausi	irtolöytö
	<i>Diar. 5.8.1936. Saanto: M.A. Knaapinen</i>	
KM 12333	Pronssik. hautal. , pronssikausi	kaivaus , kalmistolöytö
	<i>Ristniemi</i>	
	<i>Diar. 25.10.1949. Saanto: J. Leppäaho</i>	
KM 12455	Tikari , kivikausi	irtolöytö
	<i>Finkulla</i>	
	<i>Diar. 11.2.1950. Saanto: Leonard Heimo</i>	
KM 13465	Rautak. k. , rautakausi	kaivaus, kalmistolöytö
	<i>Finskilä</i>	
	<i>Diar. 17.8.1954. Saanto: H. Salmo</i>	
KM 13850	Raut. kalm. , rautakausi	kalmistolöytö
	<i>Finskilä</i>	
	<i>Diar. 5.12.1955. Saanto: Rva Mirjami Nieminen</i>	
KM 14496	Raut. kalm.es. , rautakausi	kalmistolöytö
	<i>Finskilä</i>	

- KM 14496** **Raut. kalm.es.** , rautakausi kalmistolöytö
Finskilä
Diar. 27.11.1958. Saanto: Mirjam Nieminen
- KM 14969** **Riipus, liuskehioin** , rautakausi irtolöytö
Etelärinne
Diar. 10.10.1960. Saanto: Lasse Suomi / Marketta Waris
- KM 14970** **Riipus, liuskehioin** , rautakausi irtolöytö
Finnkulla
Diar. 10.10.1960. Saanto: Op. I. Heimo / Marketta Waris
- KM 14971** **Oikokirves** , kivikausi irtolöytö
Alitalo
Diar. 10.10.1960. Saanto: Arvo Seppälä / Marketta Waris
- KM 14972** **Soikea tuluskivi** , rautakausi irtolöytö
Kallisuo
Diar. 10.10.1960. Saanto: Leo Lahtinen / Marketta Waris
- KM 14973** **Pronssisormus** , rautakausi irtolöytö
Finnkulla
Diar. 10.10.1960. Saanto: Op. L. Heimo / Marketta Waris
- KM 15099** **Suom. kupuras.** , rautakausi irtolöytö
Osmalahti
Diar. 16.12.1960. Saanto: Agrol. Levi Lindgren
- KM 15794** **Kupurasolki** , rautakausi irtolöytö
Paddainen - 1000 00 775 mandoll. vep.
Diar. 9.2.1963. Saanto: Juustin emäntä
- KM 15795** **Keihäänk.** , rautakausi kalmistolöytö
Hallela
Diar. 9.2.1963. Saanto: Huhdin emäntä
- KM 15796** **2 kourut.** , kivikausi asuinpaikkalöytö
Inkiniemi
Diar. 9.2.1963. Saanto: Maist. Tapani Kiviranta
- KM 16391** **2 rannerengasta** , rautakausi kalmistolöytö
Finskilä
Diar. 2.10.1964. Saanto: Mv. Erkki Nieminen
- KM 16712** **Kalmistolöytö** , rautakausi kalmistolöytö
Lautkankare
Diar. 16.8.1965. Saanto: Nti Martta Nygrèn
- KM 16735** **Asuinpaikkalöytö** , kivikausi asuinpaikkalöytö
Mäntykylä
Diar. 18.9.1965. Saanto: Torsten Edgren
- KM 16742** **Rautamiekka, irtolöytö** , rautakausi irtolöytö
Vähäkylä
Diar. 18.6.1965. Saanto: Leo Lahtinen
- KM 17066** **Asuinpaikkalöytö** , kivikausi asuinpaikkalöytö
Nummenharju
Diar. 12.9.1966. Saanto: Mirja Koskimies
- KM 17295** **Puhkonainen pyöreä pronssisolki** ,
 rautakausi kalmistolöytö?

- Linnamäki*
Diar. 5.10.1967. Saanto: Mv. Kalle Rastas
- KM 17297** **2 kpl raut. keihäänk.** , rautakausi kalmistolöytöjä
Mäntylä
Diar. 5.10.1967. Saanto: Nti Martta Nygren
- KM 17309** **Kalmistolöytö** , rautakausi kaivaus, kalmistolöytö
Nieminen
Diar. 21.10.1967. Saanto: Pirkko-Liisa Lehtosalo
- KM 17694** , kivikausi asuinpaikkalöytö
Nummenharju
Diar. 18.10.1968. Saanto: Mirja Koskimies
- KM 17848** **Oikot. kirves** , kivikausi irtolöytö
Kalainen
Diar. 10.4.1969. Saanto: Mv. Onni Holmijoki
- KM 18201** **Keskentek. reikäesine** , kivikausi irtolöytö
Keskitalo
Diar. 10.9.1970. Saanto: Aimo Ervelä
- KM 20146** **Asuinpaikkalöytöjä** , kivikausi asuinpaikkalöytöjä
Diar. 23.11.1977. Saanto: Mirja ja Pekka Miettinen
- KM 22803** **Poikkitalta** , kivikausi irtolöytö
Diar. 13.6.1985. Saanto: Irma Savolainen / Hels. kaup. mus. (Hertton. mus)
- KM 25783** **Pronssinen kaularengas** , rautakausi kalmistolöytö
Korvala
Diar. 3.10.1990. Saanto: Mervi Suopas / Heljä Brusila, TMM
- KM 26074** **Uurrenuija** , kivikausi irtolöytö
Kupiluoto
Diar. 27.12.1990. Saanto: Evald Katevuo
- KM 28164** **Saviastianpaloja** , rautakausi asuinpaikkalöytöjä
Kirkonmäentie
Diar. 8.2.1994. Saanto: Antti Bilund
- KM 28165** **Saviastianpaloja** , rautakausi asuinpaikkalöytöjä
Pappila
Diar. 8.2.1994. Saanto: Antti Bilund
- KM 28166** **Saviastianpaloja** , rautakausi asuinpaikkalöytöjä
Haavistonmylly
Diar. 8.2.1994. Saanto: Antti Bilund
- KM 28167** **Saviastianpaloja** , rautakausi asuinpaikkalöytöjä
Diar. 8.2.1994. Saanto: Antti Bilund
- KM 28168** **Saviastianpaloja** , rautakausi asuinpaikkalöytöjä
Tuulimäki
Diar. 8.2.1994. Saanto: Antti Bilund
- KM 28169** **Asuinpaikkalöytö** , kivikausi asuinpaikkalöytöjä
Timperlä
Diar. 8.2.1994. Saanto: Antti Bilund
- KM 29307** **Aspl. (saviastianpaloja)** , pronssikausi asuinpaikkalöytöjä
Ullaskrooppi

- Diar. 29.1.1996. Saanto: Antti Bilund*
- KM 29613** **Siimanpaino** , kivikausi irtolöytö
Keskitalo
- Diar. 21.8.1996. Saanto: Arja Manninen, Korpelankylänt. 46, 21570*
- KM 29710** **Kalmistolöytö** , rautakausi kalmistolöytö
Korvala
- Diar. 18.9.1996. Saanto: Mervi Soupas/Marianne Schauman-Lönnqvist*
- KM 30213** **reikäkirves** , pronssikausi irtolöytö
Raitniemi
- Diar. 29.4.1997. Saanto: Eevi ja Heikki Heidinen / TMM*
- KM 30214** **Asuinpaikkalöytöjä** , kivikausi asuinpaikkalöytöjä
Danskulla
- Diar. 14.4.1997. Saanto: Antti Bilund*
- KM 30303** **kalmistolöytöjä** , rautakausi kaivaus, kalmistolöytöjä
Korvala
- Diar. 4.7.1997. Saanto: Marianne Schauman-Lönnqvist*
- KM 30796** **Reikäkirveen katkelma** , kivikausi irtolöytö
Jokimaa
- Diar. 9.3.1998. Saanto: Turun maakuntamuseo/Riku Juusti, Saustilantie 663, 21570*
- KM 30891** **Kalmistolöytöjä** , rautakausi kaivaus , kalmistolöytöjä
Korvala
- Diar. 8.7.1998. Saanto: Marianne Schauman-Lönnqvist*
- KM 30918** **Asuinpaikkalöytöjä** , kivikausi asuinpaikkalöytöjä
Varasvuori
- Diar. 25.8.1998. Saanto: Antti Bilund, Yo-kylä 10 D 10, 20540 Turku*
- KM 31522** **Kalmistolöytöjä** , rautakausi kaivaus , kalmistolöytöjä
Korvala
- Diar. 17.8.1999. Saanto: Marianne Schauman-Lönnqvist*
- KM 31696** **Rannerengas** , rautakausi kalmistolöytö
Korvala
- Diar. 10.11.1999. Saanto: Veikko Helenius, Turuntie 1194, 25240 Hajala*
- KM 31794** **Piikärki** , lahja
Falskeri
- Diar. 30.11.1999. Saanto: Petteri Koli, Pikku-Karjalantie 118, /Turun maakuntamuseo*

Inventoinnin yhteydessä kansallismuseon kokoelmiin tuodut löydöt ovat:
KM 32488-32510

- KM 32488 (kohde 11)
- KM 32489 (kohde 23)
- KM 32490 (kohde 37)
- KM 32491 (kohde 38)
- KM 32492 (kohde 42)
- KM 32493 (kohde 46)

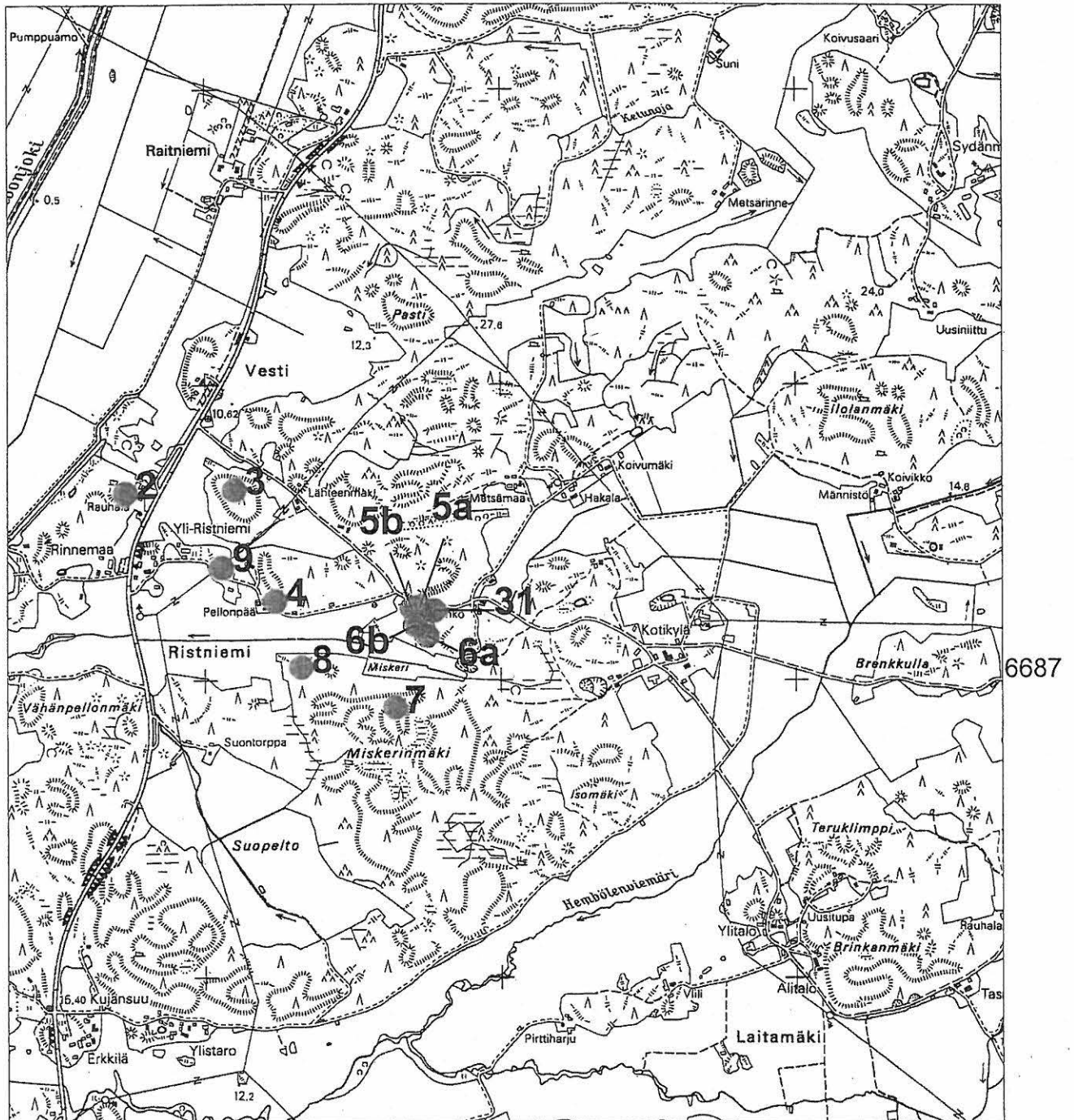
KM 32494 (kohde 47)
KM 32495 (kohde 48)
KM 32496 (kohde 50)
KM 32497 (kohde 51)
KM 32498 (kohde 52)
KM 32499 (kohde 53)
KM 32500 (kohde 55)
KM 32501 (kohde 56)
KM 32502 (kohde 57)
KM 32503 (kohde 58)
KM 32504 (kohde 59)
KM 32505 (kohde 60)
KM 32506 (kohde 61)
KM 32507 (kohde 62)
KM 32508 (kohde 63)
KM 32509 (kohde 26)
KM 32510 (irtolöytö)

Omistajatiedot				
Tunnus	Kiinteistö	Tila	Omistaja	Osoite
738010001	73853300010006	Vähämäkipää	Kallio Jouko ja Lamminkoski Tuija	Vähämäkipääntie 23, 21570
738010001	73846100020120	Linnamäki	Kallioila Voitto	Korvalantie 68, 21570 Sauvo
738010002	73849700010034	Hiiskero	Gustafsson Anneli ja Matti	Pohjaniityntie 90, 20960 Turku
738010003	73852800010013	Västis	Kiviranta Esko	Aiiristniementie 60 AS 1, 21570
738010004	73849700010048	Pellonpää	Nieminen Tapani ja Birgit	Ristniementie 57, 21570 Sauvo
738010005	73849700010046	Yliiristniemi	Laaksonen Paavo	Ristniementie 6, 21570 Sauvo
738010006	73849700010046	Yliiristniemi	Laaksonen Paavo	Ristniementie 6, 21570 Sauvo
738010007	73849700010048	Pellonpää	Nieminen Tapani ja Birgit	Ristniementie 57, 21570 Sauvo
738010008	73849700010048	Pellonpää	Nieminen Tapani ja Birgit	Ristniementie 57, 21570 Sauvo
738010009	73849700010029	Veikkola	Laaksonen Veikko	ei osoitetietoja
738010010	73847800010017	Mäntykylä	Vihunen Aili	Mäntykyläntie 18, 21570 Sauvo
738010011	73847800010017	Mäntykylä	Vihunen Aili	Mäntykyläntie 18, 21570 Sauvo
738010012	73848500010011	Palosuo	Tanner Jaakko ja Anna-liisa	Rajalahdentie 723, 21570 Sauvo
738010013	73851900010047	Tiikarla	Airola Airi	Tiikarantie 294 AS 1, 21570
738010014	73849900010020	Ylistalo	Gävert Anni	ei osoitetietoja
738010014	73849900010020	Ylistalo	Kaimio Aila	Tervahovinkatu 10b 23, 20810
738010015	73849900010060	Koivumäki	Rumpunen Sirkka	Isopellonkatu 3 AS 2, 21570
738010016	73848400010012	Poutanen	Poutanen Jari	Kirismäentie 16, 21500 Piikkiö
738010016	73848400010012	Poutanen	Poutanen Nina	Kotimäentie 20, 21350 Ilmarinen
738010017	73842400010031	Knaapi	ei omistajatietoja	
738010018	73840100030000	Neder Paddais	Roselew Fredrik	Paddaistentie 296, 21570 Sauvo
738010018	73840100030000	Neder Paddais	Rosenlew Wilhelm	Armfeltsvägen 5 bost.5, 00150
738010019	73840900010002	Junnola	Nieminen Erkki	Finsskyläntie 44, 21570 Sauvo
738010020	73840900010012	Junnola III	Nieminen Erkki	Finsskyläntie 44, 21570 Sauvo
738010021	73841400050011	Pappilanpelto	Suominen Arja ja Hannu	Isomäkipääntie 41 as. 2, 21570
738010022	73848600080030	Korvenpää	Kyynäräinen Liisa ja Reino	Pappilantie 23 as. 5, 21570
738010023	73850200050051	Salmen Kylänpää	Pennanen Mika ja Minnariitta	Salmentie 92, 21570 Sauvo
738010024	73850200050051	Mäntylä	Virtanen Matti	Korvalantie 17, 21570 Sauvo
738010025	73844900050016	Korvala	Soupas Mirja	Korvalantie 269 as 3, 21570
738010026	73850200050032	Säkkärä	Valtonen Aili ja Rainer	Iirislahdenranta 9 A 001, 02230
738010027	73842300010001	Rauhala	Taivula Risto ja Irja	Korsniemi, 21570 Sauvo
738010028	73846200020011	Öfvergård	Tanner Aino ja Urpo	Järvenkyläntie 943, 21570
738010029	73842900010005	Kalais	Hurme Kari ja Leena	Kalaistentie 83, 21570 Sauvo
738010030	73853300010006	Vähämäkipää	Kallio Jouko ja Lamminkoski Tuija	Vähämäkipääntie 23, 21570
738010031	73849700010046	Yliiristniemi	Laaksonen Paavo	Ristniementie 6, 21570 Sauvo
738010032	73851800010013	Koivumaa	Anttalainen Kauko	Pikku Karjalantie 117, 21570
738010033	73851800020000	Steninge	Söderberg Johan ja Max	Teininkintie 295 bost. 1, 21590
738010034	73852100010011	Repola	Saarinen Pentti ja Sirkka	Knaapintie 21, 21570 Sauvo
738010035	73848300010030	Orssaari	Seppo Rantala	21570 Sauvo
738010036	73852600010077	Mestarinmäki	Pulkki Eija ja Martti	Matinpuistontie 30, 21570
738010037	73851400010010	Männikkö	Pihl Jaakko	Tanskalantie 9
738010038	73840100030000	Neder Paddais	Rosenlew Fredrik	Paddaistentie 296, 21570 Sauvo
738010039	73849300020051	Anjala	Filloux Anja	ei osoitetietoja
738010039	73849300020052	Kontiola	Anna Sihvola	Laivasillank. 14 A 18, 00140 Hki
738010039	73849300020041	Soreala	Sonck Kai	Mestarinukuja 12, 21410
738010040	73853200030017	Tuulimäki	Huuhka Pertti	Tuulimäentie 68, 21570 Sauvo
738010041	73848300010030		Sonck Mary	Laaksokuja 5 A 6, 00400
738010042	73844500010056	Alitalo	Holmberg Oiva	Jungmanninkatu 1 C 31, 20810
738010043	73853200010003	Heinilä	Vieno Sinikka	Kalaistentie 152, 21570 Sauvo
738010044	73849800020017	Lehtiniemi	Niemi Eero	Itäinen Pitkätatu 21 as 3, 20700
738010045	73849300020013	Rajalahti	Parla Pentti	Rajalahti, 21570 Sauvo
738010046	73848600080030	Korvenpää	Kyynäräinen Reino ja Liisa	Pappilantie 23 5, 21570 Sauvo
738010047	73844500010056	Alitalo	Holmberg Oiva	Jungmanninkatu 1 C 31, 20810
738010047	73844500030029	Smeds	Holmberg Oiva	Jungmanninkatu 1 C 31, 20810
738010047	73844500030015	Välirinne	Högmänder Anita ja Jussi	Kalmasmäentie 21, 21570
738010048	73847800010012	Sorarinne	Heikkonen Hilari	Vanha Turuntie 121, 21530
738010049	73841000030010	Långas	Vainio Keijo ja Alma	Kaivokatu 8 A9, 20500 Turku
738010050	73841400050010	Takahaka	Jylhämaa Anna-Liisa	Kaarealukuja 11 A2, 00430
738010051	73846700010013	Liivala	Airio Auli ja Olli	Liivalantie 112, 21570 Sauvo
738010052	73848600080030	Korvenpää	Kyynäräinen Reino ja Liisa	Pappilantie 235, 21570 Sauvo

Tunnus	Kiinteisto	Tila	Omistaja	Osoite
738010053	73848600080030	Korvenpää	Kyynäräinen Reino ja Liisa	Pappilantie 235, 21570 Sauvo
738010054	73848600080030	Korvenpää	Kyynäräinen Reino ja Liisa	Pappilantie 235, 21570 Sauvo
738010055	73848600080030	Korvenpää	Kyynäräinen Reino ja Liisa	Pappilantie 235, 21570 Sauvo
738010056	73848600080030	Korvenpää	Kyynäräinen Reino ja Liisa	Pappilantie 235, 21570 Sauvo
738010057	73844500050016	Laurila	Laurila Merja	Amiraalinkatu 4 B 24, Hki 00160
738010058	73844500040096	Timperi	Sauvon kunta	Vahtistentie 5, 21570 Sauvo
738010059	73842100010021	Haavisto	Valtamo Esa	Korpelantie 168, 21570 Sauvo
738010060	73842100010021	Haavisto	Valtamo Esa	Korpelantie 168, 21570 Sauvo
738010061	73842100010021	Haavisto	Valtamo Esa	Korpelantie 168, 21570 Sauvo
738010062	73848600080030	Korvenpää	Kyynäräinen Liisa ja Reino	Pappilantie 235, 21570 Sauvo
738010063	73853200010016	Jokiniitty	Huuhka Arja ja Pertti	Vähäkylä, 21570 Sauvo
738010064	73850200050032	Säkkärä	Valtonen Rainer ja Aili	Iirilahdenranta 9 A1, 002230

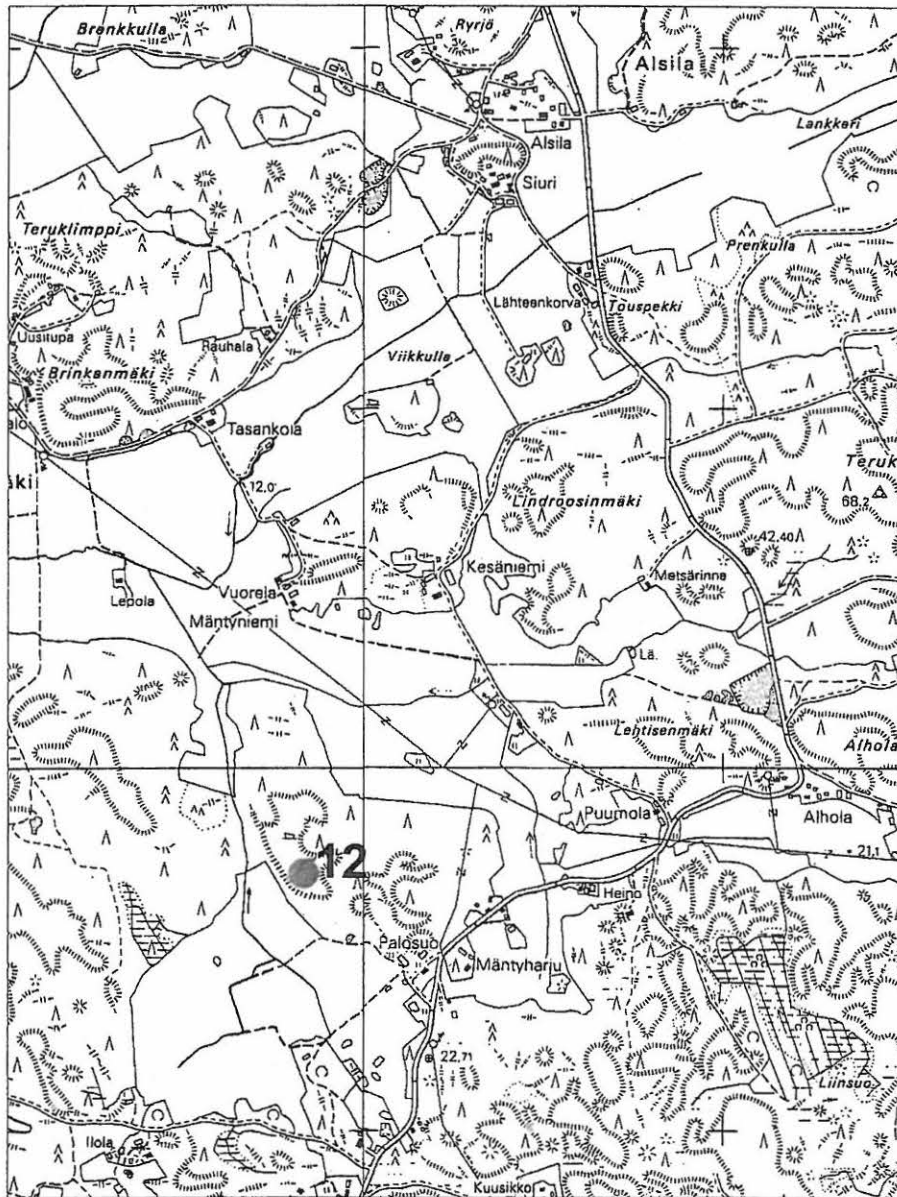
Ote peruskartasta 2021 01 Karuna
Mittakaava 1:20 000

2428



- Kohde 2, Rantametsä, rökkiö.
- Kohde 3, Pajakankareen kallio, rökkiö.
- Kohde 4, Pellonpää 1, rökkiö.
- Kohde 5, Yliristniemi 1, 2 rökkiötä.
- Kohde 6, Ullaskrooppi 1
- Kohde 7, Yliristniemi 2, rökkiö
- Kohde 8, Pellonpää 2, rökkiö
- Kohde 9, Kotirinne, rökkiö.
- Kohde 31, Ullaskrooppi 2, asuinpaikka

Ote peruskartasta 2021 01
Mittakaava 1:20 000



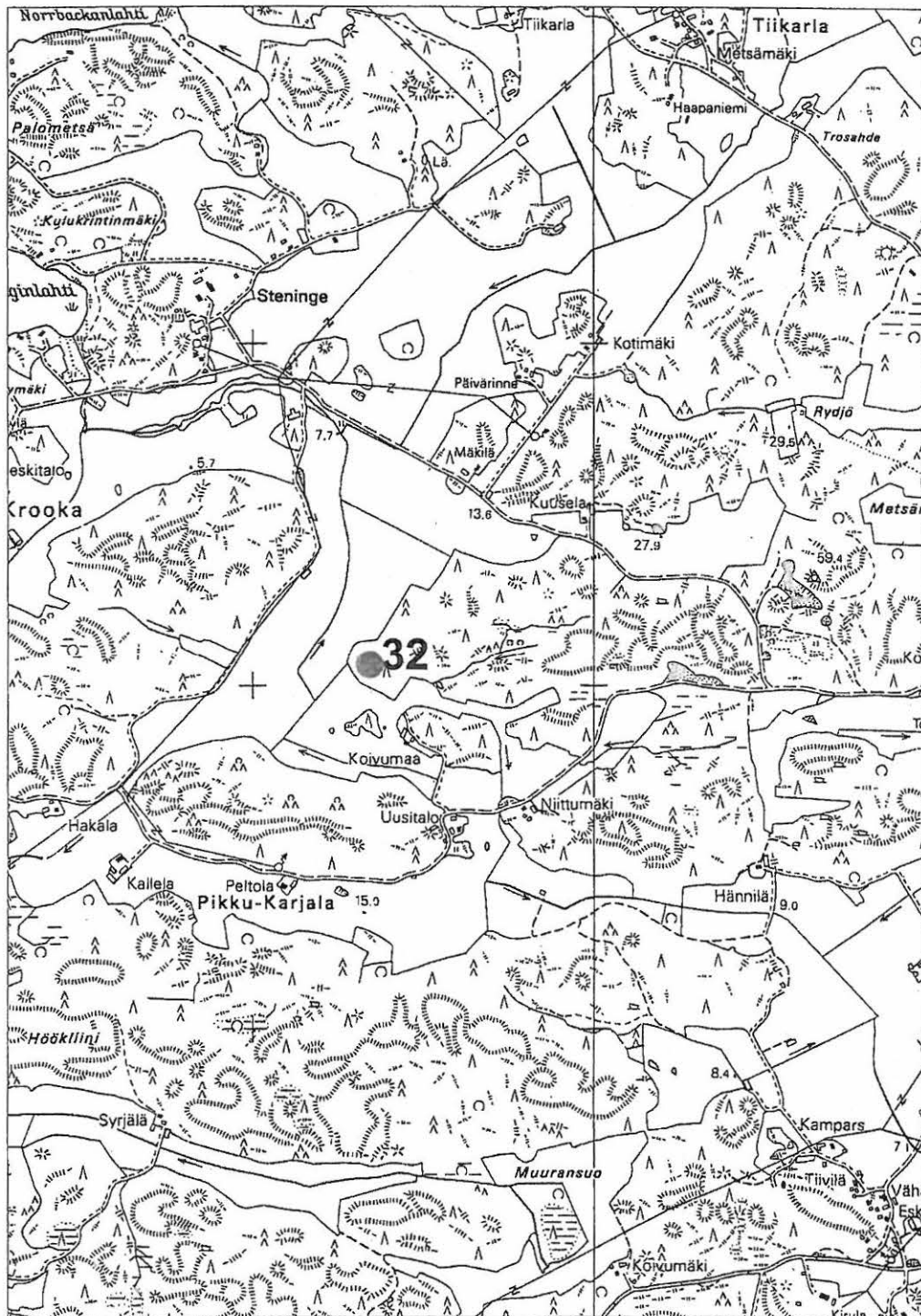
6685

2431

Kohde 12, Palosuo, pronssikautinen röykkiö.

Ote peruskartasta 2021 01 Karuna¹⁰¹
Mittakaava 1:20 000

2419

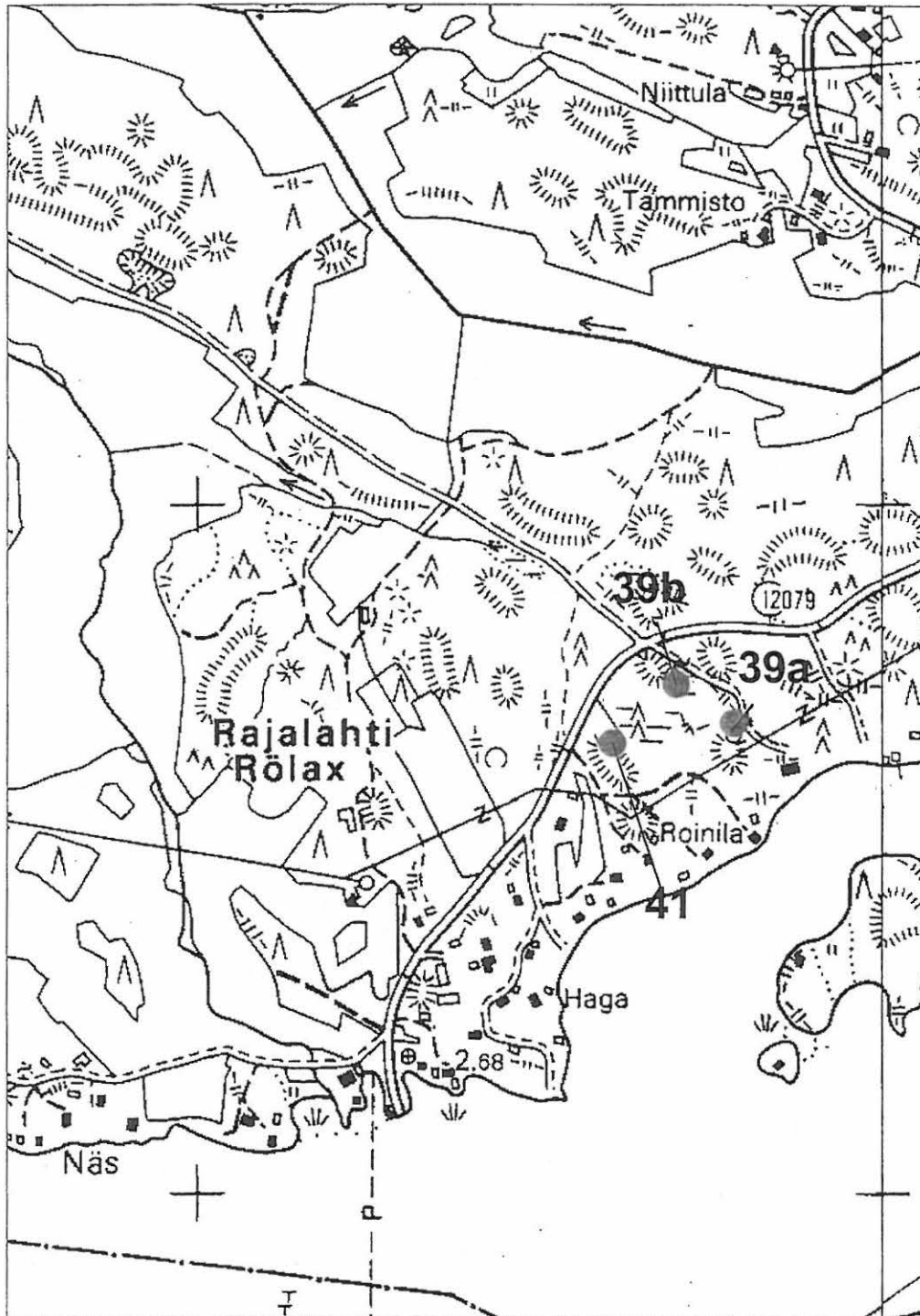


6688

Kohde 32, Koivumaa, röykkiö

Ote peruskartasta 2021 01 Karuna
Mittakaava 1:10 000

2429

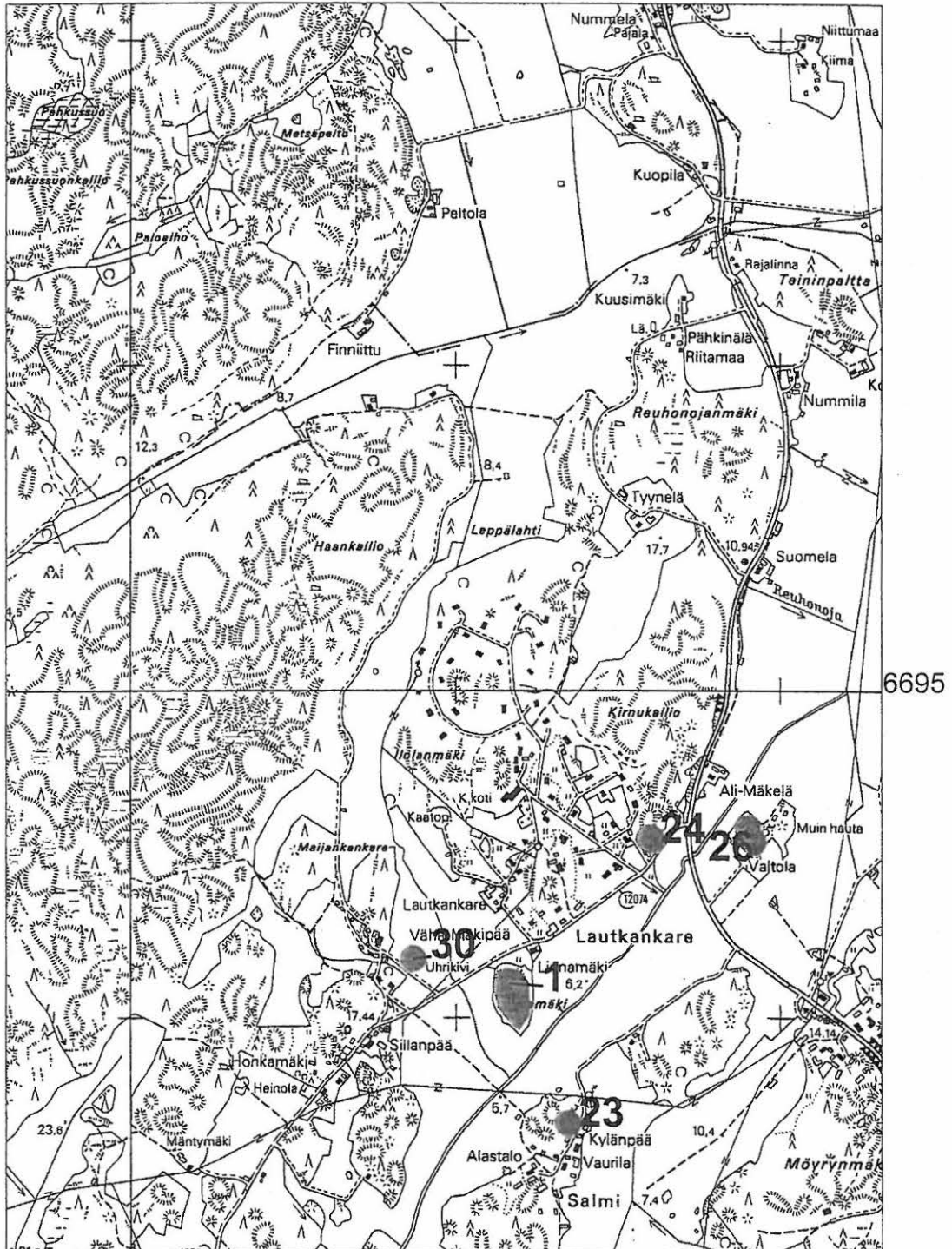


6683

Kohde 39, Rajalahden kaksi pronssikautista röykkiötä.
Kohde 41, Sorealan pronssikautinen röykkiö.

Ote peruskartasta 2021 02 Sauvo
Mittakaava 1:20 000

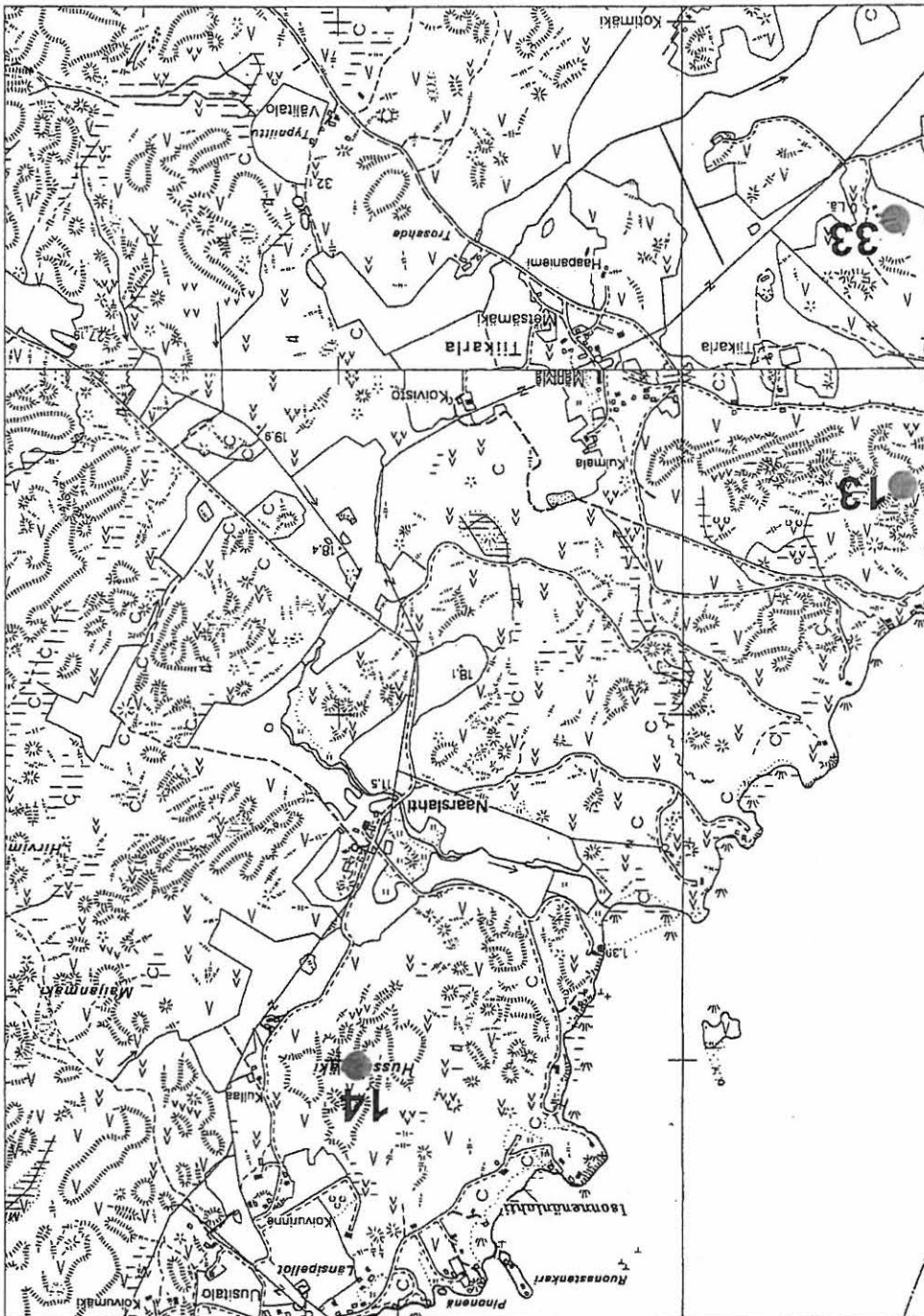
2426



- Kohde 1, Lautakankareen linnamäki.
 Kohde 23, Myllymäki, rautakautinen kalmisto.
 Kohde 24, Mäntylä, mahdollinen rautakautinen kalmisto.
 Kohde 26, Säkkäränkankare, rautakautinen kalmistoalue.
 Kohde 30, Riihipelto, uhrikivet

Ote Peruskartoista 2021 01 Karuna ja 2021 02 Sauvo
Mittakaava 1:20 000

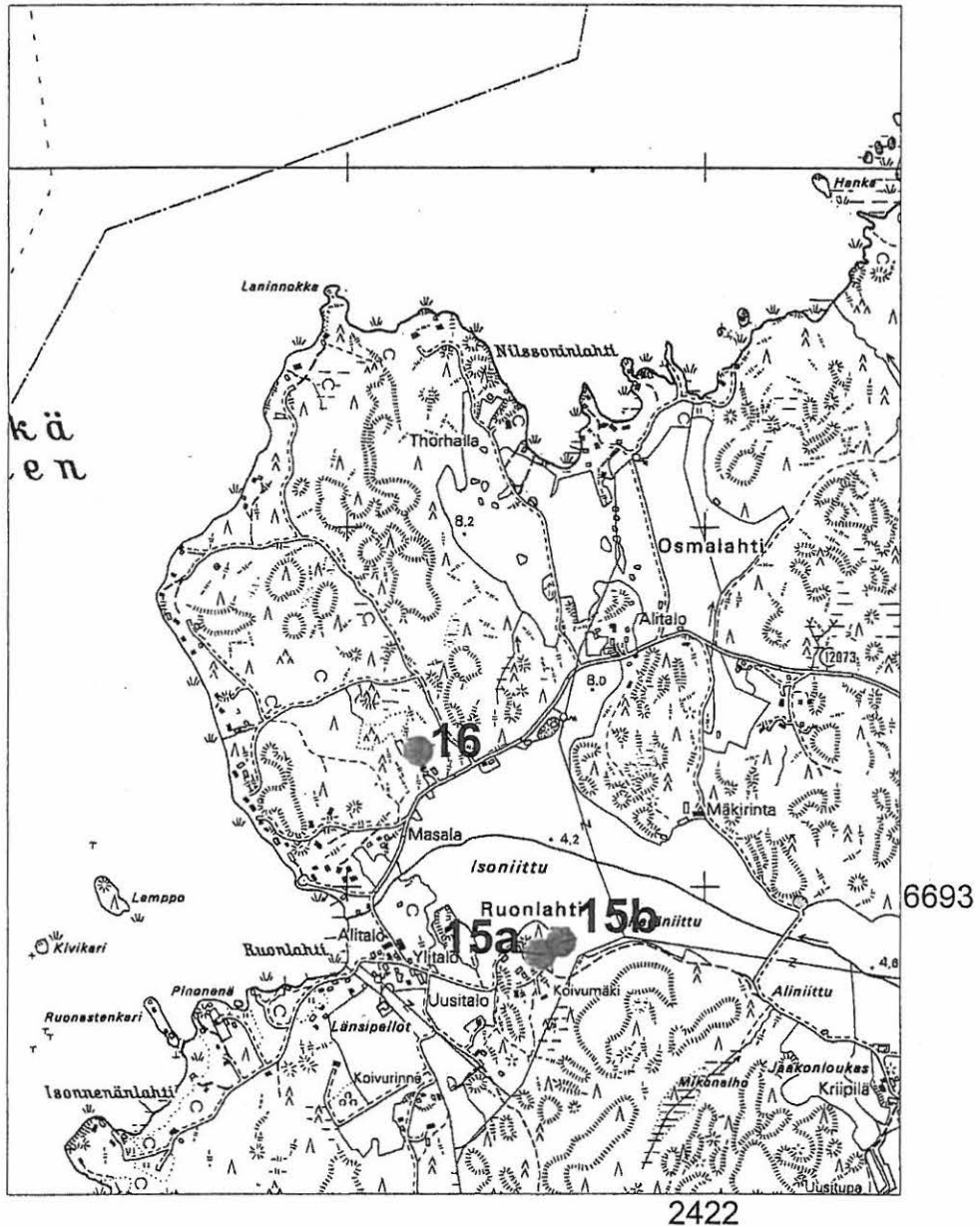
2420



6690

Kohde 13, Rantakallio, pronssikautinen rökkiö.
Kohde 14, Huussinmäki, epämääräisiä kivilatomouksia.
Kohde 33, Steninge, kivirotökkioita 2 kpl.

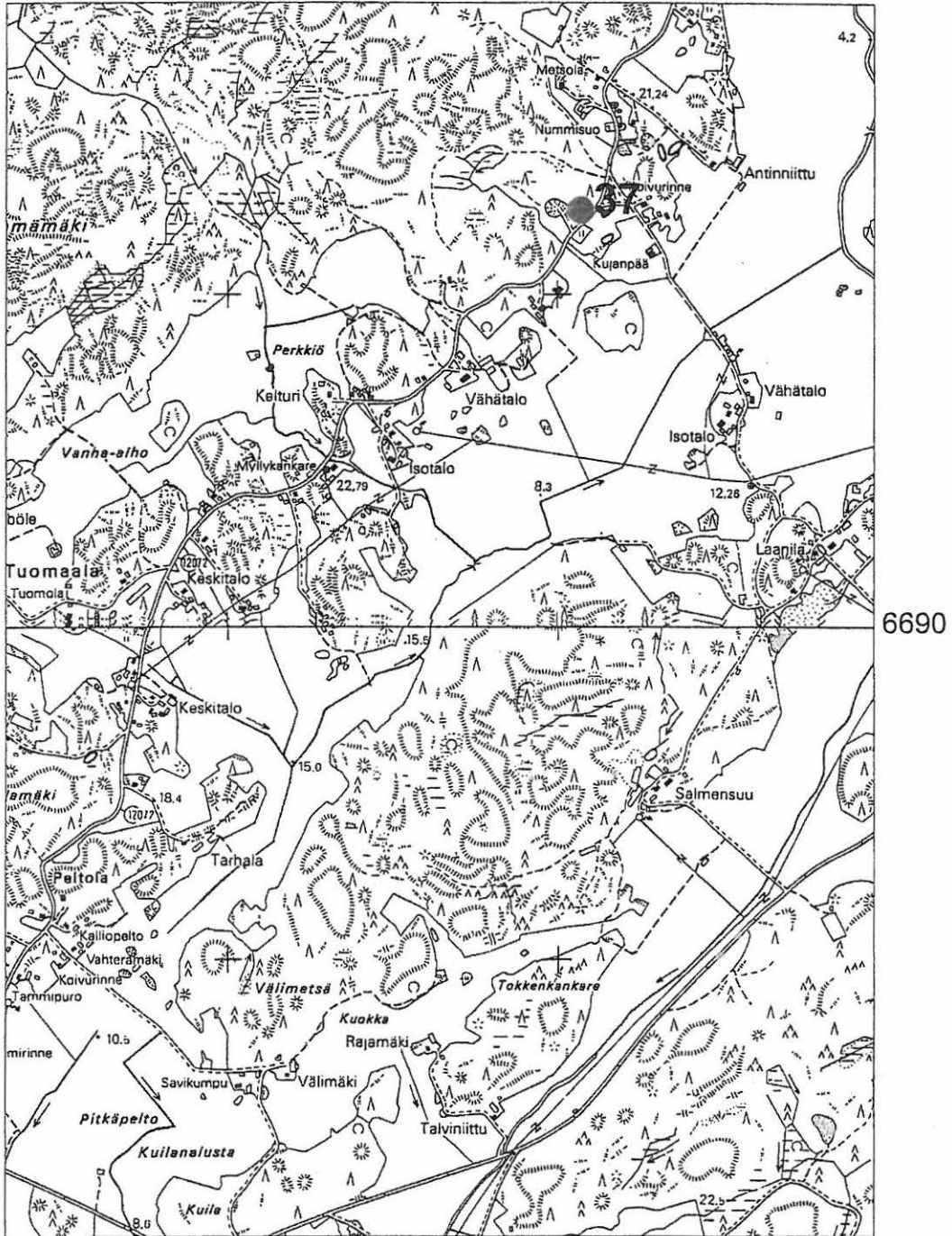
Ote peruskartasta 2021 02
Mittakaava 1:20 000



Kohde 15, Koivumäki, pronssikautinen röykkiö (2 kpl)
Kohde 16, Poutanen, matala mahdollisesti esihistoriallinen röykkiö.

Ote Peruskartoista 2021 01 Karuna ja 2021 02 Sauvo
Mittakaava 1:20 000

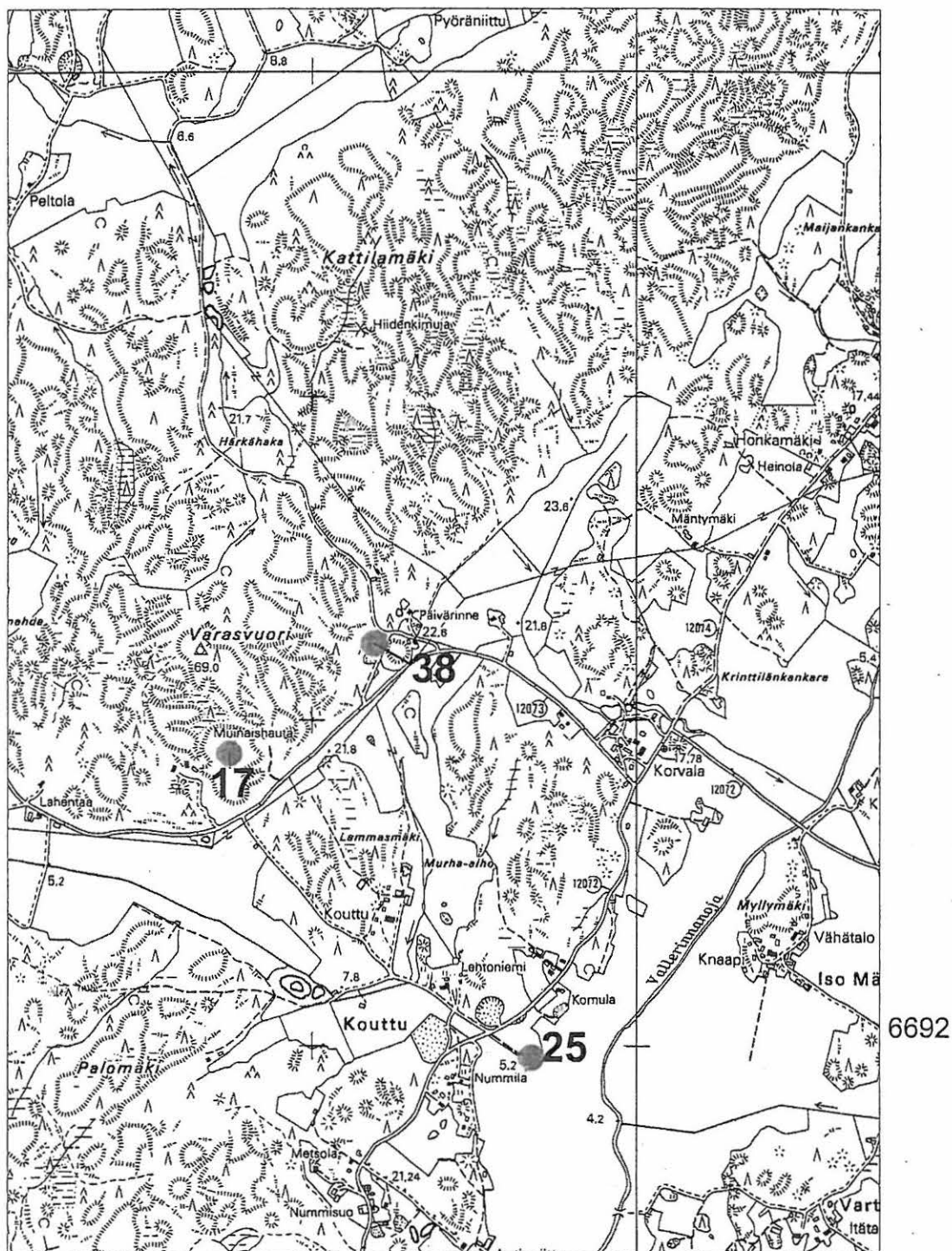
2424



Kohde 37, Danskulla, kivikautinen asuinpaikka.

Ote peruskartasta 2021 02 Sauvo
Mittakaava 1:20 000

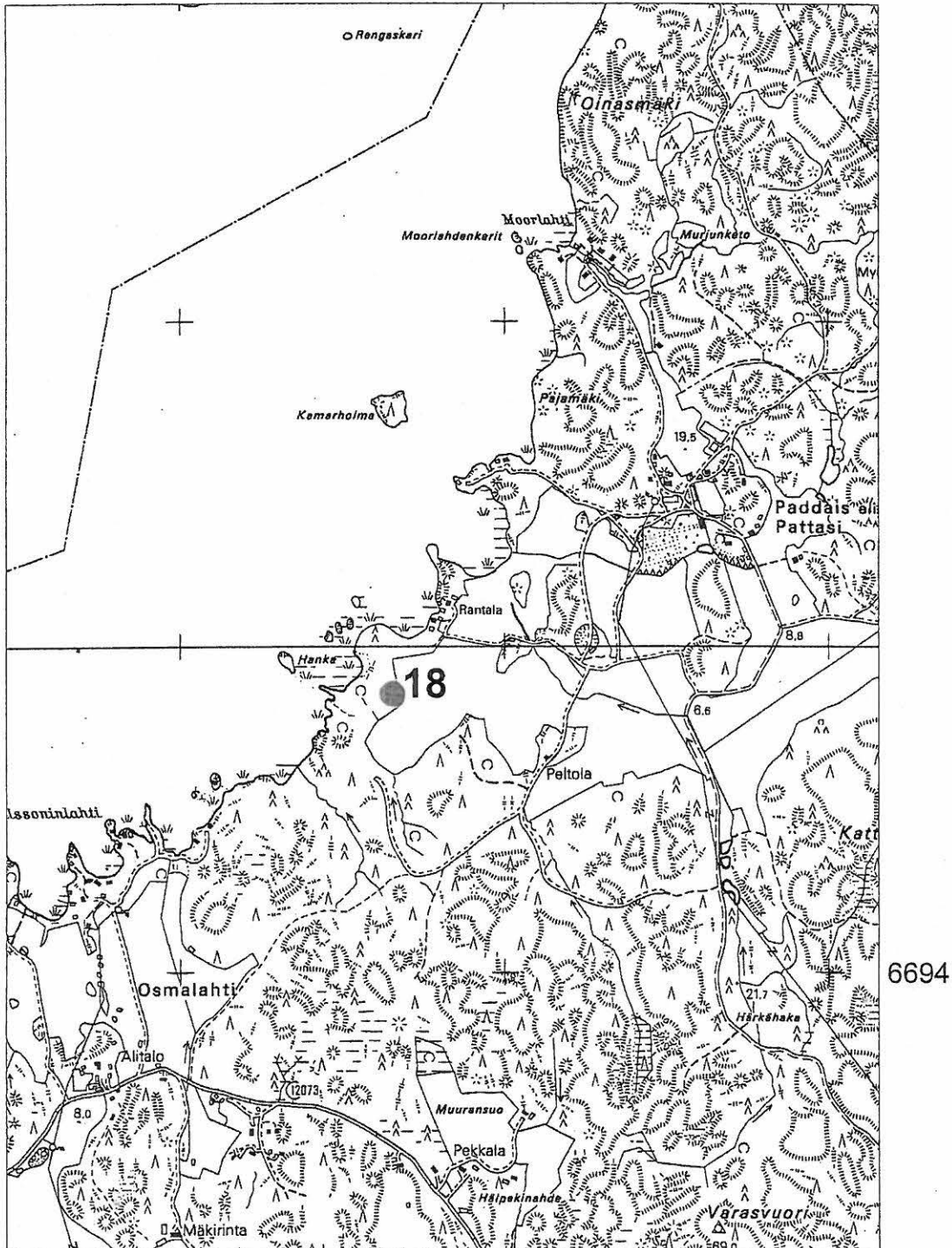
2424



- Kohde 17, Varasvuori, pronssikautinen röykkiö.
 Kohde 25, Korvala, rautakautinen kalmisto.
 Kohde 38, Iso-Mäkipää, kivikautinen asuinpaikka.

Ote peruskartasta 2021 02 Sauvo
Mittakaava 1:20 000

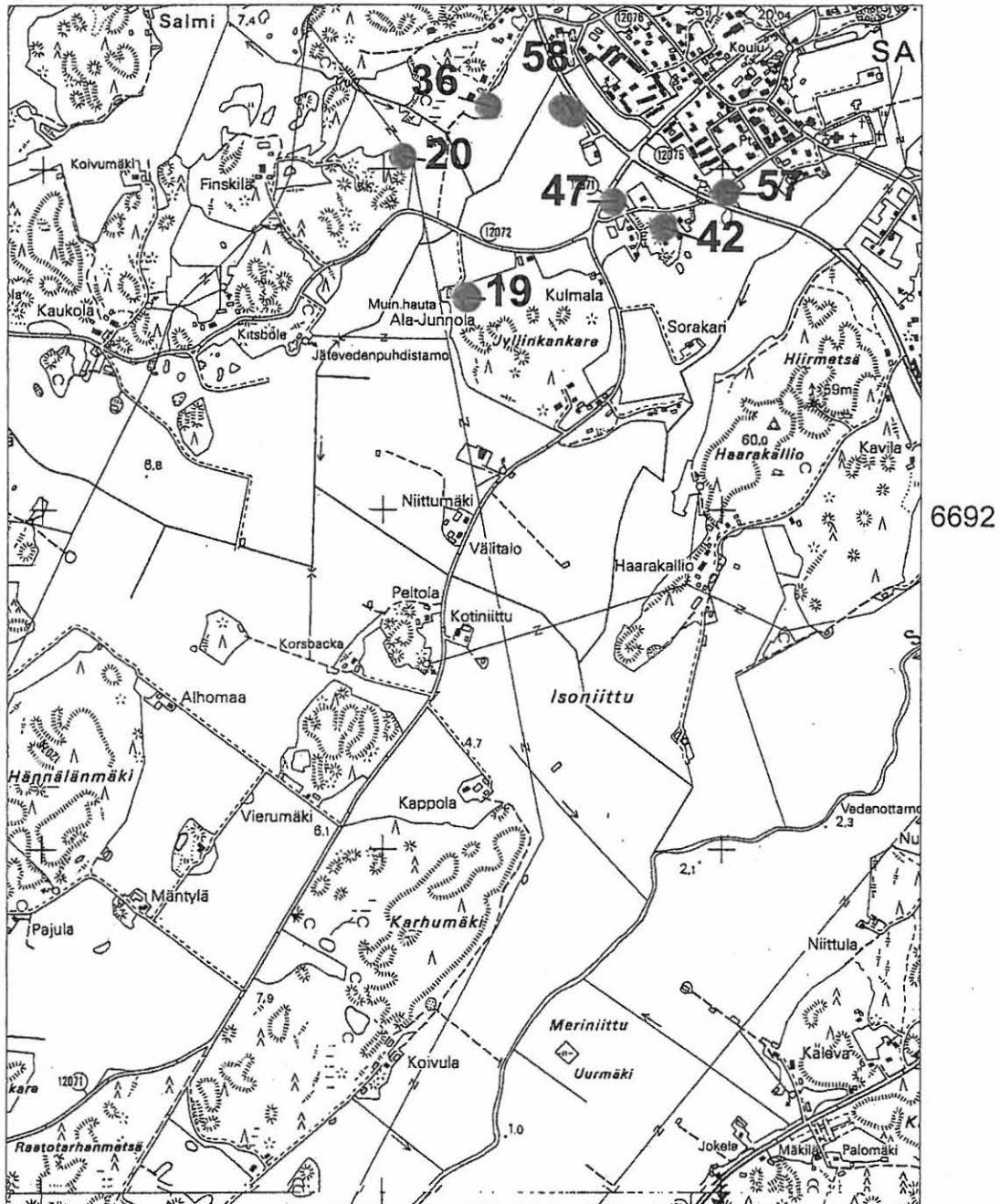
2422



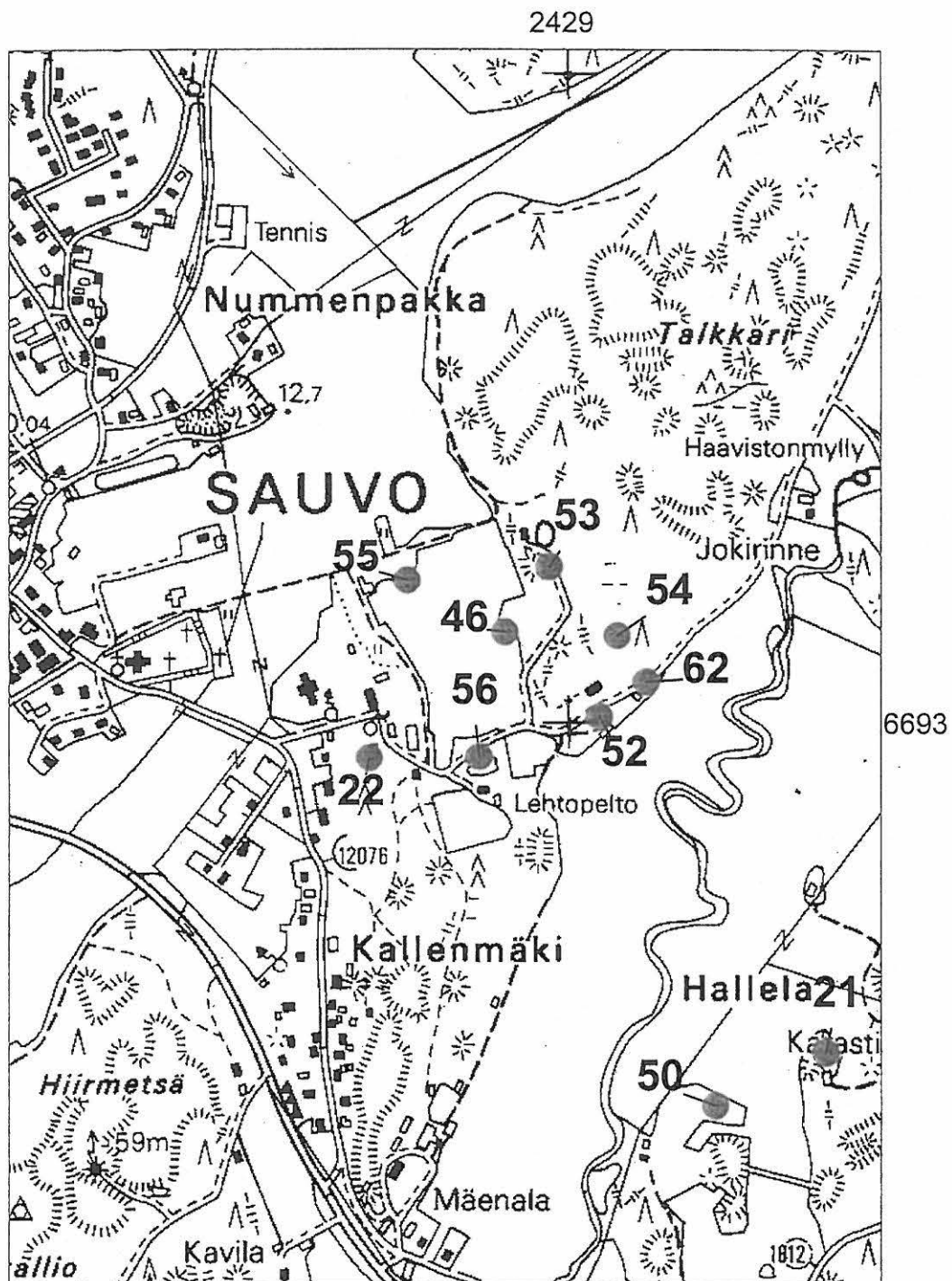
Kohde 18, Sandvik

Ote peruskartasta 2021 02 Sauvo
Mittakaava 1:20 000

2427

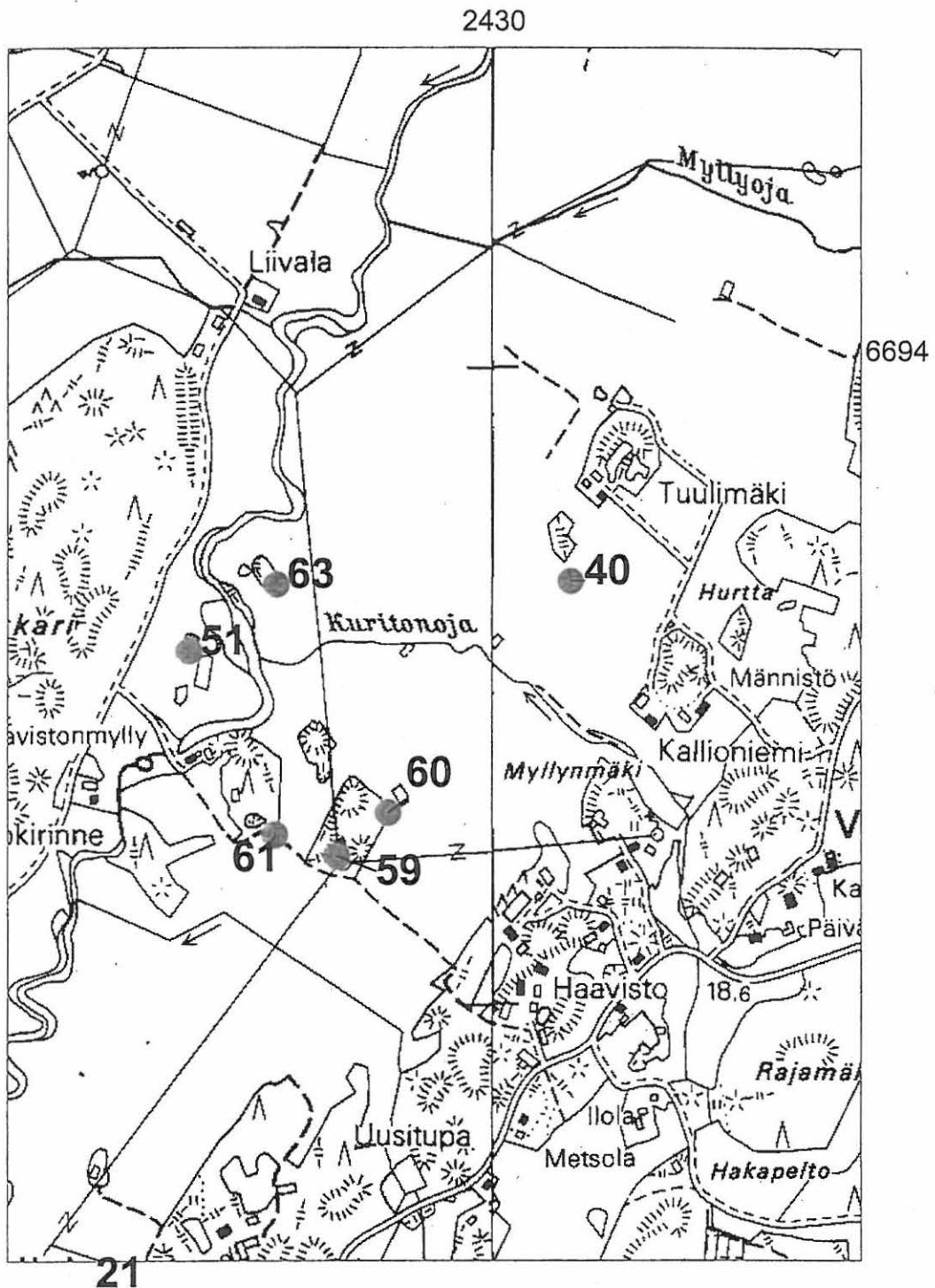


- Kohde 19, Ala-Junnola, rautakautinen kalmisto.
- Kohde 20, Finskilä, rökkiö
- Kohde 36, Möyrymäki, rautakautinen kalmisto.
- Kohde 42, Kalmasmäki, rautakautinen kalmisto.
- Kohde 47, Kalmasmäenpelto, rautakautinen asuinpaikka.
- Kohde 57, Kirkonmäentie, rautakautinen asuinpaikka.
- Kohde 58, Timperi, rautakautinen asuinpaikka.



- Kohde 21, Hallela, rautakautinen röykkiö.
 Kohde 22, Pappila, rautakautinen röykkiö.
 Kohde 46, Pappilanpelto, rautakautinen röykkiö.
 Kohde 50, Takahaka, rautakautinen asuinpaikka
 Kohde 52, Jokipellonlato 1, rautakautinen röykkiö.
 Kohde 53, Kyynäräisen mökkitie, metallikautinen asuinpaikka.
 Kohde 54, Kyynäräisen metsä, mahdollinen kivilatomus.
 Kohde 55, Navettapelto, rautakautinen asuinpaikka.
 Kohde 56, Kyynäräisen yläpelto, rautakaitnen asuinpaikka.
 Kohde 62, Jokipellonlato 2, rautakautinen röykkiö.

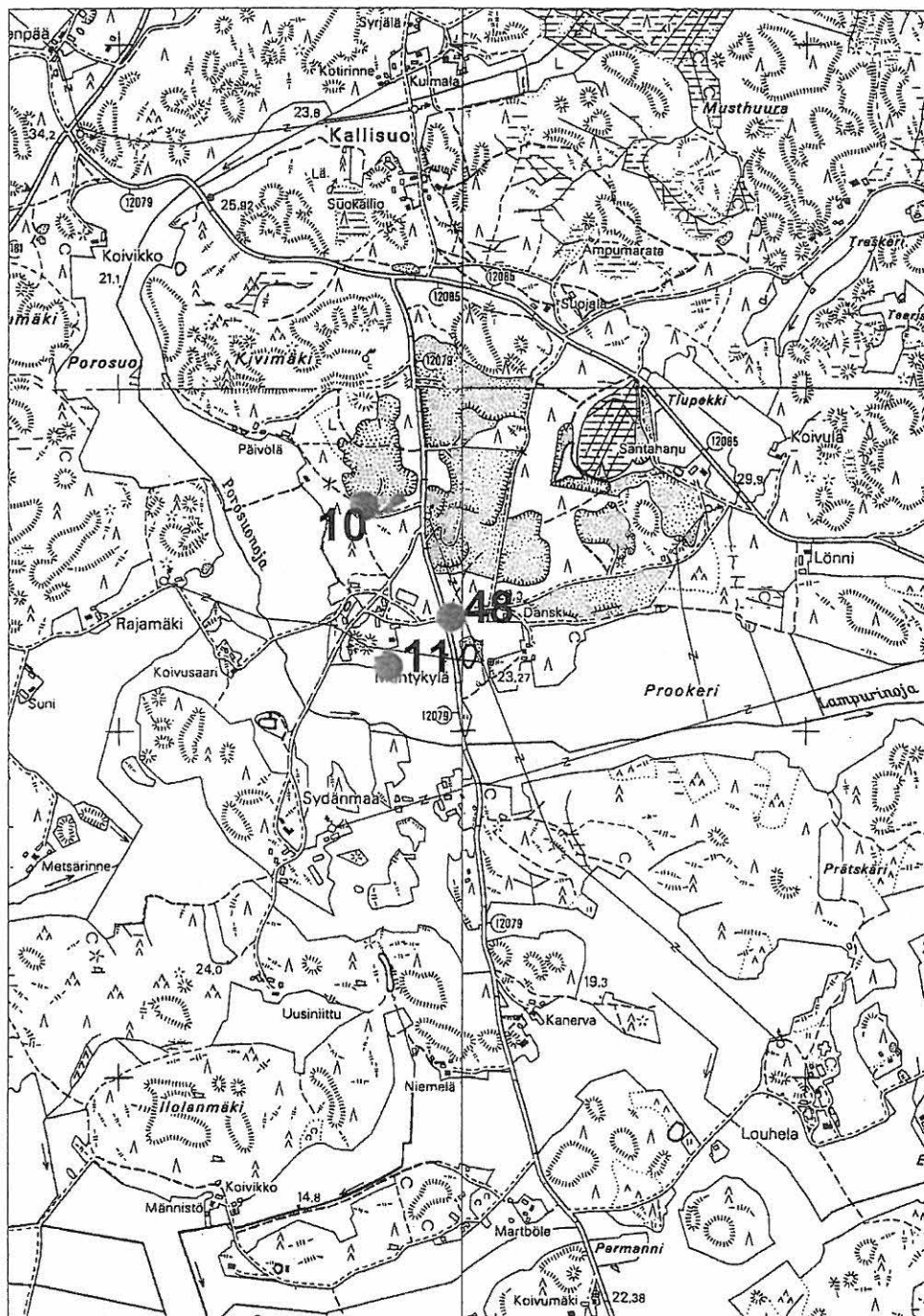
Ote Peruskartoista 2021 02 Sauvo ja 2021 05 Pöylä
Mittakaava 1:10 000



- Kohde 40, Tuulimäki, Mahdollinen rautakautinen asuinpaikka.
- Kohde 51, Myllypelto, rautakautinen kalmisto ja asuinpaikka.
- Kohde 59, Haavisto 1, rautakautinen kalmisto.
- Kohde 60, Haavisto 2, rautakautinen asuinpaikka.
- Kohde 61, Haavisto 3, rautakautinen asuinpaikka.
- Kohde 63, Vähäkylä, rautakautinen asuinpaikka.

Ote Peruskartoista 2021 01 Karuha, 2021 02 Sauvo,
2021 04 Angelniemi, 2021 05 Pöylä
Mittakaava 1:20 000

2430

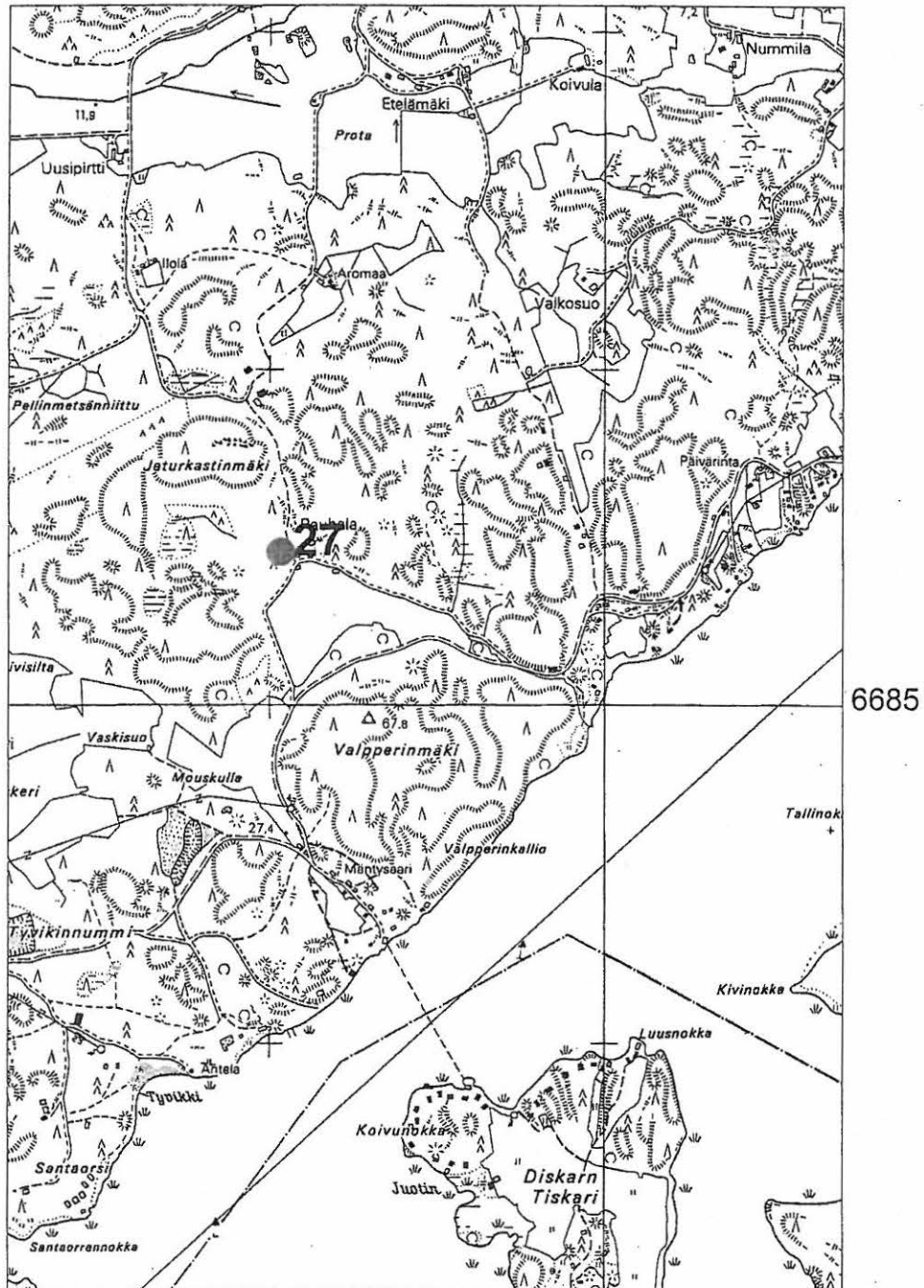


6690

- Kohde 10, Nummenharju, kivikautinen asuinpaikka.
- Kohde 11, Mäntykylä, kivikautinen asuinpaikka.
- Kohde 48, Danskintie, kivikautinen asuinpaikka.

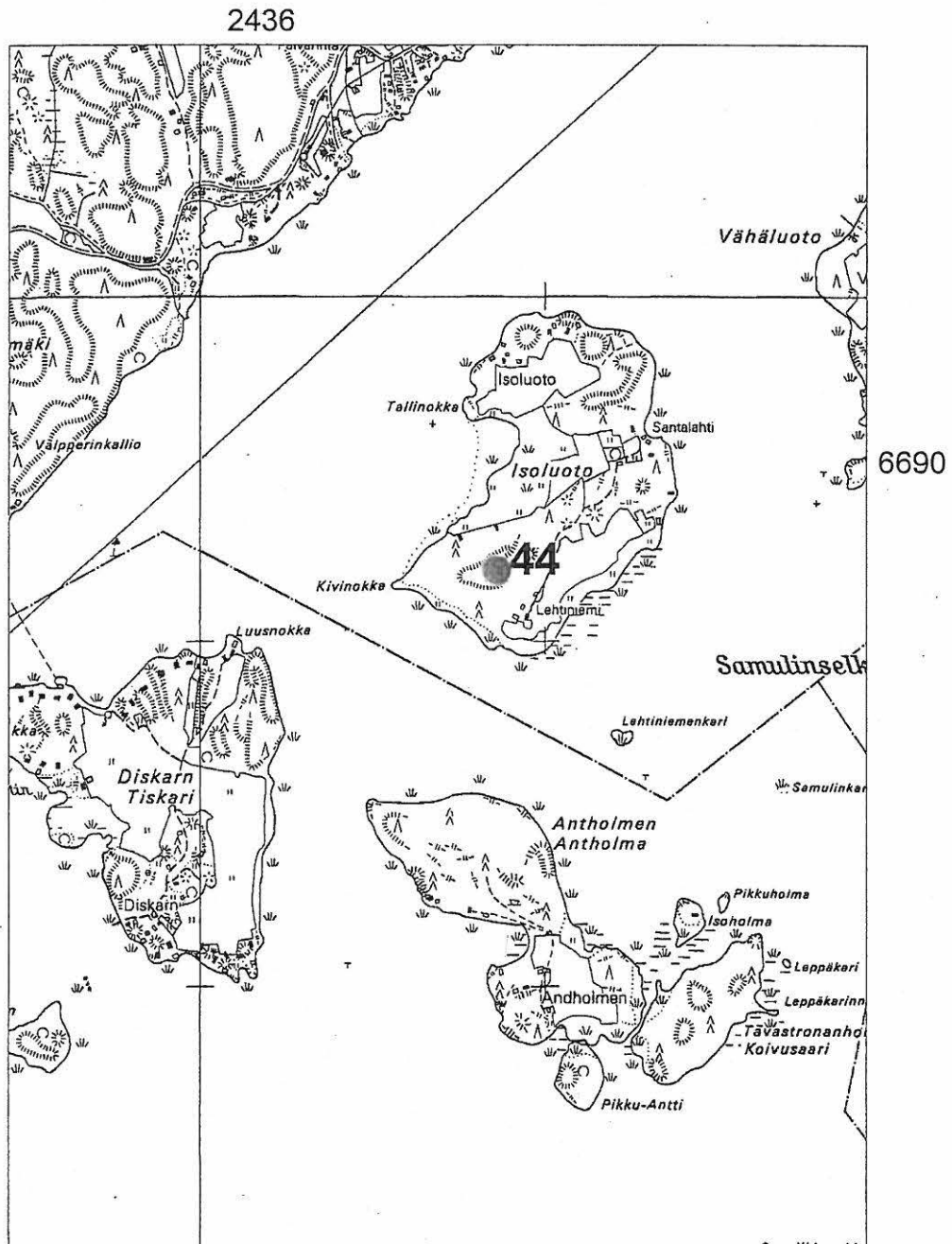
Ote Peruskartoista 2021 04 Angelniemi
Mittakaava 1:20 000

2434



Kohde 27, Inkiniemi, Rauhala, kivikautinen asuinpaikka.

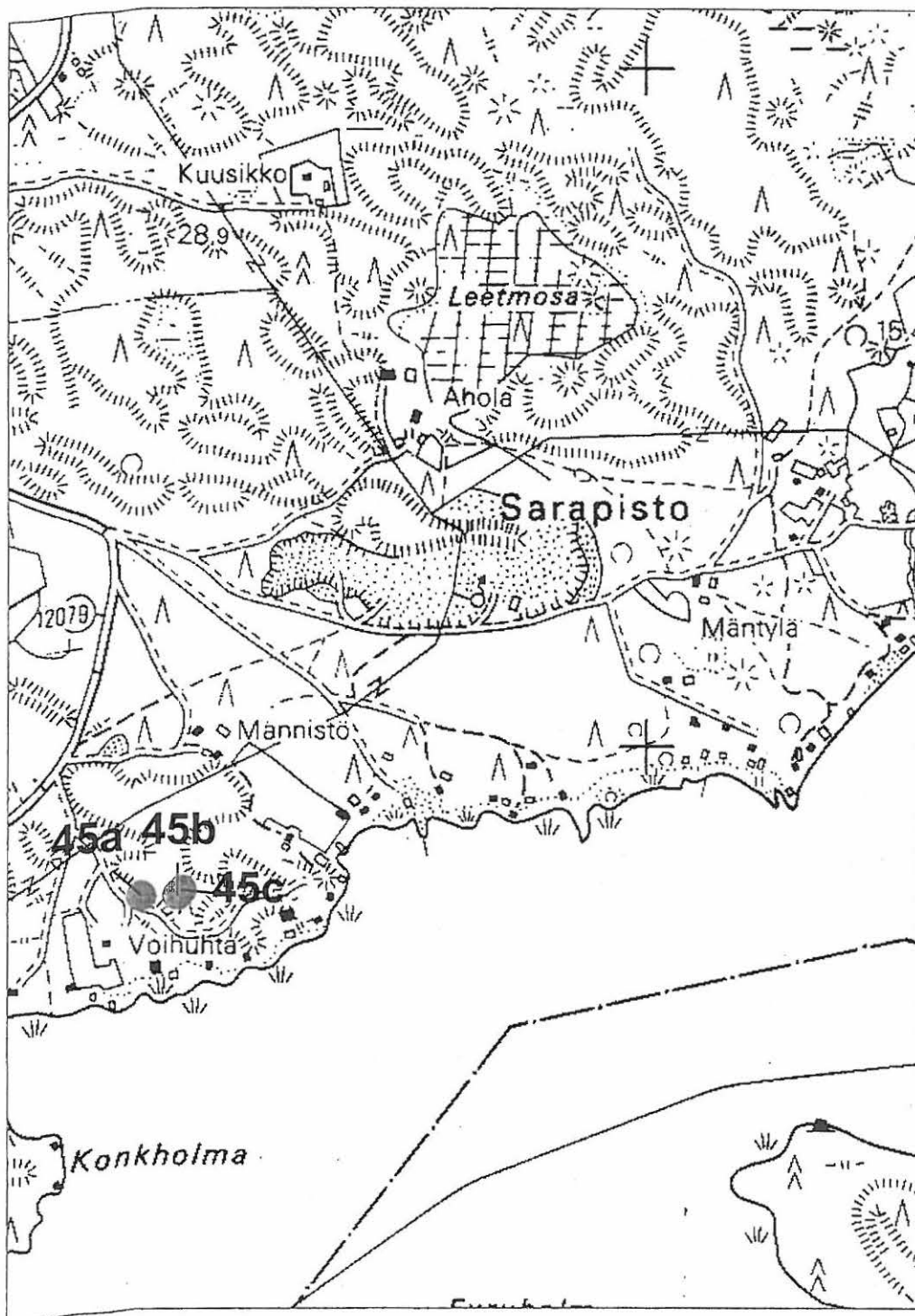
Ote Peruskartoista 2021 04 Angelniemi
Mittakaava 1:20 000



Kohde 44, Isoluoto, pronssikautinen röykkiö

Ote peruskartasta 2021 04 Angelniemi
Mittakaava 1:10 000

2431

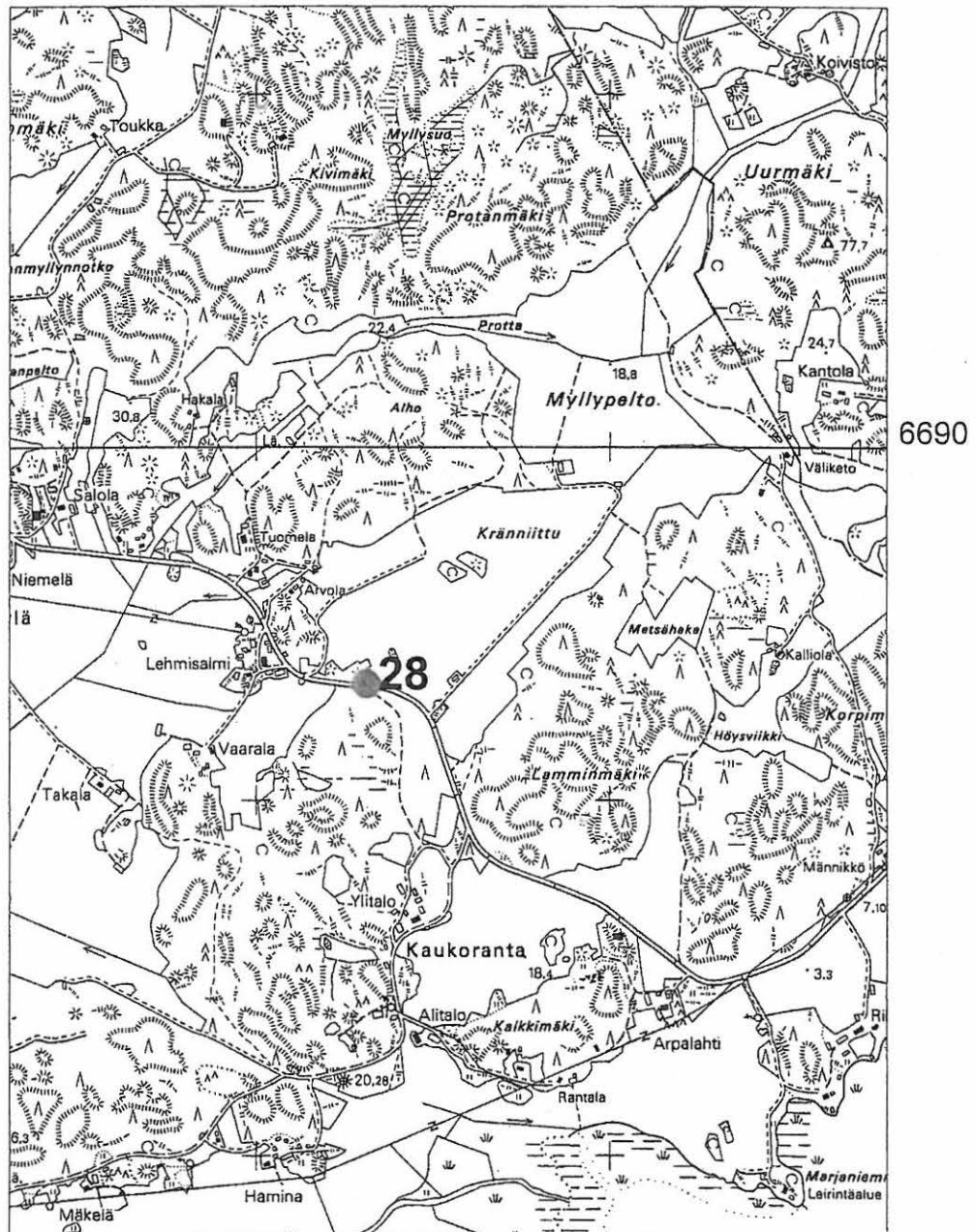


6683

Kohde 45, Tankomäen kolme röykkiötä

Ote Peruskartoista 2021 04 Angelniemi ja 2021 05 Pöylä
Mittakaava 1:20 000

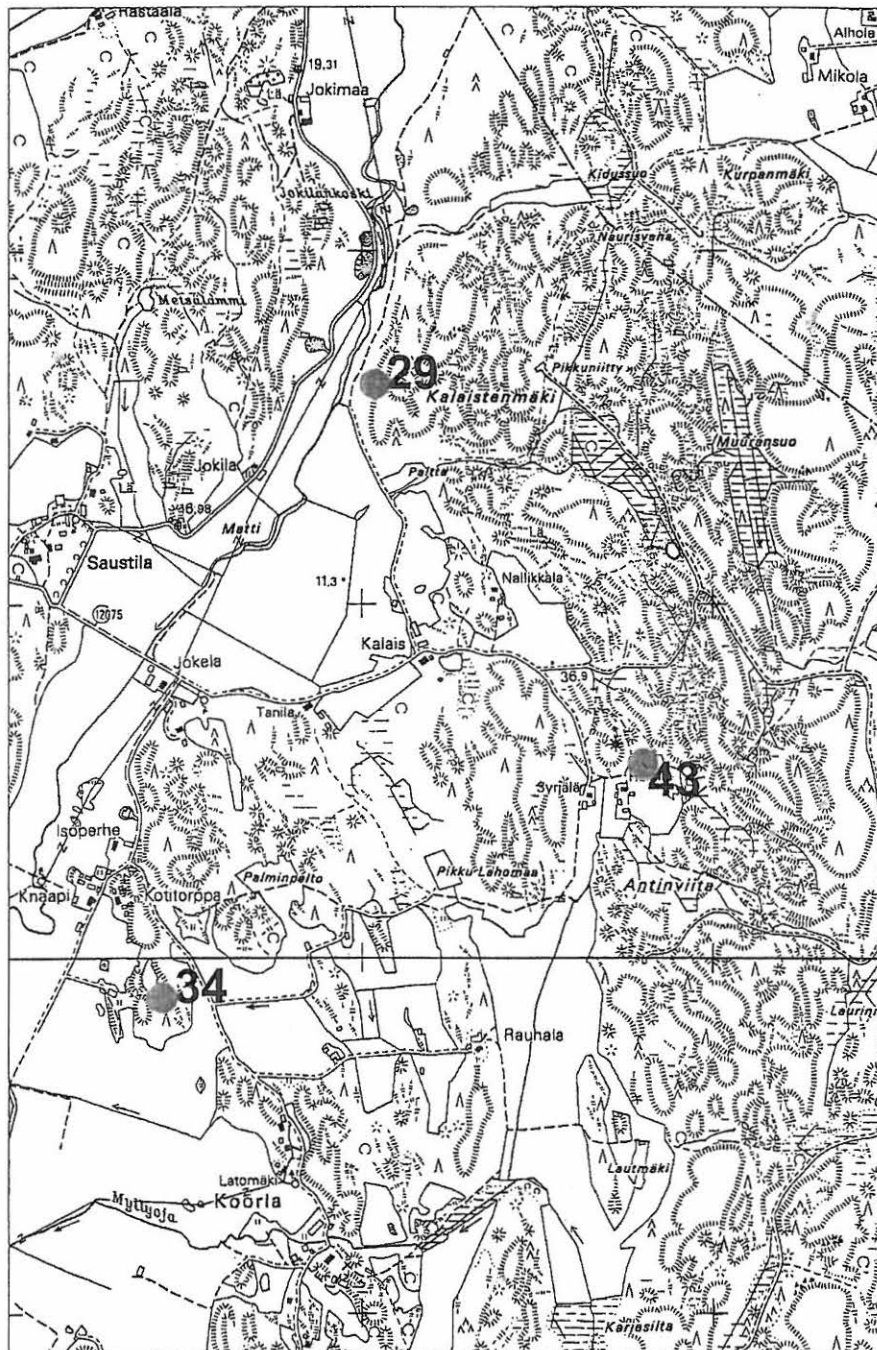
2436



Kohde 28, Kraatarbacka, tuhoutunut kivikautinen asuinpaikka.

Ote Peruskartasta 2021 05 Pöytä
Mittakaava 1:20 000

2432



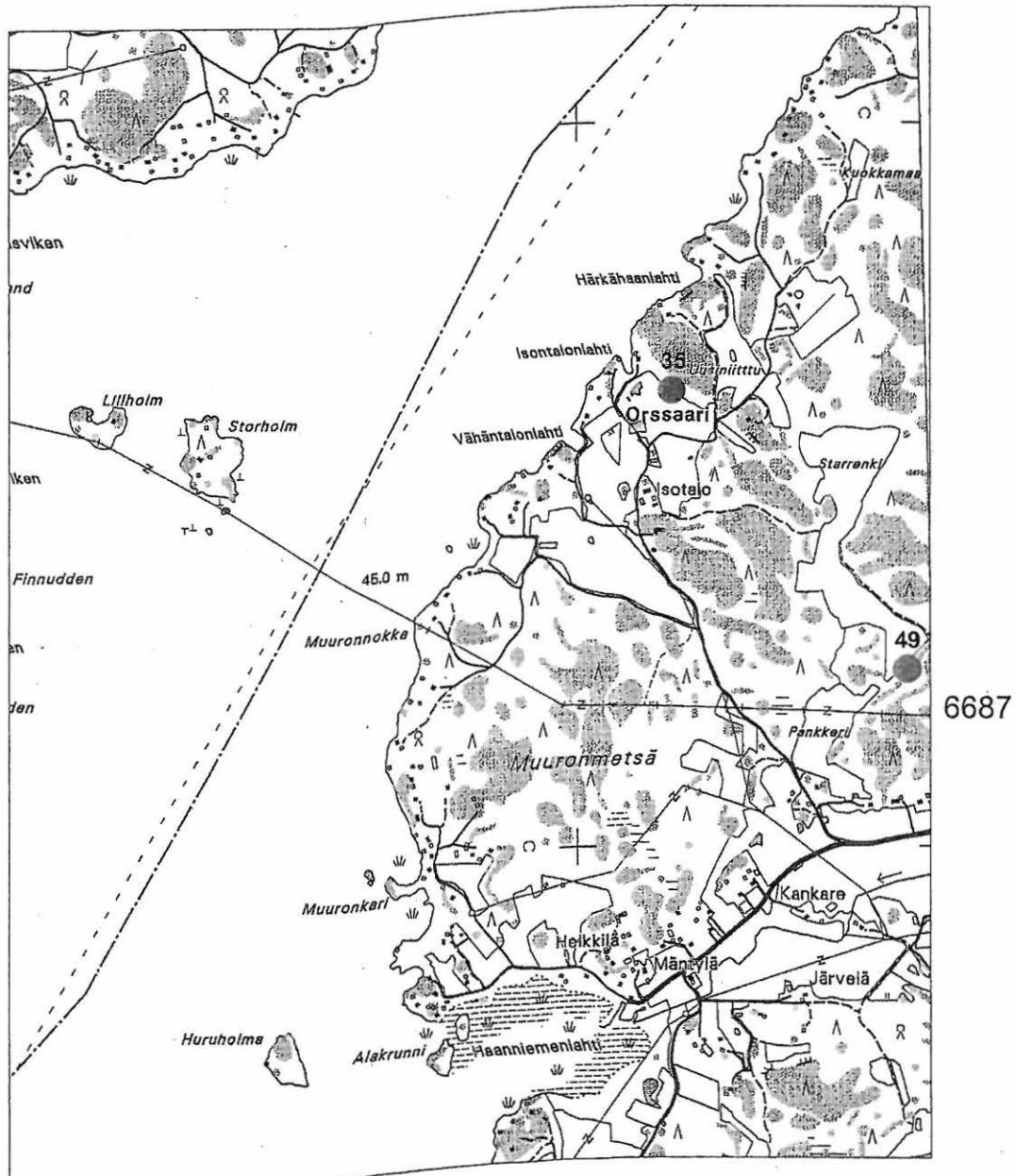
Kohde 29, Kalainen, kivilatomus.

Kohde 34, Timperlä, kivi - rautakautinen asuinpaikka.

Kohde 43, Heinilä, mahdollinen kivekautinen asuinpaikka.

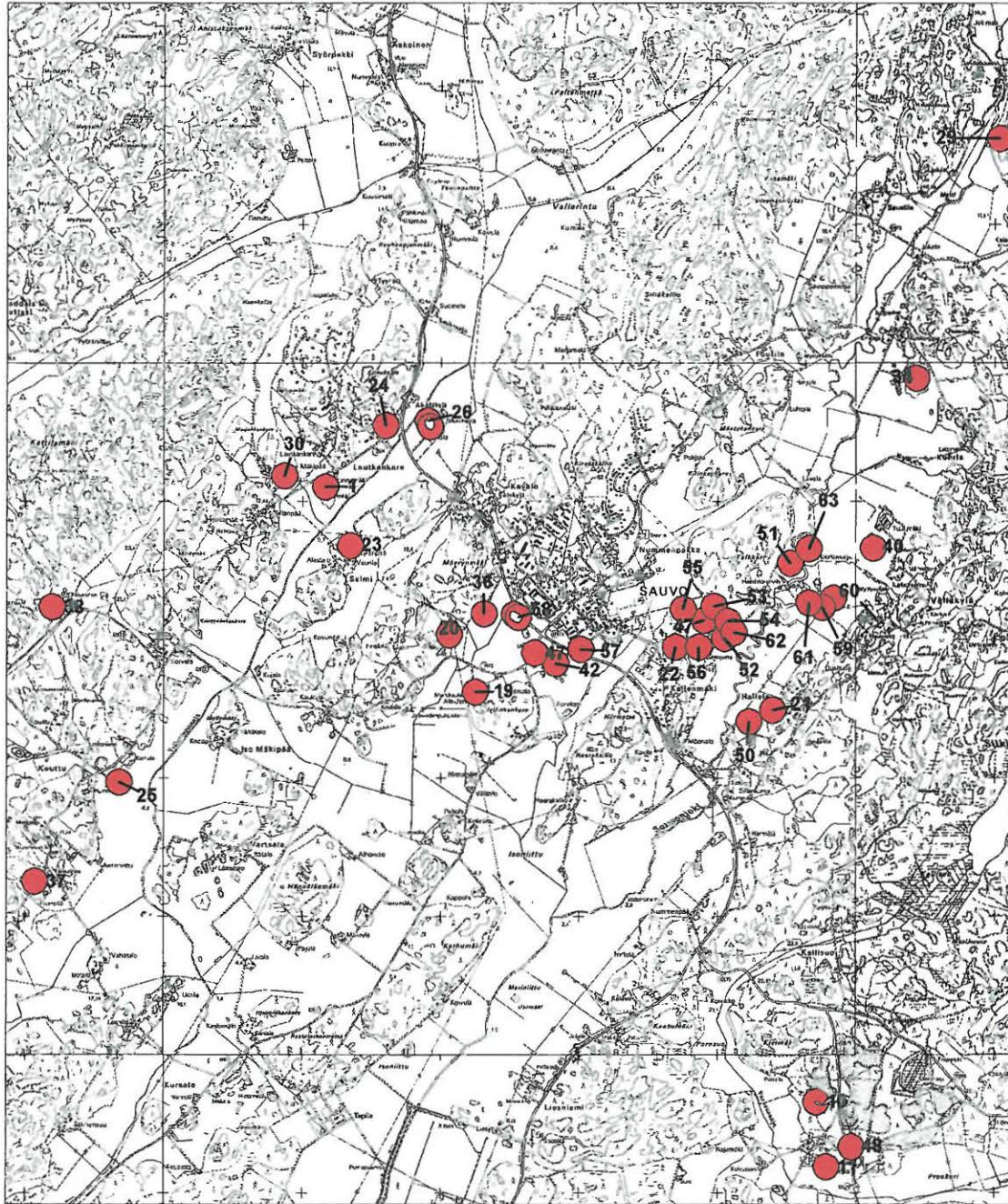
Ote Peruskartasta 1043 10
Mittakaava 1:20 000

1582



Kohde 35, Orssaari, hautaröykkiökalmisto?
Kohde 49, Långas, 2 kiviriviä.

Karttaliite 1:50 000



6695

2440

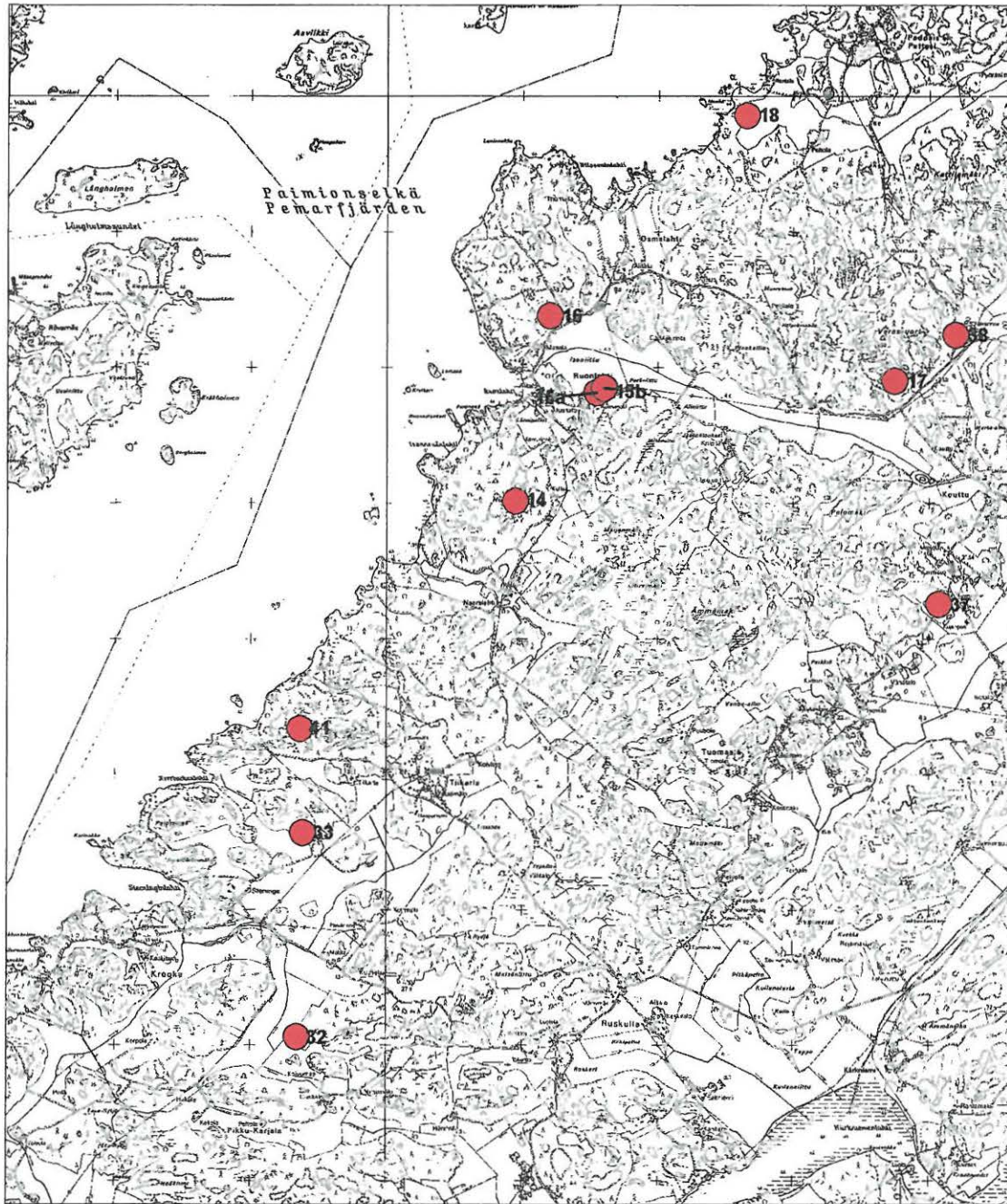
Karttaliite 1:50 000



6685

2430

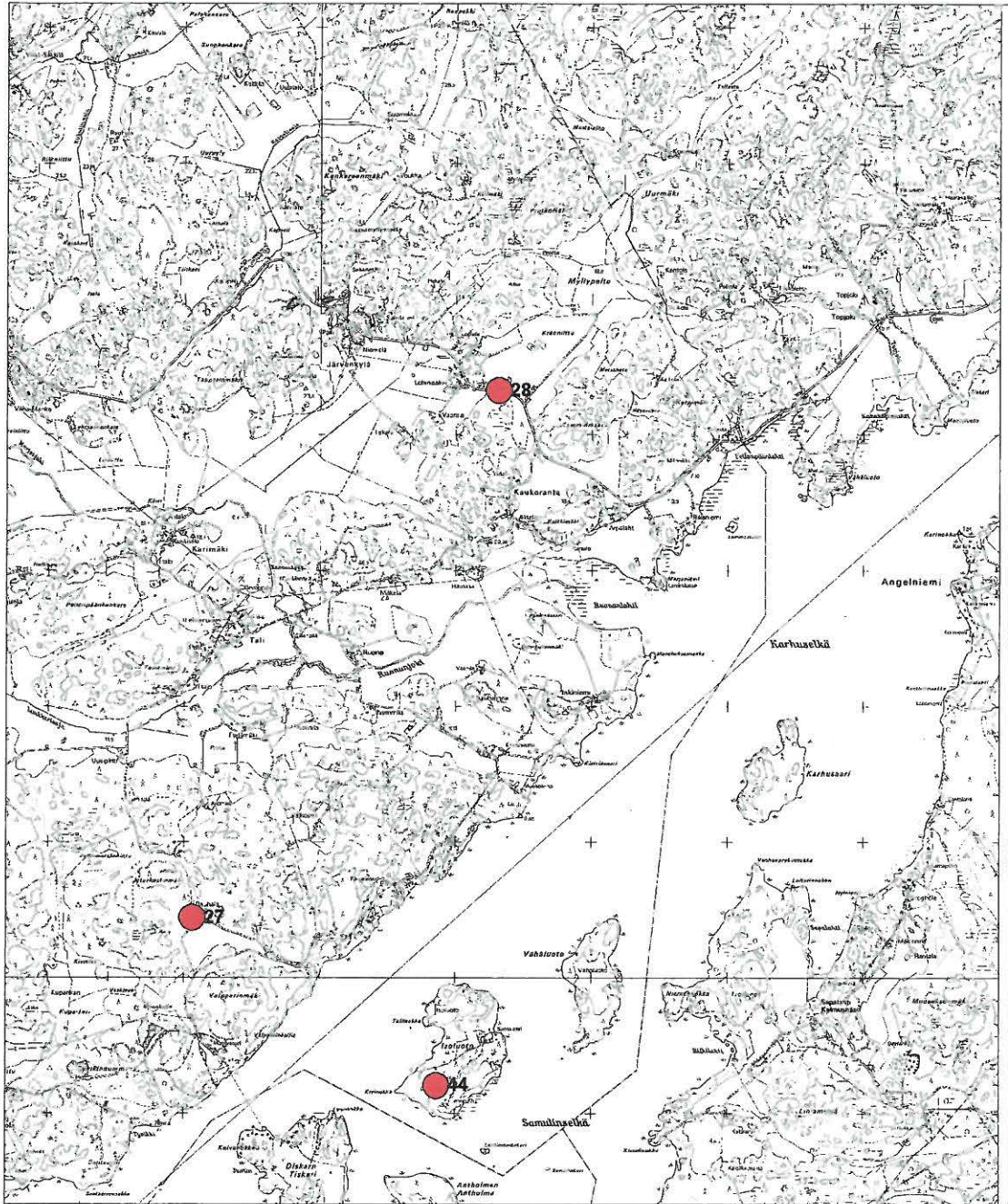
Karttaliite 1:50 000



6695

2420

Karttaliite 1:50 000



6685

2435



119111. Kohteen 22 lähelle rakennettu seurakunnan lämpökeskus. Rakentamisen yhteydessä on saattanut tuhoutua uhri- eli kuppikivi. Länneestä



119116. Kohde 22. Pappilan rautakautinen röykkiö, joka osittain tutkittu. Kaakosta.



119117-8. Kohde 42. Kalmasmäen rautakautista polttokent-
täkalmistoaluetta. Koillisesta.

Sauvo inventointi 2000, E. Raike

119177.
Kohde 30. Riihipellon pienempi
uhrikivi. Pohjoisesta.



119128. Kohteet 1 ja 30. Lautakankareen linnavuori taustalla ja edessä riihipellon
uhri- eli kuppikivet. Lännestä.

Sauvo inventointi 2000, E. Raike



119127. Kohde 1. Lautkankareen linnavuori. Lännestä.



119133. Kohde 17. Varasvuoren pronssikautinen hautaröykkiö. Etelästä.



119134. Kohde 17. Varasvuoren pronssikautinen hautaröykkiö. Yksityiskohta. Luoteesta..

Sauvo inventointi 2000, E. Raike

119142. Kohde 12
Palosuonmäen pronssikautisen
hautaröykkiön paasiarkku näkyvissä.
Pohjoisesta.



119141. Kohde 12. Palosuonmäen pronssikautinen hautaröykkiö.
Koillisesta

Sauvo inventointi 2000, E. Raike

119138. Kohde 39
Rajalahden yhden pronssikautisen
hautaröykkiön paasierkku.
idästä.



119139. Kohde 41. Sorealan pronssikautinen hautaröykkiö.
Etelästä.

Sauvo inventointi 2000, E. Raike



119131. Kohde38 . Iso-Mäkipään nuorakeraaminen asuinpaikkakohde.
Kaakosta.



119143. Kohde 17. Mäntykylän kivikautinen asuinpaikkakohde. Etelästä.



119140. Kohde 45. Tankomäen pronssikautinen nautaröykkiö b. Lännestä.

Sauvo inventointi 2000, E. Raike



119136. Kohde 23. Yleiskuva Salmin kylän Myllymäestä Koillisesta.



119135. Kohde 23. Myllymäen rautakautista polttokenttäkalmistoaluetta. Pohjoisesta..



19145. Näkymä Piruntätinmäeltä Sauvon lahdelle. Koillisesta.

Sauvo inventointi 2000, E. Raike

119158. Kohde 4. Pellonpää 1:n
pronssikautisen hautaröykkiö.
Kaakosta.



119157. Kohde 4. Pellonpää 1 n pronssikautinen hautaröykkiö.
Koillisesta.


Sauvo inventointi 2000, E. Raike



119148. Kohde 3. Pajakankareenmäen pronssikautinen hautaröykkiö. Koillisesta.



119154. Kohde 7. Yliristniemi 2:n pronssikautinen röykkiö, jonka keskellä kolmen kylän rajamerkki. Koillisesta.



19155. Kohde 7. Yliristniemi 2:n pronssikautinen röykkiö. Lännestä.

Sauvo inventointi 2000, E. Raike



119122. Kohde 47. Kalmasmäenpelto, rautakautinen asuinpaikkakohde. Etelästä.



119125. Kohde 30. Rihipellon isompi uhri- eli kuppikivi. Länrestä



119126. Kohde 30. Rihipellon isompi uhri- eli kuppikivi. Pohjoisesta.

133

Sauvo inventointi 2000, E. Raike



119198-119201

Kyynäräisen yläpelto, josta pintapöimittin selviä rautakauteen viittaavia lasuinpaikkalöytöjä. Lännessä.

Sauvo inventointi 2000, E. Raike



119311. Kohde 18. Sandvikin alue, jossa matalia maakumpuja, taustalla.



119207. Kohde 18. Sandvikin maakumpualueita. Idästä.



119206. Kohde 18. Sandvikin yhden matalan maakummun leikkaus.. Vasemmalla. F. Rosenlew.

Sauvo inventointi 2000, E. Raike



119167. Kohde 57. Kirkonmäentien eteläpuolen peltoa, josta asuinpaikka löytyi Länneestä.



119172. Kohde 50. Takahaan peltoalue, josta viitteitä rautakautisesta asuinpaikasta. Kaakosta.



119174. Kohde 50. Takahaka kuvattuna kauempaa. Idästä.

Sauvo inventointi 2000, E. Raike



119161. Kohde 24. Mäntylän tila, jonka puutarhasta on löytynyt rautakauden esineitä. Tuhoutunut maantasainen kalmisto? Kaakosta.



119162, 119164. Kohde 36. Möyrymäen kaimistoaiuetta, joka sijaitsee Pulkin omakotitalon puutarhassa. Lounaasta



119176. Kohde 51. Myllypellon saareke, josta selviää rautakauden kalmisioletöjä. Pohjoisesta.

Sauvo inventointi 2000, E. Raike



119193. Kohde 52. Jokipellonlato 1. Rautakautinen røykkiö. Länestä




119194. Kohde 52. Jokipellonlato 1. Rautakauden røykkiö. Etelästä.



119178. Kaivopellosta löydettyjä pronssivartaista kierrettyjä kaularankaan katkelmia.

Sauvo inventointi 2000, E. Raike



119180. Kynnäräisen pellolta löydetty keinäänkärki.



119182. Kynnäräisen pellostä löytyneet pyöreän puhkonaisen kupurasoljen katkelma



119179. Kynnäräisen pellostä löytyneet värtinänpyörät. Toinen keskenräinen.

Sauvo inventointi 2000, E. Raike



119317. Kohde 61. Haavisto 1, Rautakautinen asuinpaikkakohde Idästä.



119319-20. Kohde 60. Haavisto 2, rautakautinen kalmistoalue Länsiluoteesta.



119323. Kohde 52. Jokipellonlato 2. Rautakautinen röykkiö. Lännestä.

Sauvo inventointi 2000, E. Raike



119330. Kohde 63. Vähäkylän rautakautinen asuinpaikkakohde. Lännestä.



119313-14. Kohde 58. Timperin rautakautinen asuinpaikkakohde. Eteläkaakosta.



119334-5. Kohde 26. Säkkäräkankaan uusi polttokenttäkalmistokohde.

Sauvo inventointi 2000, E. Raike



119203. Kohde 15. Koivumäen pronssikautinen röykkiö. Länsiluoteesta.



119204. Kohde 13. Rantakallion pronssikautinen röykkiö. Etelästä.



119205. Kohde 32. Koivumaan pronssikautinen röykkiö. Pohjoisesta

Sauvo inventointi 2000, E. Raike



119186. Kohde 53. Yleiskuva Kynäräisen mökkien metallikautisesta asuinpaikka-alueesta. Kaakosta.



119185. Kohde 53. Kynäräisen mökkien metallikautisen asuinpaikan jäännöksiä näkyvissä tieleikkauksessa. Idästä.



119199. Kaivopelto, josta irtolöytönä tullut esiin pronssisen kaularenkaan katkelmia.

Sauvo inventointi 2000, E. Raike



119148. Kohde 5. Yliristniemi 1, röykkiö 1. Idästä.



119152. Kohde 6. Ullaskroopin suurin röykkiö. Lounaasta.



119151. Kohde 6. Ullaskroopin isoin röykkiö on valumassa hiekkakuoppaan. Etelästä.