

SAVITAIPALEEN KUNNAN SAIMAAN ALUEEN RANTAYLEISKAAVAN
ARKEOLOGINEN INVENTOINTI
Petteri Pietiläinen 2003



MUSEOVIRASTO

Sisällysluettelo

Johdanto	2
Inventoinnin tavoitteet ja menetelmät.....	3
Inventoinnin tulokset ja tulkinta.....	3
Raportin rakenne.....	4
Luettelo käytetyistä kohdenumeroinneista.....	4
Luettelo kohteista peruskarttalehdittäin.....	5
Luettelo löydöistä löytönumeroittain.....	5
Lähdekirjallisuutta.....	5
Yleiskartat kohteista.....	6
Kohdekuvaukset.....	10
Peruskarttaotteet.....	17

Johdanto

Savitaipaleen Saimaan alueen rantayleiskaavan arkeologisen inventoinnin tavoitteena vuonna 2003 oli tutkia kaava-alue mahdollisten uusien muinaisjäännösten löytämiseksi. Inventoinnin rahoitti Savitaipaleen kunta. Alueella ovat inventoineet muinaisjäännöksiä Timo Miettinen vuonna 1981 ja Timo Jussila vuonna 1996. Aikaisemmin alueelta tunnettiin yksi kiinteä muinaisjäännös, J. Sarkamon vuonna 1958 tarkastama Korholansalmi 1, jossa on kivikautinen asuinpaikka ja röykkiöalue. Esihistoriallisia irtaimia esinelöytöjä eli irtolöytöjä ei alueelta aikaisemmin tunnettu lainkaan. Rantayleiskaavan alueella on myös merihistoriallinen väyläeste Hämeensaaren kärjessä sekä sotahistoriallisia kohteita Turponniemessä. Vaikka nämä on merkitty SM –merkinnällä, ne eivät varsinaisesti kuulu arkeologisen inventoinnin piiriin. Inventoinnissa keskityttiin rantakaava-alueen niihin osiin, joihin on kaavoitettu eniten rakennuspaikkoja, koska kenttätöihin käytettävissä oleva aika oli vain 1,5 viikkoa. Yleiskaavalla suunnitellut uudet rakennuspaikat oli useissa tapauksissa jo rakennettu tai rakentaminen oli jo käynnissä. Tällaisissa tapauksissa arkeologin on hyvin vaikeaa tai mahdotonta todeta mahdollisen muinaisjäännöksen olemassaoloa. Inventoinnin tuloksena löytyi yksi uusi kivikautinen löytöpaikka ja neljä viljely- tai kaskirauniota. Lisäksi inventoinnissa tarkastettiin ennestään tunnetut Pettilä-Lahdensuon, Raimlahden ja Korholansalmen kivikautiset asuinpaikat, joista Korholansalmi sijaitsee varsinaisella rantakaava-alueen toimenpidealueella, Raimlahti ja Pettilä-Lahdensuo sijaitsevat varsinaisen toimenpidealueen ulkopuolella, mutta kaavakartan alueella tai sen välittömässä läheisyydessä.

Helsingissä 13.11. 2003



FM Petteri Pietiläinen

Inventoinnin tavoitteet ja menetelmät

Savitaipaleen Saimaan alueen rantayleiskaavan arkeologisen inventoinnin tavoitteena oli tutkia kaava-alue mahdollisten uusien muinaisjäännösten löytämiseksi. Inventoinnissa keskityttiin rantakaava-alueen niihin osiin, joihin on kaavoitettu eniten rakennuspaikkoja, koska kenttätyöhön käytettävissä oleva aika oli vain 1,5 viikkoa. Yleiskaavalla suunnitellut uudet rakennuspaikat oli useissa tapauksissa jo rakennettu tai rakentaminen oli jo käynnissä. Tällaisissa tapauksissa arkeologin on hyvin vaikeaa tai mahdotonta todeta mahdollisen muinaisjäännöksen olemassaoloa.

Maaperältään ja topografialtaan suotuisimmat alueet kivikautiselle asutukselle rantayleiskaavan alueella sijaitsevat Suomalansaareissa ja Kuivasensaaren keskellä soiden rannoilla. Nämä suot ovat aikaisemmin olleet Muinais-Päijänteeseen kuuluvia suojaisia lahdenpoukamia. Kuivasensaaren keskiosat jäivät kuitenkin pääosaltaan varsinaisen rantakaava-alueen ulkopuolelle eikä sinne tässä vaiheessa kiireisen aikataulun vuoksi ollut mahdollista tehdä kattavaa tarkastusta. Alueelle on kuitenkin tarkoitus palata myöhemmässä vaiheessa. Suomalansaaresta ei ahkerasta koekuopituksesta huolimatta löytynyt kivikautisia asuinpaikkoja. Syynä tähän voi olla saaren sijainti liian suuren avoimen järvenselän edustalla liian kaukana mantereesta. Kivikaudella saaresta on ollut huomattavasti pienempi osa vedenpinnan yläpuolella. Toinen syy Suomalansaaren löydettömyyteen voi olla se, että suuri osa saaren rannoista on jo rakennettu ja mahdolliset kivikautiset asuinpaikat ovat tuhoutuneet.

Muinaisjäännösten rajat arvioitiin koekuopituksen, maaperän ja topografian perusteella ja mitattiin GPS -paikantimella. Lisäksi mitattiin yksittäisten kohteiden, kuten röykkiöiden ja kuoppien keskipisteet. Mittaukset suoritettiin keskiarvomittauksina (average position) siten, että arvioitu paikannusvirhe saatiin mahdollisimman pieneksi. Sijaintitiedot on esitetty yhtenäiskoordinaatteina.

Inventoinnin tulokset ja tulkinta

Inventoinnin aikana tarkastettiin rantoja Maikonniemen ja Tinaniemen välisellä alueella, Kärnäkosken ja Nykäkankaan välillä, Kuivasensaaren rantoja mm. Kopinniemiessä, Tukialassa Takkainlahdessa, Rahikkalassa, Pettilän pohjoispuolella, rantoja Turponniemestä Tyrynnyemeen sekä Ketvelinniemiessä ja Suomalansaareissa. Kiviperäniemestä löytyi ennestään tuntematon kivikautinen irtolöytöpaikka, Maikonlahdesta ja Takkainlahdesta löytyi kaski- tai viljelyröykkiöitä. Tällaiset viljelyröykkiöt ovat yleensä melko myöhäisiä, parin viime vuosisadan aikana rakennettuja, eikä niitä ole yleensä merkitty kaavaan, ellei niihin liity muita erityisiä kulttuuri- tai ympäristöarvoja. Tällaiset kohteet on kuitenkin syytä kirjata muistiin siltä varalta, että joku tekee myöhemmin ilmoituksen tällaisista röykkiöistä tai vastaavista kohteista. Tällöin voidaan todeta että paikalla on jo käynyt arkeologi. Lisäksi inventoinnissa tarkastettiin ennestään tunnetut Pettilä-Lahdensuon, Raimlahden ja Korholansalmen kivikautiset asuinpaikat. Näistä Korholansalmen asuinpaikka on merkitty kaavaan. Raimlahti ja Pettilä-Lahdensuo sijaitsevat varsinaisen toimenpidealueen ulkopuolella, mutta kaavakartan alueella tai sen välittömässä läheisyydessä. Niiden sijainti olisi kuitenkin hyvä huomioida mahdollisia tulevia kaavoituksia tai rakennushankkeita varten. Vanhojen kyläteiden varsilla Rahikkalassa ja Korholassa inventoinnin aikana havaitut tummatulikukan (*Verbascum nigrum*) esiintymät antavat viitteitä mahdollisesta myöhäisen rautakauden ja varhaisen historiallisen ajan asutuksesta alueella. Tummatulikukan esiintymiä on aiemmin havaittu myös Ratasalossa ja Tukialassa (Jurvanen 1996). Rantayleiskaavan alueella on myös merihistoriallinen väyläeste Hämeensaaren kärjessä sekä sotahistoriallisia kohteita Turponniemiessä. Vaikka nämä on merkitty SM -merkinnällä, ne eivät varsinaisesti kuulu arkeologisen inventoinnin piiriin.

Raportin rakenne

Kohdekuvaukset on jaoteltu kiinteisiin muinaisjäännöksiin (vanhassa muinaisjäännösrekisterissä 01 kohteet) ja irtolöytökohteisiin (04 kohteet, ei havaittu merkkejä kiinteästä muinaisjäännöksestä) sekä tentatiivikohteisiin (00 kohteet) Tentatiivikohteissa kohteen luokittelu on toistaiseksi avoin. Historialliseen aikaan kuuluvat viljely- ja rajaröykkiöt on sijoitettu 00 kohteisiin. Kohteiden luokittelu on tässä vaiheessa alustava ja inventoijan antamien tietojen perusteella aluevalvoja tekee virallisen luokittelun.

Kohdekuvausten otsikossa on ensiksi kunta ja kohteen nimi. Otsikon lopussa on muinaisjäännösrekisterin numero. Tämän raportin kohdenumerointi on ennestään tunnettujen kohteiden osalta sama kuin aikaisemmissa Timo Miittisen ja Timo Jussilan inventointiraporteissa sekä muinaisjäännösrekisterissä. Ennestään tunnettuja kohteita Savitaipaleella on 29. Tässä raportissa esitetyt uudet kohteet on numeroitu alustavasti tässä inventointiraportissa käytettävällä kunnan sisäisellä juoksevalla numerolla 30-33. Numerot 1-29 on varattu ennestään tunnetuille kohteille. Tätä kunnan sisäistä juoksevaa numerointia on tarkoitus käyttää myös tulevassa koko Savitaipaleen kunnan arkeologisessa inventoinnissa. Lopullisesta kohdenumeroinnista päättää kuitenkin aluevalvoja.

Tarkastetuista kohteista esitellään perustiedot sekä lyhyt inventointikertomus, joka sisältää paikan päällä suoritettut tutkimukset ja dokumentoinnit. Koordinaatit on esitetty kohdekuvauksessa yhtenäiskoordinaatteina. Kohteiden kiinteistötiedot on saatu kiinteistörekisteristä. Kohdekuvausten jälkeen on sijoitettu peruskarttaotteet.

Luettelo käytetyistä kohdenumeroinneista

Kohde	Muinaisjäännösrekisterin numero	Miittinen 1981	Jussila 1996	Pietiläinen 2003
Korholansalmi 1	739010002	Savitaipale 2	Savitaipale 2	Savitaipale 2
Pettilä-Lahdensuo	739010024			Savitaipale 24
Raimlahti	1000000119			Savitaipale 29
Kiviperänniemi				Savitaipale 30
Maikonlahti				Savitaipale 31
Takkainlahti				Savitaipale 32
Tiikinlampi				Savitaipale 33

Luettelo Saimaan alueen rantayleiskaavan kohteista peruskarttalehdittäin

Peruskartta 3134 03 SOLKEI

Kiinteät muinaisjäännökset (01 –kohteet):

Savitaipale 739 01 0002 Korholansalmi 1, kivikautinen asuinpaikka ja röykkiöitä

Savitaipale 739 01 0024 Pettilä-Lahdensuo, kivikautinen asuinpaikka

Tentatiivikohteet (00 –kohteet)

Savitaipale 32 Takkainlahti, historiallisen ajan viljelyröykkiöitä

Peruskartta 3132 12 SAVITAIPALE

Kiinteät muinaisjäännökset (01 – kohteet)

Savitaipale 1000000119 Raimlahti, kivikautinen asuinpaikka

Peruskartta 3141 10 LIANSAARI

Tentatiivikohteet (00 –kohteet)

Savitaipale 31 Maikonlahti, historiallisen ajan viljelyröykkiö

Irtolöytökohteet (04 –kohteet)

Savitaipale 30 Kiviperänniemi, kivikautinen löytöpaikka

Peruskartta 3143 01 OTASALO

Tentatiivikohteet (00 –kohteet)

Savitaipale 33 Tiikinlampi, ajoittamaton kuoppa

Luettelo löydöistä KM –numeroittain

14137	asuinpaikkalöytöjä	Savitaipale 2 Korholansalmi
30431	asuinpaikkalöytöjä	Savitaipale 24 Pettilä-Lahdensuo
32320	asuinpaikkalöytöjä	Savitaipale 29 Raimlahti
34054	kvartsia	Savitaipale 30 Kiviperänniemi
34055	asuinpaikkalöytöjä	Savitaipale 24 Pettilä-Lahdensuo

Lähdekirjallisuutta:

Jurvanen, Pertti 1996: Partakosken seudun esihistoriaa. *Partakosken ja lähikylien historiaa*. toim. Markku Tani. Lappeenranta. 23-28.

Kukkonen, Esa 1990: Suurten järvien kehitys. *Suomen kartasto 124*. Helsinki

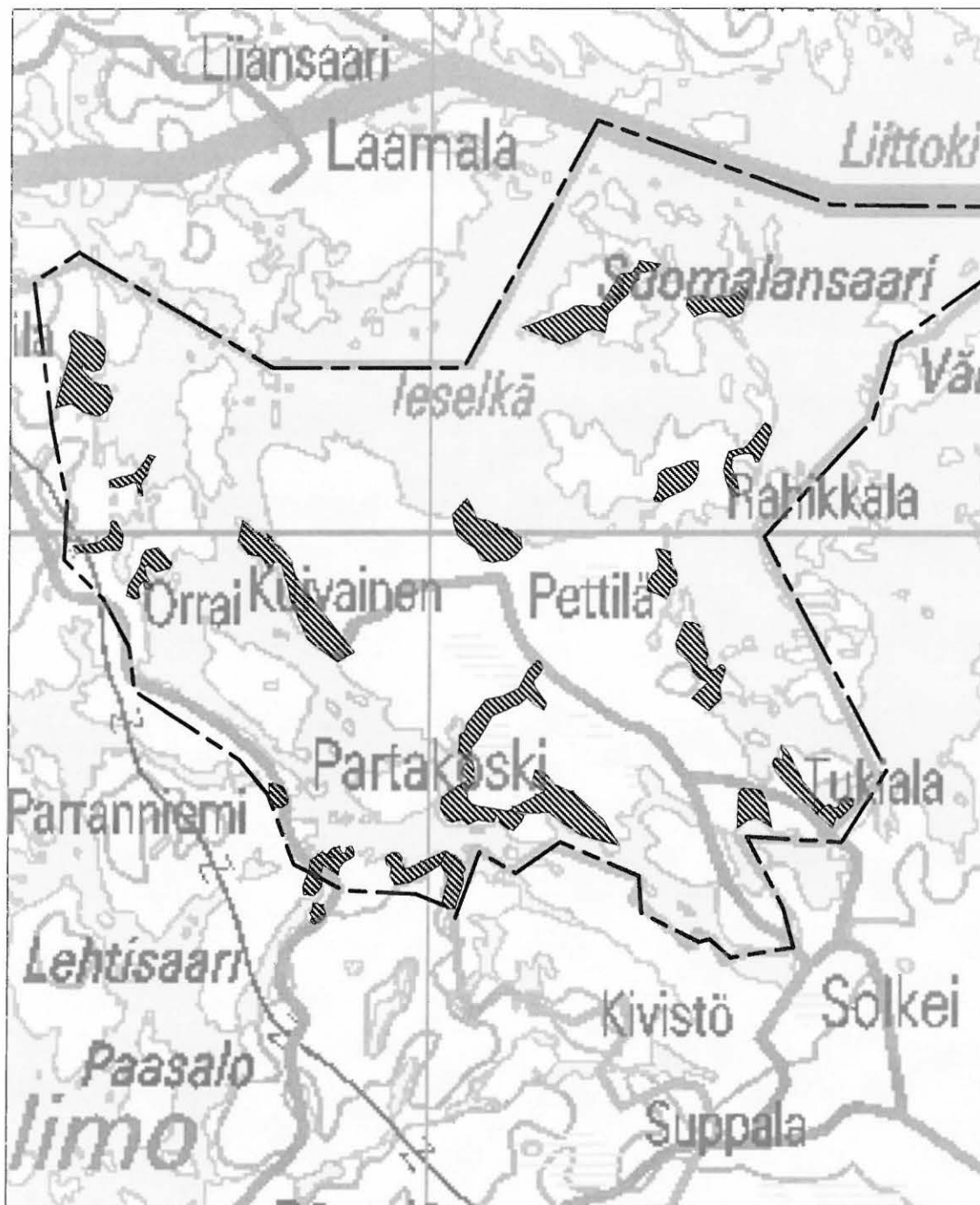
Murto, T. G. 1939: Savitaipaleen pitäjän historia. Lappeenranta

Suomen geologinen maaperäkartta 1:100 000 lehdet 3132 ja 3134

Saimaan alueen yleiskaavan arkeologisessa inventoinnissa läpikäytyt alueet.

6.

----- kaava-alue



Mk 1:100 000



Saimaan alueen yleiskaavan kivi-kautiset irtolöydöt



Mk 1:100 000



Savitaipale 2**Korholansalmi 1****739 01 0002****Perustiedot**

Muinaisjäännöstyyppi: muinaisjäännösryhmät: kivikautinen asuinpaikka ja ajoittamaton röykkiö
 Ajoitus: moniperiodinen
 Rauhoitusluokka/laji: 2
 Lukumäärä: 1

Peruskartta: 3134 03 SOLKEI
 Yhtenäiskoordinaatit: p 6 794 920 i 3 544 460 z 85 m mpy

Sijainti: Savitaipaleen kirkosta n. 10,1 km koilliseen
 Alue tai rekisterikylä: Korhola

Kiinteistöt: 739-409-1-318 Ruokoranta
 739-409-1-347 Mäkelä

Tutkimukset ja löydöt: 1956 ja -68 tarkastus Jaakko Sarkamo, KM 14137
 1981 inventointi Timo Miettinen
 2002 inventointi Petteri Pietiläinen

Lyhyt kohdekuvaus: Kivikautinen asuinpaikka ja ajoittamaton röykkiö sijaitsevat Korholansalmen pohjoisrannalla, pelto- ja laidunalueella. Asuinpaikka sijaitsee kylätien molemmin puolin etelään viettävällä hiekkapohjaisella alueella. Löydöt kvartsi-iskoksia. Useita kiven- ja maansekaisia kiviröykkiöitä (mahdollisesti peltoraunioita) kylätien itäpuolella.

Inventointikertomus

Muinaisjäännös on jo merkitty yleiskaavaan. Kohteessa ei ole tapahtunut tuoreita muutoksia. Alueella oli havaittavissa useita peltoraunioilta vaikuttavia kivikasoja ja –röykkiöitä. Pellot olivat auraamatta joten havaintomahdollisuudet olivat heikot.

Tarkastuspäivä: 22. 9. 2003

Kertomuksen liitteet:

-Kartat: peruskarttaote 1:20 000

-Negatiivit:

-Diapositiivit:

Savitaipale 24**Pettilä-Lahdensuo****739 01 0024****Perustiedot**

Muinaisjäännöstyyppi: asuinpaikat
 Ajoitus: kivikautinen
 Rauhoitusluokka/laji: 2
 Lukumäärä: 1

Peruskartta: 3134 03 SOLKEI
 Yhtenäiskoordinaatit: p 6797700 i 3541501 p 6797761 i 3541505
 (ääripisteet) p 6797783 i 3541483 p 6797713 i 3541446 z 81 m mpy
 Tarkkuus(GPS EPE): +- 3,5 m

Sijainti: Savitaipaleen kirkosta n. 10,6 km pohjoiskoilliseen
 Alue tai rekisterikylä: Pettilä

Kiinteistöt: 739-427-3-31 Uutela

Tutkimukset ja löydöt: 1997 tarkastus Timo Jussila, KM 30431
 2003 inventointi Petteri Pietiläinen, KM 34055

Lyhyt kohdekuvaus: Kivikautinen asuinpaikka sijaitsee Pettilä-Korhola -tieltä 400 m lounaaseen, suuren Kuivasensaaren keskellä, Kopinniemen vievän tien itäpuolella, jossa on vanha ja jo umpeen kasvanut hiekanottoaika. Asuinpaikka on ollut muinaisessa niemenkärjessä, siellä olevalla tasanteella. Paikalta on löytynyt saviastianpaloja (ka 3). Kohde on osin tuhoutunut hiekanotossa.

Inventointikertomus

Kohteessa ei näytä tapahtuneen muutoksia vuoden 1997 jälkeen. Hiekkakuoppa ei ole kovin iso, tasanteesta suurin osa on vielä säilynyt. Hiekkakuopan reunalta löytyi saviastianpala, jonka kyljessä näkyy heikosti erottuva kampaleima. Kohteen koordinaatit mitattiin GPS -paikantimella. Asuinpaikan lisäksi koekuopitin Hakulinmaahan vievän metsätien varrelta Lummesuon reunasta sopivan näköisiä paikkoja. Alue vaikuttaa varsin lupaavalta topografialtaan ja maaperältään ja sinne on tarkoitus palata inventoinnin toisessa vaiheessa.

Tarkastuspäivä: 24.9.2003

Kertomuksen liitteet:

-Kartat: peruskarttaote 1:20 000
 -Negatiivit:
 -Diapositiivit:

Savitaipale 29**Raimlahti****1 000 000 119****Perustiedot**

Muinaisjäännöstyyppi: asuinpaikat
 Ajoitus: kivikautinen
 Rauhoitusluokka/laji: 1/2
 Lukumäärä:

Peruskartta: 3132 12 SAVITAIPALE
 Yhtenäiskoordinaatit: p 6 794 254 i 3 538 247 p 6 794 266 i 3 538 240
 (ääripisteet) p 6 794 283 i 3 538 272 p 6 794 262 i 3 538 276 z 79-81 m mpy
 Tarkkuus(GPS EPE): +- 3,5 m

Sijainti: Savitaipaleen kirkosta n. 6,7 km pohjoiseen
 Alue tai rekisterikylä: Koskeinkylä
 Kiinteistöt: 739-411-1-47 Raimlahti

Tutkimukset ja löydöt: 2000 tarkastus Timo Jussila, KM 32311:1-3
 2003 inventointi Petteri Pietiläinen

Lyhyt kohdekuvaus: Asuinpaikka sijaitsee Kärnänsalmen itärannalla, Kärnäkosken sillalta 740 m etelään Kuolimon Raimlahden itärannalla, pienen länteen kurottuvan niemekkeen tyvessä. Muinaisen pienen niemen nokassa, jyrkän rinteiden juurella on pienehkö, mutta selvästi havaittava asumuspainanne. Koekuopasta löytynyt palanutta luuta, kvartseja ja kiviesineen kappale. Paikka on koskematon ja ehjä, suppea-alainen ja suhteellisen jyrkkien rinteiden rajaama.

Inventointikertomus

Asuinpaikalla ei ole tapahtunut muutoksia. Tontilla sijaitsevan kesämökin omistaja ei tiennyt muinaisjäännöksestä, joten näytin painanteen hänelle. Kohteen arvioidut rajat mitattiin GPS – paikantimella.

Tarkastuspäivä: 17.9. 2003

Kertomuksen liitteet:

-Kartat: peruskarttaote 1:20 000
 -Negatiivit:
 -Diapositiivit:

Savitaipale 30**Kiviperänniemi****(ei mj-rek.)****Perustiedot**

Muinaisjäännöstyyppi: löytöpaikat
 Ajoitus: kivikautinen
 Rauhoitusluokka/laji: irtolöydöt
 Lukumäärä: 1

Peruskartta: 3141 10 LIIANSAARI
 Yhtenäiskoordinaatit: p 6 801 952 i 3 534 735 p 6 801 972 i 3 534 763
 (ääripisteet) p 6 801 915 i 3 534 820 p 6 801 887 i 3 534 798 z 81-83 m mpy
 Tarkkuus(GPS EPE): +- 4 m

Sijainti: Savitaipaleen kirkosta n. 14, 4 km pohjoiseen
 Alue tai rekisterikylä: Pettilä

Tutkimukset ja löydöt: 2003 inventointi Petteri Pietiläinen, KM 34054

Lyhyt kohdekuvaus: Kohde sijaitsee Partakoskelta Suomenniemeen vievän tien itäpuolella Saimaan Vuohiselän rannalla Ojasuon talosta noin kilometrin verran koilliseen pellon reunassa. Löydöt kvartssia.

Inventointikertomus

Kiviperänniemen eteläkärkeen vievän tien varrelta pellon reunasta peltomullan pinnasta löytyi kvartsi- iskoksia kahdesta kohtaa p 6801955 i 3534761 ja p 6801908 i 3534807 jotka ovat n.65 m päässä toisistaan. Alueelle kaivetuista koekuopista ei kuitenkaan löytynyt mitään kivikautiseen asuinpaikkaan viittaavaa. Maaperä hiekkaa n. 10- 15 cm paksuisen peltomultakerroksen alla. Kohteen arvioidut ääripisteet mitattiin GPS -paikantimella. Paluumatkalla tarkastin Tinalahden länsipuolen ja koekuopitin 2 km etelään sijaitsevan Roinankankaan maastoa. Ei havaintoja.

Tarkastuspäivä: 22.9. 2003

Kertomuksen liitteet:

-Kartat: peruskarttaote 1:20 000
 -Negatiivit:
 -Diapositiivit:

Savitaipale 31**Maikonlahti****(ei mj-rek.)****Perustiedot**

Muinaisjäännöstyyppi: työ- ja valmistuspaikat/viljelyröykkiöt
 Ajoitus: historiallinen
 Rauhoitusluokka/laji: tentatiivi
 Lukumäärä: 1

Peruskartta: 3141 10 LIIANSAARI
 Yhtenäiskoordinaatit: p 6802918 i 3534765 z 86 m mpy
 (keskipiste)
 Tarkkuus(GPS EPE): +-3,5 m

Sijainti: Savitaipaleen kirkosta n. 15,4 km pohjoiseen
 Alue tai rekisterikylä: Pettilä

Tutkimukset ja löydöt: 2003 inventointi Petteri Pietiläinen

Lyhyt kohdekuvaus: 7x5 m halkaisijaltaan oleva peltoraunio sijaitsee Partakoskelta Suomenniemelle sijaitsevan tien itäpuolella Saimaan Vuohiselän rannalla Tammelan talosta n. 500 m itään pellon reunassa Maikonlahteen vievän tien eteläpuolella.

Inventointikertomus

Kohde sijaitsee pellon pohjoisreunassa rinteessä, jossa on röykkiön lisäksi hajonnutta kiviaitaa ja todennäköisesti pellostä heiteltyjä kiviä. Kohteen keskipiste mitattiin GPS –paikantimella.

Tarkastuspäivä: 22.9. 2003

Kertomuksen liitteet:

- Kartat: peruskarttaote 1:20 000
- Negatiivit:
- Diapositiivit:

Savitaipale 32**Takkainlahti****(ei mj-rek.)****Perustiedot**

Muinaisjäännöstyyppi: työ- ja valmistuspaikat/viljelyröykkiöt
 Ajoitus: historiallinen
 Rauhoitusluokka/laji: tentatiivi
 Lukumäärä: 3

Peruskartta: 3134 03 SOLKEI
 Yhtenäiskoordinaatit: p 6797944 i 3544255 p 6797951 i 3544228
 (röykkiöiden keskipisteet) p 6797982 i 3544226 z 80 m mpy
 Tarkkuus(GPS EPE): +- 4 m

Sijainti: Savitaipaleen kirkosta n.12,5 km koilliseen
 Alue tai rekisterikylä: Korhola

Tutkimukset ja löydöt: 2003 inventointi Petteri Pietiläinen

Lyhyt kohdekuvaus: Röykkiöt sijaitsevat Kuivasensaaren itärannalla Solkein kylästä Rahikkalaan vievän tien itäpuolella pienen Takkainlahden pohjukassa. Maasto on alavaa ja kostea lehti- ja sekametsää. Metsätien molemmin puolin noin 40 m päässä rannasta on kolme tyypillistä viljely- tai kaskiröykkiötä, joista yksi yläosastaan hajonnut tai hajotettu.

Inventointikertomus

Kohteiden keskipiste mitattiin GPS –paikantimella. Lisäksi koekuopitin röykkiöiden pohjoispuolella sijaitsevaa metsäistä rinnettä. Ei havaintoja.

Tarkastuspäivä: 24.9.2003

Kertomuksen liitteet:

- Kartat: peruskarttaote 1:20 000
- Negatiivit:
- Diapositiivit:

Savitaipale 33**Tiikinlampi****(ei mj-rek.)****Perustiedot**

Muinaisjäännöstyyppi: maarakenteet/kuopat
 Ajoitus: ajoittamaton
 Rauhoitusluokka/laji: tentatiivi
 Lukumäärä: 2

Peruskartta: 3143 01 OTASALO
 Yhtenäiskoordinaatit: p 6803494 i 3544466 p 6803494 i 3544453
 (kuoppien keskipisteet) z 82,5 m mpy
 Tarkkuus(GPS EPE): +-3,5 m

Sijainti: Savitaipaleen kirkosta n. 17.5 km koilliseen
 Alue tai rekisterikylä: Rahikkala

Tutkimukset ja löydöt: 2003 inventointi Petteri Pietiläinen

Lyhyt kohdekuvaus: Kohde sijaitsee Suomalansaarella n. 850 m Kivisalmen sillasta pohjoisluoteeseen Tiikinlammen ja Miilunmäen välisellä hiekkakankaalla.

Inventointikertomus

Alueella on kaksi laakeaa asumuspainannetta muistuttavaa kuoppaa 12 metrin päässä toisistaan. Painanteisiin kaivetuista koekuopista ei kuitenkaan löytynyt mitään. Kuopat tuntuvat olevan liian matalia ja laakeita pyyntikuopiksi. Kuoppien keskipisteet mitattiin GPS -paikantimella.

Tarkastuspäivä: 17.9. 2003

Kertomuksen liitteet:

-Kartat: peruskarttaote 1:20 000
 -Negatiivit:
 -Diapositiivit:

Ote peruskartasta 3143 03 SOLKEI

Korholansalmi 1, kivikautinen asuinpaikka p 6 794 904 i 3 544 491



Mk 1:20 000

Ote peruskartasta 3143 03 SOLKEI

Pettilä-Lahdensuo, kivikautinen asuinpaikka p 6 797 741 i 3 541 475



Mk 1:20 000

Ote peruskartasta 3141 10 LIIANSAARI

Savitaipale Maikonlahti, viljelyröykkiö p 6 802 918 i 3 534 764

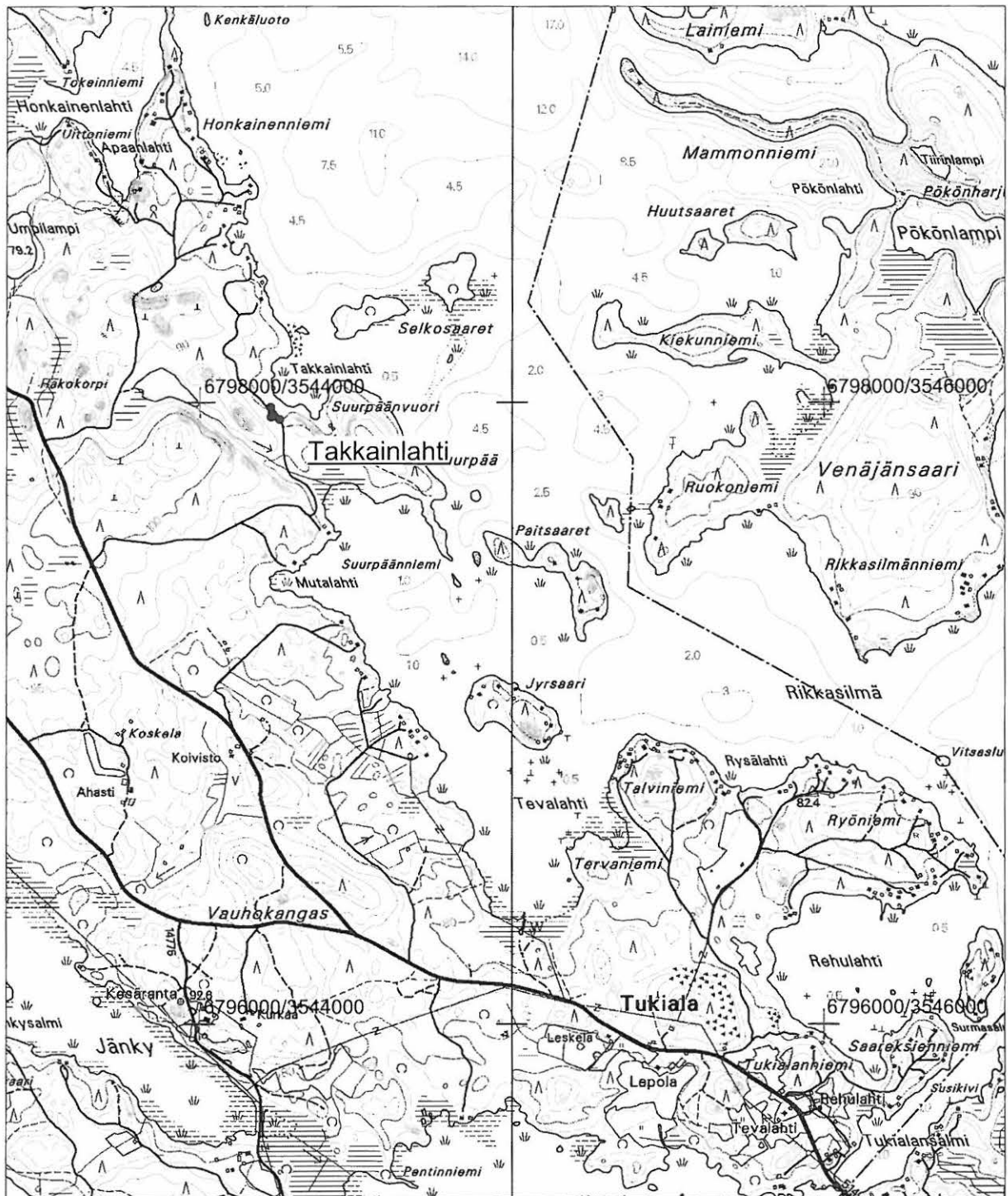
Savitaipale Kiviperänniemi, kivikautinen löytöpaikka p 6 801 931 i 3 534 780



Mk 1:20 000

Ote peruskartasta 3143 03 SOLKEI

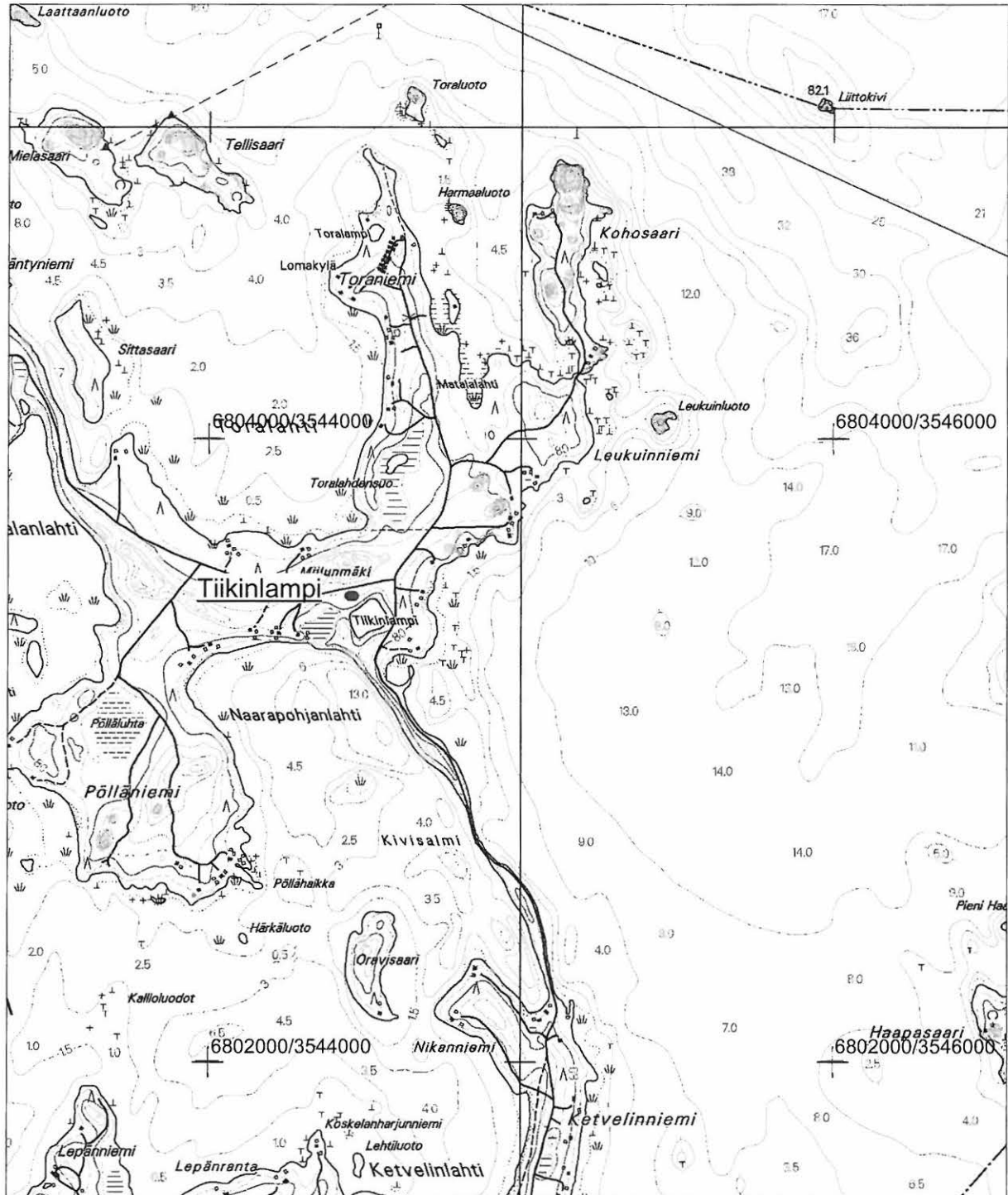
Takkainlahti, peltoraunioita p 6 797 964 i 3 544 241



Mk 1:20 000

Ote peruskartasta 3143 01 OTASALO

Tiikinlampi, kuoppia p 6 803 494 i 3 544 458



Mk 1:20 000