

SAVITAIPALEEN OSAINVENTOINTI

3.-7.5.2004



Helsingin yliopisto, Kulttuurien tutkimuksen laitos, arkeologia

Petri Halinen
&
Kenttätutkimuskurssi 2004



SISÄLLYSLUETTELO

TIIVISTELMÄ	2
JOHDANTO	3
KIINTEÄT MUINAISJÄÄNNÖKSET	7
Peltoinlahti Myllylampi 739010019	7
Peltoinlahti Kammarlahti 1-2, 739010010	9
Rovastinoja E	11
Peltoinlahti Rovastinoja E2	13
Peltoinlahti Haukhonkakangas, 739010018	14
Peltoinlahti Rajalamminsuo 1, 739010011	16
Peltoinlahti Rajalamminsuo 2, 739010012	18
Rajalamminsuo 3, 739010013	20
Peltoinlahti Rajalamminsuo 4, 739010014	22
Säänjärvi Pomperi 1, 739010016	23
Peltoinlahti Pomperi 2, 739010017	25
Pohjanpäälahden suu	26
Valkialahti Alakartano	27
Vanha Kärnä, Raimlahti, 1000000119	28
Marttila Karhurinne	29
Marttila Kasakkamäki	30
Partakoski	31
Ryöniemi 1-3, 1000002778	33
Lummesuo	35
Lahdensuo 2	38
Suomalanlahti	39
LÖYTÖPAIKAT	41
Kaskei Pellonpää	41
Rasinniemi	42
HISTORIALLISEN AJAN KOHTEET	43
Vanha Kärnä, Virtasalmi	43
Koskei Haahkalahti	44
Ratasalo Voudinniemi N	45
Ratasalo Pylkkö	46
Rikosilta	47
Rasinmäki	48
TENTATIIVIKOHTEET	49
Peltoinlahti Lepänkannonlahti	49
Paimensaari Poikperä	50
KOHDELUETTELO	52
VALOKUVALUETTELO	53
PIENIMITTAKAAVAINEN KARTTA KOHTEIDEN SIJAINNISTA	57
PERUSKARTTAOTTEET	59 60
YLEISKARTTAOTTEET	90
VALOKUVATAULUT	115

Savitaipale

Täydennysinventointi

Helsingin yliopisto, Kulttuurien tutkimuksen laitos, arkeologia

Inventoija: FL Petri Halinen ja kenttätutkimuskurssi

Savitaipaleen kunnan täydennysinventointi toteutettiin 3.-7.5.2004 Helsingin yliopiston arkeologian oppiaineen kenttätutkimuskurssin harjoittelutyönä yhteistyössä Museoviraston kanssa. Museoviraston inventoijana toimi tutkija Petteri Pietiläinen. Opiskelijaryhmät toimivat maastossa yliopistonlehtori Petri Halisen, professori Mika Lavennon ja amanuenssi Eeva-Maria Viitasen johdolla. Jälkityöt tehtiin ryhmätöinä opiskelijavoimin. Työstä vastasi ja sen toteutusta ohjasi Petri Halinen.

Opiskelijaryhmiä oli kolme. Ryhmässä 1 työskentelivät Ulrika Köngäs, Tiina Kinnunen, Riku Mönkkönen ja Heidi Pasanen, ryhmässä 2 Pekka Lenkkeri, Hanna Mäki, Nora Salonen ja Tommy Sjöblom ja ryhmässä 3 Sigrid Alhovaara, Nina Karjalainen, Lotta Laiho ja Hembo Pagi. Maastotöissä avustajana toimi tutkija Teemu Mökkönen. Kenttätutkimuskurssin opiskelijat avustivat myös tutkija Antti Lahelmaa ja Anu Hervaa kalliomaalauksille potentiaalisten alueiden inventoinnissa.

Inventointi toteutettiin pääasiassa HY:n arkeologian oppiaineen varoin. Museoviraston arkeologian osasto kustansi majoituksen Savitaipaleella ja paikallinen yhdistys Veskansa ry tarjosi majoituspaikaksi Pettilän koulun. Samaan aikaan Savitaipaleella inventoimassa oli Museoviraston tutkija Petteri Pietiläinen, joka osallistui myös inventointiryhmien toimintaan ja auttoi mm. GPS- lukemien saannissa ja kertoi mielipiteitään ja tietojaan eri kohteista.

Vuoden 2004 alussa Museoviraston muinaisjäännösrekisteriin oli kirjattu 27 kiinteää muinaisjäännöstä Savitaipaleen kunnan alueelta syksyllä 2004. Inventoinnissa löytyi uusia kohteita: kivikautisia mahdollisia asuinpaikkoja 7 kpl, pyyntikuoppakohteita 6 kpl, historiallisen ajan tervahautoja 2 kpl ja kaski/peltoröykkiökohteita 4 kpl. Inventoinnissa keskityttiin sekä uusien kohteiden etsintään että tunnetuilla kohteilla käytiin.

Löydöt: KM 34944-34956.

Kenttätyöaika: 3.-7.5.2004

Tutkimusraportti: P. Halinen 15.5.2005 Helsingin yliopiston arkeologian oppiaineen arkistossa, kopio Museoviraston arkeologian osaston arkistossa.

Johdanto

Savitaipaleen kunnan täydennysinventointi toteutettiin 3.-7.5.2004 Helsingin yliopiston arkeologian oppiaineen kenttätutkimuskurssin harjoittelutyönä yhteistyössä Museoviraston kanssa. Museoviraston inventoijana toimi tutkija Petteri Pietiläinen. Kenttätutkimuskurssi alkoi keväällä 2004 pidetyllä luentosarjalla, jonka aikana laadittiin ryhmätöinä inventointisuunnitelma. Ryhmä 1 perehtyi alueen luonnonhistoriaan, ryhmä 2 kiinteisiin muinaisjäänneksiin ja paikannimiin ja ryhmä 3 vanhoihin karttoihin ja irtolöytökohteisiin. Ryhmät toimivat maastossa yliopistonlehtori Petri Halisen, professori Mika Lavennon ja amanuenssi Eeva-Maria Viitasen johdolla. Opiskelijat tekivät jälkityöt syksyllä 2004. Työtä valvoi ja ohjasi Petri Halinen.

Savitaipaleen kunta sijaitsee Etelä-Karjalan maakunnassa noin 30 kilometriä Lappeenrannasta luoteeseen. Kunnan topografialle tyypillisen ilmeen antaa sen kuuluminen Salpauselkävyöhykkeeseen. Jäätikkömuodostumien yhteydessä maaperä koostuu harjuaineksesta, sekä hienompirakeisen maa-aineksen (hiekkä, siltti) keskittymistä. Harjualueiden ulkopuolella alueen maaperä koostuu tyypillisesti moreenista ja avoimista kalliomuodostumista. Savitaipaleen kunta kuuluu koillis- ja kaakkoisosiltaan Saimaan vesistöalueeseen. Suurin yksittäinen vesistöalue on kuitenkin Kuolimojärvi. Näiden lisäksi kunnan etelä-osissa on useita pienempiä itsenäisiä järviä. Vesistöjen kokonaisosuus kunnan pinta-alasta on 22.17 % (Fennica.net).

Savitaipaleen perusinventoinnin on tehnyt Timo Miettinen vuonna 1981. Inventointia on täydentänyt vuonna 1996 Timo Jussila Kuolimon etelärannalle keskittyneellä osainventoinnilla. Vuonna 2003 Petteri Pietiläinen teki kunnassa rantakaava-alueen inventoinnin. Vuoden 2004 alussa Museoviraston muinaisjäänösrekisteriin oli kirjattu 27 kiinteää muinaisjäänöstä Savitaipaleen kunnan alueelta.

Kurssin ja maasto- sekä jälkitöiden vastuuhenkilönä toimi yliopistonlehtori Petri Halinen. Kenttätutkimuskurssi kuuluu syventäviin opintoihin ja se suoritetaan tavallisesti 3. tai 4. opiskeluvuotena. Ryhmässä 1 työskentelivät Ulrika Köngäs, Tiina Kinnunen, Riku Mönkkönen ja Heidi Pasanen, ryhmässä 2 Pekka Lenkkeri, Hanna Mäki, Nora Salonen ja Tommy Sjöblom ja ryhmässä 3 Sigrid Alhovaara, Nina Karjalainen, Lotta Laiho ja Hembo Pagi. Maastotöissä avustajana toimi tutkija Teemu Mökkönen. Kenttätutkimuskurssin opiskelijat avustivat myös tutkija Antti Lahelmaa ja Anu Hervaa kalliomaalauksille potentiaalisten alueiden inventoinnissa (ks. erillinen kertomus, Lahelma 2004). Jälkityöt tehtiin ryhmätöinä opiskelijavoimin.

Inventointi toteutettiin pääasiassa HY:n arkeologian oppiaineen varoin. Museoviraston arkeologian osasto kustansi majoituksen Savitaipaleella ja paikallinen yhdistys Veskansa ry tarjosi majoituspaikaksi Pettilän koulun. Samaan aikaan Savitaipaleella inventoimassa oli Museoviraston tutkija Petteri

Pietiläinen, joka osallistui myös inventointiryhmien toimintaan ja auttoi mm. GPS- lukemien saannissa ja kertoi mielipiteitään ja tietojaan eri kohteista.

Inventoinnissa löytyi uusia kohteita: kivikautisia kohteita, rautakautisia kohteita, ajoittamattomia ja historiallisen ajan kohteita. Inventoinnissa keskityttiin pääosin uusien kohteiden etsintään ja tunnetuilla kohteilla käytiin jos niitä osui reitin varrelle. Löydöt on luetteloitu Kansallismuseon kokoelmiin päänumeroilla KM 34944-34956.

Inventoinnin tuloksista pidettiin yleisötilaisuus Pettilän koululla 7.5.04 ja paikalla oli myös Etelä-Saimaa lehden toimittaja (Etelä-Saimaa 10.5. 2004, Kuolimon rannoilla on ollut elämää ainakin 6000 vuotta).

Inventoinnin suunnittelu ja toteutus

Ryhmä 1: Heidi Pasanen, Ulrika Köngäs, Tiina Kinnunen, Riku Mönkkönen
Kenttäosuuden vetäjä: FL Petri Halinen

Inventoinnin suunnittelu:

Kenttäosuuden pohjaksi ryhmä 1. keräsi tietoa Savitaipaleen alueen luonnonhistoriallisista olosuhteista. Vesistöhistorian hahmottamisessa käytettiin apuna peruskarttoja ja Timo Jussilan Saimaan ranta-ajoiutus ohjelmaa, sekä Teemu Mökkösen laatimia vesistörekonstruktioita. Lisäksi esihistorialliselle asutukselle suotuisia alueita pyrittiin hahmottamaan maaperäkartojen perusteella ja luomalla peruskarttapohjien päälle teemakarttoja mm. hiekka –ja hietamaiden levinnästä.

Kenttätyöosuus:

Maastossa ryhmä 1. tarkasti alueita Kuolimon rannoilla Savitaipaleen kuntakeskuksesta länteen, sekä Rajalamminsuon ympäristöä. Muutamia pistokokeen omaisia tarkastuksia tehtiin myös muualle (Säynjärvi, Kirvesniemi, Pohjapäänlahti ja Säynjärvi). Ryhmä tarkasti vanhoja jo ennestään tunnettuja kohteita, sekä pyrki mahdollisuuksien mukaan löytämään uusia. Suuri osa inventointiin käytetystä energiasta kului ryhmän painopistealueella sijainneiden yhdeksän ennestään tunnetun kohteen tarkastamiseen. Jokainen tunnettu kohde valokuvattiin ja kohteesta piirrettiin yleiskartta (1:1000 tai 1:2000). Tämän lisäksi ryhmä löysi ja dokumentoi 2 uutta mahdollista kivikautista asuinpaikkaa sekä 5 uutta pyyntikuoppakohdetta.

Ryhmä 2: Pekka Lenkkeri, Hanna Mäki, Nora Salonen ja Tommy Sjöblom
Kenttäosuuden vetäjä: Professori Mika Lavento

Inventoinnin suunnittelu:

Kenttäosuuden pohjaksi ryhmä 2 keräsi muinaisjäännösrekisteristä tiedot Savitaipaleen kunnan tunnetuista kiinteistä muinaisjäännöksistä. Kohteet merkittiin peruskartoille kenttätöskentelyä varten. Ryhmä perehtyi myös Savitaipaleen kunnan paikannimistöön paikannimiarkistossa. Potentiaalisten paikannimien löytämisessä avusti paikannimitutkija Timo Rantakaulio.

Kenttätöosuus:

Läpikäytyt alueet:

- Kuolimon ranta-alueita kuntakeskuksesta pohjoiseen Kärnänkoskelle saakka
- Saimaan etelärantaa Kärnänkoskelta itään Haahkalahdelle
- Partakosken lähiympäristö
- Kärnänsalmen itäpuolella niemenkärki ja metsäteiden reunoja
- Salpausselän koillisreunaa korkeuskäyrää 83 m mpy seuraten sekä muita pieniä alueita mm. paikannimien perusteella

Koska ryhmän 2 alueella ei ollut kuin yksi tunnettu kiinteä muinaisjäännös (Raimlahti, Jussila 1996), suurin osa ajasta käytettiin uusien kohteiden etsimiseen. Ryhmä 2 löysi 2 mahdollista asuinpaikkaa, yhden pyyntikuoppakohteen, yhden tervahaudan sekä 4 kaski- tai peltoröykkiökohdetta.

Ryhmä 3: Sigrid Alhovaara, Nina Karjalainen, Lotta Laiho ja Hembo Pagi
Kenttäosuuden vetäjät: FM Teemu Mökkönen ja FM Eeva-Maria Viitanen

Inventoinnin suunnittelu:

Ryhmä 3 suunnitteli inventointia tutustuen alueelta tehtyihin vanhoihin karttoihin Kansallisarkistossa sekä hankki tietoa Savitaipaleen alueelta tehdyistä irtolöydöistä. Ryhmä 3 tutustui myös paikallishistoriaan tukemaan vanhojen karttojen tutkimusta. Maastokartoista selvitettiin esihistorialliselle asutukselle suotuisia paikkoja maastoa ja korkeuskäyriä tutkimalla.

Kenttätöosuus:

Ryhmä 3 keskittyi inventoimaan Savitaipaleen pohjoisosia. Käytiin tarkastamassa jo ennestään tunnettu Lahdensuon-Pettilän asuinpaikka ja pyrkimyksenä oli löytää uusia kohteita potentiaalisilta paikoilta. Käytiin tutkimassa Pettilää, Korholansaarta, Lummesuota, Hakulinmaata, Rasinmäkeä, Ryöniemeä, Rehulahtea ja Suomalanlahtea. Ryhmä 3 keskittyi 80- 85 m korkeuskäyrien väliseen alueeseen, löytäen näin lähinnä kivikautisia kohteita. Kohteissa tehtiin koepistoja ja asuinpaikoiksi luokitellut kuvattiin ja niistä piirrettiin yleiskartat. Tarkastettiin yksi tunnettu kivikautinen asuinpaikka.

Kivikautisiksi luokiteltiin kolme löydettyä asuinpaikkaa. Lisäksi löytyi yksi kvartsilöytöpaikka ja yksi pyyntikuoppakohde ja yksi tervahauta.

Inventointikertomuksen rakenne

Kertomuksessa on kohdekuvaukset, luettelo kohteista, valokuvaluettelo, kunnan yleiskartta, peruskarttaotteet, yleiskarttaluonnokset ja valokuvataulut. Kohteet on järjestetty niin, että ensin ovat kiinteät esihistorialliset muinaisjäännökset, sen jälkeen tulevat irtolöytökohteet, historiallisen ajan kiinteät kohteet ja tentatiivikohteet. Kohteet on luetteloitu tutkimusryhmittäin. Kohteiden numerot viittaavat kunnan yleiskartassa oleviin numeroihin.

Kenttätutkimuskurssin puolesta

Helsingissä 15.5.2005



Petri Halinen
yliopistonlehtori, FL

KIINTEÄT MUINAISJÄÄNNÖKSET

1. SAVITAIPALE Peltoinlahti Myllylampi 739010019

Perustiedot

Laji: Kiinteä muinaisjäännös
MJ-tyyppi: Asuinpaikka
Tyyppin tarkenne: asumuspainanne
Ajoitus: Kivikautinen
Rauhoitusluokka: 2
Lukumäärä: 1 asumuspainanne, 1 kuoppa
Peruskartta: 3132 11 Savitaipale
Koordinaatit: p = 3534460 i = 6788670 z = 82 m mpy
Koordinaatit on otettu GPS:llä (+/- 9.98)
asumuspainanteen keskeltä ja korkeustieto arvioitu
peruskartan perusteella.

Arkistotiedot

Aikaisemmat tutkimukset ja löydöt:
Timo Jussila, inventointi 1996
Löydöt: KM 29656:1, saviastian pala.

Inventointi

Aika: 2.5.-7.5.2004
Inventoijat: Ryhmä 1: Heidi Pasanen, Ulrika Köngäs, Tiina Kinnunen,
Riku Mönkkönen, kenttäosuuden vetäjä: FL Petri Halinen
Löydöt: ei löytöjä
Karttaotteet: Peruskarttaote
Yleiskartta 1:1000
Kuvat: Negatiivit (mv 1:4)
Diat (1: 7-8)
Digikuvat 3-4

Sijainti ja maasto

Muinaisjäännös sijaitsee Savitaipaleen kirkosta 2,7 km länteen, Myllylammen koillispuolella, siitä laskevan joen länsi/pohjoispuolella, mökkitien itäpuolella, noin kymmenen metriä rajapyykistä koilliseen. Kohdetta ympäröi havumetsä, ja aluskasvillisuus koostuu mustikasta, puolukasta ja rahkasammaleesta. Maaperä kohteella on hiekkaa ja soraa.

Kohteen kuvaus

Kohde on ennestään tunnettu Jussilan v. 1996 inventoinnista. Kohde sijaitsee muinaisella jokisuulla. Painanteen kaakkoispuolella sijaitsee sorakuoppa, noin 10 metriä painanteesta lounaaseen on rajapyykki, ja rajapyykistä 5 metriä etelään löysimme aiemmin tuntemattoman kuopan. Kuoppa on 3,6x2,5 m halkaisijaltaan ja syvyydeltään 1,6 m. Emme tehneet koekuoppia, koska se vaikutti liian reseritiltä painanteelta. Asumuspainanne on 8,0x4,55 halkaisijaltaan. Teimme kaksi koekuoppaa, joista ensimmäisen painanteen keskelle: turvekerros 12 cm, huuhtoutumiskerros 2 cm (hiiltä), tummanharmaa likamaakerros 7 cm, huuhtoutumiskerros 7 cm, rikastumiskerros 3 cm. Koekuoppa 2 tehtiin painanteen koillisreunaan: turvekerros 7 cm, huuhtoutumiskerros 1,5 cm, tummanharmaa kerros 3 cm, rikastumiskerros 3 cm, pohjamaa 4 cm. Kummastakaan koekuopasta ei tehty löytöjä. Kohde on koskematon ja hyvin säilynyt.

2. SAVITAIPALE Peltoinlahti Kammarlahti 1-2 739010010

Perustiedot

Laji: Kiinteä muinaisjäänös
MJ-tyyppi: Muinaisjäänösryhmä
Tyyppin tarkenne: Asuinpaikka (asumuspainanne) ja yyntikuoppajärjestelmä
Ajoitus: Kivikautinen
Rauhoitusluokka: 2
Lukumäärä: 1 asumuspainanne, 3 pyyntikuoppaa, 1 painanne
Peruskartta: 3132 12 Kuolimo
Koordinaatit: P= 6790013 I= 3531982 z = 81 m mpy
Koordinaatit on otettu GPS:llä (+/- 4.82)
asumuspainanteen keskeltä ja korkeustieto arvioitu
peruskartan perusteella.

Arkistotiedot

Aikaisemmat tutkimukset ja löydöt:
Timo Jussila, inventointi 1996
Löydöt: KM 29647:1-3, saviastian paloja, palanutta luuta
ja kvartsi-iskoksia.

Inventointi

Aika: 2.5–7.5.2004
Inventoijat: Ryhmä 1: Heidi Pasanen, Ulrika Köngäs, Tiina Kinnunen,
Riku Mönkkönen, kenttäosuuden vetäjä: FL Petri Halinen
Löydöt: Ei löytöjä
Karttaotteet: Peruskarttaote
Yleiskartta 1:2000
Kuvat: Negatiivit 1:5
Diat 7-8
Digikuvat: 5-4

Sijainti ja maasto

Muinaisjäänös sijaitsee Savitaipaleen kirkosta 5,4 km länteen Kammarlahden pohjukan länsirannalla pienen harjanteen päällä. Harjannetta rajaa koillisessa ja idässä Kammarlahti sekä etelässä ja lounaassa suo ja sen kaakkoispuolelta lähtee tie länteen. Kohdetta ympäröi mänty voittoinen havumetsä ja aluskasvillisuus koostuu varpukasveista, sammaleesta ja kanervasta. Maaperä kohteella on hiekkaa ja soraa.

Kohteen kuvaus

Kohde on ennestään tunnettu Jussilan 1996 inventoinnista. Harjanne, johon muinaisjäänökset rajautuvat, on todennäköisesti kivikaudella ollut niemeke. Harjanteen kaakkoispuolella sijaitsee kolme soikeahkoa pyyntikuoppaa rivissä harjanteen suuntaisesti ja näiden takana on suorakaiteenmuotoinen asumuspainanne. Luoteessa noin 70 m. päässä asumuspainanteesta sijaitsee toinen suorakaiteenmuotoinen, pohjois-etelä suuntainen, painanne.

Pyyntikuoppa 1 (kaakkoisin) on kooltaan 1,8x1,7 m ja syvyydeltään 0.60 m, pyyntikuoppa 2 on 3,2x2,7 m ja syvyydeltään 0.66 m ja pyyntikuoppa 3 on 2,0x2,5 m ja syvyydeltään 0.48 m. Mitat on mitattu kuoppien vallien päältä ja syvyys keskeltä. Asumuspainanne on kooltaan 6,5x4 m ja syvyydeltään 0,50 m. Luoteessa sijaitseva painanne 2 on 5,5x3,7 m iso ja syvyydeltään 0,50 m. Paikalle ei tehty koekuoppia, sillä se on jo aiemmin todettu muinaisjäännökseksi. Kohde rajautuu harjanteen topografiaan 80 m korkeuskäyrän yläpuolelle. Kohde on koskematon ja hyvin säilynyt.

3. SAVITAIPALE Rovastinoja E

7880 08 9897

Perustiedot

Laji: Kiinteä muinaisjäännös
MJ-tyyppi: Työpaikat
Tyyppin tarkenne: Pyyntikuopat
Ajoitus: Kivikautinen/varhaismetallikautinen
Rauhoitusluokka: 2
Lukumäärä: 4 pyyntikuoppaa
Peruskartta: 3132 11 Savitaipale
Koordinaatit: Pyyntikuoppa 1: p = 6789949 i= 3531115 z= 82 m mpy.
(GPS +/- 8.55) Pyyntikuoppa 4: p= 6789970 i= 3531100
z= 84 m mpy. Koordinaatit on otettu GPS:llä
pyyntikuoppien 1 ja 4 keskipisteistä ja korkeustiedot on
arvioitu peruskartan korkeuskäyrien mukaan.

Inventointi

Aika: 2.5 – 7.5.2004
Inventoijat: Ryhmä 1: Heidi Pasanen, Ulrika Köngäs, Tiina Kinnunen,
Riku Mönkkönen, kenttäosuuden vetäjä: FL Petri Halinen
Löydöt: Ei löytöjä
Karttaotteet: Peruskarttaote
Yleiskartta 1:1500
Kuvat: Negatiivit 1:6-7
Diat 1:9-12, 1:17-18
Digi 8-13

Sijainti ja maasto

Muinaisjäännös sijaitsee Savitaipaleen kirkosta 6.4 km länteen Pyhä-Paula nimisen lahden itärannalla. Kohdetta rajaa etelässä Rajalamminsuo ja pohjoisessa Pyhä-Paula. Alueella on metsätie, joka kulkee pyyntikuoppien välistä: pyyntikuopat 1-3 sijaitsevat tien eteläpuolella ja pyyntikuoppa 4 sijaitsee tien pohjoispuolella, 2 metrin etäisyydellä tien reunasta. Kohdetta ympäröi mäntymetsä ja aluskasvillisuus koostuu lähinnä varpukasveista ja sammaleesta.

Kohteen kuvaus

Kohde on ennestään tuntematon. Neljä pyyntikuoppaa sijaitsee matalan harjanteen etelärinteessä muodostaen itään päin loivasti kaartavan puoliympyrän. Tunnettu kivikautinen asuinpaikka Rovastinoja sijaitsee n. 120 metrin päässä pyyntikuopasta 4. Pyyntikuoppa 1 on pohjoisin ja pyyntikuoppa 4 eteläisin. Pyyntikuopan 1 mitat ovat 2,10 x 2,30 m ja syvyys 40 cm. Mitat kaikista kuopista otettiin kuoppien vallien päältä ja syvyys mitattiin pyyntikuoppien keskipisteistä. Pyyntikuopan 1 eteläpuoleiseen valliin tehtiin koekuoppa, jossa voitiin todeta kaksoispodsoli (turve 10 cm, huuhtoutumiskerros 1,5 cm, rikastumiskerros 5 cm, pohjamaa 13 cm, turvekerros 1 cm, huuhtoutumiskerros 6 cm, rikastumiskerros 7 cm).

Pyyntikuoppien 1 ja 2 keskipisteiden väliseksi etäisyydeksi mitattiin 20,6 metriä. Pyyntikuopan 2 mitat ovat 2,30 x 1,60 m ja syvyys on 39 cm. Kuoppien 2 ja 3 välinen etäisyys on 9,30 m ja kuopan 3 mitat ovat 1,50 x 1,50 m ja syvyys 27 cm. Eteläisin pyyntikuoppa 4 sijaitsee 16,7 metrin etäisyydellä kuopasta 3 ja sen mitat ovat 1,50 x 1,30 m ja syvyys on 37 cm. Kyseisen pyyntikuopan itäpuolen valliin tehtiin koekuoppa, jossa havaittiin kaksoispuodsoli (turve 9 cm, huuhtoutumiskerros 3 cm, rikastumiskerros 4 cm, huuhtoutumiskerros 3 cm, rikastumiskerros 6 cm). Koekuoppien avulla kohde voitiin todeta muinaisjäännökseksi. Muinaisjäännöksen itäpuolella on loiva mäki, jonka toiselta puolelta löydettiin lisää pyyntikuoppia. Kohde rajautuu harjanteen topografiassa korkeuskäyrien 82 – 84 välille. Kohde on koskematon ja hyvin säilynyt.

4. SAVITAIPALE Peltoinlahti Rovastinoja E2

ylidistetty kaliteeseen
1000 08 9897 erilliskoh-
teena 5

Perustiedot

Laji: Kiinteä muinaisjäännös
MJ-tyyppi: Työpaikat
Tyypin tarkenne: Pyyntikuopat
Ajoitus: Kivikautinen/varhaismetallikautinen
Rauhoitusluokka: 2
Lukumäärä: 1
Peruskartta: 3132 12 Kuolimo, 3132 11 Savitaipale
Koordinaatit: P= 6790032 I= 3531233 z = 93 m mpy
Koordinaatit on otettu GPS:llä (+/- 1.00) pyyntikuopan keskeltä ja korkeustieto arvioitu peruskartan perusteella.

Arkistotiedot

Inventointi

Aika: 2.5–7.5.2004
Inventoijat: Ryhmä 1: Heidi Pasanen, Ulrika Kögäs, Tiina Kinnunen, Riku Mönkkönen, kenttäosuuden vetäjä: FL Petri Halinen
Löydöt: Ei löytöjä
Karttaotteet: Peruskarttaote
Yleiskartta 1:2000
Kuvat: Negatiivit 1:11
Diat 19-20
Digikuvat: 17

Sijainti ja maasto

Muinaisjäännös sijaitsee Savitaipaleen kirkosta 6.2 km länteen Rajalamminsuon ja Kuolimon väliin jäävän lounais-koillinen suuntaisen harjanteen laella, Rovastinojalle johtavan tien varrella. Pyyntikuoppa sijaitsee lähellä harjanteen kapeinta kohtaa. Kuopan länsipuolella on tiessä levennys. Kohdetta ympäröi mänty voittoinen havumetsä ja aluskasvillisuus koostuu sammaleesta ja varpukasveista; mustikka, puolukka ja kanerva. Maaperä kohteella on hiekkaa ja soraa.

Kohteen kuvaus

Harjanne, jolla pyyntikuoppa sijaitsee, on vesistörekonstruktion perusteella ollut kivi- ja varhaismetallikaudella sangen jyrkkärinteinen lounaaseen pistävä niemi. Kohteen välittömässä läheisyydessä sijaitsee useita muita Rajalamminsuon ympärillä olevia kivi- ja varhaismetallikaudelle ajoittuvia muinaisjäännöksiä. Itse pyyntikuoppa on muodoltaan soikiomainen ja siinä on havaittavissa jälkiä valleista. Kooltaan se on 2.7x1,8x0.4 m (mitat otettu vallien päältä ja syvyys mitattu kuopan keskikohdalta). Pyyntikuopan pohjoisvalliin suoritetussa koepistossa oli havaittavissa selvä kaksoispuolsoli. Kohde on koskematon ja hyvin säilynyt.

5. SAVITAIPALE Peltoinlahti Haukhonkakangas 739010018

Perustiedot:

Laji: Kiinteä muinaisjäänös
MJ-tyyppi: Muinaisjäänösryhmät
Tyypin tarkenne: Asumuspainanne, pyyntikuopat
Ajoitus: Kivikautinen
Rauhoitusluokka: 1
Lukumäärä: 2
Peruskartta: 3132 11 Savitaipale
Koordinaatit: $p = 3531381$ $i = 6787348$ $z = 85$ m mpy ?
Koordinaatit on otettu GPS:llä (+/- 8.55) pyyntikuopan keskeltä ja korkeustieto arvioitu peruskartan perusteella.

Arkistotiedot

Aikaisemmat tutkimukset ja löydöt:

Timo Jussila, inventointi 1996

Löydöt: KM 29655:1-2, kvartsi-iskoksia, palanutta luuta

Inventointi

Aika: 2.5.-7.5.2004

Inventoijat: Ryhmä 1: Heidi Pasanen, Ulrika Kögäs, Tiina Kinnunen, Riku Mönkkönen, kenttäosuuden vetäjä: FL Petri Halinen

Löydöt: Ei löytöjä

Karttaotteet: Peruskarttaote

Yleiskartta 1:1000

Kuvat: Negatiivit (mv 1:7-8)

Diat (1:13-16)

Digikuvat 14-16

Sijainti ja maasto

Muinaisjäänös sijaitsee Savitaipaleen kirkosta 5.7 km länteen, Säynjärven pohjoiskolkan koillisrannalla valtatieltä 200 m lounaaseen, harjanteen juurella olevalla tasaisemmalla ranta-alueella, rantavallin päällä. Kohdetta rajaa lounaassa ja lännessä Säynjärvi, sen koillispuolella kulkee Lappeenranta-Mikkeli-valtatie, ja pohjoispuolella on hiekkakuoppa. Kohdetta ympäröi mäntykangas, ja aluskasvillisuus koostuu puolukasta, mustikasta, kanervasta ja katajasta. Maaperä on eolista, hienojakoista lajittunutta ainesta.

Kohteen kuvaus

Kohde on ennestään tunnettu Jussilan v. 1996 inventoinnista. Laaja asuinpaikka sijaitsee 2. Salpausselän distaalirinteellä. Säynjärvi on asettunut lähes nykyiseen muotoonsa pian 2. Salpausselkä-vaiheen jälkeen. Tällä paikalla on loiva, korkeahko rantavallimainen muodostuma 2. Salpausselkä-deltarinteen juurella. Vallin päällä on asuinpaikka ja asumuspainanne.

Koillisessa, noin 15 metrin päässä asumuspainanteesta sijaitsee pyyntikuoppa. Pyyntikuoppa on halkaisijaltaan 2,2x2,2 m ja syvyydeltään 0,30 m. Asumuspainanne on halkaisijaltaan 6,1x5,3 m ja syvyydeltään 0,25 m. Mitat on mitattu painanteen ja kuopan vallien päältä ja syvyys keskeltä. Teimme koekuopan pyyntikuopan länsivalliin: turve 15 cm, huuhtoutumiskerros 1 cm, rikastumiskerros 1,5 cm, pohjamaa 2 cm, turve 2 cm, erittäin heikko huuhtoutumiskerros ja rikastumiskerros 9 cm. Koekuopasta ei tehty löytöjä, mutta havaittiin palanutta kiveä, jota ei otettu talteen.

6. SAVITAIPALE Peltoinlahti Rajalamminsuo 1 739010011

Perustiedot

Laji: Kiinteä muinaisjäännös
MJ-tyyppi: Muinaisjäännösryhmät
Tyypin tarkenne: Asumuspainanne, pyyntikuopat
Ajoitus: Kivikautinen
Rauhoitusluokka: 2
Lukumäärä: 2 asumuspainannetta, 1 pyyntikuoppa
Peruskartta: 3132 11 Savitaipale
Koordinaatit: Painanne 1 P= 6789968 I= 3531372 z = 86 m mpy
Koordinaatit on otettu GPS:llä (+/- 4.86) asumuspainanne
1:n keskeltä ja korkeustieto arvioitu peruskartan
perusteella.

Arkistotiedot

Aikaisemmat tutkimukset ja löydöt:

Timo Jussila, inventointi 1996

Löydöt: KM 29648:1-4, saviastian paloja, kivi-iskoksia,
kvartsi-iskoksia ja palanutta luuta.

Inventointi

Aika 2.5–7.5.2004
Inventoijat: Ryhmä 1: Heidi Pasanen, Ulrika Köngäs, Tiina Kinnunen,
Riku Mönkkönen, kenttäosuuden vetäjä: FL Petri Halinen
Löydöt: Ei löytöjä
Karttaotteet: Peruskarttaote
Yleiskartta 1:2000
Kuvat: Negatiivit 1:12-14
Diat 21-28
Digikuvat: 18-20

Sijainti ja maasto

Muinaisjäännös sijaitsee Savitaipaleen kirkosta 6,0 km luoteeseen
Rajalamminsuon pohjoisrannalla Rajalammen ja Kammarlahden puolivälissä.
Kohteen pohjoispuolelle nousee harju, jossa sijaitsee Rovastinoja E2.
Kohdetta ympäröi mäntyvoittoinen havumetsä ja aluskasvillisuus koostuu
etupäässä varpukasveista. Maaperä on hiekkaa.

*mj. rekussa
Rovastinoja E*

Kohteen kuvaus

Kohde on ennestään tunnettu Jussilan 1996 inventoinnista.
Asumuspainanteet sijaitsevat 85 m korkeuskäyrän yläpuolella, joka viittaa
siihen, että paikalle on saatettu asua jo Muinais-Saimaan korkeimman rannan
aikaan 6020 cal BC. Maastossa erottuu selkeitä terasseja
asumuspainanteiden ylä- ja alapuolella. Pohjoisempi asumuspainanne 1 on
suorakaiteen muotoinen, kooltaan 7,9x5,1 m ja syvyydeltään 0,40 m.
Painanne 2 sijaitsee tästä 40 metrin päässä kaakossa. Se on

suorakaiteenmuotoinen, kooltaan 8,0x7,0 m ja syvyydeltään 0,30 m. Painanteiden keskellä on luonnollinen maakuoppa. Painanteiden yläpuolella korkeammalla terassilla idässä on pyöreä pyyntikuoppa, joka on kooltaan 2,6x2,7 m ja syvyydeltään 0,30 m. Mitat on mitattu painanteiden ja pyyntikuopan vallien päältä ja syvyys keskeltä. Pyyntikuopan luoteisvalliin tehtiin koekuoppa, josta ilmeni selvä kaksoispodsoli, 21 cm syvyydeltä paljastui toinen huuhtoutumis- ja rikastumiskerros. Kohde on koskematon ja hyvin säilynyt.

7. SAVITAIPALE Peltolahti Rajalamminsuo 2 739010012

Perustiedot

MJ-tyyppi: Asuinpaikka
Ajoitus: Kivikautinen/varhaismetallikautinen
Rauhoitusluokka: 2
Lukumäärä: 2
Peruskartta: 3132 11 Savitaipale
Koordinaatit:
P= 6789549 l= 3532114 (+/- 1.82 m) z = 81 mmpy -
P= 6789493 l= 3532163 (+/- 0.55 m) z = 81 m mpy -
P= 6789343 l= 3532232 (+/- 7.45 m) z = 84 m mpy
(tien mukaisesti kts. yleiskartta) x ja y koordinaatit on otettu GPS:llä tieltä, z arvioitu kartalta.

Arkistotiedot

Aikaisemmat tutkimukset ja löydöt:
Timo Jussila, inventointi 1996
Löydöt: KM 29649:1-4 Kvartsi-iskoksia, saviastianpaloja ja pii-iskos.

Inventointi

Aika 2.5–7.5.2004
Inventoijat: Ryhmä 1: Heidi Pasanen, Ulrika Köngäs, Tiina Kinnunen, Riku Mönkkönen, kenttäosuuden vetäjä: FL Petri Halinen
Löydöt: KM:34945:1-2, saviastianpaloja, 3 kpl, paino 3,5 g, kivilaji-iskoksia, 8 kpl, paino 13,4 g
Karttaotteet: Peruskarttaote
Yleiskartta 1:2000
Kuvat: Negatiivit 1:16
Diat 31-32
Digikuvat 23

Sijainti ja maasto

Muinaisjäännös sijaitsee Savitaipaleen kirkosta 5 km länteen Rajalamminsuon itälaidalla osittain hiekkaisen metsätien alla. Kohdetta ympäröi mäntyvoittoinen havumetsä, joka vaihettuu 80 m korkeuskäyrän alapuolella mäntyä kasvavaksi suoksi. Aluskasvillisuus koostuu varpukasveista, rahkasammaleesta, sekä kanervasta ja jäkälästä. Maaperä kohteella on paikoin varsin hienoa hiekkaa.

Kohteen kuvaus

Kohde on ennestään tunnettu Jussilan 1996 inventoinnista. Vesistörekonstruktion perusteella se on sijainnut muinaisen lahden itärannalla. Kohteesta on erotettavissa kaksi erillistä asuinpaikkaa. Alempi sijaitsee aivan suon laidalla matalalla suohon viettävällä rantatörmällä. Tiellä havaittiin kahdessa kohdassa noin 50 metrin matkalla kvartsi-iskoksia. Ylempi

asuinpaikka sijaitsee rantatörmän päällä, sekin osittain tien alla. Tiellä havaittiin noin 30 m matkalla useita kvartsi -ja kivilaji-iskoksia sekä keramiikka. Jussila oli vuonna 1996 havainnut löytöjä terassin päällä olevalta tieosuudelta noin 70 m matkalta. Vuoden 2004 inventoinnissa kohde tarkastettiin ja siitä piirrettiin yleiskartta. Molempien asuinpaikkojen voidaan olettaa jatkuvan myös tielinjan ulkopuolelle. Kohde on suurilta osin koskematon ja hyvin säilynyt.

8. SAVITAIPALE Rajalamminsuo 3 739010013

Perustiedot

Laji: Kiinteä muinaisjäännös
MJ-tyyppi: Muinaisjäännösryhmät
Tyypin rakenne: Kivikautinen asuinpaikka, asumuspainanne? ja pyyntikuopat
Ajoitus: Esihistoriallinen
Rauhoitusluokka: 2
Lukumäärä: 3 epämääräistä painannetta, 1 pyyntikuoppa
Peruskartta: 3132 11 Savitaipale
Koordinaatit: Pyyntikuoppa: p= 6789659 i= 3531848 z= 83 m mpy, GPS +/- 0.81 m. Painanne 1: p= 6789527 i= 3531924 z= 82, GPS +/- 18.76 m mpy. Koordinaatit on otettu GPS:llä kuoppien keskipisteistä ja korkeustiedot on arvioitu peruskartan korkeuskäyrien mukaan.

Arkistotiedot

Aikaisemmat tutkimukset ja löydöt:
Timo Jussila, inventointi 1996
Löydöt: KM 29650:1-2, 3 kpl kvartsi-iskoksia

Inventointi

Aika: 2.5 – 7.5.2004
Inventoijat: Ryhmä 1: Heidi Pasanen, Ulrika Köngäs, Tiina Kinnunen, Riku Mönkkönen, kenttäosuuden vetäjä: FL Petri Halinen
Löydöt: KM 34946, kvartsi-iskos koekuopasta 5.
Karttaotteet: Peruskarttaote
Yleiskartta 1:1000
Kuvat: Negatiivit 1:14 (pyyntikuoppa)
Diat 1:29-30 (pyyntikuoppa)
Digi 21-22

Sijainti ja maasto

Muinaisjäännöskohde sijaitsee Savitaipaleen kirkosta 5,3 km länteen Rajalamminsuon koillisrannalla olevalla muinaisella niemekkeellä. Painanteet sijaitsevat niemekkeen kärjen alueella ja pyyntikuoppa sijaitsee saman niemekkeen tyvessä. Pyyntikuoppa on metsätien länsipuolella 2-3 metrin etäisyydellä tiestä. Painanteet sijaitsevat n. 100 metrin päässä tiestä etelään päin ja niemekkeen kärkeen on matkaa n. 40 metriä. Pyyntikuopan ja painanteiden välinen etäisyys on n. 160 m. Muinaisjäännösalueetta ympäröi mäntymetsä ja aluskasvillisuus koostuu pääasiassa puolukasta, mustikasta, poronjäkälästä ja sammaleesta. Maaperä kohteilla on erittäin hienorakeista ja puhdasta hiekkaa.

Kohteen kuvaus

Painanteet ovat ennestään tunnettuja Jussilan 1996 inventoinnista, mutta pyyntikuoppa on ennestään tuntematon kohde. Pyyntikuopan läheisyydestä metsätieltä löytyi kvartsi-iskoksia, mutta kuopan luoteisvalliin päälle tehdystä koekuopasta löytöjä ei tullut. Koekuopassa todettiin kaksoispodsoli (turve 2 cm, rikastumiskerros 4 cm, huuhtoutumiskerros 2 cm, huuhtoutumiskerros 3 cm, rikastumiskerros 8 cm, vaalea pohjamaa 7 cm). Alueelle tehtiin yhteensä 5 koekuoppaa, jotka on merkitty karttaan. Koekuopasta numero viisi löytyi yksi kvartsi-iskos. Tämä koekuoppa tehtiin ylemmän törmän päälle ja se sijaitsi samalla korkeudella kuin tieltä löytyneet kvartsit. Matalien ja epämääräisten painanteiden läheisyydestä löytöjä tai muuta asuinpaikkaan viittaavia havaintoja ei todettu.

9. SAVITAIPALE Peltoinlahti Rajalamminsuo 4 739010014

Perustiedot

Laji: Kiinteä muinaisjäänös
MJ-tyyppi: Asuinpaikka
Ajoitus: Kivikautinen
Rauhoitusluokka: 2
Lukumäärä: 1
Peruskartta: 3132 11 Savitaipale
Koordinaatit: p = 3531980 i = 6789209 z = 82-83 m mpy
Koordinaatit on otettu GPS:llä (+/- 1.65) suon reunalta, ison kiven päältä.

Arkistotiedot

Aikaisemmat tutkimukset ja löydöt:
Timo Jussila, inventointi 1996
Löydöt: KM 29651:1, kvartsi-iskos

Inventointi

Aika: 2.5.-7.5.2004
Inventoijat: Ryhmä 1: Heidi Pasanen, Ulrika Köngäs, Tiina Kinnunen, Riku Mönkkönen, kenttäosuuden vetäjä: FL Petri Halinen
Löydöt: ei löytöjä
Karttaotteet: Peruskarttaote
Yleiskartta 1:1000
Kuvat: Digikuva 24

Sijainti ja maasto

Kohde sijaitsee Savitaipaleen kirkosta 5.2 km länteen, Rajalamminsuo itärannan eteläosassa olevan niemekkeen eteläpuolisella rinteellä. Kohdetta rajaa pohjoisessa ja lännessä suo, sitä ympäröi mäntymetsä, ja aluskasvillisuus koostuu kanervasta, puolukasta, poronjäkälästä ja sammalesta. Maaperä alueella on hiekkaa ja soraa, maannoksena oli puhdas podsolimaannos.

Kohteen kuvaus

Kohde on ennestään tunnettu Jussilan v. 1996 inventoinnista, lisäksi paikallinen harrastaja Timo Taskinen on tehnyt alueella koekuoppia ja löytänyt kvartsi-iskoksia. Paikalla on useita matalia ja paikoin tuskin havaittavia rantatörmiiä ja tasanteita. Teimme alueella 4 koekuoppaa, joista ei tullut löytöjä, eikä niissä ollut nähtävissä kulttuurikerrosta. Emme havainneet paikalla mitään kivikautiseen asuinpaikkaan viittaavia merkkejä.

10. SAVITAIPALE Säänjärvi Pomperi 1

739010016

Perustiedot

MJ-tyyppi: Asuinpaikka
Ajoitus: Kivikautinen
Rauhoitusluokka: 2
Lukumäärä: 1
Peruskartta: 3132 11 Savitaipale
Koordinaatit: P= 6788982 I= 3531341 z = 82 m mpy
P ja I koordinaatit on otettu GPS:llä (+/- 5.4 m) noin tasanteen keskeltä, z arvioitu kartalta. (Jussilan antamat koordinaatit x=678898 y=353132 z=82 z2=83)

Arkistotiedot

Aikaisemmat tutkimukset ja löydöt:
Timo Jussila, inventointi 1996
Löydöt: KM 29653:1-2

Inventointi

Aika 2.5–7.5.2004
Inventoijat: Ryhmä 1: Heidi Pasanen, Ulrika Köngäs, Tiina Kinnunen, Riku Mönkkönen, kenttäosuuden vetäjä: FL Petri Halinen
Löydöt: Ei löytöjä
Karttaotteet: Peruskarttaote
Yleiskartta 1:2000
Kuvat: Negatiivit 1:19
Diat 37-39
Digikuvat 27

Sijainti ja maasto

Muinisjäänös sijaitsee Savitaipaleen kirkosta 5.8 km länteen Rajalamminsuon eteläpuolella metsäisen mäen itäkulmassa sijaitsevalla tasanteella. Mäen itäpuolella avautuu peltoaukea. Maasto on paikoin kivikkoista ja mäki ylempänä kalliainen. Kohdetta ympäröi kuusivoittoinen havumetsä. Alempana pellon reunamilla kasvaa lehtipuita ja pajukkoa. Aluskasvillisuus koostuu varpukasveista ja rahkasammaleesta. Maaperä kohteella on hiekkaa ja soraa.

Kohteen kuvaus

Kohde on ennestään tunnettu Jussilan 1996 inventoinnista. Vesistörekonstruktion perusteella se on sijainnut muinaisen itään pistävän niemen kärjessä kapean salmen rannalla. Myös salmen itärannalta tunnetaan merkkejä muinajäänöksistä (Pomperi 2). Jussila havaitsi vuoden 1996 inventoinnissa kohteessa vahvaa likamaata ja löysi muutamia kvartseja. Vuoden 2004 inventoinnissa kohde tarkastettiin ja siitä piirrettiin yleiskartta. Alueella oli hiljattain suoritettu hakkuita ja joillain paikoin aluskasvillisuuden pinta oli rikkoutunut. Näillä kohdin ei kuitenkaan havaittu löytöjä. Kohteen

voidaan katsoa rajautuvan mäen topografiaan 80 m korkeuskäyrän yläpuolelle (Jussila Z: 82-83 m mpy) itäkaakkoon viettävälle tasanteelle. Kohde on koskematon ja hyvin säilynyt.

11. SAVITAIPALE Peltoinlahti Pomperi 2 739010017

Perustiedot

Laji: Kiinteä muinaisjäänös
MJ-tyyppi: Asuinpaikka
Ajoitus: Kivikautinen
Rauhoitusluokka: 2
Lukumäärä: 1
Peruskartta: 3132 11 Savitaipale
Koordinaatit: P= 6788998 I= 3531572 z = 80 m mpy
Koordinaatit on otettu GPS:llä (+/- 5,34 m) tien vieressä olevan kiven päältä ja korkeustieto arvioitu peruskartan perusteella.

Arkistotiedot

Aikaisemmat tutkimukset ja löydöt:
Timo Jussila, inventointi 1996
Löydöt: KM 29654:1, kvartsi-iskoksia.

Inventointi

Aika 2.5–7.5.2004
Inventoijat: Ryhmä 1: Heidi Pasanen, Ulrika Köngäs, Tiina Kinnunen, Riku Mönkkönen, kenttäosuuden vetäjä: FL Petri Halinen
Löydöt: Ei löytöjä
Karttaotteet: Peruskarttaote
Yleiskartta 1:2000
Kuvat: Negatiivit 1:7
Diat 33-34
Digikuvat: 25

Sijainti ja maasto

Muinaisjäänös sijaitsee Savitaipaleen kirkosta 5,6 km länteen Rajalamminsuon eteläpuolella. Kohdetta ympäröi länsipuolella pelto ja siitä kaakkoon päin kohoaa pieni kumpare, jota leikkaa koillis-lounais-suuntainen tie. Ympäröivä metsä on mäntyvoittoista havumetsää. Aluskasvillisuus koostuu sammalesta sekä varpukasveista ja maaperä hiekasta.

Kohteen kuvaus

Kohde oli ennestään tunnettu Jussilan 1996 inventoinnista. Maan pinnalla ei ollut merkkejä painanteista tms. Teimme kolme koekuoppaa, joista emme havainneet mitään muinaisjäänökseen viittaavaa. Kuopissa oli nähtävissä puhdas podsolimaannos. Paikka on ollut muinoin salmea. Vastapäätä lännessä pellon toisella puolella sijaitsee kohde Pomperi 1.

12. SAVITAIPALE Pohjanpäälahden suu

Perustiedot

Laji: Kiinteä muinaisjäänös
MJ-tyyppi: Asuinpaikka
Ajoitus: Kivikautinen
Rauhoitusluokka: 2
Lukumäärä: 1
Peruskartta: 3132 08 Savitaipale
Koordinaatit: p = 3525684 i = 6786179 z = 95 m mpy
Koordinaatit on otettu GPS:llä (+/- 3.36) hiekkakuopan pohjoispään yläreunalta ja korkeustieto arvioitu peruskartan perusteella.

Arkistotiedot

Aikaisemmat tutkimukset ja löydöt: Kohdetta ei ole tutkittu aiemmin

Inventointi:

Aika: 2.5.-7.5.2004
Inventoijat: Ryhmä 1: Heidi Pasanen, Ulrika Köngäs, Tiina Kinnunen, Riku Mönkkönen, kenttäosuuden vetäjä: FL Petri Halinen
Löydöt: KM 34948:1
Karttaotteet: Peruskarttaote
Yleiskartta 1:1000
Kuvat: Negatiivit (mv 1:19-20)
Diat (2:3-6)
Digikuvat 28

Sijainti ja maasto

Muinaisjäänös sijaitsee Savitaipaleen kirkosta 10,2 km lounaaseen, kohteen eteläpuolelle jää tie ja Aho-Laakon selkä, itäpuolella kohdetta rajaa mökkitie, jonka itäpuolella on suota ja Pohjanpäälahden suu. Länsipuolella avautuu peltoaukea, ja kohteesta luoteeseen on kesämökki. Asuinpaikkaa ympäröi sekametsä, ja aluskasvillisuus koostuu katajasta, puolukasta ja sammalesta. Maaperä kohteella on hiekkaa ja soraa.

Kohteen kuvaus

Kohde on aiemmin tuntematon. Se sijaitsee harjanteella, jota ympäröivät Pohjanpäänlahden suun ja Aho-Laakon selän vesistöalueet. Harjanne on todennäköisesti ollut kivikaudella niemi. Paikalla on hiekkakuoppa, jonka tarkastimme, ja löysimme sen itäreunalta, aivan turpeen alta kvartseja. Suurin osa asuinpaikkaa on todennäköisesti tuhoutunut maa-aineksen oton yhteydessä.

13. SAVITAIPALE Valkialahti Alakartano

Perustiedot

Laji: Kiinteä muinaisjäänös
MJ-tyyppi: Asuinpaikka
Ajoitus: esihistoriallinen
Rauhoitusluokka: 2
Lukumäärä: 1
Peruskartta: 3132 11 Savitaipale
Koordinaatit: P= 6784151 I= 3530264 z = 100 m mpy
Koordinaatit on otettu GPS:llä (+/- 34,5 m) kumpareen keskeltä ja korkeustieto arvioitu peruskartan perusteella.

Arkistotiedot

Aikaisemmat tutkimukset ja löydöt: -

Inventointi

Aika: 2.5–7.5.2004
Inventoijat: Ryhmä 1: Heidi Pasanen, Ulrika Kögäs, Tiina Kinnunen, Riku Mönkkönen, kenttäosuuden vetäjä: FL Petri Halinen
Löydöt: KM 34947:1, kvartsi-iskoksia
Karttaotteet: Peruskarttaote
Yleiskartta 1:2000
Kuvat: Negatiivit 1:22
Diat 45
Digikuvat: 29

Sijainti ja maasto

Muinaisjäänös sijaitsee Savitaipaleen kirkosta 7,9 km lounaaseen Säänjärven pohjoisosassa olevan Valkialahden pohjoispuolella olevalla pellolla. Pelto rajautuu sen pohjoispuolella kulkevaan tiehen ja sen eteläpuolella on suo/kosteikko ennen järveä. Peltoa ympäröi sekametsä ja se sijaitsee savimaalla.

Kohteen kuvaus

Kohde oli ennestään tuntematon ja paikka tarkastettiin, sillä se sijoittui otollisen näköiselle paikalle, etelään viettävälle rinteelle, lähelle järven rantaan. Pelto oli kynnetty, mikä teki pintahavaintojen tekemisen mahdolliseksi. Koekuoppia ei tehty. Pellon keskikohdalla oli pieni kumpare, jolta GPS-lukemat mitattiin ja jonka alapuolella oli terassi. Terassin yläpuolella olevalta tasanteelta ja kumpareelta poimittiin talteen kvartsi-iskoksia. Kohde rajautuu terassin yläpuolelle, pellon ulkopuolelta havaintoja ei tehty. Kohde lienee ainakin osittain tuhoutunut pellon käytön tuloksena.

14. SAVITAIPALE Vanha Kärnä Raimlahti 1000000119

Perustiedot

Laji: Kiinteä muinaisjäännös
MJ-tyyppi: Asuinpaikka
Ajoitus: Kivikautinen
Lukumäärä: 1
Peruskartta: 3132 12 KUOLIMO
Koordinaatit: p = 6794260; i = 3538250; Z = 79

Arkistotiedot

Aikaisemmat tutkimukset ja löydöt:
Timo Jussila, tarkastus 2000
Löydöt: KM 32311:1-3

Inventointi 2004

Aika: 3.5. 2004
Inventoijat: Ryhmä 2: Pekka Lenkkeri, Hanna Mäki, Nora Salonen ja Tommy Sjöblom, kenttäosuuden vetäjä: Professori Mika Lavento
Löydöt: Ei löytöjä
Negatiivit: Ei
Diat: Ei

Sijainti ja maasto:

Kohde sijaitsee Kärnänsalmen itärannalla pienen länteen kurottuvan niemekkeen tyvessä. Asumuspainanne lepää jyrkähkön rinteiden juurella ja on selkeästi havaittavissa. Paikan löysi Timo Jussila vuonna 2000.

Kohteen kuvaus:

Jussila löysi vuonna 2000 ilmeisesti asumuspainanteen keskelle tehdystä koekuopasta palanutta luuta, kvartsia ja kiviesineen kappaleen. Maaperä alueella on soraa ja hiekkaa. Asumuspainanteen laajuutta ei mitattu mutta sen ympärillä on havaittavissa matala valli. Vuoden 2004 inventoinnissa painanteen keskelle suoritettiin kaksi kairausta, muttei niistä tullut löytöjä.

15. SAVITAIPALE Marttila Karhurinne 1000 00 9922

Perustiedot

Laji: Kiinteä muinaisjäänös
MJ-tyyppi: Työpaikat
Tyypin tarkenne: Pyyntikuopat
Ajoitus: Historiallinen?
Lukumäärä: 1
Peruskartta: 3132 12 KUOLIMO
Koordinaatit: p = 6789529; i = 3536941; Z = 82 m(GPS tarkkuus +/- 7m)

Inventointi 2004

Aika: 4.5.2004
Inventoijat: Ryhmä 2: Pekka Lenkkeri, Hanna Mäki, Nora Salonen ja Tommy Sjöblom, kenttäosuuden vetäjä: Professori Mika Lavento
Löydöt: Ei löytöjä
Negatiivit: Filmi 2: 3
Diat: 50-51

Sijainti ja maasto:

Kohde sijaitsee n. 2 km pohjoiseen Savitaipaleen kirkolta. Paikalle pääsee helpoiten Partakoskentieä, jolta käännytään länteen Karhurinteentielle kohti Karhurinteen lomakeskusta. Pyyntikuoppa sijaitsee rantasaunan vieressä keskijyrkässä rinteessä Kuolimojärven rannalla keskuksen päärakennuksesta n. 150 m pohjoiseen. Kohteen itäpuolen kallio ja länsipuolella sijaitseva Kuolimojärvi rajaavat sekametsää kasvavan alueen selkeästi. Rinne viettää länteen järvelle päin ja on osa Salpausselkä 2:sen harjumuodostelmaa.

Kohteen kuvaus:

Maaperä on soraa ja hiekka, mutta itse kohteen vallissa oli havaittavissa heikko kaksoispodsolimaannos. Pyyntikuoppa on 70 cm syvä ja 8x7 m kattava soikea kuopanne, jota ympäröivät n. 2 m leveät vallit. Vallien laajuus on määritetty suorittamalla mittaus niiden uloimmasta reunasta sisimpään reunaan. Koordinaatit on mitattu GPS-paikantimella kuopan keskeltä. Inventoinnissa alueelta ei havaittu muita kiinteitä muinaisjäänöksiä. Tutkimuksissa suoritettiin kolme kairaus, joista kaksi pyyntikuopan valleihiin ja yksi pyyntikuopan keskelle. Merkkejä esineistä tai esim. palaneesta luusta ei ollut havaittavissa, joten kohteen tarkka ajoittaminen on hankalaa. Uhkia kohteen säilymiselle voi aiheuttaa Karhurinteen lomakylän maankäyttö.

16. SAVITAIPALE Marttila Kasakkamäki

Perustiedot

Laji: Kiinteä muinaisjännös?
MJ-tyyppi: Kivikautinen asuinpaikka (?)
Rauhoitusluokka: 2
Ajoitus: kivikautinen
Lukumäärä: 1
Peruskartta: 3132 11 SAVITAIPALE
Koordinaatit: p = 67884 74; i = 35374 73; z = 85
Koordinaatit otettu GPS:llä (+/- 7 m) asuinpaikan keskeltä.

Arkistotiedot -

INVENTOINTI

Aika: 2.5.2004-7.5.2004
Inventoijat: Ryhmä 2: Pekka Lenkkeri, Hanna Mäki, Nora Salonen ja Tommy Sjöblom, kenttäosuuden vetäjä: Professori Mika Lavento
Löydöt: KM 34949:1, kvartsi-iskos
Karttaotteet: Peruskarttaote
Yleiskartta 1:2000
Kuvat: Negatiivit nro 2
Diat nro 48-49

Sijainti ja maasto:

Savitaipaleen kirkolta linnuntietä noin 600 metriä koilliseen Partakoskientien ja Kaijanlahden välissä. Matkaa tieltä on noin 30 metriä. Kirkko näkyy lahden takana. Kohde sijaitsee kesantopellolla ja matkaa pellolta rantaan on noin 20 metriä. Kaksi rantaterassia korkeuksilla 82 metriä mpy ja 80 metriä mpy loivassa rinteessä. Takana, tien kohdalla kohoaa kolmas terassi korkeudella 86 metriä mpy. Maaperä on ylempänä kivetöntä hienoa hiekkaa ja alempana hiekkaa. Kohde on helposti tavoitettavissa ja havaittavissa.

Kohteen kuvaus:

Kohde löydettiin 3.5.2004 ja paikalle mentiin paikan sijainnin ja potentiaalisuuden takia. Pellolla on erotettavissa ainakin kolmen muinaisen rannan terassia. Mitään rakenteita ei havaittu. Koekuoppia tai kairauksia ei tehty. Pintalöytöinä tuli yksi kvartsi(-iskos?) ja palaneita kiviä alimmalta ja keskimmaiselta terassilta. Kohde luultavasti ainakin osittain tuhoutunut pellon käytön seurauksena.

17. SAVITAIPALE Partakoski

Perustiedot

MJ-tyyppi:	asuinpaikka?
rauhitusluokka:	
ajoitus:	kivikautinen
lukumäärä:	1
peruskartta:	3132 12 KUOLIMO
koordinaatit:	p= 679 6257; i = 353 7761; z = 83 (koordinaatit otettu gps:llä, tarkkuus +/- 5m kohteen keskeltä)
maastomerkinä:	ei merkintää

Omistajatiedot

Arkistotiedot

Inventointi 2004

Aika:	6.5. 2004
Inventoijat:	Ryhmä 2: Pekka Lenkkeri, Hanna Mäki, Nora Salonen ja Tommy Sjöblom, kenttäosuuden vetäjä: Professori Mika Lavento
Löydöt:	KM 34950:1-6, kvartsia, fajanssia, savitiivistettä, lasitettua punasavikeramiikkaa
Karttaotteet:	peruskarttaote yleiskarttaote 1:1000
Negatiivit:	-
Diat:	-

Sijainti ja maasto:

Kohde sijaitsee Savitaipaleen kirkosta n. 15 km suuntaan NNE. Partakoskelta ajetaan noin 50 m tietä 409 Suomenniemen suuntaan. Oikealle kääntyy Partapolku, jota kuljetaan 25 m eteenpäin. Aluetta rajaa kaksi loivaa rinteä ja kohde sijaitsee näiden välisessä notkelmassa omakotitalon pihassa. Paikassa on kasvillisuutena ruohikkoista niittyä. Alueella on myös pieniä peltotilkkuja. Maaperä on moreenia, jossa kuitenkin hiekkaa on enemmän kuin moreenissa yleensä. Kohde sijaitsee mahdollisesti drumliinin päällä. Muinaisia rantamuodostumia ei ole selvästi näkyvissä.

Kohteen kuvaus:

Vaikka selkeitä muinaisrantoja ei ole havaittavissa, sijaitsee kohde kivikautisilla rannankorkeuksilla. Sopiva rannankorkeus itse asiassa johdatti inventoijat paikalle tarkistamaan aluetta. Kohteesta löytyi kvartseja, joista osa on todennäköisesti iskoksia ja joista osa lienee luonnollisia. Lisäksi kohteesta löytyi mahdollista savitiivistettä sekä fajanssia ja punasavikeramiikkaa, jotka viittaavat myös kivikautta myöhäisempiin asutusvaiheisiin. Löydöt ovat peräisin tien viereisen vanhan talon, pihakaivon, naapuritalon niityn ja tien

rajaamalla alueelta, jossa on pieni peltotilkku. Aineisto löytyi pintapoiminnan avulla, koekuoppia ei ole tehty. Koska löytöjä tuli kahden eri talon pihasta, on löydöt jaettu kahteen osaan: Partakoski A:n ja B:n. Kiinteitä muinaisjäännöksiä paikalla ei ollut havaittavissa. Kohdetta mahdollisesti uhkaa asutustoiminta.

18. SAVITAIPALE Ryöniemi 1-3

1000002778

Perustiedot

Laji: kiinteä muinaisjäänös
Mj-tyyppi: asuinpaikat
Tyypin tarkenne: asumuspainanteet
Ajoitus: varhaismetallikautinen
Rauhoitusluokka: 2
Lukumäärä: 1
Peruskartta: 3134 03 SOLKEI
Koordinaatit: Alue 1 Koekuopat 1-3: p= 6796 501 i= 3546 136
Alue 2 Koekuoppa 2: p= 6796 475 i= 3546 170
Alue 3 Koekuopat 1-2: p= 6796 512 i= 3546 010
Korkeus: 79- 83 m mpy
Etäisyystieto: Savitaipaleen kirkosta 12,5 km koilliseen.

Omistajatiedot

Arkistotiedot

Tutkimukset ja löydöt: 2004 inventointi Helsingin yliopiston inventointiryhmä

Inventointitiedot

Aika: 5.5.2004
Inventoijat: Ryhmä 3: Sigrid Alhovaara, Nina Karjalainen, Lotta Laiho ja Hembo Pagi, kenttäosuuden vetäjät: FM Teemu Mökkönen ja FM Eeva-Maria Viitanen
Löydöt: KM 34952: 1-14, keramiikkaa, kvartsi-iskoksia, palanutta luuta
Liitteet: peruskarttaote 1:20000
yleiskartta 1:1000
Negatiivit:
Diapositiivit: nro:t 69-75

Sijainti ja maasto

Ryöniemi sijaitsee n. 12,5 km Savitaipaleen kirkolta koilliseen, Ryöniemen eteläosassa 80 metrin korkeuskäyrää myötäilevän mökkitien pohjoispuolella. Maan pinta laskee loivasti etelässä olevan Rehulahden suuntaan ja pinnan muodoissa on havaittavissa useita rantaterasseja. Alue 1 ja 2 sekä asumuspainanteet sijaitsevat samalla keskimmaisella terassilla ja alue 3 näihin nähden alemmalla terassilla. Alue on kuivaa kangasmetsää ja sääolosuhteet inventointi hetkellä olivat hyvät. Näkyvyys oli paikoittain huono tiheän puuston vuoksi.

Alue 1

Alue 1:ssä tehtiin viisi koekuoppaa, joista kolmesta tuli löytöjä. Lisäksi dokumentoitiin kaksi asumuspainannetta, jotka sijaitsevat alue 1:stä itään. Paikalla oli myös Museoviraston inventoija Petteri Pietiläinen, joka otti kohteessa GPS lukemia.

Koekuopat

KK 1 oli halkaisijaltaan 45 cm.

Löytöinä tuli palanutta luuta.

KK 2:n halkaisija oli n. 60 cm, ja sitä kaivettiin myös pelkällä. Löydöt tulivat 12- 25 cm maan pinnasta. Kuopan syvyys oli n. 32 cm. Ensin oli 9 cm turvetta, sitten 7 cm tumman ruskeaa hiilensekaista hiekkaa, jonka alla havaittiin 9-12 cm hiilen värjäämä harmaa kulttuurimaakerros, jossa oli seassa punertavan ruskeita raitoja. Tämän jälkeen tuli vaalean ruskea puhdas hiekka.

KK3 Koekuoppa 3 oli syvyydeltään 28 cm maanpinnasta ja sen halkaisija oli n. 45 cm.

KK 4:n halkaisija oli 40 cm. Harmaa/ ruskea laikukas likamaa alkoi huuhtoutumiskerroksen alla n. 12 cm- 25 cm maanpinnasta (n. 18- 25 cm:n kohdalla hyvin heikkoa tummempaa ruskeaa maata). Puhdas pohjamaa alkoi n. 25 cm pinnasta. Löytönä tuli kvartsi-iskos.

KK5:stä havaittiin heikkoa likamaata.

Asumuspainanteet

Korkeimmalla terassilla Alue 1:n itäpuolella havaittiin kaksi mahdollista asumuspainannetta. Ne ovat noin kahdeksan metrin etäisyydellä toisistaan ja ovat keskenään samansuuntaisia, sijoittuen pitkiltä sivuiltaan terassin suuntaisesti. Kummassakin asumuspainanteessa oli heikko valli. Sekä itäisemmästä että läntisestä asumuspainanteesta tehtiin koekairaus niiden keskiosassa.

Itäisempi painanne on 5x2m ja siitä otettiin yksi diakuva ja yksi mustavalkokuva.

Koekairaus 1:

Noin 10 cm huuhtoutumiskerroksen alla oli paksu likamaakerros (noen sekainen).

Koekairaus 2:

Havaittavissa oli podsolimaannos.

Läntisempi painanne on mitoiltaan 5+3x4m.

Koekairaus 1

Pala palanutta luuta tuli löytönä. Likamaa oli vahvuudeltaan 15 cm ja harmaan punertavan ruskean hiilensekainen. Huuhtoutumismaa tuli 8 cm pinnasta. Puhdas pohjamaa tuli 23 cm pinnasta.

Alue 2

Kohdekuvaus

Alue 2 sijaitsee Ryöniemen eteläosassa 80 metrin korkeuskäyrää myötäilevän mökkitien pohjoispuolella. Alueeseen 1 nähden alue 2 sijaitsee idempänä ja alemmalla terassilla. Maasto on mäntymetsää.

Ensimmäiset löydöt tehtiin 4.5.04 mökkitien pinnasta. Koekuoppia tehtiin 5.5.04, 5 kappaletta, jotka numeroitiin idästä länteen 1-5.

Koekuopat

KK 1 Puhdas, löydötön.

KK 2 Löydettiin palanutta luuta. Likamaa jatkui 20 cm:n syvyyteen turpeen alapinnasta.

KK 3 Löydötön, mutta löytyi heikkoa likamaata.

KK 4 Löytönä tuli "kivilaji-iskos", ja heikko, läikittäinen likamaa jatkui rikastumiskerroksen alapuolella. Seassa oli myös hiiltä, puhdas pohjamaa alkoi noin 25 cm maanpinnasta.

KK 5 Koekuoppa tehtiin samalle terassille lahdelman länsiosaan (katso yleiskartta), mutta se oli löydötön.

Alue 3

Kohdekuvaus

Alue 3 sijaitsee Ryöniemen eteläosassa 80 metrin korkeuskäyrää myötäilevän mökkitien eteläpuolella, loivasti etelään viettävällä etelärinteellä ja alue 1:stä ja alue 2:sta länteen.

Ensimmäiset löydöt tulivat mökkitien pinnasta (4.5.04), kaksi kvartsia. Löytöpaikalla tienpinnassa maanpinta oli voimakkaasti punertavan ruskeaksi värjäytynyttä. Koekuoppia tehtiin kaksi ja kumpikin oli löydöllinen.

Koekuopat

KK 1 Löydöt tulivat pinnasta, heti turpeen alta. Löytöinä tuli keramiikkaa ja kvartsi-iskos. Kulttuurikerroksen pinta tuli n. 10 cm turvekerroksen alareunasta. Noen ja hiilensekaista huuhtoutumiskerrosta, jonka alapuolella oli hiiliraita (n. 1 cm). Hiiliraidan alapuolella oli n. 12-18 cm: vahvuinen punertavan ruskeaa likamaa. Puhdas pohjamaa tuli n. 20 cm pinnasta.

KK 2 Löytöinä tuli kvartsia. Ohut n. 5 cm likamaa kerros oli huuhtoutumiskerroksen keskellä n. 3-5 cm turvekerroksen alapinnasta.

19. SAVITAIPALE Lummesuo 1000 00 9928

Perustiedot

Laji:	kiinteä muinaisjäänös
Mj-tyyppi:	asuinpaikat
Tyypin tarkenne:	
Ajoitus:	kivikautinen
Rauhoitusluokka:	2
Lukumäärä:	1
Peruskartta:	3134 03 SOLKEI
Koordinaatit:	p= 6797 140 i= 3540 820 z: n. 81- 82 m mpy (PK:n perusteella)
Etäisyystieto:	Savitaipaleen kirkosta 10 km koilliseen

Arkistotiedot

Inventointitiedot

Aika:	6.5.2004
Inventoijat:	Ryhmä 3: Sigrid Alhovaara, Nina Karjalainen, Lotta Laiho ja Hembo Pagi, kenttäosuuden vetäjät: FM Teemu Mökkönen ja FM Eeva-Maria Viitanen
Löydöt:	KM 34954:1-12, keramiikkaa, kvartsi-iskoksia, kiviesine, palanutta luuta
Liitteet:	peruskarttaote 1: 20000, yleiskartta 1:1000
Negatiivit:	
Diapositiivit:	nro:t 76-77

Sijainti ja maasto

Kohde sijaitsee noin 10 km Savitaipaleen kirkolta koilliseen, Kopinniemen tien varrella parisataa metriä Kopinniementien ja Lahentien risteyksestä etelään/lounaaseen. Nykyisen Lummesuon pohjoisrannalla sijaitsee SE (etelään) työntyvä niemenkärki. Se on kuivaa mäntykangasta ja maaperä on hienohkoa hiekkaa. Männikkö on kohteessa tiheää. Niemen eteläreuna on jyrkähkö, joka häviää näkyvistä kaakkoon mentäessä.

Kohdekuvaus

Koekuopat tehtiin Kopinniementiestä kaakkoon lähtevän metsäautotien lounaispuolelle 10x20m laajalle alueelle niemen eteläreunalle vallin päälle. Kaikista kuudesta koekuopasta tuli löytöjä.

Koekuopat

KK 1: Kuopasta tuli 5 cm turvetta, jonka jälkeen tummempaa (harmaanruskeaa) hiekkaa 10 cm. Tämän jälkeen jatkuu vaalea maa (puhdas pohjamaa). Löytöinä tuli palanutta luuta, keramiikkaa (1 pala) ja kvartsi-iskoksia. Kuopan syvyys oli 25 cm.

KK 2: Kuopan pinnalla oli 5 cm turvetta, jonka jälkeen tuli 10 cm tummempaa (tummanruskean harmaata) hiekkaa. Keltaista hiekkaa tuli pohjalta. Löytöinä tuli kolme kvartsi-iskosta. Koepiston syvyys oli 25 cm.

KK 3: Kuopan pintakerroksessa oli 5 cm turvetta, jonka jälkeen 10 cm tummanruskean harmaata hiekkaa ja kellertävänruskeaa pohjahiekkaa. Syvyys oli 25 cm. Löytöinä mahdollisesti luuta ja kivilaji-iskos sekä yksi keramiikan pala.

KK 4: Kuopan pinnalla oli ensin 5 cm turvetta, jonka jälkeen 10 cm tummanruskean harmaata hiekkaa. Pohjalla kellanruskeaa hiekkaa ja piston syvyys 25 cm. Löytöinä tuli hiottu kiviesine (talta) ja keramiikkaa.

KK 5: Kuopan pintakerroksessa oli 5 cm turvetta, sitten 10 cm tummaa hiekkaa ja pohjalla kellanruskeaa hiekkaa. Harmaa 3 cm huuhtoutumiskerros oli vain kuopan toisella laidalla. Keramiikkaa löytyi yksi kappale ja kvartsi-iskoksia kaksi.

KK 6: Pintakerroksessa oli 5 cm turvetta, sitten tuli 2 cm huuhtoutumiskerros, 10 cm tummanruskeaa hiekkaa ja pohjalla kellanruskeaa hiekkaa. Kuopan syvyys oli 25 cm. Löytöinä tuli kaksi kvartsi-iskosta.

20. SAVITAIPALE Lahdensuo 2

1000 80 9930

kerätyksiä niimellä Lahdensuo

Perustiedot

Laji: kiinteä muinaisjäänös
Mj-tyyppi: asuinpaikat
Tyypin tarkenne:
Ajoitus: kivikautinen
Rauhoitusluokka: 2
Lukumäärä: 1
Peruskartta: 3134 03 SOLKEI
Koordinaatit: p=6797 617 i=3541 276 z: n. 81-82,5 m mpy (PK:n perusteella)
Etäisyystieto: Savitaipaleen kirkosta 10 km koilliseen

Arkistotiedot

Tutkimukset ja löydöt:

Inventointitiedot

Aika: 3.5.2004
Inventoijat: Ryhmä 3: Sigrid Alhovaara, Nina Karjalainen, Lotta Laiho ja Hembo Pagi, kenttäosuuden vetäjät: FM Teemu Mökkönen ja FM Eeva-Maria Viitanen
Löydöt: KM 34955:1-24, kvartsi-iskoksia, kivitaltta, piiesine, keramiikkaa, palanutta luuta
Liitteet: peruskarttaote 1: 20000
yleiskartta 1:1000
Negatiivit:
Diapositiivit: nro:t 65-68

Sijainti ja maasto

Kohde sijaitsee noin 10 km Savitaipaleen kirkolta koilliseen. Lahdensuo 2 sijaitsee Kopinniemen luoteispuolella, Lahdensuon etelärannalla, suohon pistävällä niemellä. Saman autotien varrella noin parisataa metriä ennen sijaitsee myös Timo Jussilan löytämä kohde ~~Lahdensuo 1~~, joka käytiin tarkistamassa. *Peltiä-Lahdensuo*

Kohdekuvaus

Maaperä alueella on hienoa hiekkaa ja seassa runsaasti isompaa kiveä, selkeitä rantavalleja ei ollut havaittavissa. Löytöalue sijaitsee niemen kärjessä, pääosin kärjessä hieman korkeammalla ohuella tasanteella. Alue on hakattu ja metsäaurattu ja löydöt tehtiin aurausjäljistä. Löytöinä tuli keramiikkaa, kvartsia, kivilaji-iskos, kiviesine ja palanutta luuta.

Sijainniltaan Lahdensuo 2 on vastaava kuin jo tunnettu Lahdensuon asuinpaikka. Kasvillisuus paikalla on kuivaa kangasmetsää ja havainto-olosuhteet olivat hyvät.

21. SAVITAIPALE Suomalanlahti 1000 00 9933

Perustiedot

Laji: kiinteä muinaisjäänös
Mj-tyyppi: muinaisjäänösryhmä
Tyyppin tarkenne: pyyntikuoppia ja kvartsilöytöpaikka
Ajoitus:
Rauhoitusluokka:
Lukumäärä: 7 34309
Peruskartta: 3134 PUUMALA
Koordinaatit: p= 6804 014 i= 3543 143 z: n. 85 m mpy
Etäisyystieto: Savitaipaleen kirkosta 18 km koilliseen

Arkistotiedot

Inventointitiedot

Aika: 7.5.2004
Inventoijat: Ryhmä 3: Sigrid Alhovaara, Nina Karjalainen, Lotta Laiho ja Hembo Pagi, kenttäosuuden vetäjät: FM Teemu Mökkönen ja FM Eeva-Maria Viitanen
Löydöt: KM 34956:1, kvartsi-iskos
Liitteet: peruskarttaote 1: 20000, yleiskartta 1:1000
Negatiivit:
Diapositiivit:

Sijainti ja maasto

Savitaipaleen kirkolta noin 18 km pohjoiseen sijaitsee Suomalanlahden pohjoisrannalla, etelään viettävällä rinteellä Suomalanlahdentien ja Kermanniementien risteyksestä pyyntikuoppa-alue. Maasto alueella on kuivaa mäntykangasta ja maaperä on hienoa hiekkaa. Näkyvyys paikalla oli erittäin hyvä.

Kohdekuvaus

Kaikkien pyyntikuoppien (2-6) valliin tehtiin lapiolla koepisto, jonka syvyys oli n. 35 cm ja pyyntikuoppa 1:n valliin tehtiin koekairaus. Pyyntikuoppa 1:n läheltä, noin 25 m:n päästä mökkitieltä löydettiin kvartsi-iskos, mutta mitään kiinteään muinaisjäänökseen viittaavaa ei löytynyt ja koekuoppia ei tehty. Etäisyyksien perusteella pyyntikuopat 1-4 voidaan lukea kuuluviksi samaan pyyntikuoppa-alueeseen ja pyyntikuopat 5-6 keskenään samaan pyyntikuoppa-alueeseen.

Pyyntikuopat

Pyyntikuoppa 1 sijaitsee Suomalanlahden pohjoisrannalla etelään viettävällä rinteellä, Suomalanlahdentien ja Kermanniementien risteyksestä rantaan johtavan mökkitien varrella. Se on soikeahko kuoppa, jonka syvyys keskeltä

on n. 60 cm. Kuopan vallista tehtiin koekairaus, jossa näkyy kaksoispodsoli. Kairausnäytteessä ylimpänä on n. 5 cm turvekerros. Kahden podsolikerroksen välissä oli n. 12 cm puhdasta hiekkaa. Kuopan mitat vallin sisäreunalta ovat 3x2,7 m.

Pyyntikuoppa 2 sijaitsee ensimmäisestä kuopasta lounaaseen noin 80 metriä. Kuopan vallista otettiin lapiolla koepisto jossa näkyi kaksoispodsoli. Koepiston pinnalla oli noin 8 cm:n turvekerros ja kahden podsolin välissä on punertavaa hiekkaa n. 5 cm. Kuopan mitat ovat: syvyys keskeltä n. 40 cm, halkaisija vallien sisäreunoilta n. 2 m. Pyyntikuoppa 1 ja 2 sijaitsevat samalla terassilla.

Pyyntikuoppa 3 sijaitsee ylemmällä terassilla kahteen aiempaan nähden, 20 metriä pohjoiseen pyyntikuoppa 2:sta. Koepistossa vallin reunalta tuli ensin n. 10 cm turvekerros ja kaksoispodsoli, jonka välissä oli n. 7 cm vaalean kellertävää hiekkaa. Kuopan mitat ovat: syvyys keskeltä n. 80 cm ja halkaisija vallien sisäreunalta n. 1,5 m.

Pyyntikuoppa 4 sijaitsee 15 metriä luoteeseen pyyntikuoppa 3:sta, ylemmällä terassilla, Suomalansaarentien pohjoispuolella. Pyyntikuoppa 4 on huomattavasti pienempi kuin muut pyyntikuopat. Sen vallista koepistossa tuli turvetta 5 cm ja kaksoispodsoli, jonka välissä n. 5 cm tumman kellertävän ruskeaa hiekkaa. Kuopan mitat ovat: halkaisija 1 m vallien sisäreunoilta ja syvyys 20 cm.

Pyyntikuoppa 5 sijaitsee pyyntikuoppa 1:sta ylemmällä terassilla 100 metriä itään päin. Koepistosta tuli ensin turvekerros n. 10 cm ja sen alta kaksoispodsoli, jonka välissä oli kellertävän ruskeaa hiekkaa n. 10 cm. Ylempi huuhtoutumiskerros on heikosti muodostunut. Pyyntikuopan mitat ovat: syvyys keskeltä n. 50 cm ja halkaisija vallien sisäreunoilta n. 1,4 m.

Pyyntikuoppa 6 sijaitsee alemmalla terassilla, pyyntikuoppa 5:stä nähden 60 metriä kaakkoon. Pyyntikuoppa 6 on iso kuoppa, jonka syvyys keskeltä on n. 1,8 m ja halkaisija n. 4 m vallien sisäreunalta. Koepistosta vallin reunalta tuli n. 8 cm turvekerros ja kaksoispodsoli, jonka välissä oli n. 10 cm kellertävää hiekkaa.

LÖYTÖPAIKAT

22. SAVITAIPALE Kaskei Pellonpää 1000 80 9935

Perustiedot

Laji: Löytöpaikka
MJ-tyyppi: Kvartsilöytöpaikka
Rauhoitusluokka: 2
Ajoitus: kivikautinen (?)
Lukumäärä: 1
Peruskartta: 3132 11 SAVITAIPALE
Koordinaatit: p = 6787 150 i = 3539 500 z = 85-90 m mpy

Arkistotiedot -

Inventointi

Aika: 2.5.2004-7.5.2004
Inventoijat: Ryhmä 2: Pekka Lenkkeri, Hanna Mäki, Nora Salonen ja Tommy Sjöblom, kenttäosuuden vetäjä: Professori Mika Lavento
Löydöt: KM 34951:1, kvartsi-iskos
Kartaotteet: Peruskartaote

Kuvat: -

TUTKIMUSKERTOMUS

Sijainti ja maasto:

Kohde sijaitsee pellolla Pellonpäässä Haikolantien ^{keiläis-}vasemmalla puolella linnuntietä noin 2.5 kilometriä Savitaipaleen kirkolta itäkaakkoon korkeudella noin 85 m mpy. Paikka sijaitsee muinaisen vesistön äärellä.

Kohteen kuvaus:

Kohde löydettiin 7.5.2004 ja paikalle mentiin paikan sijainnin ja potentiaalisuuden takia. Mitään rakenteita ei havaittu. Pintalöytönä tuli yksi kvartsi-iskos ja palaneita kiviä. Löydöt tulivat pellon länsipäästä. Koepistosta kvartsin löytöpaikalta ei tullut mitään. Kohde luultavasti ainakin osittain tuhoutunut pellon käytön seurauksena.

23. SAVITAIPALE Rasinniemi

Perustiedot

Laji: löytöpaikka
Mj-tyyppi: irtolöytöpaikka
Tyypin tarkenne:
Ajoitus: kivikautinen?
Rauhoitusluokka: 2
Lukumäärä: 1
Peruskartta: 3134 03 SOLKEI
Koordinaatit: p= 6795 840 i= 3543 590 z: 82,5- 85 m mpy (PK:n pohjalta)
Etäisyystieto: Savitaipaleen kirkosta 10,5 km koilliseen

Arkistotiedot

Inventointitiedot

Aika: 4.5.2004
Inventoijat: Ryhmä 3: Sigrid Alhovaara, Nina Karjalainen, Lotta Laiho ja Hembo Pagi, kenttäosuuden vetäjät: FM Teemu Mökkönen ja FM Eeva-Maria Viitanen
Löydöt: KM 34953:1, kvartsi-iskos
Liitteet: peruskarttaote 1: 20000
Negatiivit:
Diapositiivit:

Sijainti ja maasto

Kohde sijaitsee noin 10,5 km Savitaipaleen kirkolta koilliseen jyrkkärantaisella niemekkeellä Korholansaaren pohjoisreunalla, Jänkyn etelärannalla, niemen kärjessä sijaitsevan kesämökkitie itäpuolella. Maasto on mäntymetsää ja maannos kivikkoista hienoa hiekkaa, jossa on osittain kehittynyt podsoli.

Kohdekuvaus

Kohteeseen tehtiin neljä koekuoppaa noin 20 metrin alueelle, joista yhdestä tuli kaksi kvartsi-iskosta. Havaittavissa ei ollut selvää kulttuurikerrosta eikä mitään kiinteään muinaisjäännökseen viittaavaa.

HISTORIALLISEN AJAN KOHTEET

24. SAVITAIPALE Vanha Kärnä, Virtasalmi 1680 88 9941

Perustiedot

Laji:	Kiinteä muinaisjäänös
MJ-tyyppi:	Työpaikat
Tyypin tarkenne:	Kasket
Ajoitus:	Historiallinen
Rauhoitusluokka:	
Lukumäärä:	1
Peruskartta:	3132 12 KUOLIMO
Koordinaatit:	p= 6792499; i = 3537509; Z = 89 m (GPS tarkkuus +/- 7m)

Arkistotiedot:

Inventointi 2004

Aika:	4.5.2004
Inventoijat:	Ryhmä 2: Pekka Lenkkeri, Hanna Mäki, Nora Salonen ja Tommy Sjöblom, kenttäosuuden vetäjä: Professori Mika Lavento
Löydöt:	Ei löytöjä
Negatiivit:	Filmi 2: 4
Diat:	52-53

Sijainti ja maasto:

Kohde sijaitsee Savitaipaleen kirkolta n. 5 km pohjoiseen. Partakoskentieltä käännytään Siljakallionmäen kohdalla länteen vievälle pikkutielle, josta matkaa täytyy jatkaa jalan. Huuhtakaski sijaitsee Virtasalmen edustalla kivikkoisessa moreenimäessä, joka viettää Kuolimojärveen päin länteen. Mäki itsessään on tiheän kuusimetsän peitossa.

Kohteen kuvaus:

Virtasalmen edustalla sijaitsevan huuhtakasken laajuutta on hankala selvittää, sillä mäki on tiheästi erikokoisten kivilatomusten ja kivikasojen täplittämä. Todennäköisesti kyseinen muinaisjäänös on syntynyt useissa eri kaskeamisvaiheissa ja se ajoittuu historialliseen aikaan. Alueella ei suoritettu kairauksia tai koekuopitusta.

25. SAVITAIPALE Koskei Haahkalahti 1800 80 9943

Perustiedot

Laji: Kiinteä muinaisjäänös
Mj-tyyppi: Muinaisjäänösryhmä
Tyypin tarkenne: kasket ja kiviaita
Rauhoitusluokka:
Ajoitus: historiallinen
Lukumäärä: -
Peruskartta: 3132 12 KUOLIMO
Koordinaatit: p = 6795016; i = 3539427; z = 90
Maastomerkintä: ei merkintää

Omistajatiedot

Arkistotiedot

Inventointi 2004

Aika: 5.5. 2004
Inventoijat: Ryhmä 2: Pekka Lenkkeri, Hanna Mäki, Nora Salonen ja Tommy Sjöblom, kenttäosuuden vetäjä: Professori Mika Lavento
Löydöt: ei löytöjä
Karttaotteet:: peruskarttaote
Negatiivit:: nro 5
Diat: nrot 54-55

Sijainti ja maasto:

Kaskiaukea sijaitsee n. 7,5 km Savitaipaleen kirkolta pohjoiskoilliseen 150m Saimaan etelärannasta Haahkalahdentielle päin viettävässä rinteessä. Paikalla kasvaa kuusimetsää ja maaperä on kivikkoista moreenia. Havainnointiolosuhteet olivat vain kohtalaiset, koska hake oli osittain peittänyt kaskiröykkiöt.

Kohteen kuvaus:

Haahkalahden aluetta päädyttiin inventoimaan karttatarkastelun perusteella. Kaskiaukealla havaittiin useita hyväkuntoisia kasken raivaamisen yhteydessä syntyneitä röykkiöitä, joista osa vaikutti resenteiltä. Kohteen laajuudeksi arvioitiin 50 x 100 m. Alueella olevia röykkiöitä ja kiviaitaa ei dokumentoitu tarkemmin, koska niitä ei arvioitu tulevan tutkimuksen kannalta merkittäviksi.

26. SAVITAIPALE Ratasalo Voudinniemi N

Perustiedot

Laji: kiinteät muinaisjäännökset
Mj-tyyppi: Työpaikat
Tyypin tarkenne: peltoröykkiöt
Rauhoitusluokka:
Ajoitus: historiallinen
Lukumäärä: -
Peruskartta: 3132 12 KUOLIMO
Koordinaatit: p = 6792795; i = 3536765; z = 85
Maastomerkintä: ei merkintää

Omistajatiedot

Arkistotiedot

Inventointi 2004

Aika: 5. 5. 2004
Inventoijat: Ryhmä 2: Pekka Lenkkeri, Hanna Mäki, Nora Salonen ja Tommy Sjöblom, kenttäosuuden vetäjä: Professori Mika Lavento
Löydöt: ei löytöjä
Karttaotteet: peruskarttaote
Negatiivit: nro 6
Diat: nrot 56-57

Sijainti ja maasto:

Kohde sijaitsee n. 4,5 km Savitaipaleen kirkosta pohjoiseen Voudinniemen pohjoispuolella n. 70 m Kuolimon rannasta ja peruskarttaan merkitsemättömän tien vasemmalla puolella. Paikalla kasvaa sekametsää ja osa rakenteista on pienen kuusikon peitossa, mikä vaikeuttaa röykkiöiden havaitsemista. Maaperä on kivikkoista moreenia.

Kohteen kuvaus:

Kohde löydettiin tarkastaessa Voudinniemeä, joka karttatarkastelun perusteella vaikutti pronssikautisille röykkiöille potentiaaliselta paikalta. Alueen laajuudeksi arvioitiin 50 x 20 m. Osa peltoröykkiöistä oli hyväkuntoisia, mutta suurin osa rauenneita. Kohde tulkittiin suhteellisen resentiksi eikä rakenteita dokumentoitu tarkemmin, koska käytettävissä ollut aika haluttiin käyttää merkittävämpien kohteiden etsintään.

27. SAVITAIPALE Ratasalo Pylkkö

Perustiedot

Laji: Kiinteät muinaisjännökset
Mj-tyyppi: Työpaikat
Tyypin tarkenne: kasket
Rauhoitusluokka:
Ajoitus: historiallinen
Lukumäärä: n. 6 kpl
Peruskartta: 3132 12 KUOLIMO
Koordinaatit: p = 6793 380, i = 3536 720, z = n. 85
Maastomerkintä: ei merkintää

Omistajatiedot

Arkistotiedot

Inventointi 2004

Aika: 5. 5. 2004
Inventoijat: Ryhmä 2: Pekka Lenkkeri, Hanna Mäki, Nora Salonen ja Tommy Sjöblom, kenttäosuuden vetäjä: Professori Mika Lavento
Löydöt: ei löytöjä
Karttaotteet: peruskarttaote
Negatiivit: -
Diat: -

Sijainti ja maasto:

Kohde sijaitsee n. 5,5 km Savitaipaleen kirkolta pohjoiseen. Kasken raivaamisen yhteydessä syntyneitä röykkiöitä havaittiin 6 kpl yksityistien molemmin puolin n. 500 m Pylköstä etelään. Rakenteiden ympärillä kasvoi kuusimetsää ja maaperä oli kivikkoista moreenia. Kohdetta ei dokumentoitu tarkemmin.

Kohteen kuvaus:

Kohdetta ei jääty dokumentoimaan tarkemmin, koska sitä ei katsottu tulevan tutkimuksen kannalta merkittäväksi ja käytettävissä ollut aika haluttiin käyttää merkittävämpien kohteiden etsimiseen.

28. SAVITAIPALE Rikosilta

Perustiedot

Laji: Kiinteä muinaisjäänös
MJ-tyyppi: Valmistuspaikat
Tyypin tarkenne: Tervahauta
Rauhoitusluokka: 2
Ajoitus: historiallinen
Lukumäärä: 1
Peruskartta: 3132 11 SAVITAIPALE
Koordinaatit: p = 67873 80; i = 35388 55; z = 121
Koordinaatit otettu GPS:llä (+/- 12 m) tervahaudan keskeltä.

Arkistotieto

-

Inventointi

Aika: 2.5.2004-7.5.2004
Inventoijat: Ryhmä 2: Pekka Lenkkeri, Hanna Mäki, Nora Salonen ja Tommy Sjöblom, kenttäosuuden vetäjä: Professori Mika Lavento
Löydöt: ei löytöjä
Karttaotteet: Peruskarttaote
Yleiskartta 1:2000
Kuvat: Negatiivit nro 2
Diat nro 46-47

Sijainti ja maasto:

Kohde sijaitsee Savitaipaleen kirkolta linnuntietä noin 2 kilometriä itäkaakkoon (SEE) Lavikanlahdentieltä erkanevan metsäautotien varrella. Kohde sijoittuu kahden hiekkakuopan väliin, itään päin laskeutuvan jyrkän Salpausselkä 2 terassin luoteisreunalle noin 17 metriä metsäautotieltä itään. Terassin takana on muutama metriä kohoava rinne. Kasvillisuus on mäntykangasta ja varvikkoa, maaperä hiekkaista moreenia. Kohde on helposti tavoitettavissa ja havaittavissa.

Kohteen kuvaus:

Kohde löydettiin 3.5.2004 ja se sijaitsee muinaisen rantaterassin päällä. Paikalla havaittiin yksi ympyränmuotoinen painauma, joka todettiin kairauksista löytyneen heikon hiilikerroksen perusteella tervahaudaksi. Muita löytöjä ei paikalta tullut, eikä vallia kairatessa tullut esiin podsolimaannosta. Kohteen leveys on vallien ulkoreunasta ulkoreunaan noin 6x6 metriä ja syvyys 80 senttimetriä. Vallien leveys on 2.5 metriä ja ne erottuvat heikosti. Mitat saatiin näkyvien rakenteiden perusteella. Uhkatekijöinä hiekkakuopat, mutta kohde on toistaiseksi koskematon.

29. SAVITAIPALE Rasinmäki

Perustiedot

Laji: kiinteä muinaisjäänös
Mj-tyyppi: valmistuspaikat
Tyypin tarkenne: tervahauta
Ajoitus: historiallinen
Rauhoitusluokka:
Lukumäärä: 1
Peruskartta: 3134 03 SOLKEI
Koordinaatit: p= 6795 450 i= 3544 110 z: 82,5- 85 m mpy (PK:n pohjalta)
Etäisyystieto: Savitaipaleen kirkosta 10,5 km koilliseen

Arkistotiedot

Inventointitiedot

Aika: 4.5.2004
Inventoijat: Ryhmä 3: Sigrid Alhovaara, Nina Karjalainen, Lotta Laiho ja Hembo Pagi, kenttäosuuden vetäjät: FM Teemu Mökkönen ja FM Eeva-Maria Viitanen
Löydöt: -
Liitteet: peruskarttaote 1:20000, yleiskartta 1:1000
Negatiivit:
Diapositiivit:

Sijainti ja maasto

Savitaipaleen kirkolta 10,5 km koilliseen Korholansaaren pohjoisrannalla, Rasintien varressa metsätien risteyksessä sijaitsee pieni tervahauta. Ympäröivä maasto on kuivahkoa kangasmetsää ja nuorta koivikkoa. Näkyvyys oli hyvä.

Kohdekuvaus

Halkaisijaltaan tervahauta on 10 metriä. Tervahaudan länsireuna on mahdollisesti osittain tuhoutunut. Sen todettiin olevan ainakin osittain kivirakenteinen. Tervahaudan keskellä ja sen eteläpuolella on syvä kuoppa.

TENTATIIVIKOHTTEET

30. SAVITAIPALE Peltoinlahti Lepänkannonlahti

Perustiedot

Laji: Löytöpaikka?
MJ-tyyppi: Kvartsilöytöpaikka
Ajoitus: Kivikautinen/varhaismetallikautinen?
Rauhoitusluokka: tentatiivi
Lukumäärä: 1
Peruskartta: 3132 11 Savitaipale
Koordinaatit: P= 6788971 I= 3533141 z = 83 m mpy
Koordinaatit on otettu GPS:llä (+/- 4.62) kvartsimöykyn kohdalta, z arvioitu kartalta.

Arkistotiedot

Inventointi

Aika 2.5–7.5.2004
Inventoijat: Ryhmä 1: Heidi Pasanen, Ulrika Köngäs, Tiina Kinnunen, Riku Mönkkönen, kenttäosuuden vetäjä: FL Petri Halinen
Löydöt: KM: 34944:1
1 KVARTSI-ISKOKSIA 17 kpl, paino 21,8 g
Karttaotteet: Peruskarttaote
Yleiskartta 1:2000
Kuvat: Negatiivit 1:3
Diat 3-4
Digikuvat 2

Sijainti ja maasto

Muinaisjäännös sijaitsee Savitaipaleen kirkosta 4 km länteen Lepänkannonlahden hiekkaisella rannalla noin 50 metrin päässä rannasta kulkevan länsi-itä suuntaisen tien eteläpuolella, ojan penkalla. Noin 50 metrin päässä kvartsinkappaleesta itään sijaitsee kaksi wc-koppia. Kohde sijaitsee mäntykankaalla, jossa on havaittavissa useita muinaisia rantaterasseja. Aluskasvillisuus koostuu puolukasta, rahkasammaleesta, sekä kanervasta. Maaperä kohteella on hiekkaa.

Kohteen kuvaus

Kvartsikimpale on puolittain hiekan peitossa ja se on halkaisijaltaan noin 30-40 cm. Kappale on osittain hajonnut paikalleen. Ojan pientareelta, sekä kvartsi kimpaleen läheisyyteen, tien eteläpuolelle tehdyistä koepistoista ei havaittu muita merkkejä muinaisjäännöksestä. On mahdollista, että kvartsi-iskokset ovat syntyneet ojaa kaivettaessa.

31. SAVITAIPALE Paimensaari Poikperä

Perustiedot

Laji: Kiinteä muinaisjäännös
MJ-tyyppi: Asuinpaikat?
Ajoitus: Ajoittamaton
Rauhoitusluokka: 2
Lukumäärä: 1
Peruskartta: 3132 11 Savitaipale
Koordinaatit: p = 6789273 i = 3536424 z = 83 m mpy
Koordinaatit on otettu GPS:llä (+/- 3.84) kääntöpaikan kaakkoisreunan pientareelta ja korkeustieto arvioitu peruskartan perusteella.

Arkistotiedot:

Aikaisemmat tutkimukset ja löydöt: Kohdetta ei ole tutkittu aiemmin.

Inventointi:

Aika: 2.5.-7.5.2004
Inventoijat: Ryhmä 1: Heidi Pasanen, Ulrika Köngäs, Tiina Kinnunen, Riku Mönkkönen, kenttäosuuden vetäjä: FL Petri Halinen
Löydöt: ei löytöjä
Karttaotteet: Peruskarttaote
Yleiskartta 1:1000
Kuvat: Negatiivit (mv 1:1)
Diat (1:1-2)
Digikuvat 1

Sijainti ja maasto

Muinaisjäännös sijaitsee Savitaipaleen kirkosta 1,4 km luoteeseen Poikperän pohjukan kaakkoisrannalla olevan harjanteen päällä. Kohdetta rajaavat lännessä ja lounaassa kesämökit, etelässä mökkitie ja pohjoisessa suppa. Kohdetta ympäröi kuiva mäntykangas, ja aluskasvillisuus koostuu puolukasta, mustikasta ja rahkasammaleesta. Maaperä kohteella on hiekkaa, jonka seassa on myös soraa.

Kohteen kuvaus

Kohde on aiemmin tuntematon. Kohde sijaitsee tasaisella harjanteella, ja sitä ympäröivät lännessä ja etelässä kesämökit, ja pohjoisessa suppa. Tienvierustan maaperä oli laikukasta ja hiekkaista, ja teimme koepistoja kohtiin, joista aluskasvillisuus puuttui. Kääntöpaikan pohjois- ja länsireunassa havaitsimme tummanpunaisenruskeaa likamaata, josta ei kuitenkaan tullut löytöjä. Kohde rajautuu 80-83 m korkeuskäyrään. Mahdollisesti kyseessä on ajoitukseltaan tuntematon asuinpaikka. Emme päässeet tutkimaan rannan ja kohteen välissä olevaa aluetta, koska se sijaitsee kesämökin aidatulla pihamaalla. Kohteen tarkemman luonteen selvittämiseksi, ajoittamiseksi ja säilymisasteen selvittämiseksi alueella pitäisi tehdä jatkotutkimuksia.

KOHDELUETTELO

Ryhmä 1
SAVITAIPALE Paimensaari Poikperä, tentatiivikohde
SAVITAIPALE Peltoinlahti Lepänkannonlahti, tentatiivikohde
SAVITAIPALE Peltoinlahti Myllylampi
SAVITAIPALE Peltoinlahti Kammarlahti 1-2
SAVITAIPALE Rovastinoja E
SAVITAIPALE Peltoinlahti Rovastinoja E2
SAVITAIPALE Peltoinlahti Haukhonkakangas
SAVITAIPALE Peltoinlahti Rajalamminsuo 1
SAVITAIPALE Peltoinlahti Rajalamminsuo 2
SAVITAIPALE Rajalamminsuo 3
SAVITAIPALE Peltoinlahti Rajalamminsuo 4
SAVITAIPALE Säänjärvi Pomperi 1
SAVITAIPALE Peltoinlahti Pomperi 2
SAVITAIPALE Pohjanpäälahden suu
SAVITAIPALE Valkialahti Alakartano
Ryhmä 2
SAVITAIPALE Vanha Kärnä, Raimlahti
SAVITAIPALE, Marttila Karhurinne
SAVITAIPALE Vanha Kärnä, Virtasalmi, hist. aika
SAVITAIPALE Koskei Haahkalahti, hist. aika
SAVITAIPALE Ratasalo Voudinniemi N, hist. aika
SAVITAIPALE Ratasalo Pyökkö, hist. aika
SAVITAIPALE, Rikosilta, hist. aika
SAVITAIPALE Marttila Kasakkamäki
SAVITAIPALE Partakoski
SAVITAIPALE Kaskei Pellonpää, löytöpaikka
Ryhmä 3
SAVITAIPALE Ryöniemi 1-3 1000 002 778
SAVITAIPALE Rasinniemi, löytöpaikka
SAVITAIPALE Rasinmäki, hist. aika
SAVITAIPALE Lummesuo
SAVITAIPALE Lahdensuo 2
SAVITAIPALE Suomalanlahti

VALOKUVALUETTELO

Luettelo inventoinnin aikana otetuista mustavalkonegatiiveista, dia- ja digikuvista. Kuvat on arkistoitu Helsingin yliopiston Kulttuurien tutkimuksen laitoksen, arkeologian oppiaineen arkistoon. Kuvaajan nimi on mainittu kuvan yhteydessä.

Ryhmä 1

Diat

Kuva	Kohde	Kuvaus	Kuvaaja	Pvm
1	Paimensaari Poikperä	Yleiskuva, N:stä	Heidi Pasanen	3.5.2004
2	Paimensaari Poikperä	Yleiskuva, N:stä	Heidi Pasanen	3.5.2004
3	Lepänkannonlahti	Yleiskuva kvartsiesiintymästä, NW:stä	Riku Mönkkönen	3.5.2004
4	Lepänkannonlahti	Yleiskuva kvartsiesiintymästä, NW:stä	Riku Mönkkönen	3.5.2004
5	Myllylampi	Yleiskuva asumuspainanteesta, N:stä	Ulrika Köngäs	3.5.2004
6	Myllylampi	Yleiskuva asumuspainanteesta, N:stä	Ulrika Köngäs	3.5.2004
7	Peltoinlahti	Yleiskuva pyyntikuopista, NE:stä	Tiina Kinnunen	4.5.2004
8	Peltoinlahti	Yleiskuva pyyntikuopista, NE:stä	Tiina Kinnunen	4.5.2004
9	Rovastinoja E	Pyyntikuopan profiili	Ulrika Köngäs	4.5.2004
10	Rovastinoja E	Pyyntikuopan profiili	Ulrika Köngäs	4.5.2004
11	Rovastinoja E	Pyyntikuoppa 1, S:stä	Heidi Pasanen	4.5.2004
12	Rovastinoja E	Pyyntikuoppa 1, S:stä	Heidi Pasanen	4.5.2004
13	Haukhonkakangas	Yleiskuva pyyntikuopasta, NNW:stä	Riku Mönkkönen	5.5.2004
14	Haukhonkakangas	Yleiskuva pyyntikuopasta, NNW:stä	Riku Mönkkönen	5.5.2004
15	Haukhonkakangas	Yleiskuva asumuspainanteesta, NNW:stä	Riku Mönkkönen	5.5.2004
16	Haukhonkakangas	Yleiskuva asumuspainanteesta, NNW:stä	Riku Mönkkönen	5.5.2004
17	Rovastinoja E	Yleiskuva pyyntikuopista 1-4, S:stä	Heidi Pasanen	5.5.2004
18	Rovastinoja E	Yleiskuva pyyntikuopista 1-4, S:stä	Heidi Pasanen	5.5.2004
19	Rovastinoja E 2	Yleiskuva pyyntikuopista, WSW:stä	Tiina Kinnunen	5.5.2004
20	Rovastinoja E 2	Yleiskuva pyyntikuopista, WSW:stä	Tiina Kinnunen	5.5.2004
21	Rajalamminsuo 1	Yleiskuva asumuspainanteesta 1, NNW:stä	Riku Mönkkönen	5.5.2004
22	Rajalamminsuo 1	Yleiskuva asumuspainanteesta 1, NNW:stä	Riku Mönkkönen	5.5.2004
23	Rajalamminsuo 1	Yleiskuva asumuspainanteesta 2, E:stä	Riku Mönkkönen	5.5.2004
24	Rajalamminsuo 1	Yleiskuva asumuspainanteesta 2, E:stä	Riku Mönkkönen	5.5.2004
25	Rajalamminsuo 1	Pyyntikuoppa, koepiston etelävalli	Petri Halinen	5.5.2004
26	Rajalamminsuo 1	Pyyntikuoppa, koepiston etelävalli	Petri Halinen	5.5.2004
27	Rajalamminsuo 1	Yleiskuva pyyntikuopasta, E:stä	Ulrika Köngäs	5.5.2004
28	Rajalamminsuo 1	Yleiskuva pyyntikuopasta, E:stä	Ulrika Köngäs	5.5.2004
29	Rajalamminsuo 3	Yleiskuva pyyntikuopasta, SE:stä	Riku Mönkkönen	5.5.2004

30	Rajalamminsuo 3	Yleiskuva pyyntikuopasta, SE:stä	Riku Mönkkönen	5.5.2004
31	Rajalamminsuo 2	Yleiskuva, SSE:stä	Riku Mönkkönen	6.5.2004
32	Rajalamminsuo 2	Yleiskuva, SSE:stä	Riku Mönkkönen	6.5.2004
33	Peltoinlahti, Pomperi2	Yleiskuva asuinpaikasta, E:stä	Ulrika Köngäs	6.5.2004
34	Peltoinlahti, Pomperi2	Yleiskuva asuinpaikasta, E:stä	Ulrika Köngäs	6.5.2004
35	Rajalamminsuo 5	Yleiskuva, SE:stä	Riku Mönkkönen	6.5.2004
36	Rajalamminsuo 5	Yleiskuva, SE:stä	Riku Mönkkönen	6.5.2004
37	Pomperi 1	Yleiskuva, SE:stä	Ulrika Köngäs	6.5.2004
38	Pomperi 1	Yleiskuva SE:stä	Ulrika Köngäs	6.5.2004
39	Pomperi 1	Yleiskuva SE:stä	Ulrika Köngäs	6.5.2004
40	Pohjanpäälahden suu	Yleiskuva sorakuopasta, N:stä	Ulrika Köngäs	6.5.2004
41	Pohjanpäälahden suu	Yleiskuva sorakuopasta, N:stä	Ulrika Köngäs	6.5.2004
42	Pohjanpäälahden suu	Yleiskuva sorakuopasta, S:stä	Ulrika Köngäs	6.5.2004
43	Pohjanpäälahden suu	Yleiskuva sorakuopasta, S:stä	Ulrika Köngäs	6.5.2004
44	Valkialahti Alakartano	Yleiskuva pellostä, SSE:stä	Riku Mönkkönen	7.5.2004
45	Valkialahti Alakartano	Yleiskuva pellostä, SSE:stä	Riku Mönkkönen	7.5.2004

Digikuvat

Kuva	Kohde	Kuvaus	Kuvaaja	Pvm
1	Paimensaari Poikperä	Yleiskuva, N:stä	Riku Mönkkönen	3.5.2004
2	Lepänkannonlahti	Yleiskuva kvartsi esiintymästä, NW:stä	Riku Mönkkönen	3.5.2004
3	Myllylampi	Yleiskuva asumuspainanteesta, N:stä	Ulrika Köngäs	3.5.2004
4	Myllylampi	Työkuva asuinpainanteelta	Petri Halinen	3.5.2004
5	Peltoinlahti Kammarlahti 1-2	Yleiskuva pyyntikuopista, NE:stä	Tiina Kinnunen	4.5.2004
6	Peltoinlahti Kammarlahti 1-2	Yleiskuva asumuspainanteesta, SW:stä	Tiina Kinnunen	4.5.2004
7	Peltoinlahti Kammarlahti 1-2	Yleiskuva asumuspainanteesta, SW:stä	Tiina Kinnunen	4.5.2004
8	Rovastinoja	Yleiskuva asumuspainanteesta, NE:stä	Petri Halinen	4.5.2004
9	Rovastinoja	Yleiskuva asumuspainanteesta, NE:stä	Petri Halinen	4.5.2004
10	Rovastinoja E	Yleiskuva asuinpainanteesta, NE:stä	Petri Halinen	5.5.2004
11	Rovastinoja E	Pyyntikuopan profiili, jossa kaksoispodsolit	Petri Halinen	4.5.2004
12	Rovastinoja E	Yleiskuva pyyntikuoppa 1:stä, S:stä	Ulrika Köngäs	4.5.2004
13	Rovastinoja E	Yleiskuva pyyntikuoppa 1-4:stä, S:stä	Heidi Pasanen	4.5.2004
14	Haukhonkakangas	Yleiskuva pyyntikuopasta, NNW:stä	Petri Halinen	5.5.2004
15	Haukhonkakangas	Yleiskuva pyyntikuopasta, NNW:stä	Petri Halinen	5.5.2004
16	Haukhonkakangas	Yleiskuva asumuspainanteesta, NNW:stä	Tiina Kinnunen	5.5.2004
17	Rovastinoja E2	Yleiskuva pyyntikuopasta, WSW:stä	Heidi Pasanen	5.5.2004
18	Rajalamminsuo 1	Yleiskuva asumuspainanne 1:stä, NNW:stä	Tiina Kinnunen	5.5.2004
19	Rajalamminsuo 1	Yleiskuva asumuspainanne 2:sta, E:stä	Tiina Kinnunen	5.5.2004
20	Rajalamminsuo 1	Yleiskuva pyyntikuopasta, E:stä	Heidi Pasanen	5.5.2004
21	Rajalamminsuo 3	Yleiskuva pyyntikuopasta, SE:stä	Heidi Pasanen	5.5.2004
22	Rajalamminsuo 3	Yleiskuva asumuspainanteista, NW:stä	Heidi Pasanen	5.5.2004
23	Rajalamminsuo 2	Yleiskuva kohteesta, SSE:stä	Riku Mönkkönen	6.5.2004

24	Rajalamminsuo 4	Yleiskuva kohteesta, W:stä	Riku Mönkkönen	6.5.2004
25	Pomperi 2	Yleiskuva kohteesta, E:stä	Tiina Kinnunen	6.5.2004
26	Rajalamminsuo 5	Yleiskuva asumuspainanteesta, SE:stä	Riku Mönkkönen	6.5.2004
27	Pomperi 1	Yleiskuva kohteesta, SE:stä	Ulrika Köngäs	6.5.2004
28	Pohjanpäänlahdensuu	Yleiskuva, työkuva löytökohdasta, N:stä	Tiina Kinnunen	6.5.2004
29	Valkialahti Alakartano	Yleiskuva kohteesta, SSE:stä	Riku Mönkkönen	7.5.2004

Musta-valko negatiivit

Filmi	Kuva	Kohde	Kuvaus	Kuvaaja	Pvm
1	2	Paimensaari Poikperä	Yleiskuva, N:stä	Heidi Pasanen	3.5.2004
1	3	Lepänkannonlahti	Yleiskuva kvartsiensiintymästä, NW:stä	Riku Mönkkönen	3.5.2004
1	4	Myllylampi Peltoinlahti Kammarlahti	Yleiskuva asumuspainanteesta, N:stä	Ulrika Köngäs	3.5.2004
1	5	1-2	Yleiskuva pyyntikuopista, NE:stä	Tiina Kinnunen	4.5.2004
1	6	Rovastinoja E	Pyyntikuopan profiili, jossa kaksoispuoli	Heidi Pasanen	4.5.2004
1	7	Rovastinoja E	Yleiskuva pyyntikuoppa 1:stä, S:stä	Ulrika Köngäs	4.5.2004
1	8	Haukhonkakangas	Yleiskuva pyyntikuopasta, NNW:stä	Ulrika Köngäs	5.5.2004
1	9	Haukhonkakangas	Yleiskuva asumuspainanteesta, NNW:stä	Ulrika Köngäs	5.5.2004
1	10	Rovastinoja E	Yleiskuva pyyntikuopista 1-4, S:stä	Tiina Kinnunen	5.5.2004
1	11	Rovastinoja E2	Yleiskuva pyyntikuopasta, WSW:stä	Heidi Pasanen	5.5.2004
1	12	Rajalamminsuo 1	Yleiskuva asumuspainanne 1:stä, NNW:stä	Heidi Pasanen	5.5.2004
1	13	Rajalamminsuo 1	Yleiskuva asumuspainanne 2:sta, E:stä	Heidi Pasanen	5.5.2004
1	14	Rajalamminsuo 1	Yleiskuva pyyntikuopasta, E:stä	Riku Mönkkönen	5.5.2004
1	15	Rajalamminsuo 3	Yleiskuva pyyntikuopasta, SE:stä	Ulrika Köngäs	5.5.2004
1	16	Rajalamminsuo 2	Yleiskuva kohteesta, SSE:stä	Riku Mönkkönen	6.5.2004
1	17	Pomperi 2	Yleiskuva kohteesta, E:stä	Heidi Pasanen	6.5.2004
1	18	Rajalamminsuo 5	Yleiskuva asumuspainanteesta, SE:stä	Heidi Pasanen	6.5.2004
1	19	Pomperi 1	Yleiskuva kohteesta, SE:stä	Tiina Kinnunen	6.5.2004
1	20	Pohjanpäänlahdensuu	Yleiskuva kohteesta, sorakuoppa, N:stä	Ulrika Köngäs	6.5.2004
1	21	Pohjanpäänlahdensuu	Yleiskuva kohteesta, sorakuoppa, S:stä	Ulrika Köngäs	6.5.2004
1	22	Valkialahti Alakartano	Yleiskuva kohteesta, SSE:stä	Riku Mönkkönen	7.5.2004

Ryhmä 2

Diat

Kuva	Kohde	Kuvaus	Kuvaaja	Pvm
46	Rikosilta, tervahauta	Yleiskuva, NW:stä	Tommy Sjöblom	3.5.2004
47	Rikosilta, tervahauta	Yleiskuva, NW:stä	Tommy Sjöblom	3.5.2004
48	Kasakkamäki, asuinpaikka?	Yleiskuva, SW:stä	Pekka Lenkkeri	3.5.2004
49	Kasakkamäki, asuinpaikka?	Yleiskuva, SW:stä	Pekka Lenkkeri	3.5.2004
50	Karhurinne, pyyntikuoppa	Yleiskuva, NE:stä	Nora Salonen	4.5.2004
51	Karhurinne, pyyntikuoppa	Yleiskuva, NE:stä	Nora Salonen	4.5.2004

52	Virtasalmi, Huuhtakaski	Yleiskuva, N:stä	Nora Salonen	4.5.2004
53	Virtasalmi, Huuhtakaski	Yleiskuva, N:stä	Nora Salonen	4.5.2004
54	Haahkalahti, kaskiröykkiöt	Yleiskuva, E:stä	Tommy Sjöblom	5.5.2004
55	Haahkalahti, kaskiröykkiöt	Yleiskuva, E:stä	Tommy Sjöblom	5.5.2004
56	Voudinniemi, peltoröykkiöt	Yleiskuva, E:stä	Pekka Lenkkeri	5.5.2004
57	Voudinniemi, peltoröykkiöt	Yleiskuva, E:stä	Pekka Lenkkeri	5.5.2004
58	Partakoski, asuinpaikka	Yleiskuva, SE:stä	Hanna Mäki	6.5.2004
59	Partakoski, asuinpaikka	Yleiskuva, SE:stä	Hanna Mäki	6.5.2004
60	Partakoski, asuinpaikka	Yleiskuva, S:stä	Hanna Mäki	6.5.2004
61	Partakoski, asuinpaikka	Yleiskuva, S:stä	Hanna Mäki	6.5.2004
62	Koekuopan kaivuuta	Työkuva, N:stä	Hanna Mäki	7.5.2004
63	Inventointiryhmä	Ryhmäkuva	Opiskelija	7.5.2004
64	Ryhmä 2	Ryhmäkuva	Opiskelija	7.5.2004

Musta-valko negatiivit

Filmi 2, mv-kuvat

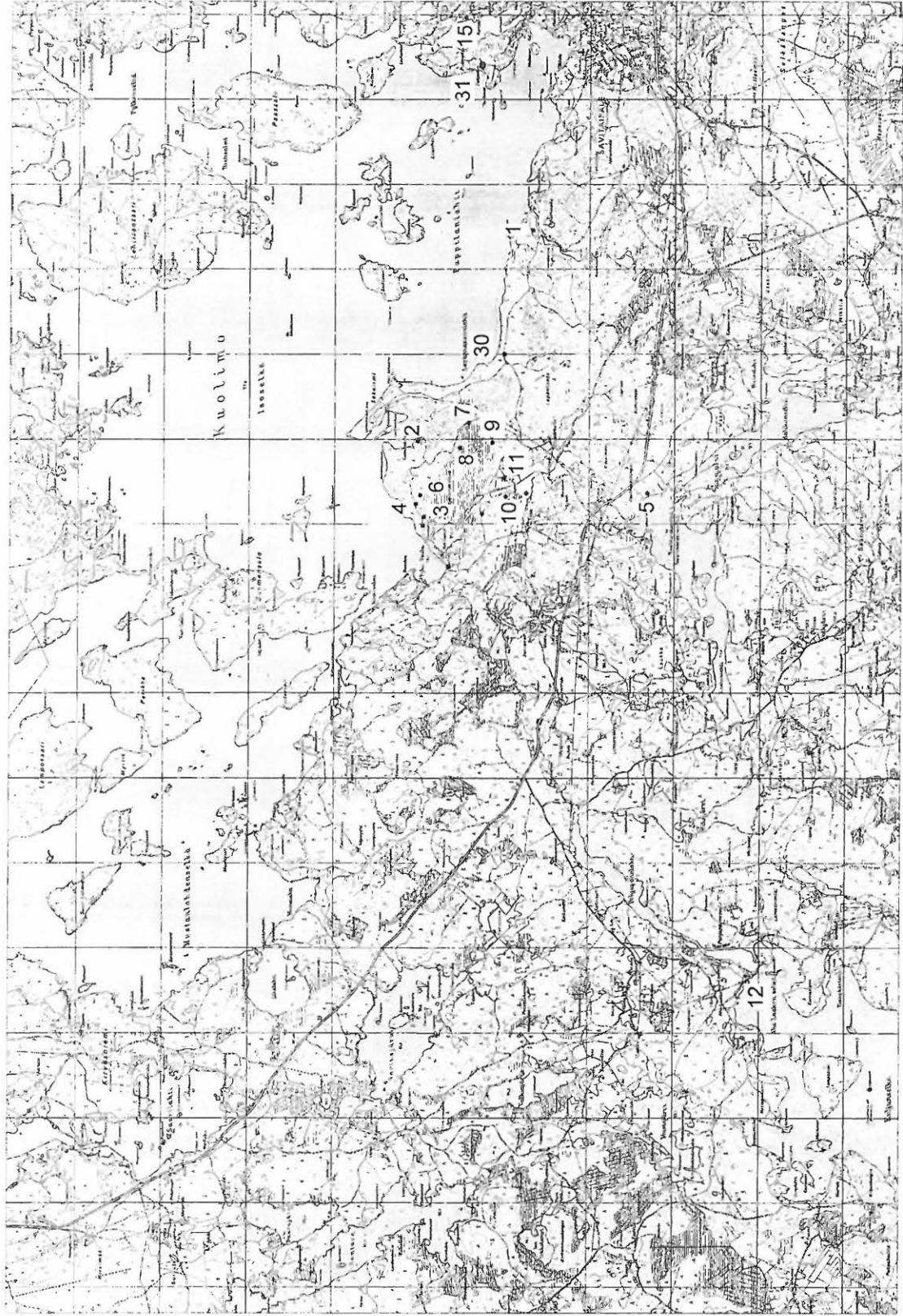
Kuva	Kohde	Kuvaus	Kuvaaja	Pvm
1	Rikosilta, tervahauta	Yleiskuva, NW:stä	Tommy Sjöblom	3.5.2004
2	Kasakkamäki, asuinpaikka?	Yleiskuva, SW:stä	Pekka Lenkkeri	3.5.2004
3	Karhurinne, pyyntikuoppa	Yleiskuva, NE:stä	Nora Salonen	4.5.2004
4	Virtasalmi, huuhtakaski	Yleiskuva, N:stä	Nora Salonen	4.5.2004
5	Haahkalahti, kaskiröykkiöt	Yleiskuva, E:stä	Tommy Sjöblom	5.5.2004
6	Voudinniemi, peltoröykkiöt	Yleiskuva, E:stä	Pekka Lenkkeri	5.5.2004

Ryhmä 3

Diakuvat

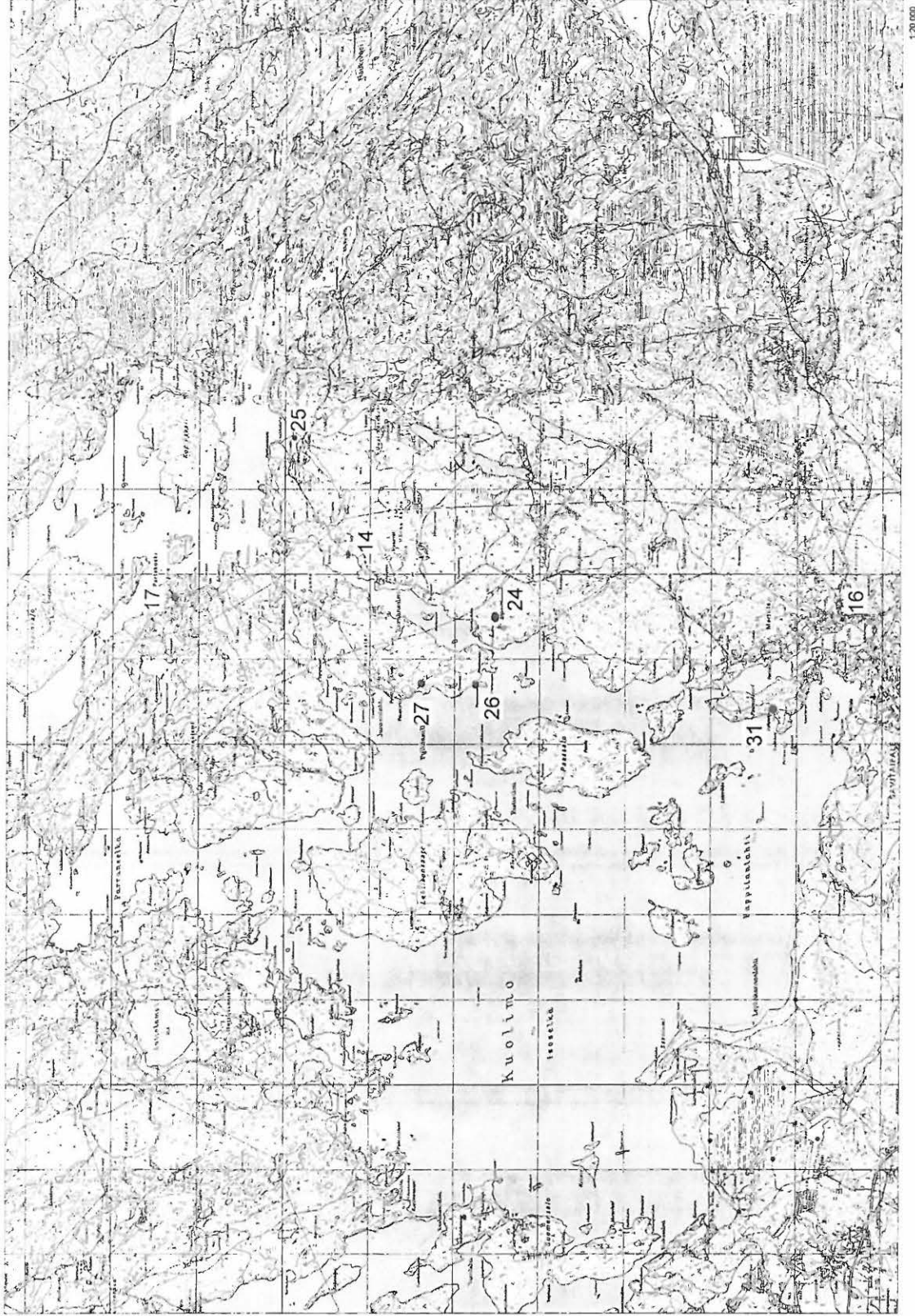
NRO	KOHDE	KUVAUS	SUUNTA	KUVAAJA	PVM
65	Lahdensuo 2	Hiotun kiviesineen löytöpaikka, yleiskuva	S:stä	Hembo Pagi	3.5.2004
66	Lahdensuo 2	Hiotun kiviesineen löytöpaikka, yleiskuva	S:stä	Hembo Pagi	3.5.2004
67	Lahdensuo 2	Alueen yleiskuva	E:stä	Hembo Pagi	3.5.2004
68	Lahdensuo 2	Alueen yleiskuva	E:stä	Hembo Pagi	3.5.2004
69	Ryöniemi	Alue 1, podsoli	W:stä	Eeva-Maria Viitanen	5.5.2004
70	Ryöniemi	Alue 1, podsoli	W:stä	Eeva-Maria Viitanen	5.5.2004
71	Ryöniemi	Alue 1, asumuspainanne	W:stä	Nina Karjalainen	5.5.2004
72	Ryöniemi	Alue 2, asumuspainanteen yleiskuva, taustalla alue 1	SE:stä	Nina Karjalainen	5.5.2004
73	Ryöniemi	Alue 2, asuinpaikan yleiskuva, taustalla alue 1	E:stä	Nina Karjalainen	5.5.2004
74	Ryöniemi	Alue 3, asuinpainanteen yleiskuva	SE:stä	Nina Karjalainen	5.5.2004
75	Ryöniemi	Alue 3, asuinpainanteen yleiskuva	E:stä	Nina Karjalainen	5.5.2004
76	Lummesuo	Etelä-terassi alhaalta	SE:stä	Lotta Laiho	6.5.2004
77	Lummesuo	Etelä-terassi alhaalta	SE:stä	Lotta Laiho	6.5.2004

Savitaipaleen läntinen alue

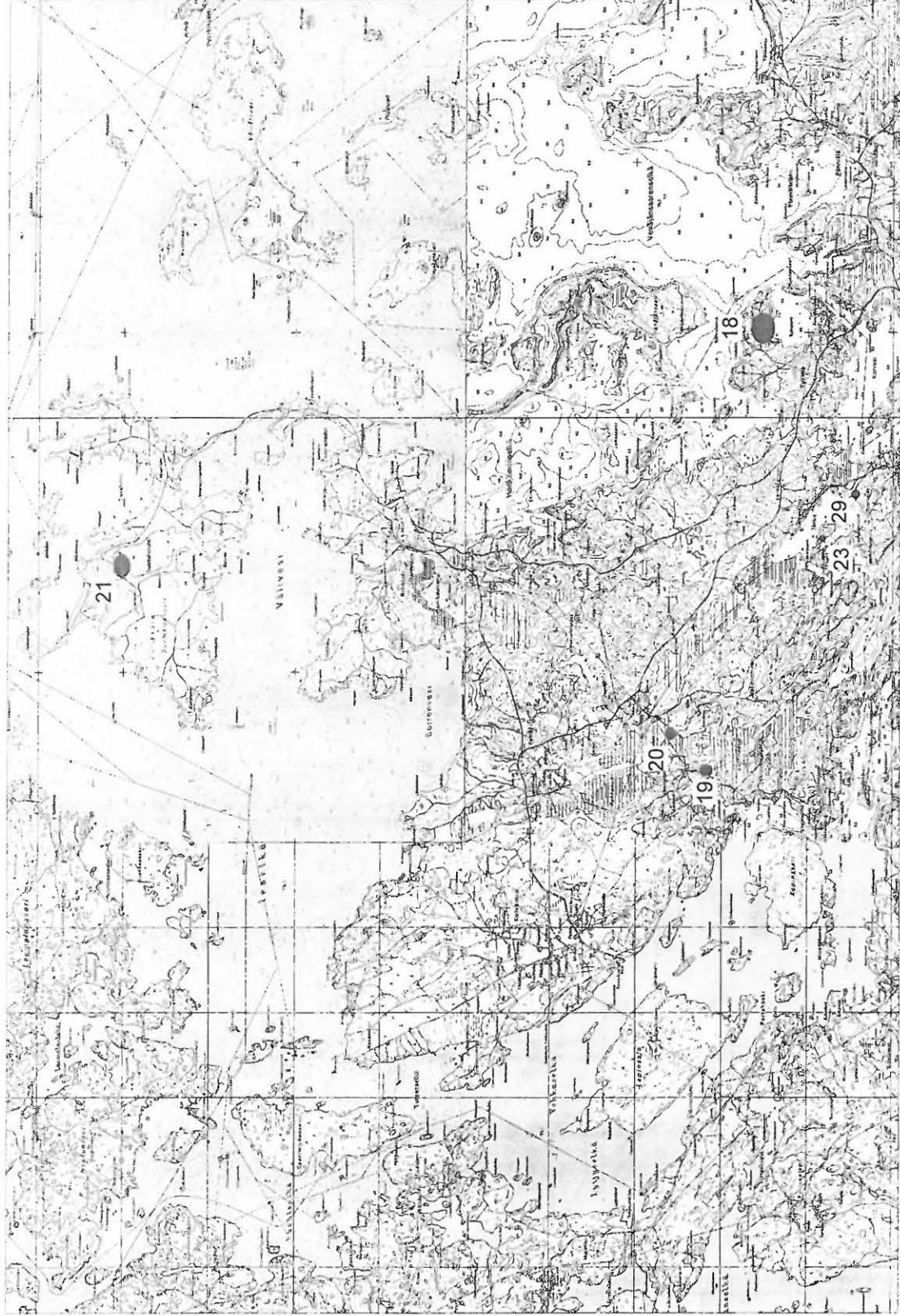


• 13

Savitaipaleen keskiosat

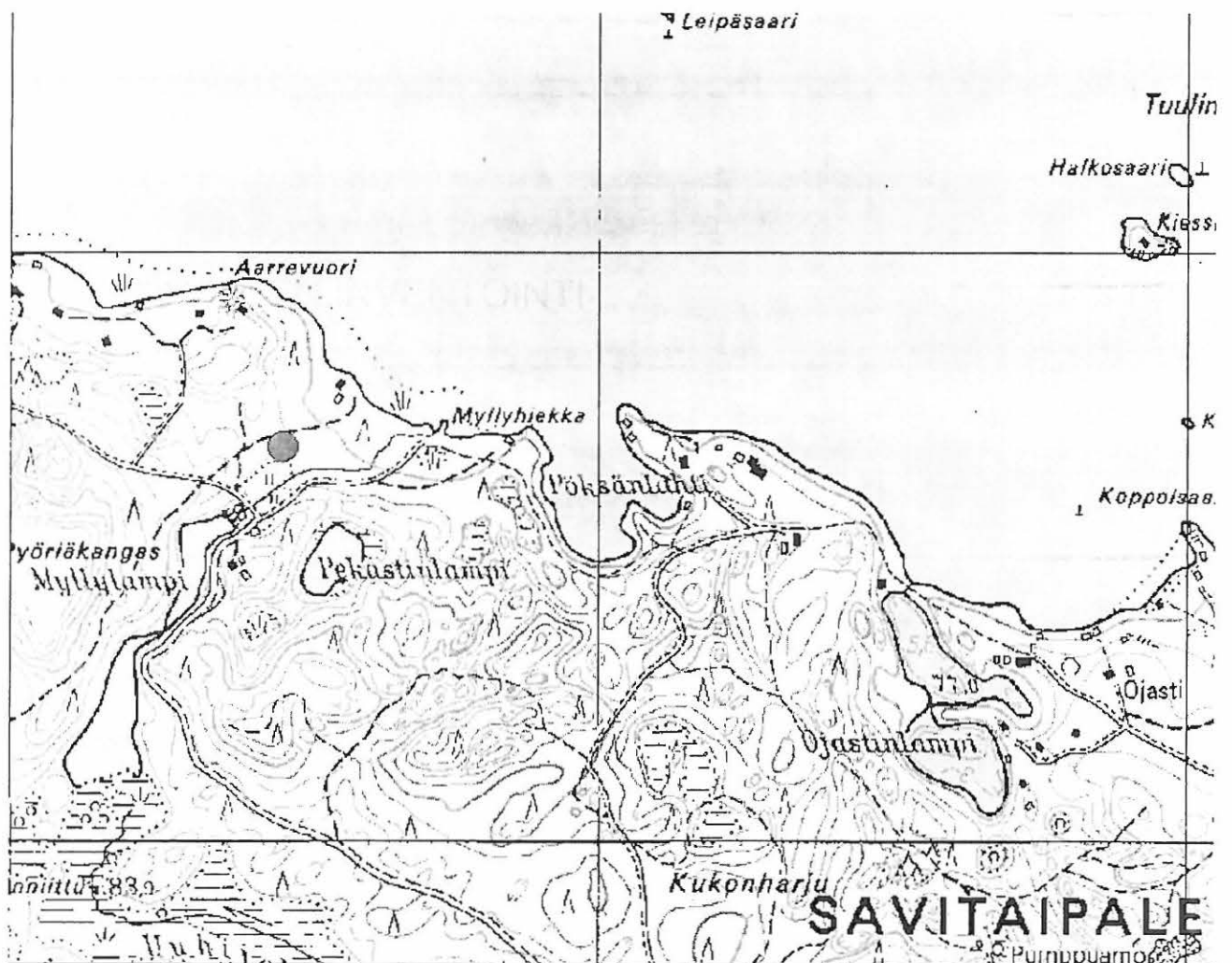


Savitaipaleen pohjoiset osat



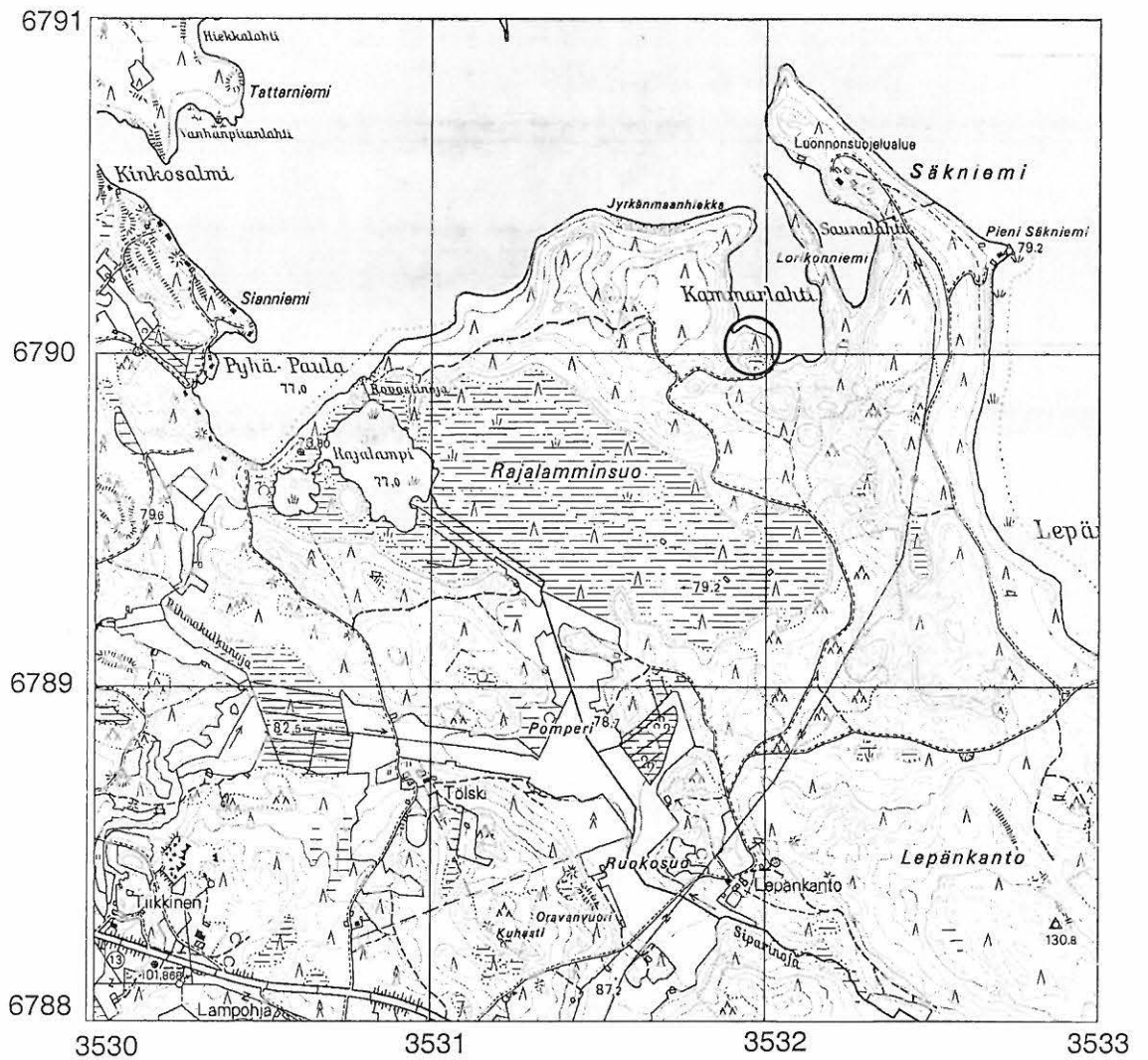
SAVITAIPALEEN INVENTOINTI

Peltoinlahti Myllylampi
Peruskarttaote



SAVITAIPALEEN INVENTOINTI 2004

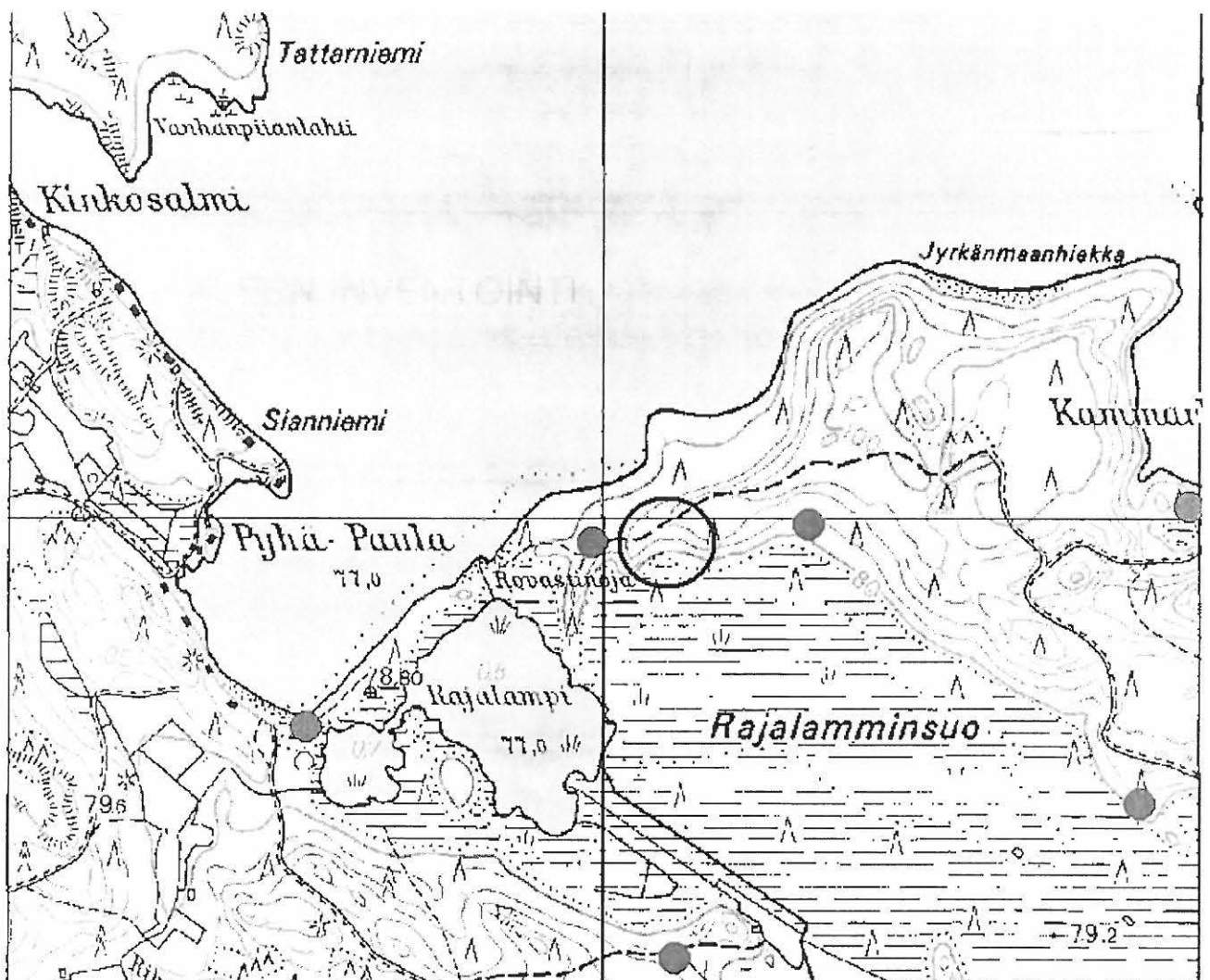
Peltoinlahti Kammarlahti 1-2
Peruskarttaote
Mittakaava 1:20000



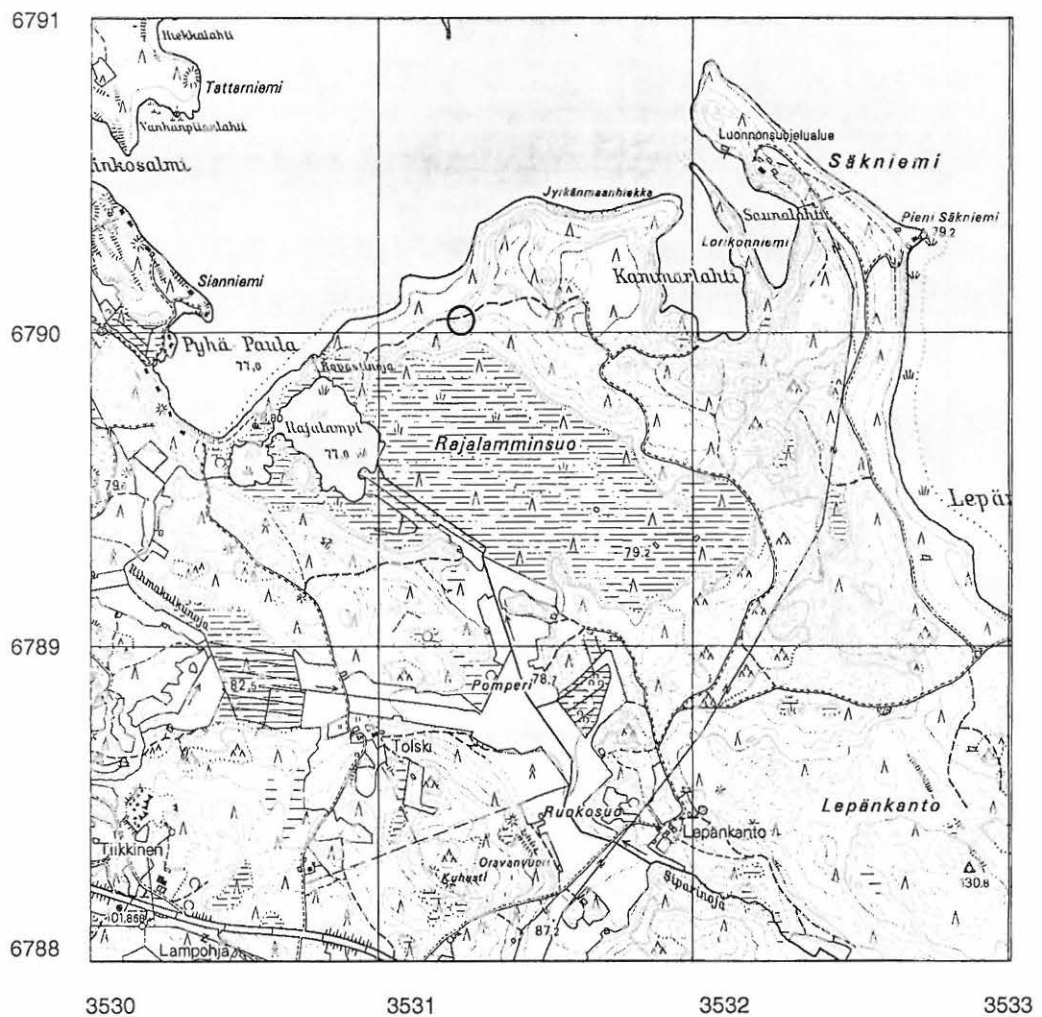
Kohde on merkitty ympyrällä karttaan.
Peruskartat 3132 11 (Savitaipale), 3132 12 (Kuolimo)

SAVITAIPALEEN INVENTOINTI

Rovastinoja E
Peruskarttaote



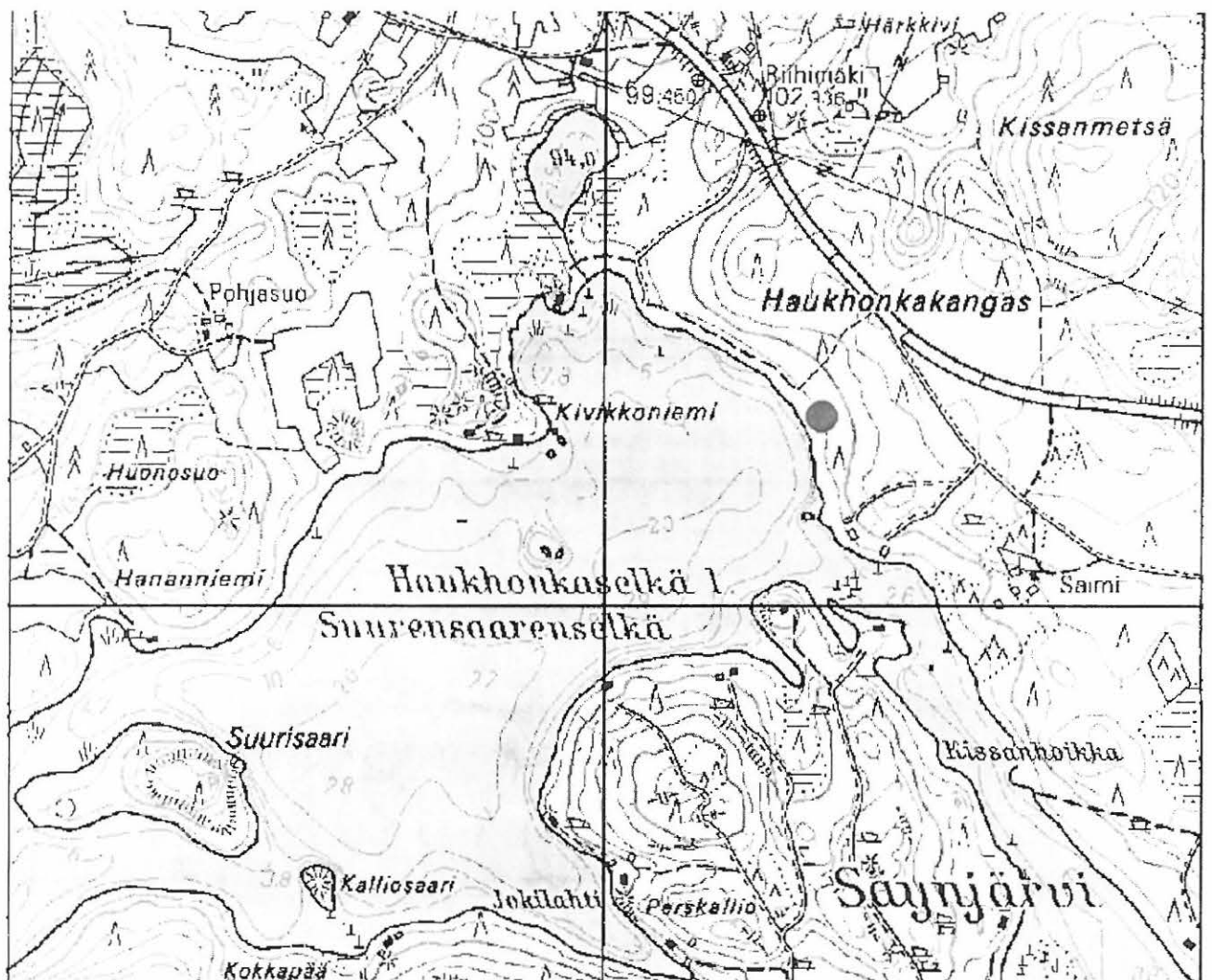
SAVITAIPALE INVENTOINTI 2004
 SAVITAIPALE PELTOINLAHTI ROVASTINOJA E2
 PERUSKARTTAOTE
 MITTAKAAVA 1:20000



kohte on merkitty ympyrällä
 Peruskartat: 3132 11, 3132 12

SAVITAIPALEEN INVENTOINTI

Peltoinlahti Haukhonkakangas
Peruskarttaote

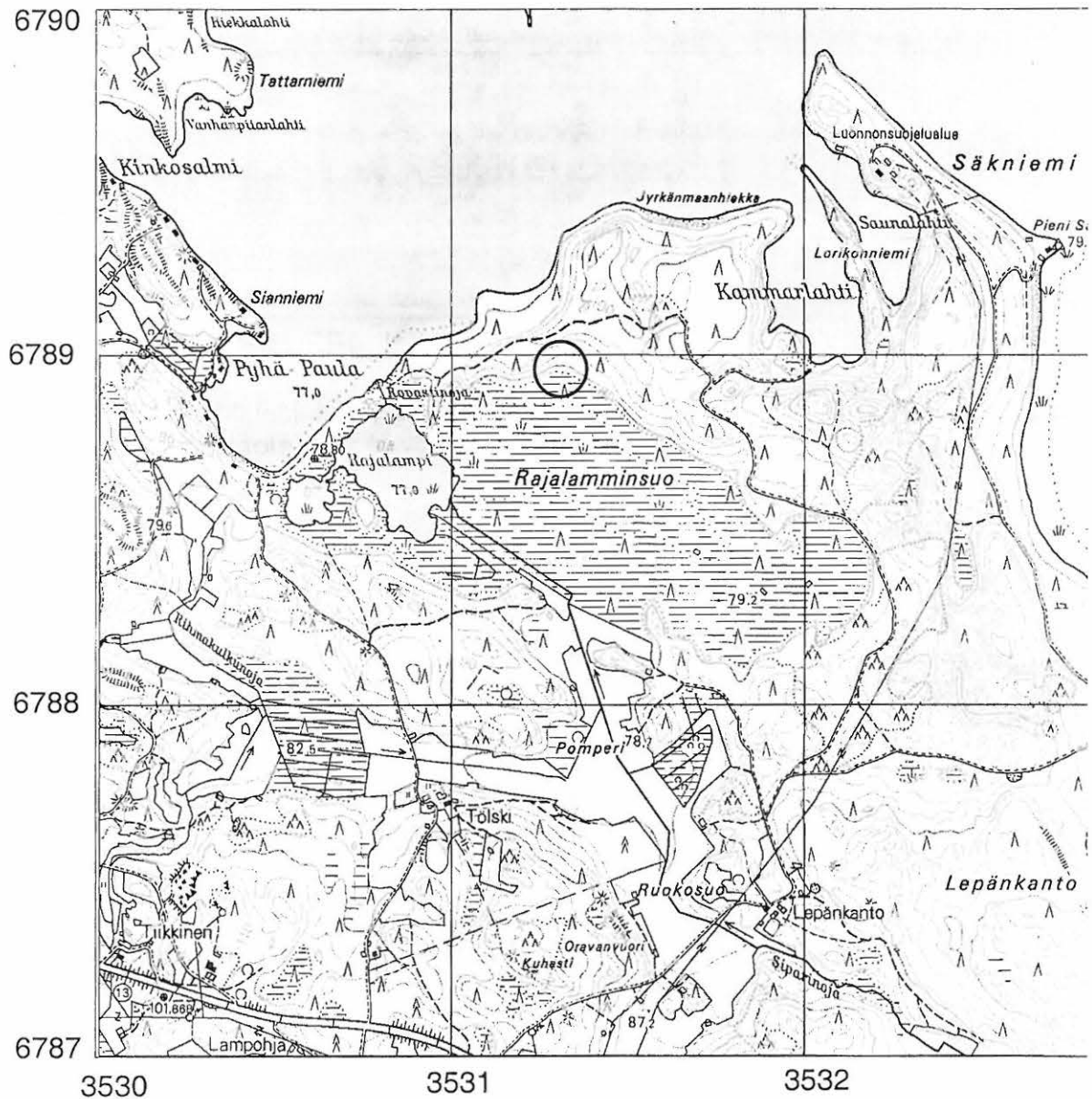


SAVITAIPALEEN INVENTOINTI 2004

Peltoinlahti Rajalamminsuo 1

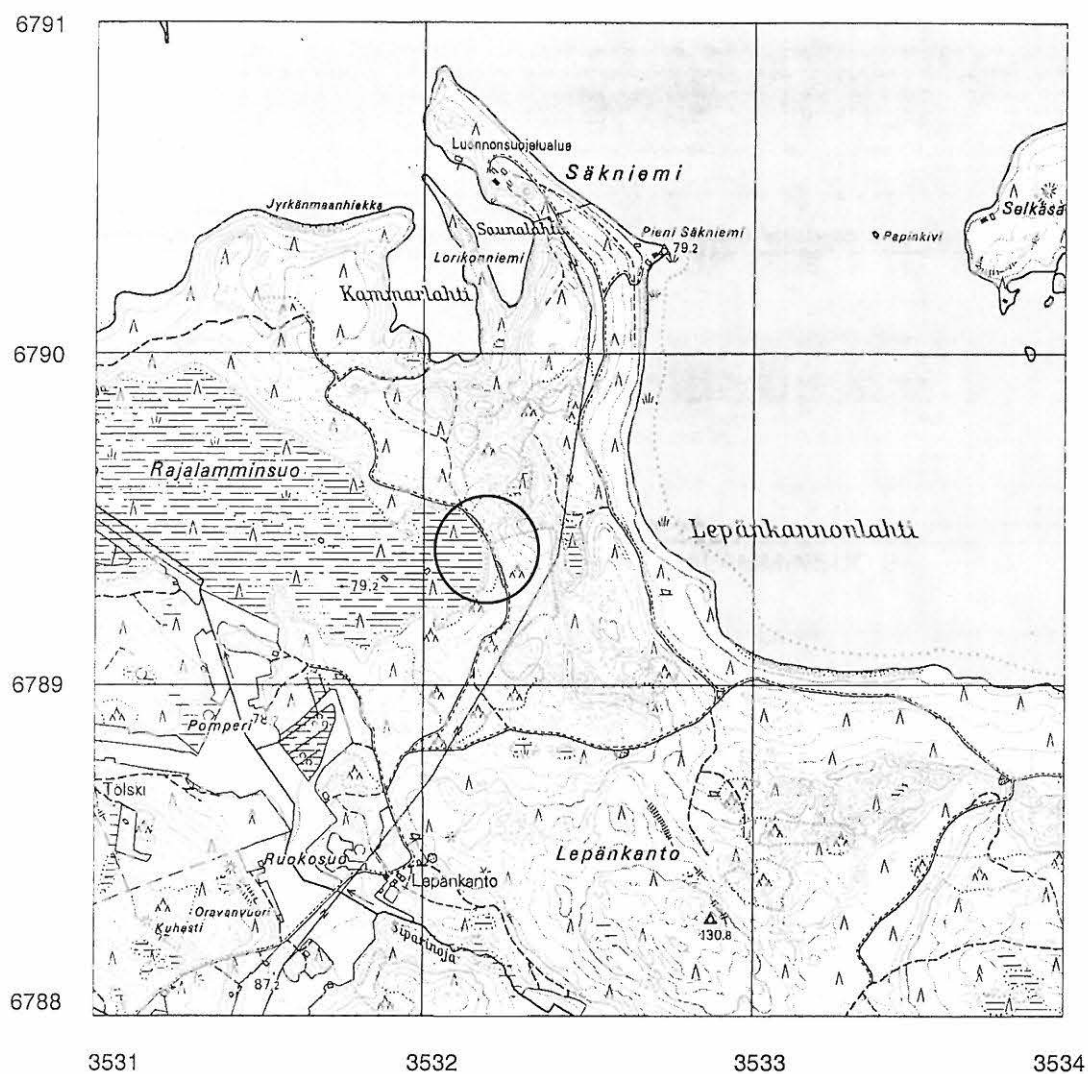
Peruskarttaote

Mittakaava 1:20000



Kohde on merkitty ympyrällä karttaan.
Peruskartat 3132 11 (Savitaipale) 3132 12 (Kuolimo)

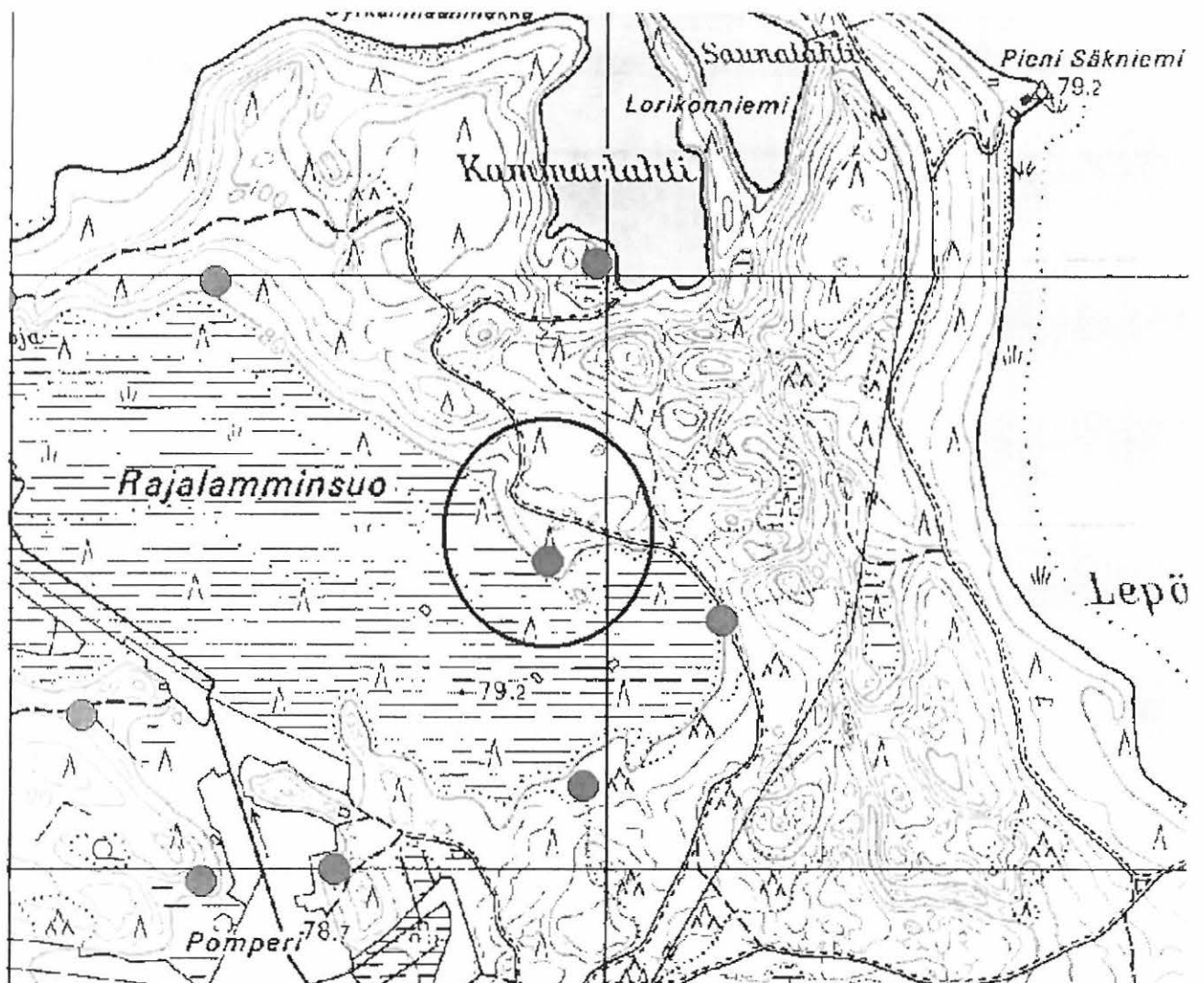
SAVITAIPALE INVENTOINTI 2004
 SAVITAIPALE PELTOINLAHTI RAJALAMMINSUO 2
 PERUSKARTTAOTE
 MITTAKAAVA 1:20000



Kohde on merkitty harmailla alueilla (ympyrän sisälle)
 Peruskartat: 3132 11, 3132 12

SAVITAIPALEEN INVENTOINTI

Rajalamminsuo 3 Peruskarttaote

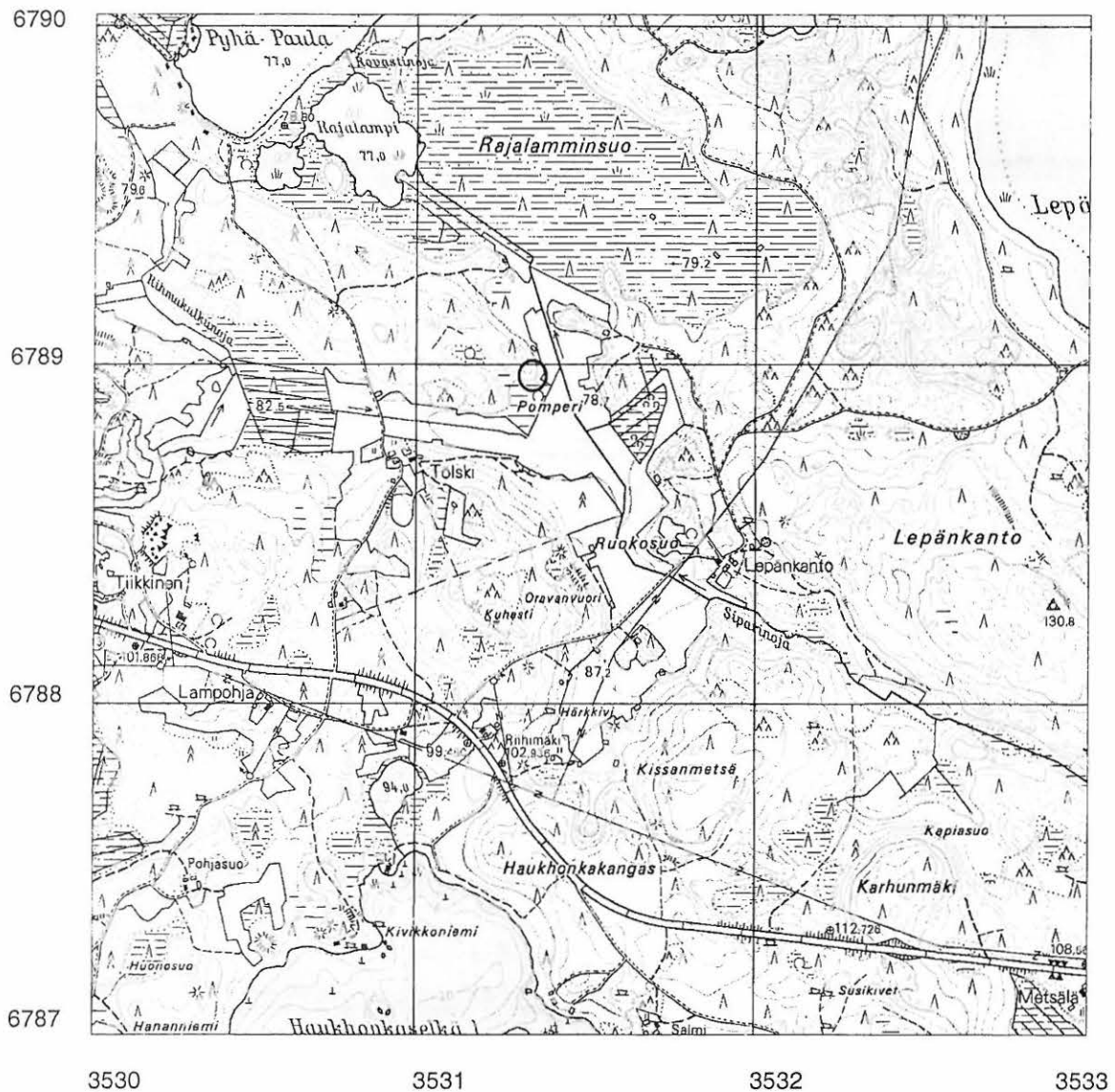


SAVITAIPALEEN INVENTOINTI

Rajalamminsuo 4
Peruskarttaote



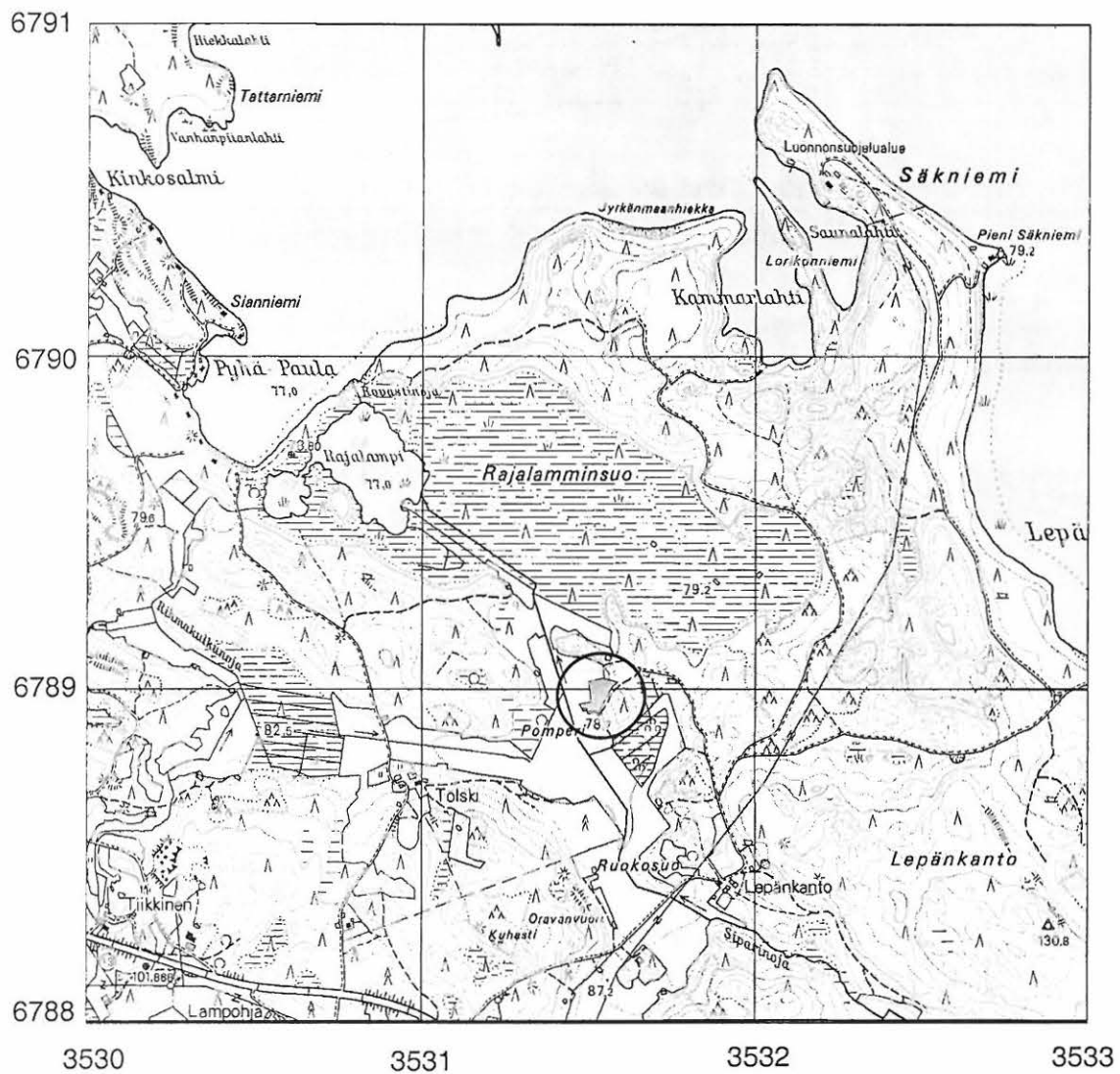
SAVITAIPALE INVENTOINTI 2004
 SAVITAIPALE PELTOINLAHTI POMPERI 1
 PERUSKARTTAOTE
 MITTAKAAVA 1:20000



kohte on merkitty ympyrällä
 Peruskartat: 3132 11, 3132 12

SAVITAIPALEEN INVENTOINTI 2004

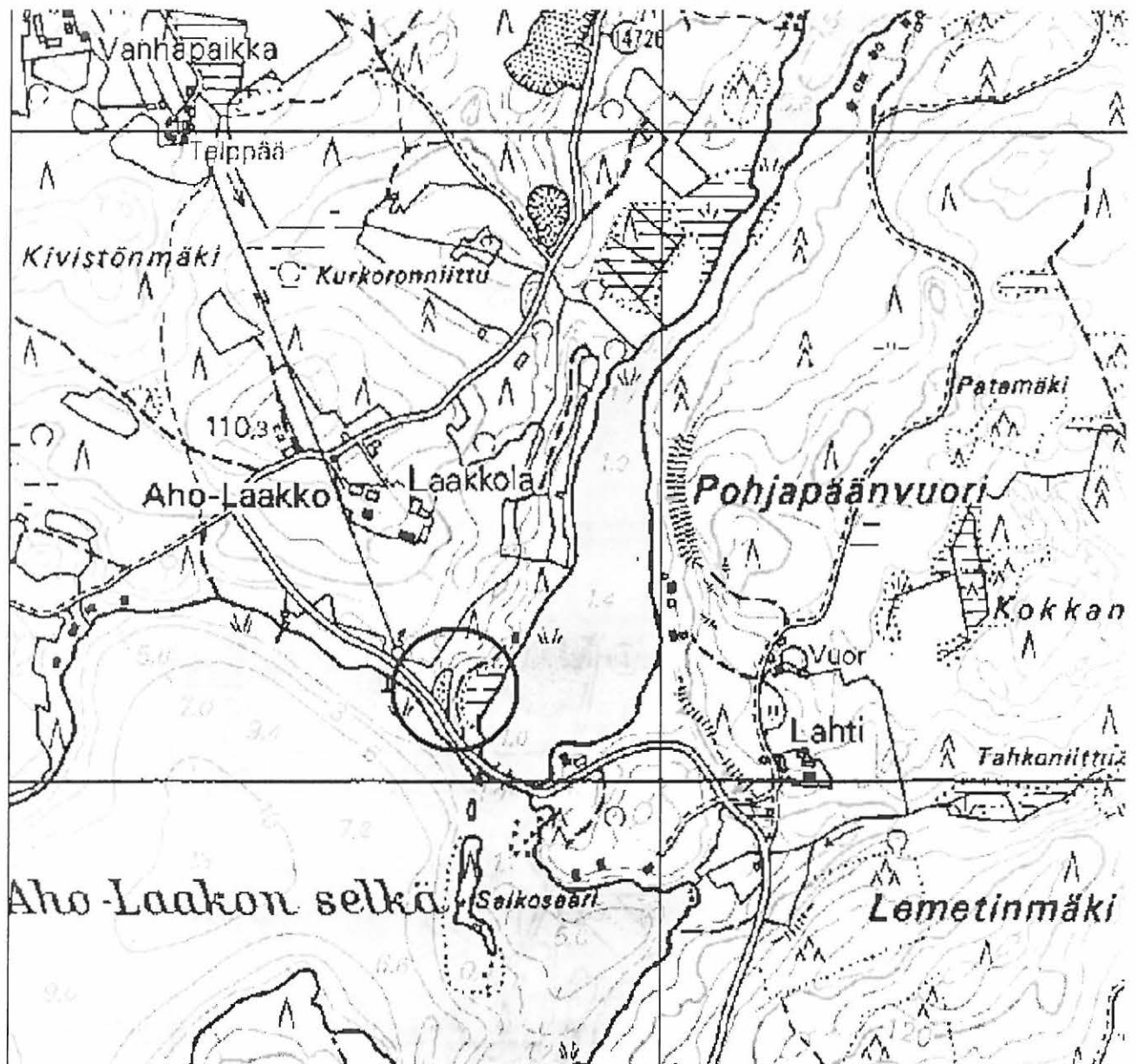
Peltoinlahti Pomperi 2
Peruskarttaote
Mittakavva 1:20000



Kohde on merkitty harmaalla alueella ympyrän sisälle.
Peruskartat 3132 11 (Savitaipale), 3132 12 (Kuolimo).

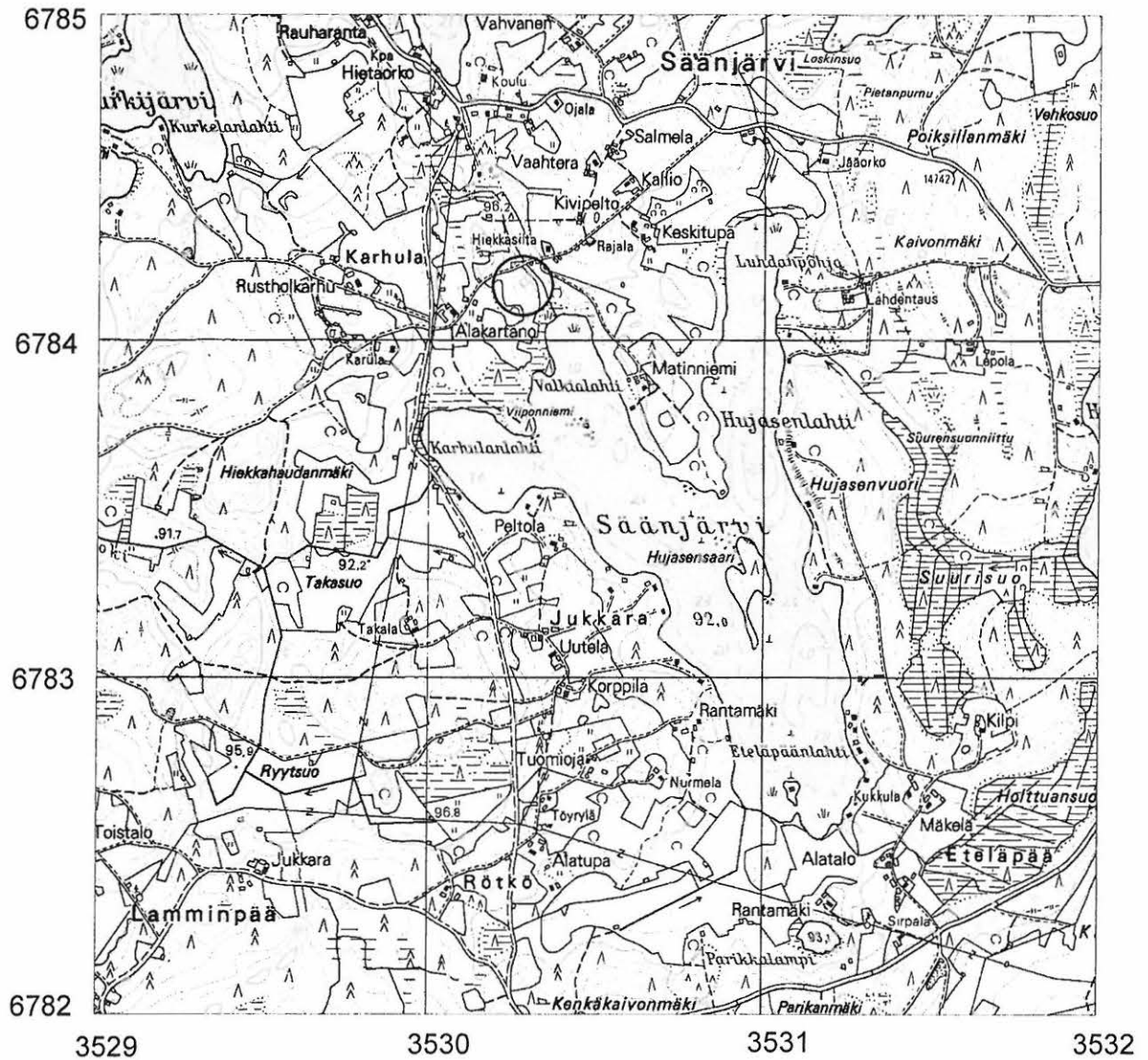
SAVITAIPALEEN INVENTOINTI

Pohjanpäälahden suu
Peruskarttaote



SAVITAIPALEEN INVENTOINTI 2004

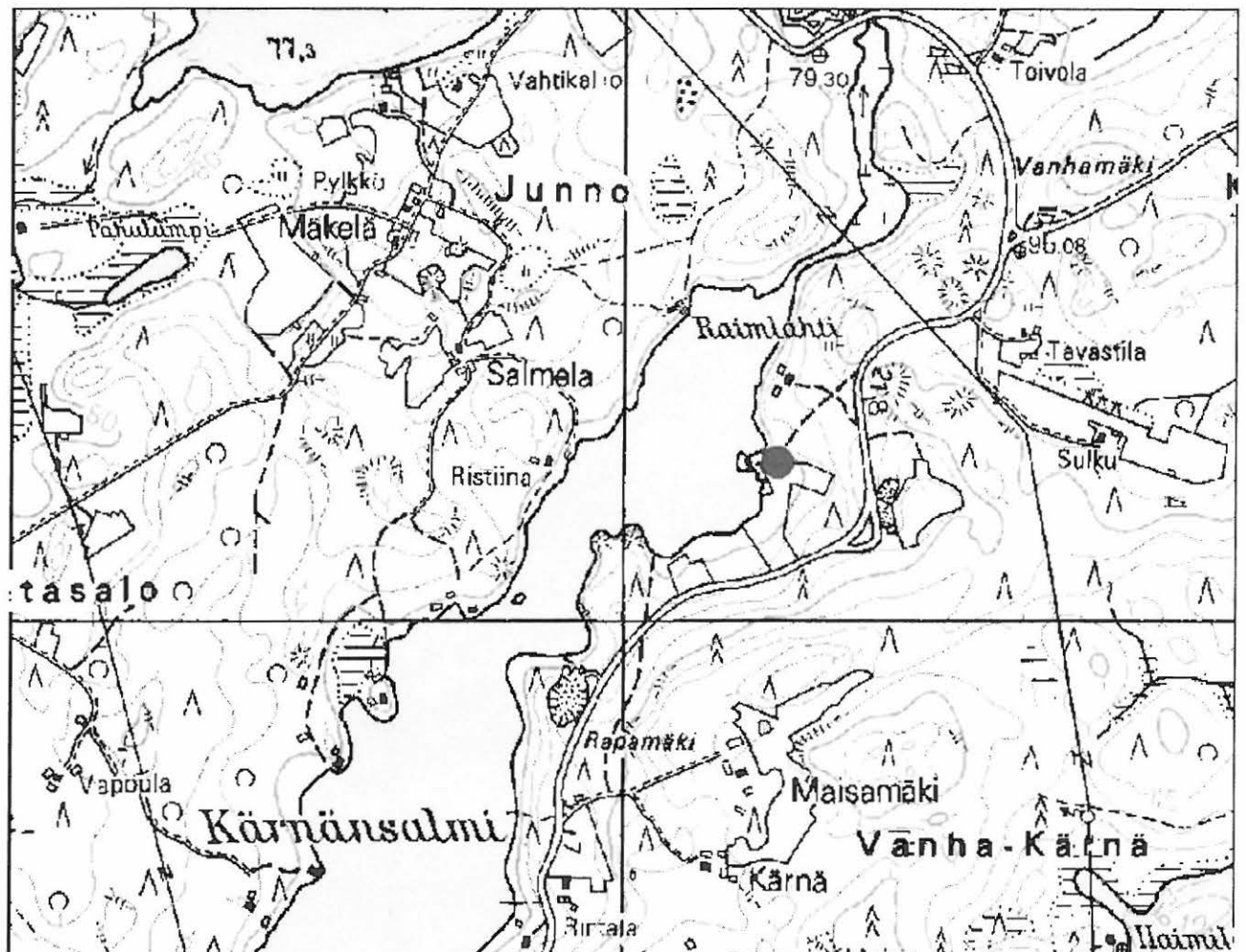
Valkialahti Alakartano
Peruskarttaote
Mittakaava 1:20000



Kohde on merkitty ympyrällä karttaan.
Peruskartat 3132 08 (Virmajärvi), 3132 11 (Savitaipale)

SAVITAIPALEEN INVENTOINTI

Vanha-Kärnä Raimlahti Peruskarttaote



Savitaipaleen inventointi 2004

Karhurinne, pyyntikuoppa

Peruskarttaote

Mittakaava 1: 20 000



3536

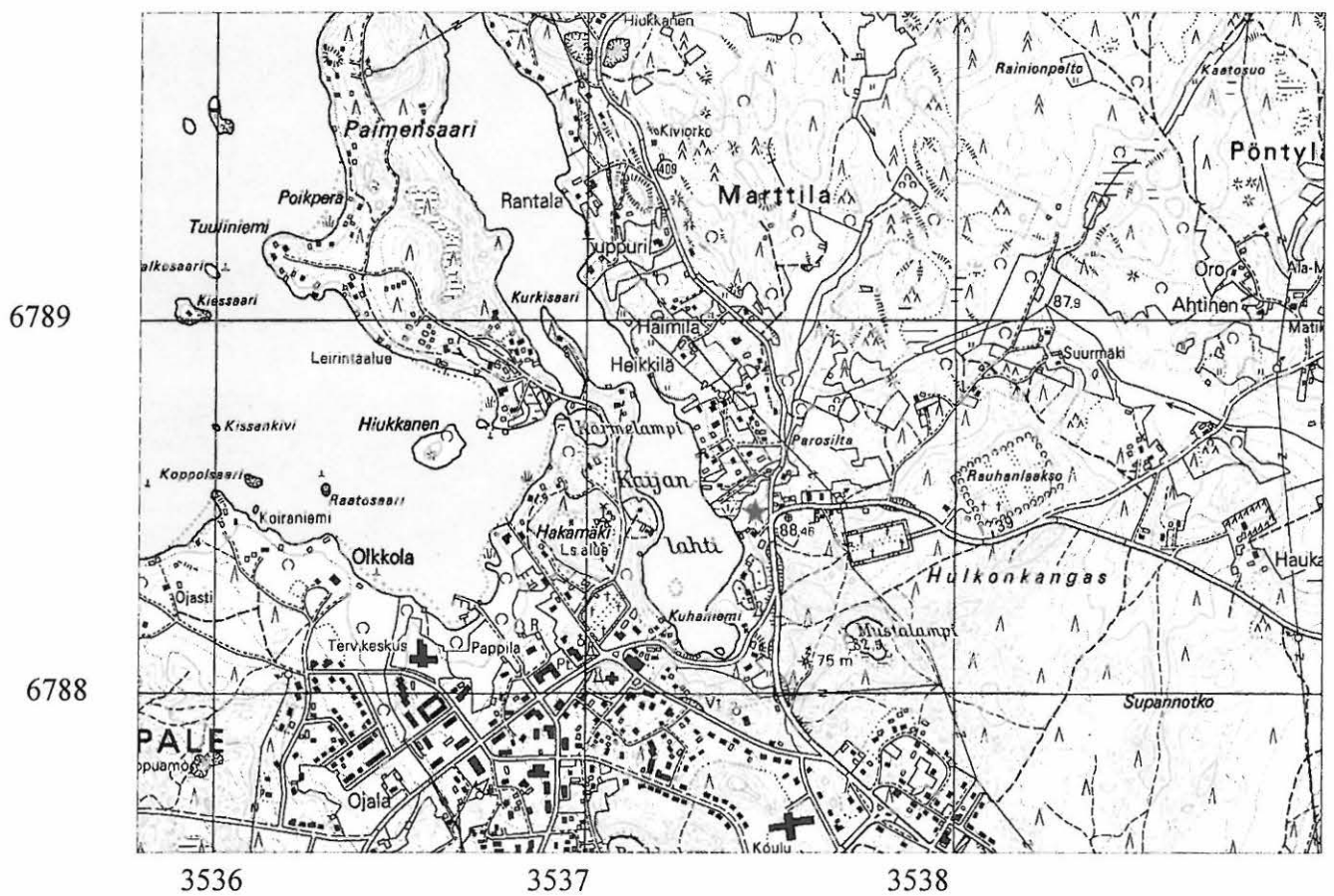
3537

3538

3539

Savitaipale Inventointi 2004

Marttila, Kasakkamäki; asuinpaikka
Peruskartta
Mittakaava 1:20 000



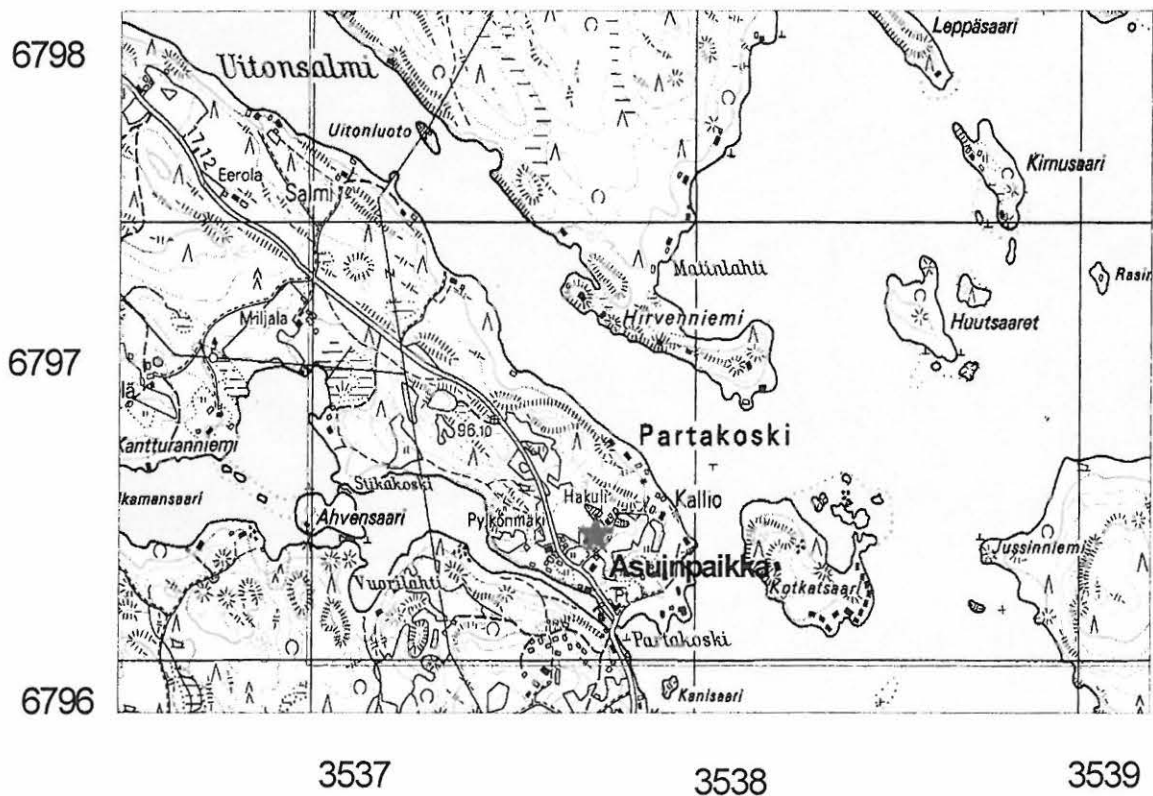
Kohde merkitty karttaan tähdellä. Kartta 3132 11 (SAVITAIPALE).

Savitaipale inventointi 2004

Partakoski, asuinpaikka

Peruskarttaote

Mittakaava 1: 20 000

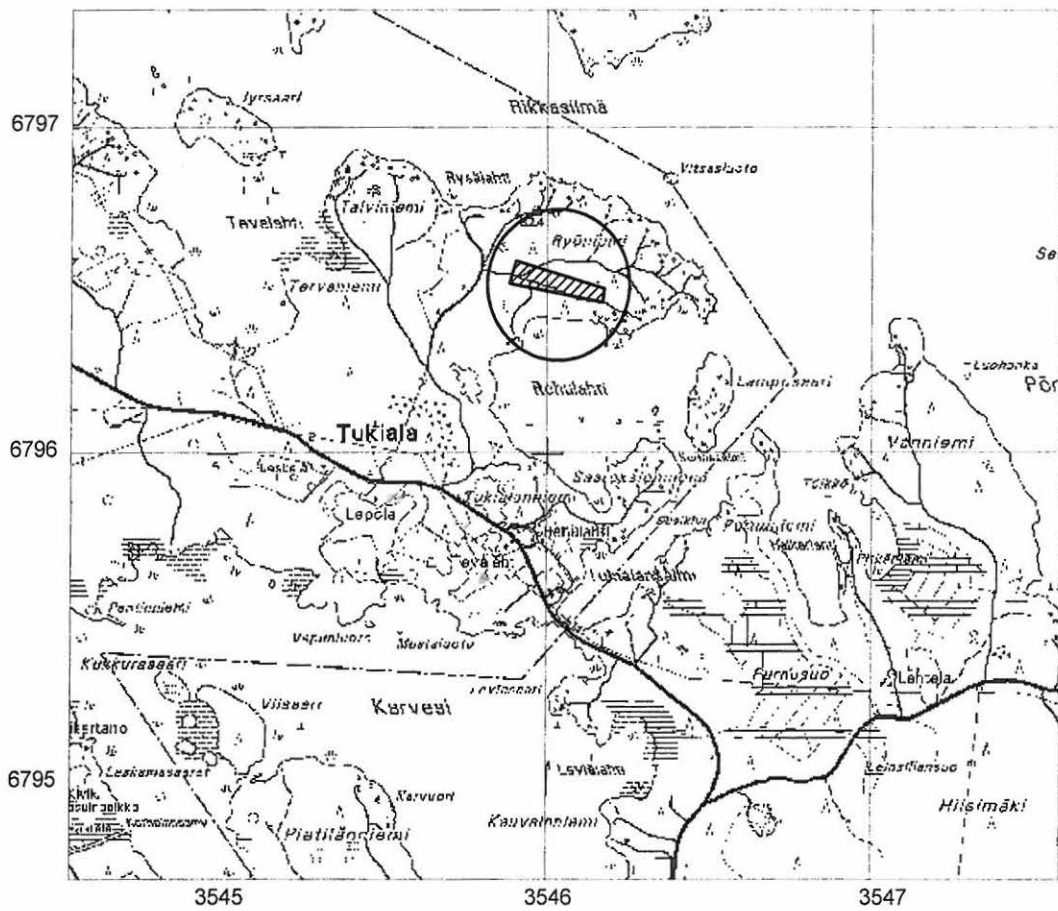


SAVITAIPALEEN INVENTOINTI 2004

Ryöniemi

Peruskarttaote 313403 (Solkei)

MK 1:20000



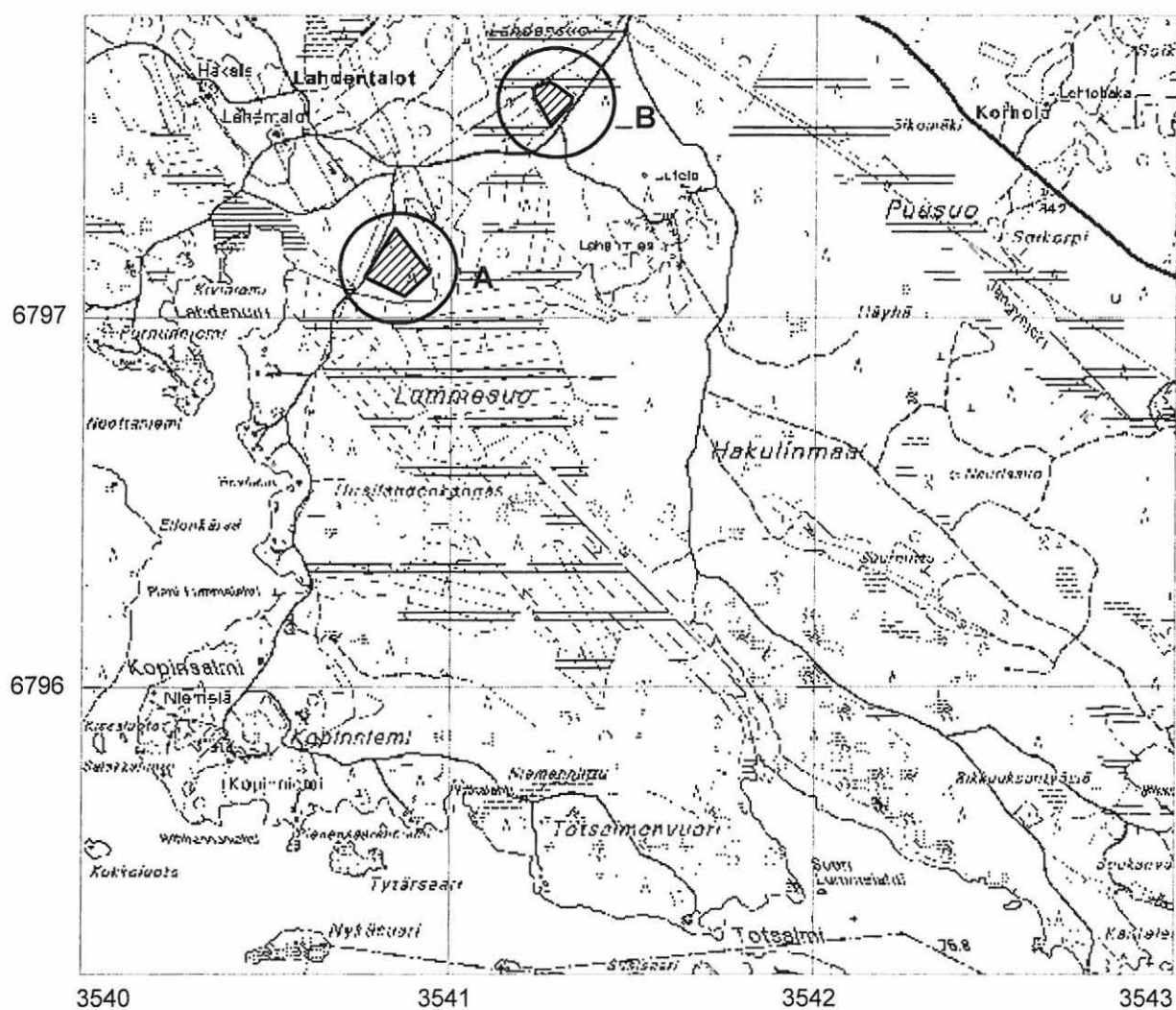
SAVITAIPALEEN INVENTOINTI 2004

Lummesuo (A)

Lahdensuo (B)

Peruskarttaote 313403 (Solkei)

MK 1:20000

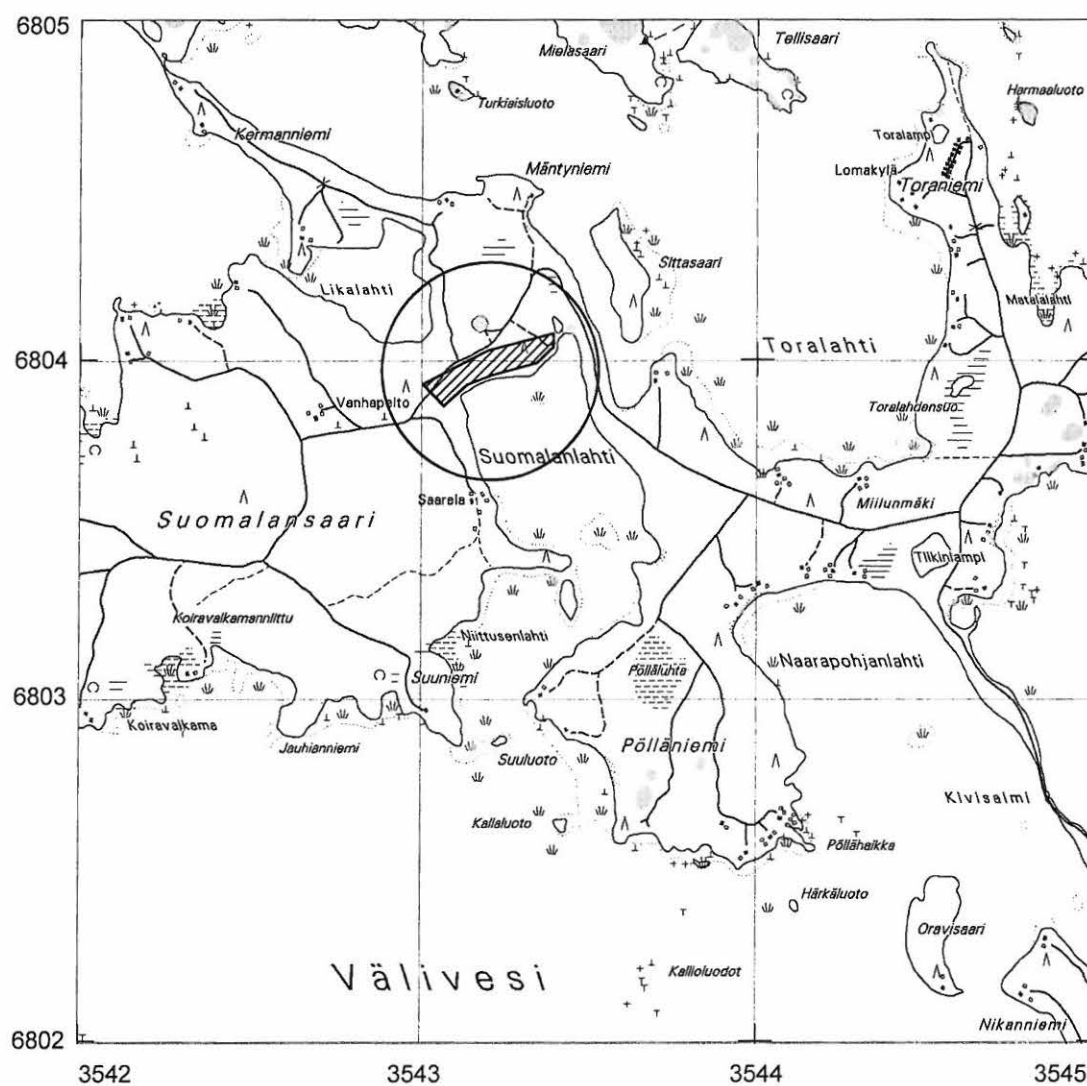


SAVITAIPALEEN INVENTOINTI 2004

Suomalanlahti

Peruskarttaote 314301

MK 1:20000

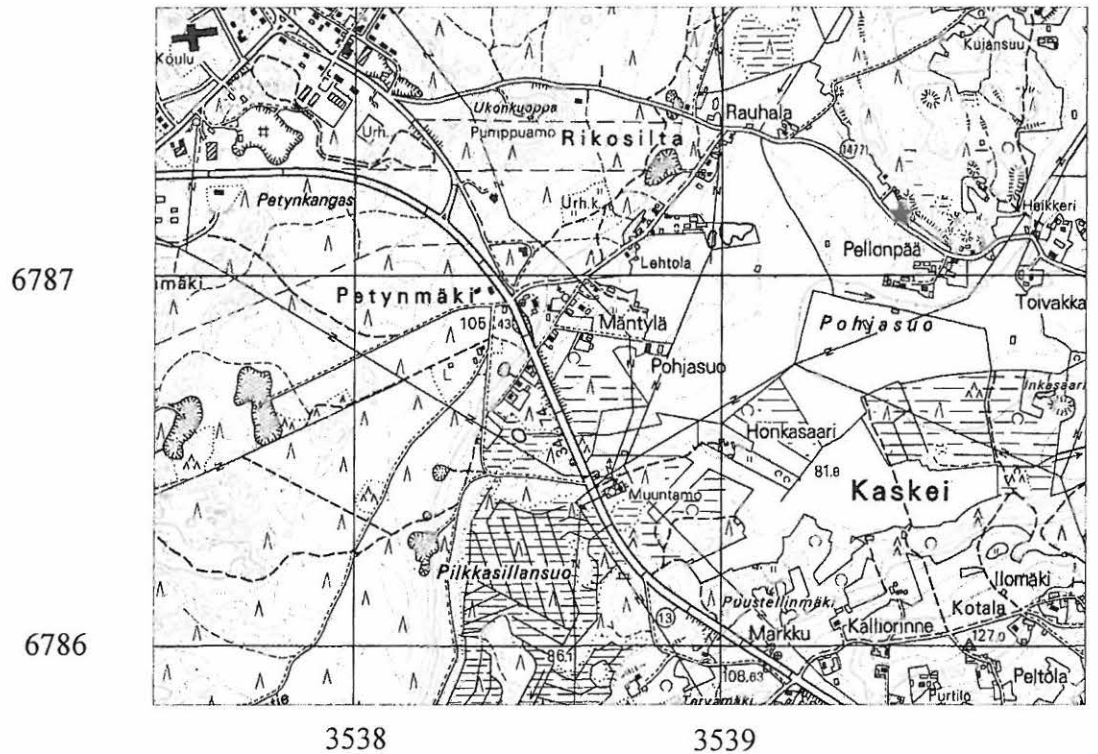


Savitaipale Inventointi 2004

Kaskei, Pellonpää; kvartsilöytöpaikka

Peruskartta

Mittakaava 1:20 000



Kohde merkitty tähdellä. Kartta 3132 11 (SAVITAIPALE).

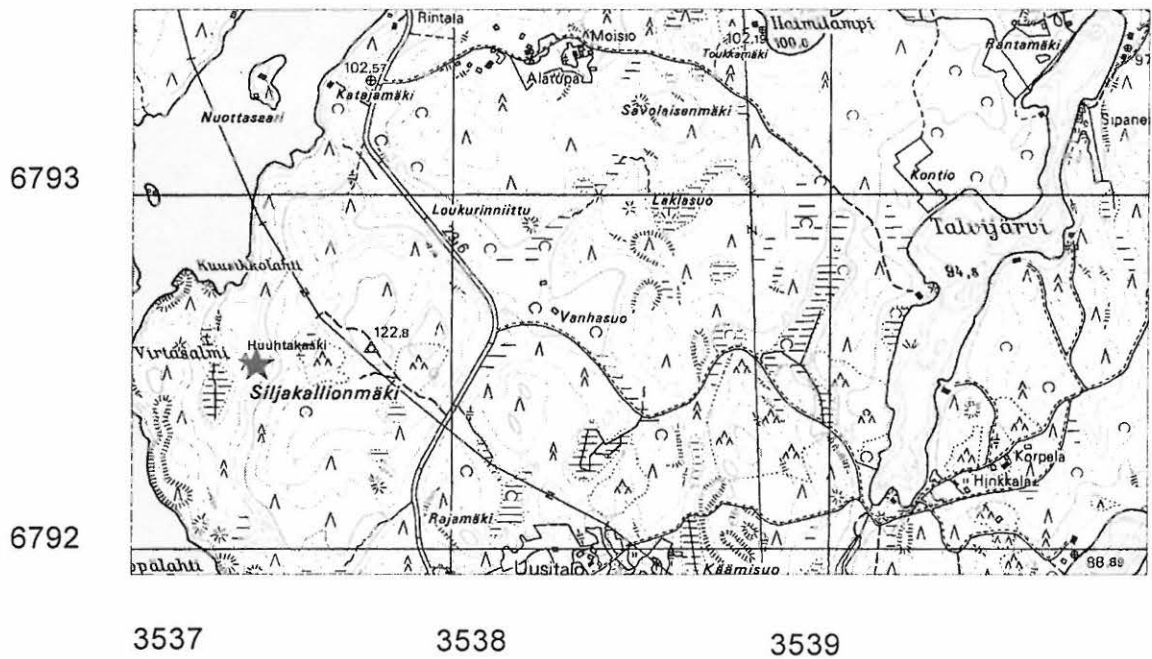
SAVITAIPALEEN INVENTOINTI

Rasinniemi
Peruskarttaote



Savitaipale inventointi 2004

Virtasalmi, huuhtakaski
Peruskartta
Mittakaava 1: 20 000



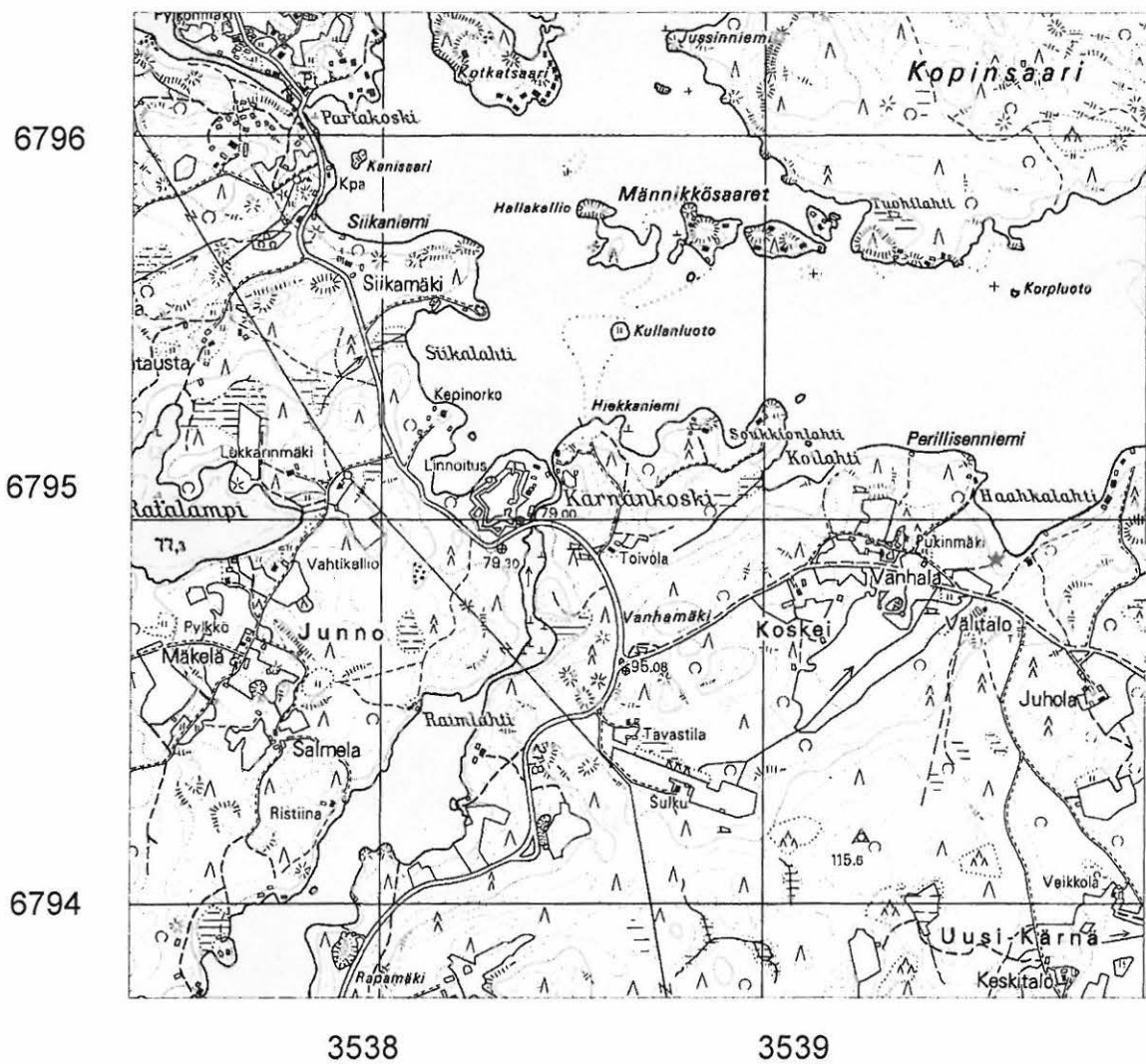
Kohde on merkitty karttaan tähdellä. Kartta 3132 12 (Kuolimo)

Savitaipale inventointi 2004

Haahkalahti, kaskiröykkiöt

Peruskarttaote

Mittakaava 1:20 000



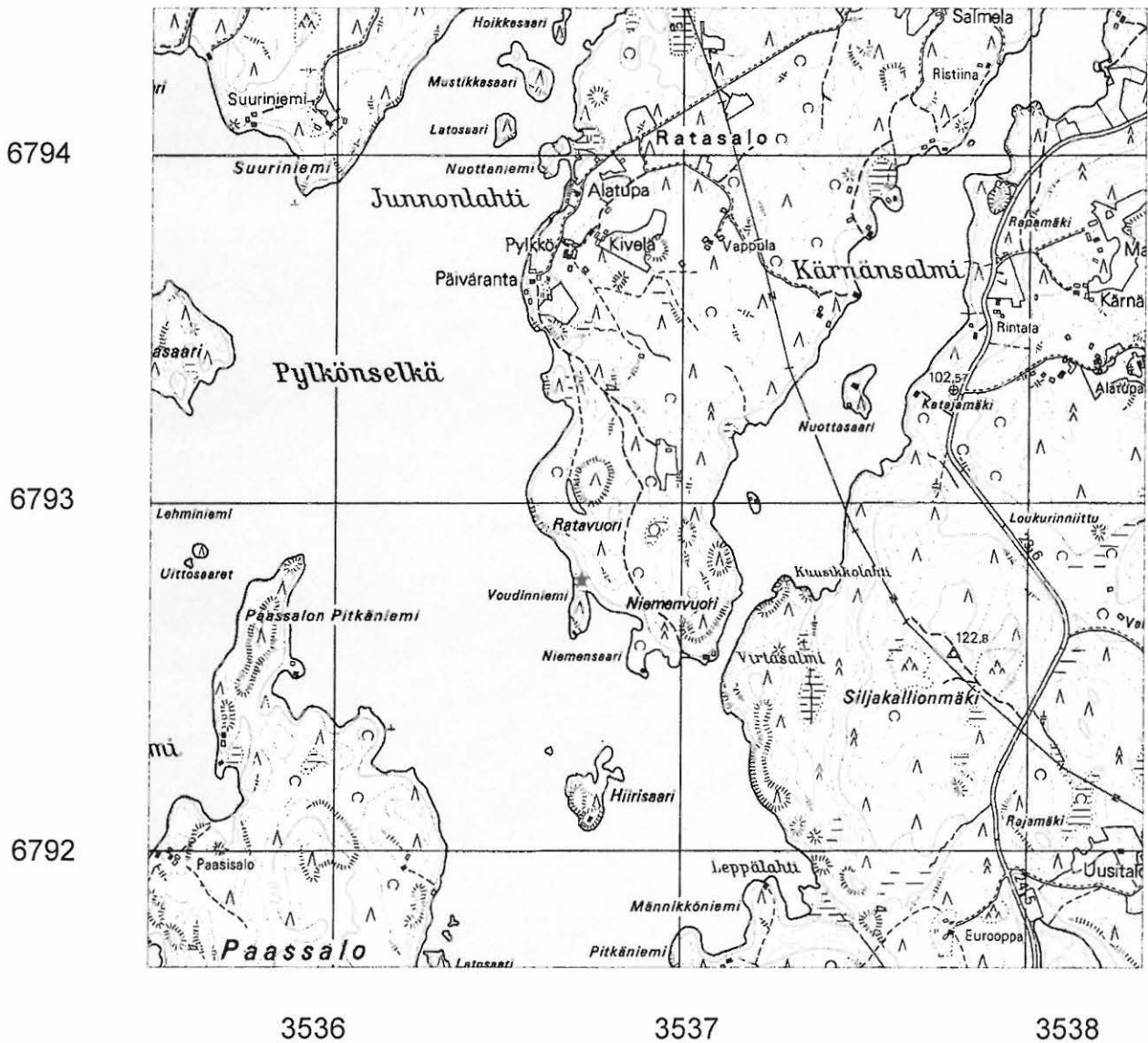
Kohde on merkitty karttaan tähdellä. Kartta 3132 12 (Kuolimo)

Savitaipale inventointi 2004

Voudinniemi N, peltoröykkiöt

Peruskartta

Mittakaava 1: 20 000

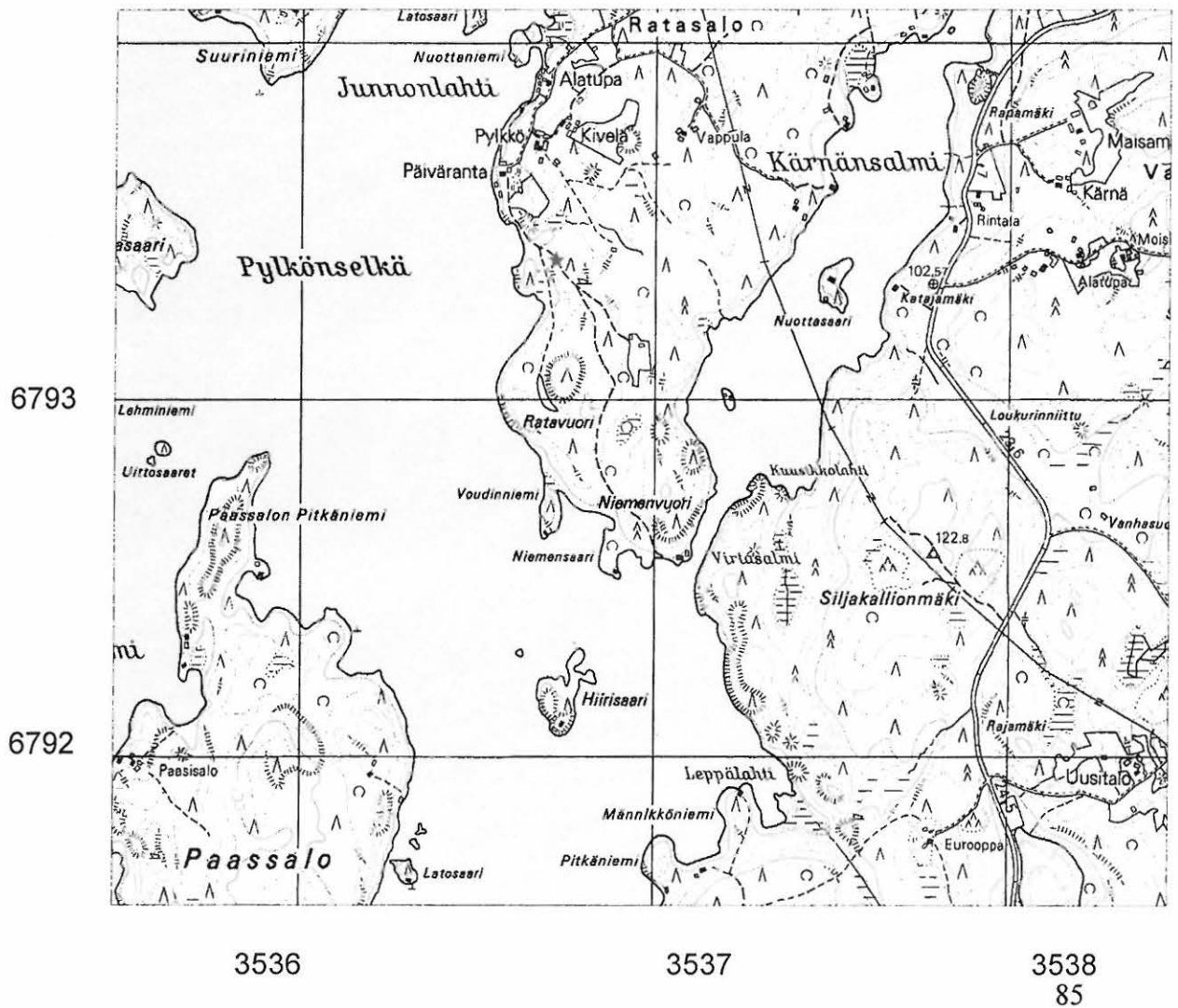


Savitaipale inventointi 2004

Pylkkö, kaskiröykkiöt

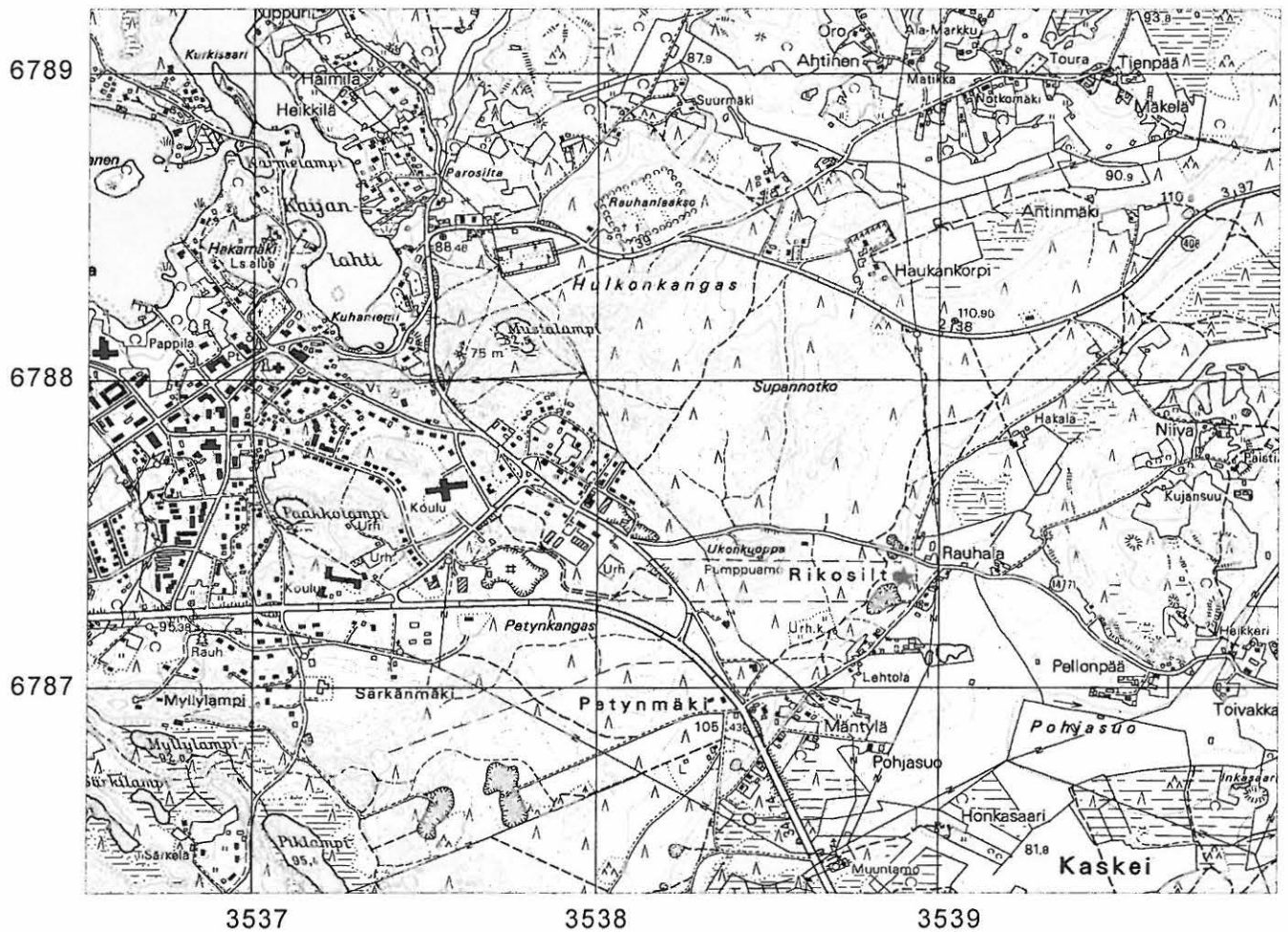
Peruskarttaote

Mittakaava 1:20 000



Savitaipale Inventointi 2004

Rikosilta, tervahauta
Peruskartta
Mittakaava 1:20 000



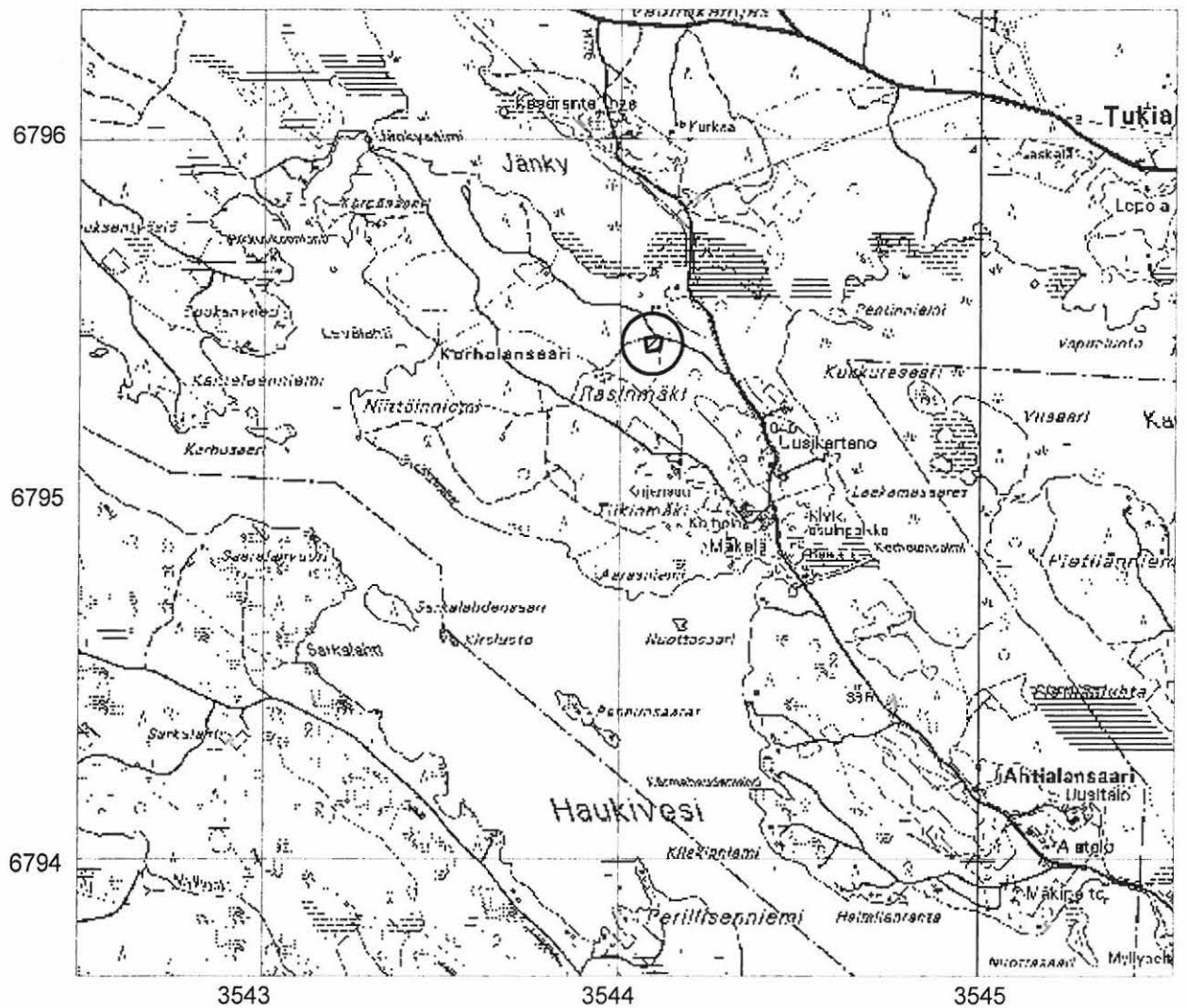
Kohde merkitty karttaan tähdellä. Kartta 3132 11 (SAVITAIPALE).

SAVITAIPALEEN INVENTOINTI 2004

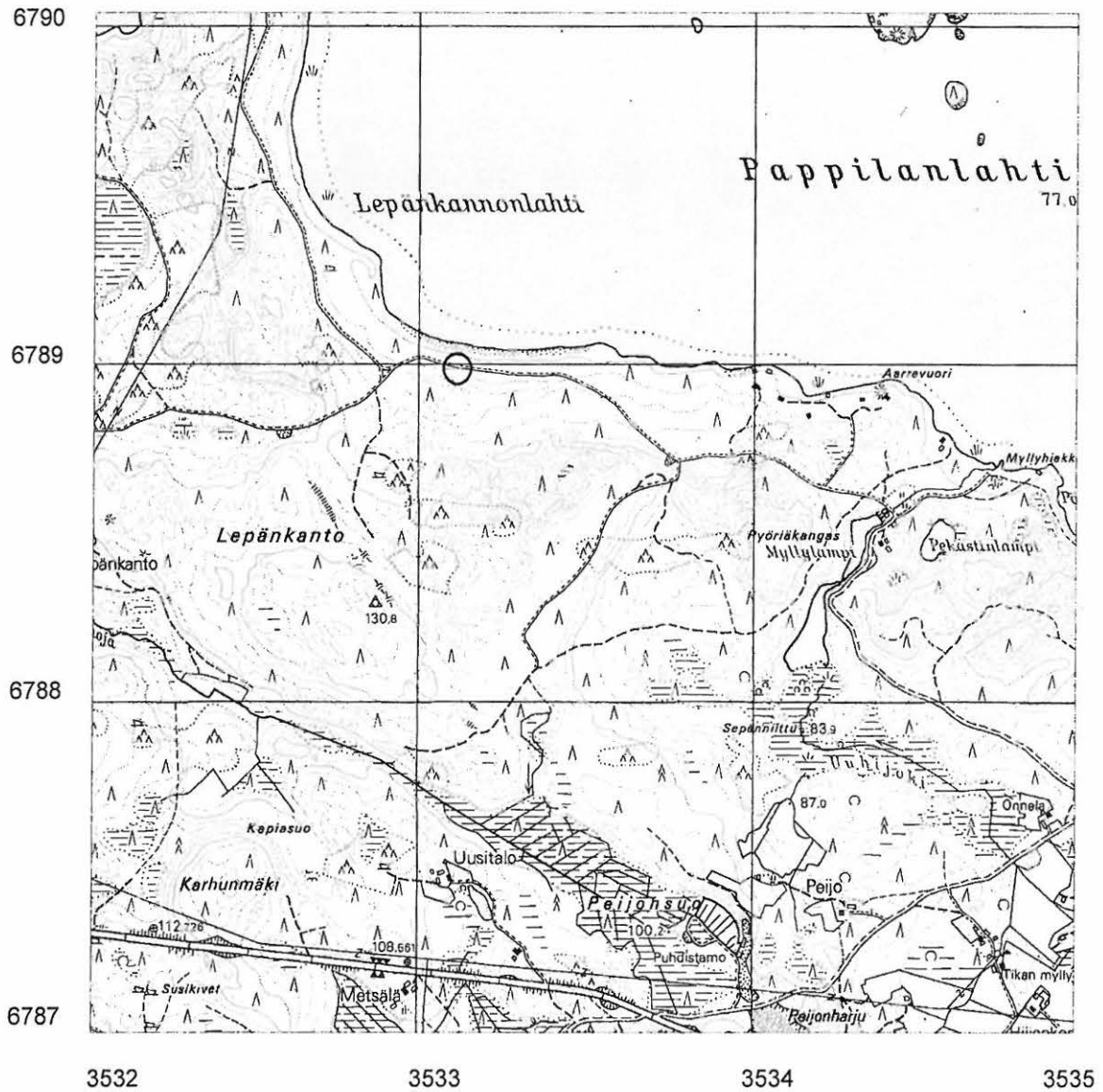
Rasinmäki

Peruskarttaote 313403 (Solkei)

MK 1:20000



SAVITAIPALE INVENTOINTI 2004
 SAVITAIPALE PELTOINLAHTI LEPÄNKANNONLAHTI
 PERUSKARTTAOTE
 MITTAKAAVA 1:20000



kohte on merkitty ympyrällä
 Peruskartat: 3132 11

SAVITAIPALEEN INVENTOINTI

Paimensaari Poikperä
Peruskarttaote



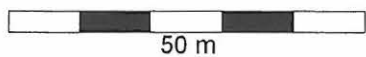
SAVITAIPALE INVENTOINTI 2004

Myllylampi

Yleiskartta





MK 1:1000

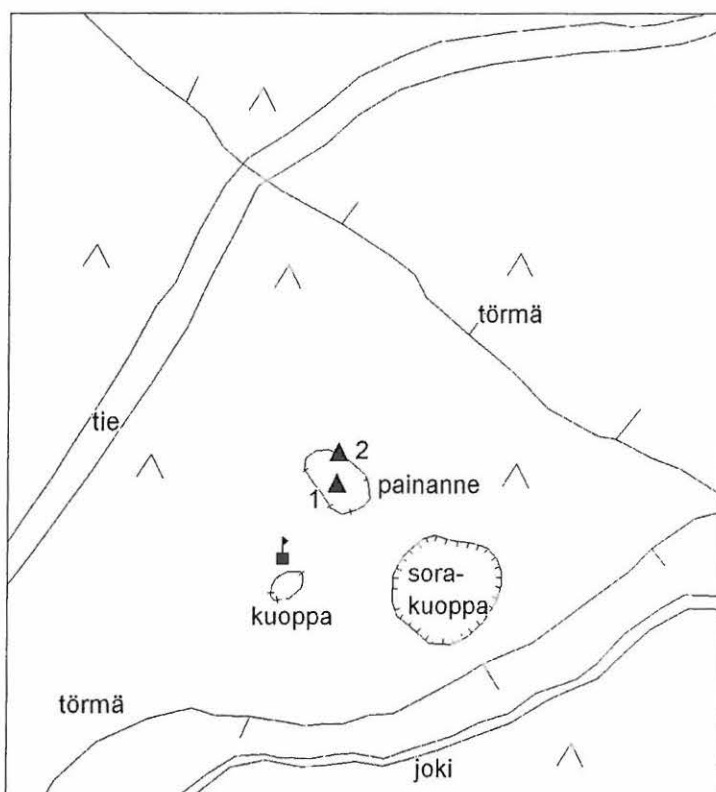
Piirt. Heidi Pasanen 3.5.2004



N



- | | |
|--|---|
|  Terassi |  Havumetsää |
|  Rajapyykki |  Koekuoppa (nro) |



SAVITAIPALEEN INVENTOINTI 2004

Peltoinlahti Kammarlahti 1-2

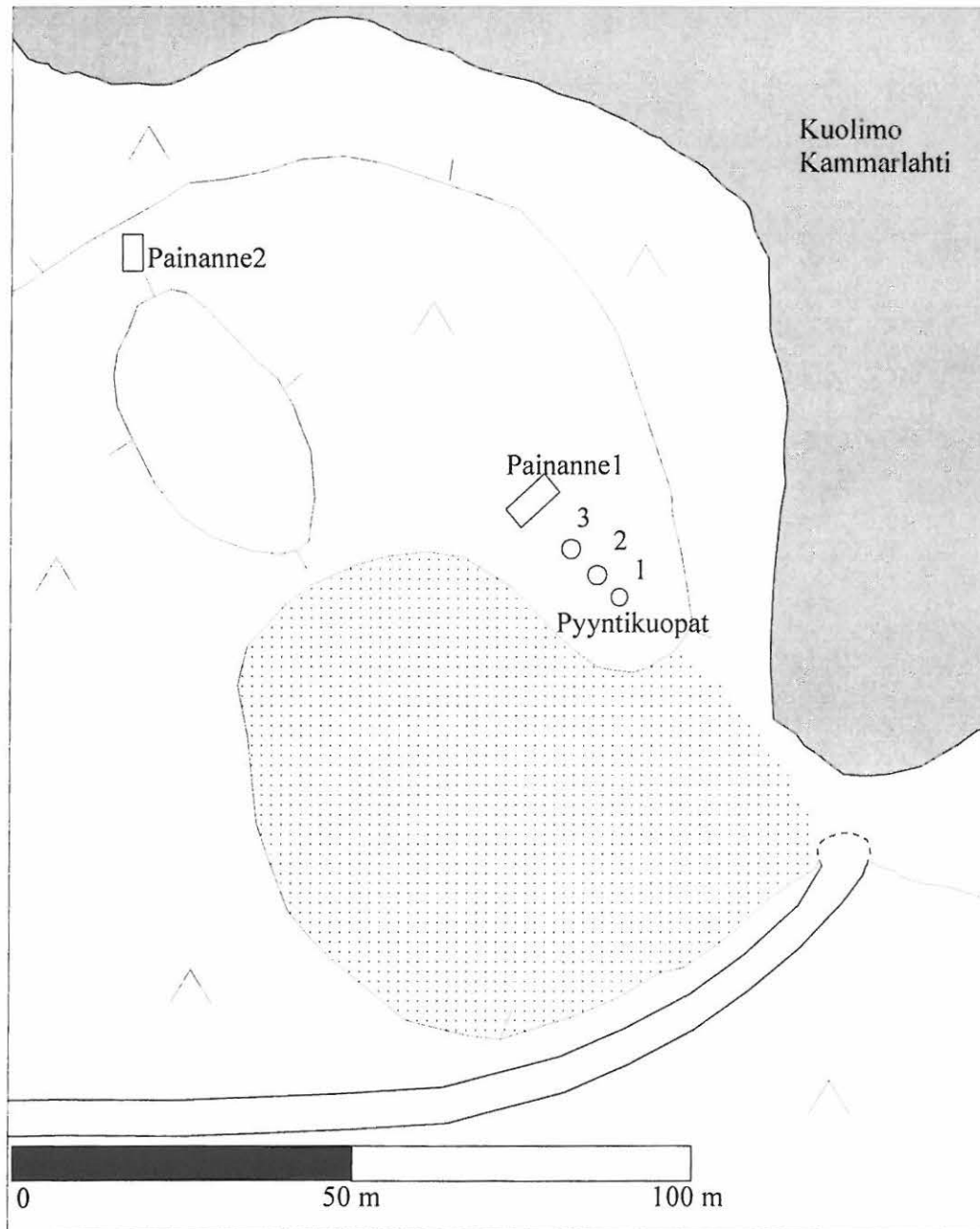
Yleiskartta

MK 1:1000

Piirt. Ulrika Kögäs 4.5.2004



 Suo



Savitaipaleen inventointi 2004

Rovastinoja E

yleiskartta

1:1500

piirt. T. Kinnunen 4.5.2004



50 m

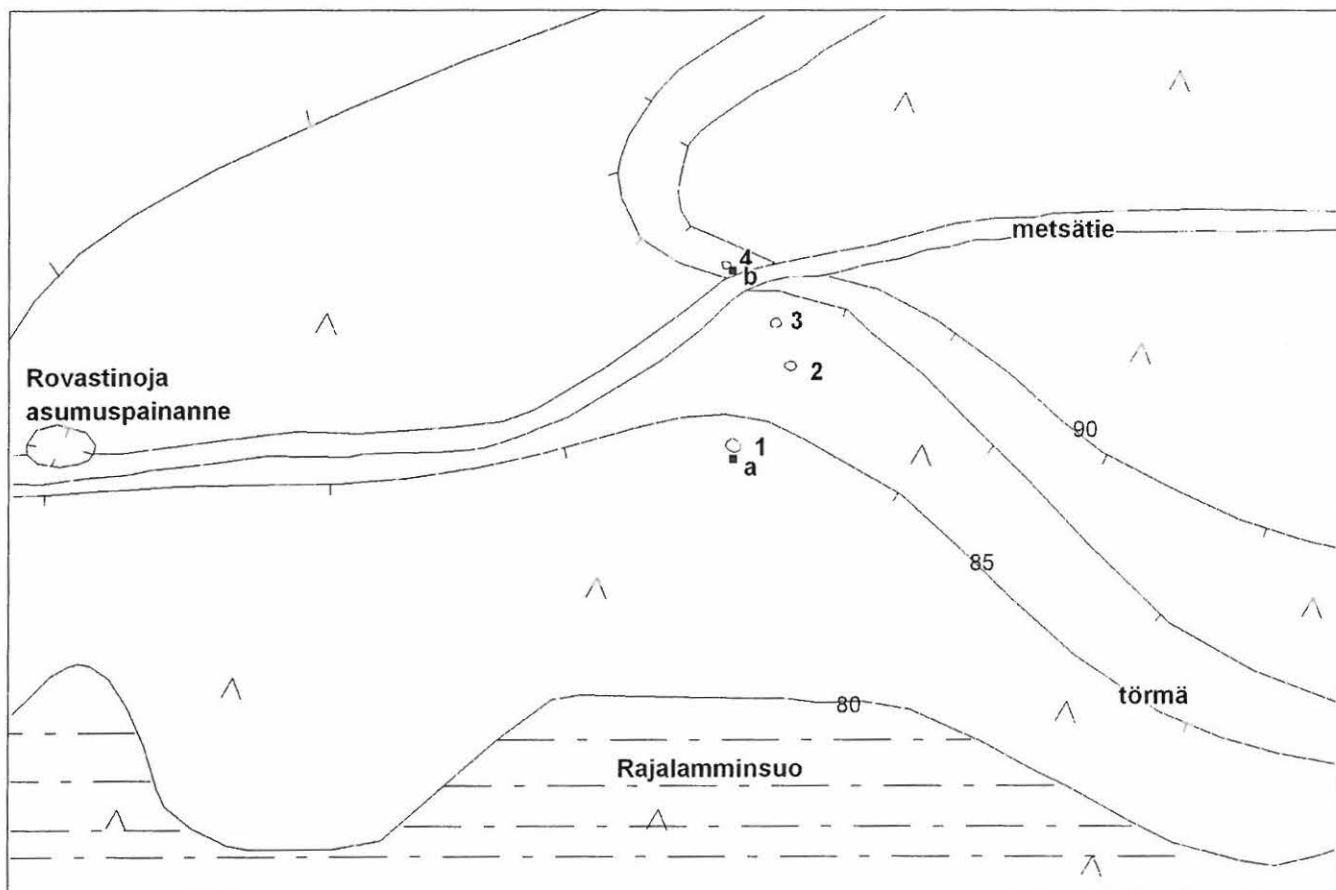
N



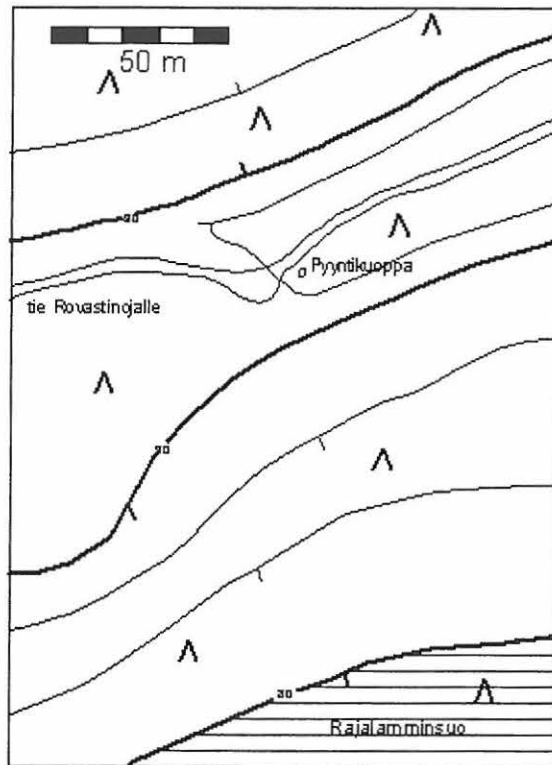
pyyntikuoppa



koekuoppa



SAVITAIPALE INVENTOINTI 2004
SAVITAIPALE PELTOINLAHTI ROVASTINOJA E2
YLEISKARTTA
MITTAKAAVA: 1:2000
Piirtäjä: Riku Mönkkönen
5.5.2004




SAVITAIPALE INVENTOINTI 2004

Haukhonkakangas

Yleiskartta

MK 1:1000

Piirt. Heidi Pasanen 5.5.2004



50 m


N



koekuoppa



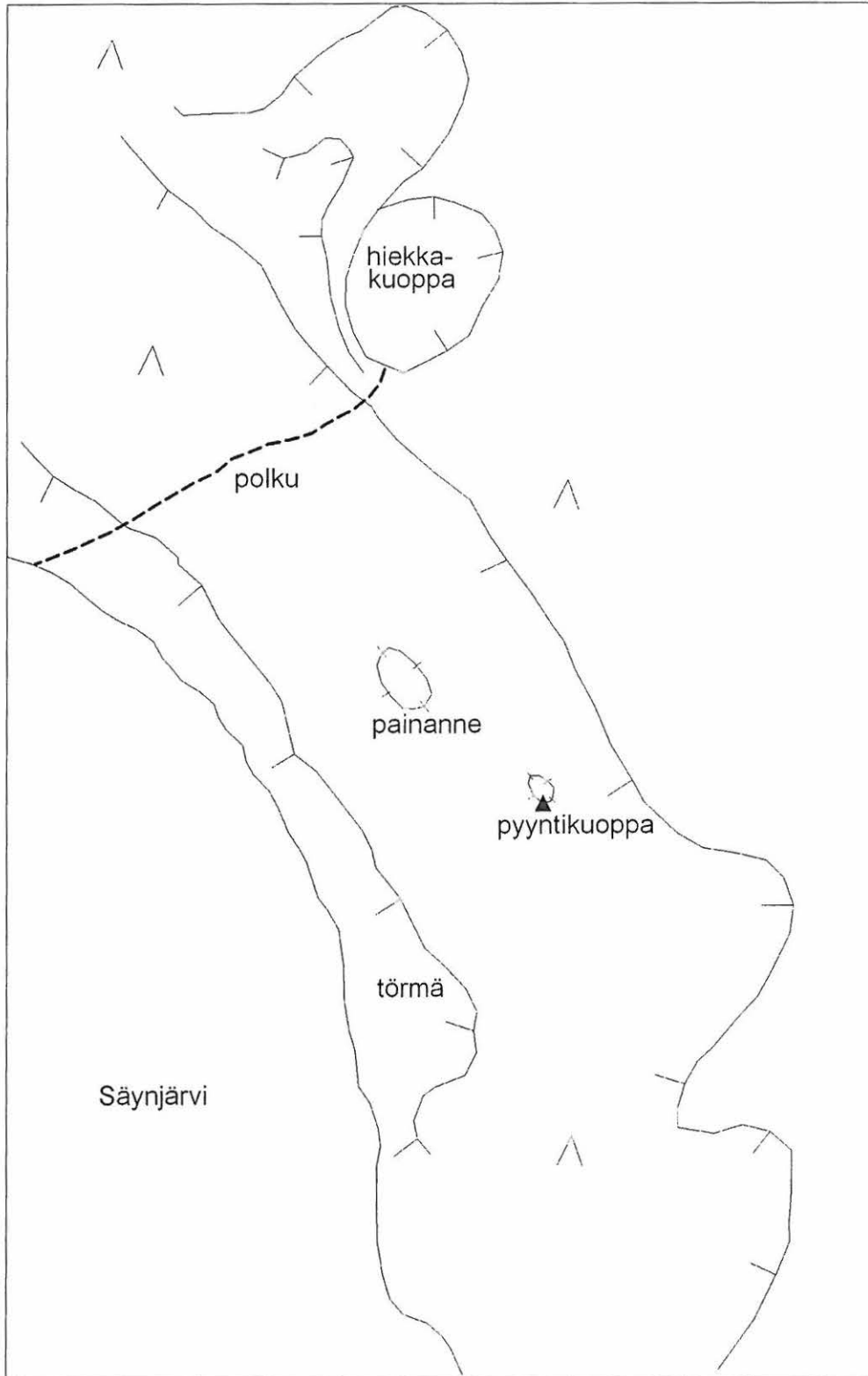
havumetsää



polku



terassi



SAVITAIPALEEN INVENTOINTI 2004

Peltoinlahti Rajalamminsuo 1

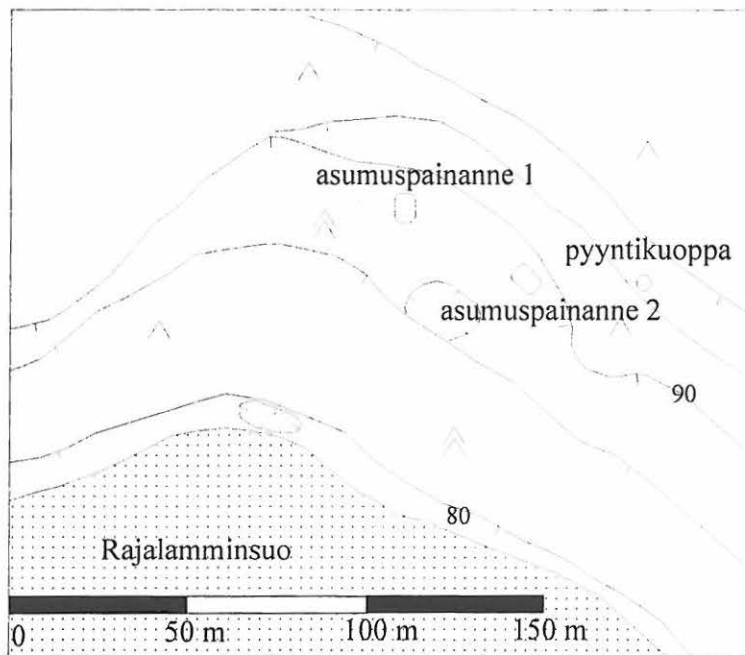
Yleiskartta

MK 1:2000

Piirt. Ulrika Kögäs 5.5.2004



Suo



SAVITAIPALE INVENTOINTI 2004

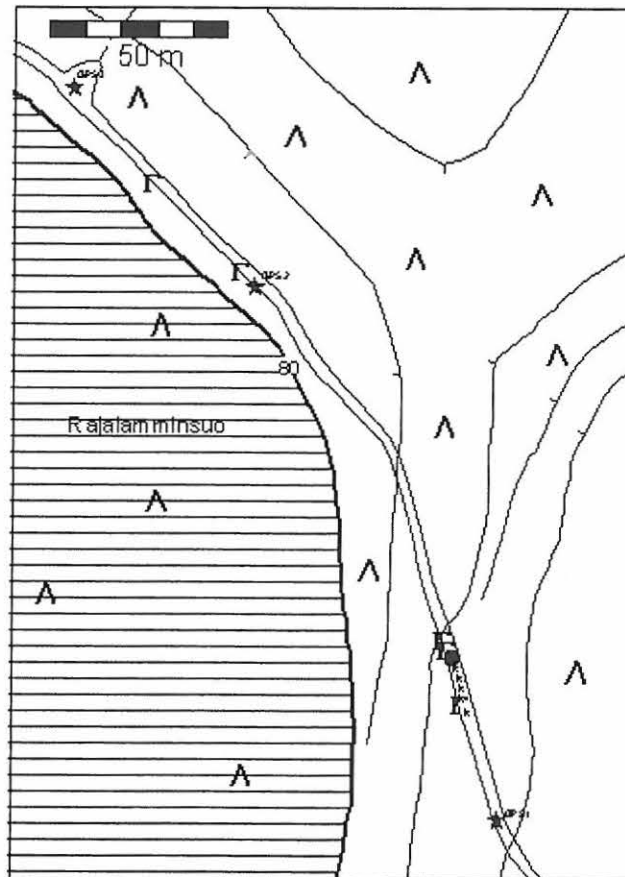
SAVITAIPALE PELTOINLAHTI RAJALAMMINSUO 2
YLEISKARTTA

MITTAKAAVA: 1:2000

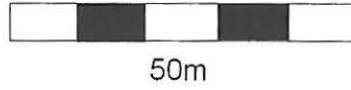
Piirtäjä: Riku Mönkkönen

3.5.2004

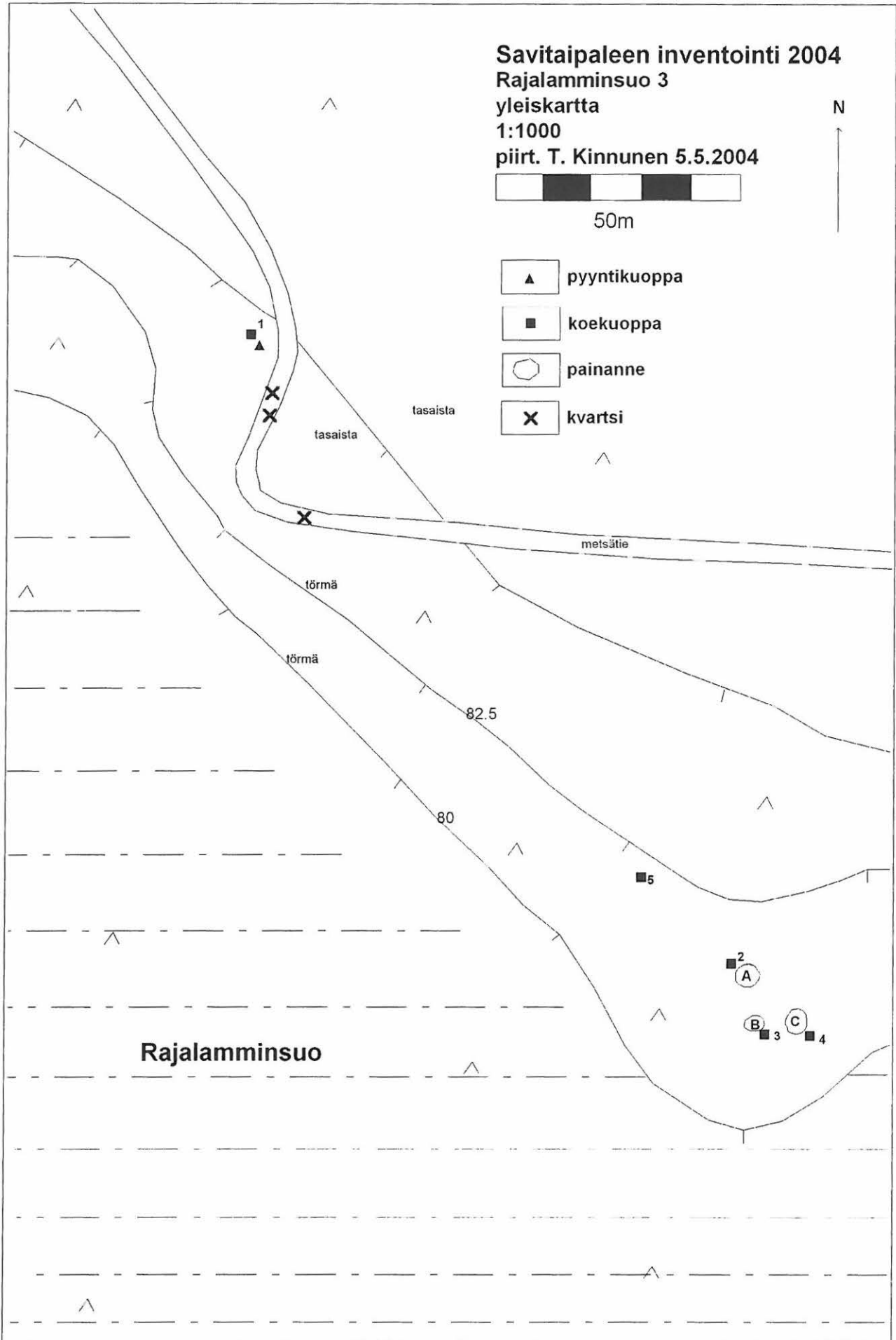
	tie		kvartsi-iskos
	kivilaji-iskos		keramiikka
	GPS-piste		



Savitaipaleen inventointi 2004
Rajalamminsuo 3
yleiskartta
1:1000
piirt. T. Kinnunen 5.5.2004



-  pyyntikuoppa
-  koekuoppa
-  painanne
-  kvartsi



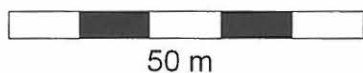
SAVITAIPALE INVENTOINTI 2004

Rajalamminsuo 4

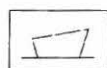
Yleiskartta

MK 1:1000

Piirt. Heidi Pasanen 3.5.2004




N




kivi



havumetsää



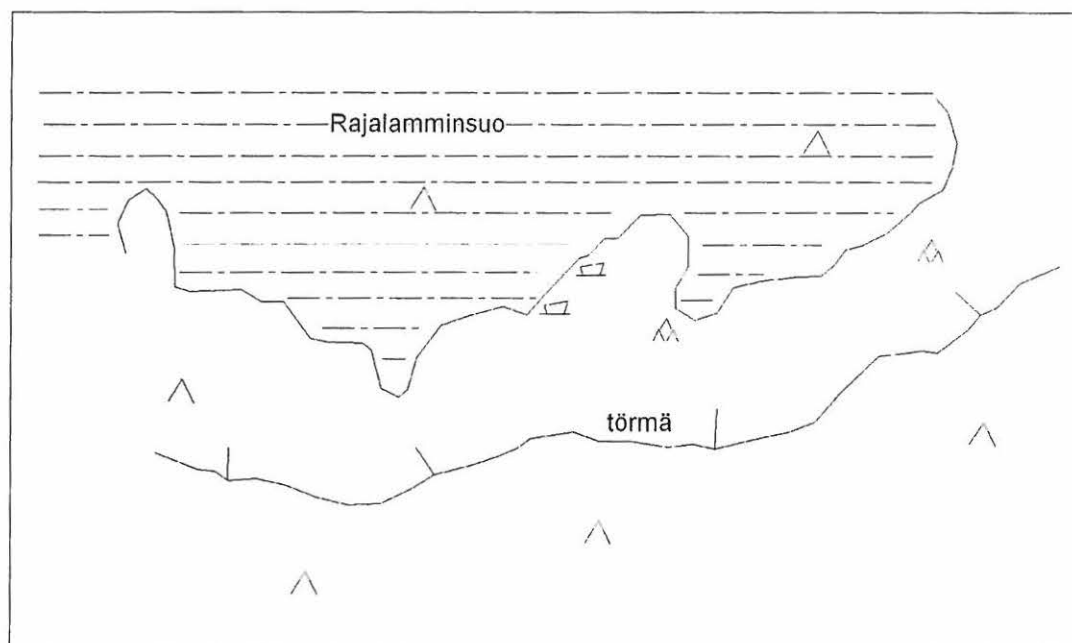
suo



terassi



pensaikkoa

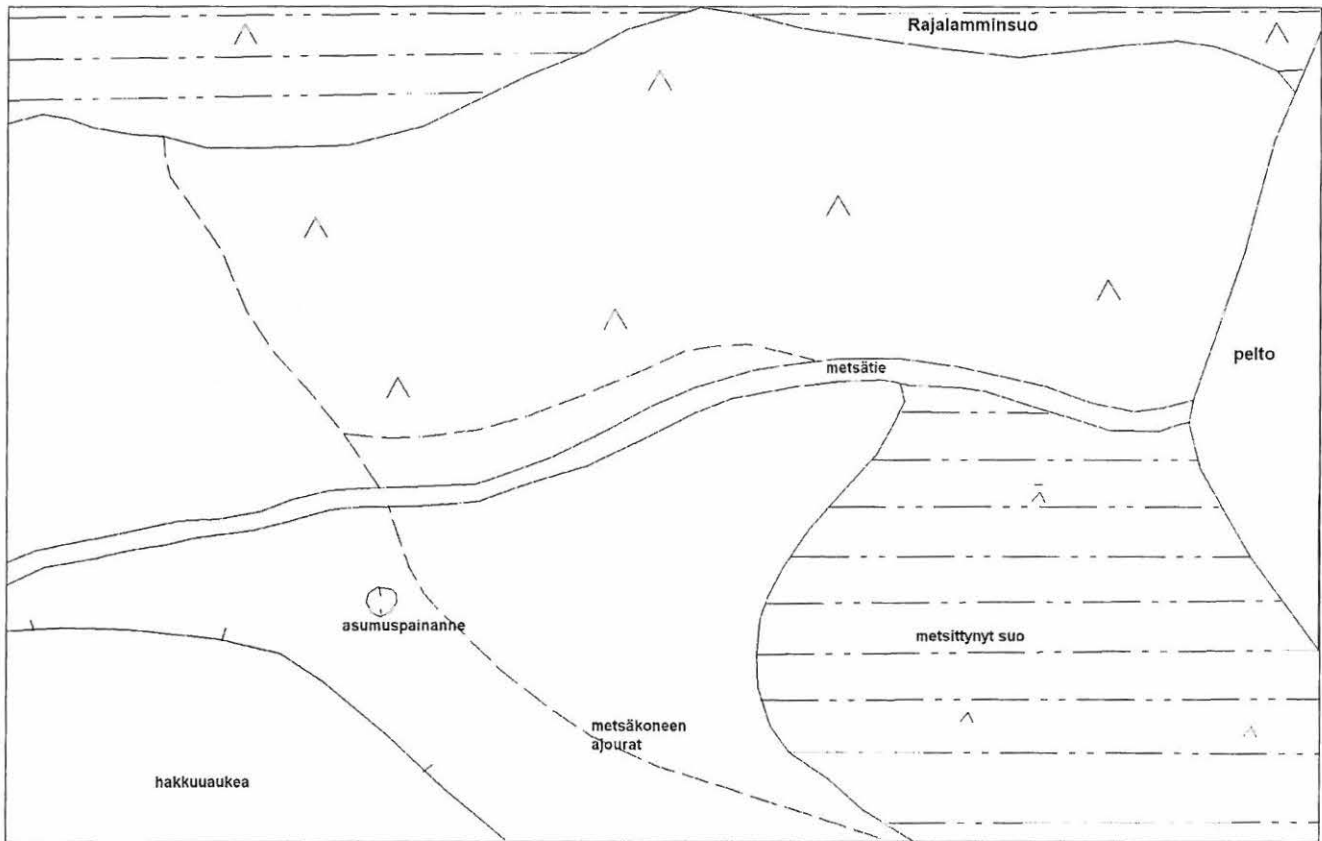


Savitaipaleen inventointi 2004
Rajalamminsuo 5
yleiskartta
1:1500
piirt. T. Kinnunen 6.5.2004



50 m

N



SAVITAIPALE INVENTOINTI 2004

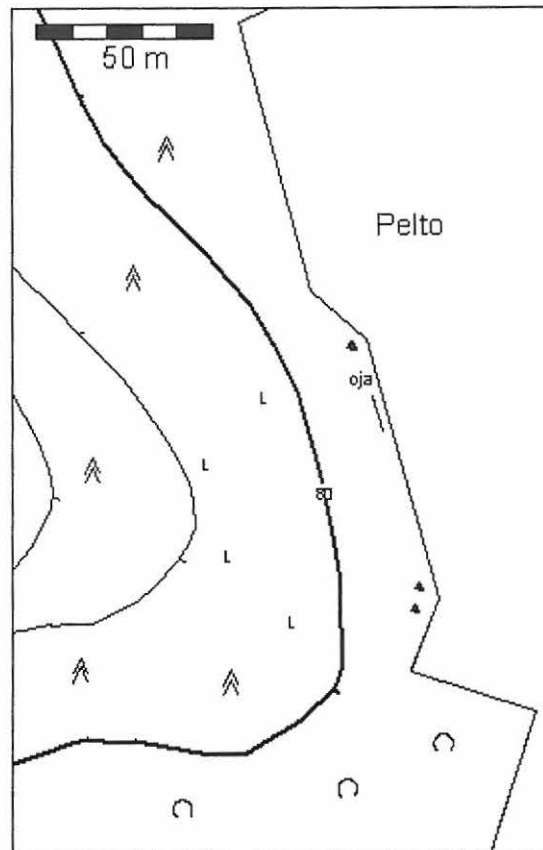
SAVITAIPALE SÄÄNJÄRVI POMPERI 1

YLEISKARTTA

MITTAKAAVA: 1:2000

Piirtäjä: Riku Mönkkönen

3.5.2004



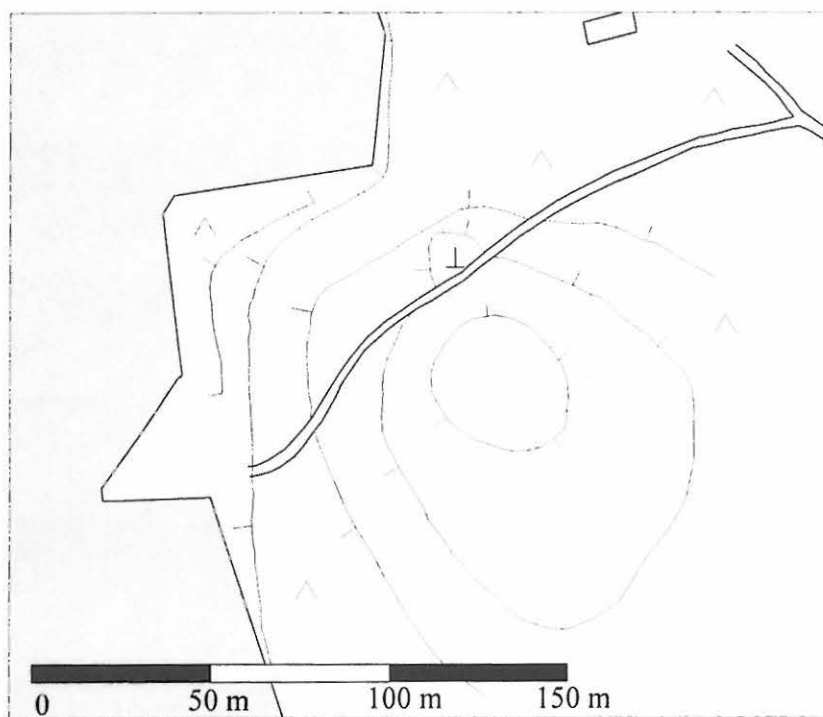
SAVITAIPALEEN INVENTOINTI 2004

Peltoinlahti Pomperi 2

Yleiskartta

MK 1:2000

Piirt. Ulrika Kögäs 6.5.2004



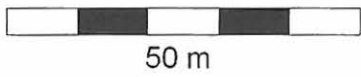
SAVITAIPALE INVENTOINTI 2004

Pohjanpäälahden suu

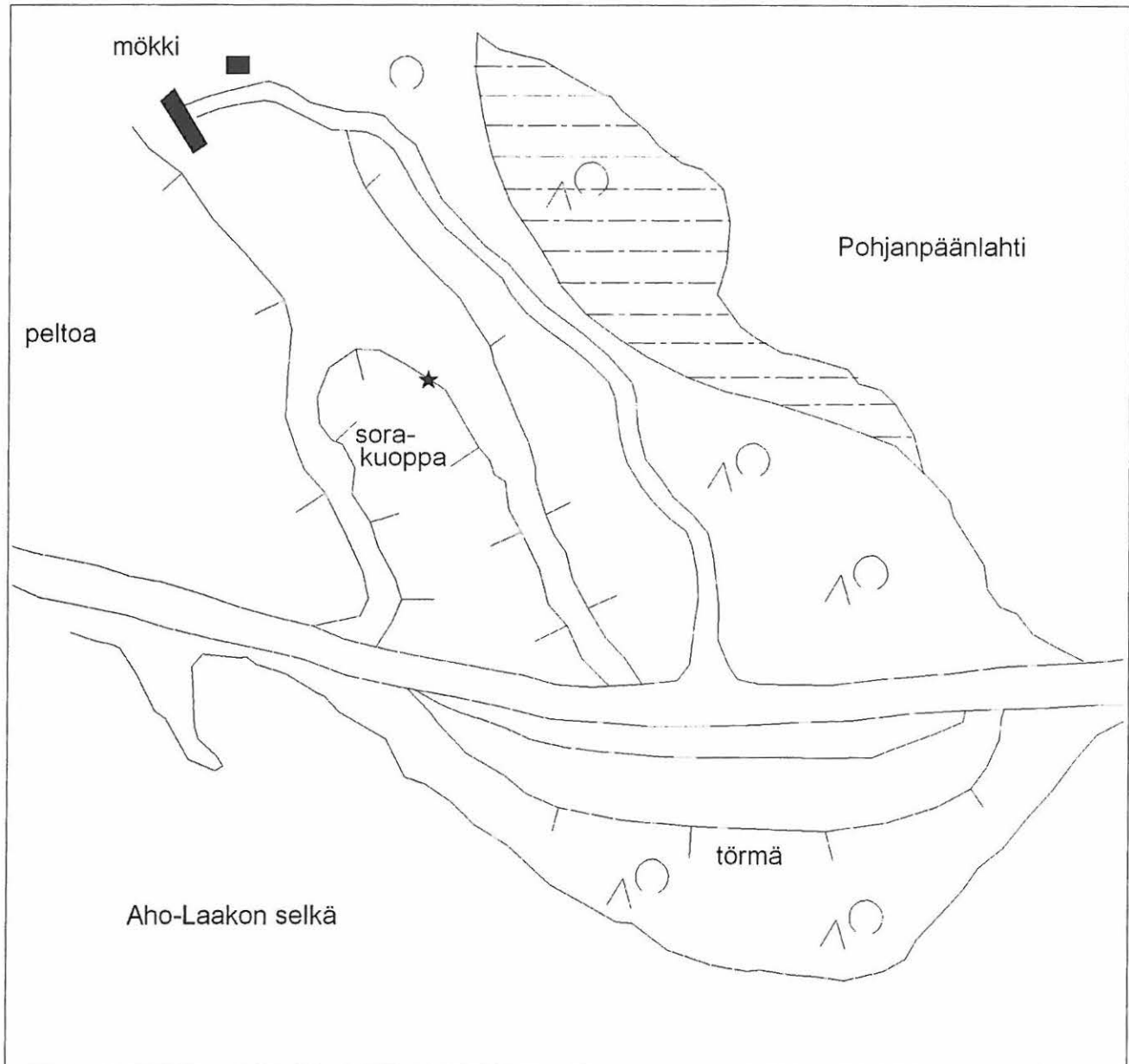
Yleiskartta

MK 1:1000

Piirt. Heidi Pasanen 6.5.2004



-  kvartsien löytöpaikka
-  sekametsää
-  suo
-  terassi



SAVITAIPALEEN INVENTOINTI 2004

Valkialahti Alakartano

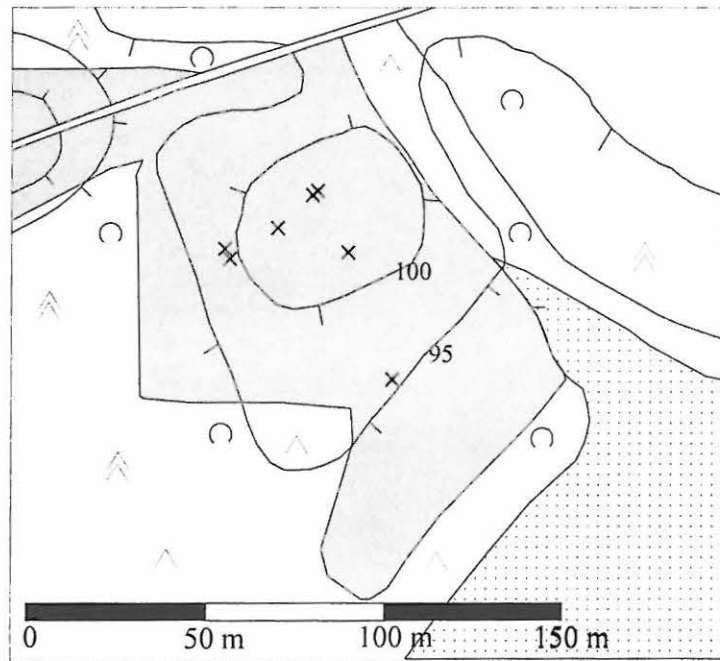
Yleiskartta

MK 1:2000

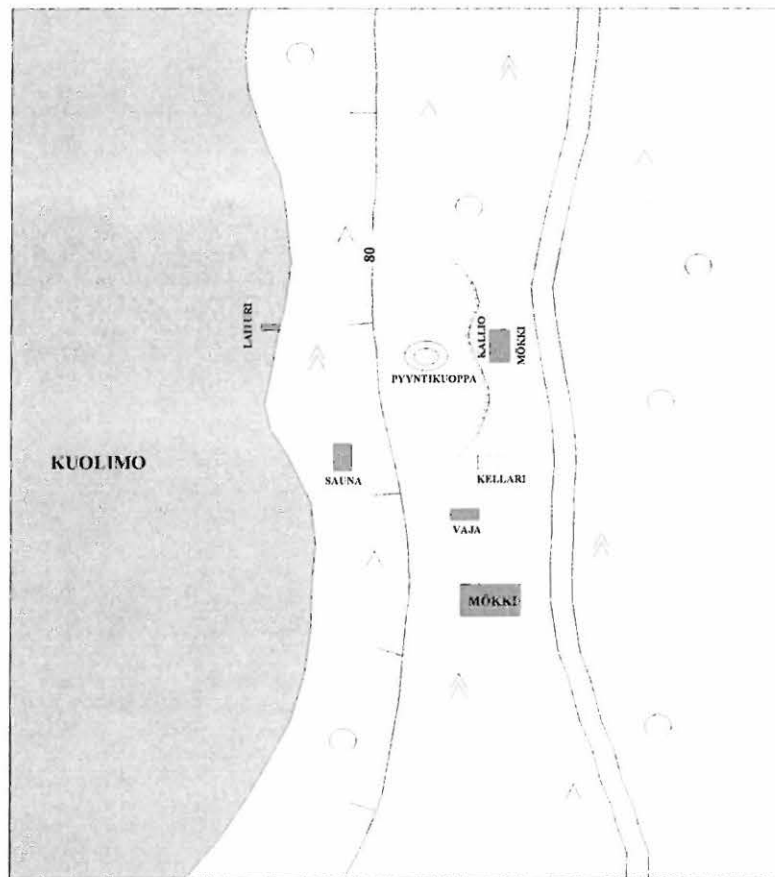
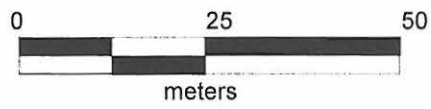
Piirt. Ulrika Kögäs 7.5.2004



-  Pelto
-  Suo
-  Kvartsi-iskos



SAVITAIPALEEN INVENTOINTI 2004
Karhurinne
Yleiskarttaluonnos
1:1000
Nora Salonen
4.5.2004



SAVITAIPALEEN INVENTOINTI

Kasakkamäki

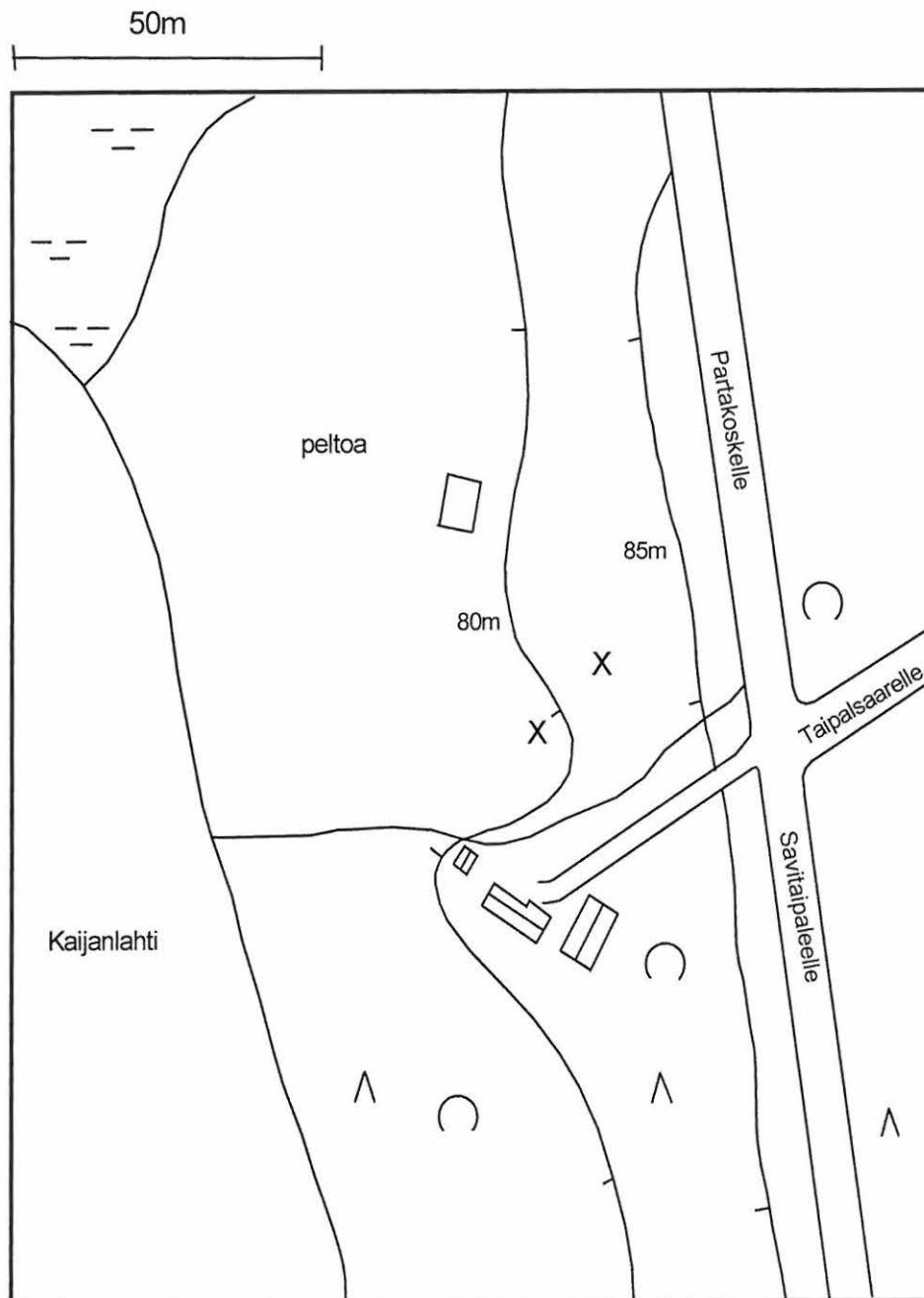
Yleiskartta

Mk 1:1000

Piirt. Tommy Sjöblom

3.5. 2004

X = kvartsia



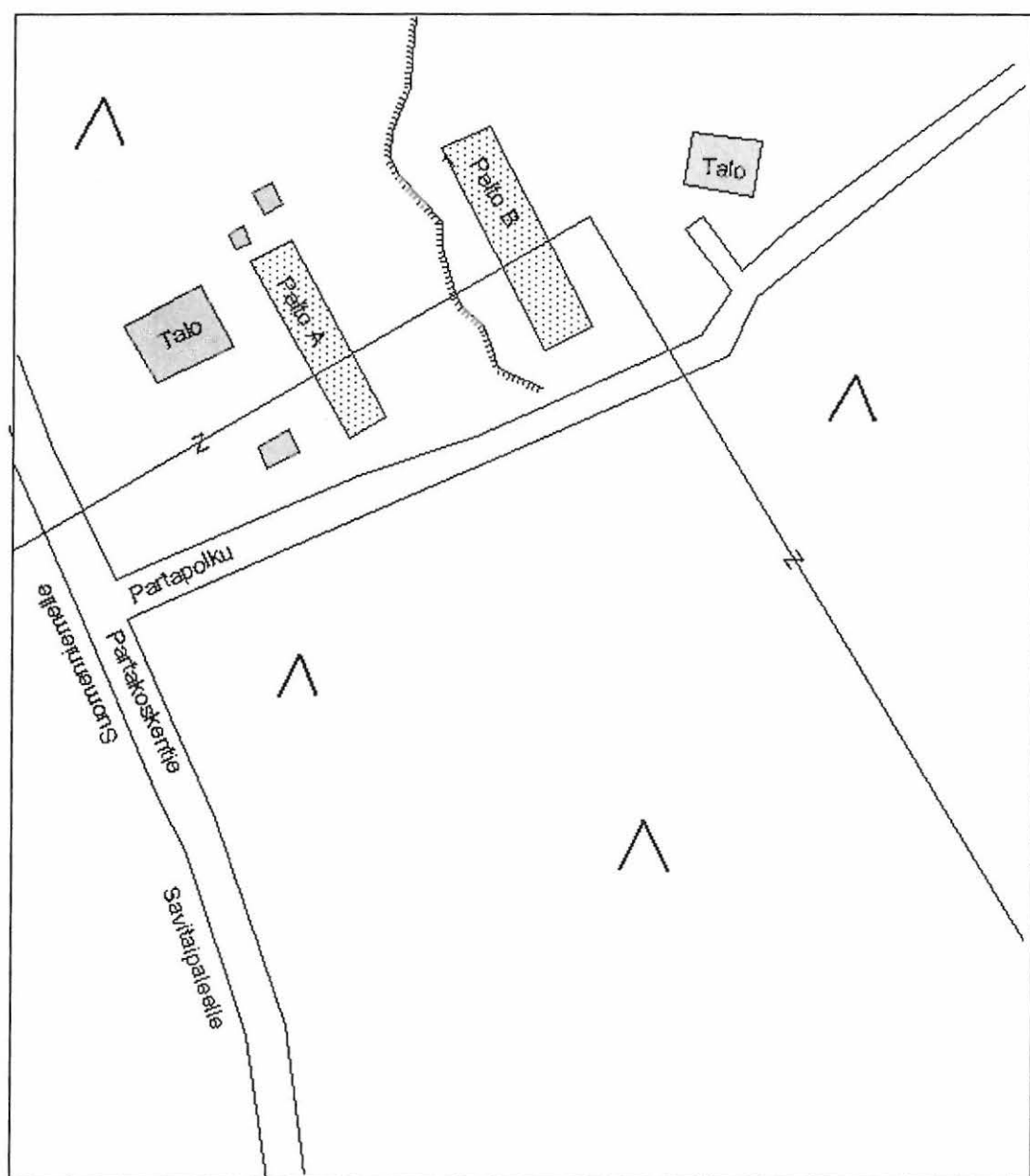
Savitaipale inventointi 2004

Partakoski, asuinpaikka

Yleiskartta

MK 1:1000

Piirt. Pekka Lenkkeri 6.5.-04



SAVITAIPALEEN INVENTOINTI 2004





Lummesuo



Yleiskartta

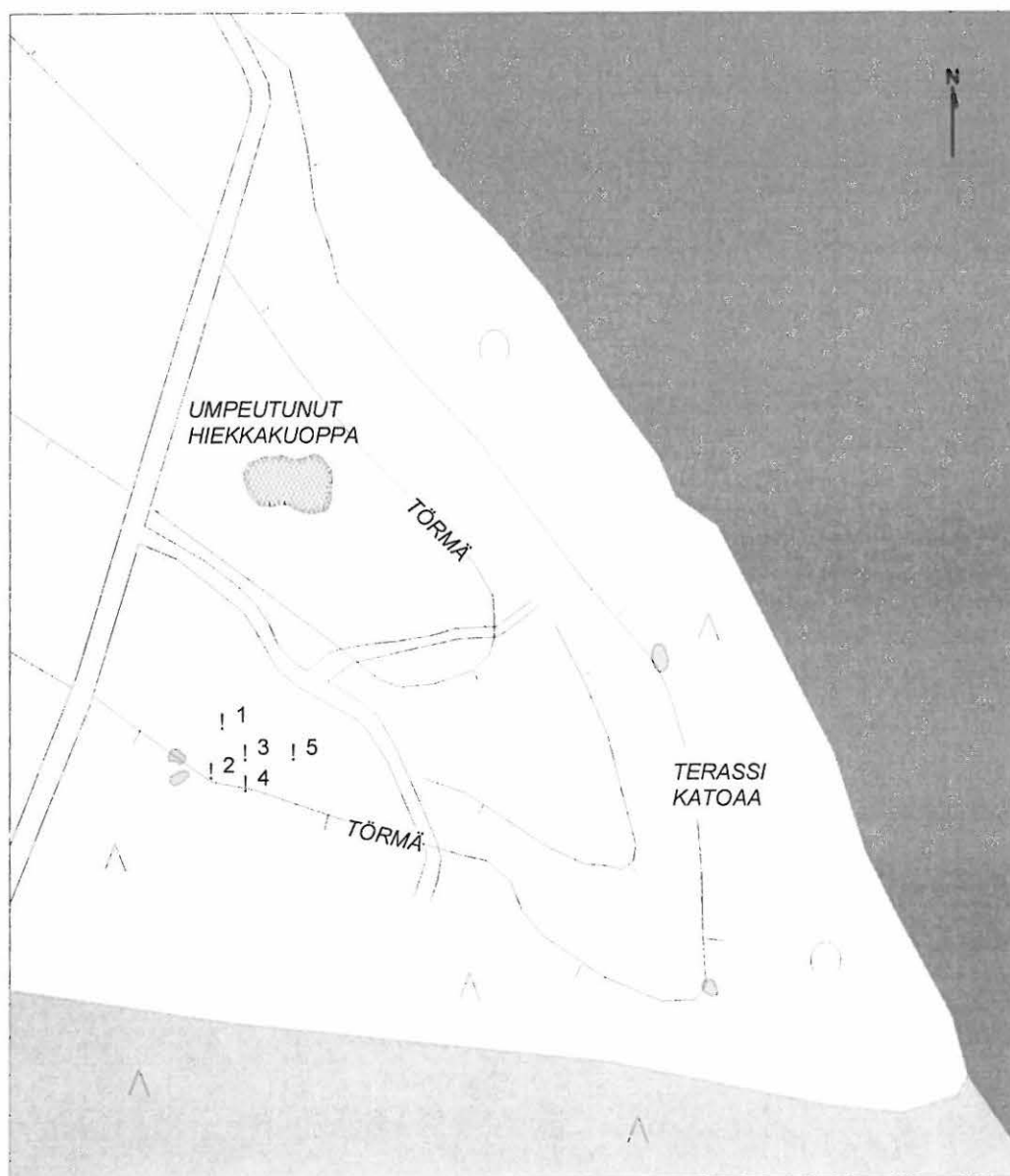
MK 1:1000

6.05.2004

Piirt. Hembo Pagi, Sigrid Alhovaara, Teemu Mökkönen

-  pelto
-  metsäinen suo
-  maakivi
-  koekuoppa no

 10 m 



SAVITAIPALEEN INVENTOINTI 2004

Lahdensuo 2

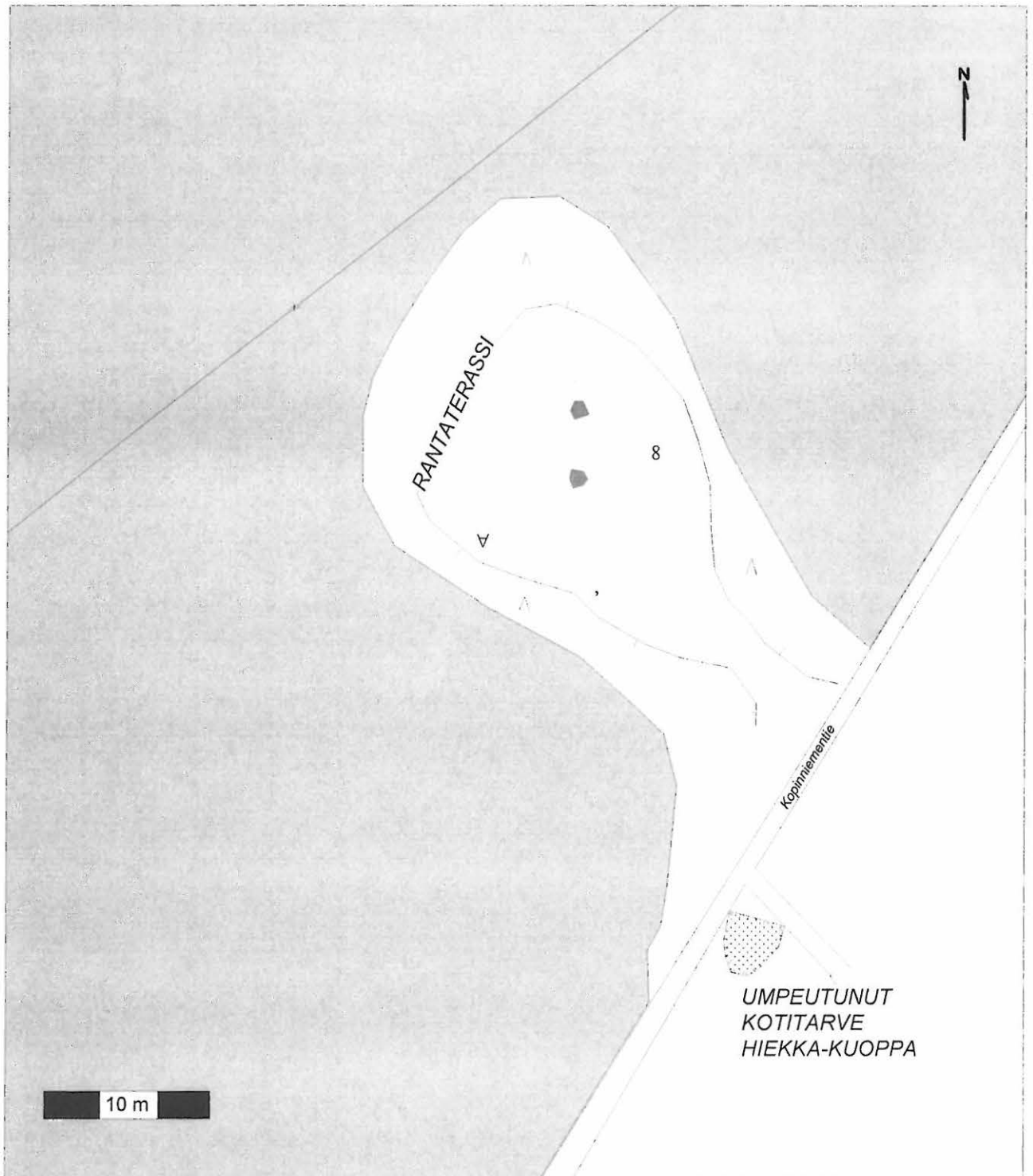
Yleiskartta

MK 1:1000

3.5.2004

Piirt. Teemu Mökkönen, Hembo Pagi

-  talta + luukeskittymä
-  keram. keskittymä
-  maakivi
-  piikaavin



SAVITAIPALEEN INVENTOINTI 2004

Suomalanslahti

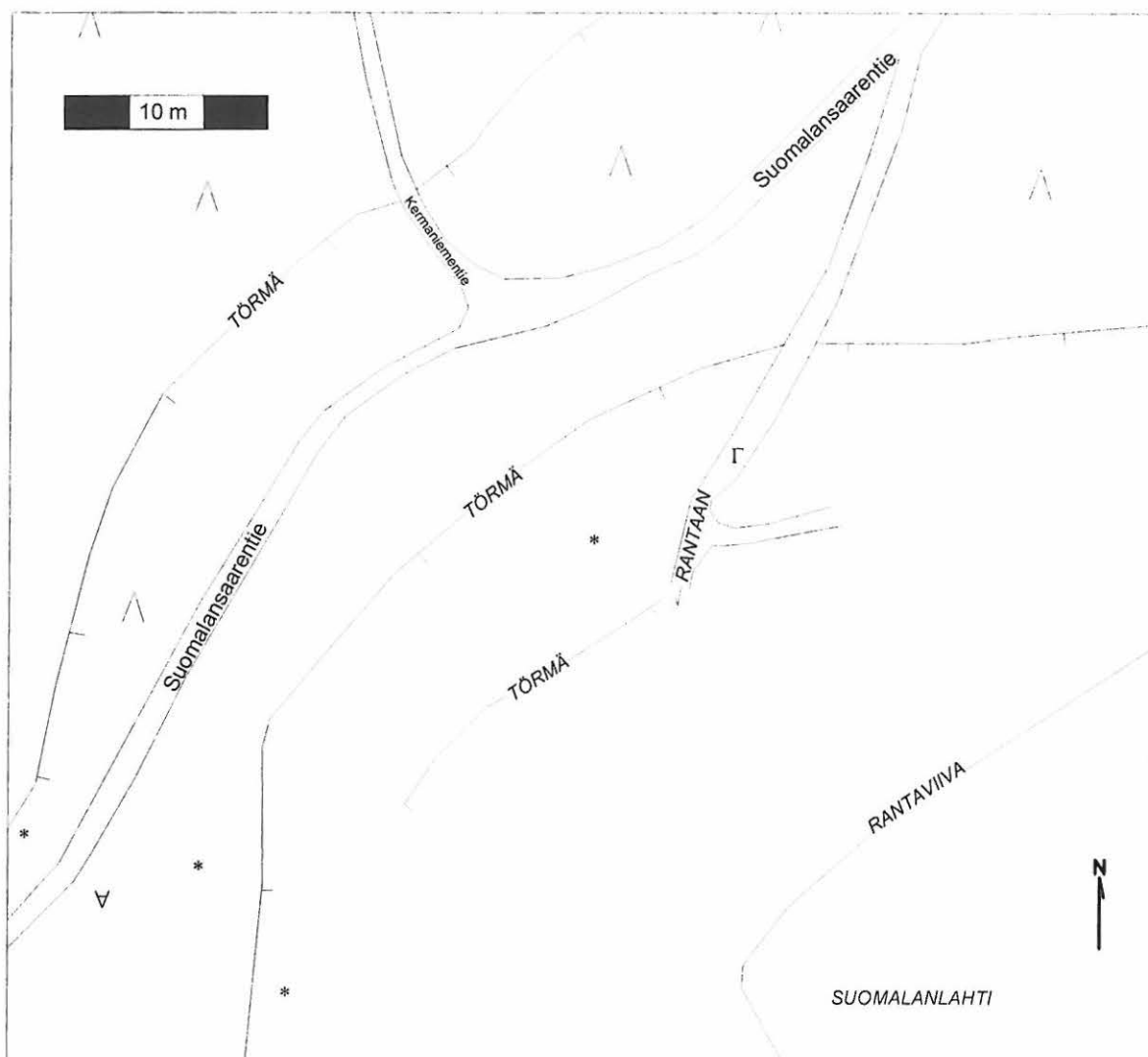
Yleiskartta

MK 1:1000

7.05.2004

Piirt. Sigrid Alhovaara, Nina Karjalainen

- * pyyntikuoppa
- Γ kvartsilöytöpaikka
- ∇ maakivi



SAVITAIPALEEN INVENTOINTI 2004

Suomalanlahti

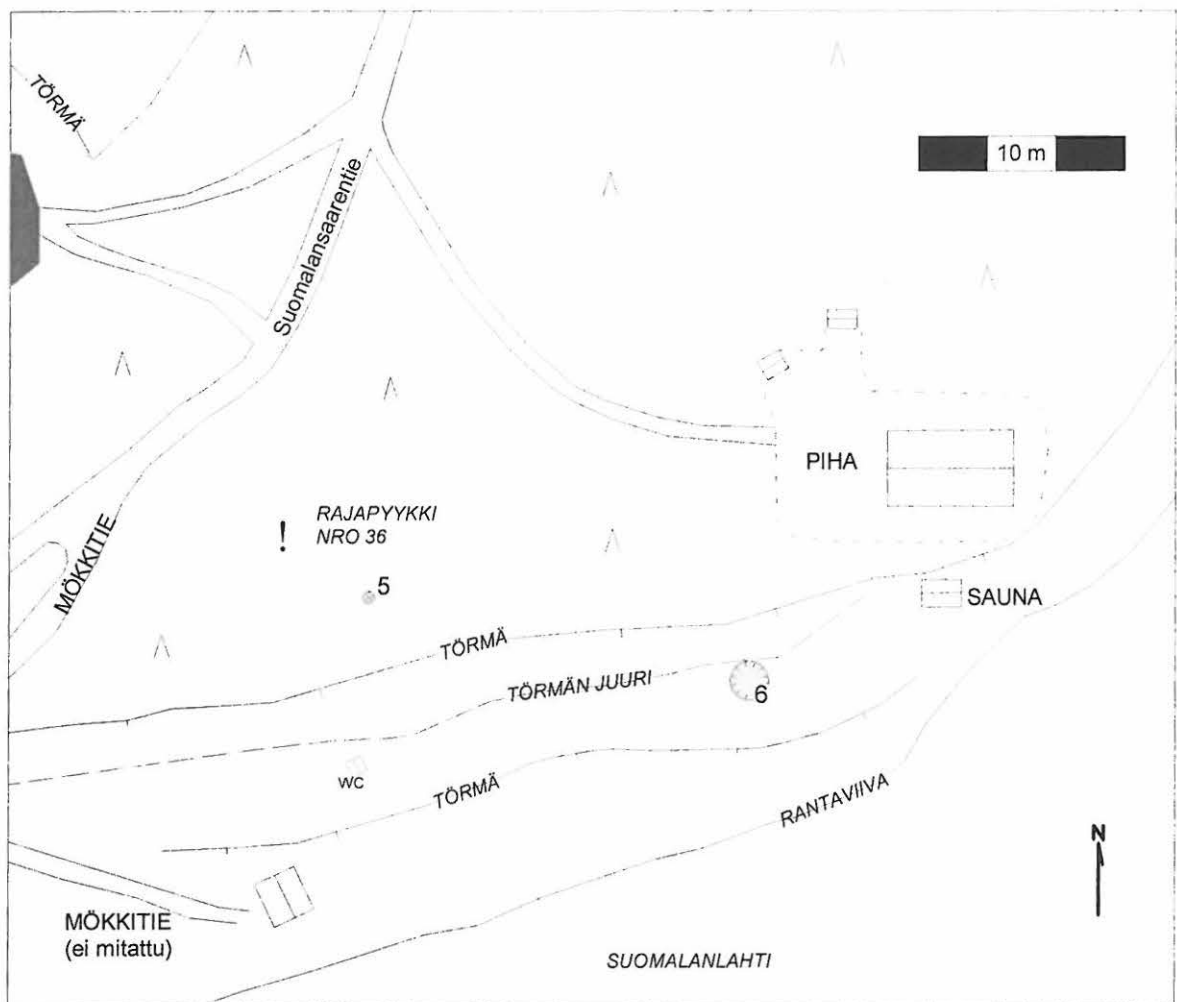
Yleiskartta

MK 1:1000

7.05.2004

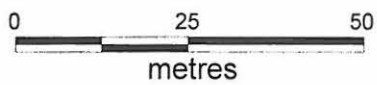
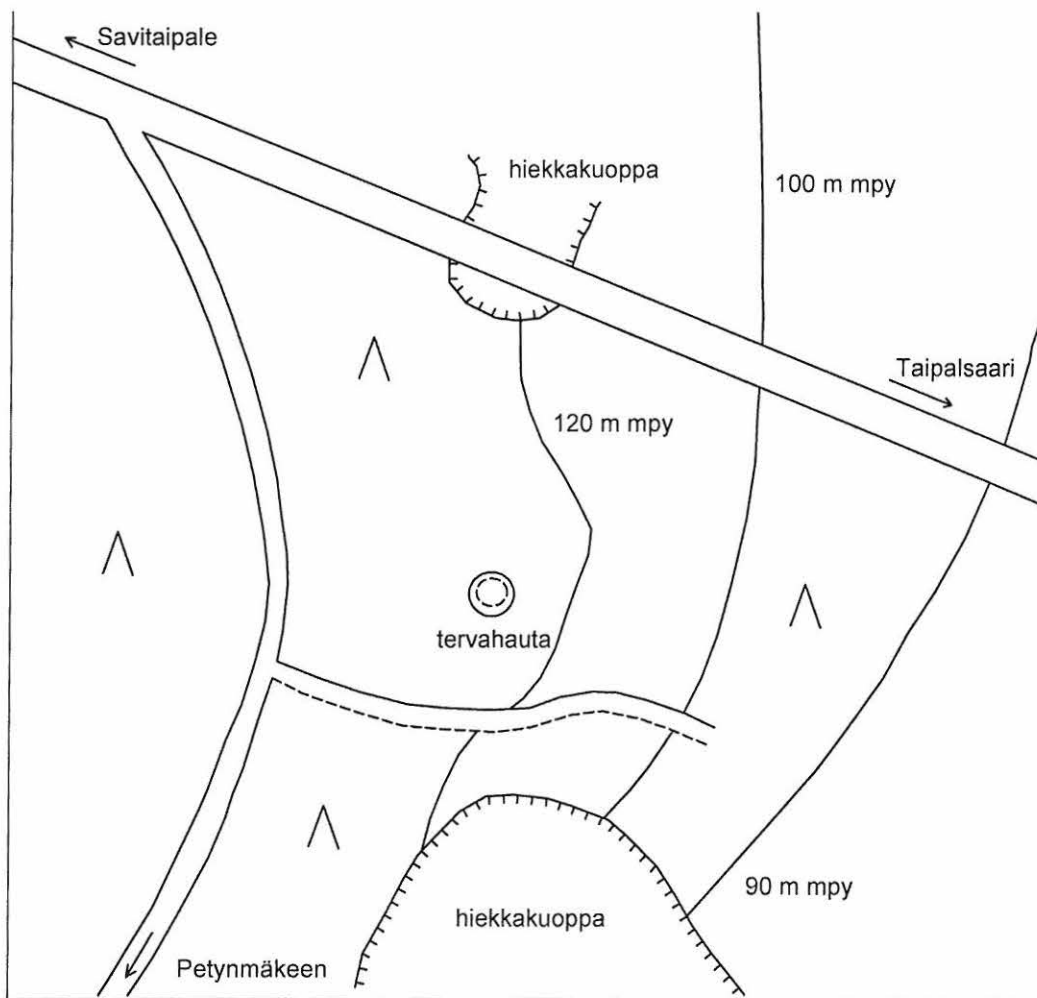
Piirt. Teemu Mökkönen, Hembo Pagi

-  hiekkakuoppa
-  rajapyykki
-  pyyntikuoppa



SAVITAIPALEEN INVENTOINTI 2004

Rikosilta
Yleiskartta
Mk. 1:1000
Piirt. Hanna Mäki
3.5. 2004



SAVITAIPALEEN INVENTOINTI 2004

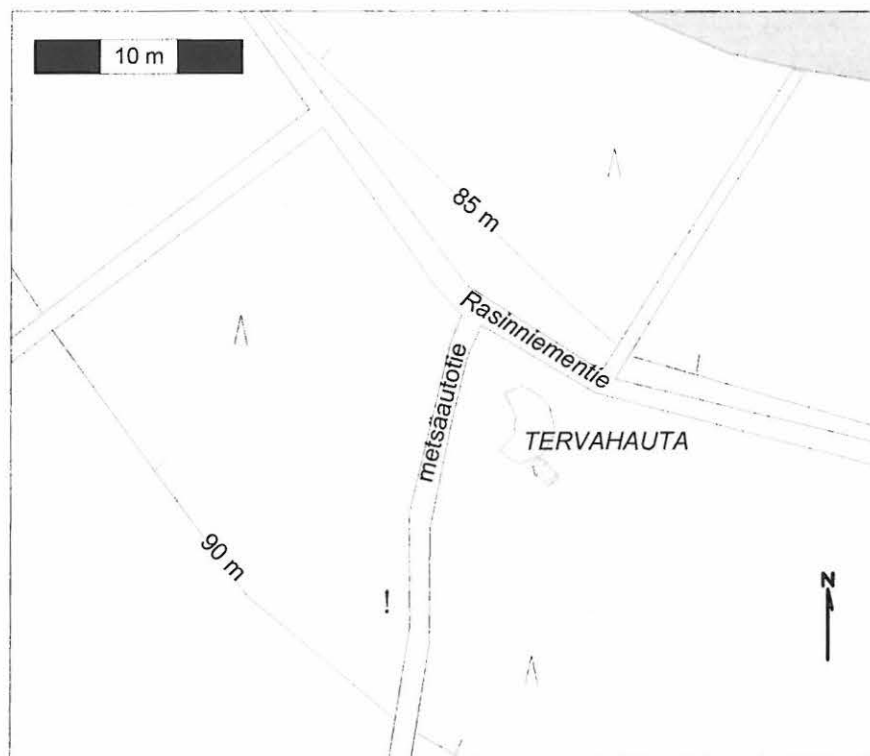
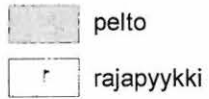
Rasinmäki

Yleiskartta

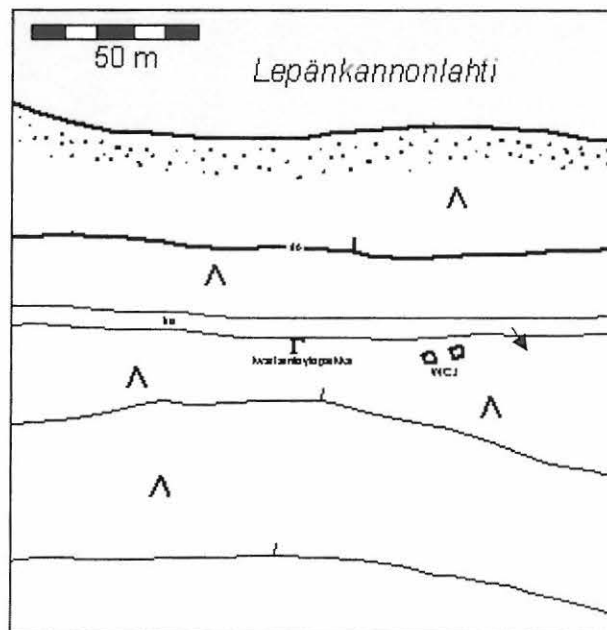
MK 1:1000

4.05.2004

Piirt. Lotta Laiho, Sigrid Alhovaara, Nina Karjalainen, Eeva-Maria Viitanen



SAVITAIPALE INVENTOINTI 2004
SAVITAIPALE PELTOINLAHTI LEPÄNKANNONLAHTI
YLEISKARTTA
MITTAKAAVA: 1:2000
Piirtäjä: Riku Mönkkönen
2.5.2004



Savitaipale Paimensaari Poikperä



Digikuva 1

Yleiskuva, N:stä

Kuvannut: Riku Mönkkönen 2004

Savitaipale Peltoinlahti Lepänkannonlahti



Digikuva 2

Yleiskuva kvartsiesiintymästä, NW:stä

Kuvannut: Riku Mönkkönen 2004

Savitaipale Peltoinlahti Myllylampi



Digikuva 3

Yleiskuva asumuspainanteesta, N:stä

Kuvannut: Ulrika Kögäs 2004

Savitaipale Peltoinlahti Kammarlahti 1-2



Dia:7 Yleiskuva Kammarlahden pyyntikuopista, NE:stä

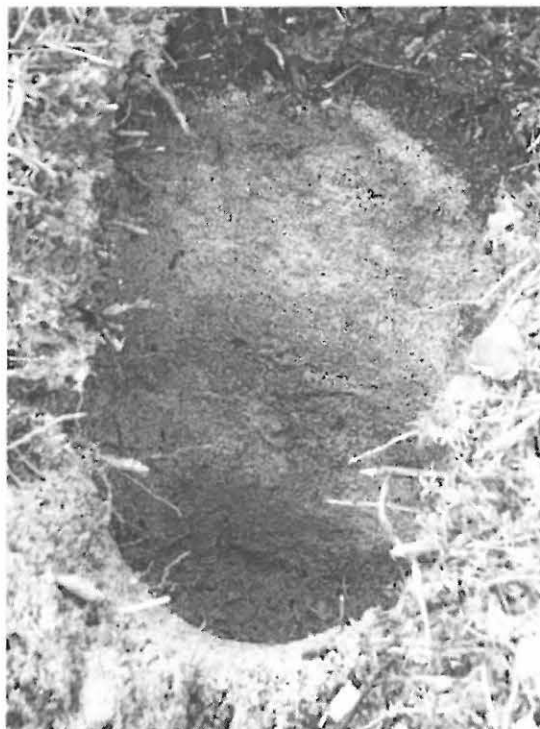
Kuvannut: Tiina Kinnunen 2004

Savitaipale Peltoinlahti Rovastinoja E



Digikuva: 12

Yleiskuva pyyntikuopista, S:stä



Digikuva: 10

Pyyntikuopan kaksoispostsoli

Kuvannut: Heidi Pasanen 2004
Petri Halinen 2004

Savitaipale Peltoinlahti Rovastinoja E2



Digikuva: 17

Yleiskuva pyyntikuopasta, WSW:stä

Kuvannut: Heidi Pasanen 2004

Savitaipale Peltoinlahti Haukhonkakangas



Digikuva 14

Yleiskuva pyyntikuopasta, NNW:stä



Digikuva 16

Yleiskuva asumuspainanteesta, NNW:stä

Kuvannut: Petri Halinen 2004
Tiina Kinnunen 2004

Savitaipale Peltoinlahti Rajalamminsuo 1



Digikuva: 18

Yleiskuva asumuspainanne 1:stä, NNW:stä



Dia: 25

Pyyntikuopan etelävallin kaksoispodsol,

Kuvannut: Tiina Kinnunen 2004
Petri Halinen 2004

Savitaipale Peltoinlahti Rajalamminsuo 2



Digikuva: 23

Yleiskuva, SSE:stä

Kuvannut: Riku Mönkkönen 2004

Savitaipale Peltoinlahti Rajalamminsuo 3



Digikuva: 21

Yleiskuva pyyntikuopasta, SE:stä

Kuvannut: Heidi Pasanen 2004

Savitaipale Peltoinlahti Rajalamminsuo 4



Digikuva: 24

Yleiskuva, W:stä

Kuvannut: Riku Mönkkönen 2004

Savitaipale Peltoinlahti Pomperi 1



Digikuva: 27

Yleiskuva, SE:stä

Kuvannut: Ulrika Kögäs 2004

Savitaipale Peltoinlahti Pomperi 2



Digikuva: 25

Yleiskuva, E:stä

Kuvannut: Tiina Kinnunen 2004

Savitaipale Pohjanpäänlahdensuu



Digikuva: 28

Yleiskuva, N:stä

Kuvannut: Tiina Kinnunen 2004

Savitaipale Valkialahti Alakartano



Digikuva: 29

Yleiskuva, SSE:stä

Kuvannut: Riku Mönkkönen 2004

Savitaipale Karhurinne



Diakuva 50 Pyyntikuoppa, NE:sta

Kuvannut: Nora Salonen 2004

Savitaipale Virtasalmi



Diakuva 52

Huhtakaski, N:stä

Kuvannut: Nora Salonen 2004

Savitaipale Haahkalahti



Diakuva 54

Kaskiröykkiö E:stä

Kuvannut: Tommy Sjöblom 2004

Savitaipale Voudinniemi



Diakuva 56

Peltoröykkiö, E:stä

Kuvannut: Pekka Lenkkeri 2004

Savitaipale Rikosilta



Diakuva 46. Yleiskuva tervahaudasta, NW:stä

Kuvannut: Tommy Sjöblom 2004

Savitaipale Kasakkamäki



Diakuva 48 Yleiskuva asuinpaikasta, SW:stä

Kuvannut: Pekka Lenkkeri 2004

Savitaipale Partakoski



Diakuva 58 Asuinpaikka, SE:stä



Diakuva 60 Asuinpaikka, S:stä

Kuvannut: Hanna Mäki 2004

Savitaipale Lahdensuo 2



Dia 66: Hiotun kiviesineen löytöpaikka, yleiskuva (S:stä)



Dia 68: Alueen yleiskuva (E:stä)

Kuvaaja Hembo Pagi 2004

Savitaipale Ryöniemi



Dia 71: Alue 1, asumuspainanne (W:stä)



Dia 72: Alue 2, asumuspainanteen yleiskuva, taustalla alue 1 (SE:stä)

Kuvaaja Nina Karjalainen 2004

Savitaipale Ryöniemi



Dia 73: Alue 2, asuinpaikan yleiskuva, taustalla alue 1 (E:stä)



Dia 74: Alue 3, asuinpaikanteen yleiskuva (SE:stä)

Kuvaaja Nina Karjalainen 2004

Savitaipale Lummesuo



Dia 76: Etelä-terassi alhaalta (SE:stä)

Kuvaaja Lotta Laiho 2004