

Arkeol. o. 203/17.12.2007

SIIKAISTEN

kunnan kiinteät muinaisjännökset

Satakunnan Museo
Inventointiraportti 2000
Ville Laakso

Sisälllys

Sivu

1. Johdanto		4
2. Siikaisten arkeologinen tutkimushistoria		5
3. Inventoinnin tulokset		6
4. Kohteiden kuvaukset		8
4.1. Esihistorialliset kiinteät muinaisjäänökset		8
1. Otamo Vanhatalo	kivikauden asuinpaikka	8
2. Leväsjoki Luoma	kivikauden asuinpaikka	9
3. Saarikoski Purukuja	kivikauden asuinpaikka	10
4. Pyntäinen Eerikäinen	ajoittamaton röykkiö	12
5. Siikainen Järvenpää	ajoittamaton röykkiö	13
6. Sammi Ala-aste	kivikauden asuinpaikka	14
7. Otamo Juhala	kivikauden asuinpaikka	15
8. Saarikoski Kamppikoski	kivikauden asuinpaikka	16
9. Saarikoski Heikintalo	kivikauden asuinpaikka	17
10. Leväsjoki Ala-Kahri	kivikauden asuinpaikka	18
11. Leväsjoki Uusitalo	kivikauden asuinpaikka	19
12. Sammi Saaresoja	kivikauden asuinpaikka	20
13. Hirvijärvi Koivisto	kivikauden asuinpaikka	21
14. Pyntäinen Matinmäki	ajoittamaton röykkiö	22
15. Pyntäinen Ylisenneva	ajoittamattomia röykkiöitä	23
16. Leppijärvi Kernijärvi	ajoittamaton röykkiö	24
17. Leppijärvi Kellomäki	ajoittamaton röykkiö	25
18. Hirvijärvi Vuorela	ajoittamattomia röykkiöitä	26
4.2. Historiallisen ajan kohteet		27
19. Vuorijärvi Rimpelä	tervahauta ja röykkiö	27
20. Saarikoski Heikintalo 2	tervahauta	28
21. Leväsjoki Kivisahinkeidas	puurakenne	29
4.3. Irtolöytökohteet		30
22. Leväsjoki Saarikoski	kivikauden irtolöytöjä	30
23. Leväsjoki Forss	kivikauden irtolöytö	31
4.4. Muut kohteet		32
24. Haapakoski Särkijärvi	"kivivalleja"	32
25. Leppijärvi Somerokallionmäki	muinaisranta	33
26. Leväsjoki Sippola Papinneva	kuoppia	34
27. Petkele Petkeljärvi	"hautoja"	35
28. Sammi Rimpineva	viljelysröykkiö	36
5. Kartat		37
Kartta 1. Yleiskartta inventointikohteista (muinaisjäänöskohteet)		37
Kartta 2. Tutkitut alueet		38

Kartta 3. Kohteiden 1, 7, 21 ja 23 sijainti	39
Kartta 4. Kohteiden 2, 11 ja 22 sijainti	40
Kartta 5. Kohteiden 3, 8-9 ja 20 sijainti	41
Kartta 6. Kohteiden 4 ja 14 sijainti	42
Kartta 7. Kohteiden 5 ja 25 sijainti	43
Kartta 8. Kohteiden 6 ja 12 sijainti	44
Kartta 9. Kohteen 10 sijainti	45
Kartta 10. Kohteiden 13 ja 18 sijainti	46
Kartta 11. Kohteen 15 sijainti	47
Kartta 12. Kohteiden 16 ja 17 sijainti	48
Kartta 13. Kohteiden 19 ja 28 sijainti	49
6. Luettelot	50
Luettelo inventointiin liittyvistä diakuvista	50
Luettelo inventointiin liittyvistä mustavalkonegatiiveista	51

1. Johdanto

Keväällä ja syksyllä 2000 järjestettiin satakuntalaisessa Siikaisten kunnassa arkeologinen inventointi, josta vastasi Satakunnan museo. Inventoinnin kenttä- ja jälkityöt suoritti FM Ville Laakso; muutamana päivänä oli maastossa mukana myös arkeologian opiskelija Hanna-Mari Nieminen. Yhteensä 17 henkilötyöpäivän maastotyöt suoritettiin kahdessa jaksossa, 3.5.-12.5. ja 16.10.-25.10.2000 välisenä aikana. Rahoituksesta vastasivat Siikaisten kunta ja Satakuntaliitto. Tutkimuksen kulut olivat kaikkiaan noin 34 000 markkaa.

Inventoinnin aluksi käytiin Museoviraston arkeologian osaston arkistossa, Satakunnan museon arkistossa sekä Turun yliopiston arkeologian oppiaineen arkistossa läpi kaikki mahdollinen tutkimusaluetta koskeva arkeologinen arkistomateriaali. Esitöihin jouduttiin käyttämään huomattavan paljon työaika, sillä aiemmat muinaistieteelliset tiedot Siikaisista olivat varsin puutteelliset ja arkistoina hajanaisia. Huomattavaa apua esitöissä saatiin Satakunnan museon tutkijalta Tiina Jäkärältä.

Kenttätöiden aluksi tarkastettiin Siikaisista ennestään tunnetut kiinteät muinaisjäännökset. Irto löytöpaikkoja ei juurikaan tarkastettu, sillä niistä vain pieni osa voidaan puutteellisten löytötietojen vuoksi paikantaa tarkasti. Uusia kiinteitä muinaisjäännöksiä etsittiin intuitiivisesti sopiviksi katsotuilta paikoilta (kartta tutkituista alueista on liitteenä 2). Kynnyksillä tai muuten muokatuilla pelloilla suoritettiin pintapoimintaa ja peitteisille alueille tehtiin koepistoja.

Inventoinnissa saadut löydöt on luettelointi Museoviraston kokoelmiin päänumeroilla KM 32373-32380 (diar. 13.12.2000). Inventointiin liittyvät valokuvat on arkistoitu Satakunnan museon kuva-arkistoon numeroilla 29128-29150 (diapositiivit) ja 204101-204123 (mustavalkonegatiivit). Inventointiraportin alkuperäiskappaletta säilytetään Satakunnan museon arkistossa.

Raportin luvussa 4.1. käsitellään varmat ja todennäköiset esihistorialliset kiinteät muinaisjäännökset, luvussa 4.2. historiallisen ajan kohteet ja luvussa 4.3. inventoinnissa esille tulleet irto löytökohteet. Luvussa 4.4. käsitellään kohteet, jotka ovat joko luonteeltaan tai sijainniltaan epävarmoja, mutta saattavat joskus osoittautua muinaisjäännöksiksi, tai sitten kohteita, jotka muistuttavat muinaisjäännöksiä, mutta eivät niitä ole. Jälkimmäisistä saattaa kuitenkin esimerkiksi tulla yleisöilmoituksia. Yhteensä raportissa käsitellään 28 kohdetta.

Ennestään tunnettujen kohteiden numerointi on säilytetty samana kuin Museoviraston muinaisjäännösrekisterissä. Huomattakoon, että joidenkin kohteiden koordinaattitietoja on tarkennettu. Ellei toisin mainita, on peruskarttakoordinaatit ilmoitettu kohteen keskeltä. Kaikki korkeustiedot on merkitty peruskarttojen mukaan ja ne liittyvät N60-järjestelmään. Tiedot maanomistajista toimitti Siikaisten kunta; tiedot vastaavat vuosien 1997-98 tilannetta.

Tutkimusta edistäneitä arkisto- ym. tietoja olen saanut arkeologeilta Tuula Heikkurinen-Montell (Museovirasto) ja Tiina Jäkärä (Satakunnan museo). Kohteiden 5 ja 9 osalta olen saanut käyttööni myös tutkija Antti Bilundin maastossa keräämiä tietoja. Yleisövihjeitä ovat Siikaisista toimittaneet Simo Eerikäinen, Veikko Eerikäinen, Tapani Kanerva, Leo Forss, Raimo Hakamäki, Raili Heikkilä, Timo Vuorela, Raili Lahtinen ja Raija Collander. Erityisesti Simo Eerikäisen antamat lukuisat tiedot vaikuttivat ratkaisevasti inventoinnin tuloksiin. Kunnansihteeri Esa Hakala auttoi kenttätöiden käytännön järjesteyissä ja fil. yo Hanna-Mari Nieminen on ystävällisesti huolehtinut löytöluettelon esinepiirroksista.

Kiitän kaikkia edellä mainittuja sekä tässä mainitsemattomia maanomistajia, joilta olen saanut opastusta ja tietoja.

Tässä kertomuksessa käytetään seuraavia lyhenteitä:

KM = Kansallismuseon kokoelmat

SatM = Satakunnan museo

2. Siikaisten arkeologinen tutkimushistoria

Ensimmäinen esihistoriallinen esinelöytö pitäjämästä saatiin talteen jo vuonna 1862, jolloin maanmittari C. S. Ceder toimitti museokokoelmiin tasataltan (KM 482). Esine oli löytynyt jostain Siikaisista, tarkempi löytöpaikka ei ole tiedossa. Noihin aikoihin tehdyt löydöt eivät (kuten eivät myöhemminkään) aina päätyneet museoihin; Siikaistenkin muinaisjäännöksiä kesällä 1878 etsinyt Kustaa Killinen kirjoitti: "yhden kauniin vasarakirveen tapasin Teemu Mikkolan isännällä Otamon kylässä, mutta omistaja ei malttanut siitä luopua, kun oli sitä kauan säilyttänyt" (Killinen 1880:174). Esine ei tietävästi koskaan ole päätenyt museoihin yleisön nähtävälle ja tutkijoiden käyttöön.

Kivikautisia irtolöytöjä on pitäjämästä kuitenkin ajan kuluessa kertynyt melko runsaasti: kiviesinelöytöjä on saatu talteen lähes sata. Näistä suurinta osaa säilytetään Satakunnan museossa Porissa. Lisäksi esineitä on Kansallismuseon ja Turun maakuntamuseon kokoelmissa, myös Siikaisten kotiseutumuseoon ja Siikaisten Vuorijärven koulun kokoelmiin on esineitä päätenyt.

Varmuudella rautakautisiksi ajoittuvia esinelöytöjä ei kunnasta tunneta; Satakunnan museoon sijoitettu, Otamon kylästä peltoa kynettäessä löytynyt rautainen keihäänkärki (SatM 1), samoin kuin järven pohjasta löytynyt "arinanterä" (SatM 19), voinevat molemmat olla historialliselta ajalta.

Ensimmäinen muinaistieteellinen ja samalla inventointiin verrattava tutkimus Siikaisissa tehtiin jo kesällä 1878, jolloin kansakoulunopettaja Kustaa Killinen kierteli luetteloidessa Ulvilan kihlakunnan muinaisjäännöksiä (Killinen 1880). Esihistoriallisten löytöjen osalta Killinen kiteytti matkansa tulokset: "Siikasissa ei ole tavattu mitään pakanuuden aikaisia kiinteitä muinaisjäännöksiä; mutta kivi-aseita on löydetty, siis täällä vanhatkin kansat ovat liikkuneet" (Killinen 1880:160). Hän kuitenkin mainitsee perimätiedon eräästä hautapaikasta Petkeleen kylässä (ks. kohde 27) sekä ylimalkaisia tietoja useiden soiden ja järvien rannoilla havaituista ehkä hyvinkin vanhoista katiskojen jäänteistä (Killinen 1880:161, 174).

Killisen käynnin jälkeen ei Siikaisissa arkeologisia tutkimuksia tehty liki sataan vuoteen ja muinaistieteellinen tutkimustilanne on pitäjämässä ollut huono näihin aikoihin asti. Varsinaista muinaisjäännösten perusinventointiakaan ei pitäjämässä voi ennen tätä työtä sanoa suoritettuna; Ari Siiriäinen on tehnyt alueella jonkinlaista inventointityötä vuonna 1967, mutta minkäänlasita raporttia tästä työstä ei ole arkistoihin päätenyt. Siiriäisen maastotöiden perusteella pitäjämästä kuitenkin saatiin tietoon ensimmäiset kiinteät muinaisjäännökset, kolme kivikautista asuinpaikkaa (tämän raportin kohteet 1-3).

Lähinnä yleisövihjeiden perusteella on 1970 - 90 -luvuilla pitäjämässä tarkastettu muutamia yksittäisiä kiinteitä ja irrallisia muinaisjäännöksiä tai sellaisiksi epäiltyjä. Mainittakoon seuraavat: vuonna 1980 kävi Jouko Rätty Saarinevan kylässä reikäkiven löytöpaikalla, joka ei kuitenkaan osoittautunut kiinteäksi muinaisjäännökseksi (Rätty 1980). Vuonna 1988 Rätty ja Tuula Heikkurinen-Montell tarkastivat Pyntäisten kylässä röykkiökohteen (Heikkurinen-Montell 1988, Rätty 1988). Kymmenen vuotta myöhemmin Tiina Jäkärä tarkasti Sammin ala-asteen pihasta löydettyä kivikautista asuinpaikkaa (Jäkärä 1998), ja vuonna 1999 Antti Bilund tarkasti röykkiökohteen Siikaisten kylän Järvenpään maalla (Bilund 1999).

Arkeologisia kaivauksia ei Siikaisissa ole koskaan järjestetty ja voidaan sanoa, että pitäjämän muinaistieteellinen tutkimus on edelleen alkuvaiheessa.

Raportissa viitataan seuraaviin Siikaisten aluetta käsitteleviin arkeologisiin ja historiallisiin lähteisiin:

Arkistolähteet

- | | |
|--------------------------|---|
| Bilund 1999 | Antti Bilund: Siikainen Järvenpää. Arkeologisen kohteen tarkastus. <i>Satakunnan museon arkisto</i> . |
| Heikkurinen-Montell 1988 | Tuula Heikkurinen-Montell: Siikainen Pyntäinen. Esihistoriallisen kohteen tarkastus 30.8.1988. <i>Museovirasto, arkeologian osaston arkisto</i> . |

Räty 1980	Jouko Räty: Siikainen Saarineva Honkaporras. <i>Tarkastuskertomus Satakunnan museon arkistossa.</i>
Räty 1988	Jouko Räty: Siikainen Pyntäinen Eerikäinen. <i>Tarkastuskertomus Satakunnan museon arkistossa.</i>
Jäkärä 1998	Tiina Jäkärä: Siikainen Sammi Sammin ala-aste. Arkeologisen kohteen tarkastus. <i>Satakunnan museon arkisto.</i>

Julkaisut

Killinen 1880	K. Killinen: Kiinteitä muinaisjäännöksiä Ulvilan kihlakunnassa. <i>Bidrag till kännedom af Finlands natur och folk</i> 33. Helsingfors.
Santavuori 1961	Martti Santavuori: Merikarvian historia. Vammala.
Suomenmaa 1921	Suomenmaa. Turun ja Porin lääni. Helsinki.

3. Inventoinnin tulokset

Ennen tuntemattomia, varmasti tai todennäköisesti esihistorialliseen aikaan ajoittuvia kiinteitä muinaisjäännöksiä löytyi inventoinnissa kaksitoista (kohteet 7-18). Niistä seitsemän on kivikautisia asuinpaikkoja ja viisi röykkiökohteita. Ennen inventointia pitäjistä tunnettiin kuusi kiinteää muinaisjäännöstä (kohteet 1-6), joten niiden lukumäärä kolminkertaistui. Lisäksi inventoitiin kolme historiallisen ajan kohdetta, joiden merkitys ja suojelun tarve määritellään erikseen (kohteet 19-21). Irrallisten esihistoriallisten esinelöytöjen osalta saatiin uusia tietoja melko vähän (kohteet 22-23).

Pitäjistä tunnetut lukuisat kivikautiset esinelöydöt antoivat syyn olettaa, että myös kiinteän asutuksen merkkejä olisi enemmän löydettävissä. Asuinpaikkoja löytyikin melko mukavasti, lähinnä jokivarsien viljelyksessä olleilta pelloilta (kohteet 7-13). Hiekkaisia alueita pitäjässä onkin melko niukasti (lähinnä itä- ja koillisosassa) ja huomattava osa kunnan pinta-alasta on suota. Järvien rannat ovat monessa tapauksessa kivikkoista vesijättöä.

Inventoitujen asuinpaikkojen löydöstö on yleensä suhteellisen vaatimatonta eikä mahdollista kohteiden tarkempaa ajoittamista. Poikkeuksena voi todeta jo 1960-luvulla löytyneen Saarikosken Purukujan asuinpaikan (kohde 3), josta löytyi kampakeraamiseen kulttuurivaiheeseen liittyvää keramiikkaa.

Siikaisista tunnettujen asuinpaikkojen väliset korkeuserot ovat suurimmillaan yli 40 metriä (vrt. kohteet 6 ja 10), joten niiden joukossa on todennäköisesti varsin eri-ikäisiä kohteita. Asuinpaikat sijaitsevat kuitenkin nykyisten tai kuivuneitten sisäjärvien rannoilla tai jokivarsissa, eikä niitä voi pelkästään rannansiirtymisen perusteella varmuudella ajoittaa. Inventoinnin jälkeen tunnettujen asuinpaikkojen sijainti vastaa melko hyvin pitäjistä vanhastaan tunnettujen irtainten esinelöytöjen levintää.

Kivikautisia asuinpaikkoja löytyisi varmasti etsimällä lisää monista paikoista. Otollisia tienoita olisi esimerkiksi Otamon kylässä Otamonjoen varressa, mistä on tiedossa runsaasti ainakin vasarakirveskulttuurin esineistöä (ks. myös kohteet 1 ja 7). Tässä suhteessa lupaaviksi ovat osoittautuneet myös Leväsjoen varret, eikä Lavasjärven rantojenkaan esihistoriallinen asutus ole vielä kokonaan selvillä.

Siikaisissakin suurta haittaa inventoinnille aiheutti peltojen hyvin yleinen kesannointi tai pysyvä viljelyksestä jääminen. Monet lupaavat alueet jäivät tämän vuoksi tarkastamatta ja on varmaa, että useita kivikautisia asuinpaikkoja jäi siksi toteamatta. Voi sanoa, että Suomen maaseudun nopeasti huonontunut tila haittaa jo selvästi myös arkeologista tutkimusta. Näyttää siltä, että maaseudulla liikkuvat inventoijat ovat nyt jo armottomasti kymmenen vuotta myöhässä.

Siikaisten alueelta inventoiduista röykkiöistä ainakin osa saattaa olla esihistoriallisia hautoja, mutta niiden iästä tai tarkoituksesta on vaikeaa sanoa mitään niitä kaivauksin tutkimatta. Yksikään röykkiökohde ei sijainniltaan vastaa perinteisiä pronssikautisia/varhaismetallikautisia hautoja. On kuitenkin otettava huomioon, että järvien laskut ovat Siikaisissa monin paikoin muutta-

neet huomattavasti ympäristöä ja niiden seurauksena röykkiötkin ovat ainakin muutamissa tapauksissa joutuneet pois alkuperäisestä vesistöyhteydestään (ks. esim. kohteet 14, 16 ja 18).

Rautakauden osalta ei inventoinnissa uusia tietoja tullut: pitäjistä ei edelleenkään tunneta varmoja löytöjä. Käsitys, jonka mukaan kiinteä asutus alueelle näyttää tulleen pääasiassa vasta uuden ajan alussa (ks. esim. Santavuori 1961:154-171), pysyy siis voimassa.

Röykkiöiden ohella arkeologisen kaivaustutkimuksen pitäjässä ansaitsisi ainakin jo mainittu Saarikosken Purukujan varsin runsaslöytöinen kampakeraaminen asuinpaikka. Yksikään inventoiduista kohteista ei näyttänyt olevan välittömässä tuhoutumisvaarassa (ks. kuitenkin kohde 22). Kuten jo todettu, on selvää, että Siikaisten kaikkia muinaisjäännöksiä ei tämänkään inventoinnin jälkeen tunneta.

Turun Ryssänmäellä 18.3.2001



Ville Laakso

4. Kohteiden kuvaukset

4.1. Esihistorialliset kiinteät muinaisjäännökset

Inventointinumero	1
Kunta, kylä, nimi	SIIKAINEN OTAMO VANHATALO
Muinaisjäänöstyyppi	asuinpaikka
Ajoitus	kivikausi
Peruskartta	1144 03 Leväsjoki
Koordinaatit	x = 6858 72 y = 1540 30 z = n. 45
Aiemmat tiedot	inv. Ari Siiriäinen 1967 (ei raporttia)
Aiemmat löydöt	KM 17464:1-2; kvartsiesine ja -iskoksia
Kunto	osittain tuhoutunut
Hoitotarve	
Sijainti	Siikaisten kirkosta 5,4 km lounaaseen
Inventointihavainnot	<p>Kohde sijaitsee Otamonjoen itärannalla, Vanhatalon tilan ulkorakennuksen takana, noin 100 metriä päärakennuksesta koilliseen, loivassa pohjoiseen viettävässä rinteessä, pellolla.</p> <p>Kävin paikalla 4.5.2000. Havainto-olot olivat huonot, sillä pelto oli heinällä, eikä pintapoiminta ollut mahdollista. Myöhemminkään kenttätöiden aikana ei pelto ollut avoimena, joten esimerkiksi kohteen lajuus jäi arvioimatta. Paikka on kivikautiselle asutukselle otollinen (ks. myös kohta 7).</p>
Inventointilöydöt	-
Suojelu	
Luokitusehdotus	II
Tila	1:58 Vanhatalo
Omistaja(t)	Vanhatalo Jarkko Väinämöinen ja Sari Kristiina, Vanhatalonkuja 15, 29860 Otamo
Kiinteistötunnus	747-406-0001-0058-M
Mv-negatiivit	SatM 204103
Diapositiivit	SatM 29130
Kartta	kartta 3

Inventointinumero	2
Kunta, kylä, nimi	SIIKAINEN LEVÄSJOKI LUOMA
Muinaisjäännytyyppi	asuinpaikka
Ajoitus	kivikausi
Peruskartta	1144 03 Leväsjoki
Koordinaatit	x = 6854 83 y = 1546 70 z = 45-47,5
Aiemmat tiedot	inv. Ari Siiriäinen 1967 (ei raporttia)
Aiemmat löydöt	KM 17463:1-3; porfyryri-iskos, kvartsiesine ja kvartsi-iskoksia
Kunto	osittain tuhoutunut
Hoitotarve	
Sijainti	Siikaisten kirkosta 9,4 km eteläkaakkoon
Inventointihavainnot	<p>Kohde sijaitsee metsän keskellä olevalla pellolla, hyvin loivasti etelään viettävässä rinteessä, lähes tasamaalla. Kävin paikalla 4.5.2000. Havainto-olot olivat huonohkot, sillä pelto oli kesannolla, eikä pintapöimintä ollut mahdollista. Myöskään pellon reunassa kulkevan peltotien pinnassa ei näkynyt merkkejä asuinpaikasta, joten kohteen laajuus jäi arvioimatta.</p> <p>Siiriäisen inventoinnin perua KM:n löytöluettelossa olevat löytöpaikan sijaintitiedot "asuinrakennuksesta n. 30 m W" vaikuttavat oudoilta, sillä maastossa en koordinaattien mukaisen löytöpaikan läheisyydessä havainnut minkäänlaisia jälkiä talosta tai sellaisen jäännöksistä. Valitettavasti en inventoinnin aikana onnistunut selvittämään asiaa tarkemmin.</p> <p>Mikäli paikka on Siiriäisen tarkoittama, jatkuu asuinpaikka pellon koillispuolella olevan metsänkin puolelle. Maasto metsässä on epätasaista, kuusikko. Metsän reunassa tällä kohdilla on kaatumaisillaan oleva lato.</p>
Inventointilöydöt	-
Suojelu	
Luokitusehdotus	II
Tila	10:68 Luoma
Omistaja(t)	Luoma Erkki Uolevi, Luomanmäki 8, 29880 Leväsjoki
Kiinteistötunnus	747-404-0010-0068-9
Mv-negatiivit	SatM 204101
Diapositiivit	SatM 29128
Kartta	kartta 4

Inventointinumero	3
Kunta, kylä, nimi	SIIKAINEN SAARIKOSKI PURUKUJA
Muinaisjäänöstyyppi	asuinpaikka
Ajoitus	kivikausi
Peruskartta	1144 06 Petkele
Koordinaatit	x = 6854 15 y = 1550 43 z = n. 50
Aiemmat tiedot	inv. Ari Siiriäinen 1967 (ei raporttia)
Aiemmat löydöt	SatM 1143 (?); liuskeriipus (?) SatM 1144 (?); tasatalta SatM 7616 (?); kivitalta KM 17461:1-2; saviastian pala ja kvartsi-iskoksia KM 17462 kvartsi-iskoksia
Kunto	osittain tuhoutunut
Hoitotarve	
Sijainti	Siikaisten kirkosta 11,4 km kaakkoon
Inventointihavainnot	<p>Kohde sijaitsee noin 400 m Heikintalon päärakennuksesta itään, Leväsjoen molemmilla rannoilla, pienen lammen eteläpuolella, tasaisella ja kivettömällä maalla.</p> <p>Kävin paikalla 4.5.2000 hyvien olojen vallitessa. Joen länsipuolella olevan mökin kasvimaasta keräsin löytöjä, mm. kampakeramiikkaa. Maaperä paikalla on hiekansekaista multaa; asuinpaikkaan viittaavia löytöjä oli kasvimaassa runsaasti. Joen itäpuoli ja länsipuolen muut osat olivat kasvipeitteisiä.</p> <p>Asuinpaikan laajuudeksi voi maaston perusteella hyvin karkeasti arvioida noin 40 x 60 metriä länsipuolella jokea, itäpuolella noin 30 x 30 metriä. Miljöö on kivikautista asutusta ajatellen hieno ja melko hyvin säilynyt.</p> <p>Siiriäisen löydöistä ovat KM 17461:1-2 länsirannalta ja KM 17462 itärannalta. Siiriäinen arvelee KM:n löytöluettelossa, että myös eräs vuonna 1911 museokokoelmiin saatu oikokirves (SatM 7612) olisi mahdollisesti löytynyt tältä paikalta, mutta Satakunnan museon ao. löytökortissa on esineen löytöpaikka kirjattu vain pitäjän tarkkuudella.</p>
Inventointilöydöt	KM 32373:1-7; saviastian paloja, piiesine, kivilaji- ja kvartsi-iskoksia
Suojelu	
Luokitusehdotus	I
Tila 1	2:42 Nurja
Omistaja(t)	Viitanen Lea Maria ja Jorma Olavi, Harjatie, 28260 Harjunpää
Kiinteistötunnus	747-409-0002-0042-2
Tila 2	2:56
Omistaja(t)	Siikaisten kunta, PL 23, 29811 Siikainen
Kiinteistötunnus	747-409-0002-0056
Tila 3	1:68
Omistaja(t)	(tiedot puuttuvat)
Kiinteistötunnus	747-409-0001-0068

Mv-negatiivit
Diaposiivit

SatM 204102
SatM 29129

Kartta

kartta 5

Inventointinnumero	4
Kunta, kylä, nimi	SIIKAINEN PYNTÄINEN EERIKÄINEN
Muinaisjäännöstyyppi	röykkiö
Ajoitus	ajoittamaton
Peruskartta	1233 01 Siikainen
Koordinaatit	x = 6868 87 y = 1584 48 z = n. 65
Aiemmat tiedot	ilm. Veikko Eerikäinen 1984 Satakunnan museoon tark. Tuula Heikkurinen-Montell ja Jouko Rätty 30.8.1988 (Heikkurinen-Montell 1988, Rätty 1988)
Aiemmat löydöt	-
Kunto	osittain tuhoutunut
Hoitotarve	
Sijainti	Siikaisten kirkosta 7,8 km koilliseen
Inventointihavainnot	<p>Kohde sijaitsee kivisessä maastossa, loivalla kumpareella keskellä avohakkuu- aluetta, kostean metsäsaarekkeen eteläpuolella, noin 450 m Huonesmäen talosta etelään.</p> <p>Kävin paikalla 10.5.2000 hyvien olojen vallitessa. Röykkiö on paksun turpeen ja puolukanvarvikon peittämä, melko vaatimaton ja hankalasti löydet- tävissä. Sen muoto on hieman epämääräinen, koko n. 4,5 x 4,5 metriä, korkeus 0,5 metriä. Keskellä on pitkänomainen, lounas - koillinen -suuntainen syvennys. Röykkiö on koottu maapohjalle pelkistä kivistä, joiden koko vaihtelee 10 x 15 cm:stä puolimetrisiin. Röykkiössä ei voi erottaa rakenteita, pohjalla näkyi isompia kiviä. Röykkiö on selvästi ihmistekoinen.</p> <p>Metsäkone näyttää hiljattain ajaneen röykkiön keskikohdan yli, mikä haittasi hieman kohteen löytämistä ja sen muodon määrittelyä. Röykkiön päällä kasvaa koivuntaimia; ympäristöön on istutettu mäntyä.</p> <p>Kävin paikalla uudestaan syksyllä, jolloin Simo Eerikäinen vahvisti minun löytäneen saman röykkiön, joka tarkastettiin 1988.</p>
Inventointilöydöt	-
Suojelu	
Luokitusehdotus	II
Tila	1:45 Rooperi (Huom. tilatiedot vuodelta 1988)
Omistaja(t)	Siikaisten kunta, PL 23, 29811 Siikainen
Kiinteistötunnus	747-408-0001-0045
Mv-negatiivit	SatM 204108
Diapositiivit	SatM 29135
Kartta	kartta 6

Inventointinumero	5
Kunta, kylä, nimi	SIIKAINEN SIIKAINEN JÄRVENPÄÄ
Muinaisjäännöstyyppi	röykkiö
Ajoitus	ajoittamaton
Peruskartta	1233 01 Siikainen
Koordinaatit	x = 6866 65 y = 1541 90 z = n. 45
Aiemmat tiedot	ilm. Sulo Järvenpää 10.5.1994 Satakunnan museoon tark. Antti Bilund 1999
Aiemmat löydöt	-
Kunto	osittain tuhoutunut
Hoitotarve	
Sijainti	Siikaisten kirkosta 3,8 km pohjoisluoteeseen
Inventointihavainnot	<p>Kohde sijaitsee Siikaisjärven länsipuolella n. 50 metrin päässä rannasta, 200 m Järvenpään talosta etelään, melko tasaisella maalla, kivikkoisessa metsämaastossa. Kävin paikalla 10.5.2000 hyvien olojen vallitessa –tosin alue oli metsätöiden jäljiltä melko risukkoinen.</p> <p>Röykkiö on sammaleen peittämä; ympärillä kasvaa nuorta kuusimetsää, aluskasvillisuus paikalla on niukkaa. Sen muoto on pyöreä, halkaisija on n. 4 metriä ja korkeus 0,7-0,8 metriä. Keskellä on pieni syvennys, samoin itäosassa. Röykkiö on koottu maapohjalle pelkistä kivistä, joiden katto vallitsee nyrkinkokoisista puoli-metriseen. Kivinäin: ruusukivi, graniitti josta.</p> <p>Röykkiössä ei voi erottaa selviä rakenteita, mutta se on selvästi ihmistekoinen. Noin 30 metriä röykkiöstä luoteeseen on iso kivi, jonka päälle on kasattu jonkin verran pienempiä kiviä. Tämä saattaa viitata kaskiviljelyyn alueella, mutta röykkiön tarkoitusta ei ilman tutkimuksia voi määrittää.</p>
Inventointilöydöt	-
Suojelu	
Luokitusehdotus	II
Tila	2:223
Omistaja(t)	Siikaisten kunta, PL 23, 29811 Siikainen
Kiinteistötunnus	747-412-0002-0223
Mv-negatiivit	SatM 204107
Diapositiivit	SatM 29134
Kartta	kartta 7

Inventointinumero	6
Kunta, kylä, nimi	SIIKAINEN SAMMI ALA-ASTE
Muinaisjäännytyystyyppi	asuinpaikka
Ajoitus	kivikausi
Peruskartta	1233 04 Sammi
Koordinaatit	x = 6863 68 y = 1556 82 z = 70-75
Aiemmat tiedot	ilm. Ilmari Mattila Satakunnan museoon tark. Tiina Jäkärä 14.10.1998
Aiemmat löydöt	kvartsi-iskoksia; ei otettu talteen
Kunto	osittain tuhoutunut
Hoitotarve	
Sijainti	Siikaisten kirkosta 13,4 km itään
Inventointihavainnot	Asuinpaikka sijaitsee n. 250 metriä Lavasjärven kaakkoiskulmasta kaakkoon, koulun kaakkoispuolella, lounaaseen laskevassa rinteessä. Kävin paikalla 5.5.2000 hyvien olojen vallitessa. Asuinpaikka on havaittu ojanleikkauksesta todettujen kvartsien ja tumman maan perusteella (Jäkärä 1998). Nytkin ojanpenkassa näkyi muutamia kvartsi-iskoksia noin kymmenen metrin matkalla. Ympäristö on melko täyteen rakennettu ja lähipellot kesannolla, joten asuinpaikan laajuutta oli mahdotonta arvioida. Myös ojan reunat olivat jo kasvamassa umpeen. Maaperä paikalla on hiekkaa, joskin melko kivistä. Todettuja kvartseja en ottanut talteen.
Inventointilöydöt	-
Suojelu	
Luokitusehdotus	II
Tila	3:71 Peräkoulu
Omistaja(t)	Siikaisten kunta, PL 23, 29811 Siikainen Korpela Toivo, Siikaistentie 1708, 29830 Sammi
Kiinteistötunnus	747-411-0003-0071-F
Mv-negatiivit	SatM 204104
Diapositiivit	SatM 29131
Kartta	kartta 8

Inventointinumero	7
Kunta, kylä, nimi	SIIKAINEN OTAMO JUHALA
Muinaisjäänöstyyppi	asuinpaikka
Ajoitus	kivikausi
Peruskartta	1144 03 Leväsjoki
Koordinaatit	x = 6858 45 y = 1540 56 z = 45-47,5
Aiemmat tiedot	-
Aiemmat löydöt	-
Kunto	osittain tuhoutunut
Hoitotarve	
Sijainti	Siikaisten kirkosta 5,6 km lounaaseen
Inventointihavainnot	<p>Asuinpaikka sijaitsee Otamonjoen itäpuolella, noin 250 metriä sen rannasta, n. 150 m Juhalan päärakennuksesta koilliseen, lounaaseen loivasti laskevalla peltorinteellä.</p> <p>Löysin paikan 3.5.2000. Poimin kyntöpellolta noin 20 x 30 metrin alalta iskoksia, joita näkyi maassa harvakseltaan; tosin havainto-olotkin olivat hämärän vuoksi melko huonot. Iskoksia löytyi runsaimmin aivan pellon itäpuolta kulkevan ja Otamon kylästä Siikaisten kirkolle vievän tien vierestä. Suuri osa asuinpaikasta näyttääkin jääneen tien alle ja vain asuinpaikan länsireuna on jäänyt pellolle ja säilynyt. Tien itäpuolta en voinut tutkia, siellä pelto oli kasvipeitteinen.</p> <p>Maaperä paikalla on hiekkansekaista savea. Kohteen sijainti on kivikautista asutusta ajatellen edullinen; Otamonjoen vesireitin varressa näyttää olleen runsaasti asutusta kivikaudella, sillä noin 400 metrin päästä tunnetaan Vanhatalon asuinpaikka (kohde 1) ja näiltä paikoilta tai niiden lähiympäristöstä noin kilometrin säteeltä näyttää löytyneen huomattavan runsaasti kiviesineitä (SatM 7611, 10145, 13368; TMM 286, A299, 300, 304; ks. vielä Killinen 1880:174). Esineiden joukossa on mm. lukuisia vasarakirveitä. Vaikka kohteesta näyttää säilyneen vain pieni osa, ansaitsee se tulla huomioiduksi ja suojelluksi kivikautisena asuinpaikkana.</p>
Inventointilöydöt	KM 32374:1-2; kvartsiitti- ja kvartsi-iskoksia
Suojelu	
Luokitusehdotus	II
Tila	5:25 Penttilä
Omistaja(t)	Juhala Matti Olavi, Akolammintie 11, 29860 Otamo
Kiinteistötunnus	747-406-0005-0025-W
Mv-negatiivit	SatM 204120
Diapositiivit	SatM 29147
Kartta	kartta 3

Inventointinumero	8
Kunta, kylä, nimi	SIIKAINEN SAARIKOSKI KAMPPIKOSKI
Muinaisjäänöstyyppi	asuinpaikka
Ajoitus	kivikausi
Peruskartta	1144 06 Petkele
Koordinaatit	x = 6854 50 y = 1550 12 z = n. 47,5
Aiemmat tiedot	-
Aiemmat löydöt	-
Kunto	osittain tuhoutunut
Hoitotarve	
Sijainti	Siikaisten kirkosta 10,8 km kaakkoon
Inventointihavainnot	<p>Asuinpaikka sijaitsee Leväsjoen luoteisrannalla, 50-100 metriä sen rannasta, 300 m Heikintalon päärakennuksesta pohjoiskoilliseen, tien ja joen välissä, kaakkoon kohti jokea loivasti laskevalla peltorinteellä.</p> <p>Löysin paikan 9.5.2000 hyvien havainto-olojen vallitessa. Kynnöksellä näkyi noin 150 x 75 metrin alalla runsaasti asuinpaikkaan viittavia löytöjä, joista otin näytteenomaisesti talteen mm. keramiikkaa ja kaksi kvartsikaavinta. Löytöjä esiintyi runsaimmin pellon yläosassa lähellä tietä, mutta myös sen alaosassa, lähempänä jokea, näkyi iskoksia. Maaperä paikalla on hiekansekaista savea.</p> <p>Mahdollisesti asuinpaikka jatkuu pellon luoteispuolella kulkevan tien alle. KM 32375:1-9; saviastian paloja, kaksi kvartsikaavinta, kvartsiesine(?), kivilaji-, kvartsiitti- ja kvartsi-iskoksia</p>
Inventointilöydöt	
Suojelu	
Luokitusehdotus	II
Tila	1:43
Omistaja(t)	Harju Antti Juhani ja Pirkko Sorja Tellervo, Saarikoskentie 614, 29880 Leväsjoki
Kiinteistötunnus	747-409-0001-0043
Mv-negatiivit	SatM 204106
Diapositiivit	SatM 29133
Kartta	kartta 5

Inventointinumero	9
Kunta, kylä, nimi	SIIKAINEN SAARIKOSKI HEIKINTALO
Muinaisjäännöstyyppi	asuinpaikka
Ajoitus	kivikausi
Peruskartta	1144 06 Petkele
Koordinaatit	x = 6853 42 y = 1550 48 z = 55-57,5
Aiemmat tiedot	-
Aiemmat löydöt	-
Kunto	osittain tuhoutunut
Hoitotarve	
Sijainti	Siikaisten kirkosta 12 km kaakkoon
Inventointihavainnot	Asuinpaikka sijaitsee Leväsjoelta Honkakoskelle vievän tien lounaispuolella, vastapäätä Harjun taloa, Leväsjokeen laskevan Krookanojan ja tien välissä, lounaaseen laskevalla peltorinteellä. Löysin paikan 24.10.2000. Kynnöksellä näkyi noin 100 x 30 metrin alalla melko runsaasti kvartseja. Havainto-olot olivat sateen ja hämärän vuoksi huonohkot. Löytöjä esiintyi runsaimmin pellon yläosassa lähellä tietä, mutta myös sen alaosassa näkyi iskoksia. Maaperä paikalla on savea. Mahdollisesti asuinpaikka jatkuu pellon koillispuolella kulkevan tien alle.
Inventointilöydöt	KM 32379:1-2; kvartsikaavin ja -iskoksia
Suojelu	
Luokitusehdotus	II
Tila	2:71 Heikintalo
Omistaja(t)	Heikintalo Heikki Väinämö, Saarikoskentie 516, 29880 Leväsjoki
Kiinteistötunnus	747-409-0002-0071
Mv-negatiivit	SatM 204119
Diapositiivit	SatM 29146
Kartta	kartta 5

Inventointinumero	10
Kunta, kylä, nimi	SIIKAINEN LEVÄSJOKI ALA-KAHRI
Muinaisjäännöstyyppi	asuinpaikka
Ajoitus	kivikausi
Peruskartta	1144 03 Leväsjoki
Koordinaatit	x = 6853 82 y = 1543 86 z = n. 37,5
Aiemmat tiedot	-
Aiemmat löydöt	-
Kunto	osittain tuhoutunut
Hoitotarve	
Sijainti	Siikaisten kirkosta 9,4 km etelään
Inventointihavainnot	<p>Asuinpaikka sijaitsee Leväsjoen luoteisrannalla, noin 700 metrin päässä kohdasta, jossa joki laskee matalaan Leväslammiin, 200 metriä Ala-Kahrin talosta lounaaseen, ympäristöään ylempänä olevalla peltokumpareella.</p> <p>Löysin paikan 23.10.2000 yhdessä Hanna-Mari Niemisen kanssa. Kynnöksellä näkyi noin 150 x 30 metrin kokoisella ja epäsäännöllisen muotoisella alalla kohtuullisen runsaasti kvartseja ja palanutta luuta. Pellolla oli jonkin verran myös resenttiä keramiikkaa ym. historiallisen ajan toimintaan viittaavaa tavaraa, jota ei otettu talteen. Havainto-olot olivat hyvät.</p> <p>Maaperä paikalla on hiekkansekaista savea. Asuinpaikka jatkunee löytöpaikan luoteispuolella, mutta peltotien kaakkoispuolella, olevaan metsäsaarekkeeseen, jossa ei kuitenkaan havaittu maanpäälle näkyviä asuinpaikkaan viittaavia merkkejä. Metsikössä kasvoi enimmäkseen mäntyä.</p>
Inventointilöydöt	KM 32376:1-4; kvartsiesine(?), kavrtsiitti- ja kvartsi-iskoksia, palanutta luuta
Suojelu	
Luokitusehdotus	II
Tila	1:19 Alakahri
Omistaja(t)	Kahri Jaakko Henrik, Järvikulmantie 90, 29880 Leväsjoki
Kiinteistötunnus	747-404-0001-0019-F
Mv-negatiivit	SatM 204116
Diapositiivit	SatM 29143
Kartta	kartta 9

Inventointinumero	11
Kunta, kylä, nimi	SIIKAINEN LEVÄSJOKI UUSITALO
Muinaisjäännöstyyppi	asuinpaikka
Ajoitus	kivikausi
Peruskartta	1144 03 Leväsjoki
Koordinaatit	x = 6854 11 y = 1548 78 z = 45-47,5
Aiemmat tiedot	-
Aiemmat löydöt	-
Kunto	osittain tuhoutunut
Hoitotarve	
Sijainti	Siikaisten kirkosta 10,6 km eteläkaakkoon
Inventointihavainnot	<p>Asuinpaikka sijaitsee Leväsjoen pohjoisrannalla, joen ja Leväsjoelta Honkakoskelle vievän tien välissä, noin 200 metriä joesta, loivalla etelään viettävällä peltorinteellä, 300 m Uusitalon päärakennuksesta etelään.</p> <p>Löysin paikan 24.10.2000 yhdessä Hanna-Mari Niemisen kanssa. Kynnöksellä näkyi kvartseja noin 50 x 30 metrin alalla. Maaperä paikalla on savea.</p> <p>Asuinpaikka jatkuu löytöpaikan luoteispuolella olevaan metsään, jossa ei kuitenkaan havaittu maanpäälle näkyviä asuinpaikkaan viittaavia merkkejä. Maaperä näytti metsässä olevan hiekkaisempaa; alue oli hakattu ja heinikkoinen, joten havainto-olot siellä olivat huonot, pellon puolella hyvät. Metsässä noin 300 metrin päässä luoteessa on lähde.</p>
Inventointilöydöt	KM 32377:1-3; kvartsiesine(?), kvartsiydin ja -iskoksia
Suojelu	
Luokitusehdotus	II
Tila	8:31
Omistaja(t)	Mikkola Jouko Kalle Johannes, Leväsjoentie 563, 29860 Otamo
Kiinteistötunnus	747-404-0008-0031
Mv-negatiivit	SatM 204118
Diapositiivit	SatM 29145
Kartta	kartta 4

Inventointinumero	12
Kunta, kylä, nimi	SIIKAINEN SAMMI SAARESOJA
Muinaisjäänöstyyppi	asuinpaikka
Ajoitus	kivikausi
Peruskartta	1233 04 Sammi
Koordinaatit	x = 6866 42 y = 1554 75 z = n. 67,5
Aiemmat tiedot	-
Aiemmat löydöt	-
Kunto	osittain tuhoutunut
Hoitotarve	
Sijainti	Siikaisten kirkosta 11,9 km itään
Inventointihavainnot	<p>Kohde sijaitsee kolmisensataa metriä koilliseen kohdasta, jossa Saaresoja laskee Samminjokeen, 50-100 metriä Saaresojan uomasta etelään ja itään, nelisen sataa metriä Lavasjärven pohjoiskärjestä pohjoiseen, kahdella matalalla pelto-kumpareella sekä niiden etelä- ja lounaisrinteillä.</p> <p>Löysin paikan 23.10.2000 yhdessä Hanna-Mari Niemisen kanssa. Kynnökellä näkyi kvartseja noin 150 x 50 metrin alalla, enimmäkseen kahdella kumpareella, vähemmän niiden välissä. Havainto-olot olivat hyvät.</p> <p>Maaperä paikalla on hiekansekaista savea. Lavasjärvi lienee aiemmin ulottunut aivan asuinpaikan eteläpuolelle asti.</p>
Inventointilöydöt	KM 32378:1-3; kvartsikaavin, pii-iskos ja kvartsi-iskoksia
Suojelu	
Luokitusehdotus	II
Tila	1:97
Omistaja(t)	Mikkola Mikko Juhani, Siikaistentie 1368, 29830 Sammi
Kiinteistötunnus	747-410-0001-0097
Mv-negatiivit	SatM 204117
Diaposiitivit	SatM 29144
Kartta	kartta 8

Inventointinumero	13
Kunta, kylä, nimi	SIIKAINEN HIRVIJÄRVI KOIVISTO
Muinaisjäännöstyyppi	asuinpaikka
Ajoitus	kivikausi
Peruskartta	1233 01 Siikainen
Koordinaatit	x = 6862 51 y = 1549 66 z = n. 55
Aiemmat tiedot	-
Aiemmat löydöt	KM 2151:492 (?); tuuran katkelma
Kunto	osittain tuhoutunut
Hoitotarve	
Sijainti	Siikaisten kirkosta 6,5 km itään
Inventointihavainnot	<p>Kohde sijaitsee noin 750 metriä Hirvijärven rannasta koilliseen, parisataa metriä Koiviston talosta lounaaseen, välittömästi Hirvijärven - Sammin -tien kaakkoispuolella, etelään viettävällä peltorinteellä.</p> <p>Löysin paikan 25.10.2000 yhdessä Hanna-Mari Niemisen kanssa. Kynnöksellä näkyi kvartseja melkein koko peltotilkun alalla, noin 40 x 40 metrin laajuudella, enimmäin pellon alaosassa. Havainto-olot olivat hyvät.</p> <p>Maaperä paikalla on voimakkaasti hiekkansekaista savea. Löytöpaikan kaakkoispuoleinen pelto oli heinällä, joten sitä ei voinut tarkastaa; topografian perusteella on mahdollista, jopa todennäköistä, että asuinpaikka jatkuu sinne ja mahdollisesti myös Koiviston talon suuntaan.</p> <p>Koiviston talon maalta tarkemmin tuntemattomasta paikasta on löytynyt em. tuuran katkelma.</p>
Inventointilöydöt	KM 32380:1-4; kvartsiesine(?), käyttöjälkinen kvartsi-iskos, kvartsi-iskoksia ja palanutta luuta
Suojelu	
Luokitusehdotus	II
Tila	4:66 Koivisto
Omistaja(t)	Koivisto Vilho Johannes, Hirvijärventie 781, 29810 Siikainen
Kiinteistötunnus	747-402-0004-0066
Mv-negatiivit	SatM 204123
Diapositiivit	SatM 29150
Kartta	kartta 10

Inventointinumero	14
Kunta, kylä, nimi	SIIKAINEN PYNTÄINEN MATINMÄKI
Muinaisjäännöstyyppi	röykkiö
Ajoitus	ajoittamaton
Peruskartta	1233 01 Siikainen
Koordinaatit	x = 6869 04 y = 1546 18 z = 57,5-60
Aiemmat tiedot	-
Aiemmat löydöt	-
Kunto	lähes koskematon
Hoitotarve	ks. kohta inventointihavainnot
Sijainti	Siikaisten kirkosta 6,6 km koilliseen
Inventointihavainnot	<p>Kohde sijaitsee Pyntäisistä Leppijärvelle vievän tien eteläpuolella, 400 m Tuomiemen talosta luoteeseen, lounaaseen viettävässä rinteessä. Kävin paikalla 18.10.2000 Simo Eerikäisen opastamana ja hyvien olojen vallitessa.</p> <p>Röykkiö on paksun sammaleen peittämä, pohjanmuodoltaan pyöreä, halkaisijaltaan 8 metriä ja korkeudeltaan noin metrin. Se on kasattu pelkistä kivistä maapohjalle. Poikkileikkaus on melko pyöreä. Keskellä röykkiötä on 2 x 1 x 1 metrin kokoinen kivi, jonka koillispuolella on syvä kraateri, ilmeisesti penkomisen aikaansaama.</p> <p>Kaivelu on todennäköisesti korottanut röykkiötä kraaterin reunoilla, ainakin koillissivulla; alkuperäinen korkeus on siten ollut ehkä 0,5 - 0,7 m. Penkomisesta on aikaa, sillä paksu sammal peittää myös kraateria. Kaivelu on saattanut myös laajentaa röykkiötä 1-2 metrillä. Kiviaines on melko suurta, halkaisijaltaan keskimäärin 30-40 cm, enimmäkseen pyöristynyttä. Röykkiön päällä kasvoi runsaasti aivan nuoria kuusia. Paikan alapuolella oli sekametsää, kivikkoisemmassa ylärinteessä kangasmetsää. Aluskasvillisuus oli niukkaa.</p> <p>Röykkiö on kiistatta ihmistekoinen; se sijaitsee kylänrajan tuntumassa, mutta on liian näyttävä rajamerkiksi; läheisellä rajalinjalla on pienempiä kivikasoja. Myöskään peltoröykkiöltä kohde ei vaikuta. On hyvin mahdollista, että kyseessä on hauta. Puuntaimien raivaus röykkiön päältä ja sen välittömästä ympäristöstä tekisi melko näyttävästä kohteesta paremmin havaittavan ja hahmotettavan. Mäen alle on maastosta päätellen aiemmin saattanut ulottua jonkinlainen vesiallas. Röykkiö on ollut paikkakuntalaisten tiedossa jo pitkään.</p>
Inventointilöydöt	-
Suojelu	
Luokitusehdotus	I
Tila	1:13
Omistaja(t)	Kalliomäki Jouko Tapani, Leppijärventie 329, 29810 Siikainen
Kiinteistötunnus	747-408-0001-0013
Mv-negatiivit	SatM 204112
Diapositiivit	SatM 29139
Kartta	kartta 6

Inventointinumero	15
Kunta, kylä, nimi	SIIKAINEN PYNTÄINEN YLISENNEVA
Muinaisjäännöstyyppi	röykkiö
Ajoitus	ajoittamaton
Peruskartta	1233 04 Sammi
Koordinaatit	x = 6865 98 y = 1550 32 z = n. 67,5
Aiemmat tiedot	-
Aiemmat löydöt	-
Kunto	lähes koskematon
Hoitoarve	
Sijainti	Siikaisten kirkosta 7,6 km itäkoilliseen
Inventointihavainnot	<p>Kohde sijaitsee metsämaastossa Ylisennevan koillispuolisella kallioalueella, kilometrin verran Pyntäisten - Sammin -tiestä ja Kanniston talosta etelään.</p> <p>Kävin paikalla 18.10.2000 Simo Eerikäisen opastamana ja hyvien olojen valitessa. Paikalla on matalan kallionnyppylän kupeessa, sen lounaispuolella, kaksi röykkiötä noin 20 metrin etäisyydellä toisistaan.</p> <p>Läntisempi röykkiö (röykkiö 1) on kasattu maapohjalle; se on jäkälän ja paksun sammaleen peitossa, muodoltaan pyöreä, halkaisijaltaan noin neljä metriä ja korkeudeltaan noin 0,5 metriä. Keskellä on syvä kraateri. Kiviaines on enimmäkseen pyöristynyttä, halkaisijaltaan keskimäärin noin 30 cm.</p> <p>Itäisempi röykkiö (röykkiö 2) on kasattu maa- tai kalliopohjalle; se on jäkälän ja paksun sammaleen peitossa, muodoltaan melko pyöreä, halkaisijaltaan noin neljä metriä ja korkeudeltaan noin 0,4 metriä. Keskellä on kraateri. Kiviaines on enimmäkseen pyöristynyttä, halkaisijaltaan keskimäärin 20-30 cm. Röykkiö 2 on hieman toista vaatimattomampi.</p> <p>Molemmat ovat selvästi ihmistekoisia, eivätkä sijaintinsa vuoksi sovi raja-merkeiksi tai viljelysröykkiöiksi. Paikalla kasvaa nuorta kangasmetsää, aluskasvillisuus on hyvin niukkaa. Röykkiöt ovat Eerikäisen löytämiä.</p>
Inventointilöydöt	-
Suojelu	
Luokitusehdotus	II
Tila	2:36
Omistaja(t)	Suomen valtio/Metsähallitus, PL 94, 01301 Vantaa
Kiinteistötunnus	747-408-0002-0036
Mv-negatiivit	SatM 204115
Diaposiitivit	SatM 29142
Kartta	kartta 11

Inventointinumero	16
Kunta, kylä, nimi	SIIKAINEN LEPPIJÄRVI KERNIJÄRVI
Muinaisjäännystyyppi	röykkiö
Ajoitus	ajoittamaton
Peruskartta	1233 02 Leppijärvi
Koordinaatit	x = 6872 53 y = 1546 44 z = 67,5-70
Aiemmat tiedot	-
Aiemmat löydöt	-
Kunto	lähes koskematon
Hoitotarve	ks. kohta inventointihavainnot
Sijainti	Siikaisten kirkosta 10 km pohjoiskoilliseen
Inventointihavainnot	<p>Kohde sijaitsee Herrainmetsänojan varressa, noin 200 metriä joesta, noin 400 metriä Lahtisen talosta länsilounaaseen, mäen laella metsämaastossa. Kävin paikalla 18.10.2000 Simo Eerikäisen opastamana ja hyvien olojen vallitessa. Maapohjalle pelkistä kivistä kasatun melko vaatimattoman röykkiön halkaisija on n. 6 metriä ja korkeus n. 0,5 metriä; sen muoto on pyöreähkö. Keskellä on kraateri. Röykkiön päällä ja myös kraaterin päällä kasvaa paksu sammal, joten mahdollisesta penkomisesta on jo aikaa. Kivet ovat halkaisijaltaan keskimäärin noin 30 cm, osa pyöreitä, osa särmikkäitä.</p> <p>Röykkiön päällä kasvaa noin 20-vuotias kuusi, nuoria koivuja ja kataja. Ympäristössä on hiljattain suoritettu avohakkuu; paikalla kasvaa lähinnä nuoria koivuja. Röykkiön ympärillä ja päällä on heinää, ja kasvillisuudesta johtuen kohteen havaitseminen on tällä hetkellä hankalaa.</p> <p>Röykkiö on selvästi ihmistekoinen. Sijaintinsa vuoksi se ei liene rajamerkki tai viljelysröykkiö; kyseessä saattaa olla esihistoriallinen hauta. Maastosta ja kartoista päätellen paikalla on aiemmin ollut Kernijärvi-niminen vesiallas, jonka pinta on ollut suurin piirtein 62,5 metrin korkeudella. Järvi on ulottunut lounaassa mäen juurella n. 200 metrin päähän röykkiöstä. Kohde on Eerikäisen löytämä.</p>
Inventointilöydöt	-
Suojelu	
Luokitusehdotus	II
Tila	2:58
Omistaja(t)	Lahdenoja Alma Olivia, Itsenäisyydentie 16 B 20, 38200 Vammala
Kiinteistötunnus	747-403-0002-0058
Mv-negatiivit	SatM 204113
Diapositiivit	SatM 29140
Kartta	kartta 12

Inventointinumero	17
Kunta, kylä, nimi	SIIKAINEN LEPPIJÄRVI KELLOMÄKI
Muinaisjäännöstyyppi	röykkiö
Ajoitus	ajoittamaton
Peruskartta	1233 02 Leppijärvi
Koordinaatit	x = 6870 80 y = 1546 56 z = 70-72,5
Aiemmat tiedot	-
Aiemmat löydöt	-
Kunto	lähes koskematon
Hoitotarve	
Sijainti	Siikaisten kirkosta 8,4 km koilliseen
Inventointihavainnot	<p>Kohde sijaitsee Kotokeidas-nimisen suon lounaispuolella sijaitsevalla Kellomäki-nimisellä mäellä, kivikkoisessa metsämaastossa, kilometri Koivulan talosta koilliseen.</p> <p>Kävin paikalla 25.10.2000 Veikko Eerikäisen opastamana ja hyvien olojen vallitessa. Mukana oli myös Hanna-Mari Nieminen. Pelkistä kivistä kasatun melko vaatimattoman röykkiön pituus pohjois - etelä -suunnassa on 3,5 metriä, leveys itä - länsi -suunnassa 2,5 metriä ja korkeus 0,4 metriä. Keskellä on matalahko syvennys.</p> <p>Kivien halkaisija on keskimäärin 20-30 cm ja kiviaines on pyöristynyttä. Päällä kasvaa vain hieman jäkälää. Ympäristössä on melko laajalti isohkojen lohkaroiden muodostamaa kivikkoa. Röykkiö on ilmeisesti kasattu kalliopohjalle, joskin kivikon vuoksi asia jäi epävarmaksi.</p> <p>Röykkiö on selvästi ihmistekoinen; sen sijainti ei viittaa rajamerkkiin tai viljelysröykkiöön. Kyse saattaa olla esihistoriallisesta haudasta. Ympäristössä kasvaa nuorehkoa kangasmetsää. Röykkiö on oppaan löytämä.</p>
Inventointilöydöt	-
Suojelu	
Luokitusehdotus	II
Tila	1:24
Omistaja(t)	UPM-Kymmene Oy, Snellmaninkatu 13, 00170 Helsinki
Kiinteistötunnus	747-403-0001-0024
Mv-negatiivit	SatM 204121
Diapositiivit	SatM 29148
Kartta	kartta 12

Inventointinumero	18
Kunta, kylä, nimi	SIIKAINEN HIRVIJÄRVI VUORELA
Muinaisjäänöstyyppi	röykkiö
Ajoitus	ajoittamaton
Peruskartta	1233 01 Siikainen
Koordinaatit	x = 6860 92 y = 1549 41 z = n. 52,5
Aiemmat tiedot	-
Aiemmat löydöt	-
Kunto	lähes koskematon
Hoitotarve	
Sijainti	Siikaisten kirkosta 6,7 km itäkaakkoon
Inventointihavainnot	<p>Kohde sijaitsee Hirvijärven kaakkoiskulmassa, noin 150 metriä järven nykyisestä rannasta, puoli kilometriä Vuorelan talosta itään, metsämaastossa kallion kupeessa, itään laskevassa loivassa rinteessä. Kävin paikalla 25.10.2000 Vuorelan talon isännän Timo Vuorelan opastamana ja hyvien olojen vallitessa. Mukana oli myös Hanna-Mari Nieminen.</p> <p>Suurin röykkiö (röykkiö 1) on kasattu pelkistä kivistä maapohjalle, pyöreä, halkaisijaltaan 4 metriä, korkeudeltaan 0,7 m. Kiviaines sekalaista, halkaisija keskimäärin 15 cm, pienimmät kooltaan vain puolet nyrkinkokoisesta. Päällä on paksuhko sammal ja keskellä kraateri.</p> <p>Edellisestä n. 10 m länteen on toiseksi suurin röykkiö (2), jonka halkaisija on noin 3,5 m, korkeus 0,5 m. Sijaitsee rinteessä maapohjalla; keskellä kraateri. Kasattu pelkistä kivistä, kiviaines sekalaista, päällä sammalta.</p> <p>Röykkiö 3 sijaitsee noin 20 m röykkiö 1:stä itään; sen pituus on itä - länsi - suunnassa 4 m, leveys 2 m, korkeus 0,5 m. Kasattu maapohjalle pelkistä kivistä, kiviaines sekalaista, päällä paksu sammalpeite.</p> <p>Kaikki röykkiöt ovat selvästi ihmistekoisia. Ympäriällä on mahdollisesti viljelyskelpoista maata, mutta selviä kaskiraunioita röykkiöt eivät ole: esim. hyvin pienten kivien kasaaminen röykkiöön saattaisi viitata johonkin muuhun tarkoitukseen. Röykkiöt saattavat olla hautojakin. Vuorelan isännän mukaan Hirvijärveä on laskettu, joten röykkiöt ovat alun perin olleet lähempänä rantaa.</p> <p>Paikalla kasvaa sekametsää. Parinkymmenen metrin säteellä ympäristössä on myös epämääräisempiä, mutta ihmistekoisia kivikasoja.</p>
Inventointilöydöt	-
Suojelu	
Luokitusehdotus	II
Tila	6:82 Vuorela
Omistaja(t)	Vuorela Timo Juhani, Vuorijärventie 86, 29810 Siikainen
Kiinteistötunnus	747-402-0006-0082-H
Mv-negatiivit	SatM 204122
Diapositiivit	SatM 29149
Kartta	kartta 10

4.2. Historiallisen ajan kohteet

Inventointinumero	19
Kunta, kylä, nimi	SIIKAINEN VUORIJÄRVI RIMPELÄ
Muinaisjäännostyyppi	tervahauta, röykkiö
Ajoitus	historiallinen
Peruskartta	1233 04 Sammi
Koordinaatit	x = 6862 21 y = 1553 04 z = 65-70
Aiemmat tiedot	-
Aiemmat löydöt	-
Kunto	lähes koskematon
Hoitotarve	
Sijainti	Siikaisten kirkosta 9,8 km itään
Inventointihavainnot	<p>Kohde sijaitsee kallioisessa metsämaastossa, 300 m Rimpelän talosta lounaaseen. Kävin paikalla 12.5.2000 peruskarttaan merkityn muinaisjäänösmerkin johdosta, hyvien olojen vallitessa.</p> <p>Paikalla on kallion kupeessa, sen lounaispuolella, loivassa rinteessä, tervahauta, jonka vallin ulkohalkaisija on n. 17 m ja keskellä olevan suppilomaisen syvennyksen syvyys 1,5-2 m. Vallin korkeus ulkoa mitaten on 0,5-1 m. Haudan päällä ja ympäristössä kasvaa täysikasvuista sekametsää. Haudan eteläosassa on vallissa aukko tervan juoksutusta varten sekä juoksutuskohtaa etelässä ympäröivä toinenkin valli. Hauta on mäyrien(?) kaivamia reikiä lukuunottamatta hyvin säilynyt ja näyttävä historiallisen ajan kohde.</p> <p>Tervahaudasta 25 m lounaaseen on vaatimattomalla itä - länsi -suuntaisella kalliokumpareella sammaleen peittämä röykkiö, jonka pituus itä - länsi -suunnassa on 16,5 m, leveys suurimmillaan 3 m ja korkeus suurimmillaan n. 0,8 m. Röykkiö on koottu pelkistä kivistä kalliopohjalle. Kiviaineksen koko vaihtelee nyrkinkokoisista puolimetrisiin. Röykkiön molempiin päihin on kaivettu syvennykset; idemmässä näkyy laakakivi, muttei rakenteita.</p> <p>Siikaisissa on maastossa hyvin lukuisa määrä pitkänomaisia viljelyröykkiöitä ja tässäkin tapauksessa lienee kyse sellaisesta, joskin ympäristö ei kallioisena ja toisaalla vetisenä ole erityisen hyvää viljelymaata. Ympäristössä kasvaa kuusimetsää, aluskasvillisuus on niukkaa. Mj-merkki viittaa tervahautaan.</p>
Inventointilöydöt	-
Suojelu	mj-merkki peruskartassa
Luokitusehdotus	
Tila	
Omistaja(t)	
Kiinteistötunnus	
Mv-negatiivit	SatM 204109-204110
Diapositiivit	SatM 29136-29137
Kartta	kartta 13

Inventointinumero	20
Kunta, kylä, nimi	SIIKAINEN SAARIKOSKI HEIKINTALO 2
Muinaisjäännöstyyppi	tervahauta
Ajoitus	historiallinen
Peruskartta	1144 06 Petkele
Koordinaatit	x = 6854 24 y = 1550 14 z = 50-55
Aiemmat tiedot	-
Aiemmat löydöt	-
Kunto	koskematon
Hoitotarve	
Sijainti	Siikaisten kirkosta 11,4 km kaakkoon
Inventointihavainnot	<p>Kohde sijaitsee Leväsjoen eteläpuolella, mäenkumpareen lounaisrinteessä, 100 m Heikintalon talosta itään, metsämaastossa tien varressa. Kävin paikalla peruskartassa olevan muinaisjäännösmerkin johdosta 4.5.2000. Havainto-olot olivat hyvät.</p> <p>Merkin tarkoittama kohde on isokokoinen ja näyttävä tervahauta. Haudan eteläosassa oleva suuosa on tuettu kylmämuuratulla kivilatomuksella. Hauta näyttää täysin ehjältä. Lajinsa poikkeuksellisen hienona edustajana se ansaitsisi tulla suojelluksi.</p>
Inventointilöydöt	-
Suojelu	mj-merkki peruskartassa
Luokitusehdotus	
Tila	
Omistaja(t)	
Kiinteistötunnus	
Mv-negatiivit	-
Diapositiivit	-
Kartta	kartta 5

Inventointinumero	21
Kunta, kylä, nimi	SIIKAINEN LEVÄSJOKI KIVISAHINKEIDAS
Muinaisjäännöstyyppi	puurakenne
Ajoitus	historiallinen
Peruskartta	1144 03 Leväsjoki
Koordinaatit	x = 6856 08 y = 1541 76 z = 37,5-40
Aiemmat tiedot	-
Aiemmat löydöt	-
Kunto	osittain tuhoutunut
Hoitotarve	
Sijainti	Siikaisten kirkosta 7,1 km etelälounaaseen
Inventointihavainnot	<p>Kohde sijaitsee Kivisahinkeidas-nimisen suoalueen länsiosassa, 500 m Kanervan talosta lounaaseen. Kävin paikalla 4.5.2000 oppainani Tapani Kanerva ja Leo Forss. Havainto-olot olivat hyvät.</p> <p>Paikalla on ojanpenkassa suomaassa noin 40 cm:n syvyydessä puurakennetta, jossa on ranteenpaksuisia pystypuita, joista osa on pyöreitä, osa halkaistuja; lisäksi edellisiin liittyviä, vaakatasossa olevia, halkaisijaltaan 6-7 cm olevia pyöreitä puita, joita on aseteltu useita peräkkäin ja ainakin 3 kpl vierekkäin. Lisäksi oli näkyvissä ainakin yksi lauta. Osa puista on sahattu poikki, osa veistetty kirveellä. Isompia puita oli näkyvissä noin 5 metrin matkalla, mutta samaan rakenteeseen kuuluvia vähäisempiä jäännöksiä kaikkiaan noin 100-150 metrin matkalla.</p> <p>Kyseessä saattavat olla pitkospuut; syvyydestä päätellen melko iäkkäät, mutta sahanjäljistä päätellen eivät ikivanhat. Kohde sijaitsee kahden vanhan kantatilan rajalla ja kulkee rajan suuntaisesti, joten jokin muukin tulkinta on mahdollinen; aitaa rakenne ei nykytilassa juuri muistuttanut.</p> <p>Puut ovat tulleet esille noin vuonna 1990 ojankaivuun yhteydessä. Oppaiden kertoman mukaan rakenteen on löytänyt Jouko Kurtti. Koordinaatit viittaavat kohtaan, jossa rakenne on parhaiten esillä; tästä rakenne jatkuu ainakin luoteeseen.</p>
Inventointilöydöt	-
Suojelu	-
Luokitusehdotus	
Tila	
Omistaja(t)	
Kiinteistötunnus	
Mv-negatiivit	SatM 204111
Diapositiivit	SatM 29138
Kartta	kartta 3

4.3. Irtolöytökohteet

Inventointinumero	22
Kunta, kylä, nimi	SIIKAINEN LEVÄSJOKI SAARIKOSKI (-NEVA)
Muinaisjäännöstyyppi	irtolöytökohde
Ajoitus	kivikausi
Peruskartta	1144 03 Leväsjoki
Koordinaatit	x = 6854 38 y = 1549 80 z = 45-47,5
Aiemmat tiedot	ilm. Toivo Fridfelt 24.11.1985 Satakunnan museoon
Aiemmat löydöt	KM 18764:1; oikotaltta (tarkka löytöpaikka epävarma) ² ₀ KM 23176:1-4; kourutaltan teelmä (?), kiviesineen teelmä tai katkelma, kiviesineen katkelma, reikäkiven puolikas; deponoitu SatM:oon (19694)
Kunto	lähes kokonaan tuhoutunut
Hoitotarve	
Sijainti	Siikaisten kirkosta 10,9 km kaakkoon
Inventointihavainnot	<p>Kohde sijaitsee Leväsjoen pohjoisrannalla, Leväsjoelta Honkakoskelle vievän tien pohjoispuolella, Leväsjokeen laskevassa loivassa rinteessä, entisellä pellolla, nykyisessä pihapiirissä.</p> <p>Konservoija Toivo Fridfelt on löytänyt paikalta ainakin neljä kiviesinettä 1980-luvulla, jolloin alue oli peltona. Löytäjän ilmoituksen mukaan pellolla olisi ollut myös runsaasti kvartsi-iskoksia. Arkeologit eivät tuolloin käyneet paikkaa tarkastamassa eikä kohdetta pidetty uhanalaisena.</p> <p>Kävin paikalla 9.5.2000. Havainto-olot olivat muuten hyvät, mutta entisellä pellolla kasvoi nyt kymmenmetrinen koivikko ja paikalla oli myös useita rakennuksia laajalla alalla. Osa rakennuksista, mm. omakotitalo, oli vielä teko-vaiheessa. Rakennustöiden vuoksi avoimena olleissa pienialaisissa kohdissa ei näkynyt kiinteään muinaisjäännökseen viittaavaa. Maanomistajia en käynnin yhteydessä tavoittanut. Maaperä paikalla on hiekansekaista savea. Alue on kivikautiselle asutukselle otollinen (ks. myös kohteet 3 ja 8).</p> <p>Kohteen on syksyllä 1999 käynyt tarkastamassa myös Antti Bilund. Hän antoi muistiinpanonsa allekirjoittaneen käyttöön, ja sovimme, ettei erillistä raporttia hänen käynnistään kirjoiteta; tilanne rakennustöiden ja muiden olosuh-teiden osalta on jo Bilundin käynnin yhteydessä ollut samanlainen kuin noin puoli vuotta myöhemmin allekirjoittaneen käydessä paikalla.</p>
Inventointilöydöt	-
Suojelu	-
Luokitusehdotus	
Tila	
Omistaja(t)	
Kiinteistötunnus	
Mv-negatiivit	SatM 204105
Diapositiivit	SatM 29132
Kartta	kartta 4

Inventointinnumero	23
Kunta, kylä, nimi	SIIKAINEN LEVÄSJOKI FORSS
Muinaisjäännöstyyppi	irtolöytökohde
Ajoitus	kivikausi
Peruskartta	1144 03 Leväsjoki
Koordinaatit	x = 6857 24 y = 1541 90 z = n. 41
Aiemmat tiedot	-
Aiemmat löydöt	-
Kunto	
Hoitotarve	
Sijainti	Siikaisten kirkosta 6,2 km etelälounaaseen
Inventointihavainnot	<p>Kohde sijaitsee pellolla n. 120 metriä Forssin talosta länsiluoteeseen, Otamon Hirvijärven -tien eteläpuolella.</p> <p>Leo Forss kertoi 18.10.2000 löytäneensä 1960-luvulla Forssin maalta suunnitelleen koordinaattien osoittamasta paikasta reikäkiven, joka on myöhemmin joutunut hukkaan. Forssin kertoman mukaan kivi on ollut kolmionmuotoinen, sivut n. 10 cm, reikä tiimalasin muotoinen. Esine on löytynyt keskimmäiseltä pellonsaralta kiviä kerätessä. Paikka jäi kasvipeitteisyyden vuoksi inventoinnin yhteydessä tarkastamatta.</p>
Inventointilöydöt	-
Suojelu	-
Luokitusehdotus	
Tila	
Omistaja(t)	
Kiinteistötunnus	
Mv-negatiivit	-
Diapositiivit	-
Kartta	kartta 3

4.4. Muut kohteet

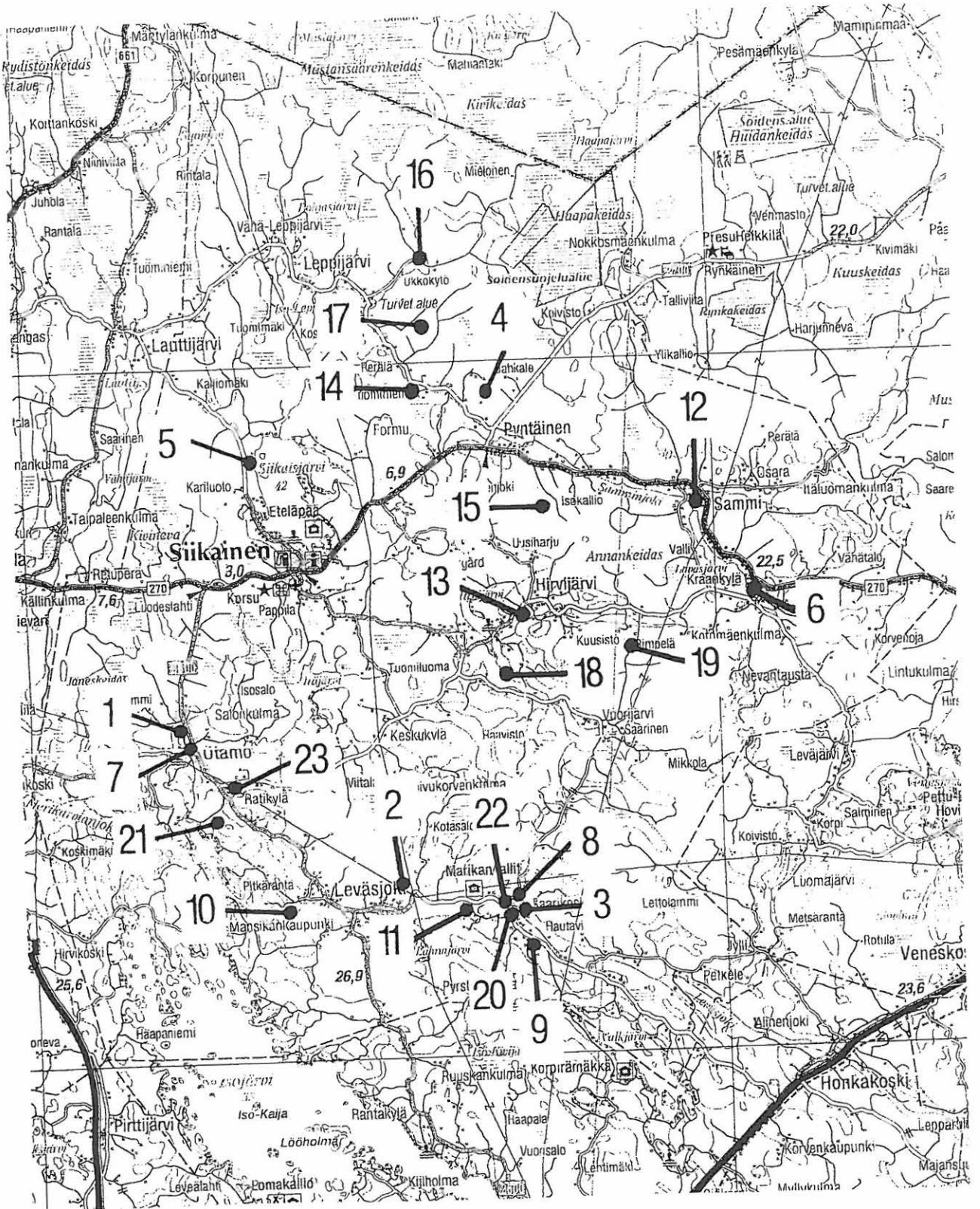
Inventointinumero	24
Kunta, kylä, nimi	SIIKAINEN HAAPAKOSKI SÄRKIJÄRVI
Muinaisjäänöstyyppi	"kivivalleja"
Ajoitus	ajoittamaton
Peruskartta	1144 03 Leväsjoki
Koordinaatit	x = 6851-6852 y = 1547-1548 z = 45-55
Aiemmat tiedot	kirjallisuusmaininta (Suomenmaa 1921:335)
Aiemmat löydöt	-
Kunto	
Hoitotarve	
Sijainti	Siikaisten kirkosta noin 12,6 km etelään
Inventointihavainnot	<p>Suomenmaa-teossarjan Siikaisten kuvauksessa (1921:335) mainitaan muinaislöytöjä-kohdassa seuraavaa: "tarkoitukseltaan ja iältään määräämättömät ovat eräällä kalliolla Särkijärven kaakkoispuolella tavatut kivivallit". Muita tietoja kohteesta en ole löytänyt.</p> <p>Oletin kuvauksen viittaavan Siikaisten etelärajan tuntumassa sijaitsevaan kuvattuun Särkijärvi-nimiseen vesistöön. Kävin inventoinnin yhteydessä 19.10.2000 hyvien olojen vallitessa tutkimassa melko laajasti kallioalueita Särkijärven itä- ja kaakkoispuolella, erityisempiä kivivalleja kolmessa tunnissa löytämättä. Sen sijaan kallioilla oli matalia ja hyvin vaatimattomia kivikoita perissa paikassa (x=6851 41; y=1547 34 ja x=6851 51; y=1547 42), etenkin jälkimmäisessä kohdassa. Paikalla oli mm. kalliopohjalla lähes ympyränmuotoiseksi ladottu(?) pieni ja matala kivikehä.</p> <p>Muinaisjäänöksinä kohteita ei mielestäni voi pitää; epävarmaksi jäi, voivatko nämä olla Suomenmaassa tarkoitettuja jäänteitä. Kyse saattaa olla myös jostakin muusta Särkijärvi-nimisestä paikasta.</p>
Inventointilöydöt	-
Suojelu	-
Luokitusehdotus	
Tila	
Omistaja(t)	
Kiinteistötunnus	
Mv-negatiivit	-
Diapositiivit	-
Kartta	-

Inventointinumero	25
Kunta, kylä, nimi	SIIKAINEN LEPPIJÄRVI SOMEROKALLIONMÄKI
Tyyppi Ajoitus	muinaisranta
Peruskartta Koordinaatit	1233 01 Siikainen x = 6869 28 y = 1540 92 z = 67,5-70
Aiemmat tiedot Aiemmat löydöt	- -
Kunto Hoitotarve	
Sijainti	Siikaisten kirkosta 6,6 km luoteeseen
Inventointihavainnot	Kohde sijaitsee metsämaastossa kalliokumpareen pohjoisreunassa, 2,2 km Siikajärven luoteisnurkasta luoteeseen. Kävin paikalla 19.10.2000 Simo Eerikäisen antaman vihjeen perusteella ja hyvien olojen vallitessa. Kallion päällä on melko laajalla alueella muinaisranta; kivikko näytti paksulta ja siihen olivat nähtävästi aarteenetsijät kaivaneet useita kuoppia. Kivikon ja myös kuoppien päällä oli paksu sammalpeite.
Inventointilöydöt	-
Suojelu Luokitusehdotus	-
Tila Omistaja(t) Kiinteistötunnus	
Mv-negatiivit Diapositiivit	- -
Kartta	kartta 7

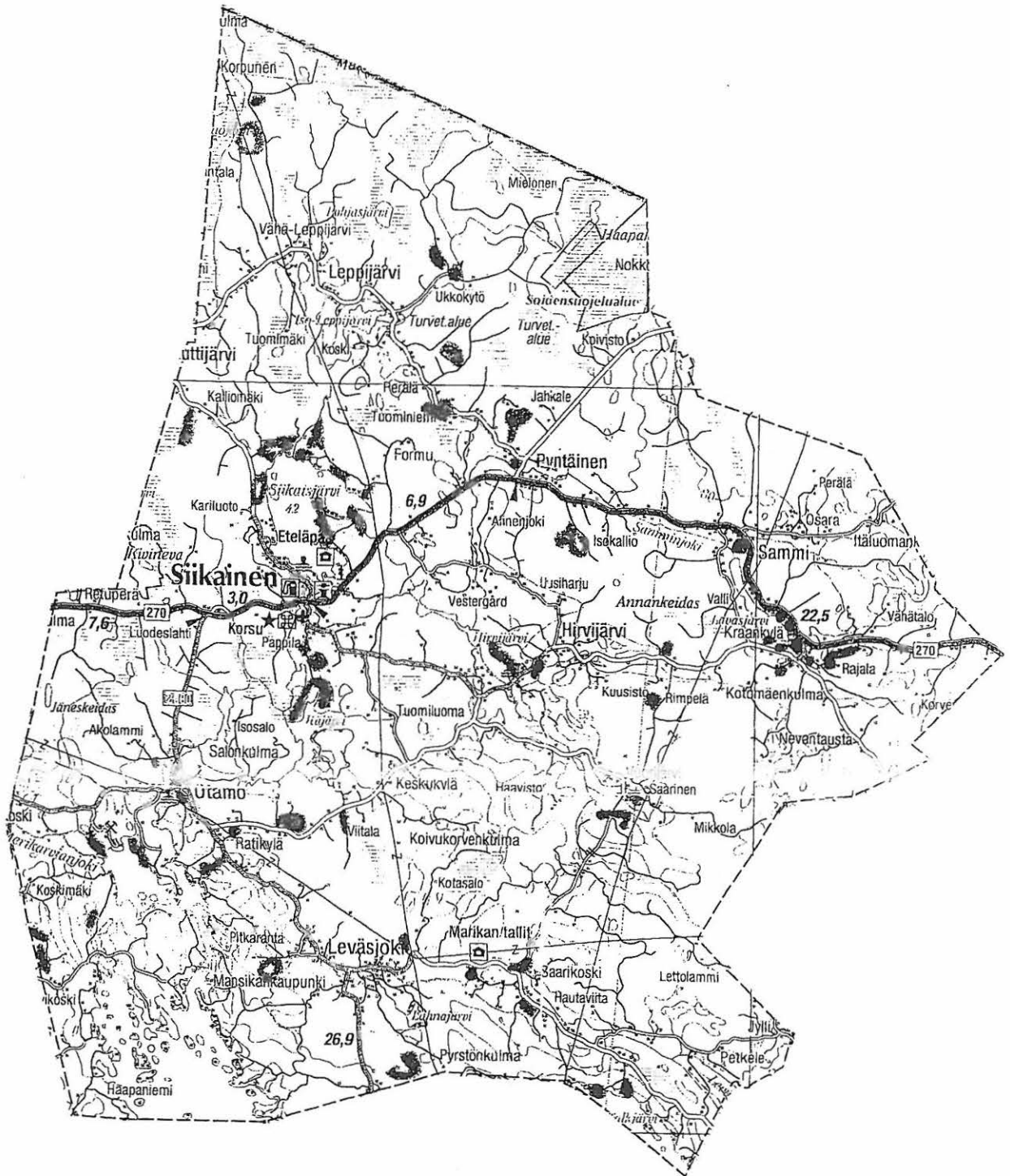
Inventointinumero	26
Kunta, kylä, nimi	SIIKAINEN LEVÄSJOKI SIPPOLA PAPIINNEVA
Tyyppi Ajoitus	kuoppia
Peruskartta Koordinaatit	1144 03 Leväsjoki x = y = z =
Aiemmat tiedot Aiemmat löydöt	- -
Kunto Hoitotarve	
Sijainti	
Inventointihavainnot	Museoviraston arkeologian osaston arkistossa on Niilo Valosen vuonna 1955 kirjaama lyhyt maininta: "Siikaisten Leväsjoella Sippolan talon Papinnevan mäessä on neljä miehenmittaista syvennystä. Ovatko muinaishautoja?" Ilmoituksen syvennyksistä oli tehnyt Heikki Ylikahari Siikaisista. Inventoinnin yhteydessä en kyennyt syvennysten paikkaa määrittämään. Leväsjoen kylässä kohdassa x=6856 20; y=1543 46 on Papinnevankytö-niminen peltoalue, jonka ympärillä on runsaasti mäkistä maastoa.
Inventointilöydöt	-
Suojelu Luokitusehdotus	-
Tila Omistaja(t) Kiinteistötunnus	
Mv-negatiivit Diapositiivit	- -
Kartta	-

Inventointinumero	27
Kunta, kylä, nimi	SIIKAINEN PETKELE PETKELJÄRVI
Tyyppi	"hautoja"
Ajoitus	
Peruskartta	1144 06 Petkele
Koordinaatit	x = y = z =
Aiemmat tiedot	-
Aiemmat löydöt	-
Kunto	
Hoitotarve	
Sijainti	
Inventointihavainnot	<p>Kustaa Killinen mainitsee vuoden 1878 kihlakuntainventointinsa kertomuksessa: "Petkeleen kylässä, Petkeljärven vieressä luullaan ennen olleen hautausmaa, sillä vanhat puheet kertovat niin, ja oli siinä hautain tilojakin nähty; paikka on jo isot ajat ollut peltona, mutta ei ole siitä mitään muinaiskaluja löydetty, eikä voi siis päättää onko se ollut pakanuuden aikainen, vai kristillisyyden aikainen hautausmaa" (Killinen 1880:161).</p> <p>Inventoinnin yhteydessä en kyennyt Killisen hieman suurpiirteisesti ilmoittamaa paikkaa tarkasti määrittämään. Mainitussa kylässä on suurinpiirtein kohdassa x=6851 62; y=1555 32 sijainnut Petkeleenjärvi-niminen vesiallas, nyttemmin kuivattu.</p>
Inventointilöydöt	-
Suojelu	-
Luokitusehdotus	
Tila	
Omistaja(t)	
Kiinteistötunnus	
Mv-negatiivit	-
Diapositiivit	-
Kartta	-

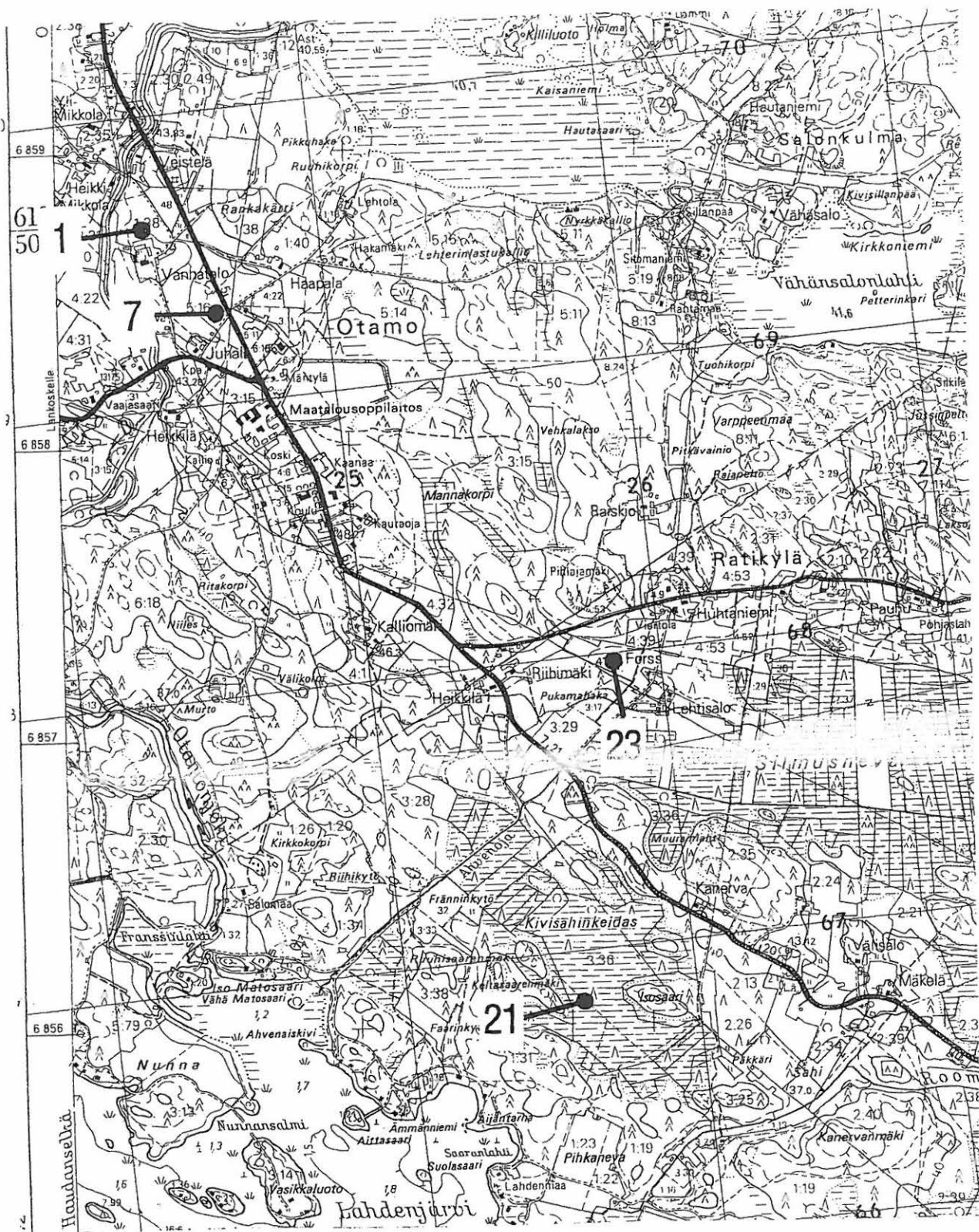
Inventointinumero	28
Kunta, kylä, nimi	SIIKAINEN SAMMI RIMPINEVA
Tyyppi	viljelysryykkiö
Ajoitus	ajoittamaton
Peruskartta	1233 04 Sammi
Koordinaatit	x = 6863 25 y = 1553 24 z = n. 65
Aiemmat tiedot	-
Aiemmat löydöt	-
Kunto	
Hoitotarve	
Sijainti	
Inventointihavainnot	Inventointia varten Satakunnan museolta saamassani peruskarttakopiossa oli mainitujen koordinaattien kohdalle tehty merkintä "hiidenkiuas". Ilmeisesti kyse oli yleisövihjeestä tai muusta vastaavasta tiedosta, jota ei ollut käyty maastossa tarkastamassa. Kävin inventoinnin aikana paikalla ja totesin, että kyse on vaatimattomasta viljelysryykkiöstä. Se sijaitsee metsämaastossa ja lienee siten kaskiröykkiö.
Inventointilöydöt	-
Suojelu	-
Luokitusehdotus	
Tila	
Omistaja(t)	
Kiinteistötunnus	
Mv-negatiivit	-
Diapositiivit	-
Kartta	kartta 13



Kartta 1. Yleiskartta inventointikohteista (muinaisjäännöskohteet)



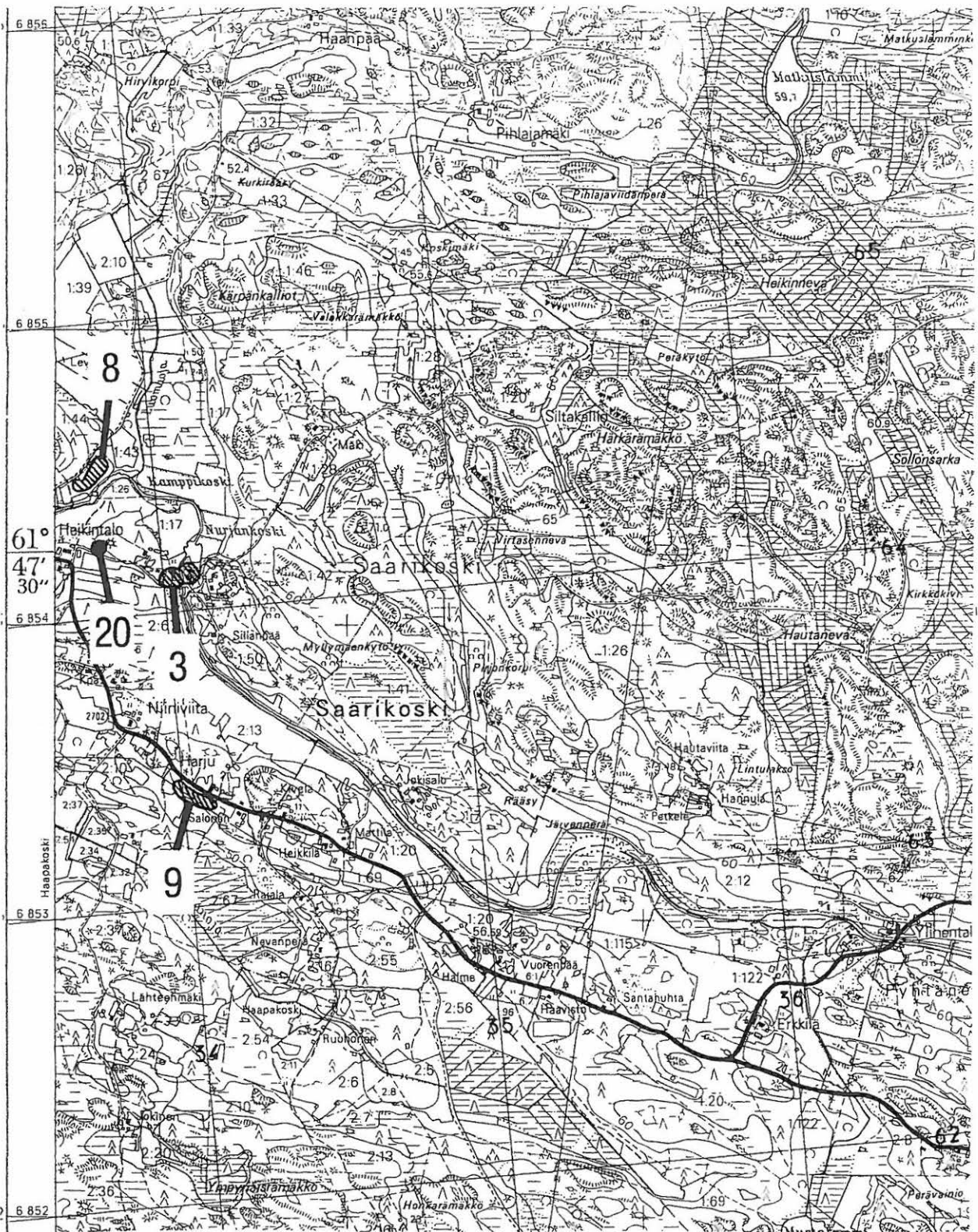
Kartta 2. Tutkitut alueet



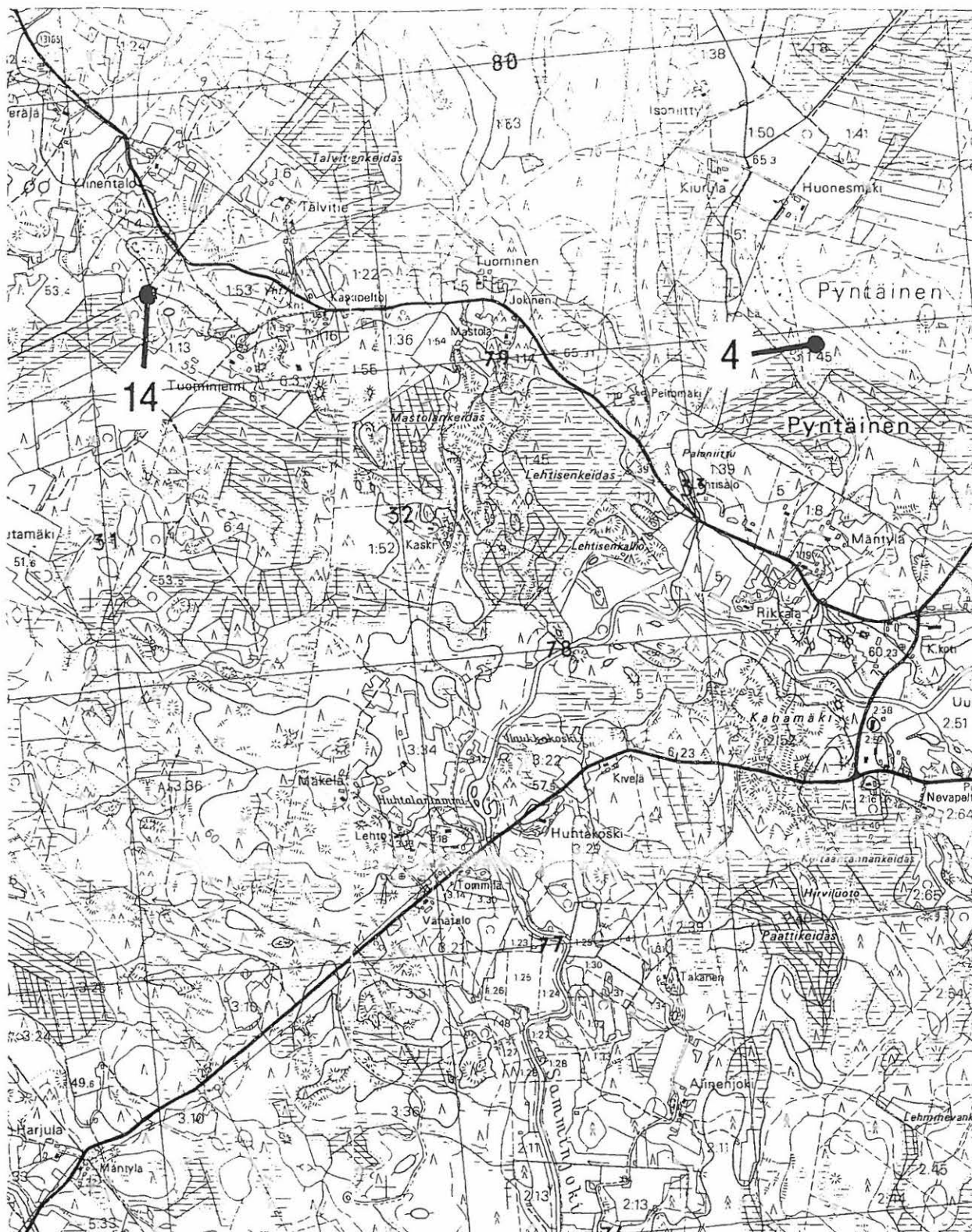
Kartta 3. Kohteiden 1, 7, 21 ja 23 sijainti. Ote peruskartasta 1144 03 Leväsjoki. Mittakaava 1:20000.



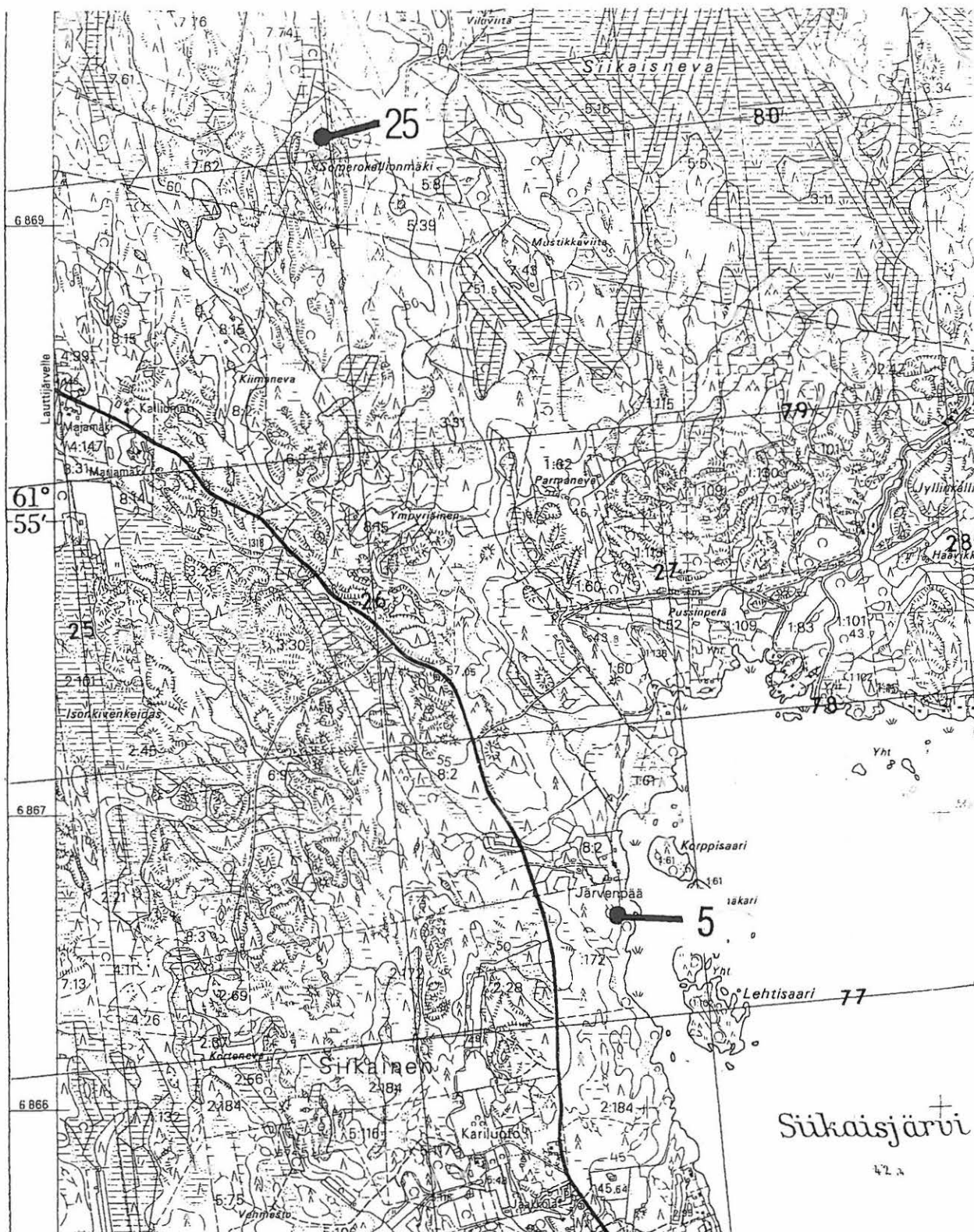
Kartta 4. Kohteiden 2, 11 ja 22 sijainti. Ote peruskartasta 1144 03 Leväsjoki. Mittakaava 1:20000.



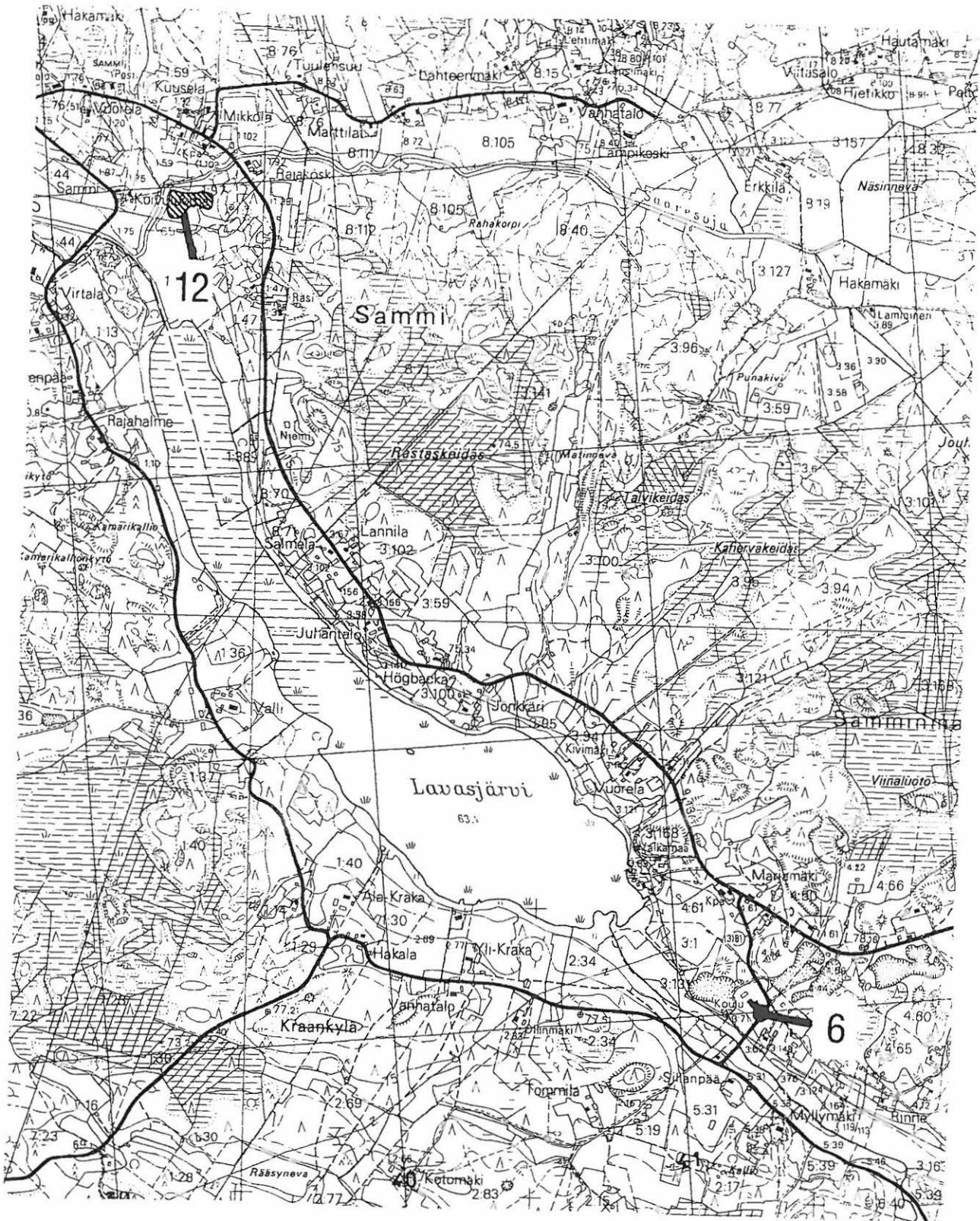
Kartta 5. Kohteiden 3, 8-9 ja 20 sijainti. Ote peruskartasta 1144 06 Petkele. Mittakaava 1:20000.



Kartta 6. Kohteiden 4 ja 14 sijainti. Ote peruskartasta 1233 01 Siikainen. Mittakaava 1:20000.



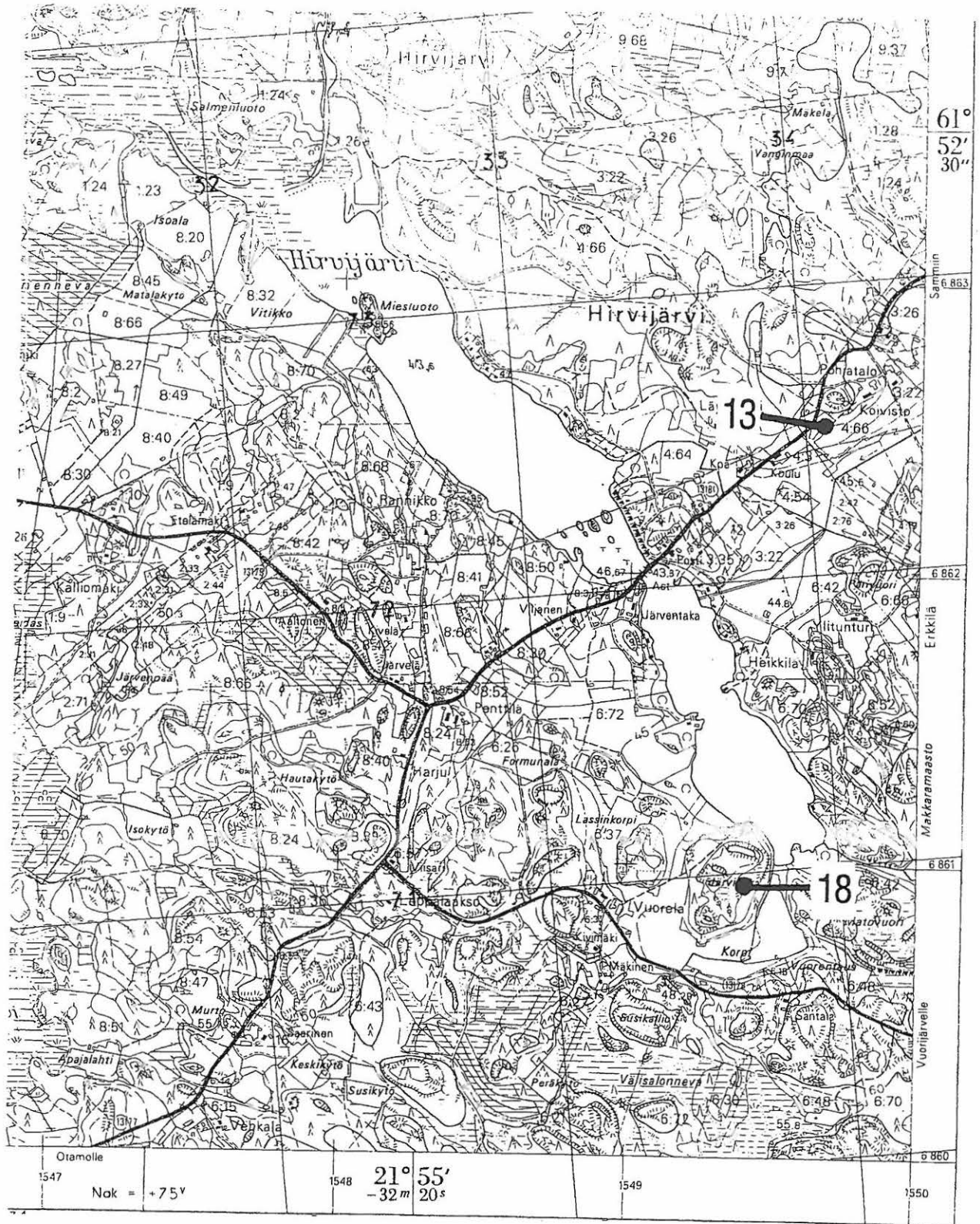
Kartta 7. Kohteiden 5 ja 25 sijainti. Ote peruskartasta 1233 01 Siikainen. Mittakaava 1:20000.



Kartta 8. Kohteiden 6 ja 12 sijainti. Ote peruskartasta 1233 04 Sammi. Mittakaava 1:20000.



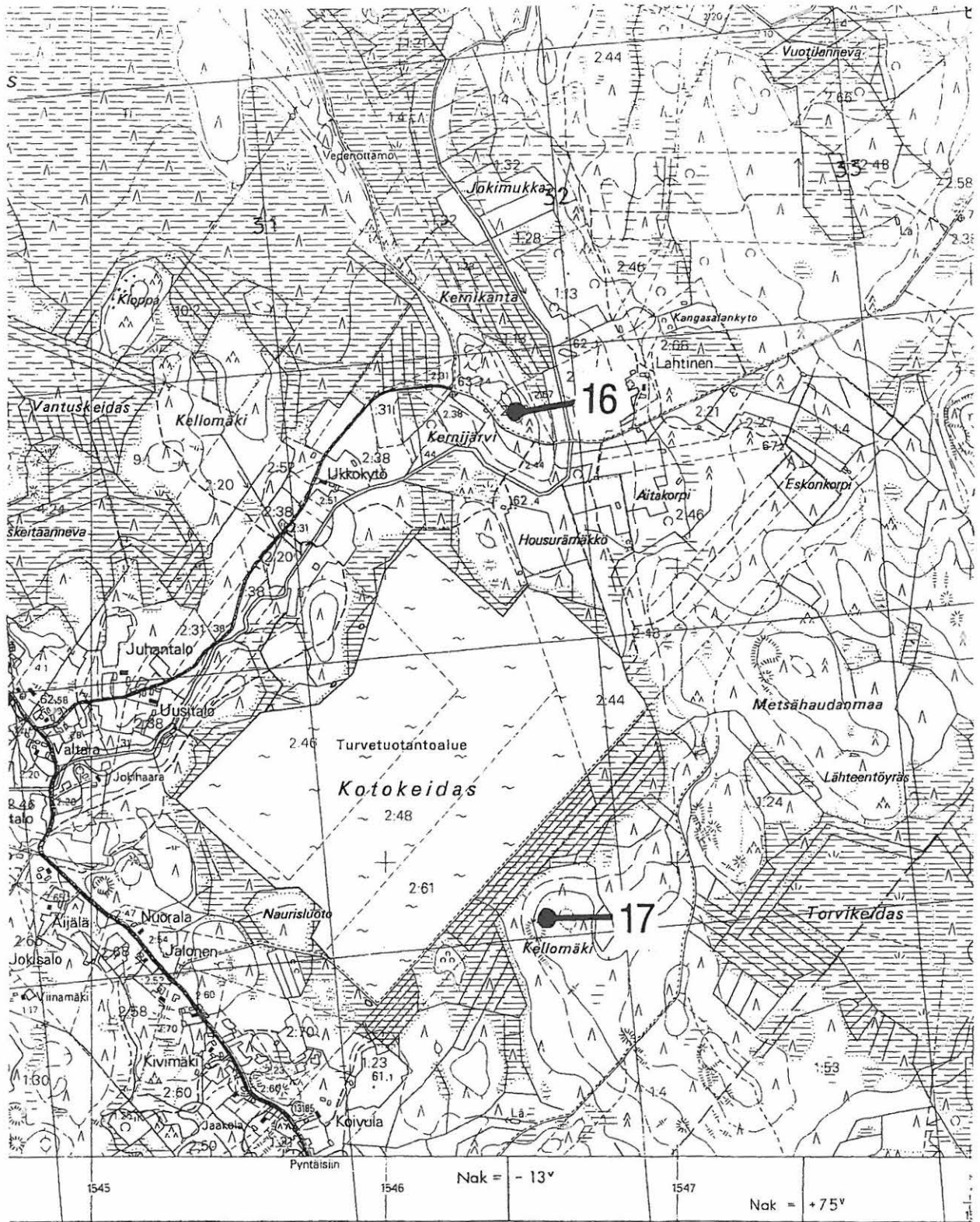
Kartta 9. Kohteen 10 sijainti. Ote peruskartasta 1144 03 Leväsjärvi. Mittakaava 1:20000.



Kartta 10. Kohteiden 13 ja 18 sijainti. Ote peruskartasta 1233 01 Siikainen. Mittakaava 1:20000.



Kartta 11. Kohteen 15 sijainti. Ote peruskartasta 1233 04 Sammi. Mittakaava 1:20000.



Kartta 12. Kohteiden 16 ja 17 sijainti. Ote peruskartasta 1233 02 Leppijärvi. Mittakaava 1:20000.



Kartta 13. Kohteiden 19 ja 28 sijainti. Ote peruskartasta 1233 04 Sammi. Mittakaava 1:20000.

Luettelo inventointiin liittyvistä diakuvista Satakunnan museon arkistossa

29128. Siikainen Leväsjoki Luoma. Kivikautinen asuinpaikka etualan pellolla. Etelästä. 4.5.2000. Ville Laakso.
29129. Siikainen Saarikoski Purukuja. Kivikautinen asuinpaikka kosken molemmilla rannoilla. Kaakosta. 4.5.2000. Ville Laakso.
29130. Siikainen Otamo Vanhatalo. Kivikautinen asuinpaikka peltorinteessä. Pohjoisesta. 4.5.2000. Ville Laakso.
29131. Siikainen Sammi Sammin ala-aste. Kivikautista asuinpaikkaa ojan leikkauksessa koulun kaakkoispuolella. Idästä. 5.5.2000. Ville Laakso.
29132. Siikainen Leväsjoki Saarikoski. Kivikautinen löytöpaikka koivikossa. Etelästä. 9.5.2000. Ville Laakso.
29133. Siikainen Saarikoski Kamppikoski. Kivikautinen asuinpaikka peltorinteessä. Lounaasta. 9.5.2000. Ville Laakso.
29134. Siikainen Siikainen Järvenpää. Röykkiö pohjoisesta. 10.5.2000. Ville Laakso.
29135. Siikainen Pyntäinen Eerikäinen. Röykkiö lounaasta. 10.5.2000. Ville Laakso.
29136. Siikainen Vuorijärvi Rimpelä. Pitkänomainen röykkiö idästä. 12.5.2000. Ville Laakso.
29137. Siikainen Vuorijärvi Rimpelä. Tervahauta idästä. 12.5.2000. Ville Laakso.
29138. Siikainen Leväsjoki Kivisahinkeidas. Suosta paljastunutta puurakennetta ojan penkassa. Kuvassa Tapani Kanerva. Lännestä. 18.10.2000. Ville Laakso.
29139. Siikainen Pyntäinen Matinmäki. Röykkiö idästä. 19.10.2000. Ville Laakso.
29140. Siikainen Leppijärvi Kernijärvi. Röykkiö pohjoisesta. 19.10.2000. Ville Laakso.
29141. Siikainen Pyntäinen Ylisenneva. Läntisempi röykkiö (röykkiö 1) idästä. 19.10.2000. Ville Laakso.
29142. Siikainen Pyntäinen Ylisenneva. Itäisempi röykkiö (röykkiö 2) idästä. 19.10.2000. Ville Laakso.
29143. Siikainen Leväsjoki Ala-Kahri. Kivikautista asuinpaikkaa oikealla näkyvällä peltokumpareella ja vasemmalla olevan metsikön takana. Hanna-Mari Nieminen poimii löytöjä. Idästä. 23.10.2000. Ville Laakso.
29144. Siikainen Sammi Saaresoja. Kivikautinen asuinpaikka pellolla. Idästä. 23.10.2000. Ville Laakso.
29145. Siikainen Leväsjoki Uusitalo. Kivikautista asuinpaikkaa pellolla ja sen takana olevassa metsämaastossa. Idästä. 24.10.2000. Ville Laakso.
29146. Siikainen Saarikoski Heikintalo. Kivikautinen asuinpaikka peltorinteessä. Lännestä. 25.10.2000. Ville Laakso.
29147. Siikainen Otamo Juhala. Kivikautista asuinpaikkaa pellolla. Takana Juhalan talon rakennuksia. Koillisesta. 25.10.2000. Ville Laakso.
29148. Siikainen Leppijärvi Kellomäki. Röykkiö lounaasta. 25.10.2000. Ville Laakso.
29149. Siikainen Hirvijärvi Vuorela. Suurin röykkiö (röykkiö 1) pohjoisesta. 25.10.2000. Ville Laakso.
29150. Siikainen Hirvijärvi Koivisto. Kivikautista asuinpaikkaa pellolla. Hanna-Mari Nieminen poimii löytöjä. Pohjoisesta. 25.10.2000. Ville Laakso.

Luettelo inventointiin liittyvistä mustavalkonegatiiveista Satakunnan museon arkistossa

204101. Siikainen Leväsjoki Luoma. Kivikautinen asuinpaikka etualan pellolla. Etelästä. 4.5.2000. Ville Laakso.
204102. Siikainen Saarikoski Purukuja. Kivikautinen asuinpaikka kosken molemmilla rannoilla. Kaakosta. 4.5.2000. Ville Laakso.
204103. Siikainen Otamo Vanhatalo. Kivikautinen asuinpaikka peltorinteessä. Pohjoisesta. 4.5.2000. Ville Laakso.
204104. Siikainen Sammi Sammin ala-aste. Kivikautista asuinpaikkaa ojan leikkauksessa koulun kaakkoispuolella. Idästä. 5.5.2000. Ville Laakso.
204105. Siikainen Leväsjoki Saarikoski. Kivikautinen löytöpaikka koivikossa. Etelästä. 9.5.2000. Ville Laakso.
204106. Siikainen Saarikoski Kamppikoski. Kivikautinen asuinpaikka peltorinteessä. Lounaasta. 9.5.2000. Ville Laakso.
204107. Siikainen Siikainen Järvenpää. Röykkiö pohjoisesta. 10.5.2000. Ville Laakso.
204108. Siikainen Pyntäinen Eerikäinen. Röykkiö lounaasta. 10.5.2000. Ville Laakso.
204109. Siikainen Vuorijärvi Rimpelä. Pitkänomainen röykkiö idästä. 12.5.2000. Ville Laakso.
204110. Siikainen Vuorijärvi Rimpelä. Tervahauta idästä. 12.5.2000. Ville Laakso.
204111. Siikainen Leväsjoki Kivisahinkeidas. Suosta paljastunutta puurakennetta ojan penkassa. Kuvassa Tapani Kanerva. Lännestä. 18.10.2000. Ville Laakso.
204112. Siikainen Pyntäinen Matinmäki. Röykkiö idästä. 19.10.2000. Ville Laakso.
204113. Siikainen Leppijärvi Kernijärvi. Röykkiö pohjoisesta. 19.10.2000. Ville Laakso.
204114. Siikainen Pyntäinen Ylisenneva. Läntisempi röykkiö (röykkiö 1) idästä. 19.10.2000. Ville Laakso.
204115. Siikainen Pyntäinen Ylisenneva. Itäisempi röykkiö (röykkiö 2) idästä. 19.10.2000. Ville Laakso.
204116. Siikainen Leväsjoki Ala-Kahri. Kivikautista asuinpaikkaa oikealla näkyvällä peltokumpareella ja vasemmalla olevan metsikön takana. Hanna-Mari Nieminen poimii löytöjä. Idästä. 23.10.2000. Ville Laakso.
204117. Siikainen Sammi Saaresoja. Kivikautinen asuinpaikka pellolla. Idästä. 23.10.2000. Ville Laakso.
204118. Siikainen Leväsjoki Uusitalo. Kivikautista asuinpaikkaa pellolla ja sen takana olevassa metsämaastossa. Idästä. 24.10.2000. Ville Laakso.
204119. Siikainen Saarikoski Heikintalo. Kivikautinen asuinpaikka peltorinteessä. Lännestä. 25.10.2000. Ville Laakso.
204120. Siikainen Otamo Juhala. Kivikautista asuinpaikkaa pellolla. Takana Juhalan talon rakennuksia. Koillisesta. 25.10.2000. Ville Laakso.
204121. Siikainen Leppijärvi Kellomäki. Röykkiö lounaasta. 25.10.2000. Ville Laakso.
204122. Siikainen Hirvijärvi Vuorela. Suurin röykkiö (röykkiö 1) pohjoisesta. 25.10.2000. Ville Laakso.
204123. Siikainen Hirvijärvi Koivisto. Kivikautista asuinpaikkaa pellolla. Hanna-Mari Nieminen poimii löytöjä. Pohjoisesta. 25.10.2000. Ville Laakso.