

Esihist. tsto 1/1982 5.1.1982

SIIPYYN ESIHISTORIALLISTEN MUINAISJÄÄNNÖSTEN PERUSINVENTOINTI 1980

Museoviraston esihistorian  
toimiston topografinen arkisto

*Markus Hiekkanen*

Markus Hiekkanen

## SISÄLLYS

	s.
Johdanto	1
Kirjallisuus ja kertomukset	3
Kohdehakemisto (kohteet numerjärjestyksessä)	4
Esinehakemisto (löydöt numerjärjestyksessä)	5
Kohteiden jakautuminen karttalehdittäin	6
Peruskarttojen lehtijako	7
Muinaisjäännösten selostukset numerjärjestyksessä	8 - 46
Valokuvat	47- 52

## JOHDANTO

Siipyyn<sup>\*</sup> esihistoriallisten muinaisjäännösten inventointi suoritettiin elokuussa 1980. Kyseessä oli ns. perusinventointi, jonka tilaaja ja kustantaja oli Vaasan läänin seutukaavaliitto.

Inventoinnin lähdeaineisto saatiin toisaalta kirjallisuudesta ja museoviraston esihistorian toimiston arkistosta (ks. s. 3), toisaalta maastotutkimuksilla. Jokainen kirjoista ja arkistosta saatu muinaisjäännös tai esineen löytöpaikka tarkastettiin maastossa. Lisäksi etsittiin uusia kohteita erityisesti paikkakuntalaisilta saatujen tietojen perusteella. Erityisen arvokasta apua saatiin opettaja Gunnar Nybondilta. Hänen lisäksi auttoivat ja toimivat oppaina Jarl Grandell, Aarne Lindqvist, Joel Långvik, Bjarne Nybond sekä Håkan ja Torsten Teir.

Kertomukseen on tarkastetut kohteet luetteloitu kylittäin etelästä pohjoiseen. Yhteenvedo niistä (SIIPYY 1 - 24) on hakemistossa s. 4. Kohteiden topografinen jakautuminen karttalehdittäin on sivulla 6 ja löytöjen mukainen ryhmittely sivulla 5. Sivulla 7 olevalle yleiskartalle Siipyyn alueesta on merkitty karttalehtijako ja paikallistettujen kohteiden numerot.

Kohteiden rauhoitusluokituksessa on käytetty museoviraston esihistorian toimiston omaksumia luokitusperusteita.

Tiedot Siipyyn kivikaudesta perustuivat ennen tätä inventointia yhteen viime vuosisadalla löydettyyn kiviaseen katkelmaan. Inventoinnin yhteydessä löytyi kaksi asuinpaikkaa, jotka rannansiirtymän perusteella kuuluvat myöhäiseen kivikauteen. Metallikaudelta tunnetaan Siipyystä nyt 40 varmaa röykkiöhautaa. Näistä kolme on tutkittu vuosisadan alkupuolella, mutta tulokset eivät salli tarkkaa ajoitusta.

Muinaisjäännösluettelo ei ole täydellinen, sillä aina saattaa löytyä esineitä, jotka johtavat uuden kiinteän muinaisjäännöksen löytymi-

\* Siipyy on löydetty Kaitiinon kaupungin l.l. 1973

seen. Näin on erityisesti Kallträskin kylän alueella.

Helsingissä 26. syyskuuta 1980



Markus Hiekkänen



## KIRJALLISUUS JA KERTOMUKSET

- ASPELIN, J. R. (1871): Kokoelmia Muinaistutkinnon alalta.  
I. Eteläpohjanmaalta. Suomi II.
- " (1877): Jatulintarhat Suomen rantamailla. SMYA II.
- BÄCKSBACKA, Christina (1972): Stenlabyrinter i Finland. FM 1972.
- HACKMAN, A. (1905): Die ältere Eisenzeit i Finland I. Helsingfors.
- SCHWINDT, Th. (1903): Förteckning öfver fasta fornlemningar i Sideby kommun förtecknade under forskningsresa i September 1903. Käsikirjoitus esihistorian toimiston top. arkistossa.  
Suomenmaa. Maantieteellis-taloudellinen ja historiallinen tietokirja. VII Vaasan lääni. Porvoo 1925.
- TALLGREN, A. M. (1912): Arkeologiska undersökningar i Sideby under sommaren 1912. Käsikirjoitus esihistorian toimiston top. arkistossa.
- " (1913): Om södra svenska Österbottens förhistoriska minnen. Hembygden 1913.

SMYA = Suomen Muinaismuistoyhdistyksen Aikakauskirja

FM = Finskt Museum

## KOHDEHAKEMISTO

1	Siipyy, Domarkobban	- sokkelolatamus
2	Siipyy, Kyrkoskäret	- röykkiö (tuhottu)
3	Kirkonkylä, Kilåsen	- röykkiö ?
4	Kirkonkylä, Messmossbacen	- röykkiö
5	Kallträsk, Viertola	- kivik. asuinpaikka
6	Kallträsk, Heikinkorpi	- kivik. löytöpaikka
7	Kallträsk, Tamminen	- kivik. asuinpaikka
8	Ömossa, Skogmansbacken	- röykkiöitä ?
9	Sideby, Hedkrok, <i>STORRÄTBACKEN</i>	- röykkiöitä 2 kpl
10	Sideby, Hedkrok, <i>DE KRINGSBACKEN</i>	- röykkiöitä 4 kpl
11	Sideby, Storsjö, Steringsbacken, pohj.	- röykkiö
12	Ömossa, Rofallskogen	- röykkiöitä 3 kpl
13	Ömossa, Lillmosskärrskogen	- röykkiöitä 3 kpl
14	Ömossa, Pambaliden	- röykkiö
15	Ömossa, Myrbergen	- röykkiö
16	Ömossa, Langårdsvedskogen	- röykkiöitä 3 kpl ?
17	Ömossa, Nedermosskogen	- röykkiöitä 2 kpl
18	Ömossa, Sorakangas	- röykkiöitä 2 kpl
19	Ömossa, Brändakärret	- röykkiöitä 3 kpl
20	Ömossa, Råddskogen	- röykkiö (tuhottu)
21	Skafrung, Svedudden	- röykkiö
22	Skaftung, Muråsen	- röykkiöitä 14 kpl
23	Ömossa, Storfallsberget	- kivik. löytöpaikka
24	Ömossa, Kujansivu	- rautak. löytöpaikka

## ESINEHAKEMISTO

## kivikaudelta

KM 2095:1	reikäaseen katkelma	ks. SIIPYY 23
KM 20858:1-3	asuinpaikkalöytöjä	ks. SIIPYY 5
KM 20859	asuinpaikkalöytöjä	ks. SIIPYY 7
KM 20860	tasataltta	ks. SIIPYY 6

## metallikausilta

KM 2095:2	raut. keihäänkärjen katkelma	ks. SIIPYY 20
KM 6111:1	palaneita luunsiruja	ks. SIIPYY 18
KM 6111:2	palaneita luunsiruja	ks. SIIPYY 9

## Helsingin yliopiston Anatomian

laitos	ihmisen luita	ks. SIIPYY 2
--------	---------------	--------------

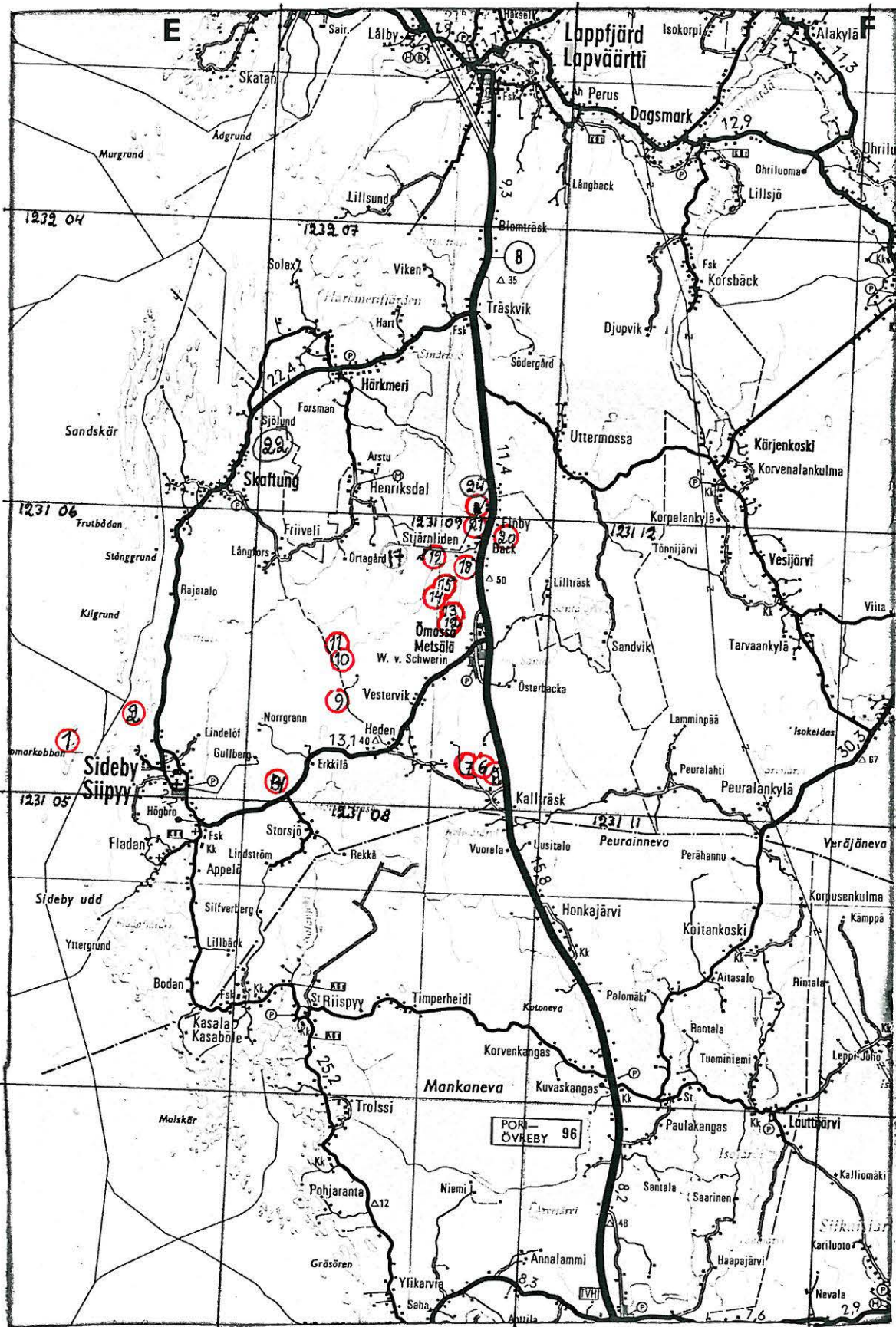
## Pohjanmaan museo

1978-1092	raut. putkikirves	ks. SIIPYY 24
-----------	-------------------	---------------

## KOHTEIDEN JAKAUTUMINEN KARTTALEHDITTÄIN

(Peruskartan nro)	(muinaisjäännöksen nro)
1231 05 SIDEBY UDD	-
1231 06 SIDEBY	1 - 3
1231 08 RIISPYY	-
1231 09 ÖMOSSA	4 - 20, 23, 24
1231 11 KUVASKANGAS	-
1231 12 SIIRO	-
1232 04 SKAFTUNG	21
1232 07 HÄRKMERI	22

Siipyyn inventointi 1980



Ote Suomen tiekartasta n:o 4 1:200 000, 1965

750 10001

SIIPYY 1

Inventointi 1980

Peruskartta 1231 06

SIDEBY

x = 48172

y = 51399

z = 2,5

Siipyy, Domarkobban

sokkelolatomus, luokka I

Löydöt: -

Siipyyn inventoinnin yhteydessä kävin 8.8.1980 yhdessä Håkan ja Torsten Teirin sekä Joel Lindqvistin kanssa tarkastamassa sokkelolatomuksen Domarkobban -nimisellä saarella Kiilin sataman ulkopuolella. Latomus on tunnettu pitkään (Aspelin 1871 156 ja 1877 157; Bäcksbacka 1972 66) ja paikalliset kotiseutuystävät ovat museoviraston luvalla pystyttäneet sen viereen rauhoituskilven.

Sokkelolatomus sijaitsee Siipyyn kylässä Kiilin satamasta n. 2 km länteen olevan Domarkobban -nimisen saaren pohjoisosassa (Norrkobben) Håkan Teirin omistamasta majasta 30 m pohjoiseen Norrkobbenin lähes korkeimmalla kohdalla. Maaperä on hiekkaa, pintakasvillisuus on suureksi osaksi kulunut pois lampaiden kesälaiduntamisen takia.

Latomus kuuluu ns. ristilatomusten ryhmään (Bäcksbaka 1972 64); sen sisäänkäynti avautuu pohjoiseen. Kooltaan se on n. 15 x 15 m ja sen rakentamiseen käytetyt kivet ovat pitkänomaisia. Teirin ja Lindqvistin mukaan kiviä on päällekkäin ainakin kaksi kerrosta. Kyseiset henkilöt korjasivat latomusta 1970-luvun puolivälissä, koska kalastajat olivat kuljettaneet siitä kiviä verkonpainoiksi.

Maanomistaja: Håkan Teir, Siipyy

RN:o 1:49

Peruskarttaote s. 12

Lisäyksiä:



750 1 0002

SIIPYY 2

Inventointi 1980

Peruskartta 1231 06

SIDEBY

x = 68287

y = 51594

z = 5

Siipyy, Kyrkoskäret

röykkiö ja hauta, luokka III

Löydöt: ihmisen luita, Helsingin yliopiston Anatomian laitos

Siipyyn inventoinnin yhteydessä kävin 6.8.1980 yhdessä Håkan Teirin, Joel Långvikin ja Gunnar Nybondin kanssa tarkastamassa tuhoutun röykkiön paikkaa Kiilin satamasta n. 1,3 km pohjoiseen olevalla Kyrkoskäret -nimisellä saarella. Paikasta kirjoittaa Aspelin seuraavaa (1871 95): "... Näkösällä (Kiilin) satamasta on vähän matkan päässä täydessä pohjosessa pieni luoto Kyrkskäret, jossa ennen sanotaan haudatun, vaikka sen kallioinen ja karinen luonto tuskin tekee hautaamisen mahdolliseksi. Luodon korkeimmalla kukkulalla pohjoisessa päässä on isollainen roukkiö, jota kehutaan jättiläisten tekemäksi. Roukkiö on yhteensä 15 - 16 kyyn. ristiin ja kolmatta kyynärää korkea, mutta jakaantuu oikeastaan kahteen osaan; vähempi kumpu 1 1/2 k. kork., jota ennen on vähän kaivettu ja ympäri kummun käyvä 3/4 - 1 kyyn. kork. muurikehä. Kehän ja kummun väli ei ole kivetöin, vaan hyvin sammaltunut. Kehän sisäpuolelta kasvaa vanha pihlaja..." Edelleen (s. 206-7) mainitsee Aspelin paikkakunnalta saatuna perimätietona, että "... (Skaftungin) ensimmäinen hautauspaikka oli Kyrkskär -nimisellä saarella, toista penikulmaa Sidebyhyn päin. Saari on vähäinen, suurimmaksi osaksi kalliota, mutta paikoin kovaa, kivistä ja karkeata hietikkoa, jota nähtävästi laineet aikojen pitkäin ovat kalliota vasten koonneet. Kuinka saari olisi sopinut tavalliseksi hautausmaaksi on minun ymmärtääkseni vaikeallaista käsittää. Mutta saaren korkeimmalla kukkulalla on jokseenkin suuri jätinroukkio ("jättröiso"). Roukkio on omituista laatua. Keskellä on puoli toista kyynärää korkea kivi-



kumpu, jota vähän on kaivettu, mutta tuota ympäröitsä tuskin  
 kyynärän korkuinen muuri-kehä..." "... Kenties on tämäkin  
 Kyrkskär-saarella Sidebyssä löytyvä "jätinroukkio" joku satun-  
 nainen, nimestä arvaten kristinuskon aikuinen hautauspaikka,  
 jonka synnystä tarina on kuollut."

Röykkiö ja sen ympärillä oleva kivikehä tuhoutuivat v. 1958, kun  
 saarelta otettiin soraa ja kiviä Kiilin satamaan rakennettavaa  
 aallonmurtajaa varten. Tällöin kummusta löytyi luita, jotka kan-  
 sakoulunopettaja Valter Norrback lähetti Muinaistieteelliselle  
 toimikunnalle (ks. Valter Norrbackin kirjeet Muinaistieteellisel-  
 le toimikunnalle 30.10.1962 ja 25.1.1963 esihist. tston top. ar-  
 kisto). Luut analysoitiin Helsingin yliopiston Anatomian laitok-  
 sella ja niiden todettiin kuuluneen ihmiselle (apul. prof. Antti  
 Telkän kirje Muinaistieteelliselle toimikunnalle 18.1.1963. esi-  
 hist. tston top. arkisto).

Saarelta ei siellä käydessämme löytynyt mitään merkkejä röykkiöistä  
 tai kivikehästä. Sorakuopat rikkoivat saaren korkeimman kohdan n.  
 50 m matkalla. Maaperä oli kivikkoa ja soraa.

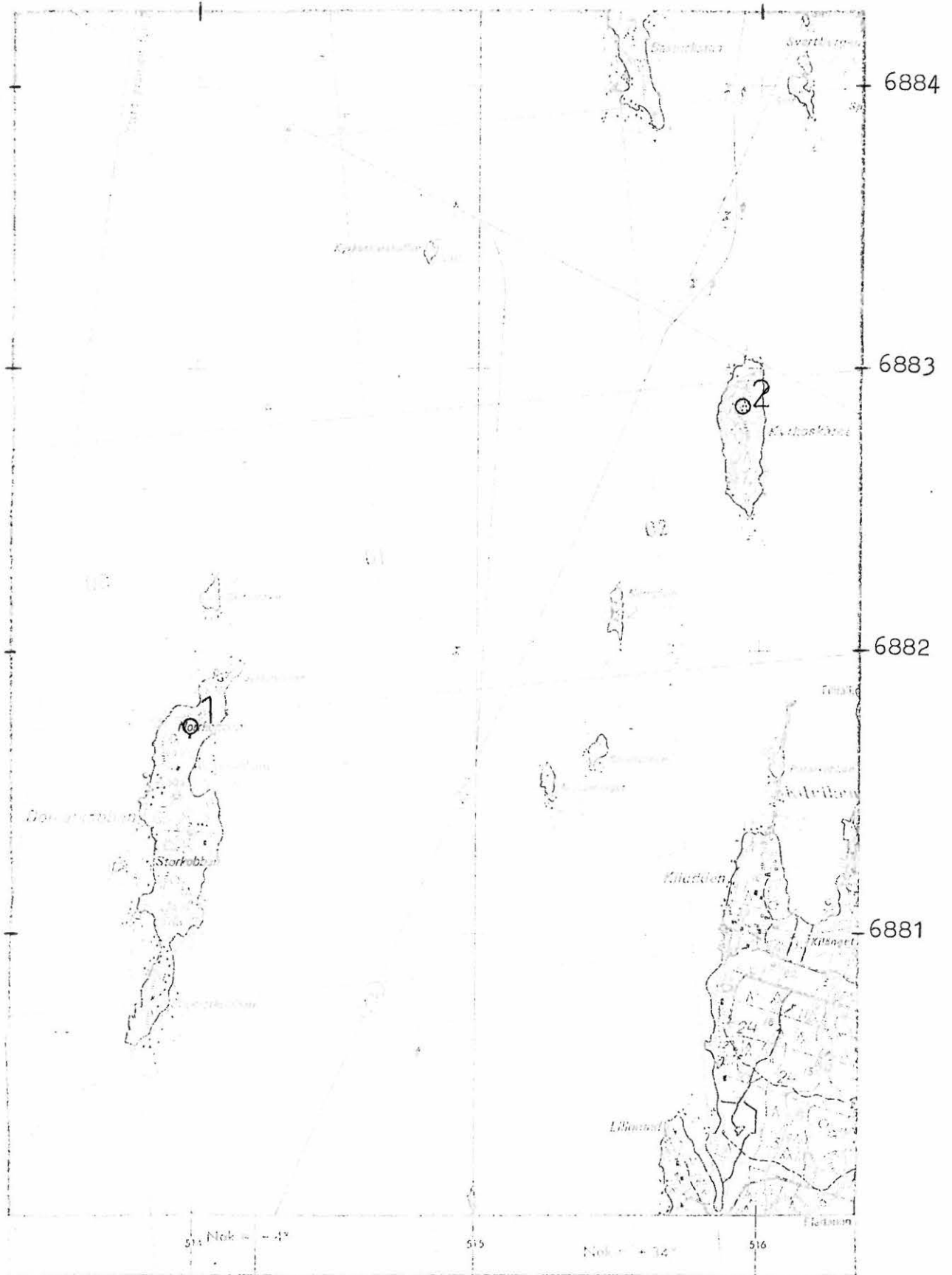
Maanomistaja: Runar Kars, Siipyy

RN:o 4:68

Peruskarttaote s. 12

Lisäyksiä:

Siipyyn inventointi 1980



Ote peruskartasta 1231 06 SIDEBY, 1972

*ei sat - m. 00*

SIIPYY 3

Inventointi 1980

Peruskartta 1231 06

SIDEBY

x = 8086 - 8150

y = 1670 - 1720

(= Kilåsen)

x = 8100 - 8135

y = 1590 - 1610

(Kiludden)

Kirkonkylä, Kilåsen

röykkiö?, luokka III

Löydöt: -

Suomenmaa -sarjan VII osassa mainitaan Siipyyn muinaismuistojen kohdalla kirkonkylässä Kilåsenilla sijaitseva röykkiö. Låhdettä, josta tieto on peråisin, ei mainita.

Siipyyn inventoinnin yhteydesså tiedustelin useilta paikkakuntalaisilta röykkiön sijaintia. Heidån mukaansa Kilåsen on alue, joka jää kirkonkylåstä Kiilin Satamaan ja kirkonkylåstä Skaftungiin joh-tavien teiden våliin, mutta röykkiötä siellä ei kukaan tiennyt olevan. Mahdollisesti Suomenmaa -kåsikirjan avustaja on ottanut tiedon Aspelinilta, jonka mukaan "...Pari uutta virstaa Sidebyn kirkosta on satama nimeltå Kilhamnen, jonka suojana on soukka niemi. Tuolla niemellå on lepistösså vånållainen roukkio melkein suurista kivistå koottu, mutta se tuskin voi olla pakanuuden ajoista, sillä niemi on matala ja roukkion påällä on ennen ollut kiuas eli uuni, jota arvellaan pakolaisten kånntåneen..." (1871 95). Niemi, jolla tåmå röykkiö sijaitsee, on nimeltåån Kiludden. Kåsikirjan avustaja on mahdollisesti erehdyksesså muuttanut nimen muotoon Kilåsen. Myöskåån Kiluddenilla olevasta röykkiöstå ei paikkakuntalaisilla ollut tietoa.

Lisåyksiå:

750 1 0003

SIIPYY 4

Inventointi 1980

Peruskartta 1231 09

ÖMOSSA

x = 8052

y = 2028

z = 17,5

Kirkonkylä, Messmossbacken

röykkiö, luokka II

Löydöt: -

Siipyyn inventoinnin yhteydessä kävin 11.8.1980 yhdessä Joel Långvikin ja Torsten Teirin kanssa tarkastamassa röykkiön Messmossbacken -nimisellä mäellä. Röykkiö on tunnettu jo aiemmin (ks. Schwindt 1903 9; Tallgren 1913; Suomenmaa VII 46).

Röykkiö sijaitsee kivikkoisen mäen korkeimmalla kohdalla 2,7 km Siipyyn kirkosta itään. Mäen alla, sen itä- ja kaakkoispuolella on pelto nimeltä Svartkammaråkrarna. Röykkiö (jonka sijainti peruskartalla v:lta 1972 on merkitty väärin; sen tulisi olla mäen poikki etelästä pohjoiseen kulkevan tilusrajan itä- eikä länsipuolella) on pohja-alaltaan pyöreä, kooltaan n. 4 x 4 m ja korkeudeltaan n. 40 cm. Se on koottu miehen pään kokoisista kivistä. Koko ryökkiötä peittää sammal.

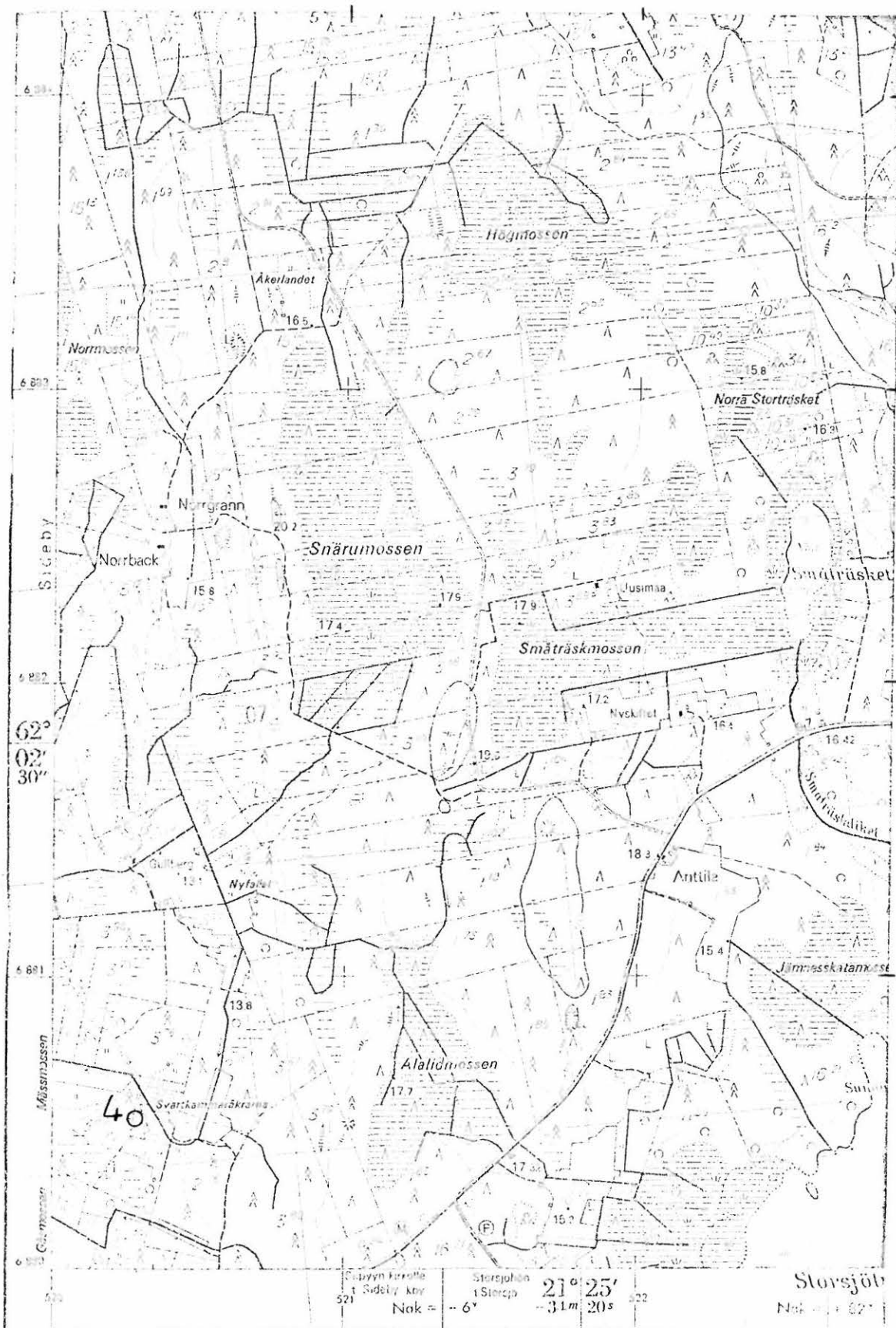
Maanomistaja: Uno Hanses, Siipyy

RN:o 2:56

Peruskarttaote s. 15

Lisäyksiä:

## Siipyyn inventointi 1980



Ote peruskartasta 1231 09 ÖMOSSA, 1972

750 10004

SIIPYY 5

Inventointi 1980

Peruskartta 1231 09

ÖMOSSA

x = ~~68~~8106y = ~~5~~2866

z = 42,5 - 45

Kallträsk, Viertola

kivikautinen asuinpaikka, luokka II

Löydöt: KM 20858:1 reikäkirveen teelmä, jonka löysi maanviljelijä Vilho Viertola asuintalostaan itään olevasta pellostä n. vuonna 1960.

KM 20858:2, 3 hioimen katkelma ja kvartsi-iskoksia, jotka löytyivät tarkastuksen yhteydessä em. pellostä.

Siipyyn inventoinnin yhteydessä kävin 5.8.1980 Kallträskin kylän Viertolan tilalla, jossa kyläläisten mukaan piti olla kivikautisia esineitä. Näitä osoittautui olevan ainoastaan yksi reikäkirveen teelmä.

Pelto, jolta Vilho Viertola oli esineen löytänyt, sijaitsee tilan päärakennuksesta n. 80 m itään. Se on kooltaan n. 70 x 40 m ja raivattu kallioiden välissä olevaan notkelmaan. Maaperä on hienoa hiekkaa. Pellon länsiosasta löytyi tarkastuksen yhteydessä muutamia kvartsi-iskoksia sekä hioimen katkelma. Rehevän perunaistutuksen takia ei pellon itäosaa voitu tarkastaa.

Maanomistaja: Vilho Viertola, Kallträsk

RN:o 4:11

Valokuva s. 47

Peruskarttaote s. 19

Lisäyksiä:

*ei sulkeutunut*

SIIPYY 6

Inventointi 1980

Peruskartta 1231 09

ÖMOSSA

x = 8124

y = 2789

z = 37,5

Kallträsk, Heikinkorpi

kivikautinen <sup>Lovr.</sup> ~~asuin~~paikka, luokka II

Löydöt: KM 20860 tasataltta, jonka löysi maanviljelijä Pauli Pitkälkoski metsätien ojaa kaivaessaan Heikinkorpi -nimisessä paikassa 1970-luvun puolivälissä.

Siipyyn inventoimmin yhteydessä kävin 5.8.1980 yhdessä Pauli Pitkälkosken ja Gunnar Nybondin kanssa tarkastamassa tasataltan löytöpaikkaa Heikinkorvessa. Paikka sijaitsee n. 800 m Kallträskin kylästä luoteeseen Södermossen -nimiselle pellolle johtavan metsätien varressa tien länsipuolella. Maasto on kivikkoista ja louhikkoista ja aivan löytöpaikan eteläpuolella kohoaa peruskallionpöytä. Pauli Pitkälkoski oli löytänyt taltan ojaa kaivaessaan ja hän kertoi löytöpaikassa olleen vahvasti punaista hiekkaa. Löytöpaikkaa tarkastellessani ei tällaista näkynyt eikä muutakaan, mikä viittaisi kivikautiseen hautaan tai asutukseen.

Maanomistaja: Pauli Pitkälkoski, Kallträsk

RN:o 4:17

Peruskarttaote s. 19

Lisäyksiä:

750 10065

SIIPYY 7

Inventointi 1980

Peruskartta 1231 09

ÖMOSSA

x = 68133

y = 52741

z = 35 - 37,5

Kallträsk, Tamminen

kivikautinen asuinpaikka, luokka II

Löydöt: Maanviljelijä Niilo Tamminen hallussa oleva kiertäen hangatun hioinkiven katkelma. Hioin oli löytynyt kokonaisena 1960-luvun alussa, mutta Niilo Tamminen poikarikkoi sen ja lukuunottamatta yhtä katkelmaa kaikki palaset ovat kadonneet. Hioin löytyi Tamminsen kotipellosta tilan päärakennuksesta n. 60 m koilliseen pellon kaakkoisosasta.

KM 20859 kvartsi-iskoksia, jotka löytyivät tarkastuksen yhteydessä em. pellosta.

Siipyyn inventoinnin yhteydessä kävin 11.8.1980 Kallträskin kylän Tamminsen tilalla tarkastamassa siellä kyläläisten mukaan säilytetyn hioinkiven löytöpaikkaa. Pelto, josta kivi löytyi, on kooltaan n. 100 x 100 m ja viettää loivasti luoteeseen. Maaperä on luoteessa savea, kaakossa hiekkaa. Peltoa on parin viime vuoden ajan pidetty laitumena ja sitä peitti heinä. Pellon kaakkoisosasta, hiljattain kaivettujen ojien reunoista, löysin kuitenkin muutamia kvartsi-iskoksia.

Maanomistaja: Niilo Tamminen, Kallträsk

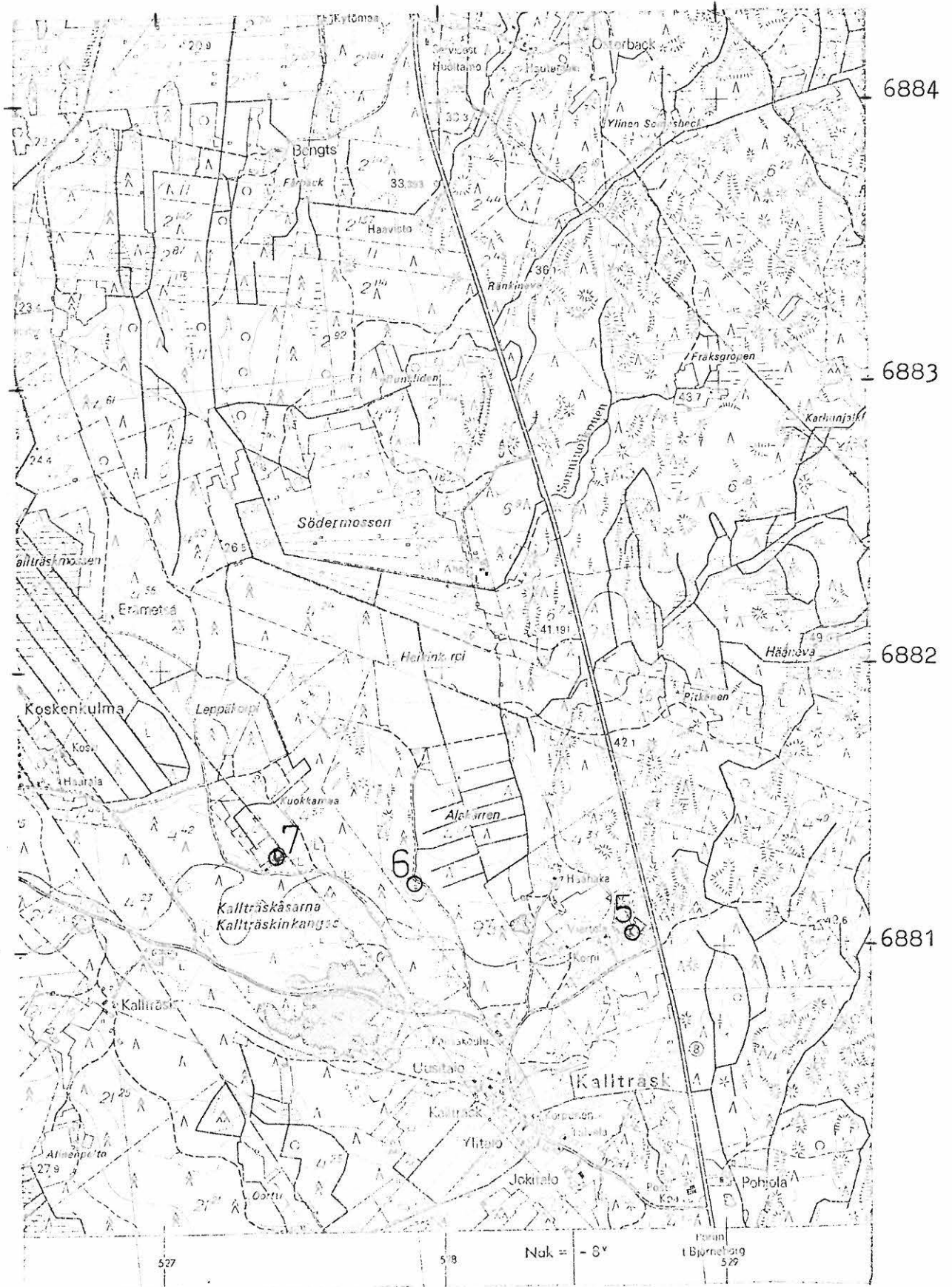
RN:o 4:12

Valokuva s. 47

Peruskarttaote s. 19



Siipyyn inventointi 1980



Ote peruskartasta 1231 09 ÖMOSSA, 1972

5.7 asj.  
6 lpp.

SIIPYY 8

Inventointi 1980

Peruskartta 1231 09

ÖMOSSA

Ömossa (Metsäkylä), Skogmansbacken

röykkiöitä ja kiviaitoja ?

Löydöt: -

J. R. Aspelin kirjoittaa Ömossan kylän eteläpuolella olevista kiviaidoista seuraavaa (1871 97): "Niukka uusi virsta Ömossan kylästä etelään päin kohoaa oikealla puolella Poriin vievää rautatietä matala kallio, jolla noin 50 ask. tiestä on lähes 20 kyyn. pitkä idästä länteen ja 3-4 kyyn. leveä kivipanos, jota arvellaan "jättiläisten tekemäksi". Panos on tuskin kivikerrosta korkeampi. Jos siitä mennään 75 ask. etelää kohden, niin kohtaa toinen kivipanos, joka alkaa noin 30 ask. tiestä, menee siitä 30 kyyn. suoraan länttä kohden, tekee siinä polven ja menee, missä selvästi, missä epäselvästi pantuna, 115 kyyn. etelään, jossa vetinen räjäkö vastaa. Panos on selvin noin 10 kyyn. kummallekin taholle polvesta, 2-3 kivikerrosta korkea ja 4 kyyn. leveä. Seutu on raakametsäistä alankomaata, eikä mitkään merkit puolusta mahdollisuutta, että panos olisi maanviljelyksen aikakautena kivi-aitauksesta syntynyt."

Th. Schwindt lisää näihin tietoihin seuraavaa (1903 5):

"Några och 20 m åt S från den längre stensättnings längre arm finnes ett röse, 5,6 x 5,7 och endast 0,4 m högt, emedan såsom det tyckes något insjunket i jorden, med en grop i midten. - Ett stycke åt N från detta är en liten aflång stensättning.

Från den längre stensättnings knä 7 m åt N finnes en alldeles lån stensättning, 10 m lång och 2,2 å 2,5 m bred i sträckning

från öster till vester liksom den längre stensättnings kortare arm.

Stensättningarna äro på Joosifas hemmans mark."

Mahdollisesti myös A. M. Tallgren on nähnyt nämä kivistykennelmat, sillä hänen kaivauskertomukseensa v:lta 1912 sisältyy valokuva, jonka takana on teksti "Sideby Ömossa stenvall i skogen vid stora landsvägen S om byn."

Siipyyn inventoinnin yhteydessä tiedustelin useilta paikkakuntalaisilta näiden muinaisjäännösten sijainnista. Niistä eivät kuitenkaan tieneet mitään edes Ömossan kylässä koko ikänsä asuneet ja metsissä paljon liikkuneet Jarl Grandell ja Aarne Lindqvist. Schwindtin kertomuksessa mainittua Joosifan tilaa ei myöskään tunnettu paikkakunnalla.

Lisäksi:

SIIPYY 9

750 10006

Inventointi 1980

Peruskartta 1231 09

ÖMOSSA

x = 8270

y = 2386

z = 30

Sideby, Hedkrok, Storpåttbacken

röykkiötä 2 kpl, luokka II

Löydöt: KM 6111:2 palaneita luunsiruja, ks. Tallgren 1912 4  
ja 1913

Siipyyn inventoinnin yhteydessä kävin 11.8.1980 tarkastamassa kaksi röykkiötä ent. Hedkrokin kylän Storpåttbackenilla. Röykkiöt on kuvattu Th. Schwindtin kertomuksessa v:lta 1903 ja toisen niistä on A. M. Tallgren tutkinut v. 1912. Myös Aspelin mainitsee nämä röykkiöt (1871 97).

Storpåttbacken on Ömossan kylästä 4,5 km lounaaseen sijaitseva luode-kaakko -suuntainen kivikkoinen ja louhikkoinen harju. Röykkiöt sijaitsevat harjun luoteispäässä luoteeseen viettävällä rinteellä n. 70 m päässä Hedenistä Långforsin vievän tien länsipuolella n. 25 m etäisyydellä toisistaan. Niistä pohjoisemmassa (Schwindtin kertomuksen röykkiö nro 2; Tallgrenin kertomuksen nro VII) on jäljellä vain Tallgrenin kaivauksessaan 1912 siirtämät kivet. Eteläinen röykkiö (Schwindtin kertomuksessa nro 1; Tallgrenin kertomuksessa nro VIII) on ehjä lukuunottamatta suurta syvennystä sen itäosassa. Röykkiö on kooltaan n. 9,5 x 8 m ja korkeudeltaan n. 1,5 m.

Maanomistaja: Rune Nybond, Ömossa

RN:o 13:22

Valokuva s. 48

Peruskarttaote s. 26

750 1 0007

SIIPYY 10

Inventointi 1980

Peruskartta 1231 09

OMOSSA

x = 8336

y = 52332

z = n. 32

Sideby, Hedkrok, Stenringsbacken

röykkiöitä 5 kpl, luokka I

Löydöt: -

Siipyyn inventoinnin yhteydessä kävin 6.8.1980 yhdessä Gunnar Nybondin kanssa tarkastamassa röykkiöryhmän ent. Hedkrokin kylän Stenringsbackenilla. Mäeltä kuvaa Aspelin (1871 96) neljä röykkiötä, joista yhtä hän ilmeisesti kaiveli (röykkiö nro 3). Lisäksi hän mainitsee viidennen, jota ei ollut nähnyt (ilmeisesti röykkiö nro 1). Schwindt kuvaa mäen kaikki viisi röykkiötä, samoin Tallgren, joka kaivoi kokonaan yhden niistä (Schwindt 1903 1-2; Tallgren 1912 3-4 ja 1913).

Stenringsbacken on Ömossan kylästä n. 4,5 km länsilounaaseen sijaitseva luode-kaakko -suuntainen harju. Röykkiöt sijaitsevat harjun kaakkoisosassa vastapäätä Storpättbackenia (ks. SIIPYY 9) luode-kaakko - suuntaisessa rivissä Kanalideniin ja Långforsiin johtavien teiden risteyksessä. Tässä kertomuksessa ne on Schwindtin ja Tallgrenin mukaan luetteloitu kaakosta luoteeseen numeroin 1-5.

Röykkiö nro 1 risteyksen eteläpuolella on Tallgrenin kaivauksen ja myöhemmin tienlevennyksen johdosta kokonaan tuhoutunut.

Röykkiö nro 2 sijaitsee välittömästi tienhaaran pohjoispuolella Kanalideniin ja Långforsiin johtavien teiden välissä. Se on kooltaan 7,5 x 7,5 m ja korkeudeltaan 1,3 m. Röykkiön keskellä on

pyöreä n. 1 x 1 m suuruinen kuoppa.

Röykkiö nro 3 sijaitsee edellisestä 6 m pohjoisluoteeseen. Se on Stenringsbackenin suurin, kooltaan 13,5 x 12,5 m ja korkeudeltaan 2 m. Röykkiön keskellä on n. 3 x 3 m suuruinen kuoppa, joka ulottuu maapohjaan asti ja jonka pohjalla on pohjois-etelä -suuntainen 2,2 x 0,8 m suuruinen paasiarkku.

Röykkiö nro 4 sijaitsee edellisestä 14 m pohjoisluoteeseen. Sen koko on 4,5 x 5 m ja korkeus 0,8 m. Röykkiön keskiosa on kaivettu maapohjaan asti.

Röykkiö nro 5 sijaitsee edellisestä 15 m pohjoiskoilliseen. Se on kooltaan 11,5 x 12 m ja korkeudeltaan n. 2 m. Röykkiön keskellä on 1,5 x 1,5 m suuruinen kuoppa.

Maanomistaja: Kamreeri Jarl Hed, Postipankki, Vaasa

RN:o 13:29

Valokuva s. 48

Peruskarttaote s. 26

Lisäyksiä:

750 10008

SIIPYY 11

Inventointi 1980

Peruskartta 1231 09

ÖMOSSA

x = 68387

y = 52316

z = 30

Sideles, Storsjö, Stenringsbacken pohjoisosaröykkiö, luokka II<sup>0</sup>, 1/1

Löydöt: -

Siipyyn inventoinnin yhteydessä kävin 6.8.1980 yhdessä Gunnar Nybondin kanssa tarkastamassa röykkiön Ömossan kylän Stenringsbacken -nimisen harjun luoteispäässä. Röykkiö on kuvattu Tallgrenin kertomuksessa v:lta 1912 Stenringsbackenin röykkiönä nro VI.

Stenringsbacken on Ömossan kylästä n. 4,5 km länsilounaaseen sijaitseva luode-kaakko -suuntainen harju. Röykkiö sijaitsee harjun luoteispäässä koilliseen viettävällä rinteellä Hedenistä Kanalideniin johtavan metsätien länsipuolella n. 10 m siitä. Röykkiöstä n. 30 m eteläkaakkoon on tervahaudan pohja ja samoin eteläkaakkoon n. 500 m päässä olevat Stenringsbackenin muut röykkiöt (ks. SIIPYY 10).

Röykkiö on kooltaan 7,5 x 8,5 m ja korkeudeltaan n. 90 cm. Sen keskelle on kaivettu 1,5 x 1,5 m suuruinen kuoppa.

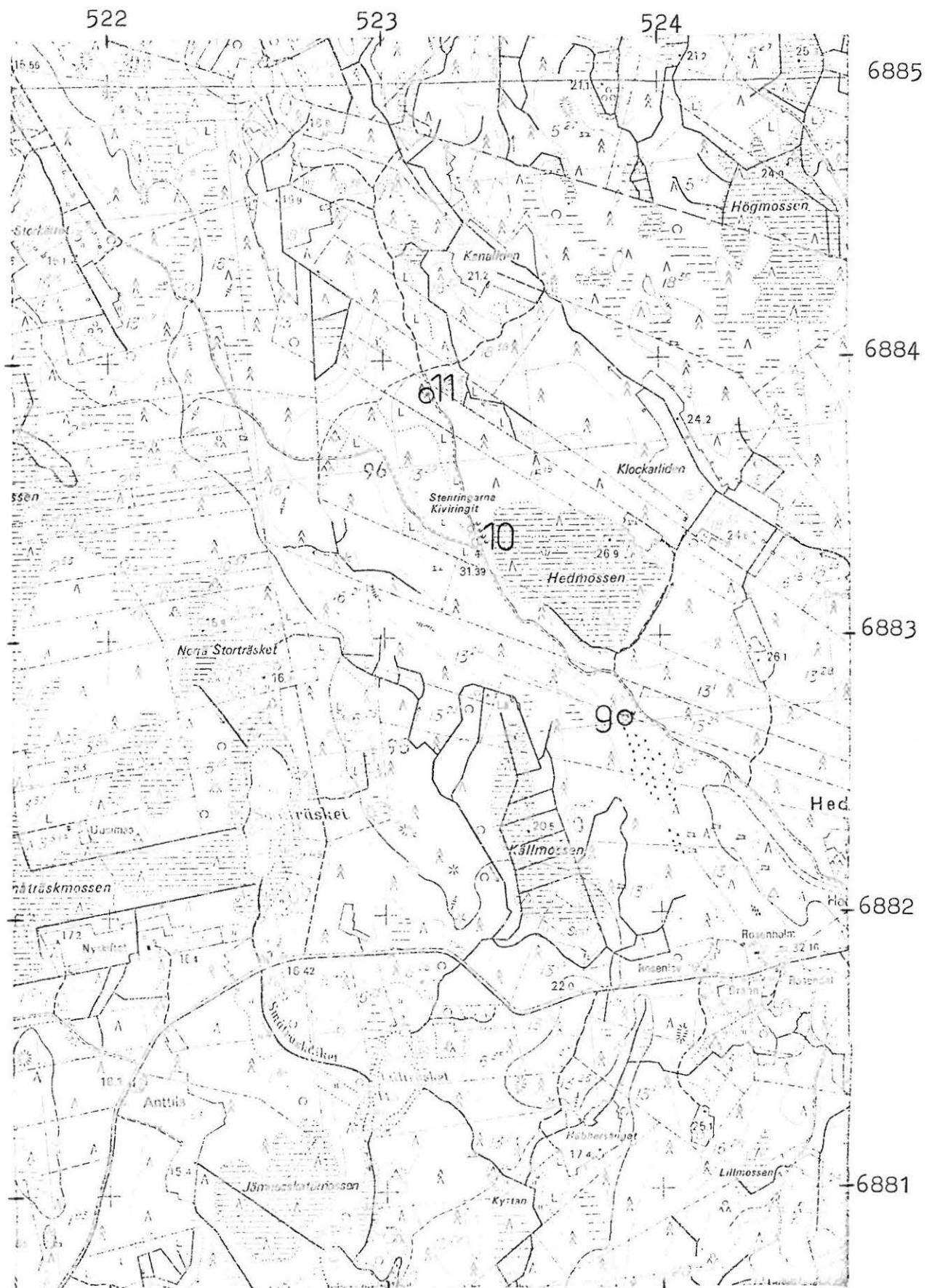
Maanomistaja: Rune Storsjö

RN:o 16:15

Peruskarttaote s. 26

Lisäyksiä:

## Siipyynti-inventointi 1980



Ote peruskartasta 1231 09 ÖMOSSA, 1972



SIIPYY 12

750 10009

Inventointi 1980

Peruskartta 1231 09

ÖMOSSA

x = ~~6~~8650

y = 52698

z = 17,5

Ömossa (Metsäkylä), Rofallskogen

röykkiöitä 3 kpl, luokka II

Löydöt: -

Siipyyn inventoinnin yhteydessä kävin 11.8.1980 yhdessä Jarl Grandellin, Joel Långvikin ja Gunnar Nybondin kanssa tarkastamassa aiemmin tuntemattoman röykkiöryhmän Ömossan kylän Rofallskogenissa.

Ryhmä sijaitsee Ömossan kylästä 1,4 km pohjoisluoteeseen Hakenki-nimisen pellon eteläpuolella Hakenkista Rörängsvikeniin johtavan metsätien pohjoispuolella. Maasto on kivikkoista metsäkangasta. Ryhmästä n. 100 m pohjoiseen on Lillmosskärskogenin röykkiöryhmä (ks. SIIPYY 12).

Röykkiö nro 1 sijaitsee Rörängsvikeniin johtavalta tieltä 15 m pohjoiseen ja Härkmerenpurosta 80 m länteen. Se on kooltaan 4,5 x 4,5 m ja korkeudeltaan 30 - 40 cm. Sen keskelle on jäljistä päätellen aivan hiljattain kaivettu maapohjaan asti ulottuva kuoppa.

Röykkiö nro 2 sijaitsee edellisestä n. 30 m koilliseen. Sen koko on 5 x 4,5 m ja korkeus n. 40 cm. Röykkiö on ehjä.

Röykkiö nro 3 sijaitsee röykkiöstä nro 1 n. 40 m itään pienellä kallionyppylällä. Se on pitkänomainen, lounas-koillis-suuntai-

nen, kooltaan 7 x 4 m ja korkeudeltaan n. 40 cm. Sitä on jonkin verran hajoitettu.

Maanomistaja: Helge Höglund, Ömossa

RN:o 1:95

Peruskarttaote s. 33

Lisäyksiä:

750 1 0010

SIIPYY 13

Inventointi 1980

Peruskartta 1231 09

ÖMOSSA

x = 8660

y = 2702

z = 17,5

Ömossa (Metsäkylä), Lillmosskärrskogen

röykkiöitä 3 kpl, luokka II

Löydöt: -

Siipyyn inventoinnin yhteydessä kävin 11.8.1980 yhdessä Jarl Grandellin, Joel Långvikin ja Gunnar Nybondin kanssa tarkastamassa röykkiöryhmän Ömossan kylän Lillmosskärrskogenissa. Röykkiöt on kuvattu Schwindtin kertomuksessa (1903 3).

Lillmosskärrskogenin röykkiöt sijaitsevat 1,5 km pohjoisluoteeseen Metsäkylästä Hakenki -nimisen pellon eteläosasta länteen. Ryhmästä n. 100 m etelään on Rofallskogenin röykkiöryhmä (ks. SIIPYY 12).

Röykkiö nro 1 on pellon reunasta n. 15 m länteen olevan kallionnyppylän päällä. Se on pahoin kaiveltu, kooltaan 3 x 4 m ja korkeudeltaan n. 30 cm.

Röykkiö nro 2 sijaitsee edellisestä n. 30 m länsiluoteeseen. Se on kooltaan 6 x 4,5 m ja korkeudeltaan 40 cm. Röykkiöön on kaivettu pitkänomainen pohjois-etelä -suuntainen kuoppa.

Röykkiö nro 3 sijaitsee röykkiöstä nro 1 n. 25 m luoteeseen. Se on kooltaan 6 x 5 m ja korkeudeltaan n. 60 cm. Röykkiön keskelle on kaivettu 1 x 1 m suuruinen kuoppa.

Maanomistaja: Helge Höglund, Ömossa

RN:o 1:95

Peruskarttaote s. 33

Lisäyksiä:

750 1 0011

SIIPYY 14

Inventointi 1980

Peruskartta 1231 09

ÖMOSSA

x = ~~6~~8704y = ~~5~~2652

z = 27,5

Ömossa (Metsäkylä), Pambaliden

röykkiö, luokka II

Löydöt: -

Siipyyn inventoinnin yhteydessä kävin 11.8.1980 yhdessä Jarl Grandellin, Joel Långvikin, Aarne Lindqvistin ja Gunnar Nybondin kanssa tarkastamassa aiemmin tuntemattoman röykkiön Ömossan kylän Pambalidenillä.

Pambaliden on Ömossan kylästä 2,1 km luoteeseen sijaitseva peltoaukea (peruskartalle v:lta 1972 merkitty väärin nimellä Lillmos-såkern). Röykkiö sijaitsee tämän pellon lounaispuolella olevalla luode-kaakko -suuntaisella kalliomäellä sen korkeimmalla kohdalla n. 100 m pellon reunasta. Se on kooltaan 5 x 6 ja korkeudeltaan 50 cm. Röykkiön pohjois- ja itäpuolelle ovat ilmeisesti pikkulapset rakentaneet kaksi kivikehää.

Maanomistaja: Gunnar Sandvik, Ömossa

RN:o 1:195

Valokuva s. 49

Peruskarttaote s. 33

Lisäyksiä:

750 10012

SIIPYY 15

Inventointi 1980

Peruskartta 1231 09

ÖMOSSA

x = 8737

y = 2669

z = 30

Ömossa, Myrbergen

röykkiö, luokka II

Löydöt: -

Siipyyn inventoinnin yhteydessä kävin 11.8.1980 yhdessä Jarl Grandellin, Joel Långvikin, Aarne Lindqvistin ja Gunnar Nybondin kanssa tarkastamassa aiemmin tuntemattoman röykkiön Ömossan kylän Myrbergen -nimisellä kalliomäellä.

Myrbergen sijaitsee Ömossan kylästä n. 2,3 km pohjoisluoteeseen. Röykkiö sijaitsee mäen korkeimmalla kohdalla kalliopohjalla Pambaliden -nimisestä pellostä (peruskartalle v:lta 1972 merkitty väärin nimellä Lillmossäkern) n. 250 m koilliseen.

Röykkiö on pitkänomainen, luode-kaakko -suuntainen, kooltaan 7 x 4 m ja korkeudeltaan n. 40 cm. Sen luoteisosaa on jonkin verran kaiveltu.

Maanomistaja: Gunnar Sandvik, Ömossa

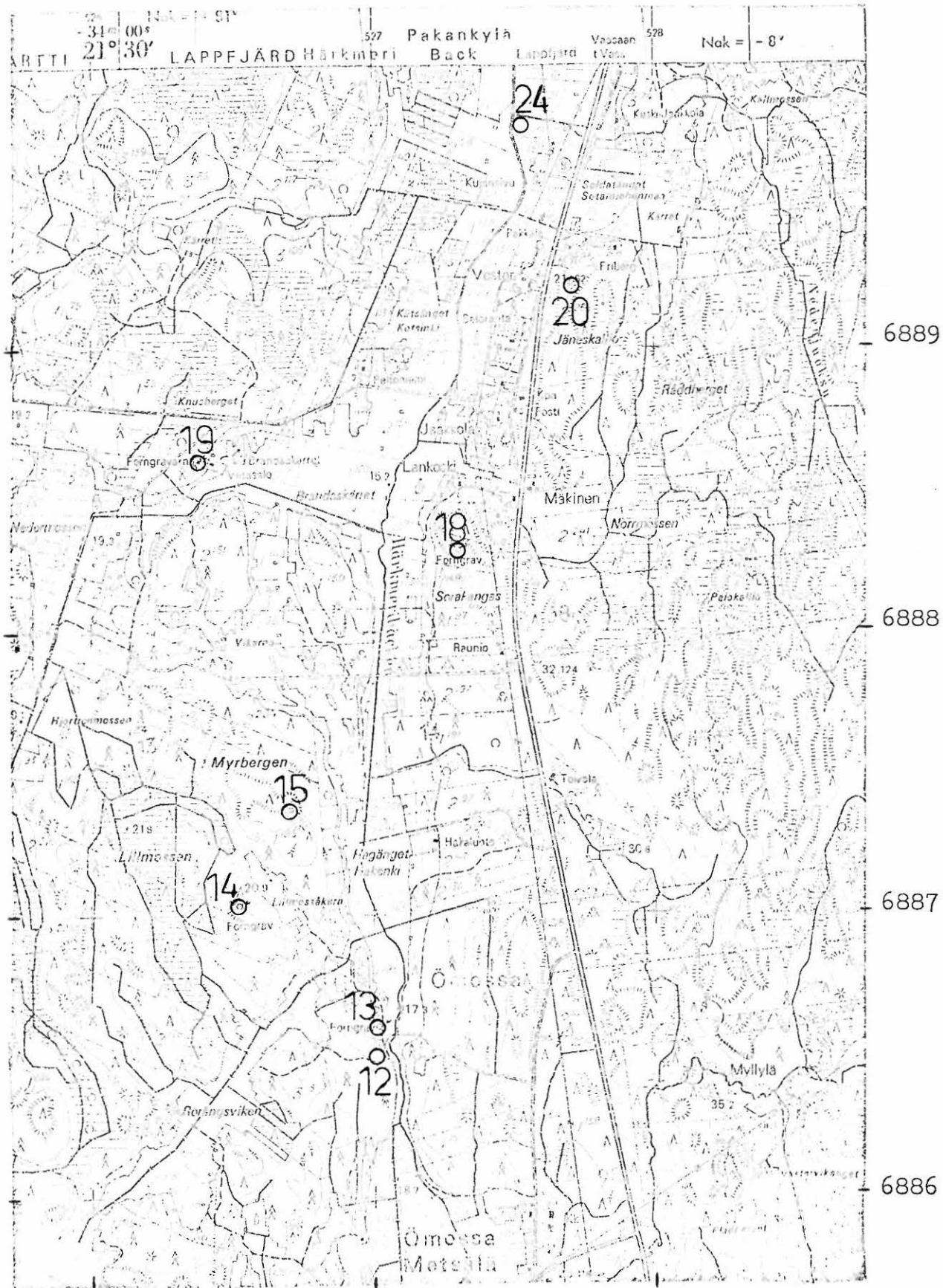
RN:o 1:195

Valokuva s. 49

Peruskarttaote s. 33

Lisäyksiä:

Siipyn inventointi 1980



Ote peruskartasta 1231 09 OMOSSA, 1972

i vj2

SIIPYY 16

Inventointi 1980

Peruskartta 1231 09

ÖMOSSA

Ömossa (Metsälä), Langårdsvedskogen

röykkiöitä 3 kpl ?

Löydöt: -

Th. Schwindtin kertomuksessa v:lta 1903 kuvataan kolme röykkiötä (näistä yksi epävarma), joiden tekstin mukaan pitäisi sijaita "I Langårdsvedskogen ett par km norr om (Ömossa) byn och 40 m. vester om den till Lappfjerd ledande landsvägen på en klippa...".

Siipyyn inventoinnin yhteydessä tiedustelin röykkiöiden sijaintia Ömossan kylän asukkailta (mm. Jarl Grandell ja Aarne Lindqvist), mutta kenenkään mukaan ei tietojen osoittamalla alueella ole röykkiötä. Myös nimi Langårdsvedskogen oli tuntematon.

Lisäyksiä:



750 10013

SIIPYY 17

Inventointi 1980

Peruskartta 1231 09

ÖMOSSA

x = 8796

y = 2572

z = 25

Ömossa (Metsälä), Nedermosskogen

röykkiöitä 2 kpl, luokka II

Löydöt: -

Siipyyn inventoinnin yhteydessä kävin 11.8.1980 yhdessä Jarl Grandellin, Joel Långvikin, Arne Lindqvistin ja Gunnar Nybondin kanssa tarkastamassa kaksi aiemmin tuntematonta röykkiötä Ömossan kylän Nedermosskogen -nimisessä paikassa.

Nedermosskogen sijaitsee Ömossan kylästä 3,2 km luoteeseen Nedermossen -nimisen pellon länsipuolella. Röykkiölle on pellon reunasta matkaa n. 60 m.

Röykkiö nro 1, jonka poikki itä-länsi -suunnassa kulkee tilusraja, on kooltaan 5,5 x 5 m ja korkeudeltaan 60 cm. Se on aivan ehjä ja suureksi osaksi sammalen peitossa.

Röykkiö nro 2 sijaitsee edellisestä 15 m pohjoiskoilliseen. Se on kooltaan 4 x 4 m ja korkeudeltaan 40 cm. Myös tämä röykkiö on ehjä.

Maanomistaja: röykkiön nro 1 pohjoisosa sekä röykkiö nro 2:

Sven Vikholm, Ömossa, RN:o 2:61

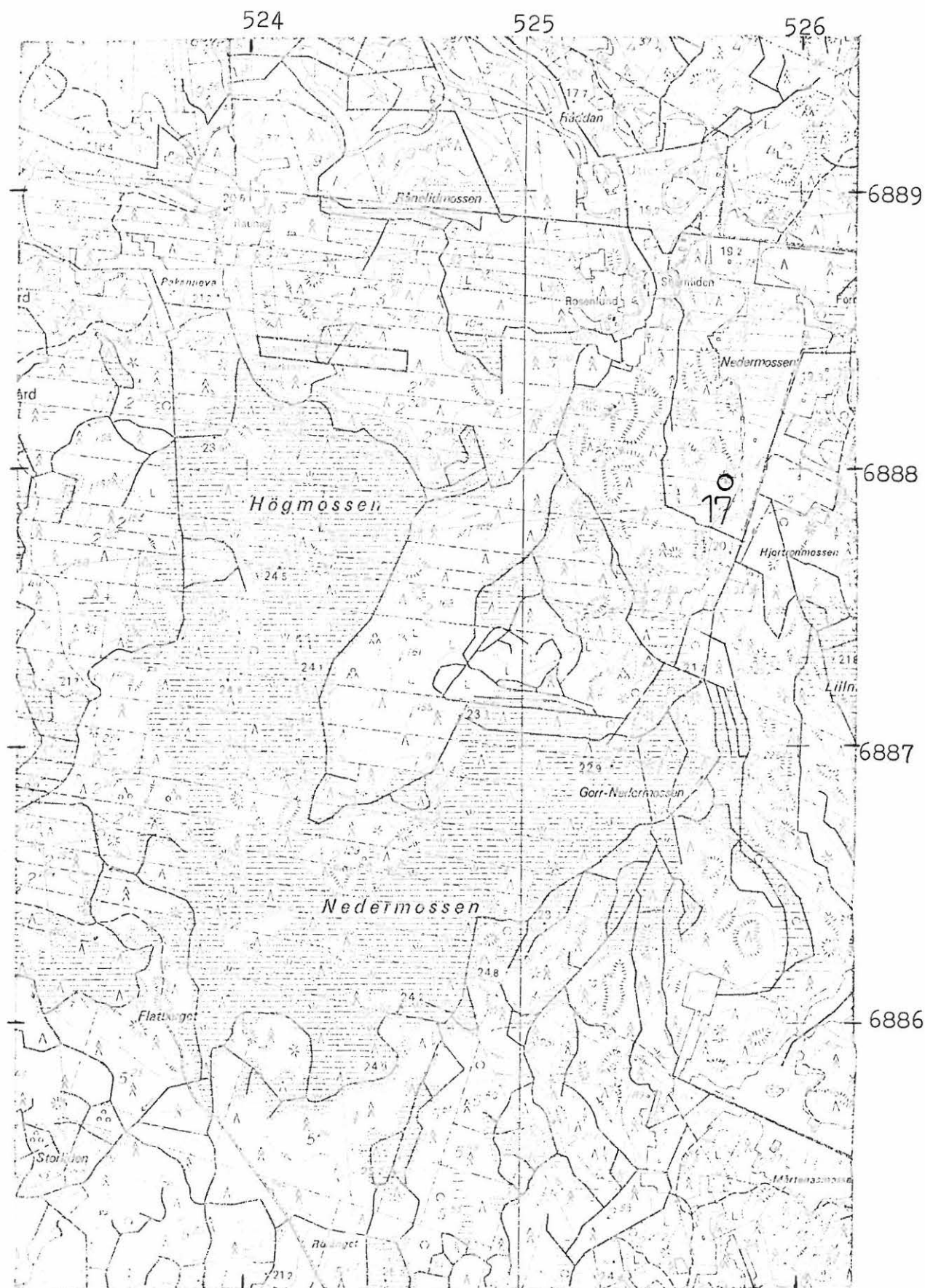
röykkiön nro 2 eteläosa:

Esko Laine, Ömossa, RN:o 2:196

Peruskarttaote s. 36

Lisäyksiä:

## Siipyyn inventointi 1980



Ote peruskartasta 1231 09 OMOSSA, 1972

750 10014

SIIPYY 18

Inventointi 1980

Peruskartta 1231 09

ÖMOSSA

x = 8828

y = 2731

z = 30

Ömossa (Metsälä), Sorakangas

röykkiöitä 2 kpl, luokka III

Löydöt: KM 6111:1 palaneita luunsiruja

Siipyyn inventoinnin yhteydessä kävin 11.8.1980 yhdessä Jarl Grandellin, Aarne Lindqvistin, Joel Långvikin ja Gunnar Nybondin kanssa tarkastamassa kaksi kaivauksien yhteydessä tuhoutunutta röykkiöitä Ömossan kylän Sorakankaalla. Röykkiöt on kaivanut A. M. Tallgren v. 1912 (ks. Tallgren 1912 1-2 ja 1913 ).

Röykkiöistä on jäljellä enää pohjakivet sekä suuremman röykkiön paasiarkku (ks. Tallgren 1912 2, röykkiö nro I). Paikka sijaitsee Ömossan kylästä 3 km pohjoisluoteeseen Pori-Vaasa -maantien länsipuolella n. 200 m päässä siitä. Röykkiöistä 220 m pohjoiseen on Lankosken talo. Alue on kallioista metsää.

Maanomistaja:

Peruskarttaote s. 33

Lisäyksiä:

SIIPYY 19750 10015  
Inventointi 1980

Peruskartta 1231 09

ÖMOSSA

x = 8860

y = 2638

z = 30

Ömossa (Metsälä), Brändakärret

röykkiöitä 3 kpl, luokka II

Löydöt: -

Siipyyn inventoinnin yhteydessä kävin yhdessä Jarl Grandellin, Aarne Lindqvistin, Joel Långvikin ja Gunnar Nybondin kanssa tarkastamassa kolme aiemmin tunnettua röykkiötä Ömossan kylän Brändakärret -nimisessä paikassa. Th. Schwindt on kuvannut röykkiöt kertomuksessaan v:ltä 1903 (ks. myös P. E. Ohlsin päiväämätön kirje Muinaistieteelliselle toimikunnalle esihit. tston top. arkistossa sekä Tallgren 1912 1).

Röykkiöt sijaitsevat Ömossan kylästä 3,8 km pohjoisluoteeseen Brändakärret -nimisen peltoaukean pohjoispuolella Viitasalon tilasta länteen. Maasto on kaakkoon viettävää metsärinnettä.

Röykkiö nro 1 on tilusrajalalla Viitasalon tilan päärakennuksesta 35 m länsiluoteeseen. Se on kooltaan 12 x 15,5 m ja korkeudeltaan n. 1,8 m. Röykkiön keskelle on kaivettu pitkänomainen luode-kaakko-suuntainen kuoppa. Muuten röykkiö on ehjä ja sammalen peitossa.

Röykkiö nro 2 sijaitsee edellisestä 40 m luoteeseen. Se on kooltaan 8 x 6 m ja korkeudeltaan n. 1 m. Röykkiö on ehjä ja kokonaan sammalen peitossa.

Röykkiö nro 3 sijaitsee tilusrajalalla röykkiöstä nro 1 40 m lounaaseen. Se on kooltaan 11 x 11 m ja korkeudeltaan n. 1,4 m.

Röykkiön keskelle on kaivettu pitkänomainen pohjois-etelä  
-suuntainen kuoppa.

Maanomistaja:

Peruskarttaote s. 33

Lisäyksiä:

750 1 0016

SIIPYY 20

Inventointi 1980

Peruskartta 1231 09

ÖMOSSA

x = 8922

y = 2771

z = 30

Ömossa (Metsälä), Råddskogen

röykkiö, luokka III

Löydöt: keihäänkärjen putkiosa KM 2095:2?

Siipyyn inventoinnin yhteydessä kävin 7.8.1980 yhdessä Jarl Grandellin, Aarne Lindqvistin ja Gunnar Nybondin kanssa tarkastamassa tuhotun röykkiön paikkaa Ömossan kylän Råddskogen -nimisessä paikassa. Mitä todennäköisimmin tähän röykkiöön viittaa A. M. Tallgren (1912 2) yrittäessään selvittää Hackmanin (1905 72-3) kuvaaman keihäänkärjen löytöpaikkaa.

Råddskogen sijaitsee Ömossan kylästä 3,8 km pohjoiseen Pori-Vaasa-maantien itäpuolella n. 80 m päässä siitä. Röykkiöstä n. 180 m pohjoiseen on Soldatänget -niminen pelto. Alue on luoteeseen viettävää kalliomaastoa.

Röykkiö on hajoitettu pohjiaan myöten n. 20 x 20 m suuruiselle alueelle. Se on rakennettu kalliopohjalle.

Maanomistaja: Tor Wallin, Ömossa

RN:o 2:256

Valokuva s. 50

Peruskarttaote s. 33

Lisäyksiä:

750 10017

SIIPYY 21

Inventointi 1980

Peruskartta 1232 04

SKAFTUNG

x = 9272

y = 51756

z = 10

Skaftung, Svedudden

röykkiö, luokka II

Löydöt: -

Siipyyn inventoinnin yhteydessä kävin 8.8.1980 yhdessä Gunnar ja Bjarne Nybondin kanssa tarkastamassa aiemmin tuntemattoman röykkiön Skaftungin kylän Veduddenilla.

Vedudden on Skaftungin kylän pohjoispuolella oleva niemi, jota pohjoisessa rajoittaa Ragneskärsfjärden -niminen ja etelässä Hamnfjärden -niminen lahti. Röykkiö sijaitsee tämän niemen koillisosassa sen korkeimmalla kohdalla luode-kaakko -suuntaisella kalliolla.

Röykkiön koko on 12 x 8 m ja korkeudeltaan n. 70 cm. Siihen on kaivettu kaksi kuoppaa, toinen keskelle ja toinen pohjoisosaan. Näistä jälkimmäinen on tehty aivan hiljattain.

x1. 8.39

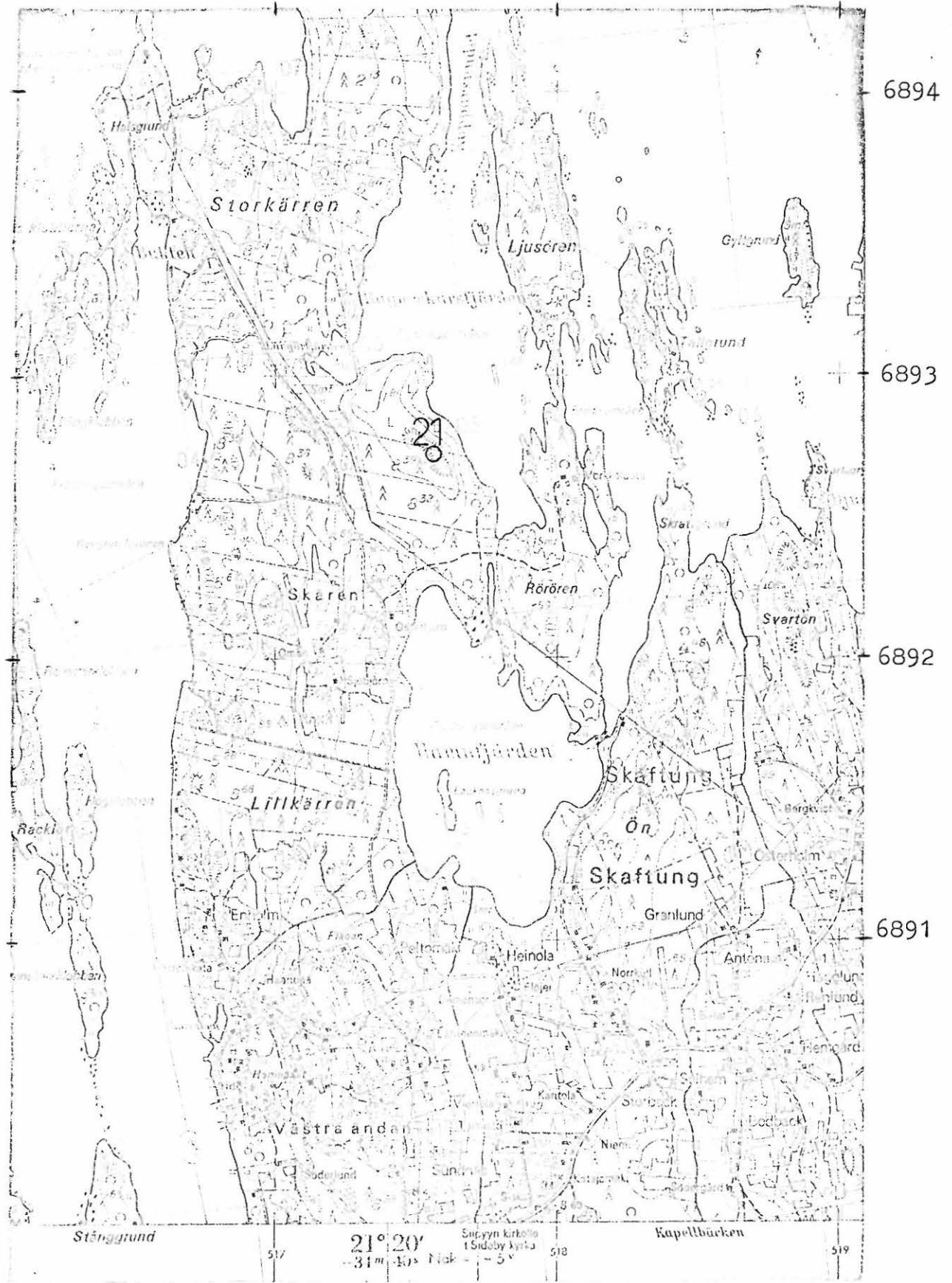
Maanomistaja: ? Airio (Pori)

Valokuva s. 50

Peruskarttaote s. 42

Lisäyksiä:

Siipyyn inventointi 1980



Ote peruskartasta 1232 04 SKAFTUNG, 1971



750 10018

SIIPYY 22

Inventointi 1980

Peruskartta 1232 07

HÄRKMERI

x = ~~48~~9226 36

y = 52004

z = 17,5

Skaftung, Muråsen

röykkiöitä 14 kpl, luokka I

Löydöt: -

Siipyyn inventoinnin yhteydessä kävin 11.8.1980 tarkastamassa röykkiöryhmän Skaftungin kylän Muråsen -nimisellä mäellä. Th. Schwindt on luetteloinut mäeltä 12 röykkiötä (1903 6-7). Näihin lisää Axel Teir vielä kaksi (ks. A. Teirin kirjeet Muinaistieteelliselle toimikunnalle 4.8.1934 ja 28.8.1936; ks. myös Tallgren 1913 45).

Myråsen sijaitsee Skaftungin kylästä n. 2 km koilliseen Skaftungin-Härkmeren maantien itäpuolella 750 m päässä siitä. Mäen itäpuolella on pitkänomainen pohjois-etelä -suuntainen pelto nimeltä Elakkärret. Mäki on louhikkoinen, eräin paikoin tulee peruskallio näkyviin, toisissa paikoissa maaperä on soraa. Muråsenin itäosasta on otettu soraa. Röykkiöiden kuvauksen suhteen viittaa em. kertomuksiin.

Maanomistaja: Sten Ingves, Skaftung

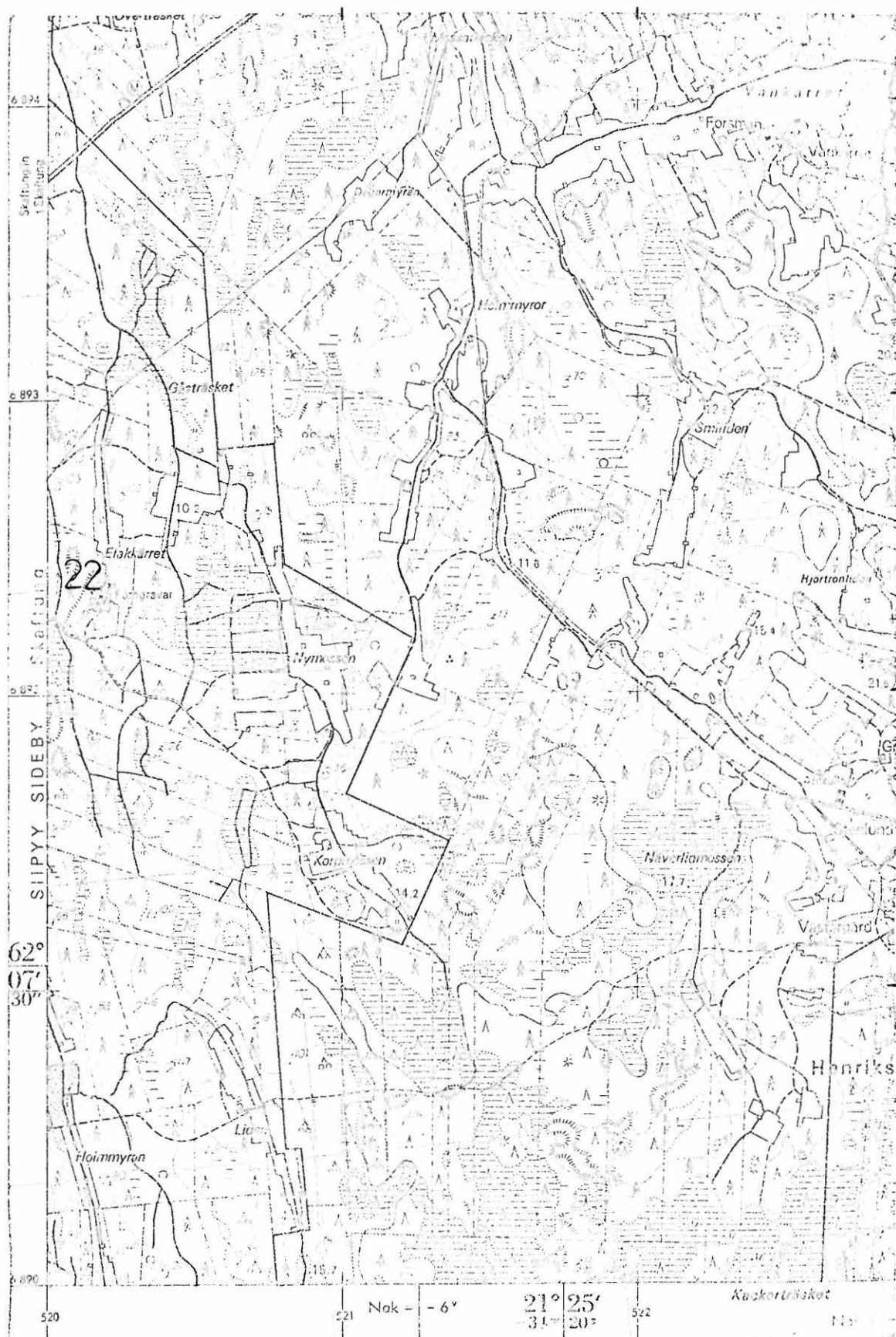
RN:o 3:110

Valokuvat s. 51-52

Peruskarttaote s. 44

Lisäyksiä:

## Siipyyn inventointi 1980



Ote peruskartasta 1232 07 HÄRKMERI, 1971

SIIPYY 23

Inventointi 1980

Peruskartta 1231 09

ÖMOSSA

Ömossa, Storfallsberget

kivikautinen löytöpaikka, luokka II

Löydöt: KM 2095:1 suippohamaraisen reikäaseen katkelma, joka on löytynyt v. 1866 "hietakuopasta Storfallsbergin vierteeltä Ömossan kylästä Sidebyn pitäjästä."

Siipyyn inventoinnin yhteydessä tiedustelin Storfallsbergin sijaintia useilta Ömossan kylän asukkailta. Kukaan ei kuitenkaan tiennyt tällaisesta vuoresta puhumattakaan hiekkakuopasta.

Lisäyksiä:

SIIPYY 24

Inventointi 1980

Peruskartta 1231 09

ÖMOSSA

x = 8982

y = 2754

z = 15

Ömossa (Metsälä), Kujansivu

rautakautinen löytöpaikka, luokka II

Löydöt: Pohjanmaan museo, Vaasa 1978-1092, rautainen putkikirves, jonka on maanviljelijä Aarno Holvikallio löytänyt kotitilansa pellostä v. 1958

Siipyyn inventoinnin yhteydessä kävin 11.8.1980 yhdessä Jarl Grandellin ja Gunnar Nybondin kanssa tarkastamassa rautaisen putkikirveen löytöpaikkaa Ömossan kylän Kujansivu -nimisellä tilalla. Emäntä Impi Holvikalliolta saamieni tietojen mukaan kirves on löytynyt pelto-ojaa kaivettaessa n. 200 m tilan päärakennuksesta luoteeseen. Maapohja oli mullan alla savea. Mitään merkkejä kiveyksistä tms. ihmisen aikaansaannoksista ei ollut näkyvissä. Paikalla käydessäni kyseinen pelto oli jätetty viljelemättä ja kasvoi pensaikkoa. Mitään merkkejä kiinteistä muinaisjäännöksistä ei ollut näkyvissä.

Maanomistaja: Aarno Holvikallio, Ömossa

RN:o 2:241

Peruskarttaote s. 33

Lisäyksiä:






53783 KALLTRASK VIERTOLA. KIVIKAUTINEN ASUINPAIKKA.  
 TAUSTALLA PORIN-VAAASAN MAANTIE. KUV. W.  
 SIIPYY 5




53786 TAMMINEN. KIVIKAUTINEN ASUIN-  
 PAIKKA. HIOMALAAKA LOYTUNYT KUVRASSA  
 OIKEALLA OLEVAN KELLARIN LÄHELLÄ. KUV. W.  
 SIIPYY 7





53788  
ÖMOSSA STORPÄTTBACKEN.  
SCHWIMMENS RÖYKKIÖ N:o 1  
(TALLRENNEN N:o VIII). KUV. N  
SIIPYÄ 9



53789 ÖMOSSA STENRINGIBACKEN. KUV. W  
SIIPYÄ 10  
53790 RÖYKKIÖT 5  
53791 JA 4.






53792  
OMOSSA PAMBALIDEN,  
RÖYKKIÖ. KUV. SSW  
SIIPYÄ 14



53793  
OMOSSA MYRBERGEN  
RÖYKKIÖ. KUV. E  
SIIPYÄ 15





53794 53795  
 ÖMOSSA RÅADSKOGEN. HÄSOITETTU  
 RÖYKKIÖ. TAUSTALLA SILFVERBERGIN TILA  
 KUV. S  
 SIIPYY 20



53796  
 SKAFTUNG VEDUDDEN.  
 RÖYKKIÖ. KUV. SW  
 SIIPYY 21






53717 SKAFTUNG MURÄSEN. KESKELLÄ RÖYKKIÖ J.  
~~SEN~~ SEN TAKANA NUOREN MÄNNYN OIK.  
 PUOLELLA RÖYKKIÖN L SILMAKIVI, ETVALALLA  
 VASEMMALLA RÖYKKIÖN E ITÄOSAA. KUV. SSV  
 SIIPY 22




53799 SKAFTUNG MURÄSEN. RÖYKKIÖ F.  
 KUV. NNV  
 SIIPY 22





53800 SKAFTUNG MURÅSEN. 53801 RÖYKKIÖ K  
 KVV. WSW.  
 SIIPYÄ 22



53802 SKAFTUNG MURÅSEN  
 RÖYKKIÖ H. KVV. N  
 SIIPYÄ 22