

Sievi

Perusinventointi



MUSEOVIRASTO

Vesa Laulumaa

Sisällys

Tiivistelmä	2
Johdanto	3
Inventointialueen sijainti ja topografia	4
Sievin arkeologinen tutkimushistoria	5
Inventoinnin kulku ja tulokset	5
Kuvaluettelo	7
Kohdeluettelo	9
Kohdekuvaukset	11
Karttaliitteet	
Karttaote 1. Sievin pohjoisosan muinaisjännökset	88
Karttaote 2. Sievin eteläosan muinaisjännökset	89
Karttaote 3. Sievin kivistä löytyneet löytöpaikat	90

Tiivistelmä

Sievi, perusinventointi

Museoviraston arkeologian osasto

Inventoija: FM Vesa Laulumaa

Sievin kunnan inventoinnin tarkoituksena oli varmistaa ja saattaa ajan tasalle aiempien inventointien ja tarkastusten tiedot. Inventoinnissa tarkastettiin ennestään tunnettujen kohteiden paikkatiedot ja säilyneisyys, samalla kohteille tehtiin aluerajaukset. Uusia kohteita ei varsinaisesti etsitty, mutta tarkastusten perusteella muinaisjäännösrekisteriin lisättiin kahdeksan kohdetta.

Vääräjoen varressa olevat kivikautiset asuinpaikat todettiin suurimmaksi osaksi pelto- ja rakennustöissä vahingoittuneiksi. Huomattava osa inventoinnista kului Isokankaan kuoppakohteiden läpikäyntiin. Alueelta tunnettiin ennestään muutamia pyyntikuopiksi luokiteltuja kohteita, mutta kävi ilmi, että niiden laajuutta ei oltu riittävästi selvitetty aiemmissä tutkimuksissa. Kohteet osoittautuivat poikkeuksetta laajemmiksi kuin oli luultu. Kaikkiaan Isokankaalta paikannettiin noin 650 kuoppajäännettä, mutta kartoitus jäi vielä kesken.

Löydöt: KM 38076

Kuvat: DG880 – DG904; F145822 - 145827

Kenttätyöaika: 31.8. – 11.9.2009

Inventoidun alueen laajuus: Aiemmin tunnettujen kohteiden tarkastuksia ja harjualueen inventointia noin 4 neliökilometriä

Tutkimuskustannukset: Museovirasto arkeologian osasto

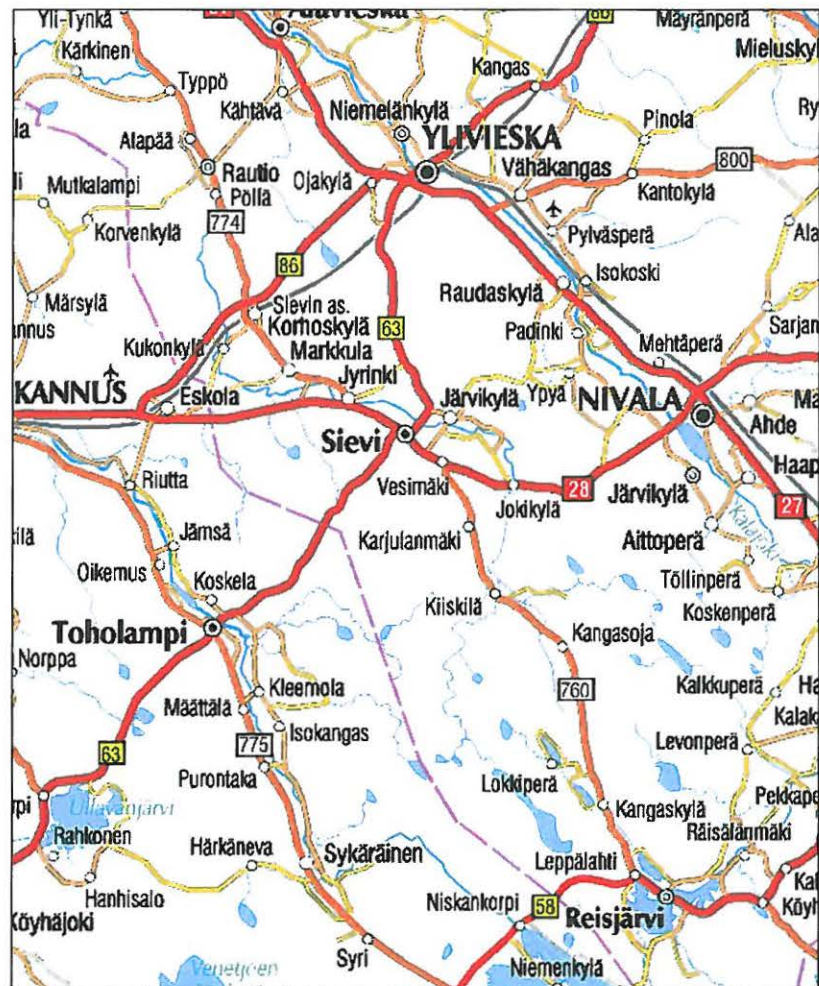
Tutkimusraportti: Vesa Laulumaa 11.3.2010 Museoviraston arkeologian osaston arkisto

Johdanto

Museoviraston arkeologian osaston tutkija Vesa Laulumaa inventoi Sievin muinaisjäänöksiä 31.8. – 11.9.2009. Sievi oli yksi kolmesta kunnasta, joissa tehtiin inventointia Museoviraston arkeologian osaston varoin vuonna 2009, muut kunnat olivat Vieremä ja Joroinen. Sievin kunnan inventoinnin tarkoituksena oli varmistaa ja saattaa ajan tasalle aiempien inventointien ja tarkastusten tiedot. Inventoinnissa tarkastettiin ennestään tunnettujen kohteiden paikkatiedot ja säilyneisyys, samalla kohteille tehtiin aluerajaukset. Uusia kohteita ei varsinaisesti etsitty, mutta tarkastusten perusteella muinaisjäänösrekisteriin lisättiin kahdeksan kohdetta. Nämä kohteet ovat joko aiemmin tunnettuja erilliskohteita, joista muodostettiin uusia kiinteitä muinaisjäänöskohteita tai uusia kuoppajäänöskohteita, joita havaittiin Isokankaan alueella Sievin eteläosassa.

Inventointialueen sijainti ja topografia

Vuonna 1867 perustettu Sievin kunta sijaitsee Pohjois-Pohjanmaan maakunnan eteläosassa ja asukkaita kunnassa on noin 5300. Naapurikuntia ovat mm. Ylivieska pohjoisessa, Nivala idässä, Reisjärvi etelässä ja Kannus lännessä. Sievin pinta-ala on 800,88 neliökilometriä, josta vain 13,54 neliökilometriä on vesistöjä. Vesistöjen vähäinen määrä johtuu jossain määrin siitä, että Sievin järvet on kuivatettu pelto- ja niittymaiksi. Kuivatettuja järviä ovat mm. Kortejärvi, Jyrinkijärvi ja Evijärvi. Esimerkiksi Evijärven kuivatus aloitettiin jo 1700-luvulla ja sitä kesti vaiheittain aina 1960-luvulle asti. Muutamia kuivatettuja järviä on kuitenkin vesitetty uudelleen.



Sievin sijainti. Ote tiekartasta (GT-7, ei mittakaavassa)

Sievin maasto on enimmäkseen moreenikumpujen täplittämää suoaluetta. Hallitsevana topografisena piirteenä on Sievin läpi kaakko – luode –suunnassa kulkeva harjujakso, jolla sijaitsee useita muinaisjäännöskohteita. Toinen muinaisjäännöskeskittymä liittyy Vääräjoen laaksoon. Joki saa alkunsa Reisjärven Pitkäjärvestä etelässä ja virtaa kohti pohjoista, kääntyen länteen Sievin Jokikylässä. Osan matkasta joki kulkee harjujakson tuntumassa, sen itäpuolella.

Sievi kuuluu nopean maankohoamisen alueeseen, nykyisin kohoamisnopeus on noin 8 mm vuodessa. Sievi oli jääkauden päätyttyä kokonaan meren peittämä. Ancyclus-vaiheen loppupuolella noin 8000 vuotta sitten kunnan kaakkoisosat olivat kohonneet vedestä. Ancylostusta seuranneen Litorina-vaiheen korkeimmat rannat ovat noin 90 – 100 metrin korkeudella nykyisestä merenpinnasta ja ne ajoittuvat noin 7000 – 6500 vuotta vanhoiksi (Okkonen 1993: 23 – 25). Maankohoaminen oli nopeaa ja noin 5100 vuotta sitten Evijärvi, Jyrinkijärvi ja Sievinjärvi olivat kuroutuneet merestä irti.

Sievin kivikautinen asutus liittyy selvästi muinaisiin merenrantavaiheisiin. Asutus näyttää keskittyneen nykyistä Vääräjokilaaksoa mukailleen merenlahden rannoille ja lahden suistossa olleisiin saariin. Ancyclusjärvi ja varhainen Litorinameri olivat esikeraamisen kulttuurin aikaa ja Sievin kivikautisista asuinpaikoista kaikki muut paitsi varhaiskampakeraamiseen kulttuuriin kuuluva Sopenkangas vaikuttavat olevan mesoliittiselta kivilaudelta peräisin.

Lisätietoa jääkauden jälkeisistä ympäristön muutoksista ja Sievin esihistoriasta on saatavissa Jari Okkosen kirjoittamassa Sievin esihistoriassa (Jari Okkonen 1993: Sievin esihistoria. Teoksessa Sievistä Sommaan näköön. Sievin historiaa. Toim. Anne Ruuttula-Vasari.)

Sievin arkeologinen tutkimushistoria

Sievin arkeologinen tutkimushistoria on hyvin samanlainen kuin monien muiden läntisen Suomen kuntien. 1800-luvulla kiviesineiden keräilijät toimittivat Sievistä löytyneitä esineitä Kansallismuseon kokoelmiin. Joukossa oli myös Suomen muinaismuistoyhdistyksen stipendiaatti Santeri Ingman, joka toi vuonna 1886 yhdeksän kiviesinettä. Ingman olisi saanut mukaansa enemmänkin esineitä, mutta hänen mukaansa ”kesällä 1885 oli eräs Ruotsista kotoisin oleva juutalainen kulkenut kokoilemassa niitä. Hänelle niitä oli myöty paljon.” (Santeri Ingman: Salon kihlakunnan muinaistieteellinen kertomus, s. 46. Museoviraston arkeologian osaston topografinen arkisto).

1800-luvun ja 1900-luvun alun keräilykäyntien jälkeen tuli pitkä tauko ja vasta vuonna 1957 Ville Luho tarkasti Norssinjärven luoteispuolella olevan röykkiökohteen. Vuosina 1974 – 1977 Paula Purhonen tarkasti useita Sievin kohteita ollessaan Museovirastossa Pohjois-Pohjanmaan aluevalvojana.

Markku Torvinen aloitti Sievin muinaisjäännösinventoinnit vuonna 1979. Hän myös johti Murhianjärven pohjoisrannalla olevien röykkiöiden ja Sopenkankaan kivikautisen asuinpaikan kaivauksia samana vuonna. Inventointeja on tehty vuosien varrella muutamia lisää. Markku Heikkinen inventoi Vääräjoen aluetta vuonna 1984, Markku Mäki vuosi teki Sievinharjun inventoinnin vuonna 1992 ja Oulun yliopiston

arkeologian laboratorio inventoi Sieviä vuonna 1998. Vuonna 2009 Sievissä tehtiin Museoviraston inventoinnin lisäksi myös Asemanseudun – Kirkonkylän siirtoviemärin linjauksen ja haja-asutusalueiden jätevesiviemäröinnin suunnittelualueiden inventointi. Inventoinnin teki Jaana Itäpalo Keski-Pohjanmaan Arkeologiapalvelusta.

Kaivaustutkimukset ovat olleet vähäisiä. Aiemmin mainitut Markku Torvisen kaivaukset ovat täydentyneet vain Matti Bergströmin johtamalla Sopenkankaan koekaivauksella vuonna 1983, Simon Vanhatalon koekaivauksella Maansydämessä vuonna 1999 ja Oulun yliopiston kaivauksella samassa kohteessa, myös vuonna 1999.

Inventoinnin kulku ja tulokset

Sievin muinaisjäännökset koostuvat lähinnä kivikautisista asuinpaikoista ja ajoittamattomista kuoppakohteista, joista osa on pyyntikuoppaketjuja. Pronssi- tai rautakautisia asuinpaikkoja ei tunneta ja ainoa esihistoriallinen metalliesinelöytö on Jyringistä löytynyt viikinkiaikainen pronssinen hevosenenkäsolki. Kolme kiviröykkiökohdetta ovat myös liittyä metallikausiin ja kaksi niistä on tutkittu, mutta ne olivat löydöttömiä ja niitä ei kyetty ajoittamaan.

Muinaisjäännöskohteita tunnettiin Sievistä ennen inventointia ja inventoinnin jälkeen (suluissa) seuraavasti:

Kivikautisia asuinpaikkoja	21 (22)
Muinaisjäännösryhmiä	2 (3)
Ajoittamattomia kivirakenteita	3
Historiallisia hautapaikkoja	2
Pyyntikuoppakohteita	4
Kivikautisia löytöpaikkoja	22
Maarakenteita (kuoppia)	1 (6)

Inventoinnissa käytiin läpi aiemmin tunnetut muinaisjäännökset, lukuun ottamatta niitä, jotka oli tarkastettu jo aiemmin vuonna 2009 tehdyssä viemäröinti-inventoinnissa. Kohteissa tarkastettiin aiempien tietojen paikkansa pitävyys, paikkatiedot, kohteen kunto ja säilyneisyys sekä tehtiin aluerajaus.

Vääräjoen varrella olevat kivikautiset asuinpaikkoja tarkastuksessa havaittiin, että ne sijaitsevat suurimmaksi osaksi pelloilla ja ovat tästä syystä melko tuhoutuneita. Ehjiä kivikautisia asuinpaikkoja ei Vääräjoen tuntumasta tunneta. Sievinharjulta voisi olla mahdollisesti löydettävissä vielä säilyneitä mesoliittisia kohteita, tosin harju on paikoin pahoin maa-aineksenoton runtelema. Esimerkkinä tällaisesta kohteesta on Syväojankangas Pitkäkankaan eteläpäässä, joka on keskiosastaan hiekanoton tuhoama,

mutta etelä- ja pohjoisosastaan vielä melko hyvin säilynyt ja vaikuttaa runsas löytöiseltä.

Ongelmalliseksi osoittautuivat Sievinharjun Isokankaalla olevat kuoppakohteet. Alueelta tunnettiin ennestään muutamia pyyntikuopiksi luokiteltuja kohteita, mutta kävi ilmi, että niiden laajuutta ei ollut riittävästi selvitetty aiemmissa tutkimuksissa. Kohteet osoittautuivat poikkeuksetta laajemmiksi kuin oli luultu. Kaiken kaikkiaan kuoppajäänteitä paikannettiin noin 650 kappaletta Isokankaalta. Erityisesti Maansydämen lomakeskuksen kuoppajäännösten määrä moninkertaistui. Aiemman Oulun yliopiston tekemän kartoituksen mukaan kohteessa oli 60 kuoppajäännettä, mutta vuoden 2009 inventoinnissa havaittiin, että kuoppia on laajasti kohteen itä- ja eteläpuolella. Kuoppia paikannettiin 469 kappaletta ja työ jäi vielä kesken. Koko Isokankaan alue tulisi inventoida järjestelmällisesti ja on luultavaa, että kuoppajäänteitä löytyy harjujaksoa seuraamalla myös Reisjärven puolelta. Tämän raportin jättöhetkellä on suunnitelmissa jatkaa inventointia noin viikon verran todennäköisesti Museoviraston rahoituksella.

Helsingissä 11.3.2010



Vesa Laulumaa

Kuvaluettelo

Digikuvat

- DG880: 1 Sievi, Isokangas 2, kuoppajäänteitä. Etualalla puunrungon alla yksi kuopista. Vasemmalla maisemoitua hiekkakuoppaa ja oikealla kulkee Syyryntie. Kuvattu lännestä.
- DG881: 1 Sievi, Lietejärvi, pyyntikuoppia. Yksi pyyntikuopista kohteen halki kulkevan metsäautotien länsipuolella. Kuvattu lounaasta.
- DG882: 1 Sievi, Karjulanmäki on nykyisin tiheään rakennettu ja siellä sijaitsevat Alatalo Maunulan ja Yli-Karjulan kivistä asuinpaikat ovat todennäköisesti tuhoutuneet. Kuvattu idästä Venesaaren laidasta
- DG883: 1 Sievi, Venesaari. Kuvassa etualalla nykyisin metsittynyt hiekkakuoppa, josta vuonna 1979 löydettiin kvartsi-iskoksia. Kuvattu etelästä.
- DG884: 1 Sievi, Laitala. Kivikautinen asuinpaikka sijaitsee tien vasemmalla puolella olevalla alueella. Kuvattu itäkoillisesta.
- DG885: 1 Sievi, Hietakangas. Mahdollinen asumuspainanne kuvattuna koillisesta.
- DG885: 2. Sievi, Hietakangas. Kivikautista asuinpaikka kuvattuna idästä.
- DG885: 3 Sievi, Hietakangas. Kuoppajäänteitä muinaisjäännösalueen pohjoisosassa. Kuvattuna etelästä.
- DG885: 4 Sievi, Hietakangas. Kuoppajäänteitä hiekkakuopan pohjoispuolella. Kuvattuna kaakosta.
- DG886: 1 Sievi, Vanhakirkko. Kivikautista asuinpaikkaa kirkon kaakkoispuolisella pellolla, kuvattuna luoteesta.
- DG886: 2 Sievi, Vanhakirkko. Kivikautista asuinpaikkaa Nummen tilan rakennusten lounaispuolella. Kuvattu lännestä.
- DG887: 1 Sievi, Murhianjärvi. Etualalla rökkiö 2, taustalla rökkiö 1. Rökkiöt on tutkittu vuonna 1979, ne olivat löydöttömiä, mutta toisessa oli tarhamaisia rakenteita. Kuvattu lounaasta.
- DG888: 1 Sievi, Harjunkukkula. Kivikautinen asuinpaikka sijaitsee pellolla Ylivieskaan vievän tien länsipuolella. Kuvattu kaakosta.
- DG889: 1 Sievi, Kalliokangas. Kivikautiselta asuinpaikalta löydettyjä kiviesineitä. Löydöt ovat löytäjän hallussa Kalliokankaan tilalla.
- DG889: 2 Sievi, Kalliokangas. Kivikautinen asuinpaikka sijaitsee rakennusten tuntumassa. Kuvattu lounaasta.
- DG890: 1 Sievi, Hautaniemi. Kivikautinen asuinpaikka sijaitsee Salomäentiestä vasemmalle (itään) olevassa metsässä. Kuvattu luoteesta.
- DG891: 1 Sievi, Hietakangas 2. Kuoppajäännösaluetta kuvattuna luoteesta.
- DG892: 1 Sievi, Ylitalo. Kivikautinen asuinpaikka kuvassa näkyvien rakennusten viereisillä pelloilla. Kuvattu itäkoillisesta.
- DG893: 1 Sievi, Hangasmaa. Kivikautinen asuinpaikka talon edustalla olevilla pelloilla. Kuvattu etelästä.
- DG894: 1 Sievi, Ylimäki. Kivikautinen asuinpaikka on nykyään tiheään rakennettua ja todennäköisesti tuhoutunut. Kuvattu kaakosta.
- DG895: 1 Sievi, Loukkunen. Kiviainetta oleva kulkuaukko. Kuvattu idästä.
- DG895: 2 Sievi, Loukkunen. Peltoraunioita kuvattuna lounaasta.
- DG896: 1 Sievi, Isokangas 3. Reppu asetettuna yhteen alueen pyyntikuopista. Kuvattu kaakosta.
- DG897: 1 Sievi, Isokangas 5. Tervahauta kuvattuna luoteesta.
- DG898: 1 Sievi, Syväojankangas. Mahdollinen asumuspainanne. Laakeaan painanteeseen tehdystä koepistosta löytyi kvartsi, palanutta luuta ja liuskeiskos. Kuvattu pohjoisesta.
- DG898: 2 Sievi, Syväojankangas. Asuinpaikka-alueen itäosaa, kuvattuna sen halki kulkevalta tieltä. Kuvattu luoteesta.
- DG898: 3 Sievi, Syväojankangas. Asuinpaikka-alueen länsiosaa. Tien vasemmalla puolella olevasta ojan leikkauksesta löytyi kvartsi- ja kivilaji-iskoksia. Kuvattu eteläkaakosta.
- DG898: 4 Sievi, Syväojankangas. Kuoppajäännösalueen länsiosassa. Kuvattu etelästä.
- DG899: 1 Sievi, Maitola. Vuonna 1999 tarkastettujen rökkiöiden alue on sittemmin hakattu ja alue kasvaa tiheää taimikkoa ja heinää. Rökkiöistä ei havaittu merkkejä, ne ovat tuhoutuneet metsätoissa tai ne ovat kasvillisuuden peitossa. Kuvattu lounaasta.

- DG900: 1 Sievi, Vanhakirkko 2. Kuppikivi kuvattuna ylhäältä.
 DG900: 2 Sievi, Vanhakirkko 2. Kuppikivi sijaitsee kuvan oikeassa laidassa olevien mäntyjen takana, kuusiaidan ja pensaiden katveessa. Kuvattu luoteesta.
- DG901: 1 Sievi, Maansydän. Maansydämen matkailukeskuksen aluetta kuvattuna koillisesta.
 DG901: 1 Sievi, Maansydän. Kuoppajäännealuetta Maansydämen matkailukeskuksen eteläpuolisella kankaalla. Kuvattu luoteesta.
- DG902: 1 Sievi, Lähteenkangas. Vuoden 1979 inventoinnissa löytyi kvartssia ja palanutta luuta kuvan oikeassa laidassa olevasta pellostä. Vuonna 2009 paikan tarkempi tarkastus oli kasvillisuuden takia mahdotonta.
- DG903: 1 Sievi, Järvikylä Haikosensalo. Entinen Evijärven saari on perimätiedon mukaan toiminut väliaikaisena hautapaikkana. Kuvattu länsiluoteesta.
- DG904: 1 Sievi, Järvikylä Peltosalu. Entisessä Evijärven saarella on perimätiedon mukaan ollut kesäkalmisto ja tervahauta. Kuvattu kaakosta.

Mv negatiivit

- F. 145822: 1 Sievi, Lietejärvi, pyyntikuoppia. Yksi pyyntikuopista kohteen halki kulkevan metsäautotien länsipuolella. Kuvattu lounaasta.
- F. 145823: 1 Sievi, Loukkunen. Edessä oikealla kaksi röykkiötä, taustalla kiviaitaa. Kuvattu kaakosta.
- F. 145824: 1 Sievi, Isokangas 3. Reppu asetettuna yhteen alueen pyyntikuopista. Kuvattu kaakosta.
- F. 145825: 1 Sievi, Syväojankangas. Mahdollinen asumuspainanne. Laakeaan painanteeseen tehdystä koepistosta löytyi kvartssia, palanutta luuta ja liuskeiskos. Kuvattu pohjoisesta.
- F. 145826: 1 Sievi, Vanhakirkko 2. Kuppikivi kuvattuna ylhäältä.
- F. 145827: 1 Sievi, Maansydän. Maansydämen matkailukeskuksen aluetta kuvattuna koillisesta.

Kohdeluettelo

Inventoinnissa tarkastetut kohteet

Yli-Karjula, asuinpaikat, kivikautinen	11
Ylitalo, asuinpaikat, kivikautinen	14
Ylimäki, asuinpaikat, kivikautinen	17
Harjun Kukkula, asuinpaikat, kivikautinen	20
Hautaniemi, asuinpaikat, kivikautinen	23
Murhianjärvi, kivirakenteet/röykkiöt, ajoittamaton	26
Laitala, asuinpaikat, kivikautinen	29
Alatalo Maunula, asuinpaikat, kivikautinen	32
Lähteenkangas, asuinpaikat, kivikautinen	33
Venesaari, asuinpaikat, kivikautinen	35
Kalliokangas, asuinpaikat, kivikautinen	37
Hangasmaa, asuinpaikat, kivikautinen	40
Hietakangas, asuinpaikat, ajoittamaton	42
Isokangas 1, asuinpaikat, kivikautinen	45
Järvikylä Peltosalu, hautapaikat, historiallinen	47
Järvikylä Haikosensalo, hautapaikat, historiallinen	50
Lietejärvi, työ- ja valmistuspaikat/pyyntikuopat, ajoittamaton	52
Isokangas 2, maarakenteet/kuopat, ajoittamaton	55
Isokangas 3, työ- ja valmistuspaikat/pyyntikuopat, ajoittamaton	57
Isokangas 4, työ- ja valmistuspaikat/pyyntikuopat, ei määritelty	60
Hepoharju, kivirakenteet/purnut, ajoittamaton	63
Loukkunen, muinaisjäännösryhmät, historiallinen	64
Maansydän, työ- ja valmistuspaikat/pyyntikuopat, ajoittamaton	67
Syväojankangas, muinaisjäännösryhmät, moniperiodinen	70
Vanhakirkko 2, kultti- ja tarinapaikat/kuppikivet, ajoittamaton	74
Isokangas 5, työ- ja valmistuspaikat/tervahaudat, historiallinen	78
Isokangas 6, maarakenteet/kuopat, ajoittamaton	80
Ketrakummunkorpi, maarakenteet/kuopat, ajoittamaton	82
Hietakangas 2, maarakenteet/kuopat, ajoittamaton	84
Hietakangas 3, maarakenteet/kuopat, ajoittamaton	87
Hietakangas 4, maarakenteet/painanteet, ajoittamaton	88

Muut Sievin kiinteät muinaisjäännöskohteet

746010006	Verronen moniperiodinen muinaisjäännösryhmät
746010062	Toivonniemi moniperiodinen muinaisjäännösryhmät
746010064	Pietilä kivikautinen asuinpaikat
746010069	Jokiranta kivikautinen asuinpaikat
746010070	Rautio kivikautinen asuinpaikat
746010074	Sopenkangas kivikautinen asuinpaikat1
000014161	Pakkalanpelto kivikautinen löytöpaikat
1000014357	Jyrinki 2 kivikautinen asuinpaikat

1000014358 Kankaanpää 2 kivikautinen asuinpaikat
1000014359 Tanhula kivikautinen asuinpaikat
1000014360 Vanhakirkko kivikautinen asuinpaikat
1000014363 Ruuttila historiallinen kultti- ja tarinapaikat

Sievin irtolöytökohteet, kaikki kivikautisia löytöpaikkoja

1000011521 Sakri
1000011522 Korvenpalsta
1000011523 Seppälä
1000011524 Jokitalo
1000011525 Hilliaho
1000011527 Kangas
1000011528 Pihlajaräme
1000011529 Alanen
1000011530 Pappilanniitty
1000011531 Ruokamaa
1000011532 Nurmela
1000011533 Huhtala
1000011534 Linna
1000011535 Koivumäki
1000011536 Kaattari
1000011537 Somero
1000011538 Keskitalo
1000012192 Kankaanpää
1000012193 Alatalo
1000014161 Pakkalanpelto
1000014361 Jyrinki 1
1000014362 Pakkala

Muinaisjäännösrekisterissä olevat luonnonmuodostumiksi luokitellut kohteet

1000009961 Sikosenkangas ei määritelty luonnonmuodostumat
1000012191 Neitsytniemi ei määritelty luonnonmuodostumat
1000012238 Siltämäki ei määritelty luonnonmuodostumat

Yli-Karjula

Muinaisjäännöslaji: kiinteä muinaisjäännös

Muinaisjäännöstunnus: 746010009

Muinaisjäännöstyyppi: asuinpaikat

Tyyppin tarkenne: ei määritelty

Ajoitus: kivikautinen

Rauhoitusluokka: 3

Lukumäärä: 0

Peruskartta: 234211 Karjulanmäki

Yhtenäiskoordinaatit: P: 7083127

I: 3384035

Z: 100

Kiinteistötunnukset: -

Koordinaattiselite: -

Etäisyystieto: Sievin uudelta kirkolta noin 11 km kaakkoon

Kuvaus: Kohde sijaitsee kuivatun Kortejärven länsipuolella Karjulanmäellä. Alue on itään viettävää hiekkapohjaista viljelysmaata. Paikalta on löydetty kaksi kivikirvestä, tuura ja taltan kappale, mutta vuoden 1979 inventoinnin aikana nurmella olleella alueella ei havaittu varmoja asuinpaikan merkkejä. Vuoden 2009 inventoinnissa todettiin, että koko Karjulanmäki on tiheään rakennettua ja myllättyä. Asuinpaikasta on tuskin mitään tutkittavaa enää jäljellä. Inventoinnin tuloksena kohde siirrettiin rauhoitusluokkaan 3. Karjulanmäellä sijaitsee myös kaksi muuta kohdetta: Alatalo Maunulan kivikautinen asuinpaikka ja Sakrin irtolöytöpaikka.

Kuvat: DG882:1

Tutkimukset: Markku Torvinen 1979 inventointi

Vesa Laulumaa 2009 inventointi

Aikaisemmat löydöt: KM 2478:5-6 (kirvesmäinen kiviase, tasataltan kappale) ja 9047:1-5 (poikkikirves, tuuramainen poikkikirves, taltta, hioin ja rautainen onsikirves)

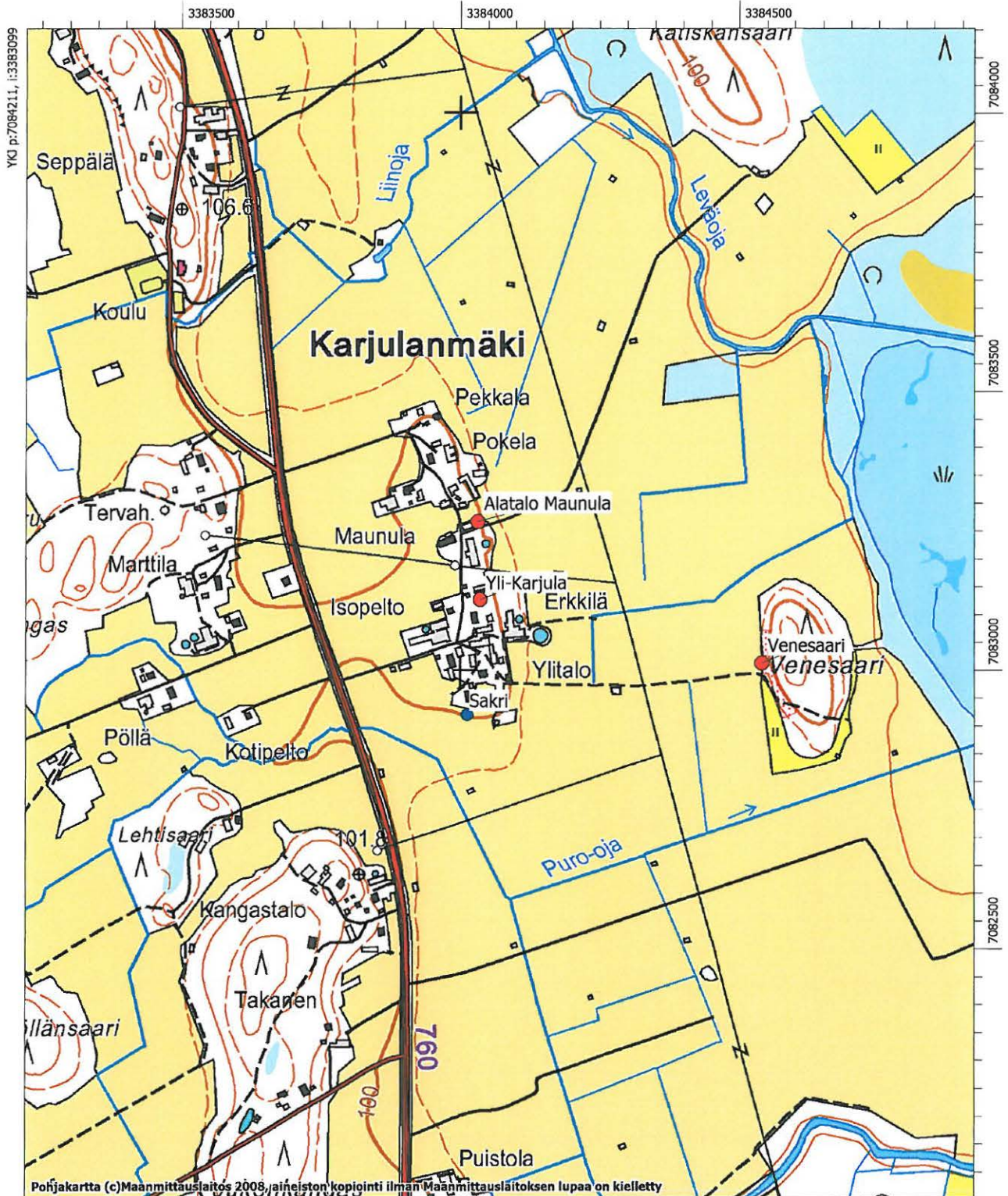


Karjulanmäki on nykyisin tiheään rakennettu ja siellä sijaitsevat Alatalo Maunulan ja Yli-Karjulan kivistä asuinpaikat ovat todennäköisesti tuhoutuneet. Kuvattu idästä, Venesaaren laidasta. (DG882:1)

Peruskarttaote (Pk 2342 11 Karjulanmäki)

Yli-Karjula, Alatalo-Maunula ja Venesaari
Kivikautisia asuinpaikkoja

Sakri
Kivikautinen löytöpaikka



Yliitalo

Muinaisjäännöslaji: kiinteä muinaisjäännös

Muinaisjäännöstunnus: 746010021

Muinaisjäännöstyyppi: asuinpaikat

Tyypin tarkenne: ei määritelty

Ajoitus: kivikautinen

Rauhoitusluokka: 2

Lukumäärä: 1

Peruskartta: 234212 Ypyä

Yhtenäiskoordinaatit: P: 7092036

I: 3384504

Z: 82,5

Kiinteistötunnukset: 74640100060019

74640100360001

Koordinaattiselite: -

Etäisyystieto: Sievin uudesta kirkosta noin 6 km itään

Kuvaus: Kohde sijaitsee Vääräjoen pohjois- ja Sahaojan länsipuolella, Sahaojan suusta n. 400 m pohjoiseen. Alue on pienen moreenikankaan eteläreunalla olevaa loivasti etelään laskevaa peltorinnettä, jossa on erillinen hiekkasaareke. Alueelta on löydetty kaksi kivitalttaa ja kvartseja.

Vuoden 2009 inventoinnissa pellot olivat korrella, joten havaintoja ei aiemmalta löytöalueelta voitu tehdä. Todennäköisesti asuinpaikka on suurimmaksi osaksi tuhoutunut peltotöissä. Peltojen pohjoispuolinen metsänlaita on tiheään rakennettua piha-alueita, joten asuinpaikka on tuskin säilynyt sielläkään.

Kuvat: DG892:1

Tutkimukset: Markku Heikkinen 1984 inventointi

Vesa Laulumaa 2009 inventointi

Aikaisemmat löydöt: KM 3531:16 (tasatalta) ja Sievin M. 104:1

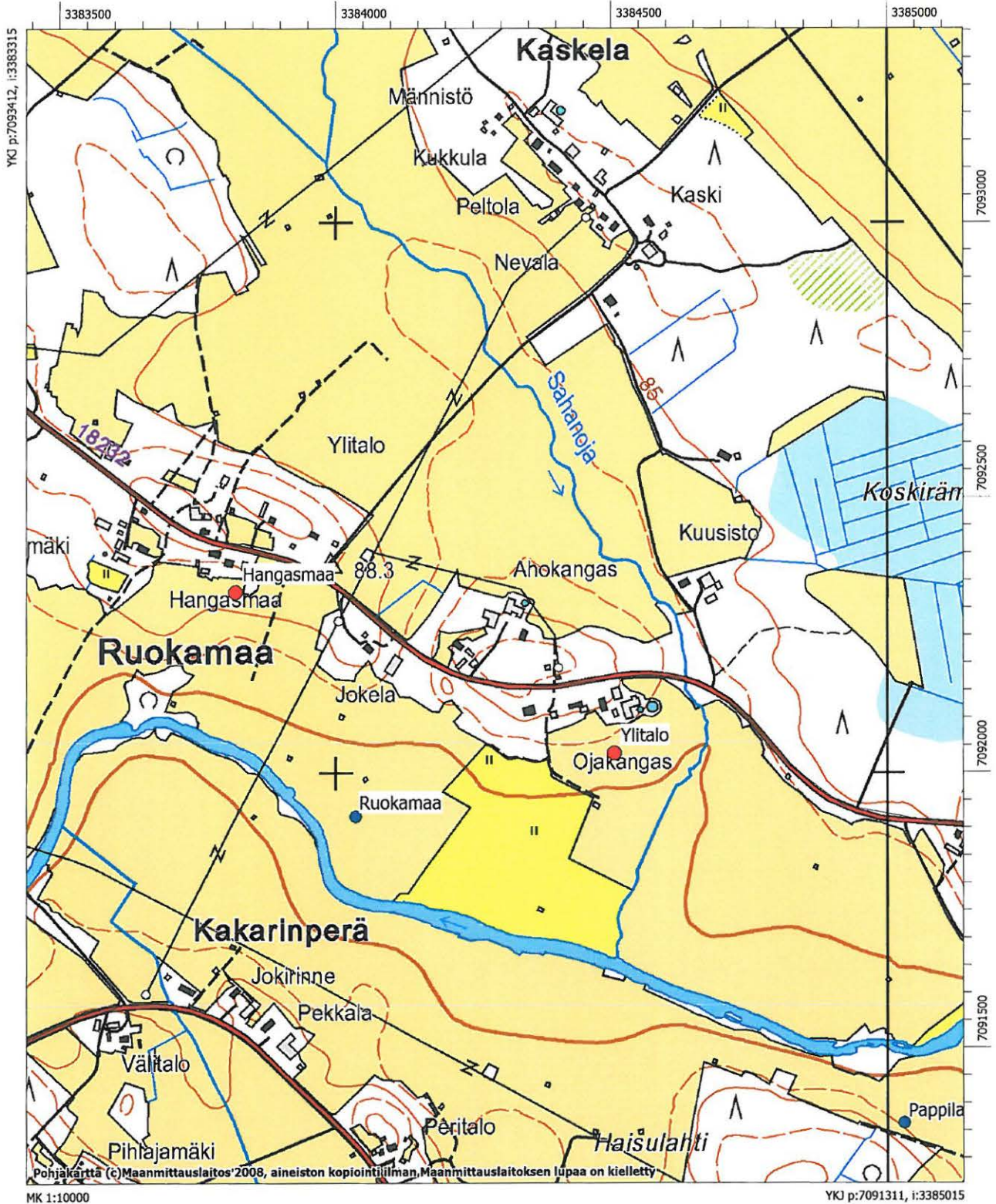


Sievi, Ylitalo. Kivikautinen asuinpaikka kuvassa näkyvien rakennusten viereisillä pelloilla. Kuvattu itäkoillisesta. (DG892:1)

Peruskarttaote (Pk 2342 12 Ypyä)

Ylitalo ja Hangasmaa
Kivikautisia asuinpaikkoja

Ruokamaa
Kivikautinen löytöpaikka



Ylimäki

Muinaisjäännöslaji: kiinteä muinaisjäännös
Muinaisjäännöstunnus: 746010044
Muinaisjäännöstyyppi: asuinpaikat
Tyyppin tarkenne: ei määritelty
Ajoitus: kivikautinen
Rauhoitusluokka: 3
Lukumäärä: 0
Peruskartta: 234209 Jyrinki
Yhtenäiskoordinaatit: P: 7092900
I: 3381040
Z: 85

Kiinteistötunnukset: -
Koordinaattiselite:
Etäisyystieto: Sievin uudesta kirkosta noin 3 km itäkoilliseen

Kuvaus: Kohde sijaitsee Vääräjoen pohjoispuolella Järvikylän asutuksen ja vanhan tien eteläpuolella. Alue on piha- ja viljelysmaata, jonka maaperä on hiesua. Paikalta on löydetty kivikirves ja kolme tasatalttaa sekä alaneita kiviä, mutta vuoden 1984 tarkastuksen yhteydessä alueella ei havaittu merkkejä asuinpaikasta.

Vuoden 2009 inventoinnissa todettiin, että asuinpaikka on tuhoutunut rakentamisen ja viljelyn johdosta. Kohde siirrettiin rauhoitusluokkaan 3.

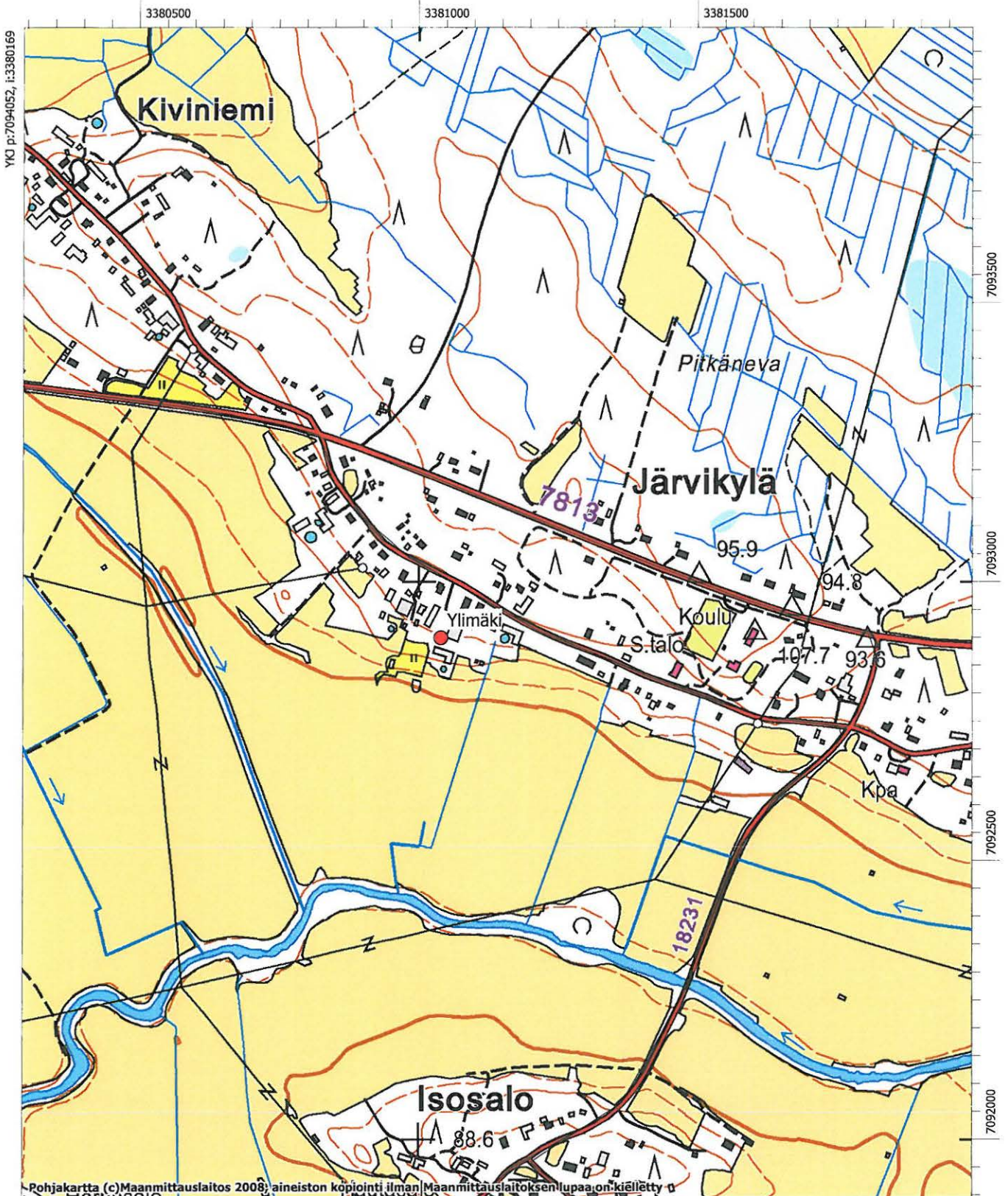
Kuvat: DG894:1
Tutkimukset: Markku Heikkinen 1984 inventointi
Vesa Laulumaa 2009 inventointi
Aikaisemmat löydöt: KM 11069:4 (4 kiviasetta)



Sievi, Ylimäki. Kivikautinen asuinpaikka on nykyään tiheään rakennettua ja todennäköisesti tuhoutunut. Kuvattu kaakosta. (DG894:1)

Peruskarttaote (Pk 2342 09 Jyrinki)

Ylimäki
Kivikautinen asuinpaikka



Pohjakartta (c)Maanmittauslaitos 2008; aineiston kopiointi ilman Maanmittauslaitoksen lupaa on kielletty

Harjun Kukkula

Muinaisjäännöslaji: kiinteä muinaisjäännös

Muinaisjäännöstunnus: 746010049

Muinaisjäännöstyyppi: asuinpaikat

Tyypin tarkenne: ei määritelty

Ajoitus: kivikautinen

Rauhoitusluokka: 2

Lukumäärä: 0

Peruskartta: 234209 Jyrinki

Yhtenäiskoordinaatit: P: 7092804

I: 3379674

Z: 80

Kiinteistötunnukset: 74640100230005

Koordinaattiselite: Koordinaattitieto vuoden 1984 inventoinnista

Etäisyystieto: Sievin uudesta kirkosta runsaat 1,5 km itään

Kuvaus: Kohde sijaitsee Sievin uudelta kirkolta runsaat 1,5 km itään, Vääräjoen koillispuolella olevan Jakolanniemi-nimisen mäen eteläpäässä. Alue on niittynä olevaa mäen kivistä kaakkoisrinnettä. Alueelta on löydetty kivialta ja vuoden 1984 tarkastuksen yhteydessä sieltä löydettiin kvartsi- ja kivilaji-iskoksia.

Vuoden 2009 inventoinnissa todettiin, että vuoden 1984 jälkeen kohteen läpi on rakennettu uusi maantie, lisäksi mäen eteläpähän on tehty omakotitalo. Pellot olivat kyntämättä, joten niitä ei tarkastettu. Vaikuttaa siltä, että asuinpaikasta on korkeintaan rippeitä jäljellä mäen etelä- ja kaakkoisosassa, koska mäki on melko tiheään rakennettua ja ympäröivät alueet ovat peltoa.

Kuvat: DG888:1

Tutkimukset: Markku Heikkinen 1984 tarkastus

Vesa Laulumaa 2009 inventointi

Aikaisemmat löydöt: KM 13949 (Pohj. taltta)

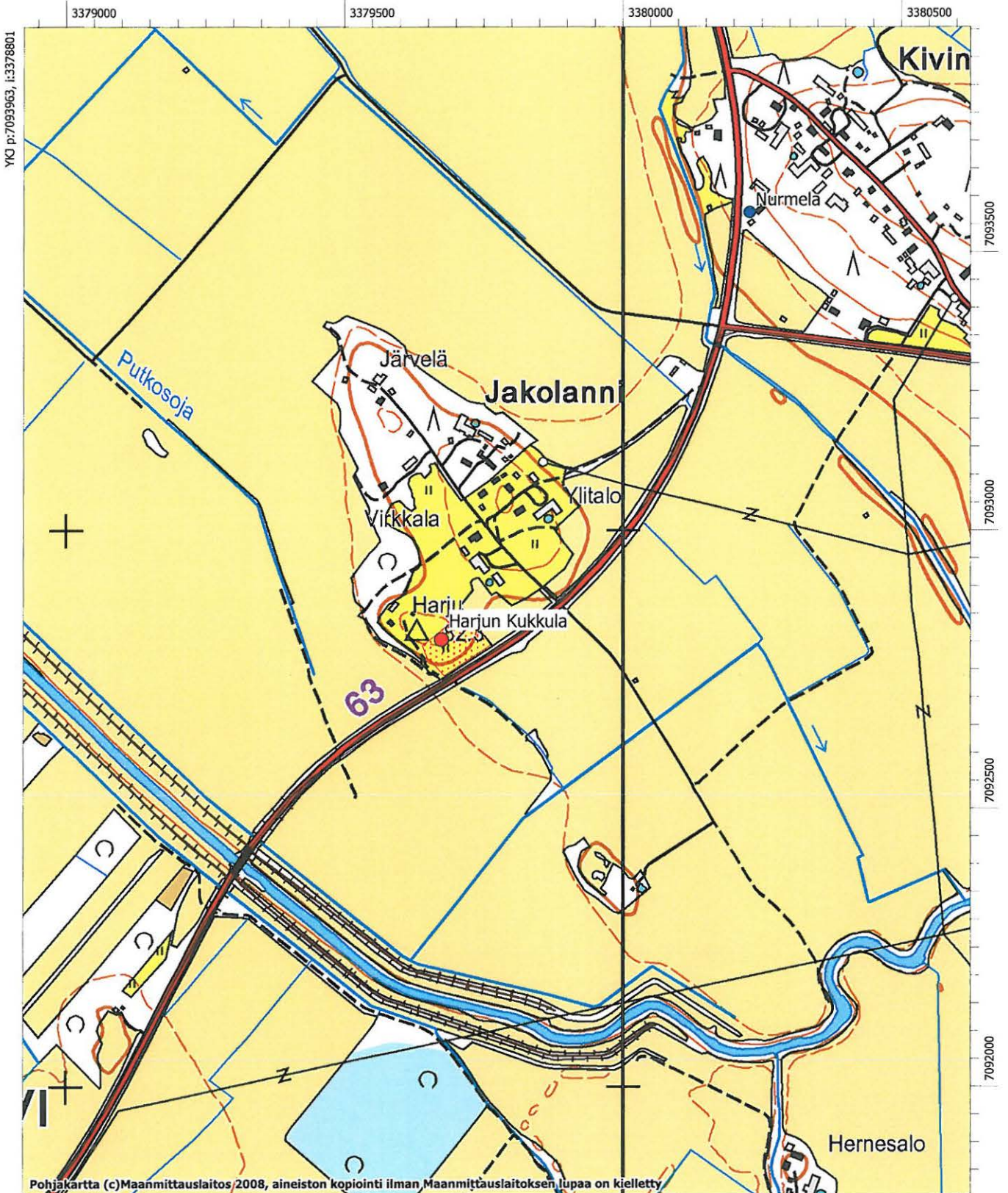
KM 22390 (Kvartsi- ja kivi-iskoksia)



Sievi, Harjun Kukkula. Kivikautinen asuinpaikka sijaitsee pellolla Ylivieskaan vievän tien länsipuolella. Kuvattu kaakosta. (DG888:1)

Peruskarttaote (Pk 2342 09 Jyrinki)

Harjun Kukkula
Kivikautinen asuinpaikka



Hautaniemi

Muinaisjäännöslaji: kiinteä muinaisjäännös

Muinaisjäännöstunnus: 746010053

Muinaisjäännöstyyppi: asuinpaikat

Tyypin tarkenne: ei määritelty

Ajoitus: kivikautinen

Rauhoitusluokka: 2

Lukumäärä: 0

Peruskartta: 234211 Karjulanmäki

Yhtenäiskoordinaatit: P: 7089064

I: 3385525

Z: 92

Koordinaattiselite: -

Kiinteistötunnukset: 74640800060052

Etäisyystieto: Sievin uudesta kirkosta runsaat 8 km itäkaakkoon

Kuvaus: Kohde sijaitsee Vääräjoen länsipuolisen Öylynmäen eteläosassa. Alueen halki kulkevan paikallistien itäpuolella on vanhoja umpeenkasvaneita hiekanottoaikoja, joiden rinteiltä löydettiin vuoden 1984 inventoinnin yhteydessä kvartsi-iskoksia. Aiemmin on Hautaniemen talon läheltä löydetty kourutaltoa, hiiltä sekä palaneita kiviä. Osa asuinpaikasta on hiekanotossa tuhoutunut.

Vuoden 2009 inventoinnissa todettiin, että edellä mainitut hiekanottoaikat ovat jo turvettuneita ja umpeenkasvaneita. Löytöjä ei alueelta tehty. Aiempien löytöjen, maaperän ja topografian perusteella osa kohteesta voi vielä olla säilynyt Öylynmäen eteläosassa, mutta asuinpaikan laajuuden ja säilyneisyyden tarkempi toteaminen vaatii koekaivauksen. Muinaisjäännöksen aluerajaus on tehty aiempien löytötietojen ja topografian perusteella.

Kuvat: DG890:1

Tutkimukset: Markku Heikkinen 1984 inventointi

Vesa Laulumaa 2009 inventointi

Aikaisemmat löydöt: KM 22391 (Kvartseja)

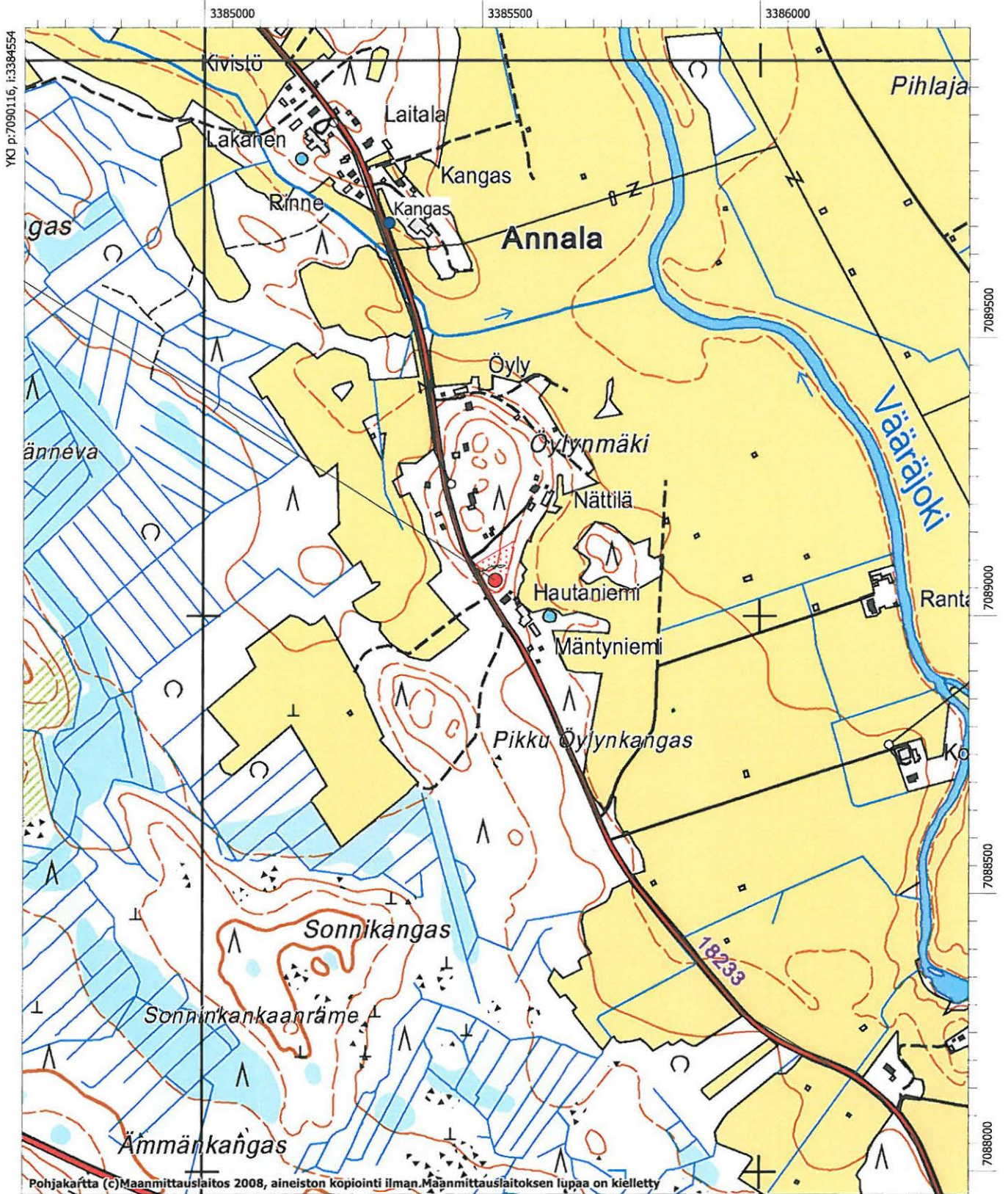


Sievi, Hautaniemi. Kivikautinen asuinpaikka sijaitsee Salomäentiestä vasemmalle (itään) olevassa metsässä. Kuvattu luoteesta. (DG890:1)

Peruskarttaote (Pk 2342 11 Karjulanmäki)

Hautaniemi
Kivikautinen asuinpaikka

Kangas
Kivikautinen löytöpaikka



Murhianjärvi

Muinaisjäännöslaji: kiinteä muinaisjäännös
 Muinaisjäännöstunnus: 746010067
 Muinaisjäännöstyyppi: kivirakenteet
 Tyypin tarkenne: rökkiöt
 Ajoitus: ajoittamaton
 Rauhoitusluokka: 2
 Lukumäärä: 1

Peruskartta: 234206 Korhoskylä
 Yhtenäiskoordinaatit: P: 7093961
 I: 3370886
 Z: 80

Kiinteistötunnukset: 74640700130014
 Koordinaattiselite: Pohjoisemman rökkiön gps-koordinaatit
 Etäisyystieto: Sievin uudesta kirkosta noin 7 km länteen

Kuvaus: Kohde sijaitsee Vääränjoen eteläpuolisen Murhianjärven pohjoisrannalla. Alue on paikoin kivikkoista mäntykangasta. Paikalla on kolme kivistä koottua rökkiötä, joiden halkaisija on 2,5–3 m. Kaksi rökkiötä on tutkittu, mutta molemmat osoittautuivat löydöttömäksi. Toisessa rökkiössä oli tarhamaisia rakenteita.

Kohde tunnetaan myös nimellä Murhianjärvi N-Ranta.

Kohde tarkastettiin vuoden 2009 inventoinnissa. Alue on kangasmaastoa ja kasvaa hakkuukypsää mäntyä ja kuusta. Tutkitut rökkiöt oli kasattu uudelleen kaivauksen jälkeen ja ne olivat jo sammaloituneet. Eteläisempää rökkiötä oli hieman pengottu lounaiskulmastaan.

Kuvat: DG887:1

Tutkimukset: Markku Torvinen 1979 kaivaus
 Markku Torvinen 1979 inventointi
 Paula Purhonen 1979 tarkastus
 Paula Purhonen 1976 tarkastus
 Paula Purhonen 1981 tarkastus
 Vesa Laulumaa 2009 inventointi

Aikaisemmat löydöt: KM 20737 (Hiilinäyte)

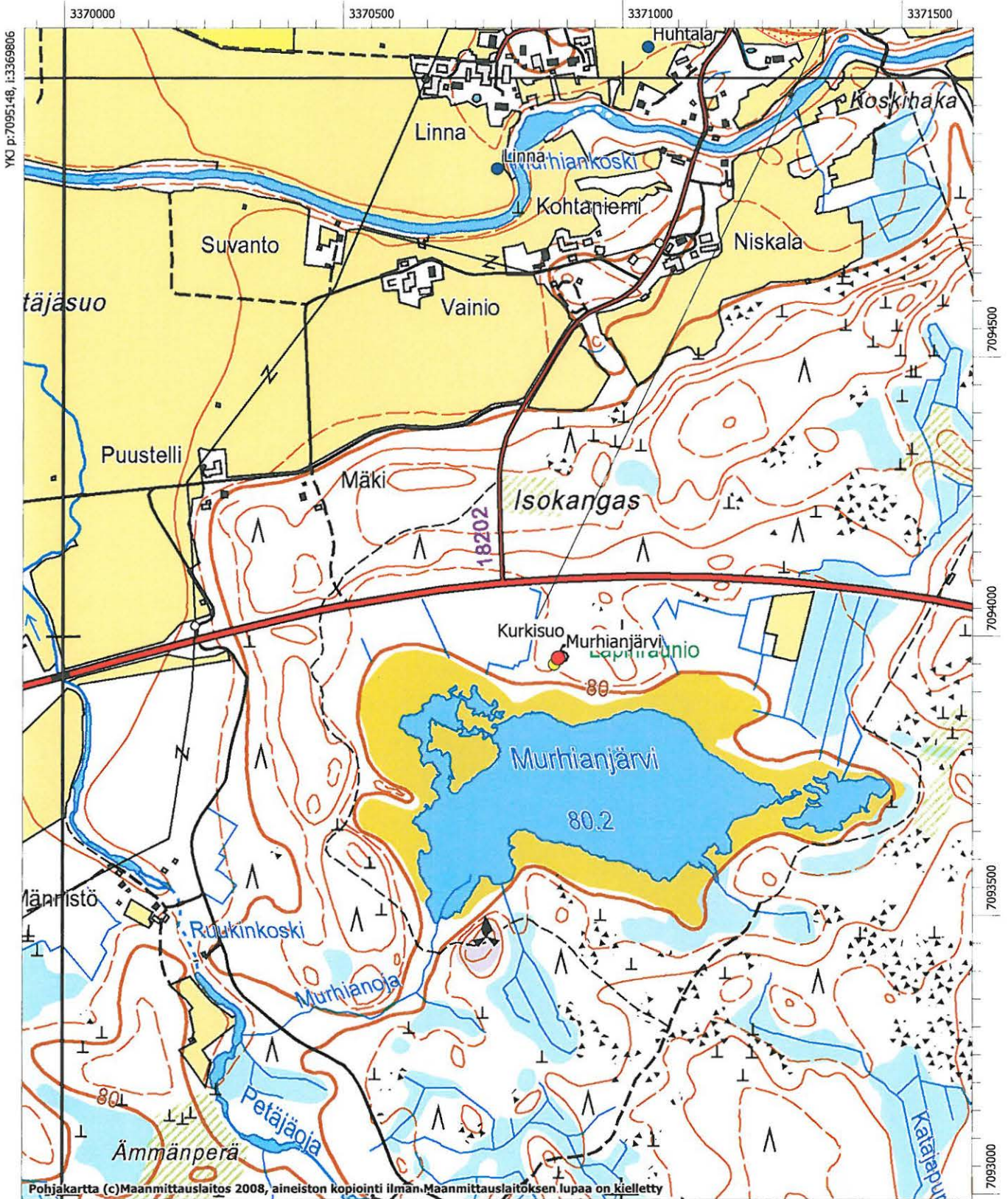
Erilliskohteet: Nimi: Rökkiö 2 Tunnus: 12466
 P: 7093950 I: 3370879



Sievi, Murhianjärvi. Etualalla röykkiö 2, taustalla röykkiö 1. Röykkiöt on tutkittu vuonna 1979, ne olivat löydöttömiä, mutta toisessa oli tarhamaisia rakenteita. Kuvattu lounaasta. (DG887:1)

Peruskarttaote (Pk 2342 06 Korhoskylä)

Murhianjärvi
Ajoittamattomia röykkiöitä



YKJ p:7095148, i:3369806

MK 1:10000

YKJ p:7093047, i:3371505

Laitala

Muinaisjäännöslaji: kiinteä muinaisjäännös
 Muinaisjäännöstunnus: 746010071
 Muinaisjäännöstyyppi: asuinpaikat
 Tyypin tarkenne: ei määritelty
 Ajoitus: kivikautinen
 Rauhoitusluokka: 2
 Lukumäärä: 0
 Peruskartta: 234211 Karjulanmäki
 Yhtenäiskoordinaatit: P: 7085061
 I: 3383575
 Z: 100
 Kiinteistötunnukset: 74640500100070
 74640500100024

Etäisyystieto: Sievin uudesta kirkosta noin 9 km kaakkoon
 Koordinaattiselite: Vuoden 1979 löytöpaikan koordinaatit
 Kuvaus: Kohde sijaitsee Vääräjoen länsipuolella olevan kuivatun Isolammen luoteispuolisen Hietakankaan kaakkoislaidalla. Alue on loivasti kaakkoon viettävää viljelysmaata ja metsikköä, jonka maaperä on hienoa hiekkaa. Paikalta löydettiin vuoden 1979 inventoinnin yhteydessä kvartsi-iskoksia ja palanutta luuta.

Vuoden 2009 inventoinnissa todettiin, että pelto, josta vuoden 1979 löydöt olivat, kasvoi heinää. Löytöpaikan itäpuolella oleva metsikkö oli vielä koskematon, kuten vuonna 1979. Kohteen läpi on kuitenkin vedetty pohjois-eteläsuuntainen vesi- tai viemärijohto Havaintoja yritettiin tehdä kohteen pohjoispuolitse kulkevan tien leikkauksesta, mutta mitään asuinpaikkaan viittaavaa ei siinä havaittu. Aiemmat löydöt, maaperä ja topografia viittaavat kuitenkin siihen, että alueella on kivikautinen asuinpaikka. Luultavasti kyseessä on pienialainen kohde, jonka sijainti ja laajuus pitäisi tutkia koekaivauksella. Kohde on rajattu aiempien löytötietojen ja topografian perusteella. Mikäli viereisille metsäalueille kohdistuu on ne syytä prospektoida ennen rakentamista.

Kuvat: DG884:1
 Tutkimukset: Markku Torvinen 1979 inventointi
 Vesa Laulumaa 2009 inventointi
 Aikaisemmat löydöt: KM 20713 (kvartsi-iskoksia)



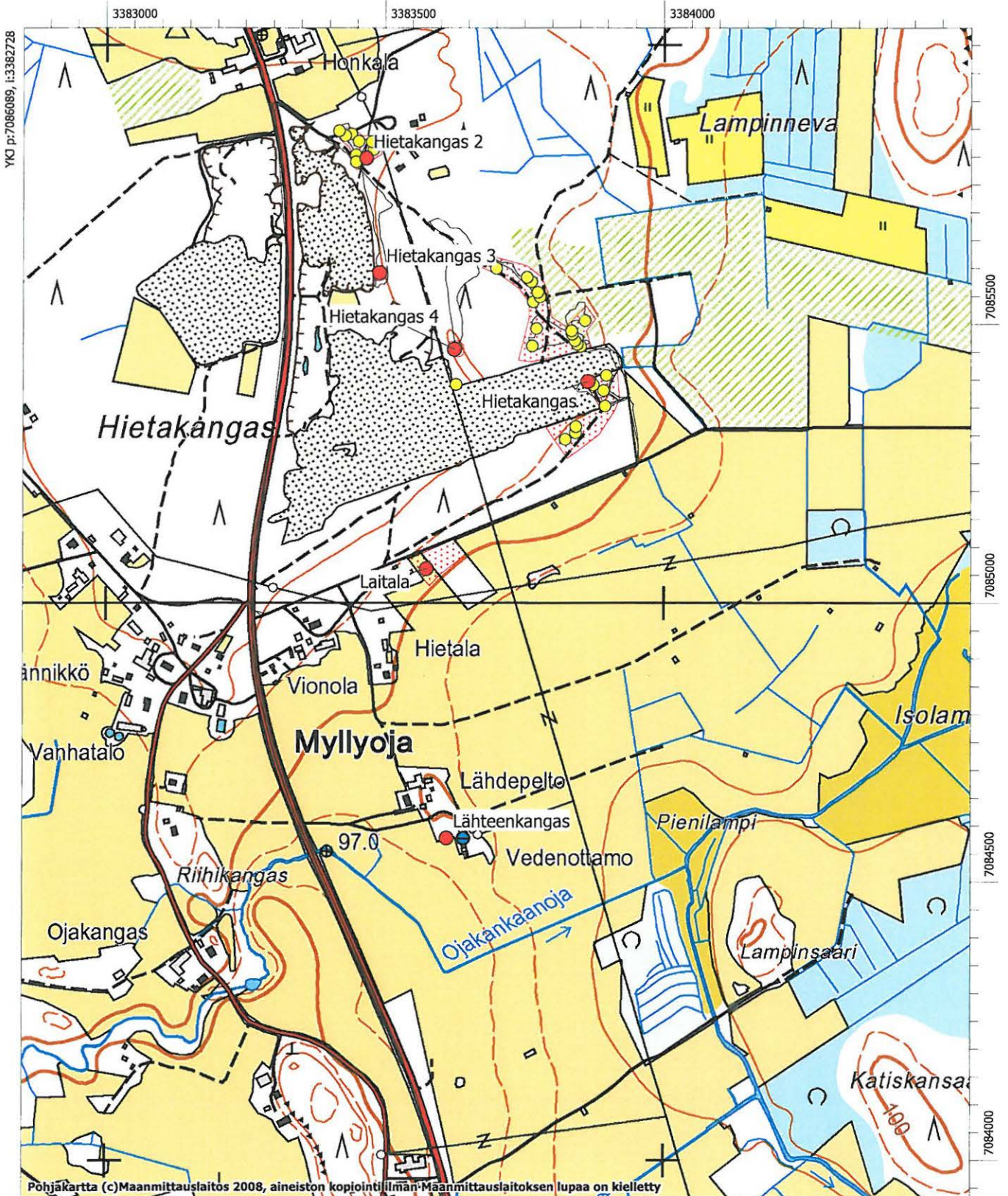
Sievi, Laitala. Kivikautinen asuinpaikka sijaitsee tien vasemmalla puolella olevalla alueella. Kuvattu itäkoillisesta. (DG884:1)

Peruskarttaote (Pk 2342 11 Karjulanmäki)

Laitala ja Lähteenkangas
Kivikautisia asuinpaikkoja

Hietakangas, kivikautinen asuinpaikka ja pyyntikuoppia

Hietakangas 2-4 kuoppajäänteitä



Alatalo Maunula

Muinaisjäännöslaji: kiinteä muinaisjäännös

Muinaisjäännöstunnus: 746010072

Muinaisjäännöstyyppi: asuinpaikat

Tyyppin tarkenne: ei määritelty

Ajoitus: kivikautinen

Rauhoitusluokka: 2

Lukumäärä: 0

Peruskartta: 234211 Karjulanmäki

Yhtenäiskoordinaatit: P: 7083267

I: 3384031

Z: 97,5

Kiinteistötunnukset: -

Etäisyystieto: Sievin uudesta kirkosta noin 11 km kaakkoon

Koordinaattiselite:

Kuvaus: Kohde sijaitsee kuivatun Kortejärven länsipuolisella Karjulanmäellä. Alue on itään viettävää hiekkapohjaista viljelysmaata. Inventoinnin yhteydessä paikalta löydettiin kvartsi-iskoksia alueen halki kulkevan viljelystien molemmilta puolilta. Kvartseja esiintyi noin 50 x 20 m kokoisella alueella. Tästä noin 100 m länsiluoteeseen on löydetty kivihioin (ks. kohde SIEVI 41), mikä saattaa merkitä asuinpaikan jatkumista tänne saakka.

Vuoden 2009 inventoinnissa todettiin, että koko Karjulanmäki on tiheään rakennettua ja myllättyä. Asuinpaikasta on tuskin mitään tutkittavaa enää jäljellä. Inventoinnin tuloksena kohde siirrettiin rauhoitusluokkaan 3. Karjulanmäellä sijaitsee myös Yli-Karjulan kivikautinen asuinpaikka ja Sakrin irtolöytöpaikka.

Kuvat: DG882:1 (ks. 746010009, Yli-Karjula)

Tutkimukset: Markku Torvinen 1979 inventointi

Vesa Laulumaa 2009 inventointi

Aikaisemmat löydöt: KM 20713 (kvartsi-iskoksia)

KUVA JA PERUSKARTTAOTE KS. 746010009, Yli-Karjula

Lähteenkangas

Muinaisjäännöslaji: kiinteä muinaisjäännös
 Muinaisjäännöstunnus: 746010073
 Muinaisjäännöstyyppi: asuinpaikat
 Tyyppin tarkenne: ei määritelty
 Ajoitus: kivikautinen
 Rauhoitusluokka: 2
 Lukumäärä: 1

Peruskartta: 234211 Karjulanmäki

Yhtenäiskoordinaatit: P: 7084578

I: 3383612

Z: 97,5

Kiinteistötunnukset: 74640500050079

74640500790003

74640500790004

Etäisyystieto: Sievin uudesta kirkosta 9,5 km kaakkoon

Koordinaattiselite: keskikoordinaatti

Kuvaus: Asuinpaikka sijaitsee Vääräjoen länsipuolella olevan Pienilammen länsipuolisen Lähdekankaan tilan rakennuksista noin 50 m lounaaseen. Alue on loivasti lounaaseen viettävää hiekkapohjaista viljelysmaata. Vuoden 1979 inventoinnissa paikalta löydettiin kvartsia ja palanutta luuta.

Vuoden 2009 inventoinnissa todettiin, että kohde sijaitsee pienellä peltojen keskellä olevalla kumpareella, joka on enimmäkseen pihamaata ja rakennettua aluetta. Kumpareen eteläosassa voi ehkä olla hieman säilynyttä asuinpaikkaa, mutta sitä ei inventoinnissa voitu todeta. Kohteelle ei tehty aluerajausta sen epävarman luonteen vuoksi.

Kuvat: DG902:1

Tutkimukset: Markku Torvinen 1979 inventointi

Vesa Laulumaa 2009 inventointi

Aikaisemmat löydöt: KM 20714 (kvartsi-iskoksia, palanutta luuta)

PERUSKARTTAOTE KS. 746010071, Laitala



Sievi, Lähteenkangas. Vuoden 1979 inventoinnissa löytyi kvartssia ja palanutta luuta kuvan oikeassa laidassa olevasta pellostä. Vuonna 2009 paikan tarkempi tarkastus oli kasvillisuuden takia mahdotonta. (DG902:1)

Venesaari

Muinaisjäännöslaji: kiinteä muinaisjäännös
 Muinaisjäännöstunnus: 746010077
 Muinaisjäännöstyyppi: asuinpaikat
 Tyypin tarkenne: ei määritelty
 Ajoitus: kivikautinen
 Rauhoitusluokka: 2
 Lukumäärä: 0

Peruskartta: 234211 Karjulanmäki
 Yhtenäiskoordinaatit: P: 7083013
 I: 3384540
 Z: 97,5

Kiinteistötunnukset: 74640500050044
 74540500610002

Etäisyystieto: Sievin uudesta kirkosta noin 11,5 km kaakkoon
 Koordinaattiselite: Vuoden 1979 löytöpaikan koordinaatit
 Kuvaus: Kohde sijaitsee kuivatun Kortejärven länsipuolella, Karjulanmäen taloryhmästä noin 500 m itään olevan viljelysmaiden ympäröimän metsäsaarekkeen länsilaidalla. Alueella on pieni hiekkakuoppa, jonka lounaisreunalta löydettiin vuoden 1979 inventoinnin yhteydessä kvartsi-iskoksia ja palaneita kiviä.

Vuoden 2009 inventoinnissa todettiin, että hiekkakuoppa on kasvanut umpeen. Alue on kuitenkin muuten koskematon, sen läpi kulkee kärrytie. Inventoinnissa ei havaittu asuinpaikkalöytöjä eikä aluetta koekuopitettu. On todennäköistä, että kyseessä on pienialainen asuinpaikka, joka on osaksi säilynyt Venesaaren länsilaidalla. Aluerajaus on tehty aiempien löytöjen, maasto- ja maaperähavaintojen perusteella.

Kuvat: DG883:1
 Tutkimukset: Markku Torvinen 1979 inventointi
 Vesa Laulumaa 2009 inventointi
 Aikaisemmat löydöt: KM 20718 (kvartsi-iskoksia)

PERUSKARTTAOTE KS. 746010009, Yli-Karjula,



Sievi, Venesaari. Kuvassa etualalla nykyisin metsittynyt hiekkakuoppa, josta vuonna 1979 löydettiin kvartsi-iskoksia. Kuvattu etelästä. (DG883:1)

Kalliokangas

Muinajäännöslaji: kiinteä muinajäännös
 Muinajäännöstunnus: 746010080
 Muinajäännöstyyppi: asuinpaikat
 Tyypin tarkenne: ei määritelty
 Ajoitus: kivikautinen
 Rauhoitusluokka: 2
 Lukumäärä: 0
 Peruskartta: 234211 Karjulanmäki
 Yhtenäiskoordinaatit: P: 7089983
 I: 3386860
 Z: 85
 Kiinteistötunnukset: 74640801320002
 Etäisyystieto: Sievin uudesta kirkosta noin 9 km itäkaakkoon
 Koordinaattiselite: Vuoden 1979 inventointilöytöjen koordinaatit
 Kuvaus: Kohde sijaitsee Vääräjoen itäpuolisen peltoaukean itälaidassa. Alue on kohti jokea laskevaa viljelysmaata, joka ylempänä on maaperältään hiekkaa. Alueen länsipuolella on kalliainen kangas. Vuoden 1984 inventoinnin yhteydessä paikalta löydettiin kvartsiä, mutta aiemmin alueelta kerrotaan löydetyn kiviesineitä ja pronssikärjen, joita kuitenkin ei ole saatu talteen.
 Vuoden 2009 inventoinnissa todettiin, että aiemmat löytöalueet sijaitsevat enimmäkseen talon pihapiirin tuntumassa ja pelloilla. Aiemmat löydöt, viisi kivikirvestä ja –talttaa, ovat Kalliokankaan tilalla, sen nykyisen omistajan Pekka Hautalan hallussa. Löydöt jätettiin edelleen hänen haltuunsa, mutta ne kuvattiin. Asuinpaikasta voi vielä olla rippeitä jäljellä peltojen laitamilla olevilla alueilla, mutta etupäässä kohde lienee tuhoutunut. Inventoinnissa ei löydetty uusia asuinpaikkalöytöjä. Kohteelle ei ole tehty aluerajausta, koska varsinaisen muinajäännösalueen osoittaminen nykytietojen valossa on vaikeaa.
 Kuvat: DG889:1 – 2
 Tutkimukset: Markku Heikkinen 1984 inventointi
 Vesa Laulumaa 2009 inventointi
 Aikaisemmat löydöt: KM 22393 (Kvartsi)



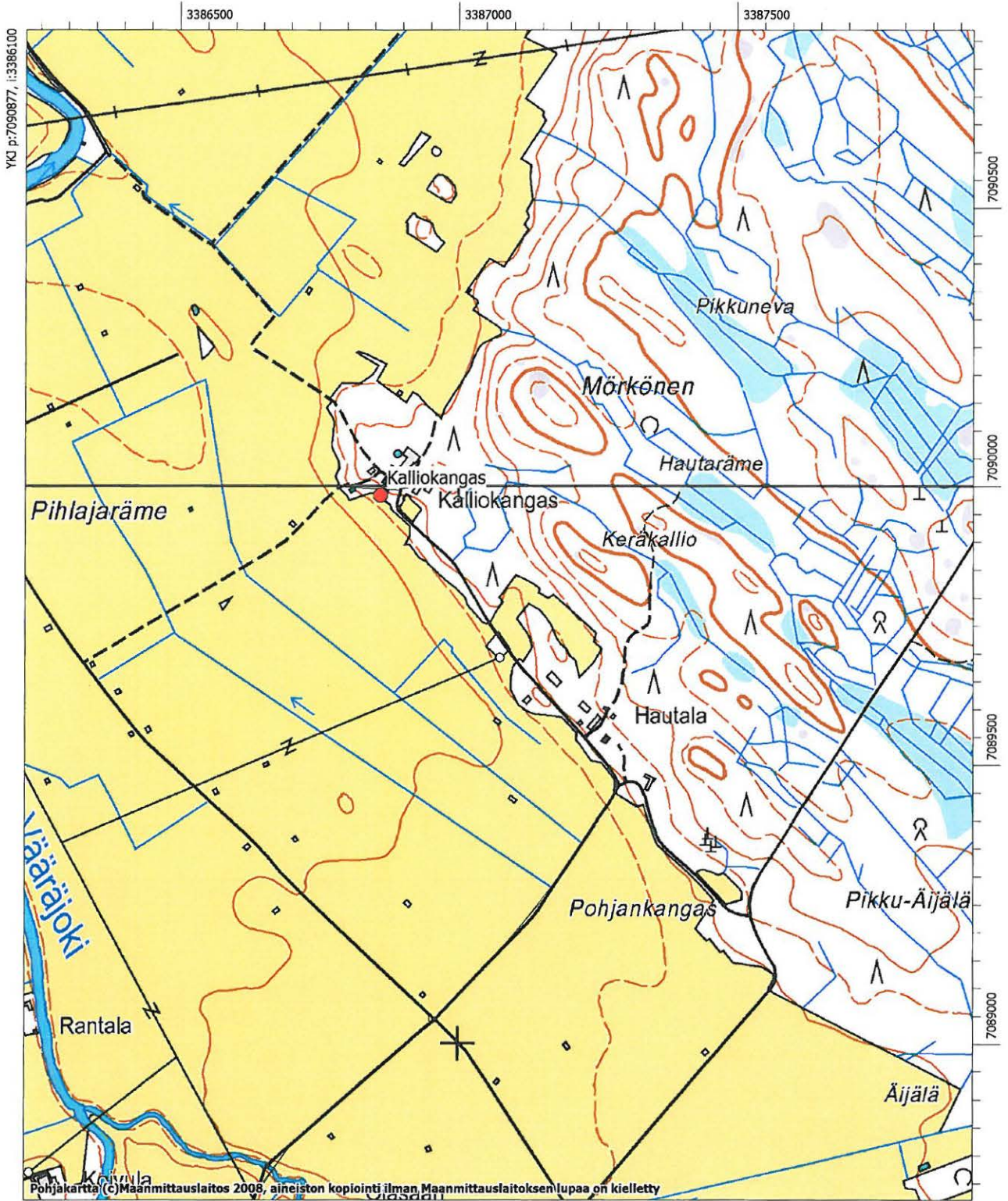
Sievi, Kalliokangas. Kivikautinen asuinpaikka sijaitsee rakennusten tuntumassa. Kuvattu lounaasta. (DG889:2)



Kivikautiselta asuinpaikalta löydettyjä kiviesineitä. Löydöt ovat löytäjän hallussa Kalliokankaan tilalla. (DG889:1)

Peruskarttaote (Pk 2342 11 Karjulanmäki)

Kalliokangas
Kivikautinen asuinpaikka



Hangasmaa

Muinaisjäännöslaji: kiinteä muinaisjäännös
 Muinaisjäännöstunnus: 746010082
 Muinaisjäännöstyyppi: asuinpaikat
 Tyypin tarkenne: ei määritelty
 Ajoitus: kivikautinen
 Rauhoitusluokka: 2
 Lukumäärä: 0

Peruskartta: 234212 Ypyä

Yhtenäiskoordinaatit: P: 7092329
 I: 3383817
 Z: 85

Kiinteistötunnukset: 74640100360006
 74640100360008
 74640100360011

Etäisyystieto: Sievin uudesta kirkosta 5,5 km itään

Koordinaattiselite: Vuoden 1979 inventoinnin löytöpaikan koordinaatit

Kuvaus: Mahdollinen asuinpaikka sijaitsee Vääräjoen pohjoiseen tekemän mutkan pohjoispuolella. Alue on joen pohjoispuolisen kankaan eteläreunalla heti talojen alapuolella, missä rinne alkaa viettää nopeasti alas kohti jokea. Hiekkapohjaiselta pellolta löytyi inventoinnin yhteydessä vuonna 1984 kvartsi-iskoksia, mutta muita asuinpaikkaan viittaavia merkkejä ei löydetty.

Vuoden 2009 inventoinnin aikaan pellot olivat kyntämättä ja havaintoja aiemmalta löytöalueelta ei tehty. Kohde lienee melko lailla tuhoutunut pellon muokkauksessa. Mikäli asuinpaikka on jatkunut pellon pohjoispuoliseen metsikköön, on se luultavasti tuhoutunut myös siltä osin, koska alue rakennettua ja pihamaata. Kohteen aluerajaus tehtiin aiempien löytötietojen ja topografian perusteella.

Kuvat: DG893: 1

Tutkimukset: Markku Heikkinen 1984 inventointi
 Vesa Laulumaa 2009 inventointi

Aikaisemmat löydöt: KM 22558 (Asuinpaikkalöytöjä)

PERUSKARTTAOTE KS. 746010021, Yliitalo



Sievi, Hangasmaa. Kivikautinen asuinpaikka talon edustalla olevilla pelloilla. Kuvattu etelästä. (DG893:1)

Hietakangas

Muinaisjäännöslaji: kiinteä muinaisjäännös
 Muinaisjäännöstunnus: 746010083
 Muinaisjäännöstyyppi: asuinpaikat
 Tyyppin tarkenne: ei määritelty
 Ajoitus: ajoittamaton
 Rauhoitusluokka: 2
 Lukumäärä:

Peruskartta: 234211 Karjulanmäki
 Yhtenäiskoordinaatit: P: 7085397
 I: 3383864
 Z: 100 - 105

Kiinteistötunnukset: 74640500170004
 74640800030018
 74640800030028
 74540800030034
 74640800030060

Etäisyystieto: Sievin uudesta kirkosta noin 9 km kaakkoon
 Koordinaattiselite: Mahdollisen asumuspainanteen gps-koordinaatit
 Kuvaus: Hietakankaan itälaidalla, laajan hiekanottoalueen pohjois- ja itäpuolisella mäntykankaalla on havaittu laajalla alueella kivikautiseen asuinpaikkaan ja pyyntikuoppiin viittaavia merkkejä, ks. erilliskohteet.

Kohteen löysi Markku Mäki vuosi 1992 Sievinharjun inventoinnissa vuonna 1992. Hän havaitsi Hietakankaalla 5 painannetta. Oulun yliopiston inventoinnissa vuonna 1998 kohteessa ja sen lähistöllä todettiin useita painanteita. Tässä yhteydessä löytyi pintapöiminnässä myös kvartsiesineitä ja -iskoksia sekä palaneita kiviä, inventointikertomuksesta ei käy ilmi onko löytöjä luetteloitu. Oululaiset erottivat Hietakankaalta yhden asumuspainanteen ja mahdollisesti siihen liittyviä kuoppia 4 kappaletta sekä näiden pohjoispuolella 12 kappaletta pyyntikuoppiksi luokiteltavia painanteita.

Vuoden 2009 inventoinnissa aiemmat havainnot todettiin paikkansa pitäviksi. Hiekkakuopan itäpäässä on kuopanne, jonka halkaisija on noin 5,5 metriä. Sen ympäristössä on viisi pienempää kuoppaa, joiden halkaisija vaihtelee yhden ja kolmen metrin välillä. Pintapöiminnässä ei havaittu löytöjä. Mahdolliseen asumuspainanteeseen ja sen lähistölle tehtiin viisi lapionpisto, mutta niissä ei havaittu asuinpaikan merkkejä. Hiekkakuoppa on maisemoitu ja se alkaa vähitellen jo metsittyä.

Asumuspainanteesta noin 50 metriä pohjoiseen on kaksi pyyntikuopparyhmää, joista läntisessä on seitsemän kuoppaa ketjussa ja itäisessä viiden kuopan ketju sekä yksi kuoppa erillään. Kuoppien halkaisija on 3 – 5 metriä ja syvyys noin puoli metriä.

Muinaisjäännösalueen rajausta perustuu aiempiin löytöihin, havaittuihin kuoppajäänteisiin ja topografiaan.

Kuvat: DG885_1 – 4

Tutkimukset: Markku Mäki vuosi 1992 inventointi
 Markku Mäki vuosi 1992: Sievi, Sievinharjun inventointi, kohteesta käytetään

nimeä Sievi 83 Hietakangas Sikala.

Anna-Kaisa Teurajärvi ja Juha-Pekka Joona 1998 tarkastus, Sievin kunnan arkeologinen inventointi, s. 6, 29, 32, 35, 59; kohteet Sievi 85, 83, 85a, 94, 95, 95a.

Vesa Laulumaa 2009 inventointi

Aikaisemmat löydöt: Oulun yliopiston inventointilöytöjen kokoelmanumeroita ei ole tiedossa.

PERUSKARTTAOTE KS. 746010071, Laitala

Erilliskohteet:

Nimi: Kuoppa 1	Tunnus: 12469
P: 7085305	I: 3383842
Nimi: Kuoppa 2	Tunnus: 12470
P: 7085316	I: 3383843
Nimi: Kuoppa 3	Tunnus: 12471
P: 7085353	I: 3383895
Nimi: Kuoppa 4	Tunnus: 12472
P: 7085381	I: 3383892
Nimi: Kuoppa 5	Tunnus: 12473
P: 7085391	I: 3383874
Nimi: Kuoppa 6	Tunnus: 12474
P: 7085408	I: 3383897
Nimi: Pyyntikuoppa 1	Tunnus: 12475
P: 7085460	I: 3383851
Nimi: Pyyntikuoppa 2	Tunnus: 12476
P: 7085461	I: 3383764
Nimi: Pyyntikuoppa 3	Tunnus: 12477
P: 7085464	I: 3383845
Nimi: Pyyntikuoppa 4	Tunnus: 12478
P: 7085470	I: 3383841
Nimi: Pyyntikuoppa 5	Tunnus: 12479
P: 7085482	I: 3383836
Nimi: Pyyntikuoppa 6	Tunnus: 12480
P: 7085488	I: 3383835
Nimi: Pyyntikuoppa 7	Tunnus: 12481
P: 7085492	I: 3383772
Nimi: Pyyntikuoppa 8	Tunnus: 12482
P: 7085506	I: 3383859
Nimi: Pyyntikuoppa 9	Tunnus: 12483
P: 7085540	I: 3383766
Nimi: Pyyntikuoppa 10	Tunnus: 12484
P: 7085549	I: 3383778
Nimi: Pyyntikuoppa 11	Tunnus: 12485
P: 7085557	I: 3383774
Nimi: Pyyntikuoppa 12	Tunnus: 12486
P: 7085576	I: 3383763
Nimi: Pyyntikuoppa 13	Tunnus: 12487
P: 7085584	I: 3383755



Sievi Hietakangas. Mahdollinen asumuspainanne kuvattuna koillisesta. (DG885:1)



Kuoppajänteitä muinaisjäännösalueen pohjoisosassa. Kuvattuna etelästä. (DG885:3)

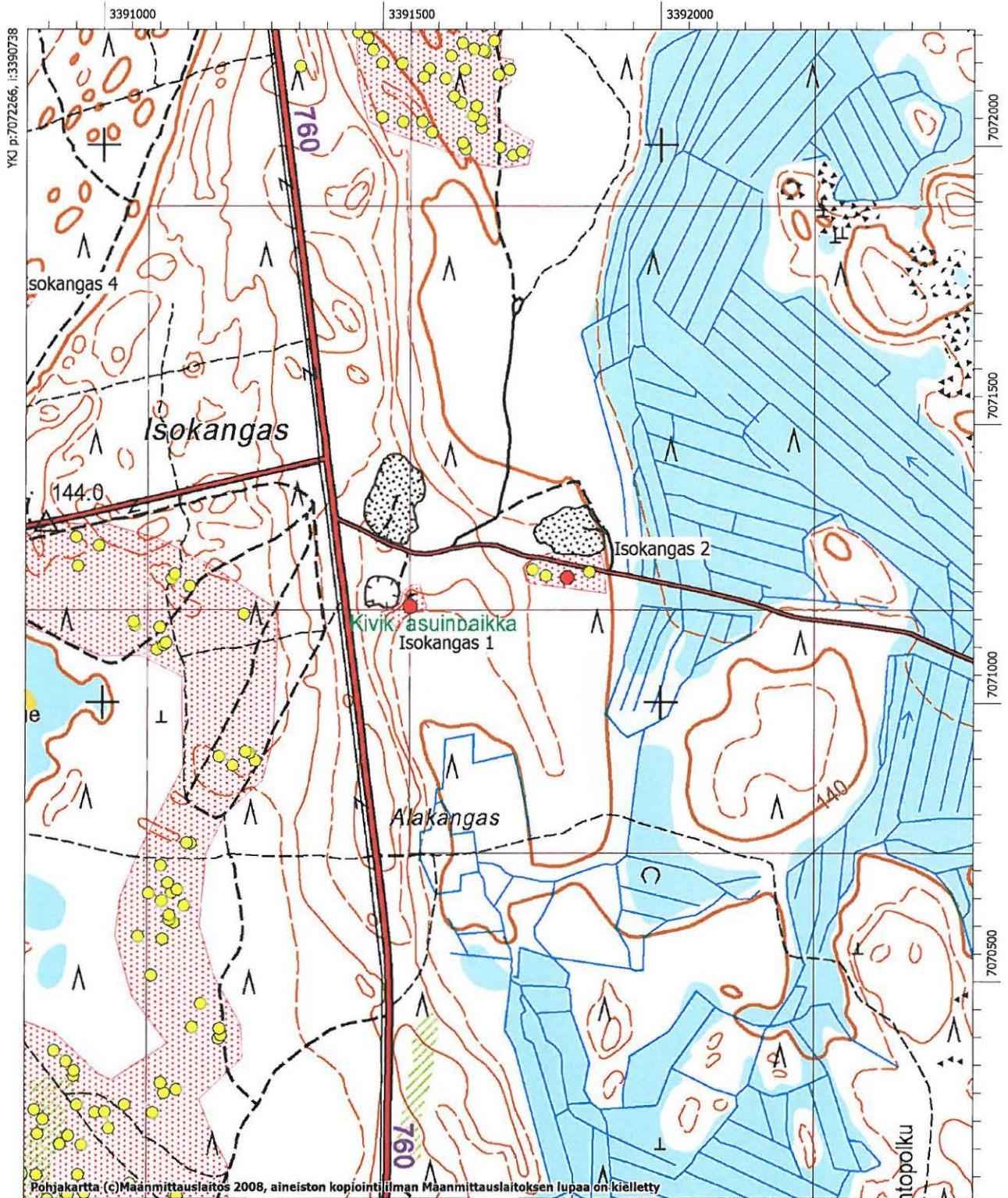
Isokangas 1

Muinaisjäännöslaji: kiinteä muinaisjäännös
 Muinaisjäännöstunnus: 746010084
 Muinaisjäännöstyyppi: asuinpaikat
 Tyypin tarkenne: ei määritelty
 Ajoitus: kivikautinen
 Rauhoitusluokka: 2
 Lukumäärä: 0
 Peruskartta: 234112 Lokkipera
 Yhtenäiskoordinaatit: P: 7071172
 I: 3391550
 Z: 140
 Kiinteistötunnukset: 74640500360000
 Etäisyystieto: Sievin uudesta kirkosta noin 25 km kaakkoon
 Koordinaattiselite: Vuoden 1992 löytöpaikan koordinaatit
 Kuvaus: Kivikautinen asuinpaikka sijaitsee Sievin kirkolta 25 km kaakkoon, Sievistä Reisjärvelle johtavan maantien itäpuolella. Reisjärventien ja Syyryntien kaakkoiskulmukseen jäävän hiekkakuopan reunamilta, kuopan itäpäästä, havaittiin vuoden 1992 inventoinnin yhteydessä kvartseja, jotka jätettiin paikoilleen.
 Vuoden 2009 inventoinnissa todettiin, että hiekkakuoppa on kasvanut umpeen, eikä aiempaa kvartsien löytöpaikkaa kyetty paikallistamaan. Hiekkakuopan kaakkoispuolelle tehtiin muutamia koepistoja, mutta mitään asuinpaikkaan viittaavaa ei löydetty. Kohteen laajuuden määrittäminen vaatisi koekaivauksen. Muinaisjäännöksen aluerajaus on tehty aiempien löytötietojen ja topografian perusteella.
 Kuvat: -
 Tutkimukset: Markku Mäki vuoti 1992 inventointi. Sievinharjun inventointi, kohde Sievi 84
 Vesa Laulumaa 2009 inventointi
 Aikaisemmat löydöt: -

Peruskarttaote (Pk 2341 12 Lokkipерä)

Isokangas 1
Kivikautinen asuinpaikka

Isokangas 2
Kuopparakenteita



Järvikylä Peltosalo

Muinaisjäännöslaji: mahdollinen muinaisjäännös
Muinaisjäännöstunnus: 746500001
Muinaisjäännöstyyppi: hautapaikat
Tyypin tarkenne: hautasaaret
Ajoitus: historiallinen
Rauhoitusluokka: ei määritelty
Lukumäärä: 1

Peruskartta:

Yhtenäiskoordinaatit: P: 7091580
I: 3380408
Z:

Kiinteistötunnukset: -

Etäisyystieto: Sievin uudesta kirkosta noin 2,3 km itäkaakkoon

Koordinaattiselite: Kummun keskikoordinaatit

Kuvaus: Kohde on entinen Evijärven saari, joka nykyään on Vääräjoen kaivuun johdosta peltokumpu. Perimätiedon mukaan saarella on ollut kesäkalmisto ja tervahauta. Haikosensalosta noin 650 m koilliseen on peruskarttaan merkitty Hautasalokalmisto.

Kohde tarkastettiin vuoden 2009 inventoinnissa, mutta maastossa ei havaittu hautoihin viittaavaa. Tarkastusajankohtana kasvillisuus oli melko runsasta hankaloittaen havaintojen tekoa.

Kuvat: DG904:1

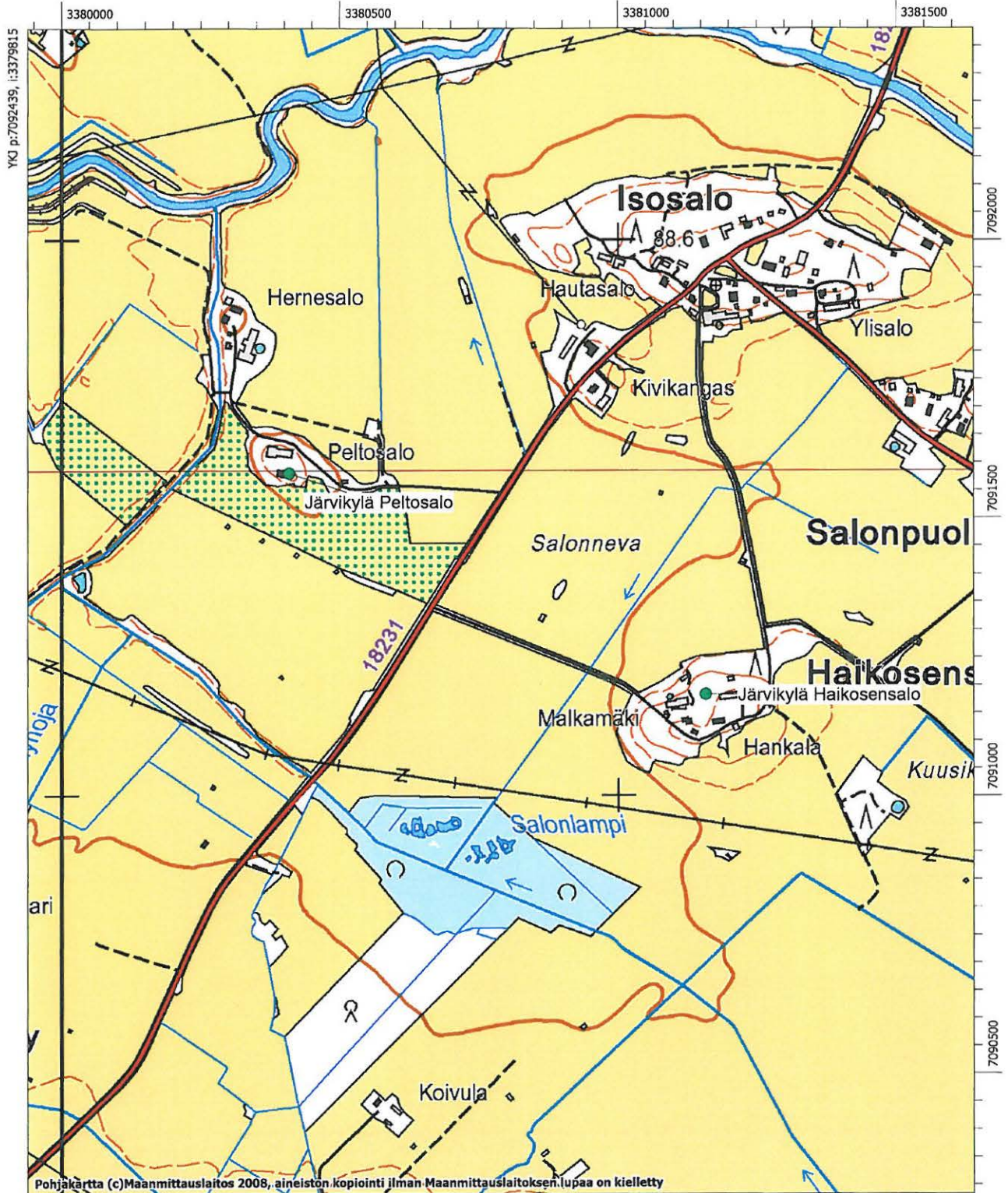
Tutkimukset: Vesa Laulumaa 2009 inventointi

Aikaisemmat löydöt: -



Sievi, Järvikylä Peltosalo. Entisessä Evijärven saarella on perimätiedon mukaan ollut kesäkalmisto ja tervahauta. Kuvattu kaakosta. (DG904:1)

Peruskarttaote (Pk 2342 08 Sievi)

Järvikylä Peltosalo ja Haikosensalo
Historiallisen ajan hautapaikkoja

Järvikylä Haikosensalo

Muinaisjäännöslaji: mahdollinen muinaisjäännös
 Muinaisjäännöstunnus: 746500002
 Muinaisjäännöstyyppi: hautapaikat
 Tyypin tarkenne: hautasaaret
 Ajoitus: historiallinen
 Rauhoitusluokka: ei määritelty
 Lukumäärä: 1
 Peruskartta:
 Yhtenäiskoordinaatit: P: 7091182
 I: 3381157
 Z:
 Kiinteistötunnukset: -
 Etäisyystieto: Sievin uudesta kirkosta noin 2,3 km itäkaakkoon
 Koordinaattiselite: Peltokummun keskikoordinaatit
 Kuvaus: Kohde on entinen Evijärven saari, joka nykyään on Vääräjoen kaivuun johdosta peltokumpu. Perimätiedon mukaan saari toimi väliaikaisena hautapaikkana talvella(?), ja kesällä kuljettiin vesitse Kalajoelle. (Ks. myös Järvikylä Peltosalon 746 50 0001.)
 Kohde tarkastettiin vuoden 2009 inventoinnissa, mutta maastossa ei havaittu hautoihin viittaavaa. Tarkastusajankohtana kasvillisuus oli melko runsasta hankaloittaen havaintojen tekoa.
 Kuvat: DG903:1
 Tutkimukset: Vesa Laulumaa 2009 inventointi
 Aikaisemmat löydöt: -

PERUSKARTTAOTE KS. 746500001, Järvikylä Peltosalon



Sievi, Järvikylä Haikosensalo. Entinen Evijärven saari on perimätiedon mukaan toiminut väliaikaisena hautapaikkana. Kuvattu länsiluoteesta. (DG903:1)

Lietejärvi

Muinaisjäännöslaji: kiinteä muinaisjäännös
 Muinaisjäännöstunnus: 1000009960
 Muinaisjäännöstyyppi: työ- ja valmistuspaikat
 Tyyppin tarkenne: pyyntikuopat
 Ajoitus: ajoittamaton
 Rauhoitusluokka: 2
 Lukumäärä: 51
 Peruskartta: 234210 Torvenperä
 Kiinteistötunnukset: 74689300100001
 Yhtenäiskoordinaatit: P: 3391734
 I: 7071982
 Z: 137,5 - 140

Etäisyystieto: Sievin kirkosta noin 21 km kaakkoon
 Koordinaattiselite: Keskikohta, kuopan 35 gps-koordinaatit
 Kuvaus: Kohde sijaitsee Sievin ja Reisjärven välisestä maantiestä 300–400 m itään Isokankaan itäreunaa kulkevan metsätien varrella, pääosin tien länsipuolella. Alue on kuivaa, tasaista mäntyä kasvavaa hiekkakangasta. Kankaan länsipuolella maasto nousee, itäpuolella on suo ja koillisessa Lietejärvi 500–800 metrin päässä.

Mika Sarkkinen Pohjois-Pohjanmaan museosta tarkasti kohteen vuonna 2006 ja löysi 18 maakuoppaa, jotka sijaintinsa perusteella vaikuttaisivat olevan pyyntikuoppia. Vuoden 2009 inventoinnissa kohde tarkastettiin ja todettiin pyyntikuoppa-alueen olevan huomattavasti aiemaa luultua laajempi käsittäen kaikkiaan 51 kuoppaa. Suurin osa kuopista on hieman hajanaisena etelä-pohjoissuuntaisena ketjuna noin 600 metrin matkalla metsätien länsipuolella. Ketjun eteläpäästä erkanevat kaksi lyhyempää ketjua luoteeseen. Kuoppien halkaisija vaihtelee 2 ja 4 metrin välillä ja syvyyttä niillä on 30–50 cm. Kuoppia voi olla vielä lisää kohteen pohjoispäässä, aluetta ei ehditty käydä kokonaan läpi vuoden 2009 inventoinnissa.

Kuvat: DG881:1; F145822:1
 Tutkimukset: Mika Sarkkinen 2006 tarkastus
 Vesa Laulumaa 2009 inventointi
 Aikaisemmat löydöt: -

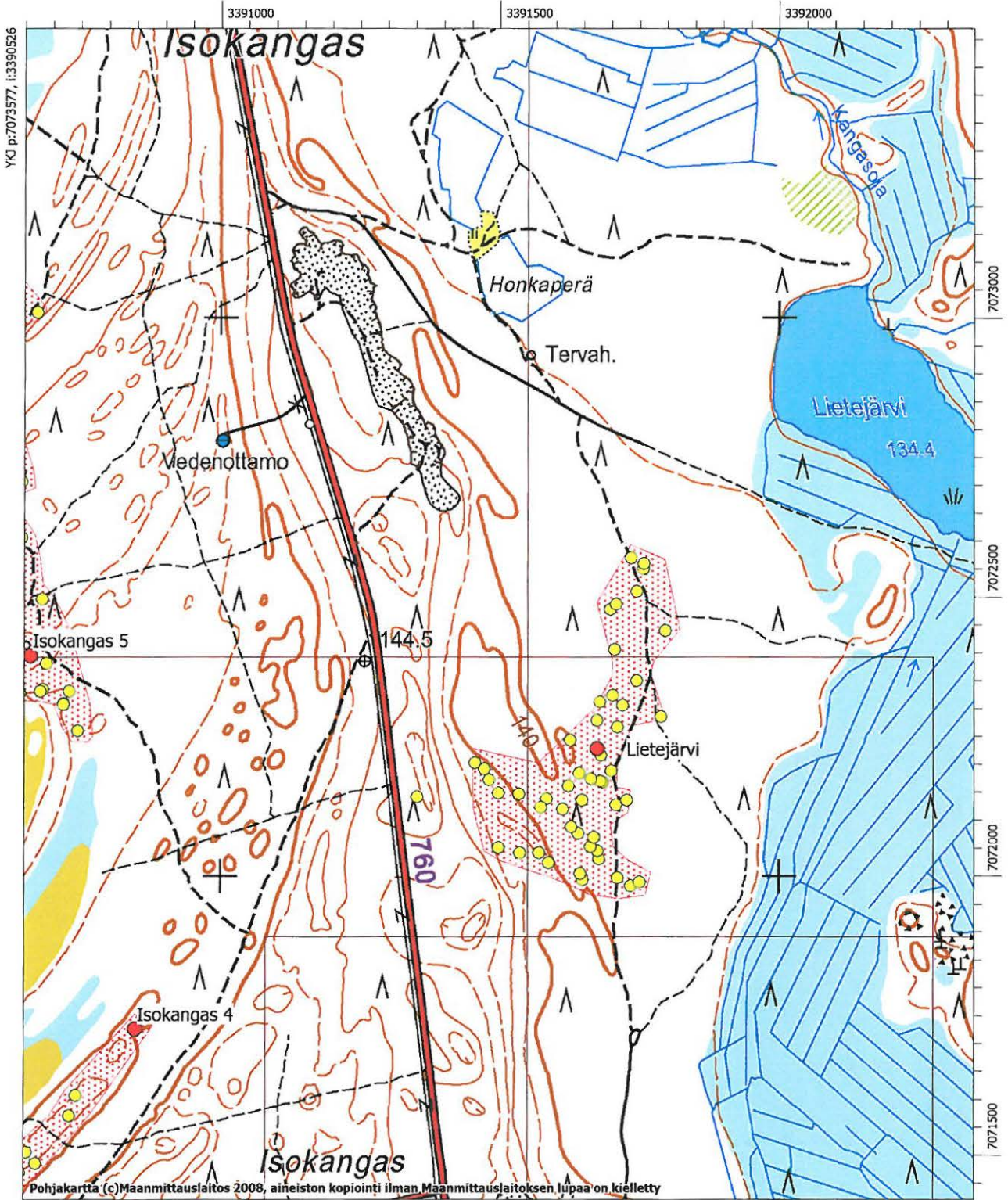
Erilliskohteita on 50 kappaletta eikä niitä katsottu tarpeelliseksi listata tähän, koordinaattitiedot löytyvät muinaisjäännösrekisteristä ja kuoppien sijainti on merkitty oheiseen peruskarttaotteeseen.



Sievi, Lietejärvi, pyyntikuoppia. Yksi pyyntikuopista kohteen halki kulkevan metsäautotien länsipuolella. Kuvattu lounaasta. (DG881:1)

Peruskarttaote (Pk 2342 10 Torvenperä)

Lietejärvi
Pyyntikuoppia



YKJ p:7073577, i:3390526

MK 1:10000

YKJ p:7071477, i:3392225

Isokangas 2

Muinaisjäännöslaji: kiinteä muinaisjäännös
 Muinaisjäännöstunnus: 1000012187
 Muinaisjäännöstyyppi: maarakenteet
 Tyypin tarkenne: kuopat
 Ajoitus: ajoittamaton
 Rauhoitusluokka: 2
 Lukumäärä: 4
 Peruskartta: 234303 Kangaskylä
 Yhtenäiskoordinaatit: P: 7071224
 I: 3391832
 Z: 140
 Kiinteistötunnukset: 74689300100001
 Etäisyystieto: Sievin uudelta kirkolta noin 25 km kaakkoon
 Koordinaattiselite: Pohjoisimman kuopan gps-koordinaatit
 Kuvaus: Vuoden 1992 inventoinnin mukaa kivikautinen asuinpaikka sijaitsee Sievin kirkolta 25 km kaakkoon, Sievistä Reisjärvelle johtavan maantien itäpuolella. Vajaat 450 m Reisjärventien ja Syyryntien risteyksestä itään, Syyryntien molemmin puolin havaittiin neljä halkaisijaltaan noin 4 m kokoista matalaa asuinpainanteeksi tulkittua painauma.
 Vuoden 2009 inventoinnissa alueelta ei löydetty merkkejä asuinpaikasta. Painaumat muistuttavat pyyntikuoppia tai muita kuoppajäänteitä, joita Isokankaan alueella on runsaasti. Muinaisjäännöksen tyyppi muutettiin asuinpaikasta maarakenteiksi. Aluerajaus on tehty näkyvien kuopparakenteiden mukaan
 Kuvat: DG880:1
 Tutkimukset: Markku Mäki vuoti 1992 inventointi. Sievinharjun inventointi, kohde Sievi 84
 Vesa Laulumaa 2009 inventointi
 Aikaisemmat löydöt: -
 Erilliskohteet:

Nimi: Kuoppa 2	Tunnus: 12501
P: 7071234	I: 3391872
Nimi: Kuoppa 3	Tunnus: 12503
P: 7071238	I: 3391770
Nimi: Kuoppa 4	Tunnus: 12504
P: 7071227	I: 3391794

PERUSKARTTAOTE KS. 746010084, Isokangas 1



Sievi, Isokangas 2, kuoppajäänteitä. Etualalla, puunrungon alla, on yksi kuopista. Vasemmalla maisemoitua hiekkakuoppaa ja oikealla kulkee Syyryntie. Kuvattu lännestä. (DG880:1)

Isokangas 3

Muinaisjäännöslaji: kiinteä muinaisjäännös

Muinaisjäännöstunnus: 1000012188

Muinaisjäännöstyyppi: työ- ja valmistuspaikat

Tyyppin tarkenne: pyyntikuopat

Ajoitus: ajoittamaton

Rauhoitusluokka: 2

Lukumäärä: 16

Peruskartta: 234210 Torvenperä

Yhtenäiskoordinaatit: P: 7073060

I: 3390588

Z: 130

Kiinteistötunnukset: 74686300100001

Etäisyystieto: Sievin kirkosta 22,8 km eteläkaakkoon

Koordinaattiselite:

Kuvaus: Oulun yliopiston inventoinnissa vuonna 1998 kohteessa todettiin yhteensä 22 kuoppajäännettä, mahdollista pyyntikuoppa. Ne ovat Sievistä Reisjärvelle johtavan tien länsipuolella, kuivalla mäntykankaalla suon reunassa. Kuopat ovat vaihtelevan kokoisia: isompia on 8 kappaletta. Niiden halkaisija on 2,5–5 m, syvyys 0,25–0,5 m ja niissä on noin metrin levyinen valli. Pienempiä kuoppia on 14. Niiden halkaisija vaihtelee 0,5–1,5 m.

Vuoden 2009 inventoinnissa kuoppia löytyi 16 kappaletta, niitä ei tarkemmin eritelty, joukossa on pienempiä ja isompia, kuten aiemmassa kuvauksessa todettiin. Aluerajaus on tehty vuoden 2009 inventoinnissa havaittujen kuoppien perusteella.

Kuvat: DG896:1; F145824:1

Tutkimukset: Anna-Kaisa Teurajärvi ja Juha-Pekka Joona 1998 inventointi. Sievin kunnan arkeologinen inventointi, s. 38. Inventointikohde 96, Isokangas W.

Vesa Laulumaa 2009 inventointi

Aikaisemmat löydöt: -

Erilliskohteet:

Nimi: Kuoppa 1	Tunnus: 11086
P: 7073064	I: 3390633
Nimi: Kuoppa 2	Tunnus: 11087
P: 7073078	I: 3390618
Nimi: Kuoppa 3	Tunnus: 11088
P: 7073051	I: 3390590
Nimi: Kuoppa 4	Tunnus: 11089
P: 7073010	I: 3390557
Nimi: Kuoppa 5	Tunnus: 11090
P: 7072980	I: 3390522
Nimi: Kuoppa 6	Tunnus: 11091
P: 7072942	I: 3390502

Nimi: Kuoppa 7	Tunnus: 11092
P: 7072938	I: 3390521
Nimi: Kuoppa 8	Tunnus: 11093
P: 7072953	I: 3390576
Nimi: Kuoppa 9	Tunnus: 11094
P: 7072949	I: 3390568
Nimi: Kuoppa 10	Tunnus: 11095
P: 7072968	I: 3390536
Nimi: Kuoppa 11	Tunnus: 11096
P: 7072972	I: 3390566
Nimi: Kuoppa 12	Tunnus: 11097
P: 7072988	I: 3390594
Nimi: Kuoppa 13	Tunnus: 11098
P: 7073008	I: 3390594
Nimi: Kuoppa 14	Tunnus: 11099
P: 7073015	I: 3390627
Nimi: Kuoppa 15	Tunnus: 11100
P: 7073010	I: 3390672

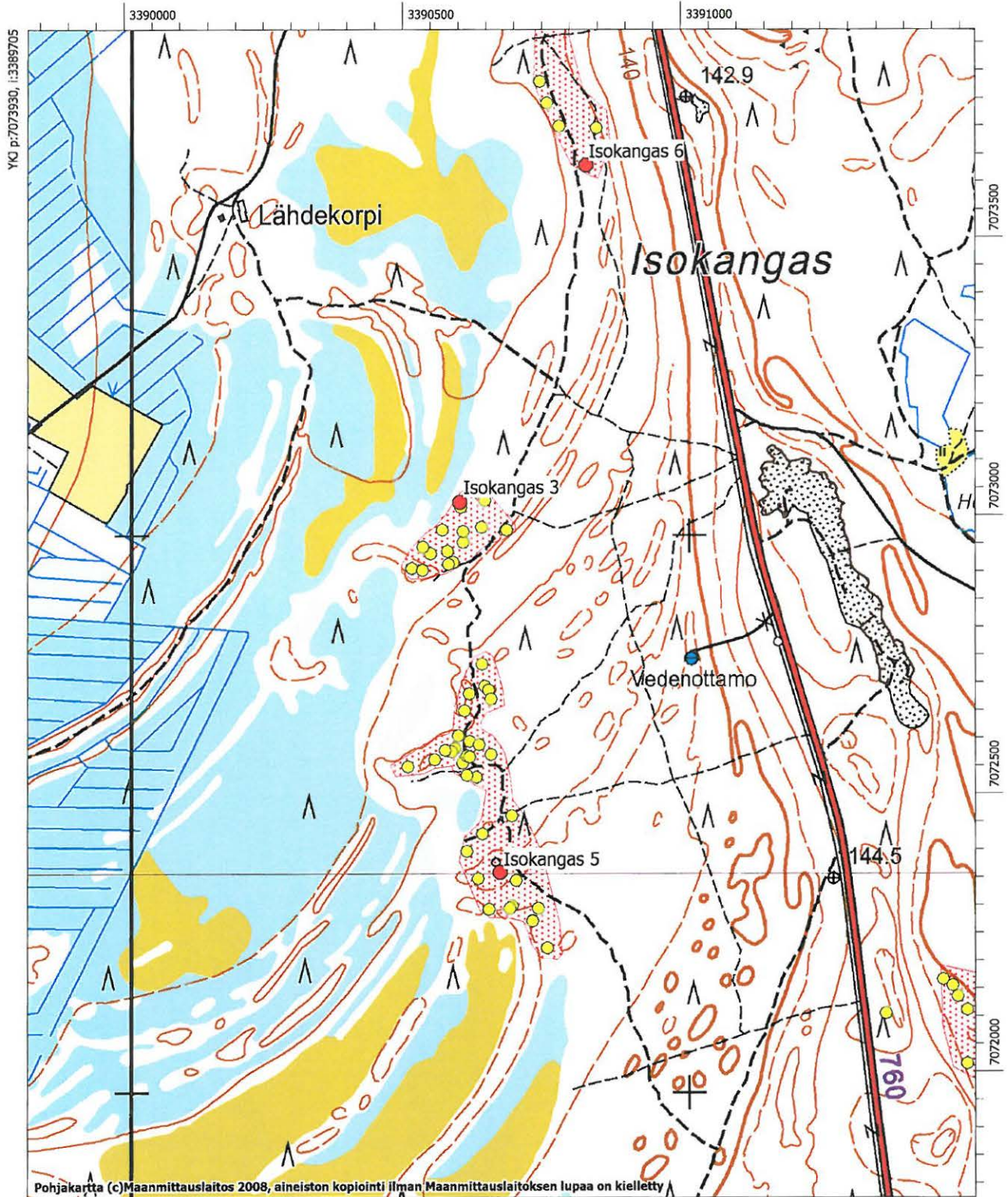


Sievi, Isokangas 3. Reppu asetettuna yhteen alueen pyyntikuopista. Kuvattu kaakosta. (DG896:1)

Peruskarttaote (Pk 2342 10 Torvenperä)

Isokangas 3
Pyyntikuoppia

Isokangas 5
Tervahauta ja kuoppajäänteitä, mahdollisesti pyyntikuoppia



Pohjakartta (c)Maanmittauslaitos 2008, aineiston kopiointi ilman Maanmittauslaitoksen lupaa on kielletty

MK 1:10000

YKJ p:7071831, i:3391405

Isokangas 4

Muinaisjäänöslaji: kiinteä muinaijäänös
 Muinaijäänöstunnus: 1000012189
 Muinaijäänöstyyppi: työ- ja valmistuspaikat
 Tyyppin tarkenne: pyyntikuopat
 Ajoitus: ei määritelty
 Rauhoitusluokka: 2
 Lukumäärä: 16

Peruskartta: 234210 Torvenperä
 Yhtenäiskoordinaatit: P: 7071726
 I: 3390848
 Z: 140

Kiinteistötunnukset: 74686300100001
 Etäisyystieto: Sievin kirkosta 24 km eteläkaakkoon
 Koordinaattiselite: Kohteen pohjoisimman pyyntikuopan gps-koordinaatit
 Kuvaus: Oulun yliopiston inventoinnissa vuonna 1998 havaittiin Isokankaan länsipuoleisella mäntykangasrinteellä 9 mahdollista pyyntikuoppaa. Pyöreähköjen ja maljamaisten kuoppien halkaisija vaihtelee 2–4 m ja syvyys 0,15–0,4 m.

Vuoden 2009 inventoinnissa paikannettiin 16 kuoppajäännettä noin 800 metriä pitkällä koillis-lounais -suuntaisella harjanteella. Alue on hiekkapohjaista mäntykangasta, joka rajautuu luoteispuolella suohon. Sijaintinsa ja kokonsa puolesta kuopat vaikuttavat olevan pyyntikuoppia. Isokankaan alueella on myös useita muita kuoppakohteita.

Kuvat: -

Tutkimukset: Anna-Kaisa Teurajärvi ja Juha-Pekka Joonas 1998 inventointi. Sievin kunnan arkeologinen inventointi, s 41. Kohdenimi Sievi 97 Isokangas W.

Vesa Laulumaa 2009 inventointi

Aikaisemmat löydöt: -

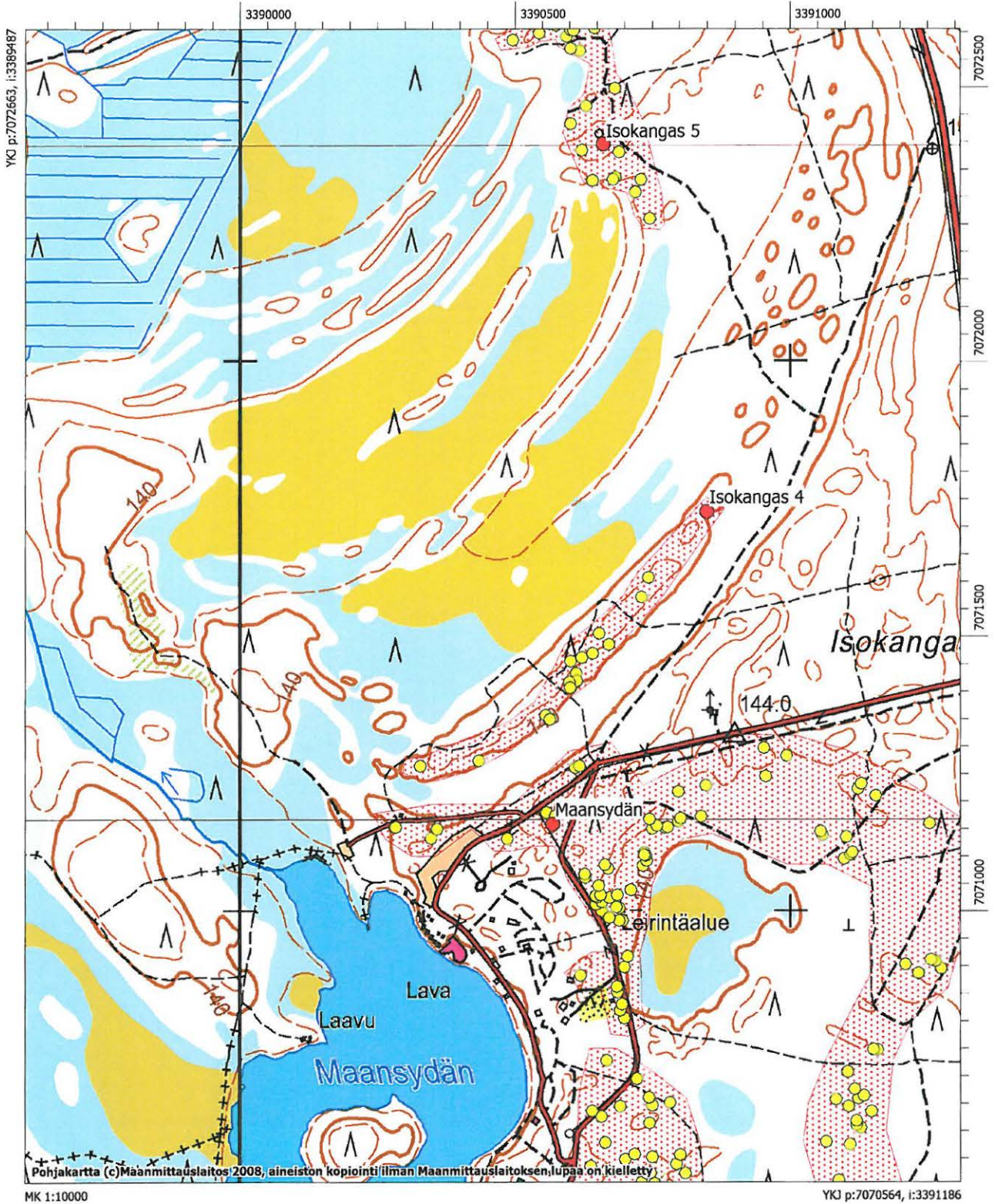
Erilliskohteet:

Nimi: Kuoppa 2	Tunnus: 11956
P: 7071607	I: 3390742
Nimi: Kuoppa 3	Tunnus: 11957
P: 7071571	I: 3390730
Nimi: Kuoppa 4	Tunnus: 11958
P: 7071505	I: 3390653
Nimi: Kuoppa 5	Tunnus: 11959
P: 7071485	I: 3390670
Nimi: Kuoppa 6	Tunnus: 11960
P: 7071469	I: 3390641
Nimi: Kuoppa 7	Tunnus: 11961
P: 7071461	I: 3390621
Nimi: Kuoppa 8	Tunnus: 11962
P: 7071454	I: 3390601
Nimi: Kuoppa 9	Tunnus: 11963
P: 7071432	I: 3390611
Nimi: Kuoppa 10	Tunnus: 11964
P: 7071419	I: 3390612

Nimi: Kuoppa 11	Tunnus: 11965
P: 7071416	I: 3390598
Nimi: Kuoppa 12	Tunnus: 11966
P: 7071406	I: 3390600
Nimi: Kuoppa 13	Tunnus: 11967
P: 7071356	I: 3390555
Nimi: Kuoppa 14	Tunnus: 11968
P: 7071348	I: 3390563
Nimi: Kuoppa 15	Tunnus: 11969
P: 7071273	I: 3390433
Nimi: Kuoppa 16	Tunnus: 11970
P: 7071264	I: 3390327

Peruskarttaote (Pk 2342 10 Torvenperä)

Isokangas 4
Pyyntikuoppia



MK 1:10000

YKJ p:7070564, i:3391186

Hepoharju

Muinaisjäännöslaji: kiinteä muinaisjäännös

Muinaisjäännöstunnus: 1000012190

Muinaisjäännöstyyppi: kivirakenteet

Tyypin tarkenne: purnut

Ajoitus: ajoittamaton

Rauhoitusluokka: 2

Lukumäärä: 3

Peruskartta: 234205 Maansydämenjärvi

Yhtenäiskoordinaatit: P: 7092530

I: 3371728

Z: 105 - 110

Kiinteistötunnukset: Sijainti epävarma, joten kiinteistötunnusta ei ole laitettu

Etäisyystieto: Sievin kirkosta 6,6 km länteen

Koordinaattiselite: Vuoden 1998 inventoinnin koordinaattitieto

Kuvaus: Oulun yliopiston tekemässä inventoinnissa vuonna 1998 todettiin kolme pyöreähköä rakkakuoppaa kivikkokankaalla Hepoharjun pohjoispuolen harjanteella. Halkaisijaltaan kuopat ovat 1,20–6,5 m. Kahdessa kuopassa erottuu kivivalli. Purnut sijaitsevat noin 45 neliömetrin alalla.

Vuoden 2009 inventoinnissa kuoppia ei etsiskelystä huolimatta havaittu noin 70 metrin säteellä ilmoitetusta koordinaattipisteestä.

Kuvat: -

Tutkimukset: Anna-Kaisa Teurajärvi ja Juha-Pekka Joonas 1998 inventointi. Sievin kunnan arkeologinen inventointi, s 10.

Vesa Laulumaa 2009 inventointi

Aikaisemmat löydöt: -

Loukkunen

Muinaisjäännöslaji: kiinteä muinaisjäännös
 Muinaisjäännöstunnus: 1000012194
 Muinaisjäännöstyyppi: muinaisjäännösryhmät
 Tyypin tarkenne: ei määritelty
 Ajoitus: historiallinen
 Rauhoitusluokka: 2
 Lukumäärä:

Peruskartta: 234401 Iso-Juurikka
 Yhtenäiskoordinaatit: P: 7075635
 I: 3392931
 Z: 150

Kiinteistötunnukset: 74689300100001

Etäisyystieto: Sievin kirkosta 22 km kaakkoon
 Koordinaattiselite: Tervahaudan gps-koordinaatit
 Kuvaus: Oulun yliopiston inventointiryhmä kävi tarkastamassa paikallisen oppaan johdolla Loukkusen kohteen vuonna 1998. Kohde sijaitsee noin 2,2 kilometriä Reisjärventieltä itään ja sinne johtaa metsäautotie. Alueella on historiallisen ajan viljelystä kertovia jäänteitä kuusivaltaisessa sekametsässä mm. ilmeisesti pellonraivaukseen liittyvä kivivalli, kaksi kivivallien ympäröimää tarhaa ja röykkiöitä sekä tervahauta yhteensä kahden hehtaarin laajuisella alueella.

Kohde tarkastettiin vuoden 2009 inventoinnissa. Kohde voidaan jakaa kahteen osaan, läntiseen ja itäiseen, joita erottaa noin 70 metriä leveä soistunut alue. Läntisessä osassa on ilmeisesti pellon raivauksesta syntyneitä röykkiöitä ja kiviaitoja. Itäisessä osassa on tervahauta ja aivan sen itäpuolella raivausröykkiöitä ja kiviaitoja, jotka ilmeisesti rajaavat piha-alueita, sillä kohteessa on ainakin yksi selvä talon pohjakiveys.

Kohteeseen liittyy Anne Ruuttula-Vasarin mukaan perimätietoa, jonka mukaan paikalla ovat asuneet Loukku-Jaako ja Loukku-Liisa, mutta heidän oikeista nimistään ja asumisen ajankohdasta ei ole tarkkaa tietoa.

Kuvat: DG895: 1–2; F145823:1

Tutkimukset: Anna-Kaisa Teurajärvi ja Juha-Pekka Joona 1998 inventointi
 Sievin kunnan arkeologinen inventointi, s 22.
 Vesa Laulumaa 2009 inventointi

Aikaisemmat löydöt: -



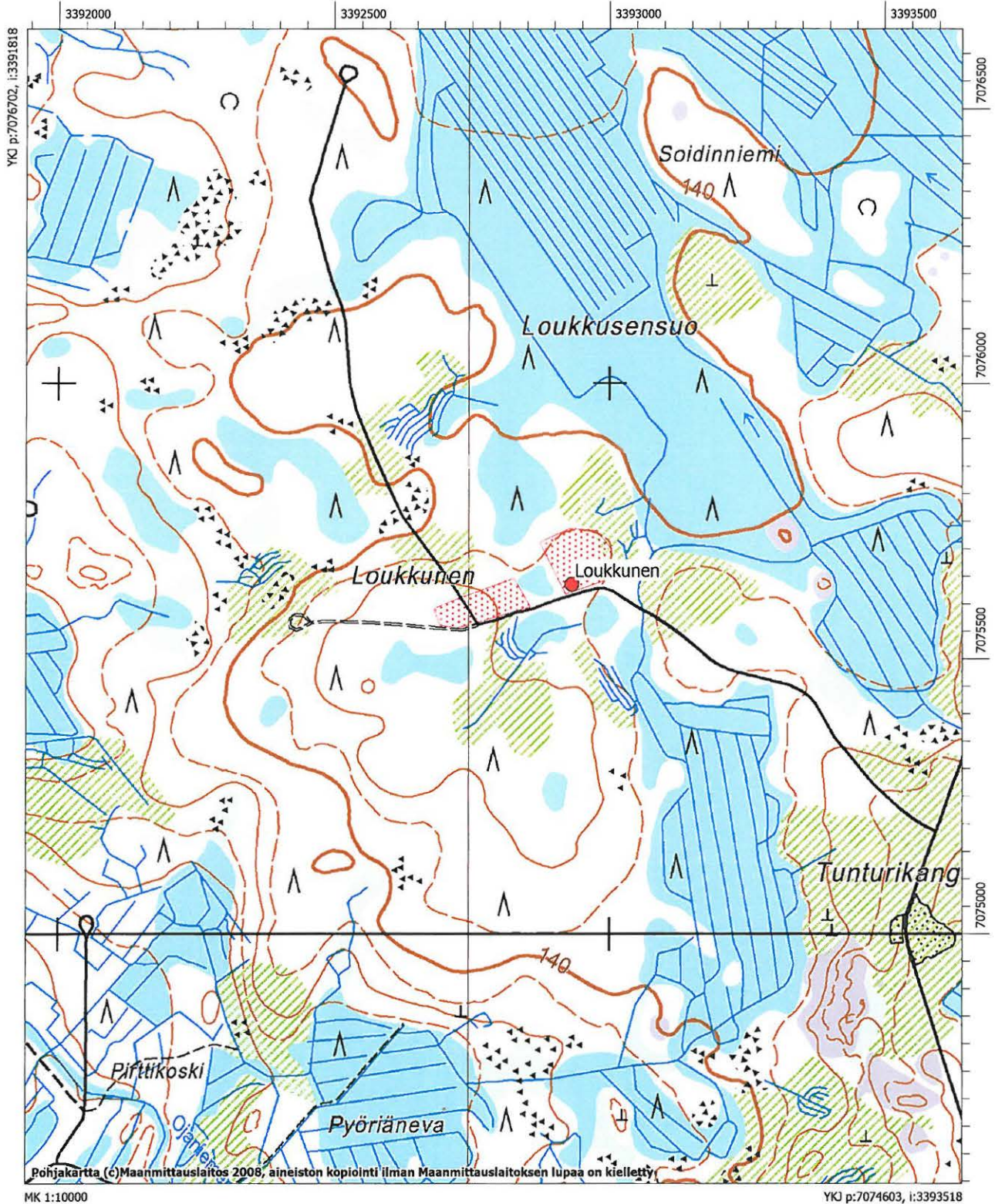
Sievi, Loukkunen. Kiviaidassa oleva kulkuaukko. Kuvattu idästä. (DG895:1)



Peltoraunioita kuvattuna lounaasta. (DG895:2)

Peruskarttaote (2344 01 Iso-Juurikka)

Loukkunen
Historiallisen ajan muinaisjäännösryhmä



Maansydän

Muinaisjäännöslaji: kiinteä muinaisjäännös
 Muinaisjäännöstunnus: 1000012195
 Muinaisjäännöstyyppi: työ- ja valmistuspaikat
 Tyyppin tarkenne: pyyntikuopat
 Ajoitus: ajoittamaton
 Rauhoitusluokka: 2
 Lukumäärä: 469
 Peruskartta: 234112 Lokkipera
 Yhtenäiskoordinaatit: P: 7071158
 I: 3390568
 Z: 140

Kiinteistötunnukset: 74640500550000
 74640500560001
 74689300100001

Etäisyystieto: Sievin kirkosta 24 km eteläkaakkoon
 Koordinaattiselite:
 Kuvaus: Kohde sijaitsee Maansydänjärven ja Reisjärventien välisellä hiekka- ja sorapohjaisella kankaalla, muutamia kuoppia on paikannettu myös tien itäpuolelle. Alueen inventointi on kesken ja kuoppajäänteitä on löydettävissä vielä enemmän. Oulun yliopisto löysi kohteen inventoinnissaan vuonna 1998. Seuraavana vuonna Museoviraston koekaivausryhmä teki kohteessa koekaivauksen ja Oulun yliopisto kaivoi yhden pyyntikuopan ja kartoitti aluetta. Kaivetun kuopan vallin alta otettiin kaksi radiohiiliajoitusta, jotka kalibroituna ovat AD 1205 - 1405 ja AD 1445 - 1680. Kartoituksessa paikannettiin 60 kuoppajäännettä vuonna 1999, niistä on kuitenkin huomattava osa tuhoutunut Maansydämen lomakeskusta laajennettaessa. Osan kuopista mainitaan olevan pyyntikuoppia ja osan soranottokuoppia. Vuoden 2009 inventoinnissa aluetta käytiin läpi laajemmin ja kuoppajäänteitä paikannettiin 469 kappaletta. Kuoppien määrä on huomattava vaikka aluetta ei ole vielä inventoitu kauttaaltaan. Ilmeisesti kuoppajäännöksiä on löydettävissä koko Isokankaan harjualueelta, joten sen järjestelmällinen inventointi on tarpeen ja todennäköisesti kuoppia esiintyy myös Reisjärven puolelle jatkuvalla harjulla. Osa kuopista on todennäköisesti pyyntikuoppia, mutta kaiken kaikkiaan kuoppien tarkoitus on vielä epäselvä. Niiden halkaisija vaihtelee 1–6 m ja syvyys 0,2–1 m. Ne eivät muodosta ketjuja, vaan niiden levintä vaikuttaa aika satunnaiselta, usein kuopat kuitenkin esiintyvät pareittain tai kolmittain. Kuoppia tarkemmin mittaamalla voisi ehkä pystyä luokittelemaan niitä paremmin ja se voisi paljastaa jonkinlaisen systemaattisuuden niiden levinnässä. Alueen maankäyttöhistoriasta on yritetty saada tietoa, mutta vielä ei ole tullut ilmi mitään, joka auttaisi kuoppien syntyhistorian selvittämisessä.

Kuvat: DG901:1 – 2 ; F145827:1
 Tutkimukset: Anna-Kaisa Teurajärvi ja Juha-Pekka Joona 1998 inventointi. Sievin kunnan arkeologinen inventointi, s 45, Kohdenimi Maansydän NE.
 Simo Vanhatalo 1999 koekaivaus
 Katri Arminen, Maria Kuningas ja Anu Vahtola 1999 kaivaus. Sievi Maansydän Leirintäalue. Tutkimuskertomus pyyntikuopan kaivauksesta, konstruktiosta ja kartoituksesta.
 Vesa Laulumaa 2009 inventointi

Aikaisemmat löydöt: -
 Erilliskohteita on 468 kappaletta eikä niitä katsottu tarpeelliseksi listata tähän, koordinaattitiedot löytyvät muinaisjäännösrekisteristä ja kuoppien sijainti on merkitty oheiseen peruskarttaotteeseen.



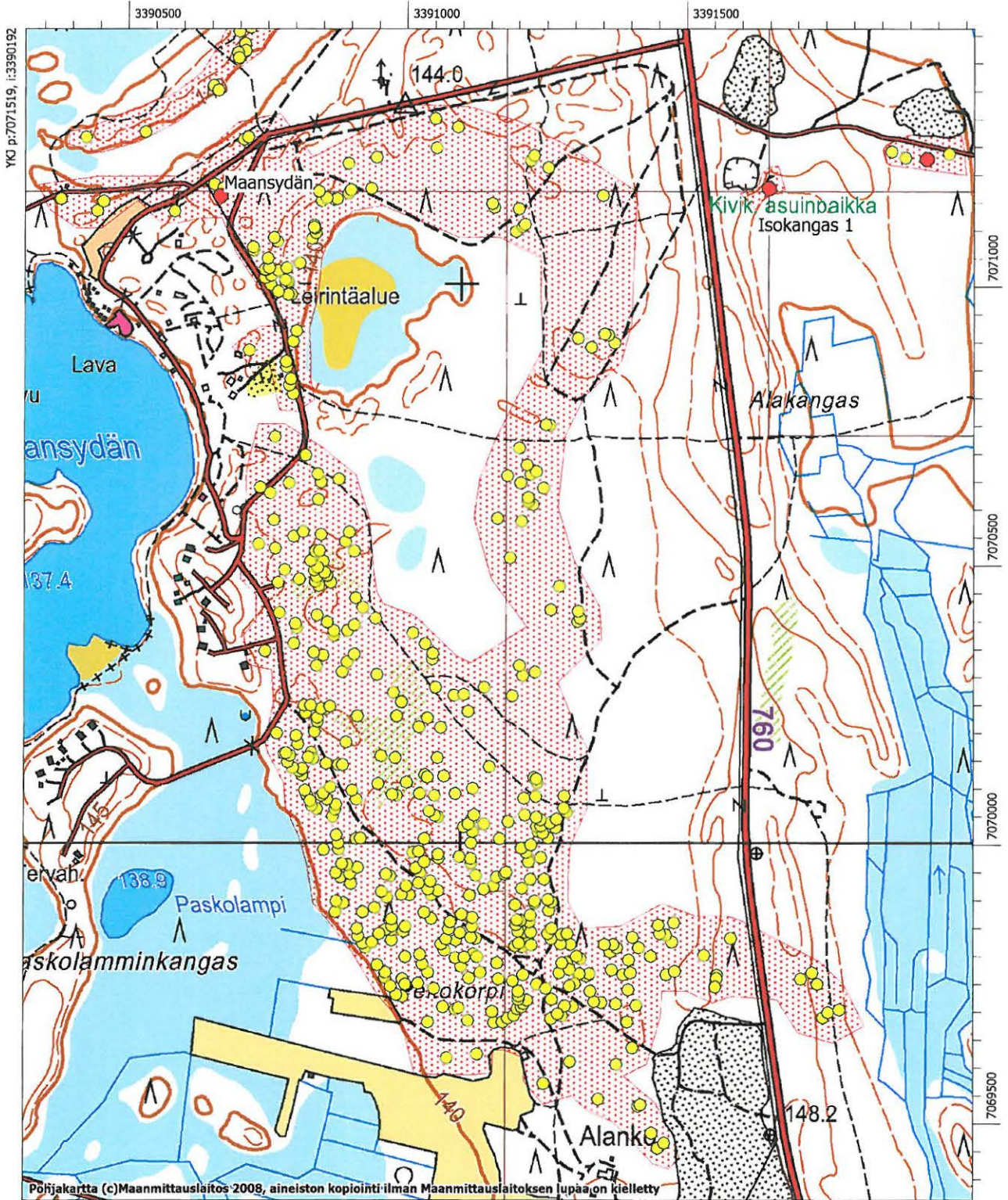
Sievi, Maansydän. Maansydämen matkailukeskuksen aluetta kuvattuna koillisesta. (DG901:1)



Kuoppajäännealuetta Maansydämen matkailukeskuksen eteläpuolisella kankaalla. Kuvattu luoteesta. (DG901:2)

Peruskarttaote (2341 12 Lokkipera)

Maansydän
Pyyntikuoppia ja kuoppajänteitä



Syväojankangas

Muinaisjäänöslaji: kiinteä muinaisjäänös
 Muinaisjäänöstunnus: 1000014812
 Muinaisjäänöstyyppi: muinaisjäänösryhmät
 Tyypin tarkenne: ei määritelty
 Ajoitus: moniperiodinen
 Rauhoitusluokka: 2
 Lukumäärä: 23
 Peruskartta: 234210 Torvenperä
 Yhtenäiskoordinaatit: P: 7077959
 I: 3388088
 Z: 100 - 105
 Kiinteistötunnukset: 74640500060097
 74640500060103
 74640500060108
 74640500140010
 74640501080002
 74640501080001
 Etäisyystieto: Sievin kirkosta 17,6 km kaakkoon
 Koordinaattiselite : Mahdollisen asumuspainanteen gps-koordinaatit
 Kuvaus: Kohde sijaitsee Reisjärventien varrella olevan Pitkäkankaan itälaidalla ja siitä kaakkoon ulottuvalla, Syväojankankaalle päättyvällä noin 700 metriä pitkällä suurimmilla 120 metriä leveällä kaistalla. Alue on hiekkapohjaista mäntykangasta, joka idässä laskeutuu kohti Kangasojaa ja muuttuu suoksi tai pelloiksi. Lännessä on laaja hiekkakuoppa-alue, jonka kauimmaksi itään ulottuva osa on jossain määrin tuhonnut muinaisjäänöstä. Kuoppa on ainakin osittain poistettu käytöstä ja maisemoitu.

Vuoden 1979 ja 1992 inventoinneissa alueelta löytyi merkkejä asuinpaikasta, lähinnä kvartsi-iskoksia ja silloin havaittiin myös mahdollisia asumuspainanteita.

Vuoden 2009 inventoinnissa alue käytiin läpi jolloin todettiin, että kivikautisen asuinpaikan lisäksi alueella on mahdollisesti siihen liittyviä kuoppajäänöksiä. Useat kuopista kuitenkin vaikuttivat aika pieniltä asumuspainanteiksi, mutta kohteen läpi lounais-koillis-suunnassa kulkevan hiekkatien kaakkoispuolisella alueella oli myös yksi selvästi laakeampi painanne, johon tehdystä lapionpistosta löytyi kvartsi-iskoksia, palanutta luuta ja liuskeiskos. Alueella oleviin muihinkin painanteisiin tehtiin koepistoja, mutta ne olivat löydöttömiä. Sen sijaan aikalailla itään laskevan terassin reunan tuntumaa seuraavalta polulta löytyi muutamia kvartsi-iskoksia. Kyseinen terassi jatkuu myös em. tien luoteispuolelle ja myös täältä saattoi poimia kvartseja maahan tallautuneesta polun pinnasta. Löytöjä oli myös tien leikkauksessa.

Alueella on siis myös kuoppajäänöksiä, joiden ikä ja käyttötarkoitus ei ole selvillä. Kuoppien koko vaihtelee halkaisijaltaan yhdestä metristä noin kolmeen metriin, myös syvyys vaihtelee, keskimäärin ne ovat noin 50-70 cm syviä. Osa niistä on todennäköisesti pyyntikuoppia, osa voi liittyä asuinpaikkaan.

Aluerajaus on tehty löytöjen, maanpäälle havaittavien rakenteiden ja topografian perusteella.

Inventointilöydöt: KM 20716:1-3 (kvartsi-iskoksia, palanutta luuta, kivilaji-iskos)
 Kuvat: DG898:1-4; F145825:1

Tutkimukset: Markku Torvinen 1979 inventointi
 Markku Mäki vuoti 1992 inventointi, Sievinharjun inventointi
 Vesa Laulumaa 2009 inventointi

Aikaisemmat löydöt: -

Erilliskohteet:

Nimi: Kuoppa 1	Tunnus: 10886
P: 7077814	I: 3388142
Nimi: Kuoppa 2	Tunnus: 10887
P: 7077831	I: 3388152
Nimi: Kuoppa 3	Tunnus: 10888
P: 7077846	I: 3388096
Nimi: Kuoppa 4	Tunnus: 10889
P: 7077860	I: 3388121
Nimi: Kuoppa 5	Tunnus: 10890
P: 7077934	I: 3388105
Nimi: Kuoppa 6	Tunnus: 10891
P: 7077970	I: 3388080
Nimi: Kuoppa 7	Tunnus: 10892
P: 7078010	I: 3388083
Nimi: Kuoppa 8	Tunnus: 10893
P: 7078029	I: 3388078
Nimi: Kuoppa 9	Tunnus: 10894
P: 7078035	I: 3388070
Nimi: Kuoppa 10	Tunnus: 10895
P: 7078038	I: 3388055
Nimi: Kuoppa 11	Tunnus: 10896
P: 7078050	I: 3388064
Nimi: Kuoppa 12	Tunnus: 10897
P: 7078051	I: 3388076
Nimi: Kuoppa 13	Tunnus: 10898
P: 7078252	I: 3387988
Nimi: Kuoppa 14	Tunnus: 10899
P: 7078327	I: 3388018
Nimi: Kuoppa 15	Tunnus: 10900
P: 7078337	I: 3387984
Nimi: Kuoppa 16	Tunnus: 10901
P: 7078354	I: 3388029
Nimi: Kuoppa 17	Tunnus: 10902
P: 7078382	I: 3387991
Nimi: Kuoppa 18	Tunnus: 10903
P: 7078383	I: 3388005
Nimi: Kuoppa 19	Tunnus: 10904
P: 7078398	I: 3387965
Nimi: Kuoppa 20	Tunnus: 10905
P: 7078423	I: 3387974
Nimi: Kuoppa 21	Tunnus: 10906
P: 7078433	I: 3387979
Nimi: Kuoppa 22	Tunnus: 10907
P: 7078435	I: 3387992



Sievi, Syväojankangas. Mahdollinen asumuspainanne. Laakeaan painanteeseen tehdystä koepistosta löytyi kvartsia, palanutta luuta ja liuskeiskos. Kuvattu pohjoisesta. (DG898:1)

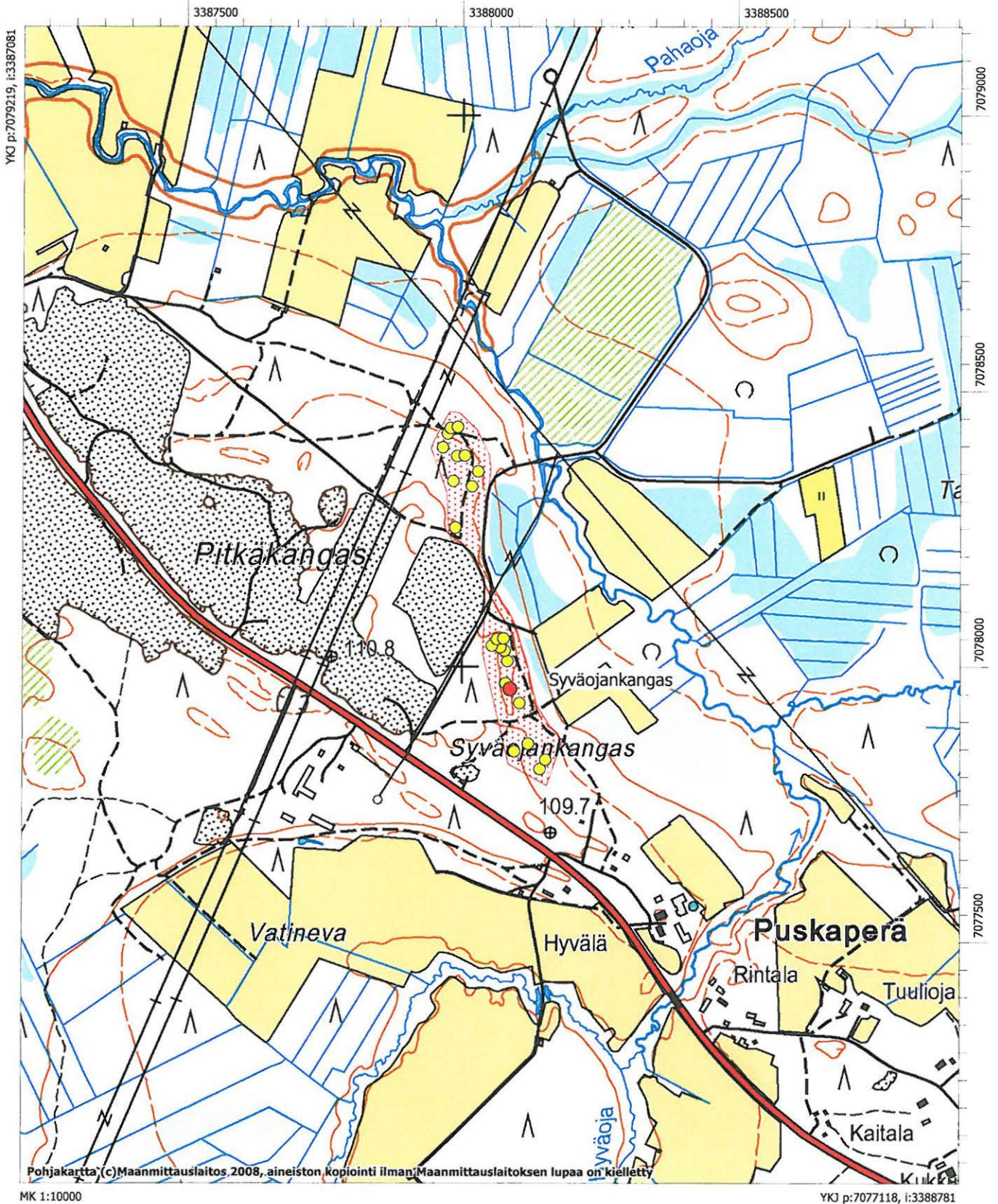


Asuinpaikka-alueen länsiosaa. Tien vasemmalla puolella olevasta ojan leikkauksesta löytyi kvartsi- ja kivilaji-iskoksia. Kuvattu eteläkaakosta. (DG898:3)

Perukarttaote (Pk 2342 10 Torvenperä)

Syväojankangas

Moniperiodinen kohde, jossa on kivikautinen asuinpaikka ja ajoittamattomia kuoppajäännöksiä, mahdollisesti pyyntikuoppia



Vanhakirkko 2

Muinaisjäännöslaji: kiinteä muinaisjäännös
Muinaisjäännöstunnus: 1000014829
Muinaisjäännöstyyppi: kultti- ja tarinapaikat
Tyypin tarkenne: kuppikivet
Ajoitus: ajoittamaton
Rauhoitusluokka: ei määritelty
Lukumäärä: 1

Peruskartta:

Yhtenäiskoordinaatit: P: 7095245
I: 3371285
Z: 83

Kiinteistötunnukset: -

Etäisyystieto: Sievin Vanhakirkko sijaitsee 7,3 km länsiluoteeseen Sievin kirkosta
Koordinaattiselite: Kuppikiven gps-koordinaatit
Kuvaus: Sievin Vanhankirkon porttien ulkopuolella, noin 10 metriä siitä etelään pensaiden ja kirkkopihaa ympäröivän kuusiaidan katveessa, on irrallinen kuppikivi. Ei ole selvää kuinka kauan kivi on siinä ollut, se on kuitenkin siirrettävän kokoinen. Kiven koko on noin 40x60 cm, paksuutta on ehkä noin 20-25 cm. Kiveen on hakattu hieman yli 20 kappaletta 2 – 3 cm läpimitaltaan olevaa kuppia. Kiven tarkempi löytö ym. historia on vielä selvittämättä.

Kuvat: DG900:1 – 2; F145826:1

Tutkimukset: Vesa Laulumaa 2009 inventointi

Aikaisemmat löydöt: -



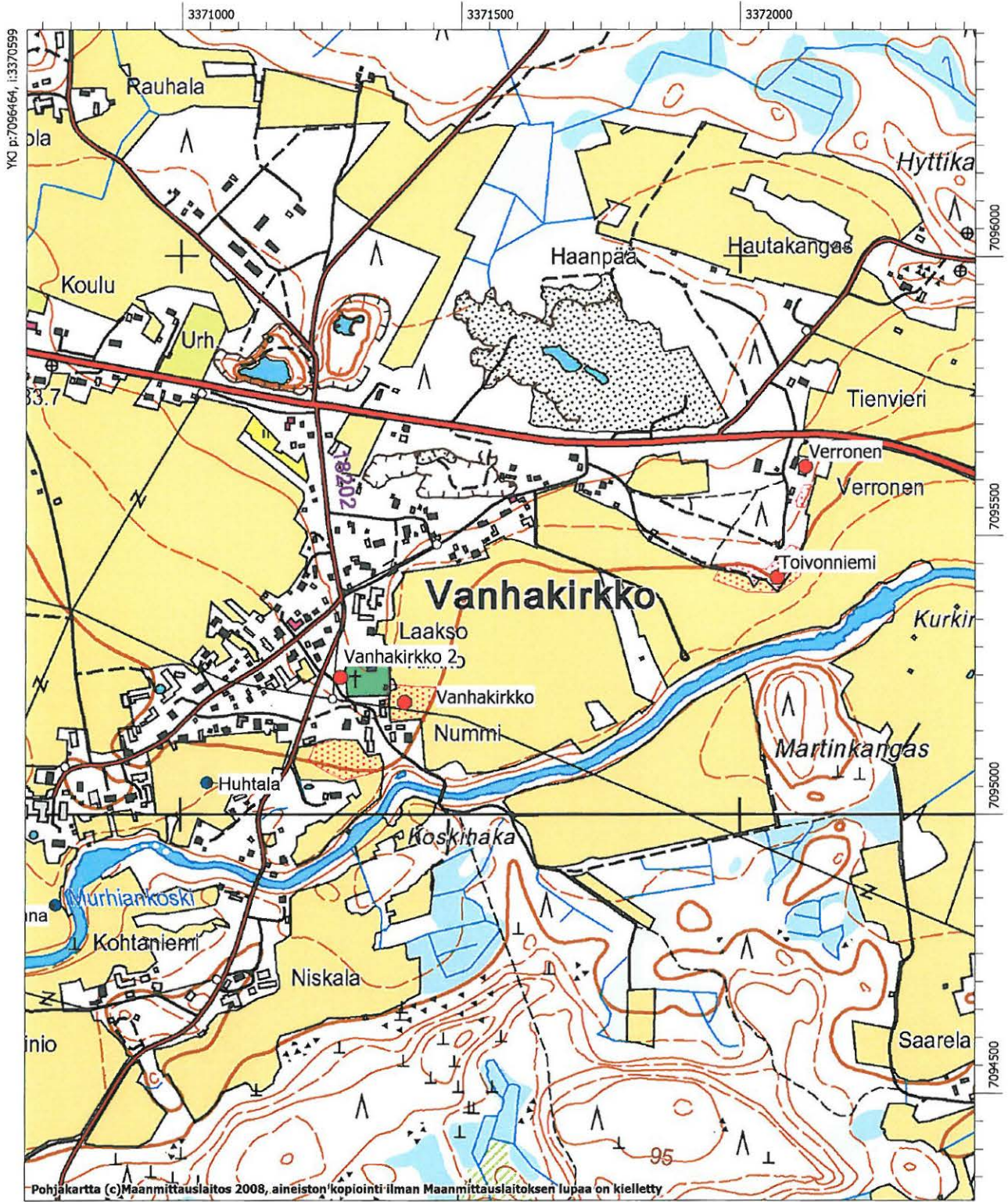
Sievi, Vanhakirkko 2. Kuppikivi kuvattuna ylhäältä. (DG900:1)



Kuppikivi sijaitsee kuvan oikeassa laidassa olevien mäntyjen takana, kuusiainan ja pensaiden katveessa. Kuvattu luoteesta. (DG900:2)

Peruskarttaote (2342 06 Korhoskylä)

Vanhakirkko 2
 Ajoittamaton kuppikivi
 Vanhakirkko, Toivonniemi ja Verronen
 Kivikautisia asuinpaikkoja
 Huhtala
 Kivikautinen löytöpaikka



Isokangas 5

Muinaisjäännöslaji: kiinteä muinaisjäännös
Muinaisjäännöstunnus: 1000014868
Muinaisjäännöstyyppi: työ- ja valmistuspaikat
Tyypin tarkenne: tervahaudat
Ajoitus: historiallinen
Rauhoitusluokka: ei määritelty
Lukumäärä: 33

Peruskartta: 234210 Torvenperä
Yhtenäiskoordinaatit: P: 7072395
I: 3390660
Z: 138

Kiinteistötunnukset: 74686300100001

Etäisyystieto: Sievin kirkosta 23.5 km kaakkoon
Koordinaattiselite: Tervahaudan gps-koordinaatit
Kuvaus: Kohde sijaitsee Reisjärventien länsipuolella, Isokankaan länsiosassa, noin 1,5 km Maasydämen matkailukeskuksesta pohjoiseen. Alue on hiekkapohjaista mäntykangasta.

Tervahauta on halkaisijaltaan noin 10 metriä, sen halssi on luoteisreunassa. Alueella on myös 32 kuoppajäännettä (ks. erilliskohteet), osa voi liittyä tervan valmistukseen ja osa on mahdollisesti pyyntikuoppia.

Kuvat: DG897:1

Tutkimukset: Vesa Laulumaa 2009 inventointi

Aikaisemmat löydöt: -

Erilliskohteita on 32 kappaletta eikä niitä katsottu tarpeelliseksi listata tähän, koordinaattitiedot löytyvät muinaisjäännösrekisteristä ja kuoppien sijainti on merkitty peruskarttaotteeseen.

PERUSKARTTAOTE KS. 1000012188, Isokangas 3



Sievi, Isokangas 5. Tervahauta kuvattuna luoteesta. (DG897:1)

Isokangas 6

Muinaisjäännöslaji: kiinteä muinaisjäännös
Muinaisjäännöstunnus: 1000014958
Muinaisjäännöstyyppi: maarakenteet
Tyypin tarkenne: kuopat
Ajoitus: ajoittamaton
Rauhoitusluokka: ei määritelty
Lukumäärä: 41

Peruskartta: 234210 Torvenperä
Yhtenäiskoordinaatit: P: 7073666
I: 3390814
Z: 129 - 133

Kiinteistötunnukset: 74686300100001

Etäisyystieto: Kohteen eteläpää sijaitsee 22,5 km Sievin kirkosta kaakkoon
Koordinaattiselite: Eteläisimmän kuopan gps-koordinaatit
Kuvaus: Kohde sijaitsee Isonkankaalla, Reisjärventien länsipuolella. Alue on hiekka- ja sorapohjaista mäntykangasta. Vuoden 2009 inventoinnissa kohteessa kartoitettiin 41 kuoppajäännettä, jotka voivat olla pyyntikuoppia. Kuoppien halkaisija on 2 - 4 metriä ja syvyys 0,3 - 0,5 metriä. Kuopat muodostavat noin 900 metriä pitkän ketjun 130 metrin korkeuskäyrän tuntumassa.

Isokangas 6 on pohjoisin Isokankaan vuoteen 2009 mennessä tunnetuista kuoppakohteista.

Kuvat: -

Tutkimukset: Vesa Laulumaa 2009 inventointi

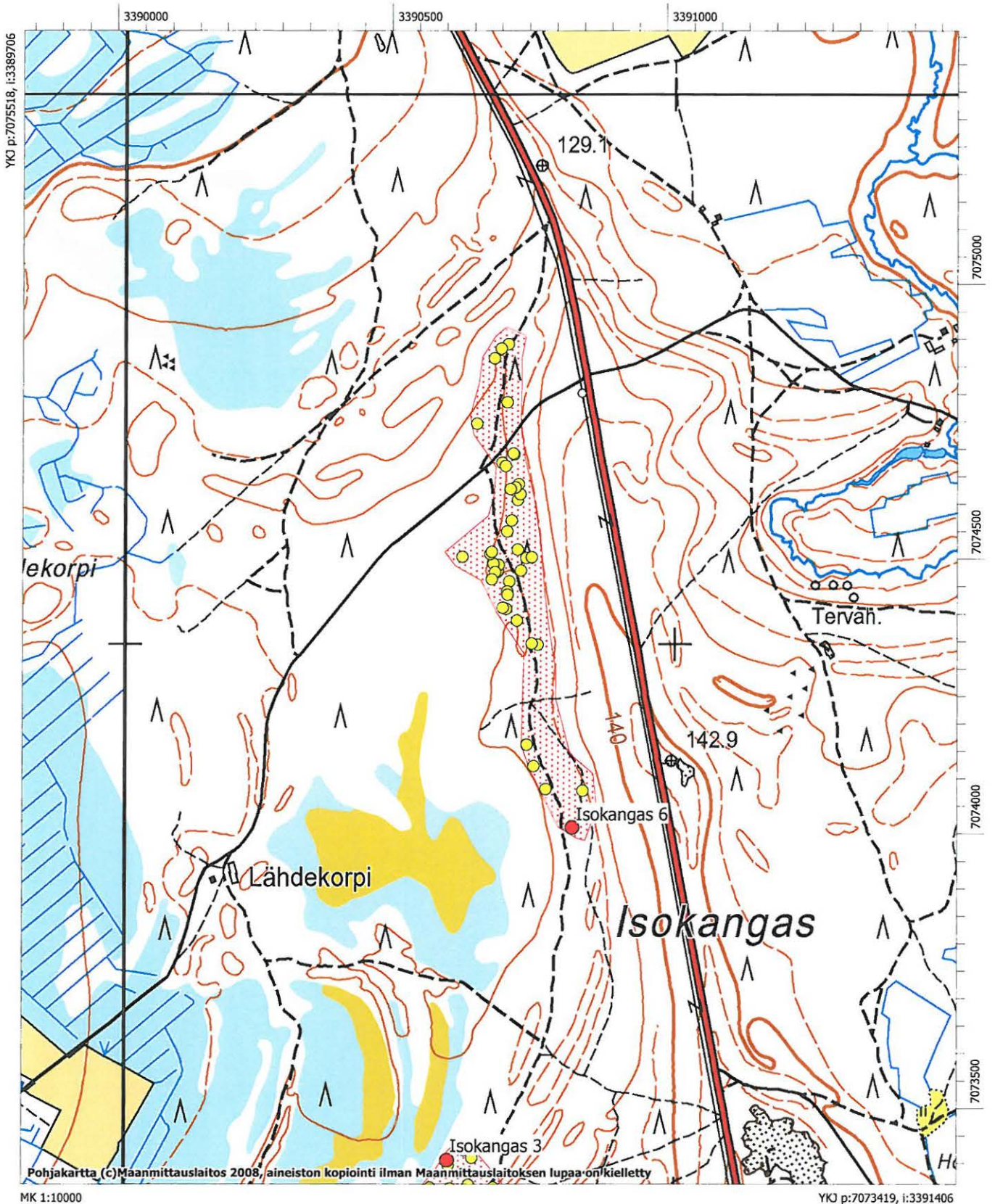
Aikaisemmat löydöt: -

Erilliskohteita on 40 kappaletta eikä niitä katsottu tarpeelliseksi listata tähän, koordinaattiedot löytyvät muinaisjäännösrekisteristä ja kuoppien sijainti on merkitty oheiseen peruskarttaotteeseen.

Peruskarttaote (2342 10 Torvenperä

Isokangas 6

Kuoppajäänteitä, mahdollisesti pyyntikuoppia



Ketrakummunkorpi

Muinaisjäännöslaji: kiinteä muinaisjäännös

Muinaisjäännöstunnus: 1000015295

Muinaisjäännöstyyppi: maarakenteet

Tyypin tarkenne: kuopat

Ajoitus: ajoittamaton

Rauhoitusluokka: 2

Lukumäärä: 19

Peruskartta: 234112 Lokkiperä

Yhtenäiskoordinaatit: P: 7068927

I: 3391205

Z:

Kiinteistötunnukset: 74689300100001

Etäisyystieto: Kohde sijaitsee Sievin kirkosta 30 km kaakkoon

Koordinaattiselite: Eteläisimmän kuopan gps-koordinaatit

Kuvaus: Kohde sijaitsee Isokankaalla, Reisjärventieltä länteen erkanevan Saarivedentien molemmin puolin. Reisjärven raja kulkee 600 metriä etelään. Alue on hiekka- ja sorapohjaista mäntykangasta, jolla on muutamia lohkareisempia alueita.

Kuopat löytyivät selvitetessä Maansydänjärven läheisyydessä olevien kuoppakohteiden laajuutta. Ketrakummukorvessa tehtiin vain nopea tarkastus, jossa todettiin Isokankaan kuoppajäännösalueiden ulottuvan myös tänne saakka. Kohteen kuopat muistuttavat Maasydämen kohteen kuoppia, niiden halkaisija on 2 -4 metriä ja syvyys puoli metriä tai hieman alle.

Kohde on suurella todennäköisyydellä laajempi, sillä inventoinnissa käytiin läpi vain pieni alue, jolta paikannettiin 19 kuoppaa.

Kuvat: -

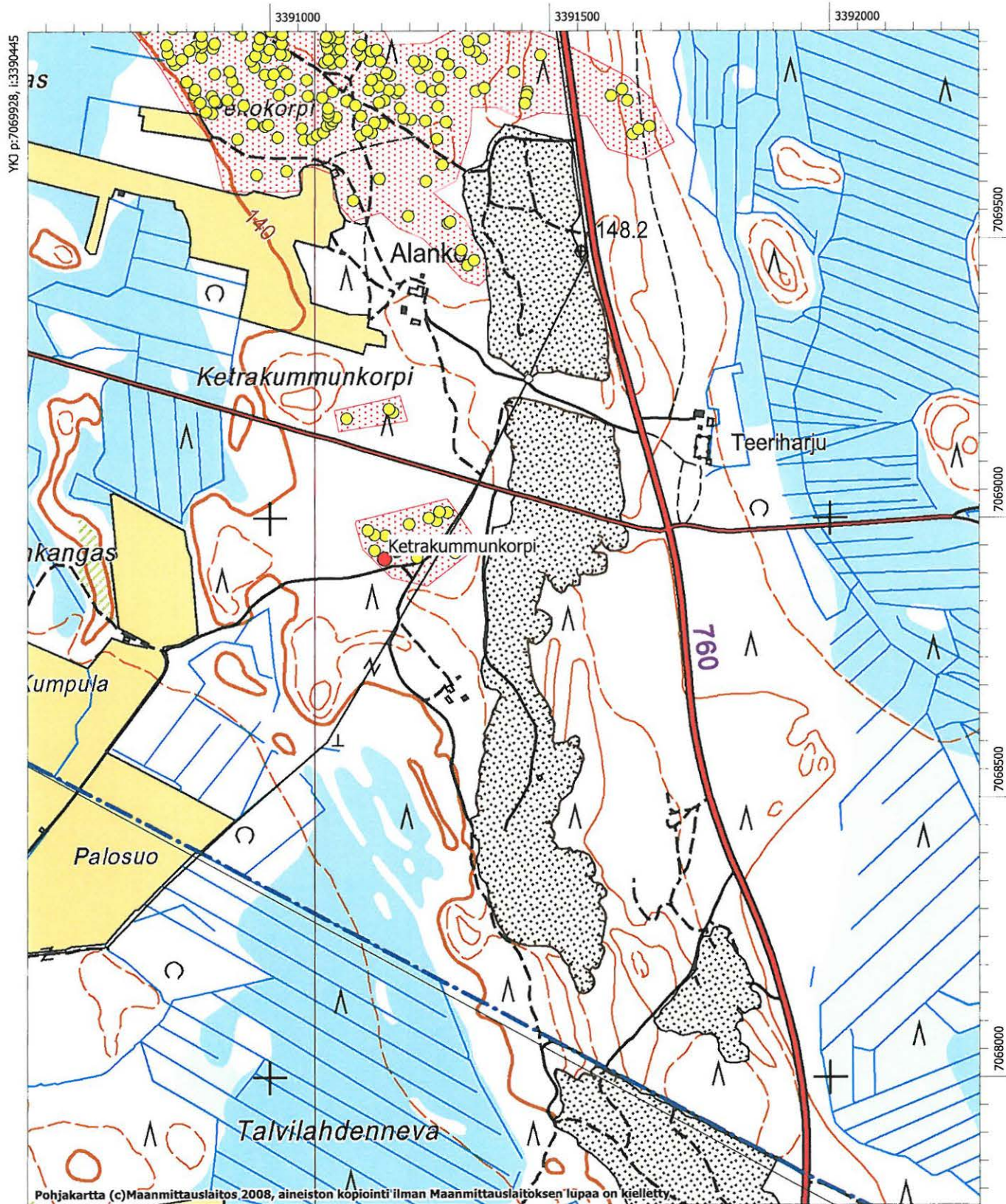
Tutkimukset: Vesa Laulumaa 2009 inventointi

Aikaisemmat löydöt: -

Erilliskohteita on 18 kappaletta eikä niitä katsottu tarpeelliseksi listata tähän, koordinaattitiedot löytyvät muinaisjäännösrekisteristä ja kuoppien sijainti on merkitty oheiseen peruskarttaotteeseen. Alueen kuoppakartoitus on kesken.

Peruskarttaote (Pk 2341 12 Lokkipenä)

Ketrakummunkorpi
Kuoppajäanteitä



Hietakangas 2

Muinaisjäännöslaji: kiinteä muinaisjäännös
 Muinaisjäännöstunnus: 1000015303
 Muinaisjäännöstyyppi: maarakenteet
 Tyypin tarkenne: kuopat
 Ajoitus: ajoittamaton
 Rauhoitusluokka: 2
 Lukumäärä: 8

Peruskartta: 234211 Karjalanmäki
 Yhtenäiskoordinaatit: P: 7085798
 I: 3383466
 Z: 105

Kiinteistötunnukset: 74640100080080
 74640800030056
 74640800030064

Etäisyystieto: Kohde sijaitsee 8,3 km kaakkoon Sievin kirkosta
 Koordinaattiselite: Eteläisimmän kuopan gps-koordinaatit
 Kuvaus: Kohde sijaitsee Hietakankaan pohjoisosassa noin 100 metriä Reisjärventien itäpuolella, Huuhantien molemmin puolin. Alue on kuivahkoa kangasta, joka kasvaa hakkuukypsää männikköä.

Hiekkakuoppa-alueen pohjoispäässä on kahdeksan kuoppajäännettä, joiden halkaisija on kolmesta viiteen metriä ja syvyys vaihtelee 0,4 ja 0,8 metrin välillä. Kuopat havaitsi Oulun yliopiston inventointiryhmä vuonna 1998, heidän mukaansa alueella oli kolme kuoppajäännettä. Museoviraston vuoden 2009 inventoinnissa todettiin kuoppia olevan yhteensä kahdeksan. Kuoppien luonne on epäselvä, kokonsa mukaan ne voisivat olla pyyntikuoppia. Kuopat ovat melko tiiviissä ryhmässä noin 40x80 metrin kokoisella alueella. Aluerajaus perustuu näkyviin kuopparakenteisiin.

Kuvat: DG891:1

Tutkimukset: Anna-Kaisa Teurajärvi ja Juha-Pekka Joonas 1998: Sievin kunnan arkeologinen inventointi s. 29. Kohteesta käytetään nimeä Sievi 94 Hietakangas (Honkala)
 Vesa Laulumaa 2009 inventointi

Aikaisemmat löydöt: -

Erilliskohteet

Nimi: Kuoppa 2	Tunnus: 12488
P: 7085804	I: 3383447
Nimi: Kuoppa 3	Tunnus: 12489
P: 7085813	I: 3383479
Nimi: Kuoppa 4	Tunnus: 12490
P: 7085827	I: 3383476
Nimi: Kuoppa 5	Tunnus: 12491
P: 7085828	I: 3383452
Nimi: Kuoppa 6	Tunnus: 12492
P: 7085838	I: 3383428
Nimi: Kuoppa 7	Tunnus: 12493
P: 7085841	I: 3383439
Nimi: Kuoppa 8	Tunnus: 12494
P: 7085847	I: 3383417



Sievi, Hietakangas 2. Kuoppajäännösalueita kuvattuna luoteesta. (DG891:1)

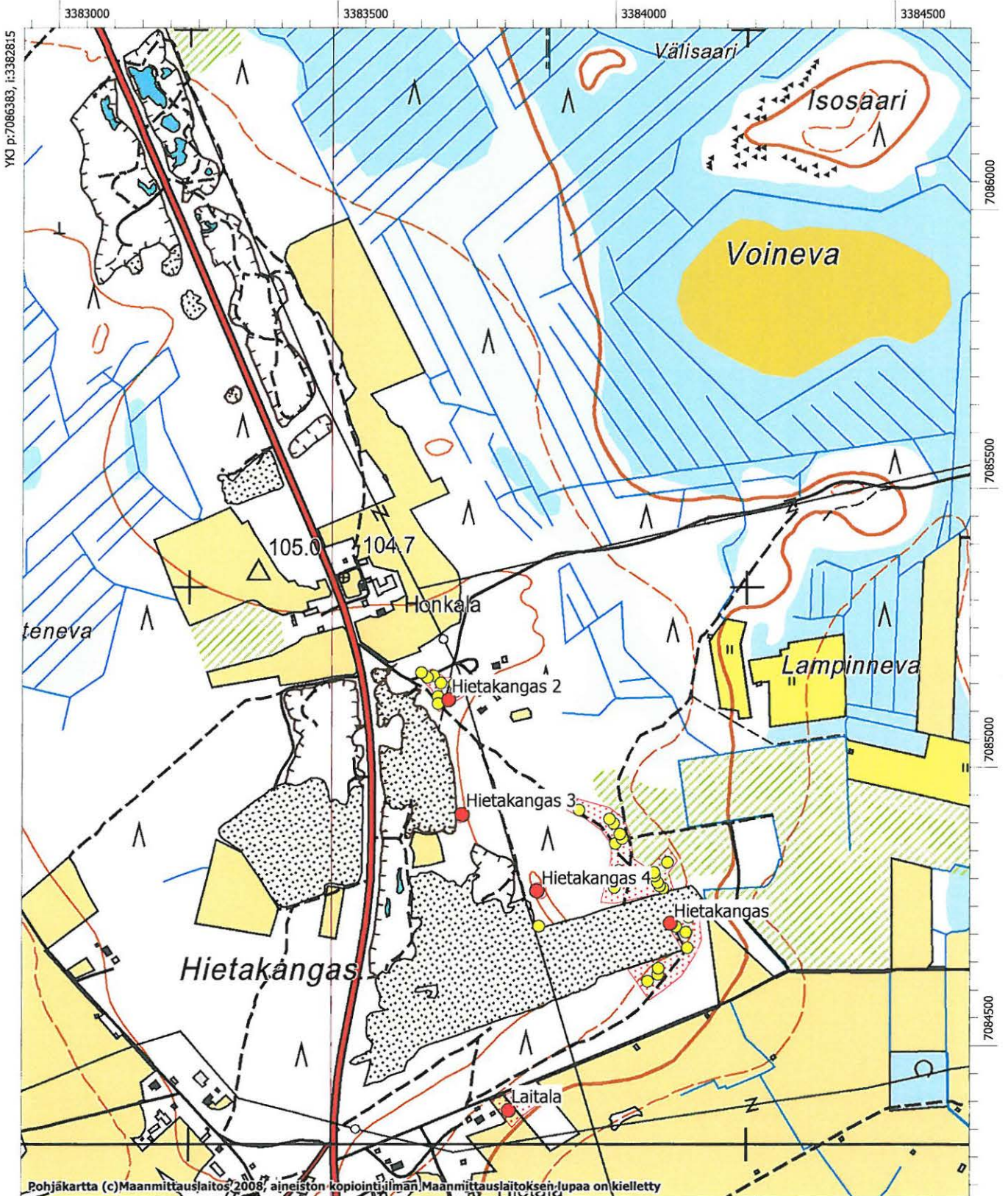
Peruskarttaote (Pk 2342 11 Karjulanmäki)

Hietakangas 2 - 4

Ajoittamattomia kuoppajäänteitä

Hietakangas, kivikautinen asuinpaikka ja kuoppajäänteitä

Laitala, kivikautinen asuinpaikka



Hietakangas 3

Muinaisjäännöslaji: kiinteä muinaisjäännös

Muinaisjäännöstunnus: 1000015304

Muinaisjäännöstyyppi: maarakenteet

Tyypin tarkenne: kuopat

Ajoitus: ajoittamaton

Rauhoitusluokka: 2

Lukumäärä: 1

Peruskartta: 234211 Karjulanmäki

Yhtenäiskoordinaatit: P: 7085592

I: 3383490

Z:

Kiinteistötunnukset: 74640800030064

Etäisyystieto: Kohde sijaitsee 8,5 km kaakkoon Sievin kirkosta

Koordinaattiselite: Kuopan gps-koordinaatit

Kuvaus: Kohde sijaitsee Hietakankaan keskiosassa, 150 metriä Reisjärventiestä itään, hiekkakuopan itäpuolella tasaisella kuivahkolla mäntykankaalla. Maaperä on hiekkaa.

Kohteessa on yksi matala kuoppa, jonka halkaisija on 3,5 metriä. Kuopan iästä ja tarkoituksesta ei ole selvyyttä. Kuoppa on löytynyt Oulun yliopiston inventoinnissa vuonna 1998. Kohde tarkastettiin vuonna 2009 Museoviraston inventoinnissa. Inventoinnin jälkeen päätettiin aiemmin erilliskohteena olleesta kuopasta muodostaa oma muinaisjäännöskohteensa. Hietakankaalla on kolme muutakin kuoppakohdetta, Hietakangas, Hietakangas 2 ja 4. Muinaisjäännösalueeksi on rajattu kuoppa suoja-alueineen.

Kuvat: -

Tutkimukset: Anna-Kaisa Teurajärvi ja Juha-Pekka Joona 1998 inventointi. Inventointikohde nro 95

Vesa Laulumaa 2009 inventointi

Aikaisemmat löydöt: -

PERUSKARTTAOTE KS. 1000015303, Hietakangas 2

Hietakangas 4

Muinaisjäännöslaji: kiinteä muinaisjäännös
 Muinaisjäännöstunnus: 1000015305
 Muinaisjäännöstyyppi: maarakenteet
 Tyypin tarkenne: painanteet
 Ajoitus: ajoittamaton
 Rauhoitusluokka: 2
 Lukumäärä: 1

Peruskartta: 234211 Karjulanmäki
 Yhtenäiskoordinaatit: P: 7085455
 I: 3383625
 Z: 105

Kiinteistötunnukset: 74640500170004

Etäisyystieto: Kohde sijaitsee Sievin kirkosta 8,8 km kaakkoon
 Koordinaattiselite: Kuopan gps-koordinaatit
 Kuvaus: Kohde sijaitsee Hietakankaan keskiosassa, Reisjärventiestä noin 300 metriä itään. Kohteen Hietakangas lähimmät pyyntikuopat sijaitsevat noin 150 itään. Alue on hiekkapohjaista kuivahkoa hakkuukypsää mäntykangasta, jolla sijaitsee melko suuria, enimmäkseen jo käytöstä poistuneita, hiekkakuoppia. Vuonna 1998 Oulun yliopiston inventointiryhmä löysi noin 30 metriä hiekkakuopan koillispuolelta kuoppajäänteeseen, jonka halkaisija on noin 5 metriä ja syvyys 0,35 metriä. Kohde tarkastettiin Museoviraston inventoinnissa vuonna 2009 ja siitä muodostettiin erilliskohteen sijaan oma muinaisjäännöskohteensa.

Painanteen ikä ja käyttötarkoitus on tuntematon. Pyyntikuopaksi se vaikuttaa liian laakealta ja poikkeaa selvästi Hietakangas ja Hietakangas 2 -kohteissa olevista kuopista. Aluerajaus käsittää painanteen suoja-alueineen.

Kuvat: -

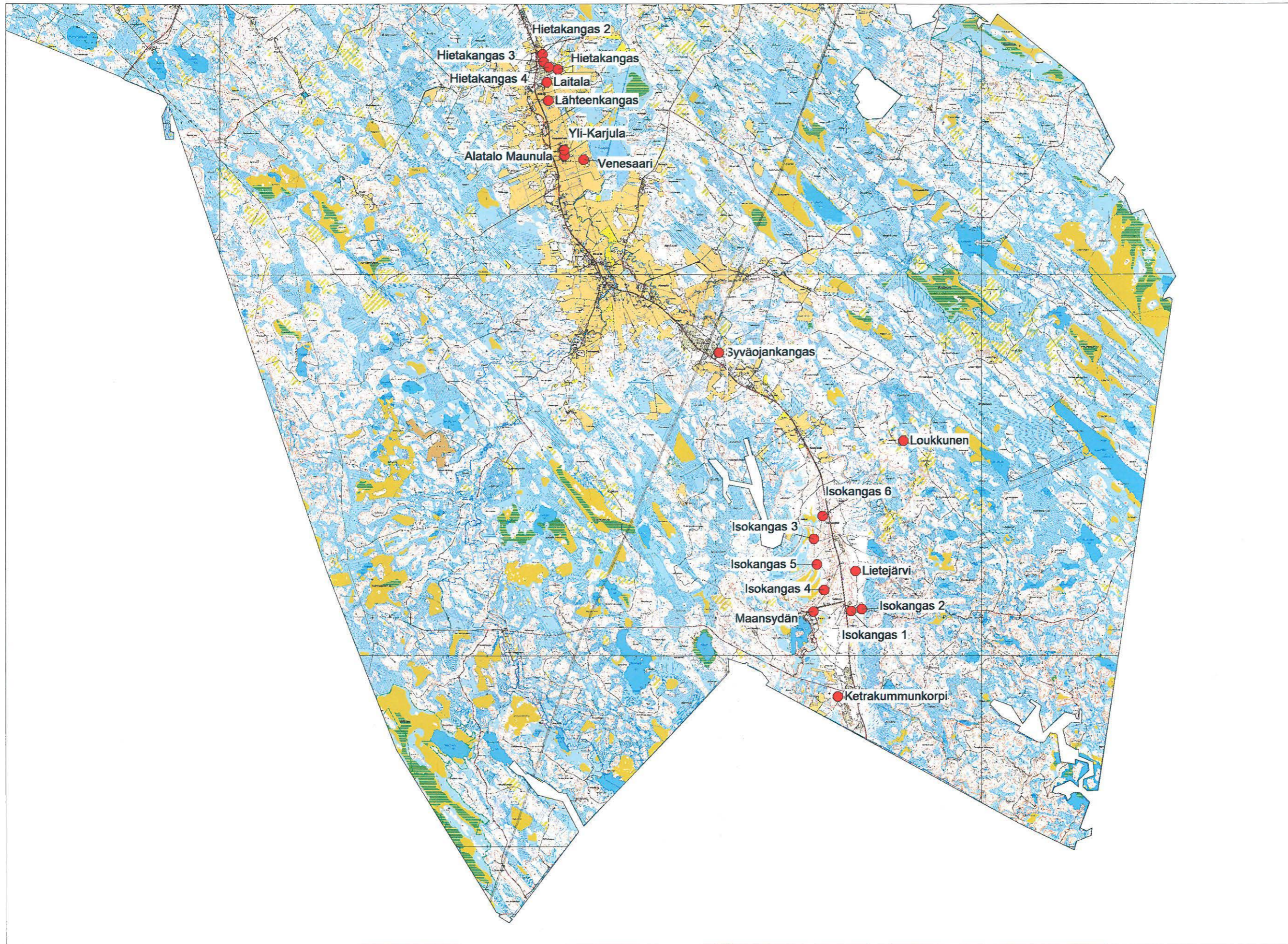
Tutkimukset: Anna-Kaisa Teurajärvi ja Juha-Pekka Joona 1998 inventointi. Sievin kunnan arkeologinen inventointi, Oulun yliopisto. Inventointikohde nro 95a.
 Vesa Laulumaa 2009 inventointi

Aikaisemmat löydöt: -

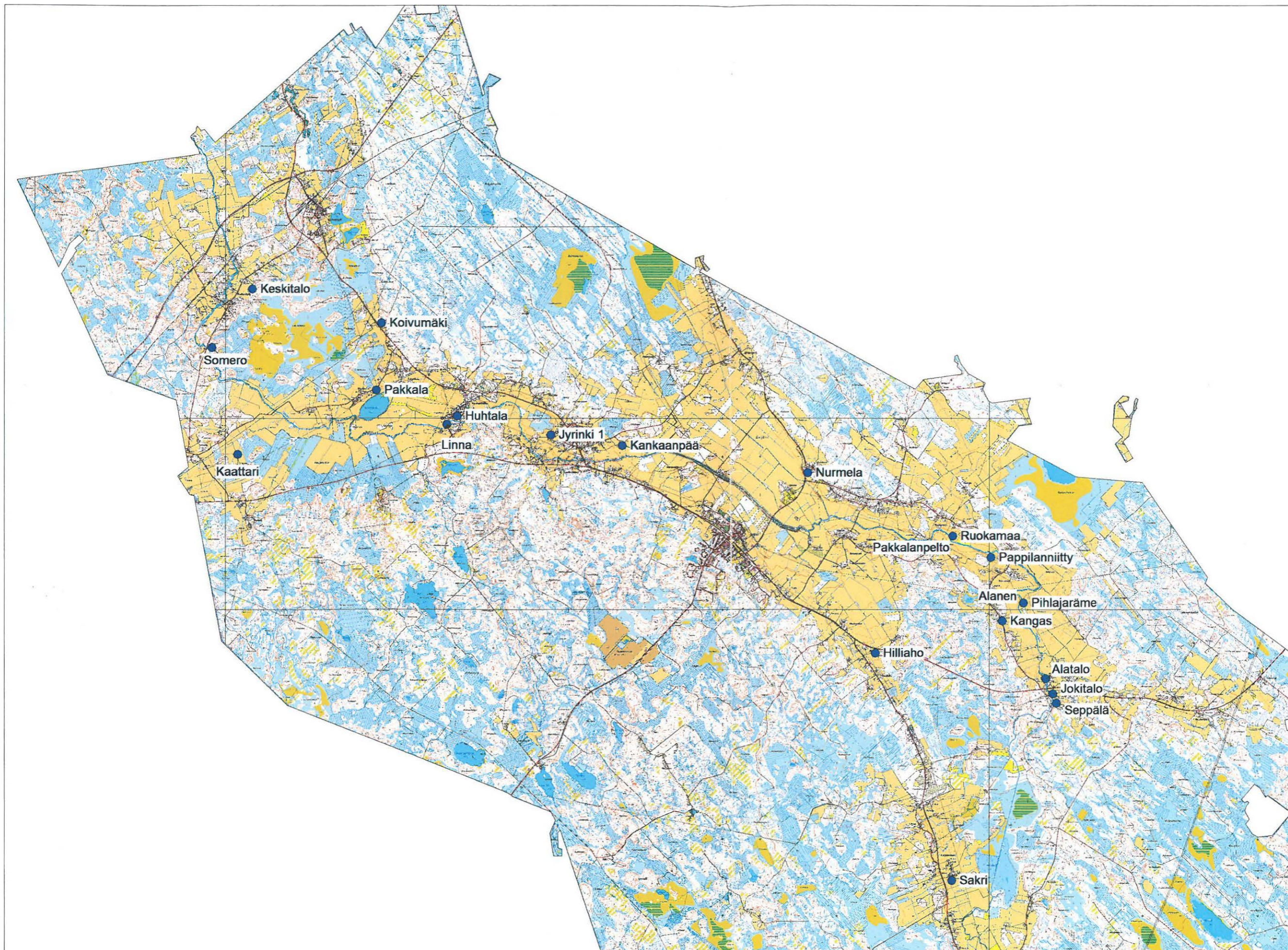
PERUSKARTTAOTE KS. 1000015303, Hietakangas 2



Karttaote 1. Sievin pohjoisosan kiinteät muinaisjännökset. (Ei mittakaavassa)



Kartaote 2. Sievin eteläosan kiinteät muinaisjäännökset. (Ei mittakaavassa)



Karttaote 3. Sievin kivistä löytyneet löytöpaikat. Irtolöytöjä ei ole kunnan eteläosasta. (Ei mittakaavassa)