

Est. hist. foto 99/31.1.1992

SIMO

Inventointi  
J. Lauren 1991

## SISÄLLYSLUETTELO

### JOHDANTO

Lähtökohdat ja kustannukset s. 1

### TUTKIMUSALUE

Luonto s. 1

Aikaisemmat tutkimukset s. 2

### INVENTOINTI

Valmistelut s. 2

Inventointiryhmä s. 3

Maastoinventointi s. 3

Tekniikka s. 4

### TULOKSET

Tarkastukset s. 4

Uudet kohteet s. 4

Kivikautiset asuinpaikat s. 5

Rakkakuopat ja -röykkiöt s. 5

Epämääräiset muinaisjäännökset s. 6

LOPPUKOMMENTTI s. 6

### AIKAISEMMAN MUINAIJÄÄNNÖSLUETTELOON KOHTEITTEN

NUMEROINTIIN TEHDYT MUUTOKSET s. 8

Castrenin mainitsemat muinaisjäännökset ja löytöpaikat, jotka sijaitsevat nykyään muissa kunnissa. s. 8

KOHDEHAKEMISTO s. 9-11

### KOHDEHAKEMISTO JOSSA MUINAIJÄÄNNÖSTYYPIT,

NIIDEN KORKEUDET JA INVENTOINTI TULOKSET s. 12-14

PAINETUT LÄHTEET s. 15

KOHEITTEEN KUVAUKSET s. 16-113

Luettelo kertomukseen liittyvistä kartoista s. 114

Luettelo kertomukseen liittyvistä valokuvista s. 114

KARTTALIITTEET s. 115-151

KUVALIITTEET s. 152-154

PERUSKARTTAPIENENNÖS, JOSSA KAIKKI KOHTEET s. 155

## JOHDANTO

### Lähtökohdat ja kustannukset

Simon kunnassa suoritettiin koko kunnan alueen käsittävä ns. perusinventointi touko-heinäkuussa. Maastoinventointiin käytettiin seitsemän viikkoa. Muinaisjäännöskartoitus rahoitettiin valtion velvoitettyövaroin ja kenttätöihin osallistui allekirjoittaneen lisäksi kolme pitkäaikaistyötöntä. Palkka ym. kustannuksia kertyi n. 69400mk.

## TUTKIMUSALUE

### Luonto

Simo, jonka pinta-ala on 1483,1 km<sup>2</sup>, on Lapin läänin eteläisin kunta. Maanpinta nousee rannikolta hitaasti kohti koillista ja saavuttaa kunnan pohjoisosassa 120-140m:n korkeuden. Luoteessa ja pohjoisessa Simo rajoittuu Kivalojen vaarajonoon, jotka kohoavat paikoin 160m:n korkeuteen.

Lähes koko kunnan kallioperä on graniittipitoista pohjagneissiä ja ainoastaan luoteisosassa Kivalon vaarajaksolla esiintyy liuskeita. Maalajeista yleisimmät ovat turve ja moreeni. Turvetta on laajalti alueen pohjoisosissa, moreeni esiintyy lähempänä rannikkoa. Runsaimmat sora- hiekka- ja silttikerrostumat ovat Simojoen rannoilla ja suistossa.

Kunnan halki virtaa Simojoki, jonka pääväylään liittyy monia sivuhaaroja, joista tärkeimmät ovat Iso Tainijoki, Kuivasjoki ja Martimo-oja, jotka saavat vetensä kunnan pohjoisilta soilta. Penikoiden vaaroilta alkunsa saava Viantienjoki laskee suoraan mereen lähellä Simon kirkkoa.

Järviä Simossa on vähän ja niistä suurimmat Martimojärvi, Luolajärvi ja Sankajärvi sijaitsevat kunnan keskiosassa laajojen aapojen keskellä.

Perämeren rannikolle on Simon kohdalla tunnusomaista kapeat maatuivat lahdet ja karikkoiset niemet. Alueella on myös jonkin verran hiekkarantoja. Lukuisista kivikkoisista saarista suurimmat ovat Tiuranen, Montaja ja Tiurasenkrunni.

Simo on yksi maamme soisimmista kunnista, sen pinta-alasta on yli 50% soita. Suot ovat pääosin nevoja ja puuttomia rämeitä.

#### Aikaisemmat tutkimukset

Simon muinaismuistojen kartoituksen aloitti J. W. Calamnius (Muinaistiedustuksia Pohjanperiltä Suomi II:7, 1868) ja työtä jatkoi Zachris Castrén vuonna 1887, jolloin hän teki keräysmatkan Muinaismuisto-Yhdistyksen stipendiaattina Kemin, Tervolan ja Simon pitäjisiin. Retken tulokset on julkaistu Suomen Muinaismuisto-Yhdistyksen Aikakauskirjassa XIV, 1894. Kertomuksessa luetellaan pitäjistä tehdyt esinelöydöt sekä kiinteät muinaisjäännökset. Osa Castrénin kuvaamista kohteista sijaitsee nykyään Ranuan puolella, koska vuonna 1971 osa Simon seurakunnasta liitettiin Ranuaan.

Castrenin jälkeen ei Simossa ole laajamittaisempaa inventointia suoritettu ennen vuotta 1991. Muinaisjäännöksiä on kuitenkin tarkastettu ja kaivauksia ja -koekaivauksia on suoritettu, lisäksi Tainiaron kivikautisen asuinpaikan (SIMO 40) kaivauksien yhteydessä on tutkimusalueen ympäristössä suoritettu pienimuotoista inventointia.

#### INVENTOINTI

##### Valmistelut

Ennen maastoinventointia perehdyttiin Simon ja sen naapurikuntien muinaisjäännösten arkistotietoihin. Näin pyrittiin lyhentämään paikallistuntemuksen puutteesta johtuvaa "etsikkoaika" mahdollisimman lyhyeksi.

Arkistoinventoinneissa pyrittiin kiinnittämään huomio muinaisjään-

nösten suhteisiin, vesistöihin, maastomuotoihin, maaperään, kasvillisuuteen sekä nykyisiin viljely- ja asutusalueisiin.

Käytettävissä oleva tieto oli kuitenkin vaihtelevaa joten vertailu nojautui pääasiassa "peruskarttatietouteen". Hyvää vertailumateriaalia saatiin kuitenkin Tervolasta, jossa on suoritettu lukuisia kairauksia ja laajamittaista inventointia.

#### Inventointiryhmä

Allekirjoittaneella oli apuna kolme velvoitetyöllistettyä, Tapio Ahola, Teijo Lapa-Aho, Niilo Sipola ja Esa Oinas (viimeksimainittu mukana vain inventoinnin alkuvaiheessa), jotka avustivat inventoinnissa ja kartoituksessa.

#### Maastoinventointi

Inventoinnin painopiste keskittyi alueelle missä nykyinen asutus sijaitsee ja missä maankäyttö on intensiivistä. Tällaisia alueita ovat jokivarret joissa myös suuri osa viljelys- ja laidunmaista sijaitsee. Rannikolla, joka oli esihistoriallisella ajalla vielä merenpohjaa, suoritettiin ainoastaan tarkastuksia paikkoihin, joissa ennakkotietojen mukaan saattoi olla muinaisjäännöksiä.

Käytännön syistä keskityttiin kynnetyille pelloille ja metsäauratuille alueille. Lisäksi tarkastettiin jokivartta seuraileva useita kilometrejä pitkä vesijohtoa varten kaivettu oja.

Muinaisia merenrantoja pyrittiin inventoimaan hakemalla maastosta alueita joilla maanpinta oli rikottu so. metsäauratut ja ojitetut alueet, sekä maa-aineksen otossa paljastuneet kohdat. Tältä osin tulokset jäivät kuitenkin melko heikoiksi johtuen siitä että muinaisrannat ovat suurimmaksi osaksi soiden peitossa.

Viimeksi kartoitettiin kivirakkoja, joissa kasvillisuus ei haittaa havaintojen tekemistä.

Lisäksi tarkastettiin paikkakuntalaisilta saatuja vihjeitä mahdolli-

sista muinaisjäännöksistä. Tällaista tietoa saatiin yllättävän runsaasti, johtuen lehtijutusta, jossa pyysimme tietoja kunnan alueella sijaitsevista muinaisjäännöksistä ja löytöpaikoista. Suuri osa ilmoituksista osoittautui kuitenkin koskevan jo tunnettuja kohteita, mutta uusiakin jäänteitä tuli tietoomme. Miellyttävää oli kuitenkin todeta paikallisten asukkaiden innostunut ja myötämielinen suhtautuminen, joka havaittiin myös kenttätyön aikana.

## Tekniikka

Peltokävely suoritettiin ketjussa, jossa inventaattorit kulkivat n. 10m:n välein ja samaa tekniikkaa noudatettiin metsäalueilla, jossa kasvillisuus oli riittävän harvaa.

Metsäalueilla löytöpaikkoihin kaivettiin jonkin verran koekuoppia ja -pistoja. Pelloilla muinaisjäännösten laajuus määritettiin löytöjen ja maanpinnalle näkyvien merkkien perusteella.

Mittauksia ja kartoitusta suoritettiin sekä tunnetuilla että uusilla kohteilla.

## TULOKSET

### Tarkastukset

Lähes kaikki kohteet, joista oli olemassa riittävät sijaintia koskevat ennakkotiedot, tarkastettiin ja niissä suoritettiin mittauksia, kartoitusta sekä koekuopitusta.

### Uudet kohteet

Uusia kohteita löydettiin 24, joista 15 on kivikautisia asuinpaikkoja ja loput rakkakuoppa- ja rakkaröykkiöalueita, röykkiöitä ja kiviaitaa.

## Kivikautiset asuinpaikat

Kohteita on nyt kaikkiaan 77, joista kivikautisia asuinpaikkoja on 22. Korkeutensa puolesta (yli 85m) mesoliittiselle jaksolle ajoittuu 5 asuinpaikkaa. Selvästi suurimman ryhmän muodostaa varhaiskampakeramiiikka (n. 70-85m) 12:lla asuinpaikalla. Tyypilliselle ja sitä nuoremmalle jaksolle (n. 48-60m) sijoittuu 5 paikkaa.

Koska monet asuinpaikat näyttävät olevan jokivarsipaikkoja ei korkeus välttämättä ole oikea peruste ajoitukselle. Useat paikat sijoittuvat koskien varsilla sijaitseville tasaisille ja korkeille terasseille, mistä voitaisiin päätellä niiden mahdollisesti liittyneen lohen kalastukseen, joka vielä 1830-luvulla tuotti 55% pitäjän rahatuloista. Ilmeisesti asuinpaikkojen suhteellisen lyhytaikaiseen kausikäyttöön viittaa myös se että löydöt esiintyvät usein kapeina vyöhykkeinä.

Myös merenrantapaikkoja tunnetaan, joskin niiden lukumäärä on vähäinen johtuen siitä, että muinaisrannat ovat suurelta osin paksun suoturpeen alla. Rantapaikat näyttävät nekin olevan yhteydessä pienempiin jokiin tai ojiin kuten on laita Ahmapalon (SIMO 76) ja Sarviojan (SIMO 57) kohdalla.

Kivikautiset asuinpaikat sijaitsevat poikkeuksetta nykyisillä pelloilla tai kuivilla mäntykankailla. Lisäksi ne ovat lähes aina ainakin osittain tuhoutuneet johtuen siitä että ne sijaitsevat pelloilla tai alueilla joissa tapahtuu maa-aineksen ottoa. Asuinpaikoilla ei tavattu merkkejä kiinteistä rakenteista kuten liesistä tai asuinpaikanteista (jollaisia on runsaasti Tervolassa), johtuen paikkojen suhteellisen huonosta kunnosta. Myöskään keramiikkaa ei uusilta paikoilta tavattu, vaikka joillakin asuinpaikoilla havaittiin jopa huomattavan runsaasti kvartsi- ja liuske-esineitä sekä -iskoksia.

## Rakkakuopat ja -röykkiöt

Lukumääräisesti suurimman muinaisjäännösryhmän muodostavat rakkakuopat ja rakkaröykkiöt joita tunnetaan kunnasta nykyisin toista sataa. Ne esiintyvät yksittäin tai muutaman kymmenen ryhmässä, alimmat 12:n ja ylimmät 100m:n korkeuskäyrillä.

Tämän muinaisjäännösryhmän ajoittaminen on tutkimuksen vähyyden vuoksi vaikeaa. Rannansiirtymän perusteella alimmat rakkakuopat olisivat ajalta n. 700 jKr. Yleisesti näitä muodostelmia ajatellaan käytetyn säilytys-, asumis-, ja hautaamistarkoituksiin esihistorialliselta ajalta historialliselle ajalle saakka.

#### Epämääräiset muinaisjäännökset

Inventoinnin aikana saimme paikallisilta asukkailta tietoja kahdesta historialliselle ajalle ajoittuvasta kyläkalmistosta (s.105-106), mutta kummassakaan tapauksessa emme havainneet paikalla mitään merkkejä haudoista. Lisäksi kertomukseen on tähän ryhmään sijoitettu epämääräiset löytöpaikat.

#### LOPPUKOMMENTTI

Tämä velvoitettyövaroin suoritettu inventointi onnistui mielestäni hyvin. Johtajan ja kolmen apulaisen ryhmä on juuri sopivan kokoinen henkilöautolla liikuteltavaksi. Neljä silmäparia yhdessä takasi tarkemman havainnoinnin ja nopeutti huomattavasti työtä. Etenkin pelto-kävelyssä ja aikaisemmin tunnetun sijaintitiedoilta puutteellisen kohteen etsinnässä inventointiryhmä osoittautui erinomaisen toimivaksi. Ryhmä mahdollisti myös kohteiden tarkemman kartoittamisen. Lisäksi paikallistuntemus sisältyi hintaan.

Työllistettävien henkilökohtainen innostus ja aikaisempi kokemus arkeologisilta kaivauksista sekä maastotuntemus paransivat omalta osaltaan tulosta. Erityisesti on mainittava Niilo Sipola, joka poromiehen kokemuksella luotsasi ryhmän edullisinta reittiä yli hyllyvien soiden.

Vaikka nyt suoritettuun perusinventointiin oli varattu aikaa seitsemän viikkoa ei kaikkia tunnettuja kohteita ehditty tarkistaa eikä kaikilla todennäköisillä muinaisjäännösten sijaintipaikoilla ehditty käydä. Edellämainittujen syiden lisäksi peltojen kesannointi esti laajojen alueiden tarkastelun. Varmaa on myös että lukuisat rakkakuopat ja -röykkiöt odottavat löytäjänsä.



Edellä mainitut seikat huomioonottaen voidaan todeta että kunnan esihistoriallisten kohteitten kartoitus on vasta hyvässä alussa ja jatkotutkimukset tuovat mukanaan lukuisia uusia kohteita ja mikä toivottavaa, uusia muinaisjäännöstyypppejä. Tulevissa tutkimuksissa voitaisiin kiinnittää enemmän huomiota metallikautisiin - ja historiallisen ajan jäänteisiin, jotta kunnasta nyt saatua varsin yksipuolista esihistorian kuvaa saataisiin monipuolistettua.

Helsingissä 12.12. 1991



Juha Lauren

AIKAISEMMAN MUINAIJÄÄNNÖSLUETTELOON KOHTEITTEN NUMEROINTIIN TEHDYT  
MUUTOKSET

SIMO 1 ei aikaisemmin käytössä, nyk. Palkkio s. 17.  
SIMO 3 ent. Veskanaho Kuivaniemellä, nyk. Ala-Sankala NE s. 19.  
SIMO 20 ei aikaisemmin käytössä, nyk. Pitola s. 38-39.  
SIMO 29 ent. Holstinharju Kemissä, nyk. Turska s. 52.  
SIMO 46 ei aiemmin käytössä, nyk. Lakkasuo s 71.  
SIMO 52 ei aiemmin käytössä, nyk. Taininiemi N. s. 77  
SIMO 53 ei aiemmin käytössä, nyk. Leilimaansuo, Korkiamaa s. 78.

Castrenin mainitsevat muinaisjäännökset ja löytöpaikat , jotka sijaitsevat nykyään muissa kunnissa. Irtolöytöpaikkanumerot ovat Castrenin kertomuksesta (Castren 1894, s. 245).

KEMI

Holstinharju (KEMI 60)

KEMINMAA

Korvakangas, Papinahon lehto, Lapinsaari, Näätämaa, Kuusivaara, Kiimamaa.

KUIVANIEMI

Jättiläiskumpu, Veskanaho

RANUA

Irtolöytöpaikat: 10., 11., 12., 13.

## KOHDEHAKEMISTO

SIMO 1	s. 17
SIMO 2	s. 18
SIMO 3	s. 19
SIMO 4	s. 20
SIMO 5	s. 21
SIMO 6	s. 22-23
SIMO 7	s. 24
SIMO 8	s. 25
SIMO 9	s. 26
SIMO 10	s. 27
SIMO 11	s. 28
SIMO 12	s. 29
SIMO 13	s. 30-31
SIMO 14	s. 32
SIMO 15	s. 33
SIMO 16	s. 34
SIMO 17	s. 35
SIMO 18	s. 36
SIMO 19	s. 37
SIMO 20	s. 38-39
SIMO 21	s. 40-41
SIMO 22	s. 42-43
SIMO 23	s. 44
SIMO 24	s. 45
SIMO 25	s. 46
SIMO 26	s. 47
SIMO 27	s. 48-50
SIMO 28	s. 51
SIMO 29	s. 52
SIMO 30	s. 53
SIMO 31	s. 54
SIMO 32	s. 55
SIMO 33	s. 56
SIMO 34	s. 57
SIMO 35	s. 58
SIMO 36	s. 59

SIMO 37	s. 60-61
SIMO 38	s. 62
SIMO 39	s. 63
SIMO 40	s. 64-65
SIMO 41	s. 66
SIMO 42	s. 67
SIMO 43	s. 68
SIMO 44	s. 69
SIMO 45	s. 70
SIMO 46	s. 71
SIMO 47	s. 72
SIMO 48	s. 73
SIMO 49	s. 74
SIMO 50	s. 75
SIMO 51	s. 76
SIMO 52	s. 77
SIMO 53	s. 78
SIMO 54	s. 79
SIMO 55	s. 80
SIMO 56	s. 81
SIMO 57	s. 82
SIMO 58	s. 83-84
SIMO 59	s. 85
SIMO 60	s. 86
SIMO 61	s. 87
SIMO 62	s. 88
SIMO 63	s. 89
SIMO 64	s. 90
SIMO 65	s. 91
SIMO 66	s. 92
SIMO 67	s. 93
SIMO 68	s. 94
SIMO 69	s. 95
SIMO 70	s. 96
SIMO 71	s. 97-98
SIMO 72	s. 99
SIMO 73	s. 100
SIMO 74	s. 101
SIMO 75	s. 102

SIMO 76	s. 103
SIMO 77	s. 104
Epämääräiset kiinteät muinaisjäännökset	
kaksi kyläkalmiston paikkaa	s. 105-106
rajamerkkejä	s. 107
epäm. kuoppa	s. 108
Epämääräiset löytöpaikat	s. 109-114

## KOHDEHAKEMISTO MUINAIJÄÄNNÄSTYYPEITTÄIN

KOHDE	MJ TYYPPI	INV. TULOS	MPY
1	Rakkakuoppia	uusi	40m
2	Kuoppia?	ei paikallistettu	-
3	Kivik. asp.	uusi	80m
4	Röykkiö?	ei paikallistettu	-
5	Röykkiö?,	ei paikallistettu	-
6	Rakkakuoppia ja rakkaröykkiöitä		50-55m
7	Röykkiö?	ei paikallistettu	-
8	Rakkakuoppia,		67,5m
9	Rakkaröykkiöitä		65m
10	Rakkakuoppia	paikallistettu	75-80m
11	Röykkiö		47,5m
12	Röykkiö?	ei paikallistettu	-
13	Rakkakuoppia	paikallistettu	50-55m
14	Rakkakuoppia	ei paikallistettu	22,5m
15	Röykkiöitä?	ei paikallistettu	-
16	Rakkakuoppa ja maakuoppia	paikallistettu?	22,5m
17	Rakkakuoppia?	ei paikallistettu	-
18	Maakuoppa	paikallistettu?	17,5m
19	Rakkakuoppia?	ei paikallistettu	-
20	Kivik. asp.	uusi	72,5m
21	Rakkakuoppia		45m
22	Rakkakuoppia	paikallistettu	25-27,5m
23	"Jatulintaras"	ei paikallistettu	-
24	Röykkiöitä?	ei paikallistettu	-
25	Röykkiöitä?	ei paikallistettu	-
26	Rakkakuoppia	paikallistettu	15m
27	Rakkakuoppia ja rakkaröykkiöitä	paikallistettu	40m
28	Rakkakuoppia?	ei paikallistettu	-
29	Kivik. asp.	uusi	40m
30	Rakkakuoppia?	ei paikallistettu	-
31	Rakkakuoppia?	ei paikallistettu	-

KOHDE	MJ TYYPPI	INV. TULOS	MPY
32	Röykkiöitä?	ei paikallistettu	-
33	Rakkakuoppia?	ei paikallistettu	-
34	Rakkakuoppia	paikallistettu	17,5m
35	Lapinraunioita?	ei paikallistettu	-
36	Lapinraunioita?	ei paikallistettu	7,5m
37	Rakkakuoppia ja rakkaröykkiöitä	paikallistettu	15-20m
38	Rakkakuoppia	paikallistettu	12,5-15m
39	Kivikautinen löytöpaikka,		102,5m
40	Kivik. asp.		78m
41	Kivikautinen löytöpaikka	ei paikallistettu	-
42	Kivikautinen löytöpaikka,		-
43	Kivikautinen löytöpaikka	ei paikallistettu	-
44	Kivikautinen löytöpaikka		77m
45	Kivik. asp.		85m
46	Kivikautinen löytöpaikka	uusi	55m
47	Kivikautinen löytöpaikka		80m
48	Kivikautinen löytöpaikka		78-80m
49	Kivikautinen löytöpaikka		77-82m
50	Kivik. asp.		90m
51	Kivik. asp.		78m
52	Kivik. asp.	uusi	87,5m
53	Rakkaröykkiö	uusi	52,5m
54	Kivikautinen löytöpaikka		72,5-75m
55	Kivik. asp.		78m
56	Kivik. asp.(?)		92,5m
57	Kivik. asp.		40-42,5m

KOHDE	MJ TYYPPI	INV. TULOS	MPY
58	Rakkakuoppia ja rakkaröykkiöitä	uusi	25m
59	Rakkakuoppia	uusi	67,5m
60	Röykkiö	uusi	82,5m
61	Kivik. asp.	uusi	57,5-60m
62	Kivik. asp.	uusi	57,5m
63	Rakkakuoppia ja rakkaröykkiöitä	uusi	22,5m
64	Rakkakuoppia	uusi	40-45m
65	Kiviaita	uusi	25m
66	Kivik. asp.	uusi	85m
67	Kivik. asp.	uusi	82,5-85m
68	Kivik. asp.	uusi	85m
69	Kivik. asp.	uusi	90m
70	Rakkakuoppia	uusi	-
71	Rakkakuoppia	uusi	40m
72	Rakkakuoppia?	ei paikallistettu	-
73	Kivik. asp.	uusi	87,5-90m
74	Kivik. asp.	uusi	70-72,5m
75	Kivik. asp.	uusi	70m
76	Kivik. asp.	uusi	82,5m
77	Kivik. asp.	uusi	65m

Epämääräiset kiinteät muinaisjäännökset

kaksi kyläkalmiston

paikkaa	ei paikallistettu
rajamerkkejä	paikallistettu
epäm. kuoppa	paikallistettu

Epämääräiset löytöpaikat

kivikautiset 4kpl	ei paikallistettu
ajottamaton 1kpl	ei paikallistettu



**PAINETUT LÄHTEET**

Calamnius Johan, Muinaistiedustuksia Pohjanperiltä. SUOMI II:7, Helsinki 1868.

Castren, Zacharias, Vanhan ajan muistoja Kemin ,Tervolan ja Simon seurakunnista. Suomen Muinaismuisto-Yhdistyksen Aikakauskirja XIV, Helsinki 1894.

Hannu Heinänen & Mauno Hiltunen toim. . Simon kirja, Jyväskylä 1986.

SIMO 1

Peruskartta 2543 02

koordinaatit

x = 7294 32

y = 2544 07

z = 40m

### Kolmetoista rakkakuoppaa ja yksi maakuoppa

Kylä: Simoniemi

Alue: Palkkio

Tila: 27:4 Kumpuniemi

Maanomistaja: Veitsiluoto Oy

os.

Tutkimukset: J. Lauren, inventointi 1991

Paikalta saadut löydöt: -

Kohteen kunto: Hyvä

Karttaliitteet: Peruskarttaote 1:20 000

s. 115

Valokuvat: -

### Sijainti ja kuvaus

Kohde sijaitsee Viantie-Pömiö tien varressa n. 7,5km Pömiöön päin tien itäpuolella, Palkkion tilan päärakennuksesta n. 450m pohjois-koilliseen, Palkkio nimisen mäen kaakkoissivulla sijaitsevassa rakassa.

Rakkakuoppien, joita on kaikkiaan 13 halkaisija vaihtelee 1-6m. Rakan eteläpäässä sen ulkopuolella on pyyntikuoppa(?), jonka halkaisija on n. 2m ja syvyys n. 1,3m.

Paikkaa ei pidä sekoittaa Castrenin mainitsemaan Palkkiorakkaan (SIMO 14) (Castren 1894, s. 262).

SIMO 2

Peruskartta 3521 06

koordinaatit

x = 7300 -

y = 3439 -

z = -

## Kuoppia, luokka II

Kylä: Jokikylä

Alue: Maaninkajärvi, Jättiläissaari

Tila: -

Maanomistaja: -

Tutkimukset: Z. Castren 1887, inventointi.

Paikalta saadut löydöt: -

Kohteen kunto: -

Karttaliitteet: Peruskarttaote 1:20 000

s. 116

Valokuvat: -

## Sijainti ja kuvaus

Maaninkajärvi on kuivattu, eikä kartalle ole merkitty "Jättiläissaarta. Viime vuosisadalla kivikkoisella saarella oli havaittu "useampia isoja ja pieniä kuopanteita". Castren 1891, s. 259).

Paikalla ei käyty 1991.

SIMO 3 751010003

Peruskartta 3521 06

koordinaatit

x = 7308 50

y = 3431 88

z = 80m

### Kivikautinen asuinpaikka, luokka II

Kylä: Jokikylä

Alue: Ala-Sankala NE

Tila: Ala-Sankala 18:2

Maanomistaja: Sankala Jaakko Uolevi

os. Pa 700, 95200 SIMO

Tutkimukset: J. Lauren, inventointi 1991

Paikalta saadut löydöt: KM 26852:1-3.

Kohteen kunto: Hyvä

Karttaliitteet: Peruskarttaote 1:20 000

Valokuvat: -

117  
s. 116

### Sijainti ja kuvaus

Kohde sijaitsee Simo-Ranua tien pohjoispuolella (Simosta maanteitse n. 35km), Simojoen eteärannalla, Ala-Sankalan päärakennuksesta n. 100m koilliseen sijaitsevalla tasaisella, hiekkaisella perunapellolla.

Löytöjä tehtiin n. 100x25m laajuiselta alueelta. Paikalla ei voitu löytöjen lisäksi havaita muita merkkejä muinaisesta toiminnasta.

SIMO 4

Peruskartta 3522 04

koordinaatit

x = 7311 -

y = 3432 -

z = -

**"Kivitaras, luokka II"**

Kylä: Jokikylä

Tila: Iso Tuohiaapa (Pikku Tuohiaapa)

Maanomistaja: -

Tutkimukset: -

Paikalta saadut löydöt: -

Kohteen kunto: -

Karttaliitteet: Peruskarttaote 1:20 000

s. 118

Valokuvat: -

## Sijainti ja kuvaus

Castrenin mukaan paikka sijaitsee "Isotainijoen suusta 2 virstaa luoteeseen". Paikalla on kertomuksen mukaan " 2 sylvä laaja kivitaras" (Castren 1894 s. 260).

Peruskartalta ei löydy Pikku Tuohiaapa nimistä paikkaa, sensijaan Iso Tuohiaapa. Paikalla ei käyty 1991.

SIMO 5

Peruskartta 2543 08

koordinaatit

x = 7299 -

y = 2560 -

z = -

Röykkiö?, luokka II

Kylä: Jokikylä

Alue: Riihilehto (Riihikangas?)

Tila: 11:10

Maanomistaja:

Tutkimukset: J. Lauren, inventointi 1991

Paikalta saadut löydöt:

Kohteen kunto:

Karttaliitteet: Peruskarttaote 1:20 000

s. 119

Valokuvat:

Sijainti ja kuvaus

Paikalla pitäisi kertomuksen mukaan sijaita "ison kiviraunion" (Castren 1894 s. 260). Käydessämme Riihikangas nimisellä paikalla emme havainneet siellä muinaisjäännöistä.

SIMO 6 751010006

Peruskartta 2543 02

koordinaatit

pohjoispää

x = 7296 18

y = 2543 93

z = 50-55m

eteläpää

x = 7295 92

y = 2544 05

z = 50m

Kahdeksan rakkaröykkiötä ja kaksikymmentäkaksi rakkakuoppaa,  
luokka II

Kylä: Simoniemi

Alue: Rovamaa

Tilat: 18:1, 18:2, 18:3

Maanomistaja:

os.

Tutkimukset: Z. Castren, inventointi 1887

T. Wallenius, tarkastus 1989

J. Lauren, inventointi 1991

Kohteen kunto: Hyvä

Paikalta saadut löydöt: -

Karttaliitteet: Peruskarttaote 1:20 000

s. 115

Valokuvat: -

### Sijainti ja kuvaus

Kohde sijaitsee Simoniemessä, Ala-Penikkaan johtavan tien itäpuolella, Rovamaan tilan päärakennuksesta n. 250m koilliseen, ympäristöään n. 20m korkeammalla mäellä.

Mäen itärinteellä on n. 300m pitkä ja 100m leveä rakka, jonka eteläosassa on runsaasti rakkakuoppia. Rakan pohjoisosassa, joka on mäen korkeimmalla kohdalla ja jossa rakka on leveimmillään, sijaitsee kahdeksan röykkiötä ja ainakin 12 rakkakuoppaa. Kaik-

kiaan rakkakuoppia, joita on lähes koko rakan alueella, havaittiin 22kpl.

Röykkiöiden koko vaihtelee; pienimmät ovat n. 30cm korkeita ja halkaisija on n. 2m. Suurimman korkeus on n. 1m halkaisija on n. 6m. Korkeimmalla kohdalla sijaitsevassa kolmessa röykkiössä on kraatteri. Yhdessä suuressa röykkiössä on pieniä ladottuja "lokeraita". Rakan itälaidalla on n. 6m pitkä ja 3m leveä pitkänomainen röykkiö, jonka keskellä on kuoppa. Rakkakuoppien koko vaihtelee halk.1-2,5m

Rakkakuoppien ja röykkiöiden tarkkaa määrää on vaikea sanoa sillä paikalla on epämääräisiä painanteita ja kohoumia jotka voivat olla luonnonmuodostelmia.



SIMO 7

Peruskartta 2543 05

koordinaatit

x = -

y = -

z = -

## Röykkiö, luokka II

Kylä: Ala-Jokikylä

Alue: Karkulaiskangas

Tila: -

Maanomistaja: -

Tutkimukset: Z. Castren, inventointi 1887.

Paikalta saadut löydöt: -

Kohteen kunto: -

Karttaliitteet: -

Valokuvat: -

## Sijainti ja kuvaus

Castrenin mukaan Karkulaiskangas sijaitsee " Mikkolan talon kohdalta 1 virsta joesta". Kankaan eteläpäässä sijainnut kiviraunio oli osittain tuhottu (Castren 1894 s. 261).

Kartalla on Ala-Jokikylässä, Mikkolanmäessä Ranta- ja Mäkimikkolan tilat, Karkulaiskangasta ei löydy kartalta.

Kohdetta ei löydetty 1991 inventoinnissa.

SIMO 8

Peruskartta 2543 05

koordinaatit

x = 7291 84

y = 2557 24

z = 67,5m

**Kolme rakkakuoppaa, luokka II**

Kylä: Jokikylä

Alue: Huhdanpalo SW (Huuhanpalo)

Tila: 6:66 Varjotörmä

Maanomistaja: Ylimartimo Erkki Johannes

os. Pa 700 Karisuvanto 95200 SIMO

Tutkimukset: Z. Castren, inventointi 1887.

J. Lauren, inventointi 1991

Paikalta saadut löydöt: -

Kohteen kunto: -

Karttaliitteet: peruskarttaote 1:20 000

s. 120

Valokuvat: f 87298

## Sijainti ja kuvaus

Kohde sijaitsee Simosta 10km Simo-Ranua tietä, Ala-Jokikylässä Simojoen itäpuolella soiden ympäröimällä Huhdanpalo nimisellä kivikkoisella kankaalla. Rakkakuopat sijaitsevat kankaan koillissivulla olevassa rakassa.

1. Rakkakuoppa, pyöreähkö, halk. 3m, syv. n. 0,8m. Reunoilla hajonnut kivivalli.
2. Rakkakuoppa, pitkänomainen, 3,3x2,3m syv n. 0,9m. Reunoilla paikoin hajonnut kivivalli, joka on osittain rakennettu pienistä (halk. 5-10cm) kivistä.
3. Rakkakuoppa, pitkänomainen, 3,1x2,5m, syv. n. 1m. Reunoilla osittain hajonnut kivivalli, pohjalla kasvaa koivu.

SIMO 9

Peruskartta 2543 05

koordinaatit

x = 7290 08

y = 2558 05

z = 65m

**Seitsemän rakkaröykkiötä, luokka II**

Kylä: Jokikylä

Alue: Vallinpalo (Vallinkangas)

Tila: 6:44 Uusitalo

Maanomistaja: Kemppaine Daniel Jaakko

os. Pa 700 Karisuvanto, 95200 SIMO

Tutkimukset: Z. Castren, inventointi 1887

T. Wallenius, tarkastus 1990

J. Lauren, inventointi 1991

Paikalta saadut löydöt: -

Kohteen kunto: Kohtalainen

Karttaliitteet: peruskarttaote 1:20 000

s. 120

Valokuvat: f 87297

**Sijainti ja kuvaus**

Kohde sijaitsee Simo-Ranua tiestä n. 3,8km kaakkoon, Lautakodan-  
kankaalle johtavan metsäautotien itäpuolella Vallinpalo nimisen  
kankaan itäreunalla, suurehkon maa-aineksen otossa syntyneen  
kuopan eteläpuolella.

Röykkiöitä on 7kpl ja ne sijaitsevat harjanteen itäreunalla ri-  
vissä. Röykkiöiden halkaisija vaihtelee 2-8m, kahdessa on kraat-  
teri.

Castrenin mukaan paikalla on 7-8 rauniota (Castren 1894, s.261).

SIMO 10

Peruskartta 2543 05

koordinaatit

x = 7291 88

y = 2559 74

z = 75-80m

## Yksitoista rakkakuoppaa, luokka II

Kylä: Jokikylä

Alue: Kairavaara

Tila: Valtionmaa

Maanomistaja: Suomen valtio

Tutkimukset: J. Lauren, inventointi 1991

Paikalta saadut löydöt: -

Kohteen kunto: Hyvä

Karttaliitteet: peruskarttaote 1:20 000

s. 120

Valokuvat: -

## Sijainti ja kuvaus

Kohde sijaitsee n. 12,5km Simon asemalta koilliseen, Turskan päärakennuksesta n. 4,1km kaakkoon, Jokikylässä, Musta-aavan itäpuolella Kairavaaralla, vaaran koillispäässä sijaitsevassa rakassa. Castrenilla on maininta kohteesta (Castren 1894, s. 261).

Kuoppia on n. 80x30m laajuisella alueella. Niiden halkaisija vaihtelee 1-3m.

SIMO 11

Peruskartta 2543 05

koordinaatit

x = 7290 68

y = 2555 38

z = 47,5m

## Röykkiö, luokka II

Kylä: Jokikylä

Alue: Sarvenselänmaa

Tila: 5:47 Kuolemankoski

Maanomistaja: Veitsiluoto

os.

Oy

Tutkimukset: Z. Castren, inventointi 1887

T. Wallenius, tarkastus 1990

J. Lauren, inventointi 1991

Paikalta saadut löydöt: -

Kohteen kunto: Kohtalainen

Karttaliitteet: Peruskarttaote 1:20 000

s. 121

Valokuvat: -

## Sijainti ja kuvaus

Kohde sijaitsee n. 8km Simon asemalta koilliseen, Jokikylässä Simo-Ranua tien itäpuolella, 3km Hamarin koululta itä-koilliseen suuren sorakuopan pohjoispuolella.

Röykkiö on luode-kaakko suuntainen, kooltaan 6x3m. Keskellä on kratteri ja Castren mainitsee että "oppaani on kaivanut ja hävittänyt röykkiön alkuperäisen muodon". (Castren 1894, s. 261).

SIMO 12

Peruskartta 2543 05

koordinaatit n.

x = 7295 26

y = 2554 20

z = 50m

Röykkiö?, luokka II

Kylä: Jokikylä

Alue: Leilimaa

Tila: 8:8

Maanomistaja:

Tutkimukset: Z. Castren, inventointi 1887

J. Lauren, inventointi 1991

Paikalta saadut löydöt: -

Kohteen kunto: -

Karttaliitteet: Peruskarttaote 1:20 000

s. 122

Valokuvat: -

Sijainti ja kuvaus

Leilimaa sijaitsee n. 10,5km koilliseen Simon asemalta, Martimo-  
ojan länsipuolella, Kotilehdon tilan päärakennuksesta n. 1,5 km  
pohjoiseen.

Castren mainitsee kohteesta "Yleensä oli minun vaikea tunnustaa  
tätä rauniota muinaisjäännökseksi..." (Castren 1894, s. 261).  
Käydessämme paikalla 1991 havaittiin alueella vain luontaista  
kivikkoa.

SIMO 13

Peruskartta 2543 05

koordinaatit n.

x = 7293 06

y = 2551 12

z = 50-55m

## Yhdeksän rakkakuoppaa, luokka II

Kylä: Jokikylä

Alue: Meteliharju

Tilat: Valtionmaa, 5:47

Maanomistaja: Suomen valtio

Tutkimukset: Z. Castren, inventointi 1887

J. Lauren, inventointi 1991

Paikalta saadut löydöt: -

Kohteen kunto: Hyvä

Karttaliitteet: Peruskarttaote 1:20 000

s. 123

Valokuvat: -

## Sijainti ja kuvaus

Kohde sijaitsee Jokikylässä, Simon asemalta n. 7,5km, Rajalan tilan päärakennuksesta n. 2,8km, luoteeseen, Kotasuon pohjoispuolella, Metelinharju nimisellä kankaalla sen korkeimmalla kohdalla sijaitsevassa rakassa.

1. Rakkakuoppa, pyöreähkö, halk. 2,5m, syv. 1,5m.
2. Rakkakuoppa, kaksiosainen 6,6x3,3m, syv. 1,5m.
3. Rakkakuoppa, pyöreä, halk. 2,7m, syv. 1,6m.
4. Rakkakuoppa, pyöreä, halk. 1,9m, syv. 0,8m.
5. Rakkakuoppa, pyöreä, halk. 1,7m, syv. 0,6m.
6. Rakkakuoppa, pyöreä, halk. 2,2m, syv. 0,7m.

7. Rakkakuoppa, pitkänomainen, 3,6x2,8m, syv. 1,4m.
8. Rakkakuoppa, pitkänomainen, 3,2x2,4m, syv. 1,6m.
9. Rakkakuoppa, pyöreä, halk. 2,2m, syv. 1,4m.



SIMO 14

Peruskartta 2543 04

Malinin talon koordinaatit

x = 7289 10

y = 2551 64

z = 22,5m

## Rakkakuoppia?, luokka II

Kylä: Jokikylä

Alue: Palkkiorakka, Röysämö eli Kokeamaa

Tila: -

Maanomistaja: -

Tutkimukset: J. Lauren, inventointi 1991

Paikalta saadut löydöt: -

Kohteen kunto: -

Karttaliitteet: Peruskarttaote 1:20 000

s. 124

Valokuvat: -

## Sijainti ja kuvaus

Castrenin mukaan paikka sijaitsee Malinin (eli Petäjäsuvannon) talosta 1 virsta lounaaseen. Paikka on sileä rakka, jossa on pienempiä lomia (Castren 1894, s. 262). Palkkio niminen rakka (SIMO 1) sijaitsee Simonniemellä, kyseinen rakka on kuitenkin yli 9km (n. 8,5 suomalaista virstaa) Malinin talosta luoteeseen.

Paikkaa ei ole merkitty kartalle, eikä sitä pystytty paikallistamaan 1991 inventoinnissa.

SIMO 15

Peruskartta 2543 04

koordinaatit

x = 7283 -

y = 2551 -

z = 20-27,5m

**Latomuksia, luokka II**

Kylä: Simonkylä

Alue: Hirsikangas

Tilat: 11:33 ja 11:56

Maanomistaja:

Tutkimukset: Z. Castren, inventointi 1887

J. Lauren, inventointi 1991

Paikalta saadut löydöt:

Kohteen kunto: -

Karttaliitteet: Peruskarttaote 1:20 000

s. 125

Valokuvat: -

**Sijainti ja kuvaus**

Hirsikangas sijaitsee Oulu-Kemi maantien varressa n. 4km Simo-Ranua tien risteyksestä Kemiin päin, Onkalosuon lounaispuolella.

Castrenin mukaan Hirsikankaan pohjoispäässä on kaksi mukulakivistä ladottua rauniota. (Castren 1894, s. 262).

Vuoden 1991 inventoinnissa ei kohdetta löydetty. Nykyään Hirsikankaan pohjoispäätä halkoo Oulu-Kemi maantie, jonka rakentamisen yhteydessä rökkiöt ovat mahdollisesti tuhoutuneet.

SIMO 16

Peruskartta 2543 04

koordinaatit

x = 7282 90 68

y = 2550 88

z = 22,5m

**Rakkakuoppa ja kaksi maakuoppaa, luokka II**

Kylä: Simo

Alue: Korkiamaa

Tilat: 14:11 Saarela ja 15:21?

Maanomistaja: 14:11 Mattila Veli Antti

os. 95210 Filipus

Tutkimukset: J. Lauren, inventointi 1991

Paikalta saadut löydöt:

Kohteen kunto: -

Karttaliitteet: Peruskarttaote 1:20 000

s. 125

Valokuvat: -

**Sijainti ja kuvaus**

Kohde sijaitsee Oulu-Kemi tien lounaispuolella n. 2,5km Simo-Ra-  
nua tien risteyksestä Kemiin päin Hirsikankaan lounaispuolella,  
Korkiamaa nimisen kankaan korkeimmalla kohdalla.

Castrenin tietojen mukaan paikalla on viisi "jätinhautaa", op-  
paan mukaan kuopista oli löytynyt "hiilenmuraa ja luunsompulaa"  
ja kivet niissä olivat näyttäneet palaneilta.

Vuonna 1991 paikalla havaittiin kankaan yli kulkevasta metsäau-  
totiestä n. 25m luoteeseen yksi epämääräinen, matala rakkakuoppa  
halkaisijaltaan n. 1m sekä sen luoteispuolella kaksi jyrkkäreu-  
naista maakuoppaa

SIMO 17

Peruskartta 2543 04

koordinaatit

x = 7283 -

y = 2550 -

z = -

**"Lappalaisten pesiä", luokka II**

Kylä: Simonkylä

Alue: Onniuopajansaari (Onniapajan kangas)

Tila: -

Maanomistaja: -

Tutkimukset: Z. Castren, inventointi 1887

J. Lauren, inventointi 1991

Paikalta saadut löydöt: -

Kohteen kunto: -

Karttaliitteet: Peruskarttaote 1:20 000

s. 125

Valokuvat: -

## Sijainti ja kuvaus

Castrenin mukaan Onniapajankankaalla sijaitsee sammaltuneita kivisijoja. (Castren 1894, s. 263).

Kartalta ei löydy Onniapajakangas nimistä paikkaa, sensijaan kävimme Onniuopajansaari nimisellä paikalla, jossa emme havainneet muinaisjäännöksiä.

SIMO 18

Peruskartta 2543 04

koordinaatit n.

x = 7281 68

y = 2550 53

z = 17,5m

**Maakuoppa, luokka II**

Kylä: Simonkylä

Alue: Karipalo (Palokangas eli Ojantakustankangas)

Tila: 2:56

Maanomistaja:

os.

Tutkimukset: J. Lauren, inventointi 1991

Paikalta saadut löydöt: -

Kohteen kunto: Hyvä

Karttaliitteet: Peruskarttaote 1:20 000

s. 125

Valokuvat: -

**Sijainti ja kuvaus**

Kohde sijaitsee Simon asemalta n. 4,3km kaakkoon, Sillankorvan tilan päärakennuksesta n. 1km koilliseen, Karipalo nimisen kankaan korkeimman kohdan pohjoiskärjessä, kankaan yli pohjoiseen johtavan polun itäpuolella.

Kuoppa on jyrkkäreunainen halk. n. 1,4m, syv. 0,7m.

Castren mainitsee kohteen kertomuksessaan (Castren 1894 s. 263).

SIMO 19

Peruskartta 2541 10

koordinaatit

x = 7287 -

y = 2534 -

z = -

**Rakkakuoppia, luokka II**

Kylä: Maksniemi

Alue: Marostenmäki

Tila: -

Maanomistaja:

Tutkimukset: Z. Castren, inventointi 1887

Paikalta saadut löydöt: -

Kohteen kunto: -

Karttaliitteet: Peruskarttaote 1:20 000

s. 126

Valokuvat: -

**Sijainti ja kuvaus**

Kohde sijaitsee Castrenin mukaan  $\frac{1}{2}$  virstaa (n.500m) Marostenmäen talosta pohjoiseen maantien varrella on kivirakka jossa näkyy epäselviä ymmyrkäisiä kuopanteita. Calamnius mainitsee kankaassa löytyvän "lapinraunioita" (Calamnius 1868, s. 199. Castren 1894, s. 263).

Nykyisin kyseisellä paikalla on kartan mukaan runsaasti asuinrakennuksia ja laaja sorakuoppa. Paikalla ei käyty 1991.

SIMO 20 751010020

Peruskartta 2543 09

koordinaatit

x = 7307 10

y = 2564 78

z = 72,5m

x = 7307 16

y = 2564 65

z = 72,5m

### Kivikautinen asuinpaikka, luokka II

Kylä: Jokikylä

Alue: Pitola

Tilat: 17:8 Pitola ja 17:9 Palo

Maanomistajat: 17:8 Helli Puuperä, Mäkikatu 17 49600 KEMI

17:9 Karlenius Hilda Katariina 95200 SIMO

Tutkimukset: J. Lauren, inventointi 1991

Paikalta saadut löydöt: KM 26853:1-8.

Kohteen kunto: Kohtalainen

Karttaliitteet: Peruskarttaote 1:20 000

s. 127

Valokuvat: -

### Sijainti ja kuvaus

Kohde sijaitsee Simo-Ranua tien varressa (Simosta n. 29,5km) Jokikylässä Simojoen länsirannalla, Pitolan päärakennuksen luoteispuolella.

Löytöjä tehtiin tien koillispuolelta, Pitolan päärakennuksen luoteispuolella olevalta pellolta n. 45m:n matkalta ja kaakkoispuolella n. 40m:n matkalla 72,5m:n korkeuskäyrän tuntumassa erottuvalta terassilta, joka rajoittuu lounaassa maantiehen. Myös tien lounaispuolella olevien kahden asuinrakennuksen väliin jääväältä kaistalta, johon on kaivettu vesijohtoputki, saatiin muutama kvartsi- ja liuske-iskos. Suurin löytötiheys oli Pitolan asuinrakennuksen luoteispuolella.

Asuinpaikka sijaitsee hiekkamaalla ja löytöjen perusteella paikan laajuus on n. 160x40m. Muinaisjäännös on osittain tuhoutunut asuinrakennuksen, maantien ja viemäriojan kohdalta. Ehjää asuinpaikkaa saattaa olla jäljellä maantien luoteispuolella.



SIMO 21

Peruskartta 2543 02

koordinaatit

x = 7295 30

y = 2543 81

z = 45m

x = 7295 45

y = 2543 78

z = 45m

**Yhdeksän rakkakuoppaa, luokka II**

Kylä: Simoniemi

Alue: Keltamaa (Iso Keltamaa)

Tila: 34

Maanomistaja: Antinoja Hilda Iiris, (Antinoja Iisakki Imari perik).

os. Montajankuja 16 95200 Simo

Tutkimukset: Z. Castren, inventointi 1887

T. Wallenius, tarkastus 1989

J. Lauren inventointi 1991

Paikalta saadut löydöt: -

Kohteen kunto: Hyvä

Karttaliitteet: Peruskarttaote 1:20 000

s. 115

Valokuvat: -

**Sijainti ja kuvaus**

Kohde sijaitsee Simoniemessä Oulu-Kemi tieltä n. 10km pohjoiseen Ala-Penikkaan johtavan tien itäpuolella n. 500m tiestä ja n. 600m Kumpuniemen tilan päärakennuksesta itä-kaakkoon. Paikka on n. 7m ympäristöään korkeampi, idässä ja lännessä soiden ympäröimä kumpare. Kuopat sijaitsevat mäen koillisosassa sijaitsevissa kahdessa pienessä rakassa.

Eteläisemmässä on neljä rakkakuoppaa, halkaisijaltaan 1-5m, syvyys n. 0,5m. Pohjoisessa rakassa on viisi kuoppaa, joiden halkaisija on alle metrin. Niiden läheisyydessä on as-  
kettain kasattu →

tu kivikasa ja nuotion paikka.

Castren mainitsee kohteen nimellä "Iso Keltamaa" (Castren 1894, s. 264).

#### Eteläinen rakka

1. Rakkakuoppa, halk. 1,5m
2. Rakkaröykkiö, pyöreähkö, halk. 1,6m, kork. 0,8m.
3. Rakkakuoppa, halk. 1,2m.
4. Rakkakuoppa, halk. 2m.

#### Pohjoinen rakka

5. Rakkakuoppa, pitkänomainen 4x3,2m, syv. 0,8m.
6. Rakkakuoppa, halk. 1,5m.
7. Rakkakuoppa, halk. 1,7m.
8. Rakkakuoppa, halk. 2,1m.
9. Rakkakuoppa, halk. 2m.

SIMO 22

Peruskartta 2543 01

koordinaatit

x = 7289 24

y = 2545 86

z = 25-27,5m

**Kahdeksan rakkakuoppaa, luokka II**

Kylä: Simoniemi

Alue: Ylimmäinen Varesharju (Varesharju)

Tilat:4:37 Helmilä

Maanomistaja: Viisainen Vesa Eerik

os. Näretie 8, 96190 Rovaniemi

Tutkimukset: J. Lauren inventointi 1991

Paikalta saadut löydöt: -

Kohteen kunto: Kohtalainen

Karttaliitteet: Peruskarttaote 1:20 000

s. 128

Valokuvat:

## Sijainti ja kuvaus

Kohde sijaitsee Simon asemasta n. 4,5km koilliseen Hoikkasuon ja Näätämaan välissä olevan harjun pohjoispäässä sijaitsevalla kivikkoisella alueella.

Castren mainitsee Varesharjun nimisen paikan jossa olisi rakkakuoppia (Castren 1894, s. 264).

1. Rakkakuoppa, epämääräinen, matala, 1x0,5m.
2. Rakkakuoppa, epämääräinen, halk. 2,0m.
3. Rakkakuoppa, epämääräinen, halk. 2,2m.
4. Rakkakuoppa, pitkänomainen 4x2m, syv. 1m.
5. Rakkakuoppa, epämääräinen, halk. 1m.

6. Rakkakuoppa, pitkänomainen, 2x1m.
7. Rakkakuoppa, epämääräinen, halk. 2,5m.
8. Rakkakuoppa, kaksiosainen, 3,5x2,5m.

SIMO 23

Peruskartta 2541 10

koordinaatit

x = 7283 -

y = 2533 -

z = -

**"Jatulintaras" (?), luokka II**

Kylä: Simonieni

Alue: Röyttähieta (Röyttänkangas)

Maanomistaja: -

Tutkimukset: J. Lauren, inventointi 1991

Paikalta saadut löydöt: -

Kohteen kunto: -

Karttaliitteet: Peruskarttaote 1:20 000

s. 129

Valokuvat: -

## Sijainti ja kuvaus

Castren mainitsee että Röyttäkankaalla, joka on Karsikon talon lähellä on merenläheinen kangas, josta sanottiin löytyvän "Jatulintaras" (Castren 1894, s. 264).

Kohdetta etsittiin tuloksetta 1991.

SIMO 24

Peruskartta 2543 01?

koordinaatit

x = -

y = -

z = -

Röykkiöitä (?), luokka II

Kylä: -

Alue: Korkeakangas

Tila: Maanomistaja: -

Tutkimukset: -

Paikalta saadut löydöt: -

Kohteen kunto: -

Karttaliitteet: -

Valokuvat: -

Sijainti ja kuvaus

"Korkeamaalla, Postin talosta 5 virstaa itäänpäin, pitäisi olla olla raunioita" (Castren 1894, s. 264).

Kohdetta ei pystytty paikantamaan 1991.

SIMO 25

Peruskartta 2543 08  
Kalliokosken koordinaatit  
x = 7299 -  
y = 2560 -  
z = -

Röykkiöitä (?), luokka II

Kylä: Jokikylä

Alue: Maanselkä (Kalliokoski)

Maanomistaja: -

Tutkimukset: -

Paikalta saadut löydöt: -

Kohteen kunto: -

Karttaliitteet: Peruskarttaote 1:20 000

s. 119

Valokuvat: -

Sijainti ja kuvaus

Castren mainitsee kohteesta seuraavaa: "Maaseljän mailla, jonne olisi mentävä Kalliokosken talosta Simojoen varrella, pitäisi raunioita löytyä". (Castren 1894, S. 264).

Paikkaa ei löydetty 1991.

SIMO 26

Peruskartta 2543 01

koordinaatit

x = 7284 51

y = 2542 38

z = 15m

**Epämääräinen rakkakuoppa, luokka III**

Kylä: Simoniemi

Alue: Vakkalanrakka

Tila: 6:153

Maanomistaja:

os.

Tutkimukset: J. Lauren, inventointi 1991

Paikalta saadut löydöt: -

Kohteen kunto: Huono

Karttaliitteet: Peruskarttaote 1:20 000

s. 130

Valokuvat: -

**Siajinti ja kuvaus**

Kohde sijaitsee Simon kirkosta n. 850m kaakkoon, Simoniemen Seurantalolsta n. 360m kakkoon, Vakkalanrakan kakkoispäässä, jossa on yksi epämääräinen, matala rakkakuoppa.

Rakka on osittain tuhoutunut maa-aineksen otossa, jonka yhteydessä on mahdollisesti tuhoutunut muinaisjäännöksiä.

Castrenin mukaan paikalla pitäisi olla "jättiläisuuni" (Castren 1894 s. 264).



SIMO 27

Peruskartta 2543 04  
 arvioidun keskipisteen  
 koordinaatit  
 x = 7288 04  
 y = 2552 62  
 z = 40m

Kolme rakkakuoppaa, kaksi röykkiötä, luokka II

Kylä: Jokikylä

Alue: Iso Kivimaa (Kivimaa)

Tila: 28:2 Vitko

Maanomistaja: Juho Marttilan perikunta

os. Markku Mattila, Ruonalankatu 12 B5 94700 Kemi  
 p. 9698-20764

Tutkimukset: J. Lauren inventointi 1991

Paikalta saadut löydöt: -

Kohteen kunto: Hyvä

Karttaliitteet: Peruskarttaote 1:20 000

s. 124

Yleiskarttaluonnos 1:

s. 150

Valokuvat: f 87296

Kohteen sijainti ja kuvaus

Kohde sijaitsee Simo-Ranua tien varressa n. 3,5 km Simosta Ranualle päin tien itäpuolella Iso kivimaa nimisellä kankaalla. Kangasta ympäröi pohjoisessa, idässä ja etelässä suot. Paikka sijaitsee Vitkon tilan päärakennuksesta n. 900m etelä-kaakkoon.

Markku Mattila ilmoitti röykkiöistä puhelimitse inventoinnin aikana ja toimi maastossa oppaana. Castren mainitsee kertomuksessaan että "Kivimaan takana...on joku jättiläisen pesä" (Castren 1894 s. 265).

1. Rakkakuoppa, halk. n. 1,5m. Kohde sijaitsee Ison Kivimaan kaakkoispäädyssä sijaitsevan kivirakan eteläpäässä.

Koordinaatit n.

$$x = 7287 \ 84$$

$$y = 2552 \ 72$$

$$z = 42,5\text{m}$$

2. Rakkakuoppa, halk. n. 1m, sijaitsee kuopasta 1 n. 50m länsiluoteeseen pienen rakan keskellä.

Koordinaatit n.

$$x = 7287 \ 86$$

$$y = 2552 \ 68$$

$$z = 42,5\text{m}$$

3. Rakkaröykkiö sijaitsee rakkakuoppa 2:sta n. 210m luoteeseen rakassa, jonka keskelle on joku maanomistajan tuttava kaivanut kuopan. Paikalla on Markku Marttilan mukaan ollut kekomainen röykkiö.

Koordinaatit n.

$$x = 7288 \ 07$$

$$y = 2552 \ 60$$

$$z = 40\text{m}$$

4. Kiviröykkiö sijaitsee röykkiöstä 3 n. 50m luoteeseen, länteen viettävällä rinteellä. Halk. n. 1,8m, kork. n. 1m, Kekomainen, osittain sortunut litteistä kivistä rakennettu.

Koordinaatit n.

$$x = 7288 \ 14$$

$$y = 2552 \ 50$$

$$z = 37,5\text{m}$$

5. Kivestä ja maasta rakennettu röykkiö sijaitsee n. 120m röykkiöstä 4 pohjois-koilliseen, pohjoiseen viettävällä rinteellä, Kivimaan pohjoispuolitse kulkevan metsäautotien vieressä sen eteläpuolella. Kork. n. 1,5m, halk., n. 2,7m. Pyöreä, kekomainen.

Koordinaatit n.

x = 7288 23

y = 2552 56

z = 42,5m

SIMO 28

Peruskartta 2543 04 tai 05  
 koordinaatit  
 x = 7289-90  
 y = 2551-52  
 z = -

### Rakkakuoppia (?), luokka III

Kylä: Jokikylä

Alue: Juminkangas (Jumiharju)

Tila: -

Maanomistaja: -

Tutkimukset: J. Lauren, inventointi 1991

Paikalta saadut löydöt: -

Kohteen kunto: -

Karttaliitteet: Peruskarttaote 1:20 000

s. 124

Valokuvat: -

### Sijainti ja kuvaus

Vuonna 1982 painetun peruskartan mukaan on kankaan korkeimmalla kohdalla sijainnut rakka. Nykyisin on kolmionmittaustornin eteläpuolinen osa rakkaa lähes kokonaan tuhoutunut maa-aineksen otossa ja siinä yhteydessä on kyseisellä alueella mahdollisesti sijainneet muinaisjäännökset hävinneet.

Castren mainitsee luettelossaa "Jättiläisen hautojen" sijaintipaikaksi Juminharjun (Castren 1991, s. 265), joka sijaitsee Juminkankaan itäpuolella. Käydessäni Juminharjulla en havainnut siellä muinaisjäännöksiä.

SIMO 29

Peruskartta 2543 05

koordinaatit

x = 7293 64

y = 2556 02

z = 40m

**Kivikautinen asuinpaikka, luokka II**

Kylä: Jokikylä, Karisuvanto

Alue: Turska

Tila: Turska 6:38

Maanomistaja: Yrjö Turska

os. Karisuvanto

95200 Simo

Tutkimukset: J. Lauren, inventointi 1991

Paikalta saadut löydöt: KM 26382, kivikirves, 26855:1-5.

Kohteen kunto: Kohtalainen

Karttaliitteet: Peruskarttaote 1:20 000

s. 121

Valokuvat: -

**Sijainti ja kuvaus**

Kohde sijaitsee Simo-Ranua tien varressa (Simosta n. 10,5km) Turskan päärakennuksen pihamaalla ja sen eteläpuolella sijaitsevalla peltoalueella.

Ensimmäiset löydöt tehtiin tilan rakentamisen ja puutarhatöiden yhteydessä vuosina 1952-53. Navettaa rakennettaessa havaittiin tulisijojen jäännöksiä ja puutarhatöissä löytyi kivikirves KM 26382. Vuoden 1991 inventoinnissa tehtiin löytöjä asuinrakennuksen kaakkoispuoliselta peltoalueelta.

SIMO 30 1000009076

Peruskartta 2543 01

koordinaatit

x = 7286 -

y = 2544 -

z = -

**"Kaksi jätinhautaa" (?), luokka II**

Kylä: Simonieni

Alue: Palokangas

Tila: -

Maanomistaja: -

Tutkimukset: J. Lauren, inventointi

Paikalta saadut löydöt: -

Kohteen kunto: -

Karttaliitteet: Peruskarttaote 1:20 000

s. 130

Valokuvat: -

**Sijainti ja kuvaus**

Palokangas sijaitsee Kemi-Oulutien varrella, Simon keskustasta 5km Kemiin päin tien eteläpuolella Honkasuon ja Maijansuon välissä. Castrenin mukaan kankaan pohjoisnokassa, maantien varrella ...pitäisi löytyä kaksi jätinhautaa (Castren 1894, s. 265).

Käydessämme paikalla 1991 emme löytäneet alueelta muinaisjään-  
nöksiä.

SIMO 31

Peruskartta 2543 04

koordinaatit

x = 7282 -

y = 2552 -

z = -

**"Kuopantapaisia sijoja" (?), luokka II**

Kylä: Simonkylä

Alue: Vanhanmaa, Poson pelto (rakka)

Tila: -

Maanomistaja:

Tutkimukset: J. Lauren, inventointi 1991

Paikalta saadut löydöt: -

Kohteen kunto: -

Karttaliitteet: Peruskarttaote 1:20 000

s. 125

Valokuvat: -

**Sijainti ja kuvaus**

Vanhamaa sijaitsee Kemi-Oulu tien varressa Oulun- ja Lapinlänin rajalta n. 1,2km Kemiin päin tien varressa sen pohjoispuolella.

Paikalla on isohko sorakuoppa ja lisäksi tien varrella on suoritettu voimaperäistä metsäaurasta. Muinaisjäännöksiä ei 1991 alueelta löydetty.

SIMO 32

Peruskartta 2541 10  
koordinaatit

x = -

y = -

z = -

**"Kivijäännöksiä", luokka II**

Kylä: Maksniemi

Alue: Puolentaipaleenharju

Tila: -

Maanomistaja: -

Tutkimukset: -

Paikalta saadut löydöt: -

Kohteen kunto: -

Karttaliitteet: -

Valokuvat: -

Castrenin mukaan Puolen taipaleen harju sijaitsee Maksniemen tienoilla . Paikalla pitäisi sijaita "kivijäännöksiä" (Castren 1894, s. 265).

Kartalta ei löydy kyseistä paikkaa, eikä siellä näin ollen käyty 1991.



SIMO 33

Peruskartta -  
koordinaatit

x = -

y = -

z = -

### Lapinhautoja, luokka II

Kylä: -

Tila: Kirkkovaara

Maanomistaja: -

Tutkimukset: -

Paikalta saadut löydöt: -

Kohteen kunto: -

Karttaliitteet: -

Valokuvat: -

### Sijainti ja kuvaus

Castren mainitsee Kirkkovaaran kertomuksessaan (Castren 1894 s. 265). Kirkkovaara nimistä paikkaa ei löydetty 1991.

SIMO 34

Peruskartta 2543 01

koordinaatit

x = 7283 80

y = 2543 62

z = 17,5m

**Kaksi rakkakuoppaa, luokka II**

Kylä: Simonkylä

Alue: Isoharju

Tila: 18:22 Karhunotko

Maanomistaja: Sankala Veli Martti, Saara Helena

os. Koivuojantie, 95200 SIMO

Tutkimukset: J. Lauren inventointi 1991

Paikalta saadut löydöt: -

Kohteen kunto: Kohtalainen

Karttaliitteet: Peruskarttaote 1:20 000

s. 130

Valokuvat: -

Kohde sijaitsee Simon kirkosta n. 2,2km kakkoon, Isoharjun lael-  
la sijaitsevan rakan kaakkoispäässä, kolmionmittaustornin kaak-  
koispuolella.

Castren ja Castren mainitsevat kohteen. (Calamnius 1886, s. 199  
Castren 1894 s. 265).

1. Rakkakuoppa n. 35m tornista kakkoon. Halk. n. 1,3m
2. Rakkakuoppa n. 45m tornista kaakkoon, halk. n. 1,5m.

SIMO 35

Peruskartta 2543 01?

koordinaatit

x = 7285 -

y = 2541 -

z = -

"Lapinraunioita (?)", luokka II

Kylä: -

Tila: Peräharju (Lintuperä?)

Maanomistaja: -

Tutkimukset: -

Paikalta saadut löydöt: -

Kohteen kunto: -

Karttaliitteet: -

Valokuvat: -

Sijainti ja kuvaus

Calamnius ja Castren mainitsevat kohteen. (Calamnius 1868, s. 199. Castren 1894 s. 265). Peruskartalla "Lintuperä". Paikalla ei käyty 1991.

SIMO 36

Peruskartta 2541 10

Ervastin talon koordinaatit

x = 2536 08

y = 7287 54

z = 7,5m

"Lapinraunioita", luokka II

Kylä: Maksniemi

Alue: Ervasti

Tila: 41:25 ja 41:30

Maanomistaja:

Tutkimukset: -

Paikalta saadut löydöt: -

Kohteen kunto: -

Karttaliitteet: Peruskarttaote 1:20 000

s. 131

Valokuvat: -

Sijainti ja kuvaus

Calamniuksen ja Castrenin mukaan "Ervastin talon tausta" on lapinraunioitten sijaintipaikka (Calamnius, 1868, s. 199. Castren 1894 s. 265). Paikalla ei käyty 1991.

SIMO 37

Peruskartta 2541 10

koordinaatit

x = 7285 46

y = 2533 57

z = 15-20m

**Kolme rakkaröykkiötä ja kaksi rakkakuoppa, luokka II**

Kylä: Maksniemi

Alue: Kirnuvaara

Tila: 5:14 Peltola

Maanomistaja: Tikkala Akusti Richard, Tyyne Silja  
os. 95230 Maksniemi

Tutkimukset: J. Lauren inventointi 1991

Paikalta saadut löydöt: -

Kohteen kunto: -

Karttaliitteet: Peruskarttaote 1:20 000

s. 132

Yleiskartta 1:2000

s. 151

Valokuvat: f 87294

## Sijainti ja kuvaus

Kohde sijaitsee Karsikkoon johtavan tien varrella tien länsipuolella Kuusikummun talosta n. 500m luoteeseen, Kirnuvaaran laella olevan rakan korkeimmilla kohdilla.

Röykkiö 1 on osittain hajotettu, muuten muinaisjäännökset ovat näyttäviä ja hyvässä kunnossa. Kohteen eteläpuolella kulkevan sähkölinjan kohdalle on raivattu kuntopolku rakan yli.

Calamnius ja Castren mainitsevat kohteen. (Calamnius 1868, s. 199. Castren 1894 s. 265).

1. Röykkiö, osittain hajotettu, reunakehä osittain säilynyt. Pitkänomainen 5,5x4,5m.
2. Röykkiö, pyöreä, halk. 5,5m, kork. 1,5m., keskellä rajakivi(?).

3. Röykkiö, pyöreähkö, keskellä matala kraatteri, halk. 6,2m, .
4. Rakkakuoppa, soikea 2,5x2m, syv. 0,8m.
5. Rakkakuoppa, pitkänomainen 6x4m, syv. 0,5m

SIMO 38

Peruskartta 2543 01

koordinaatit

x = 7282 02

y = 2548 36

z = 12,5-15m

**Neljä rakkakuoppaa, luokka II**

Kylä: Simonkylä

Alue: Pahnilankangas

Tila: 2. Yht. ja 6:14 Heikkilä

Maanomistaja: 6:14 Heikkilä Laila Anneli ja Markku Olavi

os. 95210 Filipus SIMO

Tutkimukset: Z. Castren, inventointi 1887

J. Lauren, inventointi 1991

Paikalta saadut löydöt:

Kohteen kunto: Kohtalainen

Karttaliitteet: Peruskarttaote 1:20 000

s. 133

Valokuvat: -

**Sijainti ja kuvaus**

Kohde sijaitsee Simojoen jokisuusta n. 0,8km pohjoiseen joen länsirannalla, Heikkilän tilan päärakennuksesta n. 300m pohjoisluoteeseen, Pahnilankankaalla, sen korkeimmalla kohdalla sijaitsevassa kivirakassa.

1. Rakkakuoppa, pyöreähkö, halk. 1,5m, syv. 0,5m.
2. Rakkakuoppa, epämääräinen, halk. 1,2m, syv. 0,3m.
3. Rakkakuoppa, kaksiosainen, 2,7x1m, syv. 0,3m.
4. Rakkakuoppa, soikea, 6,2x5,5m, syv. 0,95m.

SIMO 39

Peruskartta 3521 09

koordinaatit n.

x = 7304 19

y = 3442 50

z = 102,5m

**Kivikautinen löytöpaikka, luokka II**

Kylä: Simoniemi

Tila: Nikula

Maanomistaja:

os.

Tutkimukset: T. Wallenius, tarkastus 1990

J. Lauren, inventointi 1991

Paikalta saadut löydöt: KM 9810:2, tasataltta

Kohteen kunto: Hyvä

Karttaliitteet: Peruskarttaote 1:20 000

s. 134

Valokuvat:

**Sijainti ja kuvaus**

Kohde sijaitsee Simo-Ranua tien varrella n. 51 km Simosta Ranuulle päin tien eteläpuolella.

Taltta on löytynyt ojankaivussa Nikulan talosta n. 100m kaakkoon Valajanaavalle päin Rautalangan palstasta.

Vuoden 1990 tarkastuksessa ei pellossa eikä sen ympäristössä havaittu merkkejä muinaisjäännöksestä, kuten ei myöskään vuoden 1991 inventoinnissa.



SIMO 40 751010040

Peruskartta 2543 09

koordinaatit

x = 7307 48

y = 2567 82

z = 78m

**Kivikautinen asuinpaikka, luokka II**

Kylä: Jokikylä

Alue: Tainiari

Tila: Virtala 36:11

Maanomistaja: Hilikka ja Eero Haapaniemi

os. Koivuojaantie, 95200 SIMO

Tutkimukset: A. Erä-Esko, tarkastus 1961, 1964

M. Torvinen, tarkastus 1982

T. Wallenius-Saksanen, kaivaus 1984

T. Wallenius, kaivaus 1989, 1990 ja 1991

Paikalta saadut löydöt: KM 15108, 15316:1-12, 16396:1-2,  
22398:1-1257, 24925:1-1852, 26698:1-

Kohteen kunto: Hyvä

Karttaliitteet: Peruskarttaote 1:20 000

s. 135

Valokuvat: f 87290-87293

**Sijainti ja kuvaus**

Kohde sijaisee Simo-Ranua tien varressa Simosta n. 33km Ranualla päin tien pohjoispuolella, Notkolan talosta n. 150m luoteeseen.

Asuinpaikka on Simojoen etelärannalla sijaitsevalla tasaisella mäntyä kasvavalla hiekkatörmällä. Muinaisjäännöksen laajuus on ainakin 14 000m<sup>2</sup>.

Asuinpaikan kaivauksissa on löydetty runsaasti liuske- ja kvartsisiesineitä ja -iskoksia sekä jonkin verran piitä. Saviastianpalat ovat varhaiskampakeramiaikkaa (KaI:1). Palaneesta luusta on suurin osa hyljettä ja majavaa.

Maaperässä on lisäksi havaittu jäänteitä tulisijoista ja hau-

doista.

Sekä löydöt että radiohiiliajoitukset osoittavat että paikka on ollut käytössä kampakeraamisen vaiheen alussa.

#### Radiohiiliajoitukset

Hel-2107 5780 $\pm$ 110

Hel-2108 5800 $\pm$ 100

Hel-2109 5850 $\pm$ 100

Hel-2977 5410 $\pm$ 120

Hel-2978 5760 $\pm$ 120

Hel-22979 5430 $\pm$ 120

SIMO 41

Peruskartta 2543 01

koordinaatit

x = -

y = -

z = -

**Kivikautinen löytöpaikka, luokka II**

Kylä: Simoniemi

Alue "Nimismies Keckmanin pelto".

Tila: -

Maanomistaja: -

Tutkimukset: -

Paikalta saadut löydöt: Pohjalainen kourutaltoa, Simon kotiseutumuseo

Kohteen kunto: -

Karttaliitteet: -

Valokuvat: -

**Sijainti ja kuvaus**

Taltoa on löytynyt "nimismies Keckmanin pellostä Simoniemen kylästä. Esine on numerotta Simon kotiseutumuseossa.

Paikkaa ei haettu 1991 inventoinnissa.

SIMO 42

Peruskartta 3521 06

koordinaatit

x = 7309 -

y = 3434 -

z =

**Kivikautinen löytöpaikka, luokka II**

Kylä: Jokikylä

Alue: Taininiemi

Tila: -

Maanomistaja: -

Tutkimukset: -

Paikalta saadut löydöt: Kaksi kourutaluttaa, Oulun museo 95 ja 211.

Kohteen kunto: -

Karttaliitteet: Peruskarttaote 1:20 000

s. 136

Valokuvat: -

Löytötiedot ovat epätäydelliset "löydetty Taininiemen kohdalta". Löydöt saattaa liittyä Taininiemen, Maatelan kivikautiseen asuinpaikkaan (SIMO 45). Kartalla paikka on kitjoitettu Tainiemi.

SIMO 43

Peruskartta 2543 01 C  
koordinaatit

x = -

y = -

z = -

## Kivikautinen löytöpaikka, loukka II

Kylä: Simonkylä

Alue: Simojoen suu

Tila: -

Maanomistaja: -

Tutkimukset: -

Paikalta saadut löydöt: Kemin yht. lyseo 2 poikkikirves ja 4  
kourutaltoa.

Kohteen kunto: -

Karttaliitteet: -

Valokuvat: -

Sijainti ja kuvaus

Löytöpaikkatiedot puutteelliset: "Simojoen suu".

SIMO 44

Peruskartta 3521 06

koordinaatit

x = 7309 27

y = 3433 14

z = 77m

**Kivikautinen löytöpaikka, luokka II**

Kylä: Jokikylä

Alue: Vitikkoniemi

Tila: Rikkaaja, 18:4

Maanomistaja: Kornamo Aino ja Portimo Väinö

os. 95260 Tainionjoki

Tutkimukset: T. Wallenius, tarkastus 1984

J. Lauren, inventointi 1991

Paikalta saadut löydöt: KM 17286 tasatalta. Kourutalalta Sankalan koululla (ei löytynyt 1989).

Kohteen kunto: Hyvä

Karttaliitteet: Peruskarttaote 1:20 000

s. 117

Valokuvat: -

**Sijainti ja kuvaus**

Kohde sijaitsee Simojoen pohjoisrannalla Sankasuvannon kohdalla loivasti etelään viettävällä pellolla, n. 200m Allilan talosta pohjoiseen.

Kourutaltan löysi Väinö Portimo 1966 peltotöissä. Löytäjä havaitsi paikalla kiviä, nokea ja hiiltä.

Paikalta on löytyt Kansallismuseossa oleva tasatalta (KM 17286) ja kourutaltoa, jota säilytettiin Sankalan koululla, mutta jonka nykyisestä olinpaikasta ei ole tietoa.

Vuoden 1984 tarkastuksessa paikalla ei todettu merkkejä asuinpaikasta kuten ei myöskään 1991 paikan ollessa kyntämättä.

SIMO 45

Peruskartta 3521 06

koordinaatit

x = 7309 30

y = 3434 82

z = 85m

**Kivikautinen asuinpaikka, luokka II**

Kylä: Jokikylä

Alue: Maatela

Tila: Taininiemi 41:7

Maanomistaja: Juha Kantola

os. 95260 Tainionjoki

Tutkimukset: T. Wallenius, tarkastus 1984 ja 1989

J. Lauren, inventointi 1991

Paikalta saadut löydöt: KM 22783:1-5, 24927, 26854:1-9.

Kohteen kunto: Huono

Karttaliitteet: Peruskarttaote 1:20 000

s. 136

Valokuvat:

**Sijainti ja kuvaus**

Kohde sijaitsee Simo-Ranua tien pohjoispuolella (Simosta 38km), Simojoen eteläpuolella, Tainikoskesta n. 300m lounaaseen. Asuinpaikka on tien vieressä, hiekkaisella luode-kaakko suuntaisella kannaksella. Puusto on hakattu paikan yli kulkevan voimalinjan kohdalta, jossa kasvaa matalaa pensaikkaa ja sammalta.

Paikalle 1989 tehdyssä koekuopituksessa todettiin että löydöt keskittyivät pienelle alueelle n. 20m:n päähän tiestä, voimalinjan kohdalle.

Vuoden 1991 inventoinnissa paikalta löytyi kvartsi- ja liuskeiskoksia paikan läpi kaivetun vesijohto-ojan kohdalta, voimalinjasta n. 50m luoteeseen ja kaakkoon. Asuinpaikka on suurelta osin tuhoutunut tienrakennuksessa ja vesijohtotöissä.

SIMO 46

Peruskartta 2543 04

koordinaatit

x = 7288 22

y = 2558 48

z = 55m

**Kivikautinen löytöpaikka, luokka II**

Kylä: Jokikylä

Alue: Lakkasuo

Tila: 6:38

Maanomistaja: Yrjö Turska

Os. Karisuvanto

95200 Simo

Tutkimukset: J. Lauren, inventointi 1991

Paikalta saadut löydöt: KM 26383, liusketuura

Kohteen kunto: Kohtalainen

Karttaliitteet: Peruskarttaote 1:20 000

s. 137

Valokuvat: -

**Sijainti ja kuvaus**

Löytöpaikka sijaitsee n. 9,8km Simon asemalta itä-koilliseen, Iso Kivimaa nimisen rakka-alueen lounaispuolella, lääninrajasta n. 540m luoteeseen sijaitsevan huomattavan maakiven lähellä.

Alue on metsäaurattu vuonna 1977, joten se oli jo ehtinyt kasvaa melko pahasti umpeen. Maaperä on kivikkoista hiekkamaata jossa kasvaa tiheä mänty taimikko. Paikalla ei havaittu merkkejä kiinteästä muinaisjäännöksestä.



SIMO 47

Peruskartta 3521 06

koordinaatit

x = 7309 84

y = 3434 30

z = 80m

**Kivikautinen löytöpakka, luokka II**

Kylä: Jokikylä

Alue: Tainijoensuu E

Tila: Tainijoensuu 43:3

Maanomistaja: Juntunen Sulevi

os. 95260 Tainionjoki

Tutkimukset: T. Wallenius, tarkastus 1984

J. Lauren, inventointi 1991

Paikalta saadut löydöt: taltta, Simon kotiseutumuseo 185

Kohteen kunto: Hyvä

Karttaliitteet: Peruskarttaote 1:20 000

s. 136

Valokuvat: -

**Sijainti ja kuvaus**

Kohde sijaitsee Simojoen pohjoisrannalla, Tainijoen länsirannalla, pellolla n. 25m Tainijoensuun talosta etelälounaaseen. Vuoden 1984 tarkastuksessa ei paikalla havaittu merkkejä asuinpaikasta.

Vuoden 1991 inventoinnin yhteydessä tapasimme Niilo Juntusen, joka ilmoitti paikalta vesijohtotöiden yhteydessä löytyneen lisää kiviesineitä. Käydessämme paikalla emme sopimuksesta huolimatta tavanneet Juntusta. Tarkastelimme vesijohto-ojan kohtaa, mutta emme havainneet merkkejä asuinpaikasta.

SIMO 48

Peruskartta 3521 06

koordinaatit

x = 7309 81

y = 3434 60

z = 77,5-80m

**Kivikautinen löytöpaikka, luokka II**

Kylä: Jokikylä

Alue: Tainijoensuu W

Tila: Rajapelto, Tainijoensuu 43:3

Maanomistaja: Juntunen Sulevi

os. 95260 Tainionjoki

Tutkimukset: T. Wallenius, tarkastus 1984

J. Lauren, inventointi 1991

Paikalta saadut löydöt: Taltta, Juntusen talossa

Kohteen kunto: Hyvä

Karttaliitteet: Peruskarttaote 1:20 000

s. 136

Valokuvat: -

**Sijainti ja kuvaus**

Kohde sijaitsee Simojoen pohjoisrannalla Tainijoen suusta n. 250m itään, loivasti etelään viettävällä pellolla.

Löytäjä oli havainnut löytöpaikalla hiiltä. Vuoden 1984 tarkastuksessa ei havaittu mitään merkkejä asuinpaikasta kuten ei myöskään vuoden 1991 inventoinnissa.

SIMO 49

Peruskartta 3521 06

koordinaatit

x = 7309 80

y = 3434 72

z = 80-82,5m

**Kivikautinen löytöpaikka, luokka II**

Kylä: Jokikylä

Alue: Matala

Tila: Matala 93

Maanomistaja: Lindblad Impi

os. Montajankatu 16

95200 Simo

Tutkimukset: T. Wallenius, tarkastus 1984

J. Lauren, inventointi 1991

Paikalta saadut löydöt: Pieni taltta, Impi Lindbladilla

Kohteen kunto: Hyvä

Karttaliitteet: Peruskarttaote 1:20 000

s. 136

Valokuvat: -

**Sijainti ja kuvaus**

Kohde sijaitsee Simojoen pohjoisrannalla Tainijoen suusta n. 380m itään, loivasti etelään viettävällä pellolla.

Taltta on löydetty hiekkaisesta pellosta kyntötöiden yhteydessä vuosikymmeniä sitten. Tarkkaa löytöpaikkaa ei tiedetä.

Vuoden 1991 inventoinnissa ei pellolla havaittu merkkejä asuinpaikasta.

SIMO 50

Peruskartta 3521 06

koordinaatit

x = 7306 54

y = 3436 34

z = 90m

**Kivikautinen asuinpaikka, luokka III**

Kylä: Jokikylä

Alue: Niemi

Tila: Niemi 38:2

Maanomistaja: Mikkola Väinö

os. Niemen pp.

952760 Yli-Kärppä

Tutkimukset: T. Wallenius, tarkastus 1990

J. Lauren, inventointi 1991

Paikalta saadut löydöt: KM 22788 ,25795

Kohteen kunto: Huono

Karttaliitteet: Peruskarttaote 1:20 000

s. 136

Valokuvat: -

**Sijainti ja kuvaus**

Kohde sijaitsee Simo-Ranua tien varressa (Simosta n. 41km) tien länsipuolella n. 40m tiestä ja n. 650m Niemen tilan päärakennuksesta luoteeseen, soiden ympäröimällä kaakko-luode suuntaisella hiekka kannaksella. Paikalla on nykyään sorakuoppa.

Tuura KM 22788 on löytynyt hiekan otossa ja KM 25795 liuske ja kvartsi-iskokset vuoden 1990 tarkastuksessa. Vuoden 1991 inventoinnissa paikalta löytyi vain muutama epämääräinen kvartsin kappale joita ei otettu talteen. Sorakuopassa ei havaittu merkkejä muinaisesta ihmistoiminnasta, joten asuinpaikka on todennäköisesti suurelta osin tuhoutunut.

SIMO 51

Peruskartta 2543 09

koordinaatit

x = 7307 46

y = 2567 90

z = 78m

**Kivikautinen asuinpaikka, luokka II**

Kylä: Jokikylä

Alue: Tainilan rotko

Tila: Virtala 36:11

Maanomistaja: Asko Yli-Kärppä

os. Korventie, 95200 SIMO

Tutkimukset: T. Wallenius, koekaivaus 1989, 1990

J. Lauren inventointi 1991

Paikalta saadut löydöt: KM 24926:1-11, 25796:1-13

Kohteen kunto: Hyvä

Karttaliitteet: Peruskarttaote 1:20 000

s. 135

Valokuvat: -

**Sijainti ja kuvaus**

Kohde sijaitsee Simojoen etelärannalla Simo-Nuupas tien varrella, tien pohjoispuolella n. 33km Simon kirkonkylästä, Vähä Tainikoskesta n. 60m etelään. Asuinpaikka sijaitsee Tainiaron asuinpaikasta n. 100m koilliseen.

Paikka on jyrkästi koilliseen viettävällä mäntyä kasvavalla hiekkarinteellä. Asuinpaikka on osittain tuhoutunut sinne rakennetun mökin ja tien kohdalla. Paikalta saadut löydöt ovat liusketta ja kvartsia sekä palanutta luuta.

SIMO 52

Peruskartta 3521 06

koordinaatit

x = 7308 60

y = 3435 28

z = 87,5m

**Kivikautinen asuinpaikka, luokka II**

Kylä: Jokikylä

Alue: Taininiemi N

Tila: 40

Maanomistaja:

os.

Tutkimukset: J. Lauren, inventointi 1991

Paikalta saadut löydöt: KM 26856:1-14.

Kohteen kunto: Hyvä

Karttaliitteet: Peruskarttaote 1:20 000

Valokuvat: 87287-87289

136  
s. 138**Sijainti ja kuvaus**

Kohde sijaitsee Simo-Ranua tien varressa n. 38,8km Oulu-Kemi tieltä, Simojoen länsirannalla n. 240 Viherkoskesta länteen, Viherin talosta n. 400m luoteeseen sijaitsevalla pellolla. Asuinpaikka on laajuudeltaan ainakin 200x15-25m. Paikka sijaitsee maastossa selvästi erottuvalla terassilla. Asuinpaikka jatkuu todennäköisesti sen pohjoispuolella olevalle metsä ja suoalueelle sekä etelässä kyntämättömänä olleelle pellolle.

Pellon pinnassa oli hyvin runsaasti kvartsi-iskoksia, ytimiä ja esineitä sekä melko runsaasti liuske iskoksia ja -ytimiä. Paikalla havaittiin myös jonkin verran palaneita kiviä palanutta hiekka, hiiltä ja nokea, joskin viimeksi mainitut saattavat olla nuorempaa perua.

SIMO 53

Peruskartta 2543 05

koordinaatit n.

x = 7293 90

y = 2553 30

z = 52,5m

**Rakkaröykkiö, luokka II**

Kylä: Jokikylä

Alue: Leilimaansuo, Korkiamaa

Tila: 7:7 Ala-Marttila

Maanomistaja: Hekkanen Pertti

os. Ylimartimo, 95200 SIMO

Tutkimukset: J. Lauren inventointi 1991

Paikalta saadut löydöt: -

Kohteen kunto: Hyvä

Karttaliitteet: Peruskarttaote 1:20 000

s. 122

Valokuvat: -

**Sijainti ja kuvaus**

Kohde sijaitsee Martimo-ojan länsipuolella, Kuusikon tilan pää-rakennuksesta n. 1,1km länsi-luoteeseen, matalalla loivarinteisellä Korkiamaa nimisellä mäen laella olevassa kivikossa, mäen koillispuolelta kulkevasta tilanrajasta n. 20m lounaaseen.

Röykkiö on kooltaan 5x5m, korkeus n. 80cm ja sen keskellä on matala kraatteri.

SIMO 54

Peruskartta 2543 09

koordinaatit

x = 7306 75

y = 2566 34

z = 72,5-75m

**Kivikautinen löytöpaikka, luokka II**

Kylä: Jokikylä

Alue: Alajokikylä, Virranniemi

Tila: Virranniemi 35, Kesänavettapello.

Maanomistaja: Mirjam Karttunen

os. 95255 Alaniemi, puh. 9698-77731.

Tutkimukset: M. Torvinen, tarkastus 1988

J. Lauren inventointi 1991.

Paikalta saadut löydöt: KM 24239 kourutaltoa

Kohteen kunto: Hyvä

Karttaliitteet: Peruskarttaote 1:20 000

s. 135

Valokuvat:-

**Sijainti ja kuvaus**

Virranniemen tilalle on maanteitse matkaa Simon asemalta n. 31,5km. Löytöpaikka on Simojoen pohjoispuolella, Virranniemen tilan päärakennuksesta n. 100m pohjois-luoteeseen olevalla pelolla, joka on raivattu muinaiselle rantaterassille. Pohjalainen kourutaltoa löytyi vuonna 1984 peltoa kynnettäessä.

M. Torvisen tarkastuksessa ei havaittu merkkejä muinaisjäännöksestä, koska paikka oli ketona. Samaan tulokseen ja samasta syystä päädyttiin vuoden 1991 inventoinnissa.



SIMO 55

Peruskartta 3521 06

koordinaatit

x = 7308 28

y = 3431 80

z = 80m

**Kivikautinen asuinpaikka, luokka II**

Kylä: Jokikylä

Alue: Ala-Sankala SW

Tila: Ala-Sankala 18:2

Maanomistaja: Sankala Jaakko Uolevi

os. Pa 700 95200 SIMO

Tutkimukset: T. Wallenius, tarkastus 1990

J. Lauren, inventointi 1991

Paikalta saadut löydöt: KM 25794, 26869:1-3.

Kohteen kunto: Hyvä

Karttaliitteet: Peruskarttaote 1:20 000

s. 117

Valokuvat: -

**Sijainti ja kuvaus**

Kohde sijaitsee Simo-Ranua tien varressa (Simosta 35km) tien pohjoispuolella Ala-Sankalan talosta n. 120m lounaaseen, peltona olevalla tasaisella hiekkapohjaisella jokitörmällä.

Vuoden 1991 inventoinnissa löytöjä saatiin pellon lounaispäästä n. 50x40m alueelta.

SIMO 56

Peruskartta 3521 09

koordinaatit

x = 7302 60

y = 3440 26

z = 92,5m

**Kivikautinen asuinpaikka (?), luokka III**

Kylä: Jokikylä

Alue: Maaninkakoski

Tila: 20:22 Mäntylä

Maanomistaja: Ylikärppä Timo juhani ja Pirjo Liisa  
os. Yli-Kärppä 95270 SIMO

Tutkimukset: T. Wallenius, tarkastus 1990

J. Lauren inventointi 1991

Paikalta saadut löydöt: KM 25799, Kvartsiesineitä, -iskoksia,  
liuskeiskoksia.

Kohteen kunto: Huono

Karttaliitteet: Peruskarttaote 1:20 000

s. 134

Valokuvat: -

**Sijainti ja kuvaus**

Kohde sijaitsee Simo-Ranua tien varressa (n. 48km Simosta) tien eteläpuolella olevassa sorakuopassa n. 200m Rantalan talosta länsi-luoteeseen.

Sorakuoppaa käytetään maa-aineksen oton lisäksi kaatopaikkana, ja osa kuopasta oli veden alla, joten havaintojen teko oli hankalaa. Vuoden 1991 inventoinnissa ei paikalta saatu löytöjä eikä alueella havaittu muitakaan merkkejä asuinpaikasta.

SIMO 57

Peruskartta 2543 05

koordinaatit

x = 7292 64

y = 2556 19

z = 40-42,5m

**Kivikautinen asuinpaikka (?), luokka II**

Kylä: Jokikylä

Alue: Sarvioja

Tila: 6:66 Varjotörmä

Maanomistaja: Ylimartimo Erkki Johannes

os. Pa 700 Karisuvanto, 95200 Simo

Tutkimukset: T. Wallenius, tarkastus 1990

J. Lauren, inventointi 1991

Paikalta saadut löydöt: KM 25798, kvartssia

Kohteen kunto: Kohtalainen

Karttaliitteet: Peruskarttaote 1:20 000

s. 121

Valokuvat: -

**Sijainti ja kuvaus**

Kohde sijaitsee Simojoen kaakkoispuolella Simo-Ranua tien varressa (n. 9,5km Simosta) Sarviojan eteläpuolella laajan sorakuopan koillispäässä.

Paikalta saadut löydöt ovat sorakuopan koillispäässä olevalta alueelta, josta turve on kuorittu pois. Vuoden 1991 inventoinnissa sorakuopan profiilit tarkastettiin. Lisäksi kaivettiin muutama koekuoppa sorakuopan koillispään löytöpaikalle sekä kuopan lounaispuolelle. Paikalla ei kuitenkaan havaittu merkkejä asuinpaikasta.

SIMO 58

Peruskartta 2543 01

koordinaatit

x = 7288 44

y = 2545 72

z = 25m

**Viisi rakkakuoppa ja yksi rakkaröykkiö**

Kylä: Simoniemi

Alue: Keskimäinen Varesharju

Tila: 4:15

Maanomistaja: Matinlassi Eemeli

os. 95230 Maksniemi

Tutkimukset: J. Lauren, inventointi 1991

Paikalta saadut löydöt: -

Kohteen kunto: Hyvä

Karttaliitteet: Peruskarttaote 1:20 000

s. 128

Valokuvat: -

**Sijainti ja kuvaus**

Kohde sijaitsee Simon asemalta n. 4km luoteeseen, Iso-Leipiö suon ja Hoikkasuon välissä, harjun korkeimman kohdan koilliskulmassa olevassa rakassa.

Calamnius mainitsee kohteen kertomuksessa (Calamnius, 1868, s.199).

1. Rakkakuoppa, pyöreähkö, halk. 2,9m.
2. Rakkakuoppa, pitkänomainen, 3x2,4m
3. Rakkakuoppa, pyöreähkö,, halk. 2,7m.
4. Rakkakuoppa, pitkänomainen, 4x2,5m.

5. Rakkaröykkiö, pyöreähkö, halk. 2,6m, kork. 0,6m.
6. Rakkakuoppa, osittain sortunut, halk. 2m.

SIMO 59

Peruskartta 2543 05

koordinaatit

x = 7292 20

y = 2557 74

z = 67,5m

**Kaksi rakkakuoppaa, luokka II**

Kylä: Jokikylä

Alue: Huhdanpalo NE

Tilat: 6:75 Turska ja 6:27 Muuttola

Maanomistaja: 6:75 Veitsiluoto Oy, 6:27 Turska Mauno Ilmari

Pa 700 Karisuvanto 95200 SIMO,

Tutkimukset: J. Lauren, inventointi 1991

Paikalta saadut löydöt: -

Kohteen kunto: Hyvä

Karttaliitteet: Peruskarttaote 1:20 000

s. 120

Valokuvat: -

**Sijainti ja kuvaus**

Kohde sijaitsee Simo-Ranua tien kaakkoispuolella (Simosta n. 10km) Ala-Jokikylässä Simojoen itäpuolella, soiden ympäröimällä Huhdanpalo nimisestä kivikkoisesta kankaasta n. 600m koilliseen sijaitsevassa pienessä rakassa.

1. Rakkakuoppa, osittain sortunut, pyöreähkö halk. 2,5m, syv. 0,7m.
2. Rakkakuoppa, sortunut, soikea, 1,6x1,3m, syv. 0,4m.

SIMO 60

Peruskartta 3521 06

koordinaatit

x = 7309 20

y = 3433 63

z = 82,5m

**Kiviröykkiö, luokka II**

Kylä: Jokikylä

Alue: Sankasuvanto

Tila: 18:23 Karhutörmä

Maanomistaja: Markkula Aarre Ilmari

os. Karvarinkuja 4, 90650 Oulu

Tutkimukset: J. Lauren, inventointi 1991

Paikalta saadut löydöt: -

Kohteen kunto: Hyvä

Karttaliitteet: Peruskarttaote 1:20 000

s. 117

Valokuvat: -

## Sijainti ja kuvaus

Kohde sijaitsee Simo-Ranua tien varressa sen pohjoispuolella (Simosta n. 37,8km) Simojoen Sankasuvannosta n. 100m kaakkoon.

Röykkiö sijaitsee aivan Simo-Ranua tien vieressä Sankasuvannon rannassa sijaitseville taloille johtavan tien koillispuolella. Röykkiö on koottu suurista kivistä ja maasta ja se on kooltaan 4x6m, korkeus n. 0,8m. Röykkiön kivet on hyvin tiiviisti aseteltu ja sen pinnalla on ohut sammal ja turvekerros.

Röykkiön säännöllisyys ja tiiviys antaa aihetta epäillä että kyseessä on melko tuore rakennelma.

SIMO 61

Peruskartta 2543 05

koordinaatit

x = 7299 66

y = 25<sup>5</sup>99 67

z = 57,5-60m

**Kivikautinen asuinpaikka, luokka II**

Kylä: Jokikylä

Alue: Kalliokoski

Tila: 11:10

Maanomistaja:

os.

Tutkimukset: J. Lauren inventointi 1991

Paikalta saadut löydöt: KM 26857:1-9.

Kohteen kunto: Kohtalainen

Karttaliitteet: Peruskarttaote 1:20 000

s. 138

Valokuvat: -

**Sijainti ja kuvaus**

Kohde sijaitsee Simojoen länsirannalla Simon asemalta n. 15km koilliseen.

Löytöjä tehtiin Kalliokosken länsirannalla Alaniemelle vievän tien länsipuolella sijaitsevan sorakuopan kaakkoisosasta ja sil-  
le johtavalta tieltä. Soranotto on ilmeisesti tuhonnut suuren osan asuinpaikkaa.



SIMO 62

Peruskartta 2543 05

koordinaatit

x = 7299 22

y = 2599 59

z = 57,5m

**Kivikautinen asuinpaikka, luokka II**

Kylä: Jokikylä

Alue: Kivimäki

Tila: 9:38 Kivikkoranta

Maanomistaja: Soikko Valde Eemeli, Aino Marjatta  
os. Soikko 95250 SIMO

Tutkimukset: J. Lauren, inventointi 1991

Paikalta saadut löydöt: KM 26858:1-12.

Kohteen kunto: Huono

Karttaliitteet: Peruskarttaote 1:20 000

s. 138

Valokuvat: -

**Sijainti ja kuvaus**

Kohde sijaitsee Simojoen, Hovisuvannon länsirannalla Kivimäen talosta n. 80m pohjoiseen Alaniemelle johtavan tien molemmin puolin.

Löytöjä tehtiin maantien molemmilta puolin hiekkamaasta. Länsipuolella löytöjä saatiin alueelta josta turve oli kuorittu. Itäpuolella on matala sorakuoppa, josta löydöt tehtiin. Itäpuolella oli selvästi runsaammin löytöjä.

Soranotto ja maanpinnan kuoriminen on tuhonnut suuren osan asuinpaikkaa.

SIMO 63

Peruskartta 2543 02

koordinaatit

x = 7290 24

y = 2543 70

z = 22,5m

**Yksi rakkaröykkiö ja kolme rakkakuoppaa, luokka II**

Kylä: Simoniemi

Alue: Veitsisaari

Tila: 4:44 Vanha Knihtilä

Maanomistaja: Knihtilä Leo Aulis, Toive Hellin Alviira

os. 95220 Simoniemi

Tutkimukset: J. Lauren, inventointi 1991

Paikalta saadut löydöt: -

Kohteen kunto: Kohtalainen

Karttaliitteet: Peruskarttaote 1:20 000

s. 139

Valokuvat: -

**Sijainti ja kuvaus**

Kohde sijaitsee Pömiöön johtavan tien varrella sen itäpuolella, n. 3,5km Maksniemen koululta, Majalan talosta 300m itään Veitsisaari nimisen harjanteen itälaidalla sijaitsevan rakan pohjoispäässä.

1. Rakkaröykkiö 7x2,5m

2. Kolme rakkakuoppaa, halk.1,5-3m.

SIMO 64 751010064

Peruskartta 2543 02

koordinaatit

x = 7294 76

y = 2543 33

z = 40-45m

**Kaksikymmentäkuusi rakkakuoppaa, luokka II**

Kylä: Simoniemi

Alue: Erusmaa

Tila: 27:4 Kumpuniemi ja 28 Kankaanpää

Maanomistaja: 27:4 Veitsiluoto Oy

28 Johansson Johan Adolf

os. 95225 Viantie

Tutkimukset: J. Lauren, inventointi 1991

Paikalta saadut löydöt: -

Kohteen kunto: Hyvä

Karttaliitteet: Peruskarttaote 1:20 000

s. 115

Valokuvat: -

**Sijainti ja kuvaus**

Kohde sijaitse Pömiöön johtavan tien varressa sen länsipuolella, n. 7,5km Viantien koululta, n. 500m Erusmaan talosta itä-koilliseen, Erusmaa nimisen harjanteen laella olevassa rakassa.

Kuoppia löytyy koko rakan alueelta. Niiden halkaisija vaihtelee 1-4m ja syvyys 0,3-0,8m. Yksi kuopista näyttää jäkälöitymisen perusteella olevan melko nuori.

SIMO 65

Peruskartta 2543 04

koordinaatit

x = 7288 68

y = 2551 78

z = 25m

**Kiviaita, luokka II**

Kylä: Jokikylä

Alue: Tervaharju

Tila: 49:19 Tervahovi

Maanomistaja: Veitsiluoto Oy

os.

Tutkimukset: J. Lauren, inventointi 1991

Paikalta saadut löydöt: -

Kohteen kunto: Hyvä

Karttaliitteet: Peruskarttaote 1:20 000

s. 124

Valokuvat: -

**Sijainti ja kuvaus**

Kohde sijaitsee Simo-Ranua tien varrella (Simosta n. 4km), Tervaharjun talosta n. 80m kaakkoon, peltoalueen itäpuolella loivasti länteen viettävällä hiekkakankaalla.

Kiviaita on koillis-lounais suuntainen, 40m pitkä, 1,2m korkea ja leveimmillään 2m. Aita on hiukan kaareva ja se on rakennettu kivistä, joiden halk. vaihtelee 0,4-1m:iin. Osa aitaa on ohuen sammalkerroksen peittämä. Kiviaita on todennäköisesti historialliselta ajalta.

SIMO 66

Peruskartta 3521 06

koordinaatit

x = 7307 24

y = 3436 07

z = 87,5m

**Kivikautinen asuinpaikka, luokka II**

Kylä: Jokikylä

Alue: Pirttilä

Tila: 69:4 Yli-Pirttilä

Maanomistaja: Niskala Jaakko Juho

os. Saarikoski 95260 Tainionjoki, SIMO

Tutkimukset: J. Lauren inventointi 1991

Paikalta saadut löydöt: KM 26859:1-9.

Kohteen kunto: Kohtalainen

Karttaliitteet: Peruskarttaote 1:20 000

s. 136

Valokuvat: f 87295

## Sijainti ja kuvaus

Kohde sijaitsee Simo-Ranua tien varressa sen lounaispuolella (Simosta n. 40 km) Pirttilän talosta n. 200m etelä-lounaaseen tasaisella hiekkapohjaisella pellolla.

Löytöjä tehtiin 140x40m laajalta alueelta pellolle johtavan tien luoteispuolelta. Eniten löytöjä näkyi Simo Ranua tien lähistöllä sekä pellolla olevan sähkötolpan ympärillä. Lisäksi havaittiin palaneita kiviä ja punaiseksi palanutta hiekkaa.

Paikka on osittain tuhoutunut tien rakennuksen yhteydessä.

SIMO 67

Peruskartta 3521 06

koordinaatit

x = 7308 79

y = 3435 70

z = 82,5-85m

**Kivikautinen asuinpaikka, luokka II**

Kylä: Jokikylä

Alue: Multasuvanto

Tila: 73:2

Maanomistaja:

os.

Tutkimukset: J. Lauren, inventointi 1991

Paikalta saadut löydöt: KM 26860:1-7.

Kohteen kunto: Hyvä

Karttaliitteet: Peruskarttaote 1:20 000

s. 136

Valokuvat: -

**Sijainti ja kuvaus**

Kohde sijaitsee Simojoen itärannalla, maanteitse n. 38,5 km Simosta Taininiemen sillasta n. 200m kaakkoon Multasuvannon talon eteläpuolella.

Löytöjä tehtiin tasaiselta hiekkapohjaiselta pellolta, Multasuvannon talosta etelään päin n. 25-30m leveältä ja n. 80m pitkältä vyöhykkeeltä, niin että länsiraja kulkee pitkin 82,5m:n korkeuskäyrää.

SIMO 68 751010068

Peruskartta 3521 06

koordinaatit

x = 730<sup>8</sup> 78

y = 3435 70

z = 85m

**Kivikautinen asuinpaikka, luokka II**

Kylä: Jokikylä

Alue: Viherkoski

Tila: 95:1 Suvanto ja 95:2 Päivärinta

Maanomistaja: 1, Leskinen Yrjö Eemeli Kamppilant. 91100 Ii,  
2 Leskinen Esko Eerik 95260 Tainionjoki SIMO

Tutkimukset: J. Lauren, inventointi 1991

Paikalta saadut löydöt: KM 26861:1-22.

Kohteen kunto: Huono

Karttaliitteet: Peruskarttaote 1:20 000

s. 136

Valokuvat: f. 87299, 87300

**Sijainti ja kuvaus**

Kohde sijaitsee Simojoen itärannalla Taininiemen sillasta n. 650m etelään, Päivärinnan talosta n. 250m pohjoiseen Viherkosken rannalla.

Löytöjä tehtiin metsäauratulta alueelta. Länsiraja kulkee pitkin 85m:n korkeuskäyrää. Löydöt alkoivat pohjoisesta tilan rajalta ja jatkuivat kohti etälää 10-60m leveänä vyöhykkeenä n. 120m:n matkalla. Asuinpaikka on pahoin vaurioitunut metsäaurauksessa, mutta ehjää asuinpaikkakerrosta saattaa löytyä metsäauratun alueen pohjoispuolelta.

Maaperä paikalla oli hiekkaa ja soraa. Paikka on umpeen kasvamassa, 1991 paikalla oli kitulias taimikko ja melko runsaasti heinää.

SIMO 69

Peruskartta 3521 06

koordinaatit

x = 7302 52

y = 3439 17

z = 90m

**Kivikautinen asuinpaikka, luokka II**

Kylä: Jokikylä

Alue: Yli-Kärppä

Tilat: 20:12, 20:5

Maanomistaja:

os.

Tutkimukset: J. Lauren, inventointi 1991

Paikalta saadut löydöt: KM 26862:1-6.

Kohteen kunto: Hyvä

Karttaliitteet: Peruskarttaote 1:20 000

s. 140

Valokuvat: -

**Sijainti ja kuvaus**

Kohde sijaitsee Simojoen etelärannalla maanteitse n. 47 km Simosta, Maaninkaojan suusta n. 200m kaakkoon, Ylikärppän uuden asuinrakennuksen lounaispuolella.

Löytöjä tehtiin pellolta Ylikärppän uuden päärakennuksen lounaispuolelta, rakennuksesta luoteeseen n. 60m:n matkalla ja 30m:n matkalla kaakkoon n. 15-25m leveänä vyöhykkeeltä. Alue on hiekkapohjaista tasaista peltoa.



SIMO 70

Peruskartta 2543 03

koordinaatit

x = 7302- -05

y = 2546- -47

z =

**Rakkakuoppia, luokka II**

Kylä: Simoniemi

Alue: Ala-Penikka

Tila: Valtionmaa (sotilasalue)

Maanomistaja: Suomen valtio

Tutkimukset: J. Lauren, inventointi 1991

Paikalta saadut löydöt: -

Kohteen kunto:

Karttaliitteet: Peruskarttaote 1:20 000

s. 141

Valokuvat: -

**Sijainti ja kuvaus**

Kohde sijaitsee n. 17km Simon asemalta pohjois-luoteeseen, Simon ja Keminmaan rajan tuntumassa olevan Ala-Penikka nimisen harjun kaakkois-rinteellä.

Alueella on laajoja rakka-alueita, joita ei kuitenkaan päästy tarkastamaan koska alue on sotilasalue, eikä tarvittavia lupia ehditty hankkia kun alueen luonne selvisi vasta viimeisen inventointiviikon loppupuolella.

Puomin yli silmäiltäessä havaittiin alueella rakkakuoppia. Alueella sijaitsevilla laajoilla rakka-alueilla on todennäköisesti useita rakkakuoppia.

SIMO 71 7510100071

Peruskartta 2543 04

*Sijaitsee 7m seut. Kuiva-  
niemen) muinaisjäänrajoilla:  
p = 7285 570  
i = 7416 854  
10.11.2010*

koordinaatit n.

x = 7284 94

y = 2554 98

z = 40m

**Neljä rakkakuoppaa, luokka II**

Kylä: Simonkylä

Alue: Yhteinen maa

Tila: 10:30 Haavikko ja 129

Maanomistaja: 10:30 Kukkohovi Mikko Henrikki  
os. Lahtelank. 19, 94700 KEMI

Tutkimukset: J. Lauren, inventointi 1991

Paikalta saadut löydöt: -

Kohteen kunto: Hyvä

Karttaliitteet: Peruskarttaote 1:20 000

s. 142

Valokuvat: -

## Sijainti ja kuvaus

Kohde sijaitsee n. 6km Simon asemalta itä-kaakkoon, Halluajärvestä n. 1,1km kaakkoon Simon ja Kuivaniemen rajalla.

Rakkakuopat sijaitsevat Yhteinen maa nimisen kankaan koillis-päässä sijaitsevan pohjois-etelä suuntaisen rakan eteläpäässä, osittain Simon osittain Kuivaniemen puolella. Sijaintia ei voitu rajan suhteen määrittää tarkkaan, sillä rajaa ei oltu merkitty maastoon eikä rajakiviä tms., josta mittaus olisi voitu suorittaa, ollut lähettyvillä.

Paikalla käytiin Paavo Naukkarisen vihjeen perusteella.

1. Rakkakuoppa pyöreä, halk. 2m, syv. 0,8m. Kuopassa kasvaa mänty ja koivu.
2. Rakkakuoppa, 1:stä n. 10m luoteeseen, pitkänomainen, 2x1,3m, syv. 0,6m.

3. Rakkakuoppa 2:sta n. 5m pohjoiseen, pitkänomainen, 1,5x1,2m, syv. 0,4m.
4. Rakkakuoppa 3:sta n. 3m pohjoiseen, epäm. 1,5x1m, syv 0,3m.

SIMO 72

Peruskartta 2543 01

koordinaatit

x = 7289 -

y = 2546 -

z = -

**Lapinraunioita, luokka II**

Kylä: Simonieni

Alue: Näätämaa

Tila: Valtionmaa

Maanomistaja: Suomen valtio

Tutkimukset: -

Paikalta saadut löydöt: -

Kohteen kunto: -

Karttaliitteet: Peruskarttaote 1:20 000

s. 128

Valokuvat: -

**Sijainti ja kuvaus**

Näätämaa sijaitsee Simon asemalta n. 4,4km luoteeseen Ylimmäisen Varesharjun itäpuolella.

Calamniuksen mukaan paikalla pitäisi sijaita "lapinraunioita" (Calamnius 1868, s. 199. Castren 1894 s. 265). Paikalla ei käyty 1991.

SIMO 73

Peruskartta 2543 09

koordinaatit

x = 7306 68

y = 2568 38

z = 87,5-90m

**Kivikautinen asuinpaikka, luokka II**

Kylä: Jokikylä

Alue: Notkola, Sorakuoppa

Tila: 36:7

Maanomistaja: Hilikka ja Eero Haapaniemi

os. Koivuojaantie, 95200 SIMO

Tutkimukset: J. Lauren, inventointi 1991

Paikalta saadut löydöt: KM 26863:1-4.

Kohteen kunto: Kohtalainen

Karttaliitteet: Peruskarttaote 1:20 000

s. 135

Valokuvat: -

## Sijainti ja kuvaus

Kohde sijaisee Simo-Ranua tien varressa Simosta n. 33km Ranualla päin tien kaakkoispuolella, Notkolan talosta n. 800m kaakkoon.

Löytöjä tehtiin suuren sorakuopan itä- ja kaakkoispuolelta ojitetulta metsä- ja taimikkoalueelta. Kvartsit löytyivät ojien reunoilta. Asuinpaikan on löytöjen perusteella n. 140x60m. Muinaisjäännös on kuitenkin suurelta osin tuhoutunut metsäojituksessa.

Paikalla kasvaa mäntymetsää ja maaperä on hiekkaa.

SIMO 74

Peruskartta 2543 09

koordinaatit

x = 7308 18

y = 2563 40

z = 70-72,5m

**Kivikautinen asuinpaikka, luokkaII/III**

Kylä: Jokikylä

Alue: Suukosket W

Tila: 23:1 Vainionpää ja 23:12 Toukola(?)

Maanomistaja: :1 Veittikoski Jaakko Jalmari ja Hilja Kaarina,  
95200 Simo, :12 Kehusmaa Leo Matias ja Eila Ateli  
95255 Alaniemi, SIMO

Tutkimukset: J. Lauren, inventointi 1991

Paikalta saadut löydöt: KM 26864:1-4.

Kohteen kunto: Huono

Karttaliitteet: Peruskarttaote 1:20 000

s. 127

Valokuvat:

**Sijainti ja kuvaus**

Kohde sijaitsee Kuivasjoen länsirannalla n. 200m jokisuusta ylävirtaan laajahkon sorakuopan kaakkoiskulmassa. Paikka on suurelta osin tuhoutunut soranotossa.

Kohteet SIMO 74 ja 75 ovat samaa asuinpaikkaa, mutta nykyisen käytöännön mukaan Kuivasjoki jakaa muinaisjäännöksen kahdeksi kohteeksi.

SIMO 75

Peruskartta 2543 09

koordinaatit

x = 7308 16

y = 2563 47

z = 70m

**Kivikautinen asuinpaikka, luokka II**

Kylä: Jokikylä

Alue: Suukosket E

Tila: 23:11

Maanomistaja:

os.

Tutkimukset: J. Lauren, inventointi 1991

Paikalta saadut löydöt: KM 26865:1-7.

Kohteen kunto: Kohtalainen

Karttaliitteet: Peruskarttaote 1:20 000

s. 127

Valokuvat: -

**Sijainti ja kuvaus**

Kohde sijaitsee Kuivasjoen itärannalla n. 200m jokisuusta ylävirtaan vastapäätä Suukosket W asuinpaikkaa metsäauratulla hiekkapohjaisella kankaalla.

Löytöjä tehtiin einiten Kuivasjoen tuntumasta n. 50x20m laajuiselta alueelta. Asuinpaikka on osittain tuhoutunut metsäaurauksessa.

Kohteet SIMO 74 ja 75 ovat samaa asuinpaikkaa, mutta nykyisen käytöännön mukaan Kuivasjoki jakaa muinaisjäännöksen kahdeksi kohteeksi.

SIMO 76

Peruskartta 3521 06

koordinaatit

x = 7307 90

y = 3432 68

z = 82,5m

**Kivikautinen asuinpaikka, luokka II**

Kylä: Jokikylä

Alue: Ahmapalo

Tila: 100 Ahmapalo

Maanomistaja: Romppainen Leino perik.

os. Pa 700 Sankala 95200 SIMO

Tutkimukset: J. Lauren, inventointi 1991

Paikalta saadut löydöt: KM 26866:1-3.

Kohteen kunto: Hyvä

Karttaliitteet: Peruskarttaote 1:20 000

s. 117

Valokuvat:

## Sijainti ja kuvaus

Kohde sijaitsee Sankaojan varressa n. 1,4km ojan suulta ylävirtaan Ahmapalon talosta n. 100m itään loivasti lounaaseen viettävällä hiekkapohjaisella pellolla.

Löytöjä tehtiin melko pieneltä alueelta (40x40m) pellon yli kulkevan tien eteläpuolelta. Löytöjen lisäksi ei paikalla havaittu muita merkkejä asuinpaikasta.



SIMO 77

Peruskartta 2543 06

koordinaatit

x = 7302 34

y = 2559 90

z = 65m

**Kivikautinen, asuinpaikka, luokka II**

Kylä: Jokikylä

Alue: Ansakaarto

Tila: 13:6 HAnska

Maanomistaja: Hiltunen Erkki Topias

os. Erkintie 4, 95200 SIMO

Tutkimukset: J. Lauren inventointi 1991

Paikalta saadut löydöt: KM 26867:1-5.

Kohteen kunto: Hyvä

Karttaliitteet: Peruskarttaote 1:20 000

s. 143

Valokuvat: -

**Sijainti ja kuvaus**

Kohde sijaitsee Simojoen Länsipuolella Sompujärvelle johtavasta sillasta n. 3km Simoon päin, tasaisella hiekkapohjaisella pellolla.

Löytöjä tehtiin maantien länsi puolelta pellon laidassa sijaitsevan ladon eteläpuolelta n. 20x30m suuruiselta alueelta. Pellolla ei voitu havaita löytöjen lisäksi muita merkkejä asuinpaikasta.

## EPÄMÄÄRÄISET MUINAISJÄÄNNÖKSET

## Kyläkalmistot

Saimme inventoinnissa tietoja kahdesta mahdollisesta kyläkalmistosta.

Kalmisto I

Peruskartta 2543 09

koordinaatit

x = 7305 04-20

y = 2560 15-30

Kylä: Jokikylä

Alue: Huhtala, Harrikoski

Karttaliite: Peruskarttaote 1:20 000

s. 144

## Sijainti ja kuvaus

Simojoen länsirannalla Simosta maanteitse n. 24km, Simojoen yli johtavan sillan pohjoispuolella jokirannassa.

Paikalla kerrottiin olleen kymmeniä vuosia sitten puisia ristejä. Nykyään paikalla on porojen talviruokinta aitaus, eikä paikalla voitu havaita merkkejä haudoista. Paikan vieressä olevan talon asukkaat eivät tieneet haudoista.

Kalmisto II

Peruskartta 3521 06

koordinaatit

x = 7308 --

y = 3432 --

Kylä: Jokikylä

Alue: Sankala, Sankakoski

Karttaliite: Peruskarttaote 1:20 000

s. 145

Sijainti ja kuvaus

Simojoen etelärannalla Sankalassa, Simojoen ja Sankaojan muodostamalla niemellä. Alueella ei kuitenkaan voitu todeta merkkejä kalmistosta.

## Kaksi rajamerkkiä

Peruskartta 2543 08

koordinaatit

x = 7297 85

y = 2562 09

z = 70-72,5m

Kylä: Jokikylä

Alue: Rovaselkä

Karttaliite: Peruskarttaote 1:20 000

s. 148

## Sijainti ja kuvaus

Kohde sijaitsee Simon asemalta n. 17,5km koilliseen, Rasialam-  
mesta n. 2km louteeseen, Rovaselän luoteisrinteellä olevan rakan  
luoteispuolella louteeseen viettävällä rinteellä.

Rajamerkkien hyvästä kunnosta ja niiden sijainnista nykyisellä  
rajalla voitaneen päätellä että rakennelmat ovat suhteellisen  
nuoria.

1. Rajamerkki, kekomainen 2x2m, kork. 1,2m, kivien halkaisia  
0,3-0,8m.
2. Rajamerkki sijaitsee 1:stä n. 5m itään, kekomainen 2x2m,  
kork. n. 1,3m

**Epämääräinen kuoppa**

Peruskartta 3521 06

x = 7302 52

y = 3433 18

z = 95-97,5m

Kylä: Jokikylä

Alue: Karjalanmaa

Karttaliite: Peruskarttaote 1:20 000

s. 147

**Sijainti ja kuvaus**

Kuoppa sijaitsee Alimmaisesta Sankajärvestä n. 800m lounaaseen, Karjalanmaan korkeimmalla kohdalla, n. 150m kankaan yli kulkevasta tiestä itään.

Kuoppa (4x3,5m, syv. 1,2m) on kaivettu kivikkoon. Kuopan funktiota ja ajoitusta ei tunneta.

## EPÄMÄÄRÄISET LÖYTÖPAIKAT

## I Kivikautinen löytöpaikka, Simojoen varrelta.

Kylä: -

Alue: "Simojoen varrelta"

Tila: -

Maanomistaja: -

Tutkimukset: -

Paikalta saadut löydöt: Kemin museo 1, alkeellinen kivikirves v.  
1902

Kohteen kunto: -

Karttaliitteet: -

Valokuvat: -

## II Kivikautinen löytöpaikka, Simojoen varrelta

Kylä: -

Alue: "Simojoen varrelta"

Tila: -

Maanomistaja: -

Tutkimukset: -

Paikalta saadut löydöt: Kemin museo 2, suippohamarainen kourutaltta, 1. 1902.

Kohteen kunto: -

Karttaliitteet: -

Valokuvat:-

**Kivikautinen löytöpaikka**

Peruskartta 2543 01 C

Kylä: Simonkylä

Tila: -

Alue: "Simojoen suulta"

Maanomistaja: -

Tutkimukset: -

Paikalta saadut löydöt: Poikkikirves Kemin yhteislyseo 2

Kohteen kunto: -

Karttaliitteet: -

Valokuvat: -



Kivikautinen löytöpaikka

Peruskartta 2543 01 C

Kylä: Simonkylä

Alue: "Simojoen suulta"

Tila: -

Maanomistaja: -

Tutkimukset: -

Paikalta saadut löydöt: -

Kohteen kunto: -

Karttaliitteet: -

Valokuvat: -

## Hioimen löytöpaikka, luokka II

Peruskartta 2543 09

koordinaatit

x = 7307 68

y = 2567 60

z = 75m

Kylä: Jokikylä

Alue: Tainila

Tila: 24:2

Maanomistaja:

Tutkimukset: J. Lauren inventointi 1991

Paikalta saadut löydöt: KM 26868

Kohteen kunto: Kohtalainen

Karttaliitteet: Peruskarttaote 1:20 000

s. 149

Valokuvat: -

### Sijainti ja kuvaus

Kohde sijaitsee Simojoen pohjoisrannalla Vähä Tainijoen suusta n. 120m Simojoen partaalla olevan hiekkaisen pellon eteläreunassa.

Löytöpaikalla näkyi myös palanutta savea ja värjäätynyttä hiekkaa, jotka liittyvät ilmeisimmin paikalla olleeseen asuinrakennukseen. Koska paikalla on asuttu vielä tällä vuosisadalla saat- ta hioin olla suhteellisen nuori.

**III Mahdollinen kiviesineen löytöpaikka**

Peruskartta 3521 06

Koordinaatit n.

x = 7308 12

y = 3435 50

z = 70m

Kylä: Jokikylä

Alue: Viheri

Karttaliitteet: Peruskarttaote 1:20 000

s. 146

Viherin tilan vanha isäntä kertoi löytäneensä kiviesineen pelto-  
töissä. Kiviesine, jota oli säilytetty ulkorakennuksen seinän-  
raossa oli kuitenkin joutunut hukkaan. Löytöpaikka sijaitsee n.  
250m Viherin talosta lounaaseen. Pelto oli kyntämättä 1991.

## LUETTELO KERTOMUKSEEN LIITTYVISTÄ KARTOISTA

Peruskarttaotteet 1:20 000	s. 115-149
Yleiskarttaluonnokset	s. 150-151
Yleiskarttapienennös, jossa kaikki kohteet	s. 152

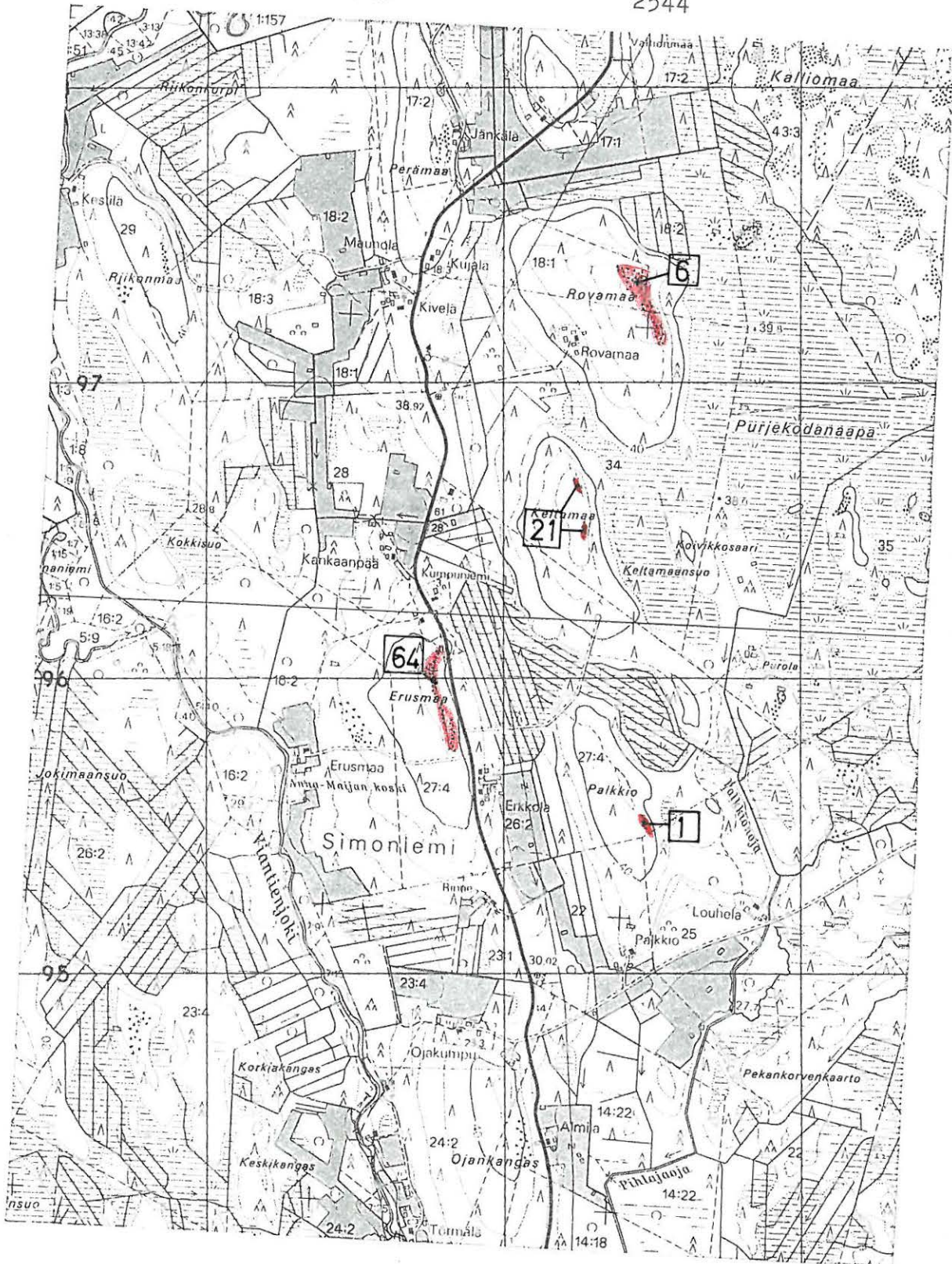
## LUETTELO KERTOMUKSEEN LIITTYVISTÄ KUVISTA

nega nro

87287-87289	SIMO 52 Viherin kivikautinen asuinpaikka, idästä.
87290-87293	SIMO 40 Tainiaron kivikautinen asuinpaikka, pohjois-luoteesta.
87294	SIMO 37 Kirnuvaara, rakkaröykkiö 3 ja rakkakuopat 4 ja 5, lounaasta.
87295	SIMO 66, Pirilän kivikautinen asuinpaikka, kaakosta.
87296	SIMO 27, Iso Kivimaa, röykkiö 5, koillisesta.
87297	SIMO 9, Vallinpalo, röykkiö, etelästä.
87298	SIMO 8, Huhdanpalo SW, luoteesta.
87299-87300	SIMO 68, Viherkoski, kaakosta.
87301	"Inventaattorit", edestä.

2543

2544



7296

7295

SIMO, perusinventointi

J. Lauren 1991

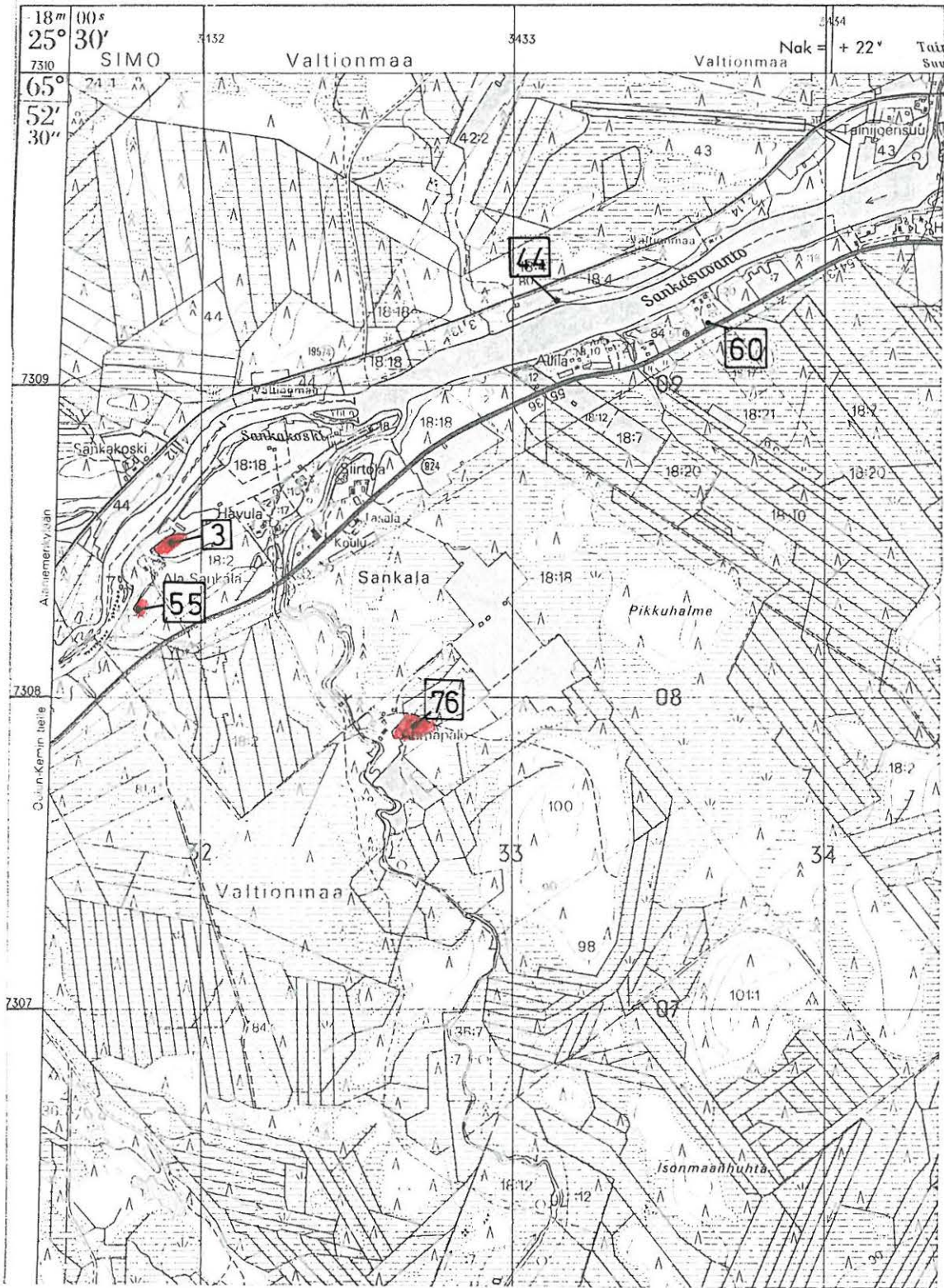
-ote peruskartasta 1:20 000 3521 06



SIMC, perusinventointi

J. Lauren 1991

- ote peruskartasta 1:20 000 3521 06



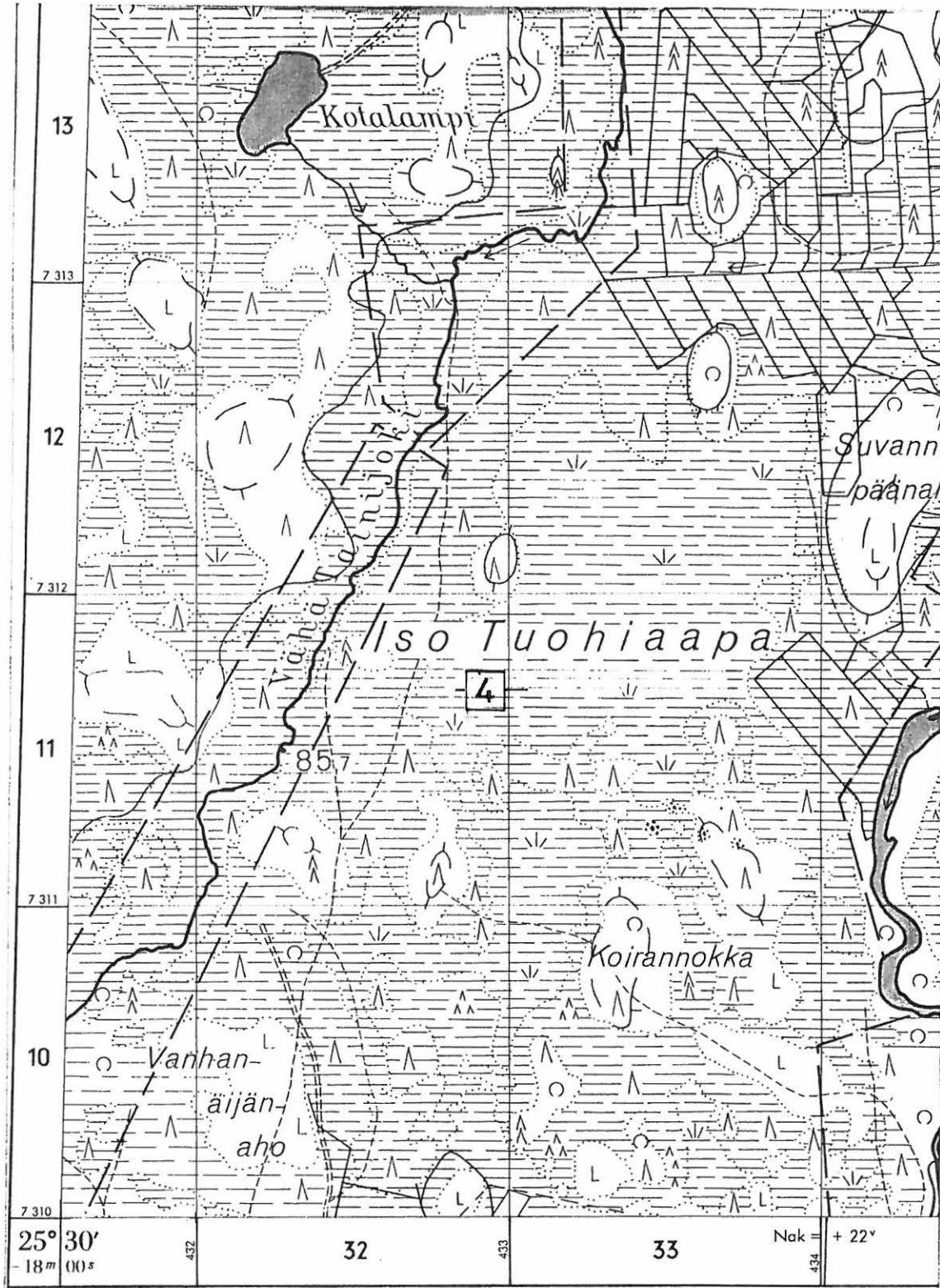
3522 04

118

SIMO, perusinventointi

J. Lauren 1991

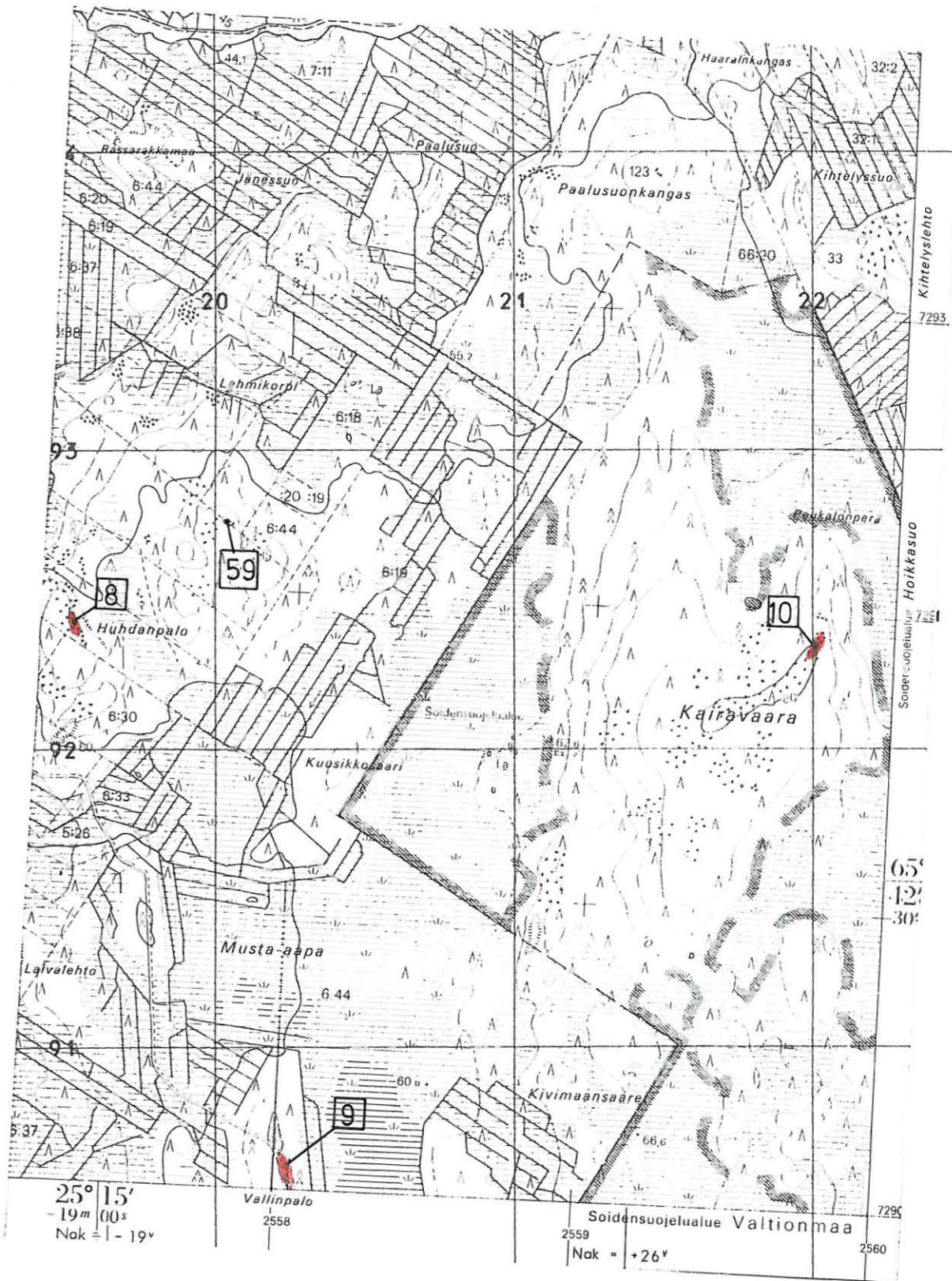
-ote peruskartasta 1:20 000 3522 04





- ote peruskartasta 1:20 000 2543 08







7293

7292

7291

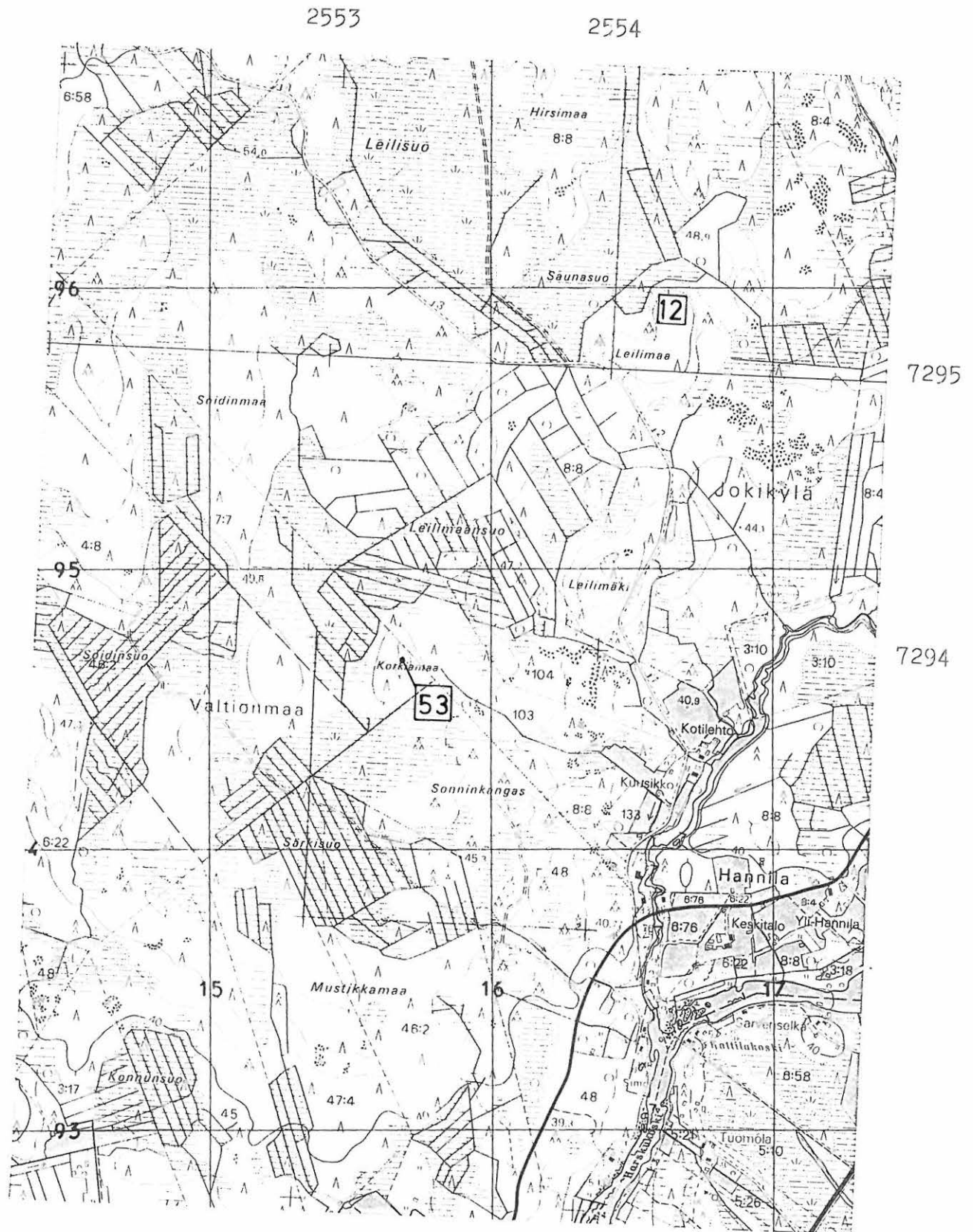
Oulun-Kemlin tielle  
 25° 10'  
 -19m 20s

Hamarinvainio  
 2554

Nak = -18°

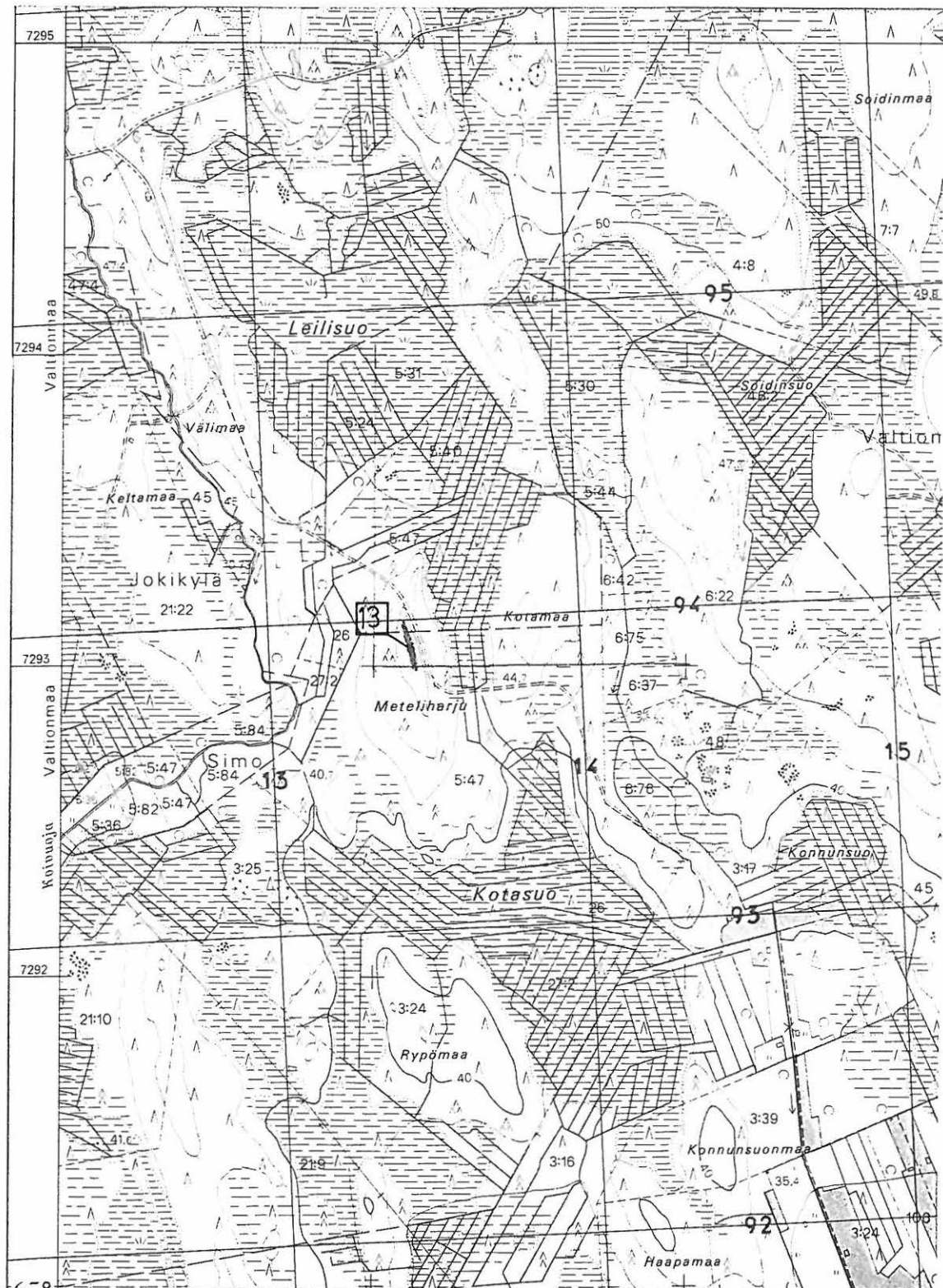
Hyötymaa  
 2555

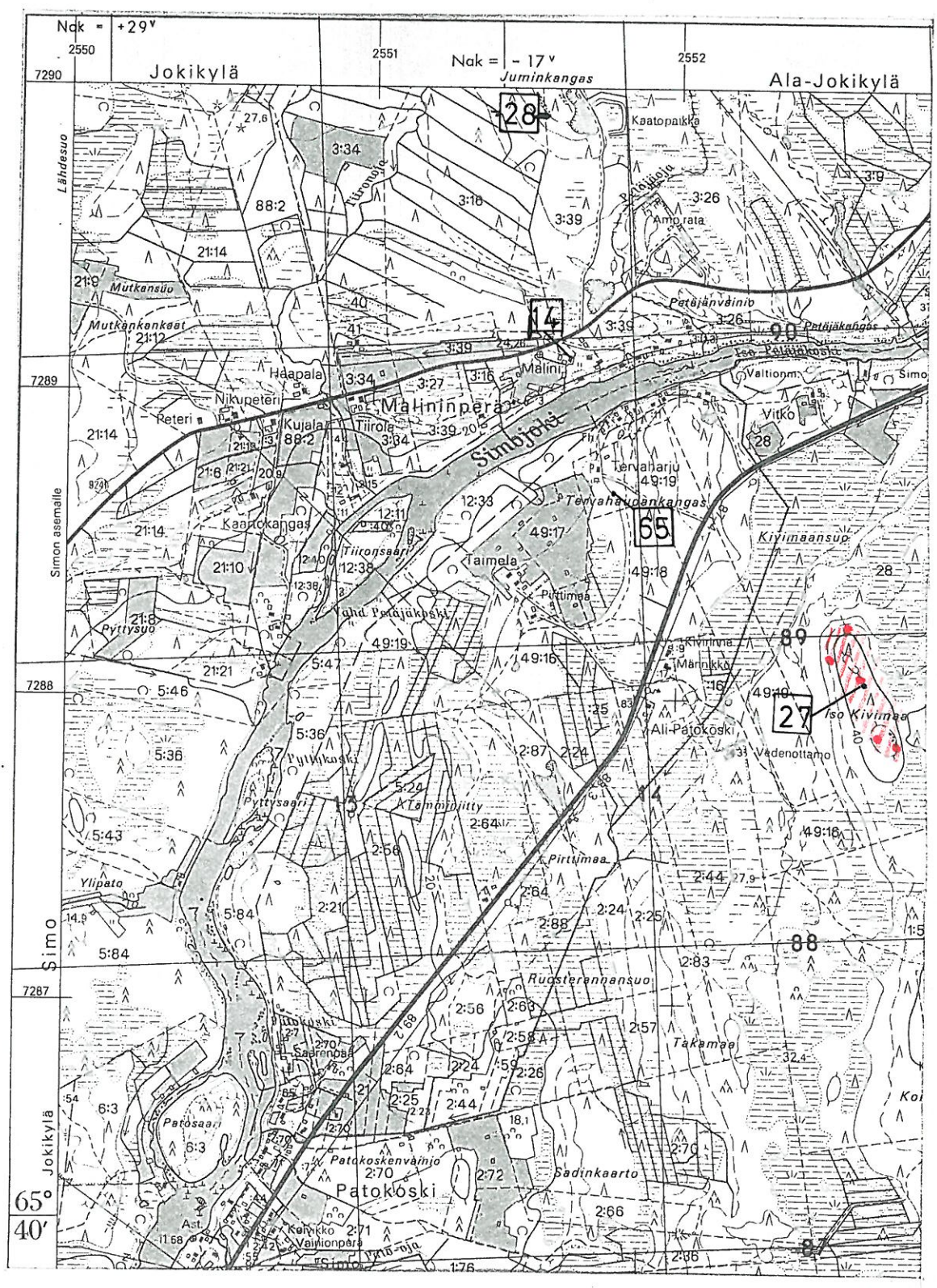
2556  
 Nak = +27°

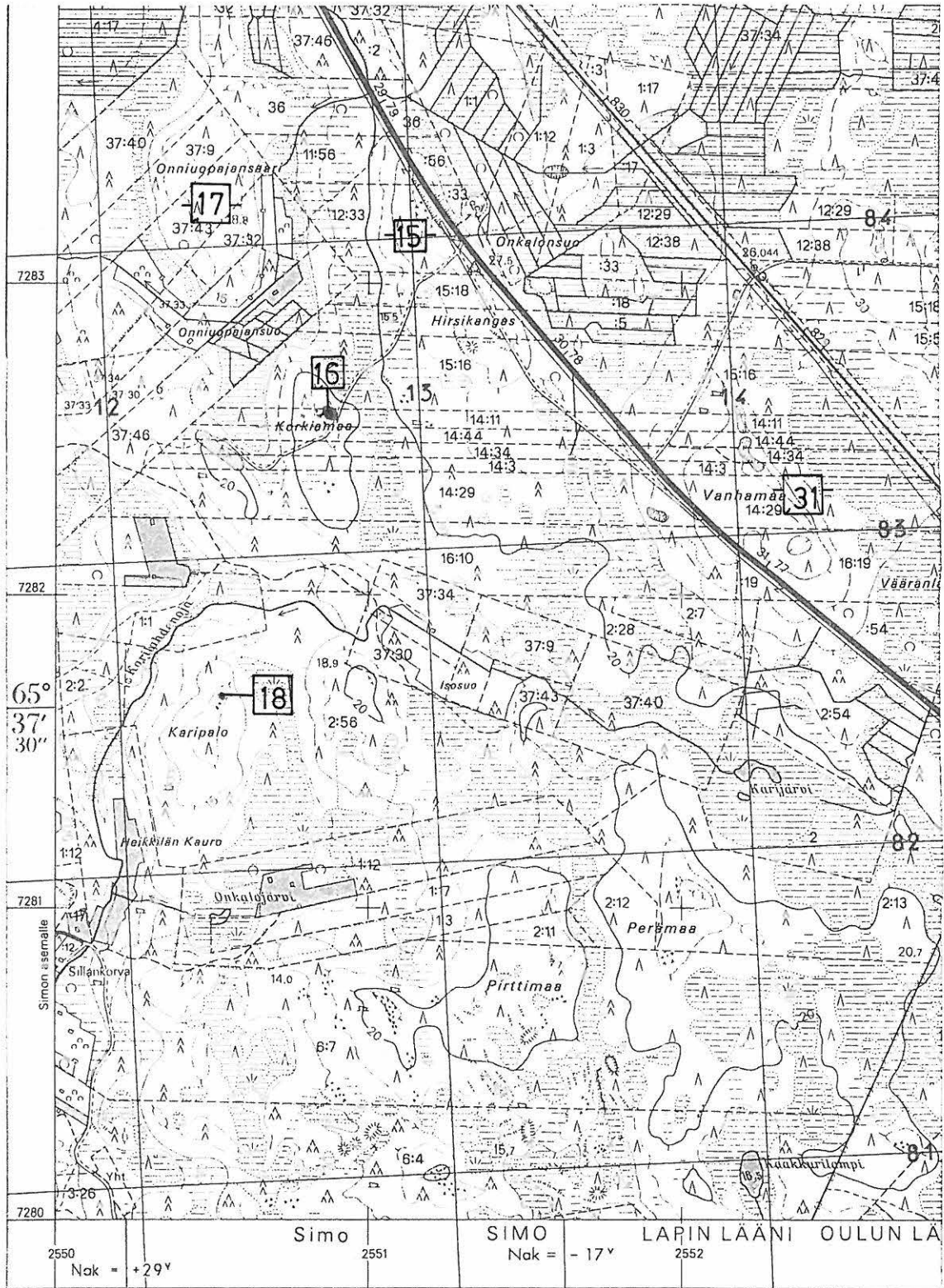


2551

2552



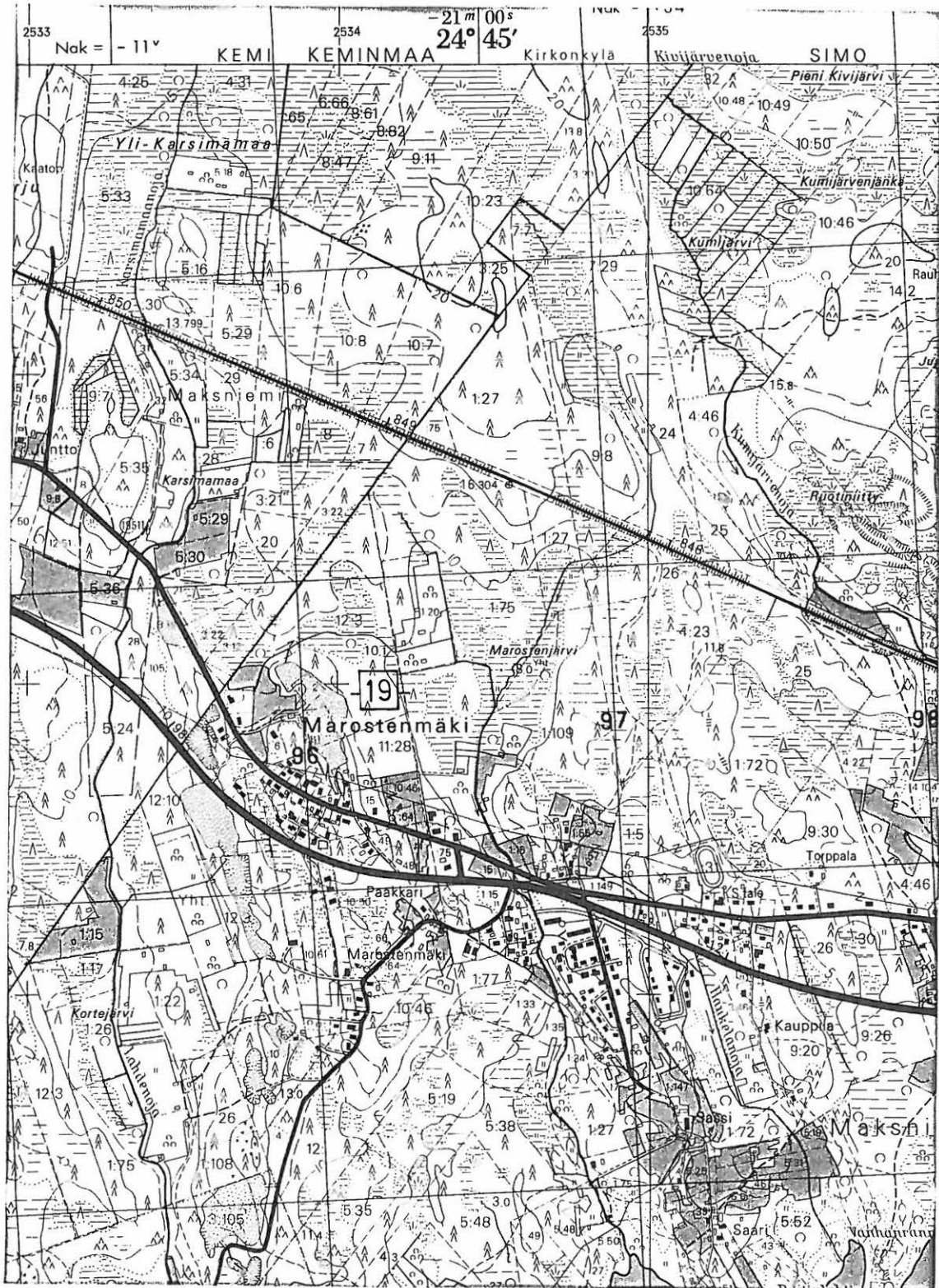




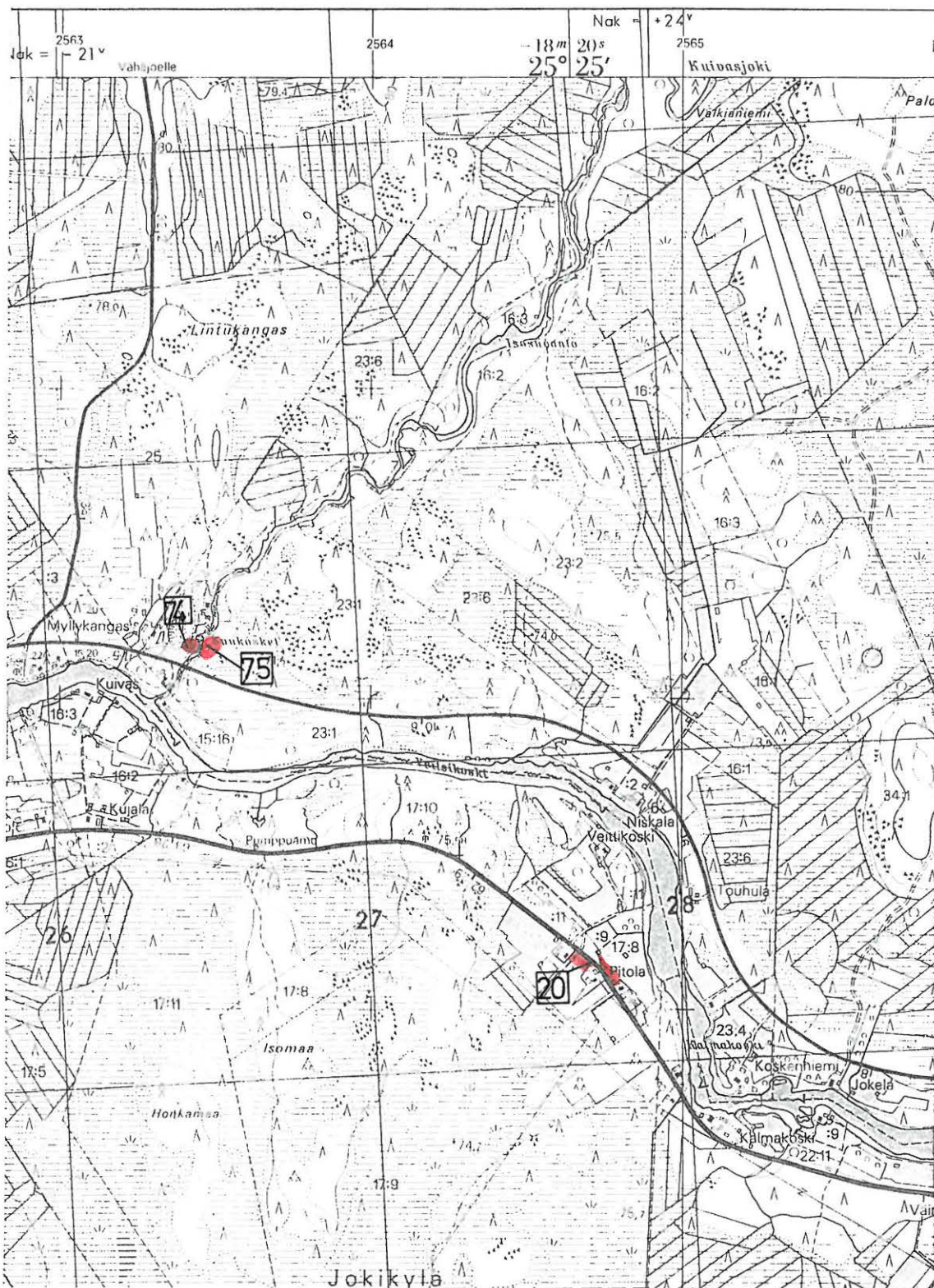
SIMO, perusinventointi

J. Lauren 1991

-ote peruskartasta 1:20 000 2541 10



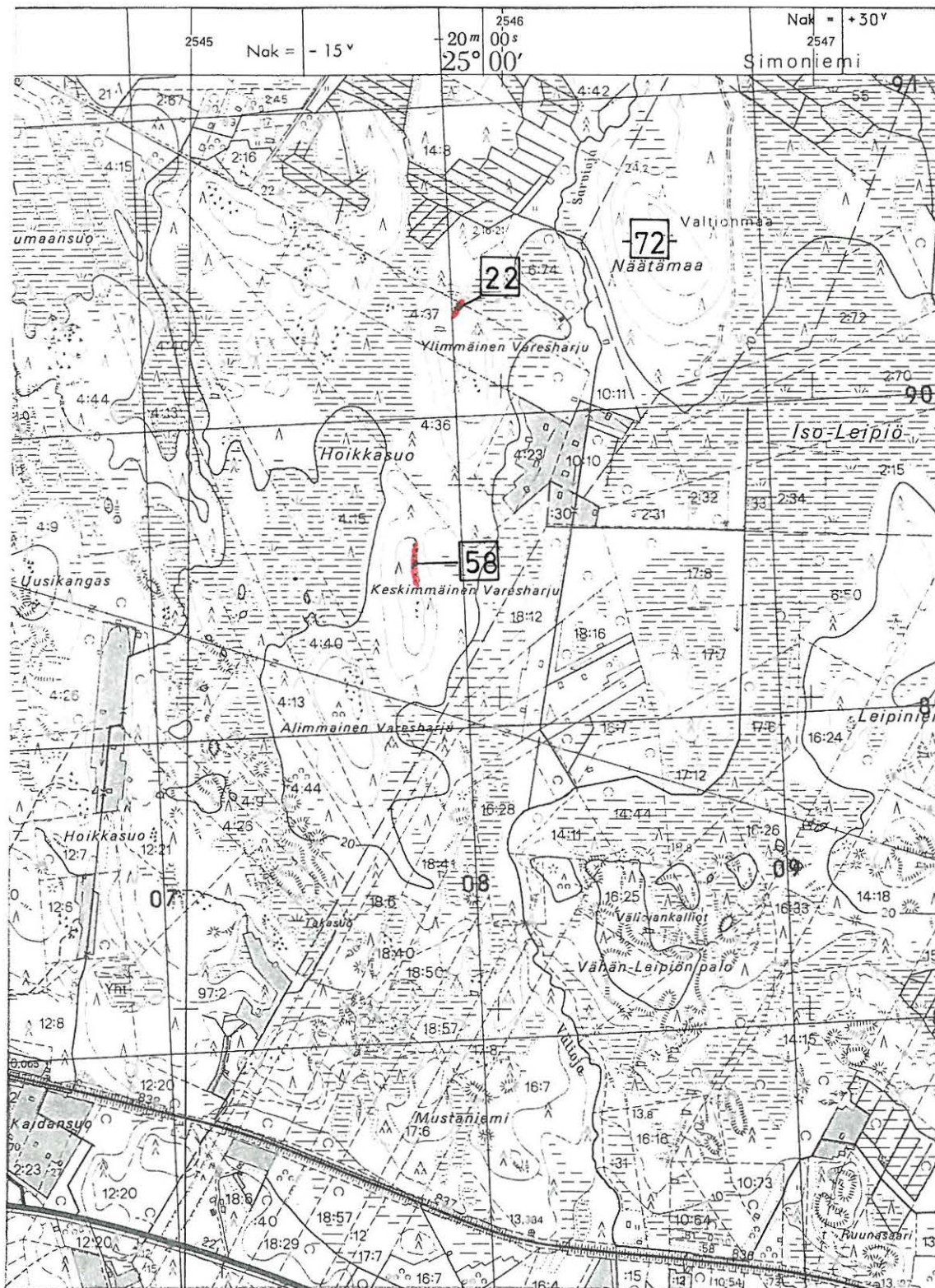




7309

7308

7307



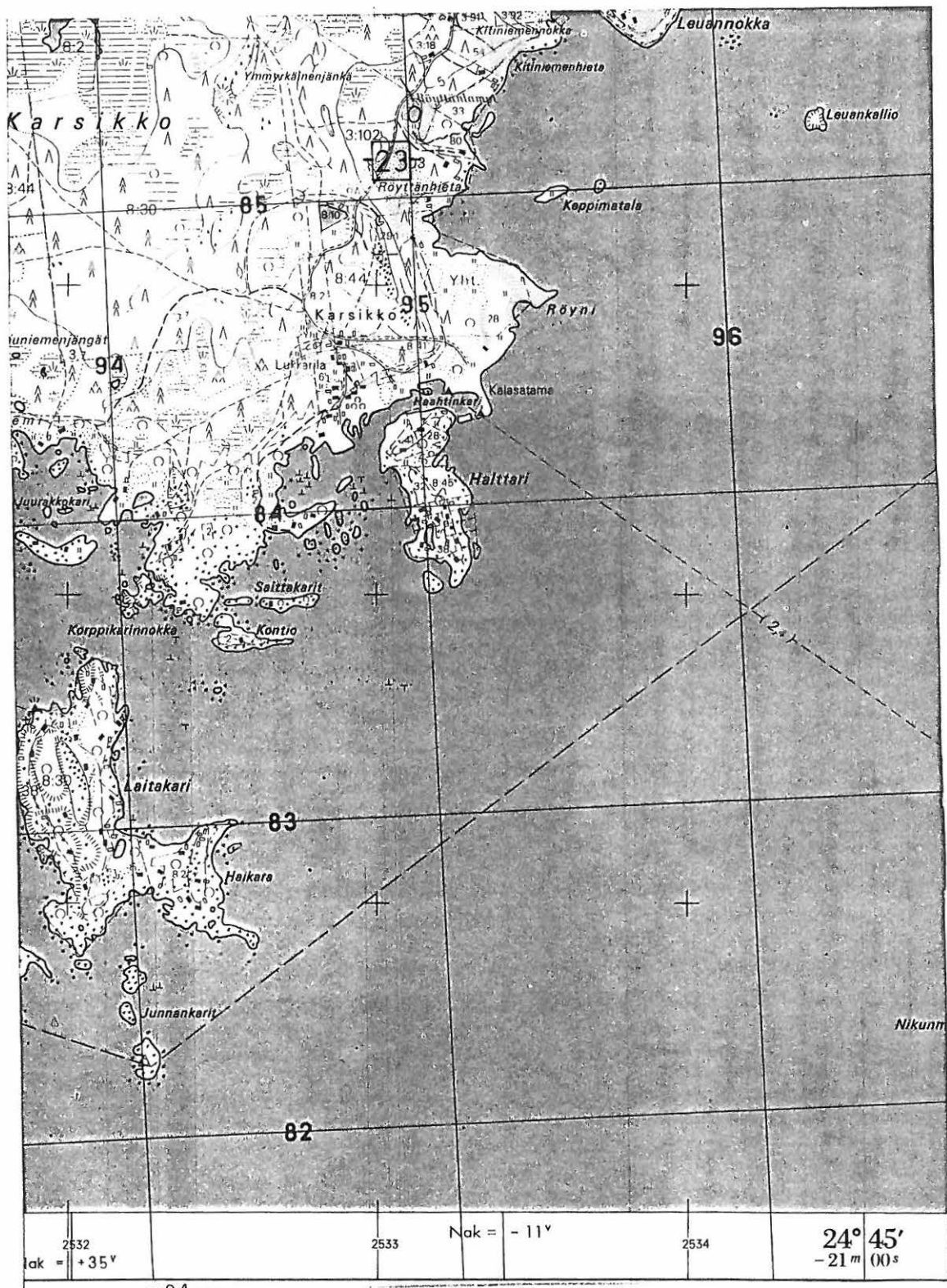
7289

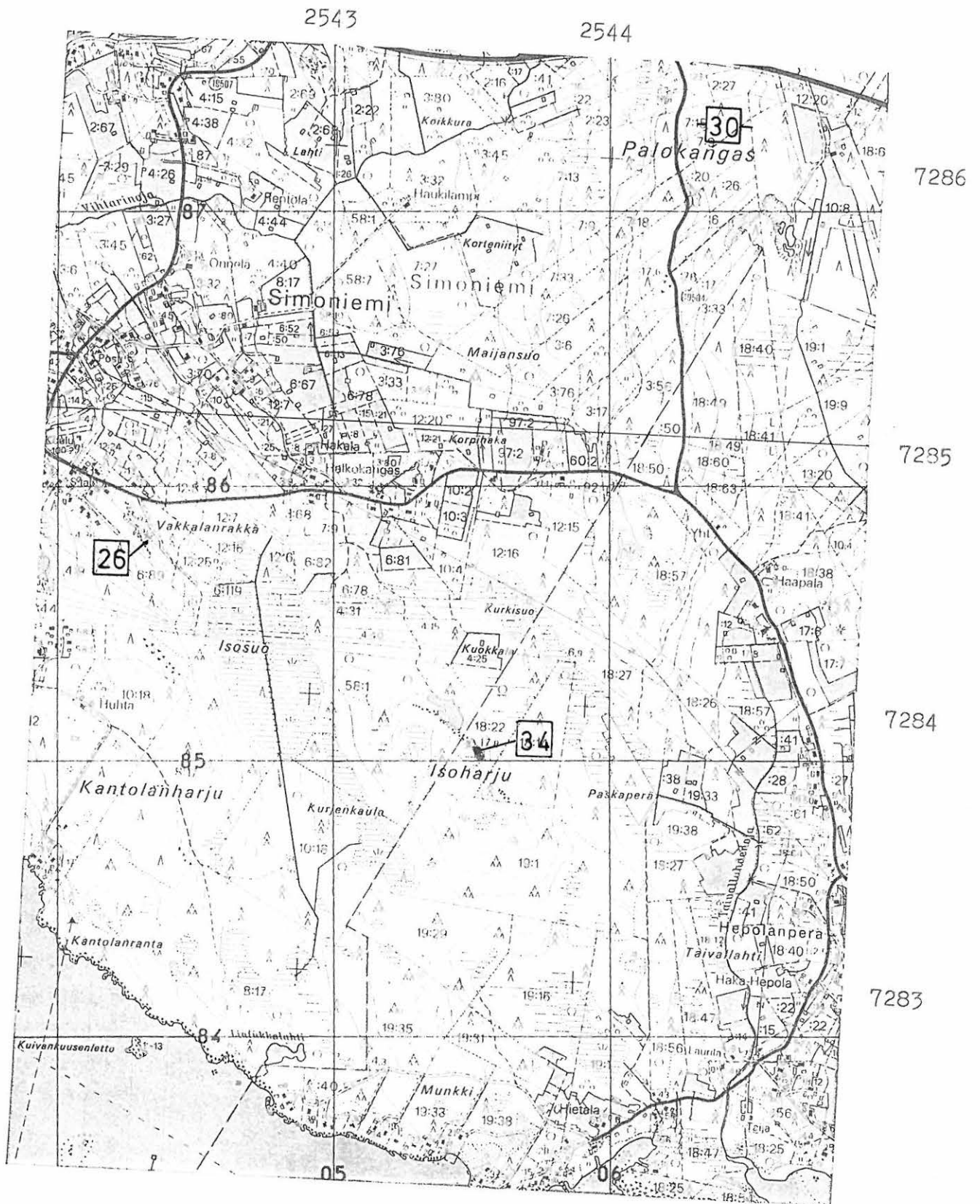
7288

SIMO, perusinventointi

J. Lauren 1991

-ote peruskartasta 1:20 000 2541 10



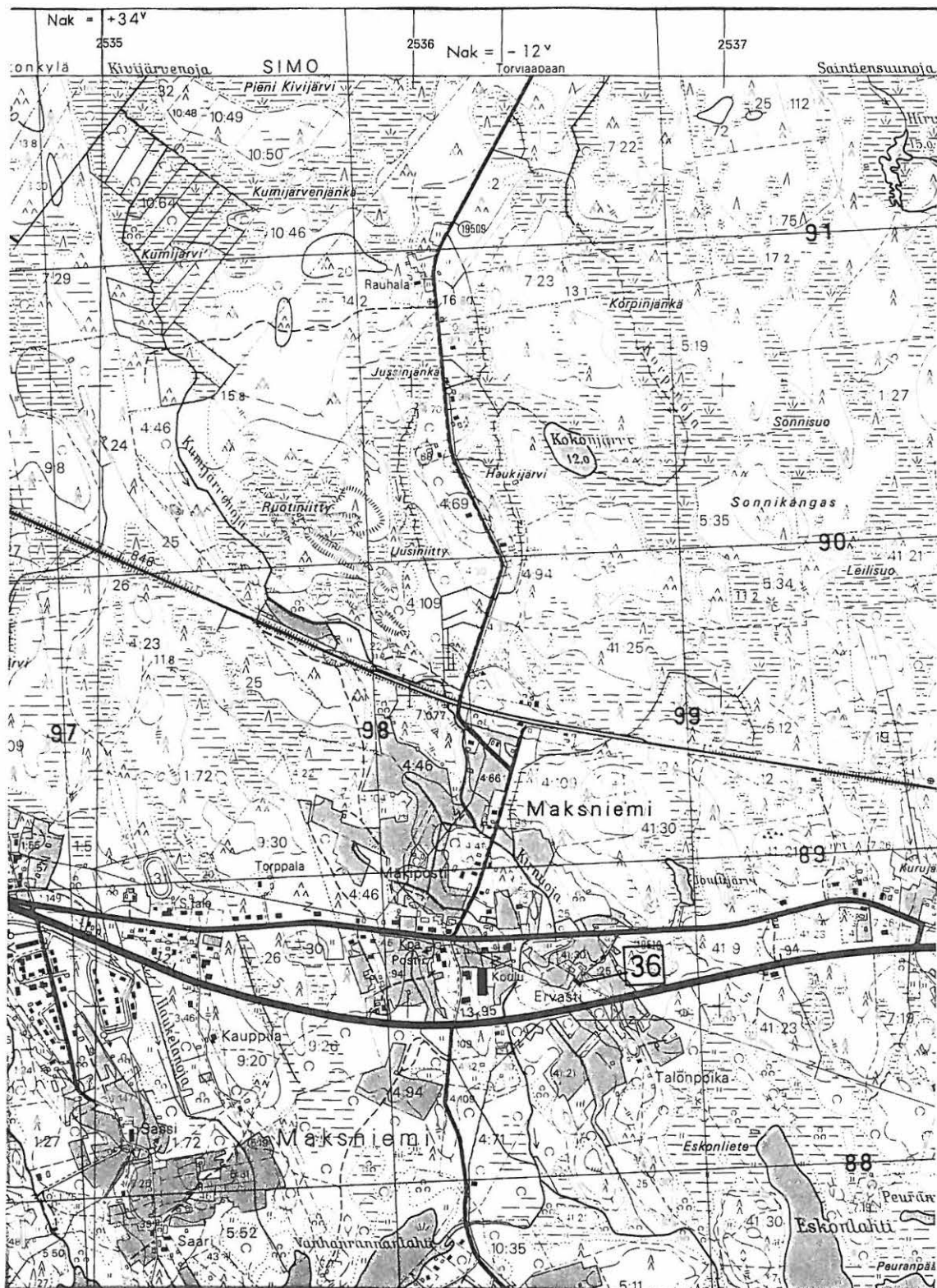


254 10  
131

SIMO, perusinventointi

J. Lauren 1991

-ote peruskartasta 1:20 000 2541 10

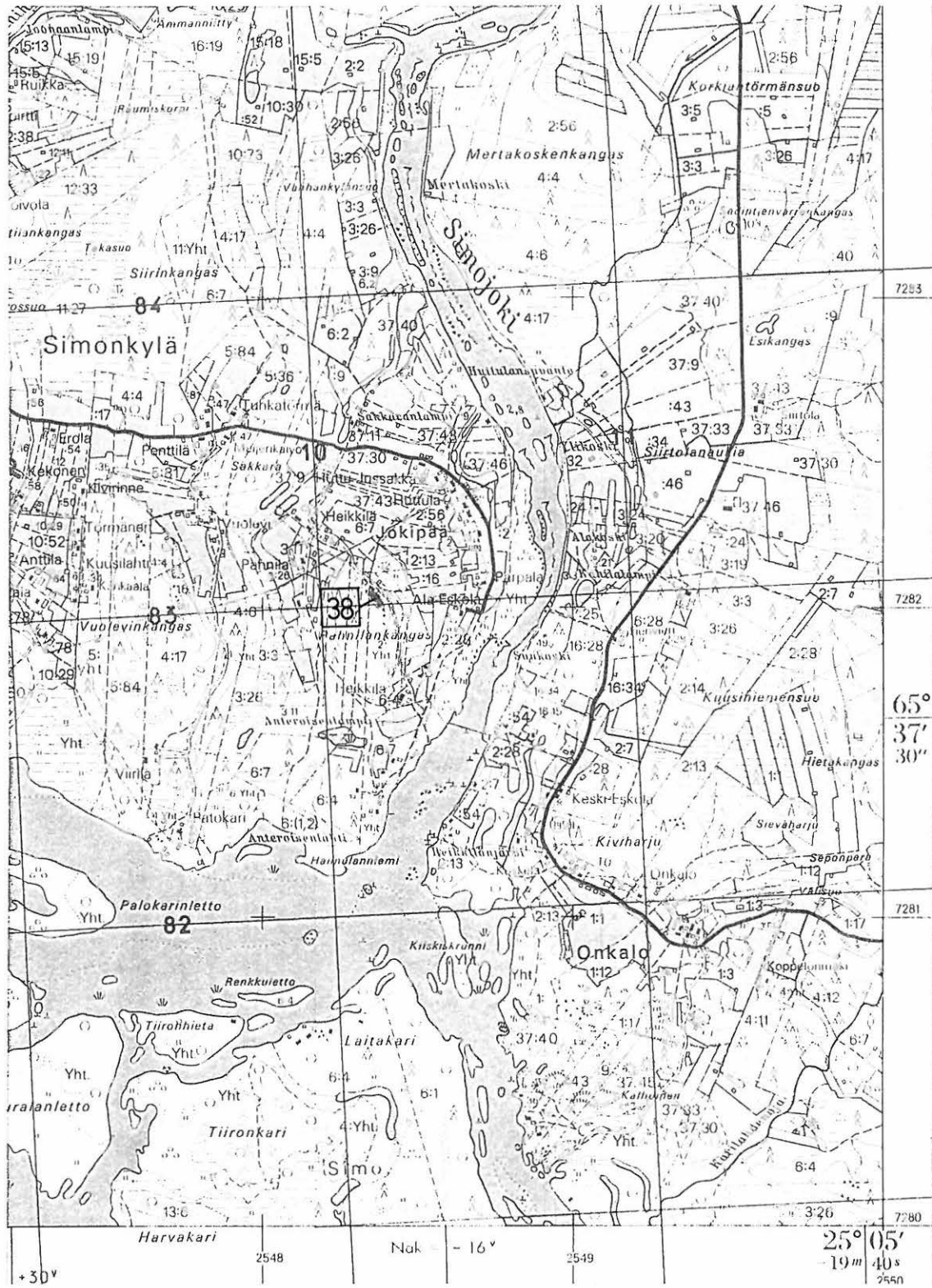


SIMO, perusinventointi

J. Lauren 1991

-ote peruskartasta 1:20 000 2541 10





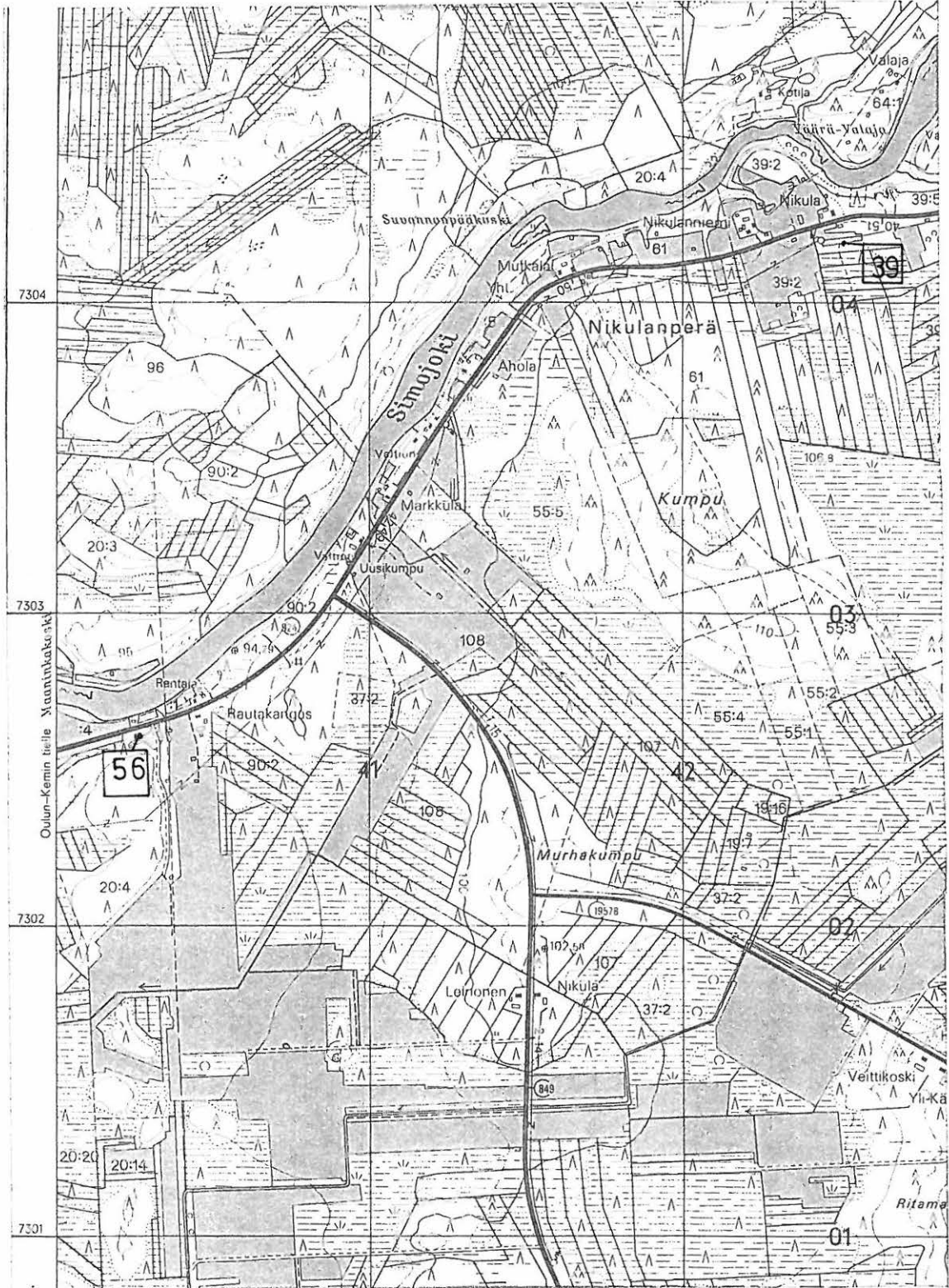
SIMO, perusinventointi

J. Lauren 1991

- ote peruskartasta 1:20 000 3521 09

3441

3442

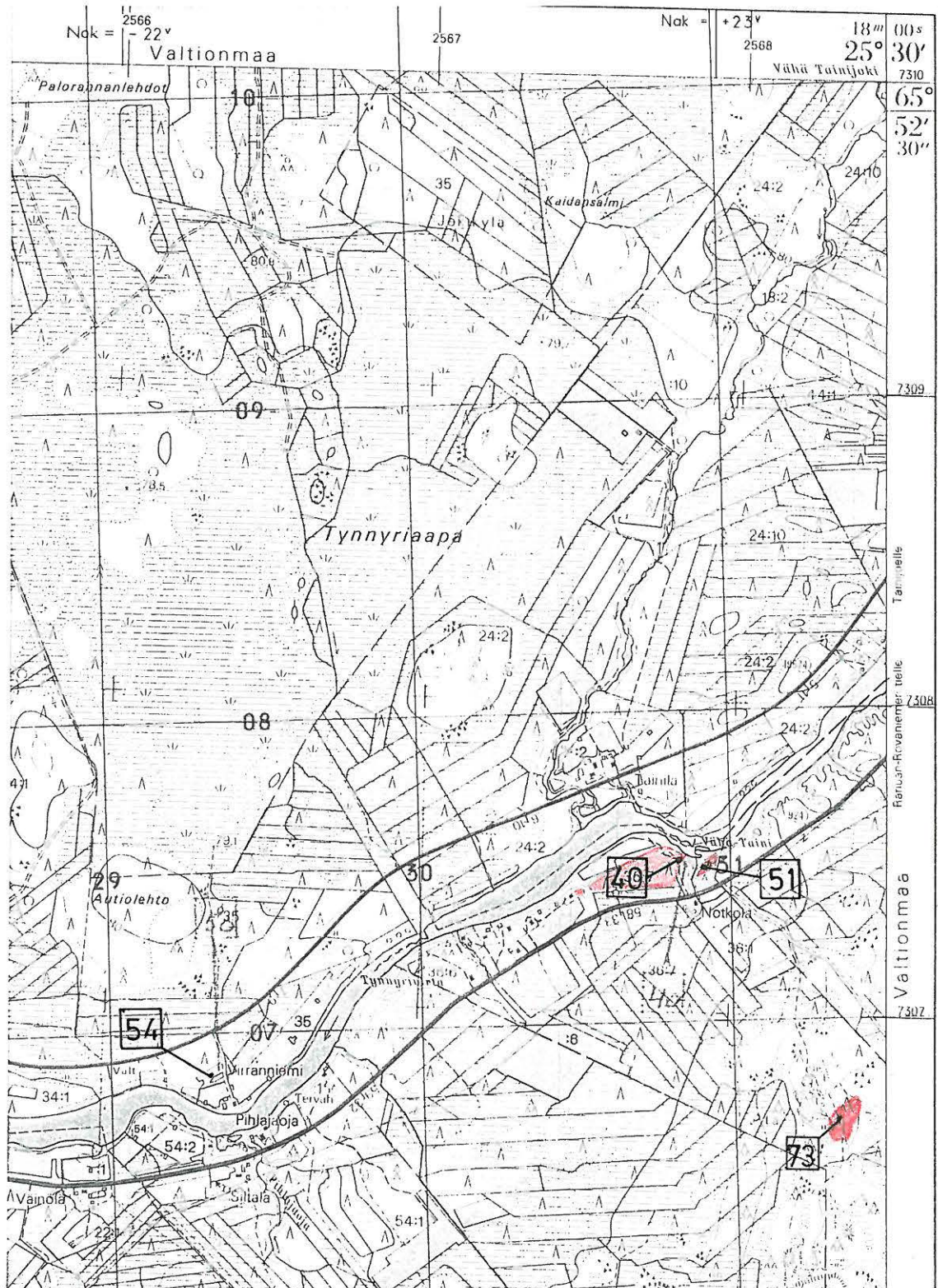




SIMO, perusinventointi

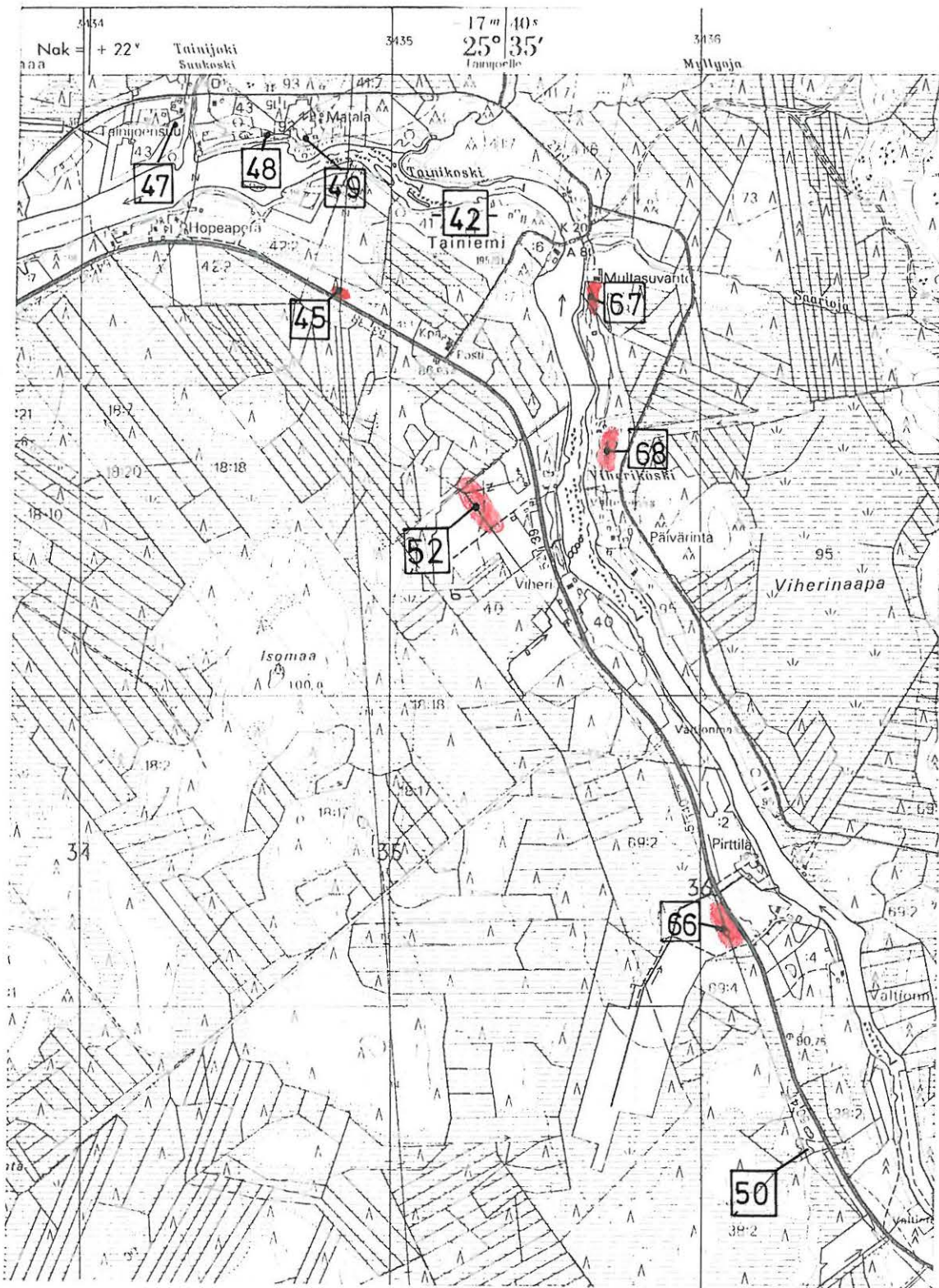
J. Lauren 1991

- ote peruskartasta 1:20 000 2543 09



MULT → 135  
136

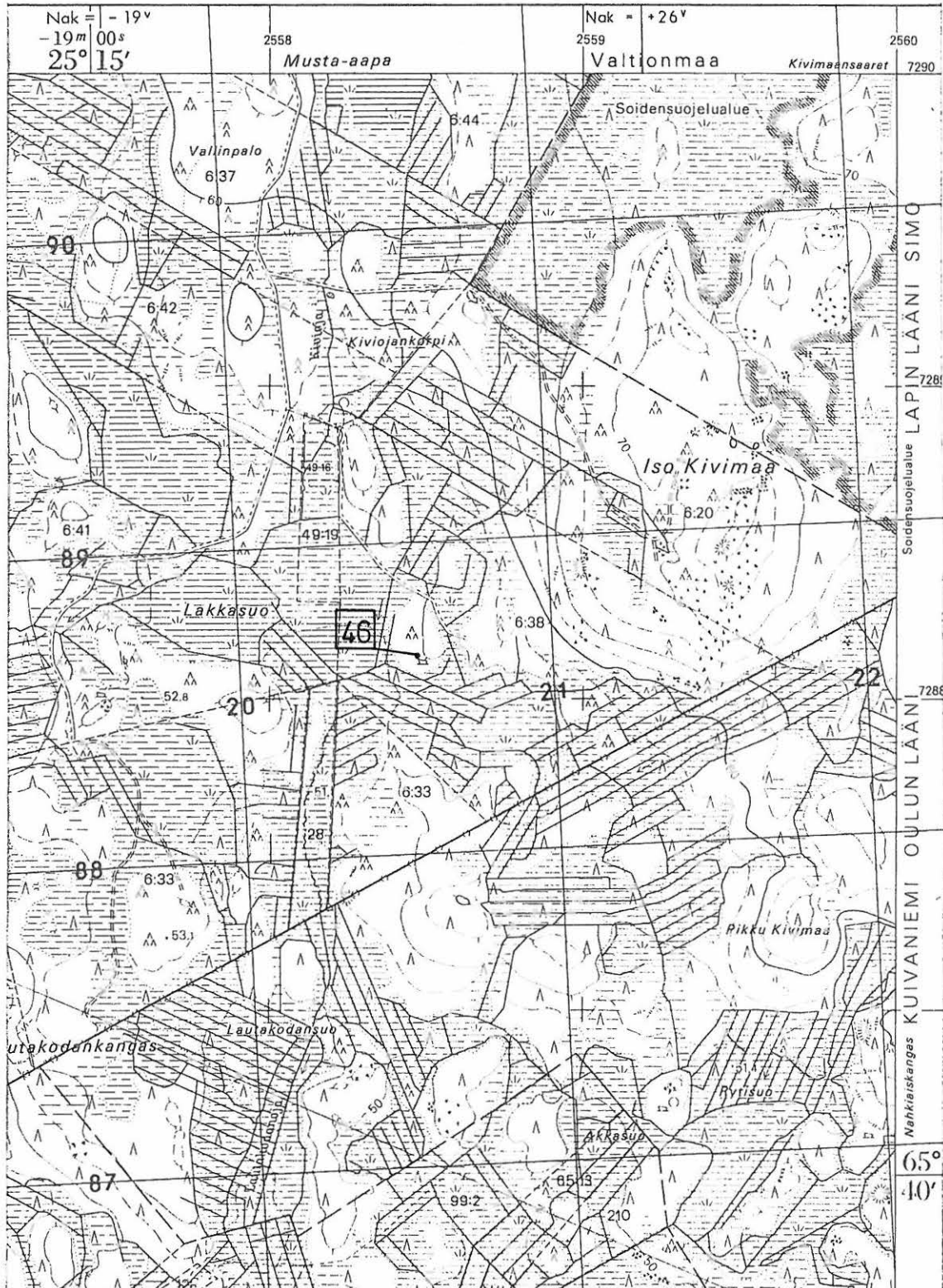
- ote peruskartasta 1:20 000 3521 06

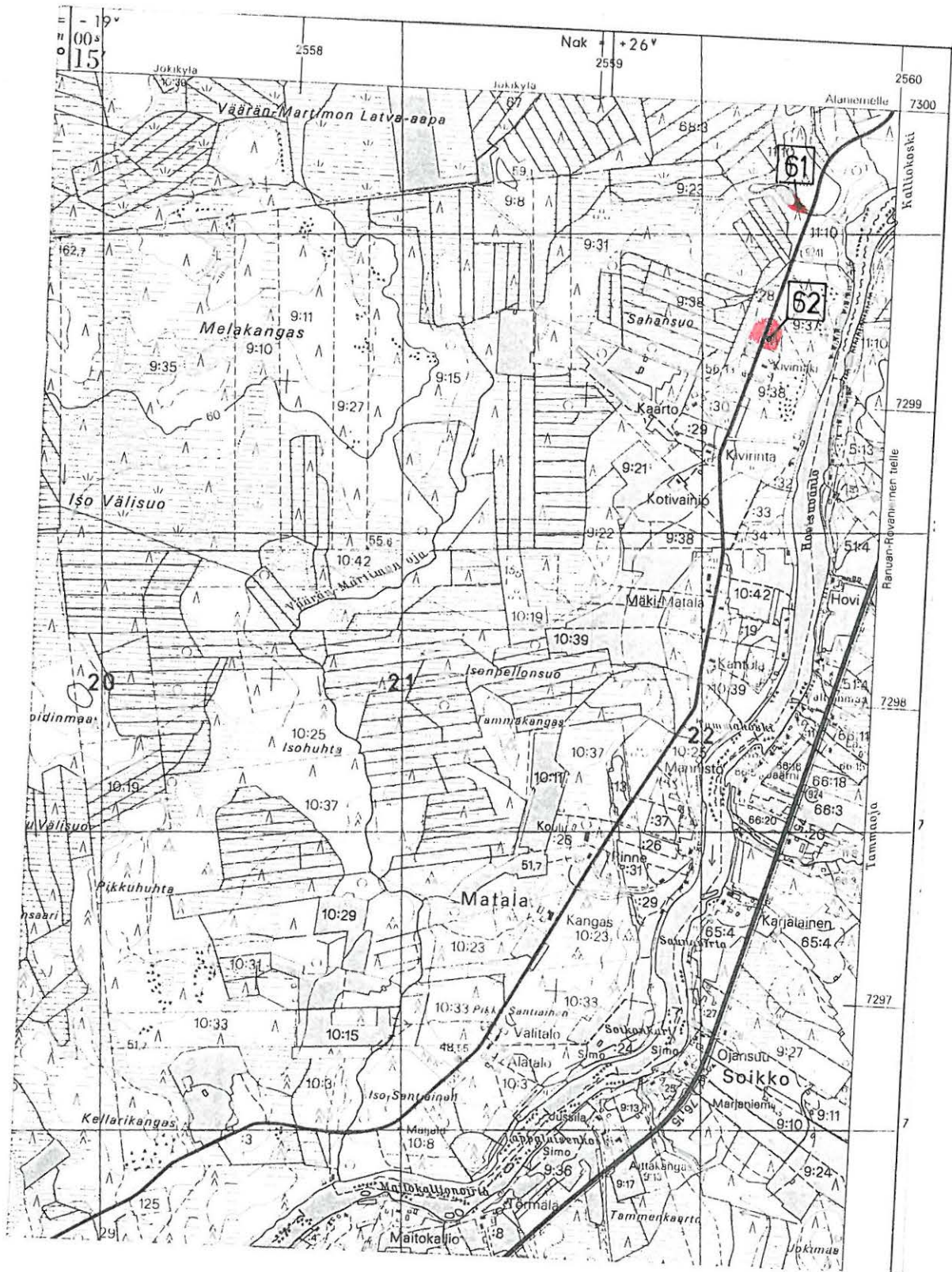


7309

7308

7307

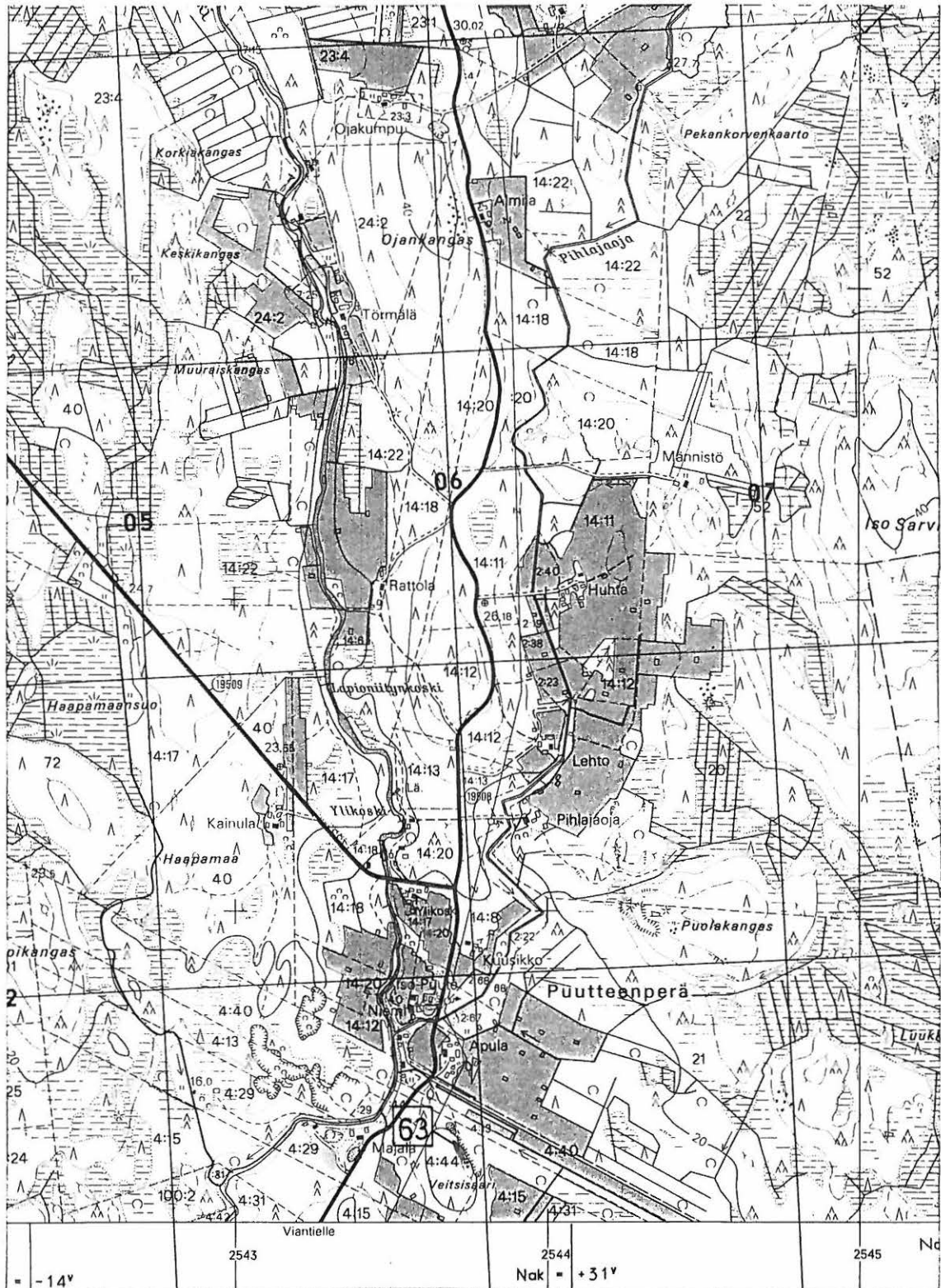


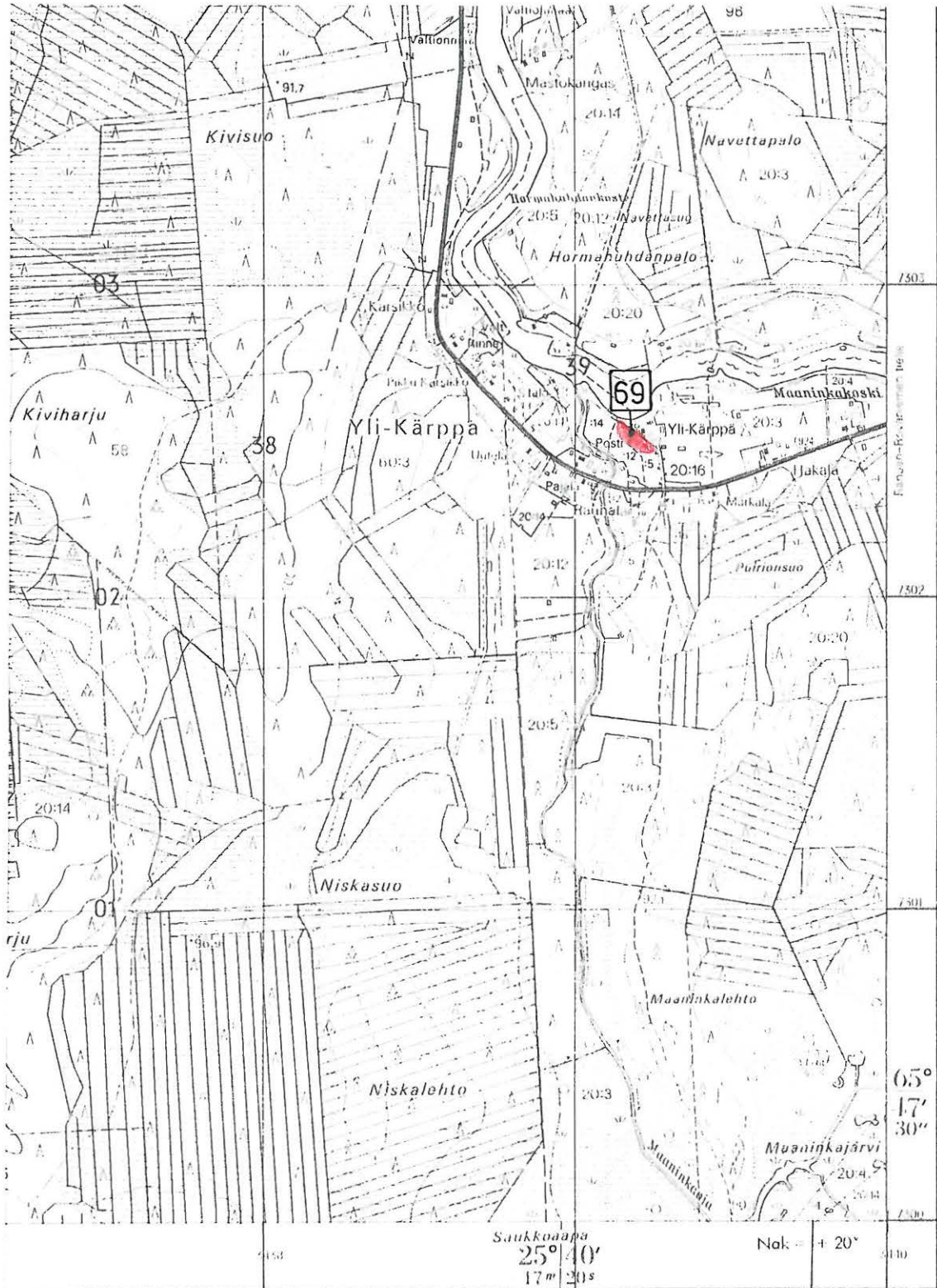


SIMO, perusinventointi

J. Lauren 1991

-ote peruskartasta 1:20 000 2543 02

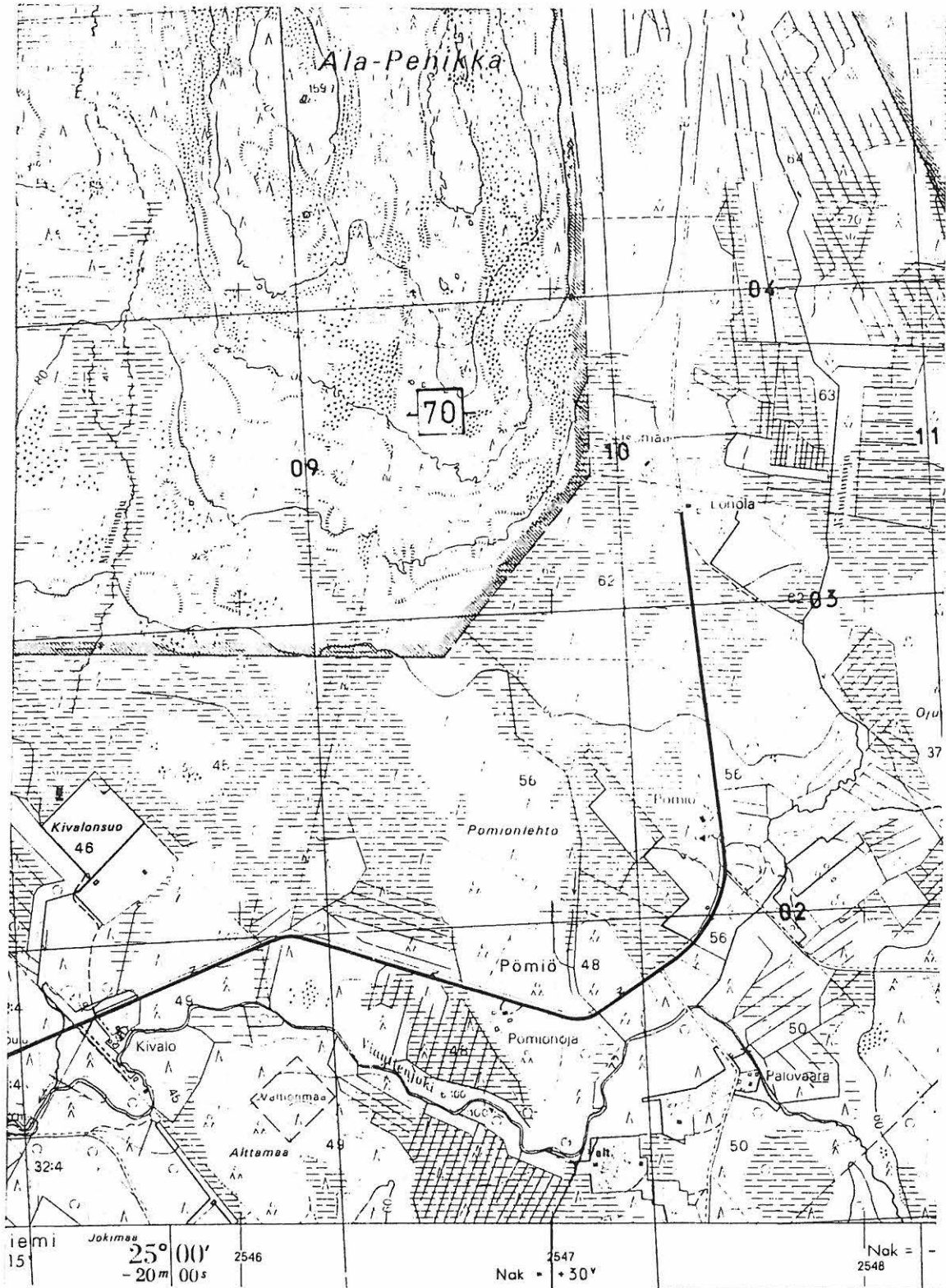




SIMO, perusinventointi

J. Lauren 1991

-ote peruskartasta 1:20 000 2543 03

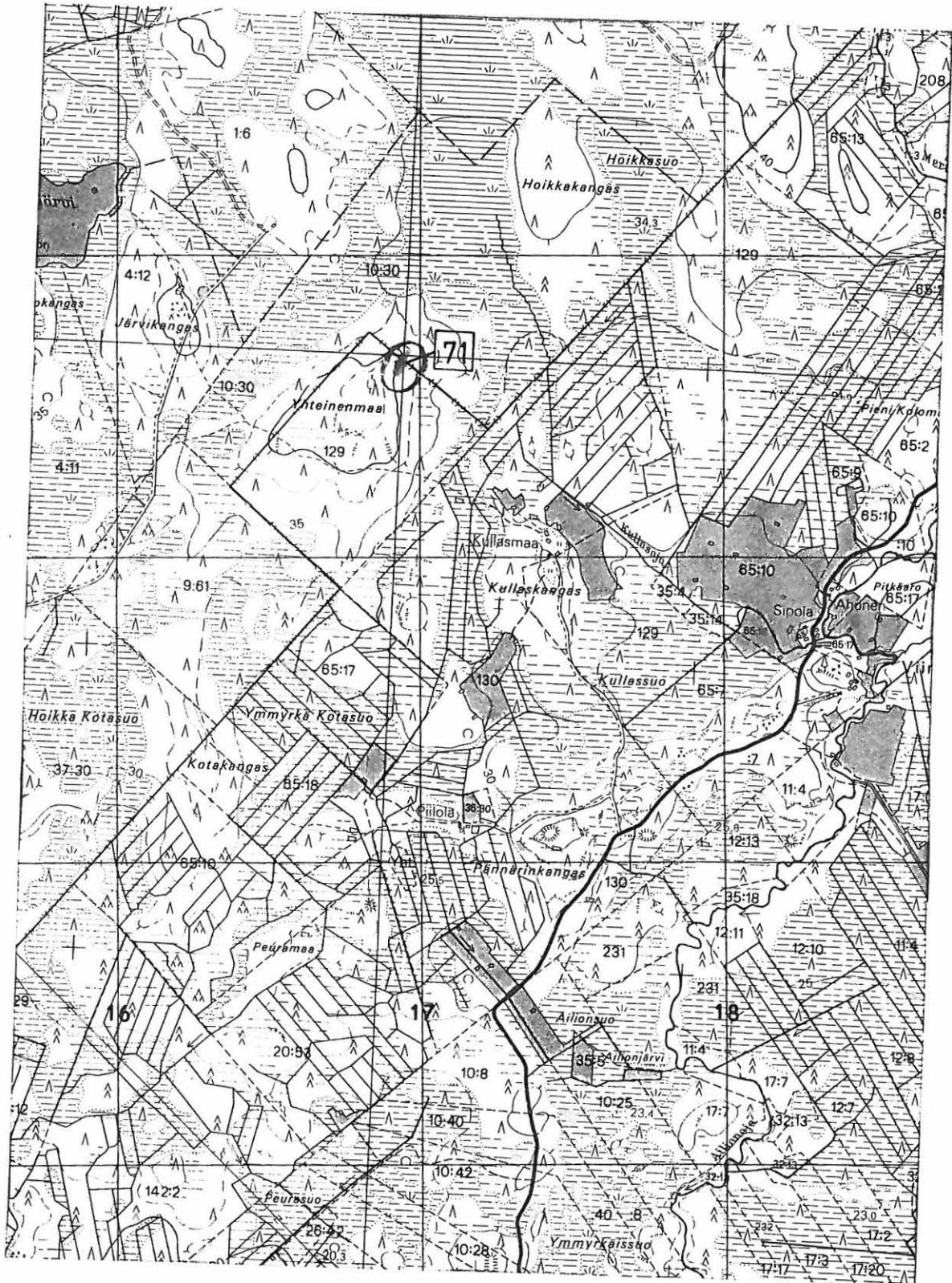


2543 04

SIMO, perusinventointi

J. Lauren 1991

-ote peruskartasta 1:20 000 2543 04

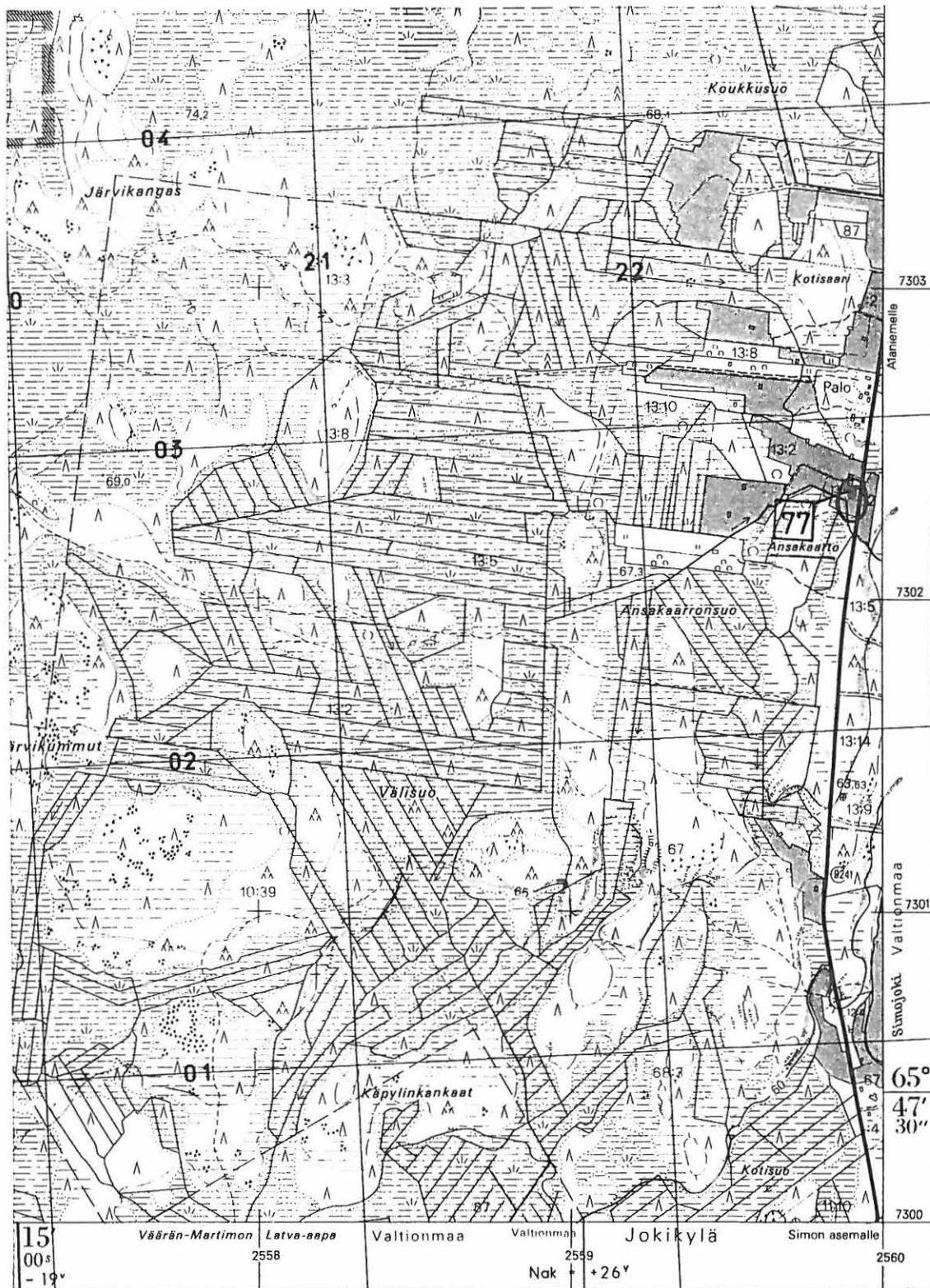




SIMO, perusinventointi

J. Lauren 1991

-ote peruskartasta 1:20 000 2543 06



2561

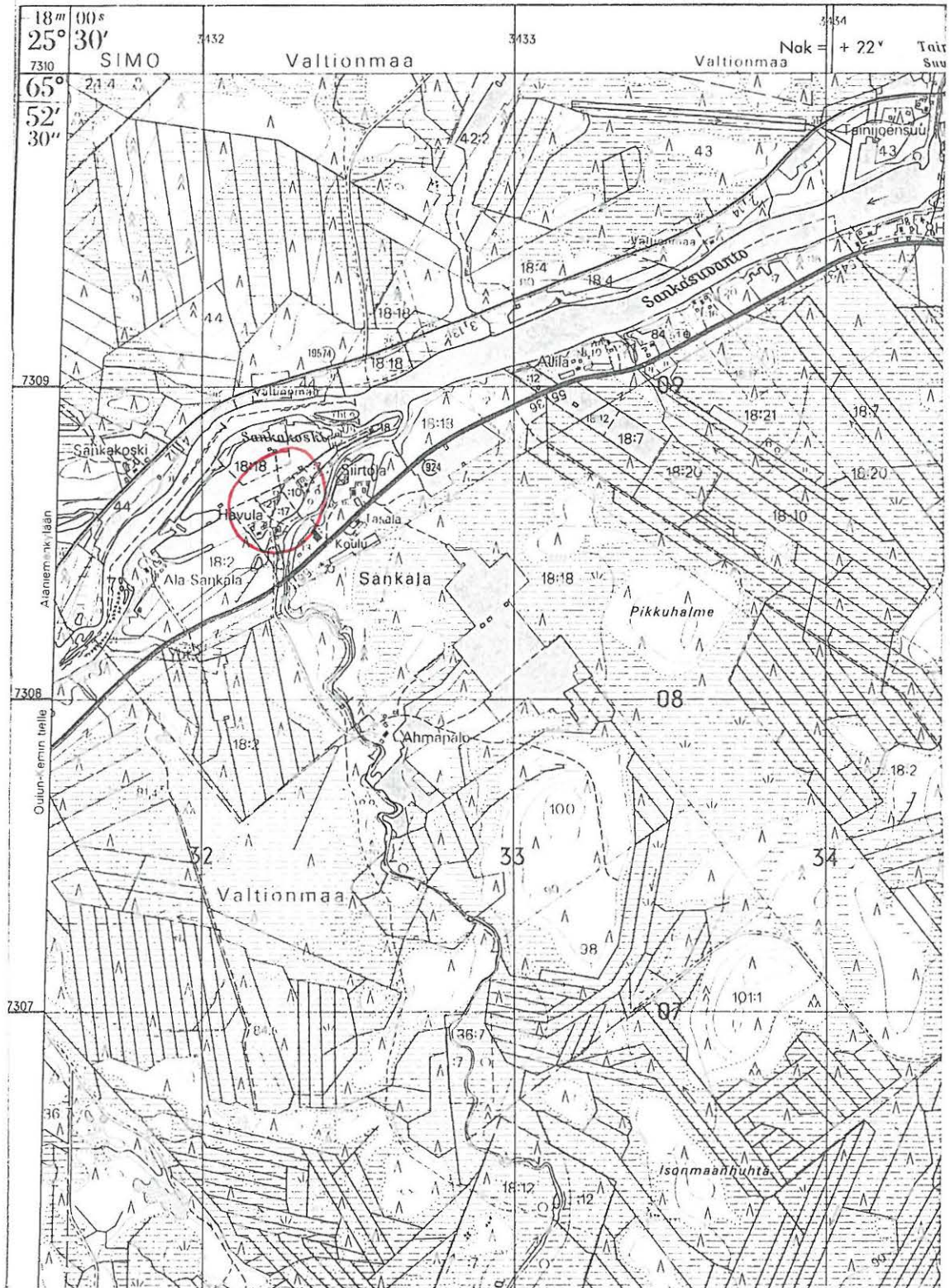
2562



SIMO, perusinventointi

J. Lauren 1991

- ote peruskartasta 1:20 000 3521 06



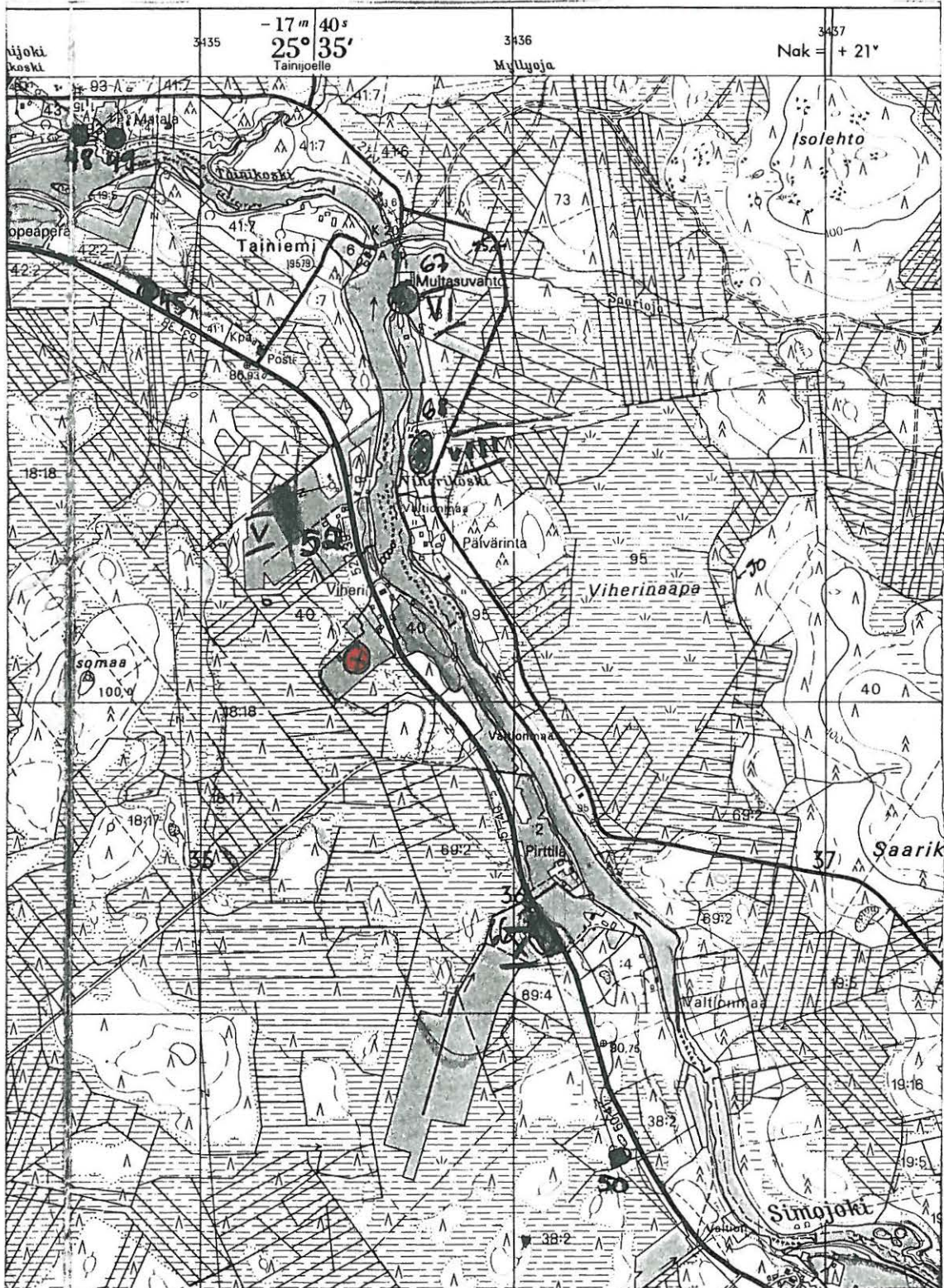
35206

418  
143

SIMO, perusinventointi

J. Lauren 1991

-ote peruskartasta 1:20 000 3521 06



06  
~~149~~  
147

SIMO, perusinventointi

J. Lauren 1991

-ote peruskartasta 1:20 000 3521 06



SIMO perusinventointi

J. Lauren 1991

- ote peruskartasta 1:20 000 2543 08

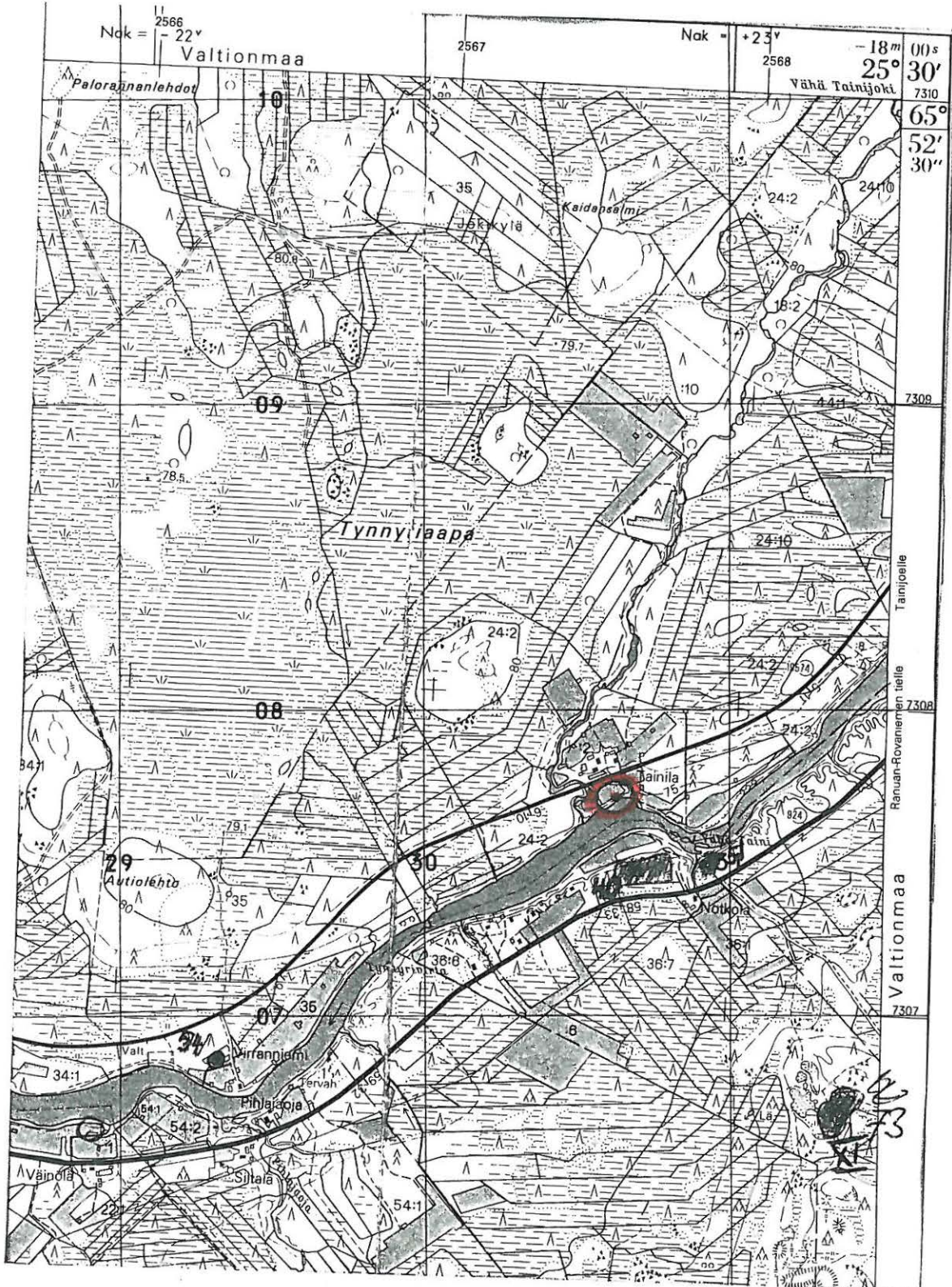


150  
199

SIMO perusinventointi

J. Lauren 1991

- ote peruskartasta 1:20 000 2543 09



151

SIMO PERUSINVENTOINTI

J. LAUREN 1991

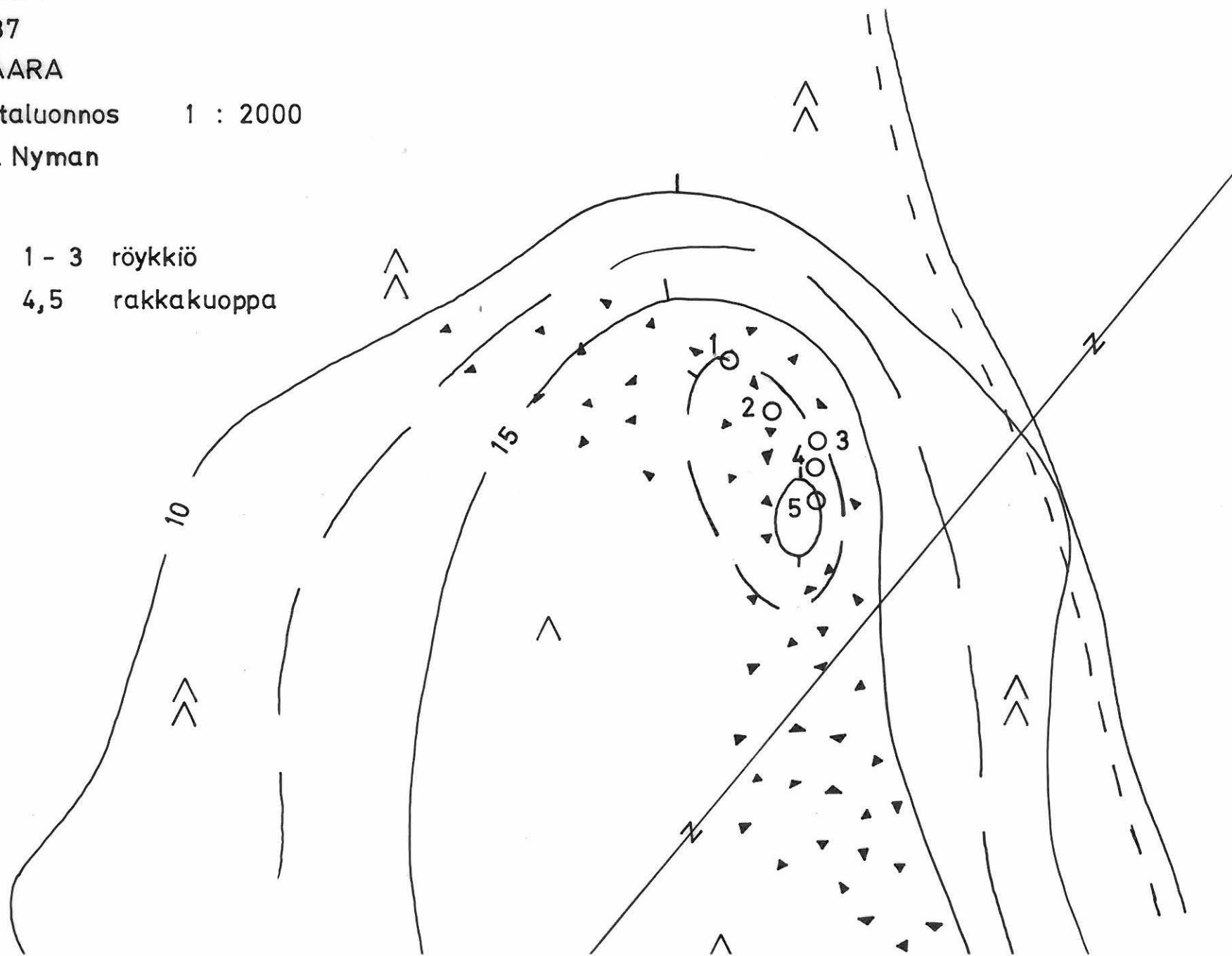
SIMO 37

KIRNUVAARA

Yleiskarttaluonnos 1 : 2000

Piirt. H. Nyman

- 1 - 3 rökkiö
- 4,5 rakkakuoppa





1501

SIMO PERUSINVENTOINTI

J. LAURÉN 1991

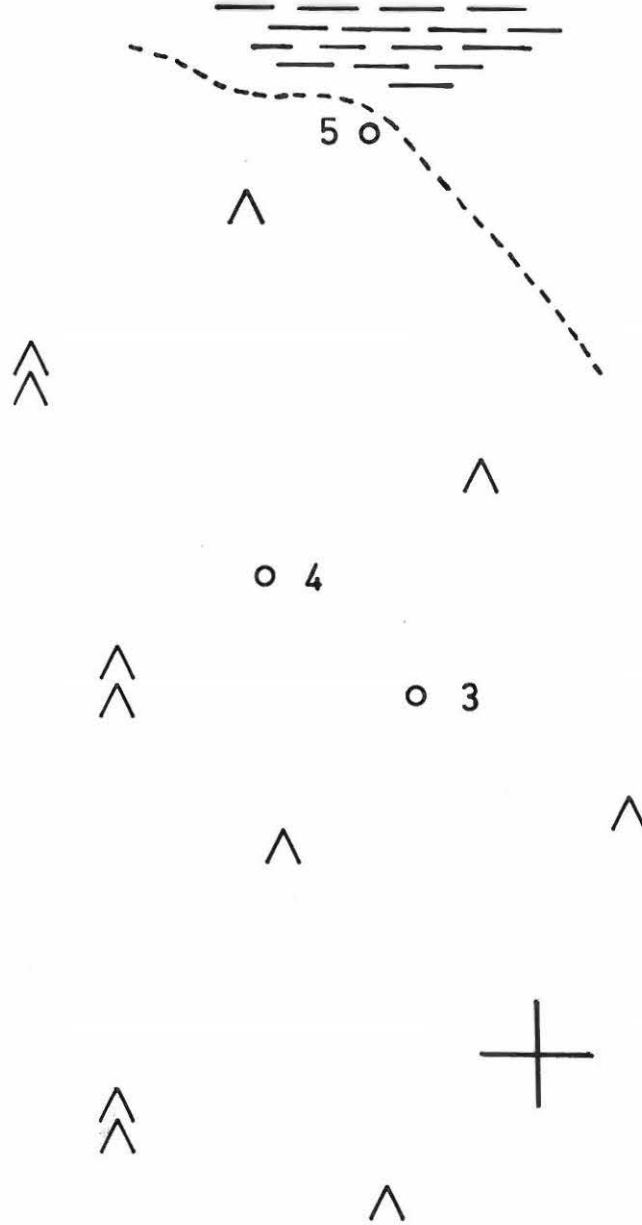
SIMO 27

ISO KIVIMAA

Yleiskarttaluonnos 1 : 2000

Piirt. H. Nyman

○ Röykkiö





87287-87289

SIMO 52 Viherin kivikautinen asuinpaikka, idästä.  
mekäremässä näkyvällä pellolla.



87290-87293 SIMO 40. Taimiaron kivikautinen asuinpaikka, polypis-levosteesta.

751



87295

SIMO 66 Pipilän uirikautimen  
asainpaikka, kaakosta



87294

SIMO 37 Kirmuvaara. Röykeä 3  
sekä rakkauspöytä 4 ja 5 apukivistin kohdalla.  
lounaasta.



87296

SIMO 27, Iso kivimaa  
Röykeä 5 koillisesta.  
kunnan oireala puolella



87287

SIMO 9 Vakkimpalo.  
Pohjoista leluen toinen  
röykeä, oheistä.



87298 SIMO 8 Huhdangalo SW  
Arustajat seisovat kuopissa  
1 ja 3, motesta.



87299-87300 SIMO 68. Viikinkosten kivikenttien aruimpäältä, lecaakosta.



87301 Inventoijat vasemmalta oikealle.  
Kapa-aho, Laurén, Sipilä, Ahola.