



# SIPOO

*Manneralueen esihistoriallisen ajan ja  
saariston esihistoriallisen sekä historiallisen ajan  
muinaisjäännösten inventoinnit*

**SATU KOIVISTO**

**2007**



MUSEOVIRASTO

1.	ARKISTOTIEDOT.....	1
2.	TIIVISTELMÄ.....	2
3.	ALUEEN LUONNE JA TUTKIMUSHISTORIA.....	4
4.	INVENTOINNIN TOTEUTUS.....	7
5.	INVENTOINNIN TULOKSET.....	8
6.	LÄHTEET.....	10
	Painetut lähteet:.....	10
	Julkaisemattomat raportit ja muut arkistolähteet:.....	10
7.	HAKEMISTOT.....	12
7.1.	Luettelo Sipoon kiinteistä muinaisjäännöksistä peruskarttalehdittäin.....	12
7.2.	Luettelo Sipoon mahdollisista muinaisjäännöksistä peruskarttalehdittäin.....	14
7.3.	Luettelo Sipoon irtolöytöpaikoista peruskarttalehdittäin.....	14
7.4.	Luettelo Sipoon luonnonmuodostumista peruskarttalehdittäin.....	15
8.	KOHDEKUVAUKSET.....	17
8.1.	Kiinteät muinaisjäännökset.....	17
1.	753010001, Estlotan, kivirakenteet/röykkiöt, ajoittamaton.....	17
2.	753010002, Granlandet, kivirakenteet/ryssänuunit, historiallinen.....	20
3.	753010003, Asplandet 1, kivirakenteet/röykkiöt, ajoittamaton.....	22
4.	753010004, Asplandet 2, kultti- ja tarinapaikat/jatulintarhat, ajoittamaton.....	23
5.	753010006, Asplandet 4, kivirakenteet/röykkiöt, ajoittamaton.....	25
6.	753010007, Solstrand, kivirakenteet/ryssänuunit, historiallinen.....	26
7.	753010008, Röysö 1, kivirakenteet/röykkiöt, ajoittamaton.....	27
8.	753010009, Skogshyddan, kivirakenteet/röykkiöt, pronssikautinen.....	30
9.	753010010, Massängen, kivirakenteet/röykkiöt, pronssikautinen.....	33
10.	753010011, Röhöll, kivirakenteet/röykkiöt, pronssikautinen.....	36
11.	753010012, Bak-Storäng 1, asuinpaikat, kivikautinen.....	37
12.	753010013, Pupukalteva, kivirakenteet/ryssänuunit, historiallinen.....	40
13.	753010014, Myraksen kartano, asuinpaikat, kivikautinen.....	42
14.	753010015, Råbacka, asuinpaikat, kivikautinen.....	45
15.	753010016, Keskitalo, asuinpaikat, kivikautinen.....	47
16.	753010017, Kärre, asuinpaikat, kivi- ja/tai pronssikautinen.....	49
17.	753010018, Stenskyberget, kivirakenteet/röykkiöt, pronssikautinen.....	51
18.	753010019, Eriksnäs, kivirakenteet/röykkiöt, ajoittamaton.....	55
19.	753010020, Sibbesborg, puolustusvarustukset/muinaislinnat, keskiaikainen.....	58
20.	753010021, Kummelberg, kivirakenteet/röykkiöt, pronssikautinen.....	61
21.	753010025, Leikärr, asuinpaikat, kivikautinen.....	64
22.	753010026, Kurkisbacken, asuinpaikat, kivikautinen.....	66
23.	753010027, Riäkern/Hemäkern, asuinpaikat, kivikautinen.....	68
24.	753010028, Kvarnåker, asuinpaikat, kivikautinen.....	70
25.	753010029, Musta-Hevonen, kivirakenteet/röykkiöt, pronssikautinen.....	72
26.	753010030, Storörsbottnet, kivirakenteet/röykkiöt, pronssikautinen.....	74
27.	753010031, Lassängen, kivirakenteet/rajamerkit, historiallinen.....	76
28.	753010032, Viirilä IV, asuinpaikat, kivikautinen.....	80
29.	753010033, Viirilä I, asuinpaikat, kivikautinen.....	82
30.	753010034, Viirilä III, asuinpaikat, kivikautinen.....	84
31.	753500002, Mariendahlin lasiruukki, teollisuuskohteet/lasiruukit, historiallinen.....	85
32.	1000003914, Lindroos, asuinpaikat, kivikautinen.....	87
33.	1000003915, Rauhanmäki, asuinpaikat, kivikautinen.....	89
34.	1000003921, Ormkulla, asuinpaikat, kivikautinen.....	90



35.	1000003922, Snickars, asuinpaikat, kivikautinen .....	93
36.	1000003927, Solbacka, asuinpaikat, kivikautinen .....	94
37.	1000003933, Nyängen, asuinpaikat, kivikautinen .....	96
38.	1000005186, Flätbacka, asuinpaikat, kivikautinen .....	98
39.	1000005187, Nya Hemmet, asuinpaikat, kivikautinen .....	100
40.	1000005190, Nygård, asuinpaikat, kivikautinen .....	101
41.	1000005239, Eistkärr, asuinpaikat, kivikautinen .....	104
42.	1000008107, Korsbergen, kivirakenteet/rakkakuopat, ajoittamaton.....	107
43.	1000008108, Sandbacka 2, kivirakenteet/rajamerkit, historiallinen .....	109
44.	1000008110, Vermijärvi 1, asuinpaikat, kivikautinen .....	110
45.	1000008111, Vermijärvi 2, asuinpaikat, kivikautinen .....	112
46.	1000008113, Tallbacka 1, asuinpaikat, kivikautinen .....	114
47.	1000008114, Tallbacka 2, asuinpaikat, kivikautinen .....	116
48.	1000008115, Ånäs 1, asuinpaikat, kivikautinen.....	117
49.	1000008116, Ånäs 2, asuinpaikat, kivikautinen.....	118
50.	1000008119, Nilsbo, asuinpaikat, kivikautinen .....	120
51.	1000008120, Björkbacka, asuinpaikat, kivikautinen .....	121
52.	1000008125, Falkbergsklobbarna 2, raaka-aineen hankintapaikat/louhokset, moniperiodinen.....	123
53.	1000008127, Bak-Storäng 2, asuinpaikat, kivikautinen.....	125
54.	1000008135, Vainudden 2, kivirakenteet/rajamerkit, historiallinen .....	126
55.	1000008138, Mariendal 1, asuinpaikat, kivikautinen .....	127
56.	1000008139, Mariendal 2, asuinpaikat, kivikautinen .....	130
57.	1000008141, Storåkern, asuinpaikat, kivikautinen .....	131
58.	1000008144, Norrberget, puolustusvarustukset, uusi aika.....	132
59.	1000008145, Lilla Kummelberget, maarakenteet/kuopat, ajoittamaton .....	134
60.	1000008148, Trutlandet 1, kivirakenteet/röykkiöt, pronssikautinen .....	137
61.	1000008151, Asplandet 5, kivirakenteet/röykkiöt, pronssi- ja/tai rautakautinen	139
62.	1000008158, Musta-Hevonen Yhteismetsät 2, kivirakenteet/rakkakuopat,.....	141
63.	1000008159, Mölandet, kivirakenteet/rakkakuopat, historiallinen.....	143
64.	1000008161, Röysö 3, maarakenteet/kuopat, historiallinen .....	145
65.	1000008162, Röysö 4, kulkuväylät/tienpohjat, historiallinen.....	146
66.	1000008165, Löparö Långberget 2, kivirakenteet/rakkakuopat, ajoittamaton	148
67.	1000008167, Löparö Ärtsveden, kivirakenteet/röykkiöt, ajoittamaton.....	149
68.	1000008168, Opanholmen, kivirakenteet/rakkakuopat, ajoittamaton.....	152
69.	1000008169, Gumböle Mutars 2, kivirakenteet/rajamerkit, historiallinen .....	156
70.	1000008170, Gumböle Mutars 1, luonnonmuodostumat/pirunpellot, ajoittamaton .....	157
71.	1000008171, Östersundom gård, kivirakenteet/rajamerkit, historiallinen .....	159
8.2.	Mahdolliset muinaisjäännökset .....	160
72.	753010023, Sokotberget, kivirakenteet, historiallinen.....	160
73.	753500014, Nickby Bråddödsbacken, hautapaikat/ruttohautausmaat, historiallinen .....	162
74.	1000008109, Nykulla, asuinpaikat, kivikautinen.....	163
75.	1000008128, Björkmo, asuinpaikat, kivikautinen.....	164
76.	1000008134, Vainudden 1, kivirakenteet/röykkiöt, esihistoriallinen .....	166
77.	1000008146, Kummelbergen, kivirakenteet/latomukset, ajoittamaton.....	167
78.	1000008149, Trutlandet 2, luonnonmuodostumat/pirunpellot, ajoittamaton.....	169
79.	1000008157, Musta-Hevonen Yhteismetsät 1, kivirakenteet/latomukset, uusi aika .....	170

8.3. Löytöpaikat.....	171
80. 753040001, Pihlajamäki, löytöpaikat/irtolöytöpaikat, kivikautinen .....	171
81. 1000003912, Antbacka, löytöpaikat/irtolöytöpaikat, kivikautinen .....	172
82. 1000003913, Olisbacka, löytöpaikat/irtolöytöpaikat, kivikautinen .....	173
83. 1000003916, Borgby, löytöpaikat/irtolöytöpaikat, kivikautinen .....	174
84. 1000003917, Talma, löytöpaikat/irtolöytöpaikat, kivikautinen .....	175
85. 1000003918, Putkinotko, löytöpaikat/irtolöytöpaikat, kivikautinen.....	176
86. 1000003919, Albacka, löytöpaikat/irtolöytöpaikat, rautakautinen .....	178
87. 1000003920, Mölandet Ormaan tontti, löytöpaikat/irtolöytöpaikat, rautakautinen .....	180
88. 1000003923, Kallbäck, löytöpaikat/irtolöytöpaikat, kivikautinen .....	182
89. 1000003925, Norrängen, löytöpaikat/irtolöytöpaikat, kivikautinen .....	183
90. 1000003928, Käsis, löytöpaikat/irtolöytöpaikat, kivikautinen .....	185
91. 1000003929, Skogsängsbacka, löytöpaikat/irtolöytöpaikat, kivikautinen .....	187
92. 1000003930, Falkbergsklobbarna 1, löytöpaikat/irtolöytöpaikat, kivikautinen..	188
93. 1000003931, Sandbacka 1, löytöpaikat/irtolöytöpaikat, kivikautinen .....	189
94. 1000003932, Massby Lövkulla, löytöpaikat/irtolöytöpaikat, kivikautinen.....	191
95. 1000003934, Hertsby, löytöpaikat/irtolöytöpaikat, rautakautinen ja/tai keskiaikainen .....	192
96. 1000003935, Näsis, löytöpaikat/irtolöytöpaikat, esihistoriallinen .....	193
97. 1000003936, Kotimäentie, löytöpaikat/irtolöytöpaikat, kivikautinen.....	194
98. 1000005185, Kläckarsåker, löytöpaikat/irtolöytöpaikat, kivikautinen .....	195
99. 1000005188, Nordebo, löytöpaikat/irtolöytöpaikat, kivikautinen .....	197
100. 1000005189, Ollila, löytöpaikat/irtolöytöpaikat, kivikautinen .....	198
101. 1000005191, Mälars, löytöpaikat/irtolöytöpaikat, kivikautinen .....	199
102. 1000005192, Västerkulla, löytöpaikat/irtolöytöpaikat, kivikautinen .....	200
103. 1000005193, Paippis Högre folkskola, löytöpaikat/irtolöytöpaikat, kivikautinen .....	201
104. 1000005194, Veckanäs, löytöpaikat/irtolöytöpaikat, kivikautinen.....	202
105. 1000005196, Bertas Holman, löytöpaikat/irtolöytöpaikat, kivikautinen .....	204
106. 1000005202, Skeppmalm, löytöpaikat/irtolöytöpaikat, kivikautinen .....	206
107. 1000005238, Waseniuska tomten, löytöpaikat/irtolöytöpaikat, kivikautinen .....	207
108. 1000005240, Eriksnäs, löytöpaikat/irtolöytöpaikat, kivikautinen.....	208
109. 1000005241, Skvettbacka, löytöpaikat/irtolöytöpaikat, ajoittamaton.....	209
110. 1000005242, Immersby Sandbacka, löytöpaikat/irtolöytöpaikat, kivikautinen..	210
111. 1000005243, Lill-Finnas, löytöpaikat/irtolöytöpaikat, kivikautinen.....	211
112. 1000005244, Rönkulla, löytöpaikat/irtolöytöpaikat, kivikautinen.....	213
113. 1000005246, Smeds, löytöpaikat/irtolöytöpaikat, kivikautinen.....	214
114. 1000005247, Gästerby, löytöpaikat/irtolöytöpaikat, kivikautinen .....	216
115. 1000005248, Petas, löytöpaikat/irtolöytöpaikat, kivikautinen .....	217
116. 1000005249, Bergkulla, löytöpaikat/irtolöytöpaikat, rautakautinen .....	219
117. 1000005250, Nikkilän sairaala 1, löytöpaikat/irtolöytöpaikat, pronssikautinen.	222
118. 1000005251, Löfkulla, löytöpaikat/irtolöytöpaikat, kivikautinen.....	224
119. 1000005252, Tallboskis, löytöpaikat/irtolöytöpaikat, kivikautinen.....	225
120. 1000005253, Skogskältas, löytöpaikat/irtolöytöpaikat, kivikautinen .....	227
121. 1000005263, Viirilä II, löytöpaikat/irtolöytöpaikat, kivikautinen .....	228
122. 1000005264, Viirilä V, löytöpaikat/irtolöytöpaikat, kivikautinen .....	230
123. 1000005437, Jokivarsi, löytöpaikat/irtolöytöpaikat, kivikautinen .....	231
124. 1000008117, Nikkilän sairaala 2, löytöpaikat/irtolöytöpaikat, rautakautinen ja/tai keskiaikainen .....	232

125.	1000008121, Hertsby Lövkulla, löytöpaikat/irtolöytöpaikat, kivikautinen .....	233
126.	1000008131, Jussas, löytöpaikat/irtolöytöpaikat, kivikautinen .....	234
127.	1000008176, Husholm, löytöpaikat/irtolöytöpaikat, kivikautinen.....	235
8.4.	Luonnonmuodostumat.....	236
128.	1000000559, Köukso, luonnonmuodostumat, ei määritelty.....	236
129.	1000008143, Gumbölemetsä, luonnonmuodostumat/rantakivikot, ei määritelty	237
130.	1000008160, Röysö 2, luonnonmuodostumat/pirunpellot, ajoittamaton .....	238
131.	1000008163, Kitö Lindnäs, luonnonmuodostumat/rantakivikot, ajoittamaton...	239
132.	1000008164, Löparö Långberget 1, luonnonmuodostumat/luolat, ajoittamaton	240
133.	1000008166, Löparö Dyviksbergen, luonnonmuodostumat/luolat, ajoittamaton	242
134.	1000008172, Lemminkäisen temppeli, kultti- ja tarinapaikat/tarinapaikat,.....	244
8.5.	Poistettavat .....	246
135.	753010022, Grindibergen, kivrakenteet/röykkiöt, ajoittamaton .....	246

## LIITTEET

# 1. ARKISTOTIEDOT

**SIPOO** (kuntatunnus 753)

Sipoo, Manneralueen esihistoriallisen ajan ja saariston esihistoriallisen sekä historiallisen ajan muinaisjäännösten inventoinnit 2007, Museovirasto, arkeologian osasto, Satu Koivisto

<i>Perus/maastokartat:</i>	2034 08 EESTILUOTO 2034 09 VUOSAARI 2034 12 + 15 FAGERÖ 2043 07 ÖSTERSUNDOM 2043 08 KERAVA 2043 09 JÄRVENPÄÄ 2043 10 HANGELBY 2043 11 NICKBY 2043 12 PORNAINEN
<i>Inventointiajankohta:</i>	23.4.-1.6.2007 manneralueet ja 4.-8.6.2007 saaristo
<i>Inventoinnin rahoittaja:</i>	Sipoon kunta, 19 570 € (manner) ja 5 480 € (saaristo)
<i>Inventoidun alueen pinta-ala:</i>	725,57 km <sup>2</sup> josta 3,13 km <sup>2</sup> on sisävesistöjä ja 358,39 km <sup>2</sup> merialuetta
<i>Löydöt:</i>	KM 37258–37287, diar. 5.3.2008
<i>Digikuvat:</i>	DG28.jpg–DG102_2.jpg
<i>Mustavalkonegatiivit:</i>	F145215–F145289_2
<i>Diapositiivit:</i>	D61174:1–D61190
<i>Aiemmat tutkimukset:</i>	E. W. Drake inventointi 1929 Pohjakallio Lauri inventointi 1971

**Kannen kuva:**

Sipoon vanha kirkko. Jatulintarha -seinämaalaus. DG101\_1.jpg. Satu Koivisto.



## 2. TIIVISTELMÄ

Sipoon muinaisjäännösinventointi tuli ajankohtaiseksi, jotta kunnalla olisi käytössään ajan-tasainen tieto yleiskaavoituksen tarpeisiin. Inventointi jaettiin kolmeen eri osa-alueeseen: manneralueen esihistoriallisten muinaisjäännösten inventointiin, manneralueen historiallisen ajan muinaisjäännösten inventointiin sekä saariston esihistoriallisten ja historiallisen ajan muinaisjäännösten inventointiin. Tämä raportti käsittää manneralueen esihistoriallisen ajan inventoinnin ja saariston esihistoriallisen sekä historiallisen ajan inventoinnin tulokset. Molemmat työt suoritti allekirjoittanut. Manneralueen historiallisen ajan muinaisjäännösten inventoinnin suoritti FM Veli-Pekka Suhonen ja FM Andreas Koivisto Museoviraston Raken-nushistorian osastolta ja siihen liittyy erillinen raportti, V.-P. Suhonen: *Sipoon historiallisen ajan muinaisjäännösten inventointi vuonna 2007*, Museovirasto/RHO. Tämän lisäksi Helsingin yliopiston Kulttuurien tutkimuksen laitoksen arkeologian oppiaine teki Metsähallituksen kanssa yhteistyössä Sipoonkorven inventoinnin, joka liittyi oppiaineen inventointikurssin maastotyöharjoitteluun. Työstä on erillinen raportti, Wesa Pertola: *Sipoonkorven luonnon-suojelun alueen (Sipoo/Vantaa) arkeologinen inventointi 7.–11.5.2007*, Kulttuurien tutkimuksen laitos, arkeologian oppiaine.

Inventoinnin rahoitti Sipoon kunta. Työhön käytettiin aikaa yhteensä noin viisi kuukautta, joka jakautui siten, että inventoinnin esitöihin ja arkistonselvitykseen käytettiin noin viikko, manneralueen kenttätöihin kuusi viikkoa, saariston kenttätöihin yksi viikko ja inventointien jälkitöihin ja raportin laadintaan yhteensä noin kolme kuukautta. Maastotöitä Sipoossa tehtiin 23.4.–8.6.2007.

Inventoinnin esi-, kenttä- ja jälkityöt teki allekirjoittanut Museoviraston arkeologian osastolta. Saariston kenttätöväiheessä inventointiapulaisena toimi yhden viikon ajan FM Jonina Janson. Syyskuussa 2007 inventoinnin jälkitöissä auttoi noin viikon ajan Fil. yo Janne Heinonen Helsingin yliopistosta, joka suoritti allekirjoittaneen ohjauksessa jälkityöharjoittelujakson.

Ennen inventointia lähetettiin paikallislehtiin ja Sipoon kuntaan tiedotteet suoritettavasta työs-tä. Siinä pyydettiin paikallisia asukkaita ilmoittamaan alueen esihistoriaan ja historiaan liitty-vistä havainnoista. Ilmoituksia tuli jonkin verran ja niitä tarkastettiin maastossa. Kenttätöissä inventoijan apuna toimi ajoittain Sipoon paikallisia asukkaita. Maastossa kuljettiin jalan, au-tolla ja moottoriveneellä.

Sipoon manneralueen esihistoriallisten muinaisjäännösten inventoinnin tavoitteena oli selvit-tää kunnan alueella sijaitsevien tunnettujen muinaisjäännösten nykykunto sekä etsiä ennestään tuntemattomia muinaisjäännöksiä. Museoviraston ylläpitämän muinaisjäännösrekisterin tieto-jen mukaan kaava-alueen mantereen puoleisesta osasta tunnettiin ennen inventointia 25 kiin-teää esihistoriallista tai ajoittamatonta muinaisjäännöstä sekä yli 50 muinaisesineiden löytö-paikkaa. Ennestään tuntemattomien muinaisjäännösten etsimisen painopistealueena oli yleis-kaava-alueen rakentamiseen osoitetut muutosalueet. Tunnettujen muinaisjäännösten osalta inventoinnin tavoitteena oli selvittää kohteiden säilyneisyys ja laajuus. Saariston arkeologi-ssa inventoinnissa tarkastettiin alueen ennestään tunnetut esihistoriallisen ja historiallisen ajan muinaisjäännökset, yhteensä yhdeksän kohdetta, sekä etsittiin ennestään tuntemattomia muinaisjäännöksiä.

Inventoinnissa dokumentoitiin 133 kohdetta. Alueelta löytyi yhteensä 51 uutta kohdetta, joista noin puolet on kivikautisia asuinpaikkoja. Rannikolta ja saaristosta löytyi 12 uutta kiviröykkiötä tai latomusta. Suuri osa uusista muinaisjäännöksistä sijaitsee Sipoon muuttuvan maankäytön alueella. Kohteiden sijaintitiedot tallennettiin GPS-paikantimella ja kiinteiden muinaisjäännösten laajuus pyrittiin arvioimaan maastossa. Inventoinnin yhteydessä tehdyt muinaisjäännösten aluerajaukset ovat suuntaa-antavia; tarkkojen rajojen selvittäminen vaatii erillisiä koekaivauksia. Erityisesti pelloilla sijaitsevien kivikautisten asuinpaikkojen kohdalla aluerajaus perustuu kyntökerroksen pinnalla havaittuun löytöaineistoon. Muiden kohteiden, kuten röykkiöiden, latomusten ja erilaisten maarakenteiden, osalta rajaaminen perustuu havaittuihin kiinteisiin rakenteisiin ja niiden GPS-paikannukseen. Joillekin kohteille tai niiden läheisyyteen kaivettiin koepistoja, joiden perusteella pyrittiin selvittämään muinaisjäännöksen laajuutta ja luonnetta. Tiedot eri paikoilla käytetyistä inventointimenetelmistä on liitetty kohdekuvauksiin (luku 8. s. 17).

Inventoinnin tulosten perusteella Sipoon kivikautinen asutus sijoittuu Sipoonjoen ja sen sivujokien loiville rantapelloille, erityisesti Nikkilässä ja Paippisissa, sekä paikoin rannikkovyöhykkeelle, erityisesti Massbyn ja Västerskogin alueelle. Rannikkovyöhykkeen asuinpaikat saattavat ajoittua aivan kivikauden loppuun ja/tai pronssikauteen. Suuri osa kivikautisista asuinpaikoista on melko pitkälle tuhoutunut peltoviljelyn ja myöhemmän asutuksen vaikutuksesta. Oman mielenkiintoisen lisän tuovat Lounais-Sipoon Viirilän suoalueen mahdollisesti jo mesoliittiseen kivikauteen ajoittuvat asuin- ja löytöpaikat. Nykyisten suosaarekkeiden reunoilla sijaitsevat asuinpaikat ovat pienialaisia ja melko hyvin säilyneitä lukuunottamatta lähes koskemattoman suoalueen läpi kaivettuja kaasuputki- ja muita kaivantoja. Rannikon ja saariston röykkiöt noudattavat tiettyä kaavaa ja suurin osa niistä ajoittuu todennäköisesti pronssikaudelle. Osa pienemmistä röykkiöistä saattaa olla myös rautakautisia. Muutamia kohteita sijaitsee Lounais-Sipoon Helsingille liitettävillä alueilla sekä Sipoonrannan suunnitellulla asuinalueella Storörsbottnetin rannalla. Selkeästi rautakautisia kiinteitä muinaisjäännöksiä ei alueelta edelleenkään löytynyt, vaikka Sipoon muutamien järvien pohjasedimenteistä tehdyt siitepölyanalyysit viittaavat kiinteän asutuksen syntymiseen jo viikinkiajalla. Niin mantereelta kuin saaristostakin löytyi muutamia historialliseen aikaan ajoittuvia sekä tarkemmin ajoittamattomia muinaisjäännöksiä. Inventointiraportin tiedot on siirretty Museovirastossa ylläpidettävään muinaisjäännösrekisteriin. Kohdekuvauksiin liitetyissä peruskarttaotteissa kiinteät muinaisjäännökset on merkitty punaisin, kiinteiden muinaisjäännösten erilliskohteet keltaisin, mahdolliset muinaisjäännökset vihrein, irtolöytöpaikat sinisin ja luonnonmuodostumat pinkein palloin. Kiinteiden muinaisjäännösten rauhoitusluokka on ilmoitettu Museoviraston muinaisjäännösrekisterin luokituksen mukaisena: 1 = valtakunnallisesti merkittävä, säilyminen turvattu kaikissa olosuhteissa; 2 = kohteen arvon selvittäminen edellyttää tarkempia tutkimuksia sekä 3 = tuhoutunut ja/tai loppuun saakka tutkittu muinaisjäännös, ei enää rauhoitettu.

Helsingissä 31.3.2008

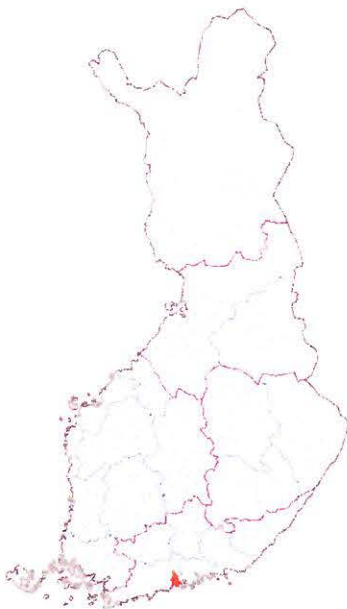


Satu Koivisto, FM



### 3. ALUEEN LUONNE JA TUTKIMUSHISTORIA

Sipoo sijaitsee Itä-Uudenmaan maakunnassa, Etelä-Suomen läänissä. Sipoon naapurikuntia ovat lännessä Vantaa, Kerava, Tuusula ja Järvenpää sekä idässä Porvoo ja Pornainen. Kunnassa on 19 532 asukasta ja sen pinta-ala on 725,57 km<sup>2</sup> josta 3,13 km<sup>2</sup> on sisävesistöjä. Väestötiheys on 53,7 asukasta/km<sup>2</sup>. Kunta on kaksikielinen. 58 prosenttia asukkaista on suomenkielisiä, 40 prosenttia ruotsinkielisiä. Sipoon rannikolla on suosittuja kesäasutussaaaria. Asutus keskittyy kunnan pientaajamiin, Boxiin, Martinkylään, Söderkullaan, Talmaan, Västerskogiin ja Itäsalmeen sekä Nikkilään. Sipoon asukasmäärä on kasvanut 1980–90-luvuilla pääkaupunkiseudun muuttoliikkeen vuoksi. (<http://fi.wikipedia.org/wiki/Sipoo>.)



Kartta 1. Sipoon kunnan sijainti.

Helsingin kaupunki esitti kesällä 2006 valtioneuvostolle, että läntisestä Sipoosta liitettäisiin noin 50 km<sup>2</sup> maata Helsinkiin. Sipoon kunta vastusti esitystä ja piti perusteluita liittokselle lainvastaisina. Valtioneuvosto päätti kesäkuussa 2007 noin 30 neliökilometrin suuruisen alueen liittämistä Helsinkiin vuoden 2009 alusta. Päätöksestä jätettiin useita valituksia korkeimpaan hallinto-oikeuteen, joka kuitenkin hylkäsi kaikki valitukset alkuvuodesta 2008. (<http://www.sipoo.fi/fi/ajankohtaista/?a=viewItem&itemid=271>.)

Alueen kallioperä kuuluu svekofenniseen vuorijonovyöhykkeeseen, joka syntyi 1950–1800 miljoonaa vuotta sitten. Itse vuoristo on kulunut pois jättäen jälkeensä ainoastaan syvällä maankuoren sisällä muodostuneita ja myöhemmin kohonneita juuriosia. Näistä vuorijonomuodostuksessa syntyneistä metamorfisista kivistä esiintyy Sipoon alueella vallitsevana kivilajina suonigneissiiä, harmaan ja tumman gneissin ja punaisen graniitin seosta, jota kutsutaan migmatiitiksi.

Lisäksi esiintyy kvartsi-maasälpagneissiiä ja tummanvihreää amfiboliittia, jonka päämineraalit ovat maasälpä ja sarvivälke. Pohjoisluoteesta virranneen viimeisen jäätiköitymisvaiheen jättämiä jälkiä, silokallioita ja niiden pinnalla olevia uurteita ja kouruja, löytyy parhaiten hiljattain merestä paljastuneilta rannoilta ja luodoilta sekä hiekkakuopista aineksenoton yhteydessä paljastuneilta kallioilta. Mannerjäätikön irrottamasta ja kuljettamasta kiviaineksesta syntynyt moreeni on kerrostunut sekä kohoumilla että laaksoissa jäätikön puhdistaman kallion pinnalle. (Haavisto-Hyvärinen 1998:3.)

Selviä muinaisrantoja löytyy parhaiten niiltä korkeuksilta, joissa vedenpinta pysyi useita satoja vuosia lähes samalla korkeudella tai vedenpinta nousi muutaman metrin. Tällaiset olosuhteet olivat n. 7 500 vuotta sitten Litorinameren alkuvaiheessa, kun valtameren pinnankohoaminen ja maankohoaminen kompensoivat toisensa. Rannikkovyöhykkeellä muinaisrannat ovat kallioiden lakiosiin pyörityneistä kivistä kerrostuneita rantavalleja. Litorinameren ylin rantavalli sijaitsee 30–32 m mpy korkeudella ja on tyypiltään usein puuton lohkarpelto. Litorinameren nuoremmat rantavallit sijaitsevat n. 20 m mpy ja n. 17,5 m mpy korkeuksilla. (Haavisto-Hyvärinen 1998:7–8.) Lohkarpeltoja tai pirunpeltoja on usein luultu hautaröykkiöiksi. Inventoinnissa 2007 useassa pirunpellossa havaittiin kaivelun jälkiä, kuoppia ja valleja





Kuva 1. Korsbergen. Kuoppa 2. kivirakan koillisreunassa. Itäkaakkoon. DG31.jpg. Satu Koivisto.

(kuva 1.). Tällaiset rakenteet ovat hyvin vaikeasti ajoitettavissa; esim. Pohjanmaalla luontaisia kivikkoja on hyödynnetty jo kivikaudella. Siksi Sipoonkin tapauksessa kivikoissa havaitut rakenteet on luokiteltu kiinteiksi muinaisjäännöksiksi ja niiden ajoittaminen on selvitettävissä vain perusteellisin koe-kaivauksin.

Nikkilän alue oli saaristoa Ancylusjärvivaiheen alussa, n. 9 500 vuotta sitten. Nykyistä Itämeren edeltäneen Litorinavaiheen alussa, n. 7 500 vuotta sitten, meren pinta oli n. 28 m mpy korkeudella. Alueen kalliomaat käsittävät sekä avokalliota että ohuen, alle metrin moreenikerroksen peittämiä kallioalueita. Kallioperän pääkivilaji on graniitti, jota juovittavat kiillegneissisiä ja kvartsi-maasälpagneissisiä olevat alueet. Moreeni verhoaa kallioiden rinteitä ja painanteita muutaman metrin paksuisena kerroksena. Hiekkaa ja karkeaa hietaa esiintyy jonomaisena hiekkamuodostumana, joka on kerrostunut paikalla muinoin virranneen jäätikköjoen uomaan. Hiekkaelementit ovat erillisiä kumpuja tai tasanteita, joita savikot ja kallioalueet erottavat toisistaan. Hiekkamuodostumien ympärillä on rantakerrostumia, eri rantavaiheiden aikaisen aallokon muodostumista huuhtomaa ja uudelleen kerrostamaa hiekkaa ja karkeaa hietaa. Saven ja liejusaven muodostunut Baltian jääjärven, Yoldiameren ja Ancylusjärven pohjakerrostumina. Päällimmäisenä on Litorinameren aikana kerrostuneita, humuspitoisia savia. (Kukkonen 1994:1–2.) Tällä alueella kivikautinen asutus keskittyy savikkoon raivattujen peltoalueiden yläosissa oleville hiekkamuodostumille, jotka ovat kuluneet ja tasoittuneet ajan kuluessa erityisesti peltoviljelyn vaikutuksesta.

Sipoon rannikkoalueella ja saaristossa vallitsee tyypillinen Rannikko-Suomen maaperä, jossa kalliomaiden ja savien osuus on vallitseva. Saaristoalueella kalliomaiden osuus on suurin. Pääosa kalliomaista on avokalliota, mutta osaa verhoaa ohut, alle metrin paksuinen moreenikerros tai moreenista huuhtoutunut hiekkakerros. (Haavisto-Hyvärinen 1998:11.) Karhusaarella olevan kallion laella on ainakin seitsemän pientä hiidenkirnua (Kielosto & Lindroos 1997:3). Kallioperän murrosvyöhykkeet ovat rannikkoalueella savikerrostumien tasoittamia laaksoja. Savikkojen alimmat kerrostumat syntyivät jäätikön sulamisvesien tuomasta lietteestä Baltian jääjärven pohjaan. Päällimmäisenä kerroksena alavammilla mailla esiintyy Litorinameren liejusavea. (Haavisto-Hyvärinen 1998:9.)

Nykyisen Sipoon Kalkkirannan alueella on louhittu kalkkikiveä useasta paikasta ainakin 1600-luvulta alkaen. Suomenlinnan rakentamisen aikaan, 1700-luvulla, kalkkikiveä louhittiin suuria määriä laastin valmistamiseen. Nykyaikainen suurtuotanto alkoi vuonna 1939, jolloin louhinta siirtyi maan tai oikeastaan meren alle. Sipoon kalkkikiven väri vaihtelee valkeasta



vihertävään ja punaiseen, jopa lohenpunaiseen. Punaisen värin aiheuttaa kalkkikiven rautapitoisuus. ([http://www.gsf.fi/info/suomen\\_kivet/ita-uusimaa.html](http://www.gsf.fi/info/suomen_kivet/ita-uusimaa.html).)

Sipoonjoki on kokonaisuudessaan noin 40 kilometriä pitkä joki, jonka puomainen yläjuoksu virtaa metsäalueiden keskellä. Paippisista alajuoksulle rannat ovat lähinnä peltoa. Joessa on muutamia koskia sekä koskimaisia osuuksia, joiden putouskorkeudet ovat kuitenkin pieniä. Suurimmat kosket ovat Paippisten Hommanäsissä. Sipoonjoki on erityisen arvokas yhtenä neljästä Suomen puolella Suomenlahteen laskevasta joesta, jossa on jäljellä luontaisesti lisääntyvä alkuperäinen meritaimenkanta. Sipoonjoen vesi on savisameaa ja runsasravinteista. Joki laskee kolmisen kilometriä pitkään, kapeaan Sipoonlahteen, joka on rehevöitynyt. (<http://www.ymparisto.fi/default.asp?contentid=10543&lan=fi>.)



Kuva 2. Sipoonjoen hienoja rantapeltoja Etelä-Paippisissa. Kuvattu Snickarsin kivikautiselta asuinpaikalta. Länteen. DG56.jpg. Satu Koivisto.

Kivikautisten asuinpaikkojen tyypillisimpänä ympäristönä ovat nykyisen Sipoonjoen loivat rantapelot, joilla esiintyville muinaisille rantaterasseille kivikautiset asuinpaikat sijoittuvat helminauhamaaisena muodostelmana (kuva 2.). Ennen nykyisen jokiuoman muodostumista alue on muodostanut paikoin laajan merenlahden, joka on neoliittisen kivikauden keskivaiheilla, n. 4000 eKr., ulottunut lähes kunnan pohjoisosaan saakka (Sarmaja-Korjonen 1994:22).

Sipoon ensimmäisen muinaisjäännösinventoinnin teki E.W. Drake vuonna 1929. Ajan hengen mukaisesti Drake tarkasti useita muinaisesineiden löytöpaikkoja ja tietoja kunnan alueella sijaitsevista ”hiidenkiukaista”. Jo inventoinnin esityövaiheessa Drake huomasi, että kunnan arkeologinen jäämistö on hyvin köyhä. Vähäiset muinaisesineiden löytöpaikat eivät olleet enää maastossa jäljitettävissä. Inventoinnissa kiviröykkiöiden määrä nousi 20:een ja ne keskittyivät pitäjän eteläosiin ja saaristoon. (Drake 1929:1–2.)

Perusteellisen Sipoon kuntainventoinnin teki Lauri Pohjakallio vuonna 1971. Pohjakallio tarkasti systemaattisesti kaikki kunnan tunnetut muinaisjäännökset ja muinaisesineiden löytöpaikat. (Pohjakallio 1971.) Raportti on edelleen hyvin käyttökelpoinen ja Pohjakallion systemaattisesti ja huolella tehty työ loivat hyvän pohjan vuoden 2007 inventoinnille.

Muu arkeologinen toiminta Sipoossa käsittää lukuisia tarkastusraportteja muinaisjäännöskohteille ja löytöpaikoille. Arkeologisista kaivauksista mainittakoon Alfred Hackmannin kaivaukset Stenskybergetin pronssikautisella röykkiöalueella vuonna 1916, kivikautisen asuinpaikan koekaivaus Martinkylän Keskitalossa 1997, Viirilä IV:n kivikautisen asuinpaikan koekaivaus 1997 sekä Sibbesborgin tutkimukset vuosina 1909, 1985 ja 1988. (Hackman 1916, Vanhatalo 1997, Fast 1997, Rinne 1909, Bergström 1985, Gestrin 1988.)



## 4. INVENTOINNIN TOTEUTUS

Sipoon mantereen ja saariston muinaisjäännösinventoinnin esitöihin, aineiston käsittelyyn ja raportin laadintaan varattiin aikaa yhteensä noin kolme kuukautta. Esitöiden yhteydessä käytiin läpi kunnan alueeseen ja osittain lähikuntiin liittyvä aineisto Museoviraston arkeologian osaston topografisesta arkistosta. Sipoon maastokartat (mk 1:20 000) hankittiin yksityiskohdaisempaa kartta-analyysia sekä kenttätöön toteuttamista varten. Sipoon kunnasta toimitettiin sähköistä kartta-aineistoa tutkimusalueesta sekä yleiskaavaan liittyviä selvityksiä.

Maastotyö tehtiin yleispiirteisesti koko kunnan alueella yhteensä seitsemän viikon ajan 23.4.–8.6.2007. Manneralueen inventoinnissa tarkastettiin kaikki esihistorialliset ja ajoittamattomat kiinteät muinaisjäännökset ja esihistorialliset löytöpaikat. Uusien kohteiden etsimisessä pyrittiin ensisijaisesti esihistoriallisten muinaisjäännösten löytymiseen. Historiallisen ajan kohteita etsittiin ajan sallimissa puitteissa ja niitä maastossa kulkiessa eteen sattuessa. Saariston inven-



Kuva 3. Inventointia Sipoon saaristossa. DG91.jpg. Satu Koivisto.

tointi kattoi kaikki maastossa näkyvät ilmiöt ja ajanjaksot kivikaudelta nykypäivään. Inventoinnin yhteydessä tarkastettiin myös vihjeitä, joita saatiin Sipoon asukkailta. Aineiston kokoaminen ja vieminen muinaisjäännösrekisteriin aloitettiin välittömästi maastovaiheen jälkeen kesäkuussa 2007, jotta kunta saisi ajantasaista tietoa yleiskaavan laatimiseksi. Raportin laadinta aloitettiin tammikuussa 2008.

Manneralueella maastossa kuljettiin autolla ja jalan. Tyypillisimmillään inventointityö oli kivikautisten löytöpaikkojen tarkastamista peltorinteilla. Hyvin suuressa osaa kivikautisia löytöpaikkoja löytyi inventoinnissa kivikautinen asuinpaikka. Useat kohteista olivat jo Pohjakallion 1971 tarkastamia. Ehkä syynä useiden uusien asuinpaikkojen löytymiselle oli edullinen inventointiajankohta sekä peltojen systemaattinen tarkastus ja pintapöimintä. Rannikon röykkiöalueiden läheisyyteen pääsi usein autolla ja kohteiden ympäristö pyrittiin myös tarkastamaan perusteellisesti uusien röykkiöiden tai asuinpaikkamerkkien havaitsemiseksi. Saariston inventoinnissa ongelmaksi muodostui sopivan veneen saaminen; inventointi kattoi myös kohteita ulkosaaristossa, jonne ei huonon sään sattuessa pääse kohtuullisessa ajassa pienemmällä moottoriveneellä. Vene saatiin lopulta vuokrattua kuljettajineen, mutta vesillä kuljettiin ainoastaan kahden päivän ajan kustannussyistä. Esim. Löparön saarelle pääsee kuitenkin autolla, joten saaristoinventoinnin loput kolme päivää kuljettiin autolla ja paikallisten asukkaiden tarjoamalla venekyydeillä.

Inventoinnissa dokumentoitiin 133 kohdetta. Tarkastettujen kohteiden sijainti mitattiin Garmin GPSMAP® 60CS -laitteella. Erityisesti ennalta tunnettujen kiinteiden muinaisjäännöskohteiden paikannukseen kiinnitettiin huomiota ja niiden sijaintitietoja korjattiin havaittujen virheiden osalta. Kiinteiden muinaisjäännösten laajuus määritettiin myös jo tarkastushetkellä,



joka perustuu paikalla havaitun löytöaineiston levintään tai näkyviin kiinteisiin rakenteisiin. Täytyy kuitenkin muistaa, että inventoinnin yhteydessä tehdyt muinaisjäännösten aluerajaukset ovat suuntaa-antavia; tarkkojen rajojen selvittäminen vaatii erillisiä koekaivauksia.

## 5. INVENTOINNIN TULOKSET

Alueelta löytyi yhteensä 51 uutta kohdetta, joista noin puolet on kivikautisia asuinpaikkoja (kartta Sipoon kiinteistä muinaisjäännöksistä Liite 1.). Rannikolta ja saaristosta löytyi 12 uutta kiviröykkiötä tai latomusta. Suuri osa uusista muinaisjäännöksistä sijaitsee Sipoon muuttuvan maankäytön alueella, erityisesti Nikkilässä. Sipoon kivikautinen asutus sijoittuu nykyisen Sipoonjoen, lähelle kunnan pohjoisrajaa kurottuvan muinaisen merenlahden rannoille, sekä sen sivujokien varsille. Rannikkovyöhykkeen ja saariston muinaisjäännöstyyppinä ovat röykkiöt, joista suuri osa on pronssikautisia hautaröykkiöitä. Osa pienikokoisemmista ja epämää-



Kuva 4. Mariendal 2. Kivikautinen asuinpaikka peltorinteellä puron itärannalla. Kaakkoon. DG72.jpg. Satu Koivisto.

räisemmistä röykkiöistä saattaa ajoittua rautakauteen. Ajoitus selviäisi vain koekaivauksin. Suomen mittapuussa poikkeuksellisen hienoja muinaisjäännöskohteita ovat Asplandetin saaren jatulintraha, Falkbergsklobbarnan kallion kvartsilouhos sekä kivikautisista kohteista Mariendalin asuinpaikat Byabäckenin peltorinteillä sekä Viirilän suoalueen mesoliittiseen kivikauteen ajoittuvat asuinpaikat.

Askolan Kopinkalliosta tunnetaan laaja-alainen, mesoliittiseen kivikauteen ajoitettu kvartsilouhos. Vastaavia löytöjä on myös Mäntsälästä ja Tuusulasta (Edgren 1996:23). Kalliota on ensin kuumennettu tulen avulla, jonka jälkeen se on jäähdytetty nopeasti kaatamalla kylmää vettä kvartsisuonen päälle. Tällä tavoin kalliosta on irronnut sopivia raaka-ainekappaleita. Kuumentamalla irrotettu kvartsi on ollut myös parempilaatuista työkalujen valmistamiseksi verrattuna hakkaamalla irrotettuun kvartsiin. (Kinnunen 1993:10, 16.) Sipoon Falkbergsklobbarnan kvartsilouhoksen käyttöikä on epävarma, mutta kallion juurelta löytynyt kivikirves voi antaa viitteitä kvartsiraaka-aineen hyödyntämisestä jo kivikaudella. Falkbergsklobbarnan kvartsisuonen kohdalle muodostunut kovera kuoppa viittaa kallion kuumentamiseen Kopinkallion louhoksen tapaan.

Sipoon mesoliittiseen kivikauteen, n. 8200–5000 eKr., ajoittuvat asuinpaikat sijaitsevat n. 32–34 m mpy korkeustasolla. Asuinpaikat sijaitsevat silloisen sisäsaariston merenlahden rannoilla. Alueelta ei kuitenkaan tunneta yhtään mesoliittiseen kivikauteen ajoittuvia hautoja. Lähimmät ovat löytyneet Vantaan Jönsaksesta. Osa kivikautisista irtolöydöistä ajoittuu tähän aikaan, kuten eteläsuomalaiset tasataltat, uurrenuijat, lehdenmuotoiset liuskekärjet sekä käyräselkäiset kourutaltat (Matiskainen 1989: 8). Lähellä Vantaan rajaa sijaitsevan Viirilän suo-



alueen kivikautiset asuinpaikat ajoittuvat korkeutensa ja löytöaineistonsa perusteella mesoliittiselle kivikaudelle.

Kampakeraamisena aikana, n. 5000–3600 eKr., asuttiin silloisen merenrannan tuntumassa. Suosittuja olivat erityisesti suojaisat rantakaistat, jokisuut ja salmet. Suuri osa Sipoon tunnetuista kivikautisista asuinpaikoista on tältä aikakaudelta. Tyypillisintä löytömaterialiaa ovat mm. kvartsi-iskokset ja -esineet, pii ja hiotut kivilajiesineet. Saviastianpalat säilyvät yleensä huonosti muokatuilla pelloilla; alueelta on löytynyt pieniä paloja myöhäisempää nuorakeraamiikkaa, n. 2500–2000 eKr., kuten Lahdenväylän itäpuolelta, Myraksen laaja-alaisen kivikautisen asuinpaikan löytökeskittymästä 3. Kampakeraamisen ajan asuinpaikat sijaitsevat n. 30–20 m mpy korkeustasoilla.

Sipoon pronssikautiseksi, n. 1500–500 eKr., luokitellut röykkiöhaudat edustavat Uudenmaan rannikon röykkiöalueen itäisintä ulkovartiota. Porvoon itäpuolella röykkiöiden määrä vähenee ja kasvaa taas hieman Kymissä ja Vehkalahdella. Pronssiesineet ovat Itä-Uudellamaalla melko harvinaisia. (Edgren



1996:66–67.) Nikkilän sairaalan rakennustoissa on löytynyt pronssikirves. Inventoinnissa 2007 alue tarkastettiin perusteellisesti, mutta paikalla ei havaittu mitään pronssikautiseen hautaukseen tai asuinpaikkaan viittaavaa. Vanhemmalla pronssikaudella röykkiöhaudat sijoitettiin korkealle, kallion laelle. Nuoremmalla pronssikaudella haudat voivat sijaita alempana, lähellä asuinpaikkoja ja viljelykelpoista maata (Edgren 1996:64).

Kuva 5. Röhöll. Kuperalakinen röykkiö Uuden Porvoontien pohjoispuolella olevalla kalliolla. Lounaaseen. DG65\_1.jpg. Satu Koivisto.

Osa pienemmistä röykkiöistä voi kuitenkin ajoittua rautakauteen, n. 500 eKr.–1150 jKr. Porvoon Svartsån Koiton saarella tutkitut kolme pientä röykkiötä osoittautuivat rautakautisiksi. Vainajat oli sijoitettu röykkiöihin polttamatta ja hauta-anteina löytyi koruja, aseita ja Luukonsaaren tyyppin saviastia. (Edgren 1996:91–93.) Osa 2007 inventoinnissa Sipoon saaristosta löytyneistä röykkiöistä voisi liittyä tähän perinteeseen, kuten Trutlandetin, Asplandetin ja Löparön röykkiöt. Vastaavia röykkiöitä tunnetaan myös esim. Pyhtäältä ja Lavansaaresta (Edgren 1996:96). Sipoon rautakauteen ajoittuvat löydöt ovat kuitenkin luonteeltaan epävarmoja. Roomalaiset rahalöydöt ovat löytötiedoiltaan niin epävarmoja, että kyseessä saattaa olla sekundäärinen löytöyhteys. Martinkylästä on löytynyt yksi soikea tuluskivi, jollaiset perinteisesti on yhdistetty rautakautiseen eränkäyntiin. Bergkullan almandiini, kelttiläisin ornamentin koristettu puolijalokivi, on löytynyt savisesta pellosta Gesterbystä. Torsten Edgren on esittänyt mahdollisuuden, että almandiinin löytöpaikka saattaa olla sekundäärinen. 1800–1900-luvun alussa Sipooseen ostettiin käymälä ym. jätettä lannoitteeksi, joka laivattiin alueelle Sipoonjokea ja sen sivujokia myöten. Lähteiden perusteella erityisesti Gesterbyn peltoja on lannoitettu tällä tavoin ja on mahdollista, että almandiini on kulkeutunut löytöpaikalleen lan-



noitekuorman mukana. (Edgren 1996:99.) Inventoinnissa 2007 löytöpaikka tarkastettiin perusteellisesti, mutta paikalla havaittiin ainoastaan resenttiä löytöaineistoa.

Sipoosta on löytynyt muutamia rautaesineitä, mutta löydöt ajoittunevat historialliseen aikaan. Selkeästi rautakautisia muinaisjäännöksiä tai löytöjä, mahdollisia rautakauden tyyppin rökkiöitä lukuunottamatta, ei alueelta edelleenkään tunneta. Sipoon järvien pohjasedimenteistä saatujen siitepölydiagrammien perusteella ensimmäiset todisteet ihmisen läsnäolosta ja metsän raivaamisesta ovat pronssikaudelta. Seuraavat merkit ovat esiroomalaiselta rautakaudelta. Raivauksen merkit viittaavat kaskiviljelyyn. Kolmas vaihe Hamträsketin siitepölyanalyysissä ajoittuu viikinkiaikaan, jolloin analyysin tulosten perusteella Sipoossa alkoi jatkuva viljanviljely ja siihen liittyvä pysyvä asutus. (Sarmaja-Korjonen 1992:66.) Paikannimitutkimuksen perusteella Itä-Uudellamaalla on ollut vankka suomalainen nimistökerros ennen ruotsalaisten siirtolaisten saapumista alueelle 1100-luvulla. Porvoonjokilaakson suomalaisten paikannimien perusteella alueen asutuksessa on ollut katko vuosien 400–1000 jKr. välillä. Arkeologisen löytöaineiston puute tukee tätä teoriaa. (Edgren 1996: 107–108.) Siitepölytutkimuksissa havaittu viikinkikaudella alueelle muodostunut pysyvä asutus ei siis vielääkään saanut tukea arkeologisesta aineistosta. Samanaikaisia löytöjä ei tunneta lähialueiltaakaan, kuten entisen Helsingin pitäjän alueelta, Pernajasta tai Porvoosta. Systemaattisella, rautakautiselle asutukselle soveltuville alueille kohdennetulla täsmäinventoinnilla tähänkin kysymykseen voitaisiin saada lisäselvyyttä. Läntisellä Uudellamaalla varhaisen asutuksen kuva on muuttunut viime vuosina melko radikaalistikin Vårt Maritima Arv -projektin myötä (<http://www.helsinki.fi/hum/arla/vma/>). Merkkejä pysyvistä, rautakautisesta asutuksesta on löytynyt mm. Hangosta, Inkoosta ja Tammisaaresta.

## 6. LÄHTEET

### ***Painetut lähteet:***

**Edgren, Torsten** 1996: Porvoon seudun esihistoria. *Porvoon kaupungin historia I*. Porvoo.

**Kinnunen, Kari A.** 1993: Mineralogical methods applied to the study of stone age quartz quarries in Finland. *Fennoscandia archaeologica X*. Helsinki.

**Kuvaja, Christer & Rantanen, Arja** 1994: *Sibbo sockens historia. Fram till år 1868*. Band 1. Jyväskylä.

**Matiskainen, Heikki** 1989: Studies on the Chronology, material Culture and Subsistence Economy of the Finnish Mesolithic, 10 000-6000 b.p. *Iskos 8*. Suomen Muinaismuistoyhdistys. Helsinki.

**Sarmaja-Korjonen, Kaarina** 1992: Fine-interval pollen and charcoal analyses as tracers of early clearance periods in S Finland. *Acta Botanica Fennica 146*. Helsinki.

**Sarmaja-Korjonen, Kaarina** 1994: Sibbo sockens naturhistoria. *Sibbo sockens historia. Fram till år 1868*. Band 1. Jyväskylä.

### ***Julkaisemattomat raportit ja muut arkistolähteet:***

**Bergström, Matti** 1985: Sibbesborg. Julkaisematon kaivausraportti Museoviraston arkeologian osaston topografisessa arkistossa.

**Drake, E.W.** 1929: Sipoo. Inventointi. Julkaisematon inventointiraportti Museoviraston arkeologian osaston topografisessa arkistossa.

- Fast, Jan** 1997: Sipoo Hindsby Viirilä IV. Kivikautisen asuinpaikan koekaivaus 1997 ja löytöpaikkojen tarkastuksia (1994). Julkaisematon kaivausraportti Museoviraston arkeologian osaston topografisessa arkistossa.
- Gestrin, Tryggve** 1988: Sibbesborg. Julkaisematon koekaivausraportti Museoviraston arkeologian osaston topografisessa arkistossa.
- Hackman, Alfred** 1916: Stenskyberget. Julkaisematon kaivausraportti Museoviraston arkeologian osaston topografisessa arkistossa.
- Haavisto-Hyvärinen, Maija** 1998: Vuosaaren kartta-alueen maaperä. GTK. Espoo.  
<http://fi.wikipedia.org/wiki/Sipoo>  
<http://www.sipoo.fi/fi/ajankohtaista/?a=viewItem&itemid=271>  
[http://www.gsf.fi/info/suomen\\_kivet/ita-uusimaa.html](http://www.gsf.fi/info/suomen_kivet/ita-uusimaa.html)  
<http://www.helsinki.fi/hum/arla/vma/>  
<http://www.ymparisto.fi/default.asp?contentid=10543&lan=fi>
- Kielosto, Sakari & Lindroos, Pentti** 1997: Östersundomin kartta-alueen maaperä. GTK. Espoo.
- Kukkonen, Marjatta** 1994: Nickbyn maaperäkartan 2043 11 selitys. GTK. Espoo.
- Perttola, Wesa** 2007: Sipoonkorven luonnonsuojelun alueen (Sipoo/Vantaa) arkeologinen inventointi 7.-11.5.2007, Helsingin yliopisto, Kulttuurien tutkimuksen laitos, arkeologian oppiaine.
- Pohjakallio, Lauri** 1971: Sipoon muinaisjäännösten inventointi. Julkaisematon inventointiraportti Museoviraston arkeologian osaston topografisessa arkistossa.
- Rinne, Juhani** 1914: *Suomen keskiaikaiset mäkilinnat*. Osa 1: Myöhäisesihistorialliset ja niihin palautuvat keskiaikaiset linnat. Helsinki.
- Suhonen, V.-P.** 2007: Sipoon historiallisen ajan muinaisjäännösten inventointi vuonna 2007, Museovirasto/RHO.
- Vanhatalo, Simo** 1997: Sipoo (Sibbo) Keskitalo (Mellangård) [5]. Kivikautisen asuinpaikan ja sen ympäristön koekaivaukset. Julkaisematon koekaivausraportti Museoviraston arkeologian osaston topografisessa arkistossa.

## 7. HAKEMISTOT

### **7.1. Luettelo Sipoon kiinteistä muinaisjäänöksistä peruskarttalehdittään**

#### **2034 08 EESTILUOTO**

753010001 Estlotan, ajoittamaton, kivirakenteet

#### **2034 09 VUOSAARI**

753010002 Granlandet, historiallinen, kivirakenteet

753010029 Musta-Hevonen, pronssikautinen, kivirakenteet

1000008158 Musta-Hevonen Yhteismetsät 2, ajoittamaton, kivirakenteet

1000008159 Mölandet, historiallinen, kivirakenteet

#### **2034 12 + 15 FAGERÖ**

753010003 Asplandet 1, ajoittamaton, kivirakenteet

753010004 Asplandet 2, ajoittamaton, kultti- ja tarinapaikat

753010006 Asplandet 4, ajoittamaton, kivirakenteet

753010007 Solstrand, historiallinen, kivirakenteet

753010008 Röysö 1, ajoittamaton, kivirakenteet

1000008148 Trutlandet 1, pronssikautinen, kivirakenteet

1000008151 Asplandet 5, pronssi- ja/tai rautakautinen, kivirakenteet

1000008161 Röysö 3, historiallinen, maarakenteet

1000008162 Röysö 4, historiallinen, kulkuväylät

#### **2043 07 ÖSTERSUNDOM**

753010009 Skogshyddan, pronssikautinen, kivirakenteet

753010010 Massängen, pronssikautinen, kivirakenteet

753010011 Röhöll, pronssikautinen, kivirakenteet

753010012 Bak-Storäng 1, kivikautinen, asuinpaikat

753010030 Storörsbottnet, pronssikautinen, kivirakenteet

1000008127 Bak-Storäng 2, kivikautinen, asuinpaikat

1000008144 Norrberget, uusi aika, puolustusvarustukset

1000008169 Gumböle Mutars 2, historiallinen, kivirakenteet

1000008170 Gumböle Mutars 1, ajoittamaton, luonnonmuodostumat

1000008171 Östersundom gård, historiallinen, kivirakenteet

#### **2043 08 KERAVA**

753010013 Pupukalteva, historiallinen, kivirakenteet

753010014 Myraksen kartano, kivikautinen, asuinpaikat

753010032 Viirilä IV, kivikautinen, asuinpaikat

753010033 Viirilä I, kivikautinen, asuinpaikat

753010034 Viirilä III, kivikautinen, asuinpaikat

753500002 Mariendahlin lasirukki, historiallinen, teollisuuskohteet

1000003914 Lindroos, kivikautinen, asuinpaikat

1000003915 Rauhanmäki, kivikautinen, asuinpaikat

1000003921 Ormkulla, kivikautinen, asuinpaikat

1000003927 Solbacka, kivikautinen, asuinpaikat

1000005186 Flätbacka, kivikautinen, asuinpaikat  
 1000008108 Sandbacka 2, historiallinen, kivistykenteet  
 1000008138 Mariendal 1, kivikautinen, asuinpaikat  
 1000008139 Mariendal 2, kivikautinen, asuinpaikat

#### **2043 09 JÄRVENPÄÄ**

753010015 Råbacka, kivikautinen, asuinpaikat  
 753010016 Keskitalo, kivikautinen, asuinpaikat  
 1000005187 Nya Hemmet, kivikautinen, asuinpaikat  
 1000005190 Nygård, kivikautinen, asuinpaikat  
 1000008145 Lilla Kummelberget, ajoittamaton, maarakenteet

#### **2043 10 HANGELBY**

753010017 Kärre, kivi- ja/tai pronssikautinen, asuinpaikat  
 753010018 Stenskyberget, pronssikautinen, kivistykenteet  
 753010019 Eriksnäs, ajoittamaton, kivistykenteet  
 753010020 Sibbesborg, keskiaikainen, puolustusvarustukset  
 753010021 Kummelberg, pronssikautinen, kivistykenteet  
 1000008125 Falkbergsklobbarna 2, moniperiodinen, raaka-aineen hankintapaikat  
 1000008135 Vainudden 2, historiallinen, kivistykenteet  
 1000008165 Löparö Långberget 2, ajoittamaton, kivistykenteet  
 1000008167 Löparö Ärtsveden, ajoittamaton, kivistykenteet  
 1000008168 Opanholmen, ajoittamaton, kivistykenteet

#### **2043 11 NICKBY**

753010025 Leikärr, kivikautinen, asuinpaikat  
 753010031 Lassängen, historiallinen, kivistykenteet  
 1000003933 Nyängen, kivikautinen, asuinpaikat  
 1000008107 Korsbergen, ajoittamaton, kivistykenteet  
 1000008113 Tallbacka 1, kivikautinen, asuinpaikat  
 1000008114 Tallbacka 2, kivikautinen, asuinpaikat  
 1000008115 Ånäs 1, kivikautinen, asuinpaikat  
 1000008116 Ånäs 2, kivikautinen, asuinpaikat  
 1000008119 Nilsbo, kivikautinen, asuinpaikat  
 1000008120 Björkbacka, kivikautinen, asuinpaikat

#### **2043 12 PORNAINEN**

753010026 Kurkisbacken, kivikautinen, asuinpaikat  
 753010027 Riäkern/Hemåkern, kivikautinen, asuinpaikat  
 753010028 Kvarnåker, kivikautinen, asuinpaikat  
 1000003922 Snickars, kivikautinen, asuinpaikat  
 1000005239 Eistkärr, kivikautinen, asuinpaikat  
 1000008110 Vermijärvi 1, kivikautinen, asuinpaikat  
 1000008111 Vermijärvi 2, kivikautinen, asuinpaikat  
 1000008141 Storåkern, kivikautinen, asuinpaikat



## **7.2. Luettelo Sipoon mahdollisista muinaisjäännöksistä peruskarttalehdittäin**

### **2034 09 VUOSAARI**

1000008157 Musta-Hevonen Yhteismetsät 1, uusi aika, kivirakenteet

### **2034 12 + 15 FAGERÖ**

1000008149 Trutlandet 2, ajoittamaton, luonnonmuodostumat

### **2043 08 KERAVA**

1000008109 Nykulla, kivikautinen, asuinpaikat

### **2043 09 JÄRVENPÄÄ**

1000008128 Björkmo, esihistoriallinen, asuinpaikat

1000008146 Kummelbergen, ajoittamaton, kivirakenteet

### **2043 10 HANGELBY**

753010023 Sokotberget, historiallinen, kivirakenteet

1000008134 Vainudden 1, esihistoriallinen, kivirakenteet

### **2043 11 NICKBY**

753500014 Nickby Bråddödsbacken, historiallinen, hautapaikat

## **7.3. Luettelo Sipoon irtolöytöpaikoista peruskarttalehdittäin**

### **2034 09 VUOSAARI**

1000003920 Mölandet Ormaan tontti, rautakautinen, löytöpaikat

### **2043 08 KERAVA**

753040001 Pihlajamäki, kivikautinen, löytöpaikat

1000003912 Antbacka, kivikautinen, löytöpaikat

1000003913 Olisbacka, kivikautinen, löytöpaikat

1000003917 Talma, kivikautinen, löytöpaikat

1000003918 Putkinotko, kivikautinen, löytöpaikat

1000003919 Albacka, rautakautinen, löytöpaikat

1000003925 Norrängen, kivikautinen, löytöpaikat

1000003929 Skogsängsbacka, kivikautinen, löytöpaikat

1000003931 Sandbacka 1, kivikautinen, löytöpaikat

1000003936 Kotimäentie, kivikautinen, löytöpaikat

1000005185 Kläckarsåker, kivikautinen, löytöpaikat

1000005263 Viirilä II, kivikautinen, löytöpaikat

1000005264 Viirilä V, kivikautinen, löytöpaikat

1000005437 Jokivarsi, kivikautinen, löytöpaikat

### **2043 09 JÄRVENPÄÄ**

1000003928 Käsäs, kivikautinen, löytöpaikat

1000005188 Nordebo, kivikautinen, löytöpaikat

1000005189 Ollila, kivikautinen, löytöpaikat

1000005191 Mälars, kivikautinen, löytöpaikat  
 1000005192 Västerkulla, kivikautinen, löytöpaikat  
 1000005193 Paippis Högre folkskola, kivikautinen, löytöpaikat  
 1000005194 Veckanäs, kivikautinen, löytöpaikat  
 1000005196 Bertas Holman, kivikautinen, löytöpaikat  
 1000005202 Skeppmalm, kivikautinen, löytöpaikat  
 1000008176 Husholm, kivikautinen, löytöpaikat

#### **2043 10 HANGELBY**

1000003923 Kallbäck, kivikautinen, löytöpaikat  
 1000003930 Falkbergsklobbarna 1, kivikautinen, löytöpaikat  
 1000003932 Massby Lövkulla, kivikautinen, löytöpaikat  
 1000005240 Eriksnäs, kivikautinen, löytöpaikat  
 1000005241 Skvettbacka, ajoittamaton, löytöpaikat  
 1000005242 Immersby Sandbacka, kivikautinen, löytöpaikat  
 1000005243 Lill-Finnas, kivikautinen, löytöpaikat  
 1000005244 Rönnkulla, kivikautinen, löytöpaikat

#### **2043 11 NICKBY**

1000003934 Hertsby, rautakautinen ja/tai keskiaikainen, löytöpaikat  
 1000005246 Smeds, kivikautinen, löytöpaikat  
 1000005247 Gästerby, kivikautinen, löytöpaikat  
 1000005248 Petas, kivikautinen, löytöpaikat  
 1000005249 Bergkulla, rautakautinen, löytöpaikat  
 1000005250 Nikkilän sairaala 1, pronssikautinen, löytöpaikat  
 1000005251 Löfkulla, kivikautinen, löytöpaikat  
 1000005252 Tallboskis, kivikautinen, löytöpaikat  
 1000005253 Skogskältas, kivikautinen, löytöpaikat  
 1000008117 Nikkilän sairaala 2, rautakautinen ja/tai keskiaikainen, löytöpaikat  
 1000008121 Hertsby Lövkulla, kivikautinen, löytöpaikat  
 1000008131 Jussas, kivikautinen, löytöpaikat

#### **2043 12 PORNAINEN**

1000003916 Borgby, kivikautinen, löytöpaikat  
 1000003935 Näsis, esihistoriallinen, löytöpaikat  
 1000005238 Waseniuska tomten, kivikautinen, löytöpaikat

### **7.4. Luettelo Sipoon luonnonmuodostumista peruskarttalehdittäin**

#### **2034 12 + 15 FAGERÖ**

1000008160 Röysö 2, ajoittamaton, luonnonmuodostumat

#### **2043 07 ÖSTERSUNDOM**

1000008143 Gumbölemetsä, ei määritelty, luonnonmuodostumat

#### **2043 08 KERAVA**

1000000559 Kökso, ei määritelty, luonnonmuodostumat

**2043 10 HANGELBY**

1000008163 Kitö Lindnäs, ajoittamaton, luonnonmuodostumat

1000008164 Löparö Långberget 1, ajoittamaton, luonnonmuodostumat

1000008166 Löparö Dyviksbergen, ajoittamaton, luonnonmuodostumat

1000008172 Lemminkäisen temppeli, ajoittamaton, kultti- ja tarinapaikat

## 8. KOHDEKUVAUKSET

### 8.1. Kiinteät muinaisjännökset

#### 1. Sipoo, 753010001, Estlotan, kivirakenteet/röykkiöt, ajoittamaton

##### PERUSTIEDOT

<i>MJtunnus:</i>	753010001
<i>Kohdenimi:</i>	Estlotan
<i>Kunta:</i>	Sipoo
<i>Kohdetarkenne:</i>	-
<i>MJtyyppi:</i>	kivirakenteet
<i>Rauhoitusluokka:</i>	2
<i>MJalatyyppi:</i>	röykkiöt
<i>Lukumäärä:</i>	1
<i>Ajoitus:</i>	ajoittamaton
<i>Laji:</i>	kiinteä muinaisjännös
<i>P:</i>	6669530
<i>I:</i>	3401460
<i>Z:</i>	10–13
<i>Peruskartta:</i>	203408 Estlotan
<i>Koordinaattiselite:</i>	GPS keskikoordinaatit
<i>Etäisyystieto:</i>	Sipoon vanhasta kirkosta 27,2 km etelälounaaseen
<i>Tila:</i>	753-434-1-0

##### ARKISTOTIEDOT

<i>Lähteet:</i>	-
<i>Tutkimukset:</i>	-
<i>Löydöt:</i>	-

##### INVENTOINTI 2007

<i>Aika:</i>	4.6.2007 Satu Koivisto ja Jonina Jansson
<i>Löydöt:</i>	-
<i>Karttaotteet:</i>	Ote peruskartasta 203408 Estlotan, s. 19
<i>Digikuvat:</i>	DG86.jpg
<i>Negatiivit:</i>	F145276
<i>Diat:</i>	-

##### *Kuvaus:*

Kohde sijaitsee Sipoon ulkosaaristossa, Eestiluodon kallioisen saaren pohjoisreunalla, n. 80 m merenrannasta. Paikalla on luontainen pirunpelto, jossa on mainittu sijainneen kaksi ympäristöstään kohoavaa röykkiötä n. 13 m mpy korkeudella. Toinen röykkiöistä on ollut laajuudeltaan n. 10x4 m. Saarella kesää viettäneet pojat kaivoivat röykkiötä 1960-luvulla ja löysivät kiveyksestä palamattomia ihmisen luita n. ½ metrin syvyydestä. Luut kerättiin pahvilaatikoon ja kuljetettiin tarkempia tutkimuksia varten keskusrikospoliisiin. Luiden tutkimuksissa kävi ilmi, että röykkiöön on haudattu todennäköisesti n. 30-vuotias, 170–175 cm pitkä mieshenkilö, jonka takarivossa on suuri murtuma. Luiden maatumisasteen perusteella ne ovat usean sadan vuoden ikäisiä. Ne voivat olla peräisin jopa esihistorialliselta ajalta. Luita säilyte-

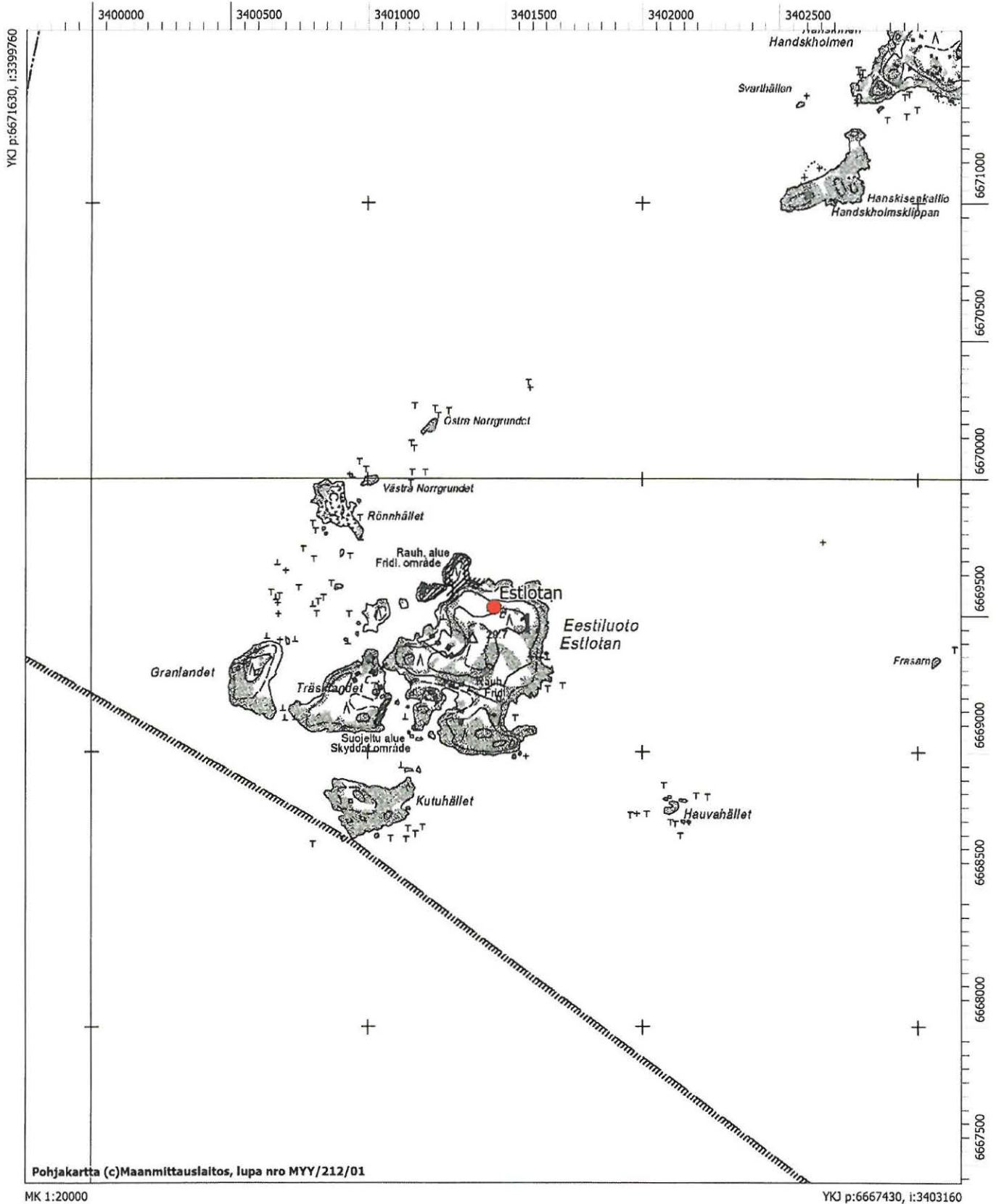
tään Helsingin yliopiston anatomian laitoksella.

Kohde tarkastettiin 2007 inventoinnissa. Arkistoselvityksen perusteella kohdetta ei ole aiemmin tarkastettu arkeologisesti. Luulöytöön liittyvässä kirjeenvaihdossa on maininta, että röykkiöt sijaitsevat saaren korkeimmalla kohdalla n. 13 m mpy. Peruskartan mukaan korkein kohta sijaitsee kuitenkin saaren keskiosassa, kauempana rannasta. Saari käveltiin läpi kauttaaltaan ja röykkiöille ominaiset kohdat tarkastettiin. Luontainen pirunpelto sijaitsee saaren pohjoisosassa, n. 80 m etelään merenrannasta. Koillis-lounaissuuntainen pirunpelto on laajuudeltaan n. 26x12 m ja korkeudeltaan n. 15 cm. Melko pienistä kivistä koostuvan kivikon kaakkoisreunalla on suuri siirtolohkare. Paikalla ei ollut enää havaittavissa mitään röykkiöksi luonnehdittavaa kohoumaa. Kohde lienee tuhoutunut kaivelun myötä, mutta jos luulöydöt ovat esihistoriallisia, kiveyksessä saattaa olla vielä jäljellä jotain hautaukseen liittyvää.



## Ote peruskartasta 203408 Estlotan

1. Sipoo, 753010001, Estlotan  
pkoo: 6669530 ikoo: 3401460



## 2. Sipoo, 753010002, Granlandet, kivirakenteet/ryssänuunit, historiallinen

### PERUSTIEDOT

<i>MJtunnus:</i>	753010002
<i>Kohdenimi:</i>	Granlandet
<i>Kunta:</i>	Sipoo
<i>Kohdetarkenne:</i>	-
<i>MJtyyppi:</i>	kivirakenteet
<i>Rauhoitusluokka:</i>	3
<i>MJalatyypin:</i>	ryssänuunit
<i>Lukumäärä:</i>	3
<i>Ajoitus:</i>	historiallinen
<i>Laji:</i>	kiinteä muinaisjäännös
<i>P:</i>	6674060
<i>I:</i>	3403447
<i>Z:</i>	5
<i>Peruskartta:</i>	203409 Vuosaari
<i>Koordinaattiselite:</i>	GPS keskikoordinaatit
<i>Etäisyystieto:</i>	Sipoon vanhasta kirkosta 22,5 km etelään
<i>Tilat:</i>	753-415-22-3 753-415-22-4

### ARKISTOTIEDOT

<i>Lähteet:</i>	1910 Hembygden, s. 322–323, C.A. Gottlunds resa i östra nyländska skärgården 1860.
<i>Tutkimukset:</i>	C.A. Gottlund 1860 tarkastus Lauri Pohjakallio 1971 inventointi Pk 2034 09 Vuosaari, 1
<i>Löydöt:</i>	-

### INVENTOINTI 2007

<i>Aika:</i>	4.6.2007 Satu Koivisto ja Jonina Jansson
<i>Löydöt:</i>	-
<i>Karttaotteet:</i>	Ote peruskartasta 203409 Vuosaari, s. 21
<i>Digikuvat:</i>	-
<i>Negatiivit:</i>	-
<i>Diat:</i>	-

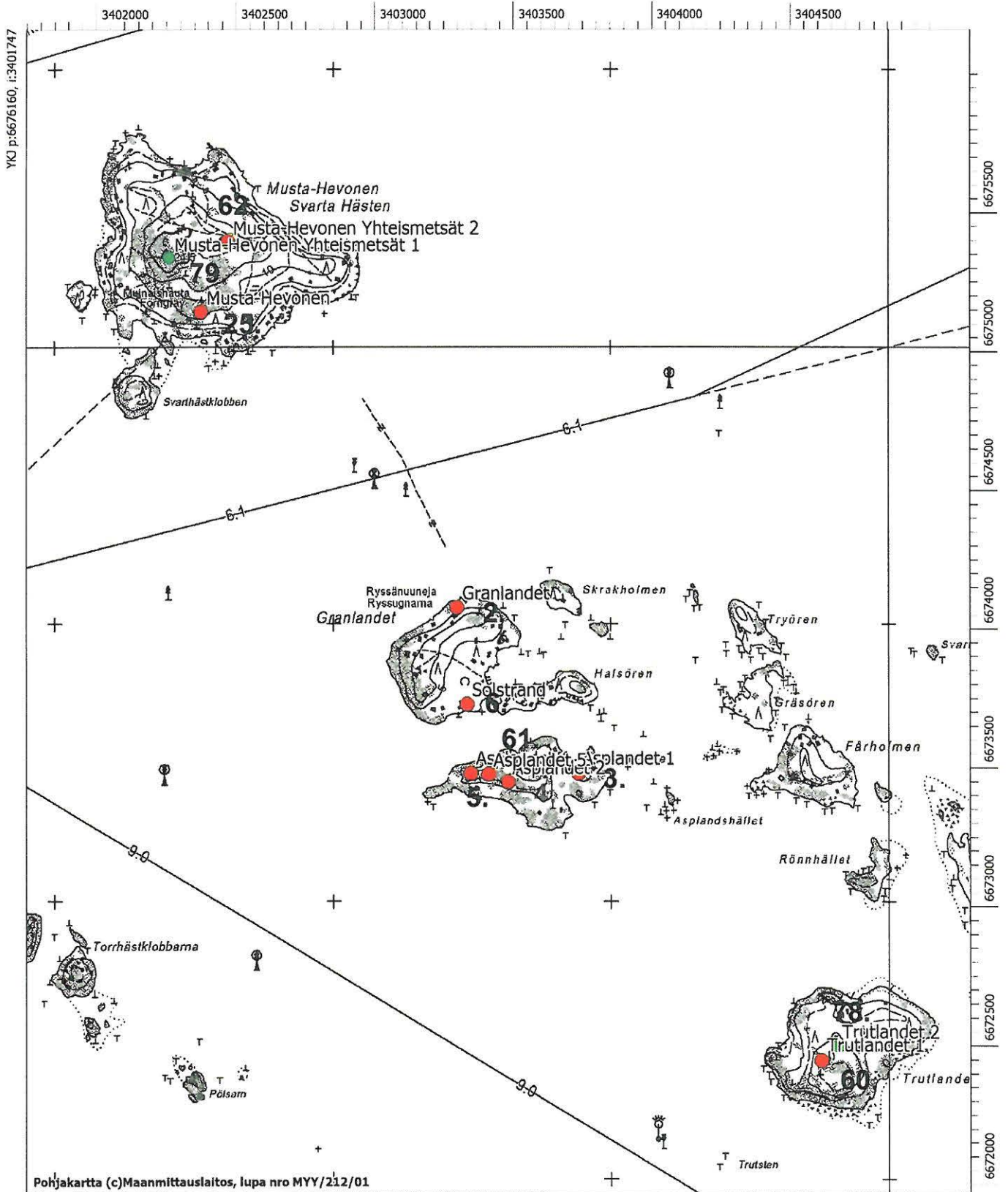
### *Kuvaus:*

Kohde sijaitsee Sipoon ulkosaaristossa, Granlandetin saaren pohjoisrannalla merenrantarinteellä. Yksi uuneista on Pohjakallion 1971 inventoinnin perusteella ollut neliömäinen ja 2x2 m:n kokoinen, toinen oli myös neliömäinen ja halkaisijaltaan n. 1,5 m ja kolmas oli pyöreä kivikasa.

Kohde tarkastettiin 2007 inventoinnissa. Yhtään kivistä ladotun uunin jäännöstä ei ollut enää havaittavissa Pohjakallion 1971 mainitseamalla alueella. Alue on huvilan pihapiiriä ja paikalle on tehty puurakenteinen terassi ja savustusuuni. Koko luoteeseen laskeva rinne tarkastettiin, mutta metsäisessä rinteessä ei havaittu mitään kivirakenteita. Saarella joskus sijainneet useat ryssänuunit lienevät tuhoutuneet huvila-asutuksen vaikutuksesta.

## Ote peruskartasta 203409 Vuosaari

2. Sipoo, 753010002, Granlandet, pkoo: 6674060 ikoo: 3403447
3. Sipoo, 753010003, Asplandet 1, pkoo: 6673462 ikoo: 3403884
4. Sipoo, 753010004, Asplandet 2, pkoo: 6673430 ikoo: 3403630
5. Sipoo, 753010006, Asplandet 4, pkoo: 6673461 ikoo: 3403496
6. Sipoo, 753010007, Solstrand, pkoo: 6673711 ikoo: 3403482
25. Sipoo, 753010029, Musta-Hevonen, pkoo: 6675126 ikoo: 3402524
79. Sipoo, 1000008157, Musta-Hevonen Yhteismetsät 1, pkoo: 6675321 ikoo: 3402408
62. Sipoo, 1000008158, Musta-Hevonen Yhteismetsät 2, pkoo: 6675380 ikoo: 3402620
61. Sipoo, 1000008151, Asplandet 5, pkoo: 6673460 ikoo: 3403560
60. Sipoo, 1000008148, Trutlandet 1, pkoo: 6672430 ikoo: 3404760
78. Sipoo, 1000008149, Trutlandet 2, pkoo: 6672480 ikoo: 3404820



### 3. Sipoo, 753010003, Asplandet 1, kivirakenteet/röykkiöt, ajoittamaton

#### PERUSTIEDOT

*MJtunnus:* 753010003  
*Kohdenimi:* Asplandet 1  
*Kunta:* Sipoo  
*Kohdetarkenne:* -  
*MJtyyppi:* kivirakenteet  
*Rauhoitusluokka:* 2  
*MJalatyyppi:* röykkiöt  
*Lukumäärä:* 1  
*Ajoitus:* ajoittamaton  
*Laji:* kiinteä muinaisjäännös  
*P:* 6673462  
*I:* 3403884  
*Z:* 6  
*Peruskartta:* 203412 Fagerö  
*Koordinaattiselite:* GPS keskikoordinaatit  
*Etäisyystieto:* Sipoon vanhasta kirkosta 23 km etelään  
*Tilat:* 753-415-30-1  
 753-415-30-2

#### ARKISTOTIEDOT

*Lähteet:* -  
*Tutkimukset:* Lauri Pohjakallio 1971 inventointi Pk 2034 12 Fagerö, 2  
*Löydöt:* -

#### INVENTOINTI 2007

*Aika:* 4.6.2007 Satu Koivisto ja Jonina Jansson  
*Löydöt:* -  
*Karttaotteet:* Ote peruskartasta 203412 Fagerö, s. 21  
*Digikuvat:* -  
*Negatiivit:* F145279  
*Diat:* D61186

#### *Kuvaus:*

Kohde sijaitsee Sipoon ulkosaaristossa, huvila-asutuksen läheisyydessä tasaisella kalliolla Asplandetin saaren itäpään korkeimmalla kohdalla. Vaatimaton röykkiö on kooltaan n. 2x3 m ja korkeudeltaan n. 0,5 m. Osin sammalpeitteinen röykkiö on koottu suurehkoista, n. 0,5 m halkaisijaltaan olevista kivistä. Röykkiö ei vaikuta esihistorialliselta.

#### 4. Sipoo, 753010004, Asplandet 2, kultti- ja tarinapaikat/jatulintarhat, ajoittamaton

##### PERUSTIEDOT

*MJtunnus:* 753010004  
*Kohdenimi:* Asplandet 2  
*Kunta:* Sipoo  
*Kohdetarkenne:* -  
*MJtyyppi:* kultti- ja tarinapaikat  
*Rauhoitusluokka:* 1  
*MJalatyyppi:* jatulintarhat  
*Lukumäärä:* 1  
*Ajoitus:* ajoittamaton  
*Laji:* kiinteä muinaisjäännös  
*P:* 6673430  
*I:* 3403630  
*Z:* 7-9  
*Peruskartta:* 203412 Fagerö  
*Koordinaattiselite:* GPS keskikoordinaatit  
*Etäisyystieto:* Sipoon vanhasta kirkosta 23,1 km etelälounaaseen  
*Tilat:* 753-415-29-3  
 753-415-29-4

##### ARKISTOTIEDOT

*Lähteet:*  
*Tutkimukset:* Anna-Liisa Hirviluoto 1968 tarkastus  
 Lauri Pohjakallio 1971 inventointi, Pk 2034 12 Fagerö, 3  
*Löydöt:* -

##### INVENTOINTI 2007

*Aika:* 4.6.2007 Satu Koivisto ja Jonina Jansson  
*Löydöt:* -  
*Karttaotteet:* Ote peruskartasta 203412 Fagerö, s. 21  
*Digikuvat:* DG87\_1.jpg, DG87\_2.jpg, DG87\_3.jpg, DG87\_4.jpg  
*Negatiivit:* F145278\_1, F145278\_2, F145278\_3  
*Diat:* D61185

##### *Kuvaus:*

Kohde sijaitsee Asplandetin saaren etelärannalla, loivasti etelälounaaseen viettävällä kalliota-santeella, josta on näköala merelle. Sammal- ja jäkäläpeitteinen jatulintarha on halkaisijaltaan n. 10x12,5 m ja se on reunoiltaan hieman sortunut. Sokkelokuvion muodostavat pienehköt kivet erottuvat selvästi kalliopohjaa vasten. Paikalla kasvaa harvakseltaan mäntymetsää. Kohde on hieno ja hyvin säilynyt. Saaren kesäasukkaan mukaan jatulintarhalle kokoonnutaan edelleen saarelaisten yhteisissä juhlissa ja sen hajoavaa reunaa korjataan ohi kulkiessa. Sipoon vanhan kirkon seinään on maalattu kuva jatulintarhasta (kts. kansikuva).





Kuva 6. Asplandet 2. Jatulintarha. Koilliseen. DG87\_1.jpg. Mikael Hindsberg.

## 5. Sipoo, 753010006, Asplandet 4, kivirakenteet/röykkiöt, ajoittamaton

### PERUSTIEDOT

*MJtunnus:* 753010006  
*Kohdenimi:* Asplandet 4  
*Kunta:* Sipoo  
*Kohdetarkenne:* -  
*MJtyyppi:* kivirakenteet  
*Rauhoitusluokka:* 2  
*MJalatyyppi:* röykkiöt  
*Lukumäärä:* 1  
*Ajoitus:* ajoittamaton  
*Laji:* kiinteä muinaisjäännös  
*P:* 6673461  
*I:* 3403496  
*Z:* 8  
*Peruskartta:* 203412 Fagerö  
*Koordinaattiselite:* GPS keskikoordinaatit  
*Etäisyystieto:* Sipoon vanhasta kirkosta 23,1 km etelälounaaseen  
*Tila:* 753-415-28-0

### ARKISTOTIEDOT

*Lähteet:* -  
*Tutkimukset:* Lauri Pohjakallio 1971 inventointi Pk 2034 12 Fagerö, 5  
*Löydöt:* -

### INVENTOINTI 2007

*Aika:* 4.6.2007 Satu Koivisto ja Jonina Jansson  
*Löydöt:* -  
*Karttaotteet:* Ote peruskartasta 203412 Fagerö, s. 21  
*Digikuvat:* -  
*Negatiivit:* F145280  
*Diat:* D61187

### *Kuvaus:*

Kohde sijaitsee Sipoon ulkosaaristossa, Asplandetin saaren länsipäässä, kallion korkeimmalla kohdalla. Tasaisen kallion eteläreunalla on pienehkö kiviröykkiö, joka on laajuudeltaan n. 2x3 m ja korkeudeltaan n. 0,4 m. Röykkiön kivet ovat halkaisijaltaan 35–40 cm. Paikalta on avoin näkymä merelle. Röykkiö on sammalen ja jäkälän peitossa ja sen ympärillä kalliolla kasvaa joitain pieniä mäntyjä.

## 6. Sipoo, 753010007, Solstrand, kivirakenteet/ryssänuunit, historiallinen

### PERUSTIEDOT

<i>MJtunnus:</i>	753010007
<i>Kohdenimi:</i>	Solstrand
<i>Kunta:</i>	Sipoo
<i>Kohdetarkenne:</i>	-
<i>MJtyyppi:</i>	kivirakenteet
<i>Rauhoitusluokka:</i>	2
<i>MJalatyyppe:</i>	ryssänuunit
<i>Lukumäärä:</i>	1
<i>Ajoitus:</i>	historiallinen
<i>Laji:</i>	kiinteä muinaisjäännös
<i>P:</i>	6673711
<i>I:</i>	3403482
<i>Z:</i>	5
<i>Peruskartta:</i>	203412 Fagerö
<i>Koordinaattiselite:</i>	GPS keskikoordinaatit
<i>Etäisyystieto:</i>	Sipoon vanhasta kirkosta 23 km etelään
<i>Tila:</i>	753-415-21-9

### ARKISTOTIEDOT

<i>Lähteet:</i>	-
<i>Tutkimukset:</i>	Lauri Pohjakallio 1971 inventointi Pk 2034 12 Fagerö, 6 (Granlandet)
<i>Löydöt:</i>	-

### INVENTOINTI 2007

<i>Aika:</i>	4.6.2007 Satu Koivisto ja Jonina Jansson
<i>Löydöt:</i>	-
<i>Karttaotteet:</i>	Ote peruskartasta 203412 Fagerö, s. 21
<i>Digikuvat:</i>	-
<i>Negatiivit:</i>	-
<i>Diat:</i>	-

### *Kuvaus:*

Uuninjäännös sijaitsee Sipoon ulkosaaristossa, Granlandetin saaren etelärannan kaakkoisosassa, aivan Åbergin rakennuksen tuntumassa. Uunin koko on n. 2x1 m.

Kohde tarkastettiin 2007 inventoinnissa. Paikalla on vanha kesähuvila, jonka pihapiiri on lähes umpeenkasvanut. Vadelmapusikon keskellä, huvilan ja rannan välissä, on suurempi kivi, joka on haljennut. Kiven reunalle on mahdollisesti ladottu joskus joitain kiviä, mutta mitään selkeää uunin jäännöstä ei paikalla ollut enää havaittavissa. Mahdollinen kivirakenne on halkaisijaltaan n. 1,5 m.

Ryssänuuni on kansannimitys kivilatomoiksille, joita tavataan merenrannikolla Virolahdelta Raumalle asti. Ryssänuunit ovat mahdollisesti tilapäisiä kalankuivatusuuneja ja/tai venäläisten sotilasleiripaikkojen uunirakenteiden jäännöksiä.



## 7. Sipoo, 753010008, Röysö 1, kivirakenteet/röykkiöt, ajoittamaton

### PERUSTIEDOT

*MJtunnus:* 753010008  
*Kohdenimi:* Röysö 1  
*Kunta:* Sipoo  
*Kohdetarkenne:* -  
*MJtyyppi:* kivirakenteet  
*Rauhoitusluokka:* 3  
*MJalatyyppe:* röykkiöt  
*Lukumäärä:* 1  
*Ajoitus:* ajoittamaton  
*Laji:* kiinteä muinaisjäännös  
*P:* 6680292  
*I:* 3407064  
*Z:* 15  
*Peruskartta:* 203412 Fagerö  
*Koordinaattiselite:* GPS keskikoordinaatit  
*Etäisyystieto:* Sipoon vanhasta kirkosta 16,5 km eteläkaakkoon  
*Tilat:* 753-402-19-21  
 753-402-19-22  
 753-416-26-6  
 753-416-26-7  
 753-416-26-8

### ARKISTOTIEDOT

*Lähteet:* -  
*Tutkimukset:* Lauri Pohjakallio 1971 inventointi Pk 2034 12 Fagerö, 12  
 Ella Kivikoski 1934 tarkastus  
*Löydöt:* -

### INVENTOINTI 2007

*Aika:* 5.6.2007 Satu Koivisto ja Jonina Jansson  
*Löydöt:* -  
*Karttaotteet:* Ote peruskartasta 203412 Fagerö, s. 29  
*Digikuvat:* DG94\_1.jpg, DG94\_2.jpg  
*Negatiivit:* -  
*Diat:* -

### Kuvaus:

Kohde sijaitsee Sipoon sisäsaaristossa, Röysön saaren eteläosassa, Högbergetin kallion korkeimman kohdan pohjoispuolella. Paikalla on kivikko, jonka kivien on oletettu alun perin olevan peräisin hiidenkiukaasta, mm. Kivikoski arveli näin tarkastuksessaan 1934. Aikojen kuluessa kiviä on siirretty eri tarkoituksissa paikasta toiseen.

Kohde tarkastettiin 2007 inventoinnissa. Paikalla on länsiluode-itäkaakkosuuntainen luontaiselta vaikuttava kivikko, joka on laajuudeltaan n. 30x20 m. Kiveyksessä on useita epämääräisiä, uudehkolta vaikuttavia kuoppia ja valleja ja näyttää siltä, että kivikosta on otettu kivimateriaalia aivan viime aikoihin asti. Röykkiömäistä kiveystä ei paikalla enää havaittu. Kivikon

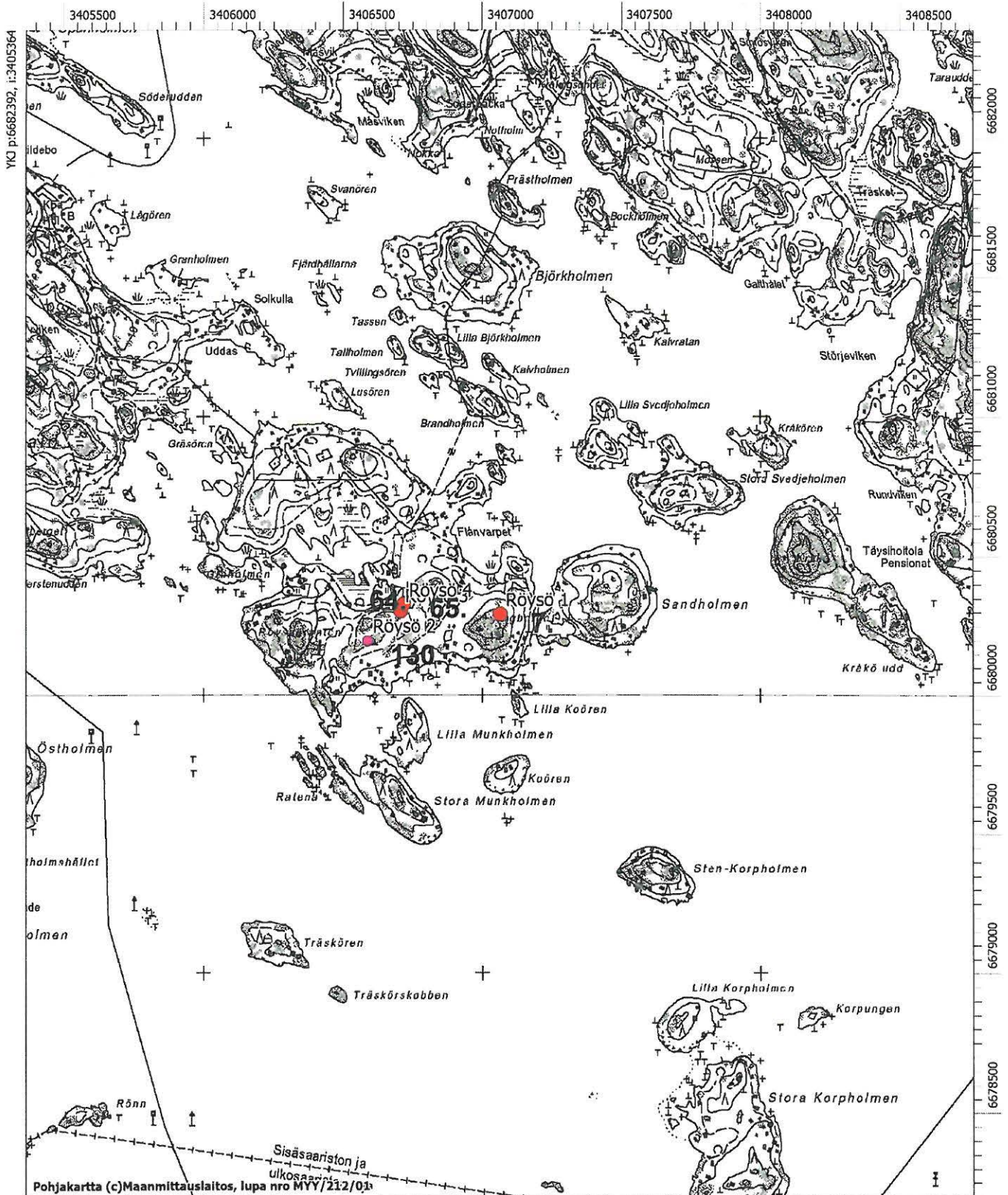


Kuva 7. Röysö 1. Kuoppa luontaisen kivikon pohjoiskoillisreunalla. Pohjoiseen. DG94\_1.jpg. Satu Koivisto.

sijainti kallion notkelmassa vaikuttaa luontaiselta. Högbergetin kaakkoisrinteellä oli kesäkuussa 2007 käynnissä suuri rakennusprojekti.

## Ote peruskartasta 203412 Fagerö

7. Sipoo, 753010008, Röysö 1, pkoo: 6680292 ikoo: 3407064  
 130. Sipoo, 1000008160, Röysö 2, pkoo: 6680197 ikoo: 3406587  
 64. Sipoo, 1000008161, Röysö 3, pkoo: 6680304 ikoo: 3406705  
 65. Sipoo, 1000008162, Röysö 4, pkoo: 6680329 ikoo: 3406716





## 8. Sipoo, 753010009, Skogshyddan, kivirakenteet/röykkiöt, pronssikautinen

### PERUSTIEDOT

*MJtunnus:* 753010009  
*Kohdenimi:* Skogshyddan  
*Kunta:* Sipoo  
*Kohdetarkenne:* -  
*MJtyyppi:* kivirakenteet  
*Rauhoitusluokka:* 1  
*MJalatyyppe:* röykkiöt  
*Lukumäärä:* 1  
*Ajoitus:* pronssikautinen  
*Laji:* kiinteä muinaisjäännös  
*P:* 6684493  
*I:* 3401553  
*Z:* 15  
*Peruskartta:* 204307 Östersundom  
*Koordinaattiselite:* GPS keskikoordinaatit  
*Etäisyystieto:* Sipoon vanhasta kirkosta 12,3 km etelälounaaseen  
*Tila:* 753-433-2-8

### ARKISTOTIEDOT

*Lähteet:* -  
*Tutkimukset:* Lauri Pohjakallio 1971 inventointi Pk 2043 07 Östersundom, 2  
*Löydöt:* -

### INVENTOINTI 2007

*Aika:* 22.5.2007 Satu Koivisto  
*Löydöt:* -  
*Karttaotteet:* Ote peruskartasta 204307 Östersundom, s. 32  
*Digikuvat:* DG68\_1.jpg, DG68\_2.jpg, DG68\_3.jpg  
*Negatiivit:* F145258  
*Diat:* D61183

### Kuvaus:

Kohde sijaitsee Korsnäsissä, Porvoontien eteläpuolella, n. 30 m maantiestä etelään Korsnäsintien ja Porvoontien kulmauksessa. Matkaa merenrantaan on n. 260 m etelään. Pyöreä röykkiö on halkaisijaltaan n. 8 m ja korkeudeltaan n. metrin. Sen pohjoisreunalla on halkaisijaltaan n. 1,5 m laaja kuoppa. Röykkiö on säilynyt hyvin ja se sijaitsee aidatulla piha-alueella puutarhan reunalla. Röykkiö on rakennettu kallion korkeimmalle kohdalle ja sieltä avautuu näkymä merelle. Röykkiön päällä kasvaa muutamia pieniä puita ja aluskasvillisuutena on jäkälää, samalta ja heinää. Toukokuussa 2007 röykkiötä koristi upea keto-orvokkikasvusto.



Kuva 8. Skogshyddan. Röykkiö aidatulla piha-alueella. Pohjoiseen. DG68\_1.jpg. Satu Koivisto.



## Ote peruskartasta 204307 Östersundom

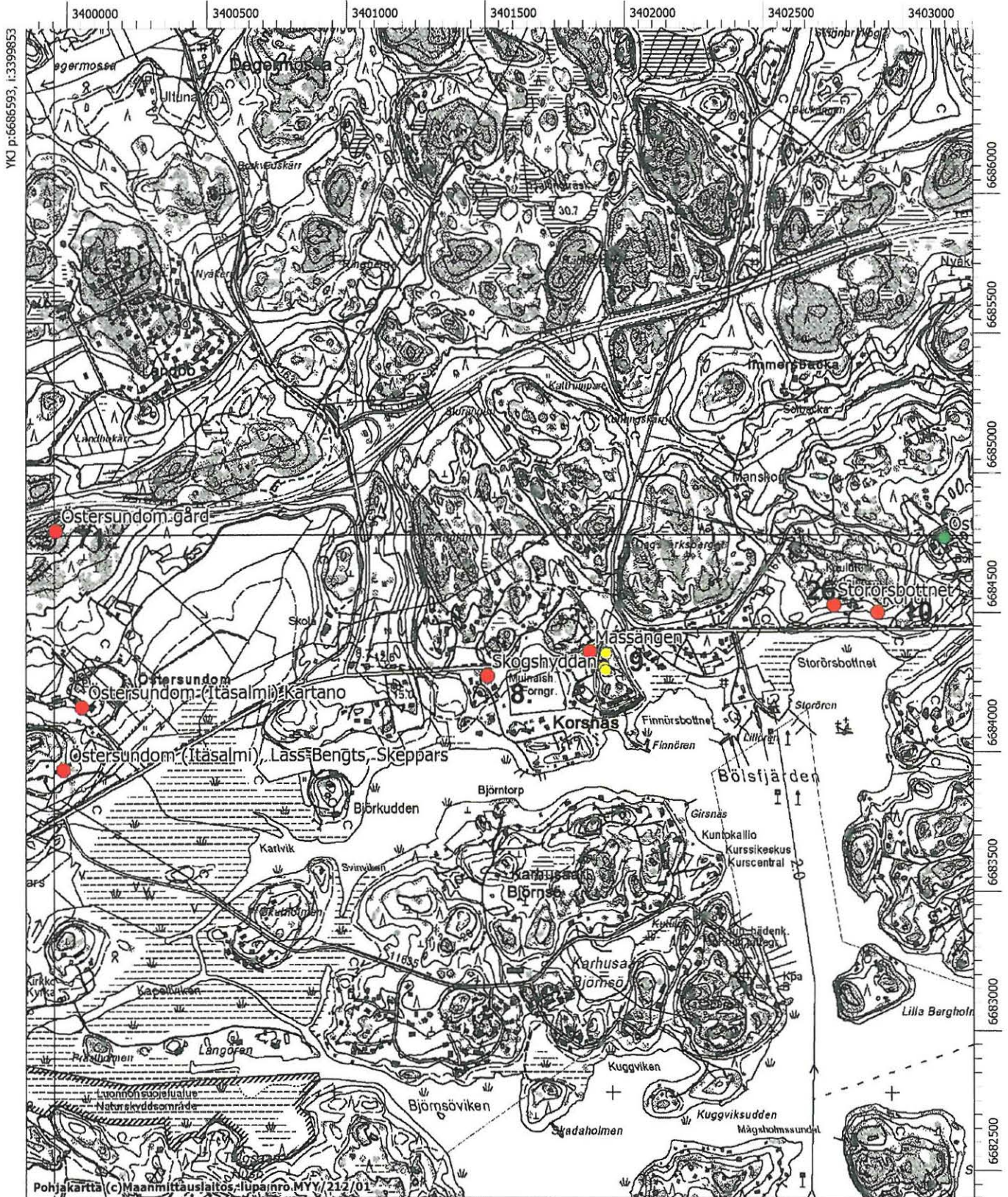
8. Sipoo, 753010009, Skogshyddan, pko: 6684493 ikoo: 3401553

9. Sipoo, 753010010, Massängen, pko: 6684580 ikoo: 3401920

10. Sipoo, 753010011, Röhöll, pko: 6684724 ikoo: 3402954

26. Sipoo, 753010030, Storörsbottnet, pko: 6684749 ikoo: 3402799

71. Sipoo, 1000008171, Östersundom gård, pko: 6685017 ikoo: 3400005





## 9. Sipoo, 753010010, Massängen, kivirakenteet/röykkiöt, pronssikautinen

### PERUSTIEDOT

*MJtunnus:* 753010010  
*Kohdenimi:* Massängen  
*Kunta:* Sipoo  
*Kohdetarkenne:* -  
*MJtyyppi:* kivirakenteet  
*Rauhoitusluokka:* 1  
*MJalatyyppi:* röykkiöt  
*Lukumäärä:* 5  
*Ajoitus:* pronssikautinen  
*Laji:* kiinteä muinaisjäännös  
*P:* 6684580  
*I:* 3401920  
*Z:* 15–20  
*Peruskartta:* 204307 Östersundom  
*Koordinaattiselite:* ensimmäisen röykkiöryhmän GPS keskikoordinaatit  
*Etäisyystieto:* Sipoon vanhasta kirkosta 12,1 km etelälounaaseen  
*Tila:* 753-433-6-115  
 753-433-11-17

### ARKISTOTIEDOT

*Lähteet:* -  
*Tutkimukset:* E. W. Drake 1929 inventointi  
 Anna-Liisa Hirviluoto 1960 tarkastus  
 Lauri Pohjakallio 1971 inventointi Pk 2043 07 Östersundom, 3  
 Jukka Moisanen 1995 hoito  
*Löydöt:* -

### INVENTOINTI 2007

*Aika:* 22.5.2007 Satu Koivisto  
*Löydöt:* -  
*Karttaotteet:* Ote peruskartasta 204307 Östersundom, s. 32  
*Digikuvat:* DG67\_1.jpg, DG67\_2.jpg, DG67\_3.jpg, DG67\_4.jpg  
*Negatiivit:* F145257\_1, F145257\_2, F145257\_3, F145257\_4  
*Diat:* D61182:1, D61182:2, D61182:3

### Kuvaus:

Kohde sijaitsee Korsnäsissä Porvoontien eteläpuolella, kolmella kallionnyppylällä. Paikalla on yhteensä viisi röykkiötä, jotka sijaitsevat kolmessa ryhmässä. Ensimmäinen ryhmä, joka koostuu röykkiöistä 1. ja 2., sijaitsee välittömästi Porvoontien eteläpuolella, tien reunasta 19 m etelään. Tältä ryhmältä avautuu näkymä pellolle kohti lounasta. Röykkiö 3. sijaitsee viereisellä kallionnyppylällä, Villanellan paikallistien itäpuolella, edellisistä n. 60 m itään. Röykkiöiden 4. ja 5. muodostama ryhmä sijaitsee eteläisimmällä kalliolla, paikallistien itäpuolella, röykkiöstä 3. n. 55 m etelälounaaseen. Röykkiöiltä on näköyhteys toisiinsa ja ne on varustettu muinaisjäännöskilvin. Tiedot röykkiöistä on liitetty rekisterin erilliskohteet -välilehdelle.

Kohteen 753010010 Massängen erilliskohde Röykkiö 1.

*Erilliskohteen nimi:* Röykkiö 1.  
*Erilliskohteen tunnus:* 6814  
*Ajoitus:* pronssikautinen  
*Tyyppi:* kivirakenteet  
*Alatyyppi:* röykkiöt  
*Koordinaatit:* pkoo: 6684574 ikoo: 3401923  
*Kuvaus:* Pyöreähkö röykkiö on halkaisijaltaan n. 10 m ja korkeudeltaan n. 1,2 m. Kuperalakisen röykkiön eteläreunalla kasvaa kelottunut mänty, jonka juuret ovat rikkoneet jonkin verran reunakiveystä. Röykkiön keskellä on halkaisijaltaan n. 2 m laaja kuoppa.



Kuva 9. Massängen. Röykkiö 1. Pohjoiseen. DG67\_1.jpg. Satu Koivisto.

Kohteen 753010010 Massängen erilliskohde Röykkiö 2.

*Erilliskohteen nimi:* Röykkiö 2.  
*Erilliskohteen tunnus:* 6815  
*Ajoitus:* pronssikautinen  
*Tyyppi:* kivirakenteet  
*Alatyyppi:* röykkiöt  
*Koordinaatit:* pkoo: 6684578 ikoo: 3401910  
*Kuvaus:* Soikea, pohjois-eteläsuuntainen röykkiö on laajuudeltaan n. 9x7 m ja korkeudeltaan n. 1,5 m. Röykkiön pohjois- ja eteläreunoilla on n. 2 m laajat kuopat ja sen eteläreuna on hajonnut ilmeisesti kuopankaivun yhteydessä.

Kohteen 753010010 Massängen erilliskohde Röykkiö 3.

*Erilliskohteen nimi:* Röykkiö 3.  
*Erilliskohteen tunnus:* 6816  
*Ajoitus:* pronssikautinen  
*Tyyppi:* kivirakenteet  
*Alatyyppi:* röykkiöt



*Koordinaatit:* pkoo: 6684572 ikoo: 3401979  
*Kuvaus:* Lähes tuhoutuneesta rökkiöstä on jäljellä ainoastaan hajanainen, harva kiveys n. 8x6 m laajalla alueella. Jonkin verran rökkiöstä peräisin olevia kiviä on jäljellä kallion laen pohjoispuolella olevassa notkelmassa. Paikalta näkyy hyvin rökkiöille 1. ja 2.

Kohteen 753010010 Massängen erilliskohde Rökkiö 4.

*Erilliskohteen nimi:* Rökkiö 4.  
*Erilliskohteen tunnus:* 6817  
*Ajoitus:* pronssikautinen  
*Tyyppi:* kivirakenteet  
*Alatyyppi:* rökkiöt  
*Koordinaatit:* pkoo: 6684523 ikoo: 3401971  
*Kuvaus:* Pyöreähkö rökkiö on halkaisijaltaan n. 10 m ja korkeudeltaan n. 1,6 m. Rökkiöt 4. ja 5. muodostavat yhdessä kaksoisrökkiön. Melko pienialaisella kallionnyppylällä sijaitsevan rökkiön kiviä on valunut sen pohjoispuolella olevaan notkelmaan.

Kohteen 753010010 Massängen erilliskohde Rökkiö 5.

*Erilliskohteen nimi:* Rökkiö 5.  
*Erilliskohteen tunnus:* 6818  
*Ajoitus:* pronssikautinen  
*Tyyppi:* kivirakenteet  
*Alatyyppi:* rökkiöt  
*Koordinaatit:* pkoo: 6684512 ikoo: 3401976  
*Kuvaus:* Edellisessä kiinni oleva rökkiö on halkaisijaltaan n. 6 m ja korkeudeltaan n. 0,6 m. Rökkiöt 4. ja 5. muodostavat yhdessä kaksoisrökkiön. Rökkiön kiviä on valunut sen eteläpuolella olevaan notkelmaan. Puustoa hieman harventamalla rökkiöiltä olisi näköyhteys muille rökkiöille.



Kuva 10. Massängen. Rökkiöt 4. ja 5. Länteen. DG67\_4.jpg. Satu Koivisto.



## 10. Sipoo, 753010011, Röhöll, kivirakenteet/röykkiöt, pronssikautinen

### PERUSTIEDOT

*MJtunnus:* 753010011  
*Kohdenimi:* Röhöll  
*Kunta:* Sipoo  
*Kohdetarkenne:* -  
*MJtyyppi:* kivirakenteet  
*Rauhoitusluokka:* 1  
*MJalatyyppi:* röykkiöt  
*Lukumäärä:* 1  
*Ajoitus:* pronssikautinen  
*Laji:* kiinteä muinaisjäännös  
*P:* 6684724  
*I:* 3402954  
*Z:* 15  
*Peruskartta:* 204307 Östersundom  
*Koordinaattiselite:* GPS keskikoordinaatit  
*Etäisyystieto:* Sipoon vanhasta kirkosta 11,9 km etelälounaaseen  
*Tila:* 753-433-6-386

### ARKISTOTIEDOT

*Lähteet:* -  
*Tutkimukset:* Lauri Pohjakallio 1971 inventointi Pk 2043 07 Östersundom, 4  
*Löydöt:* -

### INVENTOINTI 2007

*Aika:* 22.5.2007 Satu Koivisto  
*Löydöt:* -  
*Karttaotteet:* Ote peruskartasta 204307 Östersundom, s. 32  
*Digikuvat:* DG65\_1.jpg, DG65\_2.jpg  
*Negatiivit:* F145255  
*Diat:* D61180

### Kuvaus:

Kohde sijaitsee Korsnäsin ja Majvikin välissä, Storörsbottnetin lahden pohjukassa, Porvoontien pohjoispuolella kohoavan kallioalueen eteläreunalla. Matkaa merenrantaan on 100 m etelään ja koulutuskeskus Sopukkaan n. 70 m länsiluoteeseen. Paikalla on hyvin säilynyt, pyöreä röykkiö, joka on halkaisijaltaan n. 12 m ja korkeudeltaan n. 1,4 m. Kuperalakisen röykkiön keskellä on n. metrin laajuinen kuoppa. Muinaisjäännöskyltillä varustetulta röykkiöltä avautuu hieno näkymä merelle, kohti Storörsbottnetia. Inventointiajankohtana 2007 röykkiötä koristi tiheä keto-orvokkikasvullisuus.

## 11. Sipoo, 753010012, Bak-Storäng 1, asuinpaikat, kivikautinen

### PERUSTIEDOT

*MJtunnus:* 753010012  
*Kohdenimi:* Bak-Storäng 1  
*Kunta:* Sipoo  
*Kohdetarkenne:* -  
*MJtyyppi:* asuinpaikat  
*Rauhoitusluokka:* 2  
*MJalatyyppi:* ei määritelty  
*Lukumäärä:* 1  
*Ajoitus:* kivikautinen  
*Laji:* kiinteä muinaisjäännös  
*P:* 6687375  
*I:* 3403652  
*Z:* 18–25  
*Peruskartta:* 204307 Östersundom  
*Koordinaattiselite:* GPS keskikoordinaatit  
*Etäisyystieto:* Sipoon vanhasta kirkosta 9,2 km etelään  
*Tila:* 753-413-2-88  
 753-413-3-114  
 753-413-3-122

### ARKISTOTIEDOT

*Lähteet:* -  
*Tutkimukset:* Lauri Pohjakallio 1971 inventointi Pk 2043 07 Östersundom, 5  
*Löydöt:* Sipoon kotiseutumuseo, kivikirves, oikokirves, kaksi tasatalttaa, reikäkivi  
 ei tiedossa 1927 irtolöytö  
 ei tiedossa 0 irtolöytö  
 KM 8759

### INVENTOINTI 2007

*Aika:* 15.5.2007 Satu Koivisto  
*Löydöt:* -  
*Karttaotteet:* Ote peruskartasta 204307 Östersundom, s. 39  
*Digikuvat:* DG60.jpg  
*Negatiivit:* F145250  
*Diat:* -

### Kuvaus:

Kohde sijaitsee Hampträskin ja Vägträskin välissä Hindsbystä Östersundomiin menevän tien länsipuolella loivasti kaakkoon viettävässä peltorinteessä ja sen koillispuolella kuusia kasvavassa, käytöstä poistetussa hiekkakuopassa. Löytöinä paikalta on saatu talteen vasarakirves ja Sipoon kotiseutumuseossa olevat kivikirveet, tasataltat ja reikäkivi.

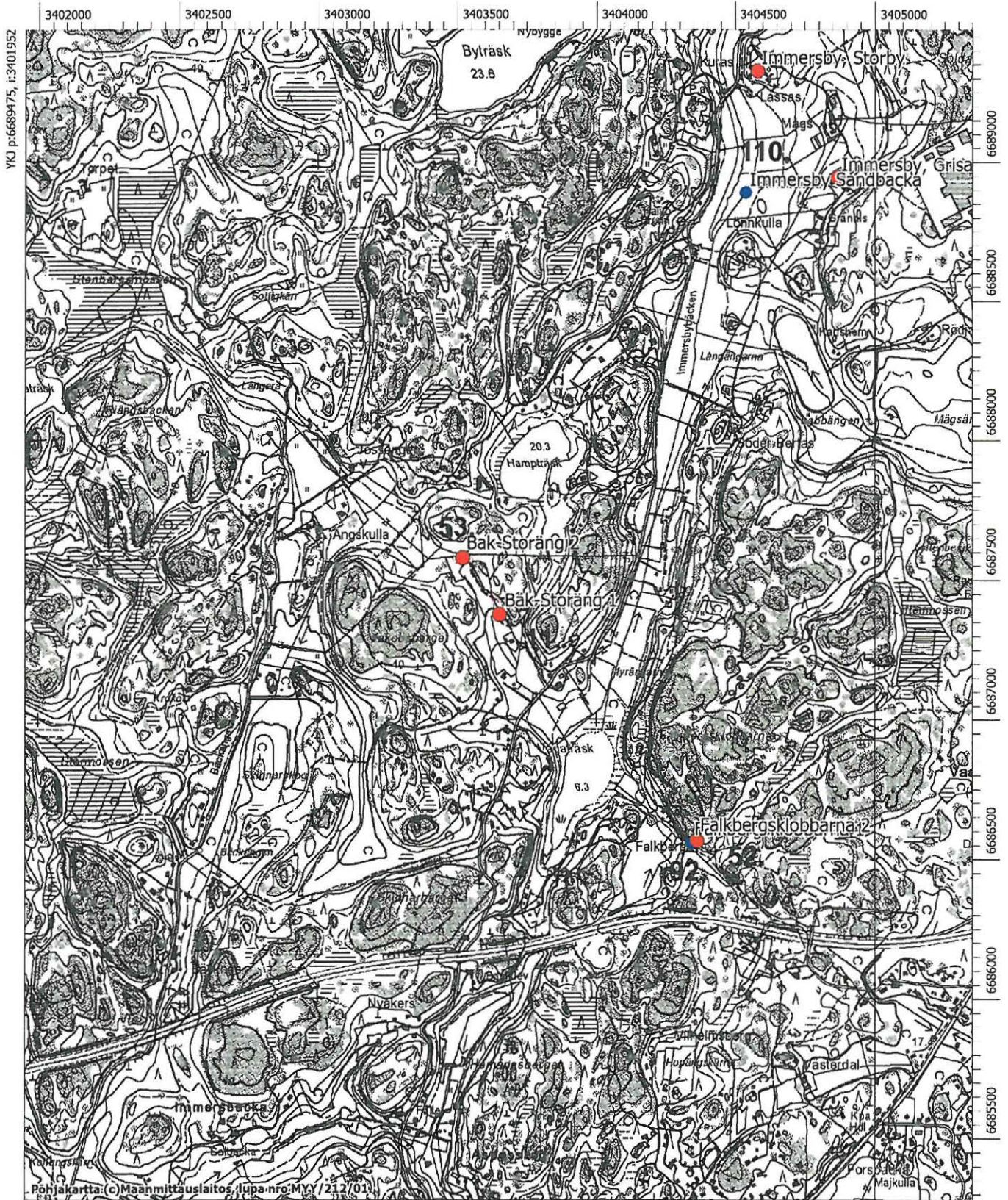
Kohde tarkastettiin 2007 inventoinnissa. Paikalla olevan vanhan hiekkakuopan lounaispuolella, pellolle johtavan tien leikkauksessa, havaittiin paikoin punertavaa likamaata. Hiekkakuopan ympäristöön kaivettiin useita koepistoja, joissa muutamissa havaittiin ohuehko lika-

maakerros. Paikalta ei kuitenkaan saatu talteen löytöjä. Asuinpaikka sijaitsee ilmeisesti harjumuodostuman länsi- ja lounaisreunalla, käytöstä poistetun hiekkakuopan alueella sekä pellon reunassa. Asuinpaikan tarkemman laajuuden, säilymisasteen ja luonteen selvittämiseksi paikalla tulisi tehdä koekaivaus. Useiden kiviesineiden löytyminen alueelta antaa viitteitä asuinpaikan intensiteetistä ja pitkästä käyttöiästä. Kohteesta n. 250 m luoteeseen, pellon pohjoisreunassa, hiekkaiselta terassilta löytyi toinen kivikautinen asuinpaikka, Bak-Storäng 2.



## Ote peruskartasta 204307 Östersundom

11. Sipoo, 753010012, Bak-Storäng 1, pkoo: 6687375 ikoo: 3403652  
 52. Sipoo, 1000008125, Falkbergsklobbarna 2, pkoo: 6686565 ikoo: 3404362  
 53. Sipoo, 1000008127, Bak-Storäng 2, pkoo: 6687580 ikoo: 3403520  
 92. Sipoo, 1000003930, Falkbergsklobbarna 1, pkoo: 6686556 ikoo: 3404343  
 110. Sipoo, 1000005242, Immersby Sandbacka, pkoo: 6688890 ikoo: 3404539





## 12. Sipoo, 753010013, Pupukalteva, kivirakenteet/ryssänuunit, historiallinen

### PERUSTIEDOT

*MJtunnus:* 753010013  
*Kohdenimi:* Pupukalteva  
*Kunta:* Sipoo  
*Kohdetarkenne:* -  
*MJtyyppi:* kivirakenteet  
*Rauhoitusluokka:* 2  
*MJalatyyppi:* ryssänuunit  
*Lukumäärä:* 1  
*Ajoitus:* historiallinen  
*Laji:* kiinteä muinaisjäännös  
*P:* 6691296  
*I:* 3397343  
*Z:* 50  
*Peruskartta:* 204308 Kerava  
*Koordinaattiselite:* GPS keskikoordinaatit  
*Etäisyystieto:* Sipoon kirkosta 8,5 km lounaaseen  
*Tila:* 753-409-10-87

### ARKISTOTIEDOT

*Lähteet:* -  
*Tutkimukset:* Lauri Pohjakallio 1971 inventointi Pk 2043 08 Kerava, 1  
 Anna-Liisa Hirviluoto 1969 tarkastus  
 Jussi-Pekka Taavitsainen 1985 kaivaus  
*Löydöt:* KM 27207:1-2

### INVENTOINTI 2007

*Aika:* Kohdetta ei tarkastettu tämän inventoinnin yhteydessä  
*Löydöt:* -  
*Karttaotteet:* Ote peruskartasta 204308 Kerava, s. 41  
*Digikuvat:* -  
*Negatiivit:* -  
*Diat:* -

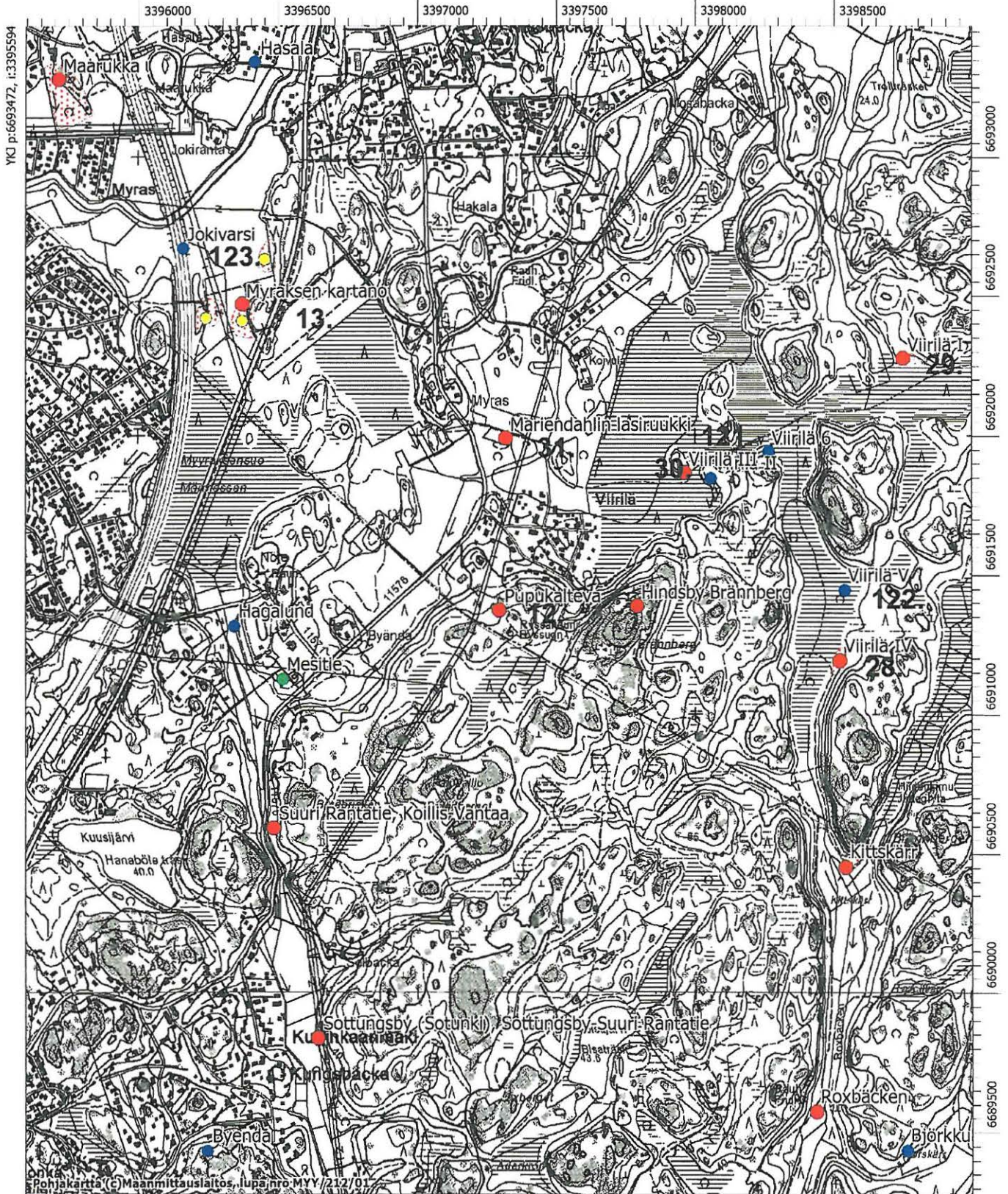
### Kuvaus:

Kiviröykkiö sijaitsee lähellä Vantaan rajaa Vanhasta Porvoontiestä n. 360 m itään metsän ympäröimällä tasaisella kalliolla. Uunin koko on 6 x 10 m.



## Ote peruskartasta 204308 Kerava

12. Sipoo, 753010013, Pupukaiteva, pkoo: 6691372 ikoo: 3397294  
 13. Sipoo, 753010014, Myraksen kartano, pkoo: 6692470 ikoo: 3396370  
 28. Sipoo, 753010032, Viirilä IV, pkoo: 6691192 ikoo: 3398520  
 29. Sipoo, 753010033, Viirilä I, pkoo: 6692277 ikoo: 3398746  
 30. Sipoo, 753010034, Viirilä III, pkoo: 6691868 ikoo: 3397963  
 31. Sipoo, 753500002, Mariendahlin lasiruukki, pkoo: 6691991 ikoo: 3397318  
 121. Sipoo, 1000005263, Viirilä II, pkoo: 6691848 ikoo: 3398057  
 122. Sipoo, 1000005264, Viirilä V, pkoo: 6691445 ikoo: 3398539  
 123. Sipoo, 1000005437, Jokivarsi, pkoo: 6692671 ikoo: 3396158





### 13. Sipoo, 753010014, Myraksen kartano, asuinpaikat, kivikautinen

#### PERUSTIEDOT

*MJtunnus:* 753010014  
*Kohdenimi:* Myraksen kartano  
*Kunta:* Sipoo  
*Kohdetarkenne:* -  
*MJtyyppi:* asuinpaikat  
*Rauhoitusluokka:* 2  
*MJalatyyppe:* ei määritelty  
*Lukumäärä:* 1  
*Ajoitus:* kivikautinen  
*Laji:* kiinteä muinaisjäännös  
*P:* 6692470  
*I:* 3396370  
*Z:* 32-35  
*Peruskartta:* 204308 Kerava  
*Koordinaattiselite:* GPS keskikoordinaatit  
*Etäisyystieto:* Sipoon vanhasta kirkosta 8,8 km länsilounaaseen  
*Tila:* 753-420-1-154

#### ARKISTOTIEDOT

*Lähteet:* -  
*Tutkimukset:* Aarni Erä-Esko 1962 tarkastus  
 Lauri Pohjakallio 1971 inventointi Pk 2043 08 Kerava, 2  
*Löydöt:* KM 18518

#### INVENTOINTI 2007

*Aika:* 26.4.2007 Satu Koivisto  
*Löydöt:* KM 37258 kivikautisia asuinpaikkalöytöjä  
*Karttaotteet:* Ote peruskartasta 204308 Kerava, s. 41  
*Digikuvat:* DG34\_1.jpg, DG34\_2.jpg, DG34\_3.jpg  
*Negatiivit:* F145221\_1, F145221\_2, F145221\_3  
*Diat:* D61177

#### *Kuvaus:*

Kivikautinen asuinpaikka sijaitsee Myraksen kartanon mailla Lahdentien ja Lahdenväylän välissä savikuoppaan muodostuneen lammen rannalla Keravanjoen mutkasta 400 m kaakkoon lounaaseen viettävällä peltorinteellä. Lammen pohjoispuolella kulkee nykyisin peltotie. Löytöinä paikalta on saatu kvartsia.

Kohde tarkastettiin 2007 inventoinnissa. Vanhan savikuopan pohjois- ja länsipuolen pelloilta ja ojaleikkauksista löytyi kolme erillistä löytökeskittymää. Alueelta saatiin talteen runsaasti löytöjä, mm. kvartsi-iskoksia, kivilajiesineitä ja nuorakeraamisen saviastian reunapala. Keravanjoen mutkan eteläranta on ilmeisesti ollut asuttuna pitkään ja on mahdollista, että löytökeskittymät muodostavat erilliset asuinpaikat. Kohde on melko pitkälle tuhoutunut peltoviljelyn, savikuopan ja tien rakentamisen vaikutuksesta. Tiedot löytökeskittymistä on liitetty rekisterin erilliskohteet -välilehdelle.

Kohteen 753010014 Myraksen kartano erilliskohde Löytökeskittymä 1.

*Erilliskohteen nimi:* Löytökeskittymä 1.  
*Erilliskohteen tunnus:* 6802  
*Ajoitus:* kivikautinen  
*Tyyppi:* asuinpaikat  
*Alatyyppi:* ei määritelty  
*Koordinaatit:* pkoo: 6692630 ikoo: 3396450  
*Kuvaus:* Löytökeskittymä sijaitsee savikuopan pohjoispuolella sijaitsevan pellon kaakkoiskulmassa. Paikalla on havaittavissa loivasti lounaaseen laskeva peltorinne. Pellon yläreunassa sijaitsevalla kummulla maaperä on hiekansekaista peltomultaa; alempana pelto muuttuu savisemmaksi. Pellon ylärinteestä löytyi kvartsia ja palaneita kiviä. Löytökeskittymän itäpuolella sijaitsevan metsän reunaan kaivetuista koepistoista ei saatu havaintoja asuinpaikan jatkumisesta itään.



Kuva 11. Myraksen kartano. Kivikautisen asuinpaikan löytöalue 2. peltorinteen yläosassa. Pohjoiseen. DG34\_1.jpg. Satu Koivisto.

Kohteen 753010014 Myraksen kartano erilliskohde Löytökeskittymä 2.

*Erilliskohteen nimi:* Löytökeskittymä 2.  
*Erilliskohteen tunnus:* 6803  
*Ajoitus:* kivikautinen  
*Tyyppi:* asuinpaikat  
*Alatyyppi:* ei määritelty  
*Koordinaatit:* pkoo: 6692410 ikoo: 3396370  
*Kuvaus:* Löytökeskittymä sijaitsee vanhan savikuopan lounaispuolella olevalla peltorinteellä. Maaperä pellon ylärinteellä on hiedansekaista peltomultaa; alempana maaperä muuttuu saviseksi. Peltorinteen keskivaiheilla on kivinen saareke, jonka ympäristöstä suuri osa löytöjä saatiin talteen. Paikalla havaittiin myös useita palaneita kiviä. Löytökeskittymä rajoittuu lännessä pellon keskellä kulkevaan ojaan. Inventointiraportissa 1971 mainittu vanha savikuoppa sijaitsee pisteessä pkoo: 6692484, ikoo:

3396415. Kuopan seinämissä ja sen läheisyyteen kaivetuissa koepistoissa ei saatu viitteitä asuinpaikan jatkumisesta itään. Maaperä kuopan läheisyydessä on hienoa hiekkaa. Mäen laella, vanhan Lahdentien läheisyydessä, maasto on hyvin kivistä ja paikoin kallioista.

Kohteen 753010014 Myraksen kartano erilliskohde Löytökeskittymä 3.

<i>Erilliskohteen nimi:</i>	Löytökeskittymä 3.
<i>Erilliskohteen tunnus:</i>	6804
<i>Ajoitus:</i>	kivikautinen
<i>Tyyppi:</i>	asuinpaikat
<i>Alatyypit:</i>	ei määriteltä
<i>Koordinaatit:</i>	pkoo: 6692420 ikoo: 3396240
<i>Kuvaus:</i>	Löytökeskittymä sijaitsee Keravanjoen mutkan eteläpuolella, Lahdenväylän läheisyydessä. Paikalla oleva hietainen peltorinne laskeutuu loivasti kaakkoon, kohti pellon keskivaiheilla kulkevaa ojaa. Kohteen vastakkaisella puolella on löytökeskittymä 2. Peltorinteen yläosasta löytyi runsaasti kvartseja sekä mm. ehjä alkeellinen taltta. Paikalla on myös runsaasti palaneita kiviä. Löytökeskittymän länsipuolella nousee Lahdenväylän yli kulkeva silta. Sillalle johtavan tien ojaleikkaukset olivat inventointiajankohtana vasta kaivetut ja siitä löytyi pala nuorakeramiikkaa ja palaneita kiviä. Maaperä Lahdenväylän reunalla on hienoa hiekkaa. Siltarampin pohjoispuolella on vanha hiekkakuoppa, jota käytetään maastoratana. Kuopan sortuvissa profiileissa on paikoin havaittavissa likamaata ja palaneita kiviä. Asuinpaikka on ollut varmasti laajempi, mutta se on tuhoutunut ainakin länsireunaltaan Lahdenväylän rakentamisen yhteydessä. Löytökeskittymän pohjoispuolella on Jokivarren kivikautinen löytöpaikka. On melko todennäköistä, että löytö liittyy Myraksen kartanon laaja-alaiseen asuinpaikkaan.



## 14. Sipoo, 753010015, Råbacka, asuinpaikat, kivikautinen

### PERUSTIEDOT

<i>MJtunnus:</i>	753010015
<i>Kohdenimi:</i>	Råbacka
<i>Kunta:</i>	Sipoo
<i>Kohdetarkenne:</i>	-
<i>MJtyyppi:</i>	asuinpaikat
<i>Rauhoitusluokka:</i>	2
<i>MJalatyyppi:</i>	ei määritelty
<i>Lukumäärä:</i>	1
<i>Ajoitus:</i>	kivikautinen
<i>Laji:</i>	kiinteä muinaisjäännös
<i>P:</i>	6702104
<i>I:</i>	3399417
<i>Z:</i>	40-45
<i>Peruskartta:</i>	204309 Järvenpää
<i>Koordinaattiselite:</i>	GPS keskikoordinaatit
<i>Etäisyystieto:</i>	Sipoon vanhasta kirkosta 7,4 km luoteeseen
<i>Tila:</i>	753-421-5-396

### ARKISTOTIEDOT

<i>Lähteet:</i>	-
<i>Tutkimukset:</i>	Lauri Pohjakallio 1971 inventointi Pk 2043 09 Järvenpää, kohde 3
<i>Löydöt:</i>	KM 18516

### INVENTOINTI 2007

<i>Aika:</i>	27.4.2007 Satu Koivisto
<i>Löydöt:</i>	-
<i>Karttaotteet:</i>	Ote peruskartasta 204309 Järvenpää, s. 46
<i>Digikuvat:</i>	DG35.jpg
<i>Negatiivit:</i>	F145222
<i>Diat:</i>	-

### *Kuvaus:*

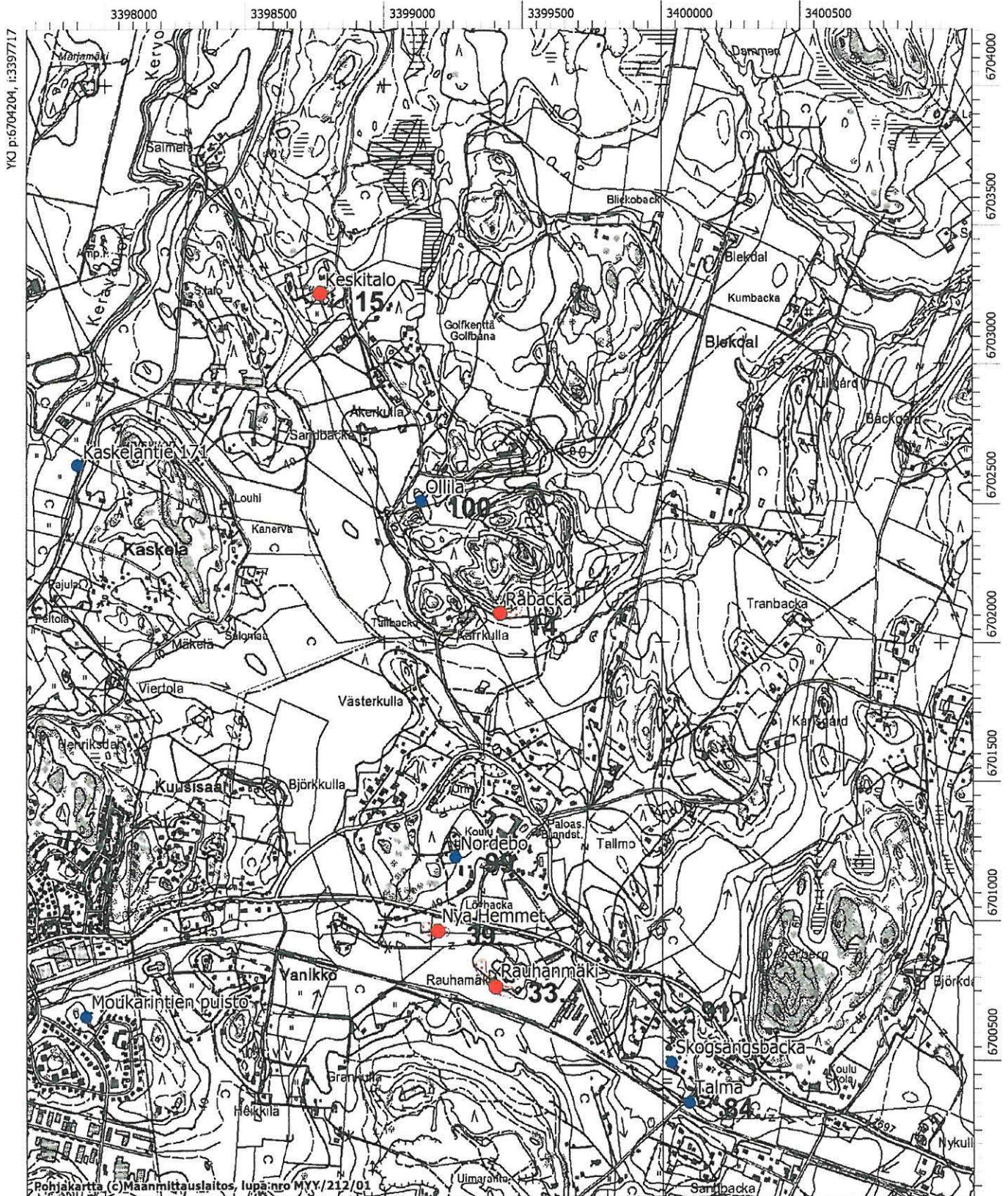
Råbackan kivikautinen asuinpaikka sijaitsee Talmassa etelään viettävällä peltorinteellä. Paikalta on löytynyt kaksi poikkiteräistä kivikirvestä, joista toinen on yksityiskokoelmissa. Myöhemmin samalta paikalta on löytynyt kirves ja kiviesineen teelmä (KM 19421:1-2).

Kohde tarkastettiin 2007 inventoinnissa. Asuinpaikan länsipuolella sijaitsee Pajuniemen tehdas ja itäpuolella Talman laaja golfkenttä. Maisema alueella on muuttunut kovasti viime aikoina Talman golfkentän ja Pajuniemen lihanjalostamon rakentamisen myötä. Peltorinne oli inventointiajankohtana nurmella, joten pintapoiminta kohteella ei onnistunut. Pellon ylärinteessä, metsän rajassa, on sortuva törmä, jossa havaittiin muutamia palaneita kiviä. Peltorinteessä erottuu selkeästi muinainen rantaterassi 42,50 m mpy korkeuskäyrän tuntumassa. Asuinpaikan pohjoispuolella olevalle mäelle tehtiin muutamia koepistoja, mutta niistä ei saatu erityisiä havaintoja. Paikan topografian perusteella on kuitenkin mahdollista, että asuinpaikka jatkuu osittain metsän puolelle.



## Ote peruskartasta 204309 Järvenpää

14. Sipoo, 753010015, Råbacka, pkoo: 6702104 ikoo: 3399417  
 15. Sipoo, 753010016, Keskitalo, pkoo: 6703254 ikoo: 3398769  
 33. Sipoo, 1000003915, Rauhanmäki, pkoo: 6700760 ikoo: 3399400  
 39. Sipoo, 1000005187, Nya Hemmet, pkoo: 6700960 ikoo: 3399190  
 84. Sipoo, 1000003917, Talma, pkoo: 6700345 ikoo: 3400096  
 91. Sipoo, 1000003929, Skogsängsbacka, pkoo: 6700488 ikoo: 3400032  
 99. Sipoo, 1000005188, Nordebo, pkoo: 6701224 ikoo: 3399255  
 100. Sipoo, 1000005189, Ollila, pkoo: 6702510 ikoo: 3399133





## 15. Sipoo, 753010016, Keskitalo, asuinpaikat, kivikautinen

### PERUSTIEDOT

*MJtunnus:* 753010016  
*Kohdenimi:* Keskitalo  
*Kunta:* Sipoo  
*Kohdetarkenne:* -  
*MJtyyppi:* asuinpaikat  
*Rauhoitusluokka:* 2  
*MJalatyypin:* ei määritelty  
*Lukumäärä:* 1  
*Ajoitus:* kivikautinen  
*Laji:* kiinteä muinaisjäännös  
*P:* 6703254  
*I:* 3398769  
*Z:* 40–45  
*Peruskartta:* 204309 Järvenpää  
*Koordinaattiselite:* GPS keskikoordinaatit  
*Etäisyystieto:* Sipoon vanhasta kirkosta 8,5 km luoteeseen  
*Tila:* 753-421-3-245  
 753-421-3-261  
 753-421-3-262  
 753-421-3-299

### ARKISTOTIEDOT

*Lähteet:* -  
*Tutkimukset:* E. W. Drake 1929 inventointi  
 Lauri Pohjakallio 1971 inventointi Pk 2043 09 Järvenpää, 5  
 Simo Vanhatalo 1997 koekaivaus  
*Löydöt:* ei tiedossa 1911 irtolöytö  
 ei tiedossa 1954 irtolöytö  
 KM 5912  
 KM 18517  
 KM 30860  
 KM 13648

### INVENTOINTI 2007

*Aika:* 27.4.2007 Satu Koivisto  
*Löydöt:* -  
*Karttaotteet:* Ote peruskartasta 204309 Järvenpää, s. 46  
*Digikuvat:* DG36.jpg  
*Negatiivit:* F145224  
*Diat:* -

### Kuvaus:

Kohde sijaitsee loivasti lounaaseen viettävällä metsänreuna- ja peltorinteellä Keravanjoen itäpuolella, Keravan nuorisovankilasta n. 1,4 km itään. Paikalta on löytynyt talttoja, liuskekeihäänkärki ja kvartseja. Asuinpaikalta on myös löytynyt liuskekeihäänkärki ja pitkä kivi? jotka ovat hävinneet.



Kohde tarkastettiin 2007 inventoinnissa. Ainoastaan asuinpaikan kaakkoispuolella oleva perunapelto oli avoin, mutta siinä ei havaittu mitään kivistä asuinpaikkaan viittaavaa. Perunapellon länsipuolella on vuonna 2004 rakennettu omakotitalo. Maanomistajan mukaan



talon rakentamisen yhteydessä ei ollut tavattu mitään muinaisjäänökseen viittaavaa. Asuinpaikan keskusalue on sijainnut Vanhatalon 1997 koekaivauksen perusteella hieman pohjoisempana, turkoosin puutalon itäpuolella. Alue on nykyään nurmipeitteistä pihamaata. Maanomistajan mukaan alueella on joskus ollut hiekkainen kumpu, joka on kuitenkin vuosien saatossa tasoittunut.

Kuva 12. Keskitalo. Kivistä asuinpaikka turkoosin talon oikealla puolella. Luoteeseen. DG36.jpg. Satu Koivisto.

## 16. Sipoo, 753010017, Kärre, asuinpaikat, kivi- ja/tai pronssikautinen

### PERUSTIEDOT

*MJtunnus:* 753010017  
*Kohdenimi:* Kärre  
*Kunta:* Sipoo  
*Kohdetarkenne:* -  
*MJtyyppi:* asuinpaikat  
*Rauhoitusluokka:* 2  
*MJalatyyppi:* ei määritelty  
*Lukumäärä:* 1  
*Ajoitus:* kivi- ja/tai pronssikautinen  
*Laji:* kiinteä muinaisjäännös  
*P:* 6684510  
*I:* 3407205  
*Z:* 15  
*Peruskartta:* 204310 Hangelby  
*Koordinaattiselite:* GPS keskikoordinaatit  
*Etäisyystieto:* Sipoon vanhasta kirkosta 12,5 km eteläkaakkoon  
*Tila:* 753-414-3-99

### ARKISTOTIEDOT

*Lähteet:* -  
*Tutkimukset:* Anna-Liisa Hirviluoto 1969 tarkastus  
 Lauri Pohjakallio 1971 inventointi Pk 2043 10 Hangelby, 5  
*Löydöt:* ei tiedossa 1966 irtolöytö  
 KM 17144  
 KM 18127:1-2  
 KM 18521:1-2

### INVENTOINTI 2007

*Aika:* 17.5.2007 Satu Koivisto  
*Löydöt:* -  
*Karttaotteet:* Ote peruskartasta 204310 Hangelby, s. 50  
*Digikuvat:* -  
*Negatiivit:* -  
*Diat:* -

### Kuvaus:

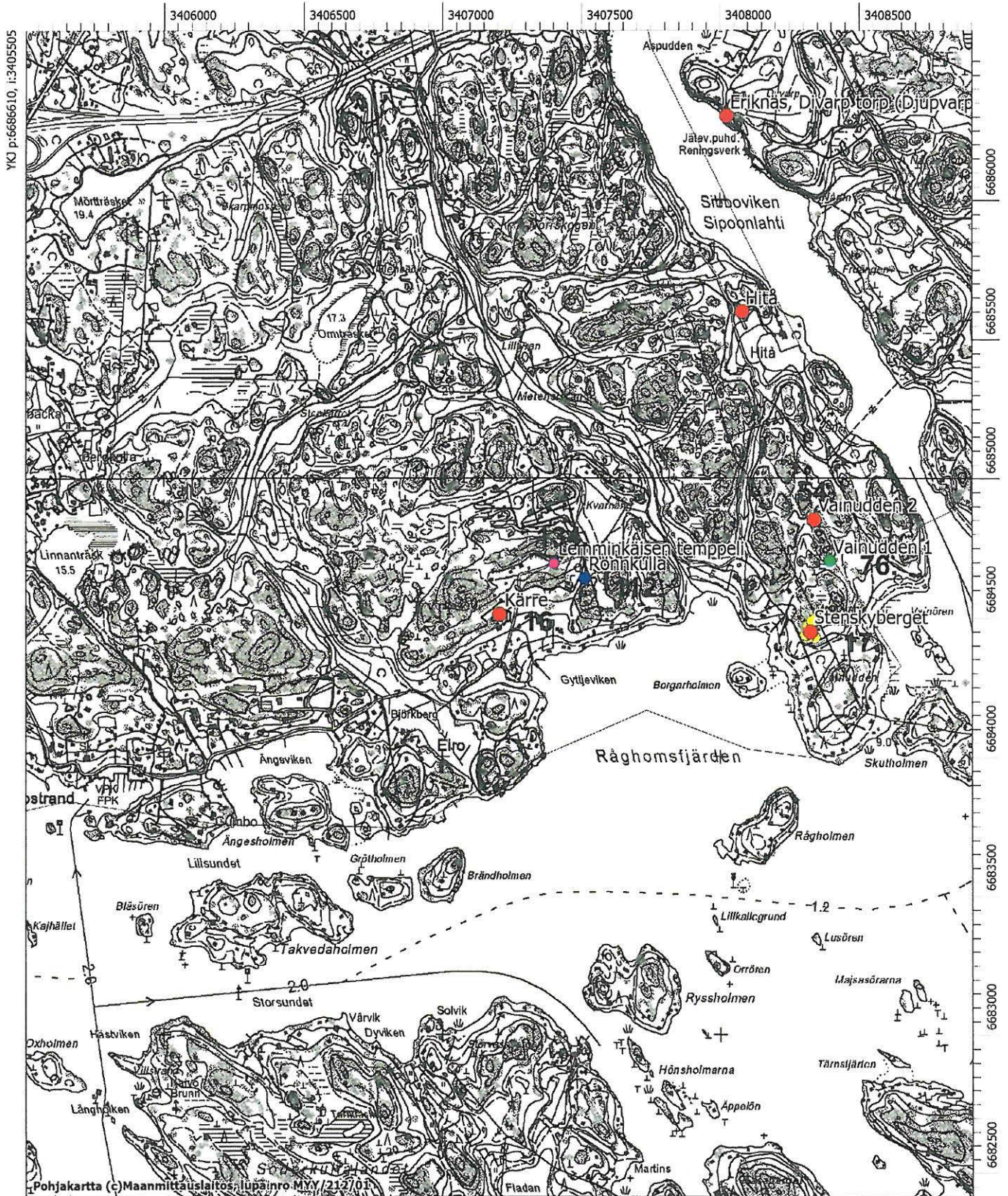
Kohde sijaitsee metsän ympäröimällä peltotilkulla n. 200 m luoteeseen Gyttjevikenistä. Paikalta on löytynyt kiviaseita ja niiden kappaleita, kvartseja ja kivilaji-iskoksia.

Kohde tarkastettiin 2007 inventoinnissa. Alueella kasvoi istutettua koivumetsää, joten asuinpaikan tarkempi havainnointi ei onnistunut. Topografian perusteella asuinpaikka on sijainnut suojaisassa notkelmassa kallioalueiden välissä Gyttjevikenin pohjukassa. Korkeutensa perusteella asuinpaikka ajoittunee pronssikauteen. Kohteelta 1,1 km itään sijaitsee Stenskybergetin pronssikautinen röykkiöalue.



## Ote peruskartasta 204310 Hangelby

16. Sipoo, 753010017, Kärre, pkoo: 6684510 ikoo: 3407205  
 17. Sipoo, 753010018, Stenskyberget, pkoo: 6684449 ikoo: 3408324  
 54. Sipoo, 1000008135, Vainudden 2, pkoo: 6684851 ikoo: 3408338  
 76. Sipoo, 1000008134, Vainudden 1, pkoo: 6684704 ikoo: 3408393  
 112. Sipoo, 1000005244, Rönnkulla, pkoo: 6684640 ikoo: 3407510  
 134. Sipoo, 1000008172, Lemminkäisen temppeli, pkoo: 6684694 ikoo: 3407400





## 17. Sipoo, 753010018, Stenskyberget, kivirakenteet/röykkiöt, pronssikautinen

### PERUSTIEDOT

*MJtunnus:* 753010018  
*Kohdenimi:* Stenskyberget  
*Kunta:* Sipoo  
*Kohdetarkenne:* -  
*MJtyyppi:* kivirakenteet  
*Rauhoitusluokka:* 1  
*MJalatyyppi:* röykkiöt  
*Lukumäärä:* 7  
*Ajoitus:* pronssikautinen  
*Laji:* kiinteä muinaisjäännös  
*P:* 6684449  
*I:* 3408324  
*Z:* 10–15  
*Peruskartta:* 204310 Hangelby  
*Koordinaattiselite:* GPS keskikoordinaatit  
*Etäisyystieto:* Sipoon vanhasta kirkosta 12,8 km eteläkaakkoon  
*Tila:* 753-410-1-84  
 753-410-1-181  
 753-410-1-187

### ARKISTOTIEDOT

*Lähteet:* -  
*Tutkimukset:* Alfred Hackman 1916 kaivaus  
 E.W. Drake 1929 inventointi  
 Lauri Pohjakallio 1971 inventointi Pk 2043 10 Hangelby, 7  
 Matti Bergström 1971 inventointi  
 Tapio Seger 1987 tarkastus  
 Helena Ranta ja Kaisa Lehtonen 2005 tarkastus (Röykkiöalueen pohjoisreunassa havaittiin mahdollinen jatulintarhan jäännös 12.10.2005 tehdyn tarkastuksen yhteydessä. Kiveys on rakennettu halkaisijaltaan noin 30 cm:n kokoisista kivistä kallion pinnalle. Kiveystä havaittiin usean metrin matkalla, osittain kahdessa rivissä. Rivien väli on noin 0,5 m. Kiveys on osin sammaleen peittämä. GPS p = 6684 510, i = 3408 336 ± 4.6 m. Ei erillistä tarkastuskertomusta.)  
*Löydöt:* -

### INVENTOINTI 2007

*Aika:* 20.5.2007 Satu Koivisto  
*Löydöt:* -  
*Karttaotteet:* Ote peruskartasta 204310 Hangelby, s. 50  
*Digikuvat:* DG64\_1.jpg, DG64\_2.jpg, DG64\_3.jpg, DG64\_4.jpg, DG64\_5.jpg, DG64\_6.jpg  
*Negatiivit:* F145254\_1, F145254\_2, F145254\_3, F145254\_4, F145254\_5, F145254\_6  
*Diat:* D61179:1, D61179:2, D61179:3, D61179:4

*Kuvaus:*

Röykkiöalue sijaitsee Sipoonlahden länsipuolella Vainuddenin niemen keskiosassa. Vainuddenin kärki on ollut pronssikaudella erillisenä saarena, joten röykkiöalue on sijainnut muinaisen niemen kärjessä. Röykkiöt sijaitsevat n. 65x30 m laajalla alueella loivasti lounaaseen laskevalla kalliotasanteella Vainuddenin- ja Mikaelintien kulmauksessa. Paikalla on kuusi röykkiötä sekä yksi mahdollinen hajotetun röykkiön pohja. Yksinkertaisessa kiveyksessä on myös nähty jatulintarhan jäännöksiä. Tiedot rakenteista on liitetty rekisterin erilliskohteet -välilehdelle. Inventoinnissa 2007 röykkiöalueen pohjoispuolelta löytyi historiallisen ajan rajakiveys sekä mahdollinen esihistoriallinen röykkiö (Vainudden 1 ja 2).

Kohteen 753010018 Stenskyberget erilliskohde Röykkiö 1.

*Erilliskohteen nimi:* Röykkiö 1.

*Erilliskohteen tunnus:* 6807

*Ajoitus:* pronssikautinen

*Tyyppi:* kivrakenteet

*Alatyyppi:* röykkiöt

*Koordinaatit:* pkoo: 6684427 ikoo: 3408339

*Kuvaus:* Röykkiö sijaitsee kallion kaakkoisreunalla, Mikaelintien luoteispuolella. Pyöreä röykkiö on halkaisijaltaan n. 7,5 m ja korkeudeltaan n. metrin. Röykkiön keskellä on muutamia kuoppia. Arkistotietojen perusteella A. Hackman on tutkinut juuri tämän röykkiön kaivauksin vuonna 1916.



Kuva 13. Stenskyberget. Röykkiö 2. Länteen. DG64\_2.jpg. Satu Koivisto.

Kohteen 753010018 Stenskyberget erilliskohde Röykkiö 2.

*Erilliskohteen nimi:* Röykkiö 2.

*Erilliskohteen tunnus:* 6808

*Ajoitus:* pronssikautinen

*Tyyppi:* kivrakenteet

*Alatyyppi:* röykkiöt

*Koordinaatit:* pkoo: 6684429 ikoo: 3408315

*Kuvaus:* Röykkiö sijaitsee edellisestä n. 10 m länteen. Röykkiö on muodoltaan soikea, lounaiskoillisuuntainen ja kooltaan n. 7,5 x 4 m. Röykkiö on korkeudeltaan n. 0,8 m.

Kohteen 753010018 Stenskyberget erilliskohde Röykkiö 3.

*Erilliskohteen nimi:* Röykkiö 3.  
*Erilliskohteen tunnus:* 6809  
*Ajoitus:* pronssikautinen  
*Tyyppi:* kivirakenteet  
*Alatyypit:* röykkiöt  
*Koordinaatit:* pkoo: 6684438 ikoo: 3408307  
*Kuvaus:* Röykkiö on matala, mutta suhteellisen laaja ja se on halkaisijaltaan n. 10 m ja korkeudeltaan n. 0,5 m. Röykkiön keskellä on painauma ja sen länsireunalla on tuulenskaato, jonka alta on paljastunut hieman ladottua reunakiveystä. Röykkiön päällä kasvaa sammalta, jäkälää, kataja ja muutama mänty.

Kohteen 753010018 Stenskyberget erilliskohde Röykkiö 4.

*Erilliskohteen nimi:* Röykkiö 4.  
*Erilliskohteen tunnus:* 6810  
*Ajoitus:* pronssikautinen  
*Tyyppi:* kivirakenteet  
*Alatyypit:* röykkiöt  
*Koordinaatit:* pkoo: 6684457 ikoo: 3408316  
*Kuvaus:* Pieni, mahdollisesti hajotettu röykkiö on halkaisijaltaan n. 3 m ja korkeudeltaan 20–50 cm. Röykkiössä on vain yksi kivikerros ja sen pohjalla pilkottaa pieniä, nyrkinkokoisia kiviä. Röykkiön reunoilla on muutamia suurempia kiviä.

Kohteen 753010018 Stenskyberget erilliskohde Röykkiö 5.

*Erilliskohteen nimi:* Röykkiö 5.  
*Erilliskohteen tunnus:* 6811  
*Ajoitus:* pronssikautinen  
*Tyyppi:* kivirakenteet  
*Alatyypit:* röykkiöt  
*Koordinaatit:* pkoo: 6684455 ikoo: 3408326  
*Kuvaus:* Pyöreähkö röykkiö on halkaisijaltaan n. 7,5 m ja korkeudeltaan 50–70 cm. Röykkiö näyttää muodostetun useasta pienemmästä röykkiöstä ja se koostuu erikokoisista kivistä. Röykkiön pohjoisreunalla on suuremmista kivistä muodostettua tarhamaista latomusta, joka on täytetty pienemmillä kivillä.

Kohteen 753010018 Stenskyberget erilliskohde Röykkiö 6.

*Erilliskohteen nimi:* Röykkiö 6.  
*Erilliskohteen tunnus:* 6812  
*Ajoitus:* pronssikautinen  
*Tyyppi:* kivirakenteet  
*Alatyypit:* röykkiöt  
*Koordinaatit:* pkoo: 6684470 ikoo: 3408317



*Kuvaus:* Hieno, kuperalakinen röykkiö on halkaisijaltaan n. 8 m ja korkeudeltaan n. 0,5 m. Röykkiö sijaitsee loivalla kalliorinteellä.

Kohteen 753010018 Stenskyberget erilliskohde Mahdollinen tuhoutuneen röykkiön pohja

*Erilliskohteen nimi:* Mahdollinen tuhoutuneen röykkiön pohja

*Erilliskohteen tunnus:* 6813

*Ajoitus:* pronssikautinen

*Tyyppi:* kivirakenteet

*Alatyyppi:* röykkiöt

*Koordinaatit:* pkoo: 6684487 ikoo: 3408330

*Kuvaus:* Tasaisella kalliopinnalla on kerros nyrkinkokoisia kiviä halkaisijaltaan n. 7 m alalla. Kiveyksen pohjoispuolella on suuri siirtolohkare, jonka juurella on halkaisijaltaan n. 50 cm suuria kiviä. Vaikuttaa siltä, että paikalla on mahdollisesti hajotetun röykkiön pohja. Edellisen tarkastuksen yhteydessä paikalla on nähty myös jatulintarhan jäännöksiä (Helena Ranta ja Kaisa Lehtonen 2005: ei raporttia).

## 18. Sipoo, 753010019, Eriksnäs, kivirakenteet/röykkiöt, ajoittamaton

### PERUSTIEDOT

*MJtunnus:* 753010019  
*Kohdenimi:* Eriksnäs  
*Kunta:* Sipoo  
*Kohdetarkenne:* -  
*MJtyyppi:* kivirakenteet  
*Rauhoitusluokka:* 2  
*MJalatyyppi:* röykkiöt  
*Lukumäärä:* 6  
*Ajoitus:* ajoittamaton  
*Laji:* kiinteä muinaisjäännös  
*P:* 6685230  
*I:* 3409354  
*Z:* 20  
*Peruskartta:* 204310 Hangelby  
*Koordinaattiselite:* GPS keskikoordinaatit  
*Etäisyystieto:* Sipoon vanhasta kirkosta n. 12,5 km eteläkaakkoon  
*Tila:* 753-404-1-121

### ARKISTOTIEDOT

*Lähteet:* -  
*Tutkimukset:* Carl Axel Nordman 1938 tarkastus  
 Lauri Pohjakallio 1971 inventointi Pk 2043 10 Hangelby, 9  
*Löydöt:* -

### INVENTOINTI 2007

*Aika:* 31.5.2007 Satu Koivisto  
*Löydöt:* -  
*Karttaotteet:* Ote peruskartasta 204310 Hangelby, s. 57  
*Digikuvat:* DG83\_1.jpg, DG83\_2.jpg  
*Negatiivit:* F145273\_1, F145273\_2  
*Diat:* -

### *Kuvaus:*

Röykkiöt sijaitsevat Eriksnäsin kartanosta n. 240 m itäkaakkoon Konäsuddenin kallion lounaisrannalla heti kallion muuttuessa metsämaastoksi. Röykkiöitten koko vaihtelee 1,3x1,3 metristä 8x2 metriin, korkeus on n. 1 m.

Kohde tarkastettiin 2007 inventoinnissa. Paikalla on kuusimetsää kasvava kivikkoinen rinne, jolla pitäisi sijaita kuusi kiviröykkiötä. Nordmanin vuoden 1938 tarkastuskertomuksen ja Pohjakallion 1971 inventointikertomuksen kuvien perusteella röykkiöt erottuvat selkeästi ympäröivästä maastosta. Inventointiajankohtana 2007 paikalla ei ollut havaittavissa yhtään röykkiöksi luonnehdittavaa kiveystä. Pohjoisluoteeseen laskeva kuusikkoinen rinne oli paksun sammalen peitossa. Yksi selvempi kumpumainen kohouma, jonka alla ehkä oli kiviä paksun turvekerroksen alla, havaittiin rinteän keskivaiheilla.

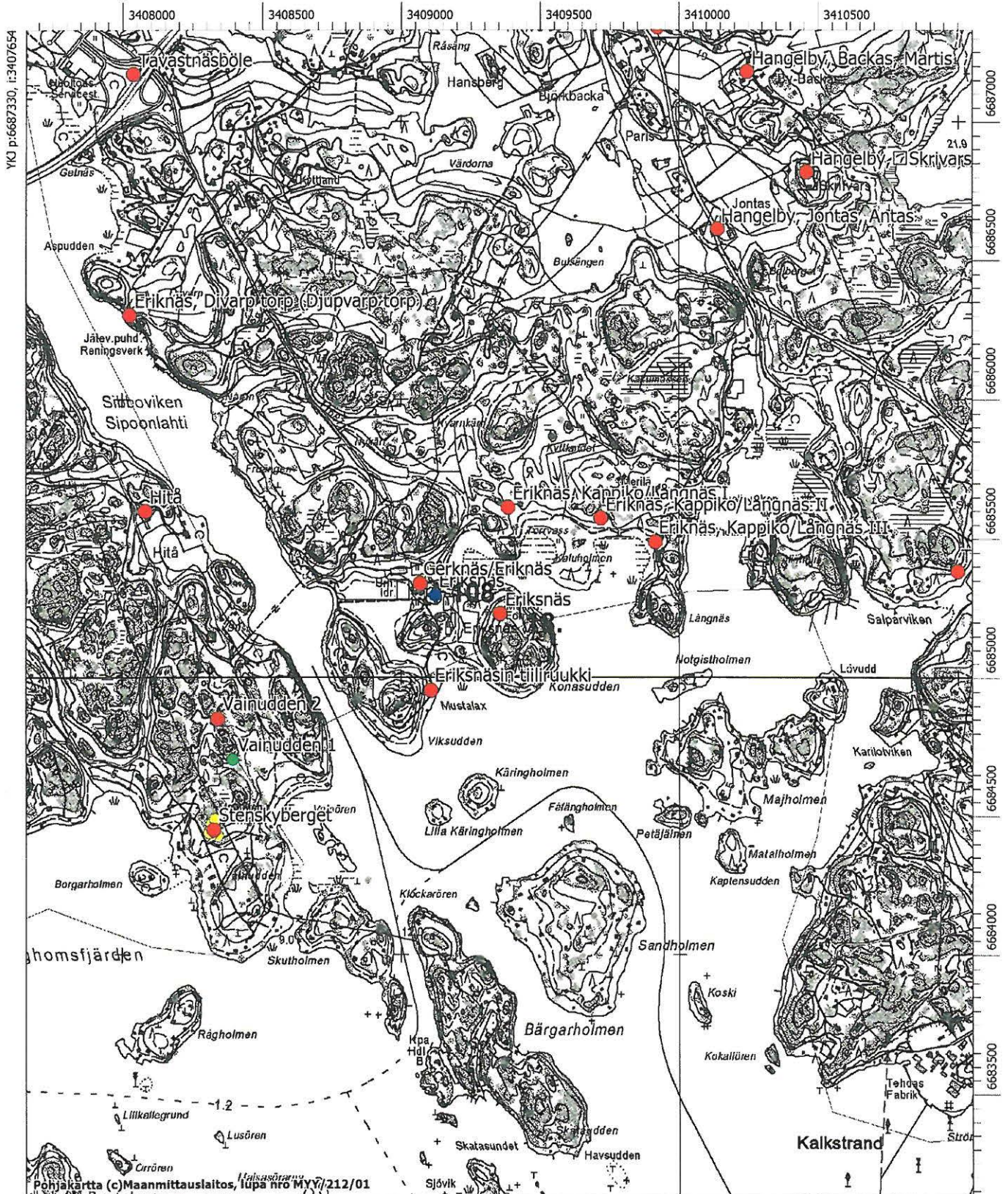
Nordmanin ja Pohjakallion kuvien perusteella röykkiöt voisivat olla myös kaskiraunioita. Niiden sijainti metsäisessä rinteessä voisi myös tukea tätä tulkintaa. Hautaröykkiöiksi niiden sijainti on kuitenkin epätavallinen. Koko niemi tarkastettiin, mutta siellä ei havaittu mitään muuta muinaisjäännökseen viittaavaa.



## Ote peruskartasta 204310 Hangelby

18. Sipoo, 753010019, Eriksnäs, pkoo: 6685230 ikoo: 3409354

108. Sipoo, 1000005240, Eriksnäs, pkoo: 6685297 ikoo: 3409121



Pohjakartta (c) Maanmittauslaitos, lupa nro MYV/212/01

MK 1:20000

YKJ p:6683130, i:3411054



## 19. Sipoo, 753010020, Sibbesborg, puolustusvarustukset/muinaislinnat, keskiaikainen

### PERUSTIEDOT

*MJtunnus:* 753010020  
*Kohdenimi:* Sibbesborg  
*Kunta:* Sipoo  
*Kohdetarkenne:* -  
*MJtyyppi:* puolustusvarustukset  
*Rauhoitusluokka:* 1  
*MJalatyypit:* muinaislinnat  
*Lukumäärä:* 1  
*Ajoitus:* keskiaikainen  
*Laji:* kiinteä muinaisjäännös  
*P:* 6687953  
*I:* 3407232  
*Z:* 15  
*Peruskartta:* 204310 Hangelby  
*Koordinaattiselite:* GPS keskikoordinaatit  
*Etäisyystieto:* Sipoon vanhasta kirkosta 9,2 km eteläkaakkoon  
*Tila:* 753-419-4-17  
 753-429-1-7

### ARKISTOTIEDOT

*Lähteet:* Kerkkonen, Gunvor 1950: Tre seglande bröder. Historisk tidskrift för Finland 1950. Helsingfors.  
 Lovén, Christian 1996: Medeltida borgar och befästningar i det medeltida Sverige. Kungl. Vitterhets Historie och Antikvitets Akademiens Handlingar. Antikveri  
*Tutkimukset:* Juhani Rinne 1909 kaivaus  
 E.W. Drake 1929 inventointi  
 Lauri Pohjakallio 1971 inventointi Pk 2043 10 Hangelby, 12  
 Matti Bergström 1985 koekaivaus  
 Jussi-Pekka Taavitsainen ja Markus Hiekkänen 1989 tarkastus  
 Tryggve Gestrin 1988 koekaivaus  
 Jukka Moisanen 1992 hoito  
 Jukka Moisanen 1993 hoito  
 Harry Alopaeus 1994 kartoitus Kyseessä oli paaluvarustuksen tutkimus.  
 Jukka Moisanen 1994 hoito  
 Jukka Moisanen 1995 hoito  
 Jukka Moisanen 1996 hoito  
 Päivi Maaranen 1997 hoito  
 Päivi Maaranen 1998 hoito  
 Päivi Maaranen 1999 hoito  
 V.-P. Suhonen 2002 tarkastus  
 Päivi Maaranen 2007 hoito  
*Löydöt:* KM 23108:1–17  
 KM 5454:1–47  
 KM 24670:1

## INVENTOINTI 2007

*Aika:* 23.5.2007 Satu Koivisto  
*Löydöt:* -  
*Karttaotteet:* Ote peruskartasta 204310 Hangelby, s. 60  
*Digikuvat:* DG70\_1.jpg, DG70\_2.jpg  
*Negatiivit:* F145260  
*Diat:* -

*Kuvaus:*

Sibbesborg sijaitsee Sipoonjoen länsirannalla n. 500 m pohjoiseen Sipoonlahden pohjukasta. Linna sijaitsee kallio- ja moreeniharjannemuodostuman eteläpäässä. Muodostuma on nykyisin peltojen ympäröimä, mutta kohde on ollut 1600-luvun lopulle asti saarena Sipoonjoen suulla olevassa merenlahdessa. Linna on rakennettu saaren kallioiseen kaakkoispäähän, joka on eristetty ympäristöstään sekä kahdella vallihaudalla että vedenalaisella paaluvarustuksella. Linnan ytimen muodostaa luontainen mäennyppylä, jonka itä-etelä- ja lounaisreunat ovat äkkijyrkät ja länsireunasta koillisnurkkaan on rakennettu valli. Linnankallion rakenteista erottuu maanpinnalle ainoastaan laen lounaisosassa oleva matala kumpare. Päälinnan pohjakaava on nelikulmainen. Paikalla on myös jäännöksiä perustuksista ja tiiliseinistä. Kuninkaan kartastoon on merkitty Sibbesborgin ulomman vallihaudan edustalle tuulimylly. 1700-luvun lopun tuulimyllyn paikan päällä on nykyään vaja.

Sipoon Sibbesborgin ainoat varsinaiset arkeologiset kaivaukset on suoritettu Juhani Rinteen johdolla vuonna 1909. Tutkimuksissa kallion laen lounaispuolelta paljastettiin noin 20x12-14



Kuva 14. Sibbesborg. Näkymä linnavuoren laelta kohti Sipoonjokea. Itään. DG70\_1.jpg. Satu Koivisto.

metriä laaja rakennus, jonka eteläkulmassa oli joko tornin tai portin jäännös. Rakennuksen seinien ulkopinnat oli tehty tiilestä ja sisusta harmaakivilohkareista.

Sibbesborgin kaltaisia linnoja rakennettiin keskiaikaisessa Ruotsissa 1200-luvun puolivälin ja 1400-luvun alun välisenä aikana. Vuoden 1909 kaivauslöytöihin kuuluvien kivilasikeramiikka-astian kappaleen (KM 5454:11) ja lasipikarin pohjaosan (KM 5454:32) perusteella rakennus näyttäisi olleen käytössä 1300-luvun jälkipuoliskolla. Jos Sibbesborg ajoittuu 1300-luvun lopulle, voidaan sen mahdollisina rakennuttajina pitää Porvoon voutikuntaa 1300-luvun lopulla hallinneita Bo Jonsson Gripiä ja Jacob Abrahamssonia. Sibbesborg on myös hyvä ehdokas 1390-luvun puolivälin tienoilla kahdessa asiakirjassa esiintyväksi Wartholmiksi.



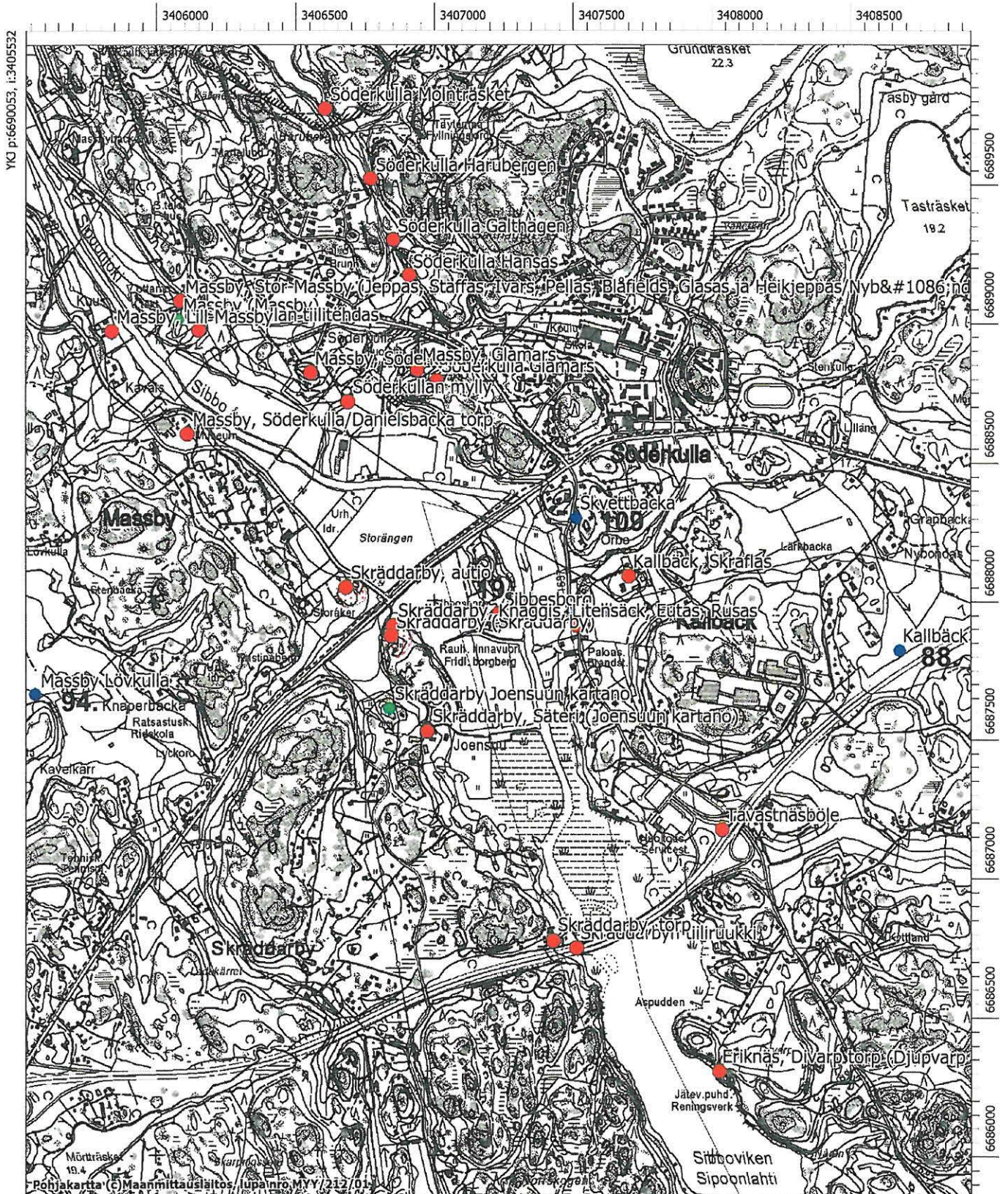
## Ote peruskartasta 204310 Hangelby

19. Sipoo, 753010020, Sibbesborg, pkoo: 6687953 ikoo: 3407232

88. Sipoo, 1000003923, Kallbäck, pkoo: 6687821 ikoo: 3408675

94. Sipoo, 1000003932, Massby Lövkulla, pkoo: 6687662 ikoo: 3405565

109. Sipoo, 1000005241, Skvettbacka, pkoo: 6688300 ikoo: 3407510





## 20. Sipoo, 753010021, Kummelberg, kivirakenteet/röykkiöt, pronssikautinen

### PERUSTIEDOT

<i>MJtunnus:</i>	753010021
<i>Kohdenimi:</i>	Kummelberg
<i>Kunta:</i>	Sipoo
<i>Kohdetaranne:</i>	-
<i>MJtyyppi:</i>	kivirakenteet
<i>Rauhoitusluokka:</i>	1
<i>MJalatyyppe:</i>	röykkiöt
<i>Lukumäärä:</i>	1
<i>Ajoitus:</i>	pronssikautinen
<i>Laji:</i>	kiinteä muinaisjäännös
<i>P:</i>	6684190
<i>I:</i>	3413630
<i>Z:</i>	15
<i>Peruskartta:</i>	204310 Hangelby
<i>Koordinaattiselite:</i>	GPS keskikoordinaatit
<i>Etäisyystieto:</i>	Sipoon vanhasta kirkosta 15,6 km kaakkoon
<i>Tila:</i>	753-432-1-70 753-432-1-74

### ARKISTOTIEDOT

<i>Lähteet:</i>	-
<i>Tutkimukset:</i>	Lauri Pohjakallio 1971 inventointi Pk 2043 10 Hangelby, 17
<i>Löydöt:</i>	-

### INVENTOINTI 2007

<i>Aika:</i>	23.5.2007 Satu Koivisto
<i>Löydöt:</i>	-
<i>Karttaotteet:</i>	Ote peruskartasta 204310 Hangelby, s. 63
<i>Digikuvat:</i>	DG69_1.jpg, DG69_2.jpg
<i>Negatiivit:</i>	F145259_1, F145259_2
<i>Diat:</i>	-

### *Kuvaus:*

Kohde sijaitsee Kalkstrandin itäpuolella, Siverlandetin niemen kapeimmalla kohdalla, tien koillispuolella, louhikkoisen alueen keskellä sijaitsevan kallion korkeimmalla kohdalla. Paikalta avautuu hieno näkymä pohjoiseen Königsvikenille. Myös Siveröretin lahdenpohjukka on kohteelta vain 130 m etelään, mutta metsäinen rinne estää suoran näköyhteyden niemen etelärannalle. Paikalla on suuri kiviröykkiö, joka on halkaisijaltaan n. 16 m ja korkeudeltaan 1-1,5 m. Röykkiön korkeus vaihtelee eri osissa ja sen reuna on kranssimainen. Röykkiön keskellä on n. 2x1,5 m laaja syvennys. Koko röykkiö on keskiosastaan vajonnut ja sen koillisosassa erottuu n. 5x6 m laaja kohouma. Röykkiössä on useita kaivelun jälkiä, mutta kiviä ei ole heitetty ympäristöön. Mahdollisesti siitä on haettu kivitarpeita läheisiin rakennusprojekteihin. Majesteetillista röykkiötä on varmaankin rakennettu pitkän ajan kuluessa ja siihen liitetyne useampia erillisiä hautauksia.



Kuva 15. Kummelberg. Suurikokoinen röykkiö Sivermaantien pohjoisreunalla. Pohjoiseen.  
DG69\_1.jpg. Satu Koivisto.



## Ote peruskartasta 204310 Hangelby

20. Sipoo, 753010021, Kummelberg, pkoo: 6684190 ikoo: 3413630

66. Sipoo, 1000008165, Löparö Långberget 2, pkoo: 6682420 ikoo: 3413750

132. Sipoo, 1000008164, Löparö Långberget 1, pkoo: 6682485 ikoo: 3413918





## 21. Sipoo, 753010025, Leikärr, asuinpaikat, kivikautinen

### PERUSTIEDOT

*MJtunnus:* 753010025  
*Kohdenimi:* Leikärr  
*Kunta:* Sipoo  
*Kohdetarkenne:* -  
*MJtyyppi:* asuinpaikat  
*Rauhoitusluokka:* 2  
*MJalatyypit:* ei määritelty  
*Lukumäärä:* 1  
*Ajoitus:* kivikautinen  
*Laji:* kiinteä muinaisjäännös  
*P:* 6698918  
*I:* 3409783  
*Z:* 25  
*Peruskartta:* 204311 Nickby  
*Koordinaattiselite:* GPS keskikoordinaatit  
*Etäisyystieto:* Sipoon vanhasta kirkosta 6,1 km itäkoilliseen  
*Tila:* 753-402-7-17  
 753-895-2-36

### ARKISTOTIEDOT

*Lähteet:* -  
*Tutkimukset:* Lauri Pohjakallio 1971 inventointi Pk 2043 11 Nickby, 13  
*Löydöt:* ei tiedossa 0 ei määritelty  
 Sipoon kotiseutumuseo, Reikäkivi, kivikirves ja -taltta  
 ei tiedossa 1962 irtolöytö  
 KM 15510

### INVENTOINTI 2007

*Aika:* 24.4.2007 Satu Koivisto  
*Löydöt:* KM 37259  
*Karttaotteet:* Ote peruskartasta 204311 Nickby, s. 65  
*Digikuvat:* DG30.jpg  
*Negatiivit:* F145217  
*Diat:* -

### Kuvaus:

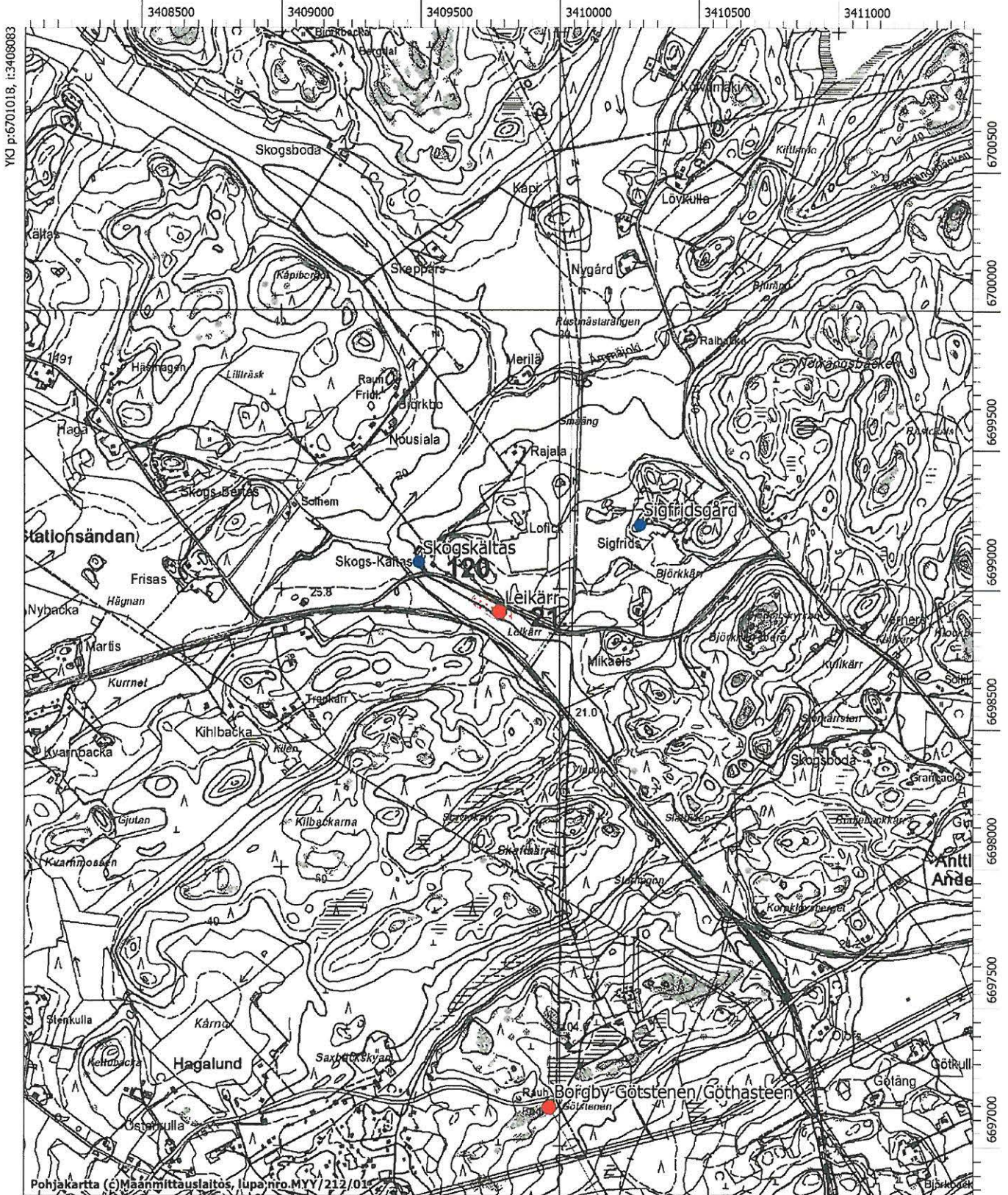
Kohde sijaitsee Porvoon rajan läheisyydessä, n. 340 m kaakkoon Skogs-Kältasin talosta Andersböleen menevän tien ja rautatien välissä lounaaseen viettävällä pellolla. Paikalta on löytynyt peltotöissä kourutaltilta ja Sipoon kotiseutumuseossa olevat kivitaltta, -kirves ja reikäkivi. Kohde tarkastettiin 2007 inventoinnissa. Paikalla havaittiin loiva rantaterassi 20 m mpy korkeuskäyrän tuntumassa. Terassin reunan läheisyydestä löytyi pii- ja kvartsi-iskos sekä muutamia palaneita kiviä. Maaperä alueella on hiesusavea. Asuinpaikka lienee melko pitkälle tuhoutunut peltoviljelyn vaikutuksesta.



Ote peruskartasta 204311 Nickby

21. Sipoo, 753010025, Leikärr, pkoo: 6698918 ikoo: 3409783

120. Sipoo, 1000005253, Skogskältas, pkoo: 6699099 ikoo: 3409494





## 22. Sipoo, 753010026, Kurkisbacken, asuinpaikat, kivikautinen

### PERUSTIEDOT

*MJtunnus:* 753010026  
*Kohdenimi:* Kurkisbacken  
*Kunta:* Sipoo  
*Kohdetarkenne:* -  
*MJtyyppi:* asuinpaikat  
*Rauhoitusluokka:* 2  
*MJalatyyppi:* ei määritelty  
*Lukumäärä:* 1  
*Ajoitus:* kivikautinen  
*Laji:* kiinteä muinaisjäännös  
*P:* 6701021  
*I:* 3406045  
*Z:* 15–20  
*Peruskartta:* 204312 Pornainen  
*Koordinaattiselite:* GPS keskikoordinaatit  
*Etäisyystieto:* Sipoon vanhasta kirkosta 4,8 km koilliseen  
*Tila:* 753-402-6-23  
 753-402-12-39

### ARKISTOTIEDOT

*Lähteet:* -  
*Tutkimukset:* Lauri Pohjakallio 1971 inventointi Pk 2043 12 Pornainen, 1  
*Löydöt:* KM 18522:1-6

### INVENTOINTI 2007

*Aika:* 29.5.2007 Satu Koivisto  
*Löydöt:* -  
*Karttaotteet:* Ote peruskartasta 204312 Pornainen, s. 67  
*Digikuvat:* -  
*Negatiivit:* F145268  
*Diat:* -

### Kuvaus:

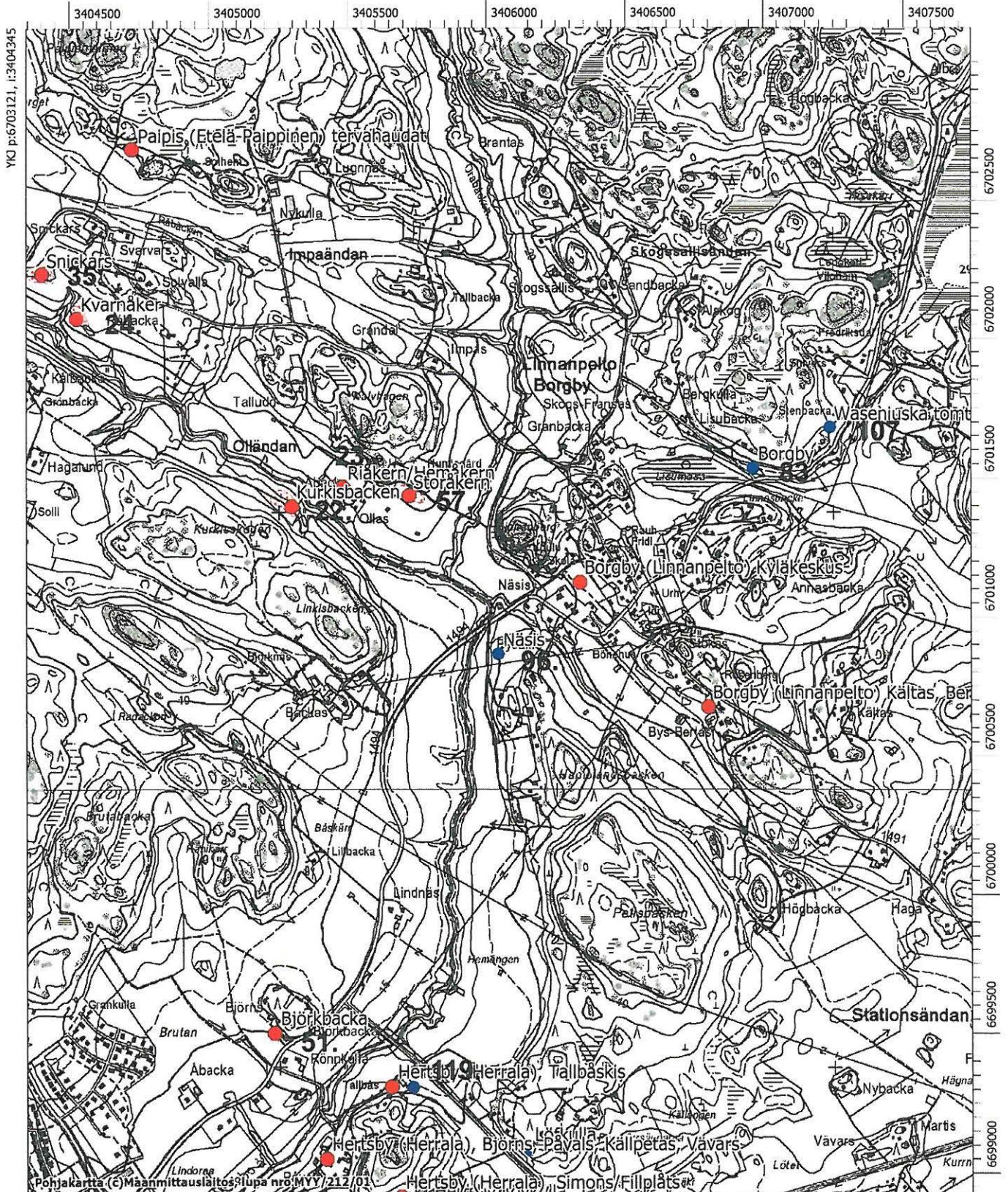
Kohde sijaitsee Linnanpellossa, Åbackan talosta n. 160 m länsilounaaseen, kohti Sipoonjokea laskeutuvalla peltorinteellä. Paikalta on löytynyt vasarakirveen teelmä, kivikirveen terä, kivi-kirveitten katkelmia ja saviastianpala.

Kohde tarkastettiin 2007 inventoinnissa. Kurkisbackenin ja läheisen Riäkern/Hemäkernin asuinpaikkojen pellot olivat inventointiajankohtana kesannolla, joten pintapoiminta ei ollut mahdollista. Topografian perusteella Kurkisbackenin asuinpaikka saattaa jatkaa pitkänäkin vyöhykkeenä nykyisen Sipoonjoen etelärantaa myötäillen. Joen vastarannalla on kaksi kivikautista asuinpaikkaa Riäkern/Hemäkern sekä 2007 inventoinnissa löytynyt Storäkern. Sipoonjoen rantapelloilla sijaitsevat kivikautiset asuinpaikat ovat melko pitkälle tuhoutuneet peltoviljelyn vaikutuksesta.



## Ote peruskartasta 204312 Pornainen

22. Sipoo, 753010026, Kurkisbacken, pkoo: 6701021 ikoo: 3406045  
 23. Sipoo, 753010027, Riäkern/Hemäkern, pkoo: 6701092 ikoo: 3406229  
 24. Sipoo, 753010028, Kvarnåker, pkoo: 6701697 ikoo: 3405275  
 35. Sipoo, 1000003922, Snickars, pkoo: 6701860 ikoo: 3405150  
 51. Sipoo, 1000008120, Björkbacka, pkoo: 6699120 ikoo: 3405980  
 57. Sipoo, 1000008141, Storåker, pkoo: 6701060 ikoo: 3406470  
 83. Sipoo, 1000003916, Borgby, pkoo: 6701159 ikoo: 3407711  
 96. Sipoo, 1000003935, Näs, pkoo: 6700490 ikoo: 3406790  
 107. Sipoo, 1000005238, Waseniuska tomten, pkoo: 6701306 ikoo: 3407988  
 119. Sipoo, 1000005252, Tallboskis, pkoo: 6698927 ikoo: 3406481





## 23. Sipoo, 753010027, Riäkern/Hemåkern, asuinpaikat, kivikautinen

### PERUSTIEDOT

*MJtunnus:* 753010027  
*Kohdenimi:* Riäkern/Hemåkern  
*Kunta:* Sipoo  
*Kohdetarkenne:* -  
*MJtyyppi:* asuinpaikat  
*Rauhoitusluokka:* 2  
*MJalatyyppe:* ei määritelty  
*Lukumäärä:* 1  
*Ajoitus:* kivikautinen  
*Laji:* kiinteä muinaisjäännös  
*P:* 6701092  
*I:* 3406229  
*Z:* 15–20  
*Peruskartta:* 204312 Pornainen  
*Koordinaattiselite:* Arvioidut keskikoordinaatit  
*Etäisyystieto:* Sipoon vanhasta kirkosta n. 5 km koilliseen  
*Tila:* 753-402-6-23

### ARKISTOTIEDOT

*Lähteet:* -  
*Tutkimukset:* Lauri Pohjakallio 1971 inventointi Pk 2043 12 Pornainen, 2  
*Löydöt:* KM 18523:1-3  
 KM 13390  
 ei tiedossa 1954 irtolöytö  
 ei tiedossa 0 ei määritelty  
 Sipoon kotiseutumuseo Taltta, nuolenkärki, kiviesineen katkelma

### INVENTOINTI 2007

*Aika:* 29.5.2007 Satu Koivisto  
*Löydöt:* -  
*Karttaotteet:* Ote peruskartasta 204312 Pornainen, s. 67  
*Digikuvat:* DG77.jpg  
*Negatiivit:* F145267, F145268  
*Diat:* -

### Kuvaus:

Kohde sijaitsee Linnanpellossa Åbackan talon vieressä, Riäkern -niminen pelto sen luoteispuolella ja Hemåker talon koillispuolella Sipoonjoen rantapellolla. Pellot ovat samaa aluetta. Alueelta on löytynyt Sipoon kotiseutumuseossa olevat taltta, nuolenkärki ja kiviesineen katkelma. Lisäksi paikalta on löytynyt kourutaltta, kiviesineen katkelma, hioimen katkelma ja kivilaji-iskoksia.

Kohde tarkastettiin 2007 inventoinnissa. Riäkern/Hemåkernin ja läheisen Kurkisbackenin asuinpaikkojen pellot olivat inventointiajankohtana kesannolla, joten pintapoiminta ei ollut mahdollista. Topografian perusteella Riäkern/Hemåkernin kivikautinen asuinpaikka saattaa jatkua leveänäkin vyöhykkeenä nykyisen Sipoonjoen pohjoisrantaan myötäillen. Ainoastaan kohteen itäpuoleiset pellot olivat avoimia, joten asuinpaikkavyöhykkeen jatkumista länteen ei

kyetty tarkastamaan. Kohteesta n. 250 m itään löytyi 2007 inventoinnissa uusi kivikautinen asuinpaikka Storåkern ja joen vastarannalla sijaitsee ennestään tunnettu Kurkisbackenin asuinpaikka. Kohteet ovat melko pitkälle peltoviljelyn tuhoamia.



## 24. Sipoo, 753010028, Kvarnåker, asuinpaikat, kivikautinen

### PERUSTIEDOT

*MJtunnus:* 753010028  
*Kohdenimi:* Kvarnåker  
*Kunta:* Sipoo  
*Kohdetarkenne:* -  
*MJtyyppi:* asuinpaikat  
*Rauhoitusluokka:* 2  
*MJalatyypin:* ei määritelty  
*Lukumäärä:* 1  
*Ajoitus:* kivikautinen  
*Laji:* kiinteä muinaisjäännös  
*P:* 6701697  
*I:* 3405275  
*Z:* 23-28  
*Peruskartta:* 204312 Pornainen  
*Koordinaattiselite:* GPS keskikoordinaatit  
*Etäisyystieto:* Sipoon vanhasta kirkosta 5,2 km pohjoiskoilliseen  
*Tila:* 753-426-9-120

### ARKISTOTIEDOT

*Lähteet:* -  
*Tutkimukset:* Lauri Pohjakallio 1971 inventointi Pk 2043 12 Pornainen, 7  
*Löydöt:* KM 18524:1-3

### INVENTOINTI 2007

*Aika:* 14.5.2007 Satu Koivisto  
*Löydöt:* KM 37260  
*Karttaotteet:* Ote peruskartasta 204312 Pornainen, s. 67  
*Digikuvat:* DG55.jpg  
*Negatiivit:* F145244  
*Diat:* -

### Kuvaus:

Kohde sijaitsee Linnanpellon ja Etelä-Paippisen välissä, etelään, kohti Sipoonjokea laskevalla rantapellolla, Snickarsin talosta n. 350 m etelään. Alueelta on löytynyt hioin, kiviesineen katkelma ja kvartseja.

Kohde tarkastettiin 2007 inventoinnissa. Paikalla on hieno etelään laskeutuva muinainen rantaterassi 25 m mpy korkeuskäyrän tuntumassa. Maalaji alueella on hiesusavea, alempana joenrannan läheisyydessä se muuttuu saveksi. Terassin reunan läheisyydestä löytyi kvartsi-iskoksia ja pieni pii-iskos. Alueella oli myös muutamia palaneita kiviä. Kohde sijaitsee todella hienolla paikalla, mutta se lienee suurelta osin peltoviljelyn tuhoama.



Kuva 16. Kvarnåker. Kivikautinen asuinpaikka peltorinteellä Sipoonjoen pohjoisrannalla. Luoteeseen. DG55.jpg. Satu Koivisto.



## 25. Sipoo, 753010029, Musta-Hevonen, kivirakenteet/röykkiöt, pronssikautinen

### PERUSTIEDOT

<i>MJtunnus:</i>	753010029
<i>Kohdenimi:</i>	Musta-Hevonen
<i>Kunta:</i>	Sipoo
<i>Kohdetarkenne:</i>	-
<i>MJtyyppi:</i>	kivirakenteet
<i>Rauhoitusluokka:</i>	1
<i>MJalatyyppi:</i>	röykkiöt
<i>Lukumäärä:</i>	1
<i>Ajoitus:</i>	pronssikautinen
<i>Laji:</i>	kiinteä muinaisjäännös
<i>P:</i>	6675126
<i>I:</i>	3402524
<i>Z:</i>	10-13
<i>Peruskartta:</i>	203409 Vuosaari
<i>Koordinaattiselite:</i>	GPS keskikoordinaatit
<i>Etäisyystieto:</i>	Sipoon vanhasta kirkosta 21,5 km etelälounaaseen
<i>Tila:</i>	753-415-17-0 753-874-1-0

### ARKISTOTIEDOT

<i>Lähteet:</i>	-
<i>Tutkimukset:</i>	Jussi-Pekka Taavitsainen 1989 tarkastus
<i>Löydöt:</i>	-

### INVENTOINTI 2007

<i>Aika:</i>	5.6.2007 Satu Koivisto ja Jonina Jansson
<i>Löydöt:</i>	-
<i>Karttaotteet:</i>	Ote peruskartasta 203409 Vuosaari, s. 21
<i>Digikuvat:</i>	DG88_1.jpg, DG88_2.jpg
<i>Negatiivit:</i>	F145282_1, F145282_2
<i>Diat:</i>	-

### *Kuvaus:*

Kohde sijaitsee Sipoon ulkosaaristossa saaren etelärannalla, rannasta n. 90 m kalliolla harvasa mäntymetsässä, läheisestä kesähuvilasta n. 40 m koilliseen. Paikalla on pyöreähkö röykkiö, joka on kooltaan n. 6,5x7 m ja korkeudeltaan n. metrin. Röykkiön keskellä on n. 2 m laaja kuoppa, joka on kaivettu lähes kallion pintaan saakka ja kiviä on heitelty röykkiön koillispuolelle. Röykkiö on rakennettu halkaisijaltaan 20–50 cm kokoisista kivistä, joista jotkut ovat paasimaisia lohkareita. Röykkiöltä avautuu hieno näkymä merelle kohti Svarthästklobbenin saarta.



Kuva 17. Musta-Hevonen. Röykkiö saaren eteläosassa. Etelälounaaseen. DG88\_1.jpg. Satu Koivisto.



Kuva 18. Kuoppa röykkiön keskellä. Etelälounaaseen. DG88\_2.jpg. Satu Koivisto.



## 26. Sipoo, 753010030, Storörsbottnet, kivirakenteet/röykkiöt, pronssikautinen

### PERUSTIEDOT

<i>MJtunnus:</i>	753010030
<i>Kohdenimi:</i>	Storörsbottnet
<i>Kunta:</i>	Sipoo
<i>Kohdetarkenne:</i>	-
<i>MJtyyppi:</i>	kivirakenteet
<i>Rauhoitusluokka:</i>	1
<i>MJalatyyppi:</i>	röykkiöt
<i>Lukumäärä:</i>	1
<i>Ajoitus:</i>	pronssikautinen
<i>Laji:</i>	kiinteä muinaisjäännös
<i>P:</i>	6684749
<i>I:</i>	3402799
<i>Z:</i>	15
<i>Peruskartta:</i>	204307 Östersundom
<i>Koordinaattiselite:</i>	GPS keskikoordinaatit
<i>Etäisyystieto:</i>	Sipoon vanhasta kirkosta 11,9 km etelälounaaseen
<i>Tila:</i>	753-433-6-300

### ARKISTOTIEDOT

<i>Lähteet:</i>	-
<i>Tutkimukset:</i>	Päivi Maaranen 1997 tarkastus
<i>Löydöt:</i>	-

### INVENTOINTI 2007

<i>Aika:</i>	22.5.2007 Satu Koivisto
<i>Löydöt:</i>	-
<i>Karttaotteet:</i>	Ote peruskartasta 204307 Östersundom, s. 32
<i>Digikuvat:</i>	DG66_1.jpg, DG66_2.jpg
<i>Negatiivit:</i>	F145256_1, F145256_2
<i>Diat:</i>	D61181

### *Kuvaus:*

Kohde sijaitsee Korsnäsin ja Majvikin välissä sijaitsevan Storörsbottnetin pohjukassa, Uuden Porvoontien pohjoispuolella, n. 85 m tiestä pohjoiseen. Kohde erottuu selkeästi tielle ohi ajetaessa. Koulutuskeskus Sopukan länsipuolella on uusi omakotitalo, jonka edustalla olevalla kalliopaljastumalla röykkiö sijaitsee. Paikalta avautuu näkymä etelään merelle kohti Storörsbottnetia. Aikaisemmin metsäisessä maastossa hyvin säilynyt röykkiö havaittiin 2007 inventoinnissa reunoiltaan tuhotuksi. Omakotitalon piha-alue oli tasoitettu lähiaikoina nurmeksi ja koko kallio kuorittu koneellisesti esiin aivan röykkiön reunakiveystä hipoen ja Paikoin sitä hajottaen. Erityisesti röykkiön itäreunan kiveystä oli hajotettu kuorinnan yhteydessä. Röykkiö on kooltaan n. 8x7,5 m ja korkeudeltaan n. 1,2 m ja sen keskiosassa on kaivamisen merkkejä. Röykkiö muistuttaa nykyään lähinnä piha-alueen laidalle kasattua epämääräistä kivikasaa. Hajonnutta reunakiveystä tarkastettiin, mutta siinä ei havaittu mitään mahdolliseen hautaukseen liittyvää.



Kuva 19. Storörsbottnet. Reunoiltaan tuhottu rökkiö uuden talon pihapiirissä. Koilliseen. DG66\_1.jpg.  
Satu Koivisto.



## 27. Sipoo, 753010031, Lassängen, kivirakenteet/rajamerkit, historiallinen

### PERUSTIEDOT

*MJtunnus:* 753010031  
*Kohdenimi:* Lassängen  
*Kunta:* Sipoo  
*Kohdetarkenne:* -  
*MJtyyppi:* kivirakenteet  
*Rauhoitusluokka:* 2  
*MJalatyyppi:* rajamerkit  
*Lukumäärä:* 4  
*Ajoitus:* historiallinen  
*Laji:* kiinteä muinaisjäännös  
*P:* 6694400  
*I:* 3408912  
*Z:* 50  
*Peruskartta:* 204311 Nickby  
*Koordinaattiselite:* GPS keskikoordinaatit  
*Etäisyystieto:* Sipoon vanhasta kirkosta 5,3 km itäkaakkoon  
*Tila:* 753-423-2-43  
 753-428-1-72

### ARKISTOTIEDOT

*Lähteet:* -  
*Tutkimukset:* Lauri Pohjakallio 1971 inventointi Pk 2043 11 Nickby, 8  
 Jussi-Pekka Taavitsainen 1989 tarkastus  
*Löydöt:* -

### INVENTOINTI 2007

*Aika:* 24.4.2007 Satu Koivisto  
*Löydöt:* -  
*Karttaotteet:* Ote peruskartasta 204311 Nickby  
*Digikuvat:* DG29\_1.jpg, DG29\_2.jpg  
*Negatiivit:* F145216\_1, F145216\_2  
*Diat:* D61174:1, D61174:2

### Kuvaus:

Kohde sijaitsee Savijärven kaakkoispuolella, Savijärven kartanon päärakennuksesta n. 1,9 km kaakkoon. Paikalla on n. 50 m mpy kohoava avokalliolakinen mäki keskellä metsää korpisoiden laikuttamassa maastossa. Alueella kulkee vain metsäautoteitä, pari pikku peltotilkuille johtavaa tietä ja polkuja. Kalliolla on useita historiallisen ajan rajakiveyksiä. Rakenteet sijaitsevat Savijärven kylänrajalla.

Kohde tarkastettiin 2007 inventoinnissa. Suurinta kivilatomusta on aiemmin arveltu varhaismetallikautiseksi hautaraunioksi, mm. Taavitsainen 1989. Mäki on kuitenkin sijainnut pronssi- ja/tai rautakaudella hyvin kaukana merenrannasta. Kalliolta löytyi inventoinnissa useita rajamerkeiksi tulkittavia kivirakenteita, latomuksia ja viisarikiveyksiä, jotka halkaisevat kalliion pituussuunnassa lähes täsmälleen peruskartalle merkittyä kylänrajaa noudattaen. Tiedot rakenteista on liitetty rekisterin erilliskohteet -välilehdelle.

Kohteen 753010031 Lassängen erilliskohde Røykkiö

*Erilliskohteen nimi:* Røykkiö  
*Erilliskohteen tunnus:* 6794  
*Ajoitus:* historiallinen  
*Tyyppi:* kivirakenteet  
*Alatyyppi:* rajamerkit  
*Koordinaatit:* pkoo: 6694400 ikoo: 3408912  
*Kuvaus:* Suurin latomuksista sijaitsee kallion pohjoisreunalla. Se on halkaisijaltaan n. 3,5-4 m ja korkeudeltaan n. 50 cm.



Kuva 20. Lassängen. Suurin latomuksista kallion laella. Länsilounaaseen. DG29\_1.jpg. Satu Koivisto.

Kohteen 753010031 Lassängen erilliskohde Pienet rajakiveykset

*Erilliskohteen nimi:* Pienet rajakiveykset  
*Erilliskohteen tunnus:* 6795  
*Ajoitus:* historiallinen  
*Tyyppi:* kivirakenteet  
*Alatyyppi:* rajamerkit  
*Koordinaatit:* pkoo: 6694341 ikoo: 3408883  
*Kuvaus:* Noin kahdeksan pientä rajakiveystä sijaitsevat kallion eteläreunalla. Ne ovat halkaisijaltaan 60–80 cm ja korkeudeltaan 20–40 cm.

Kohteen 753010031 Lassängen erilliskohde Rajalinja

*Erilliskohteen nimi:* Rajalinja  
*Erilliskohteen tunnus:* 6796  
*Ajoitus:* historiallinen  
*Tyyppi:* kivirakenteet  
*Alatyyppi:* rajamerkit



*Koordinaatit:* pkoo: 6694335 ikoo: 3408887  
*Kuvaus:* Pienistä kiveyksistä muodostettu rajalinja kulkee pitkittäin kalliion keskiosassa. Ääripäiden koordinaatit ovat p=6694335, i=3408887 ja p=6694372, i=3408892. Pienet kiviröykkiöt sijaitsevat 1,5-3 m etäisyydellä toisistaan ja niiden välissä on paikoin havaittavissa ruostunutta piikkilankaa.

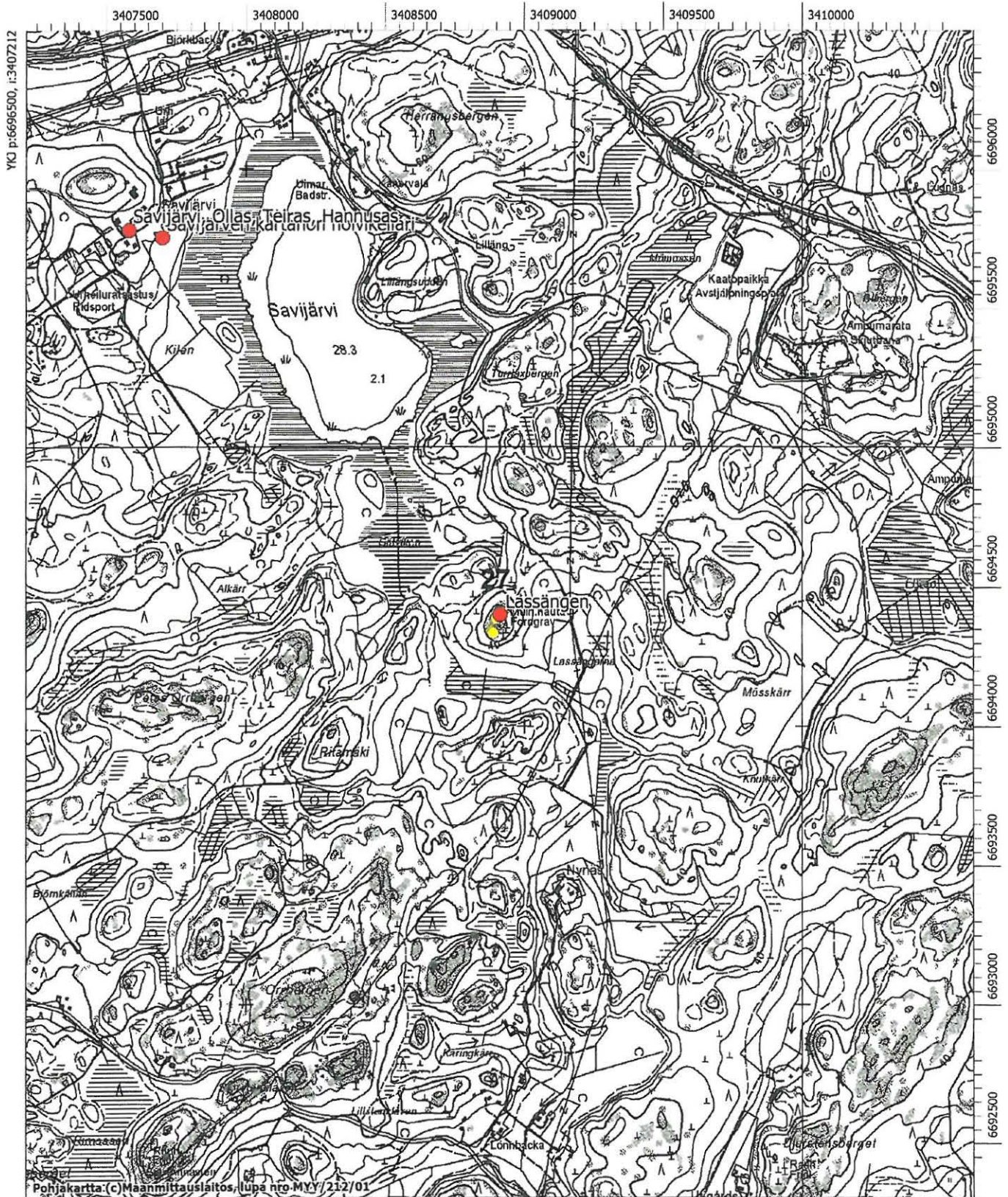
Kohteen 753010031 Lassängen erilliskohde Hajotettu röykkiö

*Erilliskohteen nimi:* Hajotettu röykkiö  
*Erilliskohteen tunnus:* 6797  
*Ajoitus:* historiallinen  
*Tyyppi:* kivirakenteet  
*Alatyyppi:* rajamerkit  
*Koordinaatit:* pkoo: 6694388 ikoo: 3408899  
*Kuvaus:* Hajotettu, isompi kiveys sijaitsee kalliion länsireunalla. Paikalla on havaittavissa vain latomuksen pohjakiveys, jota on myöhemmin hyödynnetty nuotion pohjana. Latomus on ollut mahdollisesti halkaisijaltaan n. 3,5 m.



Ote peruskartasta 204311 Nickby

27. Sipoo, 753010031, Lassängen, pkoo: 6694400 ikoo: 3408912





## 28. Sipoo, 753010032, Viirilä IV, asuinpaikat, kivikautinen

### PERUSTIEDOT

<i>MJtunnus:</i>	753010032
<i>Kohdenimi:</i>	Viirilä IV
<i>Kunta:</i>	Sipoo
<i>Kohdetarkenne:</i>	-
<i>MJtyyppi:</i>	asuinpaikat
<i>Rauhoitusluokka:</i>	2
<i>MJalatyypit:</i>	ei määritelty
<i>Lukumäärä:</i>	1
<i>Ajoitus:</i>	kivikautinen
<i>Laji:</i>	kiinteä muinaisjäännös
<i>P:</i>	6691192
<i>I:</i>	3398520
<i>Z:</i>	30–32
<i>Peruskartta:</i>	204308 Kerava
<i>Koordinaattiselite:</i>	GPS keskikoordinaatit
<i>Etäisyystieto:</i>	Sipoon vanhasta kirkosta 7,8 km lounaaseen
<i>Tila:</i>	753-409-14-23

### ARKISTOTIEDOT

<i>Lähteet:</i>	-
<i>Tutkimukset:</i>	Jan Fast 1997 koekaivaus Eeva-Liisa Schulz 1998 kaivaus
<i>Löydöt:</i>	KM 30726:1–53 KM 30878

### INVENTOINTI 2007

<i>Aika:</i>	28.5.2007 Satu Koivisto
<i>Löydöt:</i>	-
<i>Karttaotteet:</i>	Ote peruskartasta 204308 Kerava, s. 41
<i>Digikuvat:</i>	DG76.jpg
<i>Negatiivit:</i>	F145266
<i>Diat:</i>	-

### *Kuvaus:*

Kohde sijaitsee Vantaan Kuninkaanmäen ja Sipoon Hindsbyn välisellä korpialueella, Brännbergetistä n. 800 m itään. Alueella on korpisoita täplittäviä suosaarekkeitä ja kallioisia mäkiä. Vuonna 1997 Gasum Oy:n maakaasulinjan takia kaivauksin tutkittu kivikautinen asuinpaikka sijaitsee niemekkeen pohjoispuolella, kallioisen mäen suojassa. Löytöinä paikalta on saatu talteen kvartseja, hiottujen kiviesineiden katkelmia, kivilaji-iskoksia ja palanutta luuta. Asuinpaikka ajoittune mesoliittisen aikaan. Viirilän alueella sijaitsee kaksi kivikautista löytöpaikkaa Viirilä II ja V sekä asuinpaikat Viirilä I ja III. Kaikkien kohteiden sijainti on hyvin samanlainen, sijoittuen korpisoiden laitamille suosaarekkeiden tai kalliomäkien reunalle. Mesoliittisen ajan lopulla Viirilän aluetta ovat puhkoneet kapeat ja pitkät merenlahdet. Kohteet on löytänyt arkeologian harrastaja, kuvataiteilija Jussi Kivi, joka retkeili alueella 1990-luvun alkupuolella.

Kohde tarkastettiin 2007 inventoinnissa. Asuinpaikan läpi kulkee pohjois-eteläsuuntaisesti



Gasumin kaasuputki. Koekaivauksen 1997 perusteella asuinpaikka sijaitsee jyrkästi kohoavan mäen länsi- ja länsiluoteisreunalla suon laidalla. Paikalla kasvaa heinää ja nuorta koivikkoa, mäellä havumetsää. Paikka on luontaisessa notkelmassa, jonka läpi mäen sulamis- ja sadevedet laskevat purona suolle. Kaasuputkilinjalla maanpinta oli paikoin rikkoutunut, mutta linjalla ei havaittu löytöjä, lika- maata tms.

Kuva 21. Viirilä IV. Kivikautinen asuinpaikka kaasuputkilinjalla suon laidalla. Pohjoiskoilliseen. DG76.jpg. Satu Koivisto.



## 29. Sipoo, 753010033, Viirilä I, asuinpaikat, kivikautinen

### PERUSTIEDOT

*MJtunnus:* 753010033  
*Kohdenimi:* Viirilä I  
*Kunta:* Sipoo  
*Kohdetarkenne:* -  
*MJtyyppi:* asuinpaikat  
*Rauhoitusluokka:* 2  
*MJalatyyppe:* ei määritelty  
*Lukumäärä:* 1  
*Ajoitus:* kivikautinen  
*Laji:* kiinteä muinaisjäännös  
*P:* 6692277  
*I:* 3398746  
*Z:* 31-33  
*Peruskartta:* 204308 Kerava  
*Koordinaattiselite:* GPS keskikoordinaatit  
*Etäisyystieto:* Sipoon vanhasta kirkosta 6,9 km lounaaseen  
*Tila:* 753-409-5-54  
 753-409-14-24

### ARKISTOTIEDOT

*Lähteet:* -  
*Tutkimukset:* Jan Fast 1994 tarkastus  
*Löydöt:* KM 30726:54-56

### INVENTOINTI 2007

*Aika:* 28.5.2007 Satu Koivisto  
*Löydöt:* KM 37261  
*Karttaotteet:* Ote peruskartasta 204308 Kerava, s. 41  
*Digikuvat:* DG74\_1.jpg, DG74\_2.jpg  
*Negatiivit:* F145264\_1, F145264\_2  
*Diat:* D61184

### *Kuvaus:*

Kohde sijaitsee Vantaan Kuninkaanmäen ja Sipoon Hindsbyn välisellä korpialueella, kapeahkolla, kaakkoon työntyvällä niemekkeellä, Brännbergetistä n. 1400 m koilliseen. Paikalta on löytynyt kvartsia, vuorikristalli-iskos ja palanutta luuta. Asuinpaikka ajoittunee mesoliittiseen aikaan. Kaikkien Viirilän kohteiden sijainti on hyvin samanlainen, sijoittuen korpisoiden laitamille suosaarekkeiden tai kalliomäkien reunalle. Mesoliittisen ajan lopulla Viirilän aluetta ovat puhkoneet kapeat ja pitkät merenlahdet. Kohteet on löytänyt arkeologian harrastaja, kuvataiteilija Jussi Kivi, joka retkeili alueella 1990-luvun alkupuolella.

Kohde tarkastettiin 2007 inventoinnissa. Asuinpaikan läpi oli kaivettu koneellisesti oja ja kairavannon reunoilta löytyi kvartseja. Metsä oli hakattu kauttaaltaan kohteen pohjoispuolella olevalle metsäautotielle saakka. Ojan koillispuolelle läjitetyissä kasoissa oli paikoin havaittavissa punertavaa likamaata. Kohteesta koilliseen, suon reunaa myötäillen, oli merkitty uusi linja punakeltaisin muovinauhoin. Kaivutyö jatkuu ilmeisesti tähän suuntaan.



Kuva 22. Viirilä I. Ojaleikkaus kaivettu kivikautisen asuinpaikan läpi. Luoteeseen. DG74\_1.jpg. Satu Koivisto.



### 30. Sipoo, 753010034, Viirilä III, asuinpaikat, kivikautinen

#### PERUSTIEDOT

*MJtunnus:* 753010034  
*Kohdenimi:* Viirilä III  
*Kunta:* Sipoo  
*Kohdetarkenne:* -  
*MJtyyppi:* asuinpaikat  
*Rauhoitusluokka:* 2  
*MJalatyyppi:* ei määritelty  
*Lukumäärä:* 1  
*Ajoitus:* kivikautinen  
*Laji:* kiinteä muinaisjäännös  
*P:* 6691868  
*I:* 3397963  
*Z:* 32  
*Peruskartta:* 204308 Kerava  
*Koordinaattiselite:* GPS keskikoordinaatit  
*Etäisyystieto:* Sipoon vanhasta kirkosta 7,8 km lounaaseen  
*Tila:* 753-409-5-26

#### ARKISTOTIEDOT

*Lähteet:* -  
*Tutkimukset:* Jan Fast 1994 tarkastus  
*Löydöt:* KM 30726:58–59

#### INVENTOINTI 2007

*Aika:* 25.4.2007 Satu Koivisto  
*Löydöt:* -  
*Karttaotteet:* Ote peruskartasta 204308 Kerava, s. 41  
*Digikuvat:* DG32.jpg  
*Negatiivit:* -  
*Diat:* D61176

#### *Kuvaus:*

Mahdollinen kivikautinen asuinpaikka suosaarekkeen eteläpuolella pienellä tasanteella, Brännbergetistä n. 600 m pohjoiskoilliseen. Löydöt kvartsia, palanutta luuta. Mesoliittinen asuinpaikka? Viirilä II ja V löytöpaikkoja?

Kohde tarkastettiin 2007 inventoinnissa. Saarekkeen reunalla oli useita tuulenkaatoja, joten alueen tarkastelu oli helppoa. Maaperä tasanteella on hienoa hiekkaa, mäen päällä maaperä muuttuu kivisemmäksi. Tasanteelle kaivettiin muutamia koepistoja, joista yhdestä löytyi palanut kivi. Löytöjä ei tuulenkaadoissa tai koepistoissa saatu talteen.

### 31. Sipoo, 753500002, Mariendahlin lasiruukki, teollisuuskohteet/lasiruukit, historiallinen

#### PERUSTIEDOT

*MJtunnus:* 753500002  
*Kohdenimi:* Mariendahlin lasiruukki  
*Kunta:* Sipoo  
*Kohdetarkenne:* -  
*MJtyyppi:* teollisuuskohteet  
*Rauhoitusluokka:* 1  
*MJalatyypit:* lasiruukit  
*Lukumäärä:* 1  
*Ajoitus:* historiallinen  
*Laji:* kiinteä muinaisjäännös  
*P:* 6691991  
*I:* 3397318  
*Z:* 31-33  
*Peruskartta:* 204308 Kerava  
*Koordinaattiselite:* GPS keskikoordinaatit  
*Etäisyystieto:* Sipoon vanhasta kirkosta 8,2 km länsilounaaseen  
*Tila:* 753-409-10-17

#### ARKISTOTIEDOT

*Lähteet:* Kuninkaan kartasto Suomesta 1776-1805: Toimittajat Timo Alanen ja Saulo Kepsu. Suomen kirjallisuuden seuran toimituksia 505. Tampere 1989.  
 Lasitutkimuksia – Glass research VI (1991). Suomen lasimuseon tutkimusjulkaisu VI. Vammala.  
*Tutkimukset:* Simo Vanhatalo 1985 kaivaus Raporttia ei ole jätetty.  
 Simo Vanhatalo 1986 kaivaus Raporttia ei ole jätetty.  
 V.-P. Suhonen 2003 koekaivaus  
*Löydöt:* -

#### INVENTOINTI 2007

*Aika:* 25.4.2007 Satu Koivisto  
*Löydöt:* -  
*Karttaotteet:* Ote peruskartasta 204308 Kerava, s. 41  
*Digikuvat:* -  
*Negatiivit:* -  
*Diat:* -

#### *Kuvaus:*

Mariendahlin lasiruukin jäännökset sijaitsevat Vanhan Porvoontien (Suuri rantatie) itäpuolella olevalla peltojen kolmelta sivulta ympäröimällä matalalla kumpareella. Porvoontien ja ruukin välissä on nuorta koivua kasvava kapea kaistale. Ruukin paikalla on lato; maanpäällisiä rakenteita ei ole kuonakasoja lukuun ottamatta näkyvissä. Ympärillä olevassa pellossa on runsaasti tiiltä, lasia, kvartseja ja lasikuonaa. Viljely on todennäköisesti syönyt jonkin verran ”ruukinmäkeä”. Ruukin paikan itäpuolella on pellossa mielenkiintoinen kumpare. Mariendahlin lasiruukin ympäristö on pysynyt maalaismaisena; uudempaa häiritsevää rakennustoimintaa



ei ole. Paikalla olevan ladon luoteiskulmalla on jonkun mahdollisesti lasiruukkia nuoremman rakennuksen kivijalan jäännöksiä.

Mariendahlin lasiruukki aloitti toimintansa vuosien 1781 ja 1782 vaihteessa. Lasiruukin menestyksen vuodet ulottuivat vuosiin 1808 ja 1809. Suomen sodan jälkeen ruukki ajautui vaikeuksiin ja se suljettiin kokonaan vuonna 1824.

## 32. Sipoo, 1000003914, Lindroos, asuinpaikat, kivikautinen

### PERUSTIEDOT

*MJtunnus:* 1000003914  
*Kohdenimi:* Lindroos  
*Kunta:* Sipoo  
*Kohdetarkenne:* -  
*MJtyyppi:* asuinpaikat  
*Rauhoitusluokka:* 2  
*MJalatyyppi:* ei määritelty  
*Lukumäärä:* 1  
*Ajoitus:* kivikautinen  
*Laji:* kiinteä muinaisjäännös  
*P:* 6696700  
*I:* 3403520  
*Z:* 25–30  
*Peruskartta:* 204308 Kerava  
*Koordinaattiselite:* GPS keskikoordinaatit  
*Etäisyystieto:* Sipoon vanhasta kirkosta 600 m länsiluoteeseen  
*Tila:* 753-416-2-53

### ARKISTOTIEDOT

*Lähteet:* -  
*Tutkimukset:* Lauri Pohjakallio 1971 inventointi Inventointikertomuksen kohde 8, peruskartta 2043 08 Kerava  
*Löydöt:* KM 3607

### INVENTOINTI 2007

*Aika:* 29.5.2007 Satu Koivisto  
*Löydöt:* KM 37262 kvartsi-iskoksia  
*Karttaotteet:* Ote peruskartasta 204308 Kerava, s. 88  
*Digikuvat:* DG79.jpg  
*Negatiivit:* F145270  
*Diat:* -

### *Kuvaus:*

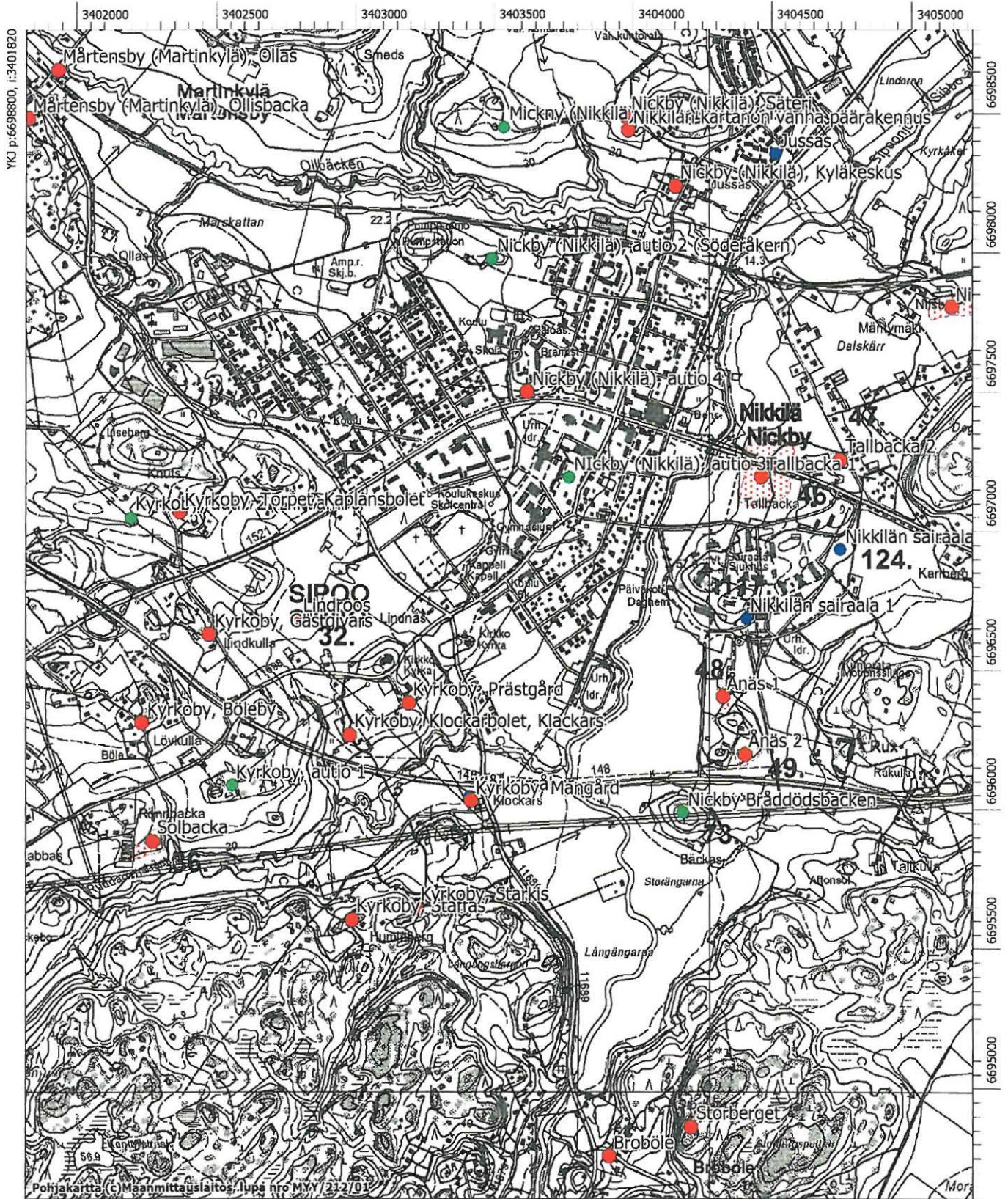
Kourutaltoa (KM 3607) on löytynyt kirkonkylästä Lindkullan tilan riihen läheisyydestä. Vuoden 1971 inventoinnissa ei paikalta löydetty mitään kiinteään muinaisjäännökseen viittaavaa.

Kohde tarkastettiin 2007 inventoinnissa. Paikalla on loiva, lounaaseen laskeutuva peltorinne, jonka keskellä on pieni metsittynyt moreeninypylä, jolla Lindroosin riihi on ilmeisesti joskus sijainnut. Peltorinteen yläosassa on havaittavissa loiva terassi, jonka yläpuolella maalaji on hiekkansekaista. Metsikön itä- ja eteläreunalta löytyi kvartsi-iskoksia ja palaneita kiviä n. 25 m mpy korkeuskäyrältä ja hieman sen yläpuolelta. Kohde lienee osittain tuhoutunut peltoviljelyn vaikutuksesta.



## Ote peruskartasta 204311 Nickby ja 204308 Kerava

32. Sipoo, 1000003914, Lindroos, pkoo: 6696700 ikoo: 3403520  
 36. Sipoo, 1000003927, Solbacka, pkoo: 6695900 ikoo: 3403000  
 46. Sipoo, 1000008113, Tallbacka 1, pkoo: 6697210 ikoo: 3405190  
 47. Sipoo, 1000008114, Tallbacka 2, pkoo: 6697270 ikoo: 3405470  
 48. Sipoo, 1000008115, Änäs 1, pkoo: 6696420 ikoo: 3405050  
 49. Sipoo, 1000008116, Änäs 2, pkoo: 6696210 ikoo: 3405130  
 73. Sipoo, 753500014, Nickby Bräddödsbacken, pkoo: 6696003 ikoo: 3404905  
 117. Sipoo, 1000005250, Nikkilän sairaala 1, pkoo: 6696701 ikoo: 3405135  
 124. Sipoo, 1000008117, Nikkilän sairaala 2, pkoo: 6696950 ikoo: 3405470





### 33. Sipoo, 1000003915, Rauhanmäki, asuinpaikat, kivikautinen

#### PERUSTIEDOT

*MJtunnus:* 1000003915  
*Kohdenimi:* Rauhanmäki  
*Kunta:* Sipoo  
*Kohdetarkenne:* -  
*MJtyyppi:* asuinpaikat  
*Rauhoitusluokka:* 2  
*MJalatyyppi:* ei määritelty  
*Lukumäärä:* 1  
*Ajoitus:* kivikautinen  
*Laji:* kiinteä muinaisjäännös  
*P:* 6700760  
*I:* 3399400  
*Z:* 33-40  
*Peruskartta:* 204308 Kerava  
*Koordinaattiselite:* GPS keskikoordinaatit  
*Etäisyystieto:* Sipoon vanhasta kirkosta 6,3 km luoteeseen  
*Tila:* 753-421-7-72  
 753-421-7-184

#### ARKISTOTIEDOT

*Lähteet:* -  
*Tutkimukset:* Lauri Pohjakallio 1971 inventointi Inventointikertomuksen kohde 5, peruskartta 2043 08 Kerava  
*Löydöt:* KM 4749  
 KM 7186

#### INVENTOINTI 2007

*Aika:* 2.5.2007 Satu Koivisto  
*Löydöt:* KM 37263 kvartsi-iskoksia  
*Karttaotteet:* Ote peruskartasta 204308 Kerava, s. 46  
*Digikuvat:* DG38.jpg  
*Negatiivit:* F145226  
*Diat:* -

#### *Kuvaus:*

Reikäkivi (KM 4749) ja suiponsoikea reikäse (KM 7186) lienee löydetty Martinkylän Rauhamäen talon läheisyydestä. Tarkkaa löytöpaikkaa ei tiedetä.

Kohde tarkastettiin 2007 inventoinnissa. Talon etelä- ja lounaispuolella on hieno, loivasti lounaaseen laskeva peltorinne. Peltorinteen yläosa on hiekansekainen, alempana maaperä muuttuu saviseksi. Peltorinteellä on havaittavissa muinaisen rantaterassin reuna n. 35 m mpy korkeuskäyrän tuntumassa. Terassin yläosasta, erityisesti pienen saunarakennuksen ympäristöstä, löytyi kvartsi-iskoksia ja palaneita kiviä. Kohde on osittain tuhoutunut peltoviljelyn ja läheisen asutuksen vaikutuksesta.

### 34. Sipoo, 1000003921, Ormkulla, asuinpaikat, kivikautinen

#### PERUSTIEDOT

*MJtunnus:* 1000003921  
*Kohdenimi:* Ormkulla  
*Kunta:* Sipoo  
*Kohdetarkenne:* -  
*MJtyyppi:* asuinpaikat  
*Rauhoitusluokka:* 2  
*MJalatyyppe:* ei määritelty  
*Lukumäärä:* 1  
*Ajoitus:* kivikautinen  
*Laji:* kiinteä muinaisjäännös  
*P:* 6699059  
*I:* 3403921  
*Z:* 30-35  
*Peruskartta:* 204308 Kerava  
*Koordinaattiselite:* GPS keskikoordinaatit  
*Etäisyystieto:* Sipoon vanhasta kirkosta 2,5 km pohjoiseen  
*Tila:* 753-421-18-74

#### ARKISTOTIEDOT

*Lähteet:* -  
*Tutkimukset:* Lauri Pohjakallio 1971 inventointi Inventointikertomuksen kohde 15, peruskartta 2043 08 Kerava  
*Löydöt:* KM 18515

#### INVENTOINTI 2007

*Aika:* 3.5.2007 Satu Koivisto  
*Löydöt:* KM 37264 hiotun liuskekärjen katkelma, kvartsiraaka-ainekappale  
*Karttaotteet:* Ote peruskartasta 204308 Kerava, s. 92  
*Digikuvat:* DG42.jpg  
*Negatiivit:* F145231  
*Diat:* -

#### *Kuvaus:*

Kuutiokivi (KM 18515) on löytynyt Martinkylän Albackan talosta 200 m koilliseen, Ormkulla -nimiseltä kiviseltä peltokumpareelta, noin 100 m itään putkikirveen (Ahlbacka KM 16435) löytöpaikasta. Vuoden 1971 inventoinnissa ei löytöpaikalta havaittu mitään kiinteään muinaisjäännökseen viittaavaa.

Kohde tarkastettiin 2007 inventoinnissa. Paikalla on hyvin loivasti itäkaakkoon, kohti Ollbäckenin pohjoista sivuhaaraa, laskeva peltorinne, jonka keskivaiheilla kohoaa Ormkullan hiekansainen mäenkumpare. Kumpareen laki on paikoin kivinen ja sieltä löytyi melko runsaasti historiallisen ajan löytöaineistoa, kuonaa, rautaa, tiiltä jne. Kumpareen kaakkoispuolelta löytyi kvartsiraaka-ainekappale sekä hiotun liuskekärjen katkelma. Pellossa oli myös runsaasti palaneita kiviä, mutta ne voivat liittyä historiallisen ajan toimintaan alueella. Kohde on melko tuhoutunut peltoviljelyn vaikutuksesta.





Kuva 23. Ormkulla. Kivikautinen asuinpaikka pellolla olevalla moreenikummulla. Koilliseen. DG42.jpg.  
Satu Koivisto.



## Ote peruskartasta 204311 Nickby ja 204308 Kerava

34. Sipoo, 1000003921, Ormkulla, pkoo: 6699059 ikoo: 3403921

81. Sipoo, 1000003912, Antbacka, pkoo: 6698513 ikoo: 3402275

86. Sipoo, 1000003919, Albacka, pkoo: 6699072 ikoo: 3403852

126. Sipoo, 1000008131, Jussas, pkoo: 6698370 ikoo: 3405240





### 35. Sipoo, 1000003922, Snickars, asuinpaikat, kivikautinen

#### PERUSTIEDOT

*MJtunnus:* 1000003922  
*Kohdenimi:* Snickars  
*Kunta:* Sipoo  
*Kohdetarkenne:* -  
*MJtyyppi:* asuinpaikat  
*Rauhoitusluokka:* 2  
*MJalatyyppi:* ei määritelty  
*Lukumäärä:* 1  
*Ajoitus:* kivikautinen  
*Laji:* kiinteä muinaisjäännös  
*P:* 6701860  
*I:* 3405150  
*Z:* 25–32  
*Peruskartta:* 204312 Pornainen  
*Koordinaattiselite:* GPS keskikoordinaatit  
*Etäisyystieto:* Sipoon vanhasta kirkosta 5,4 km pohjoiskoilliseen  
*Tila:* 753-426-9-120

#### ARKISTOTIEDOT

*Lähteet:* -  
*Tutkimukset:* Lauri Pohjakallio 1971 inventointi Inventointikertomuksen kohde 8, peruskartta 2043 12 Pornainen  
*Löydöt:* KM 18525:1  
 KM 18525:2  
 KM 18525:3

#### INVENTOINTI 2007

*Aika:* 14.5.2007 Satu Koivisto  
*Löydöt:* KM 37265 kvartsi-iskoksia  
*Karttaotteet:* Ote peruskartasta 204312 Pornainen, s. 67  
*Digikuvat:* DG56.jpg  
*Negatiivit:* F145245  
*Diat:* -

#### *Kuvaus:*

Poikkitaltta (KM 18525:1), kourutaltan katkelma (KM 18525:2) ja oikokirves (KM 18525:3) on löydetty Paippisten kylästä Snickarsin tilan pelloilta. Tarkkoja löytöpaikkoja ei tiedetä.

Kohde tarkastettiin 2007 inventoinnissa ja se sijaitsee samalla peltorinteellä läheisen Kvarnåkerin kivikautisen asuinpaikan kanssa, siitä n. 200 m luoteeseen. Paikalla on hieno etelään, kohti Sipoonjokea, laskeva peltorinne, jossa on havaittavissa muinainen rantaterassi n. 25 m mpy korkeuskäyrän tuntumassa. Terrassin yläpuolella maalaji on hiekansekainen. Paikalta löytyi kvartsi-iskoksia ja palaneita kiviä. Kohde on osittain tuhoutunut peltoviljelyn vaikutuksesta.



### 36. Sipoo, 1000003927, Solbacka, asuinpaikat, kivikautinen

#### PERUSTIEDOT

<i>MJtunnus:</i>	1000003927
<i>Kohdenimi:</i>	Solbacka
<i>Kunta:</i>	Sipoo
<i>Kohdetarkenne:</i>	-
<i>MJtyyppi:</i>	asuinpaikat
<i>Rauhoitusluokka:</i>	2
<i>MJalatyyppi:</i>	ei määritelty
<i>Lukumäärä:</i>	1
<i>Ajoitus:</i>	kivikautinen
<i>Laji:</i>	kiinteä muinaisjäännös
<i>P:</i>	6695900
<i>I:</i>	3403000
<i>Z:</i>	23-28
<i>Peruskartta:</i>	204308 Kerava
<i>Koordinaattiselite:</i>	GPS keskikoordinaatit
<i>Etäisyystieto:</i>	Sipoon vanhasta kirkosta 1,3 km länsilounaaseen
<i>Tila:</i>	753-416-8-19 753-416-8-62

#### ARKISTOTIEDOT

<i>Lähteet:</i>	-
<i>Tutkimukset:</i>	Jussi-Pekka Taavitsainen 1985 tarkastus
<i>Löydöt:</i>	KM 21390

#### INVENTOINTI 2007

<i>Aika:</i>	25.5.2007 Satu Koivisto
<i>Löydöt:</i>	KM 37266 kivikautisia asuinpaikkalöytöjä
<i>Karttaotteet:</i>	Ote peruskartasta 204308 Kerava, s. 88
<i>Digikuvat:</i>	DG73_1.jpg, DG73_2.jpg
<i>Negatiivit:</i>	F145263
<i>Diat:</i>	-

#### *Kuvaus:*

Poikkiteräinen kivikirves (KM 21390) on löydetty Nikkilästä, Solbacka -nimisen tilan maalta, peltotöissä. Tarkkaa löytöpaikkaa ei tiedetä. Jussi-Pekka Taavitsaisen tarkastuksessa 1985 paikalla ei havaittu mitään muinaisjäännökseen viittaavaa.

Kohde tarkastettiin 2007 inventoinnissa. Paikalla on Skogbergin kauppapuutarha. Kasvihuo-  
neiden itäpuolella on loivasti eteläkaakkoon, kohti Ruddammsbäckeniä laskeutuva peltorinne,  
jonka keskivaiheilla on selkeä muinainen rantaterassi 25 m mpy korkeuskäyrän tuntumassa.  
Hiekansekaisesta peltomullasta löytyi mm. piikaavin, kvartsi-iskoksia, palaneita kiviä sekä  
runsaasti historiallisen ajan löytöaineistoa. Maanomistaja lahjoitti samalta peltorinteeltä löy-  
tyneen hiotun kivilajiesineen. Hieno kivikautinen asuinpaikka on melko laaja-alainen ja lienee  
suurelta osin tuhoutunut peltoviljelyssä.



Kuva 24. Solbacka. Kivikautinen asuinpaikka etelään laskeutuvalla peltorinteellä. Itään. DG73\_1.jpg.  
Satu Koivisto.

**37. Sipoo, 1000003933, Nyängen, asuinpaikat, kivikautinen**

## PERUSTIEDOT

<i>MJtunnus:</i>	1000003933
<i>Kohdenimi:</i>	Nyängen
<i>Kunta:</i>	Sipoo
<i>Kohdetarkenne:</i>	-
<i>MJtyyppi:</i>	asuinpaikat
<i>Rauhoitusluokka:</i>	2
<i>MJalatyyppe:</i>	ei määritelty
<i>Lukumäärä:</i>	1
<i>Ajoitus:</i>	kivikautinen
<i>Laji:</i>	kiinteä muinaisjäännös
<i>P:</i>	6697923
<i>I:</i>	3406232
<i>Z:</i>	20-25
<i>Peruskartta:</i>	204311 Nickby
<i>Koordinaattiselite:</i>	GPS keskikoordinaatit
<i>Etäisyystieto:</i>	Sipoon vanhasta kirkosta 2,5 km itäkoilliseen
<i>Tila:</i>	753-423-9-23 753-423-9-85

## ARKISTOTIEDOT

<i>Lähteet:</i>	-
<i>Tutkimukset:</i>	-
<i>Löydöt:</i>	KM 30117

## INVENTOINTI 2007

<i>Aika:</i>	10.5.2007 Satu Koivisto
<i>Löydöt:</i>	KM 37267 kvartsi-iskoksia
<i>Karttaotteet:</i>	Ote peruskartasta 204311 Nickby, s. 97
<i>Digikuvat:</i>	-
<i>Negatiivit:</i>	-
<i>Diat:</i>	-

*Kuvaus:*

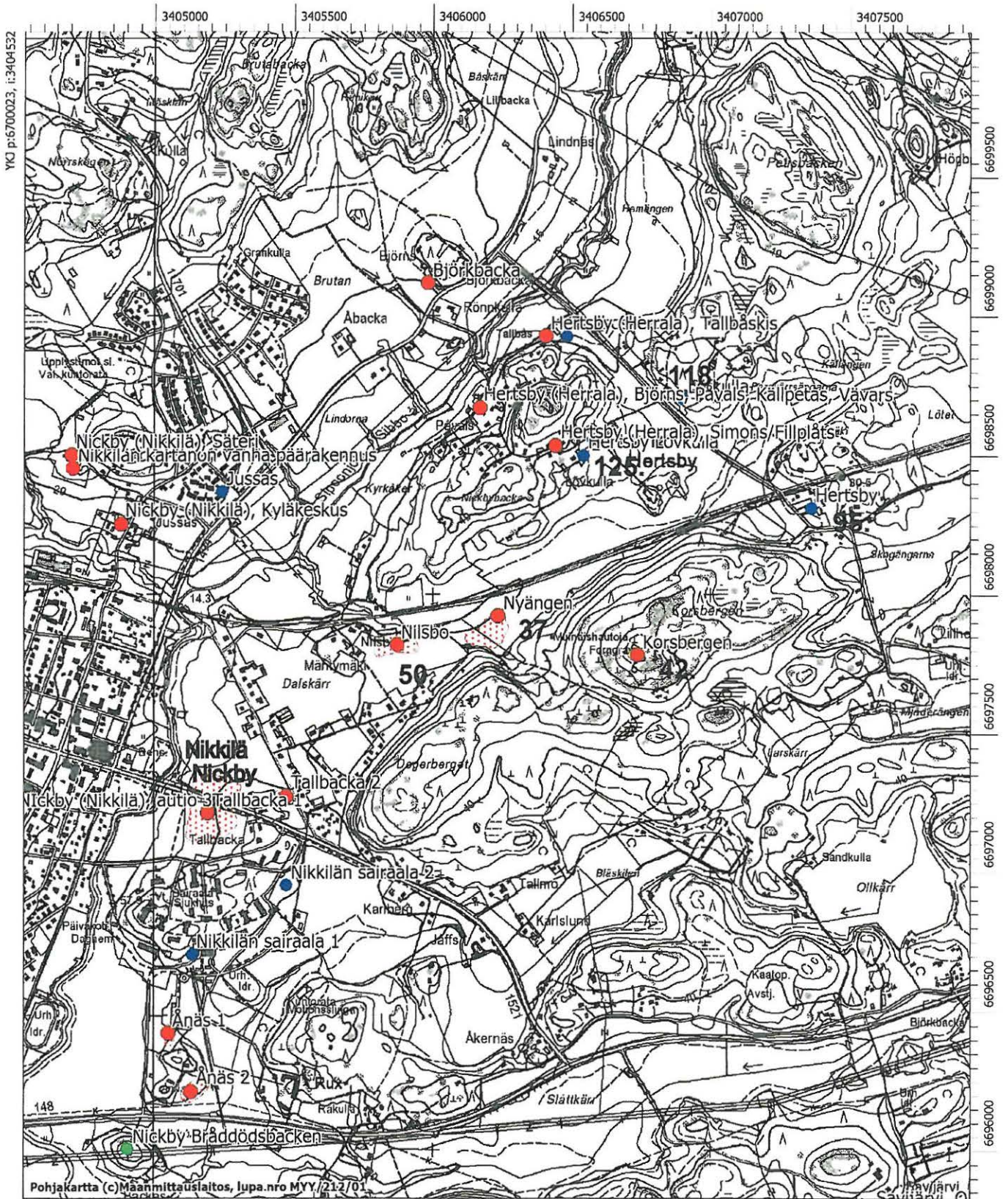
Eteläsuomalainen tasatalta (KM 30117) on löytynyt Nikkilän keskustan itäpuolelta, Kerava-Porvoo radasta 200 m etelään, savisen pellon pinnalta peltotöiden yhteydessä.

Kohde tarkastettiin 2007 inventoinnissa. Yläosastaan hiekansekainen peltorinne laskee hyvin loivasti koilliseen, kohti Sipoonjoen itäistä sivuhaaraa. Melko tasaiselta pelloilta, ladon koillispuolelta löytyi kvartsi-iskoksia. Muinaisen rantaterassin reuna kulkee 20 m mpy korkeuskäyrän tuntumassa ja se muodostaa alueella itäkoilliseen pistävän kapean lahden. Kvartsi-iskosten löytöpaikasta 100 m koilliseen on löytynyt peltotöissä eteläsuomalainen tasatalta. Taltan löytöpaikka oli inventointiajankohtana nurmella ja niiden välissä oli mansikkamaa. On hyvin todennäköistä, että asuinpaikka jatkuu taltan löytöpaikalle saakka, muinaisen lahden pohjukkaan. Asuinpaikka on osin peltoviljelyn tuhoama. Kohteesta 350 m länteen löytyi uusi kivikautinen asuinpaikka Nilsbo.



## Ote peruskartasta 204311 Nickby

37. Sipoo, 1000003933, Nyängen, pkoo: 6697923 ikoo: 3406232  
 42. Sipoo, 1000008107, Korsbergen, pkoo: 6697783 ikoo: 3406734  
 50. Sipoo, 1000008119, Nilsbo, pkoo: 6697820 ikoo: 3405870  
 95. Sipoo, 1000003934, Hertsby, pkoo: 6698312 ikoo: 3407361  
 118. Sipoo, 1000005251, Löfkulla, pkoo: 6698703 ikoo: 3406898  
 125. Sipoo, 1000008121, Hertsby Lövkulla, pkoo: 6698500 ikoo: 3406540





### 38. Sipoo, 1000005186, Flätbacka, asuinpaikat, kivikautinen

#### PERUSTIEDOT

*MJtunnus:* 1000005186  
*Kohdenimi:* Flätbacka  
*Kunta:* Sipoo  
*Kohdetarkenne:* -  
*MJtyyppi:* asuinpaikat  
*Rauhoitusluokka:* 2  
*MJalatyyppi:* ei määritelty  
*Lukumäärä:* 1  
*Ajoitus:* kivikautinen  
*Laji:* kiinteä muinaisjäännös  
*P:* 6699020  
*I:* 3401280  
*Z:* 32–36  
*Peruskartta:* 204308 Kerava  
*Koordinaattiselite:* GPS keskikoordinaatit  
*Etäisyystieto:* Sipoon vanhasta kirkosta 3,7 km luoteeseen  
*Tila:* 753-421-12-4  
 753-421-12-15

#### ARKISTOTIEDOT

*Lähteet:* -  
*Tutkimukset:* Lauri Pohjakallio 1971 inventointi Inventointikertomuksen kohde 12, peruskartta 2043 08 Kerava.  
*Löydöt:* Föreningen Sibbo Hembygdsforskning nro 88  
 Porvoon museo

#### INVENTOINTI 2007

*Aika:* 29.5.2007 Satu Koivisto  
*Löydöt:* KM 37268 kvartsi-iskoksia ja palanutta luuta  
*Karttaotteet:* Ote peruskartasta 204308 Kerava, s. 99  
*Digikuvat:* DG81.jpg  
*Negatiivit:* F145272  
*Diat:* -

#### Kuvaus:

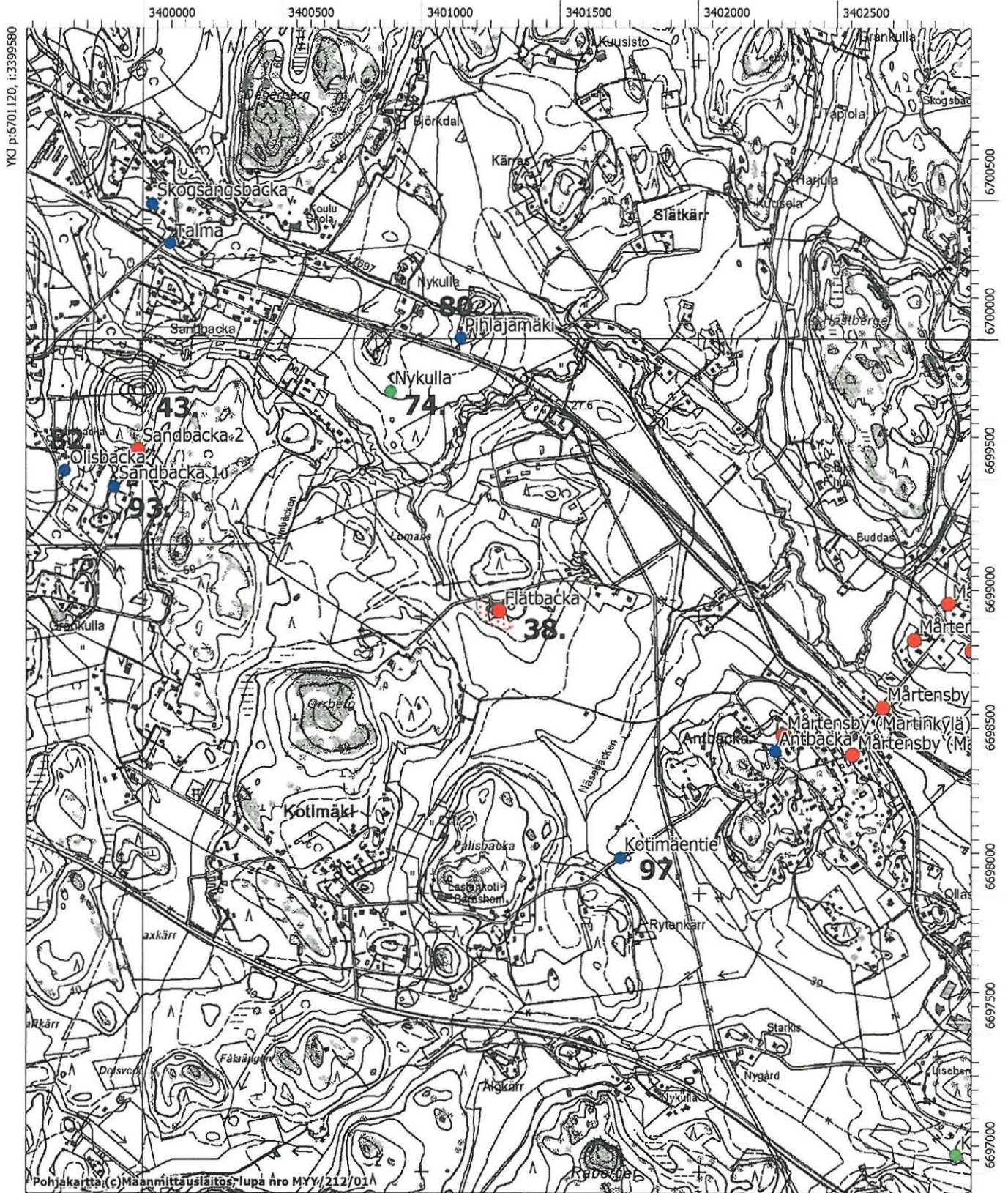
Poikkikirves, ison poikkikirveen teräpuolikas (Föreningen Sibbo Hembygdsforskning nro 88) ja kivikirves (Porvoon museo) on löydetty Martinkylän Flätbackan tilan mailta. Vuoden 1971 inventoinnissa ei mahdollisilta löytöpaikoilta havaittu mitään kiinteään muinaisjäännökseen viittaavaa.

Kohde tarkastettiin 2007 inventoinnissa. Paikalla on etelään ja kaakkoon, kohti Näsebäckenin puroa laskeutuva hiekkainen peltorinne, jonka yläosasta löytyi kvartsi-iskoksia, palaneita kiviä ja palanutta luuta. Topografian perusteella paikalla on ollut kivikaudella etelään pistävä niemi. Pellossa oli myös jonkin verran historiallisen ajan löytöjä; lasia, kuonaa ja tiiltä, mutta niitä ei otettu talteen. Kivikautinen asuinpaikka on suurelta osin peltoviljelyn ja myöhemmän asutuksen tuhoama. Läheinen Flätbackan tila on autioitunut.



## Ote peruskartasta 204308 Kerava

38. Sipoo, 1000005186, Flätbacka, pkoo: 6699020 ikoo: 3401280  
 43. Sipoo, 1000008108, Sandbacka 2, pkoo: 6699604 ikoo: 3399982  
 74. Sipoo, 1000008109, Nykulla, pkoo: 6699810 ikoo: 3400890  
 80. Sipoo, 753040001, Pihlajamäki, pkoo: 6700003 ikoo: 3401143  
 82. Sipoo, 1000003913, Ollisbacka, pkoo: 6699531 ikoo: 3399718  
 93. Sipoo, 1000003931, Sandbacka 1, pkoo: 6699472 ikoo: 3399896  
 97. Sipoo, 1000003936, Kotimaentie, pkoo: 6698128 ikoo: 3401717





### 39. Sipoo, 1000005187, Nya Hemmet, asuinpaikat, kivikautinen

#### PERUSTIEDOT

<i>MJtunnus:</i>	1000005187
<i>Kohdenimi:</i>	Nya Hemmet
<i>Kunta:</i>	Sipoo
<i>Kohdetarkenne:</i>	-
<i>MJtyyppi:</i>	asuinpaikat
<i>Rauhoitusluokka:</i>	2
<i>MJalatyyppe:</i>	ei määritelty
<i>Lukumäärä:</i>	1
<i>Ajoitus:</i>	kivikautinen
<i>Laji:</i>	kiinteä muinaisjäännös
<i>P:</i>	6700960
<i>I:</i>	3399190
<i>Z:</i>	33-40
<i>Peruskartta:</i>	204309 Järvenpää
<i>Koordinaattiselite:</i>	GPS keskikoordinaatit
<i>Etäisyystieto:</i>	Sipoon vanhasta kirkosta 6,6 km luoteeseen
<i>Tila:</i>	753-421-5-344 753-421-5-403 753-895-2-14

#### ARKISTOTIEDOT

<i>Lähteet:</i>	-
<i>Tutkimukset:</i>	Lauri Pohjakallio 1971 inventointi Inventointikertomuksen kohde 1, peruskartta 2043 09 Järvenpää.
<i>Löydöt:</i>	KM 15394

#### INVENTOINTI 2007

<i>Aika:</i>	2.5.2007 Satu Koivisto
<i>Löydöt:</i>	KM 37269 kvartsi-iskoksia
<i>Karttaotteet:</i>	Ote peruskartasta 204309 Järvenpää, s. 46
<i>Digikuvat:</i>	-
<i>Negatiivit:</i>	-
<i>Diat:</i>	-

#### *Kuvaus:*

Poikkikirves (KM 15394) on löytynyt todennäköisesti Nya Hemmetin päärakennuksen eteläpuolella olevalta pellolta. Vuoden 1971 inventoinnissa ei löytöpaikalta havaittu mitään kiinteään muinaisjäännökseen viittaavaa.

Kohde tarkastettiin 2007 inventoinnissa. Talon päärakennuksen etelä- ja kaakkoispuolella on loivasti eteläkaakkoon viettävä peltorinne. Pellon yläosa on hiekansekainen, alempana maalaji muuttuu saviseksi. Sähkölinjan ja tien väliseltä alueelta löytyi inventoinnissa kvartsi-iskoksia ja palaneita kiviä. Paikalla oli myös melko paljon historiallisen ajan löytöateriaalia, mm. lasia ja kuonaa, joita ei otettu talteen. Kohde on suurelta osin peltoviljelyn ja myöhemmän asutuksen tuhoama.

**40. Sipoo, 1000005190, Nygård, asuinpaikat, kivikautinen**

## PERUSTIEDOT

*MJtunnus:* 1000005190  
*Kohdenimi:* Nygård  
*Kunta:* Sipoo  
*Kohdetarkenne:* -  
*MJtyyppi:* asuinpaikat  
*Rauhoitusluokka:* 2  
*MJalatyyppe:* ei määritelty  
*Lukumäärä:* 1  
*Ajoitus:* kivikautinen  
*Laji:* kiinteä muinaisjäännös  
*P:* 6705270  
*I:* 3398580  
*Z:* 40-43  
*Peruskartta:* 204309 Järvenpää  
*Koordinaattiselite:* GPS keskikoordinaatit  
*Etäisyystieto:* Sipoon vanhasta kirkosta 10,2 km pohjoisluoteeseen  
*Tila:* 753-421-11-4  
 753-421-11-11  
 753-421-11-18

## ARKISTOTIEDOT

*Lähteet:* -  
*Tutkimukset:* Lauri Pohjakallio 1971 inventointi Inventointikertomuksen kohde 6, peruskartta 2043 09 Järvenpää.  
*Löydöt:* KM 4221  
 KM 7302:1-2

## INVENTOINTI 2007

*Aika:* 27.4.2007 Satu Koivisto  
*Löydöt:* KM 37270 kivilajiesineiden katkelmia, kvartsi-iskos  
*Karttaotteet:* Ote peruskartasta 204309 Järvenpää, s. 103  
*Digikuvat:* DG37.jpg  
*Negatiivit:* F145225  
*Diat:* -

*Kuvaus:*

Oiko- ja poikkikirves (KM 7302:1-2) ja kourutaltoa (KM 4221) ovat löytyneet Martinkylän Nygårdin tilalta. Kirveet ovat luultavasti löytyneet Nygårdin talon länsipuolelta, Keravanjoen rantapelloilta, taltoa taas Honkalan uudisviljelykseltä, jonka sijainti ei ole enää tiedossa. Vuoden 1971 inventoinnissa ei mahdollisilta löytöpaikoilta havaittu mitään kiinteään muinaisjäännökseen viittaavaa.

Kohde tarkastettiin 2007 inventoinnissa. Alueella sijaitsee hieno, loivasti länsilounaaseen, kohti Keravanjokea laskeva muinainen rantaterassi. Terassin reuna on 40 m mpy korkeuskäyrän tuntumassa. Maaperä alueella on savensekaista hiesumultaa. Alempana, lähellä jokirantaa, maaperä muuttuu savisemmaksi. Pelloilta löytyi inventoinnissa kaksi hiotun kivitaltan katkel-



maa sekä kvartsi-iskos. Peltorinteessä oli myös palaneita kiviä. Löydöt tulivat pääosin sähkölinjan alta, yhteensä n. 250 m pitkältä vyöhykkeeltä. Kohde on osin peltoviljelyn tuhoama.

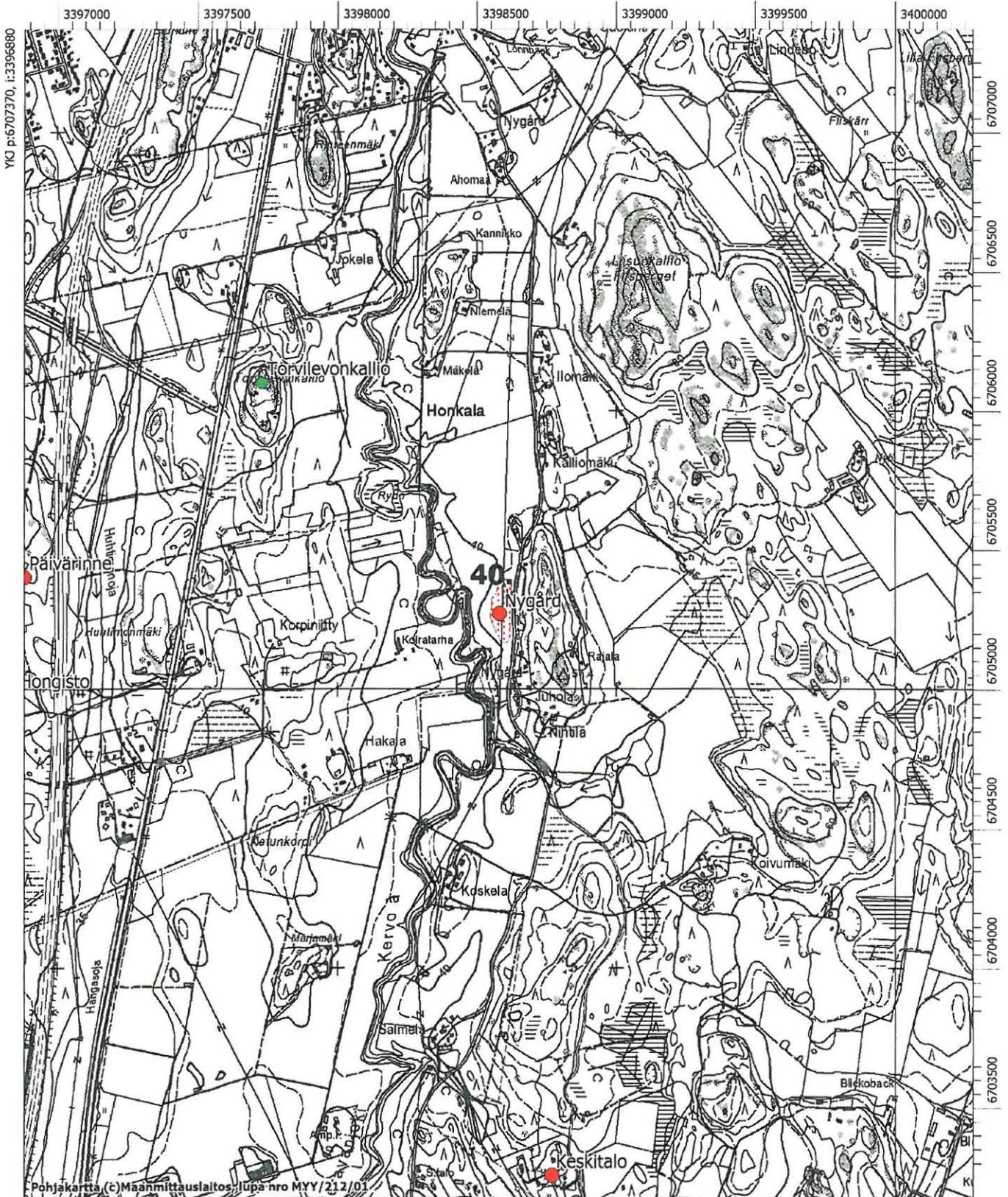


Kuva 25. Nygård. Kivikautinen asuinpaikka peltorinteiden yläosassa Keravanjoen itärannalla. Pohjoiseen. DG37.jpg. Satu Koivisto.



Ote peruskartasta 204309 Järvenpää

40. Sipoo, 1000005190, Nygård, pkoo: 6705270 ikoo: 3398580



**41. Sipoo, 1000005239, Eistkärr, asuinpaikat, kivikautinen**

## PERUSTIEDOT

*MJtunnus:* 1000005239  
*Kohdenimi:* Eistkärr  
*Kunta:* Sipoo  
*Kohdetarckenne:* -  
*MJtyyppi:* asuinpaikat  
*Rauhoitusluokka:* 2  
*MJalatyyppi:* ei määritelty  
*Lukumäärä:* 1  
*Ajoitus:* kivikautinen  
*Laji:* kiinteä muinaisjäännös  
*P:* 6704020  
*I:* 3405760  
*Z:* 30–35  
*Peruskartta:* 204312 Pornainen  
*Koordinaattiselite:* GPS keskikoordinaatit  
*Etäisyystieto:* Sipoon vanhasta kirkosta 7,6 km pohjoiskoilliseen  
*Tila:* 753-426-9-112

## ARKISTOTIEDOT

*Lähteet:* -  
*Tutkimukset:* Lauri Pohjakallio 1971 inventointi Inventointikertomuksen kohde 6, peruskartta 2043 12 Pornainen  
*Löydöt:* Sipoon kotiseutumuseo, vasarakirveen puolikas

## INVENTOINTI 2007

*Aika:* 14.5.2007 Satu Koivisto  
*Löydöt:* KM 37271 kvartsi-iskoksia  
*Karttaotteet:* Ote peruskartasta 204312 Pornainen, s. 106  
*Digikuvat:* DG54.jpg  
*Negatiivit:* F145243  
*Diat:* -

*Kuvaus:*

Sipoon kotiseutumuseon kokoelmissa säilytettävä vasarakirveen puolikas on löytynyt Paippisten Eistkärristä, loivasti itään viettävältä pellolta. Vuoden 1971 inventoinnissa ei paikalla havaittu mitään kiinteään muinaisjäännökseen viittaavaa.

Kohde tarkastettiin 2007 inventoinnissa. Paikalla on hieno peltorinne, jossa olevan ladon kaakkoiskulmalla on hiekansekainen kumpu. Kummulta ja sen reunoilta löytyi kvartsi-iskoksia ja paikoin hiekansekaisessa maassa oli havaittavissa punertavaa likamaata. Muinaisen koilliseen työntyvän niemen reunoja tarkastettiin, mutta alueelta ei löytynyt lisää merkkejä kivikautisesta asutuksesta. Asuinpaikan eteläpuolella oleva metsä oli lähiaikoina kaadettu ja sinne kaivettiin muutamia koepistoja. Hiekkaisessa maassa ei kuitenkaan tavattu merkkejä asuinpaikan jatkumisesta metsän puolelle etelään. Pellolla oleva asuinpaikka on osittain tuhoutunut peltoviljelyn vaikutuksesta, mutta likamaahavaintojen perusteella kulttuurikerrosta on vielä löydettävissä kyntökerroksen alapuolelta.





Kuva 26. Eistkärr. Kivikautinen asuinpaikka hiekkaisella kummulla ladon kulmalla. Pohjoisluoteeseen. DG54.jpg. Satu Koivisto.



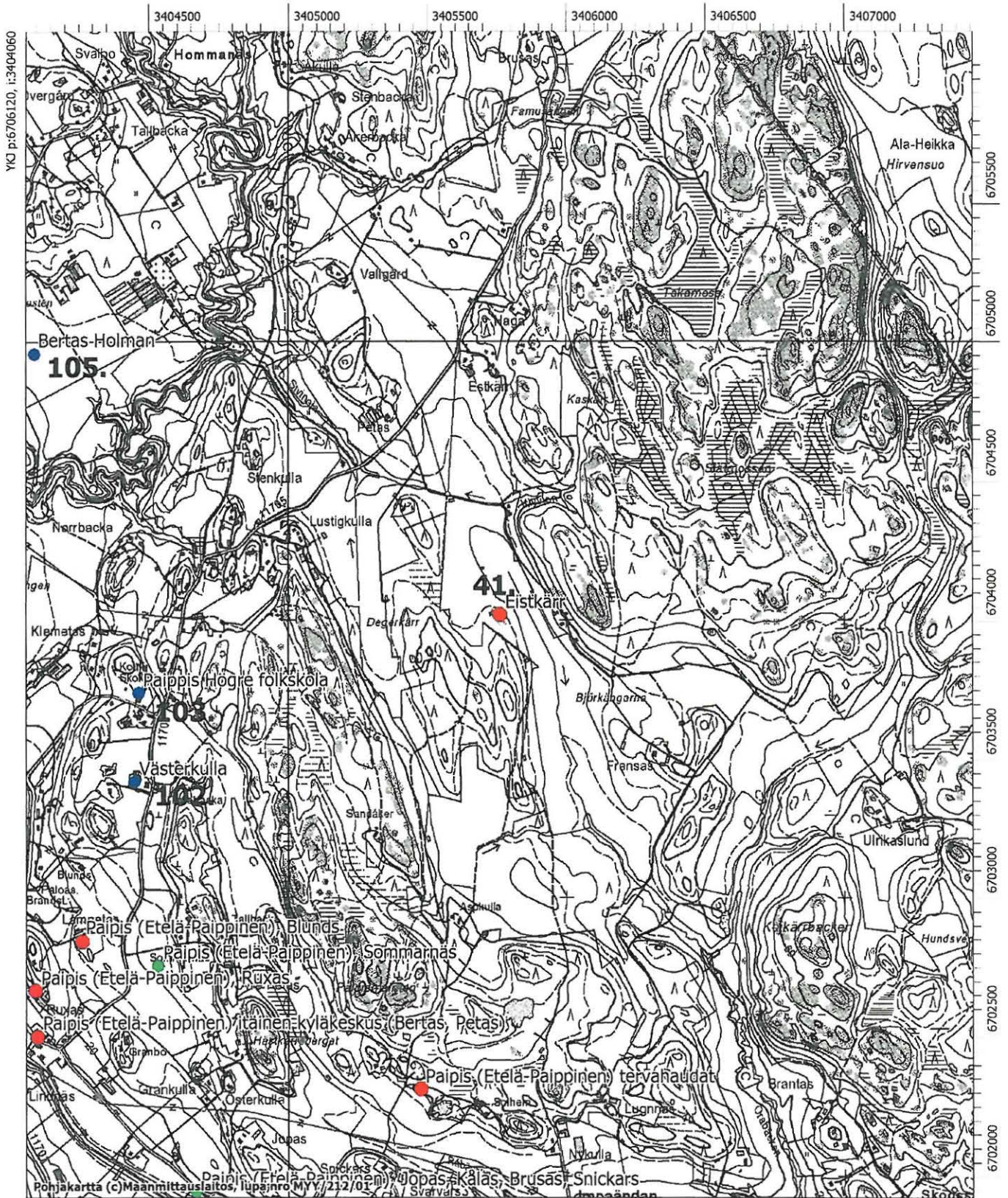
## Ote peruskartasta 204312 Pornainen

41. Sipoo, 1000005239, Eistkärr, pko: 6704020 ikoo: 3405760

102. Sipoo, 1000005192, Västerkulla, pko: 6703419 ikoo: 3404450

103. Sipoo, 1000005193, Paippis Högre folkskola, pko: 6703739 ikoo: 3404465

105. Sipoo, 1000005196, Bertas Holman, pko: 6704958 ikoo: 3404090





## 42. Sipoo, 1000008107, Korsbergen, kivirakenteet/rakkakuopat, ajoittamaton

### PERUSTIEDOT

<i>MJtunnus:</i>	1000008107
<i>Kohdenimi:</i>	Korsbergen
<i>Kunta:</i>	Sipoo
<i>Kohdetarkenne:</i>	-
<i>MJtyyppi:</i>	kivirakenteet
<i>Rauhoitusluokka:</i>	2
<i>MJalatyypit:</i>	rakkakuopat
<i>Lukumäärä:</i>	3
<i>Ajoitus:</i>	ajoittamaton
<i>Laji:</i>	kiinteä muinaisjäännös
<i>P:</i>	6697783
<i>I:</i>	3406734
<i>Z:</i>	70
<i>Peruskartta:</i>	204311 Nickby
<i>Koordinaattiselite:</i>	GPS keskikoordinaatit
<i>Etäisyystieto:</i>	Sipoon vanhasta kirkosta n. 2,9 km itäkoilliseen
<i>Tila:</i>	753-412-5-20 753-412-5-24

### ARKISTOTIEDOT

<i>Lähteet:</i>	-
<i>Tutkimukset:</i>	-
<i>Löydöt:</i>	-

### INVENTOINTI 2007

<i>Aika:</i>	24.4.2007 Satu Koivisto
<i>Löydöt:</i>	-
<i>Karttaotteet:</i>	Ote peruskartasta 204311 Nickby, s. 97
<i>Digikuvat:</i>	DG31.jpg
<i>Negatiivit:</i>	F145218
<i>Diat:</i>	D61175

### *Kuvaus:*

Kohde sijaitsee Nikkilän kirkonkylän itäpuolella, laajan kalliomäen korkeimmalla kohdalla. Paikalla on radiomasto ja sinne johtaa tie. Maastokarttaan vuodelta 1999 paikalle on merkitty muinaishautoja. Museoviraston arkistosta ei kuitenkaan löydy tietoja kohteesta.

Kohde tarkastettiin 2007 inventoinnissa. Kallion laella sijaitsevan maston länsipuolella on laaja-alainen luontainen rakkakivikko, jonka koillisreunalla on kolme kuoppaa. Kuopat ovat huolellisesti ladottuja ja sammalen tai jäkälän peittämiä. Kuoppien ajoittaminen on hyvin vaikeaa. Rakkakivikon leveys on n. 60 m. Tiedot rakenteista on liitetty rekisterin erilliskohteet -välilehdelle. Itse kivikko on geologisesti mielenkiintoinen.

Kohteen 1000008107 Korsbergen erilliskohde Kuoppa 1.

*Erilliskohteen nimi:* Kuoppa 1.  
*Erilliskohteen tunnus:* 6798  
*Ajoitus:* ajoittamaton  
*Tyyppi:* kivirakenteet  
*Alatyyppi:* rakkakuopat  
*Koordinaatit:* pkoo: 6697781 ikoo: 3406738  
*Kuvaus:* Rakkakivikkoon raivatun kuopan halkaisija on n. 1,8-2 m ja syvyys n. 50 cm. Kuoppa on muodoltaan loivapiirteinen ja sen reunat on huolellisesti ladottu.

Kohteen 1000008107 Korsbergen erilliskohde Kuoppa 2.

*Erilliskohteen nimi:* Kuoppa 2.  
*Erilliskohteen tunnus:* 6799  
*Ajoitus:* ajoittamaton  
*Tyyppi:* kivirakenteet  
*Alatyyppi:* rakkakuopat  
*Koordinaatit:* pkoo: 6697783 ikoo: 3406734  
*Kuvaus:* Selkein ja suurin kuopista sijaitsee edellisestä n. 1,5 m pohjoiseen. Se on halkaisijaltaan n. 3,5 m ja syvyydeltään n. 1,3 m. Kuopan pohjalla on pieni kuoppa, joka vaikuttaa hiljattain kaivetulta. Kuoppa on muuten huolellisesti ladottu ja sen reunoja kiertää kranssimainen valli, joka on leveydeltään n. 50 cm ja korkeudeltaan n. 20 cm.

Kohteen 1000008107 Korsbergen erilliskohde Kuoppa 3.

*Erilliskohteen nimi:* Kuoppa 3.  
*Erilliskohteen tunnus:* 6800  
*Ajoitus:* ajoittamaton  
*Tyyppi:* kivirakenteet  
*Alatyyppi:* rakkakuopat  
*Koordinaatit:* pkoo: 6697783 ikoo: 3406723  
*Kuvaus:* Pienin kuopista sijaitsee edellisestä n. 3 m länteen. Osin täyttynyt kuoppa on halkaisijaltaan n. 1,5 m ja syvyydeltään n. 0,5 m.



### 43. Sipoo, 100008108, Sandbacka 2, kivirakenteet/rajamerkit, historiallinen

#### PERUSTIEDOT

*MJtunnus:* 100008108  
*Kohdenimi:* Sandbacka 2  
*Kunta:* Sipoo  
*Kohdetaranne:* -  
*MJtyyppi:* kivirakenteet  
*Rauhoitusluokka:* 2  
*MJalatyypit:* rajamerkit  
*Lukumäärä:* 1  
*Ajoitus:* historiallinen  
*Laji:* kiinteä muinaisjäännös  
*P:* 6699604  
*I:* 3399982  
*Z:* 45  
*Peruskartta:* 204308 Kerava  
*Koordinaattiselite:* GPS keskikoordinaatit  
*Etäisyystieto:* Sipoon vanhasta kirkosta 5,1 km luoteeseen  
*Tila:* 753-421-3-190

#### ARKISTOTIEDOT

*Lähteet:* -  
*Tutkimukset:* -  
*Löydöt:* -

#### INVENTOINTI 2007

*Aika:* 2.5.2007 Satu Koivisto  
*Löydöt:* -  
*Karttaotteet:* Ote peruskartasta 204308 Kerava, s. 99  
*Digikuvat:* -  
*Negatiivit:* -  
*Diat:* -

#### Kuvaus:

Kohde sijaitsee Talman laskettelurinteen eteläreunalla, lounaaseen laskeutuvan metsäisen rinteen ja pellon rajalla. Länsi-itä -suuntaisen polun eteläreunalla on suorakaiteen muotoinen kivilatomus, joka on laajuudeltaan n. 2,5x1 m ja korkeudeltaan n. 0,5 m. Inventointiajankohdalla polku oli merkitty punakeltaisella muovinauhalla. Rajakiveyksen lounaispuolella sijaitsee kivikautinen löytöpaikka Sandbacka 1.

**44. Sipoo, 1000008110, Vermijärvi 1, asuinpaikat, kivikautinen**

## PERUSTIEDOT

*MJtunnus:* 1000008110  
*Kohdenimi:* Vermijärvi 1  
*Kunta:* Sipoo  
*Kohdetarkenne:* -  
*MJtyyppi:* asuinpaikat  
*Rauhoitusluokka:* 2  
*MJalatyyppi:* ei määritelty  
*Lukumäärä:* 1  
*Ajoitus:* kivikautinen  
*Laji:* kiinteä muinaisjäännös  
*P:* 6702350  
*I:* 3408850  
*Z:* 34-42  
*Peruskartta:* 204312 Pornainen  
*Koordinaattiselite:* GPS keskikoordinaatit  
*Etäisyystieto:* Sipoon vanhasta kirkosta 7,4 km koilliseen  
*Tila:* 753-402-9-79

## ARKISTOTIEDOT

*Lähteet:* -  
*Tutkimukset:* -  
*Löydöt:* -

## INVENTOINTI 2007

*Aika:* 4.5.2007 Satu Koivisto  
*Löydöt:* KM 37272 kvartsi-iskoksia  
*Karttaotteet:* Ote peruskartasta 204312 Pornainen, s. 111  
*Digikuvat:* DG43.jpg  
*Negatiivit:* F145232  
*Diat:* D61178

*Kuvaus:*

Kohde sijaitsee lähellä Sipoon ja Pornaisten kunnanrajaa, soistuvan Vermijärven pohjoisrannalla. Järvi on luonnonsuojelualuetta. Mataloituva järvi on erityisesti lintujen suosiossa. Järven itäisin lahdelma ylittää Pornaisten kunnan puolelle. Järven pohjoisrannalla on loivasti itään ja kaakkoon laskeutuva peltorinne. Pelto on alaosastaan hyvin savinen; ylärinne on hieman hiekkansekainen. Peltorinteen yläosasta, 35 m mpy korkeuskäyrän yläpuolelta, löytyi kvartsi-iskoksia. Pellossa oli myös joitain palaneita kiviä. Asuinpaikka on osin peltoviljelyn tuhoama. Pellon kohdalla on joskus ollut suojaisa lahti. Sen ympärillä maasto muuttuu louhikkoiseksi ja nousee ylös Tattarhagetin kallioiselle mäelle. Metsän reunaan tehtiin muutamia koepistoja, mutta niistä ei saatu havaintoja asuinpaikan jatkumisesta metsän puolelle. Järven etelärannalta, kohteesta n. 500 m eteläkaakkoon, löytyi toinen kivikautinen asuinpaikka Vermijärvi 2.



Ote peruskartasta 204312 Pornainen

44. Sipoo, 1000008110, Vermijärvi 1, pkoo: 6702350 ikoo: 3408850

45. Sipoo, 1000008111, Vermijärvi 2, pkoo: 6701850 ikoo: 3408930





**45. Sipoo, 1000008111, Vermijärvi 2, asuinpaikat, kivikautinen**

## PERUSTIEDOT

*MJtunnus:* 1000008111  
*Kohdenimi:* Vermijärvi 2  
*Kunta:* Sipoo  
*Kohdetarkenne:* -  
*MJtyyppi:* asuinpaikat  
*Rauhoitusluokka:* 2  
*MJalatyyppi:* ei määritelty  
*Lukumäärä:* 1  
*Ajoitus:* kivikautinen  
*Laji:* kiinteä muinaisjäännös  
*P:* 6701850  
*I:* 3408930  
*Z:* 33–38  
*Peruskartta:* 204312 Pornainen  
*Koordinaattiselite:* GPS keskikoordinaatit  
*Etäisyystieto:* Sipoon vanhasta kirkosta 7,1 km koilliseen  
*Tila:* 753-402-2-43

## ARKISTOTIEDOT

*Lähteet:* -  
*Tutkimukset:* -  
*Löydöt:* -

## INVENTOINTI 2007

*Aika:* 4.5.2007 Satu Koivisto  
*Löydöt:* KM 37273 kvartsi-iskoksia  
*Karttaotteet:* Ote peruskartasta 204312 Pornainen, s. 111  
*Digikuvat:* DG44.jpg  
*Negatiivit:* F145233  
*Diat:* -

*Kuvaus:*

Kohde sijaitsee lähellä Sipoon ja Pornaisten kunnanrajaa, soistuvan Vermijärven etelärannalla. Järvi on luonnonsuojelualuetta. Alueella on kaksi metsäistä kumpareta, joiden pohjoispuolella peltorinne laskee loivasti itään ja koilliseen, kohti Vermijärven etelärantaa. Melko savi-  
 sen peltorinteen hiekansekaisesta yläosasta löytyi kvartsi-iskoksia ja palaneita kiviä. Asuin-  
 paikka on osin peltoviljelyn tuhoama.

Metsäkumpareet ovat joskus olleet saaria ja löydetty asuinpaikka on sijainnut pohjoisemman saarekkeen koillissrannalla. Vermijärven alue tarkastettiin inventoinnissa perusteellisesti. Koh-  
 teesta n. 500 m pohjoiseen, järven pohjoisrannalta, löytyi toinen kivikautinen asuinpaikka  
 Vermijärvi 1.



Kuva 27. Vermijärvi 2. Kivikautinen asuinpaikka järven etelärannalla olevalla peltorinteellä. Luoteeseen.  
DG44.jpg. Satu Koivisto.



**46. Sipoo, 1000008113, Tallbacka 1, asuinpaikat, kivikautinen**

## PERUSTIEDOT

*MJtunnus:* 1000008113  
*Kohdenimi:* Tallbacka 1  
*Kunta:* Sipoo  
*Kohdetarkenne:* -  
*MJtyyppi:* asuinpaikat  
*Rauhoitusluokka:* 2  
*MJalatyyppi:* ei määritelty  
*Lukumäärä:* 1  
*Ajoitus:* kivikautinen  
*Laji:* kiinteä muinaisjäännös  
*P:* 6697210  
*I:* 3405190  
*Z:* 15-22  
*Peruskartta:* 204311 Nickby  
*Koordinaattiselite:* GPS keskikoordinaatit  
*Etäisyystieto:* Sipoon vanhasta kirkosta 1,2 km koilliseen  
*Tila:* 753-423-5-29  
 753-895-2-4

## ARKISTOTIEDOT

*Lähteet:* -  
*Tutkimukset:* -  
*Löydöt:* -

## INVENTOINTI 2007

*Aika:* 7.5.2007 Satu Koivisto  
*Löydöt:* KM 37274 kvartsi-iskoksia  
*Karttaotteet:* Ote peruskartasta 204311 Nickby, s. 88  
*Digikuvat:* DG45.jpg  
*Negatiivit:* F145235  
*Diat:* -

*Kuvaus:*

Kohde sijaitsee Nikkilän kirkonkylässä, Sipoonjoen itärannalla, Nikkiläntien molemmin puolin. Paikalla on loivasti länteen ja luoteeseen laskeva peltorinne. Rinteessä on havaittavissa muinainen rantaterassi, jonka reuna kulkee 20 m mpy korkeuskäyrän tuntumassa. Maaperä peltorinteen yläosassa on hiekkansekaista savimultaa. Alempana maalaji muuttuu saviseksi. Peltorinteen keskivaiheilta, 20 m mpy korkeuskäyrän molemmin puolin, löytyi useita kvartsi-iskoksia. Pellossa oli myös palaneita kiviä. Löytöjä tuli Nikkiläntien molemmilta puolilta. Kohde on osin tuhoutunut peltoviljelyn ja tien rakentamisen vaikutuksesta. Samalta peltorinteeltä, kohteesta 280 m itäkoilliseen, metsäisen kumpareen takaa, löytyi toinen kivikautinen asuinpaikka Tallbacka 2.



Kuva 28. Tallbacka 1. Panorama kivikautisesta asuinpaikasta Nikkilän sairaalan länsipuolella olevalla peltorinteellä. Koilliseen. DG45.jpg.  
Satu Koivisto.



**47. Sipoo, 1000008114, Tallbacka 2, asuinpaikat, kivikautinen**

## PERUSTIEDOT

<i>MJtunnus:</i>	1000008114
<i>Kohdenimi:</i>	Tallbacka 2
<i>Kunta:</i>	Sipoo
<i>Kohdetarkenne:</i>	-
<i>MJtyyppi:</i>	asuinpaikat
<i>Rauhoitusluokka:</i>	2
<i>MJalatyyppe:</i>	ei määritelty
<i>Lukumäärä:</i>	1
<i>Ajoitus:</i>	kivikautinen
<i>Laji:</i>	kiinteä muinaisjäännös
<i>P:</i>	6697270
<i>I:</i>	3405470
<i>Z:</i>	15-22
<i>Peruskartta:</i>	204311 Nickby
<i>Koordinaattiselite:</i>	GPS keskikoordinaatit
<i>Etäisyystieto:</i>	Sipoon vanhasta kirkosta 1,5 km koilliseen
<i>Tila:</i>	753-423-5-29

## ARKISTOTIEDOT

<i>Lähteet:</i>	-
<i>Tutkimukset:</i>	-
<i>Löydöt:</i>	-

## INVENTOINTI 2007

<i>Aika:</i>	7.5.2007 Satu Koivisto
<i>Löydöt:</i>	KM 37275 kivilajiesineen katkelma, kvartsi-iskoksia
<i>Karttaotteet:</i>	Ote peruskartasta 204311 Nickby, s. 88
<i>Digikuvat:</i>	-
<i>Negatiivit:</i>	-
<i>Diat:</i>	-

*Kuvaus:*

Kohde sijaitsee Nikkilän kirkonkylässä, Sipoonjoen itärannalla, Nikkiläntien ja Laaksosuontien välisessä kulmauksessa. Paikalla on loivasti luoteeseen, kohti Sipoonjokea laskeva peltorinne. Rinteessä on havaittavissa muinainen rantaterassi 20 m mpy korkeuskäyrän tuntumassa. Maalaji peltorinteen yläosassa on hiekansekaista savimultaa. Alempana maalaji muuttuu saveneksi. Paikalta löytyi hiotun kivilajiesineen katkelma ja kvartsia. Pellossa oli myös muutamia palaneita kiviä. Asuinpaikka on osin peltoviljelyn tuhoama. Kohteesta n. 280 m länsilounaaseen löytyi toinen kivikautinen asuinpaikka Tallbacka 1.

**48. Sipoo, 100008115, Änä 1, asuinpaikat, kivikautinen**

## PERUSTIEDOT

*MJtunnus:* 100008115  
*Kohdenimi:* Änä 1  
*Kunta:* Sipoo  
*Kohdetarkenne:* -  
*MJtyyppi:* asuinpaikat  
*Rauhoitusluokka:* 2  
*MJalatyyppi:* ei määritelty  
*Lukumäärä:* 1  
*Ajoitus:* kivikautinen  
*Laji:* kiinteä muinaisjäännös  
*P:* 6696420  
*I:* 3405050  
*Z:* 13-20  
*Peruskartta:* 204311 Nickby  
*Koordinaattiselite:* GPS keskikoordinaatit  
*Etäisyystieto:* Sipoon vanhasta kirkosta 0,9 km itäkaakkoon  
*Tila:* 753-423-13-1

## ARKISTOTIEDOT

*Lähteet:* -  
*Tutkimukset:* -  
*Löydöt:* -

## INVENTOINTI 2007

*Aika:* 8.5.2007 Satu Koivisto  
*Löydöt:* KM 37276 kvartsi-iskoksia  
*Karttaotteet:* Ote peruskartasta 204311 Nickby, s. 88  
*Digikuvat:* DG46.jpg  
*Negatiivit:* F145236  
*Diat:* -

*Kuvaus:*

Kohde sijaitsee Nikkilän kirkonkylässä, Nikkilän sairaalan eteläpuolella, Sipoonjoen itäranalla. Paikalla on Änäsin metsäisen kumpareen pohjoispuolella loivasti länteen, kohti Sipoonjokea laskeva peltorinne. Rinteessä on havaittavissa muinainen rantaterassi 15 m mpy korkeuskäyrän tuntumassa. Melko savinen pelto on yläosastaan hiekansekainen. Änäsin metsäisen kumpareen ja sen pohjoispuolella olevan varastohallin väliseltä peltorinteeltä löytyi kvartsi-iskoksia. Alueelta löytyi myös melko paljon historiallisen ajan materiaalia ja palaneita kiviä. Asuinpaikka on osin peltoviljelyn tuhoama. Änäsin mäen toiselta puolen, kohteesta n. 230 m kaakkoon, löytyi toinen kivikautinen asuinpaikka Änä 2.

**49. Sipoo, 100008116, Änä 2, asuinpaikat, kivikautinen**

## PERUSTIEDOT

*MJtunnus:* 100008116  
*Kohdenimi:* Änä 2  
*Kunta:* Sipoo  
*Kohdetarkenne:* -  
*MJtyyppi:* asuinpaikat  
*Rauhoitusluokka:* 2  
*MJalatyyppi:* ei määritelty  
*Lukumäärä:* 1  
*Ajoitus:* kivikautinen  
*Laji:* kiinteä muinaisjäännös  
*P:* 6696210  
*I:* 3405130  
*Z:* 13-18  
*Peruskartta:* 204311 Nickby  
*Koordinaattiselite:* GPS keskikoordinaatit  
*Etäisyystieto:* Sipoon vanhasta kirkosta 1,1 km kaakkoon  
*Tila:* 753-423-13-1  
 753-427-2-60

## ARKISTOTIEDOT

*Lähteet:* -  
*Tutkimukset:* -  
*Löydöt:* -

## INVENTOINTI 2007

*Aika:* 8.5.2007 Satu Koivisto  
*Löydöt:* KM 37277 kvartsi-iskoksia  
*Karttaotteet:* Ote peruskartasta 204311 Nickby, s. 88  
*Digikuvat:* DG47.jpg  
*Negatiivit:* F145237  
*Diat:* -

*Kuvaus:*

Kohde sijaitsee Nikkilän kirkonkylässä, Nikkilän sairaalan eteläpuolella, Sipoonjoen itäranalla. Änäsin metsäisen mäenkumpareen kaakkoispuolella on loivasti eteläkaakkoon, kohti Sipoonjoen sivuhaaraa laskeva peltorinne. Kohteen eteläpuolella kulkee Öljytie Porvooseen. Melko savinen pelto on yläosastaan hiekansellinen ja se muuttuu alempana saviseksi. Peltorinteen keskivaiheilta löytyi melko runsaasti kvartsi-iskoksia. Alueella oli myös historiallisen ajan materiaalia ja palaneita kiviä. Asuinpaikka on osin peltoviljelyn tuhoama. Mäenkumpareen luoteispuolelta, kohteesta n. 240 m pohjoisluoteeseen, löytyi toinen kivikautinen asuinpaikka Änä 1.





Kuva 29. Ääs 2. Kivikautinen asuinpaikka peltorinteen yläosassa Öljytien pohjoispuolella. Lounaaseen. DG47.jpg. Satu Koivisto.

**50. Sipoo, 1000008119, Nilsbo, asuinpaikat, kivikautinen**

## PERUSTIEDOT

*MJtunnus:* 1000008119  
*Kohdenimi:* Nilsbo  
*Kunta:* Sipoo  
*Kohdetarkenne:* -  
*MJtyyppi:* asuinpaikat  
*Rauhoitusluokka:* 2  
*MJalatyyppe:* ei määritelty  
*Lukumäärä:* 1  
*Ajoitus:* kivikautinen  
*Laji:* kiinteä muinaisjäännös  
*P:* 6697820  
*I:* 3405870  
*Z:* 18-22  
*Peruskartta:* 204311 Nickby  
*Koordinaattiselite:* GPS keskikoordinaatit  
*Etäisyystieto:* Sipoon vanhasta kirkosta 2,1 km koilliseen  
*Tila:* 753-423-9-97  
 753-423-9-107

## ARKISTOTIEDOT

*Lähteet:* -  
*Tutkimukset:* -  
*Löydöt:* -

## INVENTOINTI 2007

*Aika:* 10.5.2007 Satu Koivisto  
*Löydöt:* KM 37278 kvartsi-iskoksia  
*Karttaotteet:* Ote peruskartasta 204311 Nickby, s. 97  
*Digikuvat:* DG49.jpg  
*Negatiivit:* F145238  
*Diat:* -

*Kuvaus:*

Kohde sijaitsee Sipoon kirkonkylässä, Sipoonjoen itärannalla, Kerava-Kilpilahti -radan eteläreunalla. Paikalla on Nilsbon tilan päärakennus ja Mäntymäki, joiden itä- ja koillispuolella oleva peltorinne laskee loivasti koilliseen. Muuten savisessa pellossa on muutamia hiekansekkaisia kumpareita. Kumpareilta ja niiden läheisyydestä löytyi useita kvartsi-iskoksia. Alueelta löytyi myös historiallisen ajan löytömaterialiaa ja palaneita kiviä. Asuinpaikka on osin peltoviljelyn tuhoama. Kohteesta n. 350 m itäkoilliseen löytyi toinen kivikautinen asuinpaikka Nyängen.

**51. Sipoo, 1000008120, Björkbacka, asuinpaikat, kivikautinen**

## PERUSTIEDOT

*MJtunnus:* 1000008120  
*Kohdenimi:* Björkbacka  
*Kunta:* Sipoo  
*Kohdetarkenne:* -  
*MJtyyppi:* asuinpaikat  
*Rauhoitusluokka:* 2  
*MJalatyypin:* ei määritelty  
*Lukumäärä:* 1  
*Ajoitus:* kivikautinen  
*Laji:* kiinteä muinaisjäännös  
*P:* 6699120  
*I:* 3405980  
*Z:* 18–20  
*Peruskartta:* 204311 Nickby  
*Koordinaattiselite:* GPS keskikoordinaatit  
*Etäisyystieto:* Sipoon vanhasta kirkosta 3,1 km koilliseen  
*Tila:* 753-412-3-1  
 753-412-3-25  
 753-412-3-27

## ARKISTOTIEDOT

*Lähteet:* -  
*Tutkimukset:* -  
*Löydöt:* -

## INVENTOINTI 2007

*Aika:* 11.5.2007 Satu Koivisto  
*Löydöt:* KM 37279 kvartsi-iskoksia  
*Karttaotteet:* Ote peruskartasta 204311 Nickby, s. 67  
*Digikuvat:* DG50.jpg  
*Negatiivit:* F145239  
*Diat:* -

*Kuvaus:*

Kohde sijaitsee Hertsbyssä Pornaistentien varressa, Sipoonjoen länsirannalla. Paikalla on asuttu moreenimäki, jonka lounaisreunalta, lounaaseen laskeutuvan peltorinteen yläosasta, löytyi muutamia kvartsi-iskoksia ja palaneita kiviä. Maaperä alueella on hiesusavea. Asuinpaikka on osin peltoviljelyn tuhoama. Joen vastarannalla, kohteesta 540 m itäkaakkoon, on kivikirveen löytöpaikka Tallboskis.





Kuva 30. Björkbacka. Kivikautinen asuinpaikka Pornaistentien varressa olevan moreeninmäen lounaisreunalla. Pohjoisluoteeseen. DG50.jpg. Satu Koivisto.

## 52. Sipoo, 100008125, Falkbergsklobbarna 2, raaka-aineen hankintapaikat/louhokset, moniperiodinen

### PERUSTIEDOT

*MJtunnus:* 100008125  
*Kohdenimi:* Falkbergsklobbarna 2  
*Kunta:* Sipoo  
*Kohdetarkenne:* -  
*MJtyyppi:* raaka-aineen hankintapaikat  
*Rauhoitusluokka:* 1  
*MJalatyyppe:* louhokset  
*Lukumäärä:* 1  
*Ajoitus:* moniperiodinen  
*Laji:* kiinteä muinaisjäännös  
*P:* 6686565  
*I:* 3404362  
*Z:* 35  
*Peruskartta:* 204310 Hangelby  
*Koordinaattiselite:* GPS keskikoordinaatit  
*Etäisyystieto:* Sipoon vanhasta kirkosta 10 km etelään  
*Tila:* 753-419-4-1217

### ARKISTOTIEDOT

*Lähteet:* -  
*Tutkimukset:* -  
*Löydöt:* -

### INVENTOINTI 2007

*Aika:* 15.5.2007 Satu Koivisto  
*Löydöt:* -  
*Karttaotteet:* Ote peruskartasta 204310 Hangelby, s. 39  
*Digikuvat:* DG58\_1.jpg, DG58\_2.jpg  
*Negatiivit:* F145247\_1, F145247\_2  
*Diat:* -

### Kuvaus:

Kohde sijaitsee Västerskogin ja Massbyn välisessä maastossa Porvoonväylän pohjoispuolella, laajan kallioalueen eteläreunalla, Vägatrasketin itärannalla. Falkbergsklobbarnan kalliomäen länsi- ja lounaisreunat ovat hyvin jyrkänteiset. Kalliojyrkänteen lounaisreunalta, välittömästi sen alapuolella olevasta metsäisestä maastosta on aikaisemmin mineraalien etsinnän yhteydessä löytynyt kiviä.

Inventoinnissa 2007 Falkbergsklobbarna 1 -kivikautisen löytöpaikan tarkastuksen yhteydessä ylempää jyrkänteestä, kiviesineen löytöpaikasta n. 20 m itäkoilliseen, löytyi kvartsilouhos. Kalliojyrkänteessä on laajimmillaan n. 15 cm leveä, suoraan ylöspäin suuntautuva kvartsisuoni, josta on selkeästi louhittu raaka-ainetta. Suonen edessä kalliopinnassa on n. 2x4 m laaja ja n. 80 cm syvä länsi-itäsuuntainen kuoppa, joka on merkinä kvartsin laajamittaisesta louhinnasta. Suonen ympäristö on valkoisenaan kvartsin kappaleita. Jyrkänne laskeutuu paikalla kohti etelälounasta. Kivikkoisessa, jyrkähkössä rinteessä kasvaa nuorta sekametsää, aluskasvillisuutena on kieloa ja mustikkaa. Porvoonväylän jyly kantautuu paikalle voimakkaana. Pe-

ruskartaassa vuodelta 1999 kohteen yläpuoleinen kallio on merkitty Oxklobben -nimellä.



Kuva 31. Falkbergsklobbarna 2. Kvartsilsuoni Oxklobbenin kallion seinämässä. Koilliseen. DG58\_1.jpg. Satu Koivisto.



Kuva 32. Lohkottua kvartsia kallion edustalla. DG58\_2.jpg. Satu Koivisto.



**53. Sipoo, 1000008127, Bak-Storäng 2, asuinpaikat, kivikautinen**

## PERUSTIEDOT

*MJtunnus:* 1000008127  
*Kohdenimi:* Bak-Storäng 2  
*Kunta:* Sipoo  
*Kohdetarkenne:* -  
*MJtyyppi:* asuinpaikat  
*Rauhoitusluokka:* 2  
*MJalatyyppe:* ei määritelty  
*Lukumäärä:* 1  
*Ajoitus:* kivikautinen  
*Laji:* kiinteä muinaisjäännös  
*P:* 6687580  
*I:* 3403520  
*Z:* 24-30  
*Peruskartta:* 204307 Östersundom  
*Koordinaattiselite:* GPS keskikoordinaatit  
*Etäisyystieto:* Sipoon vanhasta kirkosta 9 km etelälounaaseen  
*Tila:* 753-413-3-114

## ARKISTOTIEDOT

*Lähteet:* -  
*Tutkimukset:* -  
*Löydöt:* -

## INVENTOINTI 2007

*Aika:* 15.5.2007 Satu Koivisto  
*Löydöt:* KM 37280 kvartsi-iskoksia  
*Karttaotteet:* Ote peruskartasta 204307 Östersundom, s. 39  
*Digikuvat:* DG59.jpg  
*Negatiivit:* F145249  
*Diat:* -

*Kuvaus:*

Kohde sijaitsee Västerskogin ja Immersbyn välillä, Hampträsketin lounaispuolella. Paikalla on loivasti eteläkaakkoon, kohti Vägaträsketiä laskeutuva peltorinne, jonka yläosasta löytyi 2007 inventoinnissa kvartsi-iskoksia. Kohteen takana nousee kalliolakinen moreenirinne kohti Hampträsketin etelärantaa. Hiekansekaisessa peltomaassa oli myös joitain palaneita kiviä. Alue on muinoin muodostanut kapean pohjoisluoteeseen työntyvän lahden, jonka pohjukassa kohde sijaitsee. Asuinpaikka on osin peltoviljelyn tuhoama. Kivikautinen asuinpaikka Bak-Storäng 1 sijaitsee hieman alemmalla rantatasolla, kohteesta 240 m kaakkoon.

#### 54. Sipoo, 1000008135, Vainudden 2, kivirakenteet/rajamerkit, historiallinen

##### PERUSTIEDOT

*MJtunnus:* 1000008135  
*Kohdenimi:* Vainudden 2  
*Kunta:* Sipoo  
*Kohdetarkenne:* -  
*MJtyyppi:* kivirakenteet  
*Rauhoitusluokka:* 2  
*MJalatyyppi:* rajamerkit  
*Lukumäärä:* 1  
*Ajoitus:* historiallinen  
*Laji:* kiinteä muinaisjäännös  
*P:* 6684851  
*I:* 3408338  
*Z:* 25  
*Peruskartta:* 204310 Hangelby  
*Koordinaattiselite:* GPS keskikoordinaatit  
*Etäisyystieto:* Sipoon vanhasta kirkosta 12,5 km eteläkaakkoon  
*Tila:* 753-410-1-181  
 753-410-1-187

##### ARKISTOTIEDOT

*Lähteet:* -  
*Tutkimukset:* -  
*Löydöt:* -

##### INVENTOINTI 2007

*Aika:* 17.5.2007 Satu Koivisto  
*Löydöt:* -  
*Karttaotteet:* Ote peruskartasta 204310 Hangelby, s. 50  
*Digikuvat:* -  
*Negatiivit:* -  
*Diat:* -

##### *Kuvaus:*

Kohde sijaitsee Sipoonlahden länsirannalla, Vainuddenin niemen keskiosassa. Paikalla on nelikulmainen rajakiveys, joka on halkaisijaltaan n. metrin ja korkeudeltaan n. 50 cm. Sen keskelle on asetettu paasimainen kivi pystyasentoon. Kiveys sijaitsee peruskartan perusteella kahden tilan rajalla.

**55. Sipoo, 1000008138, Mariendal 1, asuinpaikat, kivikautinen**

## PERUSTIEDOT

*MJtunnus:* 1000008138  
*Kohdenimi:* Mariendal 1  
*Kunta:* Sipoo  
*Kohdetarkenne:* -  
*MJtyyppi:* asuinpaikat  
*Rauhoitusluokka:* 2  
*MJalatyypin:* ei määritelty  
*Lukumäärä:* 1  
*Ajoitus:* kivikautinen  
*Laji:* kiinteä muinaisjäännös  
*P:* 6693890  
*I:* 3402090  
*Z:* 20–30  
*Peruskartta:* 204308 Kerava  
*Koordinaattiselite:* GPS keskikoordinaatit  
*Etäisyystieto:* Sipoon vanhasta kirkosta 3,4 km lounaaseen  
*Tila:* 753-409-18-47  
 753-409-36-28

## ARKISTOTIEDOT

*Lähteet:* -  
*Tutkimukset:* -  
*Löydöt:* -

## INVENTOINTI 2007

*Aika:* 25.5.2007 Satu Koivisto  
*Löydöt:* KM 37281 kivikautisia asuinpaikkalöytöjä  
*Karttaotteet:* Ote peruskartasta 204308 Kerava, s. 129  
*Digikuvat:* DG71.jpg  
*Negatiivit:* F145261  
*Diat:* -

*Kuvaus:*

Kohde sijaitsee Hindsbyssä Länsitien pohjoispuolella. Paikalla on hieno, pääosin kaakkoon laskeutuva peltorinne, Sipoonjokeen kaakossa laskevan Byabäckenin pohjoisrannalla. Hiekkansekaisesta peltorinteestä löytyi 2007 inventoinnissa piinaskali, kvartsi-iskoksia, palanutta luuta sekä palaneita kiviä. Pellossa oli myös runsaasti historiallisen ajan löytöaineistoa, mm. kuonaa, lasia ja tiiltä, mutta niitä ei otettu talteen. Kohde sijaitsee Metsähallituksen Sipoonkorven suojelualueen koillislaidalla, Byabäckenin jokilaakson perinnemaisemassa ja se on osittain peltoviljelyn tuhoama. Byabäckeniin laskevan pohjoisen sivuhaaran vastarannalta, kohteesta 160 m itään, löytyi toinen asuinpaikka Mariendal 2. Kohteita erottaa puro. Kivikaudella alueella on ollut kaksi etelään pistävää niemeä, joiden kärjissä asuinpaikat sijaitsevat. Kohteilta on hyvä näköyhteys toisiinsa.





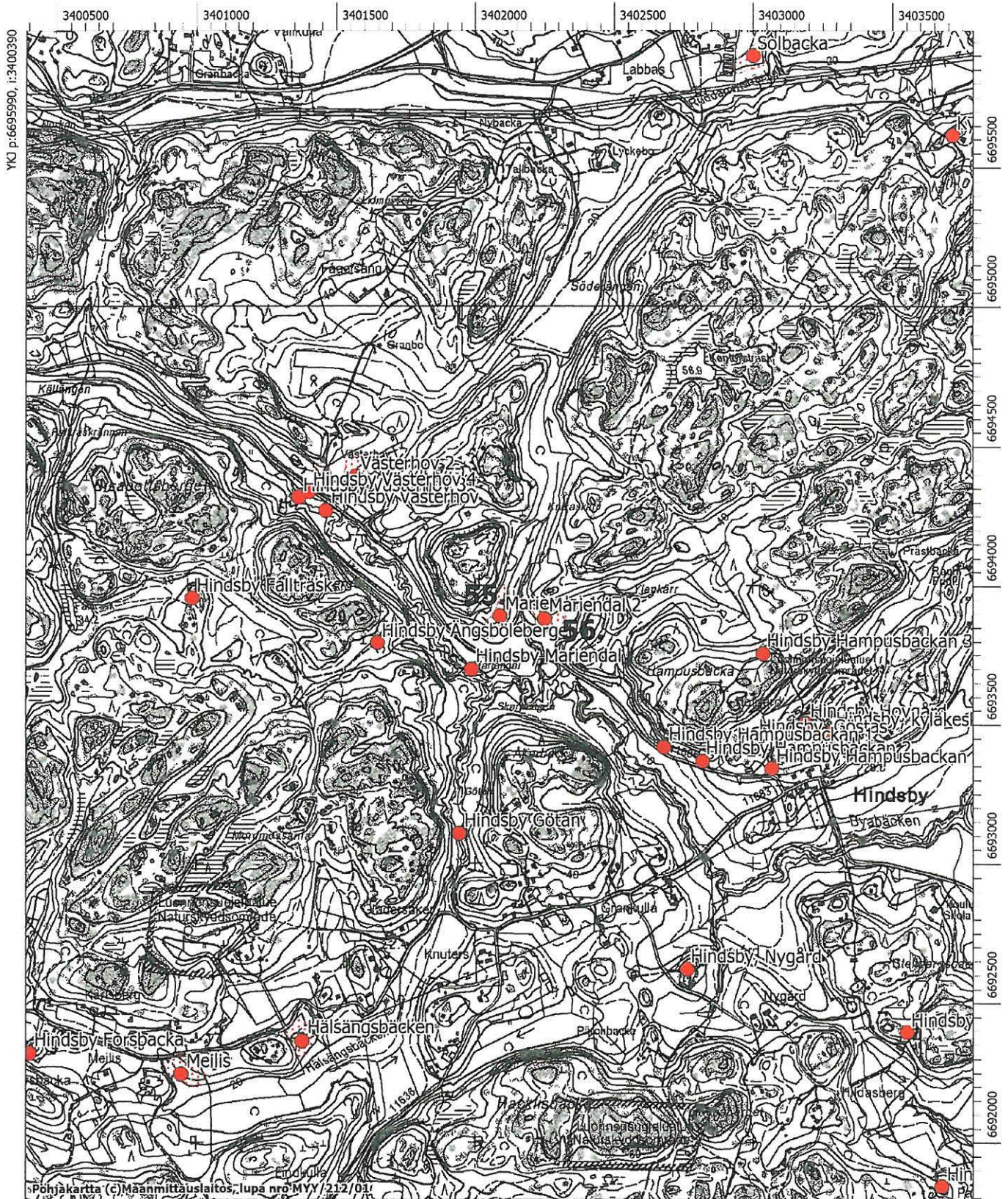
Kuva 33. Mariendal 1. Kivikautinen asuinpaikka peltorinteen yläosassa Byabäckenin pohjoisrannalla. Lounaaseen. DG71.jpg. Satu Koivisto.



Ote peruskartasta 204308 Kerava

55. Sipoo, 1000008138, Mariendal 1, pkoo: 6693890 ikoo: 3402090

56. Sipoo, 1000008139, Mariendal 2, pkoo: 6693880 ikoo: 3402250





**56. Sipoo, 1000008139, Mariendal 2, asuinpaikat, kivikautinen**

## PERUSTIEDOT

*MJtunnus:* 1000008139  
*Kohdenimi:* Mariendal 2  
*Kunta:* Sipoo  
*Kohdetarkenne:* -  
*MJtyyppi:* asuinpaikat  
*Rauhoitusluokka:* 2  
*MJalatyyppi:* ei määritelty  
*Lukumäärä:* 1  
*Ajoitus:* kivikautinen  
*Laji:* kiinteä muinaisjäännös  
*P:* 6693880  
*I:* 3402250  
*Z:* 18–27  
*Peruskartta:* 204308 Kerava  
*Koordinaattiselite:* GPS keskikoordinaatit  
*Etäisyystieto:* Sipoon vanhasta kirkosta 3,3 km lounaaseen  
*Tila:* 753-409-18-47

## ARKISTOTIEDOT

*Lähteet:* -  
*Tutkimukset:* -  
*Löydöt:*

## INVENTOINTI 2007

*Aika:* 25.5.2007 Satu Koivisto  
*Löydöt:* KM 37282 kvartsi-iskoksia  
*Karttaotteet:* Ote peruskartasta 204308 Kerava, s. 129  
*Digikuvat:* DG72.jpg  
*Negatiivit:* F145262  
*Diat:* -

*Kuvaus:*

Kohde sijaitsee Hindsbyssä Länsitien pohjoispuolella. Paikalla on pääosin lounaaseen laskeutuva peltorinne, Sipoonjokeen kaakossa laskevan Byabäckenin pohjoisrannalla. Hiekansekaisesta peltorinteestä löytyi 2007 inventoinnissa kvartsi-iskoksia ja palaneita kiviä. Pellossa oli myös runsaasti historiallisen ajan löytöaineistoa, mm. kuonaa, lasia, liitupiipun katkelma ja tiiltä, mutta niitä ei otettu talteen. Kohde sijaitsee Metsähallituksen Sipoonkorven suojelualueen koillislaidalla, Byabäckenin jokilaakson perinnemaisemassa ja se on osittain peltoviljelyn tuhoama. Byabäckeniin laskevan pohjoisen sivuhaaran vastarannalta, kohteesta 160 m länteen, löytyi toinen asuinpaikka Mariendal 1. Kohteita erottaa puro. Kivikaudella alueella on ollut kaksi etelään pistävää niemeä, joiden kärjissä asuinpaikat sijaitsevat. Kohteilta on hyvä näköyhteys toisiinsa.



## 57. Sipoo, 1000008141, Storå kern, asuinpaikat, kivikautinen

### PERUSTIEDOT

<i>MJtunnus:</i>	1000008141
<i>Kohdenimi:</i>	Storå kern
<i>Kunta:</i>	Sipoo
<i>Kohdetarkenne:</i>	-
<i>MJtyyppi:</i>	asuinpaikat
<i>Rauhoitusluokka:</i>	2
<i>MJalatyypin:</i>	ei määritelty
<i>Lukumäärä:</i>	1
<i>Ajoitus:</i>	kivikautinen
<i>Laji:</i>	kiinteä muinaisjäännös
<i>P:</i>	6701060
<i>I:</i>	3406470
<i>Z:</i>	18-25
<i>Peruskartta:</i>	204312 Pornainen
<i>Koordinaattiselite:</i>	GPS keskikoordinaatit
<i>Etäisyystieto:</i>	Sipoon vanhasta kirkosta 5 km pohjoiskoilliseen
<i>Tila:</i>	753-402-6-25 753-402-6-5

### ARKISTOTIEDOT

<i>Lähteet:</i>	-
<i>Tutkimukset:</i>	-
<i>Löydöt:</i>	-

### INVENTOINTI 2007

<i>Aika:</i>	29.5.2007 Satu Koivisto
<i>Löydöt:</i>	KM 37283 pii-iskos ja kvartsi-iskoksia
<i>Karttaotteet:</i>	Ote peruskartasta 204312 Pornainen, s. 67
<i>Digikuvat:</i>	DG78.jpg
<i>Negatiivit:</i>	F145269
<i>Diat:</i>	-
<i>Kuvaus:</i>	

Kohde sijaitsee Linnanpellossa, Sipoonjoen ja sen pohjoisen sivuhaaran Orabäckenin risteyskohdassa. Paikalla on loivasti etelään, kohti Sipoonjokea laskeutuva peltorinne. Pellon hiekkaisesta yläosasta löytyi 2007 inventoinnissa pii-iskos ja kvartsi-iskoksia. Topografian perusteella paikalla on ollut kivikaudella eteläkaakkoon pistävä niemi, jonka kärjessä asuinpaikka sijaitsee. Kohteesta n. 250 m länsiluoteeseen on Riå kern/Hemå kernin ja n. 430 m länteen Kurkisbackenin kivikautiset asuinpaikat.



Kuva 34. Storå kern. Panorama kivikautisesta asuinpaikasta Sipoonjoen pohjoisrannalla. Luode-koillinen. DG78.jpg. Satu Koivisto.

**58. Sipoo, 1000008144, Norrberget, puolustusvarustukset, uusi aika**

## PERUSTIEDOT

*MJtunnus:* 1000008144  
*Kohdenimi:* Norrberget  
*Kunta:* Sipoo  
*Kohdetarkenne:* -  
*MJtyyppi:* puolustusvarustukset  
*Rauhoitusluokka:* 2  
*MJalatyyppi:* ei määritelty  
*Lukumäärä:* 1  
*Ajoitus:* uusi aika  
*Laji:* kiinteä muinaisjäännös  
*P:* 6685340  
*I:* 3397970  
*Z:* 43  
*Peruskartta:* 204307 Östersundom  
*Koordinaattiselite:* GPS keskikoordinaatit  
*Etäisyystieto:* Sipoon vanhasta kirkosta 12,8 km lounaaseen  
*Tila:* 753-407-1-33

## ARKISTOTIEDOT

*Lähteet:* -  
*Tutkimukset:* -  
*Löydöt:* -

## INVENTOINTI 2007

*Aika:* 30.5.2007 Satu Koivisto  
*Löydöt:* -  
*Karttaotteet:* Ote peruskartasta 204307 Östersundom, s. 133  
*Digikuvat:* DG82.jpg  
*Negatiivit:* -  
*Diat:* -

*Kuvaus:*

Kohde sijaitsee Itäsalmessa Porvoonväylän pohjoispuolella, Storträsketistä 450 m lounaaseen. Paikalla on Gumbölemetsäksi kutsuttu korpialue, jolla risteilee muutamia metsäautoteitä ja retkeilypolkuja. Laajan kallioalueen keskiosasta löytyi 2007 inventoinnissa n. 30 m pitkä, kaakko-luodesuuntainen lohkekivikko kahden tasaisen kallioalueen välillä. Räjätetyltä näyttävät kivet on ladottu notkelmaan vyöhykkeeksi ja rakenteen lounaisreunalla, kivetyn kuopan päällä, on jäännöksiä puisesta katoksesta. Kohde lienee toisen maailmansodan aikainen.



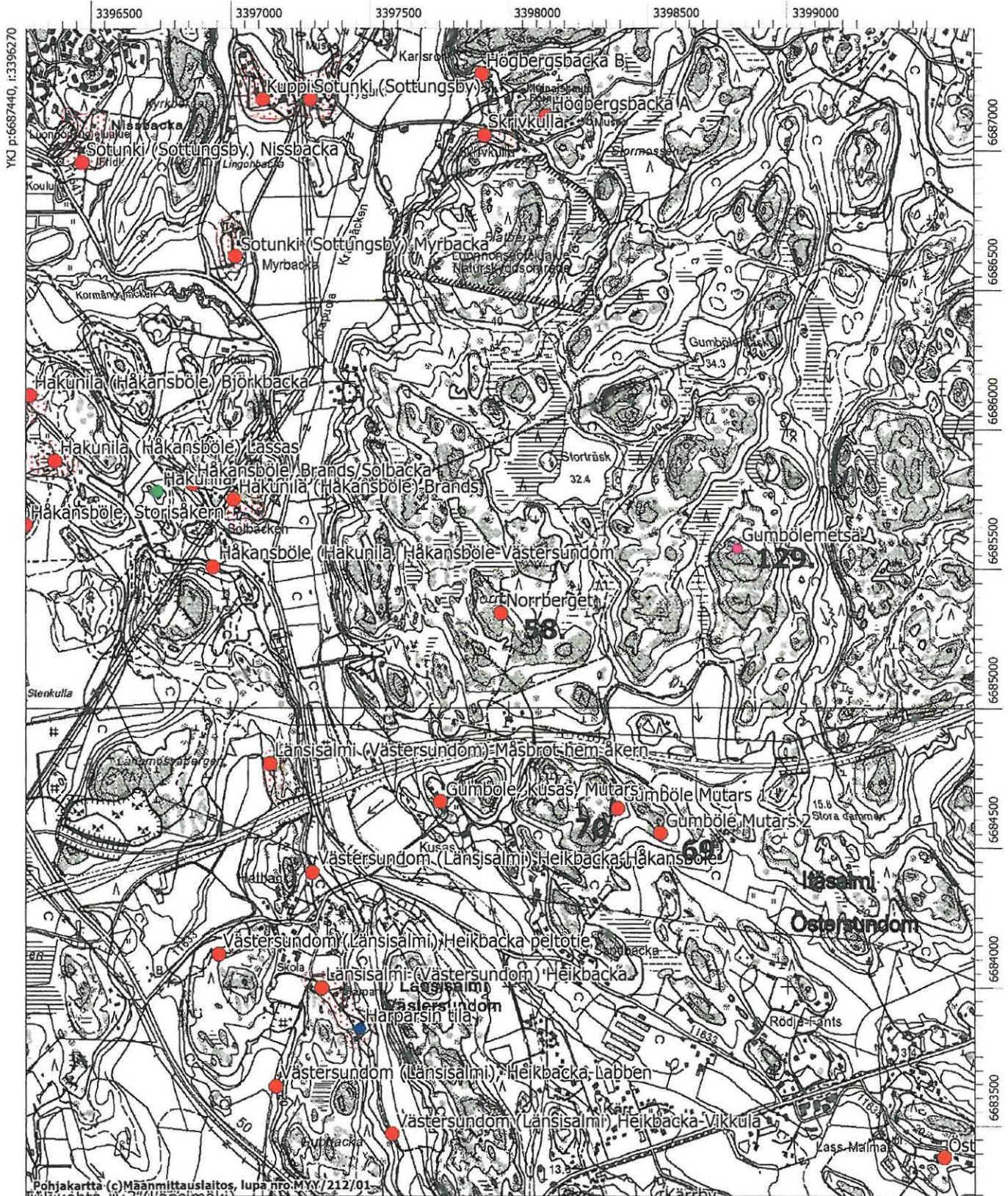
## Ote peruskartasta 204307 Östersundom

58. Sipoo, 1000008144, Norrberget, pkoo: 6685340 ikoo: 3397970

69. Sipoo, 1000008169, Gumböle Mutars 2, pkoo: 6684551 ikoo: 3398544

70. Sipoo, 1000008170, Gumböle Mutars 1, pkoo: 6684640 ikoo: 3398390

129. Sipoo, 1000008143, Gumbölemetsä, pkoo: 6685572 ikoo: 3398821





## 59. Sipoo, 1000008145, Lilla Kummelberget, maarakenteet/kuopat, ajoittamaton

### PERUSTIEDOT

*MJtunnus:* 1000008145  
*Kohdenimi:* Lilla Kummelberget  
*Kunta:* Sipoo  
*Kohdetarkenne:* -  
*MJtyyppi:* maarakenteet  
*Rauhoitusluokka:* 2  
*MJalatyyppe:* kuopat  
*Lukumäärä:* 5  
*Ajoitus:* ajoittamaton  
*Laji:* kiinteä muinaisjäänös  
*P:* 6708250  
*I:* 3403370  
*Z:* 60  
*Peruskartta:* 204309 Järvenpää  
*Koordinaattiselite:* GPS keskikoordinaatit  
*Etäisyystieto:* Sipoon vanhasta kirkosta 11,6 km pohjoiseen  
*Tila:* 753-426-14-62

### ARKISTOTIEDOT

*Lähteet:* -  
*Tutkimukset:* -  
*Löydöt:* -

### INVENTOINTI 2007

*Aika:* 31.5.2007 Satu Koivisto  
*Löydöt:* -  
*Karttaotteet:* Ote peruskartasta 204309 Järvenpää, s. 136  
*Digikuvat:* -  
*Negatiivit:* -  
*Diat:* -

### Kuvaus:

Kohde sijaitsee Pohjois-Paippisten Storskogenissa lähellä Pornaisten rajaa, Linsvedintien pohjoispuolella. Paikalla on Lilla Kummelbergetiksi kutsuttu kalliomäki, jonka eteläreunalta löytyi 2007 inventoinnissa viisi kuoppa. Kuopat on kaivettu ketjumaiseen muodostelmaan loivasti lounaaseen laskeutuvaan metsäiseen rinteeseen ja ne ovat halkaisijaltaan n. 2 m ja syvyydeltään n. 50 cm. Loivapiirteisten kuoppien reunoilla on havaittavissa matalat vallit. Maalaji alueella on hiekkaa ja paikalla kasvaa kuusimetsää, jonka aluskasvillisuutena on mustikkaa, kieloa, sammalta ja heinää. Kuusivaltainen rinne muistuttaa vanhaa kaskiviljelystä. Kuopat saattavat liittyä tähän toimintaan. Kuoppien sijaintitiedot on liitetty rekisterin erilliskohteet -välilehdelle.

Kohteen 1000008145 Lilla Kummelberget erilliskohde Kuoppa 1.

*Erilliskohteen nimi:* Kuoppa 1.  
*Erilliskohteen tunnus:* 8279  
*Ajoitus:* ajoittamaton  
*Tyyppi:* maarakenteet  
*Alatyyppi:* kuopat  
*Koordinaatit:* pkoo: 3403384 ikoo: 6708244

Kohteen 1000008145 Lilla Kummelberget erilliskohde Kuoppa 2.

*Erilliskohteen nimi:* Kuoppa 2.  
*Erilliskohteen tunnus:* 8280  
*Ajoitus:* ajoittamaton  
*Tyyppi:* maarakenteet  
*Alatyyppi:* kuopat  
*Koordinaatit:* pkoo: 3403374 ikoo: 6708244

Kohteen 1000008145 Lilla Kummelberget erilliskohde Kuoppa 3.

*Erilliskohteen nimi:* Kuoppa 3.  
*Erilliskohteen tunnus:* 8281  
*Ajoitus:* ajoittamaton  
*Tyyppi:* maarakenteet  
*Alatyyppi:* kuopat  
*Koordinaatit:* pkoo: 3403370 ikoo: 6708246

Kohteen 1000008145 Lilla Kummelberget erilliskohde Kuoppa 4.

*Erilliskohteen nimi:* Kuoppa 4.  
*Erilliskohteen tunnus:* 8282  
*Ajoitus:* ajoittamaton  
*Tyyppi:* maarakenteet  
*Alatyyppi:* kuopat  
*Koordinaatit:* pkoo: 3403366 ikoo: 6708244

Kohteen 1000008145 Lilla Kummelberget erilliskohde Kuoppa 5.

*Erilliskohteen nimi:* Kuoppa 5.  
*Erilliskohteen tunnus:* 8283  
*Ajoitus:* ajoittamaton  
*Tyyppi:* maarakenteet  
*Alatyyppi:* kuopat  
*Koordinaatit:* pkoo: 3403353 ikoo: 6708262



## Ote peruskartasta 204309 Järvenpää

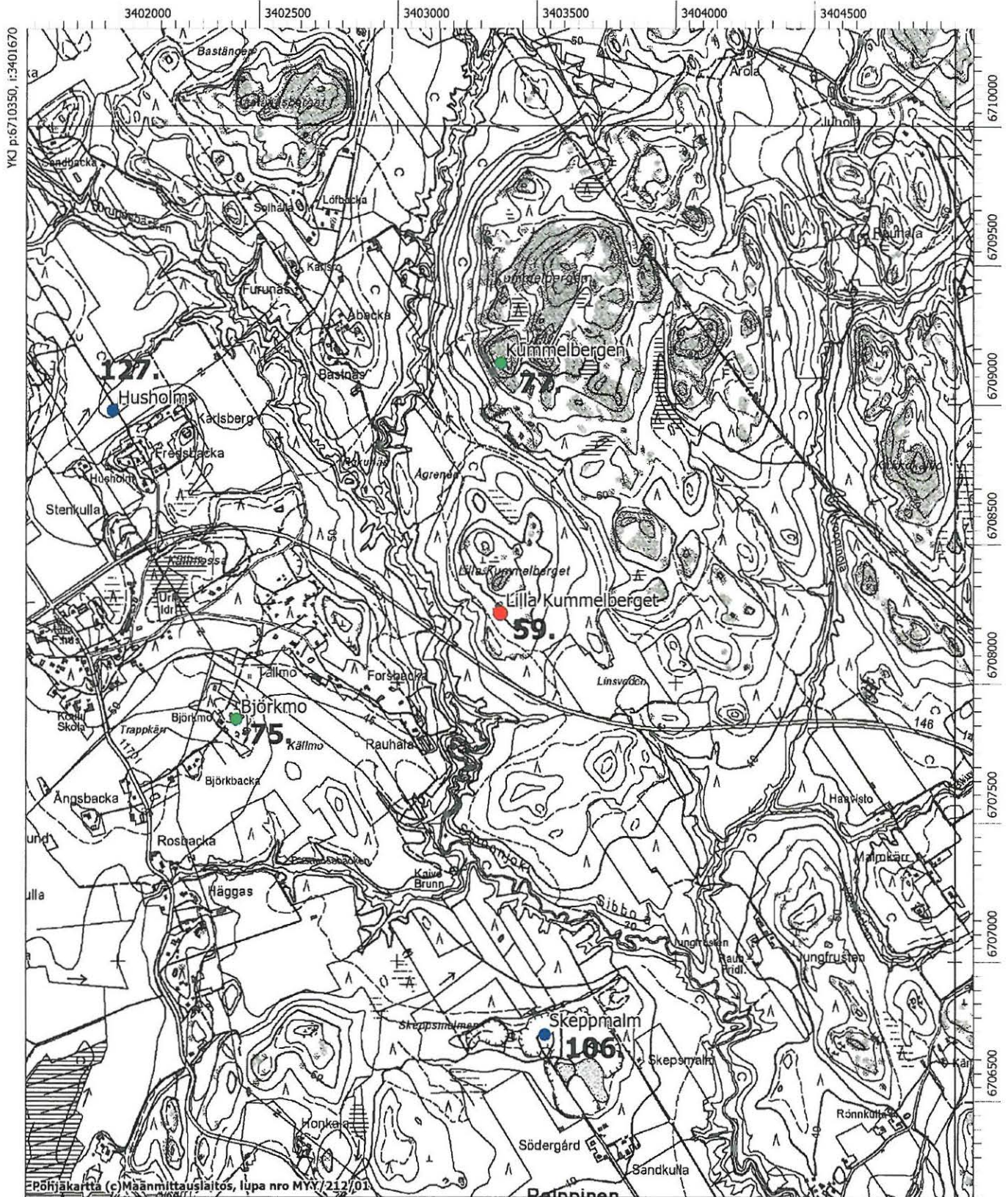
59. Sipoo, 1000008145, Lilla Kummelberget, pkoo: 6708250 ikoo: 3403370

75. Sipoo, 1000008128, Björkmo, pkoo: 6707870 ikoo: 3402420

77. Sipoo, 1000008146, Kummelbergen, pkoo: 6709147 ikoo: 3403373

106. Sipoo, 1000005202, Skeppmalm, pkoo: 6706735 ikoo: 3403530

127. Sipoo, 1000008176, Husholm, pkoo: 6708980 ikoo: 3401980



Pöytäkartta (c) Maanmittauslaitos, lupa nro MYN/212/01

MK 1:20000

YKJ p:6706150, i:3405070



## 60. Sipoo, 1000008148, Trutlandet 1, kivrakenteet/röykkiöt, pronssikautinen

### PERUSTIEDOT

*MJtunnus:* 1000008148  
*Kohdenimi:* Trutlandet 1  
*Kunta:* Sipoo  
*Kohdetarkenne:* -  
*MJtyyppi:* kivrakenteet  
*Rauhoitusluokka:* 1  
*MJalatyypit:* röykkiöt  
*Lukumäärä:* 2  
*Ajoitus:* pronssikautinen  
*Laji:* kiinteä muinaisjäännös  
*P:* 6672430  
*I:* 3404760  
*Z:* 13  
*Peruskartta:* 203412 Fagerö  
*Koordinaattiselite:* GPS keskikoordinaatit  
*Etäisyystieto:* Sipoon vanhasta kirkosta 24,2 km etelään  
*Tila:* 753-415-36-5

### ARKISTOTIEDOT

*Lähteet:* Hembygden 1910: C.A. Gottlunds resa i östra Nyländska skärgården 1860.  
*Tutkimukset:* C.A. Gottlund 1860 tarkastus (Oli saanut tiedon paikalliselta kalastajalta, että Trutlandetin saarella olisi jatulintarha. Löysi kuitenkin saaren korkeimmalta kohdalta pienen kivröykkiön, joka tarkoittanee tätä kohdetta. Jatulintarha sijaitsi kuitenkin naapurisaarella, kohde Asplandet 2).  
*Löydöt:* -

### INVENTOINTI 2007

*Aika:* 4.6.2007 Satu Koivisto ja Jonina Jansson  
*Löydöt:* -  
*Karttaotteet:* Ote peruskartasta 203412 Fagerö, s. 21  
*Digikuvat:* -  
*Negatiivit:* F145277\_1, F145277\_2  
*Diat:* -

### Kuvaus:

Kohde sijaitsee Sipoon ulkosaaristossa, Trutlandetin saaren korkeimmalla kohdalla. Paikalla on avokalliomäki, jonka luoteeseen viettävällä reunalla on kaksi röykkiötä. Röykkiöt sijaitsevat vain muutaman metrin etäisyydellä toisistaan ja ne on rakennettu kalliopohjalle. Tiedot röykkiöistä on liitetty rekisterin erilliskohteet -välilehdelle.

Kohteen 1000008148 Trutlandet 1 erilliskohde Röykkiö 1.

<i>Erilliskohteen nimi:</i>	Röykkiö 1.
<i>Erilliskohteen tunnus:</i>	8284
<i>Ajoitus:</i>	pronssikautinen
<i>Tyyppi:</i>	kivirakenteet
<i>Alatyyppi:</i>	röykkiöt
<i>Kuvaus:</i>	Suurempi röykkiöistä on laajuudeltaan n. 4x5 m ja korkeudeltaan n. metrin. Pyöristyneistä, halkaisijaltaan 30–50 cm kokoisista kivistä rakennetun röykkiön pohjoisreuna on hieman hajonnut ja kiviä on valunut alarinteeseen. Röykkiön lounaisreunalla on merkkejä kaivamisesta.

Kohteen 1000008148 Trutlandet 1 erilliskohde Röykkiö 2.

<i>Erilliskohteen nimi:</i>	Röykkiö 2.
<i>Erilliskohteen tunnus:</i>	8285
<i>Ajoitus:</i>	pronssikautinen
<i>Tyyppi:</i>	kivirakenteet
<i>Alatyyppi:</i>	röykkiöt
<i>Kuvaus:</i>	Edellisen röykkiön itäreunalla on pienempi röykkiö, joka on halkaisijaltaan n. 1,5 m ja korkeudeltaan n. 60 cm.

## 61. Sipoo, 100008151, Asplandet 5, kivirakenteet/röykkiöt, pronssi- ja/tai rautakautinen

### PERUSTIEDOT

*MJtunnus:* 100008151  
*Kohdenimi:* Asplandet 5  
*Kunta:* Sipoo  
*Kohdetarkenne:* -  
*MJtyyppi:* kivirakenteet  
*Rauhoitusluokka:* 1  
*MJalatyyppi:* röykkiöt  
*Lukumäärä:* 2  
*Ajoitus:* pronssi- ja/tai rautakautinen  
*Laji:* kiinteä muinaisjäännös  
*P:* 6673460  
*I:* 3403560  
*Z:* 8  
*Peruskartta:* 203412 Fagerö  
*Koordinaattiselite:* GPS keskikoordinaatit  
*Etäisyystieto:* Sipoon vanhasta kirkosta 23,1 km etelään  
*Tila:* 753-415-28-0

### ARKISTOTIEDOT

*Lähteet:* -  
*Tutkimukset:* -  
*Löydöt:* -

### INVENTOINTI 2007

*Aika:* 4.6.2007 Satu Koivisto ja Jonina Jansson  
*Löydöt:* -  
*Karttaotteet:* Ote peruskartasta 203412 Fagerö, s. 21  
*Digikuvat:* -  
*Negatiivit:* F145281\_1, F145281\_2  
*Diat:* D61188

### Kuvaus:

Kohde sijaitsee Sipoon ulkosaaristossa Asplandetin saaren länsiosassa. Kallion eteläreunalla, kesähuvilan takana, on länsi-itäsuuntainen luontainen kivikko, joka on laajuudeltaan n. 15x5 m. Kivikon pohjoispuolella on röykkiö, joka on halkaisijaltaan n. 8 m ja korkeudeltaan n. 60 cm. Sen keskellä on selkeä kuoppa. Röykkiön kaakkoispuolella kulkee polku saaren itäreunalle. Röykkiön länsipuolella on kranssimainen latomus, joka on halkaisijaltaan n. 2,5 m ja korkeudeltaan n. 30 cm. Latomuksen keskellä oleva kuoppa on halkaisijaltaan n. metrin. Kranssimaisesta latomuksesta n. 1 m etelään on myös kiviä epämääräisenä kasana. Maasto alueella on paikoin ruohikkoista avokalliota ja kivikkoa, jossa kasvaa harvakseltaan mäntyjä. Saarelta tunnetaan sen pienestä pinta-alasta huolimatta useita muinaisjäännöksiä: röykkiöt Asplandet 1, 4 ja 5 sekä jatulintarha Asplandet 2. Saaren lounaisosasta on myös löytynyt "riimukivi", jonka valmistajiksi paljastui myöhemmin saarella kesiään viettävä ylioppilas.



Mielenkiintoista on, että kohde on merkitty muinaisjäännösmerkillä peruskartalle vuodelta 2001, mutta Museoviraston arkistossa siitä ei ole mitään tietoa. Saaren on tarkastanut Anna-Liisa Hirviluoto v. 1968. Silloinen tarkastus koski läheistä jatulintarhaa. Myöskään Lauri Pohjakallio ei ole inventoinnissaan 1971 rekisteröinyt näitä selkeitä kivirakenteita, vaikka ne sijaitsevat saaren läpi kulkevan polun varressa. Kivirakenteiden gps-koordinaatit on liitetty rekisterin erilliskohteet -välilehdelle.

Kohteen 1000008151 Asplandet 5 erilliskohde Røykkiö

*Erilliskohteen nimi:* Røykkiö  
*Erilliskohteen tunnus:* 8286  
*Ajoitus:* pronssi- ja/tai rautakautinen  
*Tyyppi:* kivirakenteet  
*Alatyyppi:* røykkiöt  
*Koordinaatit:* pkoo: 6673454 ikoo: 3403560

Kohteen 1000008151 Asplandet 5 erilliskohde Kranssimainen kivilatomus

*Erilliskohteen nimi:* Kranssimainen kivilatomus  
*Erilliskohteen tunnus:* 8287  
*Ajoitus:* pronssi- ja/tai rautakautinen  
*Tyyppi:* kivirakenteet  
*Alatyyppi:* latomukset  
*Koordinaatit:* pkoo: 6673457 ikoo: 3403553

## 62. Sipoo, 100008158, Musta-Hevonen Yhteismetsät 2, kivirakenteet/rakkakuopat,

### PERUSTIEDOT

<i>MJtunnus:</i>	100008158
<i>Kohdenimi:</i>	Musta-Hevonen Yhteismetsät 2
<i>Kunta:</i>	Sipoo
<i>Kohdetarkenne:</i>	-
<i>MJtyyppi:</i>	kivirakenteet
<i>Rauhoitusluokka:</i>	2
<i>MJalatyyppe:</i>	rakkakuopat
<i>Lukumäärä:</i>	5
<i>Ajoitus:</i>	ajoittamaton
<i>Laji:</i>	kiinteä muinaisjäännös
<i>P:</i>	6675380
<i>I:</i>	3402620
<i>Z:</i>	16–18
<i>Peruskartta:</i>	203409 Vuosaari
<i>Koordinaattiselite:</i>	GPS keskikoordinaatit
<i>Etäisyystieto:</i>	Sipoon vanhasta kirkosta 21,2 km etelälounaaseen
<i>Tila:</i>	753-415-13-3
	753-415-14-2
	753-415-14-3
	753-874-1-0

### ARKISTOTIEDOT

<i>Lähteet:</i>	-
<i>Tutkimukset:</i>	-
<i>Löydöt:</i>	-

### INVENTOINTI 2007

<i>Aika:</i>	5.6.2007 Satu Koivisto ja Jonina Jansson
<i>Löydöt:</i>	-
<i>Karttaotteet:</i>	Ote peruskartasta 203409 Vuosaari, s. 21
<i>Digikuvat:</i>	DG89.jpg
<i>Negatiivit:</i>	F145283
<i>Diat:</i>	-

### *Kuvaus:*

Kohde sijaitsee Sipoon ulkosaaristossa, Musta-Hevonen -nimisen saaren keskiosassa. Laajan kallioalueen pohjoisreunassa, metsäisessä maastossa, loivasti pohjoiseen laskevassa rinteessä on luontainen pirunpelto, jossa on paikoin ihmisen muokkauksen jälkiä; kuoppia ja kasoja. Laaja-alaisen, itä-länsisuuntaisen kivikon laajuus on n. 160x30 m. Paikalla kasvaa kuusivaltaista metsää, jonka aluskasvillisuutena on sammalta, saniaista, puolukkaa ja mustikkaa. Tiedot rakenteista on liitetty rekisterin erilliskohteet -välilehdelle.

Kohteen 1000008158 Musta-Hevonen Yhteismetsät 2 erilliskohde Kuoppa 1.

*Erilliskohteen nimi:* Kuoppa 1.  
*Erilliskohteen tunnus:* 6819  
*Ajoitus:* ajoittamaton  
*Tyyppi:* kivirakenteet  
*Alatyyppi:* rakkakuopat  
*Koordinaatit:* pkoo: 6675379 ikoo: 3402621  
*Kuvaus:* Pyöreähkö kuoppa on halkaisijaltaan n. 1,5 m ja syvyydeltään n. 50 cm. Kuopan pohjoisreunalle on kasattu kiviä n. metrin laajuuselle alueelle.

Kohteen 1000008158 Musta-Hevonen Yhteismetsät 2 erilliskohde Kuoppa 2.

*Erilliskohteen nimi:* Kuoppa 2.  
*Erilliskohteen tunnus:* 6820  
*Ajoitus:* ajoittamaton  
*Tyyppi:* kivirakenteet  
*Alatyyppi:* rakkakuopat  
*Koordinaatit:* pkoo: 6675383 ikoo: 3402620  
*Kuvaus:* Edellistä hieman epämääräisempi kuoppa on halkaisijaltaan n. 1,5 m ja syvyydeltään n. 30 cm.

Kohteen 1000008158 Musta-Hevonen Yhteismetsät 2 erilliskohde Kuoppa 3.

*Erilliskohteen nimi:* Kuoppa 3.  
*Erilliskohteen tunnus:* 6821  
*Ajoitus:* ajoittamaton  
*Tyyppi:* kivirakenteet  
*Alatyyppi:* rakkakuopat  
*Koordinaatit:* pkoo: 6675381 ikoo: 3402613  
*Kuvaus:* Kuoppa on halkaisijaltaan n. 1,5 m ja syvyydeltään n. 30 cm.

Kohteen 1000008158 Musta-Hevonen Yhteismetsät 2 erilliskohde Latomus 1.

*Erilliskohteen nimi:* Latomus 1.  
*Erilliskohteen tunnus:* 6822  
*Ajoitus:* ajoittamaton  
*Tyyppi:* kivirakenteet  
*Alatyyppi:* latomukset  
*Koordinaatit:* pkoo: 6675390 ikoo: 3402628  
*Kuvaus:* Kuoppien itäpuolella on kivistä ladottu rakennelma, joka on halkaisijaltaan n. 2 m ja korkeudeltaan n. 50 cm.

Kohteen 1000008158 Musta-Hevonen Yhteismetsät 2 erilliskohde Latomus 2.

*Erilliskohteen nimi:* Latomus 2.  
*Erilliskohteen tunnus:* 6823  
*Ajoitus:* ajoittamaton  
*Tyyppi:* kivirakenteet  
*Alatyyppi:* latomukset  
*Koordinaatit:* pkoo: 6675385 ikoo: 3402645  
*Kuvaus:* Edellisestä latomuksesta itään on kivistä ladottu kasa, joka on halkaisijaltaan n. 2 m ja korkeudeltaan n. 40 cm.



### 63. Sipoo, 100008159, Mölandet, kivirakenteet/rakkakuopat, historiallinen

#### PERUSTIEDOT

<i>MJtunnus:</i>	100008159
<i>Kohdenimi:</i>	Mölandet
<i>Kunta:</i>	Sipoo
<i>Kohdetaranne:</i>	-
<i>MJtyyppi:</i>	kivirakenteet
<i>Rauhoitusluokka:</i>	2
<i>MJalatyypit:</i>	rakkakuopat
<i>Lukumäärä:</i>	2
<i>Ajoitus:</i>	historiallinen
<i>Laji:</i>	kiinteä muinaisjäännös
<i>P:</i>	6679495
<i>I:</i>	3402451
<i>Z:</i>	20
<i>Peruskartta:</i>	203409 Vuosaari
<i>Koordinaattiselite:</i>	GPS keskikoordinaatit
<i>Etäisyystieto:</i>	Sipoon vanhasta kirkosta 17,1 km etelälounaaseen
<i>Tila:</i>	753-406-1-57 753-406-1-291

#### ARKISTOTIEDOT

<i>Lähteet:</i>	-
<i>Tutkimukset:</i>	-
<i>Löydöt:</i>	-

#### INVENTOINTI 2007

<i>Aika:</i>	5.6.2007 Satu Koivisto ja Jonina Jansson
<i>Löydöt:</i>	-
<i>Karttaotteet:</i>	Ote peruskartasta 203409 Vuosaari, s. 144
<i>Digikuvat:</i>	-
<i>Negatiivit:</i>	-
<i>Diat:</i>	-

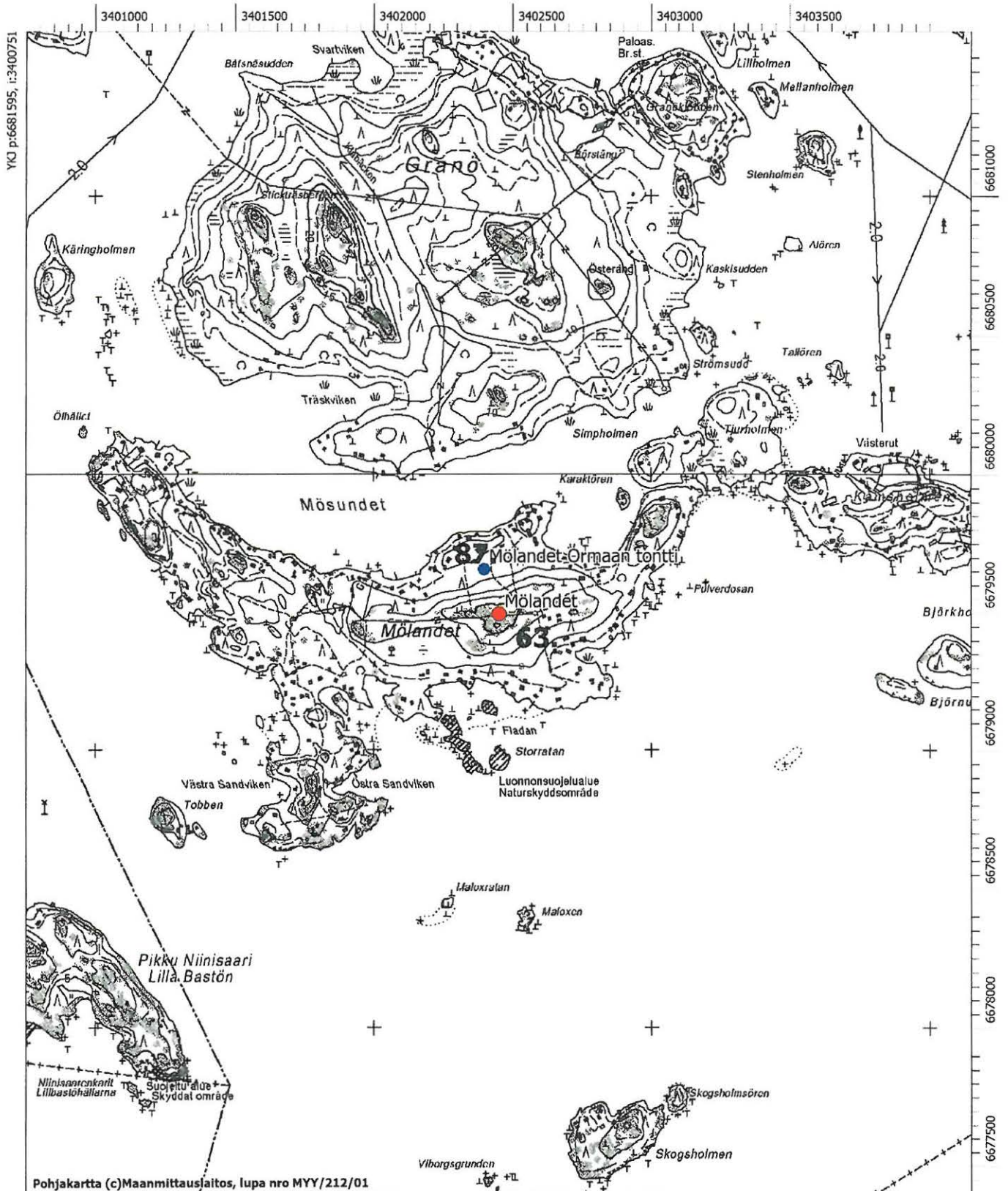
#### *Kuvaus:*

Kohde sijaitsee Sipoon sisäsaaristossa, Simsalöfjärdenin lounaisosassa sijaitsevan Mölandetin saaren korkeimmalla kohdalla. Paikalla on itä-länsisuuntainen avokallioalue, jonka laella on n. 8x17 m laaja luontainen kivikko. Kivikon eteläreunalla on kaksi selväpiirteistä kuoppaa. Kivikkoon liittyy perimätietoa, että n. vuonna 1800 "hautarauniota" olisi yritetty kaivella, mutta siitä ei ollut löytynyt mitään. On mahdollista, että kuopat liittyvät tähän ryöstöyrittäseen. Vuoden 1967 peruskartalle kivikko on merkitty muinaisjäännökseksi, mutta merkki poistettiin seuraavasta painoksesta.

Ote peruskartasta 203409 Vuosaari

63. Sipoo, 1000008159, Mölandet, pkoo: 6679495 ikoo: 3402451

87. Sipoo, 1000003920, Mölandet Ormaan tontti, pkoo: 6679657 ikoo: 3402397



**64. Sipoo, 100008161, Röysö 3, maarakenteet/kuopat, historiallinen**

## PERUSTIEDOT

*MJtunnus:* 100008161  
*Kohdenimi:* Röysö 3  
*Kunta:* Sipoo  
*Kohdetarkenne:* -  
*MJtyyppi:* maarakenteet  
*Rauhoitusluokka:* 2  
*MJalatyyppe:* kuopat  
*Lukumäärä:* 1  
*Ajoitus:* historiallinen  
*Laji:* kiinteä muinaisjäänös  
*P:* 6680304  
*I:* 3406705  
*Z:* 8  
*Peruskartta:* 203412 Fagerö  
*Koordinaattiselite:* GPS keskikoordinaatit  
*Etäisyystieto:* Sipoon vanhasta kirkosta 16,5 km eteläkaakkoon  
*Tila:* 753-402-9-25  
 753-402-9-26

## ARKISTOTIEDOT

*Lähteet:* -  
*Tutkimukset:* -  
*Löydöt:* -

## INVENTOINTI 2007

*Aika:* 5.6.2007 Satu Koivisto ja Jonina Jansson  
*Löydöt:* -  
*Karttaotteet:* Ote peruskartasta 203412 Fagerö, s. 29  
*Digikuvat:* DG92.jpg  
*Negatiivit:* -  
*Diat:* D61189

*Kuvaus:*

Kohde sijaitsee Sipoon sisäsaaristossa, Simalöfjärdenin itäpuolella, Röysön saaren kallioisen eteläpuoliskon keskiosassa. Paikalla olevan laajan avokallioalueen koillisreunalla on suora-kaiteenmuotoinen kuoppa pohjoiseen laskevassa, metsäisessä rinteessä. Kuoppa on kooltaan n. 2,5x1,5 m, syvyydeltään n. 1,5 m ja se on kaivettu kivikkoiseen maahan. Kuopan ympärillä on epämääräisiä kivikasoja ja sen eteläpuolella kulkee polku. Kohteen pohjoiskoillispuolelta, rinteiden alaosasta, löytyi kivetty tienpohja Röysö 4.



**65. Sipoo, 1000008162, Röysö 4, kulkuväylät/tienpohjat, historiallinen**

## PERUSTIEDOT

*MJtunnus:* 1000008162  
*Kohdenimi:* Röysö 4  
*Kunta:* Sipoo  
*Kohdetarkenne:* -  
*MJtyyppi:* kulkuväylät  
*Rauhoitusluokka:* 2  
*MJalatyyppe:* tienpohjat  
*Lukumäärä:* 1  
*Ajoitus:* historiallinen  
*Laji:* kiinteä muinaisjäännös  
*P:* 6680329  
*I:* 3406716  
*Z:* 6  
*Peruskartta:* 203412 Fagerö  
*Koordinaattiselite:* GPS keskikoordinaatit  
*Etäisyystieto:* Sipoon vanhasta kirkosta 16,5 km eteläkaakkoon  
*Tila:* 753-402-9-25  
 753-402-9-26

## ARKISTOTIEDOT

*Lähteet:* -  
*Tutkimukset:* -  
*Löydöt:* -

## INVENTOINTI 2007

*Aika:* 5.6.2007 Satu Koivisto ja Jonina Jansson  
*Löydöt:* -  
*Karttaotteet:* Ote peruskartasta 203412 Fagerö, s. 29  
*Digikuvat:* DG93.jpg  
*Negatiivit:* -  
*Diat:* D61190

*Kuvaus:*

Kohde sijaitsee Sipoon sisäsaaristossa, Simalöfjärdenin itäosassa olevan Röysön saaren kalloisen eteläpuoliskon keskiosassa. Paikalla on laaja avokallioalue, jonka koillisreunan alapuolella, pohjoiseen laskevassa rinteessä on kivetty, pohjois-eteläsuuntainen tienpohja. Kivetyt tienpohjan päätepisteiden gps-koordinaatit ovat pkoo: 6680334, ikoo: 3406716 ja pkoo: 6680324, ikoo: 3406718. Kahden kivikerran paksuisen tienpohjan pituus on n. 10 m ja leveys n. 1,9 m. Kohteen luoteispuolella on pieni peltotilkku.



Kuva 35. Röysö 4. Kivetty tienpohja pohjoiseen laskeutuvassa rinteessä. Etelään.  
DG93.jpg, Satu Koivisto.

## 66. Sipoo, 100008165, Löparö Långberget 2, kivirakenteet/rakkakuopat, ajoittamaton

### PERUSTIEDOT

*MJtunnus:* 100008165  
*Kohdenimi:* Löparö Långberget 2  
*Kunta:* Sipoo  
*Kohdetarkenne:* -  
*MJtyyppi:* kivirakenteet  
*Rauhoitusluokka:* 2  
*MJalatyyppi:* rakkakuopat  
*Lukumäärä:* 1  
*Ajoitus:* ajoittamaton  
*Laji:* kiinteä muinaisjäännös  
*P:* 6682420  
*I:* 3413750  
*Z:* 28–30  
*Peruskartta:* 204310 Hangelby  
*Koordinaattiselite:* GPS keskikoordinaatit  
*Etäisyystieto:* Sipoon vanhasta kirkosta 17,1 km kaakkoon  
*Tila:* 753-418-1-235

### ARKISTOTIEDOT

*Lähteet:* -  
*Tutkimukset:* C.A. Gottlund 1860 tarkastus  
 Lauri Pohjakallio 1971 inventointi  
 -  
*Löydöt:* -

### INVENTOINTI 2007

*Aika:* 6.6.2007 Satu Koivisto ja Jonina Jansson  
*Löydöt:* -  
*Karttaotteet:* Ote peruskartasta 204310 Hangelby, s. 63  
*Digikuvat:* DG96.jpg  
*Negatiivit:* -  
*Diat:* -

### *Kuvaus:*

Kohde sijaitsee Sipoon sisäsaaristossa, Siverfjärdenin etelärannalla sijaitsevan Löparön saaren koillisosassa. Paikalla on laaja lounais-koillisuuntainen avokallioalue, jonka korkeimmat alueet nousevat n. 30 m mpy korkeuteen. Långbergetin korkeimman kohdan koilliskärjessä on pohjoiskoillis-etelälounaisuuntainen luontainen kivikko, jonka keskiosassa on 3-4 kuoppaa. Kuopat vaikuttavat melko nuorilta. Kivikon ääripisteiden gps-koordinaatit ovat pkoo: 6682438, ikoo: 3413765 ja pkoo: 6682395, ikoo: 3413734. Kuopat ovat halkaisijaltaan n. metrin laajuisia ja syvyydeltään n. 20–50 cm. Kohde on merkitty vuoden 1999 peruskarttaan muinaisjäännösmerkillä. Itse kivikko on kuitenkin luontainen.



## 67. Sipoo, 1000008167, Löparö Ärtsveden, kivirakenteet/röykkiöt, ajoittamaton

### PERUSTIEDOT

<i>MJtunnus:</i>	1000008167
<i>Kohdenimi:</i>	Löparö Ärtsveden
<i>Kunta:</i>	Sipoo
<i>Kohdetarkenne:</i>	-
<i>MJtyyppi:</i>	kivirakenteet
<i>Rauhoitusluokka:</i>	2
<i>MJalatyyppe:</i>	röykkiöt
<i>Lukumäärä:</i>	5
<i>Ajoitus:</i>	ajoittamaton
<i>Laji:</i>	kiinteä muinaisjäänös
<i>P:</i>	6680815
<i>I:</i>	3413065
<i>Z:</i>	23
<i>Peruskartta:</i>	204310 Hangelby
<i>Koordinaattiselite:</i>	GPS keskikoordinaatit
<i>Etäisyystieto:</i>	Sipoon vanhasta kirkosta 18,1 kaakkoon
<i>Tila:</i>	753-418-1-240

### ARKISTOTIEDOT

<i>Lähteet:</i>	-
<i>Tutkimukset:</i>	-
<i>Löydöt:</i>	-

### INVENTOINTI 2007

<i>Aika:</i>	6.6.2007 Satu Koivisto ja Jonina Jansson
<i>Löydöt:</i>	-
<i>Karttaotteet:</i>	Ote peruskartasta 204310 Hangelby, s. 151
<i>Digikuvat:</i>	DG98.jpg
<i>Negatiivit:</i>	F145286
<i>Diat:</i>	-

### *Kuvaus:*

Kohde sijaitsee Sipoon sisäsaaristossa, Siverfjärdenin etelärannalla sijaitsevan Löparön saaren eteläosassa. Ärtsvedsvikenin itärannalla on korkea avokallio, jonka länsireuna putoaa jyrkästi alas merenlahteen. Kallion korkeimmalla kohdalla on röykkiö, joka on halkaisijaltaan n. 2 m ja korkeudeltaan n. 60 cm. Röykkiön ympärillä on neljä pienempää kivilatomusta, jotka ovat halkaisijaltaan n. metrin laajuisia. Röykkiön sijainti on pronssikautisille hautaröykkiöille tyyppillinen. Pienemmät latomukset on rakennettu ehkä myöhemmin isommasta röykkiöstä ote-  
tuista kivistä. Paikalla kerrotaan joskus olleen mittautornin. On mahdollista, että latomukset liittyvät tornin rakenteisiin. Kalliolla kaikuu vaikuttavasti.



Kuva 36. Löparö Ärtsveden. Röykkiöitä kalliolla Löparön eteläosassa. Itään. DG98.jpg. Satu Koivisto.

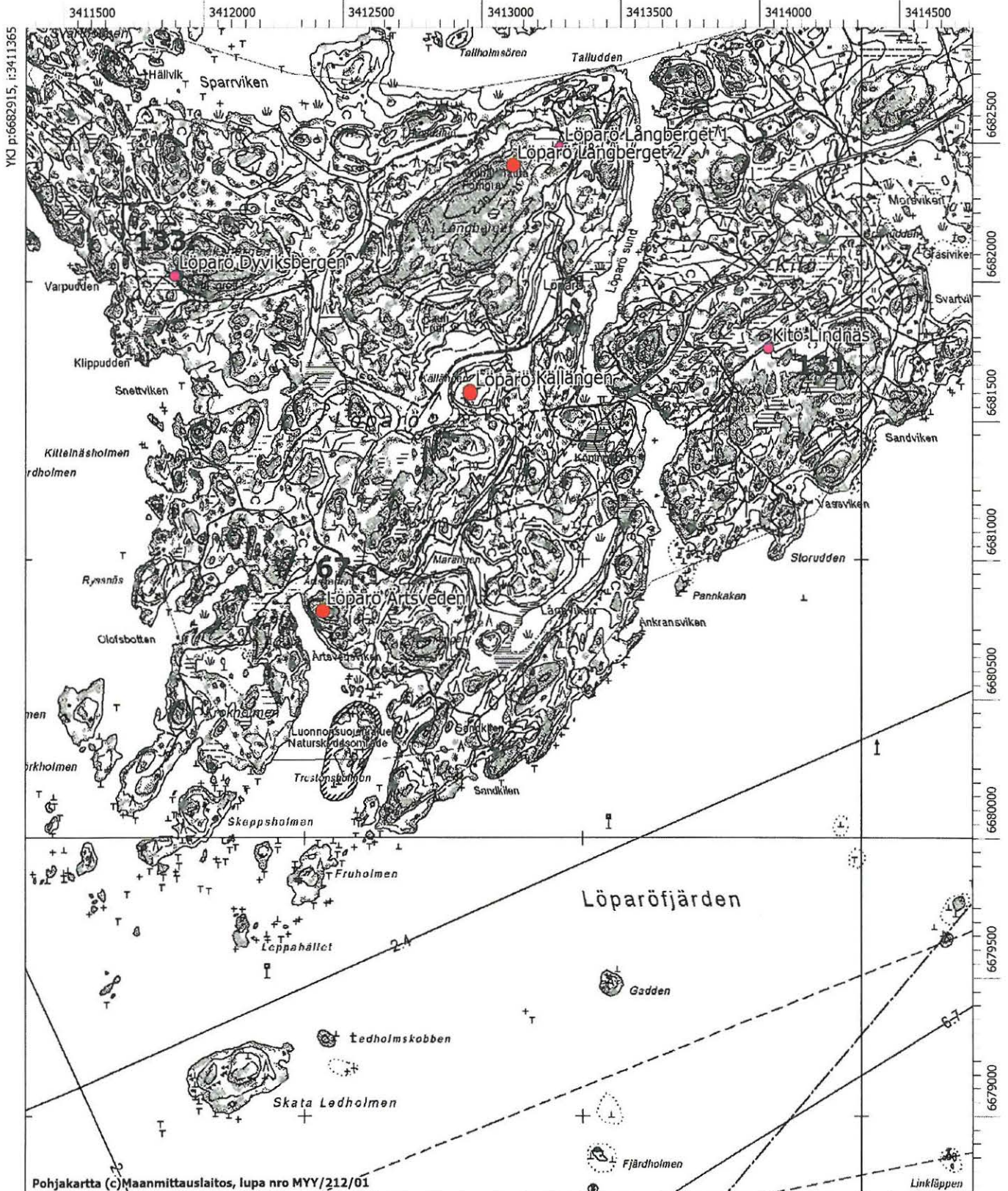


Ote peruskartasta 204310 Hangelby

67. Sipoo, 1000008167, Löparö Ärtsveden, pkoo: 6680815 ikoo: 3413065

131. Sipoo, 1000008163, Kitö Lindnäs, pkoo: 6681762 ikoo: 3414668

133. Sipoo, 1000008166, Löparö Dyviksbergen, pkoo: 6682022 ikoo: 3412534



Pohjakartta (c) Maanmittauslaitos, lupa nro MYY/212/01



## 68. Sipoo, 100008168, Opanholmen, kivirakenteet/rakkakuopat, ajoittamaton

### PERUSTIEDOT

*MJtunnus:* 100008168  
*Kohdenimi:* Opanholmen  
*Kunta:* Sipoo  
*Kohdetarkenne:* -  
*MJtyyppi:* kivirakenteet  
*Rauhoitusluokka:* 2  
*MJalatyypit:* rakkakuopat  
*Lukumäärä:* 7  
*Ajoitus:* ajoittamaton  
*Laji:* kiinteä muinaisjäännös  
*P:* 6682614  
*I:* 3405198  
*Z:* 22-26  
*Peruskartta:* 204310 Hangelby  
*Koordinaattiselite:* GPS keskikoordinaatit  
*Etäisyystieto:* Sipoon vanhasta kirkosta 14 km etelään  
*Tila:* 753-419-8-97  
 753-419-8-98  
 753-419-8-1001

### ARKISTOTIEDOT

*Lähteet:* -  
*Tutkimukset:* Lauri Pohjakallio 1971 inventointi (Inventoi kohteen dipl. ins. Jarlanderin ilmoituksen perusteella. Samainen Jarlander oli kaivanut kivikosta aiemmin hiiliä, jotka otettiin kansallismuseon kokoelmiin vuonna 1964 (KM 16390).)  
*Löydöt:* KM 16390

### INVENTOINTI 2007

*Aika:* 7.6.2007 Satu Koivisto ja Jonina Jansson  
*Löydöt:* -  
*Karttaotteet:* Ote peruskartasta 204310 Hangelby, s. 155  
*Digikuvat:* DG99\_1.jpg, DG99\_2.jpg, DG99\_3.jpg  
*Negatiivit:* F145287  
*Diat:* -

### Kuvaus:

Kohde sijaitsee Sipoon sisäsaaristossa, Gumbostrandia vastapäätä sijaitsevan Opanholmenin saaren keskiosassa. Saaren korkeimmalla kohdalla, kallion pohjoisreunalla on laaja luontainen pirunpelto, johon on tehty kuoppia. Kohdetta on joskus luultu suurikokoiseksi röykkiöksi. Suuri osa kuopista on sammalen ja jäkälän peitossa. Muutaman kuopan kohdalla kasvaa puita. Kivikko on laajuudeltaan n. 300x280 m. On vaikea sanoa, liittyvätkö kuopat aarteen etsintään vai onko niillä jotain tekemistä ihmisen muinaisen toiminnan kanssa. Tiedot rakenteista on liitetty rekisterin erilliskohteet -välilehdelle.

Kohteen 1000008168 Opanholmen erilliskohde Kuoppa 1.

*Erilliskohteen nimi:* Kuoppa 1.  
*Erilliskohteen tunnus:* 6824  
*Ajoitus:* ajoittamaton  
*Tyyppi:* kivirakenteet  
*Alatyyppi:* rakkakuopat  
*Koordinaatit:* pkoo: 6682609 ikoo: 3405200  
*Kuvaus:* Selkein kuopista on halkaisijaltaan n. 2 m ja syvyydeltään n. 1,2 m.



Kuva 37. Näkymä Opanholmenilta. Lounaaseen. DG99\_3.jpg. Satu Koivisto.

Kohteen 1000008168 Opanholmen erilliskohde Kuoppa 2.

*Erilliskohteen nimi:* Kuoppa 2.  
*Erilliskohteen tunnus:* 6825  
*Ajoitus:* ajoittamaton  
*Tyyppi:* kivirakenteet  
*Alatyyppi:* rakkakuopat  
*Koordinaatit:* pkoo: 6682611 ikoo: 3405202  
*Kuvaus:* Kuoppa on halkaisijaltaan n. 1,5 m ja syvyydeltään n. 50 cm.

Kohteen 1000008168 Opanholmen erilliskohde Kuoppa 3.

*Erilliskohteen nimi:* Kuoppa 3.  
*Erilliskohteen tunnus:* 6826  
*Ajoitus:* ajoittamaton  
*Tyyppi:* kivirakenteet  
*Alatyyppi:* rakkakuopat  
*Koordinaatit:* pkoo: 6682614 ikoo: 3405200  
*Kuvaus:* Epämääräisempi, pitkänomainen kuoppa on kooltaan n. 1,5x1 m ja syvyydeltään n. 40 cm.

Kohteen 1000008168 Opanholmen erilliskohde Kuopat 4. ja 5.

*Erilliskohteen nimi:* Kuopat 4. ja 5.  
*Erilliskohteen tunnus:* 6827  
*Ajoitus:* ajoittamaton  
*Tyyppi:* kivirakenteet  
*Alatyyppi:* rakkakuopat  
*Koordinaatit:* pkoo: 6682608 ikoo: 3405194  
*Kuvaus:* Kuoppa 4 on halkaisijaltaan n. 1,5 m ja syvyydeltään n. 50 cm. Kuoppa 5 on edellisen vieressä, sen länsilounaispuolella ja on melko epämääräinen.

Kohteen 1000008168 Opanholmen erilliskohde Kuoppa 6.

*Erilliskohteen nimi:* Kuoppa 6.  
*Erilliskohteen tunnus:* 6828  
*Ajoitus:* ajoittamaton  
*Tyyppi:* kivirakenteet  
*Alatyyppi:* rakkakuopat  
*Koordinaatit:* pkoo: 6682607 ikoo: 3405194  
*Kuvaus:* Kuoppa on halkaisijaltaan n. 2 m ja syvyydeltään n. 40 cm.

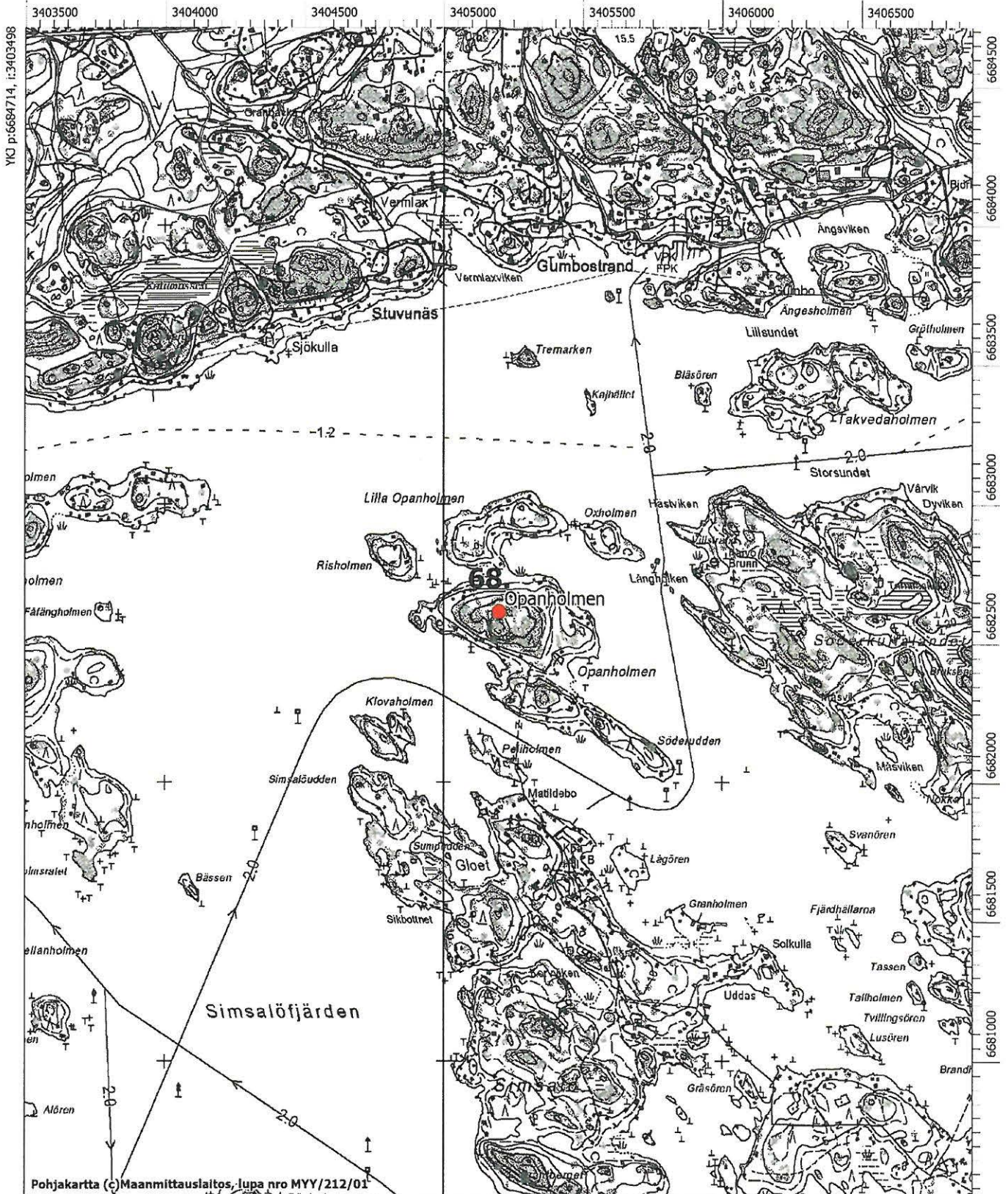
Kohteen 1000008168 Opanholmen erilliskohde Kuoppa 7.

*Erilliskohteen nimi:* Kuoppa 7.  
*Erilliskohteen tunnus:* 6829  
*Ajoitus:* ajoittamaton  
*Tyyppi:* kivirakenteet  
*Alatyyppi:* rakkakuopat  
*Koordinaatit:* pkoo: 6682606 ikoo: 3405207  
*Kuvaus:* Suuri kuoppa on halkaisijaltaan n. 4 m ja syvyydeltään n. 40 cm. Kuopan keskellä kasvaa keskikokoisia mäntyjä ja kuusia. Kuopan pohjalla on paksultti sammalta ja kariketta.



Ote peruskartasta 204310 Hangelby

68. Sipoo, 1000008168, Opanholmen, pkoo: 6682614 ikoo: 3405198



MK 1:20000

YKJ p:6680514, i:3406898

## 69. Sipoo, 100008169, Gumböle Mutars 2, kivirakenteet/rajamerkit, historiallinen

### PERUSTIEDOT

<i>MJtunnus:</i>	100008169
<i>Kohdenimi:</i>	Gumböle Mutars 2
<i>Kunta:</i>	Sipoo
<i>Kohdetarkenne:</i>	-
<i>MJtyyppi:</i>	kivirakenteet
<i>Rauhoitusluokka:</i>	2
<i>MJalatyypit:</i>	rajamerkit
<i>Lukumäärä:</i>	1
<i>Ajoitus:</i>	historiallinen
<i>Laji:</i>	kiinteä muinaisjäännös
<i>P:</i>	6684551
<i>I:</i>	3398544
<i>Z:</i>	30
<i>Peruskartta:</i>	204307 Östersundom
<i>Koordinaattiselite:</i>	GPS keskikoordinaatit
<i>Etäisyystieto:</i>	Sipoon vanhasta kirkosta 13,3, km lounaaseen
<i>Tila:</i>	753-407-1-29 753-407-1-51 753-407-2-25

### ARKISTOTIEDOT

<i>Lähteet:</i>	-
<i>Tutkimukset:</i>	Simo Vanhatalo 1997 tarkastus
<i>Löydöt:</i>	-

### INVENTOINTI 2007

<i>Aika:</i>	8.6.2007 Satu Koivisto ja Jonina Jansson
<i>Löydöt:</i>	-
<i>Karttaotteet:</i>	Ote peruskartasta 204307 Östersundom, s. 133
<i>Digikuvat:</i>	-
<i>Negatiivit:</i>	-
<i>Diat:</i>	-

### *Kuvaus:*

Kohde sijaitsee Itäsalmessa, Porvoonväylän eteläpuolella, Stora Dammenin lammesta n. 530 m länteen. Paikalla on laaja avokallioalue, jonka kaakkoisreunalla on ladottu rajakiveys. Kiven pintaan on hakattu numero 12. Kiveys sijaitsee nykyisen tilarajan tuntumassa.

## 70. Sipoo, 100008170, Gumböle Mutars 1, luonnonmuodostumat/pirunpellot, ajoittamaton

### PERUSTIEDOT

*MJtunnus:* 100008170  
*Kohdenimi:* Gumböle Mutars 1  
*Kunta:* Sipoo  
*Kohdetarkenne:* -  
*MJtyyppi:* luonnonmuodostumat  
*Rauhoitusluokka:* 2  
*MJalatyyppi:* pirunpellot  
*Lukumäärä:* 3  
*Ajoitus:* ajoittamaton  
*Laji:* kiinteä muinaisjäännös  
*P:* 6684640  
*I:* 3398390  
*Z:* 33  
*Peruskartta:* 204307 Östersundom  
*Koordinaattiselite:* GPS keskikoordinaatit  
*Etäisyystieto:* Sipoon vanhasta kirkosta 13,2 km lounaaseen  
*Tila:* 753-407-2-25

### ARKISTOTIEDOT

*Lähteet:* -  
*Tutkimukset:* Simo Vanhatalo 1997 tarkastus  
*Löydöt:* -

### INVENTOINTI 2007

*Aika:* 8.6.2007 Satu Koivisto ja Jonina Jansson  
*Löydöt:* -  
*Karttaotteet:* Ote peruskartasta 204307 Östersundom, s. 133  
*Digikuvat:* -  
*Negatiivit:* -  
*Diat:* -

### *Kuvaus:*

Kohde sijaitsee Itäsalmessa, Porvoonväylän eteläpuolella, laajan avokallioalueen itäreunassa. Paikalla on koillis-lounaissauntainen luontainen kivikko kalliojyrkänten alapuolella, jossa on kuoppa ja kaksi epämääräistä kasaa. Tiedot rakenteista on liitetty rekisterin erilliskohteet - välilehdelle.

### Kohteen 100008170 Gumböle Mutars 1 erilliskohde Kuoppa

*Erilliskohteen nimi:* Kuoppa  
*Erilliskohteen tunnus:* 8288  
*Ajoitus:* ajoittamaton  
*Tyyppi:* kivrakenteet  
*Alatyyppi:* rakkakuopat  
*Koordinaatit:* pkoo: 6684639 ikoo: 3398384



*Kuvaus:* Kuoppa sijaitsee lähellä kivikon lounaispäästä ja sen on laajuudeltaan n. 1,5x1 m ja syvyydeltään n. 60 cm. Kuopan pohja on sammalen peitossa.

Kohteen 1000008170 Gumböle Mutars 1 erilliskohde Latomus 1.

*Erilliskohteen nimi:* Latomus 1.  
*Erilliskohteen tunnus:* 8289  
*Ajoitus:* ajoittamaton  
*Tyyppi:* kivrakenteet  
*Alatyyppi:* latomukset  
*Koordinaatit:* pkoo: 6684642 ikoo: 3398387  
*Kuvaus:* Edellisen kuopan koillispuolella on matala kivikasa, joka on halkaisijaltaan n. 4 m ja korkeudeltaan n. 30–40 cm. Kasa on sammalen peitossa ja sen päällä on laho kanto.

Kohteen 1000008170 Gumböle Mutars 1 erilliskohde Latomus 2.

*Erilliskohteen nimi:* Latomus 2.  
*Erilliskohteen tunnus:* 8290  
*Ajoitus:* ajoittamaton  
*Tyyppi:* kivrakenteet  
*Alatyyppi:* latomukset  
*Koordinaatit:* pkoo: 6684645 ikoo: 3398391  
*Kuvaus:* Edellisistä koilliseen on hieman pitkänomainen kivilatomus, joka on laajuudeltaan n. 2x3,5 m ja korkeudeltaan n. 40 cm. Sammalpeitteisen kiveyksen keskellä on onkalo ja kiviä on valunut siitä alarinteeseen.

## 71. Sipoo, 100008171, Östersundom gård, kivirakenteet/rajamerkit, historiallinen

### PERUSTIEDOT

<i>MJtunnus:</i>	100008171
<i>Kohdenimi:</i>	Östersundom gård
<i>Kunta:</i>	Sipoo
<i>Kohdetarkenne:</i>	-
<i>MJtyyppi:</i>	kivirakenteet
<i>Rauhoitusluokka:</i>	2
<i>MJalatyyppe:</i>	rajamerkit
<i>Lukumäärä:</i>	1
<i>Ajoitus:</i>	historiallinen
<i>Laji:</i>	kiinteä muinaisjäännös
<i>P:</i>	6685017
<i>I:</i>	3400005
<i>Z:</i>	42
<i>Peruskartta:</i>	204307 Östersundom
<i>Koordinaattiselite:</i>	GPS keskikoordinaatit
<i>Etäisyystieto:</i>	Sipoon vanhasta kirkosta 12,3 km lounaaseen
<i>Tila:</i>	753-433-6-593

### ARKISTOTIEDOT

<i>Lähteet:</i>	-
<i>Tutkimukset:</i>	-
<i>Löydöt:</i>	-

### INVENTOINTI 2007

<i>Aika:</i>	8.6.2007 Satu Koivisto ja Jonina Jansson
<i>Löydöt:</i>	-
<i>Karttaotteet:</i>	Ote peruskartasta 204307 Östersundom, s. 32
<i>Digikuvat:</i>	-
<i>Negatiivit:</i>	-
<i>Diat:</i>	-

### *Kuvaus:*

Kohde sijaitsee Itäsalmessa, Porvoonväylän eteläreunalla, Landbon asuinalueesta n. 530 m lounaaseen. Paikalla on paikoin jyrkkärinteinen avokallioalue, jonka itäreunalla on pieni rajakiveys. Latomus on halkaisijaltaan n. metrin ja se on osittain hajotettu. Kiveys sijaitsee Östersundomin kartanon mailla eikä sen läheisyydessä kulje nykyään tilarajoja.

## 8.2. Mahdolliset muinaisjäännökset

### 72. Sipoo, 753010023, Sokotberget, kivirakenteet, historiallinen

#### PERUSTIEDOT

<i>MJtunnus:</i>	753010023
<i>Kohdenimi:</i>	Sokotberget
<i>Kunta:</i>	Sipoo
<i>Kohdetaranne:</i>	-
<i>MJtyyppi:</i>	kivirakenteet
<i>Rauhoitusluokka:</i>	ei määritelty
<i>MJalatyypit:</i>	ei määritelty
<i>Lukumäärä:</i>	1
<i>Ajoitus:</i>	historiallinen
<i>Laji:</i>	mahdollinen muinaisjäännös
<i>P:</i>	6689296
<i>I:</i>	3412550
<i>Z:</i>	38
<i>Peruskartta:</i>	204310 Hangelby
<i>Koordinaattiselite:</i>	GPS keskikoordinaatit
<i>Etäisyystieto:</i>	Sipoon vanhasta kirkosta 11,1 km kaakkoon

#### ARKISTOTIEDOT

<i>Lähteet:</i>	-
<i>Tutkimukset:</i>	Lauri Pohjakallio 1971 inventointi Pk 2043 10 Hangelby, 23
<i>Löydöt:</i>	-

#### INVENTOINTI 2007

<i>Aika:</i>	15.5.2007 Satu Koivisto 2007
<i>Löydöt:</i>	-
<i>Karttaotteet:</i>	Ote peruskartasta 204310 Hangelby, s. 161
<i>Digikuvat:</i>	-
<i>Negatiivit:</i>	-
<i>Diat:</i>	-

#### *Kuvaus:*

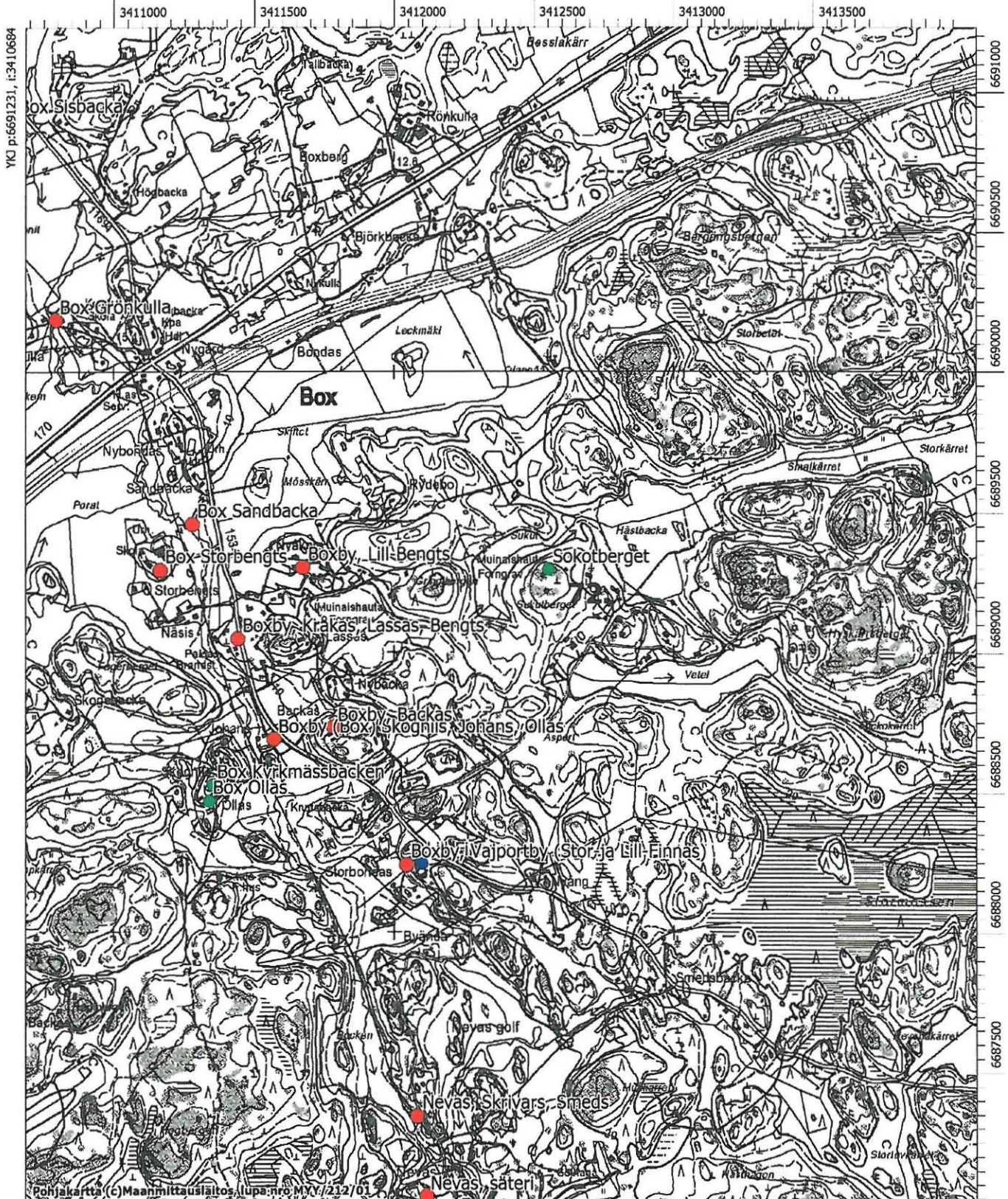
Kohde sijaitsee Boxissa, Porvoon moottoritiltä n. 1,4 km kaakkoon, Sukotbergetin kalliotsanteen pohjoislaidalla. A.W.Drake mainitsee inventointikertomuksessaan 1929 paikalla olevan halkaisijaltaan n. 7,5 m laajan ja 40 cm matalan kiveyksen, joka juuri ja juuri erottuu. Raportin reunaan on Anna-Liisa Hirviluoto tehnyt lyijykynällä merkinnän, että rökkiötä ei löydy maastosta. Pohjakallio mainitsee inventoinnissaan 1971 paikalla sijaitsevan n. 7x12 m laajan matalan kiviraunion, jonka keskelle on kaivettu kuoppa.

Kohde tarkastettiin 2007 inventoinnissa. Paikalla ei havaittu mitään rökkiön tapaistakaan, vaan luontainen kivikko, johon oli tehty yksi selkeä ja toinen epämääräisempi, melko resentiltä vaikuttava kuoppa. Topografian perusteella alue on ollut pronssi- ja rautakaudella kaukana merenrannasta. Myös viereisellä mäellä sijainnut Grindibergenin "rökkiökohde", Sokotbergetistä n. 400 m länteen, osoittautui luontaiseksi kivikoksi ja se poistettiin muinaisjäännösrekisteristä.



Ote peruskartasta 204310 Hangelby

72. Sipoo, 753010023, Sokotberget, pkoo: 6689296 ikoo: 3412550





### 73. Sipoo, 753500014, Nickby Bråddödsbacken, hautapaikat/ruttohautausmaat, historiallinen

#### PERUSTIEDOT

<i>MJtunnus:</i>	753500014
<i>Kohdenimi:</i>	Nickby Bråddödsbacken
<i>Kunta:</i>	Sipoo
<i>Kohdetarkenne:</i>	-
<i>MJtyyppi:</i>	hautapaikat
<i>Rauhoitusluokka:</i>	ei määritelty
<i>MJalatyyppe:</i>	ruttohautausmaat
<i>Lukumäärä:</i>	1
<i>Ajoitus:</i>	historiallinen
<i>Laji:</i>	mahdollinen muinaisjäännös
<i>P:</i>	6696003
<i>I:</i>	3404905
<i>Z:</i>	15-30
<i>Peruskartta:</i>	204311 Nickby
<i>Koordinaattiselite:</i>	GPS keskikoordinaatit
<i>Etäisyystieto:</i>	Sipoon vanhasta kirkosta 980 m kaakkoon

#### ARKISTOTIEDOT

<i>Lähteet:</i>	KT keruuarkisto K27:78; 1980.
<i>Tutkimukset:</i>	-
<i>Löydöt:</i>	-

#### INVENTOINTI 2007

<i>Aika:</i>	8.5.2007 Satu Koivisto
<i>Löydöt:</i>	-
<i>Karttaotteet:</i>	Ote peruskartasta 204311 Nickby, s. 88
<i>Digikuvat:</i>	-
<i>Negatiivit:</i>	-
<i>Diat:</i>	-

#### *Kuvaus:*

Paikalla on perimätiedon mukaan ollut tilapäinen hautapaikka kulkutautien aikaan. Kertoja viittaa professori V.E.V. Wessmaniin.

Kohde tarkastettiin 2007 inventoinnissa. Paikalla on laeltaan kivikkoinen mäki Bäckaksen tilan pohjoispuolella, jonka päältä on hieno näkymä länteen kohti Sipoonjokea. Mäen länsirinteellä, lähellä lakea, sähkölinjan alapuolella havaittiin muutamia epämääräisiä, pitkänomaisia painanteita käytöstä poistetun hiekkakuopan läheisyydestä. Myös hiekkakuopan reunat tarkastettiin, mutta paikalla ei havaittu mitään hautauksiin liittyvä. On epävarmaa, liittyvätkö painanteet perimätiedon mukaan paikalla sijaitsevaan ruttohautausmaahan.

**74. Sipoo, 1000008109, Nykulla, asuinpaikat, kivikautinen**

## PERUSTIEDOT

*MJtunnus:* 1000008109  
*Kohdenimi:* Nykulla  
*Kunta:* Sipoo  
*Kohdetarkenne:* -  
*MJtyyppi:* asuinpaikat  
*Rauhoitusluokka:* ei määritelty  
*MJalatyyppi:* ei määritelty  
*Lukumäärä:* 1  
*Ajoitus:* kivikautinen  
*Laji:* mahdollinen muinaisjäännös  
*P:* 6699810  
*I:* 3400890  
*Z:* 30  
*Peruskartta:* 204308 Kerava  
*Koordinaattiselite:* GPS keskikoordinaatit  
*Etäisyystieto:* Sipoon vanhasta kirkosta 4,6 km luoteeseen  
*Tila:*

## ARKISTOTIEDOT

*Lähteet:* -  
*Tutkimukset:* -  
*Löydöt:*

## INVENTOINTI 2007

*Aika:* 3.5.2007 Satu Koivisto  
*Löydöt:* KM 37284 kvartsia  
*Karttaotteet:* Ote peruskartasta 204308 Kerava, s. 99  
*Digikuvat:* -  
*Negatiivit:* -  
*Diat:* -

*Kuvaus:*

Kohde sijaitsee Talman laskettelurinteen itäpuolella, junaradan eteläpuolella sijaitsevalla peltorinteellä. Alueella on muinainen kaakkoon, kohti Tomtbäckenin puroa, pistävä niemi. Rantaterassin reuna kulkee 30 m mpy korkeuskäyrän tuntumassa. Peltorinteen yläosa on hiekansekaista, alempana maaperä muuttuu saviseksi. Muinaisen niemen kärjestä löytyi yksi kvartsi-iskos ja ylempää, läheltä metsäisen mäen reunaa, epämääräinen kvartsin kappale. Paikalla ei havaittu muuta erityistä. On mahdollista, että niemellä sijaitsee osin peltoviljelyn tuhoama kivikautinen asuinpaikka. Kohteesta n. 320 m koilliseen sijaitsee kivikautinen löytöpaikka Pihlajamäki.



**75. Sipoo, 1000008128, Björkmo, asuinpaikat, kivikautinen**

## PERUSTIEDOT

*MJtunnus:* 1000008128  
*Kohdenimi:* Björkmo  
*Kunta:* Sipoo  
*Kohdetarkenne:* -  
*MJtyyppi:* asuinpaikat  
*Rauhoitusluokka:* ei määritelty  
*MJalatyyppe:* ei määritelty  
*Lukumäärä:* 1  
*Ajoitus:* esihistoriallinen  
*Laji:* mahdollinen muinaisjäännös  
*P:* 6707870  
*I:* 3402420  
*Z:* 53-55  
*Peruskartta:* 204309 Järvenpää  
*Koordinaattiselite:* GPS keskikoordinaatit  
*Etäisyystieto:* Sipoon vanhasta kirkosta 11,4 km pohjoisluoteeseen

## ARKISTOTIEDOT

*Lähteet:* -  
*Tutkimukset:* -  
*Löydöt:* kadonnut, reikäkivi

## INVENTOINTI 2007

*Aika:* 16.5.2007 Satu Koivisto  
*Löydöt:* -  
*Karttaotteet:* Ote peruskartasta 204309 Järvenpää, s. 136  
*Digikuvat:* DG61.jpg  
*Negatiivit:* F145251  
*Diat:* -

*Kuvaus:*

Kohde sijaitsee Pohjois-Paippisissa, Björkmo -nimisellä laajojen savipeltojen ympäröimällä moreenimäellä. Mäen korkeimman kohdan kaakkoisreunalta löytyi 1976 pannuhuoneen perustusten kaivun yhteydessä, n. 70 cm syvyydestä, hiekkamaasta kivetty tulisija, jossa oli palaneita kiviä ja hiiliä. Pannuhuoneen yläpuolelta, hiekkaiselta tasanteelta oli myöhemmin löytynyt työstämätön kivi, jonka keskellä oli reikä. Reikä oli halkaisijaltaan n. 2 cm. Kivi oli kuitenkin kadonnut.

Kohde tarkastettiin 2007 inventoinnissa. Pannuhuoneen läheisyyteen kaivettiin useita koepistoja. Yksi koepistoista kaivettiin pannuhuoneen ovelta n. 5,5 m länteen, polun pohjoispuolelle ja siitä löytyi n. 15 cm paksun peltokerroksen alapuolella olevasta hiekkakerroksesta kaksi palanutta kiveä. Kuopassa ei havaittu lika- tai nokimaata eikä löytöjä. Pohjois-Paippinen on Sipoonjoen yläjuoksua, josta ei tunneta kuin pari kivikautista löytöpaikkaa. Björkmosta löytyneet liesi ja mahdollinen kiviesine ovat ajoitukseltaan epävarmoja.



Kuva 38. Björkmo. Mahdollinen kivikautinen asuinpaikka pannuhuoneen takana.  
Pohjoisluoteeseen. DG61.jpg. Satu Koivisto.

## 76. Sipoo, 1000008134, Vainudden 1, kivirakenteet/röykkiöt, esihistoriallinen

### PERUSTIEDOT

<i>MJtunnus:</i>	1000008134
<i>Kohdenimi:</i>	Vainudden 1
<i>Kunta:</i>	Sipoo
<i>Kohdetarkenne:</i>	-
<i>MJtyyppi:</i>	kivirakenteet
<i>Rauhoitusluokka:</i>	ei määritelty
<i>MJalatyyppe:</i>	röykkiöt
<i>Lukumäärä:</i>	2
<i>Ajoitus:</i>	esihistoriallinen
<i>Laji:</i>	mahdollinen muinaisjäännös
<i>P:</i>	6684704
<i>I:</i>	3408393
<i>Z:</i>	15
<i>Peruskartta:</i>	204310 Hangelby
<i>Koordinaattiselite:</i>	GPS keskikoordinaatit
<i>Etäisyystieto:</i>	Sipoon vanhasta kirkosta 12,6 km eteläkaakkoon

### ARKISTOTIEDOT

<i>Lähteet:</i>	-
<i>Tutkimukset:</i>	-
<i>Löydöt:</i>	-

### INVENTOINTI 2007

<i>Aika:</i>	17.5.2007 Satu Koivisto
<i>Löydöt:</i>	-
<i>Karttaotteet:</i>	Ote peruskartasta 204310 Hangelby, s. 50
<i>Digikuvat:</i>	DG63.jpg
<i>Negatiivit:</i>	F145253
<i>Diat:</i>	-

### *Kuvaus:*

Kohde sijaitsee Sipoonlahden länsirannalla, Vainuddenin niemen keskiosassa. Paikalla on laaja kallioalue, jonka välissä on muutamia soistuneita notkelmia. Läheisen Stenskybergetin pronssikautisen röykkiökohteen inventoinnin yhteydessä tarkastettiin Vainuddenia laajemmin. Stenskybergetistä 260 m pohjoiskoilliseen, soistuneen notkelman pohjoispuolelta löytyi 2007 inventoinnissa röykkiöltä vaikuttava kiveys. Loivasti etelään viettävällä kalliorinteellä oleva kiveys on halkaisijaltaan n. 4,5 m ja korkeudeltaan n. 40 cm ja sen päällä kasvaa mänty. Topografian perusteella mahdollinen röykkiö on sijainnut muinaisen Vainuddenin keskiosaan ulottuneen kapean lahden pohjukassa. Kiveys ei vaikuta luontaiselta, mutta on sen verran epämääräinen, ettei sitä voi ilman varausta luokitella kiinteäksi muinaisjäännökseksi. Kiveyksestä n. 4 m itään on toinen epämääräinen kiveys, joka on jäkälän ja karikkeen peitossa.



## 77. Sipoo, 1000008146, Kummelbergen, kivirakenteet/latomukset, ajoittamaton

### PERUSTIEDOT

*MJtunnus:* 1000008146  
*Kohdenimi:* Kummelbergen  
*Kunta:* Sipoo  
*Kohdetarkenne:* -  
*MJtyyppi:* kivirakenteet  
*Rauhoitusluokka:* ei määritelty  
*MJalatyyppe:* latomukset  
*Lukumäärä:* 1  
*Ajoitus:* ajoittamaton  
*Laji:* mahdollinen muinaisjäännös  
*P:* 6709147  
*I:* 3403373  
*Z:* 88  
*Peruskartta:* 204309 Järvenpää  
*Koordinaattiselite:* GPS keskikoordinaatit  
*Etäisyystieto:* Sipoon vanhasta kirkosta 12,5 km pohjoiseen

### ARKISTOTIEDOT

*Lähteet:* -  
*Tutkimukset:* -  
*Löydöt:* -

### INVENTOINTI 2007

*Aika:* 31.5.2007 Satu Koivisto  
*Löydöt:* -  
*Karttaotteet:* Ote peruskartasta 204309 Järvenpää, s. 136  
*Digikuvat:* DG85.jpg  
*Negatiivit:* F145275  
*Diat:* -

### Kuvaus:

Kohde sijaitsee Pohjois-Paippisten Storskogenissa lähellä Pornaisten rajaa, Linsvedintien pohjoispuolella. Alueen keskiosassa on laaja, kalliolakinen mäki, jonka reunoilla on paljon luontaisia kivikoita. Kummelbergenin laki nousee 90 m mpy ja sieltä aukeaa upea näkymä yli Paippisten. Kallioisen laen eteläreunalla on lounais-koillissuuntainen luontainen kivivyöhyke, jossa on paikoin jälkiä ihmisen muokkauksesta. Kiviä on siellä täällä ladottu kasoiksi ja valleiksi. Kivivyöhykkeen vieressä on nuotiopaikka. Latomukset liittynevät alueen retkeilykäyttöön. Kallioalue on myös suosittua suunnistusmaastoa.



Kuva 39. Kummelbergen. Luontaisia kivikoita kallioisen mäen laella ja reunoilla.  
DG85.jpg. Satu Koivisto.

## 78. Sipoo, 1000008149, Trutlandet 2, luonnonmuodostumat/pirunpellot, ajoittamaton

### PERUSTIEDOT

*MJtunnus:* 1000008149  
*Kohdenimi:* Trutlandet 2  
*Kunta:* Sipoo  
*Kohdetarkenne:* -  
*MJtyyppi:* luonnonmuodostumat  
*Rauhoitusluokka:* ei määritelty  
*MJalatyyppi:* pirunpellot  
*Lukumäärä:* 1  
*Ajoitus:* ajoittamaton  
*Laji:* mahdollinen muinaisjäännös  
*P:* 6672480  
*I:* 3404820  
*Z:* 10-12  
*Peruskartta:* 203412 Fagerö  
*Koordinaattiselite:* GPS keskikoordinaatit  
*Etäisyystieto:* Sipoon vanhasta kirkosta 24,1 km etelään

### ARKISTOTIEDOT

*Lähteet:* -  
*Tutkimukset:* -  
*Löydöt:* -

### INVENTOINTI 2007

*Aika:* 4.6.2007 Satu Koivisto ja Jonina Jansson  
*Löydöt:* -  
*Karttaotteet:* Ote peruskartasta 203412 Fagerö, s. 21  
*Digikuvat:* -  
*Negatiivit:* -  
*Diat:* -

### Kuvaus:

Kohde sijaitsee Sipoon ulkosaaristossa, Trutlandetin saaren keskiosassa. Paikalla on laaja-alainen, tasainen ja ohut kiveys, joka koostuu noin nyrkinkokoisista kivistä. Kalliopohjalla oleva kivikko on laajuudeltaan n. 15x10 m ja se on laeltaan hieman kupera. Kivikon ympärillä kasvaa kuusimetsää ja sen pohjoispuolella rannassa on huvila-asutusta. Kivikko on merkitty peruskartalle vuodelta 2001 muinaisjäännösmerkillä, vaikka Museoviraston arkistossa ei ole kohteesta mitään tietoa. Se muistuttaa muodoltaan ja laajuudeltaan hyvin paljon Eestiluodon kiveystä, josta on löytynyt palamattomia ihmisen luita.



## 79. Sipoo, 100008157, Musta-Hevonen Yhteismetsät 1, kivirakenteet/latomukset, uusi aika

### PERUSTIEDOT

*MJtunnus:* 100008157  
*Kohdenimi:* Musta-Hevonen Yhteismetsät 1  
*Kunta:* Sipoo  
*Kohdetarkenne:* -  
*MJtyyppi:* kivirakenteet  
*Rauhoitusluokka:* ei määritelty  
*MJalatyyppe:* latomukset  
*Lukumäärä:* 3  
*Ajoitus:* uusi aika  
*Laji:* mahdollinen muinaisjäännös  
*P:* 6675321  
*I:* 3402408  
*Z:* 23  
*Peruskartta:* 203409 Vuosaari  
*Koordinaattiselite:* GPS keskikoordinaatit  
*Etäisyystieto:* Sipoon vanhasta kirkosta 21,3 km etelälounaaseen

### ARKISTOTIEDOT

*Lähteet:* -  
*Tutkimukset:* -  
*Löydöt:* -

### INVENTOINTI 2007

*Aika:* 5.6.2007 Satu Koivisto ja Jonina Jansson  
*Löydöt:* -  
*Karttaotteet:* Ote peruskartasta 203409 Vuosaari, s. 21  
*Digikuvat:* -  
*Negatiivit:* -  
*Diat:* -

### Kuvaus:

Kohde sijaitsee Sipoon ulkosaaristossa, Musta-Hevonen -nimisen saaren korkeimmalla kohdalla. Paikalla olevalla avokalliolla on kolme modernilta vaikuttavaa kivilatomusta. Latomusten halkaisija on n. 1-1,5 m ja korkeus n. 50 cm. Kohteesta n. 230 m kaakkoon on pronssikautinen röykkiökohde Musta-Hevonen.

### 8.3. Löytöpaikat

#### 80. Sipoo, 753040001, Pihlajamäki, löytöpaikat/irtolöytöpaikat, kivikautinen

##### PERUSTIEDOT

<i>MJtunnus:</i>	753040001
<i>Kohdenimi:</i>	Pihlajamäki
<i>Kunta:</i>	Sipoo
<i>Kohdetarkenne:</i>	-
<i>MJtyyppi:</i>	löytöpaikat
<i>Rauhoitusluokka:</i>	ei määritelty
<i>MJalatyyppe:</i>	irtolöytöpaikat
<i>Lukumäärä:</i>	1
<i>Ajoitus:</i>	kivikautinen
<i>Laji:</i>	irtolöytö
<i>P:</i>	6700003
<i>I:</i>	3401143
<i>Z:</i>	30
<i>Peruskartta:</i>	204308 Kerava
<i>Koordinaattiselite:</i>	GPS keskikoordinaatit
<i>Etäisyystieto:</i>	Sipoon vanhasta kirkosta n. 4,5 km luoteeseen

##### ARKISTOTIEDOT

<i>Lähteet:</i>	-
<i>Tutkimukset:</i>	Matti Nieminen 1999 tarkastus ei kertomusta Kreetta Lesell 2002 inventointi Mäntsälä-Sipoo -maakaasuputkilinjauksen inventoinnin yhteydessä v. 2002 löytöpaikan ympäristöön tehtiin koekuoppia. Ei merkkejä kiinteästä muinaisjäänöksestä.
<i>Löydöt:</i>	KM 31568

##### INVENTOINTI 2007

<i>Aika:</i>	3.5.2007 Satu Koivisto
<i>Löydöt:</i>	KM 37285 kvartsia
<i>Karttaotteet:</i>	Ote peruskartasta 204308 Kerava, s. 99
<i>Digikuvat:</i>	DG41.jpg
<i>Negatiivit:</i>	F145230
<i>Diat:</i>	-

##### *Kuvaus:*

Oikokirves (KM 31568) on löytynyt kasvihuoneen läheltä. Paikalla ei havaittu vuosien 1999 ja 2002 inventoinneissa merkkejä kiinteästä muinaisjäänöksestä.

Löytöpaikka ja sitä ympäröivät pellot tarkastettiin 2007 inventoinnissa. Kasvihuoneen länsipuolella olevalta pellolta löytyi epämääräinen kvartsinkappale. Alueella ei havaittu mitään kiinteään muinaisjäänökseen viittaavaa.

## 81. Sipoo, 1000003912, Antbacka, löytöpaikat/irtolöytöpaikat, kivikautinen

### PERUSTIEDOT

*MJtunnus:* 1000003912  
*Kohdenimi:* Antbacka  
*Kunta:* Sipoo  
*Kohdetarkenne:* -  
*MJtyyppi:* löytöpaikat  
*Rauhoitusluokka:* ei määritelty  
*MJalatyypit:* irtolöytöpaikat  
*Lukumäärä:* -  
*Ajoitus:* kivikautinen  
*Laji:* irtolöytö  
*P:* 6698513  
*I:* 3402275  
*Z:* 45  
*Peruskartta:* 204308 Kerava  
*Koordinaattiselite:* arvioidut löytökoordinaatit  
*Etäisyystieto:* Sipoon vanhasta kirkosta 2,7 km luoteeseen

### ARKISTOTIEDOT

*Lähteet:* -  
*Tutkimukset:* Lauri Pohjakallio 1971 inventointi Inventointikertomuksen kohde 10, peruskartta 2043 08 Kerava  
*Löydöt:* KM 2452:61

### INVENTOINTI 2007

*Aika:* 3.5.2007 Satu Koivisto  
*Löydöt:* -  
*Karttaotteet:* Ote peruskartasta 204308 Kerava, s. 92  
*Digikuvat:* -  
*Negatiivit:* -  
*Diat:* -

### Kuvaus:

Tasatalta (KM 2452:61) ja oikokirveen teräpuolisko (Sipoon kunnallisen keskikoulun kokouksissa v. 1971) on löydetty Antbackan talon mailta Martinkylästä. Tasataltan tarkka löytöpaikka ei ole tiedossa. Oikokirveen terä on löydetty rakennuksen perustuksia kaivettaessa 1955.

Löytöpaikka tarkastettiin 2007 inventoinnissa. Paikalla on moreenimäki, jonka laki on melko kalliainen. Alue on lohkotettu pikkuruisiksi tonteiksi, joille rakennetaan uusia omakotitaloja. Paikalla ei havaittu mitään kiinteään muinaisjäänneeseen viittaavaa.



## 82. Sipoo, 1000003913, Olisbacka, löytöpaikat/irtolöytöpaikat, kivikautinen

### PERUSTIEDOT

*MJtunnus:* 1000003913  
*Kohdenimi:* Olisbacka  
*Kunta:* Sipoo  
*Kohdetarkenne:* -  
*MJtyyppi:* löytöpaikat  
*Rauhoitusluokka:* ei määritelty  
*MJalatyyppe:* irtolöytöpaikat  
*Lukumäärä:*  
*Ajoitus:* kivikautinen  
*Laji:* irtolöytö  
*P:* 6699531  
*I:* 3399718  
*Z:* -  
*Peruskartta:* 204308 Kerava  
*Koordinaattiselite:* arvioidut löytökoordinaatit  
*Etäisyystieto:* Sipoon vanhasta kirkosta 5,3 km länsiluoteeseen

### ARKISTOTIEDOT

*Lähteet:* -  
*Tutkimukset:* Lauri Pohjakallio 1971 inventointi Inventointikertomuksen kohde 16, peruskartta 2043 08 Kerava  
*Löydöt:* KM 2452:64

### INVENTOINTI 2007

*Aika:* 3.5.2007 Satu Koivisto  
*Löydöt:* -  
*Karttaotteet:* Ote peruskartasta 204308 Kerava, s. 99  
*Digikuvat:* -  
*Negatiivit:* F145227  
*Diat:* -

### *Kuvaus:*

Kourutaltoa (KM 2452:64) on löytynyt Martinkylän Olisbackasta, syvästä hietakuopasta. Tarkkaa löytöpaikkaa ei tiedetä.

Löytöpaikka tarkastettiin 2007 inventoinnissa. Olisbackan hiekkakuoppa on sijainnut Talman laskettelumäen lounaispuolella, n. 260 m itäkoilliseen läheiseltä Putkinotkon löytöpaikalta. Hiekkakuoppa on jo maaton ja heinikköisen tienpenkan läheisyydessä oli havaittavissa vanhan rakennuksen jäännöksiä. Löytöpaikan länsipuolella sijaitsevalta melko tasaiselta pellolta ei tavattu mitään kivikautiseen asuinpaikkaan viittaavaa.

**83. Sipoo, 1000003916, Borgby, löytöpaikat/irtolöytöpaikat, kivikautinen**

## PERUSTIEDOT

*MJtunnus:* 1000003916  
*Kohdenimi:* Borgby  
*Kunta:* Sipoo  
*Kohdetarkenne:* -  
*MJtyyppi:* löytöpaikat  
*Rauhoitusluokka:* ei määritelty  
*MJalatyyppe:* irtolöytöpaikat  
*Lukumäärä:*  
*Ajoitus:* kivikautinen  
*Laji:* irtolöytö  
*P:* 6701159  
*I:* 3407711  
*Z:* 35  
*Peruskartta:* 204312 Pornainen  
*Koordinaattiselite:* arvioidut löytökoordinaatit  
*Etäisyystieto:* Sipoon vanhasta kirkosta 5,8 km koilliseen

## ARKISTOTIEDOT

*Lähteet:* -  
*Tutkimukset:* Lauri Pohjakallio 1971 inventointi Inventointikertomuksen kohde 4, peruskartta 2043 12 Pornainen  
*Löydöt:* KM 10652

## INVENTOINTI 2007

*Aika:* 4.5.2007 Satu Koivisto  
*Löydöt:* -  
*Karttaotteet:* Ote peruskartasta 204312 Pornainen, s. 67  
*Digikuvat:* -  
*Negatiivit:* -  
*Diat:* -

*Kuvaus:*

Reikäkivi (KM 10652) on löydetty Linnanpellon kylän Lövskogsängenistä Kotivallin maalta. Luultavasti kivi on joutunut sinne soran mukana. Sora on tuotu noin kilometrin päässä löytöpaikasta sijaitsevasta kuopasta. Vuoden 1971 inventoinnissa tarkastettiin sekä löytöpaikka että sorakuoppa. Mitään kiinteään muinaisjäänökseen viittaavaa ei löydetty.

Sorakuoppa tarkastettiin 2007 inventoinnissa. Kohde sijaitsee Pornaistentien ja Brantaksentien risteyksessä. Bussipysäkin takana on osin umpeenkasvanut, suuri sorakuoppa, jota käytetään nykyään tilapäisenä jätealueena. Melko jyrkkään rinteeseen kaivetun sorakuopan läheisyydessä maaperä on hienoa hiekkaa. Alue laskee jyrkästi lounaaseen Lisumossenin suohon. Sorakuopan avoimet reunat ja Brantaksentien ojaleikkaukset tarkastettiin, mutta alueella ei havaittu mitään kiinteään muinaisjäänökseen viittaavaa.

## 84. Sipoo, 1000003917, Talma, löytöpaikat/irtolöytöpaikat, kivikautinen

### PERUSTIEDOT

*MJtunnus:* 1000003917  
*Kohdenimi:* Talma  
*Kunta:* Sipoo  
*Kohdetarkenne:* -  
*MJtyyppi:* löytöpaikat  
*Rauhoitusluokka:* ei määritelty  
*MJalatyyppe:* irtolöytöpaikat  
*Lukumäärä:* -  
*Ajoitus:* kivikautinen  
*Laji:* irtolöytö  
*P:* 6700345  
*I:* 3400096  
*Z:* 35-40  
*Peruskartta:* 204308 Kerava  
*Koordinaattiselite:* arvioidut löytökoordinaatit  
*Etäisyystieto:* Sipoon vanhasta kirkosta 5,5 km luoteeseen

### ARKISTOTIEDOT

*Lähteet:* -  
*Tutkimukset:* Lauri Pohjakallio 1971 inventointi Inventointikertomuksen kohde 17, peruskartta 2043 08 Kerava  
*Löydöt:* KM 13294

### INVENTOINTI 2007

*Aika:* 27.4.2007 Satu Koivisto  
*Löydöt:* -  
*Karttaotteet:* Ote peruskartasta 204308 Kerava, s. 46  
*Digikuvat:* -  
*Negatiivit:* -  
*Diat:* -

### Kuvaus:

Kivikirves (KM 13294) löytyi vuonna 1953 perunannostotöissä n. 150 m Talman asemalta itään olevalta pellolta. Vuoden 1971 inventoinnissa ei pellossa havaittu mitään kiinteään muinaisjäännökseen viittaavaa.

Löytöpaikka tarkastettiin 2007 inventoinnissa. Kohde sijaitsee läheistä Skogsängsbackenin löytöpaikkaa matalammalla, junaradan läheisyydessä. Alue on nykyään nurmipeitteisen puutarhamaan reunaa. Paikalla ei havaittu mitään kiinteään muinaisjäännökseen viittaavaa.



## 85. Sipoo, 1000003918, Putkinotko, löytöpaikat/irtolöytöpaikat, kivikautinen

### PERUSTIEDOT

*MJtunnus:* 1000003918  
*Kohdenimi:* Putkinotko  
*Kunta:* Sipoo  
*Kohdetarkenne:* -  
*MJtyyppi:* löytöpaikat  
*Rauhoitusluokka:* ei määritelty  
*MJalatyyppe:* irtolöytöpaikat  
*Lukumäärä:* -  
*Ajoitus:* kivikautinen  
*Laji:* irtolöytö  
*P:* 6699513  
*I:* 3399457  
*Z:* 30-35  
*Peruskartta:* 204308 Kerava  
*Koordinaattiselite:* arvioidut löytökoordinaatit  
*Etäisyystieto:* Sipoon vanhasta kirkosta 5,5 km luoteeseen

### ARKISTOTIEDOT

*Lähteet:* -  
*Tutkimukset:* Lauri Pohjakallio 1971 inventointi Inventointikertomuksen kohde 4, peruskartta 2043 08 Kerava  
*Löydöt:* KM 14871

### INVENTOINTI 2007

*Aika:* 2.5.2007 Satu Koivisto  
*Löydöt:* -  
*Karttaotteet:* Ote peruskartasta 204308 Kerava, s. 177  
*Digikuvat:* -  
*Negatiivit:* F145227  
*Diat:* -

### Kuvaus:

Primitiivinen poikkikirves (KM 14871) on löytynyt Martinkylän Putkinotkon tontilta. Tontti sijaitsee verrattain tasaisen peltomaan keskellä virtaavan ojan rannalla. Vuoden 1971 inventoinnissa ei löytöpaikalta havaittu mitään kiinteään muinaisjäännökseen viittaavaa.

Löytöpaikka tarkastettiin 2007 inventoinnissa. Kivikirves on löytynyt tonttimaalta, joka on nykyään nurmipeitteistä puutarhaa. Löytöpaikan itäpuolella sijaitseva pelto tarkastettiin. Tasaaiselta hiesusavipellolta ei löytynyt mitään kivikautiseen asuinpaikkaan viittaavaa. Löytöpaikan pohjoispuolelle, tien viereen, on rakennettu muutamia uusia omakotitaloja.



Ote peruskartasta 204308 Kerava

85. Sipoo, 1000003918, Putkinotko, pkoo: 6699513 ikoo: 3399457



YKJ p:6701543, i:3397736

Pohjakartta, (c) Maanmittauslaitos, lupa nro MYK/212/01

MK 1:20000

YKJ p:6697343, i:3401136



## 86. Sipoo, 100003919, Albacka, löytöpaikat/irtolöytöpaikat, rautakautinen

### PERUSTIEDOT

*MJtunnus:* 100003919  
*Kohdenimi:* Albacka  
*Kunta:* Sipoo  
*Kohdetarkenne:* -  
*MJtyyppi:* löytöpaikat  
*Rauhoitusluokka:* ei määritelty  
*MJalatyyppi:* irtolöytöpaikat  
*Lukumäärä:* -  
*Ajoitus:* rautakautinen  
*Laji:* irtolöytö  
*P:* 6699072  
*I:* 3403852  
*Z:* 25-30  
*Peruskartta:* 204308 Kerava  
*Koordinaattiselite:* arvioidut löytökoordinaatit  
*Etäisyystieto:* Sipoon vanhasta kirkosta 2,5 km pohjoisluoteeseen

### ARKISTOTIEDOT

*Lähteet:* -  
*Tutkimukset:* Lauri Pohjakallio 1971 inventointi Inventointikertomuksen kohde 14, peruskartta 2043 08 Kerava. Inventointikertomuksessa ehdotetaan, että paikalla tulisi tehdä tarkempia tutkimuksia.  
*Löydöt:* KM 16435

### INVENTOINTI 2007

*Aika:* 3.5.2007 Satu Koivisto  
*Löydöt:* -  
*Karttaotteet:* Ote peruskartasta 204308 Kerava, s. 92  
*Digikuvat:* -  
*Negatiivit:* -  
*Diat:* -

### Kuvaus:

Rautainen putkikirves (KM 16435) on löytynyt Martinkylän Albackan talosta 200 m pohjoiseen, metsänreunan ja ojan välillä olevalta saviselta, loivasti kaakkoon viettävältä pellolta. Vuoden 1971 inventoinnissa ei löytöpaikalta havaittu mitään kiinteään muinaisjäännökseen viittaavaa. Huom! Kuutiokivi (Ormkulla KM 18515) on löytynyt vain noin 100 m putkikirveen löytöpaikasta länteen.

Löytöpaikka tarkastettiin 2007 inventoinnissa. Itse löytöpaikka on talon puutarhassa, mutta sen etelälounaispuolella oleva pelto oli juuri käännetty. Yläosastaan hiekkaisessa peltorinteessä ei havaittu mitään kiinteään muinaisjäännökseen viittaavaa, lukuunottamatta paria palanutta kiveä. Ne voivat kuitenkin liittyä alueen historiallisen ajan asutukseen. Läheiseltä Ormkullan löytöpaikalta löytyi runsaasti pajatoimintaan viittaavaa historiallisen ajan löytöaineistoa. Pellon luoteispuolella on istutettua kuusimetsää, jonne oli juuri raivattu tienpohjaa. Tie johtaa alueen pohjoispuolella kohoavan Hirvotbergetin eteläreunalla oleville hiekkakuopille ja siitä



edelleen Martinkylän asuinalueille.

## 87. Sipoo, 1000003920, Mölandet Ormaan tontti, löytöpaikat/irtolöytöpaikat, rautakautinen

### PERUSTIEDOT

<i>MJtunnus:</i>	1000003920
<i>Kohdenimi:</i>	Mölandet Ormaan tontti
<i>Kunta:</i>	Sipoo
<i>Kohdetarkenne:</i>	-
<i>MJtyyppi:</i>	löytöpaikat
<i>Rauhoitusluokka:</i>	ei määritelty
<i>MJalatyyppe:</i>	irtolöytöpaikat
<i>Lukumäärä:</i>	1
<i>Ajoitus:</i>	rautakautinen
<i>Laji:</i>	irtolöytö
<i>P:</i>	6679657
<i>I:</i>	3402397
<i>Z:</i>	5-10
<i>Peruskartta:</i>	203409 Vuosaari
<i>Koordinaattiselite:</i>	arvioidut löytökoordinaatit
<i>Etäisyystieto:</i>	Sipoon vanhasta kirkosta 17 km etelälounaaseen

### ARKISTOTIEDOT

<i>Lähteet:</i>	-
<i>Tutkimukset:</i>	Lauri Pohjakallio 1971 inventointi Inventointikertomuksen kohde 5, peruskartta 2034 09 Vuosaari.
<i>Löydöt:</i>	KM 18381


### INVENTOINTI 2007

<i>Aika:</i>	5.6.2007 Satu Koivisto ja Jonina Jansson
<i>Löydöt:</i>	-
<i>Karttaotteet:</i>	Ote peruskartasta 203409 Vuosaari, s. 144
<i>Digikuvat:</i>	DG90.jpg
<i>Negatiivit:</i>	-
<i>Diat:</i>	-

### *Kuvaus:*

Rautakirves (KM 18381) on löytynyt Mölandetin saaresta Oramaan tontin polulta. Tarkkaa löytöpaikkaa ei tiedetä.

Löytöpaikka tarkastettiin 2007 inventoinnissa. Polku kulkee pohjoiseen loivasti pohjoisluoteeseen laskevassa metsäisessä rinteessä. Polun ympäristössä oli useita tuulenkaatoja, mutta hiekkaisessa, paikoin kivisessä maastossa ei havaittu mitään kiinteään muinaisjäännekseen viittaavaa. Rautakirves voi myös viitata historiallisen ajan asutukseen saarella.



Kuva 40. Mölandet Ormaan tontti. Rautakirveen löytöpaikka metsäisessä rinteessä. Etelälounaaseen. DG90.jpg. Satu Koivisto.



**88. Sipoo, 1000003923, Kallbäck, löytöpaikat/irtolöytöpaikat, kivikautinen**

## PERUSTIEDOT

*MJtunnus:* 1000003923  
*Kohdenimi:* Kallbäck  
*Kunta:* Sipoo  
*Kohdetarkenne:* -  
*MJtyyppi:* löytöpaikat  
*Rauhoitusluokka:* ei määritelty  
*MJalatyyppe:* irtolöytöpaikat  
*Lukumäärä:* -  
*Ajoitus:* kivikautinen  
*Laji:* irtolöytö  
*P:* 6687821  
*I:* 3408675  
*Z:* 10  
*Peruskartta:* 204310 Hangelby  
*Koordinaattiselite:* arvioidut löytökoordinaatit  
*Etäisyystieto:* Sipoon vanhasta kirkosta 9,9 km kaakkoon

## ARKISTOTIEDOT

*Lähteet:* -  
*Tutkimukset:* -  
*Löydöt:* KM 19372

## INVENTOINTI 2007

*Aika:* 17.5.2007 Satu Koivisto  
*Löydöt:* -  
*Karttaotteet:* Ote peruskartasta 204310 Hangelby, s. 60  
*Digikuvat:* -  
*Negatiivit:* -  
*Diat:* -

*Kuvaus:*

Reikäkivi (KM 19372) on löytynyt Massbyn Kallbäckista, 2 m Lindholmin talosta, maan pinnalta savimullasta. Esine on todennäköisesti peräisin läheiseltä moottoritietyömaalta.

Löytöpaikka sijaitsee Porvoon moottoritien varressa lähellä Kallbäckin teollisuusaluetta. Paikalla ei havaittu 2007 inventoinnissa mitään kiinteään muinaisjäännökseen viittaavaa.

## 89. Sipoo, 1000003925, Norrängen, löytöpaikat/irtolöytöpaikat, kivikautinen

### PERUSTIEDOT

<i>MJtunnus:</i>	1000003925
<i>Kohdenimi:</i>	Norrängen
<i>Kunta:</i>	Sipoo
<i>Kohdetarkenne:</i>	-
<i>MJtyyppi:</i>	löytöpaikat
<i>Rauhoitusluokka:</i>	ei määritelty
<i>MJalatyyppi:</i>	irtolöytöpaikat
<i>Lukumäärä:</i>	1
<i>Ajoitus:</i>	kivikautinen
<i>Laji:</i>	irtolöytö
<i>P:</i>	6694170
<i>I:</i>	3404219
<i>Z:</i>	12
<i>Peruskartta:</i>	204308 Kerava
<i>Koordinaattiselite:</i>	arvioidut löytökoordinaatit
<i>Etäisyystieto:</i>	Sipoon vanhasta kirkosta 2,4 km etelään

### ARKISTOTIEDOT

<i>Lähteet:</i>	-
<i>Tutkimukset:</i>	-
<i>Löydöt:</i>	KM 20244

### INVENTOINTI 2007

<i>Aika:</i>	31.5.2007 Satu Koivisto
<i>Löydöt:</i>	-
<i>Karttaotteet:</i>	Ote peruskartasta 204308 Kerava, s. 184
<i>Digikuvat:</i>	-
<i>Negatiivit:</i>	-
<i>Diat:</i>	-

### *Kuvaus:*

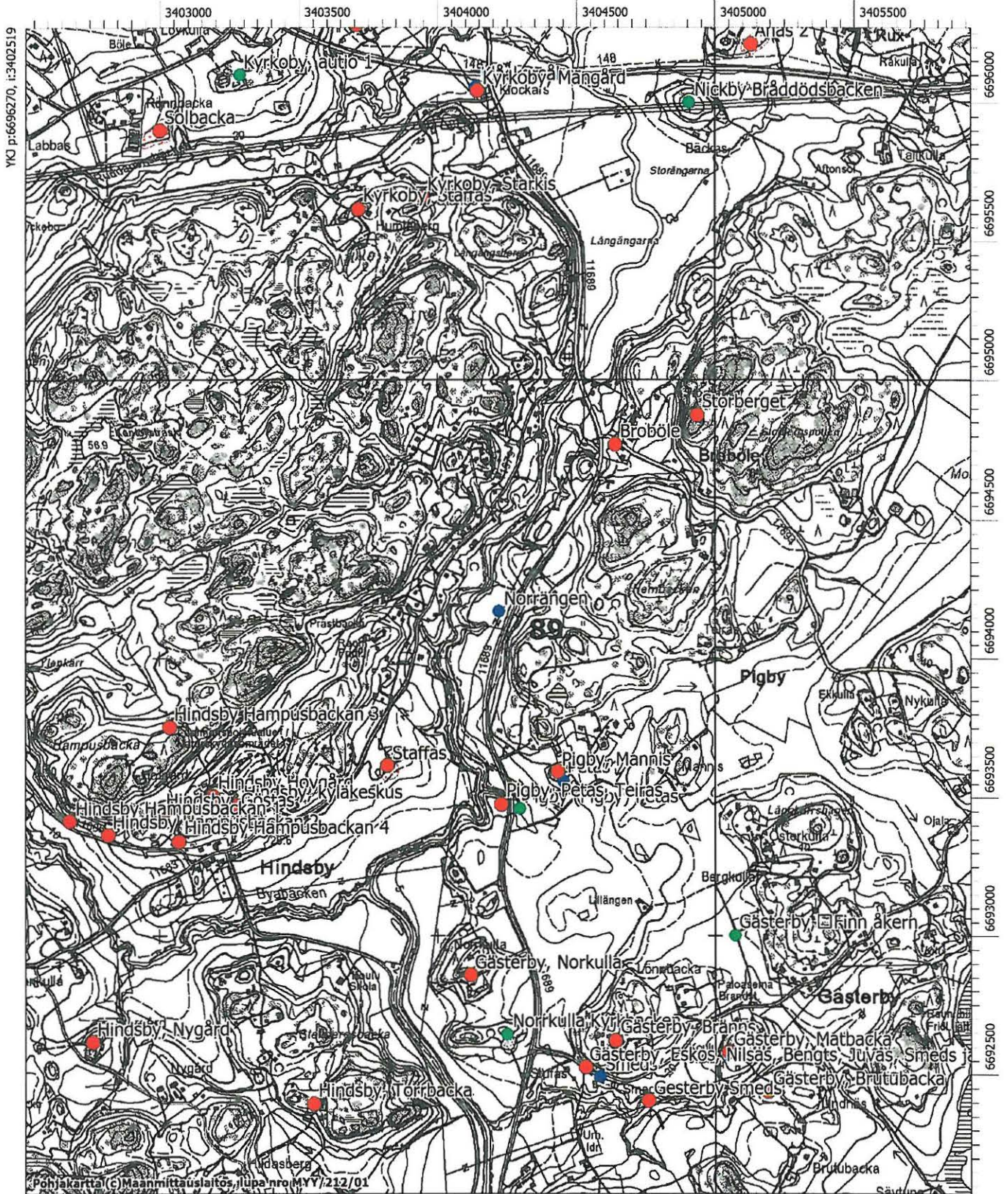
Suippohamarainen kirves (KM 20244) on löytynyt Pigbyn Petaksen tilalta, Norrängen-nimiseltä paikalta, perunapelloilta.

Löytöpaikka tarkastettiin 2007 inventoinnissa. Paikalla on länteen, kohti Sipoonjokea laskeutuva peltorinne. Pelto oli inventointiajankohtana voikukkaketona, joten pintapöimintä ei onnistunut. Topografialtaan löytöpaikka sijaitsee melko matalalla.



Ote peruskartasta 204308 Kerava

89. Sipoo, 1000003925, Norrängen, pkoo: 6694170 ikoo: 3404219





**90. Sipoo, 1000003928, Käsís, löytöpaikat/irtolöytöpaikat, kivikautinen**

## PERUSTIEDOT

*MJtunnus:* 1000003928  
*Kohdenimi:* Käsís  
*Kunta:* Sipoo  
*Kohdetarkenne:* -  
*MJtyyppi:* löytöpaikat  
*Rauhoitusluokka:* ei määritelty  
*MJalatyypí:* ei määritelty  
*Lukumäärä:* 1  
*Ajoitus:* kivikautinen  
*Laji:* irtolöytö  
*P:* 6703091  
*I:* 3403104  
*Z:* 20  
*Peruskartta:* 204309 Järvenpää  
*Koordinaattiselite:* arvioidut löytökoordinaatit  
*Etäisyystieto:* Sipoon vanhasta kirkosta 6,6 km pohjoisluoteeseen

## ARKISTOTIEDOT

*Lähteet:* -  
*Tutkimukset:* Jussi-Pekka Taavitsainen 1985 tarkastus  
*Löydöt:* KM 22424

## INVENTOINTI 2007

*Aika:* 31.5.2007 Satu Koivisto  
*Löydöt:* -  
*Karttaotteet:* Ote peruskartasta 204309 Järvenpää, s. 186  
*Digikuvat:* -  
*Negatiivit:* -  
*Diat:* -

*Kuvaus:*

Uurrenuija (KM 22424) on löytynyt Paippisista, Käsís -nimisen tilan mailta peltotöissä. Jussi-Pekka Taavitsaisen tarkastuksessa 1985 paikalla ja sen läheisyydessä ei havaittu mitään kivi-kautiseen asuinpaikkaan viittaavaa.

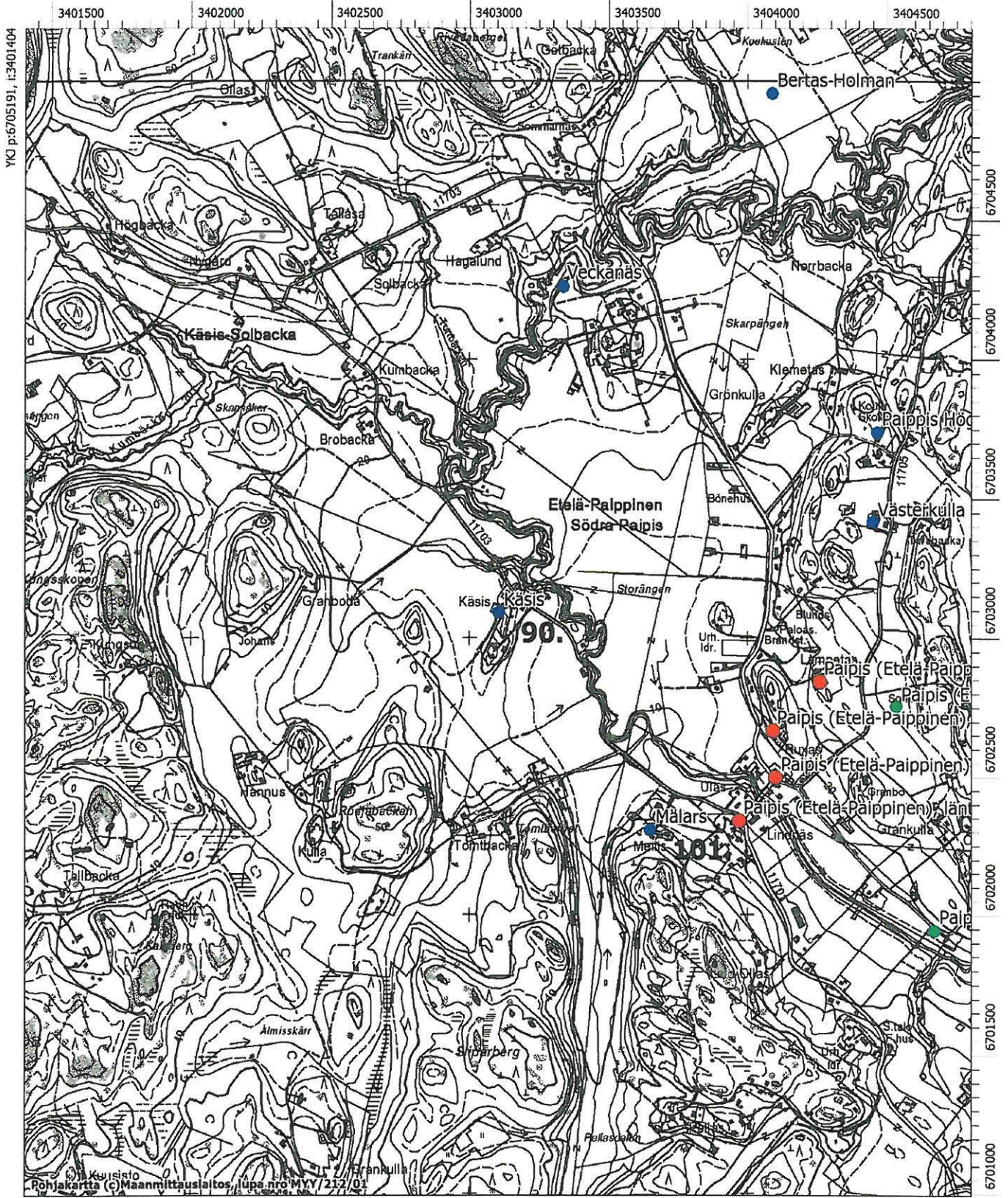
Kohde tarkastettiin 2007 inventoinnissa. Paikalla on peltojen ympäröimä pohjois-eteläsuuntainen mäennyppylä Sipoonjoen lounaisrannalla. Alueelta ei löytynyt mitään kivi-kautiseen asuinpaikkaan viittaavaa.



Ote peruskartasta 204309 Järvenpää

90. Sipoo, 1000003928, Käsik, ptko: 6703091 ikoo: 3403104

101. Sipoo, 1000005191, Mälars, ptko: 6702305 ikoo: 3403649





## 91. Sipoo, 1000003929, Skogsängsbacka, löytöpaikat/irtolöytöpaikat, kivikautinen

### PERUSTIEDOT

*MJtunnus:* 1000003929  
*Kohdenimi:* Skogsängsbacka  
*Kunta:* Sipoo  
*Kohdetarkenne:* -  
*MJtyyppi:* löytöpaikat  
*Rauhoitusluokka:* ei määritelty  
*MJalatyyppi:* irtolöytöpaikat  
*Lukumäärä:* -  
*Ajoitus:* kivikautinen  
*Laji:* irtolöytö  
*P:* 6700488  
*I:* 3400032  
*Z:* 42,5-45  
*Peruskartta:* 204308 Kerava  
*Koordinaattiselite:* arvioidut löytökoordinaatit  
*Etäisyystieto:* Sipoon vanhasta kirkosta n. 5,6 km luoteeseen

### ARKISTOTIEDOT

*Lähteet:* -  
*Tutkimukset:* -  
*Löydöt:* KM 23184

### INVENTOINTI 2007

*Aika:* 3.5.2007 Satu Koivisto  
*Löydöt:* -  
*Karttaotteet:* Ote peruskartasta 204308 Kerava, s. 46  
*Digikuvat:* DG40.jpg  
*Negatiivit:* F145229  
*Diat:* -

### *Kuvaus:*

Kivikirves (KM 23184) on löytynyt Martinkylän Skogsängsbackasta peltotöiden yhteydessä.

Löytöpaikka tarkastettiin 2007 inventoinnissa. Paikalla on hieno, paikoin jyrkästikin lounaaseen viettävä rinne. Alue on puutarhamaan reunaa ja niittyä. Topografialtaan alue soveltuisi hyvin kivikautisen asuinpaikan löytymiseen. Rinne oli inventointiajankohtana kuitenkin kauttaaltaan kasvillisuuden peittämä muutamia kasvimaita ja kukkapenkkejä lukuunottamatta. Paikalta ei löytynyt mitään kiinteään muinaisjäännökseen viittaavaa.



## 92. Sipoo, 1000003930, Falkbergsklobbarna 1, löytöpaikat/irtolöytöpaikat, kivikautinen

### PERUSTIEDOT

<i>MJtunnus:</i>	1000003930
<i>Kohdenimi:</i>	Falkbergsklobbarna 1
<i>Kunta:</i>	Sipoo
<i>Kohdetarkenne:</i>	-
<i>MJtyyppi:</i>	löytöpaikat
<i>Rauhoitusluokka:</i>	ei määritelty
<i>MJalatyyppe:</i>	irtolöytöpaikat
<i>Lukumäärä:</i>	-
<i>Ajoitus:</i>	kivikautinen
<i>Laji:</i>	irtolöytö
<i>P:</i>	6686556
<i>I:</i>	3404343
<i>Z:</i>	25-30
<i>Peruskartta:</i>	204310 Hangelby
<i>Koordinaattiselite:</i>	arvioidut löytökoordinaatit
<i>Etäisyystieto:</i>	Sipoon vanhasta kirkosta 10 km etelään

### ARKISTOTIEDOT

<i>Lähteet:</i>	-
<i>Tutkimukset:</i>	-
<i>Löydöt:</i>	KM 24421

### INVENTOINTI 2007

<i>Aika:</i>	15.5.2007 Satu Koivisto
<i>Löydöt:</i>	-
<i>Karttaotteet:</i>	Ote peruskartasta 204310 Hangelby, s. 39
<i>Digikuvat:</i>	-
<i>Negatiivit:</i>	-
<i>Diat:</i>	-

### *Kuvaus:*

Reikäkivi (KM 24421) on löytynyt Massbyn ja Immersbyn kylien rajalta Falksbergsklobbarna -nimisen kallion eteläkärjestä. Esine löytyi mineraalien etsinnän yhteydessä muinaiselta ranta-törmältä, kalliojyrkänteen alaosaan, noin puolen metrin syvyydestä.

Löytöpaikka tarkastettiin 2007 inventoinnissa ja se sijaitsee Porvoonväylän pohjoisreunalla, läheisen Vägaträskin rannasta n. 370 m kaakkoon. Paikalla on lounaaseen laskeva kalliojyrkänteen, jonka alaosaan geologit ovat löytäneet kiviesineen. Paikalla kaivettiin muutamia koe-pistoja, mutta niissä ei havaittu mitään kivikautiseen asuinpaikkaan viittaavaa. Inventoinnissa löytöpaikan yläpuolelta löytyi kvartsilouhos, Falkbergsklobbarna 2.

### 93. Sipoo, 1000003931, Sandbacka 1, löytöpaikat/irtolöytöpaikat, kivikautinen

#### PERUSTIEDOT

*MJtunnus:* 1000003931  
*Kohdenimi:* Sandbacka 1  
*Kunta:* Sipoo  
*Kohdetarkenne:* -  
*MJtyyppi:* löytöpaikat  
*Rauhoitusluokka:* ei määritelty  
*MJalatyyppi:* irtolöytöpaikat  
*Lukumäärä:* -  
*Ajoitus:* kivikautinen  
*Laji:* irtolöytö  
*P:* 6699472  
*I:* 3399896  
*Z:* 40  
*Peruskartta:* 204308 Kerava  
*Koordinaattiselite:* arvioidut löytökoordinaatit  
*Etäisyystieto:* Sipoon vanhasta kirkosta 5,1 km länsiluoteeseen

#### ARKISTOTIEDOT

*Lähteet:* -  
*Tutkimukset:* -  
*Löydöt:* KM 24726

#### INVENTOINTI 2007

*Aika:* 2.5.2007 Satu Koivisto  
*Löydöt:* -  
*Karttaotteet:* Ote peruskartasta 204308 Kerava, s. 99  
*Digikuvat:* DG39.jpg  
*Negatiivit:* F145228  
*Diat:* -

#### *Kuvaus:*

Reikäkivi (KM 24726) on löytynyt Martinkylän Talmasta Sandbackan tilalta, laskettelurinteen "takaa". Esine löytyi sorakuopan reunaa kulkevan Lökströmintien ojaa kaivettaessa. Löytöpaikka tarkastettiin 2007 inventoinnissa. Lökströmintien ojat olivat kasvillisuuden peitossa, mutta tienristeyksen läheisyydessä on vanha hiekkakuoppa pisteessä pkoo: 6699516, ikoo: 3399961. Kuopan seinämät tarkastettiin, mutta hienossa hiekkamaassa ei havaittu mitään kivikautiseen asuinpaikkaan viittaavaa. Tienristeyksen pohjoispuolella oleva peltorinne vaikuttaa topografialtaan hyvin kivikautiseen asutukseen sopivalta. Pelto oli kuitenkin kesannolla, joten pintapoiminta ei onnistunut. Pellon pohjoispuolella olevaan metsään, Talman laskettelurinteen eteläreunalle, kaivettiin muutamia koepistoja, mutta ne olivat löydöttömiä. Metsän eteläreunalta löytyi kuitenkin vanha rajakiveys Sandbacka 2.



Kuva 41. Sandbacka 1. Kivikautinen löytöpaikka hiekkakuopan kohdalla. Itäkoilliseen. DG39.jpg. Satu Koivisto.



## 94. Sipoo, 1000003932, Massby Lövkulla, löytöpaikat/irtolöytöpaikat, kivikautinen

### PERUSTIEDOT

<i>MJtunnus:</i>	1000003932
<i>Kohdenimi:</i>	Massby Lövkulla
<i>Kunta:</i>	Sipoo
<i>Kohdetarkenne:</i>	-
<i>MJtyyppi:</i>	löytöpaikat
<i>Rauhoitusluokka:</i>	ei määritelty
<i>MJalatyyppe:</i>	irtolöytöpaikat
<i>Lukumäärä:</i>	-
<i>Ajoitus:</i>	kivikautinen
<i>Laji:</i>	irtolöytö
<i>P:</i>	6687662
<i>I:</i>	3405565
<i>Z:</i>	16
<i>Peruskartta:</i>	204310 Hangelby
<i>Koordinaattiselite:</i>	arvioidut löytökoordinaatit
<i>Etäisyystieto:</i>	Sipoon vanhasta kirkosta 9 km eteläkaakkoon

### ARKISTOTIEDOT

<i>Lähteet:</i>	-
<i>Tutkimukset:</i>	-
<i>Löydöt:</i>	KM 28107

### INVENTOINTI 2007

<i>Aika:</i>	2.5.2007 Satu Koivisto
<i>Löydöt:</i>	-
<i>Karttaotteet:</i>	Ote peruskartasta 204310 Hangelby, s. 60
<i>Digikuvat:</i>	-
<i>Negatiivit:</i>	-
<i>Diat:</i>	-

### *Kuvaus:*

Poikkikirves (KM 28107) on löydetty Massbyn Lövkullan tilan kynnetystä pellosta.

Löytöpaikka tarkastettiin 2007 inventoinnissa. Paikalla on laaja-alainen, koilliseen laskeutuva peltorinne. Rinteen yläosassa, pisteessä pkoo=6687619, ikoo=3405469 löytyi paljon kvartssia. Paikalla on pelloksi raivattu kallioinen moreenikumpu, jossa on ilmeisesti kvartsisuoni. Luon-  
taisten kvartsiin lisäksi pellon ylärinteessä oli paljon historiallisen ajan löytöjä, erityisesti lasia, mutta niitä ei otettu talteen. Paikalla ei havaittu mitään kivikautiseen asuinpaikkaan viit-  
taavaa.

## 95. Sipoo, 1000003934, Hertsby, löytöpaikat/irtolöytöpaikat, rautakautinen ja/tai keskiaikainen

### PERUSTIEDOT

*MJtunnus:* 1000003934  
*Kohdenimi:* Hertsby  
*Kunta:* Sipoo  
*Kohdetarkenne:* -  
*MJtyyppi:* löytöpaikat  
*Rauhoitusluokka:* ei määritelty  
*MJalatyyppi:* irtolöytöpaikat  
*Lukumäärä:* -  
*Ajoitus:* rautakautinen ja/tai keskiaikainen  
*Laji:* irtolöytö  
*P:* 6698312  
*I:* 3407361  
*Z:* 28  
*Peruskartta:* 204311 Nickby  
*Koordinaattiselite:* arvioidut löytökoordinaatit  
*Etäisyystieto:* Sipoon vanhasta kirkosta 3,7 km itäkoilliseen

### ARKISTOTIEDOT

*Lähteet:* -  
*Tutkimukset:* -  
*Löydöt:* KM 30285

### INVENTOINTI 2007

*Aika:* 11.5.2007 Satu Koivisto  
*Löydöt:* -  
*Karttaotteet:* Ote peruskartasta 204311 Nickby, s. 97  
*Digikuvat:* DG53.jpg  
*Negatiivit:* F145242  
*Diat:* -

### *Kuvaus:*

Tulusrauta (KM 30285) löytyi saunan kivijalan kunnostustöiden yhteydessä vajaan metrin syvyydestä savisesta maasta.

Löytöpaikka tarkastettiin 2007 inventoinnissa. Paikalla on omakotitalon pihalla oleva saunarakennus rautatien eteläreunalla. Saviselle pihalle ei kaivettu koekuoppaa. Tulusraudat ovat olleet käytössä rautakaudelta aina 1800-luvulle ja Sipoosta ei vielä tunneta varmuudella rautakautteen ajoittuvia kiinteitä muinaisjäännöksiä, joten löytö ajoittunee historialliseen aikaan.

## 96. Sipoo, 1000003935, Näsis, löytöpaikat/irtolöytöpaikat, esihistoriallinen

### PERUSTIEDOT

<i>MJtunnus:</i>	1000003935
<i>Kohdenimi:</i>	Näsis
<i>Kunta:</i>	Sipoo
<i>Kohdetaranne:</i>	-
<i>MJtyyppi:</i>	löytöpaikat
<i>Rauhoitusluokka:</i>	ei määritelty
<i>MJalatyypit:</i>	irtolöytöpaikat
<i>Lukumäärä:</i>	1
<i>Ajoitus:</i>	esihistoriallinen
<i>Laji:</i>	irtolöytö
<i>P:</i>	6700490
<i>I:</i>	3406790
<i>Z:</i>	20
<i>Peruskartta:</i>	204312 Pornainen
<i>Koordinaattiselite:</i>	GPS keskikoordinaatit
<i>Etäisyystieto:</i>	Sipoon vanhasta kirkosta 4,7 km koilliseen

### ARKISTOTIEDOT

<i>Lähteet:</i>	-
<i>Tutkimukset:</i>	Petro Pesonen 1997 tarkastus
<i>Löydöt:</i>	KM 30527:1-3

### INVENTOINTI 2007

<i>Aika:</i>	29.5.2007 Satu Koivisto
<i>Löydöt:</i>	-
<i>Karttaotteet:</i>	Ote peruskartasta 204312 Pornainen, s. 67
<i>Digikuvat:</i>	-
<i>Negatiivit:</i>	-
<i>Diat:</i>	-

### *Kuvaus:*

Kvartsi-iskos (KM 30527:1), saviastian kappale (KM 30527:2) ja liitupiipun varren katkelma (KM 30527:3) on poimittu Näsiksen pellostasta, talon päärakennuksesta 200 m lounaaseen Sipoonjoen toiselta puolelta. Paikalla on korkea peltokumpare, jonka alarinteestä löydöt ovat.

Löytöpaikka tarkastettiin 2007 inventoinnissa. Paikalla on jyrkkäpiirteinen Sipoonjoen rantatörmä, joka oli inventointiajankohtana kesannolla, joten pintapöimintä kohteella ei onnistunut. Kumpumaisen peltorinteen alaosaan on löytynyt yksi kvartsi-iskos ja historiallisen ajan saviastian pala sekä liitupiipun katkelma. Topografian perusteella on mahdollista, että muinaisen, pohjoisluoteeseen pistävän niemen kärjessä on kivikautinen asuinpaikka.



## 97. Sipoo, 1000003936, Kotimäentie, löytöpaikat/irtolöytöpaikat, kivi-kautinen

### PERUSTIEDOT

*MJtunnus:* 1000003936  
*Kohdenimi:* Kotimäentie  
*Kunta:* Sipoo  
*Kohdetarkenne:* -  
*MJtyyppi:* löytöpaikat  
*Rauhoitusluokka:* ei määritelty  
*MJalatyyppi:* irtolöytöpaikat  
*Lukumäärä:* 1  
*Ajoitus:* kivikautinen  
*Laji:* irtolöytö  
*P:* 6698128  
*I:* 3401717  
*Z:* 25  
*Peruskartta:* 204308 Kerava  
*Koordinaattiselite:* arvioidut löytökoordinaatit  
*Etäisyystieto:* Sipoon vanhasta kirkosta 2,8 km länsiluoteeseen

### ARKISTOTIEDOT

*Lähteet:* -  
*Tutkimukset:* -  
*Löydöt:* KM 31638

### INVENTOINTI 2007

*Aika:* 14.5.2007 Satu Koivisto  
*Löydöt:* -  
*Karttaotteet:* Ote peruskartasta 204308 Kerava, s. 99  
*Digikuvat:* DG57.jpg  
*Negatiivit:* F145246  
*Diat:* -

### Kuvaus:

Taltoa (KM 31638) on löytynyt Kotimäentieltä tien pinnalle ajetun soran joukosta.

Löytöpaikka tarkastettiin 2007 inventoinnissa, koska sen läheisyydessä on Antbackan kivi-kautinen löytöpaikka ja Flätbackan asuinpaikka. Paikalla ei kuitenkaan havaittu mitään kiinteään muinaisjäänökseen viittaavaa ja tien pinnalle ajetun soran alkuperä on selvittämättä.

## 98. Sipoo, 1000005185, Kläckarsåker, löytöpaikat/irtolöytöpaikat, kivikautinen

### PERUSTIEDOT

<i>MJtunnus:</i>	1000005185
<i>Kohdenimi:</i>	Kläckarsåker
<i>Kunta:</i>	Sipoo
<i>Kohdetarenne:</i>	-
<i>MJtyyppi:</i>	löytöpaikat
<i>Rauhoitusluokka:</i>	ei määritelty
<i>MJalatyyppi:</i>	irtolöytöpaikat
<i>Lukumäärä:</i>	-
<i>Ajoitus:</i>	kivikautinen
<i>Laji:</i>	irtolöytö
<i>P:</i>	6696056
<i>I:</i>	3404135
<i>Z:</i>	-
<i>Peruskartta:</i>	204308 Kerava
<i>Koordinaattiselite:</i>	arvioidut löytökoordinaatit
<i>Etäisyystieto:</i>	Sipoon vanhasta kirkosta 540 m etelään

### ARKISTOTIEDOT

<i>Lähteet:</i>	-
<i>Tutkimukset:</i>	Lauri Pohjakallio 1971 inventointi Inventointikertomuksen kohde 7, peruskartta 2043 08 Kerava.
<i>Löydöt:</i>	Porvoon museo 13

### INVENTOINTI 2007

<i>Aika:</i>	16.5.2007 Satu Koivisto
<i>Löydöt:</i>	-
<i>Karttaotteet:</i>	Ote peruskartasta 204308 Kerava, s. 196
<i>Digikuvat:</i>	-
<i>Negatiivit:</i>	-
<i>Diat:</i>	-

### *Kuvaus:*

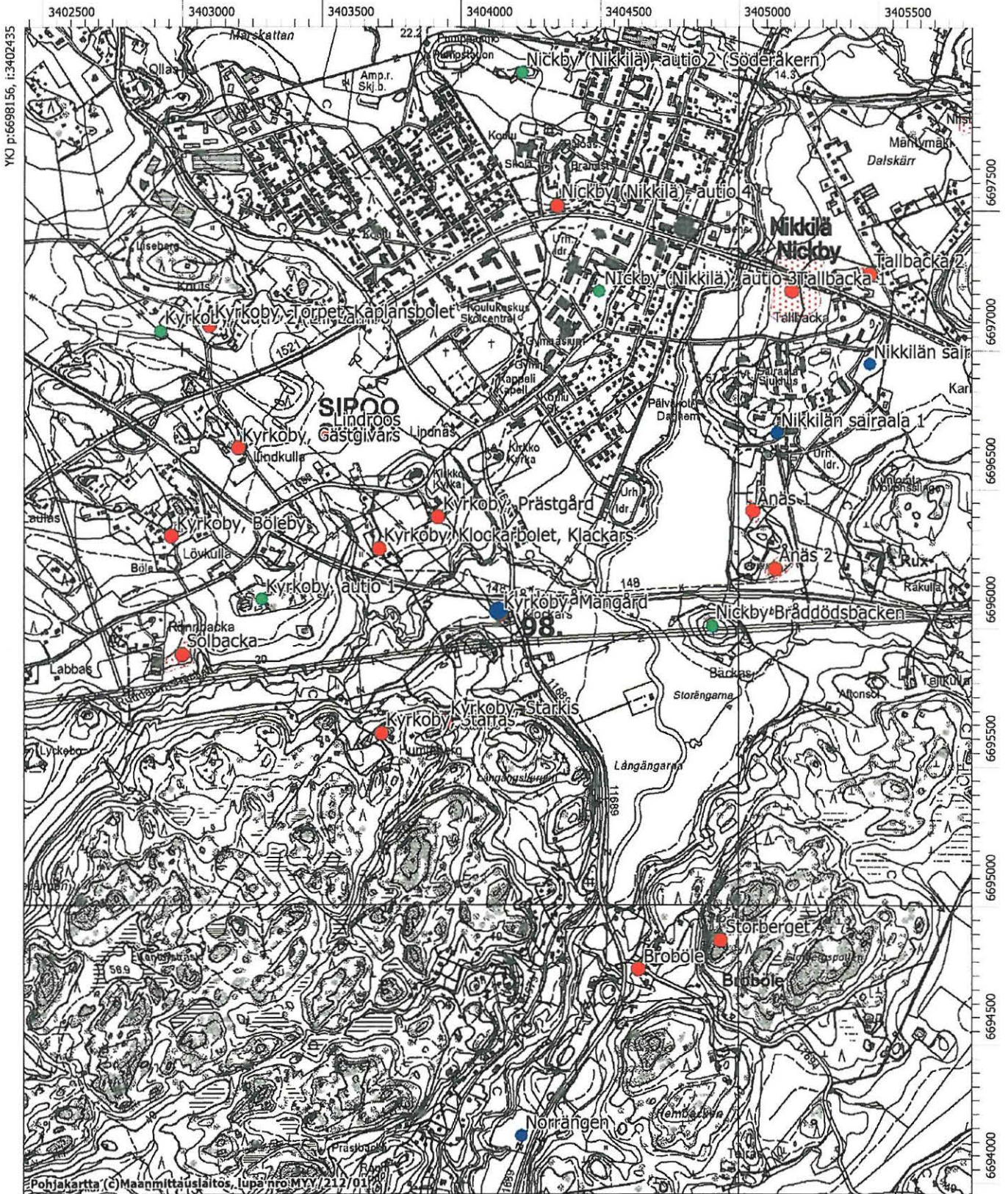
Vasarakirveen teräkatkelma (Porvoon museo 13) on löytynyt Klockarsin talon pellolta. Tarkka löytöpaikka ei ole tiedossa. Vuoden 1971 inventoinnissa ei mahdollisilta löytöpaikoilta havaittu mitään kiinteään muinaisjäännökseen viittaavaa.

Löytöpaikka tarkastettiin 2007 inventoinnissa. Avoimina olleet tilaa ympäröivät pellot tarkastettiin, mutta alueella ei havaittu mitään kivikautiseen asuinpaikkaan viittaavaa.



Ote peruskartasta 204308 Kerava

98. Sipoo, 1000005185, Kläckarsåker, pkoo: 6696056 ikoo: 3404135





**99. Sipoo, 1000005188, Nordebo, löytöpaikat/irtolöytöpaikat, kivikautinen**

## PERUSTIEDOT

*MJtunnus:* 1000005188  
*Kohdenimi:* Nordebo  
*Kunta:* Sipoo  
*Kohdetarkenne:* -  
*MJtyyppi:* löytöpaikat  
*Rauhoitusluokka:* ei määritelty  
*MJalatyyppe:* irtolöytöpaikat  
*Lukumäärä:* 1  
*Ajoitus:* kivikautinen  
*Laji:* irtolöytö  
*P:* 6701224  
*I:* 3399255  
*Z:* -  
*Peruskartta:* 204309 Järvenpää  
*Koordinaattiselite:* arvioidut löytökoordinaatit  
*Etäisyystieto:* Sipoon vanhasta kirkosta 6,7 km luoteeseen

## ARKISTOTIEDOT

*Lähteet:* -  
*Tutkimukset:* Lauri Pohjakallio 1971 inventointi Inventointikertomuksen kohde 2, peruskartta 2043 09 Järvenpää.  
*Löydöt:* KM 10773

## INVENTOINTI 2007

*Aika:* 2.5.2007 Satu Koivisto  
*Löydöt:* -  
*Karttaotteet:* Ote peruskartasta 204309 Järvenpää, s. 46  
*Digikuvat:* -  
*Negatiivit:* -  
*Diat:* -

*Kuvaus:*

Taltoa (KM 10773) on löytynyt Martinkylästä Nordebon palstalta. Tarkat löytöpaikkatiedot puuttuvat. Vuoden 1971 inventoinnissa ei mahdollisilta löytöpaikoilta havaittu mitään kiinteään muinaisjäännökseen viittaavaa.

Löytöpaikka tarkastettiin 2007 inventoinnissa. Kohde sijaitsee metsäisellä mäellä Talman koulun lounaispuolella. Alueella on Rakennuspartio Oy:n aidattu varastoalue. Löytöpaikka on tasoitettua sorakenttää. Alueen kaakkoispuolella, rivitaloyhtiön ja varastoalueen välissä on pieni havupuuvaltainen metsä, johon kaivettiin muutamia koepistoja. Maaperä alueella on hiekkaa, mutta paikalla ei havaittu mitään muinaisjäännökseen viittaavaa.

**100. Sipoo, 1000005189, Ollila, löytöpaikat/irtolöytöpaikat, kivikautinen**

## PERUSTIEDOT

*MJtunnus:* 1000005189  
*Kohdenimi:* Ollila  
*Kunta:* Sipoo  
*Kohdetarkenne:* -  
*MJtyyppi:* löytöpaikat  
*Rauhoitusluokka:* ei määritelty  
*MJalatyypit:* irtolöytöpaikat  
*Lukumäärä:* -  
*Ajoitus:* kivikautinen  
*Laji:* irtolöytö  
*P:* 6702510  
*I:* 3399133  
*Z:* -  
*Peruskartta:* 204309 Järvenpää  
*Koordinaattiselite:* arvioidut löytökoordinaatit  
*Etäisyystieto:* Sipoon vanhasta kirkosta 7,7 km luoteeseen

## ARKISTOTIEDOT

*Lähteet:* -  
*Tutkimukset:* Lauri Pohjakallio 1971 inventointi Inventointikertomuksen kohde 4, peruskartta 2043 09 Järvenpää.  
*Löydöt:* Keravan kotiseutumuseo, reikäkivi

## INVENTOINTI 2007

*Aika:* 27.4.2007 Satu Koivisto  
*Löydöt:* -  
*Karttaotteet:* Ote peruskartasta 204309 Järvenpää, s. 46  
*Digikuvat:* -  
*Negatiivit:* F145223  
*Diat:* -

*Kuvaus:*

Keravan kotiseutumuseon kokoelmiin kuuluva soikea reikäkivi on löytynyt Martinkylästä Ollilan tilalta, noin 200 m talosta kaakkoon. Todennäköinen löytöpaikka on kuitenkin talon itäpuolella oleva pelto. Vuoden 1971 inventoinnissa ei löytöpaikalta havaittu mitään kiinteään muinaisjäännökseen viittaavaa.

Löytöpaikka tarkastettiin 2007 inventoinnissa. Kohde sijaitsee Talman golfkentän länsireunalalla. Alue on nykyään tasoitettua, sorapintaista parkkialuetta, jonka etelä- ja lounaisreunalla on muutamia hiekka- ja sorakasoja. Löytöpaikan pohjoispuolella on golfkentän huoltorakennuksia, itäpuolella kulkee tie. Löytöpaikan itäpuolella olevat pellot tarkastettiin inventoinnissa, mutta alueelta ei löytynyt mitään kivikautiseen asuinpaikkaan viittaavaa.

**101. Sipoo, 1000005191, Mälars, löytöpaikat/irtolöytöpaikat, kivikautinen**

## PERUSTIEDOT

*MJtunnus:* 1000005191  
*Kohdenimi:* Mälars  
*Kunta:* Sipoo  
*Kohdetarkenne:* -  
*MJtyyppi:* löytöpaikat  
*Rauhoitusluokka:* ei määritelty  
*MJalatyyppi:* irtolöytöpaikat  
*Lukumäärä:* 1  
*Ajoitus:* kivikautinen  
*Laji:* irtolöytö  
*P:* 6702305  
*I:* 3403649  
*Z:* 20  
*Peruskartta:* 204309 Järvenpää  
*Koordinaattiselite:* arvioidut löytökoordinaatit  
*Etäisyystieto:* Sipoon vanhasta kirkosta 5,7 km pohjoiseen

## ARKISTOTIEDOT

*Lähteet:* -  
*Tutkimukset:* Lauri Pohjakallio 1971 inventointi Inventointikertomuksen kohde 7, peruskartta 2043 09 Järvenpää.  
*Löydöt:* KM 2452:62

## INVENTOINTI 2007

*Aika:* 16.5.2007 Satu Koivisto  
*Löydöt:* -  
*Karttaotteet:* Ote peruskartasta 204309 Järvenpää, s. 186  
*Digikuvat:* -  
*Negatiivit:* -  
*Diat:* -

*Kuvaus:*

Vasarakirveen teräpuoli (KM 2452:62) on löydetty Paippisten Mälarsin eli Meiliksen talon maalta. Tarkkaa löytöpaikkaa ei tiedetä. Vuoden 1971 inventoinnissa ei mahdollisilta löytöpaikoilta havaittu mitään kiinteään muinaisjäänökseen viittaavaa.

Löytöpaikka tarkastettiin 2007 inventoinnissa. Paikalla on pohjoiseen ja luoteeseen, kohti Sipoonjokea laskeutuvia laajoja peltorinteitä. Mälarsin talo on rakennettu muinaisen, pohjoiseen pistävän niemen kärkeen. Paikalla ei havaittu mitään kivikautiseen asuinpaikkaan viittaavaa, vaikka topografialtaan se sellaiseksi soveltuisi.



## 102. Sipoo, 1000005192, Västerkulla, löytöpaikat/irtolöytöpaikat, kivikautinen

### PERUSTIEDOT

*MJtunnus:* 1000005192  
*Kohdenimi:* Västerkulla  
*Kunta:* Sipoo  
*Kohdetarkenne:* -  
*MJtyyppi:* löytöpaikat  
*Rauhoitusluokka:* ei määritelty  
*MJalatyyppi:* irtolöytöpaikat  
*Lukumäärä:* -  
*Ajoitus:* kivikautinen  
*Laji:* irtolöytö  
*P:* 6703419  
*I:* 3404450  
*Z:* -  
*Peruskartta:* 204309 Järvenpää  
*Koordinaattiselite:* arvioidut löytökoordinaatit  
*Etäisyystieto:* Sipoon vanhasta kirkosta 6,8 km pohjoiseen

### ARKISTOTIEDOT

*Lähteet:* -  
*Tutkimukset:* Lauri Pohjakallio 1971 inventointi Inventointikertomuksen kohde 8, peruskartta 2043 09 Järvenpää.  
*Löydöt:* Sipoon kotiseutumuseo, alkeellinen kirves

### INVENTOINTI 2007

*Aika:* 16.5.2007 Satu Koivisto  
*Löydöt:* -  
*Karttaotteet:* Ote peruskartasta 204309 Järvenpää, s. 106  
*Digikuvat:* -  
*Negatiivit:* -  
*Diat:* -

### *Kuvaus:*

Sipoon kotiseutumuseossa säilytettävä alkeellinen kirves on löytynyt Paippisten Västerkullan tontilta 1930-luvulla. Tarkkaa löytöpaikkaa ei tiedetä.

Löytöpaikka tarkastettiin 2007 inventoinnissa. Västerkullan tila sijaitsee Etelä-Paippisissa laajojen peltoaukeiden ympäröimällä moreenimäellä. Ei ole tiedossa, miltä pelloilta löytö on tehty. Sopivia kohtia tarkastettiin inventoinnissa, mutta paikalla ei havaittu mitään kivikautiseen asuinpaikkaan viittaavaa.

### 103. Sipoo, 100005193, Paippis Högre folkskola, löytöpaikat/irtolöytöpaikat, kivikautinen

#### PERUSTIEDOT

*MJtunnus:* 100005193  
*Kohdenimi:* Paippis Högre folkskola  
*Kunta:* Sipoo  
*Kohdetarckenne:* -  
*MJtyyppi:* löytöpaikat  
*Rauhoitusluokka:* ei määritelty  
*MJalatyyppe:* irtolöytöpaikat  
*Lukumäärä:* 1  
*Ajoitus:* kivikautinen  
*Laji:* irtolöytö  
*P:* 6703739  
*I:* 3404465  
*Z:* -  
*Peruskartta:* 204309 Järvenpää  
*Koordinaattiselite:* arvioidut löytökoordinaatit  
*Etäisyystieto:* Sipoon vanhasta kirkosta 7,1 km pohjoiseen

#### ARKISTOTIEDOT

*Lähteet:* -  
*Tutkimukset:* Lauri Pohjakallio 1971 inventointi Inventointikertomuksen kohde 9, peruskartta 2043 09 Järvenpää.  
*Löydöt:* Sipoon kotiseutumuseo, kourutaltoa

#### INVENTOINTI 2007

*Aika:* 16.5.2007 Satu Koivisto  
*Löydöt:* -  
*Karttaotteet:* Ote peruskartasta 204309 Järvenpää, s. 106  
*Digikuvat:* -  
*Negatiivit:* -  
*Diat:* -

#### *Kuvaus:*

Sipoon kotiseutumuseon kokoelmissa säilytettävä kourutaltoa on löytynyt v. 1927 Paippisista "vid högre folkskolan". Tarkkaa löytöpaikkaa ei tiedetä.

Löytöpaikka tarkastettiin 2007 inventoinnissa. Etelä-Paippisten koulu sijaitsee laajojen peltoaukeiden ympäröimällä moreenimäellä Sipoonjoen mutkassa. Koulun pihapiiri on urheilukenttänä ja nurmena, joten havainnointi oli hankalaa. Topografiansa perusteella alue soveltui kivikautiseksi asuinpaikaksi.

## 104. Sipoo, 1000005194, Veckanäs, löytöpaikat/irtolöytöpaikat, kivikautinen

### PERUSTIEDOT

*MJtunnus:* 1000005194  
*Kohdenimi:* Veckanäs  
*Kunta:* Sipoo  
*Kohdetarkenne:* -  
*MJtyyppi:* löytöpaikat  
*Rauhoitusluokka:* ei määritelty  
*MJalatyypit:* irtolöytöpaikat  
*Lukumäärä:* 1  
*Ajoitus:* kivikautinen  
*Laji:* irtolöytö  
*P:* 6704261  
*I:* 3403337  
*Z:* 20  
*Peruskartta:* 204309 Järvenpää  
*Koordinaattiselite:* arvioidut löytökoordinaatit  
*Etäisyystieto:* Sipoon vanhasta kirkosta 7,7 km pohjoiseen

### ARKISTOTIEDOT

*Lähteet:* -  
*Tutkimukset:* Lauri Pohjakallio 1971 inventointi Inventointikertomuksen kohde 10, peruskartta 2043 09 Järvenpää. Huom! Inventointikertomuksessa annettu löytöpaikan koordinaatti ja karttamerkit eivät täsmää.  
*Löydöt:* Sipoon kotiseutumuseo, tasatalta

### INVENTOINTI 2007

*Aika:* 16.5.2007 Satu Koivisto  
*Löydöt:* -  
*Karttaotteet:* Ote peruskartasta 204309 Järvenpää, s. 203  
*Digikuvat:* -  
*Negatiivit:* -  
*Diat:* -

### *Kuvaus:*

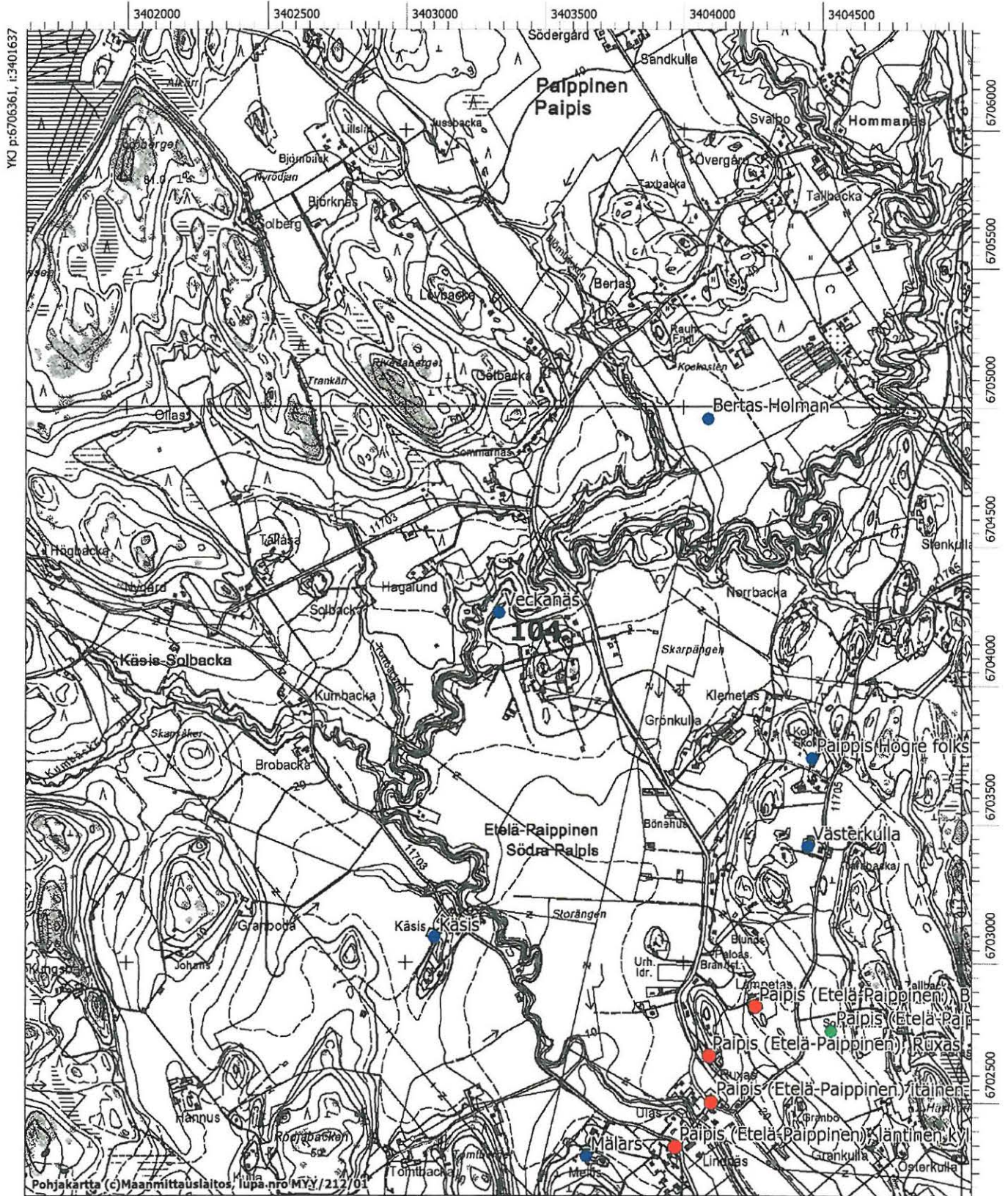
Sipoon kotiseutumuseon kokoelmissa säilytettävä tasatalta on löytynyt Etelä-Paippisista, Haversbackan tilalta. Löytöpaikka, Veckanäsin pelto, sijaitsee Haversbackan talosta n. 200 m luoteeseen. Pelto on pohjoiseen pistävällä Veckanäs -nimisellä niemellä, jossa on tasainen laki, ja jonka reunat putoavat jyrkästi Sipoonjokeen. Vuoden 1971 inventoinnissa ei mahdollisilta löytöpaikoilta havaittu mitään kiinteään muinaisjäännökseen viittaavaa.

Löytöpaikka tarkastettiin 2007 inventoinnissa. Alue on melko jyrkkäpiirteistä Sipoonjoen ranta-aluetta, jossa joki on muovannut voimakkaasti maisemaa. Löytöpaikka oli inventointiajankohtana laitumena, joten pintapoiminta ei ollut mahdollista. Topografian perusteella alue soveltuisi kivikautiseksi asuinpaikaksi.



Ote peruskartasta 204309 Järvenpää

104. Sipoo, 1000005194, Veckanäs, pkoo: 6704261 ikoo: 3403337





## 105. Sipoo, 1000005196, Bertas Holman, löytöpaikat/irtolöytöpaikat, kivikautinen

### PERUSTIEDOT

MJtunnus: 1000005196  
 Kohdenimi: Bertas Holman  
 Kunta: Sipoo  
 Kohdetaranne: -  
 MJtyyppi: löytöpaikat  
 Rauhoitusluokka: ei määritelty  
 MJalatyypit: ei määritelty  
 Lukumäärä: 1  
 Ajoitus: kivikautinen  
 Laji: irtolöytö  
 P: 6704958  
 I: 3404090  
 Z: 26  
 Peruskartta: 204309 Järvenpää  
*Koordinaattiselite:* arvioidut löytökoordinaatit  
*Etäisyystieto:* Sipoon vanhasta kirkosta 8,3 km pohjoiseen

### ARKISTOTIEDOT

*Lähteet:* -  
*Tutkimukset:* Lauri Pohjakallio 1971 inventointi Inventointikertomuksen kohde 12, peruskartta 2043 09 Järvenpää.  
*Löydöt:* KM 16871

### INVENTOINTI 2007

*Aika:* 16.5.2007 Satu Koivisto  
*Löydöt:* -  
*Karttaotteet:* Ote peruskartasta 204309 Järvenpää, s. 106  
*Digikuvat:* DG62.jpg  
*Negatiivit:* F145252  
*Diat:* -

### *Kuvaus:*

Vasarakirveen kantaosa (KM 16871) on löytynyt Paippisista, Bertaksen talon Holman-nimiseltä pellolta. Vuoden 1971 inventoinnissa ei löytöpaikkaa voitu tarkastaa viljelysten vuoksi.

Löytöpaikka tarkastettiin 2007 inventoinnissa. Paikalla on hyvin tasainen savensekainen pelto Sahnin puutarhan kasvihuoneiden ja Sipoonjoen välisessä maastossa. Paikalla ei havaittu mitään kivikautiseen asuinpaikkaan viittaavaa. Pellon pohjoisreunalla on suuri siirtolohkare, Kockosten, joka on rauhoitettu.



Kuva 42. Bertas Holman. Kivikautinen löytöpaikka Sipoonjoen rantapellolla Sahnin puutarhan kasvihuoneiden edessä. Koilliseen. DG62.jpg. Satu Koivisto.



## 106. Sipoo, 1000005202, Skeppmalm, löytöpaikat/irtolöytöpaikat, kivikautinen

### PERUSTIEDOT

*MJtunnus:* 1000005202  
*Kohdenimi:* Skeppmalm  
*Kunta:* Sipoo  
*Kohdetarkenne:* -  
*MJtyyppi:* löytöpaikat  
*Rauhoitusluokka:* ei määritelty  
*MJalatyyppi:* irtolöytöpaikat  
*Lukumäärä:* 1  
*Ajoitus:* kivikautinen  
*Laji:* irtolöytö  
*P:* 6706735  
*I:* 3403530  
*Z:* 50  
*Peruskartta:* 204309 Järvenpää  
*Koordinaattiselite:* arvioidut löytökoordinaatit  
*Etäisyystieto:* Sipoon vanhasta kirkosta 10,1 km pohjoiseen

### ARKISTOTIEDOT

*Lähteet:* -  
*Tutkimukset:* Lauri Pohjakallio 1971 inventointi Inventointikertomuksen kohde 14, peruskartta 2043 09 Järvenpää.  
*Löydöt:* Sipoon kotiseutumuseo, kivilajikaavin

### INVENTOINTI 2007

*Aika:* 16.5.2007 Satu Koivisto  
*Löydöt:* -  
*Karttaotteet:* Ote peruskartasta 204309 Järvenpää, s. 136  
*Digikuvat:* -  
*Negatiivit:* -  
*Diat:* -

### Kuvaus:

Sipoon kotiseutumuseossa säilytettävä kivilajikaavin on löytynyt Paippisista, Skeppmalmin laajalta soranottoalueelta. Vuoden 1971 inventoinnissa ei sorakuoppa-alueen reunoissa havaittu mitään kiinteään muinaisjäännökseen viittaavaa.

Löytöpaikka tarkastettiin 2007 inventoinnissa. Paikalla on laaja-alainen soranottoalue Paippisissa. Hiekkakuoppien reunoja tarkastettiin ja alueen pohjoispuolelle, Sipoonjoen ranta-alueelle kaivettiin muutamia koepistoja, mutta paikalla ei havaittu mitään kiinteään muinaisjäännökseen viittaavaa.

## 107. Sipoo, 1000005238, Waseniuska tomten, löytöpaikat/irtolöytöpaikat, kivikautinen

### PERUSTIEDOT

<i>MJtunnus:</i>	1000005238
<i>Kohdenimi:</i>	Waseniuska tomten
<i>Kunta:</i>	Sipoo
<i>Kohdetarenne:</i>	-
<i>MJtyyppi:</i>	löytöpaikat
<i>Rauhoitusluokka:</i>	ei määritelty
<i>MJalatyypit:</i>	irtolöytöpaikat
<i>Lukumäärä:</i>	1
<i>Ajoitus:</i>	kivikautinen
<i>Laji:</i>	irtolöytö
<i>P:</i>	6701306
<i>I:</i>	3407988
<i>Z:</i>	40
<i>Peruskartta:</i>	204312 Pornainen
<i>Koordinaattiselite:</i>	arvioidut löytökoordinaatit
<i>Etäisyystieto:</i>	Sipoon vanhasta kirkosta 6,1 km koilliseen

### ARKISTOTIEDOT

<i>Lähteet:</i>	-
<i>Tutkimukset:</i>	E.W. Drake 1929 inventointi Lauri Pohjakallio 1971 inventointi
<i>Löydöt:</i>	Sipoon kotiseutumuseo (nro 43) oikokirves

### INVENTOINTI 2007

<i>Aika:</i>	7.5.2007 Satu Koivisto
<i>Löydöt:</i>	-
<i>Karttaotteet:</i>	Ote peruskartasta 204312 Pornainen, s. 67
<i>Digikuvat:</i>	-
<i>Negatiivit:</i>	F145234
<i>Diat:</i>	-

### *Kuvaus:*

Sipoon kotiseutumuseon kokoelmissa säilytettävä oikokirves (nro 43) on löytynyt Linnanpellon kylästä entiseltä Waseniuksen tontilta. Paikka sijaitsee Jokimäkeen menevän tien luoteispuolella, Vermijärvestä n. 600 m lounaaseen, kaakkoon viettävällä peltorinteellä. Vuoden 1971 inventoinnissa ei paikalla havaittu mitään kiinteään muinaisjäännökseen viittaavaa.

Löytöpaikka tarkastettiin 2007 inventoinnissa. Tontilla olevaa vanhaa rakennusta käytetään kesämökkinä. Löytöpaikkana mainittu pelto oli umpeenkasvanut. Mökin länsipuolella kohoaa paikoin kallioinen Stenbacka. Sen kaakkoisrinne on hiljattain aukkohakattu. Moreenirinteeseen kaivettiin muutama koepisto, mutta paikalla ei havaittu mitään kiinteään muinaisjäännökseen viittaavaa.

## 108. Sipoo, 1000005240, Eriksnäs, löytöpaikat/irtolöytöpaikat, kivikautinen

### PERUSTIEDOT

<i>MJtunnus:</i>	1000005240
<i>Kohdenimi:</i>	Eriksnäs
<i>Kunta:</i>	Sipoo
<i>Kohdetarkenne:</i>	-
<i>MJtyyppi:</i>	löytöpaikat
<i>Rauhoitusluokka:</i>	ei määritelty
<i>MJalatyyppi:</i>	irtolöytöpaikat
<i>Lukumäärä:</i>	-
<i>Ajoitus:</i>	kivikautinen
<i>Laji:</i>	irtolöytö
<i>P:</i>	6685297
<i>I:</i>	3409121
<i>Z:</i>	-
<i>Peruskartta:</i>	204310 Hangelby
<i>Koordinaattiselite:</i>	arvioidut löytökoordinaatit
<i>Etäisyystieto:</i>	Sipoon vanhasta kirkosta 12,3 km kaakkoon

### ARKISTOTIEDOT

<i>Lähteet:</i>	-
<i>Tutkimukset:</i>	Lauri Pohjakallio 1971 inventointi Inventointikertomuksen kohde 8, peruskartta 2043 10 Hangelby.
<i>Löydöt:</i>	Sipoon kotiseutumuseo, vasarakirveen katkelma ja epämääräinen hioinkivi

### INVENTOINTI 2007

<i>Aika:</i>	31.5.2007 Satu Koivisto
<i>Löydöt:</i>	-
<i>Karttaotteet:</i>	Ote peruskartasta 204310 Hangelby, s. 57
<i>Digikuvat:</i>	-
<i>Negatiivit:</i>	-
<i>Diat:</i>	-

### *Kuvaus:*

Sipoon kotiseutumuseon kokoelmissa säilytettävä vasarakirveen katkelma ja epämääräinen hioinkivi on löydetty Eriksnäsistä. Tarkkoja löytöpaikkoja ei tiedetä.

Eriksnäsin kartanon alueella käytiin 2007 inventoinnissa. Kartanon itäpuolella oleva pelto tarkastettiin matkalla kallioiselle niemelle, mutta paikalla ei tavattu merkkejä kivikautisesta asuinpaikasta. Pellossa oli kuitenkin paljon historiallisen ajan löytöjä, mm. lasia, kuonaa ja posliinia, mutta niitä ei otettu talteen.



## 109. Sipoo, 100005241, Skvettbacka, löytöpaikat/irtolöytöpaikat, ajoittamaton

### PERUSTIEDOT

<i>MJtunnus:</i>	100005241
<i>Kohdenimi:</i>	Skvettbacka
<i>Kunta:</i>	Sipoo
<i>Kohdetarkenne:</i>	-
<i>MJtyyppi:</i>	löytöpaikat
<i>Rauhoitusluokka:</i>	ei määritelty
<i>MJalatyyppi:</i>	irtolöytöpaikat
<i>Lukumäärä:</i>	-
<i>Ajoitus:</i>	ajoittamaton
<i>Laji:</i>	irtolöytö
<i>P:</i>	6688300
<i>I:</i>	3407510
<i>Z:</i>	13
<i>Peruskartta:</i>	204310 Hangelby
<i>Koordinaattiselite:</i>	arvioidut löytökoordinaatit
<i>Etäisyystieto:</i>	Sipoon vanhasta kirkosta 9 km eteläkaakkoon

### ARKISTOTIEDOT

<i>Lähteet:</i>	-
<i>Tutkimukset:</i>	Lauri Pohjakallio 1971 inventointi Inventointikertomuksen kohde 13, peruskartta 2043 10 Hangelby.
<i>Löydöt:</i>	KM 11716

### INVENTOINTI 2007

<i>Aika:</i>	8.5.2007 Satu Koivisto
<i>Löydöt:</i>	-
<i>Karttaotteet:</i>	Ote peruskartasta 204310 Hangelby, s. 60
<i>Digikuvat:</i>	-
<i>Negatiivit:</i>	-
<i>Diat:</i>	-

### *Kuvaus:*

Reikäkivi (KM 11716 - luontainen kivi, johon on tehty reikä) on löydetty Kallbäckistä, Kallbäckintien itäpuolelta etelälounaaseen laskeutuvasta peltorinteestä. Vuoden 1971 inventoinnissa ei löytöpaikalla havaittu mitään kiinteään muinaisjäännökseen viittaavaa.

Löytöpaikka tarkastettiin 2007 inventoinnissa. Kohde sijaitsee Söderkullassa, Sibbesborgista n. 500 m koilliseen. Paikalla on pieni lounaaseen laskeutuva peltotilkku välittömästi Kallbäckintien itäreunalla. Pellosta löytyi runsaasti resentiä löytömateriaalia ja yksi palanut luu, joita ei otettu talteen.

## 110. Sipoo, 1000005242, Immersby Sandbacka, löytöpaikat/irtolöytöpaikat, kivikautinen

### PERUSTIEDOT

*MJtunnus:* 1000005242  
*Kohdenimi:* Immersby Sandbacka  
*Kunta:* Sipoo  
*Kohdetarkenne:* -  
*MJtyyppi:* löytöpaikat  
*Rauhoitusluokka:* ei määritelty  
*MJalatyypit:* irtolöytöpaikat  
*Lukumäärä:* 1  
*Ajoitus:* kivikautinen  
*Laji:* irtolöytö  
*P:* 6688890  
*I:* 3404539  
*Z:* 10  
*Peruskartta:* 204310 Hangelby  
*Koordinaattiselite:* arvioidut löytökoordinaatit  
*Etäisyystieto:* Sipoon vanhasta kirkosta 7,7 km etelään

### ARKISTOTIEDOT

*Lähteet:* -  
*Tutkimukset:* Lauri Pohjakallio 1971 inventointi Inventointikertomuksen kohde 14, peruskartta 2043 10 Hangelby.  
*Löydöt:* KM 18519

### INVENTOINTI 2007

*Aika:* 15.5.2007 Satu Koivisto  
*Löydöt:* -  
*Karttaotteet:* Ote peruskartasta 204310 Hangelby, s. 39  
*Digikuvat:* -  
*Negatiivit:* F145248  
*Diat:* -

### *Kuvaus:*

Poikkiteräinen kirves (KM 18519) löytyi perunannoston yhteydessä Immersbyn Sandbackan talosta noin 300 m länsilounaaseen.

Löytöpaikka tarkastettiin 2007 inventoinnissa. Paikalla on tasaista Immersbybäckenin rantapeltoa, joka sijaitsee hyvin matalalla rantakorkeudella. Kohteen nimen perusteella paikalla on joskus voinut olla hiekkaisempi kumpare, joka lienee tasoittunut ajan kuluessa peltoviljelyn vaikutuksesta. Alueella ei havaittu mitään kivikautiseen asuinpaikkaan viittaavaa.

## 111. Sipoo, 1000005243, Lill-Finnas, löytöpaikat/irtolöytöpaikat, kivikautinen

### PERUSTIEDOT

<i>MJtunnus:</i>	1000005243
<i>Kohdenimi:</i>	Lill-Finnas
<i>Kunta:</i>	Sipoo
<i>Kohdetarkenne:</i>	-
<i>MJtyyppi:</i>	löytöpaikat
<i>Rauhoitusluokka:</i>	ei määritelty
<i>MJalatyyppe:</i>	irtolöytöpaikat
<i>Lukumäärä:</i>	1
<i>Ajoitus:</i>	kivikautinen
<i>Laji:</i>	irtolöytö
<i>P:</i>	6688245
<i>I:</i>	3412098
<i>Z:</i>	-
<i>Peruskartta:</i>	204310 Hangelby
<i>Koordinaattiselite:</i>	arvioitua löytökoordinaatit
<i>Etäisyystieto:</i>	Sipoon vanhasta kirkosta 11,5 km kaakkoon

### ARKISTOTIEDOT

<i>Lähteet:</i>	-
<i>Tutkimukset:</i>	Lauri Pohjakallio 1971 inventointi Inventointikertomuksen kohde 21, peruskartta 2043 10 Hangelby.
<i>Löydöt:</i>	Sipoon kotiseutumuseo, vasarakirveen katkelma

### INVENTOINTI 2007

<i>Aika:</i>	23.5.2007 Satu Koivisto
<i>Löydöt:</i>	-
<i>Karttaotteet:</i>	Ote peruskartasta 204310 Hangelby, s. 212
<i>Digikuvat:</i>	-
<i>Negatiivit:</i>	-
<i>Diat:</i>	-

### *Kuvaus:*

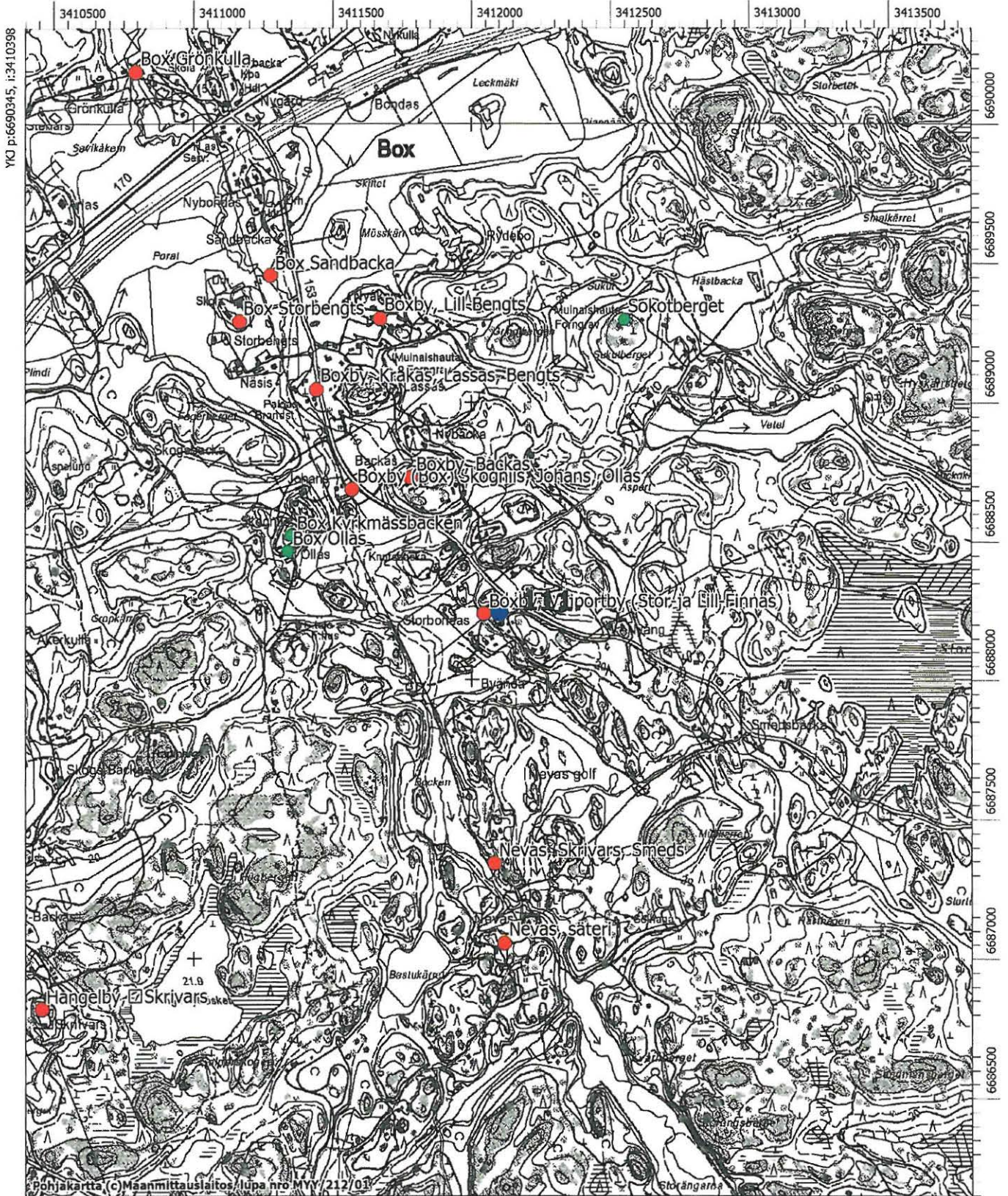
Sipoon kotiseutumuseossa säilytettävä vasarakirveen katkelma on löytynyt Boxin Lill-Finnasin tilalta. Tarkkaa löytöpaikkaa ei tiedetä.

Löytöpaikka tarkastettiin 2007 inventoinnissa. Lill-Finnasin tila sijaitsee Boxintien eteläpuolella olevalla moreenikumpareella ja sen pellot laskeutuvat lounaaseen kohti Nevas ätä. Peitteettömät pellot tarkastettiin inventoinnissa, mutta alueella ei havaittu mitään kivikautiseen asuinpaikkaan viittaavaa.



Ote peruskartasta 204310 Hangelby

111. Sipoo, 1000005243, Lill-Finnas, pkoo: 6688245 ikoo: 3412098





## 112. Sipoo, 1000005244, Rönkkulla, löytöpaikat/irtolöytöpaikat, kivikautinen

### PERUSTIEDOT

<i>MJtunnus:</i>	1000005244
<i>Kohdenimi:</i>	Rönkkulla
<i>Kunta:</i>	Sipoo
<i>Kohdetaranne:</i>	-
<i>MJtyyppi:</i>	löytöpaikat
<i>Rauhoitusluokka:</i>	ei määritelty
<i>MJalatyypit:</i>	irtolöytöpaikat
<i>Lukumäärä:</i>	1
<i>Ajoitus:</i>	kivikautinen
<i>Laji:</i>	irtolöytö
<i>P:</i>	6684640
<i>I:</i>	3407510
<i>Z:</i>	15
<i>Peruskartta:</i>	204310 Hangelby
<i>Koordinaattiselite:</i>	arvioitua löytökoordinaatit
<i>Etäisyystieto:</i>	Sipoon vanhasta kirkosta 12,6 km eteläkaakkoon

### ARKISTOTIEDOT

<i>Lähteet:</i>	-
<i>Tutkimukset:</i>	Lauri Pohjakallio 1971 inventointi Inventointikertomuksen kohde 24, peruskartta 2043 10 Hangelby.
<i>Löydöt:</i>	KM 10627

### INVENTOINTI 2007

<i>Aika:</i>	17.5.2007 Satu Koivisto
<i>Löydöt:</i>	-
<i>Karttaotteet:</i>	Ote peruskartasta 204310 Hangelby, s. 50
<i>Digikuvat:</i>	-
<i>Negatiivit:</i>	-
<i>Diat:</i>	-
<i>Kuvaus:</i>	

Oikokives (KM 10627) on löytynyt Kallbäckin Gumbostrandista, n. 200 m Rönkkullan talosta pohjoiseen, kallion alta, hiekkaisesta metsämaasta. Vuoden 1971 inventoinnissa ei havaittu mitään kiinteään muinaisjäännökseen viittaavaa.

Löytöpaikka tarkastettiin 2007 inventoinnissa. Verifikaatin mukaan nelisivuinen oikokirves on löytynyt Gyttevekenin rannasta tietä tehdessä, Rönkkullan talosta n. 200 m pohjoiseen ja meren rannasta n. 250 m. Maaperä alueella on hiekansekaista metsämaata kallion alapuolella. Tien reunat olivat inventointiajankohtana umpeenkasvaneet, joten havainnointi oli vaikeaa. Alueelta ei löytynyt mitään kiinteään muinaisjäännökseen viittaavaa. Löytöpaikasta 270 m länteen sijaitsee Kärren mitä ilmeisimmin pronssikaudelle ajoittuva asuinpaikka ja 860 m itään Stenskybergetin pronssikautinen rökkiöalue. Kaikki kohteet sijaitsevat samalla korkeudella, n. 15 m mpy. On mahdollista, että Rönkkullan löytö liittyy alueen pronssikautiseen asutukseen. Tehokkaalla koekuopituksella alueelta saattaisi löytyä merkkejä Råghomsfjärdenin rantojen pronssikautisesta asutuksesta.

**113. Sipoo, 1000005246, Smeds, löytöpaikat/irtolöytöpaikat, kivikautinen**

## PERUSTIEDOT

*MJtunnus:* 1000005246  
*Kohdenimi:* Smeds  
*Kunta:* Sipoo  
*Kohdetaranne:* -  
*MJtyyppi:* löytöpaikat  
*Rauhoitusluokka:* ei määritelty  
*MJalatyyppi:* irtolöytöpaikat  
*Lukumäärä:* 1  
*Ajoitus:* kivikautinen  
*Laji:* irtolöytö  
*P:* 6692491  
*I:* 3404583  
*Z:* -  
*Peruskartta:* 204311 Nickby  
*Koordinaattiselite:* arvioidut löytökoordinaatit  
*Etäisyystieto:* Sipoon vanhasta kirkosta 4,1 km eteläkaakkoon

## ARKISTOTIEDOT

*Lähteet:* -  
*Tutkimukset:* E.W. Drake 1929 inventointi  
 Lauri Pohjakallio 1971 inventointi Inventointikertomuksen kohde 2, peruskartta 2043 11 Nickby  
*Löydöt:* KM 2452:63  
 Sipoon kotiseutumuseo, kivikirves ja kourutaltoa

## INVENTOINTI 2007

*Aika:* 31.5.2007 Satu Koivisto  
*Löydöt:* -  
*Karttaotteet:* Ote peruskartasta 204311 Nickby, s. 215  
*Digikuvat:* -  
*Negatiivit:* -  
*Diat:* -

*Kuvaus:*

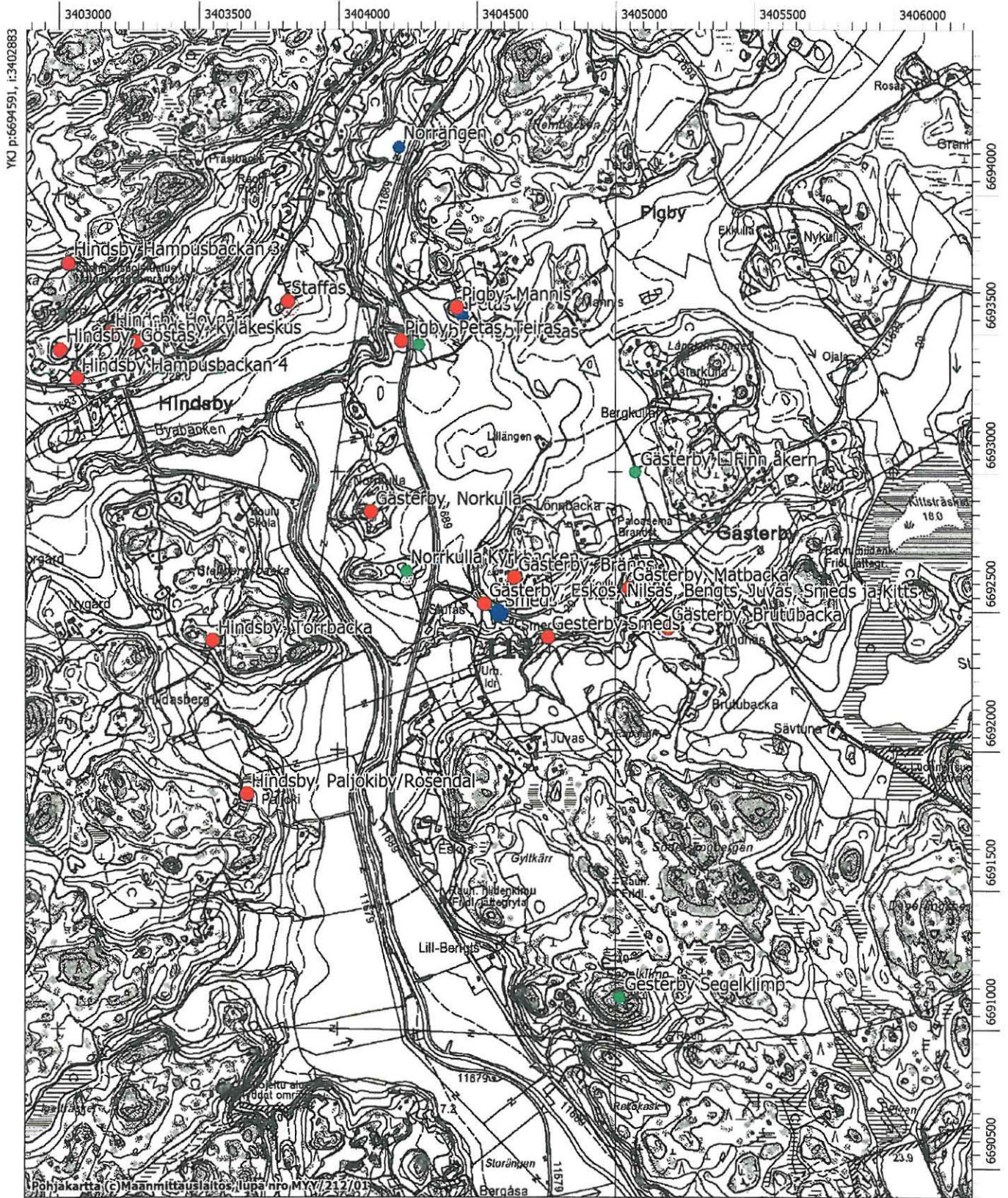
Vasarakirveen teräpuoli (KM 2452:63) ja Sipoon kotiseutumuseon kokoelmiin kuuluva kivikirves ja kourutaltoa on löydetty Gesterbyn Smedsin tilalta. Tarkkaa löytöpaikkaa ei tiedetä.

Löytöpaikka tarkastettiin 2007 inventoinnissa. Smedsin tila sijaitsee Gesterbyntien eteläpuolella melko jyrkkäpiirteisessä, kohti Sipoonjoen Storträsketiin johtavaan sivuhaaraan laskeutuvassa maisemassa. Peitteettömillä pellonosilla ei havaittu inventoinnissa mitään kivikautiseen asuinpaikkaan viittaavaa. Topografialtaan loivemmat peltorinteet soveltuisivat kivikautisen asuinpaikan sijainnille.



Ote peruskartasta 204311 Nickby

113. Sipoo, 1000005246, Smeds, pkoo: 6692491 ikoo: 3404583



YKJ p:6694591, i:3402883

Pohjakartta (c) Maanmittauslaitos, lupa nro MYV/212/01

MK 1:20000

YKJ p:6690391, i:3406283



## 114. Sipoo, 1000005247, Gästerby, löytöpaikat/irtolöytöpaikat, kivikautinen

### PERUSTIEDOT

*MJtunnus:* 1000005247  
*Kohdenimi:* Gästerby  
*Kunta:* Sipoo  
*Kohdetarkenne:* -  
*MJtyyppi:* löytöpaikat  
*Rauhoitusluokka:* ei määritelty  
*MJalatyyppi:* irtolöytöpaikat  
*Lukumäärä:* 1  
*Ajoitus:* kivikautinen  
*Laji:* irtolöytö  
*P:* 6691820  
*I:* 3409007  
*Z:* 25  
*Peruskartta:* 204311 Nickby  
*Koordinaattiselite:* arvioidut löytökoordinaatit  
*Etäisyystieto:* Sipoon vanhasta kirkosta 6,8 km kaakkoon

### ARKISTOTIEDOT

*Lähteet:* -  
*Tutkimukset:* Lauri Pohjakallio 1971 inventointi Inventointikertomuksen kohde 3, peruskartta 2043 11 Nickby  
*Löydöt:* KM 13311

### Kuvaus:

Mahdollinen iskukivi (KM 13311) on löytynyt Gesterbystä, Kristinelund -nimiseltä tontilta, puhelinpylvään juuresta. Löytö lienee peräisin kylän sorakuopasta, joka sijaitsee Sandkullan taloa vastapäätä, sen pohjoispuolella. Vuoden 1971 inventoinnissa ei Kristinelundin eikä sorakuopan ympäristöissä havaittu mitään kiinteään muinaisjäännökseen viittaavaa. Löytöpaikkaa ei tarkastettu 2007 inventoinnissa.

**115. Sipoo, 100005248, Petas, löytöpaikat/irtolöytöpaikat, kivikautinen**

## PERUSTIEDOT

*MJtunnus:* 100005248  
*Kohdenimi:* Petas  
*Kunta:* Sipoo  
*Kohdetarkenne:* -  
*MJtyyppi:* löytöpaikat  
*Rauhoitusluokka:* ei määritelty  
*MJalatyyppe:* irtolöytöpaikat  
*Lukumäärä:* -  
*Ajoitus:* kivikautinen  
*Laji:* irtolöytö  
*P:* 6693559  
*I:* 3404451  
*Z:* -  
*Peruskartta:* 204311 Nickby  
*Koordinaattiselite:* Petaksen talo  
*Etäisyystieto:* Sipoon vanhasta kirkosta 3,1 km etelään

## ARKISTOTIEDOT

*Lähteet:* -  
*Tutkimukset:* E.W. Drake 1929 inventointi  
 Lauri Pohjakallio 1971 inventointi Inventointikertomuksen kohde 4, peruskartta 2043 11 Nickby  
*Löydöt:* KM 5970:524

## INVENTOINTI 2007

*Aika:* 31.5.2007 Satu Koivisto  
*Löydöt:* -  
*Karttaotteet:* Ote peruskartasta 204311 Nickby, s. 218  
*Digikuvat:* -  
*Negatiivit:* -  
*Diat:* -

*Kuvaus:*

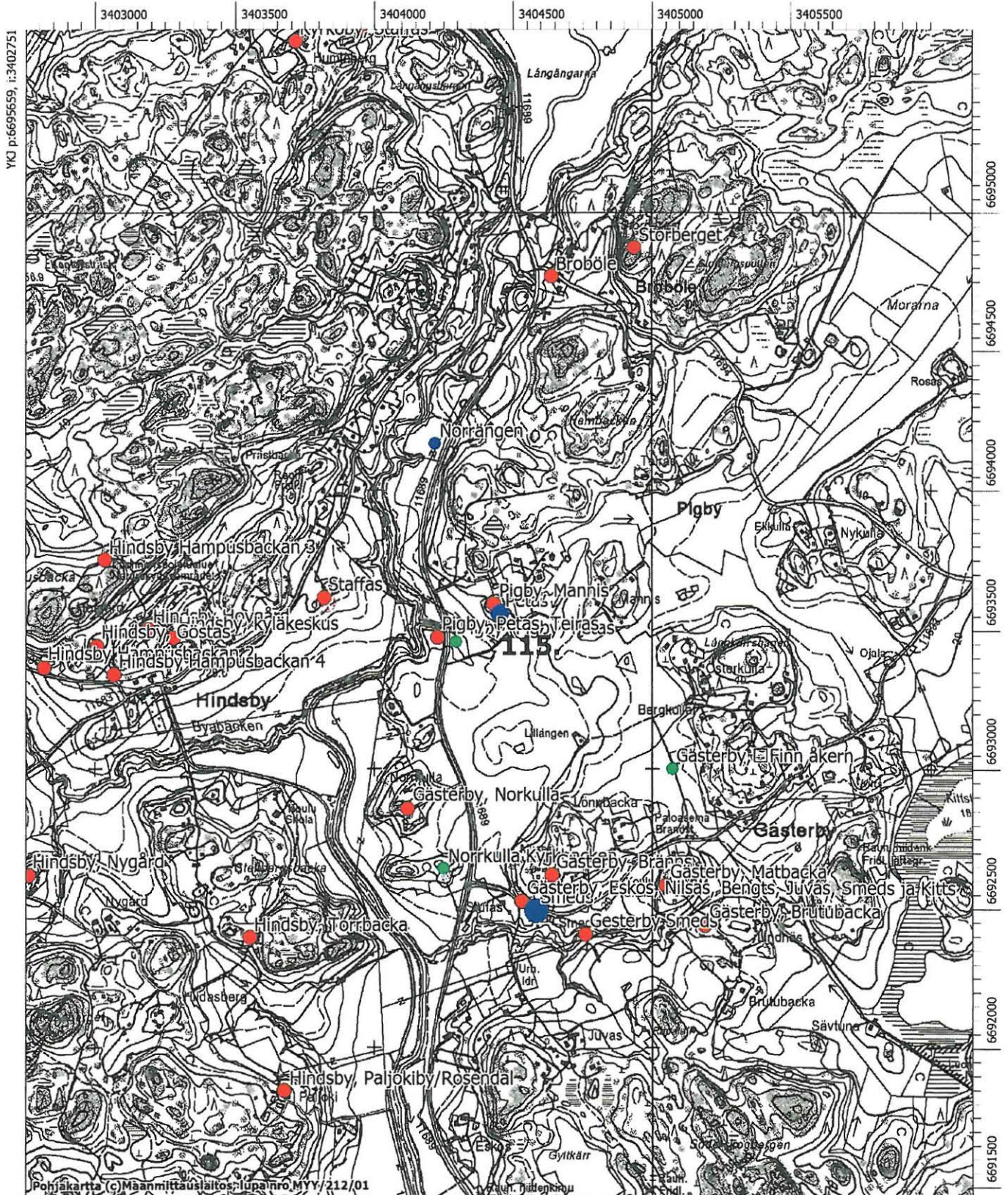
Oikokirves (KM 5970:524) on löytynyt Pigbystä Petaksen tilalta. Tarkkaa löytöpaikkaa ei tiedetä.

Löytöpaikka tarkastettiin 2007 inventoinnissa. Petaksen tila sijaitsee Pigbyssä laajojen peltoaukeiden pohjoisreunalla. Topografialtaan peltojen ylärinteet soveltuisivat hyvin asuinpaikan sijainnille, mutta tarkastetuilla pelloilla ei havaittu tälläkään kertaa mitään kivikautiseen asuinpaikkaan viittaavaa.



Ote peruskartasta 204311 Nickby

115. Sipoo, 1000005248, Petas, pkoo: 6693559 ikoo: 3404451



YKJ p:6695659, i:3402751

6695000  
6694500  
6694000  
6693500  
6693000  
6692500  
6692000  
6691500

MK 1:20000

YKJ p:6691459, i:3406151



## 116. Sipoo, 100005249, Bergkulla, löytöpaikat/irtolöytöpaikat, rautakautinen

### PERUSTIEDOT

*MJtunnus:* 100005249  
*Kohdenimi:* Bergkulla  
*Kunta:* Sipoo  
*Kohdetarkenne:* -  
*MJtyyppi:* löytöpaikat  
*Rauhoitusluokka:* ei määritelty  
*MJalatyyppe:* irtolöytöpaikat  
*Lukumäärä:* 1  
*Ajoitus:* rautakautinen  
*Laji:* irtolöytö  
*P:* 6693450  
*I:* 3406609  
*Z:* 30  
*Peruskartta:* 204311 Nickby  
*Koordinaattiselite:* arvioidut löytökoordinaatit  
*Etäisyystieto:* Sipoon vanhasta kirkosta 4 km kaakkoon

### ARKISTOTIEDOT

*Lähteet:* -  
*Tutkimukset:* Ella Kivikoski 1947 tarkastus  
 Lauri Pohjakallio 1971 inventointi Inventointikertomuksen kohde 7, peruskartta 2043 11 Nickby  
*Löydöt:* KM 11706

### INVENTOINTI 2007

*Aika:* 31.5.2007 Satu Koivisto  
*Löydöt:* -  
*Karttaotteet:* Ote peruskartasta 204311 Nickby, s. 221  
*Digikuvat:* DG84\_1.jpg, DG84\_2.jpg  
*Negatiivit:* F145274\_1, F145274\_2  
*Diat:* -

### Kuvaus:

Almandiini (KM 11706) on löytynyt Metsäkylästä, Gesterbystä Boxbyhyn ja Spjutsundiin vievän tien varresta eroavan, Landboängenille vievän paikallistien oikealla puolella sijaitsevasta Eklundin ja Gustafssonin välisestä pellostä. Vuonna 1947 tehdyssä tarkastuksessa ei löytöpaikalla havaittu mitään kiinteään muinaisjäännökseen viittaavaa.

Löytöpaikka tarkastettiin 2007 inventoinnissa. Tilat on yhdistetty ja paikalle rakennettu uusi omakotitalo. Gustafssonin talo on purettu, mutta joitain piharakennuksia ja omenatarha ovat vielä jäljellä. Almandiinin löytöpaikkaa oli hieman ennen inventointia käännetty ja tasoitettu koneellisesti pihan rakentamiseksi, joten tarkastusolosuhteet olivat erinomaiset. Hyvin savi-sesta maasta, talon koillispuolelta löytyi kupariastian jäännöksiä ja hetekan jouset. Löydöt ovat resenttejä. Metsäkulmaksi nimetyn uuden tontin omistajaa informoitiin almandiinin löytöpaikasta. Alueella ei havaittu mitään kiinteään muinaisjäännökseen viittaavaa, vaikka kupariastian jäännösten löytyminen aluksi hieman nostikin inventoijan verenpainetta.

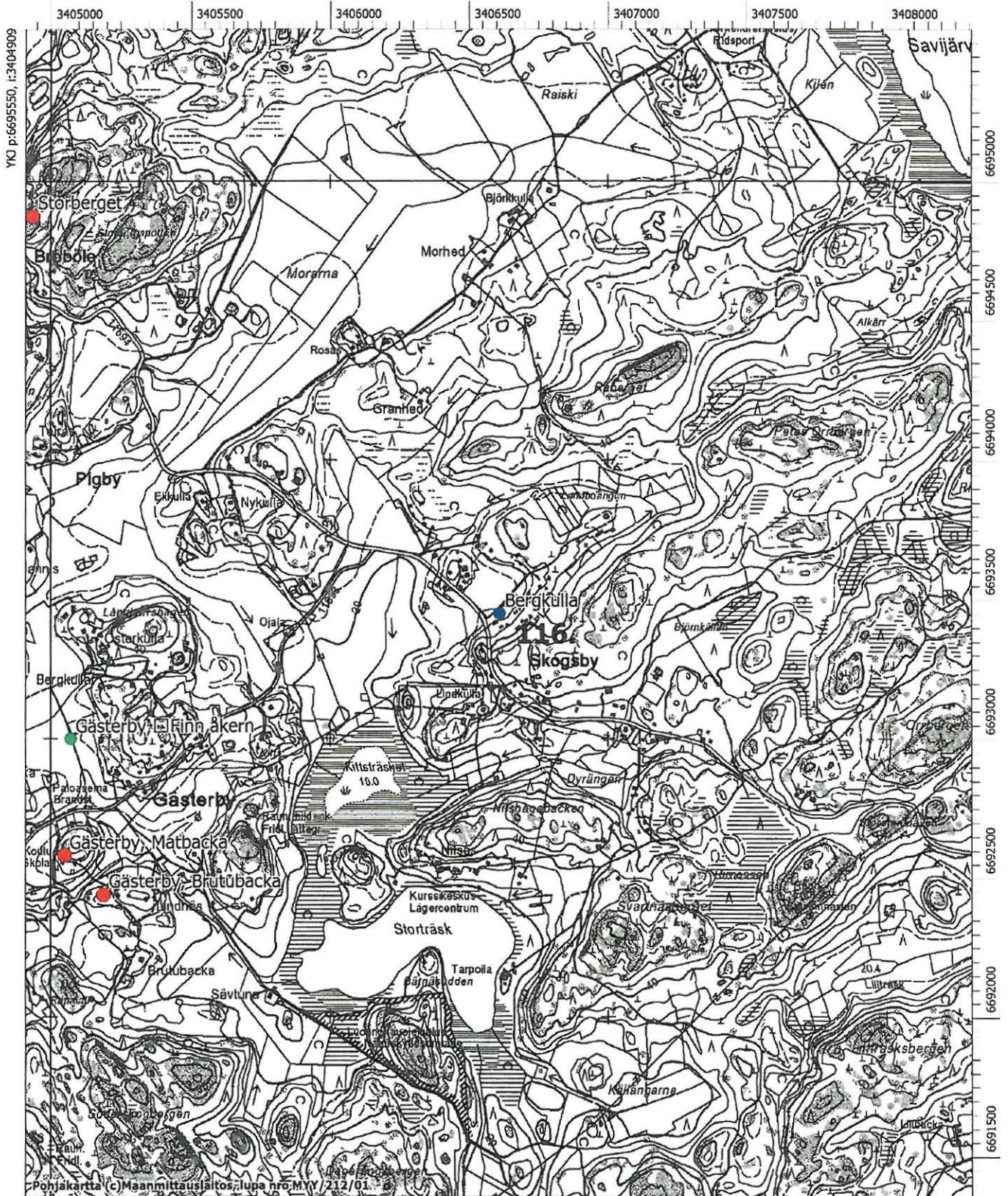


Kuva 43. Bergkulla. Almandiinin löytöpaikka uuden omakotitalon pihapiirissä. Koilliseen. DG84\_1.jpg.  
Satu Koivisto.



Ote peruskartasta 204311 Nickby

116. Sipoo, 1000005249, Bergkulla, pkoo: 6693450 ikoo: 3406609



YKJ p:6695550, i:3404909

MK 1:20000

YKJ p:6691350, i:3408309



## 117. Sipoo, 1000005250, Nikkilän sairaala 1, löytöpaikat/irtolöytöpaikat, pronssikautinen

### PERUSTIEDOT

*MJtunnus:* 1000005250  
*Kohdenimi:* Nikkilän sairaala 1  
*Kunta:* Sipoo  
*Kohdetaranne:* -  
*MJtyyppi:* löytöpaikat  
*Rauhoitusluokka:* ei määritelty  
*MJalatyypit:* irtolöytöpaikat  
*Lukumäärä:* 1  
*Ajoitus:* pronssikautinen  
*Laji:* irtolöytö  
*P:* 6696701  
*I:* 3405135  
*Z:* -  
*Peruskartta:* 204311 Nickby  
*Koordinaattiselite:* arvioidut löytökoordinaatit  
*Etäisyystieto:* Sipoon vanhasta kirkosta 1,4 km itäkoilliseen

### ARKISTOTIEDOT

*Lähteet:* -  
*Tutkimukset:* Jouko Voionmaa 1935 tarkastus  
 Lauri Pohjakallio 1971 inventointi Inventointikertomuksen kohde 10, peruskartta 2043 11 Nickby  
*Löydöt:* KM 10046

### INVENTOINTI 2007

*Aika:* 24.4.2007 Satu Koivisto  
*Löydöt:* -  
*Karttaotteet:* Ote peruskartasta 204311 Nickby, s. 88  
*Digikuvat:* DG28.jpg  
*Negatiivit:* F145215  
*Diat:* -

### Kuvaus:

Pronssikirves (KM 10046) on löytynyt Nikkilän sairaala-alueelta, mahdollisesti toimisto- ja keittiörakennuksen välisestä rinteestä. Alueella sijaitsee nykyään sairaalan usklassisista rakennuksista uudistettu Artborgin asuinalue.

Löytöpaikka tarkastettiin 2007 inventoinnissa. Pronssikirveen löytöpaikka sijaitsee Artborgin eteläreunalla, nurmipeitteisellä piha-alueella. Löytöpaikan itäpuolella on Keravan Energian voimalaitos. Inventointiajankohtana rinnettä juuri kuorittiin koneellisesti nurmialueen uusimiseksi. Kaivinkoneen kuljettajan mukaan alueella sijaitsee maanalaisia öljysäiliöitä, jotka on kaivettu paikalle 1970-luvulla. Kuorittu alue tarkastettiin ja siinä havaittiin ainoastaan resentiä materiaalia. Paikalla ei havaittu mitään kiinteään muinaisjäännökseen viittaavaa.



Kuva 44. Nikkilän sairaala 1. Pronssikautinen löytöpaikka. Nurmea uusitaan. Pohjoiskoilliseen. DG28.jpg.  
Satu Koivisto.



**118. Sipoo, 1000005251, Löfkulla, löytöpaikat/irtolöytöpaikat, kivikautinen**

## PERUSTIEDOT

<i>MJtunnus:</i>	1000005251
<i>Kohdenimi:</i>	Löfkulla
<i>Kunta:</i>	Sipoo
<i>Kohdetarkenne:</i>	-
<i>MJtyyppi:</i>	löytöpaikat
<i>Rauhoitusluokka:</i>	ei määritelty
<i>MJalatyyppe:</i>	irtolöytöpaikat
<i>Lukumäärä:</i>	1
<i>Ajoitus:</i>	kivikautinen
<i>Laji:</i>	irtolöytö
<i>P:</i>	6698703
<i>I:</i>	3406898
<i>Z:</i>	30
<i>Peruskartta:</i>	204311 Nickby
<i>Koordinaattiselite:</i>	hiekkakuopan koordinaatit
<i>Etäisyystieto:</i>	Sipoon vanhasta kirkosta 3,5 km koilliseen

## ARKISTOTIEDOT

<i>Lähteet:</i>	-
<i>Tutkimukset:</i>	Lauri Pohjakallio 1971 inventointi Inventointikertomuksen kohde 11, peruskartta 2043 11 Nickby
<i>Löydöt:</i>	Sipoon kotiseutumuseo, oikotaltta ja kivikirves

## INVENTOINTI 2007

<i>Aika:</i>	11.5.2007 Satu Koivisto
<i>Löydöt:</i>	-
<i>Karttaotteet:</i>	Ote peruskartasta 204311 Nickby, s. 97
<i>Digikuvat:</i>	-
<i>Negatiivit:</i>	-
<i>Diat:</i>	-

*Kuvaus:*

Sipoon kotiseutumuseon kokoelmiin kuuluvat oikotaltta ja kivikirves ovat löytyneet soranotopaikalta Herralan Petisbackenista, noin 450 m Löfkullan talosta itäkoilliseen. Vuoden 1971 inventoinnissa ei havaittu mitään kiinteään muinaisjäänökseen viittaavaa.

Löytöpaikka tarkastettiin 2007 inventoinnissa. Paikalla oleva hiekkakuoppa muodostuu useista pienistä kaivannoista. Pääosin umpeenkasvaneiden kuoppien reunat tarkastettiin ja mäelle kaivettiin muutamia koepistoja. Topografialtaan alue soveltuisi kivikautisen asuinpaikan sijoittumiselle. Paikalla ei kuitenkaan havaittu mitään kiinteään muinaisjäänökseen viittaavaa.

## 119. Sipoo, 100005252, Tallboskis, löytöpaikat/irtolöytöpaikat, kivikautinen

### PERUSTIEDOT

*MJtunnus:* 100005252  
*Kohdenimi:* Tallboskis  
*Kunta:* Sipoo  
*Kohdetarkenne:* -  
*MJtyyppi:* löytöpaikat  
*Rauhoitusluokka:* ei määritelty  
*MJalatyyppi:* irtolöytöpaikat  
*Lukumäärä:* 1  
*Ajoitus:* kivikautinen  
*Laji:* irtolöytö  
*P:* 6698927  
*I:* 3406481  
*Z:* 18  
*Peruskartta:* 204311 Nickby  
*Koordinaattiselite:* GPS keskikoordinaatit  
*Etäisyystieto:* Sipoon vanhasta kirkosta 3,3 km koilliseen

### ARKISTOTIEDOT

*Lähteet:* -  
*Tutkimukset:* Lauri Pohjakallio 1971 inventointi Inventointikertomuksen kohde 12, peruskartta 2043 11 Nickby  
*Löydöt:* KM 18520

### INVENTOINTI 2007

*Aika:* 11.5.2007 Satu Koivisto  
*Löydöt:* -  
*Karttaotteet:* Ote peruskartasta 204311 Nickby, s. 67  
*Digikuvat:* DG52.jpg  
*Negatiivit:* F145241  
*Diat:* -

### Kuvaus:

Olkakirves (KM 18520) on löytynyt Herralasta, Tallboskisin päärakennuksesta 80 m koilliseen, saunan kaakkoispuolelta pellostä. Esine löytyi ojaa kaivettaessa.

Löytöpaikka tarkastettiin 2007 inventoinnissa. Kohde sijaitsee Sipoonjoen itärannalla, Rimäki-nimisen kalliolakisen mäen pohjoisreunalla. Maanomistaja näytti tarkan löytöpaikan, joka sijaitsee piha-alueen reunalla, traktoritallin itäkulmalla. Nurmialueen läpi on kaivettu oja, jota kaivaessa kivikirves löytyi. Maalaji alueella on savea. Löytöpaikan ympärillä olevat pellot tarkastettiin inventoinnissa, mutta alueella ei havaittu mitään kivikautiseen asuinpaikkaan viittaavaa.



Kuva 45. Tallboskis. Kivikautinen löytöpaikka traktorin oik. puolella. Pohjoiseen. DG52.jpg. Satu Koivisto.



## 120. Sipoo, 100005253, Skogskältas, löytöpaikat/irtolöytöpaikat, kivikautinen

### PERUSTIEDOT

<i>MJtunnus:</i>	100005253
<i>Kohdenimi:</i>	Skogskältas
<i>Kunta:</i>	Sipoo
<i>Kohdetaranne:</i>	-
<i>MJtyyppi:</i>	löytöpaikat
<i>Rauhoitusluokka:</i>	ei määritelty
<i>MJalatyypit:</i>	irtolöytöpaikat
<i>Lukumäärä:</i>	-
<i>Ajoitus:</i>	kivikautinen
<i>Laji:</i>	irtolöytö
<i>P:</i>	6699099
<i>I:</i>	3409494
<i>Z:</i>	n. 20 m mpy
<i>Peruskartta:</i>	204311 Nickby
<i>Koordinaattiselite:</i>	Skogs-Kältasin talo
<i>Etäisyystieto:</i>	Sipoon vanhasta kirkosta 5,9 km itäkoilliseen

### ARKISTOTIEDOT

<i>Lähteet:</i>	-
<i>Tutkimukset:</i>	Lauri Pohjakallio 1971 inventointi Inventointikertomuksen kohde 14, peruskartta 2043 11 Nickby
<i>Löydöt:</i>	Sipoon kotiseutumuseo, taltta, poikkitalta ja hioinkivi

### INVENTOINTI 2007

<i>Aika:</i>	24.4.2007 Satu Koivisto
<i>Löydöt:</i>	KM 37286 kvartsia
<i>Karttaotteet:</i>	Ote peruskartasta 204311 Nickby, s. 65
<i>Digikuvat:</i>	-
<i>Negatiivit:</i>	-
<i>Diat:</i>	-

### *Kuvaus:*

Sipoon kotiseutumuseon kokoelmiin kuuluvat taltta, poikkitalta ja hioinkivi ovat löytyneet Skogskältasin talon mailta Linnanpellosta. Tarkkoja löytöpaikkoja ei tiedetä.

Löytöpaikka tarkastettiin 2007 inventoinnissa. Talon lounaispuolelta, pellon reunassa sijaitsevan ladon kulmalta löytyi epämääräinen kvartsi. Paikalla ei havaittu muuta kivikautiseen asuinpaikkaan viittaavaa.

**121. Sipoo, 1000005263, Viirilä II, löytöpaikat/irtolöytöpaikat, kivikautinen**

## PERUSTIEDOT

*MJtunnus:* 1000005263  
*Kohdenimi:* Viirilä II  
*Kunta:* Sipoo  
*Kohdetarkenne:* -  
*MJtyyppi:* löytöpaikat  
*Rauhoitusluokka:* ei määritelty  
*MJalatyyppi:* irtolöytöpaikat  
*Lukumäärä:* -  
*Ajoitus:* kivikautinen  
*Laji:* irtolöytö  
*P:* 6691848  
*I:* 3398057  
*Z:* 32  
*Peruskartta:* 204308 Kerava  
*Koordinaattiselite:* arvioidut löytökoordinaatit  
*Etäisyystieto:* Sipoon vanhasta kirkosta 7,7 km lounaaseen

## ARKISTOTIEDOT

*Lähteet:* -  
*Tutkimukset:* Jan Fast 1994 tarkastus  
*Löydöt:* KM 30726:57

## INVENTOINTI 2007

*Aika:* 25.4.2007 Satu Koivisto  
*Löydöt:* -  
*Karttaotteet:* Ote peruskartasta 204308 Kerava, s. 41  
*Digikuvat:* DG33.jpg  
*Negatiivit:* F145220  
*Diat:* -

*Kuvaus:*

Kvartsi-iskokset (KM 30726:57) löytyivät Hindsbystä Viirilän hyvin vetisen suoalueen itäreunalta. Lähellä Viirilä I, III ja IV -asuinpaikat ja Viirilä V -löytöpaikka.

Löytöpaikka tarkastettiin 2007 inventoinnissa. Maaperä löytöpaikan läheisyydessä on hie-susavea. Mäen päällä maaperä muuttuu karkeammaksi ja kivisemmäksi. Maaperän ja kasvillisuuden perusteella vaikuttaa siltä, että saarekkeella on joskus ollut pieni pelto. Löytöpaikan läheisyyteen kaivettiin muutamia koepistoja, mutta paikalla ei havaittu mitään kivikautiseen asuinpaikkaan viittaavaa.



Kuva 46. Viirilä II. Kivikautinen löytöpaikka suosaarekkeen reunalla. Pohjoiseen. DG33.jpg. Satu Koivisto.



**122. Sipoo, 1000005264, Viirilä V, löytöpaikat/irtolöytöpaikat, kivikautinen**

## PERUSTIEDOT

*MJtunnus:* 1000005264  
*Kohdenimi:* Viirilä V  
*Kunta:* Sipoo  
*Kohdetarkenne:* -  
*MJtyyppi:* löytöpaikat  
*Rauhoitusluokka:* ei määritelty  
*MJalatyyppi:* ei määritelty  
*Lukumäärä:* 1  
*Ajoitus:* kivikautinen  
*Laji:* irtolöytö  
*P:* 6691445  
*I:* 3398539  
*Z:* 30  
*Peruskartta:* 204308 Kerava  
*Koordinaattiselite:* arvioidut löytökoordinaatit  
*Etäisyystieto:* Sipoon vanhasta kirkosta 7,8 km lounaaseen

## ARKISTOTIEDOT

*Lähteet:* -  
*Tutkimukset:* Jan Fast 1994 tarkastus  
*Löydöt:* KM 30726:60

## INVENTOINTI 2007

*Aika:* 28.5.2007 Satu Koivisto  
*Löydöt:* -  
*Karttaotteet:* Ote peruskartasta 204308 Kerava, s. 41  
*Digikuvat:* DG75.jpg  
*Negatiivit:* F145265  
*Diat:* -

*Kuvaus:*

Kvartsi-iskokset (KM 30726:60) löytyivät Hindsbystä, korkean ja jyrkän kallion alapuolelta, läheltä Viirilän suo-alueen reunaa. Paikan kaakkoispuolella virtaa notkelmassa pieni puro. Maasto on kivikkoista ja paikoin varsin jyrkästi etelään ja kaakkoon viettävää. Löytöpaikka voi liittyä Viirilä IV -nimiseen asuinpaikkaan. Lähellä sijaitsevat Viirilä I ja III -asuinpaikat ja Viirilä II -löytöpaikka.

Löytöpaikka tarkastettiin 2007 inventoinnissa. Kohde sijaitsee aivan suon reunassa ja Gasumin maakaasuputki kulkee sen itäpuolella. Matkaa läheiselle Viirilä IV -asuinpaikalle on 250 m etelään. Inventointiajankohtana, toukokuun lopulla, löytöpaikka oli hyvin vetinen. Muutamat läheiset tuulenkaadot tarkastettiin, mutta niissä ei havaittu mitään kivikautiseen asuinpaikkaan viittaavaa. Löytöpaikka saattaa hyvin liittyä läheiseen asuinpaikkaan.

## 123. Sipoo, 1000005437, Jokivarsi, löytöpaikat/irtolöytöpaikat, kivikautinen

### PERUSTIEDOT

*MJtunnus:* 1000005437  
*Kohdenimi:* Jokivarsi  
*Kunta:* Sipoo  
*Kohdetarakenne:* -  
*MJtyyppi:* löytöpaikat  
*Rauhoitusluokka:* ei määritelty  
*MJalatyyppi:* ei määritelty  
*Lukumäärä:* -  
*Ajoitus:* kivikautinen  
*Laji:* irtolöytö  
*P:* 6692671  
*I:* 3396158  
*Z:* -  
*Peruskartta:* 204308 Kerava  
*Koordinaattiselite:* verifikaatiin karttaluonnoksen perusteella tehty paikannus  
*Etäisyystieto:* Sipoon vanhasta kirkosta 8,9 km länsilounaaseen

### ARKISTOTIEDOT

*Lähteet:* -  
*Tutkimukset:* -  
*Löydöt:* KM 15092

### INVENTOINTI 2007

*Aika:* 26.4.2007 Satu Koivisto  
*Löydöt:* -  
*Karttaotteet:* Ote peruskartasta 204308 Kerava, s. 41  
*Digikuvat:* -  
*Negatiivit:* -  
*Diat:* -

### Kuvaus:

Taltoa (KM 15092) on löytynyt pellosta, läheltä Keravan jokea. Verifikaatiin karttaluonnoksen perusteella löytöpaikka sijaitsee todennäköisesti Sipoossa Myraksessa, ei Vantaan puolella niin kuin pääluettelossa on ilmoitettu.

Löytöpaikka tarkastettiin 2007 inventoinnissa. Kohde sijaitsee Sipoon ja Vantaan rajalla, Keravanjoen mutkan eteläpuolella, nykyisen Lahdenväylän penkassa. Läheisen Myraksen kartanon laajan kivikautisen asuinpaikan löytöalue 3 sijaitsee paikasta n. 260 m eteläkaakkoon. Löytö saattaa liittyä läheiseen asuinpaikkavyöhykkeeseen.

## 124. Sipoo, 1000008117, Nikkilän sairaala 2, löytöpaikat/irtolöytöpaikat, rautakautinen ja/tai keskiaikainen

### PERUSTIEDOT

*MJtunnus:* 1000008117  
*Kohdenimi:* Nikkilän sairaala 2  
*Kunta:* Sipoo  
*Kohdetaranne:* -  
*MJtyyppi:* löytöpaikat  
*Rauhoitusluokka:* ei määritelty  
*MJalatyypit:* irtolöytöpaikat  
*Lukumäärä:* 1  
*Ajoitus:* rautakautinen ja/tai keskiaikainen  
*Laji:* irtolöytö  
*P:* 6696950  
*I:* 3405470  
*Z:* 21  
*Peruskartta:* 204311 Nickby  
*Koordinaattiselite:* GPS keskikoordinaatit  
*Etäisyystieto:* Sipoon vanhasta kirkosta 1,4 km itäkoilliseen

### ARKISTOTIEDOT

*Lähteet:* -  
*Tutkimukset:* -  
*Löydöt:* -

### INVENTOINTI 2007

*Aika:* 8.5.2007 Satu Koivisto  
*Löydöt:* KM 37287 tulusraudan katkelma  
*Karttaotteet:* Ote peruskartasta 204311 Nickby, s. 88  
*Digikuvat:* DG48.jpg  
*Negatiivit:* -  
*Diat:* -

### Kuvaus:

Löytöpaikka sijaitsee Nikkilän kirkonkylässä, Nikkilän sairaalan itäpuolella. Alueella olevan Artborgin asuinalueen itäreunalla kulkevan Jokipuistonkaaren kaakkoispuolella on peltorinne. Loivasti kaakkoon laskeva rinne on yläosastaan hiekansekainen ja sen koillisreunalla on pieni moreenikumpare. Pellon yläosasta, pisteestä pkoo: 6696952, ikoo: 3405471, löytyi rautainen tulusraudan katkelma. Pellossa oli myös runsaasti historiallisen ajan materiaalia, tiiltä, palamatonta luuta, lasia, kuonaa jne. Paikalta ei löytynyt sinnikkäistä etsinnöistä huolimatta mitään rautakautiseen asutukseen tai kalmistoon viittaavaa. On todennäköistä, että tulusrauta liittyy alueen historiallisen ajan asutukseen. Löytöpaikalta n. 420 m lounaaseen on pronssikirveen löytöpaikka Nikkilän sairaala 1.



## 125. Sipoo, 1000008121, Hertsby Lövkulla, löytöpaikat/irtolöytöpaikat, kivikautinen

### PERUSTIEDOT

<i>MJtunnus:</i>	1000008121
<i>Kohdenimi:</i>	Hertsby Lövkulla
<i>Kunta:</i>	Sipoo
<i>Kohdetaranne:</i>	-
<i>MJtyyppi:</i>	löytöpaikat
<i>Rauhoitusluokka:</i>	ei määritelty
<i>MJalatyypit:</i>	irtolöytöpaikat
<i>Lukumäärä:</i>	1
<i>Ajoitus:</i>	kivikautinen
<i>Laji:</i>	irtolöytö
<i>P:</i>	6698500
<i>I:</i>	3406540
<i>Z:</i>	35
<i>Peruskartta:</i>	204311 Nickby
<i>Koordinaattiselite:</i>	arvioitua löytökoordinaatit
<i>Etäisyystieto:</i>	Sipoon vanhasta kirkosta 3,1 km koilliseen

### ARKISTOTIEDOT

<i>Lähteet:</i>	-
<i>Tutkimukset:</i>	
<i>Löydöt:</i>	yksityinen kokoelma, kivikirves

### INVENTOINTI 2007

<i>Aika:</i>	11.5.2007 Satu Koivisto
<i>Löydöt:</i>	-
<i>Karttaotteet:</i>	Ote peruskartasta 204311 Nickby, s. 97
<i>Digikuvat:</i>	-
<i>Negatiivit:</i>	-
<i>Diat:</i>	-

### *Kuvaus:*

Inventoinnissa 2007 kuultiin läheisen Tallboskisin kivikautisen löytöpaikan maanomistajalta, että mäen vastakkaiselta puolelta, Lövkullan talon kasvimaalta, oli joitain vuosia sitten löytynyt kivikirves. Kauttaaltaan hiottu kiviesine on edelleen Tallboskisin maanomistajan hallussa ja sitä ei haluttu luovuttaa Kansallismuseon kokoelmiin. Esine dokumentoitiin valokuvaamalla.

Löytöpaikka sijaitsee Hertsbyssä, Riimäki -nimisen moreenimäen kaakkoisreunalla, loivasti kaakkoon laskutuvassa rinteessä. Paikka on nykyään kesäasuntona toimivan vanhan tilan puutarhassa. Alue on nurmipeitteistä rinnettä ja siinä on kasvihuone, kasvimaata ja kukkapenkkejä. Peitteettömät alueet tarkastettiin inventoinnissa, mutta paikalla ei havaittu merkkejä kiinteästä muinaisjäännöksestä. Pihalle ei kuitenkaan kaivettu koepistoja. Topografialtaan paikka soveltuisi erinomaisesti kivikautiselle asuinpaikalle.

**126. Sipoo, 100008131, Jussas, löytöpaikat/irtolöytöpaikat, kivikautinen**

## PERUSTIEDOT

*MJtunnus:* 100008131  
*Kohdenimi:* Jussas  
*Kunta:* Sipoo Kohdetarkenne:  
*MJtyyppi:* löytöpaikat  
*Rauhoitusluokka:* ei määritelty  
*MJalatyyppi:* irtolöytöpaikat  
*Lukumäärä:* 1  
*Ajoitus:* kivikautinen  
*Laji:* irtolöytö  
*P:* 6698370  
*I:* 3405240  
*Z:* 20  
*Peruskartta:* 204311 Nickby  
*Koordinaattiselite:* arvioidut löytökoordinaatit  
*Etäisyystieto:* Sipoon vanhasta kirkosta 2,1 km koilliseen

## ARKISTOTIEDOT

*Lähteet:* -  
*Tutkimukset:* -  
*Löydöt:* kadonnut, kivikirves

## INVENTOINTI 2007

*Aika:* 16.5.2007 Satu Koivisto  
*Löydöt:* -  
*Karttaotteet:* Ote peruskartasta 204311 Nickby, s. 92  
*Digikuvat:* -  
*Negatiivit:* -  
*Diat:* -

*Kuvaus:*

Kohde sijaitsee Nikkilän keskustan pohjoispuolella, Sipoonjoen länsirannalla, Pornaistentien varressa. Paikalta on joskus löytynyt peltotöissä kivikirves. Nykyään alueelle on rakennettu asunto-osakeyhtiö Nikkilän kartano.

Löytöpaikasta kertoi Tallbackan alueen viljelijä Sipoonjoen vastarannalta. Hän oli joskus nuorena löytänyt peltotöissä alueelta kivikirveen, joka oli kuitenkin joutunut hukkaan. Löytöpaikka tarkastettiin 2007 inventoinnissa. Alue on loivasti kaakkoon, kohti Sipoonjokea laskeutuvaa rinnettä. Paikalle on rakennettu uusi pientaloalue. Ympäröivät pellot tarkastettiin, mutta alueella ei havaittu mitään kivikautiseen asuinpaikkaan viittaavaa. Topografian perusteella rinne soveltuisi kivikautisen asuinpaikan sijainnille.

## 127. Sipoo, 1000008176, Husholm, löytöpaikat/irtolöytöpaikat, kivikautinen

### PERUSTIEDOT

<i>MJtunnus:</i>	1000008176
<i>Kohdenimi:</i>	Husholm
<i>Kunta:</i>	Sipoo
<i>Kohdetarkenne:</i>	-
<i>MJtyyppi:</i>	löytöpaikat
<i>Rauhoitusluokka:</i>	ei määritelty
<i>MJalatyyppi:</i>	irtolöytöpaikat
<i>Lukumäärä:</i>	1
<i>Ajoitus:</i>	kivikautinen
<i>Laji:</i>	irtolöytö
<i>P:</i>	6708980
<i>I:</i>	3401980
<i>Z:</i>	45
<i>Peruskartta:</i>	204309 Järvenpää
<i>Koordinaattiselite:</i>	arvioidut löytökoordinaatit
<i>Etäisyystieto:</i>	Sipoon vanhasta kirkosta 12,5 km pohjoisluoteeseen

### ARKISTOTIEDOT

<i>Lähteet:</i>	-
<i>Tutkimukset:</i>	-
<i>Löydöt:</i>	yksityinen kokoelma, liuskekärki

### INVENTOINTI 2007

<i>Aika:</i>	31.5.2007 Satu Koivisto
<i>Löydöt:</i>	-
<i>Karttaotteet:</i>	Ote peruskartasta 204309 Järvenpää, s. 136
<i>Digikuvat:</i>	-
<i>Negatiivit:</i>	-
<i>Diat:</i>	-

### *Kuvaus:*

Mahdollinen liuskenuolenkärjen teelmä on löytynyt Pohjois-Paippisista, Fredsbackan tilan pohjoispuolella olevasta pellostä, Sipoonjoen pohjoisen haaran, Furunäsbäckenin länsirannalta peltotöissä. Esine on edelleen löytäjän sukulaisten hallussa. Löytöpaikka tarkastettiin 2007 inventoinnissa. Paikalla on hyvin tasainen, loivasti lounaaseen laskeutuva peltorinne. Peitteetömillä alueilla ei havaittu mitään kivikautiseen asuinpaikkaan viittaavaa. Löytöpaikalta n. 320 m länteen on laaja hiekanottoalue.

Porvoon museossa 1993 piirretyn kuvan perusteella kyseessä saattaa olla lehdenmuotoisen liuskekärjen teelmä. Kärki on kooltaan n. 76x13x7 mm ja sen poikkileikkaus on rombimainen. Ruodollisen kärjen pinta on hiomaton tai sitten se on hyvin kulunut. Lehdenmuotoiset kärjet ajoittuvat pääosin mesoliittisen ajan alkuun.



## 8.4. Luonnonmuodostumat

### 128. Sipoo, 100000559, Köukso, luonnonmuodostumat, ei määritelty

#### PERUSTIEDOT

*MJtunnus:* 100000559  
*Kohdenimi:* Köukso  
*Kunta:* Sipoo  
*Kohdetarkenne:* -  
*MJtyyppi:* luonnonmuodostumat  
*Rauhoitusluokka:* ei määritelty  
*MJalatyyppi:* ei määritelty  
*Lukumäärä:* -  
*Ajoitus:* ei määritelty  
*Laji:* luonnonmuodostuma  
*P:* 6696282  
*I:* 3399205  
*Z:* 72,5  
*Peruskartta:* 204308 Kerava  
*Koordinaattiselite:* GPS keskikoordinaatit  
*Etäisyystieto:* Sipoon vanhasta kirkosta 4,9 km länteen

#### ARKISTOTIEDOT

*Lähteet:* -  
*Tutkimukset:* Helena Ranta, Simo Vanhatalo 2003 tarkastus. Tarkastuksen aihe: yleisöilmoitus mahdollisesta muinaishaudasta maa-aineksenottoalueella. Paikalla käyty 1.12.2003. Luontainen kivikko eli nk. pirunpelto.  
*Löydöt:* -

*Kuvaus:*  
 Pirunpelto.

## 129. Sipoo, 100008143, Gumbölemetsä, luonnonmuodostumat/rantakivikot, ei määritelty

### PERUSTIEDOT

<i>MJtunnus:</i>	100008143
<i>Kohdenimi:</i>	Gumbölemetsä
<i>Kunta:</i>	Sipoo
<i>Kohdetarkenne:</i>	-
<i>MJtyyppi:</i>	luonnonmuodostumat
<i>Rauhoitusluokka:</i>	ei määritelty
<i>MJalatyyppi:</i>	rantakivikot
<i>Lukumäärä:</i>	-
<i>Ajoitus:</i>	ei määritelty
<i>Laji:</i>	luonnonmuodostuma
<i>P:</i>	6685572
<i>I:</i>	3398821
<i>Z:</i>	53
<i>Peruskartta:</i>	204307 Östersundom
<i>Koordinaattiselite:</i>	GPS keskikoordinaatit
<i>Etäisyystieto:</i>	Sipoon vanhasta kirkosta 12,2 km etelälounaaseen

### ARKISTOTIEDOT

<i>Lähteet:</i>	-
<i>Tutkimukset:</i>	Päivi Maaranen 1997 tarkastus
<i>Löydöt:</i>	-

### INVENTOINTI 2007

<i>Aika:</i>	30.5.2007 Satu Koivisto
<i>Löydöt:</i>	-
<i>Karttaotteet:</i>	Ote peruskartasta 204307 Östersundom, s. 133
<i>Digikuvat:</i>	-
<i>Negatiivit:</i>	-
<i>Diat:</i>	-

### *Kuvaus:*

Kohde sijaitsee Itäsalmessa, Porvoonväylän pohjoispuolella, laajan kalliomäen pohjoisreunalta, Storträsketistä 510 m itäkaakkoon. Paikalla on kallionotkelmassa luontainen kivikko, jossa kahden ison männyn juuret ovat nostaneet kiviä paikaltaan. Kivikossa ei havaittu 2007 inventoinnissa mitään muinaisjäännökseen viittaavaa.

### 130. Sipoo, 1000008160, Röysö 2, luonnonmuodostumat/pirunpellot, ajoittamaton

#### PERUSTIEDOT

*MJtunnus:* 1000008160  
*Kohdenimi:* Röysö 2  
*Kunta:* Sipoo  
*Kohdetaranne:* -  
*MJtyyppi:* luonnonmuodostumat  
*Rauhoitusluokka:* ei määritelty  
*MJalatyyppe:* pirunpellot  
*Lukumäärä:* -  
*Ajoitus:* ajoittamaton  
*Laji:* luonnonmuodostuma  
*P:* 6680197  
*I:* 3406587  
*Z:* 8  
*Peruskartta:* 203412 Fagerö  
*Koordinaattiselite:* GPS keskikoordinaatit  
*Etäisyystieto:* Sipoon vanhasta kirkosta 16,6 km eteläkaakkoon

#### ARKISTOTIEDOT

*Lähteet:* -  
*Tutkimukset:* -  
*Löydöt:* -

#### INVENTOINTI 2007

*Aika:* 5.6.2007 Satu Koivisto ja Jonina Jansson  
*Löydöt:* -  
*Karttaotteet:* Ote peruskartasta 203412 Fagerö, s. 29  
*Digikuvat:* -  
*Negatiivit:* -  
*Diat:* -

#### *Kuvaus:*

Kohde sijaitsee Sipoon sisäsaaristossa, Simsalöfjärdenin itäosassa, Röysön saaren kallioisen eteläpuoliskon keskiosassa. Paikalla on laaja avokallioalue, jossa on monessa kohtaa valli- maista luontaista kivikkoa. Kivikossa ei havaittu mitään ihmisen muokkauksen merkkejä.



### 131. Sipoo, 100008163, Kitö Lindnäs, luonnonmuodostumat/rantakivikot, ajoittamaton

#### PERUSTIEDOT

<i>MJtunnus:</i>	100008163
<i>Kohdenimi:</i>	Kitö Lindnäs
<i>Kunta:</i>	Sipoo
<i>Kohdetarkenne:</i>	-
<i>MJtyyppi:</i>	luonnonmuodostumat
<i>Rauhoitusluokka:</i>	ei määritelty
<i>MJalatyypit:</i>	rantakivikot
<i>Lukumäärä:</i>	1
<i>Ajoitus:</i>	ajoittamaton
<i>Laji:</i>	luonnonmuodostuma
<i>P:</i>	6681762
<i>I:</i>	3414668
<i>Z:</i>	15
<i>Peruskartta:</i>	204310 Hangelby
<i>Koordinaattiselite:</i>	GPS keskikoordinaatit
<i>Etäisyystieto:</i>	Sipoon vanhasta kirkosta 18,2 km kaakkoon

#### ARKISTOTIEDOT

<i>Lähteet:</i>	-
<i>Tutkimukset:</i>	-
<i>Löydöt:</i>	-

#### INVENTOINTI 2007

<i>Aika:</i>	6.6.2007 Satu Koivisto ja Jonina Jansson
<i>Löydöt:</i>	-
<i>Karttaotteet:</i>	Ote peruskartasta 204310 Hangelby, s. 151
<i>Digikuvat:</i>	-
<i>Negatiivit:</i>	-
<i>Diat:</i>	-

#### *Kuvaus:*

Kohde sijaitsee Sipoon sisäsaaristossa, Löparöfjärdenin pohjoisrannalla olevan Kitön saaren keskiosassa. Saaren eteläinen osa on avokalliokohoumien täplittämä. Kohde tarkastettiin 2007 inventoinnissa saaren asukkaan ilmoituksen perusteella. Lindnäsillä n. 280 m koilliseen on kivinen mäki, johon liittyy tarinoita muinaishaudasta. Mäki on kuitenkin luontainen ja sen eteläreunalla on hyvin suurikokoisia kiviä. Mäen päälle on kaivettu kuoppa ilmeisesti hautatarinan innoittamana. Paikalla ei havaittu muuta erityistä.

### 132. Sipoo, 1000008164, Löparö Långberget 1, luonnonmuodostumat/luolat, ajoittamaton

#### PERUSTIEDOT

<i>MJtunnus:</i>	1000008164
<i>Kohdenimi:</i>	Löparö Långberget 1
<i>Kunta:</i>	Sipoo
<i>Kohdetaranne:</i>	-
<i>MJtyyppi:</i>	luonnonmuodostumat
<i>Rauhoitusluokka:</i>	ei määritelty
<i>MJalatyyppe:</i>	luolat
<i>Lukumäärä:</i>	-
<i>Ajoitus:</i>	ajoittamaton
<i>Laji:</i>	luonnonmuodostuma
<i>P:</i>	6682485
<i>I:</i>	3413918
<i>Z:</i>	25
<i>Peruskartta:</i>	204310 Hangelby
<i>Koordinaattiselite:</i>	GPS keskikoordinaatit
<i>Etäisyystieto:</i>	Sipoon vanhasta kirkosta 17,1 km kaakkoon

#### ARKISTOTIEDOT


<i>Lähteet:</i>	-
<i>Tutkimukset:</i>	-
<i>Löydöt:</i>	-

#### INVENTOINTI 2007

<i>Aika:</i>	6.6.2007 Satu Koivisto ja Jonina Jansson
<i>Löydöt:</i>	-
<i>Karttaotteet:</i>	Ote peruskartasta 204310 Hangelby, s. 63
<i>Digikuvat:</i>	DG95.jpg
<i>Negatiivit:</i>	F145284
<i>Diat:</i>	-

#### *Kuvaus:*

Kohde sijaitsee Sipoon sisäsaaristossa, Siverfjärdenin etelärannalla sijaitsevan Löparön saaren koillisosassa. Paikalla on laaja lounais-koillisuuntainen avokallioalue, jonka koillisreunalla on luola. Hyvin jylhäpiirteisestä kalliosta on irronnut suuria siirtolohkareita, jotka yhdessä muodostavat erilaisia onkaloita ja railomaisia syvennyksiä. Kohde on geologisesti hyvin mielenkiintoinen.



Kuva 47. Löparö Långberget 1. Koloja ja luolamaisia syvennyksiä kalliomuodostumassa. Luoteeseen. DG95.jpg. Satu Koivisto.



### 133. Sipoo, 1000008166, Löparö Dyviksbergen, luonnonmuodostumat/luolat, ajoittamaton

#### PERUSTIEDOT

<i>MJtunnus:</i>	1000008166
<i>Kohdenimi:</i>	Löparö Dyviksbergen
<i>Kunta:</i>	Sipoo
<i>Kohdetaranne:</i>	-
<i>MJtyyppi:</i>	luonnonmuodostumat
<i>Rauhoitusluokka:</i>	ei määritelty
<i>MJalatyyppi:</i>	luolat
<i>Lukumäärä:</i>	-
<i>Ajoitus:</i>	ajoittamaton
<i>Laji:</i>	luonnonmuodostuma
<i>P:</i>	6682022
<i>I:</i>	3412534
<i>Z:</i>	15
<i>Peruskartta:</i>	204310 Hangelby
<i>Koordinaattiselite:</i>	GPS keskikoordinaatit
<i>Etäisyystieto:</i>	Sipoon vanhasta kirkosta 16,8 km kaakkoon

#### ARKISTOTIEDOT

<i>Lähteet:</i>	-
<i>Tutkimukset:</i>	-
<i>Löydöt:</i>	-

#### INVENTOINTI 2007

<i>Aika:</i>	6.6.2007 Satu Koivisto ja Jonina Jansson
<i>Löydöt:</i>	-
<i>Karttaotteet:</i>	Ote peruskartasta 204310 Hangelby, s. 151
<i>Digikuvat:</i>	DG97.jpg
<i>Negatiivit:</i>	F145285_1, F145285_2
<i>Diat:</i>	-

#### *Kuvaus:*

Kohde sijaitsee Sipoon sisäsaaristossa, Siverfjärdenin etelärannalla sijaitsevan Löparön saaren luoteisosassa. Paikalla on laaja avokallioalue, jonka lounaisreuna on hyvin jyrkänteinen. Alue on geologisesti merkittävä ja se on suojeltu. Jyrkänteessä on kaksi suurempaa luolamaista syvennystä, useita jyrkäniteitä ja railoja. Alue tarkastettiin 2007 inventoinnissa melko perusteellisesti kalliomaalauksen toivossa sellaista kuitenkaan löytämättä.



Kuva 48. Löparö Dyviksbergen. Kalliomuodostuma Löparön länsiosassa. Kuvassa Jonina Jansson. Pohjoiseen. DG97.jpg. Satu Koivisto.

### 134. Sipoo, 1000008172, Lemminkäisen temppeli, kultti- ja tarinapaikat/tarinapaikat,

#### PERUSTIEDOT

<i>MJtunnus:</i>	1000008172
<i>Kohdenimi:</i>	Lemminkäisen temppeli
<i>Kunta:</i>	Sipoo
<i>Kohdetarkenne:</i>	-
<i>MJtyyppi:</i>	kultti- ja tarinapaikat
<i>Rauhoitusluokka:</i>	ei määritelty
<i>MJalatyypit:</i>	tarinapaikat
<i>Lukumäärä:</i>	-
<i>Ajoitus:</i>	ajoittamaton
<i>Laji:</i>	luonnonmuodostuma
<i>P:</i>	6684694
<i>I:</i>	3407400
<i>Z:</i>	30
<i>Peruskartta:</i>	204310 Hangelby
<i>Koordinaattiselite:</i>	GPS keskikoordinaatit
<i>Etäisyystieto:</i>	Sipoon vanhasta kirkosta 12,3 km eteläkaakkoon

#### ARKISTOTIEDOT

<i>Lähteet:</i>	-
<i>Tutkimukset:</i>	Tapio Seger 1987 tarkastus
<i>Löydöt:</i>	-

#### INVENTOINTI 2007

<i>Aika:</i>	7.6.2007 Satu Koivisto ja Jonina Jansson
<i>Löydöt:</i>	-
<i>Karttaotteet:</i>	Ote peruskartasta 204310 Hangelby, s. 50
<i>Digikuvat:</i>	DG102_1.jpg, DG102_2.jpg
<i>Negatiivit:</i>	F145289_1, F145289_2
<i>Diat:</i>	-

#### *Kuvaus:*

Lemminkäisen temppeliksi kutsuttu kolmesta suuresta siirtolohkareesta muodostunut luola sijaitsee Gumbostrandista Vainuddeniin johtavan tien pohjoispuolella. Luola on paikalla suoritetun kaivausten jälkeen täytynyt vedellä. Akanluolaksi kutsuttu muodostelma on aidattu tien puoleiselta reunaltaan. Luolan yläpuolella, avokallion päällä, on moderni kalliopiiirros pisteessä pkoo: 6684740, ikoo: 3407429. Piiirroksen laajuus on n. 100x50 cm ja siihen on kuvattu spiraalimainen kuvio, sahaviivaa ja nuolia.

Tarinan Lemminkäisen temppelistä on kertonut alkujaan sipoolainen Ior Bock (ent. Svedlin, synt. 1942) ja alun perin isältään kuuleman tarinan mukaan temppeli ajoittuu viikinkiaikaan, vuoteen 987 jKr. Kohde on geologisesti mielenkiintoinen.





Kuva 49. Lemminkäisen temppeli. Luolan suuaukko veden vallassa. Kuvassa Jonina Jansson. Koilliseen. DG102\_1.jpg. Satu Koivisto.



Kuva 50. Moderni kalliopiirros Akanluolan yläpuolella olevassa kalliossa. DG102\_2.jpg. Satu Koivisto.

## 8.5. Poistettavat

### 135. Sipoo, 753010022, Grindibergen, kivirakenteet/röykkiöt, ajoittamaton

#### PERUSTIEDOT

<i>MJtunnus:</i>	753010022
<i>Kohdenimi:</i>	Grindibergen
<i>Kunta:</i>	Sipoo
<i>Kohdetarkenne:</i>	-
<i>MJtyyppi:</i>	kivirakenteet
<i>Rauhoitusluokka:</i>	3
<i>MJalatyyppi:</i>	röykkiöt
<i>Lukumäärä:</i>	1
<i>Ajoitus:</i>	ajoittamaton
<i>Laji:</i>	poistettava
<i>P:</i>	6689254
<i>I:</i>	3412154
<i>Z:</i>	40
<i>Peruskartta:</i>	204310 Hangelby
<i>Koordinaattiselite:</i>	arvioidut keskikoordinaatit
<i>Etäisyystieto:</i>	Sipoon vanhasta kirkosta n. 10 km kaakkoon

#### ARKISTOTIEDOT

<i>Lähteet:</i>	-
<i>Tutkimukset:</i>	Lauri Pohjakallio 1971 inventointi Pk 2043 10 Hangelby, 22
<i>Löydöt:</i>	-

#### INVENTOINTI 2007

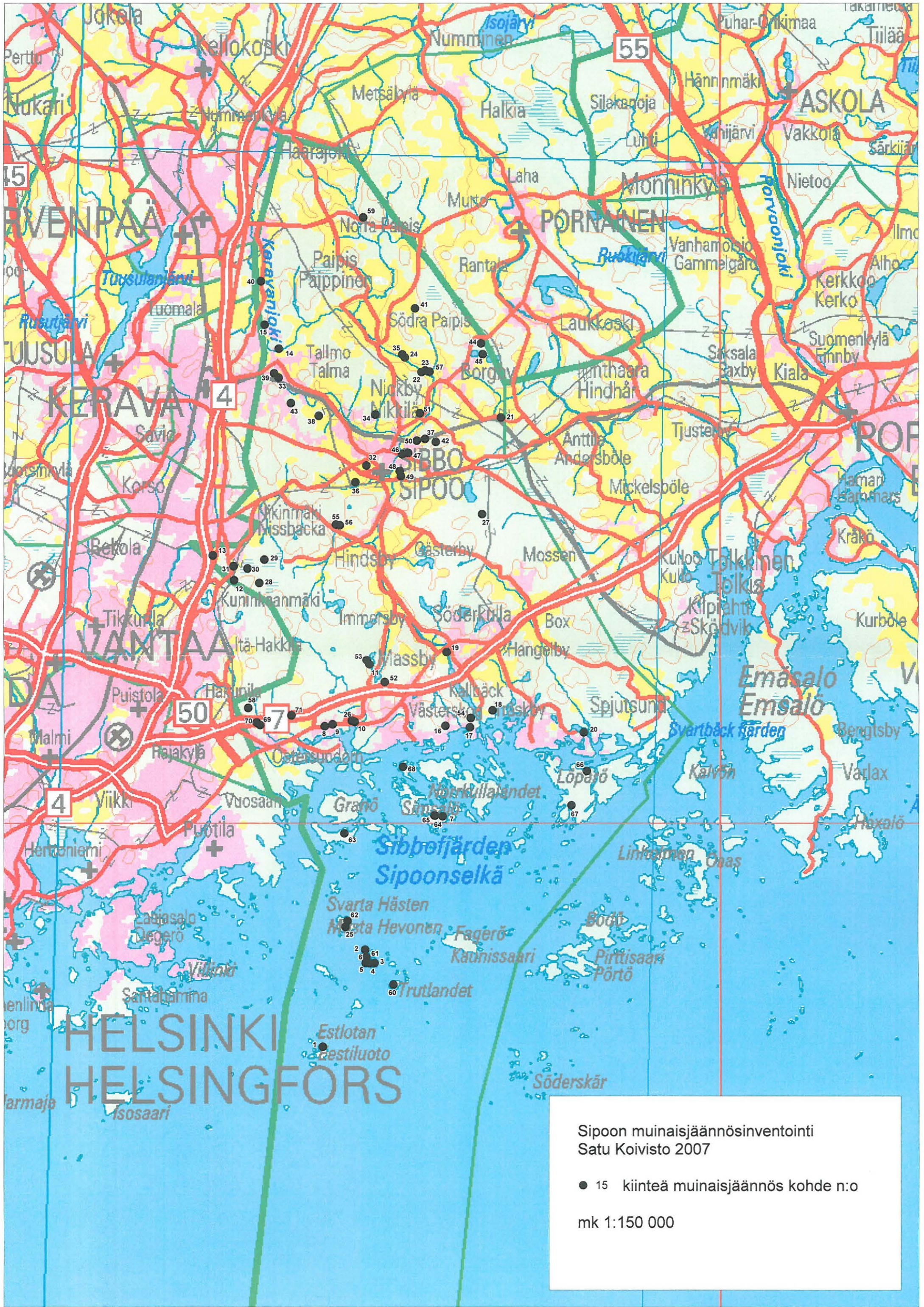
<i>Aika:</i>	23.5.2007 Satu Koivisto
<i>Löydöt:</i>	-
<i>Karttaotteet:</i>	-
<i>Digikuvat:</i>	-
<i>Negatiivit:</i>	-
<i>Diat:</i>	-

#### *Kuvaus:*

Röykkiö tai luontainen kiveys sijaitsee Grindibergenillä, 1,2 km Boxin tienristeyksestä kaakkoon ja Lassaksen talosta noin 500 m koilliseen.

Kohde tarkastettiin 2007 inventoinnissa. Paikalla ei havaittu mitään kiinteään muinaisjään-  
nökseen viittaavaa. Kyseessä ei ole edes luonnonmuodostuma.





Sipoon muinaisjäännösinventointi  
 Satu Koivisto 2007

● 15 kiinteä muinaisjäännös kohde n:o

mk 1:150 000



