

Esik. tste 134/4.4.1983

SIUNTION KUNNAN
MUNAISJÄÄNNÖSTEN
INVENTOINTI

HELENA EDGREN

1984

S i s ä l l y s l u e t t e l o

Johdanto	s. 1
Yleiskartta	6
Kohteiden jakautuminen karttalehdittäin	8
Kohdehakemisto	9
Muinaisjäännöskuvaukset	13
Historiallisen ajan muinaisjäännöksiä	164
Epämääräisin ja puutteellisin löytötiedoin varustetut esineet	169
Negatiiviluettelo	172
Dialuettelo	174
Lähdeluettelo	175
Valokuvat	176

JOHDANTO

Siuntion kunnan esihistoriallisten muinaisjäännösten inventointi suoritettiin 1.- 30.6.1984. Työn tilasi ja kustansi Siuntion kunta.

Edellisen kerran Siuntion alueella on suoritettu järjestelmällinen maastoinventointi v. 1927 Erik Nylundin kartoittaessa lähinnä pronssikautisten hautaröykkiöiden esiintymistä ja sijaintia. Kesälä 1984 kiinnostuksen kohteena oli koko esihistoriallinen muinaisjäämistö sekä muutama historialliselta ajalta peräisin oleva rakennelma. Ajan puutteen vuoksi ei kaikkia tiedossa olleita löytökohteita kuitenkaan ehditty tarkistaa.

Inventointityön tärkeimpänä lähteenä ovat olleet museoviraston esihistorian toimiston topografisessa arkistossa sekä aikaisemmissa tarkastuskertomuksissa ja pitäjänhistorioissa sekä muussa vastaavassa kirjallisuudessa olevat tiedot Siuntion kiinteistä muinaisjäännöksistä sekä irtolöytöinä tavatuista esineistä. Maastotyövaiheen aikana kaikki edelleen paikallistettavissa olevat kiinteät muinaisjäännökset tarkastettiin ja dokumentoitiin ja niiden maanomistussuhteet selvitettiin. Kaikkiaan yli 150 tiedossa olleen esinelöydön tarkat löytöpaikat sekä muut niihin liittyvät tiedot pyrittiin myös saamaan selville. Suuri osa esineistä on löydetty vuosisadan alkupuolella, osa vielä aikaisemminkin, joten selvitystyö oli monessa tapauksessa vaikeata ja aikaa vievää, eivätkä tulokset aina täysin vastanneet odotuksia.

Inventoidut kohteet on esitetty kertomuksessa edeten pitäjän pohjoisosasta kohti etelää lähinnä siinä järjestyksessä, jossa ne tarkastettiin maastossa. Kartoituksen pohjana on käytetty peruskarttoja mittakaavassa 1:20 000 ja yleiskarttana topografista karttaa mittakaavassa 1:100 000. Mainittujen koordinaattien tarkkuus on ilmoitettu kunkin kohteen yhteydessä.

Siuntion kotiseutuyhdistyksen kokoelmiin on eri aikoina luettelointu esineitä erilaisia signum-järjestelmiä käyttäen; inventointikertomuksessa ne on mainittu siinä muodossa, jossa ne esiintyvät museoviraston arkistossa.

Kohteiden rauhoitusluokituksessa on käytetty seuraavaa määritelmää:

I luokkaan kuuluvat kohteet katsotaan valtakunnallisiksi muistomerkeiksi, jotka ovat niin arvokkaita, että niiden säilyttäminen on turvattava kaikissa olosuhteissa. Vaikka ne tutkittaisiinkin, ne pyritään entisöimään.

II luokkaan kuuluvien kohteiden arvoa ei voida selvittää ilman tarkempia tutkimuksia. Tutkimustulosten perusteella ne siirretään joko I tai - tavallisimmin - III luokkaan.

III luokkaan kuuluvat ne kohteet, joita riittävästi tutkittuina tai kokonaan hävinneinä ei ole enää tarpeen pitää rauhoitettuina. Tässä inventointikertomuksessa esitetty luokitus on kuitenkin vain suositus, lopullisen päätöksen tekee museovirasto tarvittaessa jokaisesta kohteesta erikseen.

Kesän 1984 tutkimusten tuloksena tunnetaan Siuntion alueelta yhteensä 116 esihistoriallista muinaisjäännöskohdetta, jotka on voitu paikallistaa tyydyttävän tarkasti. Näistä on

kivikautisia asuinpaikkoja	15
" löytöpaikkoja	65
kivikautisia hautoja	1
pronssikautisia röykkiökohteita	21
rautakautisia "	6
" löytöpaikkoja	2
uhrikiviä	1
muinaislinnoja	1
Esihistoriallisia löytöpaikkoja	2
" hautaröykkiöitä	2

Näiden lisäksi tunnetaan 60 irtolöytöä, jotka on voitu paikallistaa karttalehden tarkkuudella, sekä 7 esinettä, joiden löytötietoina on pelkkä Siuntio.

Lopullista kuvaa Siuntion esihistoriallisesta asutuksesta ei tämään inventointitutkimus vielä kykene antamaan. Inventoitaessa ei koskaan ole mahdollista löytää kaikkia tietyllä alueella olevia muinaisjäännöksiä ja kesällä 1984 oli käytettävissä olevaan aikaan nähden runsaan löytöaineiston takia keskityttävä vain ennalta tunnettujen tai paikallisten asukkaiden tuntemien kohteiden kar-

toittamiseen. Aikaa muiden maastossa tai kartalla lupaavilta näyttävien kohteiden tarkistamiseen ei ollut. Tutkimustulokset antavat kuitenkin tällaisinaankin mahdollisuuden selvittää ja täsmentää Siuntion muinaisesta asutuskehityksestä aikaisemmin saatua käsitystä.

Ehdottomasti suurimman muinaisjäännösryhmän Siuntion alueella muodostavat kivikautiset löydöt ja asuinpaikoiksi luokitellut kohteet (ilman kaivaustutkimuksia ei useita näistä voi määritellä täysin varmasti). Neoliittisen ajan alkupuolella on merenpinta ollut Siuntiossa n. 40 m nykyistä korkeammalla. Syväälle pitäjän pohjoisosiin on tunkeutunut suojaisia merenlahtia, joiden ympärille vanhempi kivikautinen asutus on ryhmittynyt. Erikoisen runsaasti vanhempaa kivikautista löytöaineistoa on tavattu sen lahden rannalta, joka on sijainnut nykyisen Siuntionjoen-Kanala-joen paikalla sekä Björnträskin ympäristöstä.

Nuoremmalla kivikaudella on asutuksen painopiste selvästi siirtynyt pitäjän länsiosassa lähes Virkkalaan asti levinneen merenlahden ympärille. Irtolöytöinä tavattujen esineiden löytökorkeudesta on huomattavissa, kuinka asutus on vähitellen seurannut väistyvän merenrannan jäljessä. Suuri osa esim. vasarakirveskulttuurin esineistä on tavattu tältä alueelta, mutta Björnträskin ympäristöstäkin on havaintoja nuorakeraamisesta asutuksesta. Kesän 1984 maastotutkimusten tuloksena on tunnettujen kivikautisten asuinpaikkojen lukumäärä huomattavasti noussut, mutta sekään ei vielä vastanne monituhattavuotisen kivikautisen kulttuurivaiheen aikana käytössä olleiden asuinsijojen todellista lukua.

Kuten aikaisemminkin on tiedetty, keskittyvät Siuntion alueen pronssikautiset hautaröykkiöt lähinnä kirkon ympäristössä kohoaville kallioille. Muutamia erittäin komeita röykkiöitä sijaitsee myös Gårdskullan pohjoispuolella leviävän kallioalueen reunalla. Asutuksen keskusalueelta merelle johtaneen reitin varrelle, nykyisen Vikträskin läheisyyteen, on myös pystytetty hautamonumentteja samoin kuin aivan meren ääreen ja jopa arvomerens saariinkin. Yhtään pronssikautista asuinpaikkaa ei Siuntion toistaiseksi tunneta, mutta

asutuksen on oletettu ainakin pronssikauden lopulla sijainneen aivan hautakumpujen läheisyydessä. Vanhemmalla pronssikaudella hautojen pystyttämisenä on ilmeisesti kiinnitetty enemmän huomiota komeaan maastolliseen sijaintiin, usein lähellä silloisia tärkeitä vesireittejä, mistä Vårdön hiidenkiukaat ovat erinomaisena esimerkkinä.

Kaikki Siuntiosta tunnetut rautakautiset hautaröykkiöt sijaitsevat pronssikautisten rakennelmien läheisyydessä, usein hieman alhaisemalla korkeudella ja pikemminkin metsämaastossa kuin kalliopohjalla. Rautakautisia röykkiöitä löydettiin kesällä 1984 myös aivan meren äärestä Sandfjärdenin ja Pickalavikenin alueelta, josta ei tälle periodille ajoittuvia muinaisjäännöksiä aikaisemmin ole tunnettu. Vanhemmalla rautakaudella asutus näyttää siten levänneen pronssikautisilla sijoillaan. Vanhemmalta rautakaudelta tunnetaan myös muutamia esinelöytöjä ja mm. Dalamalmin kivikautiselta asuinpaikalta löydetyistä hiiltyneestä puusta tehdyt radiohiiliajoitukset osoittavat paikalla olleen toimintaa tälläkin kaudella.

Nuoremman rautakauden muinaisjäämistö sen sijaan puuttuu Siuntiosta lähes täysin. Ainoat tälle ajalle ajoitettavat kiinteät muinaisjäännökset ovat Skällbergetin muinaislinna ja Backan uhrikivi. Nuoremmalle rautakaudelle ajoittuu myös Dalamalmista löydetty rautainen putkikeihäänkärki. Jo pelkkä muinaislinnan ja uhrikiven olemassaolon riittää kuitenkin osoittamaan, ettei asutus ole voinut täysin hävitä nuoremmalla rautakaudellakaan. Muinaislinnan vallit osoittavat, että ainakin periodin alkupuolella paikalla on elänyt ihmisiä, jotka ovat tarvinneet suojaa ulkopuolista vihollista vastaan. Uhrikivillä puolestaan on ollut tärkeä funktio karjanhoitoa ja maanviljelystä harrastavien ihmisten elämässä.

Kivikautisen löytöaineiston metallikautista aineistoa selvästi suurempi lukumäärä johtuneekin ainakin osaksi tutkimustilanteesta, eikä todellisesta asutuksen romahdusmaisesta vähenemisestä. Kiviesineet säilyvät maassa huomattavasti metallisia paremmin ja ne löytyvät siten myös helpommin. Metalliesineet ovat ilmeisesti myös olleet käyttäjilleen niin arvokkaita, ettei niitä ole ollut varaa hukata ympäriinsä. Rikkoutuneet esineet on sulatettu ja käytetty uudelleen. Kivikautiset asuinpaikat ovat tavallisesti sijainneet

aivan kulloisenkin merenrannan ääressä ja monikymmenvuotinen kokemus on opettanut arkeologeille minkälaisista paikoista niitä kannattaa etsiä. Metallikaudella asuinpaikkojen valitsemisen perusteet eivät ole olleet näin yksioikoiset ja ne ovatkin kaikkialla toistaiseksi suurelta osalta jääneet löytämättä. Maanpäällisten hautalaitteiden jäädessä pois käytöstä katoavat siten ainoat tunnetut asutusmerkit näkyvistä.

Mikäli nuoremman rautakauden asutusta on Siuntiossa ollut, se on hyvin todennäköisesti ryhmittynyt samalle alueelle, jonne keskiaikainen asutus harmaakivikirkko keskipisteenään myöhemmin syntyi ja tältä alueelta saattaisikin vastaisuudessa suoritettu tutkimus paljastaa uusia mielenkiintoisia arkeologisia muistomerkkejä.

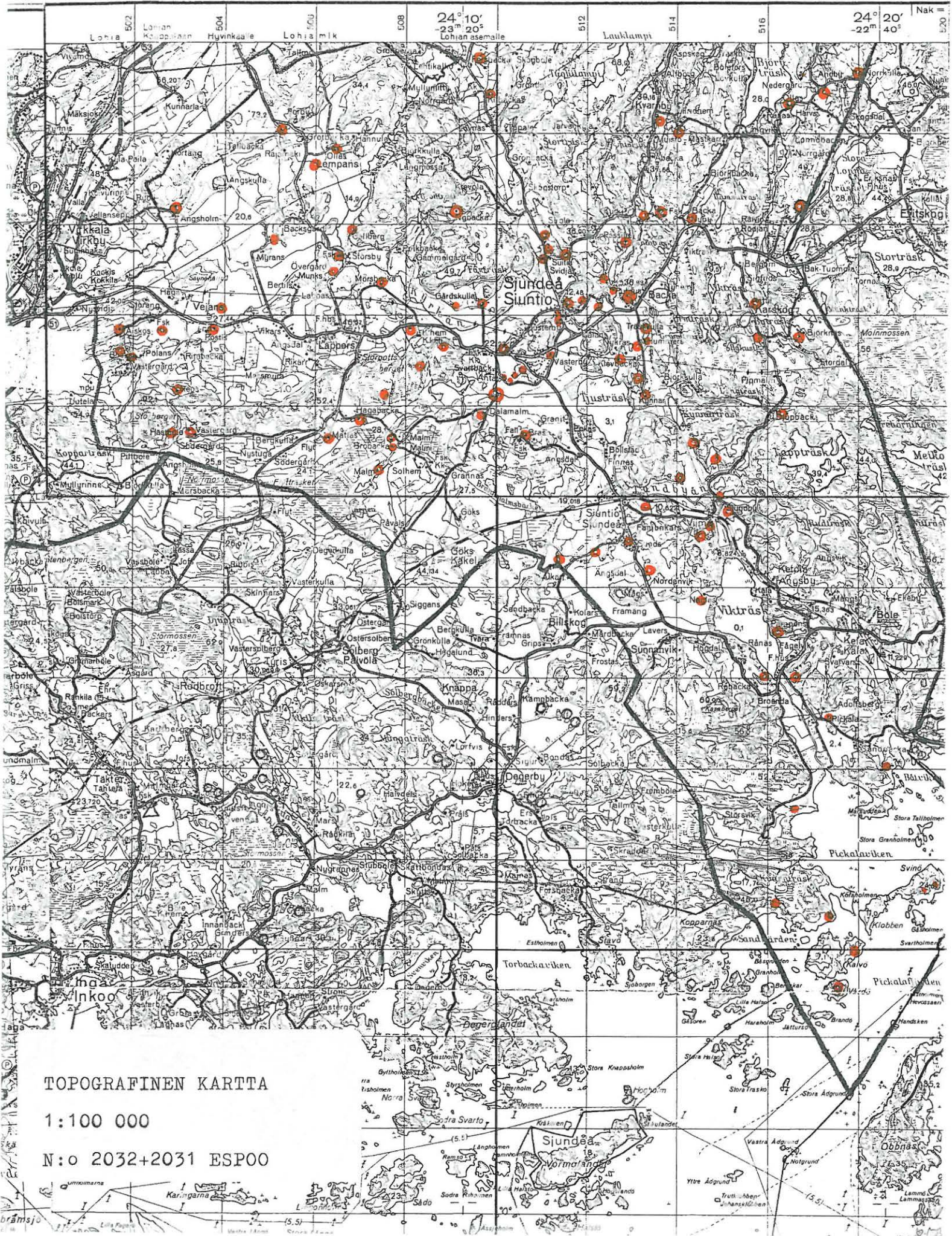
Inventointitutkimuksen suorittaminen olisi ollut huomattavasti vaikeampaa ilman siuntiolaisten ystävällistä ja myötämielistä suhtautumista. Erikaisen kiitollinen työn suorittaja on agronomi Gunnel Gottbergille, joka on tiedottanut lähes kaikista uusista muinaisjäännöskohteista ja muutenkin edesauttanut työn onnistumista kaikin ajateltavissa olevin tavoin.

Helsingissä 30.3.1985

Helena Edgren

Helena Edgren

fil.lis.



TOPOGRAFINEN KARTTA

1:100 000

N:o 2032+2031 ESPOO



TOPOGRAFINEN KARTTA

1:100 000

N:o 2041 LOHJA



KOhteiden JAKAUTUMINEN KARTTALEHDITTÄIN

(peruskartan nro)	(muinaisjäännöksen nro)
2032 03 VIRKKALA	31,32,41,42,43,44,46,47,48, 49,50,51,52,53,54,55,56,57,59, 60,61,62,63,64,65,66,67,68,69, 70,71,72,73,74,75,76,77,78,
2032 02 SOLBERG	79,80
2032 05 PIKKALA	88,89,90,91,92,93,94,95,96,97, 105,106,107,108,109,110,111, 112,113,114
2032 06 SJUNDEÅ	6,7,8,9,11,12,13,14,15,16,17, 18,19,20,21,22,23,24,25,26,27, 29,30,35,36,37,38,39,40,45,81, 82,83,84,85,86,87,98,99,100,101, 102,103,104
2034 04 UPINNIEMI	115,116
2041 04 MUIJALA	1,2,3,4,5,10
2041 01 LOHJA	33,34

KOHDEHAKEMISTO (muinaisjäännökset numerojärjestyksessä)

1	Kopula, Koski	kivikautinen löytöpaikka, III
2	Kopula, Bergkulla	kivikautinen asuinpaikka?, III
3	Övitsby, Hauklampi	kivikautinen löytöpaikka, III
4	Andby, Linkulla (Solkulla)	kivikautinen löytöpaikka, III
5	Andby, Broängsbacken	kivikautinen asuinpaikka, II
6	Andby, Nedergård	kivikautinen löytöpaikka, III
7	Andby, Nedergård, Stenbacka	kivikautinen löytöpaikka, III
8	Harvs, Ollas	kivikautinen löytöpaikka, III
9	Harvs, Ekebacken	kivikautinen löytöpaikka, III
10	Näsby, Haltiäng	kivikautinen asuinpaikka, II
11	Kvarnby, Sågarsfors	kivikautinen löytöpaikka, III
12	Kvarnby, Kvarnby gård	kivikautinen löytöpaikka, III
13	Skinnars, Kurkis, Kvarnåkern	kivikautinen asuinpaikka ?, III
14	Nyby, Lövkulla	kivikautinen asuinpaikka, II
15	Nyby, Nedre Backa	kivikautinen löytöpaikka, III
16	Skinnars, Passila	kivikautinen löytöpaikka, III
17	Purnus-Kreijans, Valovirta	kivikautinen asuinpaikka, II
18	Purnus-Kreijans, Purnus	kivikautinen löytöpaikka, III
19	Pappila	kivikautinen löytöpaikka, III
20	Backa, kappalaisen pappila	kivikautinen löytöpaikka, III
21	Backa, ^{BERGHEA} (Koränder)	uhrikivi, I
22	Backa, Flaggberget	pronssikautinen rökkiökalmisto, II
23	Gestans, Krejansberget 1	" " , I
24	Krejans-Purnus, Krejansberget 2	2 pronssikautista rökkiötä, I
25	Suitia, Ekbergan huvila	kivikautinen löytöpaikka, III
26	Suitia, Ekberga	rautakautinen kalmisto, I
27	Suitia	kivikautinen asuinpaikka, III
28	Gestans, Gestansåkern	kivikautinen asuinpaikka, II

29 Suitia, Suitian kartano	kivikautinen löytöpaikka, III
30 Suitia, Juurikaspelto	kivikautinen löytöpaikka, III
31 Gårdskulla, Kilbacka	kivikautinen löytöpaikka, III
32 Svidja, Forsbacka	kivikautinen asuinpaikka, III
33 Nyby, Papinniitty	kivikautinen asuinpaikka, II
34 Nyby, Uudenkylän kartano	kivikautinen löytöpaikka, III
35 Tjusterby, Skällberget	linnavuori, I
36 Västerby, Vesterby gård	kivikautinen löytöpaikka, III
37 Svartbäck, Marsbacken 1	pronssik. hautaröykkiö, I
38 Svartbäck, Marsbacken 2	rautak. ? hautaröykkiö, I
39 Svartbäck, Marsbacken 3	kivikautinen löytöpaikka, III
40 Svartbäck, Skepparsin navetta	kivikautinen löytöpaikka, III
41 Svartbäck, Dalamalm 1	kivikautinen hauta, III
42 Svartbäck, Dalamalm 2	kivikautinen asuinpaikka, II
43 Svartbäck, Dalamalm 3	rautakautinen löytöpaikka, III
44 Svartbäck, Dalamalmin hiekkak.	kivikautinen löytöpaikka, III
45 Svartbäck, Hömansberget	pronssik. hautaröykkiö, II
46 Gårdskulla, Gårdskulla gård	kivikautinen löytöpaikka, III
47 Gårdskulla, Haga	esihist.? löytöpaikka, III
48 Gårdskulla, Kalkberget	pronssik. röykkiökalmisto, I
49 Gårdskulla, Stenberget	pronssik. hautaröykkiö, I
50 Gammelby, Fårträsket 1	rautak. röykkiöhauta, I
51 Gammelby, Fårträsket 2	2 rautak. röykkiöhautaa, II
52 Grönskog, Grönkulla 1	kivikautinen löytöpaikka, III
53 Grönskog, Grönkulla 2	pronssik. hautaröykkiö, II
54 Gårdsböle, Solgård	pronssik. hautaröykkiö, II
55 Mörsbacka, Mörsbacka gård	kivikautinen löytöpaikka, III
56 Gammelby, Nybacka (Björkbacka)	kivikautinen löytöpaikka, III
57 Munks, Munks gård	kivikautinen löytöpaikka, III
58 Munks, Bäcksin kansakoulu	kivikautinen löytöpaikka, III
59 Störsby, Hafverkulla	kivikautinen löytöpaikka, III

60	Grotbacka, Storängen	kivikautinen löytöpaikka, III
61	Lempans, Ollas	kivikautinen löytöpaikka, III
62	Grotbacka, Stenkulla	kivikautinen löytöpaikka, III
63	Grotbacka, Sandbacka	kivikautinen löytöpaikka, III
64	Myrans, Brännängen	kivikautinen löytöpaikka, III
65	Myrans, Myrans gård	kivikautinen löytöpaikka, III
66	Grisans, Ängsholmen	kivikautinen löytöpaikka, III
67	Vejans, Postis	kivikautinen löytöpaikka, III
68	Vejans, Lönnas	kivikautinen asuinpaikka ?, II
69	Aiskos, Aiskos gårg	kivikautinen löytöpaikka, III
70	Pölans, Bocks, Brobacken	kivikautinen löytöpaikka, III
71	Bocks, Reps	kivikautinen löytöpaikka, III
72	Hästaböle, Rönnholmsbacken	kivikautinen asuinpaikka, II
73	Hästaböle, Västergård, Hemåker	kivikautinen löytöpaikka, III
74	Flyt, Flyth gård	kivikautinen löytöpaikka, III
75	Flyt, Hagabacka	kivikautinen löytöpaikka, III
76	Flyt, Tallbacka	kivikautinen löytöpaikka, III
77	Malm, Brobacka	kivikautinen löytöpaikka, III
78	Malm, Malmgård	kivikautinen löytöpaikka, III
79	Påfvalsmalm, Lustigkulla	kivikautinen löytöpaikka, III
80	Påfvalsmalm, Påfvals	kivikautinen löytöpaikka, III
81	Fall, Teira	kivikautinen löytöpaikka, III
82	Backa, Kohagen	pronssik. ? hautaröykkiö, II
83	Hummerkila, Rydibäck	kivikautinen löytöpaikka, III
84	Hummerkila, Hummers	kivikautinen löytöpaikka, III
85	Hummerkila, Klevbacka	pronssik. hautaröykkiö, II
86	Hummerkila, Elfvik	kivikautinen löytöpaikka, III
87	Kynnar, Kynnar gård	kivikautinen löytöpaikka, III
88	Sjundby, Karlsberget	pronssik. ? hautaröykkiö, II
89	Sjundby, Granbacka	pronssik. hautaröykkiö

90	Sjundby, Skinnarbacka	pronssik. ? hautaröykkiö, II
91	Sjundby, Borgberget	röykkiöhauta ?, II
92	Nordanvik, Krejans	rautakautinen l.p., III
93	Nordanvik, Nordanå	kivikautinen löytöpaikka, III
94	Sjundby	pronssik. ? röykkiöhauta, II
95	Sjundby, Spökstället	kivikautinen löytöpaikka, III
96	Sjundby, Vargberget	2 röykkiöhautaa ?, II
97	Sjundby, Sjundby gård	kivikautinen löytöpaikka, III
98	Sjundby, Nydal	esihist. ? löytöp., III
99	Sjundby, Tallmalmsåsen	kivikautinen asuinpaikka, III
100	Sjundby, Hagalund	kivikautinen löytöpaikka, III
101	Kynnarby, Björkhem	kivikautinen löytöpaikka, III
102	Karskog, Jeppas	kivikautinen löytöpaikka, III
103	Karskog, Anta 1	kivikautinen löytöpaikka, III
104	Karskog, Anta 2	kivikautinen löytöpaikka, III
105	Sjundby, Kapellbacken 1	kivikautinen asuinp. ?, III
106	Fågelvik, Vikträsk	pronssik. ? röykkiöhauta, II
107	Pickala, Tallbacka	kivikautinen löytöpaikka, III
108	Broända, Trappberget	pronssikautinen hauta, I
109	Pickala, Pickala gård	kivikautinen löytöpaikka, III
110	Pickala, Marsviken	rautakautinen hauta ?, II
111	Störsvik, Störsviken	pronssik. röykkiöhauta, I
112	Störsvik, Ålandsbergen	rautak. röykkiökalmisto, II
113	Störsvik, Sandfjärden	2 pronssik. röykkiöhautaa, II
114	Pickala, Svinö	2 pronssik. hautaröykkiötä, II
115	Kalvö, Källarlandet	hautaraunio, II
116	Pickala, Vårdö	2 pronssik. hautaröykkiötä, I
117	Sjundby, Kapellbacken 2	keskiaik. kappelinperustus, I
118	Suitia, Suitian kartano	linnoituksen pienoismalli, I
119	Palmgård, Palmgårdsmossen	luola

SIUNTIO 1

PERUSKARTTA 2041 04 MUIJALA

x = 6685 54

y = 515 85

z = n. 40

(pellon keskustan koord.)

Kopula, Koski

kivikautinen löytöpaikka, luokka III

Löydöt: KM 30¹98:3 tasatalta, jonka G. A. Tötterman löysi "Kosken torpan pellosta Kobulan sotilaspuustellin maalta".
Verif. 14.1.1896.

Kosken talo sijaitsee Kopulan kylän pohjoisosassa n. 4 km Björnträskin pohjoiskärjestä pohjoisluoteeseen ja n. 160 m Lohjan ja Siuntion välistä rajasta kaakkoon Risubacka-joen pohjoispuolella. Nykyiset omistajat ovat asuneet paikalla vain 12 vuotta. Lohjan puolella Lieviön Nybackassa asuva entisen omistajan tyttären mies Eino Grönroostiesi talon kaakkoispuolella n. 150 m päässä olevan niemekkeen tulleen raivatuksi pelloksi vuosisadan vaihteen tienoilla ja epäili silloisen omistajan Töttermanin löytäneen taltan tässä yhteydessä.

Mahdollinen löytöpaikka on tasalakenen etelään ja itään viettävä ja jokseenkin jyrkkäreunainen rantaterassi, jossa savimaan alla on hiekkaa. Viljellyn pellon reunoilla ei ollut huomattavissa jälkiä asuinpaikasta.

Maanomistaja 1984: Pauli Hämäläinen, 03100 NUMMELA

Kopula Koski 2:10

Valokuvat:

- ks. peruskartta s. 17

- Lisäyksiä:

SIUNTIO 2

PERUSKARTTA 2041 04 MUIJALA

x = 6685 02

y = 516 11

z = n. 35

(hiekkakuopan koordinaatit)

Kopula, Bergkulla

kivikautinen asuinpaikka?, luokka III

Löydöt: Veneenmuotoinen vasarakirves, löydetty 1932 ja hävinnyt.

Tilanomistaja Henrik Lindeberg Sjundbyn kartanosta kirjoittaa päiväkirjassaan löydöstään seuraavasti: "På Bergkulla hemmans mark, Kopula, på d.s.k. Gästis backa sandgropsbacke, finnas flere avlånga gropar i backen på sydsluttningen. I samma backe är ett sandtag. I branterna synes mörkare jord med iblandade sönderbrända stenar och sot och kolrester. L. Wickström, som eger Bergkulla berättade att han vid sandtagning ur den större gropen hittade en eldstad med av eld anfrätta stenar och hans pojke hittade i ett sandlass, som togs från gropen, en båtyxa med hål i. Gossarne slog skافت på yxan och högg i sten med den påföljd att yxan sprack. Bitarna hava förkommit. Under Bergkulla i branten påstod L. Wickström att liknande gropar finnas. Då jag 21/12 32 gick förbi denna plats och sår svart kulturjord i sandgropskanten och frågade ut fick jag veta detta"... (päiväkirja Sjundbyn kartanossa).

Hiekkakuoppa sijaitsee n. 700 m edellisestä kohteesta (s. 13) kaakkoon Övitsbyn-Kopulan tien pohjoispuolella. Paikalla on kallioinen hiekkaharjanne, jonka itä- ja pohjoispuolella kiertää Risubackajoki. Hiekkakuoppa sijaitsee harjanteen eteläkärjessä aivan maantien varressa. Kuoppaa on huomattavasti laajennettu 30-luvun jälkeen, eikä sen reunoilla ollut kesällä 1984 havaittavissa kulttuurimaata. Tällä hetkellä kuopasta ei ajeta hiekkaa. Myöskään Lindebergin havaitsemia soikeita kuoppia ei löytynyt; ne ovat saattaneet sijaita paikalla nykyisin olevan asuinrakennuksen kohdalla.

Maanomistaja 1984: L. Wickström, Berkulla Kopula, 03100 NUMMELA
Kopula Bergkulla

- ks. peruskartta s. 17

- Lisäyksiä:

SIUNTIO 3

PERUSKARTTA 2041 04 MUIJALA

x = 6684 82

y = 517 36

z = n. 50

(Hauklammin talon koord.)

Övitsby, Hauklampi

kivikautinen löytöpaikka, luokka III

Löydöt: KM 3121:2 kivisen keihäänkärjen katkelma, jonka löysi torppari J. Lindholm "Hyövilän Alitalon Haukilammin torpan pellosta".

K. Moilasan keräys 5.9.1895.

KM 3198:1 kiviaseen katkelma, :2 tasataltta, löyt. torppari

A. Lindholm samasta paikasta kuin ed. K. A. Lindströmin lähetys 14.1.1896. Verif.

KM 5100:3 keihään tyvipää, löytänyt torppari A. Lindholm "Kauvan aikaa sitte Öfvitsbyn Nedragårdin Hauklammin torpan pellosta".

Topografisessa arkistossa olevien tietojen mukaan viimeksimainitun esineen löytöpaikka sijaitsee Karhujärven (Björnträsk) rannalla lähellä Annilan Ylitalon kivikautista asuinpaikkaa. Ent. Hauklammin torppa sijaitsee kuitenkin n. 3250 m Björnträskin pohjoiskärjestä pohjoiskoilliseen ja n. 800 m päässä Siuntion-Vihdin rajasta, pitäjän pohjoiskärjessä kohoavan korkean kallioalueen kaakkoisrinteessä, joka laskee jyrkästi kohti soistunutta Hauklampea.

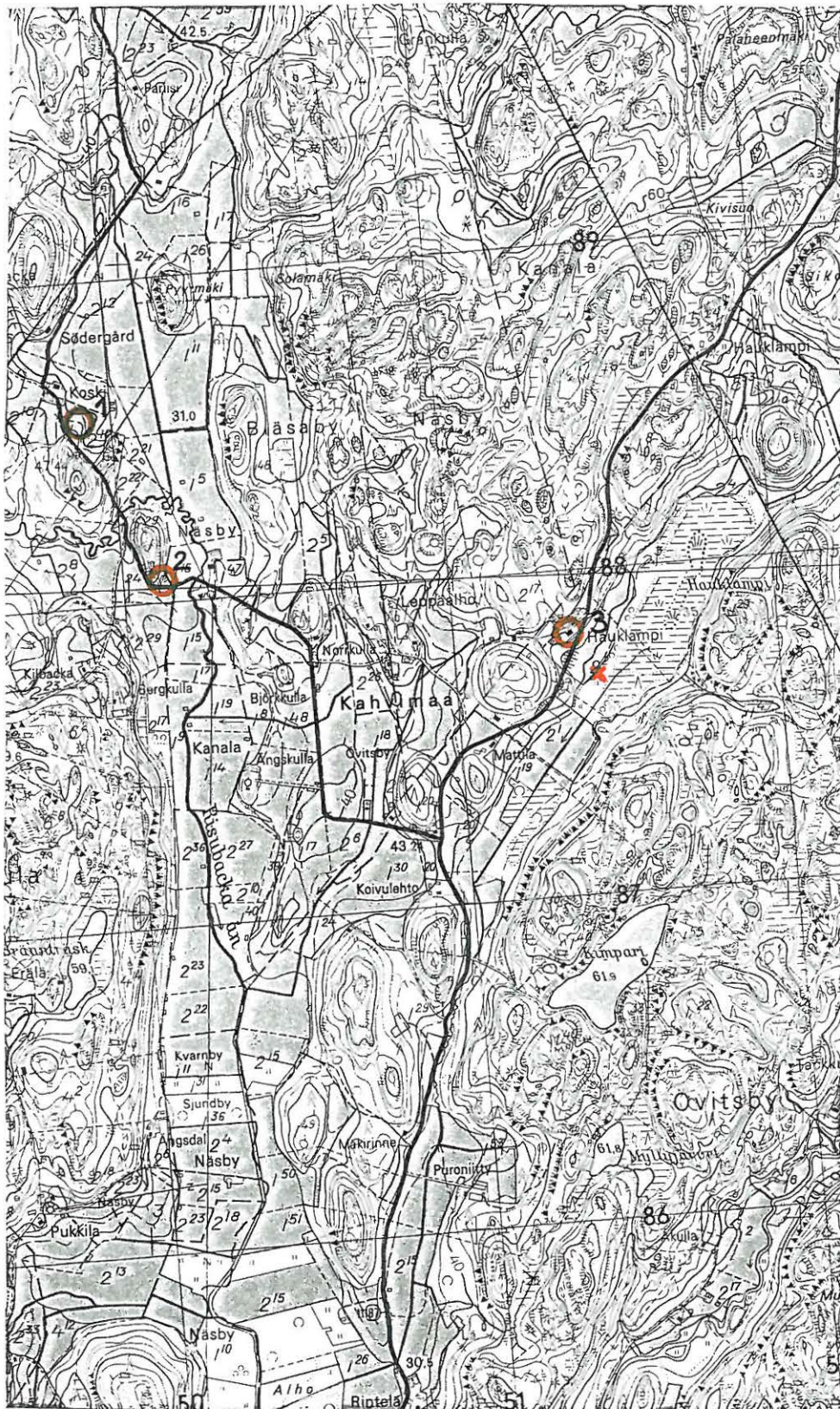
Esineiden tarkkaa löytöpaikkaa ei tiedetä, talon koillispuolella oleva hiekkakuoppa on löytöjä nuorempi. N. 150 m talosta kaakkoon Hauklampea ympäröivän suon reunasta n. 35 m korkeudesta on aikoinaan löydetty jäännökset yhdestä puusta tehdystä veneestä (merkitty karttaan X:llä). Löydöstä ei tehty ilmoitusta ja vene hajosi olemattomiin lyhyen ajan kuluessa.

Maanomistaja 1984: Tauno Mäki, Yöviläntie, 03150 HUHMARI

Övitsby Hauklampi 2:2

- ks. peruskartta s. 17

- Lisäyksiä:



516

517

518

SIUNTIO 4

PERUSKARTTA 2041 04 MUIJALA

x = 6680 73

y = 518 59

z = n. 60

(Linkullan talon koord.)

Andby, Linkulla

kivikautinen löytöpaikka, luokka III

Löydöt: KM 3903:1-2 tasataltan katkelma, jonka löysi torppari Viktor Lönn kesällä 1900 kyntäessään Annilan kylän Alitalon Linkullan torpan peltoa.

KM 22467, kivilaji-iskos, joka löytyi inventointimatalla kesäl-
lä 1984.

Ent. Linkullan, nykyinen Solkullan talo sijaitsee Andbyn kylän pohjois-
osassa n. 100 m päässä Siuntion-Vihdin rajasta ja n. 1900 m Björnträskistä
itään, peltojen ympäröimällä saarekkeella, jonka pohjoispuolella kohoaa
Övitsbyn metsäinen kallioalue. Maaperä paikalla on hiekkaa. Taltan tarkas-
ta löytöpaikasta ei saatu tietoa.

Björnträskiltä Linkullaan vievän tien pohjoispuolella n. 120 m päässä
Linkullan talosta olevan hiekkakuopan seinämästä löytyi irtohiekasta
kivilaji-iskos. Viime vuosina laajennetun hiekkakuopan seinämissä ei
näkynyt mitään kulttuurikerrokseen viittaavaa, eikä hiekkakuopan ympäris-
töön kaivetuissa koekuopissakaan havaittu mitään tavallisuudesta poikkeaa-
vaa.

Maanomistaja 1984: Bettina Lönnqvist, Solkulla, 02550 EVITSKOG

Andby Solkulla 1:47

- ks. peruskartta s. 20

- Lisäyksiä:

SIUNTIO 5

PERUSKARTTA 2041 04 MUIJALA

x = 6680 04

y = 516 96

z = 35 - 40

(asuinpaikan koord.)

Andby, Broängsbacken

kivikautinen asuinpaikka, luokka II

Löydöt: KM 3099:10-12, 3314:1-38, 3915:1-5, 4269:1-5, 20043:1-2, 20064:1-6.

Broängsbacken on Andbyn kylässä Björnträskin itäpuolella n. 1 km Öfvergårdista pohjoiseen sijaitseva korkeahko, lähes P-E-suuntainen, osaksi kalliopohjainen, osaksi savipeitteinen moreeniharjanne, jonka eteläosa on viljelty. Mäen eteläosaa kiertää pieni Björnträskin lahteen laskeva puro.

Asuinpaikka havaittiin viime vuosisadan lopulla paikalle rakennetun ladon perustusta kaivettaessa (löydöt 3099:10-12). Paikalla on suoritettu kaivauksia kolmeen otteeseen, viimeksi 1977, jolloin paikalle rakennettiin asuintalo. (ks. kaivauskert.) (k. 1)

Lähteet: Ailio, Die Steinzeitlichen Wohnpaltzfunde in Finland. II. s. 214.
Helsinki

Appelgren, kaiv. kert. 1896; Ailio, kaiv. kert. 1903; M. Bergström, kert. koekaivauksista 1977; A. Nissinen ja P. Purhonen, tarkastuskertomus 1977.

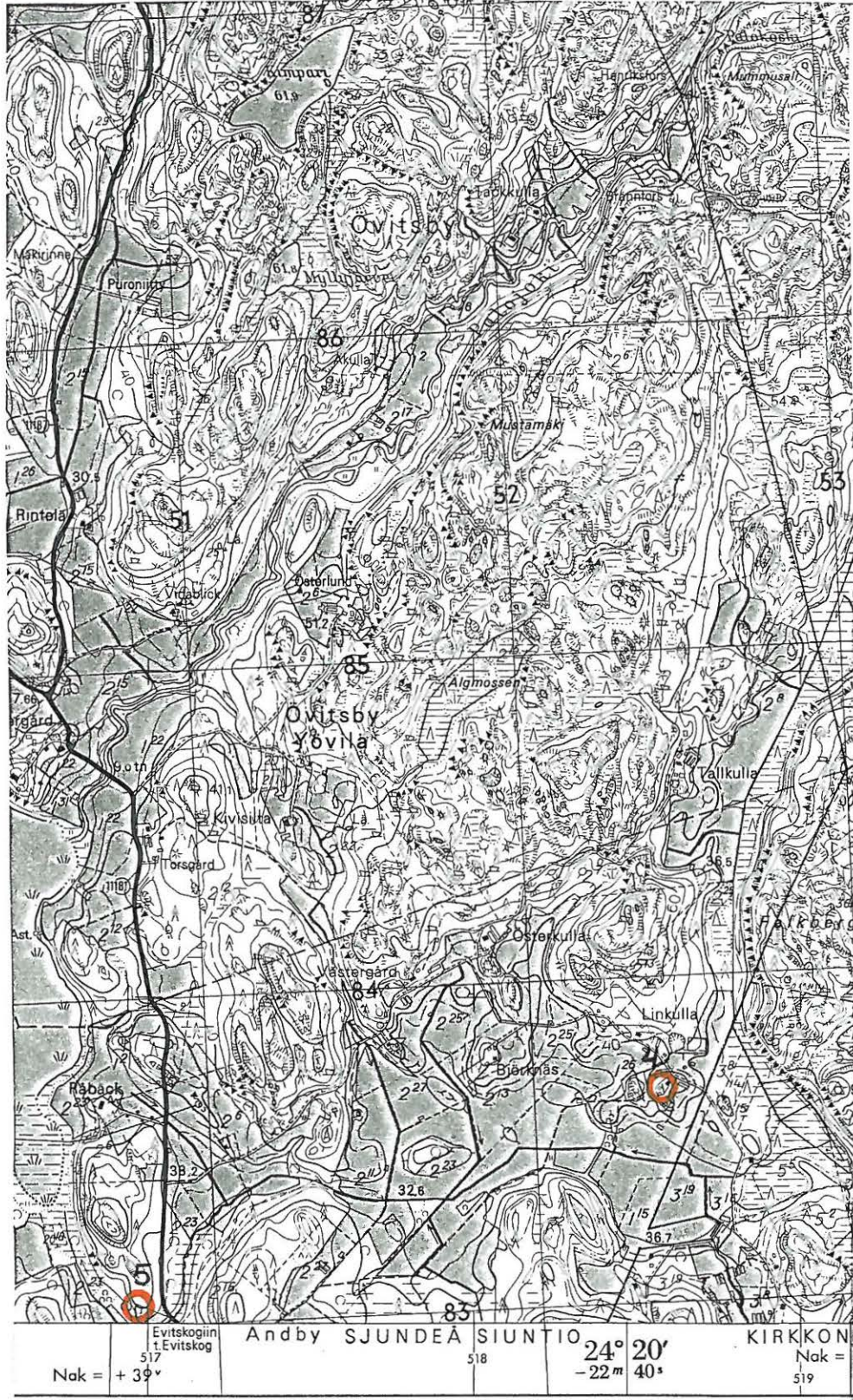
Maanomistaja 1984: Ulrika Leven, Andby Öfvergård, 02570 SJUNDEÅ kby
Andby Öfvergård 2:35

- ks. peruskartta s. 20

- Lisäyksiä:

PERUSKARTTA 1:20 000

2041 04 MUIJALA



SIUNTIO 6

PERUSKARTTA 3032 06 SJUNDEÅ

x = 6678 98

y = 517 16

z = n. 45

(esineen löytöpaikka)

Andby, Nedergård

kivikautinen löytöpaikka, luokka III

Löydöt: KM 21203 veneenmuotoisen vasarakirveen puolikas, jonka löysiTua Sundman 17.9.1981 Andbyn Nedergårdin tilan maalta perunan-
nostossa. Tua Sundmanin lahj. Diar. 12.10.1981.

Löytöpaikka sijaitsee Nedergårdin päärakennuksesta n. 500 m itäkaakkoon, Andbystä pohjoiseen Övitsbyhyn ja itään Kirkkonummelle Evitskogiin johtavien teiden risteyksessä, Evitskogin tien eteläpuolella olevalla pelto-
tasanteella, jonka luoteisreunassa on Nedergårdin kuivuri. Tasanteen
rinteet viettävät etelään ja länteen, sen itäpuolella virtaa Brobackenin
asuinpaikan (s. 19) ohi Björnträskiin laskeva puro. Paikalla on melko
ohut multakerros, jonka alla on hiekkaa - ainoa hiekka-alue Nedergårdin
mailla.

Esineen tarkkaa löytökohtaa tasanteella ei tiedetä, koska se tuli esiin
perunannostokoneen nostamana. Koekuopista tasanteen päältä ja rinteiltä
ei tullut esiin kulttuurimaata, mutta topografialtaan pelto sopisi asuin-
paikaksi. (k. 2, 3, 4)

Maanomistaja 1984: Boris Adolf Sundmans stärbhus

vuokraaja Karl-Adolf Sundman, Nedergård Andby,

02570 SJUNDEÅ kby

Andby Nedergård 1:46

- ks. peruskartta s. 25

- Lisäyksiä:

SIUNTIO 7

PERUSKARTTA 2032 06 SJUNDEÅ

x = 6679 00

y = 518 00

z = n. 55

(Stenbackan talon koord.)

Andby, Nedergård, Stenbacka

kivikautinen löytöpaikka, luokka III

Löydöt: KM 3915:8-9 tasataltta ja taltan puolisko, jotka löysi torppari Alexander Grönberg Annilankylän Alitalon Stenbackan torpan pellos-
ta. Ostettu K. A. Lindströmiltä 18 mk:lla 5.1.1901.

Stenbackan torppa sijaitsee Andbystä Evitskogiin vievän tien varrella viimeisenä rakennusryhmänä Siuntion puolella, n. 1 km päässä edellisestä kohteesta (s. 21). Talon pohjois- ja länsipuolella leviää kalliainen metsäalue, etelä- ja itäpuolella peltoaukea, joka viettää kohti peltoja halkovaa puroa. (k. 5)

Nykyiset omistajat ovat käyttäneet paikkaa kesähuvilanaan kolme vuotta, edelliset omistajat, Nedergårdin Sundmanit, muuttivat seudulle 1930-luvulla, joten esineiden tarkasta löytökohdasta ei saatu tietoa.

Maanomistaja 1984: Inger ja Maria Runeberg

N. Esplanaden 33 c/o Ane Gyllenberg Ab, 00100 Helsingfors

Andby Södergård 1:57

- ks. peruskartta s. 25

- Lisäyksiä:

SIUNTIO 8

PERUSKARTTA 2032 06 SJUNDEÅ

x = 6678 64

y = 516 40

z = n. 40

(Ollaksen talon koord.)

Harvs, Ollas

kivikautinen löytöpaikka, luokka III

Löydöt: KM 5970:543 kourutaltoa, peräisin Ollaksen talosta, ("Harfs-Ollas hemman"), kuuluu Antellin kokoelmiin sisältyvään tri Axel Lillen kokoelmaan.

Ollaksen talo sijaitsee Harvsin kylän pohjoisosassa Björnträskin kaakkoispuolella, järven ja siihen laskevan Harvsån-puron kulmauksessa Harvsista Andbyhyn vievän tien länsipuolella, peltojen ympäröimällä kumpareella. Kourutaltan tarkempaa löytöpaikkaa ei saatu selvitettyä.

Maanomistaja 1984: Ollgren Stig, Ollas Harfs, 02570 SJUNDEÅ

Harvs Ollas

- ks. peruskartta s. 25

- Lisäyksiä:

SIUNTIO 9

PERUSKARTTA 2032 06 SJUNDEÅ

x = 6676 22

y = 516 67

z = 35 - 40

(talon koord.)

Harvs, Ekebacken

kivikautinen löytöpaikka, luokka III

Löydöt: Sjundeå, Fanjunkars Nro 92 oikokirves, joka on löydetty Siuntion ja Kirkkonummen rajalta Harvsin kylän Ekebackenista.

Ekebacken (Ekebacka) sijaitsee Siuntion kirkolta Evitskogiin vievän tien pohjoispuolella, Siuntion ja Kirkkonummen rajalla, Lilla Lonoks-järven pohjoisrannalla, kunnan rajaa seurailevan kallioalueen itäreunalla. Tarkempaa löytöpaikkaa ei saatu selville.

Maanomistaja 1984: Kurt Österlund, Rödjan, 02550 EVITSKOG

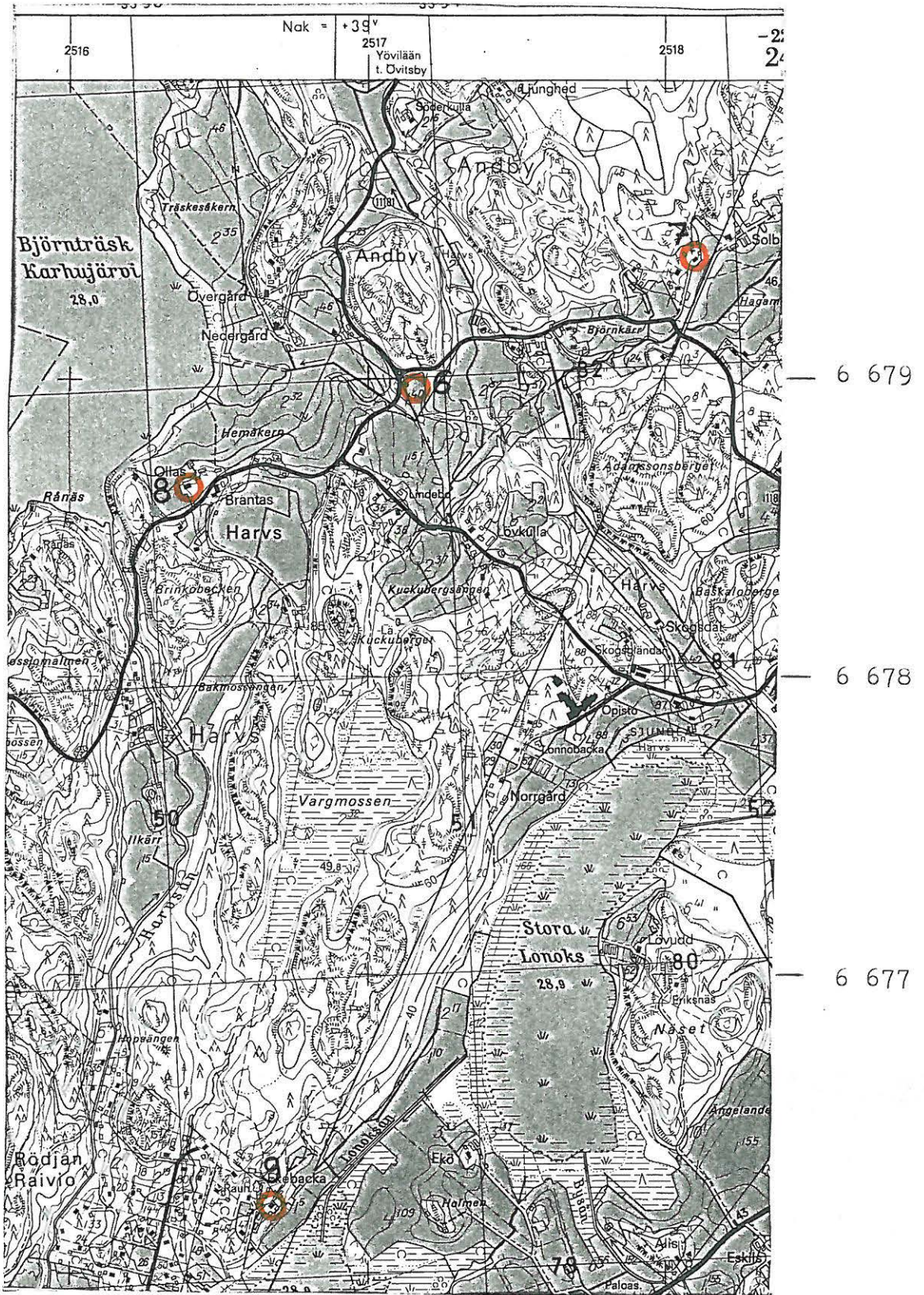
Harvs Ekebacka 2:44

- ks. peruskartta s. 25

- Lisäyksiä:

PERUSKARTTA 1:20 000

2032 06 SJUNDEÅ



SIUNTIO 10

PERUSKARTTA 2041 04 MUIJALA

x = 6681 20

y = 515 61

z = n. 40

(peltotasanteen keskustan k.)

Näsby, Haltiäng

kivikautinen asuinpaikka, luokka II

Löydöt: Sjundeå Fanjukars Nro 78, 80 - 82, 86, 88

Sjundeå h.f.s. Nro 58:1- 3, 69, 72, 73, 74, 76

KM 10110:1-2

Sj.h.f. kokoelmiin kuuluvat esineet Uno Nordströmin löytämiä, tulleet kokoelmiin Einar Söderholmin välityksellä.

KM 10110 Ella Kivikosken virkamatkaltaan tuomia, diar. 31.7.35.

Fanjunkarsin esineistä ei löytötietoja.

Haltiäng (nykyinen Åkulla) sijaitsee Siuntion pohjoisosassa Näsbyn kylässä Björnträskin luoteispuolella, kohdassa, jossa Siuntionjoki erkanelee Björnträskistä. Maasto muodostaa asuinpaikan kohdalla niemekkeen, joka viettää jyrkästi pohjoiseen ja länteen. Pohjoisrinteen alla virtaa Björnträskiin laskeva puro, etelä- ja lounaispuolella asuinpaikkaa rajoittaa metsäinen rinne, länsipuolella peltoalue, jonka takana kulkee Näsbyn-Backa-Nybyn maantie. Kivikautisia esineitä on löydetty sekä niemekkeen laelta että varsinkin sen alarinteiltä. (k. 6)

Sjundbyn kartanossa säilytettävien tilanomistaja Henrik Lindebergin muistiinpanojen mukaan Ella Kivikoski kävi virkamatkallaan kesällä 1935 tarkastamassa asuinpaikan, mutta ei löytänyt tasanteelta kulttuurimaata tai uusia esineitä.

Niemekkeelle on kaksi vuotta sitten rakennettu kesämökki, joka ei laattojen päälle pystytettynä ilmeisesti ole vahingoittanut mahd. paikalla

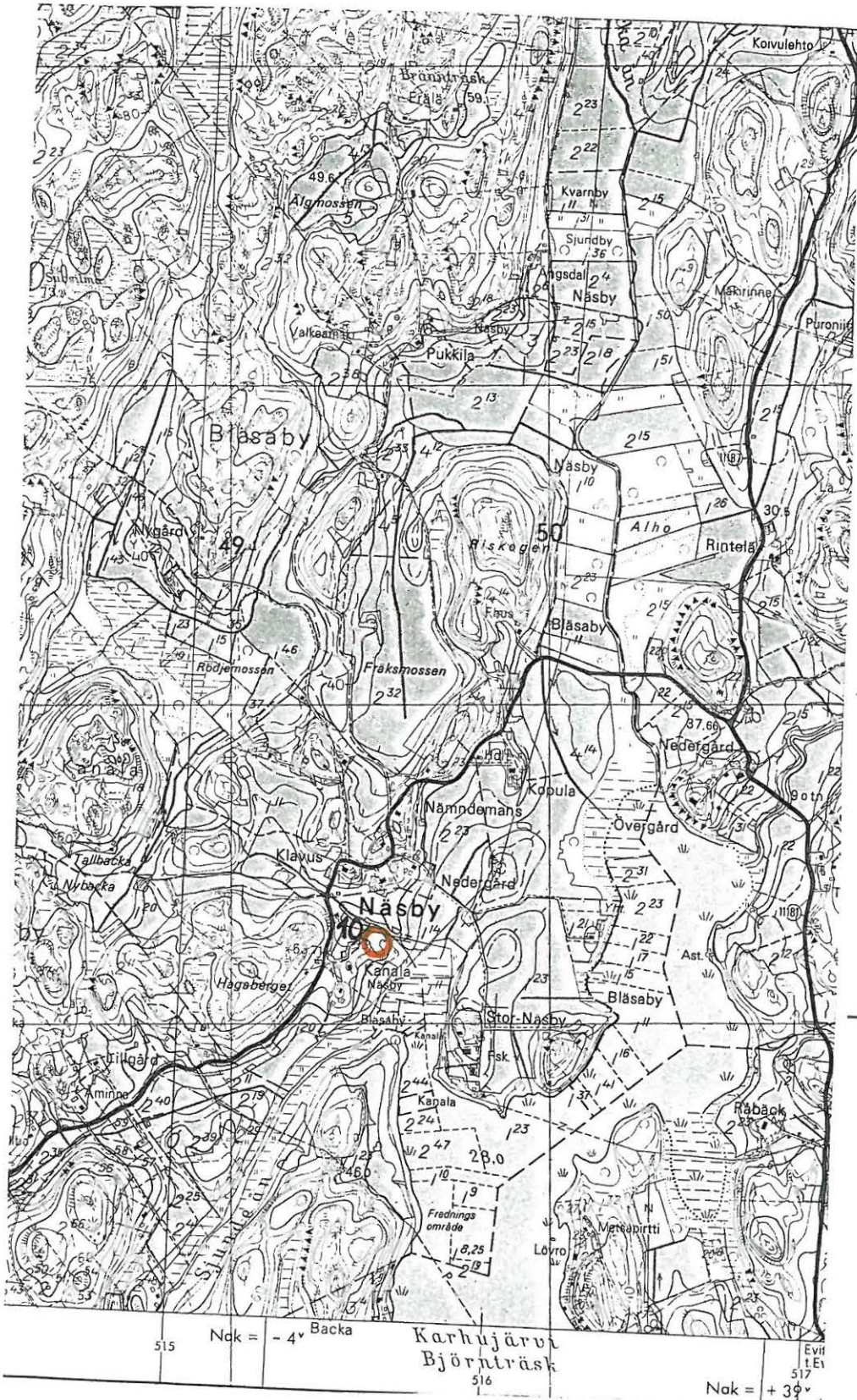
olevaa kulttuurikerrosta. Aluetta ei nykyisin viljellä.

Lähteet: Ella Kivikosken tarkastuskertomus museoviraston esihist. tston
top. arkistossa.

Maanomistaja 1984: Aili Lehikoinen, 02570 SIUNTIO
Näsby Åkulla 2:76

- ks. peruskartta s. 28

- Lisäyksiä:



- 6 683

- 6 682

- 6 681

Nack = -4° Backa

Karhujärvi
Björträsk

Nack = +39°

SIUNTIO 11

PERUSKARTTA 2032 06 SJUNDEÅ

x = 6678 29

y = 513 96

z = n. 35

(saviastian palan löytöp.)

Kvarnby, Sågarsfors

kivikautinen löytöpaikka, luokka III

Löydöt: KM 10311 saviastianpala, jonka löysi kansakoululainen Lindström Siuntion Kvarnbyn kylästä Sågarsin maalta hiekkakuopasta, joka sijaitsee Kvarnbyn kartanon pohjoispuolelta itään Harvsiin vievän maantien pohjoispuolella, n. 400 m kartanosta itään. Tilanomistaja Henrik Lindeberg tuonut museoon. Diar. 15.4.1936. Verifikaateissa Lindebergin karttaluonnos.

Löytöpaikka sijaitsee aivan Sågarsforsin eteläpuolella kohdassa, jossa Kanalajoki tekee jyrkän mutkan kohti etelää. Paikalla on lähes pohjois-etelä-suuntainen matala hiekkaharju, jonka koskenpuoleisessa pohjoispäässä on vanha hiekkakuoppa. Joen toisella puolella asuva Mikael Lindström muistaa löytökohdan hämärästi; Lindströmin sisar löysi keramiikanpalan hänen ollessaan kuusivuotias. (k. 7)

Hiekkakuoppa on matala ja umpeenkasvanut. Tilanomistaja Lindeberg kävi paikalla löydön saatuaan havaitsematta kuitenkaan mitään erikoista, eikä hiekkakuopan reunoilla kesällä 1984 myöskään huomattu mitään muinaisjäännökseen viittaavaa.

Maanomistaja 1984: Lohja Oy

Kvarnby Kvarntomten 2:7

- ks. peruskartta s. 35

- Lisäyksiä:

SIUNTIO 12

PERUSKARTTA 2032 06 SJUNDEÅ

x = 6678 38

y = 513 54

z = 35 - 40

(kartanon koord.)

Kvarnby, Kvarnby gård

kivikautinen löytöpaikka, luokka III

Löydöt: KM 2346:46 tasataltta, saatu Kvarnbyn kartanosta, kuulunut porm.

A. Juseliuksen kokoelmiin. Lahj. yliopistolle 1889.

KM 5970:609 tasataltta, saatu Kvarnbyn kartanosta, kuulunut tri Axel Lillen kokoelmaan.

Kvarnbyn kartano sijaitsee Siuntion kirkolta Kvarnbyhyn vievän tien itäpuolella n. 4,9 km kirkosta pohjoiskoilliseen ja n. 400 m edellisestä löytöpaikasta (s. 29) länteen. Kartanon itäpuolella viettää jyrkähkö peltorinne kohti Kanalanjokea ja Sångarsforsia, länsipuolella kohoaa kallioinen Kvarnbybergen. Esineet ovat luultavimmin tulleet esiin peltotöiden yhteydessä, mutta niiden tarkempaa löytöpaikkaa ei tiedetä. Kvarnbyn kylästä on löydetty muitakin kivikautisia esineitä, joiden tarkempi löytöpaikka ei ole tiedossa (ks. s.169).

Maanomistaja 1984: Aini Pyysalo, Myllykylä, 02570 SIUNTIO kk

Kvarnby Simola 2:13

- ks. peruskartta s. 35

- Lisäyksiä:

SIUNTIO 13

PERUSKARTTA 2032 06 SJUNDEÅ

x = 6676 19

y = 513 21

z = n. 20

(KM 22454 löytöp.)

Skinnars, Kurkis, Kvarnåkern

kivikautinen asuinpaikka?, luokka III

Löydöt: KM 1607 kourutaltoa, joka on löytynyt kynnettäessä Kurjen talon pellosta. Lahjoittanut ylioppilas O. Löfman SMY:lle 25.9.1874. Verif. s. 687.

KM 5970:534 tasataltoa, joka on löytynyt Kurjen talon maalta. Kuulunut tri Axel Lillen kokoelmaan.

KM 22454 kivikirves, jonka löysi maanviljelijä Frey Fröberg 3.5.1984 Kvarnåkern -nimiseltä pellolta maan pinnalta peltotöissä. Diar. ². Verif. Sjundeå h.f.s. 26 F kourutaltoa, lahjoittaja Frey Fröberg.

Kurkis sijaitsee Siuntion kirkolta Kvarnbyhyn vievän tien varrella n. 2,6 km kirkosta koilliseen. Viimeksi löytyneen esineen löytöpaikka on peltorinne Siuntionjoen ja maantien välissä n. 360 m päärakennuksesta itään. Löytökohta on vain vajaan 20 m korkuinen, joten esine on ilmeisesti aikoinaan joutunut veteen. Maaperä paikalla on savea.

Löytö saattaa olla yhteydessä n. 400 m päässä joen toisella puolella sijaitsevaan kivikautiseen asuinpaikkaan (s. 32), jonka länsipuolelta joen rannalta on myös löydetty kivikirves n. 20 m korkeudelta (s. 32).

Maanomistaja 1984: Frey Fröberg, Kurkis, 02570 SJUNDEÅ kby
Skinnars Kurkis 1:35

- ks. peruskartta s. 35

- Lisäyksiä:

SIUNTIO 14

PERUSKARTTA 2032 06 SJUNDEÅ

x = 6676 24

y = 513 65

z = n. 35

(asuinpaikan koord.)

Nyby, Lövkulla

kivikautinen asuinpaikka, luokka II

Löydöt: KM 5969:4 poikkikirves, jonka löysi Karl Höman syksyllä 1911 kyntäessään Lövkullan torpan peltoa. Löytöpaikka sijaitsee n. 40 sylvä kaakkoon torpasta kukkulan päällä.

KM 22464 kaksi kvartsi-iskosta, jotka löytyivät inventointimat- kalla 20.6.1984 Lövkullan asuinrakennuksen kaakkoispuolella ole- van pellon pohjois- eli yläreunasta pintamullasta.

Sj.h.f.s. 1:2 F reikäkivi, jonka on löytänyt Gunnar Perklén v. 1932 Lövkullan tilan maalta joesta 60 m itään rantapellostä syyskyn- töä suoritettaessa.

Ilmeisesti myös:

Sj.h.f.s. 24 F:1 tasataltan teräkulman katkelma, 24 F:3 hiotun kiviesineen kappale ja 25 F tasataltta, joiden löytötietoina on Siuntio, Lövkulla, Purnus, sekä Fanjunkarsissa säilytetty numero- ton kourutaltta, joka on löydetty Kurkis-talolle kuuluneesta Hömansåkerista, samasta paikasta kuin reikäkivi.

Lövkulla sijaitsee Nybyn kylässä (aik. ilmeisesti kuulunut Purnuksen tilaan) Siuntion kirkolta Backaan ja Nybyhyn vievän tien länsipuolella n. 3,1 km Siuntion kirkosta koilliseen ja n. 200 m päässä Siuntionjoen rannasta. Lövkullan pohjois- ja eteläpuolella kohoavat yli 90 m korkui- set kallioalueet, joiden välissä on kapea, alava laakso, entinen meren- salmi. Kivikautinen asuinpaikka sijaitsee laakson pohjoisreunalla ete- lään viettävän peltorinteen yläpäässä n. 100 m päässä asuinrakennuksesta. Pelto oli kesäkuussa 1984 viljelyksessä, joten siihen ei voinut tehdä koekuoppia asuinpaikan olemassaolon varmistamiseksi. Sekä paikan sijainti että useat irtolöydöt (mm. em. kvartsi-iskokset pintamullasta) tekevät asuinpaikan olemassaolon kuitenkin erittäin todennäköiseksi.

Maanomistaja 1984: Veikko Heino, Vemmelsäärentie 4 C 23, 02130 ESPOO
Nyby Lövkulla 1:13

- ks. peruskartta s. 35

- Lisäyksiä:

SIUNTIO 15

PERUSKARTTA 2032 06 SJUNDEÅ

x = 6676 11

y = 514 24

z = n. 35

(päärakennuksen koord.)

Nyby, Nedre Backa

kivikautinen löytöpaikka, luokka III

Löydöt: Sj.h.f.s. 31 F kaksoisteräinen eteläsuomalainen tasataltta, jonka on löytänyt Karl Velin Siuntion Backa-Nybystä.

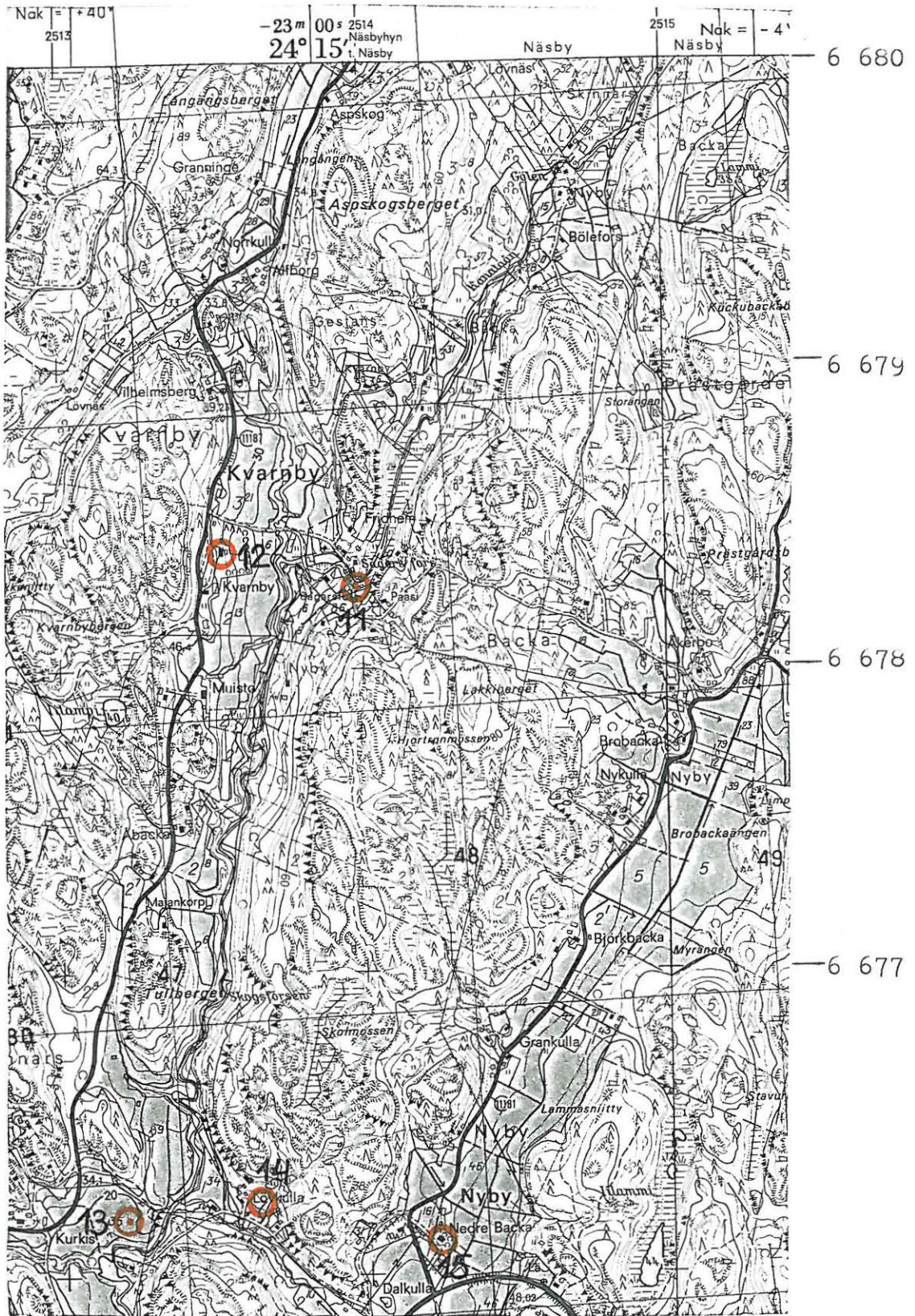
Esineen löytäjä Karl Velin on asunut Nedre Backan talossa, joten esine on mahdollisesti löytynyt tämän alueelta. Tarkemmasta löytöpaikasta ei ole tietoa.

Maanomistaja 1984: Kari Kuusela, Nedre Backa, 02570 SJUNDEÅ kby

Nyby Nedre Backa 1:47

- ks. peruskartta s. 35

- Lisäyksiä:



SIUNTIO 16

PERUSKARTTA 2032 06 SJUNDEÅ

x = 6675 62

y = 512 84

z = n. 40

(päärakennuksen koord.)

Skinnars, Passila

kivikautinen löytöpaikka, luokka III

Löydöt: KM 2346:51 kourutaltoa, Passilan talosta, kuulunut porm. A. Juse-
liuksen kokoelmaan. Lahj. yliopistolle 1889.

KM 5970:545 kourutaltoa, löydetty Passilan (luult. Passilan) talon
pellosta. Kuulunut tri Axel Lillen kokoelmaan.

Sj.h.f.s. 2 F reikäkiven puolikas, löydetty Passilasta.

Passilan talo sijaitsee Skinnarsin kylässä Siuntion kirkolta museon, pappi-
lan ja Purnuksen ohi Kurkikseen vievän vanhan maantien varrella n. 2,1 km
kirkosta koilliseen ja n. 200 m Siuntionjoen rannasta. Passilan talo on
rakennettu n. 600 m pitkän P-E-suuntaisen peltojen ympäröimän harjanteen
eteläpäähän. Harjanne on kivikaudella, merenpinnan ollessa 40 m nykyistä
korkeammalla, ollut saari keskellä samaa pohjoiseen työntyvää muinaislahtea,
jonka rannalta ovat peräisin Kurkiksen, Lövkullan ja Kvarnbyn (s. 35)
löydöt.

Esineiden tarkemmasta löytöpaikasta ei saatu tietoa.

Maanomistaja 1984: Hans Wikström, Passila, 02570 SJUNDEÅ kby
Skinnars Passila 2:9

- ks. peruskartta s. 55

- Lisäyksiä:

SIUNTIO 17

PERUSKARTTA 2032 06 SJUNDEÅ

x = 6674 90

y = 512 40

z = 30 - 35

(asuinpaikan koord.)

Purnus-Kreijans, Valovirta

kivikautinen asuinpaikka, luokka III

Löydöt: KM 21143 piikärki tai sahatalttasaviastianpaloja

kvartsi-iskoksia, löytänyt prof. Veikko Valovirta kesämökkinsä pihalta ja toimittanut Siuntion Dalamalmin kaivauksille, josta käsin Torsten Edgren kävi tarkistamassa paikan 1981. KM 12244 kaksi saviastianpalaa, löytänyt tilanomistaja Henrik Lindeberg kesällä 1949 Siuntion Purnuksen talon maasta "pienviljelijä Strengin esihistoriallisesta kulttuurikerroksesta".

Prof. Veikko Valovirran torppa sijaitsee saman tien varrella kuin edellinen kohde, tästä n. 800 m etelälounaaseen ja Purnuksen talosta n. 300 m pohjoisluoteeseen. Talon pohjois- ja länsipuolella leviää metsäinen kallioalue, itä- ja kaakoispuolella rinne laskee jyrkähkösti kohti Siuntionjokea. Löydöt ovat tulleet esiin Valovirran pihalla, talon kaakoispuolella olevasta n. 6 x 9 m kokoisesta kasvimaasta. 19.6.1984 paikalla käytäessä oli mullan pinnalla havaittavissa hiilenmuruja, mutta muita löytöjä ei tehty. (k. 8)

Samassa torpassa on aikoinaan asunut pienviljelijä Streng, joten hänen "esihistoriallinen kulttuurikerroksensa" tarkoittanee samaa asuinpaikkaa.

Maanomistaja 1984: Birgit Ekström, Purnus, 02570 SJUNDEÅ kby

Purnus-Kreijans 1:5

- ks. peruskartta s. 44

- Lisäyksiä:

SIUNTIO 19

PERUSKARTTA 2032 06 SJUNDEÅ

x = 6674 30

y = 512 30

z = n. 7,5

(pappilan koord.)

Pappila

kivikautinen löytöpaikka, luokka III

Löydöt: KM 5970:525 poikkikirves, :540 tasataltta, :551 kiviaseen jäämös,
löydetty pappilan pellosta.

KM 5970:533 tasataltan katkelma, :577 kourutalтта, :581 tasataltta
löytötiedot: "pappila", kaikki kuuluneet tri Axel Lillen kokoelmaan.
Sj.h.f.s. Nro 59 poikkikirves, löytänyt maatyöläinen Simonsen,
kokoelmiin toimittanut Einar Söderholm.

Pappila sijaitsee Siuntion kirkosta n. 850 m itäkoilliseen Siuntionjoen ja Kyrkån-joen risteyksessä n. 400 m edellisestä kohteesta (s. 38) lounaaseen. Pappila ei enää ole seurakunnan omistuksessa, eikä paikan nykyisillä omistajilla ole tietoa esineiden löytöpaikasta. Pappilalla on ollut peltoja eri puolilla pitäjää lähipeltojen lisäksi, joten esineet ovat saattaneet löytyä kauempaakin. Mahdollista on myös, että esineet ovat kerääntyneet pappilaan olematta varsinaisesti pappilan alueelta peräisin. (Axel Lillen isä toimi Siuntion kirkkoherrana v. 1840-75).

Maanomistaja 1984: Johan Gullichsen, Gamla Prästgården, 02570 SJUNDEÅ

Gamla Prästgården 1:27

- ks. peruskartta s. 49

- Lisäyksiä:

SIUNTIO 20

PERUSKARTTA 2032 06 SJUNDEÅ

x = 6674 30

y = 512 99

z = 30 - 35

(päärak. koord.)

Backa, kappalaisen pappila

kivikautinen löytöpaikka, luokka III

Löydöt: KM 2346:48 tasataltan teräkatkelma, saatu Backan talosta, kappalaisen pappilasta, kuulunut porm. A. Juseliuksen kokoelmiin, lahj. yliopistolle 1889.

Kappalaisen pappila sijaitsee Backan kylässä Flaggbergetin etelärinteessä, Siuntion kirkolta Evitskogiin vievän tien varressa, n. 1,5 km kirkosta itäkoilliseen. Pappilasta saadun esineen tarkemmasta löytöpaikasta ei ole tietoa.

Backan alueelta on tavattu neljä muutakin irtolöytöä (ks. s. 169). ¹⁷⁰

Maanomistaja 1984: Sjundeå församling, 02570 SJUNDEÅ kby

Backa Lillgård 2:16

- ks. peruskartta s. 44

- Lisäyksiä:

SIUNTIO 21

PERUSKARTTA 2032 06 SJUNDEÅ

x = 6674 34

y = 512 76

z = n. 15

(uhrikiven koord.)

Backa, Berghem

rautakautinen uhrikivi, luokka I

255 01 0005

Toistaiseksi ainoa Siuntion alueelta tunnettu uhrikivi sijaitsee Backan kylässä Flaggbergetin etelärinteessä Martin Coranderin pihalla n. 200 m edellisestä kohteesta, Kappalaisen pappilasta (s. 40) länteen. Uhrikivi on paikalla asuvan Martin Coranderin mukaan ollut täysin nurmen peitossa; nykyisin sen pinnassa on selvästi näkyvissä pieniä, pyöreähköjä syvennyksiä. Kivi on merkitty kartalle muinaismuistomerkillä.

Coranderin mukaan kyseessä ei ole uhrikivi, vaan "elvornas kvarn", joka on ainakin 3000 vuotta vanha. Reiät ovat hänen mukaansa syntyneet keijukaisten tanssiessa kivellä. Corander on oman kertomansa mukaan seurannut samantlaisia jälkiä ylös Flaggbergetin rinnettä ja löytänyt siten kallion huipulla olevan luolahaudan (ks. s. 42), joka kuuluu "uhrikiven" tehneille olennoille, Coranderin mukaan uhrikiven syvennyksiin kerääntynyttä ainetta pidettiin aikaisemmin tehokkaana lääkkeenä.

Maanomistaja 1984: Martin Corander, Backa, 02570 SJUNDEÅ kby

Backa Berghem 1:73

- ks. peruskartta s. 44

- Lisäyksiä:

SIUNTIO 22

PERUSKARTTA 2032 06 SJUNDEÅ

x = 6674 44, 50, 56, 58

y = 512 80, 76, 96, 98

z = 60 45, 70 - 75

(röykkiöiden koord.)

Backa, Flaggberget

pronssikautinen röykkiökalmisto, luokka II 715 01 0006

Flaggberget muodostaa pitkän, koillis-lounais-suuntaisen Björnträskiltä lähes Tjusträskille ulottuvan kallioylängön eteläisimmän kärjen. Kallioalueen länsireunaa seurailevan Siuntionjoen varrelta tunnetaan useita kivistä löytökohteita ja aivan Flaggbergetin alapuolella sijaitsee e.m. uhrikivi (s. 41). Kallion laella sijaitsee neljä röykkiöhautaa kahdessa eri rykelmässä, joiden välillä on syvä kosteikkopohjainen rotko. (k. 12)

Flaggbergetin eteläisin hauta, röykkiö A, sijaitsee n. 60 m korkealla kohoumalla. Röykkiön keskellä on syväne, jossa kalliopohja on näkyvässä. Jo ennen vuotta 1929 osittain hajotetun röykkiön mitat ovat Nylundin mukaan olleet 11 x 9 x 0,5 m.

Hauta B sijaitsee hieman edellisestä luoteeseen matalammalla tasanteella, aivan äkkijyrkän kallionreunan äärellä. 9 x 7 x 0,5 m suuruinen hauta on sekin osittain hajotettu. Hauta B:n alapuolella olevalla tasanteella on myös kiviä, jotka saattavat olla siitä peräisin, ellei kyseessä ole erillinen, tuhoutunut rakennelma.

Noin 200 m e.m. haudoista koilliseen sijaitsevista röykkiöistä toinen, hauta C (k. 9), on rakennettu n. 75 m korkuiselle kohoumalle, toinen, hauta D (k. 10, 11), tämän lounaispuolelle n. 70 m korkeudelle. Osittain tuhoutuneiden hautojen halkaisija on Nylundin mukaan ollut n. 6 m (inv. kertomus).

Martin Coranderin mukaan hauta B:n vieressä aivan kallion reunalla, suurten kivien alla, on "keijukaisten luola", josta hän on löytänyt pienen

hiekkakiviesineen, KM 22455. Luolan suuaukko on hänen mukaansa niin pieni, että sinne juuri mahtuu ryömimään, sisällä haudassa taas pitäisi voida seistä lähes suorana ja siellä on hänen mukaansa myös jonkin verran valoa. Suuaukkoa ei löytynyt paikalla käytäessä kesällä 1984, eikä Corander itse enää kykene kiipeämään kalliolle.

Lähteet: Nylund 1927

Maanomistaja 1984: Oy Lohjan Liikenne Ab, Laiturinkatu 10, 08100 LOHJA
Backa Triangeln 1:74

- ks. peruskartta s. 44

- Lisäyksiä:



6 675

6 674

6 673

6 672

6 671

513

514

SIUNTIO 18

PERUSKARTTA 2032 06 SJUNDEÅ

x = 6674 64

y = 512 53

z = n. 7,5

(päärakennuksen koord.).

Purnus-Kreijans, Purnus

kivikautinen löytöpaikka, luokka III

Maailmallaan aruuskirjesäily 1000 00 5952

Löydöt: KM 2346:57 kiviaseen varsipää, saatu Purnuksen talosta, kuulunut porm. A. Juseliuksen kokoelmaan, lahj. yliopistolle 1889.

KM 5970:523 poikkikirves, löydetty Purnuksen talon "maajoen pohjasta", :529 poikkikirves, :530 oikokirves, :532 tasataltta, :541 kourutaltta, Purnuksen talon pellosta, kuuluneet tri Axel Lillen kokoelmaan.

KM 5970:557 tasataltta, :574 oikokirves, :576 tasataltta ja :611 oikokirves, saatu Purnuksen talosta, kuuluneet tri Axel Lillen kokoelmaan.

Sj.h.f.s. kokoelmiin kuulunut oikokirves, jonka löysi papin poika Emmanuel Nyman 1920 Backa-Purnuksesta.

Purnuksen talo sijaitsee saman kirkolta museon ja pappilan ohi Nybynhyn johtavan tien varrella kuin kaksi edellistä kohdetta n. 1,2 km kirkosta koilliseen aivan Siuntionjoen ääressä. Esineet on joko saatu Purnuksen talosta tai löydetty talon pellosta tai, eräässä tapauksessa, "maajoen pohjasta". Tarkempia löytötietoja ei ole saatavissa.

Maanomistaja 1984: Birgit Ekström, Purnus, 02570 SJUNDEÅ kby

Purnus-Kreijans 1:5

- ks. peruskartta s. 44

- Lisäyksiä:

SIUNTIO 23

PERUSKARTTA 2032 06 SJUNDEÅ

x = A 6674 26 B 27 C 32 D 33

y = 511 59 58 58 64

z = 65 - 70

(röykkiöiden koordinaatit)

Gestans, Krejansberget 1

pronssikautinen röykkiökalmisto, luokka I

Löydöt: KM 2994:1 saviastianpaloja, hiiltä, löydetty Hackmanin kaivausten aikana röykkiöstö D, v. 1894

"Några stenkast norr om Sjundeå kyrka reser sig det höga Krejansbärget. Från en lindrig sluttning, som höjer sig ur dalen, stiga på alla sidor branta klippmassor upp och bära på sin hjässa en vidsträckt skogbevuxen platå. På denna platå och nära intill bärgets västra brant, på ett ställe, därifrån en vacker utsikt öppnar sig öfver bygden, stå 4 stenrösen. Ett femte befinner sig på 300 - 400 m:s afstånd från de andra invid Krejansbärgets östra brant" (Hackmanin kaivauskertomus 1894). (k. 13)

Hauta A Eteläisin ja suurin röykkiöistä on Hackmanin mukaan P-E-suunnassa 20 m, I-L-suunnassa 25 m ja 1,6. - 2,3 m korkea. Röykkiön on 1800-luvun alkupuolella tutkinut majuri Fredrik August von Zansen. Röykkiön keskellä on nykyään näkyvissä osittain tuhoutunut paasiarkku, 3,3 x 1,3 m. (k. 14)

Hauta B sijaitsee edellisestä n. 16 m luoteeseen ja on osittain tuhottu. Röykkiö on Hackmanin mukaan rakennettu porrasmaisen kallionkohouman päälle, joka on alunpitäen näkynyt sen keskeltä. Röykkiön halkaisija on Hackmanin arvion mukaan ollut n. 9 m.

Hauta C sijaitsee edellisen pohjoispuolella ja on n. 12,7 m laaja ja 1,6 m korkea.

Hauta D:n Hackman ja ylioppilas D. Jung tutkivat osittain 11.- 12.6.1894. Röykkiötä ympäröi ilmeisesti reunamuuri ja sen keskeltä paljastui arkkua

muistuttava kivirakennelma. Röykkiön suurin halkaisija on 11 m ja korkeus 2 m. Röykkiön pohjalta löytyi keramiikanpaloja, hiiltä sekä simpukankuorenpaloja (Hackman, kaiv. kert.).

Lähteet: Hackman, Alfred, Stenrösen på Krejansbäret i Sjundeå socken. Kaivauskertomus museoviraston esihist. tston topografisessa arkistossa. 1894.

Nylund, Erik, 1927. Stipendiaattikertomus. Originaali Suomen muinaismuistoyhdistyksen arkistossa.

Förteckning 1969, kartblad 2032 06 nro 9.

Maanomistaja 1984: Suomen valtio

Gestans, Gestans lägenhet 1:18

- ks. peruskartta s. 49

- Lisäyksiä:

SIUNTIO 24

PERUSKARTTA 2032 06 SJUNDEÅ

x = 6674 40

y = 511 91

z = 70 - 75

(röykkiön koord.)

Krejans-Purnus, Krejansberget 2

2 ? pronssikautista hautaa, luokka I

Viides Hackmanin 1894 kertomuksessa mainituista röykkiöistä (ks. s. 45) sijaitsee Krejansbergetin itälaidalla, vanhan Purnukseen johtavan maantien varrella olevan suuren hiekkakuopan pohjoispuolella, n. 300 m päässä muista röykkiöistä koilliseen.

Röykkiö on Hackmanin mittauksen mukaan 7 m laajuinen ja röykkiön keskellä on jo hänen paikalla käydessään ollut kallioon asti ulottuva syvennys. Nylundin mukaan röykkiön eteläpuolella, muutaman metrin päässä on toinen röykkiö. Kivet saattavat kuitenkin olla peräisin paikalla olevasta suuremmasta haudasta (ks. Hackmanin ja Nylundin kertomukset).

Lähteet: Hackman 1894, Stenrösena på Krejansbärget i Sundeå socken.

Kaivauskertomus museoviraston esihist. tston topografisessa arkistossa.

Nylund 1927, Stipendiaattikertomus.

Företeckning 1969, Kartblad 2032 nr 10.

Maanomistaja 1984: A-K. Grönberg

Mörssbacka, 02590 LAPPERS

Krejans-Purnus 1:18

- ks. peruskartta s. 49

- Lisäyksiä:

SIUNTIO 25

PERUSKARTTA 2032 06 SJUNDEÅ

x = 6674 86

y = 511 66

z = 25 - 30

(huvilan koord.)

Suitia, Ekbergan (Ekeberga) huvila
kivikautinen löytöpaikka, luokka III

Löydöt: KM 5970:566 kourutaltan kylkikappale, löytötiedot:

Ekebergan huvila; kuulunut tri Axel Lillen kokoelmaan.

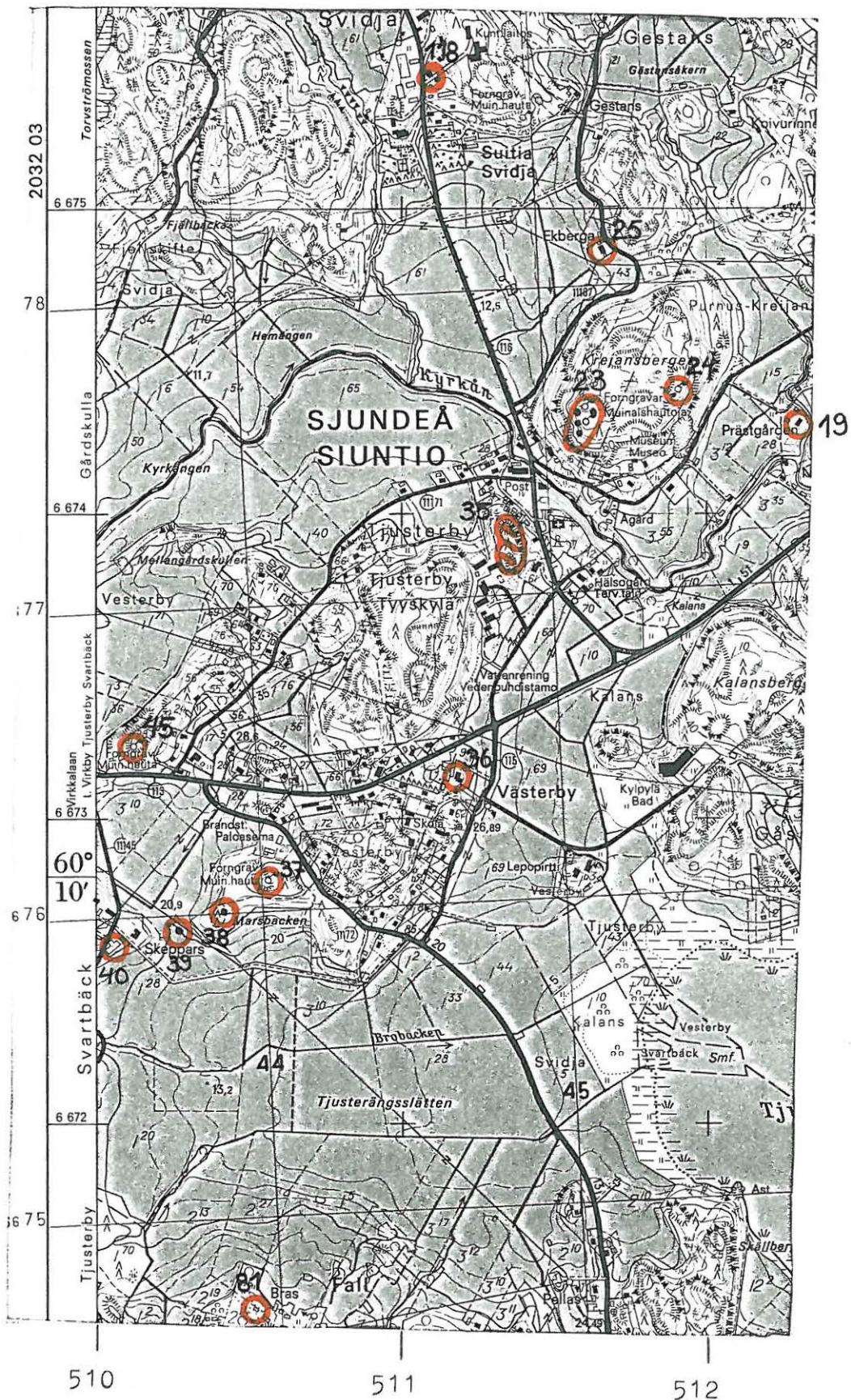
Ekebergan talo sijaitsee Suitian kylässä Kreijansbergetin pohjoispuolella, Siuntion kirkolta Gestansiin vievän vanhan maantien varrella, n. 900 m kirkosta pohjoiskoilliseen. Talon itäpuolella kohoaa Kreijansbergistä pohjoiseen työntyvä kallionselänne, länsipuolella avautuvat Suitian viljelysaukiot (k. 15). Ekebergasta saadun katkelman tarkempia löytötietoja ei saatu selvitettyä.

Maanomistaja 1984: Siuntion kunta, 02570 SJUNDEÅ kby

Svida Ekeberga 1:43

- ks. peruskartta s. 49

- Lisäyksiä:



SIUNTIO 26

PERUSKARTTA 2032 06 SJUNDEÅ

x = 6675 30

y = 511 40

z = 45 - 50

(röykkiön koord.)

Suitia, Ekeberga

rautakautinen röykkiöhauta/kalmisto, luokka I

Löydöt: KM 8085:1-5 vanhemmalle rautakaudelle ajoittuvia esineitä, jotka löysi vapaaherra Fabian Wrede 25.10.1922 röykkiön reunaa tutkies-
saan.

KM 8201:1-15 Alfred Hackmannin kaivauslöydötKM 13080:1-74 Jorma Leppäahon kaivauslöydöt

Ekeberga eli Ekshagen on Suitian kartanosta 375 m itäkoilliseen sijaitseva jyrkkäseinäinen kallio, jonka huippu kohoaa yli 65 m korkeuteen. Kallion eteläreunalla, josta on laaja näköala peltojen yli Siuntion kirkon suuntaan, sijaitsee rautakautinen röykkiöhauta tai kalmisto (k. 16, 17). Hautatasanteen reunat laskevat jyrkästi kaikkialle muualle paitsi pohjoiseen, jossa kohoavasta kallionhuipusta sen erottaa pieni rotko. Alfred Hackman tutki pienen osan kalmistosta vuonna 1923 ja Jorma Leppäaho loput vuonna 1952. Tutkimustulokset on julkaissut Toini Erkola v. 1960.

Kalmisto muodostuu kaksi sisäkkäistä kivikehää sisältävästä röykkiöstä sekä suorakulmaisesta kivikehästä sisemmän kehän itäreunalla. Erkola on tulkinnut rakennelman röykkiöhaudan ja virolaistyyppisen tarhakalmiston yhdistelmäksi. Kalmistosta löytynyt esineistö kertoo Erkolan mukaan selvistä yhteyksistä Pohjois-Latviaan ja on ajoitettavissa vanhemmalle rautakaudelle. Kalmiston alla kallion pinnassa havaittiin jälkiä kivistä asutuksesta.

Lähteet: Erkola, Toini, 1960 viitteineen.

Maanomistaja 1984: Suomen valtio, Lantbruksbyrån i Hfors

SV lantruksdistrikt, Eriksgatan 24 A 6, 00100 Hfors

Svidja gård 1:61

- ks. peruskartta s. 55

- Lisäyksiä:

SIUNTIO 27

PERUSKARTTA 2032 06 SJUNDEÅ

x = 6675 35

y = 511 45

z = 40,82

(asuinpaikan koord.)

Suitia, Suitian kartano

kivikautinen asuinpaikka, poistettu

Löydöt: KM 20911:1-3 A-L. Hirviluodon inventointilöydötKM 20873:1-291 Tuula Heikkurisen kaivauslöydöt

Suitian kartanon kivikautinen asuinpaikka sijaitsi n. 400 m kartanosta itäkoilliseen aivan Ekebergan kalmiston (s.) itäpuolella olevalla hiekkarinteellä, joka laskee jyrkästi etelään. Asuinpaikan löysi A-L. Hirviluoto virkamatkallaan kesällä 1980.

Osa asuinpaikasta oli tutkimusten alkaessa jo tuhottu, loppuosa, 240 m², tutkittiin 7.8.- 29.8.1980 Tuula Heikkurisen johdolla. Asuinpaikka jäi kokonaisuudessaan Siuntion kirkonkylän - Lohjan aseman välille rakennetun uuden tielinjan alle. (Ks. kuitenkin s. 52). Uutta tietä ei ole merkitty peruskartalle.

Asuinpaikka on sekä sijaintikorkeutensa että löytöaineistonsa perusteella ajoitettavissa esikeraamiselle ajalle, Suomusjärven kulttuurin asuinpaikaksi, mutta paikalta löytyi myös muutama pala kivikauden lopulle tai pronssikauden alkuun ajoitettavaa keramiikkaa.

Lähteet: T. Heikkurisen kaiv. kert. museoviraston esihistorian tston topografisessa arkistossa.

Maanomistaja 1984: Suomen valtio, Lantbruksbyrån i Hfors

SV lantbruksdistrikt, Eriksgatan 24 A 6, 00100 Hfors

Svidja gård 1:61

- ks. peruskartta s. 55

- Lisäyksiä:

SIUNTIO 28

PERUSKARTTA 2032 06 SJUNDEÅ

x = 6675 41

y = 511 51

z = n. 30

(asuinpaikan koordinaatit)

Gestans, Gestanså kern

kivikautinen asuinpaikka, luokka II

Löydöt: KM 22463 3 kvartsi-iskosta, jotka löytyivät inventointimatalla
1.6.1984 lieden(?) ympäriltä. Diar.

Gestanså kernin kivikautinen asuinpaikka sijaitsee vastapäätä Suitian tuhottua asuinpaikkaa uuden maantien itäpuolella (k. 18). Tarkastusmatkalla uuden tien reunalta, TVH:n tiealueelta, löytyi kvartsi-iskoksia n. 8 m matkalta ja pintahiekassa oli näkyvissä tummaksi värjäytynyttä maata ja kiveystä n. 50 x 80 cm kokoisella alueella, mahd. liesi. Hiekka tienpenkan päällä muistutti kirjavaa asuinpaikkahiekkaa. Löydöt saattavat muodostaa Suitian asuinpaikan koillisimman reunan, tai olla peräisin toisesta, nuoremasta asuinpaikasta, jonka pääosa on saattanut jäädä tielinjan alle.

Maanomistaja 1984: Suomen valtio

Gestans 1:24

- ks. peruskartta s. 55

- Lisäyksiä:

SIUNTIO 29

PEURSKARTTA 2032 06 SJUNDEÅ

x = 6675 24

y = 511 00

z = n. 40

(päärakennuksen koord.)

Suitian kartano

kivikautinen löytöpaikka, luokka III

Löydöt: KM 2346:34 kiviesine(?), saatu Suitian kartanosta n. v. 1820, kuulunut porm. A. Juseliuksen kokoelmaan, lahj. yliopistolle 1889.
 KM 5970:542 kourutaltan katkelma, Suitian kartanon pellostaa
 " 553 tasataltta, Suitian kartano
 " 563 tasataltan teräkatkelma, Suitian kartano, esineet kuuluneet tri Axel Lillen kokoelmaan.
 Åbo hist. museum. Linders saml., no 90 taltta, Suitian kartanon pellostaa
 "Hembygdens Vänner i Sjundeå"-samling, säilytetty Sjundbyn kartanossa, no 75 kourutaltta, no 77 kourutaltta, löydetty Suitian kartanon pellostaa.

Suitian kartano sijaitsee n. 1,4 km päässä Siuntion kirkosta pohjoisluoteeseen entisen Siuntion-Lohjan aseman maantien varrella, tie on nykyisin rauhoitettu kartanon yksityiskäyttöön. Suitian kartanolla on ollut peltoja laajalla alueella, eikä esineiden tarkemmasta löytökohdasta ole tietoa.

Maanomistaja 1984: Suomen valtio, Lantbruksbyrån i Hfors

SV lantbruksdistriktet, Eriksgatan 24 A 6, 00100 Hfors

Svidja gård 1:61

- ks. peruskartta s. 55

- Lisäyksiä:

SIUNTIO 30

PERUSKARTTA 2032 06 SJUNDEÅ

x = 6675 75

y = 511 04

z = n. 50

(pellon keskustan koord.)

Suitia, Juurikaspelto

kivikautinen löytöpaikka, luokka III

Löydöt: KM 20509 painokivi(?), jonka agr. yo. Maija Aaltonen löysi heinäkuussa 1978 Suitian kartanon juurikaspellosta ja lähetti museo-
virastoon. Verif. Diar. 11.4.1979.

Löytöpaikka sijaitsee Suitiasta Lohjan asemalle vievän (nyk. katkaistun) vanhan maantien itäpuolella, n. 500 m Suitian kartanon pohjoispuolella ja saman verran e.m. kivikautisesta asuinpaikasta (s. 51) pohjoisluoteeseen. Esine löytyi peltotöissä maanpinnasta. 1.6.1984 paikalle tehdyissä koekuopissa ei havaittu merkkejä asuinpaikasta eikä paikalla tehty uusia löytöjä. Myös tien länsipuolella oleva peltorinne tarkastettiin ilman tuloksia.

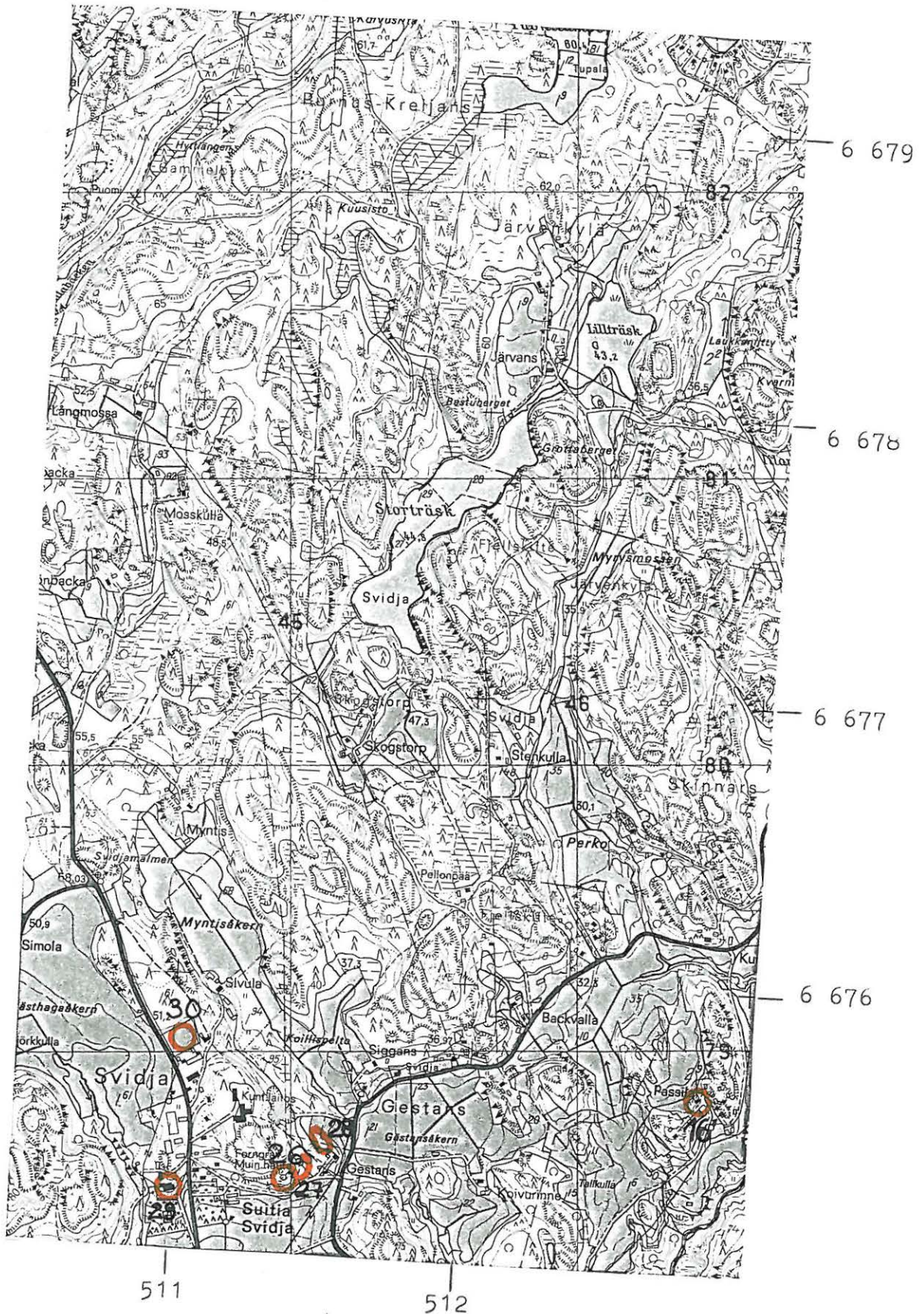
Maanomistaja 1984: Suomen valtio, Lantbruksbyrån i Hfors

SV lantbruksdistriktet, Eriksgatan 24 A 6, 00100 Hfors

Sidja gård 1:61

- ks. peruskartta s. 55

- Lisäyksiä:



SIUNTIO 31

PERUSKARTTA 2032 03 VIRKKALA

x = 6678 97

y = 509 74

z = n. 45

(Kilbackan tienristeys)

Gårdskulla, Kilbacka

kivikautinen löytöpaikka, luokka III

Löydöt: KM 6472:1 oikokirves, joka on löydetty peltotöissä "på Kilbacka torps område i d.s.k. Bäckisängen på W sidan om en liten bäck". "Torpet lyder under Gårdskulla gård, och ligger på W sidan om vägen som går från Svidja till Tupala dock närmare den sistnämnda byn. Åkern som lutar åt SSE, består av sand". (k. 19)

Löytöpaikka on mahdollisesti nykyisin Suitian-Lohjan aseman maantien itäpuolella, n. 4 km Suitian kartanosta pohjoiseen, Kilbackan talon ohi Tyynelään johtavan paikallistien molemmin puolin sijaitseva pelto, joka viettää eteläkaakkoon. Pelto on selvästi hiekkapohjainen ja osa siitä on kadonnut kartalla näkyvän hiekkakuopan myötä. Paikalla ei tarkastusmatkalla havaittu mitään erikoista, eikä esineen tarkempaa löytöpaikkaa saatu selvitettyä.

Maanomistaja 1984: Birger Berghäll, Barråsa, 02570 SJUNDEÅ kby
Gårdskulla Kilbacka 1:60

- ks. peruskartta s. 58

- Lisäyksiä:

SIUNTIO 32

PERUSKARTTA 2032 03 VIRKKALA

x = 6679 60

y = 509 50

z = 35 - 40

(pellon koordinaatit)

Svidja, Forsbacka

kivikautinen asuinpaikka?, luokka III

Löydöt: KM 8706:13 kourutaltta, 14: neljä hioinlaa'an palasta, jotka palstatilallinen K. E. Andersson löysi syksyllä 1924 kuokkiessaan pellon syrjässä olevaa metsikköä, rinteestä Forsbackan palstatilan maalta, siitä n. 200 m NE. Museoon tuonut ylioppilas Uno Tuominen. Diar. 20.9.26.

KM 10384:1 hioinlaa'an kappale, löydetty samasta paikasta kuin edelliset, samaa laakaa kuin nämä. Museoon tuonut isäntä K. E. Andersson 4.8.36.

Forsbackan talo sijaitsee Suitiasta Lohjan asemalle vievän tien itäpuolella n. 800 m Kilbackan talosta (s. 56) pohjoisluoteeseen, lähellä Tupalan ja Lohjan aseman tien risteystä (k. 19). Löytötiedoissa mainittu pelto viettää pohjoisluoteeseen ja rajoittuu länsiosaltaan Tupalan tiehen, itäosaltaan pieneen metsikköön. Pellon eteläreunaan oli kesäkuussa 1984 kaivetty syvä, jyrkkäreunainen oja, jossa näkyvässä maaleikkauksessa ei ollut havaittavissa mitään kulttuurimaahan viittaavaa. Maaperä paikalla on savea. Forsbackasta n. 1 km luoteeseen sijaitsee Uudenkylän Papinniityn kivikautinen asuinpaikka (s. 59).

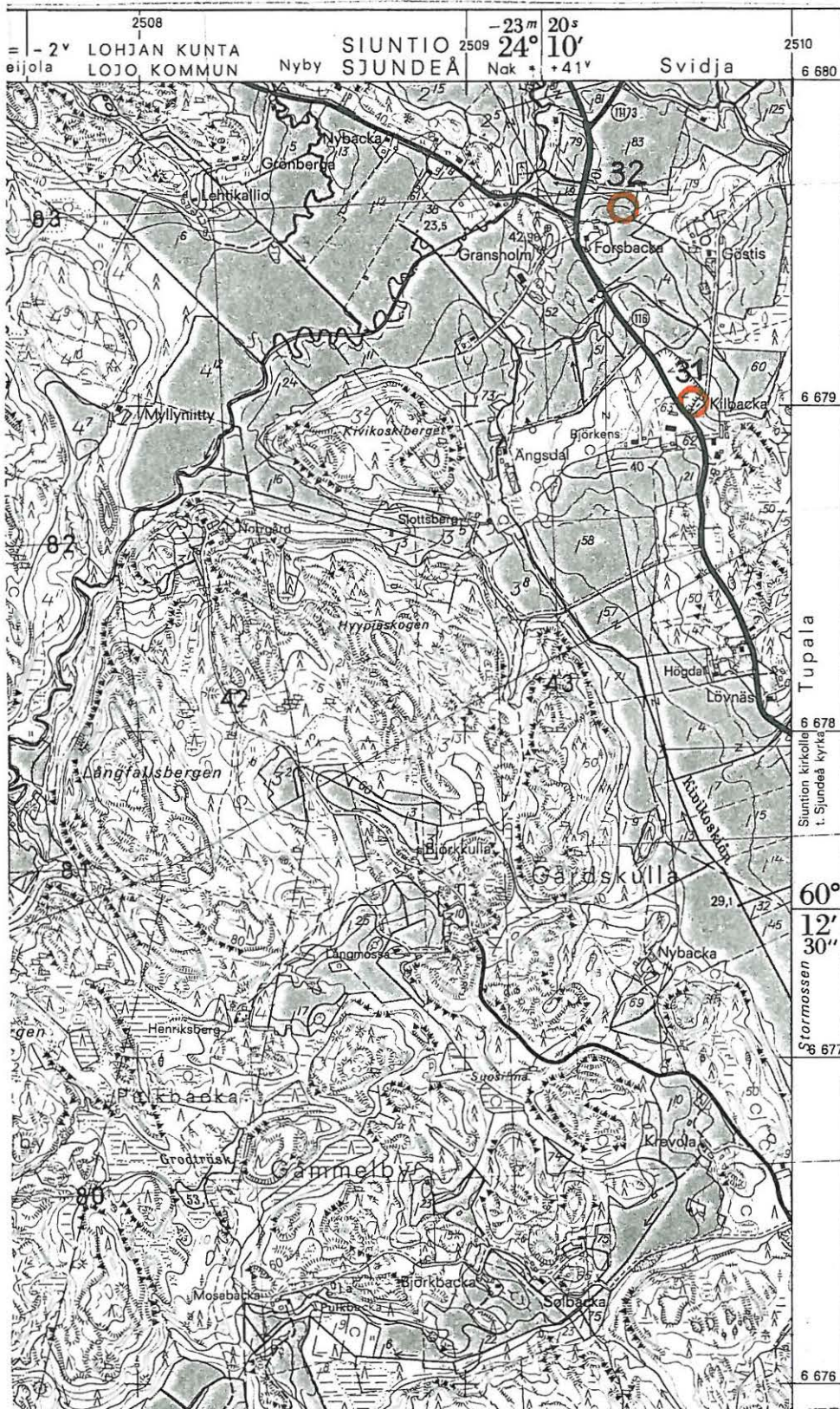
Maanomistaja 1984: Elis Andersson sterbhus, c/o Taimi Andersson,
Nyby, 08500 LOJO st.
Svidja, Forsbacka 1:19

- ks. peruskartta s. 58

- Lisäyksiä:

PERUSKARTTA 1:20 000

2032 03 VIRKKALA



SIUNTIO 33

PERUSKARTTA 2041 01

x = 6680 28

y = 509 00

z = 35 - 40

(asuinp. keskustan koord.)

Uusikylä (Nyby), Papinniitty

755 01 00 07

kivikautinen asuinpaikka, luokka II

Löydöt: KM 3099:15 tasataltta, L. A. Nyholmin Uudenkylän talon maalta
Papintorpan pellosta löytämä esine

KM 4158:1-6 tasa- ja kourutaltta sekä hioinkiven palasia, K. A.
Lindströmin lähetys

KM 4270:1- Julius Ailion kaivauslöytöjä v. 1903

KM 5249:5 liuskerengas, jonka löysi torppari Johan Hagerlund
Papinniitty -nimiseltä mäeltä Nybyn kartanon alueelta

KM 6107:1 hioinkivi, jonka löysi torppari Andersson Nybyn kartanoon
kuuluvasta pellosta n. 180 m "från det ställe, där man förut
gjort stenåldersfynd"

KM 6899:1 neljä hioinkiven kappaletta, jotka löysi torppari
"Aksel Haakerlund" Uudenkylän kartanon Papinniitynmäen rinnepellosta.

Uudenkylän Papinniityn kivikautinen asuinpaikka sijaitsee Siuntion pohjois-
osassa, Siuntion kirkolta Lohjan asemalle vievän tien länsipuolella
n. 300 - 400 m Lohjan-Siuntion rajalta ja n. 600 m Uudenkylän eli Nybyn
kartanosta etelälounaaseen. (k. 20, 21)

Kivikautiset löydöt ovat tulleet esiin maantien reunassa kohoavalta NNW-
SSE-suuntaiselta ja n. 400 m pituiselta harjanteelta, jonka poikki kulkee
entinen karjakuja. Ailion kaivaukset keskittyivät v. 1903 karjakujan
kummallekin puolelle tehtyihin 1 m levyisiin koeojiin. Parhaimmillaan n.
40 m korkuisen harjanteen itäpuolella virtaa Kivikoskenpuro (etelämpänä
nimeltään Lempansån) ja eteläpuolella pienempi uoma. Harjanteen rinteillä
maaperä on savensekaista hiekkaa. Ailion mukaan asuinpaikka on kuulunut
nuorakeraamiselle väestölle.

Lähteet: Ailio, Kaivauskertomus v. 1903 museoviraston esihist. tston
topografisessa arkistossa.

Ailio, Die Steinzeitlichen Wohnplatzfunde in Finland.
Helsingfors 1909. s. 212-214.

Maanomistaja 1984: Risto Eho, Urpiaisentie, 01450 VANTAA

Nyby Tupala 2:15

- ks. peruskartta s. 62

- Lisäyksiä:

SIUNTIO 34

PERUSKARTTA 2041 01

x = 6680 88

y = 509 19

z = n. 40

(päärak. koord.)

Nyby, Uudenkylän kartano

1000 10 3944

kivikautinen löytöpaikka, luokka III

Löydöt: KM 2346:50 tasataltta, Nybyn talosta Suitian kartanon alueelta, kuulunut porm. A. Juseliuksen kok.

KM 524³:6 kourutaltta, löyt. torpparinpoika Frans Hagerlund n.k. "Sandåkernilta", Axendalin torpasta Nybyn kartanon alueelta.

Siuntion museo 21 F tasataltta, l. Karl Erving perunoita nostaes-
saan v. 1947 Nybyn kartanon maalta.

Åbo hist. m. Linders samling 88 oikokirves, Nybyn talosta

207 poikkikirves, Nybyn talosta

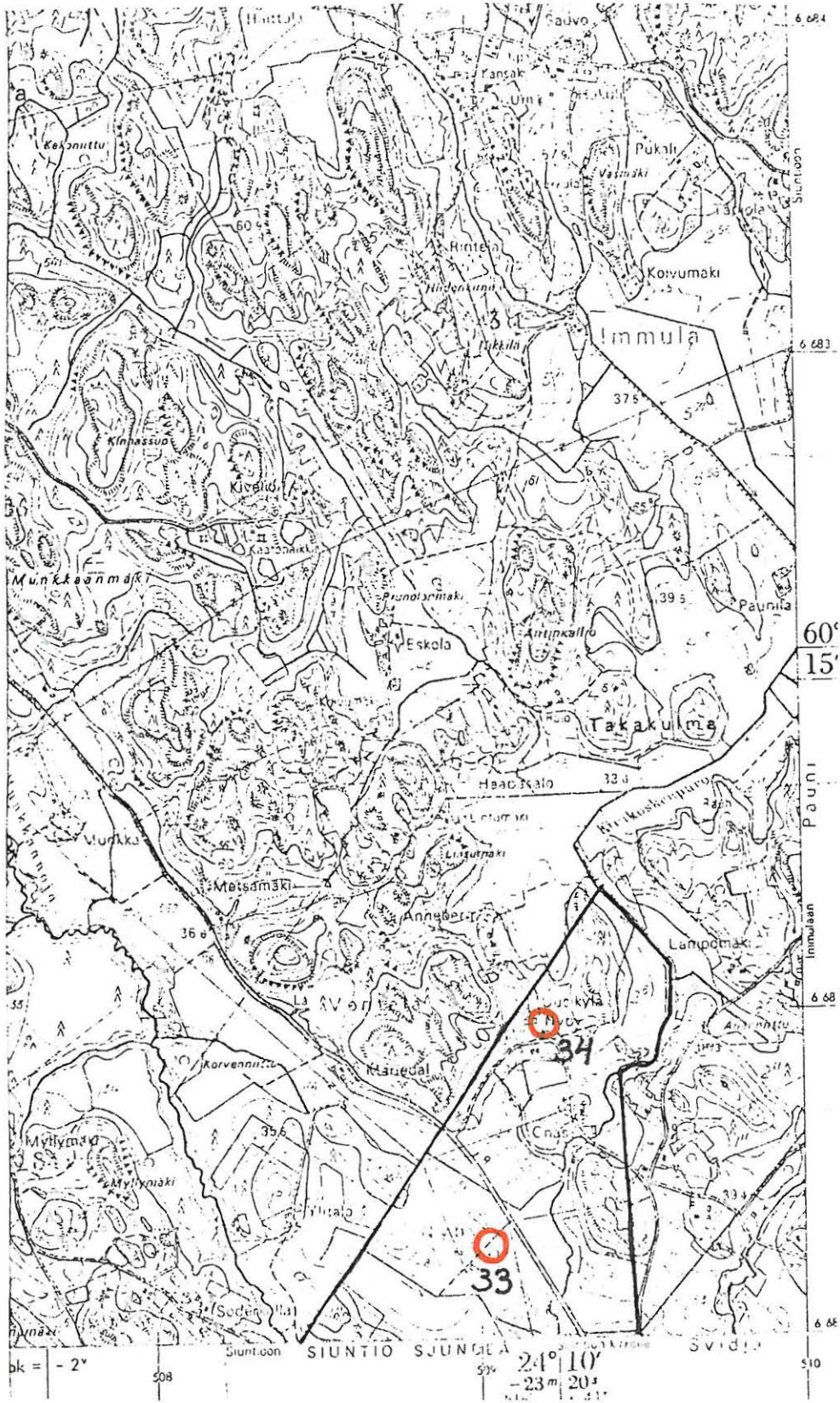
Nybyn eli Uudenkylän kartano sijaitsee n. 600 m em. asuinpaikasta (s. 59) pohjoiskoilliseen. Tila on vaihtanut useaan kertaan omistajaa viimeisten vuosikymmenien aikana, eikä esineiden löytöpaikasta saatu tarkempaa tietoa. Osa esineistä saattaa olla peräisin Papinniityn asuinpaikalta.

Maanomistaja 1984: Risto Eho, Urpiaisentie, 01450 VANTAA

Nyby Tupala 2:15

- ks. peruskartta s. 62

- Lisäyksiä:



SIUNTIO 35

PERUSKARTTA 2032 06 SJUNDEÅ

x = 6676³ 82-94

y = 511 34-41

z = 40 - 50

(linnavuoren koord.)

Tjusterby, Skällberget

linnavuori, luokka I

Skällberget -niminen kallio sijaitsee Tjusterbyn kylän alueella vastapäätä Siuntion kirkkoa, kirkolta Lohjan asemalle vievän tien länsipuolella. Kallion pohjois- ja itäreuna on äkkijyrkkä ja länsisuunnasta pääsyn kalliolle ovat estäneet kaksi itä-länsi-suuntaista vallia, jotka on rakennettu kallion kapeimmalle kohdalle. Kivikosken 1930-luvulla suorittaman mittauksen mukaan vallit ovat 10-11 m pitkät, 1,5 - 2 m korkeat ja 2 - 3 m leveät. Kivikosken mukaan vallit on rakennettu kokonaan maasta; 1984 kesällä oli paikalla, jossa linnavuoren päällä kulkeva polku johtaa vallin läpi, nähtävissä muutamia kiviä leikkauksessa, joten rakennusaineina on ilmeisesti käytetty sekä suurehkoja kiviä että maata.

Linnavuoren peittää tiheähkö puusto ja pensasto, ainoastaan linnan pohjoisosassa oleva tasanne on jokseenkin puuton. Sekä vuoren ympäri että sen laelle johtavat rautatangoin merkityt leveät polut, jotka on rakennettu Tyyskylän kartanon toimiessa invalidikotina. Nykyään kartanossa toimii Lähetysnuorten ylläpitämä huumenuorten hoitokoti.

Lähteet: Ella Kivikoski, kertomus tutkimuksista Siuntiossa heinä- ja lokakuussa 1935, museoviraston esihist. tsto, topografinen arkisto.

Förteckning 1969, Kartblad 2032 06.

Henrik Lindeberg, päiväkirja vuodelta 1935, jossa kartta linnavuoresta ja valleista, Sjundbyn kartano.

Maanomistaja 1984: Lähetysnuoret ry, Tyyskylä, 02570 SIUNTIO

Tjusterby 1:70

- ks. peruskartta s. 49

- Lisäyksiä:

SIUNTIO 36

PERUSKARTTA 2032 06 SJUNDEÅ

x = 6673 13

y = 511 18

z = n. 20 - 25

(päärakennuksen koord.)

Västerby, Vesterby gård

kivikautinen löytöpaikka, luokka III

Löydöt: KM 2346:147 vuolukivirengas, löydetty Vesterbyn rusthollista
1854, kuulunut porm. A. Juseliuksen kokoelmaan.

KM 5970:568 kourutaltan katkelma, Vesterbyn ratsutila

" 573 kaksoistaltta " "

" 583 oikokirves, löydetty Vesterbyn pellostä, 568-583 kuu-
luneet tri Axel Lillen kokoelmaan.

Vesterbyn kartano sijaitsee Siuntion kirkolta Siuntion asemalle vievän ja Kirkkonummelta Virkkalaan vievän tien länsipuolella olevassa kulmauksessa, n. 900 m kirkosta ja edellisestä kohteesta (s. 63) etelälounaaseen. Kartanon itäpuolella leviää Tjusträskiin ja Kalansbergetiin rajoittuva peltoaukea, "Vesterbyn pelto". Esineiden tarkemmasta löytökohdasta ei ole tietoa.

Maanomistaja 1984: Håkan Lühr, Vesterby, 02570 SJUNDEÅ kby

Västerby Vesterby 1:94

- ks. peruskartta s. 49

- Lisäyksiä:

SIUNTIO 37

PERUSKARTTA 2032 06 SJUNDEÅ

x = 6672 80

y = 510 56

z = n. 45

(röykkiön koord.)

Svartbäck, Marsbacken 1

pronssikautinen hautaröykkiö, luokka I

Marsbacken sijaitsee Svartbäckin kylässä Siuntion asemalta kylään johtavan maantien länsipuolella n. 700 m edellisestä kohteesta (s. 64) länsilounaaseen. Tiheätä kuusivaltaista sekametsää kasvavan Marsbackenin korkeimman kohdan muodostaa itäreunaltaan loiva, länsi- ja eteläreunaltaan jyrkkä kallionharjanne, jonka huipulla on ilm. pronssikautinen röykkiöhauta (k. 22). Röykkiö on koottu vaihtelevankokoisista pyörökivistä, joista alemmat ovat suurempia kuin ylemmät. Osa hautaan kuuluneista kivistä on vieritetty ympäristöön, mutta röykkiön pohjoislaidalla on näkyvissä mahd. reunakehää ja eteläpuolella ilm. sisempi kehämuuri (k. 23).

Nylundin mukaan röykkiön halkaisija on vuonna 1927 ollut 17 m ja korkeus 1,5 m. Röykkiöön on kaivettu kolme kuoppaa, joista yhdessä kasvaa puita. Tästä huolimatta hauta kuuluu edelleenkin Siuntion komeimpiin ja on säilynyt suhteellisen korkeana ja selväpiirteisenä.

Lähteet: Nylund 1927, nro 3; Förteckning 1969, Kartblad 2032 nro 7

Maanomistaja 1984: Salovius Ruben Dödsbo, Svartbäck, 02570 SJUNDEÅ kby
Svartbäck Skeppars 1:28

- ks. peruskartta s. 49

- Lisäyksiä:

SIUNTIO 38

PERUSKARTTA 2032 06 SJUNDEÅ

x = 6672 69

y = 510 42

z = n. 35

(röykkiön koord.)

Svartbäck, Marsbacken 2

rautakautinen? hautaröykkiö, luokka I

Marsbackenin toinen röykkiö sijaitsee edellisestä (s. 65) n. 380 m lounaaseen, metsäisellä koillis-lounais-suuntaisella peltoja halkovalla niemekkeellä. Röykkiö on rakennettu pienelle tasanteelle, niemen poikki maantiel-le johtavan metsätien eteläpuolelle ja sitä on nurmsettuneena vaikea havaita. N. 12 m laajan ja n. 1 m korkean haudan rakennusaineena on ilmeisesti käytetty sekä kiviä että maata, joten se on rakenteensa perusteella ajoitettavissa lähinnä rautakaudelle ja muodostaa siten aikaisemmin mainitun röykkiön kanssa asutushistorian kannalta mielenkiintoisen kokonaisuuden.

Kolmatta Nylundin mainitsemaa mahdollista röykkiötä ei kesällä 1984 löytynyt. Nylundin aikainen haka on nykyisin tiheä metsikkö, jossa havaintojen teko oli erittäin vaikeaa. Nylundin mukaan mahd. röykkiö on sijainnut pienellä kalliolla nro 1:stä kaakkoon. Peruskartalla näkyvällä kalliolla ei kuitenkaan ole minkäänlaista kiveystä.

Lähteet: Nylund 1927, nro 4; Förteckning 1969, kartblad 2032 06 nro 8.

Maanomistaja 1984: Salovius Ruben Dödsbo, Svartbäck, 02570 SJUNDEÅ kby
Svartbäck Skeppars 1:28

- ks. peruskartta s. 49

- Lisäyksiä:

SIUNTIO 39

PERUSKARTTA 2032 06 SJUNDEÅ

x = 6672 62

y = 510 28

z = n. 20

(löytöpaikan koord.)

Svartbäck, Marsbacken 3

kivikautinen löytöpaikka, luokka III

Löydöt: KM 17500³⁹ veneenmuotoisen vasarakirveen kantapuolisko, jonka löysi Karin Salovius v. 1952 noin 150 m Skepparsin tilan päärakennuksesta itään perunannoston yhteydessä. Lahja. Verif. Diar. 7.6.1968.

Skepparsin talo sijaitsee Svartbäckin kylässä, Svartbäckistä Solbergiin vievän tien itäpuolella ja n. 560 m Virkkalan maantien ja Solbergintien risteyksestä eteläkaakkoon. Venekirveen puolikas on löytötietojen mukaan peräisin peltoaukealta Skepparsin ja Marsbackenin (ks. s. 66) välistä. Löytökohdan korkeus on vain n. 20 m, joten jos esine on löytynyt in situ, sen on täytynyt aikoinaan joutua veteen. N. 600-700 m päässä löytökohdasta lounaaseen sijaitsee Dalamalmin nuorakeraaminen asuinpaikka ja hauta (ks. s.

Maanomistaja 1984: Salovius Ruben Dödsbo, Svartbäck, 02570 SJUNDEÅ kby
Svartbäck Skeppars 1:28

- ks. peruskartta s. 49

- Lisäyksiä:

SIUNTIO 40

PERUSKARTTA 2032 06 SJUNDEÅ

x = 6672 58

y = 510 05

z = n. 30

(navetan koord.)

Svartbäck, Skeppars

kivikautinen löytöpaikka, luokka III

Löydöt: KM 17598 kivikirveen teräkatkelma, jonka löysi tilanomistaja Ruben Salovius v. 1967 Skepparsin tilan navetan alta. Lahja. Verif. Diar. 7.6.1968.

Skepparsin navetta sijaitsee päärakennuksesta n. 100 m lounaaseen talon pihapiirissä. Löytöpaikan korkeus on n. 30 m eli sama kuin Dalamalmin asuinpaikan (ks. s. 70) ja maaperä paikalla on hiekkaa.

Maanomistaja 1984: Salovius Ruben Dödsbo, Svartbäck, 02570 SJUNDEÅ kby
Svartbäck Skeppars 1:28

- ks. peruskartta s. 49

- Lisäyksiä:

SIUNTIO 41

PERUSKARTTA 2032 03 VIRKKALA

x = 6672 11

y = 509 93

z = n. 27,5

(haudan koord.)

Svartbäck, Dalamalm 1

nuorakeraaminen hauta, poistettu

Löydöt: KM 17375, 18 kpl saviastianpaloja, jotka löysi op. Arvo Jalkanen kesällä 1967 Dalamalmin tilan maalta maaperäkartoituksen aikana puhdistetun maantieojan profiilista. Lahj. Verif. Diar. 18.12.1967. KM Torsten Edgrenin kaivauslöydöt
KM 17597:1 poikkiteräinen kivikirves, jonka löysi Ruben Salovius syksyllä 1950 perunannostossa välittömästi saviastianpalojen löytöpaikan vieressä olevasta pellostä.

Dalamalmin nuorakeraaminen hauta sijaitsee Svartbäckin Dalamalmin tilan alueella Svartbäckistä Solbergiin vievän tien itäreunalla n. 550 m Skepparsin tilasta etelälounaaseen. Ensimmäiset löydöt paikalla tulivat esiin ojankaivuun yhteydessä ja v. 1968 Torsten Edgren tutki haudasta jäljellä olleen puolikkaan. NW-SE-suuntaisesta haudasta löytyi karjalainen poikkiteräinen taltta sekä saviastianpaloja. Tien toisella puolella on nuorakeraaminen asuinpaikka, joka tutkittiin v. 1981 (ks. s. 70).

Lähteet: Edgren 1970, s. 81

Maanomistaja 1984: Salovius Ruben Dödsbo, Svartbäck, 02570 SJUNDEÅ kby
Svartbäck Skeppars 1:28

- ks. peruskartta s. 73

- Lisäyksiä:

SIUNTIO 42

PERUSKARTTA 2032 03 VIRKKALA

x = 6672 11

y = 509 93

z = n. 30

(asuinpaikan koord.)

Svartbäck, Dalamalm 2

kivikautinen asuinpaikka, luokka II

Löydöt: KM 21142:1-69 kaivauslöytöjä vuodelta 1981

KM 17597:2 kivikirveen kantakatkelma, jonka löysi Buben Salovius v. 1954 peltotöissä asuinpaikan läheisyydestä. Lahja. Verif. Diar. 7.6.1968.

Dalamalmin nuorakeraaminen asuinpaikka sijaitsee Svartbäckin kylässä Skepparsin tilan maalla n. 700 m päärakennuksesta lounaaseen Solbergiin johtavan tien länsipuolella olevalla peltotasanteella, vastapäätä vuonna 1968 tutkittua hautaa (s. 69). Asuinpaikan pohjois- ja koillispuolella maasto laskee loivasti kohti peltoja halkovaa puroa ja itäpuolella n. 2 km päässä sijaitsevaa Tjusträsk-järveä.

Asuinpaikka löytyi v. 1968 e.m. hautaa tutkittaessa. Kesällä 1981 paikalla tutkittiin 105 m² suuruinen alue. Löytöaineiston pääosan muodostavat koristettu ja koristamaton keramiikka, jonka lisäksi löytyi muutamia kvartsi- ja piikaapimia, iskoksia, palanutta luuta ja pähkinänkuoria. Kaivausalueen eteläreunassa tutkittiin 1 x 3 m suuruinen syvä kuoppa, jonka sisältä tavattiin kaksi erillistä palokerrosta ja liesi. Osittain palamattomista puunkappaleista tehty 14 c-ajoitus osoitti kuopan kuitenkin rautakautiseksi.

Asuinpaikan läheisyydestä on tavattu kaksi muutakin irtolöytöä (s. 69).

Maanomistaja 1984: Salovius Rubon Dödsbo, Svartbäck, 02570 SJUNDEÅ
Svartbäck Skeppars 1:28

- ks. peruskartta s. 73

- Lisäyksiä:

SIUNTIO 43

PERUSKARTTA 2032 03 VIRKKALA

x = 6672 20 - 6671 95

y = 509 60 - 98

z = 27 - 30

(pellon koord.)

Svartbäck, Dalamalm

rautakautinen löytöpaikka, luokka III

Löydöt: KM 21144 rautainen keihäänkärki, jonka löysi Ruben Savonius v. 1978 samasta pellostä, jossa sijaitsee Dalamalmin kivikautinen asuinpaikka.

Keihäänkärjen sai haltuunsa Torsten Edgren kesällä 1981 Dalamalmin asuinpaikan (s. 70) tutkimusten yhteydessä. Esineestä ei ole saatavissa tarkempia löytötietoja.

Maanomistaja 1984: Salovius Ruben Dödsbo, Svartbäck, 02570 SJUNDEÅ
Svartbäck Skeppars 1:28

- ks. peruskartta s. 73

- Lisäyksiä:

SIUNTIO 44

PERUSKARTTA 2032 03 VIRKKALA

x = 6671 88

y = 509 77

z = n. 30

(hiekkakuopan koord.)

Svartbäck, Dalamalmin hiekkakuoppa

kivikautinen löytöpaikka, luokka III

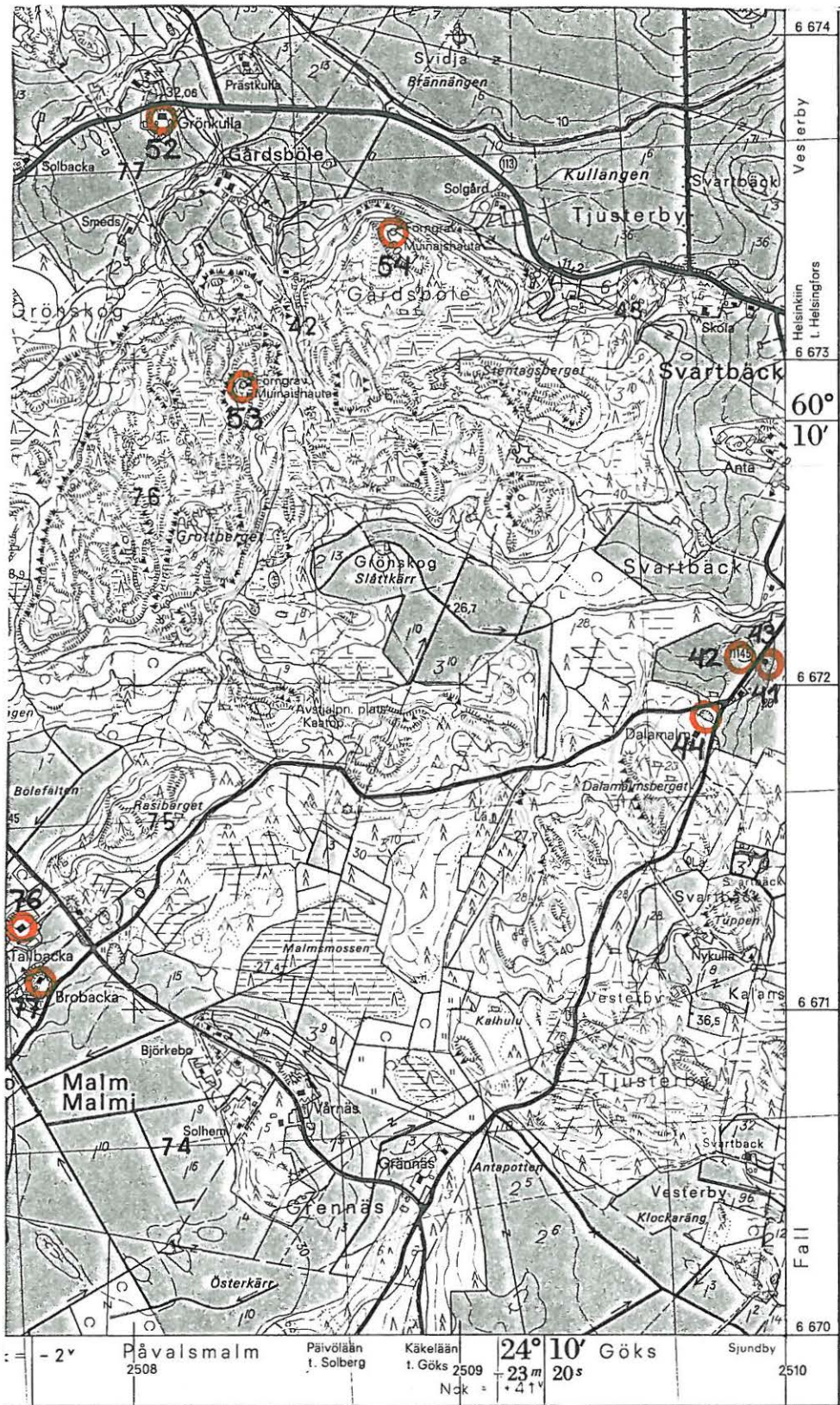
Löydöt: KM 17596 veneenmuotoinen vasarakirves, jonka löysi Ruben Salovius v. 1955 Svartbäckin kylästä Degerthin tilan maalta Dalamalm -nimisestä hiekkakuopasta, kuopan seinämästä pudonneesta hiekasta. Lahja. Verif. Diar. 7.6.1968.

Dalamalmin hiekkakuoppa sijaitsee n. 200 m tutkitusta asuinpaikasta lounaaseen Solbergin ja Malmin teiden risteyksessä metsän reunassa. Hiekkakuopan reunoissa ja ympäristössä ei ole voitu havaita mitään muinaisjäännökseen viittaavaa.

Maanomistaja 1984: Svante Degerth, Terijokivägen 23 B, 02130 ESBO
Svartbäck Tjustorp 1:20

- ks. peruskartta s. 73

- Lisäyksiä:



SIUNTIO 45

PERUSKARTTA 2032 06 SJUNDEÅ

x = 6673 23

y = 510 12

z = n. 47,5

(röykkiön koord.)

Svartbäck, Hömansberget

pronssikautinen hautaröykkiö, luokka II

Hömansberget sijaitsee Siuntion kirkosta n. 1,6 km länsilounaaseen, Kirkkonummelta Virkkalaan johtavan maantien pohjoispuolella, aivan tien vieressä kohoavalla kalliolla, josta on avoin näköala luoteeseen yli Gårdskullan peltoaukeiden. Kallion korkeimmalla kohdalla on täysin umpeenkasvanut matala röykkiö, joka erottuu sammaleen ja puiden alta matalana kohoumana. Pahasti hajoitetun röykkiön halkaisija on nykyisin n. 12 m, mutta sitä on mahdotonta mitata tarkasti.

Lähteet: Nylund 1927, Hömansberget; (Förteckning 1969) kartblad 2032 06 nro 8.

Maanomistaja 1984: Salovius Ruben Dödsbo, Svartbäck, 02570 SJUNDEÅ kby
Svartbäck Skeppars 1:28

- ks. peruskartta s. 49

- Lisäyksiä:

SIUNTIO 46

PERUSKARTTA 2032 03 VIRKKALA

x = 6674 24

y = 509 70

z = n. 35 - 40

(päärakennuksen koord.)

Gårdskulla, Gårdskulla Gård

kivikautinen löytöpaikka, luokka III

Löydöt: KM 5970:527 kivikirveen kantakatkelma536 tasataltta

537 "

571 oikokirveen katkelma572 tasataltta

575 oikokirves, esineiden löytötietoina "Gårdskullan talosta" tai Gårdskullan talon pellosta", kaikki kuuluneet tri Axel Lillen kokoelmaan.

Gårdskullan kartano sijaitsee Kirkkonummelta Virkkalaan vievän maantien pohjoispuolella, n. 1,8 km Siuntion kirkosta länsiluoteeseen. N. 35 - 40 m korkealla harjanteella kohoavaa päärakennusta ympäröivät alavammat peltoaukeat, joita etelässä halkoo Kyrkån ja joiden pohjoispuolella kohoavat Fårträskiä ympäröivät korkeat kalliit röykkiöhautoineen (s. 77).

Kaikki Gårdskullasta peräisin olevat esineet on löydetty 1800-luvun puolella, eikä niiden löytösuhteista ole saatavissa tarkempia tietoja.

Maanomistaja 1984: Carl-Erik Rehnberg, Gårdskulla, 02570 SJUNDEÅ kby
Gårdskulla 1:50

- ks. peruskartta s. 81

- Lisäyksiä:

SIUNTIO 47

PERUSKARTTA 2032 03 VIRKKALA

x = 6674 23

y = 509 10

z = n. 25

(löytöpaikan koord.)

Gårdskulla, Haga

esihistoriallinen(?) löytöpaikka, luokka III

Löydöt: KM 22460 neliskulmainen kivi, jonka toiselle puolelle on kaiverrettu kaksi ristikkäistä viivaa; esineen löysi C-E. Rehnberg v. 1984 peltomullasta n. 600 m Gårdskullasta länteen.

Löytöpaikka sijaitsee n. 40 m korkean harjanteen itärinteellä n. 100 m Hagan talosta itään. Paikalla ei ollut havaittavissa muuta tavallisuudesta poikkeavaa.

Maanomistaja 1984: Carl-Erik Rehnberg, Gårdskulla, 02570 SJUNDEÅ kby
Gårdskulla 1:50

- ks. peruskartta s. 81

- Lisäyksiä:

SIUNTIO 48

PERUSKARTTA 2032 03 VIRKKALA

x = 6674 95

y = 509 80

z = n. 80

(kalmiston keskustan koord.)

Gårdskulla Kalkberget

pronssikautinen rökkiökalmisto, luokka I

Gårdskullan kartanon pohjoispuolella kohoavan kallioylängön eteläosassa on neljä erillistä muinaishautakompleksia, joissa on yhteensä 7 rökkiöhautaa. Itäisin näistä kalmistoista sijaitsee n. 700 m kartanon pohjoispuolella, harvahkoa mänty- ja kuusimetsää kasvavan Kalkbergetin huipulla, lähellä kallion jyrkkää eteläreunaa. Paikalle opasti Helge Lstedt.

Kalkbergetin kalmisto muodostuu kolmesta haudasta, joista lähimpänä kallion eteläreunaa sijaitseva rökkiö A on suurin: n. 19 m pitkä ja 10 m leveä lähes itä-länsi-suuntainen rakennelma, jonka pintaan on kaivettu useita syvennyksiä. Rökkiön pohjoislaidalla on näkyvissä osa alkuperäistä reunamuuria. (k. 24)

Hauta B sijaitsee kauempana kalliotasanteella, n. 15 m edellisestä pohjoiskoilliseen. Rökkiö on muodoltaan pyöreä, halkaisijaltaan 6 - 6,50 m ja sitä ympäröi suuremmista kivistä rakennettu reunakehä. (k. 25)

Hauta C on n. 9,70 m laajuinen pyöreä rökkiö, joka sijaitsee 15 m päässä hauta B:stä ja 17 m päässä hauta A:sta. Rökkiössä ei ole havaittavissa reunakehää tai muuria. (k. 26)

Kalkbergetin rökkiöt ovat harvinaisen hyvin säilyneet ja useamman haudan muodostamana kokonaisuutena ne on mielestäni ehdottomasti luokiteltava I luokan muinaisjäännöksiksi.

Maanomistaja 1984: C-E. Rehnberg, Gårdskulla, 02570 SJUNDEÅ kby
Gårdskulla 1:50

- ks. peruskartta s. 81

- Lisäyksiä:

SIUNTIO 49

PERUSKARTTA 2032 03 VIRKKALA

x = 6674 79

y = 509 70 2500 77

z = n. 70

(röykkiön koord.)

Gårdskulla Stenberget

pronssikautinen hautaröykkiö, luokka I

Keskimmäinen Gårdskullan röykkiökohteista sijaitsee n. 500 m edellisen (s. 77) länsipuolella ja n. 660 m kartanosta luoteeseen Stenberget-nimisen kallion lounaisrinteessä, ei aivan kallion korkeimmalla kohdalla. Kalliolta on laaja näköala sekä etelään että länteen yli Kyrkån-jokea reunustavien peltoaukioiden (k. 27).

Stenbergetin röykkiö on muodoltaan pyöreähkö ja halkaisijaltaan n. 12,5 m. Röykkiön kiviä on vieritetty eri suuntiin ja haudan pintaan on kaivettu joitakin kuoppia. Röykkiön keskellä on näkyvissä joitakin suuria kiviä ja kivilaakoja, jotka saattaisivat olla peräisin arkkumaisista rakennelmista. Röykkiön keskellä kasvaa suuri kuusi (. 28).

Maanomistaja 1984: C-E. Rehnberg

Gårdskulla, 02570 Sjundeå kby

Gårdskulla 1:50

- ks. peruskartta s.

- Lisäyksiä:

SIUNTIO 50

PERUSKARTTA 2032 03 VIRKKALA

x = 6674 70

y = 508 56

z = n. 65

(röykkiön koord.)

Gammelby, Fårträsket 1

rautakautinen(?) röykkiöhauta, luokka II

Kolmas Gårdskullan röykkiökohteista sijaitsee Gammelbyn kylän puolella, n. 200 m Fårträsk-lammen länsipäästä lounaaseen ja n. 1,250 km Gårdskullasta länsiluoteeseen n. 65 m korkealla kalliolla.

Röykkiö on halkaisijaltaan n. 5,30 m, pyöreä ja täysin sortunut. Hauta on rakennettu kulmikkaista kivistä siten, että reunakivet ovat olleet muita suurempia. Röykkiön päällä kasvaa katajoita. (k. 29, 30)

Maanomistaja 1984: C-E. Rehnberg, Gårdskulla, 02570 SJUNDEÅ kby

Gammelby 1:21

- ks. peruskartta s. 81

- Lisäyksiä:

SIUNTIO 51

PERUSKARTTA 2032 03 VIRKKALA

x = 6674 69

y = 508 46

z = n. 55

(hautojen koord.)

Gammelby, Fårträsket 2

2 rautakautista(?) hautaa, luokka II

Gårdskullan läntisin kalmisto sijaitsee samalla itä-länsi-suuntaisella kalliolla kuin edellinen kohde (s. 79), siitä n. 100 m länteen, jonkin verran alhaisemmalla korkeudella.

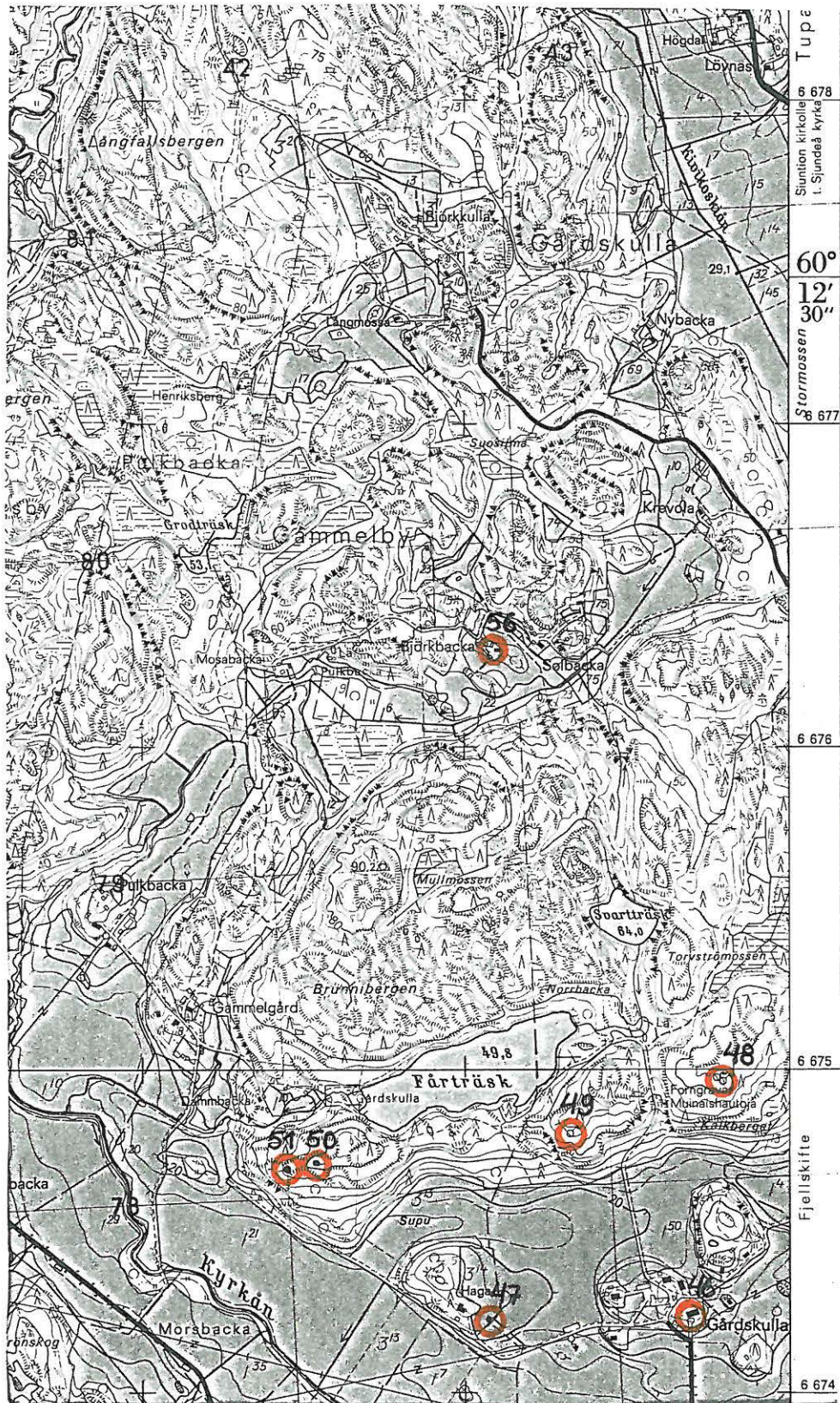
Kalmisto muodostuu kahdesta pyöreähköstä kivilatomuksesta tai röykkiöstä, jotka ovat osittain tuhoutuneet, kummankin keskelle on kaivettu kuoppa. Nykyisin vaatimattoman korkuiset haudat ovat paikalle opastaneet Helge Lostedtin mukaan olleet aikaisemmin korkeammat. Kummankin haudan halkaisija on n. 4 m.

Maanomistaja 1984: Henrik Rehnberg, Gårdskulla, 02570 SJUNDEÅ

Gammelby 1:21

- ks. peruskartta s. 81

- Lisäyksiä:



SIUNTIO 52

PERUSKARTTA 2032 03 VIRKKALA

x = 6673 74

y = 508 07

z = n. 30

(päärakennuksen koord.)

Grönskog, Grönkulla 1

kivikautinen löytöpaikka, luokka III

Löydöt: KM 2346:60 tasataltan teräkappale, Grönkullan talosta. Kuulunut porm. A. Juseliuksen kokoelmaan. Lahj. yliopistolle 1889.

Grönkullan kartano sijaitsee Kirkkonummelta Virkkalaan vievän tien varrella Grönskogin kylässä n. 3,5 km Siuntion kirkolta länteen. Maantie kulkee kartanon piha-alueen läpi päärakennuksen jäädessä tien eteläpuolelle. Kartanoa ympäröivät kaikilta puolilta peltoaukeat, joiden eteläpuolella kohoaa laaja kallioalue.

Talosta saatu tasataltan kappale kuuluu Kansallismuseon vanhimpiin esineisiin, eikä sen tarkemmasta löytöpaikasta ole tietoa.

Maanomistaja 1984: Rolf Wickström, Grönkulla, 02590 LAPPERS

Grönskog Grönkulla 2:13

- ks. peruskartta s. 73

- Lisäyksiä:

SIUNTIO 53

PERUSKARTTA 2032 03 VIRKKALA

x = 6672 92

y = 508 34

z = 80 - 85

(röykkiön koordinaatit)

Grönskog, Grönkulla 2

pronssikautinen hautaröykkiö, luokka II

Grönskogin hautaröykkiö sijaitsee Siuntion länsiosaa halkovan itä-länsi-suuntaisen kallioalueen itäpäässä Grottberget -nimisen kallion pohjoispuolella ja n. 860 m Grönkullan kartanosta (s. 82) eteläkaakkoon.

Röykkiö on rakennettu kallion korkeimmalle huipulle, jonka vierestä kallioseinä laskee jyrkästi kohti harjanteen länsipuolella olevaa suota.

Nylundin mukaan jokseenkin vahingoittumattoman röykkiön mitat ovat 8,5 x 7,5 x 1 m. Röykkiö on merkitty kartalle muinaishautamerkillä. Sitä ei käyty tarkastamassa kesällä 1984.

Lähteet: Nylund 1927

Maanomistaja 1984: Rolf Wickström, Grönkulla, 02590 LAPPERS
Grönskog Grönkulla 2:13

- ks. peruskartta s. 73

- Lisäyksiä:

SIUNTIO 54

PERUSKARTTA 2032 03 VIRKKALA

x = 6673 38

y = 508 60 *Po*

z = n. 60

(röykkiön koord.)

Gårdsböle, Solgård

pronssikautinen hautaröykkiö, luokka II

Gårdsbölen hautaröykkiö sijaitsee saman itä-länsi-suuntaisen ylängön reunalla kuin edellinen röykkiö (s. 83), lähempänä Kyrkåta reunustavia peltoaukeita kuin tämä, n. 660 m päässä siitä koilliseen ja 800 m päässä Grönkullan kartanosta itäkaakkoon. Röykkiö on rakennettu n. 60 m korkealle kallionhuipulle, josta on ollut laaja näköala yli nykyisten peltojen.

Nylundin kertomuksessa vuodelta 1927 mainitaan röykkiön olemassaolosta, vaikka hän olettaa sitä koskevien tietojen tarkoittaneen Grönskogin röykkiötä.

Lähteet: Nylund 1927Maanomistaja 1984: Siuntion kunta, 02570 SJUNDEÅ kby

Gårdsböle Norrkulla 1:10

- ks. peruskartta s. 73

- Lisäyksiä:

SIUNTIO 55

PERUSKARTTA 2032 03 VIRKKALA

x = 6674 64

y = 507 44

z = n. 25

(päärakennuksen koord.)

Mörsbacka, Mörsbacka gård

kivikautinen löytöpaikka, luokka III

Löydöt: Sjundeå Fanjunkars no 98, veneentuotoinen vasarakirves, löytötiedot "Mörsbacka".

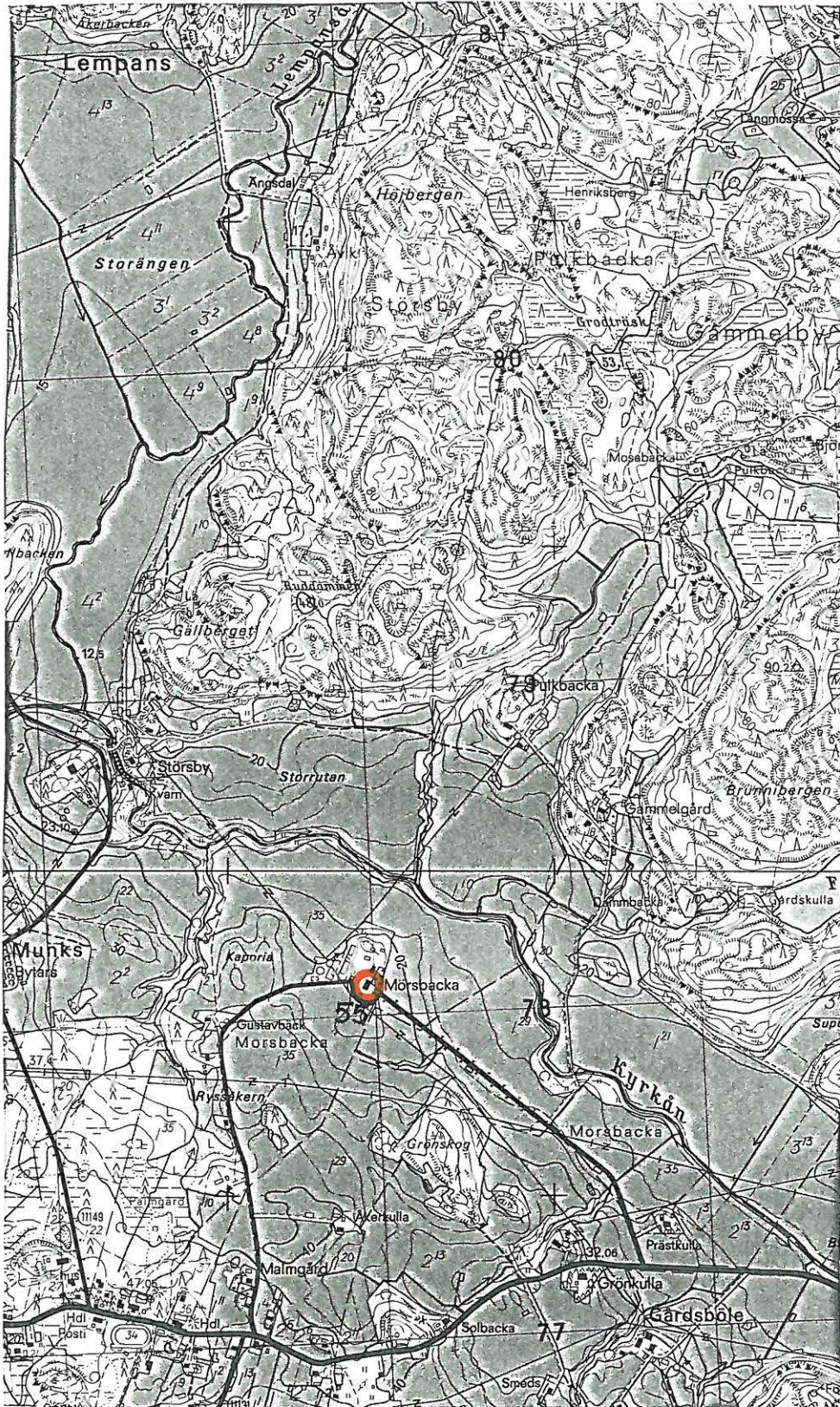
Mörsbackan kartano sijaitsee Mörsbackan kylässä Kyrkån-joen varrella, n. 1,1 km Grönkullasta luoteeseen ja 4,4 km Siuntion kirkosta länsiluoteeseen. Kartanon rakennukset sijaitsevat n. 25 m korkeudella Kyrkån-jokeen viettävässä peltorinteessä; kartanon etelä- ja lounaispuolella peltorinne kohoaa 30-40 m korkeuteen ja rajoittuu Lappersin kylän metsään.

Vasarakirveen löytöpaikasta ei nykyisillä omistajilla ollut tarkempaa tietoa.

Maanomistaja 1984:

- ks. peruskartta s. 86

- Lisäyksiä:



6 677

6 676

6 675

6 674

507

508

SIUNTIO 56

PERUSKARTTA 2032 03 VIRKKALA

x = 6676 29

y = 509 11

z = n. 45

(asuinrakennuksen koord.)

Gammelby, Nybacka

kivikautinen löytöpaikka, luokka III

Löydöt: KM 5155:1 kivikirves, jonka löysi torpparinpoika John Grön kyn-
täessään v. 1904 tai 1905 Nybacka -nimisestä pellosta Gammelbystä.

Löytötiedoissa mainittu Nybacka on nykyiseltä nimeltään Björkbacka ja sijaitsee Gammelbyn kylässä, Gårdskullan kartanon pohjoispuolella kohoavan kallioalueen ja Gammelbyn kallioylängön välisessä laaksossa, n. 2,3 km Mörsbackan kartanosta koilliseen ja 2 km Suitian kartanosta länsiluoteeseen. Nybackan kohdalla laakso muodostaa pohjoiseen nousevan peltolahdelman, jonka alapuolella virtaa Kyrkå-jokeen laskeva puro.

Esineen löytäjä Johan Grön on itse asunut paikalla olleessa torpassa, joka on 1940-luvun jälkeen vaihtanut usein omistajaa. Kirveen löytöpaikasta ei saatu tarkempaa tietoa. (Tiedonantaja Johan Smeds, Munks.)

Maanomistaja 1984: Nyholm Hadar Allan Dödsbo, Björkbacka, 02570 SJUNDEÅ kby
Gammelby Björkbacka 1:22

- ks. peruskartta s. 81

- Lisäyksiä:

SIUNTIO 57

PERUSKARTTA 2032 03 VIRKKALA

x = 6674

y = 506

z = n. 25

(KM 22456 löytöpaikka)

Munks, Munks gård

1000 00 4042

kivikautinen löytöpaikka, luokka III

Löydöt: KM 5970:620 kourutaltoa, löytötiedot: "Munksin ratsutila", kuulunut Axel Lillen kokoelmaan.

KM 22456 kourutaltoa, jonka löysi Johan Smeds 1970-luvulla sokeri-juurikaspellosta irtomaasta kiviä poistettaessa.

Munksin kartano sijaitsee Siuntion länsiosassa, Lappersin kylästä Lohjalle vievän tien varrella, n. 1,1 km Virkkalantieltä pohjoiseen ja 1,2 km Mörsbackan kartanosta länteen.

Kourutaltoaista uudempi on löytynyt n. 300 m kartanon koillispuolelta n. 20 - 25 m korkeudelta, kohti Kyrkån-joesta erkanevaa puroa viettävästä rinteestä. Löytöpaikka on Lohjantien luoteispuolella. Samasta pellosta on Johan Smedsin mukaan aikaisemmin löydetty samaa kivilajia oleva iso kappale, jonka yksi sivu on mahdollisesti hiottu. Kiveä ei löytynyt kesällä 1984. Vanhemman kourutaltan tarkasta löytöpaikasta ei ole tietoa. (Ks. myös Siuntio 58 s.). (k. 31)

Maanomistaja 1984: Johan Smeds, Munks, 02590 LAPPERS

Munks 1:24

- ks. peruskartta s. 91

- Lisäyksiä:

SIUNTIO 58

PERUSKARTTA 2032 03 VIRKKALA

x = 6675 31

y = 506 52

z = n. 30

(kansakoulun koord.)

Munks, Bäcksin kansakoulu

kivikautinen löytöpaikka, luokka III

*edellisen ja
yht. 1000 10 9142*Löydöt:Jäkärkä-tyyppinen kourutaltoa, jonka löysi

Ingmar Jansson Munksin kylän Bäcksin kansakoulun alueelta v. 1946

"kellariojaa puhdistettaessa".

Bäcksin kansakoulu (toimintansa lopettanut) sijaitsee n. 600 m Munksin kartanon pohjoispuolella (s. 88) Lappersista Lohjalle vievän tien varrella, n. 35 m korkeuteen kohoavan peltoharjanteen huipulla, jonka itä- ja pohjoispuolella kiertää Kyrkån-joki, etelä- ja länsipuolella tästä erkaneva puro. Munksin kourutaltoa (s. 88) on löytynyt puron eteläpuolella kohoavasta rinteestä.

Bäcksin kirveen löytänyt Ingmar Jansson on kuollut, eikä esineen löytöpaikasta ole saatavissa tarkempia tietoja. Munksin ja Bäcksin välisessä laaksossa oleva pelto oli kesällä 1984 viljelyksessä, joten koekuoppien tekeminen alueelle oli vaikeata. Löydöistä päätellen joko Munksin tai Bäcksin puoleisessa rinteessä saattaisi kuitenkin olla kivikautinen asuinpaikka. (k. 37)

Maanomistaja 1984: Göran Långstedt, os.

Munks Bäck 1:2

- ks. peruskartta s. 91

- Lisäyksiä:

SIUNTIO 59

PERUSKARTTA 2032 03 VIRKKALA

x = 6675 86

y = 506 80

z = 25 - 30

(löytöpaikan? koord.)

Störsby, Hafverkulla

1000 01 4000

kivikautinen löytöpaikka, luokka III

Löydöt: KM Antellin kok. 622, reikäkirvesKM 5970:546 kourutaltoaKM " 622 reikäkirves, löytötietoina Hafverkullan talo tai tila. Esineet kuuluneet Axel Lillen kokoelmaan.

Hafverkulla sijaitsee mv. Johan Smedsin mukaan Munksin koillispuolella leviävän laajan kallioalueen länsilaidalla n. 1,3 km Munksin kartanosta pohjoiskoilliseen, Gällberget -nimisen kallion juurella. Hafverkullan kohdalla peltorinteessä on 25 - 30 m korkuinen tasanne, jonka länsipäässä on jyrkkäreunainen metsikkö ja kalliota. Tasanteen itäpäässä peltorinteen vieressä on lato. (k. 32)

Esineiden tarkkaa löytöpaikkaa ei enää tiedetä. Peltotasanteen reunoilla ja pintamullassa ei kesällä 1984 voitu havaita mitään asuinpaikkaan viittaavaa.

Maanomistaja 1984: Olavi Holmström, Störsby, 02590 LAPPERS

Störsby Gellberg 1:10

- ks. peruskartta s. 91

- Lisäyksiä:



6 677

6 676

6 675

6 674

505

506

507

SIUNTIO 60

PERUSKARTTA 2032 03 VIRKKALA

x = 6677

y = 505

z = n. 20

(löytöpaikan koord.)

Grotbacka, Storängen*Virk. 755 01 0046 Grotbacka*

kivikautinen löytöpaikka, luokka III

Löydöt: KM 17215 litteä kivirengas, jonka löysi metsänhoitaja Ossi Aarnio v. 1954 Grotbackan kylästä Sandbackan tilan maalta talosta n. 1 km Lappersiin päin, tien vasemmalla puolella sijaitsevalta Storängen -nimiseltä pellolta maanpinnasta muokkaustyön yhteydessä. Verif. Diar. 18.4.67.

Sandbackan talo sijaitsee Grotbackan kylässä Lappersista Lohjalle vievän tien varrella, aivan Lohjan ja Siuntion rajalla kulkevan metsäalueen reunassa. Löytötietojen ja verifikaateissa olevan kartan mukaan on löytöpaikka etelämpänä, Lempansintien ja Lohjantien välisessä risteyksessä n. 600 m Ollaksen talosta lounaaseen. Löytöpaikka on Lempansinjokeen viettävä peltorinne n. 20 m korkeudessa. (k. 33)

Kesällä 1984 Sandbackan talossa suoritetun kyselyn mukaan ei paikalla ole huomattu muuta muinaisjäännökseen viittaavaa.

Maanomistaja 1984: Aarne Aarnio, Sandbacka, 00810 LOJO 10

Grotbacka Sandbacka 1:5

- ks. peruskartta s. 96

- Lisäyksiä:

SIUNTIO 61

PERUSKARTTA 2032 03 VIRKKALA

x = 6677 66

y = 506 39

z = 30 - 35

(päärakennuksen koord.)

Lempans, Ollas

kivikautinen löytöpaikka, luokka III

Löydöt: KM 5254 veneenmuotoinen vasarakirves, jonka löysi Ollaksen rengin Rikhard Kullströmin poika Aarne lokakuun alussa 1908 perunanotossa Lempaksen kylän Ollaksen talon Lönnin pellolta.

Sj.h.f. no 68 kourutaltoa, löytänyt tilanjoitajat Knut Bäckström Ollaksen tilalta.

Ollaksen talo sijaitsee Lempaksen kylässä Lappersista Lohjalle vievän tien itäpuolella, saman peltoaukean laidalla, josta edellinen löytö (s. 92) on tavattu. Talon ja Lempansjoen välissä kohoavat Åkerbacken -niminen harjanne ja Hemberget -niminen kallio, molemmat n. 55 m korkeuteen. Tila on vaihtanut omistajaa vuoden 1908 jälkeen, eikä paikkakunnalla enää tiedetty, missä Lönnin pelto on sijainnut, joten esineiden tarkempaa löytöpaikkaa ei saatu selvitettyä.

Maanomistaja 1984: Stärbuset Rolf Olin, Ollas, 08100 LOJO

Lempans Ollas 2

- ks. peruskartta s. 96

- Lisäyksiä:

SIUNTIO 62

PERUSKARTTA 2032 03 VIRKKALA

x = 6678 04

y = 505 23

z = n. 40

(Stenkullan koord.)

Grotbacka, Stenkulla

1000 00 4070

kivikautinen löytöpaikka, luokka III

Löydöt: KM 6611:1 oikokirves, jonka Axel Westerman löysi Grotbackan talon maalta Stenkullan torpasta pohjoiseen metsämäestä n. 1-2 syltä tiestä.

Stenkullan "torppa" sijaitsee Grotbackan kylässä Lappersista Lohjalle vievän tien eteläpuolella, saman metsäalueen reunassa kuin Sandbackan talo, Tallbackasta ja Rajamäeltä tulevien paikallisteiden pohjoispuoleisessa kulmauksessa. Peruskartalla Lohjantien pohjoispuolella lukeva "Stenkulla" on merkitty väärään paikkaan, talon nimi on todellisuudessa Björkbacka.

N. 160 m Stenkullan pohjoispuolella on hiekkakuoppa, josta on löydetty veneenmuotoinen vasarakirves (s. 95), joten kyseessä saattaa olla sama löytöpaikka.

Maanomistaja 1984: Johannes Berghäll, Sjundby Charlottahemmet

02570 SJUNDEÅ kby

Grotbacka Stenkulla 1:3

- ks. peruskartta s. 96

- Lisäyksiä:

SIUNTIO 63

PERUSKARTTA 2032 03 VIRKKALA

x = 6678 16

y = 505 20

z = n. 45

(hiekkakuopan koord.)

Grotbacka, Sandbacka

1000 00 4070

kivikautinen löytöpaikka, luokka III

Löydöt: KM 17214 veneemuotoinen vasarakirves, jonka löysi Lasse Aarnio marraskuussa 1954 Sandbackan tilan maalta n. 100 m Sandbackasta Lohjalle päin ja n. 100 m tiestä vasemmalle. Lunastettu 50 mk:lla. Verif. Diar. 18.4.67.

Löytöpaikka on Lohjantien eteläpuolella metsäisessä rinteessä oleva vanha, nyttemmin osittain umpeenkasvanut hiekkakuoppa n. 45 m korkeudella. Hiekkakuopan reunoilla ei ollut havaittavissa mitään muinaisjäännökseen viittaavaa paikalla kesällä 1984 käytäessä. Löytötiedoista päätellen kyseessä saattaa olla sama löytöpaikka kuin Siuntio 62 (s. 94).

Maanomistaja 1984: Aarne Aarnio, Sandbacka, 00810 LOJO

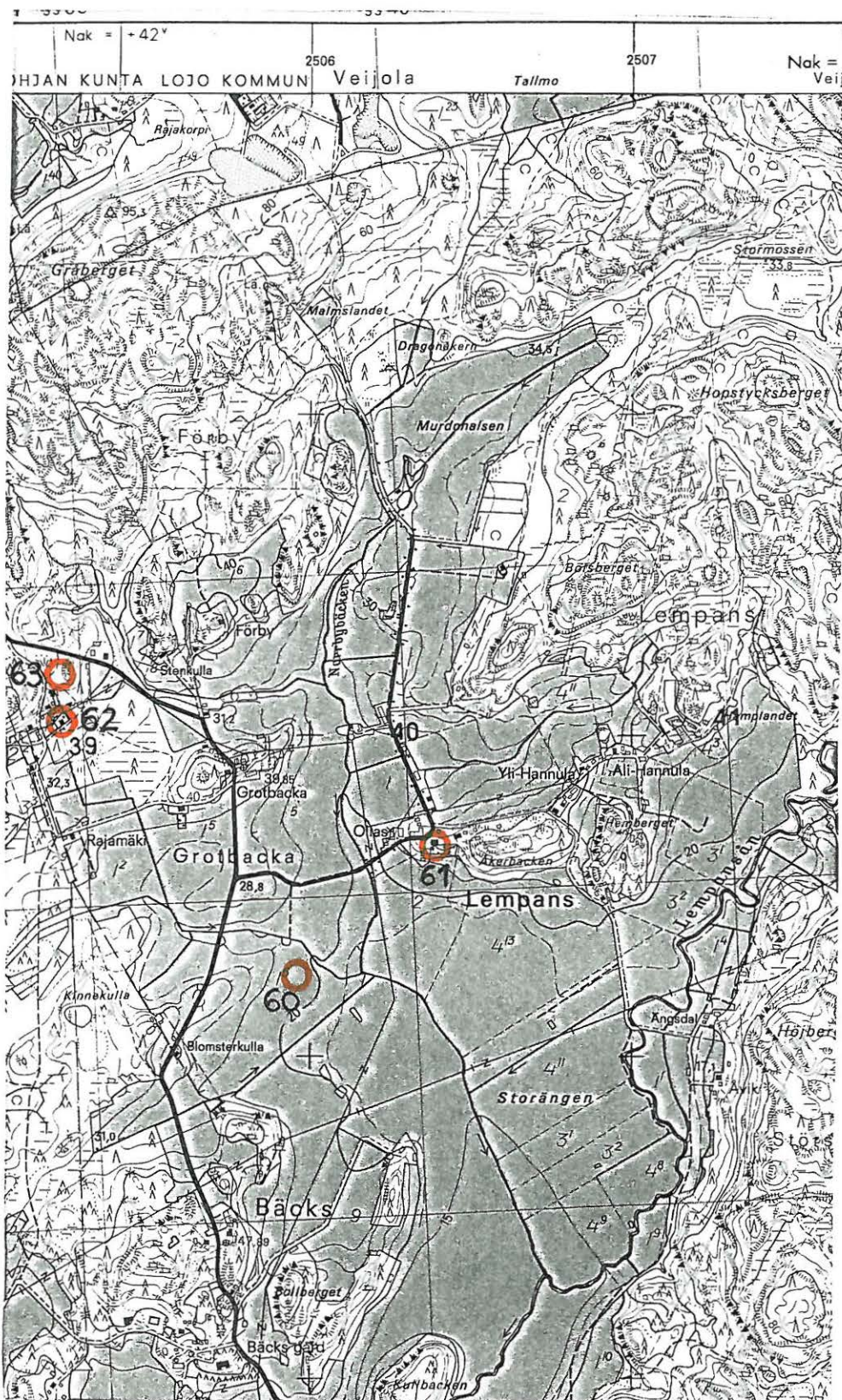
Grotbacka Sandbacka 1:5

- ks. peruskartta s. 96

- Lisäyksiä:

PERUSKARTTA 1:20 000

2032 03 VIRKKALA



- 6 679

- 6 678

- 6 677

SIUNTIO 64

PERUSKARTTA 2032 03 VIRKKALA

x = 6673 82 - 6674 49

y = 503 64 - 504 11

(pellon koord.)

Vejans, Brännängen

1000 00 110 29

kivikautinen löytöpaikka, luokka III

Löydöt: KM 6501:1 suippokantainen reikäkirves, jonka löysi Gustav Grönroos Myransin tilan maalta Brännängen -nimiseltä pellolta läheltä Vejansin Postis-tilan rajaa. Gustaf Karlsson lunastanut 22.11.1913 15 markalla.

Myransin kartano sijaitsee Siuntion länsiosassa Myransin kylässä Kirkkonummen-Virkkalan tiestä n. 1,5 km pohjoiseen ja saman verran Munksin kartanosta länsiluoteeseen, keskellä muinaista merenlahtea, joka nykyisin muodostaa Siuntion laajimman viljelysalueen. Kartanon luoteispuolella on matala vesiallas, joka on syntynyt Lohjan Kalkki Oy:n savenoton seurauksena.

Brännängen-pelto sijaitsee kartanolta Virkkalantielle johtavan tien ja Virkkalantien itäpuolisessa kulmauksessa Vejansin kylän puolella. Esineen tarkemmasta löytöpaikasta ei ole tietoa. (k. 34)

Maanomistaja 1984: Per Holger Perklen, Raseborgsvägen 2 B 9, 10600 EKENÄS
Vejans 2:6

- ks. peruskartta s. 102

- Lisäyksiä:

SIUNTIO 65

PERUSKARTTA 2032 03 VIRKKALA

x = 6675 41

y = 504 84

z = 25 - 30

(päärakennuksen koord.)

Myrans, Myrans gård

1050 00 7405

kivikautinen löytöpaikka, luokka III

Löydöt: Turun kaupungin hist. m., Linderin kokoelmat 313 kourutaltoa
314 poikkikirves, molemmat "från Myrans i Sjundeå".

Myransin kartano (ks. s.) oli kesällä 1984 asumaton, eikä paikkakunnalla kukaan osannut kertoa, mistä esineet on löydetty, joten niiden tarkempaa löytökohtaa ei saatu selvitettyä.

Maanomistaja 1984: Mårten Weurlander, Nedre Lövkulla
Myrans Myrans 4:5

- ks. peruskartta s. 91

- Lisäyksiä:

SIUNTIO 66

PERUSKARTTA 2032 03 VIRKKALA

x = 6676 39

y = 502 89

z = n. 40

(päärakennuksen koord.)

Grisans, Ängsholmen 1000 00 4045

kivikautinen löytöpaikka, luokka III

Löydöt: Sj.H.F. s. 62 poikkikirves, jonka löysi maanviljelysneuvos T. V. Lindeberg Ängsholmenin alueelta Grisansin kylästä.

Åbo his. mus. 330 liuskeveitsi, 333 poikkikirves, löydetty Grisansin pellosta v. 1889.

KM 22457 veneemuotoinen vasarakirves, jonka löysi Ilmari Långstedt Ängsholmenin tilan alueelta pellosta 1950-60-luvulla.

KM 22458 kourutaltta, joka on mahdollisesti peräisin Ängsholmenin tilan alueelta.

Ängsholmenin kartano sijaitsee pitäjän länsiosassa leviävän peltoalangan länsireunalla n. 2,2 km Myransin kartanosta länsiluoteeseen ja n. 400 m Siuntion ja Virkkalan rajasta itään. Pitäjän rajalla kartanon pohjoispuolella kohoaa kallioinen metsävyöhyke, eteläpuolella laskee peltorinne, jonka keskellä virtaa Myransbäcken.

Molemmat Turussa säilytettävät esineet ovat ilmeisesti peräisin Grisansin kylän alueelta, mutta muut esineet ovat saattaneet löytyä myös Patursista tai Nackbölestä, jotka kylät kuuluvat Grisansin ohella kartanon alueeseen. Kourutaltta KM 22458 saattaisi rva Långstedtin mukaan olla peräisin Lohjalta, josta esineen löytäjä muutti Ängsholmiin.

Maanomistaja 1984: Stärbhus Ilmari Långstedt, Ängsholm, 08700 VIRKBY
Grisans Ängsholm 1

- ks. peruskartta s. 102

- Lisäyksiä:

SIUNTIO 67

PERUSKARTTA 2032 03 VIRKKALA

x = 6673 66

y = 503 62

z = n. 25

(asuinrak. koord.)

Vejans, Postis

1000 00 4056

kivikautinen löytöpaikka, luokka III

Löydöt: KM 5970:550 tasataltta, joka on löydetty Postis'in tilan pellosta.

Kuulunut tri Axel Lillen kokoelmaan.

Postisin talo sijaitsee Vejansin kylässä Kirkkonummen-Virkkalan tien eteläpuolella, vastapäätä tien toiselta puolelta erkanevaa Myransin kartanoon johtavaa tietä ja Brännängenin löytöpaikkaa (s. 97). Tilalla on peltoja sekä rakennusryhmän etelä- että sen pohjoispuolella, mutta taltan tarkemmasta löytöpaikasta ei ole tietoa.

Maanomistaja 1984: Lars Perklén, Postis, 08700 VIRKBY

Vejans Postis 2:6

- ks. peruskartta s. 102

- Lisäyksiä:

SIUNTIO 68

PERUSKARTTA 2032 03 VIRKKALA

x = 6673 60

y = 502 66

z = n. 25

(ladon koord.)

Wejans, Lönnäs

755-01-0055

kivikautinen asuinpaikka?, luokka II

Löydöt: KM 5433:2 poikkikirves, jonka löysi v. 1904 seppä Selim Genberg

"i en åker på hans av Braskis hemman i Wejans by arrenderad mark vid uppredning av jord. Vid grungräfning af en lada på samma åker hade Genberg hittat kol på 1 m djup." G. Karlsson lunastanut 10 markalla 10.11.1909. Verif.

KM 13007 poikkikirves, jonka löysi mv. Elis Genberg 7.9.1951 Wejansin kylän Lönnäsins tilan maalta savipellosta n. 400 m kylätiestä kaakkoon tasaiselta maalta. N. 20 m päästä edellisestä löytöpaikasta.

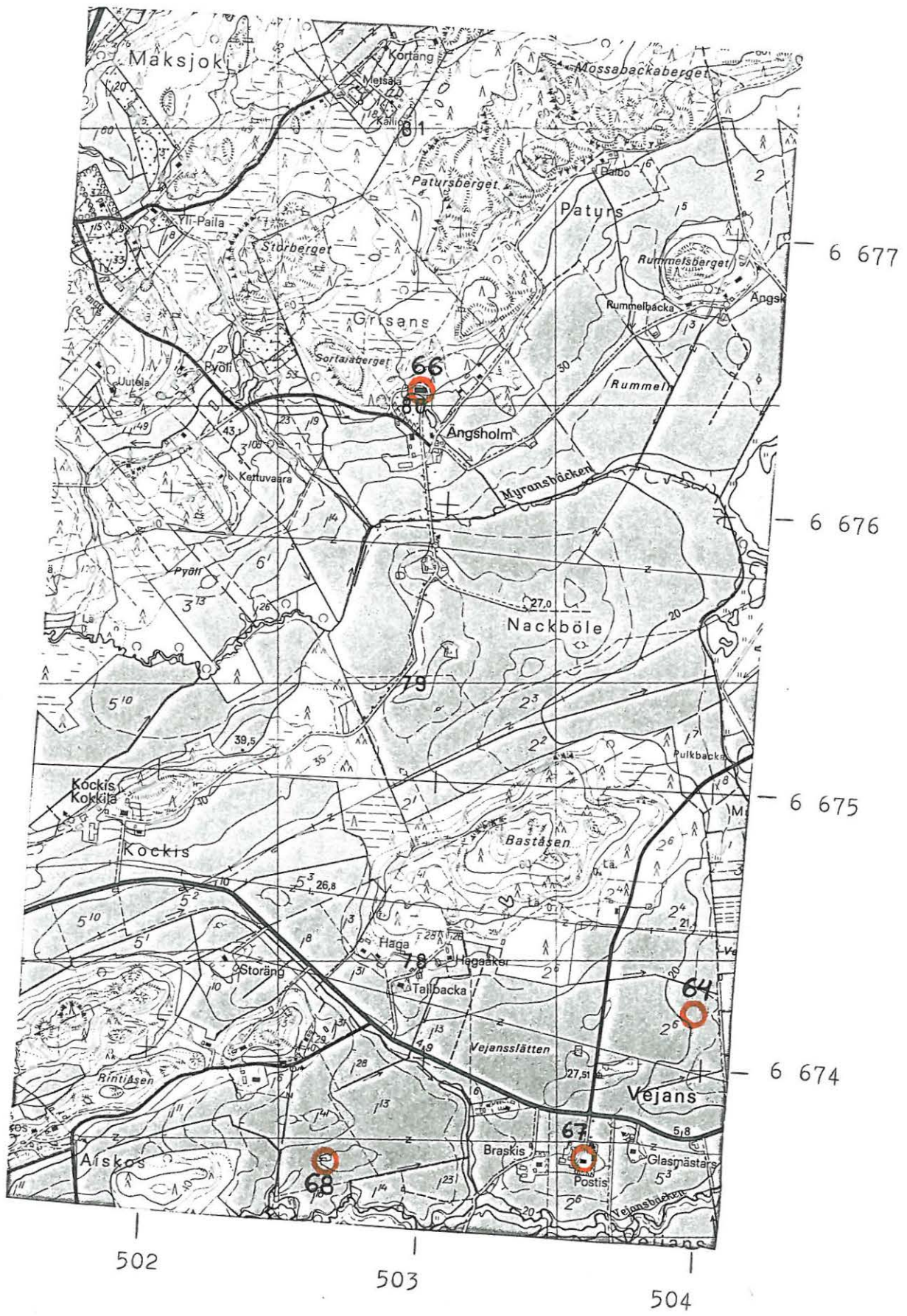
Elis Genbergin lesken, Aiskosin kylässä asuvan rouva Genbergin mukaan löytöpaikka on Virkkalantien, Aiskosbäckenin ja Aiskosin kylään johtavan tien kulmauksessa oleva pelto, jonka lounaskulmauksessa seisovan ladon luota (merkitty peruskartalle) löydöt on tehty. Lato sijaitsee itään viettävän peltorinteen alaosassa n. 25 m korkeudella, hieman muuta peltoa korkeammalla tasanteella. Kesällä 1984 pelto oli viljelyksessä, eikä ladon ympäristöstä löydetty uusia jälkiä muinaisjäännöksistä.

Maanomistaja 1984: Lars Perklén, Postis, 08700 VIRKBY

Wejans 1:41

- ks. peruskartta s. 102

- Lisäyksiä:



SIUNTIO 69

PERUSKARTTA 2032 03 VIRKKALA

x = 6673 66

y = 501 70

z = n. 40

(päärakennuksen koord.)

Aiskos, Aiskos gård

kivikautinen löytöpaikka, luokka III

Löydöt: Sj.h.f.s. veneenmuotoinen vasarakirves, jonka löysi tanskalainen sokerijuurikkaanharventaja v. 1926.

Aiskosin talo sijaitsee Siuntion länsirajalla n. 800 m Virkkalantiestä etelään ja n. 500 m Siuntion-Virkkalan rajasta itään korkealla ESE-WNW-suuntaisella kallioisella harjanteella, jonka eteläpuolella viettää peltorinne kohti Aiskosbäcken-puroa.

Luettelotietojen mukaan venekirves olisi löytynyt joltakin tieltä, mutta Aiskosin talosta saatujen tietojen mukaan löytöpaikka on ollut pellolla talon eteläpuolella. Tarkempaa löytökohtaa ei talonväki enää muistanut. Puron toisella puolella kohoavasta rinteestä on löydetty toinen vasarakirves (ks. s. 104).

Maanomistaja 1984: Christer Långstedt, Aiskos, 08700 VIRKBY

Aiskos 1:11

- ks. peruskartta s. 109

- Lisäyksiä:

SIUNTIO 70

PERUSKARTTA 2032 03 VIRKKALA

x = 6673 12

y = 501 86

z = n. 40

(löytöpaikan koord.)

Pölans, Bocks, Brobacken

kivikautinen löytöpaikka, luokka III

Löydöt: Sj.h.f.s. veneenmuotoinen vasarakirves, jonka löysi työmies Fredrik Dahl 17.2.1949 kaivaessaan kuoppaa sähköjohtopylvästä varten Bocksin tilalla Brobacken -nimisessä mäessä Siuntiossa.

Löytöpaikka, Brobacken, on paikalle opastaneen Fredrik Dahlin, esineen löytäjän mukaan Pölansista Virkkalantielle johtavan tien länsipuolella n. 180 m Bocksin talosta luoteeseen ja n. 20 m tiestä, metsäisessä pohjoiseen viettävässä mäenrinteessä, jossa maaperä on kivistä hiekkamaata.

Paikalla oli vuonna 1949 havaittu matalia, n. 2 x 2 x 1,5 m suuruisia kuoppia. Näitä ei kesällä 1984 löydetty, sen sijaan rinteessä on ilm. vanhoja umpeenkasvaneita hiekkakuoppia.

Pölansin kylän alueelta on saatu runsaasti muitakin irtolöytöjä, joiden löytöpaikkaa ei tiedetä (s.169).

Maanomistaja 1984: Karl Fredrik Frostell, Bocks, 08700 VIRKBY

Pölans Bocks 1:14

- ks. peruskartta s. 109

- Lisäyksiä:

SIUNTIO 71

PERUSKARTTA 2032 03 VIRKKALA

x = 6672 32

y = 502 94

z = 45 - 50

(löytöpaikan koord.)

Bocks, Reps

kivikautinen löytöpaikka, luokka III

Löydöt: Sj.h.f.s. 29 F poikkiteräinen kirves, jonka on löytänyt Ernfrid Eriksson Repsin talon maalta.

Repsin talo sijaitsee Siuntion länsiosassa, Aiskosista ja Pölansista Hästböleen vievän maantien itäpuolella n. 1,8 km Aiskosin talosta kaakkoon, saman itä-länsi-suuntaisen kallioalueen länsipäässä, jonka itäreunalla on mm. Dalamalmin kivikautinen asuinpaikka.

Kirves on Ernfrid Erikssonin mukaan löytynyt n. 40 - 50 m talon luoteispuolelta savimaasta pellonojaa kaivettaessa. Mitään muuta tavallisuudesta poikkeavaa ei paikalla huomattu.

Maanomistaja 1984: Ernfrid Eriksson, Reps, 08700 VIRKBY

Bocks Reps 1:5

- ks. peruskartta s. 109

- Lisäyksiä:

SIUNTIO 72

PERUSKARTTA 2032 03 VIRKKALA

x = 6671 39

y = 503 00

z = 30 - 35 m

(iskosten löytöpaikan koord.)

Hästaböle, Rönnholmsbacken-Lustigkulla

kivikautinen asuinpaikka, luokka III II

Löydöt: KM 5433:3 tasataltta, "funnen år 1908 af inhysingen Johan Wahlman på Rönnholms backe (en björkkulle) vid gräfnig af en grop. Backen ligger ungefär 50 famnar från Mossbrorån, där Lojo-Ingo- och Sjundea socknars gränser stöta ihop. På Rönnholmsbacken har förut hittats en stenslätt, som har sålts åt en privatsamlare (en kamrerare hvars namn man ej påminde sig). På en annan backe, skild från Rönnholmsbacken genom en äng, ha äfvenledes flera stenredskap blivitt hittade, men de ha sedermera borttappats af barnen, som hade fått leka med dem".

KM 22466 4 kvartsi-iskosta, jotka löytyivät tarkastusmatkalla kesällä 1984.

Luettelotiedoissa mainittu löytöpaikka, Rönnholmsbacken, toiselta nimeltään Lustigkulla, sijaitsee Hästabölestä Pölansiin ja Inkooseen johtavien teiden kulmauksessa n. 200 m Hästabölen Norrgårdin päärakennuksesta länteen.

Paikalla on voimakkaasti etelään ja lounaaseen viettävä mäki, jonka korkeimmalla kohdalla on karttaan merkitty vanha huvila. Nyk. omistaja on rakentanut tämän länsipuolelle pellon laitaan uuden rakennuksen. Kukkulan erottaa sen länsipuolella kohoavasta Vargklevbergetistä kapea peltokais-tale, joka pohjoisempaan leviää Norrgårdia ympäröiväksi peltoaukeaksi. Uuden rakennuksen länsi- ja luoteispuolella sijaitsevan pellon reunasta löytyi kesällä 1984 4 kvartsi-iskosta pintamullasta (k. 35). Paikalla ei kasvavan viljan vuoksi voinut tehdä koekuoppia, mutta kyseessä näyttäisi kuitenkin olevan kivikautinen asuinpaikka.

Peruskartalla näkyvä rakennus on merkitty väärään paikkaan, sen pitäisi olla pellon keskelle merkityn kukkulan kohdalla.

Maanomistaja 1984: Sirkka Aula, Tehtaankatu 19 C 20, 00150 HELSINKI
Hästaböle Norrgård 1:5

- ks. peruskartta s. 109

- Lisäyksiä:

SIUNTIO 73

PERUSKARTTA 2032 03 VIRKKALA

x = 6671 51-36

y = 503 26-34

z = n. 40

(pellon koord.)

Hästaböle, Västergård, Hemåker

kivikautinen löytöpaikka, luokka III

Löydöt: KM 6976:2 tasatalta, jonka löysi Karl Vilenius "kauan sitten"
Västergårdin talon Hemåker -nimisestä pellostä.

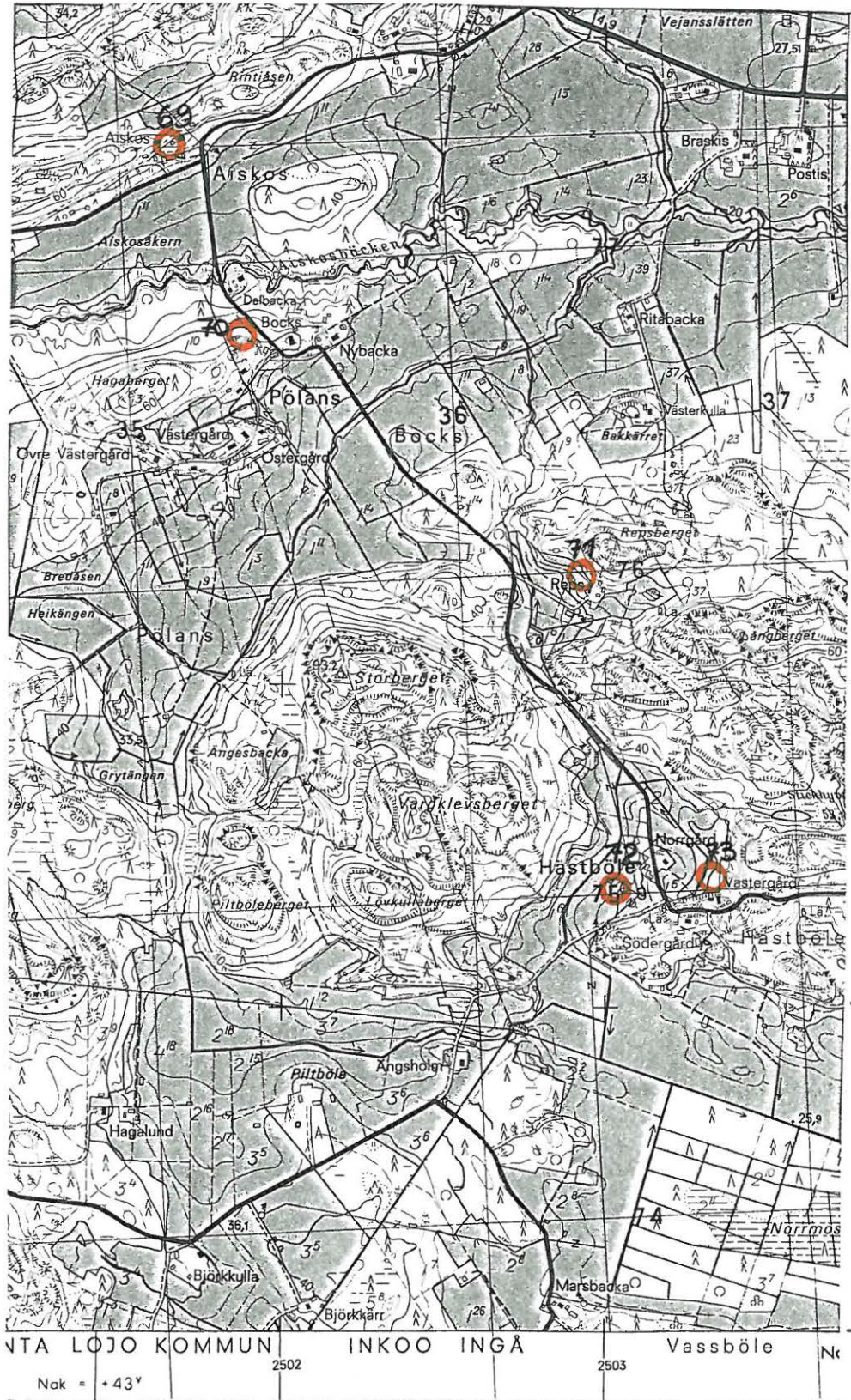
Hästabölen Västergård sijaitsee Pölansista Hästaböleen ja Flytiin vievän tien pohjoispuolella n. 300 m edellisestä löytöpaikasta (s.106) itään, kohdassa, jossa pohjoisesta tuleva tie tekee lähes 90° mutkan itään.

Hemåker sijaitsee talon pohjoispuolella jyrkän kalliorinteen alla, n. 40 m korkeudella. Pellon länsilaidassa kulkee puro, jonka länsipuolella oleva osa kuuluu Norrgårdille. Taltan tarkempaa löytökohtaa ei saatu selvitettyä.

Maanomistaja 1984: Knut Boström, Västergård, 08700 VIRKBY
Hästaböle Västergård 2:2

- ks. peruskartta s. 109

- Lisäyksiä:



SIUNTIO 74

PERUSKARTTA 2032 03 VIRKKALA

x = 6671 30

y = 506 27

z = n. 20

(päärakennuksen koord.)

Flyt, Flyth gård

kivikautinen löytöpaikka, luokka III

Löydöt: S.j.h.f.s. suippokantainen reikäkirves, löydetty Flythin kartanon alueelta Flytträskin läheltä v. 1910.

Flytin kartano sijaitsee Flytin kylässä Flytträsketin pohjoispuolella, lähellä Inkoon ja Siuntion rajaa. Hästbölestä Flytiin vievän tien ja Flytistä Inkoon kirkolle vievän tien risteuksen kohdalla, n. 2,9 km edellisestä kohteesta (s.108) itään. Kartanon pohjoispuolella kohoaa korkea Kasaberget, eteläpuolella leviää kohti Flytträsketiä laskeva peltorinne.

Suippokantainen kirves on mahdollisesti löydetty talon ja suon välillä olevasta pellostä; kartanon uudella omistajalla ei ollut minkäänlaista tietoa löydöstä.

Maanomistaja 1984: Stefan Lundqvist, Flyt, 10140 SOLBERG

Flyt 1:1

- ks. peruskartta s. 115

- Lisäyksiä:

SIUNTIO 75

PERUSKARTTA 2032 03 VIRKKALA

x = 6671 87

y = 506 94

z = n. 40

(asuinrakennuksen koord.)

Flyt, Hagabacka

kivikautinen löytöpaikka, luokka III

Löydöt: KM 4525:2 tasataltta, jonka löysi "Matta-flythin kylään kuuluvan Hagabackan torppari Fredrik Viktor Bäckström omistamastaan maasta Bölen takamaissa Flytträskin läheisyydessä." K. F. Karlssonin Hist. museolle 25.7.1905 myymä esine. Verif.

Hagabackan talo sijaitsee Flytin kylässä Flytistä Malmiin vievän tien eteläpuolella, aluetta itä-länsi-suuntaisesti halkovan kalliovyöhykkeen ja Flytträskistä ulkonevan Mossahalsenin välissä, n. 800 m Flytin kartanosta koilliseen.

Talon omistaa nykyisin Verner Bäckström, jolla ei ollut tarkempaa tietoa esineen löytöpaikasta.

Maanomistaja 1984: Verner Bäckström, Hagabacka, 10140 SOLBERG
Flyt Hagabacka 1:1

- ks. peruskartta s. 115

- Lisäyksiä:

SIUNTIO 76

PERUSKARTTA 2032 03 VIRKKALA

x = 6671 24

y = 507 65

z = 30 - 35

(rakennuksen koord.)

Flyt, Tallbacka

kivikautinen löytöpaikka, luokka III

Löydöt: KM 4525:3 kivikirves, 4 kourutaltan teräkatkelma. Esineet löysi Tallbackan torppari Viktor Hägg torppansa maasta Flytträskin läheisyydestä.

Tallbackan talo sijaitsee Flytin ja Malmin kylien rajalla, Svartbäckistä Malmille ja Flytistä Grännäsiin vievien teiden länsipuolisessa kulmauksessa, n. 1,4 km Flytin kartanosta itään.

Esineet on todennäköisesti löydetty Holmrossenin-Mossahalsenin ja talon väliin jäävästä pellostä, tarkempaa löytöpaikkaa ei saatu selvitettyä.

Maanomistaja 1984: Nils-Erik Rehnman, Tallbacka, 10140 SOLBERG

Flyt Tallbacka 1:2

- ks. peruskartta s. 73

- Lisäyksiä:

SIUNTIO 77

PERUSKARTTA 2032 03 VIRKKALA

x = 6671 09

y = 507 71

z = n. 35

(asuinrakennuksen koord.)

Malm, Brobacka

kivikautinen löytöpaikka, luokka III

Löydöt: KM 4525:1 tasataltta, jonka löysi n. v. 1902 torppari August Ålberg "Malmgårdin maihin kuuluvasta ja Malmbölen nimisestä takamaasta, jota nykyään on ruvettu viljelemään. Löytöpaikka on matala ja Flytträskin läheisyydessä Inkoon rajalla".
K. F. Karlssonin Hist. museolle 25.7.1907 myymä. Verif.

Torppari August Ålberg on aikoinaan asunut Brobacka -nimisessä talossa Tallbackan (ks. s. 112) ja Malmin kartanon välissä. Malmböle -nimistä paikkaa eivät paikkakuntalaiset tunne. Tallbackan talosta n. 200 m pohjoiseen on Bölefälten -niminen peltoaukio, joka kuitenkin sijaitsee Flytin kylän puolella.

Maanomistaja 1984: Bror Perklén, Malm, 10140 SOLBERG

Malm Brobacka 1:3

- ks. peruskartta s. 73

- Lisäyksiä:

SIUNTIO 78

PERUSKARTTA 2032 03 VIRKKALA

x = 6670 56

y = 507 39

z = n. 40

(päärakennuksen koord.)

Malm, Malmgård

kivikautinen löytöpaikka, luokka III

Löydöt: KM 2346:33 kourutaltoa, "Malmin rusthollista". Kuulunut porm.

A. Juseliuksen kokoelmaan. Lahj. Yliopistolle 1889.

Malmgård sijaitsee peltojen ympäröimänä Malmin kylässä, Flytträsketin itäreunalla kohoavan NE-SW-suuntaisen kallioharjun koillispuolella, Svartbäckistä Malmiin johtavan tien päässä.

Taltan tarkemmasta löytöpaikasta ei ole tietoa.

Maanomistaja 1984: Bengt Sohlberg, Malmgård, 10140 SOLBERG

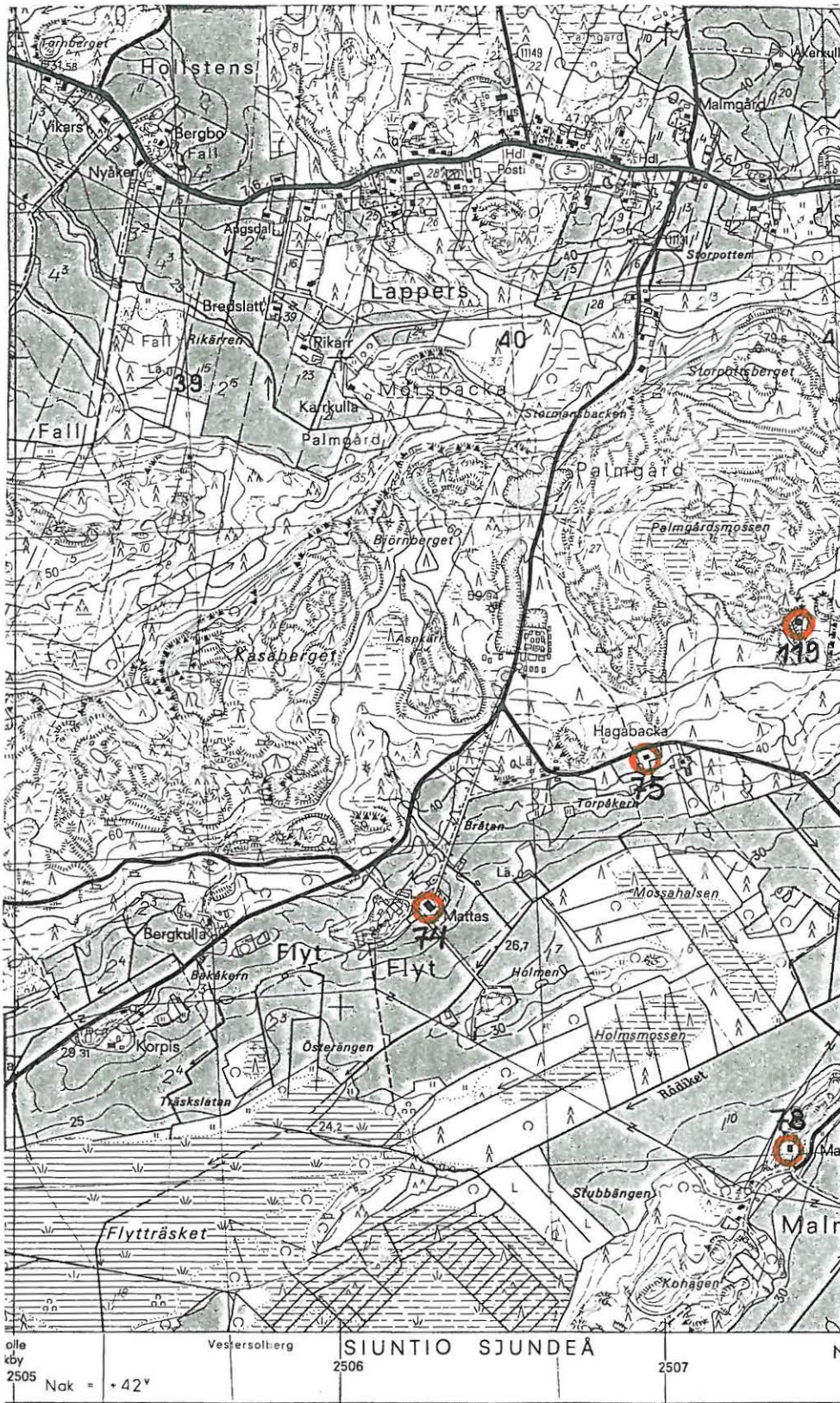
Malm Malmgård 1:10

- ks. peruskartta s. 115

- Lisäyksiä:

PERUSKARTTA 1:20 000

2032 03 VIRKKALA



- 6 673

- 6 672

- 6 671

SIUNTIO 79

PERUSKARTTA 2032 02

x = 6669 13

y = 507 70

z = 35

(löytöpaikan koord.)

Påfvalsmalm, Lustigkulla

kivikautinen löytöpaikka, luokka III

Löydöt: KM 17627 veneenmuotoisen vasarakirveen kantaosa, joka löysi
 mv. Sture Westman omistamansa Påfvalsin tilan maalta
 Lustigkulla -nimisestä paikasta. Westmanin lahja.
 Verif. Diat. 6.8.1968.

Påfvalsin tila sijaitsee Påfvalsmalmin kylässä, Svartbäckistä Grännäsin
 kautta Solbergiin vievän tien länsipuolella, n. 1 km Flytträskin
 itäkärjestä itään. Kirveenkattelma löytyi n. 300 m talosta lounaaseen
 ojaa kaivettaessa. Löytäjä ei havainnut paikalla mitään erikoista,
 vaikka tutki sen tarkoin esineen tultua esiin.

Maanomistaja 1984: A-M. Barby, Påfvals, 10140 SOLBERG
 Påfvalsmalm Påfvals 1:10

- ks. peruskartta s. 118

- Lisäyksiä:

SIUNTIO 80

PERUSKARTTA 2032 02

x = 6669 30

y = 507 87

z = n. 45

(löytöpaikan koord.)

Påfvalsmalm, Påfvals

kivikautinen löytöpaikka, luokka III

Löydöt: KM 22459:1 reikäkiven kappale, :2 alkeellinen kaksoistaltoa,
jotka mv. Sture Westman on löytänyt Påfvalsin tilan maalta
maatöissä.

Reikäkiven kappale ja taltoa ovat Sture Westmanin mukaan löytyneet
Påfvalsin talon (s. 116) länsipuolelta n. 100 m päästä rakennuksesta
maatöiden yhteydessä, läheltä toisiaan. Paikalla ei ollut huomattavissa
mitään tavallisuudesta poikkeavaa.

Maanomistaja 1984: A-M. Barby, Påfvals, 10140 SOLBERG
Påfvalsmalm Påfvals 1:10

- ks. peruskartta s. 118

- Lisäyksiä:

PERUSKARTTA 1:20 000

2032 02 SOLBERG



SIUNTIO 81

PERUSKARTTA 2032 06 SJUNDEÅ

x = 6671 40

y = 510 51

z = n. 35

(rakennuksen koord.)

Fall, Teira

kivikautinen löytöpaikka, luokka III

Löydöt: Sj.h.f.s. 83 piisaha, jonka löysi Thorvald Stenholm Teiran talon maalta "i högbolaåker".

Teiran talo sijaitsee Fallin kylässä, Svartbäckistä Siuntion asemalle johtavan tien länsipuolella n. 1,5 km Pellaksen ja asemantien risteyksestä länsiluoteeseen. Nykyään asumaton ja osittain sortunut talo sijaitsee tasanteella saman Tjusträskiin viettävän peltoalangan laidassa, jonka länsipuolella sijaitsee mm. Dalamalmin asuinpaikka.

Esineen tarkasta löytökohdasta ei ole tietoa.

Maanomistaja 1984: Astrid Helander, Ulrikasborgsg. 3 C, 00130 HELSINGFORS
Fall Teira 2:14

- ks. peruskartta s. 49

- Lisäyksiä:

SIUNTIO 82

PERUSKARTTA 2032 06 SJUNDEÅ

x = 6673 68

y = 513 32

z = n. 50

(röykkiön koord.)

Backa, Kohagen

pronssikautinen(?) röykkiö-latomushauta, luokka II

Kohagen -niminen kallio sijaitsee Hummersin tilan alueella Backan ja Hummerkilan kylien rajalla, Backasta Kynnariin vievän tien itäpuolella. N. 200 m pohjoiseen Hummersin päärakennuksesta, kallion tasaisella lael- la, länsireunalla olevan jyrkänteen äärellä on muodoltaan erikoinen ilm. pronssikautinen hautarakennelma. (k. 36, 37)

Hauta muodostuu P-E-suuntaisesta kiveyksestä, jonka eteläpään muodostaa halkaisijaltaan n. 4,30 m suuruinen röykkiö, pohjoispään kaksi osittain sisäkkäistä pyöreätä latomusta. Röykkiöön kiinni rakennettu sisempi latomus on halkaisijaltaan n. 8 m ja osittain sen pohjoispuolelle ulotuva toinen latomus n. 10 m. Rakennelma on sammaloitunut ja osittain umpeekasvanut, eikä sen rakenteesta siten voi tehdä täysin luotettavia havaintoja.

Hummersin talosta saatujen tietojen mukaan olisi C. A. Nordman joskus käynyt tutkimassa hautaa. Paikalle opasti Stina Svartström Hummersista.

Maanomistaja 1984: Henrik Svartström, Hummerkila, 02570 SUNDEÅ kby
Backa 1:40

- ks. peruskartta s. 126

- Lisäyksiä:

SIUNTIO 83

PERUSKARTTA 2032 06 SJUNDEÅ

x = 6673 40

y = 513 10

z = n. 10

(esineen löytöpaikka)

Hummerkila, Rydibäck

kivikautinen löytöpaikka, luokka III

Löydöt: KM 22453 piisirppi, jonka Henrik Svartsröm löysi kesäkuussa 1984 Hummersin talon Rydibäck -nimisestä pellostä sokerijuuri-kasviljelmää tarkastaessaan pintamaasta. Henrik Svartsrömin lahja. Verif. Diar.

Samasta paikasta on Gösta Svarström aikaisemmin löytänyt kivi-kirveen.

Hummersin talon Rydibäck-niminen pelto sijaitsee Kohagenin kallion (ks. s. 120) ja Siuntionjoen välissä Backasta Kynnariin vievän tien länsipuolella. Pelto muodostaa osan Kalansbergetin ja Hummerkilan kallioiden välissä Purnuksesta Tjusträskiin ulottuvaa Siuntionjoen vartta seuraavaa laaksoa, josta on löydetty muitakin kivikautisia esineitä

Rydibäckin korkeus on vain n. 10 m, joten esine on saattanut aikoinaan joutua veteen. Piisirpin löytöpaikalla ei löytöhetkellä eikä myöhemminkään tarkastettaessa havaittu mitään tavallisuudesta poikkeavaa.

Maanomistaja 1984: Henrik Svartström, Hummerkila, 02570 SJUNDEÅ kby

Hummerkila Hummers 1:6

- ks. peruskartta s. 126

- Lisäyksiä:

SIUNTIO 84

PERUSKARTTA 2032 06 SJUNDEÅ

x = 6673 42

y = 513 27

z = 30 - 35

(päärakennuksen koord.)

Hummerkila, Hummers

kivikautinen löytöpaikka, luokka III

Löydöt: KM 5970:538 poikkikirves, 578 kourutaltan katkelma, molempien löytötietoina "Hummerkilan talo". Kuuluneet tri Axel Lillen kokoelmaan.

Esineet ovat ilmeisesti peräisin Hummersin talon alueelta, läheltä e.m. kivikirveen ja piisirpin löytöpaikkaa (s. 121). Tarkempia löytötietoja ei saatu selville.

Maanomistaja 1984: Henrik Svartström, Hummerkila, 02570 SJUNDEÅ kby
Hummerkila Hummers 1:6

- ks. peruskartta s. 126

- Lisäyksiä:

SIUNTIO 85

PERUSKARTTA 2032 06 SJUNDEÅ

x = 6672 60

y = 513 16

z = n. 65

(röykkiön koord.)

Hummerkila, Klevbacka

pronssikautinen hautaröykkiö, luokka II

Klevbackan kallioharjanne sijaitsee Hummerkilan ja Kynnarin kylän rajalla Tjusträskin itä- ja Backasta Kynnariin vievän tien länsipuolella. Kallion korkeimmalla huipulla, n. 840 m Hummersin talosta (s.122) etelälounaaseen sijaitsee mahd. pronssikautinen hautaröykkiö. (k. 38)

Jo Nylundin käydessä paikalla 1927 hauta oli osittain tuhottu, nykyään siitä on jäljellä vain eteläpuolelta vaillinainen kivikehä, jonka keskellä näkyy kalliopohja. Röykkiön halkaisija on n. 7 m, korkeus n. 40 cm.

Lähteet: Nylund 1927, nro 3; Förteckning 1969 Kartblad 2032 06 nro 4.

Maanomistaja 1984: Tor Fagerström, Klevbacka, 02570 SJUNDEÅ

Hummerkila Klevbacka 2:4

- ks. peruskartta s. 126

- Lisäyksiä:

SIUNTIO 86

PERUSKARTTA 2032 06 SJUNDEÅ

x = 6673 10-19

y = 512 84-88

z = 5-10

(esineen löytöpaikka)

Hummerkila, Elfvik

kivikautinen löytöpaikka, luokka III

Löydöt: Sj.h.f.s. 28 F kourutaltta, jonka löysi Frans Berghäll omistamansa Elfvikin talon maalta 1950-60-luvulla.

Elfvikin (peruskartta Älvvik) talo sijaitsee Hummerkilan kylässä aivan Siuntionjoen rannassa olevan N-S-suuntaisen harjanteen eteläpäässä n. 500 m päässä Hummerin talosta (s.122) lounaaseen. Esine on nykyisen omistajan mukaan löytynyt talon ja joen välisestä rantapellosta, n. 5 - 10 m korkeudelta, ja se on siten ilmeisesti joutunut aikoinaan veteen.

Maanomistaja 1984: Börje Berghäll, Elfvik, 02570 SJUNDEÅ kby
Hummerkila Elfvik 2:3

- ks. peruskartta s. 44

- Lisäyksiä:

SIUNTIO 87

PERUSKARTTA 2032 06 SJUNDEÅ

x = 6672 22

y = 513 30

z = n. 20

(päärakemuksen koord.)

Kynnär, Kynnär gård

kivikautinen löytöpaikka, luokka III

Löydöt: Fanjunkarsin kokoelmissa säilytetty poikkikirves, joka on löydetty Kynnärin kartanon alueelta.

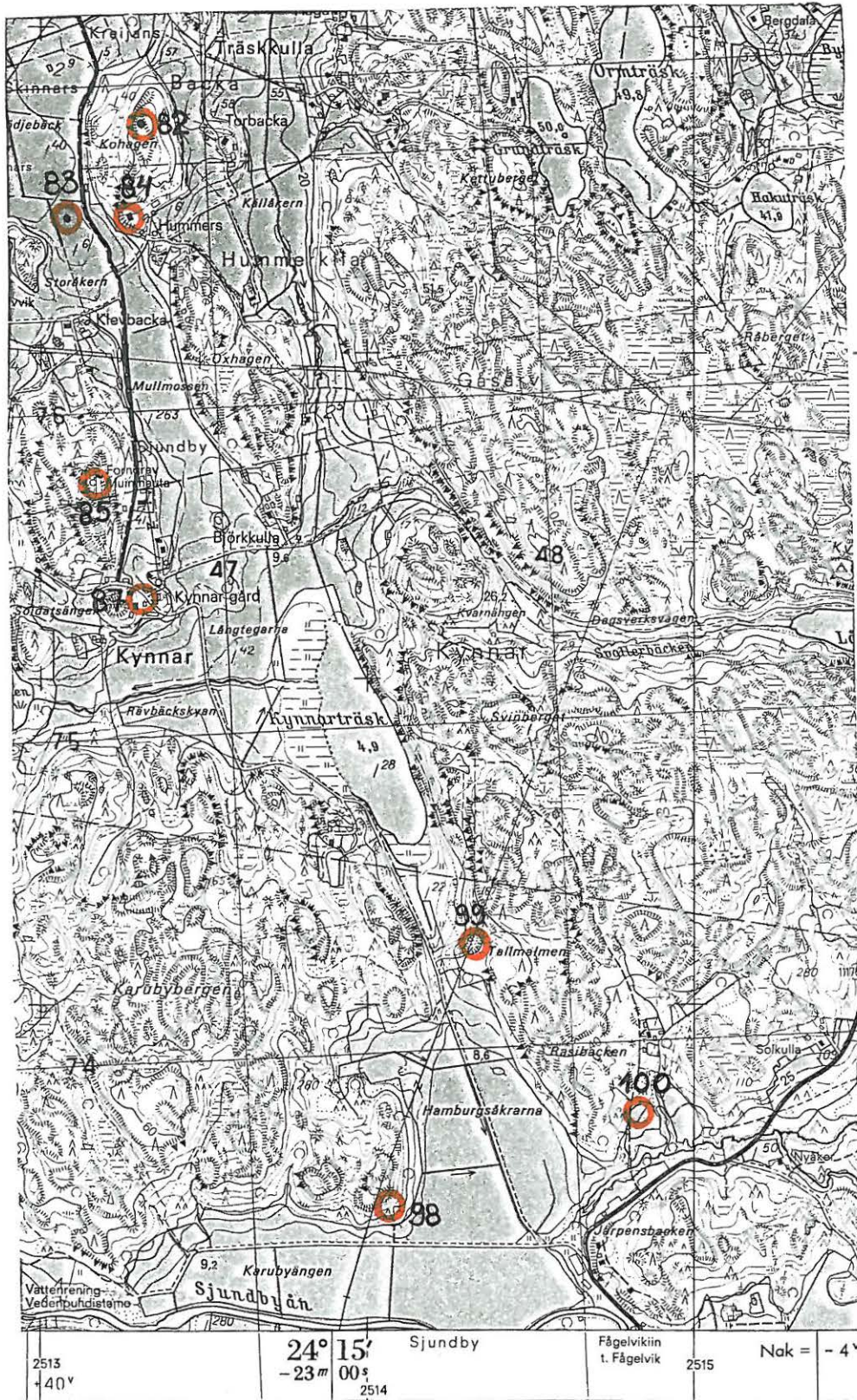
Kynnärin kartano sijaitsee Kynnärin kylässä Tjusträskin itä- ja Klevbackan kallion (s.123) eteläpuolella, Backasta Kynnäriin vievän tien päässä. Kartanoa ympäröivät peltoalueet, jotka länsiosaltaan rajoittuvat Tjusträskiin, itäosaltaan Kynnärträskiin ja eteläosaltaan Karlebybergen-kalliöylänköön.

Esineen tarkemmasta löytökohdasta ei ole tietoa.

Maanomistaja 1984: Georg Ehrnroot, Kynnär, 02570 SJUNDEÅ kby
Kynnär Kynnargård 1:42

- ks. peruskartta s. 126

- Lisäyksiä:



6 673

6 672

6 671

6 670

2513 +40°	24° 15' -23m 00s 2514	Sjundeby	Fågelvikin t. Fågelvik	2515	Nak = -4°
--------------	-----------------------------	----------	---------------------------	------	-----------

33 47

33 48

2032 06

SIUNTIO 88

PERUSKARTTA 2032 05 PIKKALA

x = 6668 96

y = 512 92

z = n. 40

(röykkiön koord.)

Sjundby, Karlsberget

pronssikautinen? hautaröykkiö, luokka II

Karlsberget -niminen WNW-ESE-suuntainen kallio sijaitsee Siuntion asemalla, asemalta Nordanvikiin vievän tien ja Inkooseen Billskogiin vievän tien risteyksessä. Kallion laella olevan tasanteen luoteispäässä, lähellä porrasmaisesti länteen viettävää kallionreunaa ja jäännökset mahd. pronssikautisesta röykkiöhaudasta.

Röykkiöstä on jäljellä vain hajanainen pohjakiveys (k. 39); Nylundin mukaan hauta tuhottiin rautatietä rakennettaessa, jolloin röykkiöstä vietiin kiviä rakennustyömaalle. Nylundin mukaan röykkiön halkaisija oli 8-9 m, kesällä 1984 mitattiin kooksi 5 - 7 m. Röykkiö on kuitenkin sekä sammaloitunut että mäntyjä kasvava, joten sen tarkkaa kokoa on mahdotonta arvioida.

Lähteet: Nylund 1927; Förteckning 1969 Kartblad 2032 05 nro 3.

Maanomistaja 1984: Sjundeå kommun, 02570 SJUNDEÅ kby

Sjundby, Karlsberg 1:425

- ks. peruskartta s. 134

- Lisäyksiä:

SIUNTIO 89

PERUSKARTTA 2032 05 PIKKALA

x = 6669 10

y = 512 60

z = n. 25

(röykkiön koord.)

Sjundby, Granbacka

pronssikautinen röykkiö ?

Nylundin vuoden 1927 inventointikertomuksessa on seuraava maininta Granbackassa olevasta röykkiöstä: "Ett osöndrat röse påträffades 100 m N om vägen vid Granbacka på ett litet berg. Rösets diameter är 12 m höjden 3 m". Röykkiö mainitaan myös Seutukaavaliiton luettelossa, josta ovat peräisin yllä mainitut koordinaatit. Kesällä 1984 ei röykkiötä löytynyt.

Maanomistaja 1984:

Lähteet: Nylund 1927; Förteckning 1969.

- ks. peruskartta s.

- Lisäyksiä:

SIUNTIO 90

PERUSKARTTA 2032 05 PIKKALA

x = 6668 78

y = 512 30

z = n. 22,5

(röykkiön koord.)

Sjundby, Skinnarbacka

pronssi/rautakautinen röykkiöhauta, luokka II

Skinnarbackan röykkiö sijaitsee Siuntion asemalta Billskogiin vievän tien eteläpuolella, Nordanvikslättenin pohjoisreunalla kohoavan metsäalueen laidalla, n. 700 m Karlsbergetin röykkiöstä länsilounaaseen. Röykkiön eteläpuolella kulkee Billskogin tieltä Solbackeniin vievä metsätie.

Röykkiön ympärillä kasvaa tiheää metsää ja itse röykkiökin on lähes umpeenkasvanut (k. 40), 13-18 m laajan röykkiön alin osa on rakennettu suuremista kivistä kuin yhden henkilön on ollut mahdollista siirtää, yläosa pienemmistä. Muita rakenteellisia yksityiskohtia on mahdotonta havaita. Nylundin mukaan on röykkiön eteläreunasta otettu 1920-luvulla rakennuskiiviä.

Lähteet: Nylund 1927; Förteckning 1969, Kartblad 2032 05 nro 5.

Maanomistaja 1984: Sjundeå kommun, Industriområde
Sjundeå kommun 1:482

- ks. peruskartta s. 134

- Lisäyksiä:

SIUNTIO 91

PERUSKARTTA 2032 05 PIKKALA

x = 6668 51

y = 511 40

z = n. 54

(röykkiön koord.)

Bollstad, Borgberget

röykkiöhauta?, luokka II

Borgberget sijaitsee Siuntion asemalta Billskogiin vievän tien luoteispuolella, aivan Siuntion ja Inkoon rajalla, siten että kallion eteläosa on Inkoon ja pohjoisosa Siuntion puolella, osittain Sjundbyn ja osittain Bollstadin kylän alueella. Kallio muodostaa kapean, jyrkkäreunaisen harjanteen, jonka korkeimmalla kohdalla on kolmiomittausmerkki, kork. 54,9 m ja sähköpylväs. (k. 41)

Kolmiomittausmerkin kohdalla kallion laella on epämääräisen muotoinen kiveys, joka saattaisi olla osittain tuhottu hauta (k. 42).

E-W-suunnassa n. 4 m ja N-S-suunnassa n. 8-9 m laajuinen rakennelma koostuu useasta kerroksesta kulmikkaiksi lohjenneita kiviä, joita on myös levinnyt pitkin N-S-suuntaista kallionhalkeamaa. Rakennelman päällä kasvaa kitulias koivupensas. Topografialtaan Borgberget on erittäin tyypillinen hautapaikka, kalliolta on laaja näköala yli Nordanvikslättenin viljelysaukion.

Maanomistaja 1984: Sammanslutning Boström, Rosa, Sixtus o. Rufus

Labbas, 02590 LAPPERS

Bollstad Rödjebacka 1:10

- ks. peruskartta s. 134

- Lisäyksiä:

SIUNTIO 92

PERUSKARTTA 2032 05 PIKKALA

x = 6668 33

y = 513 26

z = n. 20

(krejansin talon koord.)

Nordanvik, Krejans

rautakautinen löytöpaikka, luokka III

Löydöt: Siuntiossa yksityisessä omistuksessa ollut soikea tuluskivi, joka on löytänyt A. Blomqvist Nordanvikin Krejansista.

Krejansin talo sijaitsee Siuntion asemalta Nordanvikiin vievän tien itäpuolella, Nordanvikslättenin laidalla, n. 1,8 km Siuntion asemasta eteläkaakkoon. Talon länsipuolella leviää Nordanvikslättenin peltoaukio, itäpuolella Vargberget.

Esineen tarkasta löytöpaikasta ja nykyisestä omistajasta ei ole tietoa.

Maanomistaja 1984: Börje Tötterman, Nordanvik, 02580 SJUNDEÅ st.
Nordanvik Krejans 6:11

- ks. peruskartta s. 134

- Lisäyksiä:

SIUNTIO 93

PERUSKARTTA 2032 05 PIKKALA

x = 6667 67

y = 514 48

z = 2,5 - 5 m

(esineen löytöpaikka)

Nordanvik, Nordanå

kivikautinen löytöpaikka, luokka III

Löydöt: KM 20980 poikkiteräinen kivikirves, jonka Erik Hagelberg löysi Nordanån kartanon maalta, n. 200 m päärakennuksesta lounaaseen perunannoston yhteydessä. Verif. Diar. 26.11.1980.

Nordanån kartano sijaitsee n. 3 km Siuntion asemasta kaakkoon Vargbergetin kallioalueen eteläpuolella, Vikträskin länsirannalla kohoavan itä-lounais-suuntaisen metsäisen harjanteen länsipäässä. Päärakennuksen eteläpuolella leviävä pelto, josta esine löytyi, on vain n. 2,5 - 5 m korkeudella merenpinnasta, joten kirveen on aikoinaan täytynyt joutua veteen. Esineen löytöpaikalla ei huomattu muuta tavallisuudesta poikkeavaa.

Maanomistaja 1984: Gunnel Gottberg, Nordanå, 02580 SJUNDEÅ

Nordanvik, Nordanå 8:2

- ks. peruskartta s. 151

- Lisäyksiä:

SIUNTIO 94

PERUSKARTTA 2032 05 PIKKALA

x = 6669 68

y = 513 24

z = n. 35

(röykkiön koordinaatit)

Sjundby, Bunkkerimäki

pronssi/rautakautinen röykkiöhauta, luokka II

Sjundbyn Bunkkerimäen hautaröykkiö sijaitsee Siuntion asemalta Sjundbyn kartanoon vievän tien pohjoispuolella, n. 500 m aseman-Nordanvikin tien ja Sjundbyhyn vievän tien risteyksestä itäkaakkoon. Pahoin hajotettu röykkiö kohoaa E-W-suuntaisen kalliotasanteen länsipäässä n. 35 m korkeudella. Röykkiöstä on jäljellä vain hajanaisia kiviä, joten sen alkuperäistä muotoa tai kokoa on mahdotonta arvioida.

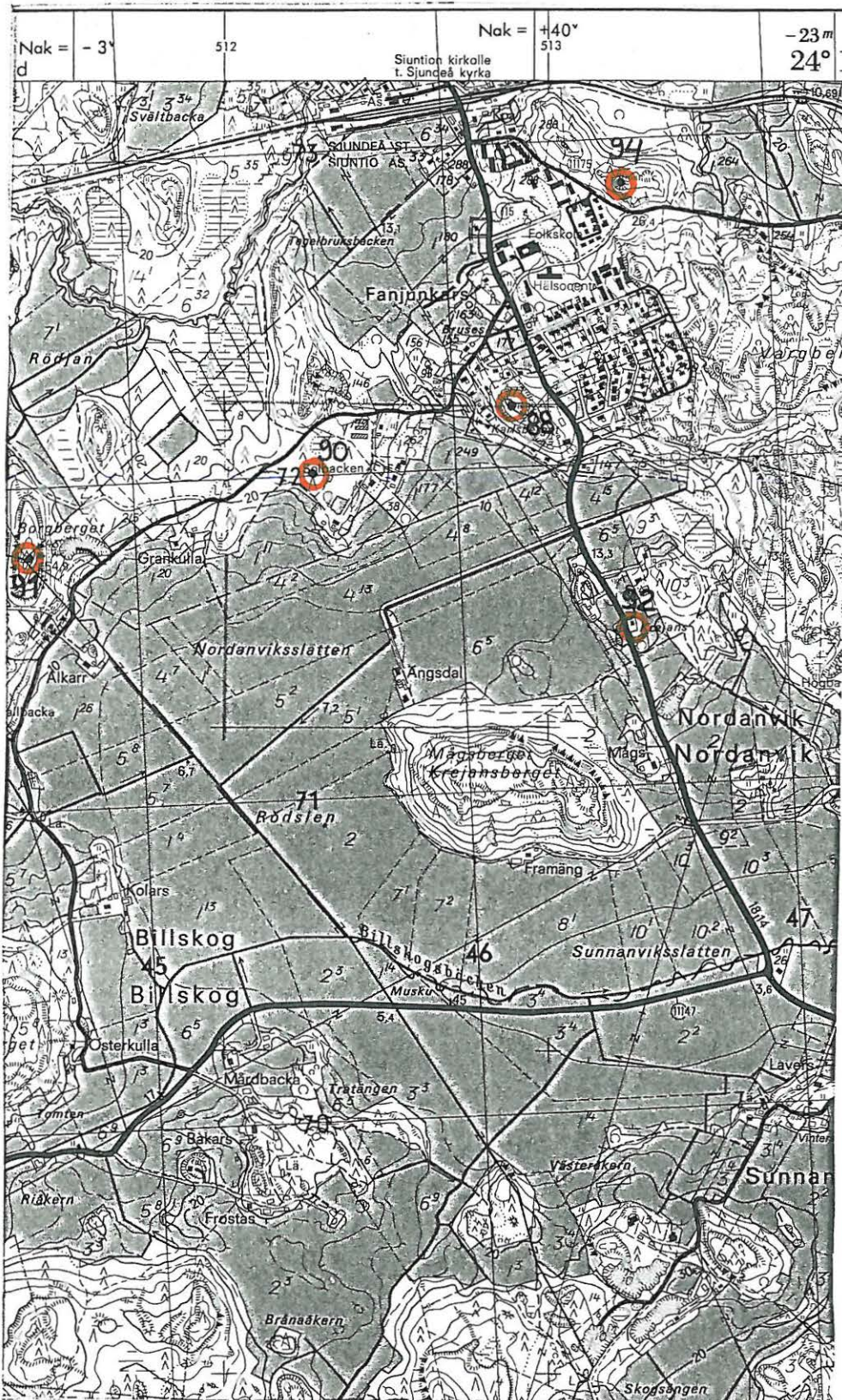
N. 60 m röykkiön kaakkoispuolella on aivan tien vieressä hyvin säilynyt sodanaikainen betonibunkkeri.

Paikalle opasti Gunnel Gottberg.

Maanomistaja 1984: Carl-Johan Lindén, Karuby, 02580 SJUNDEÅ st.
Sjundby 1:478

- ks. peruskartta s. 134

- Lisäyksiä:



- 6 669

- 6 668

- 6 667

SIUNTIO 95

PERUSKARTTA 2032 05 PIKKALA

x = 6669 36 - 24

y = 514 50-56

z = 20 - 35

(hiekkakuopan koord.)

Sjundby, Spökstället

kivikautinen löytöpaikka, luokka III

Löydöt: Sj.h.f.s. 33 F oikokirves, löydetty vuonna 1940 Sjundbyyn kartanoon johtavalta lehtikujalta metsän halki Nordanvikiin johtavan tien varrelta, Sjundbyn tiestä n. 250 m etelään.

S.h.f.s. 20 F oikokirves, löydetty Sjundbyn kartanon hiekkakuopasta Nordanvikista.

Molemmat esineet ovat peräisin Siuntion asemalta Sjundbyyn kartanoon johtavan tien eteläpuolella, Vargbergetin pohjoisrinteessä olevan hiekkakuopan läheisyydestä. Hiekkakuopan ohi kulkee Nordanvikiin johtava metsätie.

Sjundbyn kartanon omistaja Margateta Segersven anoi kesällä 1984 lupaa laajentaa hiekkakuoppaa huomattavasti ja alue tutkittiin tällöin koekuopin mahdollisimman tarkasti. Nordanvikiin johtavalta tieltä pintamullasta löytyneiden kvartsi-iskosten lisäksi ei paikalla tehty muita löytöjä, eikä koekuopissa havaittu mitään asuinpaikkaan viittaavaa. Paikan kävi tarkastamassa myös Anna-Liisa Hirviluoto.

Maanomistaja 1984: Margareta Segersven, Kurby gård, 10300 KARIS
Sjundby 1:479

- ks. peruskartta s. 151

- Lisäyksiä:

SIUNTIO 96

PERUSKARTTA 2032 05 PIKKALA

x = A 6669 32 B 6669 34

y = 514 76 514 75

z = 42 - 44

(röykkiöiden koord.)

Sjundby, Vargberget

2 kpl röykkiöhautoja?, luokka II

Vargbergetin kivirakennelmat sijaitsevat n. 300 m edellisestä kohteesta (s. 135) itäkoilliseen Siuntionjokeen viettävän jyrkän kallion korkeimmalla huipulla sekä tämän pohjoispuolella. Paikalta avautuu laaja näköala eri suuntiin (k. 43), mm. kohti Sjundbytä, jonka katto näkyy puiden lomasta pohjoisessa. Kalliolla olevista muinaisjännöksistä on tietoja Henrik Lindebergin muistiinpanoissa, paikalle opasti Gunnel Gottberg.

Mahdollinen hauta A sijaitsee korkeimman huipun kupeessa olevalla tasanteella, ja se muodostuu useita kerroksia paksusta yhtenäisestä kiveyksestä, joka on lähinnä sijaintikohdasta johtuen suorakaiteen muotoinen, n. 2,2 x 1,8 m suuri. Minkäänlaisia rakenteellisia yksityiskohtia ei ole huomattavissa, joten kyseessä saattaa myös olla luonnonkivikko. (k. 44)

N. 17 m edellisestä pohjoiseen on toinen rakennelma, hauta B, joka ehkä pikemminkin saattaisi olla Lindebergin mainitsema muinaisjännös. Rakennelma on nykyisin sankan pensaikon ja sammaleen peitossa. WSW-ENE-sivulla on kuitenkin näkyvissä suorahko, ainakin osittain kolmesta kivikerroksesta koostuva muuri, jonka pituus on n. 3,3 m, korkeus n. 50 cm (k. 45, 46). Rakennelmaa on mahdotonta mitata tarkemmin.

Maanomistaja 1984: Margareta Segersven, Kurby gård, 10300 KARIS

Sjundby 1:264

- ks. peruskartta s. 151

- Lisäyksiä:

SIUNTIO 97

PERUSKARTTA 2032 05 PIKKALA

x = 6669 05

y = 514 88

z = 10 - 15

(päärak. koord.)

Sjundby, Sjundby gård

kivikautinen löytöpaikka, luokka III

Löydöt: KM 2346:62 poikkikirves, löydetty "1800 paikoilla Sjundbyn kartanon peltoa kynnettäessä"
 KM 5970:582 kivikirveen katkelma, 608 kaksoistaltta, "Sjundbyn kartano". Kaksi viimeksimainittua on kuulunut Axel Lillen kokoelmaan.

Sjundbyn kartano sijaitsee n. 2,3 km Siuntion asemasta itään Siuntionjoen varrella, kohdassa, jossa joki muodostaa kosken ja kaartuu n. 90° kulmassa etelään kohti Vikträskiä. Siuntion asemalta Karskogiin ja Pickalaan vievä tie haarautuu aivan kartanon eteläpuolella. Kapellbackenin kivikautinen asuinpaikka ja kappelinraunio sijaitsevat n. 300 m kartanosta kaakkoon (ks. s. 147).

Kaikki kyseessä olevat esineet on löydetty 1800-luvun puolella eikä niiden tarkemmasta löytökohdasta ole tietoa.

Maanomistaja 1984: Margareta Segersven, Kurby gård, 10300 KARIS
 Sjundby, Sjundby gård 1:264

- ks. peruskartta s. 151

- Lisäyksiä:

SIUNTIO 98

PERUSKARTTA 2032 06 SJUNDEÅ

x = 6670 36

y = 524 05

z = n. 27

(hiekkakuopan koord.)

Sjundby, Nydal

esihist. löytöpaikka?, luokka III

Löydöt: KM 10110:3-4 hiiltä, Ella Kivikosken koekaivaus

Nydalin hiekkakuoppa sijaitsee Sjundbyn kylän alueella, Siuntionjoen pohjoispuolella kohoavan Karubybergetin kaakkoislaidassa, n. 900 m Sjundbyn kartanosta luoteeseen. Ella Kivikoski tutki kesällä 1935 hiekkakuopan reunoilla muutaman nokikuopan löytämättä kuitenkaan minkäänlaista kulttuurikerrosta tai muuta esihistorialliseen asutukseen viittaavaa.

Kesällä 1984 paikalla käytässä oli hiekkakuoppa täysin umpeenkasvanut, eikä sitä ilmeisesti juurikaan ole laajennettu vuoden 1935 jälkeen.

Maanomistaja 1984: Carl-Johan Lindén, Karuby gård, 02580 SJUNDEÅ st.
Sjundby Sjundby gård 1:280

- ks. peruskartta s. 126

- Lisäyksiä:

SIUNTIO 99

PERUSKARTTA 2032 06 SJUNDEÅ

x = 6671 22-25

y = 514 28-34

z = n. 23 - 27

(hiekkakuopan koord.)

Sjundby Tallmalmsåsen

kivikautinen asuinpaikka, luokka III

Löydöt: KM 8867:1 n. 20 saviastianpalaa, :2 kivi-iskoksia

8957:1-164 A. Europaeuksen (Äyräpään) kaiv. löytöjä

10107:1 tasataltan katkelma, :2 poltettuja luita,:3 kvartsi-iskoksia, :4 saviastianpaloja, löytänyt Brita Ekström Tallmalmsåsenin asuinpaikalta10149 savi-idolin kappale, Ella Kivikosken Henrik Lindebergiltä saama ja valokuviin vaihtama esine. Diar. 20.9.1935.19696:1 keramiikan palasia, :2 kvartsi-iskoksia, jotka A-L. Hirvieluoto toimitti museovirastoon. Diar. 1.10.1975.20125:1-4 tasataltta, kaksi taltan kärkikappaletta ja hiotun kiviesineen katkelma, löydetty Tallmalmsåsenin ympäristöstä.22461:1 saviastian pala, :2 kivilaji-iskos, :3 6 kvartsi-iskosta löydetty hiekkakuopan SW-reunasta inventointimatalla 1984.22462 kivilaji-iskos (kaavin?), löydetty hiekkakuopan irtomaasta inventointimatalla 1984.Sj.H.f. s. 46 F kirveen katkelma47 F kiviesineen? katkelma48 F taltan katkelma49 F poikkikirveen teräkappaletarkemmitta löytö-
tiedoitta50 F tasataltta51 F tuuramainen kirves l. v. 1936 koululapset

läheltä Äyräpään kaivauspaikkaa

65 poikkikirves67 oikokirves, molemmat löytänyt Henrik Lindeberg

Tallmalmsåsenin hiekkakuopasta, sekä

Aarne Äyräpään Sjundbyn kartanoon luovuttamia

löytöjä.

"Tallmalmsåsenin hiekkakuppa sijaitsee Sjundbyn kartanon maalla, kartanosta n. 1 km pohjoiseen, soraharjulla, joka idästä päin työntyy kapeaan, korkeain vuorten reunustamaan, Siuntionjokivarsitasangon ja Tjusträskiin laskevan Lillträskin väliseen laaksoon" (Äyräpää 1928). Kivikautinen asutus on Äyräpään mukaan keskittynyt harjun päälle sekä kaakkoisrinteelle ja ajoittunut tyypillisen kampakeramiikan myöhäisvaiheen sekä Uskelakeramiikan aikaan (Äyrävään kaiv. kert. 1928). Kesällä 1984 paikalla käytäessä voitiin todeta hiekkakuoppaa laajennetun huomattavasti varsinkin ylärinteeseen. Kuopan SW-reunasta, sekä irtohiekasta että kuopan seinämästä löytyi jälleen muutamia esineen katkelmia, mutta suurin osa Äyräpäältä tutkimatta jääneestä asuinpaikasta on ilmeisesti tuhoutunut.

Lähteet: A. Äyräpään kaivauskert. museoviraston esihist. tston topogr. arkistossa.

Maanomistaja 1984: Carl-Johan Lindén, Karuby gård, 02580 SJUNDEÅ st.
Sjundby Sjundby gård 1:280

- ks. peruskartta s. 126

- Lisäyksiä:

SIUNTIO 100

PERUSKARTTA 2032 06 SJUNDEÅ

z = 6670 67

y = 514 81

z = n. 20 - 25

(torpan koord.)

Sjundby, Hagalund

kivikautinen löytöpaikka, luokka III

Löydöt: Sj.h.f.s. 50 F oikoteräinen kirves, jonka löysi Frans Lindholm v. 1926 tai 1927 Sjundbyn Hagalundista.

Hagalund sijaitsee Sjundbyn kartanon alueella, n. 700 m kartanosta pohjoiseen Karskogin tien varrella, nykyisen Rasibackenin eteläpuolella, etelään viettävän peltorinteen yläpäässä. Ent. mäkitupaa (nykyisin asumaton ja raunioina) ympäröivät kallioiset metsäalueet, pellon eteläpuolella virtaa Rasibacken -niminen puro. Kivikaudella paikalla on ollut etelään työntyvä niemi, joka on sijainnut saman muinaislahden rannalla kuin Tallmalmsåsen (s.139), ja tästä n. 700 m kaakkoon. Maaperä paikalla on savea.

Esineen tarkkaa löytöpaikkaa ei tiedetä. Pellon reunoille hiljattain tehtyjen suurten ojien reunoilla olevassa maaleikkauksessa ei ollut havaittavissa mitään asuinpaikkaan viittaavaa.

Paikalle opastivat Margareta ja Christer Segersven.

Maanomistaja 1984: Carl-Johan Lindén, Karuby gård, 02580 SJUNDEÅ st.
Sjundby Sjundby gård 1:280

- ks. peruskartta s. 126

- Lisäyksiä:

SIUNTIO 101

PERUSKARTTA 2032 06 SJUNDEÅ

x = 5571 94

y = 516 36

z = n. 35

(löytöpaikan koord.)

Kynnarby, Björkhem

kivikautinen löytöpaikka, luokka III

Löydöt: Sj.h.f.s. veneemuotoisen vasarakirveen teräpuolisko, jonka löysi mv. Herman Holmlund v. 1966 Björkhemin talon maalta.

Björkhem sijaitsee Sjundbystä Karskogiin vievän tien itäpuolella n. 2,6 km Sjundbyn kartanosta koilliseen. Kirveen katkelma on löydetty perunoita nostettaessa n. 120 m talon lounaispuolelta, navettarakennuksen takana olevasta pellostä. Löytöpaikka on länteen viettävä rinne, jota halkoo kaksi nyttemmin peitettyä puroa (k. 47)

Pellossa ei esineen löytyessä havaittu mitään muuta tavallisuudesta poikkeavaa. Kesällä 1984 pelto oli viljelyksessä, joten koekuoppien kaivaminen paikalle ei ollut mahdollista.

Maanomistaja 1984: Tor Baarman, Djupbäck, 02550 EVITSKOG

Kynnar Björkhem 1:44

- ks. peruskartta s. 146

- Lisäyksiä:



SIUNTIO 102

PERUSKARTTA 2032 06 SJUNDEÅ

x = 6673 50-62

y = 515 70-78

z = n. 50

(Sundåkernin koord.)

Karskog, Jeppas

kivikautinen löytöpaikka, luokka III

Löydöt: Sj.h.f.s. 55 F oikokirves, jonka löysi maanviljelystyöläinen Emil Manelius v. 1946 kevätäestyksen yhteydessä Jeppasin tilan Sundåkernista.

Jeppasin tila sijaitsee Sjundbystä Karskogiin vievän tien varrella, Byträsk -nimisen lammen itäpuolella, n. 4 km Sjundbyn kartanosta pohjoiseen. Kirves on löydetty n. 400 m talon eteläpuolelta, Karskogintien ja Ormträskille vievän tien risteyksessä olevalta pellolta, joka viettää länsilounaaseen. Löytäjä ei ollut havainnut paikalla muuta muinaisjään-
nöksiin viittaavaa.

Maanomistaja 1984: Göran Lindström, Karskog, 02550 EVITSKOG

Karskog Jeppas 1:41

- ks. peruskartta s. 146

- Lisäyksiä:

SIUNTIO 103

PERUSKARTTA 2032 06 SJUNDEÅ

x = 6673 52

y = 516 71

z = n. 55

(asuinrakennuksen koord.)

Karskog, Österkulla

kivikautinen löytöpaikka, luokka III

Löydöt: Sj.h.f. 27 F poikkikirveen teräkatkelma, 30 F kourutaltoa,
löytötiedot: "Siuntio, Karskog, Byman", lahjoitti Herman
Holmlund.

Jeppasin talosta (ks. s.143) saatujen tietojen mukaan Byman -niminen henkilö on asunut Karskogista Kirkkonummelle vievän tien ja Björknäs -nimisen talon välissä, n. 1,2 km Jeppasin talosta kaakkoon. Esineiden tarkemmasta löytöpaikasta ei kuitenkaan ole tietoa.

Maanomistaja 1984: Bror Nyberg, Karskog, 02550 EVITSKOG
Karskog Österkulla 5:30

- ks. peruskartta s. 146

- Lisäyksiä:

SIUNTIO 104

PERUSKARTTA 2032 06 SJUNDEÅ

x = 6674 19

y = 515 63

z = n. 45

(päärakennuksen koord.)

Karskog, Anta

kivikautinen löytöpaikka, luokka III

Löydöt: KM 2351 kivikirveen katkelma, löytynyt 3 kyynärän syvyydeltä pellosta "Karskun" kylän "Anton" talon maalta, löytäjän, torppari Lindrosin museoon toimittama v. 1885.

Kyseessä on ilmeisesti Karskogin kylän Antan talo, joka sijaitsee Karskogista Raivioon vievän tien itäpuolella ja Byträskin koillispuolella n. 300 m Jeppasin talosta (s.143) pohjoiseen, etelään ja lounaaseen viettävän peltoaukion pohjoislaidalla. Esineen löytökohdasta ei ole tarkempaa tietoa.

Maanomistaja 1984: Egil Holmlund, Anta, 2550 EVITSKOG

Karskog Anta 5:4

- ks. peruskartta s. 146

- Lisäyksiä:

SIUNTIO 105

PERUSKARTTA 2032 05 PIKKALA

x = 6669 71

y = 515 09

z = n. 25

(hiekkakuopan koord.)

Sjundby, Kapellbacken 1

kivikautinen asuinpaikka, luokka III

Löydöt: KM 10214:1-2 kaksi palaa kvartsia ja hiiltä, Ella Kivikosken kaivauslöydöt kesällä 1935.

KM 10434:1-4 C. F. Meinanderin kaivauslöydöt kesällä 1936.

Kapellbacken sijaitsee Siuntionjoen itäramalla, n. 300 m Sjundbyn kartanosta kaakkoon. Sjundbystä Böleen johtava tie kulkee mäen koillisrinteen yli. Mäen lounaisrinteessä sijaitsee nykyään veden täyttämä vanha hiekkakuoppa, jonka reunalla Ella Kivikoski tutki v. 1935 kaksi kivikautistyyppistä liettä. Minkäänlaista kulttuurikerrosta ei paikalla havaittu. Kesällä 1936 C. F. Meinander tutki samalla mäellä sijaitsevaa vanhaa kappelinrauniota ja löysi liesien läheisyydestä muutamia kvartsiesineitä (ks. s.165). Molempien kaivausten yhteydessä tuli esiin myös erinäisiä luurankoja, joita on pidetty Siuntiossa 1700-luvulla ruttoon kuolleiden ihmisten jäännöksinä.

Lähteet: Ella Kivikosken kaiv. kert. museoviraston esihist. tston ja C. F. Meinanderin kaiv. kert. historian toimiston topogr. arkistossa.

Maanomistaja 1984: Margareta Segersven, Kurby gård, 10300 KARIS
Sjundby, Sjundby gård 1:264

- ks. peruskartta s. 151

- Lisäyksiä:

SIUNTIO 106

PERUSKARTTA 2032 05 PIKKALA

x = 6666 99

y = 516 16

z = n. 40

(röykkiön koord.)

Fågelvik, Vikträsk

pronssikautinen röykkiöhauta, luokka II

Fågelvikin hautaraunio sijaitsee Vikträskin itärannalla n. 1 km Ketolan-Ängsbyn seisakkeesta etelään ja saman verran järven eteläkärjestä pohjoiseen. Noin kilometrin verran röykkiöstä etelä-lounaaseen, järven länsirannalla sijaitsee Trappbergetin hautaraunio (s.150) ja saman vesireitin varrella Sjundbyn eteläpuolella sijaitsevat Vargbergenin latomukset (s.136). Fågelvikin röykkiö on rakennettu järveä reunustavan kallioylängön eteläisimmälle rannalle. Kallion etelä- ja länsireuna viettävät jyrkästi kohti vettä ja muusta kallioalueesta haudan erottavat jyrkät rotkot.

Röykkiöstä on jäljellä vain pohjakiveys, jonka keskellä on kraaterimainen syvennys. Reunakivinä on paikoitellen käytetty suuria irtolohkareita ja keskellä on näkyvissä muutama suuri laattakivi. Röykkiön halkaisija on nykyisin 9-10,70 m. Kalliolta on komea näköala yli koko järven sekä sen länsipuolella avautuvien viljelysaukioiden. Röykkiön ympäristössä olevilla kallioilla ei havaittu hautoja.

Hauta on merkitty peruskartalle muinaishauta-merkillä.

Lähteet: Nylund 1927

Maanomistaja 1984: Erik Nordenswan, Fågelvik, 02580 SJUNDEÅ st.
Fågelvik Sandvik 2:10

- ks. peruskartta s. 151

- Lisäyksiä:

SIUNTIO 107

PERUSKARTTA 2032 05 PIKKALA

x = 6669 07

y = 516 43

z = 20 - 30

(hiekkakuopan koord.)

Pickala, Tallbacka

kivikautinen löytöpaikka, luokka III

Löydöt: Sj.h.f.s. 66 oikokirves, jonka löysi neiti Karin Lindeberg Tallbackan hiekkakuopan läheltä maan pinnalta.

Tallbackan hiekkakuoppa sijaitsee Pikkalán kylässä n. 1,2 km Pikkalán kartanosta pohjoisluoteeseen, Vikträskin ja Pikkalájoen yhtymäkohdassa, joen itärannalla. Hiekkakuopan alapuolella rinne viettää jyrkästi kohti jokea, löytöpaikan yläpuolella kohoaa Tornberget -niminen koillis-lounais-suuntainen kallioharjanne, jossa on löytöpaikan kohdalla hiekkapohjainen laakso.

Tallbackan hiekkakuopassa kasvaa nykyään nuorta sekametsää, eikä muu-
missa kohdin näkyvässä hiekkamaassa ollut huomattavissa mitään mui-
naisjäännöksiin viittaavaa.

Tornbergetin huipulla on ilmeisesti sodanaikaisia matalia, kivistä kasat-
tuja puolustusrakennelmia.

Maanomistaja 1984: Lars Gustav Strandberg, Pickala, 02580 SJUNDEÅ st.
Pickala 1:47

- ks. peruskartta s. 151

- Lisäyksiä:

SIUNTIO 108

PERUSKARTTA 2032 05 PIKKALA

x = 6666 01

y = 515 96

z = n. 50

(röykkiön koord.)

Broända, Trappberget

pronssikautinen hautaröykkiö, luokka I

Trappbergetin röykkiö sijaitsee Vikträskin eteläpäässä, järven länsirannalla kohoavalla kaakkois-luoteis-suuntaisella kalliolla, n. 1,4 km päässä Pikkalan kartanosta luoteeseen ja n. 1 km päässä Fågelvikin röykkiöstä (s.148) etelälounaaseen. Röykkiö on rakennettu kapealle kallioharjanteelle, joka viettää jyrkästi kohti rantaa (k. 49). Harjanteen länsipuolella on soinen kosteikko sekä harvaa mäntymetsää.

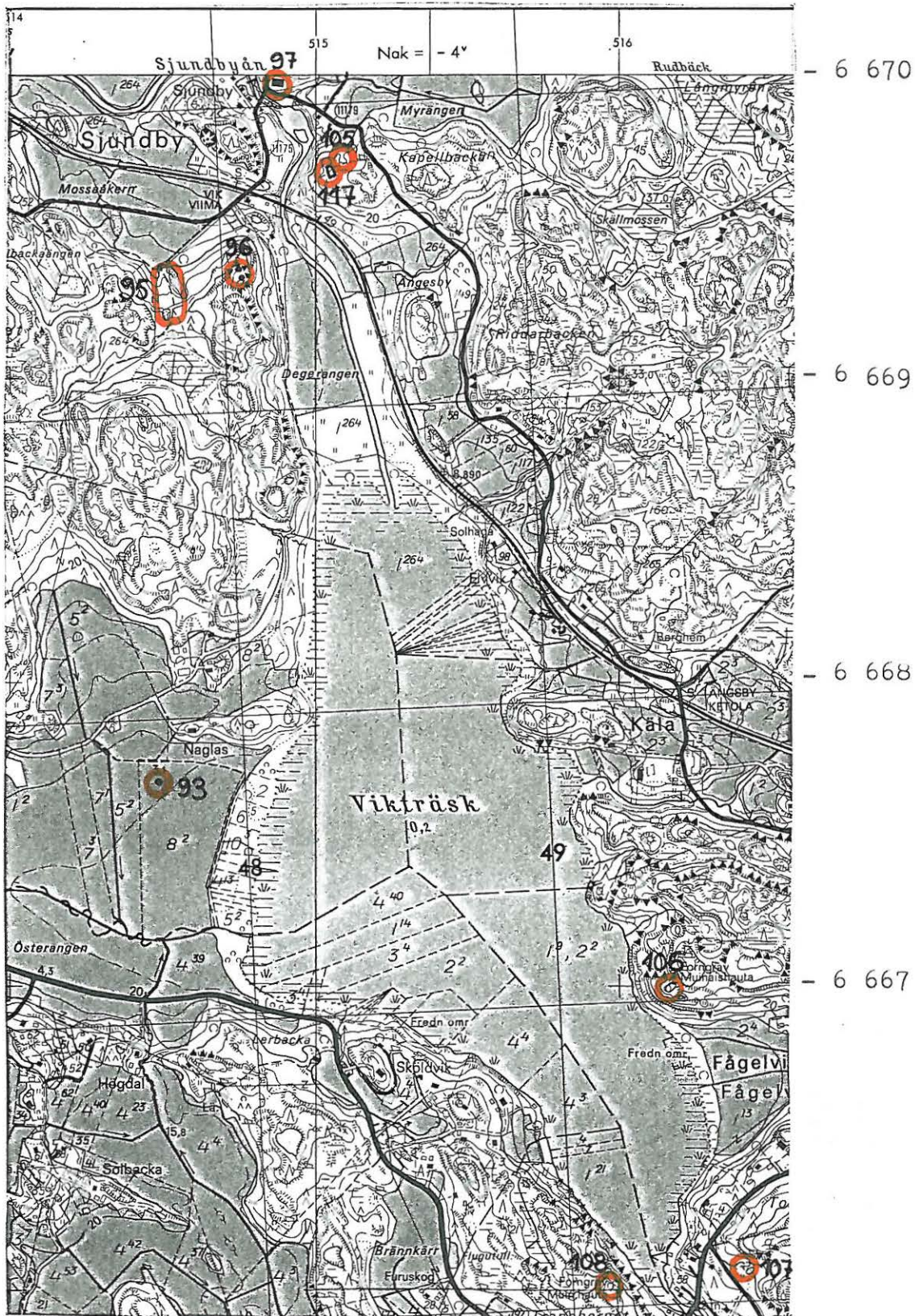
Röykkiö on muodoltaan säännöllisen pyöreä, mutta sen itäreunalta on kiviä valunut rinnettä alas ja sen keskellä ja pohjoisreunalla on ilmeisesti hiljattain kaivettuja kuoppia. Hauta on rakennettu jokseenkin tasakokoisista kivistä ilman huomattavia rakenteellisia yksityiskohtia. Röykkiön halkaisija on n. 9,5 - 10,3 m ja korkeus n. 1,5 metriä. (k. 49).

Lähteet: Nylund 1927; Förteckning 1969 Kartblad 2032 05 nro 2.

Maanomistaja 1984: Birgit Ekström, Purnus, 02570 SJUNDEÅ kby
Broända Trappberget 1:32

- ks. peruskartta s. 151

- Lisäyksiä:



SIUNTIO 109

PERUSKARTTA 2032 05 PIKKALA

x = 6665 07

y = 516 97

z = n. 10

(päärakennuksen koord.)

Pikkala, Pickala gård

kivikautinen löytöpaikka, luokka III

Löydöt: KM 5970:544 kourutaltoa, löydetty Pickalan kartanon metsästä.

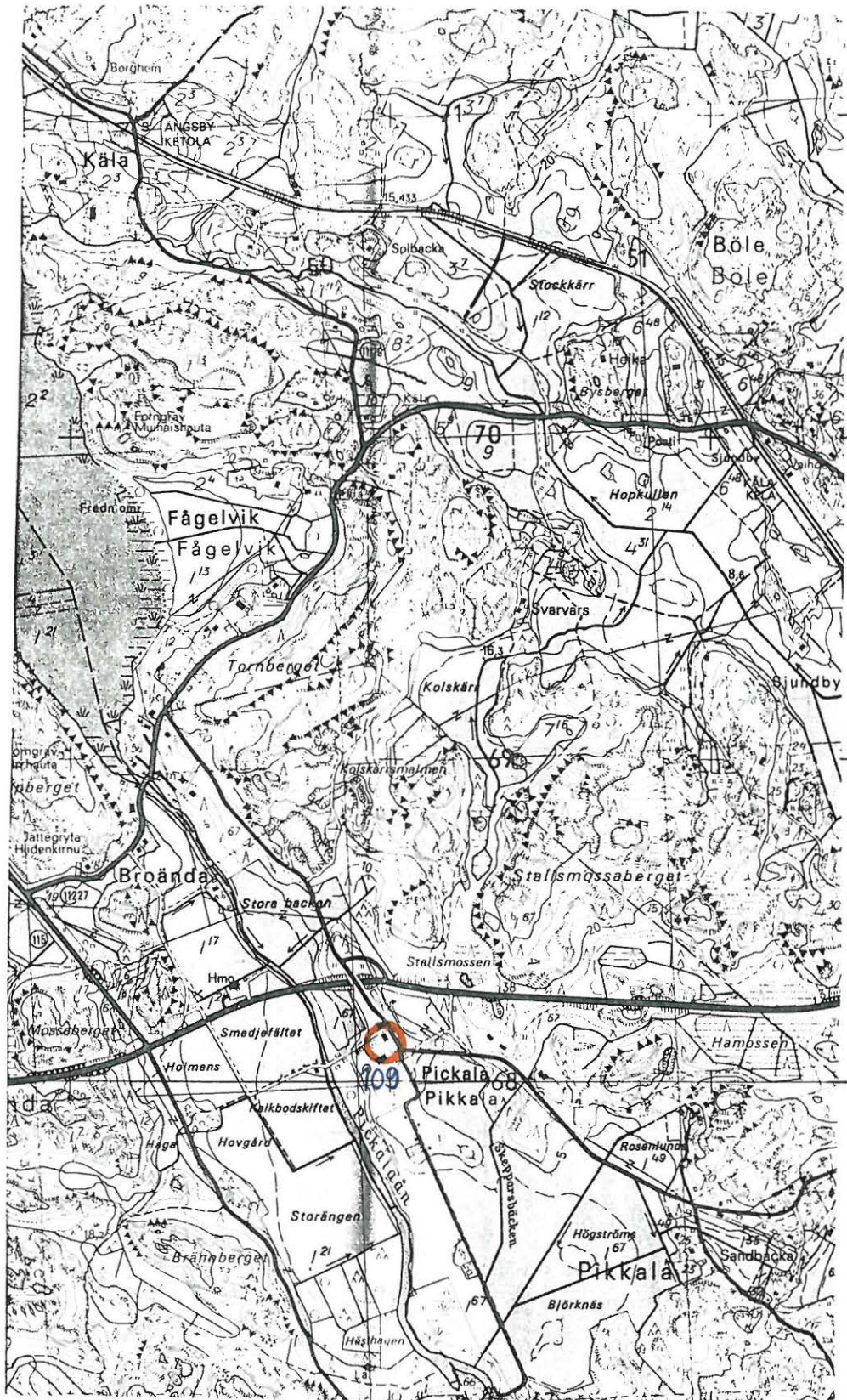
Pickalan kartano sijaitsee Pikkalanjoen itärannalla, Helsingistä Inkooseen ja Karjaalle vievän tien eteläpuolella, lähellä Pikkalavikenin rantaa. Kartanolla on metsää eri puolilla Pikkalan kylää, eikä esineen tarkemmasta löytöpaikasta ole tietoa.

Maanomistaja 1984: Lars Gustav Strandberg, Pickala

Pikkala, Pickala gård 1:67

- ks. peruskartta s. 153

- Lisäyksiä:



6 668

6 667

6 666

6 665

517

518

SIUNTIO 110

PERUSKARTTA 2032 05 PIKKALA

x = 6664 05

y = 518 36

z = n. 20

(röykkiön koord.)

Pikkala, Marsviken

rautakautinen hautaröykkiö?, luokka II

Marsvikenin röykkiö sijaitsee meren ääressä, Båtvikenin ja Pickalavikenin välisellä niemellä, n. 1,7 km Pickalan kartanosta kaakkoon, Pickalasta Marsuddeniin vievän tien länsipuolella kohoavan kallioalueen rinteessä, Brömsevikin tienhaaran kohdalla. Paikalla kasvaa harvaa koivuvaltaista metsää.

Röykkiö on muodoltaan korkea ja pitkänomainen, N-S-suunnassa n. 2,5 m ja E-W-suunnassa n. 2 m laajuinen ja n. 1 m korkea, sekä rakennettu pienehköistä kivistä. Röykkiö on osittain sammaloitunut ja sen päälle on lahonnut mahdollisesti sitä peittänyt kataja.

Noin 14,5 m röykkiöstä itäkaakkoon on toinen röykkiö selvästi alemmalla korkeudella ja tämän eteläpuolella n. 5 m päässä kolmas. Ainakin kaksi viimeksimainittua on selvästi venäläisten sotilaiden keräämiä kivikasoja (vastaavanlaisia on esim. Inkoon Kopparnäsissä) (k. 50, 51), ylin röykkiöistä saattaisi sen sijaan olla hautaröykkiö.

Maanomistaja 1984: Lars Gustav Strandberg, Pickala

Pikkala, Pickala gård 1:67

- ks. peruskartta s. 160

- Lisäyksiä:

SIUNTIO 111

PERUSKARTTA 2032 05 PIKKALA

x = 6663 12

y = 516 54

z = n. 15

(röykkiön koord.)

Störsvik, Störsviken

pronssikautinen hautaröykkiö, luokka I

Störsvikin hautaraunio sijaitsee Störsvikenin rannalla, Helsingintieltä Störsvikin kartanoon johtavan tien itäpuolella, n. 2 km Pickalan kartanosta eteläloumaaseen. Aivan röykkiön pohjoispuolella on suuri hiekkakuoppa, johon suunnitellaan mahd. venesatamaa tai kunnallista uimarantaa. Röykkiö on rakennettu E-W-suuntaiselle kallionharjanteelle, jonka eteläreuna viettää jyrkästi kohti merta.

Störsvikin haudan ulkoreuna on ilmeisesti koostunut lappelleen asetetuista suurista laattamaisista kivistä, muuten rakennusaineena on käytetty yli "miehennostannaisia" kiviä. Raunion keskellä on arkkumaista latomusta. Pahoin hajotetun röykkiön mitat ovat nykyisellään n. 12,8 x 13,20 m, korkeus oli Nylundin mukaan vuonna 1927 3,5 metriä. (k. 52, 53)

Parin metrin päässä röykkiön pohjoispuolella on pienempi, halkaisijaltaan n. 4 m suuruinen rakennelma, joka saattaisi olla toinen hauta.

Lähteet: Nylund 1927; Förteckning 1969 Kartblad 2032 05, nro 1; A-L. Hirviluodon tarkastuskertomus 28.1.1966.

Maanomistaja 1984: Asuntosäätiö Oy, Störsvik, 02580 SJUNDEÅ st.
Störsvik Östergård 1:4

- ks. peruskartta s. 158

- Lisäyksiä:

SIUNTIO 112

PERUSKARTTA 2032 05 PIKKALA

x = 6660 74

y = 517 42

z = 15

(kalmiston koord.)

Störsvik, Ålandsbergen

rautakautinen röykkiökalmisto?, luokka II

Ålandsbergen -niminen kallio sijaitsee Siuntion eteläkärjessä meren äärellä Kalvön ja Klobbenin saarten välissä, Kolavikenin rannalla n. 4,4 km Pickalan kartanosta etelään. Noin 15 m korkean kallion laella ja länsirinteessä on neljä pahoin hajonnutta kivilatomusta, jotka saattavat olla hautoja. (k. 54)

Rakennelmat ovat halkaisijaltaan n. 4 - 4,5 m suuruisia, epämääräisen muotoisia ja vaikeasti havaittavia (k. 55). Ylimmän ja alimman haudan välillä on n. 5 m korkeusero, ja ne ovat sijaintikorkeutensa perusteella ajoitettavissa lähinnä rautakautisiksi.

Paikalle opasti Gunnel Gottberg.

Maanomistaja 1984: Asuntosäätiö Oy, Störsvik, 02580 SJUNDEÅ st.
Störsvik 3:2

- ks. peruskartta s. 158

- Lisäyksiä:

SIUNTIO 113

PERUSKARTTA 2032 05 PIKKALA

x = a 6661 07 B 6661 09

y = 516 13 516 13

z = n. 15

(röykkiöiden koord.)

Störsvik, Sandfjärden

2 pronssi/rautakautista röykkiöhautaa, luokka II

Sandfjärdenin röykkiöt sijaitsevat samalla meren äärellä olevalla niemellä kuin edellinen kohde (s.156), tästä n. 1,3 km länsiluoteeseen ja n. 300 m päässä Sandfjärdenin rannasta mereenpäin viettävällä kalliolla.

Röykkiöistä eteläisempi, hauta A, on rakennettu kallion korkeimmalle kohdalle sen jyrkän länsireunan ääreen. N. 9 m halkaisijaltaan oleva röykkiö on koottu vaihtelevankokoisista ja muotoisista kivistä ilman rakenteita. Haudan keskellä on laaja, mahd. sodan aikana kaivettu kraateri. (k. 56)

Pohjoisempi röykkiö, hauta B, sijaitsee pohjoiseen laskevassa rinteessä noin 17 m päässä edellisestä. Rakenteeltaan se on edellisen kaltainen, mutta pienempi, n. 5,8 m halkaisijaltaan ja huonommin säilynyt. Röykkiön kiviä on levinnyt ympäristöön ja myös sen keskellä on laajahko syvennys. (k. 57)

Paikalle opasti Gunnel Gottberg.

Maanomistaja 1984: Asuntosäätiö Oy, Störsvik, 02580 SJUNDEÅ st.

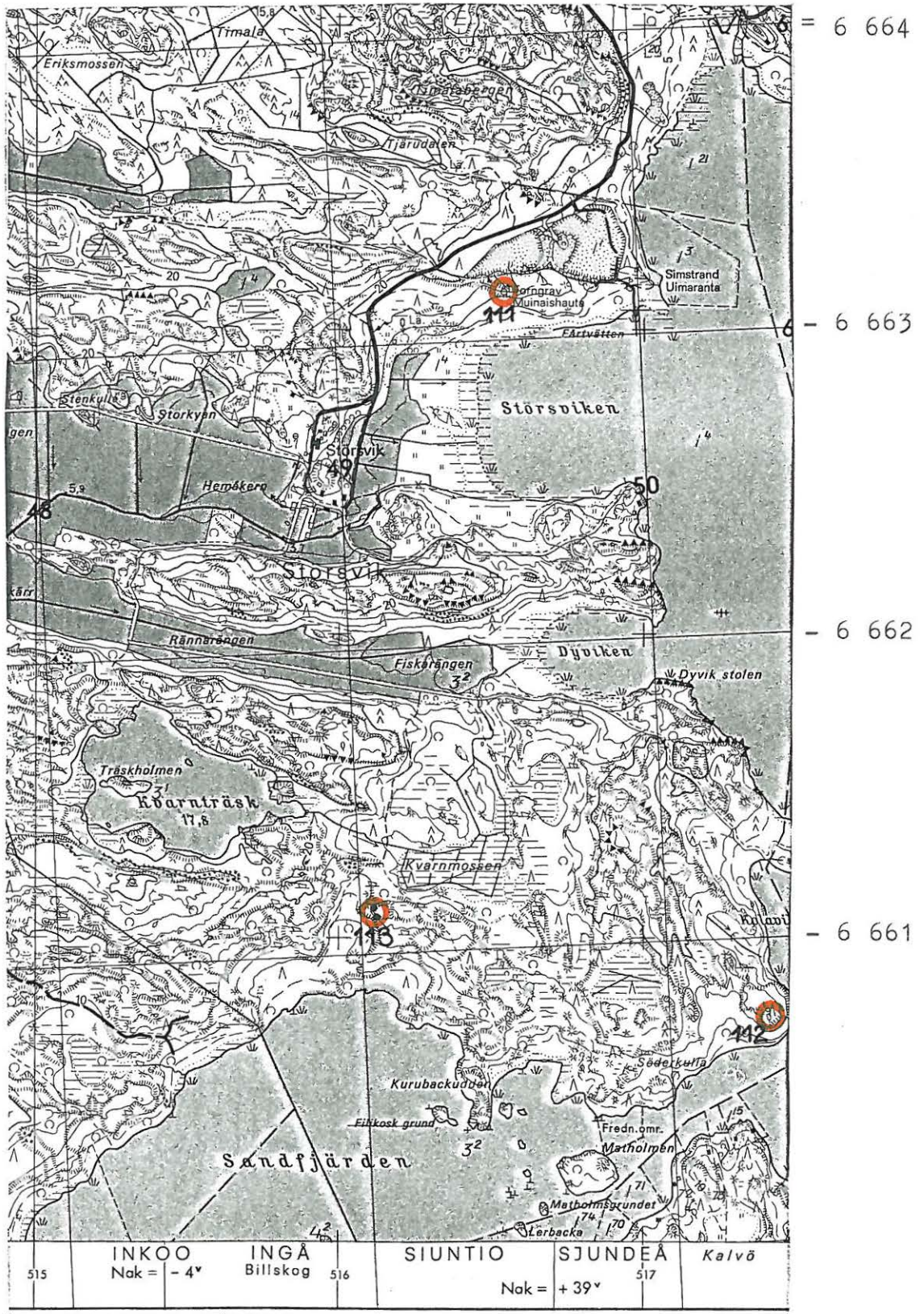
Störsvik 3:2

- ks. peruskartta s. 158

- Lisäyksiä:

PERUSKARTTA 1:20 000

2032 05 PICKALA



SIUNTIO 114

PERUSKARTTA 2032 05 PIKKALA

x = A 6661 32 B 6661 46

y = 519 17 519 35

z = n. 20 n. 17,5

(röykkiöiden koord.)

Pikkala, Svinö

2 pronssikautista hautaröykkiötä, luokka II

Svinön saari sijaitsee Siuntion ja Kirkkonummen rajalla Pikkalanselän keskellä. Saarella on kaksi pronssikautista hautarauniota, joista herra Pietilänaho ilmoitti museovirastoon 23.8.1978.

Röykkiöistä eteläisempi, hauta A, on Aarni Erä-Eskon mittauksen mukaan läpimitaltaan n. 12 m ja n. 2,5 m korkea ja se kohoaa harvahkossa mänty-metsässä kalliopohjalla.

Pohjoisempi röykkiö, hauta B, sijaitsee maatuneen pürumpellon päällä tiheähkössä havumetsässä. Haudan halkaisija on n. 11 m ja korkeus 1,5 m.

Röykkiöistä 100 m etelään on kalliojyrkänteen suojaan jäävä tasanne ja metsittynyttä peltomaata, joka saattaisi Erä-Eskon mukaan sopia esihistorialliseksi asuinalueeksi. Koord. x = 6661 26, y = 519 33, z = n. 8-10 m.

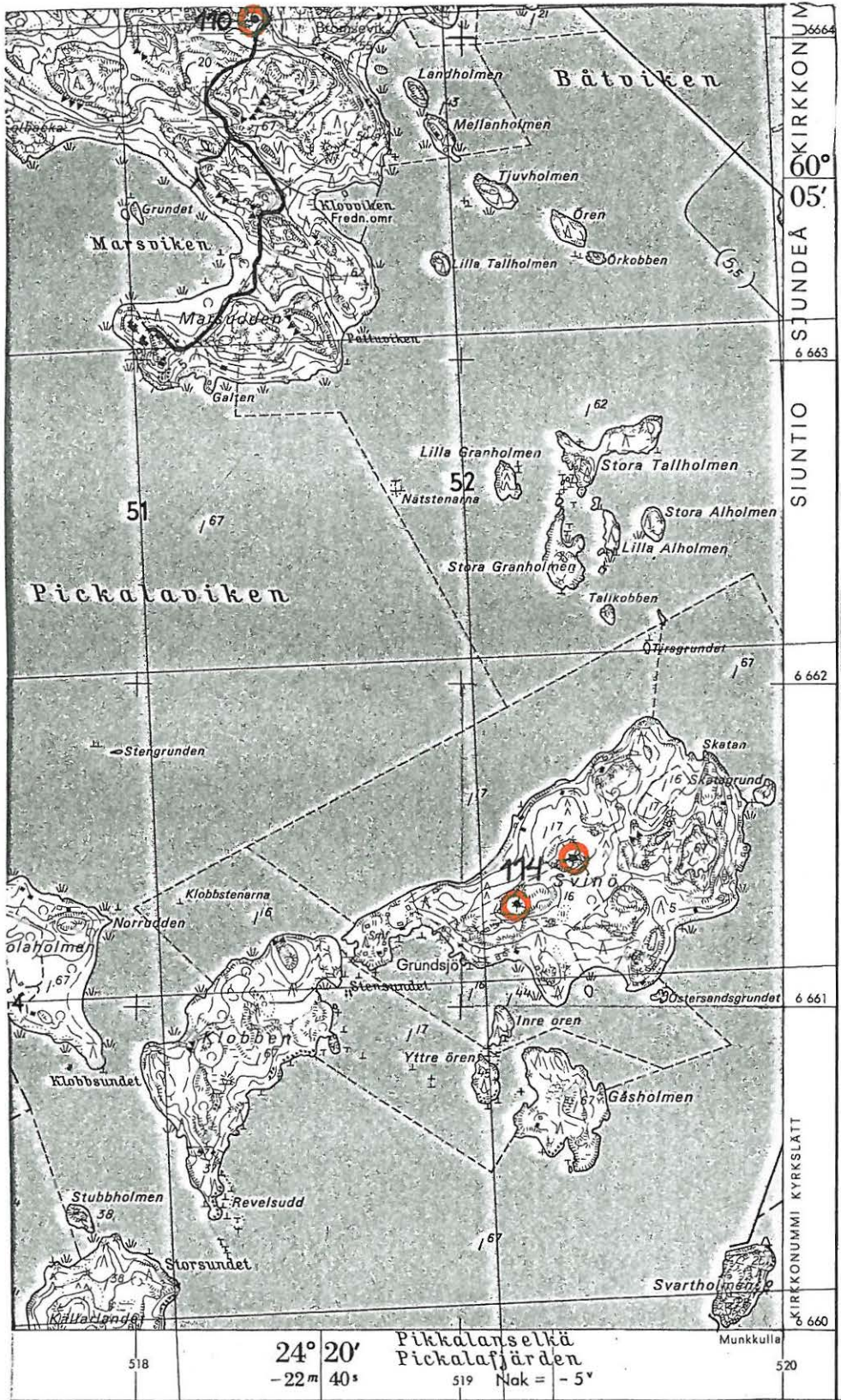
Paikalla ei käyty kesällä 1984.

Lähteet: A. Erä-Eskon tarkastuskertomus museoviraston esihistorian toimiston topogr. arkistossa.

Maanomistaja 1984: Sirkka Svanström, PL 67, 02401 KIRKKONUMMI
Pikkala, Stendahl 1:16

- ks. peruskartta s. 160

- Lisäyksiä:



SIUNTIO 115

PERUSKARTTA 2034 04 UPINNIEMI

x = 66659 05

y = 517 95

z = 17,5


(röykkiön koord.)

Kalvö, Källarlandet

hautaraunio, luokka II

Kalvö sijaitsee Svinön saaresta lounaaseen, Pikkalanselän länsilaidalla, Ålandsbergenin ja Sandfjärdenin (ks. s.157) eteläpuolella. Saaren itäosassa, Källarlandet -nimisellä niemellä on hiidenkiuas, jonka Anja Sarvas on käynyt tarkastamassa lokakuussa 1970. Röykkiön läpimitta on n. 7 - 8 m ja korkeus n. 1 - 1,5 m ja sen keskustasta on kiviä heitetty kallion juurelle.

Hiidenkiukaan vieressä olevalla kalliolla on kymmenkunta venäläisten sotilaiden kasaamaa röykkiötä, mutta paikalla on kalastaja J. Strandbergin mukaan aikoinaan ollut oikea hiidenkiuas.

Paikalla ei käyty kesällä 1978. 

Lähteet: Anja Sarvaan tarkastuskertomus museoviraston esihist. tston topogr. arkistossa.

Maanomistaja 1984: Märta Nordenswan, Vaktgatan 1, 10600 EKENÄS

Pikkala Kalvö 1:24

- ks. peruskartta s. 163

- Lisäyksiä:

SIUNTIO 116

PERUSKARTTA 2032 04 UPINNIEMI

x = A 6659 02 B 6659 04

y = 517 59 517 56

z = n. 20

(röykkiöiden koord.)

Pikkala, Vårdö

2 pronssikautista hautaröykkiötä, luokka I

Vårdön saari sijaitsee Kalvön saaren eteläpuolella (ks. s.163), kapean salmen tästä erottamana, Pikkalanselän länsilaidalla. Saaren eteläosassa kohooa n. 20 m korkuinen kallionharjanne, jonka korkeimmalla kohdalla on kaksi ilmeisesti pronssikautista hautaröykkiötä.

Hauta A, röykkiöistä eteläisempi ja suurempi - halk. n. 12,5 m ja korkeus yli 1 m - on rakennettu suurehkoista pyörökivistä ilmeisesti kallionkohoumaa hyväksi käyttäen. Röykkiön reunalla on muutamissa kohdin näkyvissä suorakaiteisia kiviä, joiden kaartuva reuna on huolellisesti sijoitettu ulopäin. (k. 58)

N. 37 m tästä WNW on toinen röykkiö, hauta B, joka on rakennettu suurista kivistä ja jossa on samanlaisia kaartuvia reunakiviä kuin suuremmassa röykkiössä. Haudan halkaisija on n. 8 m ja korkeus n. 1 m (k. 59). Molempien röykkiöiden keskelle on kaivettu kraateri, mutta muuten rakennelmat ovat hyvin säilyneitä ja avomerren äärellä sijaitsevina ne muodostavat vaikuttavan monumentin muinaisista merenkävijöistä.

Paikalle opastivat Kerstin Rehnberg ja Gunnel Gottberg.

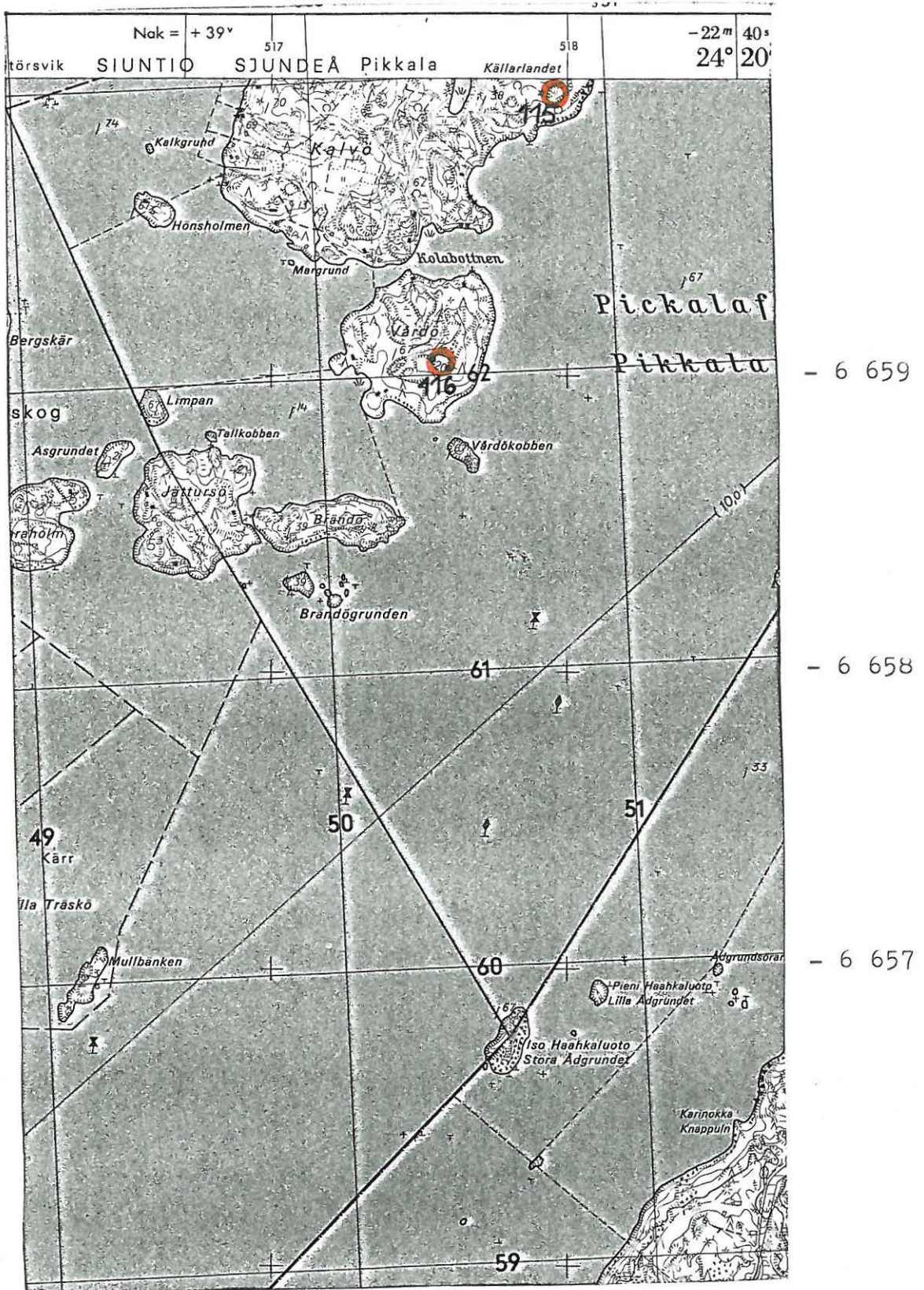
Maanomistaja 1984: Kerstin Rehnberg, Gårdskulla, 02570 SJUNDEÅ kby
Pikkala Vårdö 1:67

- ks. peruskartta s. 163

- Lisäyksiä:

PERUSKARTTA 1:20 000

2032 04 UPINNIEMI



Historiallisen ajan muinaisjäännöksiä

SIUNITIO 117

PERUSKARTTA 2032 05 PIKKALA

x = 6669 68

y = 515 07

z = n. 25

(kappelin koord.)

Sjundby, Kapellbacken 2

keskiaikainen kappelinperustus, luokka I

Kapellbackenin keskiaikaisen kappelin jäännökset sijaitsevat Ella Kivikosken Kapellbackenilla tutkiman hiekkakuopan (s. 147) kaakkoispuolella mäen länsirinteessä olevalla tasanteella. C. F. Meinander tutki suurimman osan kappelinpohjasta elokuussa 1936.

Paikalla suoritettujen mittausten mukaan on E-W-suuntainen rakennus ollut pohjakaavaltaan 10,5 m pituinen ja 5,5 m levyinen suorakulmio, jonka itäpäässä on ollut pienempi, 6 x 5,5 m suuruinen huone ja länsipäässä 2 x 2 m uloke. Kappeli on siten muistuttanut pohjakaavaltaan vanhimpia Uudeltamaalta tunnettuja harmaakivikirkkoja. Meinanderin kaivaushavaintojen mukaan on kyseessä kuitenkin luultavimmin ollut hirsinen lamasalvosrakennus. Kappelinperustuksesta löytyi muutamia nauvoja ja lasinsirpaleita, mutta ei ajoittavia esineitä.

Kesällä 1984 oli kappelin ympäristö täysin metsittyä. Perustuksesta oli näkyvissä vain muutama kivi; maata potkimalla saatettiin yksi E-W-suuntainen kivistä paikallista.

Margareta ja Christer Segersvenin mukaan on Kapellbackenia vastapäätä joen länsirannalla ollut satamapaikka 1500-1600-luvulla. Aikaisempi, keskiaikainen satama on mahdollisesti sijainnut kappelinperustan alapuolella olevalla rantaterassilla, joka on jäänyt kesällä 1984 raivatun oikaistun Helsinki-Turku-rautatielinjan alle.

Maanomistaja 1984: Margareta Segersven

Kurby gård, 10300 KARIS

Sjundby, Sjundby gård 1:264

- ks. peruskartta s. 151

- Lisäyksiä:

Lähteet: Hausen 1870

Rancken 1953, s. 142-144 (P-3012/FR)

Meinander. Kaivauskertomus museoviraston hist. tston
topografisessa arkistossa

SIUNTIO 118

PERUSKARTTA 2032 06 SJUNDEÅ

x = n. 6675 38

y = n. 511 10

z = n. 45

(pienoismallin koord.)

Suitia, Suitian kartano

linnoituksen pienoismalli, luokka I

Suitian kartanon pihalla, alueen läpi johtavan yksityistien itäpuolella, kartanosta n. 200 m koilliseen, sijaitsee lajissaan täysin ainoalaatuinen historiallisen ajan muinaisjäänös: kivistä ja maasta rakennettu tähtilinnoituksen pienoismalli. Linnoituksen kehä on kuusisakarainen ja sen läpimitta on noin 20 metriä. Pienois- mallia on arveltu sotamarsalkka Carl Henrik Wrangelin teettämäksi tarkoituksena käyttää sitä havaintovälineenä ajanmukaisen linnoitustaidon opetuksessa.

Wrangel asui Suitian kartanossa v. 1730-1739, ja pienoismalli saattaa siten olla peräisin tältä ajalta.

Ensimmäiset maininnat linnoituksesta ovat Reinhold Hausenin muistiinpanoissa vuodelta 1870. Pienois- malli kunnostettiin alkuperäiseen asuunsa v. 1953 Jorma Leppäahon johdolla, mutta se on nykyisin jälleen täysin nurmettunut ja vaikeasti havaittavissa.

Maanomistaja 1984: Suomen valio, Lantbruksbyrån i Hfors, SV lantruks-
distrikt, Eriksgatan 24 a 6, 00100 HELSINGFORS
Svidja gård 1:61

Lähteet: Brenner 1955, II, s. 147-148; museoviraston hist. tston
topografinen arkisto

- ks. peruskartta s. 49

SIUNTIO 119

PERUSKARTTA 2032 03 VIRKKALA

x = 6672 18

y = 507 41

z = 55 - 60

(luolan koord.)

Palmgård, Palmgårdsmossen

luola

Palmgårdin kylän alueella, pitäjän länsiosassa kulkevan pitkittäisen kallioalueen etelärinteessä, n. 1 km Tallbackan talosta pohjoisluoteeseen sijaitsee hyvin vaikeasti löydettävissä oleva luola, joka lienee luettavissa historiallisen ajan muinaisjäännösten joukkoon. Pitkä ja kapea, lähes E-W-suuntainen luola saattaa olla osittain luonnonmuodostelma, mutta sitä on ilmeisesti laajennettu ja korotettu ihmisvoimin, ehkä tulen avulla kiveä rapauttamalla. Luolan katto muistuttaa muodoltaan matalaa tynnyriholvia ja lattia on nähtävästi katosta irrotettujen kivenliuskojen peitossa. Luolan suuaukon ulkopuolella on korkea, vallimainen muodostelma, joka peittää sen tehokkaasti näkyvistä. Luolan iästä ja käyttötarkoituksesta ei paikkakuntalaisilla ole tietoa; luolan syrjäinen sijainti tuo lähinnä mieleen isonvihan aikana käytetyt pakopaikat. Paikalle opasti Gunnel Gottberg lokakuussa 1984.

Maanomistaja 1984:

Palmgård 1:27

- ks. peruskartta s. 115

- Lisäyksiä:

EPÄMÄÄRÄISIN JA PUUTTEELLISIN LÖYTÖTIEDOIN VARUSTETUT LÖYDÖT

KARTTALEHTI 2032 03 VIRKKALA

- KM 2346:56 oikokirveen puolikas, Kokkisten kylästä
 4120 poikkikirves, löytänyt nikkari Boström vuonna 1892 eräästä
 kiviroukkiosta Palmgårdin maalla.
 4316:4 kirves, Svartbäckin kylän Klossin talon maalta.
 4469 vasarakirves, löytänyt marraskuun keskipaikoilla t.v. työmies
 Wilh. Böckling $\frac{1}{2}$ metrin syvyydestä riihtä rakentaessa (luult.) Lill-
 Jakobsin tilan maalla Bäckin kylässä.
 5970:617 kourutaltta, Svartbäckin kylä
 7327:42 kaitataltta, Pölans.
 7327:43 tasataltan teräpuolikas, Flyt.
 7327:44 tasataltta, Pölans.
 7327:45 kourutaltta, Pölans.
 7327:46 kourutaltta, Hästböle.
 SIUNTION MUSEO 32 F kourutaltan teräkatkelma, Pölans.
 " 44 F kirves, Pölans.
 (numeroton), oikokirves, Pölans.
 SJUNDEÅ, FANJUNKARS (numeroton) oikokirves, Bäckes by, Berghäll.
 " 84 kiviase, Pölans.
 90 oikokirves, Pölans.
 96 oikokirves, Pölans.
 97 kirveen katkelma, Pölans.

KARTTALEHTI 2032 05 PICKALA

- 2346:53 kiviaseen sirunen, Sunnavikin kylästä
 2346:54 kappale kiviasetta, Nordanvik
 7327:37 oikokirveen teräpuolisko, Sjunby
 SIUNTION MUSEO reikäkivi, Böle

KARTTALEHTI 2032 06 SJUNDEÅ

- KM 470 kaksi kiviesinettä, Kalans hemman.
 2346:35 kourutaltta, Bollstadin kylästä
 40 tasataltta, Tjusterbyn kylästä.
 41 oikokirves, Kynnarby
 43 tasataltta, Kynnarby

- 2346:49 tasataltta, Karskog
 52 reikäkivi, Bergendahlin torpasta Suitian kartanon alueelta
 55 tasataltta, Löfkullan torpasta Tjusterbystä
- 2726 soikea tuluskivi, Långvikin torpan pellosta Annilan järven rannalta.
- 3101:1 kiviase, Bolstakylän pellosta.
 2 kiviveitsen teräkatkelma, Syrjälän kartanon Haagertaalin torpan pellosta.
- 5100:4 poikkikirves, löytänyt torppari Klas Frisk Suitian kartanon Kurfeltin torpan riihipellosta.
- 5970:526 kirveen puolikas, Backan talon pellosta.
 528 oikokirves, Backan puustellin pellosta.
 539 oikokirves, Backan puustellin pellosta.
 555 oikokirves, - " -
 565 " , Suitian kartanon torppa.
 567 poikkikirves, - " -
 569 kourutaltta, Sjusterbyn talo.
 570 kourutaltan katkelma, Tjusterby.
 580 tasataltta, Kalansin talo.
 615 tasataltta, Tjusterby.
- 6187:6-7 2 hioinkiven kappaletta, "hittade av torparen Frans Granlund, no 7 hittade av Karlsson i Harsby, på Ollas hemmans mark nära Mossabacke torp."
- Siuntion museo 8 F kirveen teräpuolisko, löytänyt Martin Korander, Purnus.
 11 F poikkikirves, Karskog.
- Sjundeå Hembygdsförenings samling, Sjundby gård no 61
 kourutaltta, Kvarnby
 no 64 keihäänkärki, Kvarnby, någon åker.
 no 70 kourutaltta, hittad i Harvsån vid årensning.
- Siuntion eteläisen piirin kansakoulu, Vesterby, kourutaltta,
 Suitian maalta.
- Sjundeå Fanjunkars no 91 tasataltta, Karskog.
- KARTTALEHTI 2041 01
- KM 6619 poikkikirves, Tupala gård.
 Suition museo 41 F poikkikirves, Nyby.
 42 F tasataltta, Nyby.

KARTTALEHTI 2041 04 MUIJALA

- 2346:31 kiviase, Andbyn kylästä.
 37 kaksoistaltta, Andbyn kylästä.
 38 tasataltta, - " -
 39 tasataltta, Annilan kylästä.
 42 oikokirves, Andbyn kylästä.
 45 tasataltta, Andbystä.
 58 vasarakirveen teräpuolikas, Andbyn kylästä.
 3099:14 keihäänkärki, Annilan Alitalon torpan pellosta.
 3121:1 tasataltta, Hyövilän Ylitalon pellosta.
 Siuntion museo 34 F, kirves. Lahj. Karl Rosenberg, Brännfors,
 Övitsby.

SIUNTIOSTA

- KM 2346:44 kiviaseen katkelma, Gökin kylästä.
 3105:2 tasataltta, Virran kylän Pakkalan talon maasta.
 3 tasataltta, löyt. J. Jansson torppansa pellosta Sahan
 kylässä.
 5155:2 kourutaltta, löydetty v. 1905 tai 1906 perunannostossa
 Päivämerkki -nimisestä pellosta Lillnäsbyn kylässä,
 lähellä Solbackan torppaa. Löytäjä työmies Edvard Hellström.
 Siuntion Museo 13 F kivikirves. Löyt. Nils Thornberg.
 23 F tasataltta. Lahjoitti Wickstedt, Tupala.
 Kuopion Museo 1569 kiviaseen puolisko, Siuntion pitäjältä Jööken
 talosta sorahautaa kaivettaessa.

NEGATIIVILUETTELO

(k. 17)	F. 61254	Ekebergan rautak. röykkiö/kalmisto luoteesta Siuntio	26
(k. 16)	f. 61255	- " - pohj.	" "
(k. 1)	f. 61256	Broängsbackenin kivik. as.p. kaakosta	" 5
(k. 6)	f. 61257	Haltiängin kivik. asuinp. panoraamakuva	" 10
"	f. 61258	- " -	" "
"	f. 61259	- " -	" "
(k. 2)	f. 61260	Nedergårdin kivik. löytöpaikka	" 6
(k. 3)	f. 61261	- " -	
(k. 4)	f. 61262	- " -	" "
(k. 5)	f. 61263	Stenbackan kivik. löytöpaikka	" 7
(k. 44)	f. 61264	Sjundbyn Varbergenin latomukset	" 96
	f. 61265	- " -	" "
(k. 46)	61266	- " -	" "
(k. 45)	f. 61267	- " -	" "
(k. 43)	f. 61268	Näköala Varbergeniltä Vikträskille	" "
(k. 8)	f. 61269	Purnuksen valovirran kivik. asuinp. lännestä	" 17
(k. 22)	f. 61270	Marsbackenin pronssik. röykkiö	" 37
(23)	f. 61271	- " -	" "
(k. 10)	f. 61272	Backan Flaggbergetin röykkiöt	" 22
(k. 9)	f. 61273	- " -	" "
(k. 11)	f. 61274	- " -	" "
(k. 12)	f. 61275	Panoraamakuva Flaggbergetiltä	" "
"	f. 61276	- " -	" "
"	f. 61277	- " -	" "
(k. 37)	f. 61278	Näkymä Kohagenin röykkiöltä Tjusträskille	" 82
(k. 36)	f. 61279	Kohagenin röykkiö/latomus koillisesta	" "
(k. 29)	f. 61280	Färträsket 1 latomukset	" 50
(k. 30)	f. 61281	- " -	" "
(k. 35)	61282	Rönholmsbackenin kivik. asuinp.	" 72
(k. 13)	f. 61283	Krejansberget kuvattuna lännestä linnavuorelta	" 23
	f. 61284	Siuntion kirkko kuvattuna linnavuorelta	"
(k. 24)	f. 61285	Gårdskullan Kalkbergetin pronssik. röykkiöt	" 48
(k. 25)	f. 61286	- " -	" "
(k. 26)	f. 61287	- " -	" "
(k. 28)	f. 61288	Gårdskullan Stenbergetin röykkiö	" 49
(k. 27)	f. 61289	Näkymä Stenbergetin röykkiöltä Gårdskullalle	" "


(k. 7)	f. 61290	Kvarnbyn Sångarsforsin kivik. löytöpaikka	Siutio	11
		kuvattuna Siuntion kk:n - Kvarnbyn maantieltä		
(k. 15)	f. 61291	Suitian Ekebergan kivik.löytöp. länsilounaasta	"	25
(k. 18)	f. 61292	Gestansin kivik. asuinp. tieleikkauksen kohdalla	"	28
(k. 34)	f. 61293	Vejans Brännängen kivik. löytöp. kaakosta	"	64
(k. 31)	f. 61294	Munksin ja Bäcksin kivik. löytöp. tien vas. puolella pellolla, etelästä	"	57,58
(k. 32)	f. 61295	Hafverkullan kivik. löytöp. etelälounaasta	"	59
(k. 33)	f. 61296	Storängenin kivik. löytöp. tien oikealla puolel- la, etelästä	"	60
(k. 21)	f. 61297	Papinniityn kivik. asuinp. tasanteella oik.	"	33
(k. 20)	f. 61298	- " -	kesk.	"
(k. 19)	f. 61299	Forsbackan ja Kilbackan kivik. löytöp. (talo- jen kohdalla) kuv. Papinniityn asuinpaikalta	"	31,32
(40)	f. 61300	Skinnarbackan pr.k. røykkiön reunakiveystä	"	90
(k. 41)	f. 61301	Näkymä Sjundbyn Borgbergetiltä itään	"	91
(k. 42)	f. 61302	Borgbergetin røykkiö kaakosta	"	"
	f. 61303	Karskogin sudenkuoppa	"	
	f. 61304	Krejansberget 2, røykkiö	"	24
(k. 14)	f. 61305	Krejansberget 1, taustalla suurin røykkiö	"	23
(38)	f. 61306	Hummerkilan Klevbackan røykkiö luoteesta	"	85
(47)	f. 61307	Kynnarnbyn Björkhemin kivik. löytöp. länsiloun.	"	101
(k. 39)	f. 61308	Sjundbyn Karlsbergetin røykkiö pohjoisesta	"	88
(k. 50)	f. 61309	Pikkalan Marsvikenin røykkiöt	"	110
(k. 51)	f. 61310	- " -	"	"
	f. 61311	- " -	"	"
(k. 52)	f. 61312	Störsvikenin røykkiö	"	111
	f. 61313	- " -	"	"
(k. 53)	f. 61314	- " -	"	"
(k. 48)	f. 61315	Broändan Trappbergetin røykkiö	"	108
(k. 49)	f. 61316	- " -	"	"
(k. 54)	f. 60600	Störsvik Ålandsberget Näkymä røykkiöistä A alareunaan kohti muita haudoja	"	112
(k. 55)	f. 60601	Störsvik Ålandsberget røykkiö B	"	"
(k. 56)	f. 60599	Störsvik Sandfjärden røykkiö A pohjoisesta	"	113
(k. 57)	f. 60598	Störsvik Sandfjärden røykkiö B kuvattuna røykkiöistä A	"	"
(k. 58)	f. 60596	Pikkalan Vårdö røykkiö A:n reunakiveistä	"	116
(k. 59)	f. 60597	Pikkalan Vårdö røykkiö B etelästä.	"	"

DIALUETTELO

8766	Andbyn Nedergårdin vasarakirveen löytöp.	ks. Siuntio 7
8767	Kvarnbyn Sågarsforsin löytöpaikka	" 11
8768	Näkymä Trappbergetin rökkiöltä Vikträskille	" 108
8769	Trappbergetin rökkiö etelästä	" "
8770	Störsvikin rökkiön lounaisreunan kiveystä	" 111
8771	Pikkalan Marsvikenin rautak.? rökkiö kaakosta	" 110
8772	- " - koillisesta	" "
8773	Marsvikenin muut rökkiöt	" "
8774	Skinnarbackan rökkiön reunakiveystä alarinteessä	" 90
8775	- " - kiveystä	" "
8776	Näkymä Sjundbyn Borgbergetin rökkiöltä itään	" 91
8777	- " - rökkiö kaakosta	" "
8778	Karskogin sudenkuoppa	
8779	Jeppasin kivik. löytöpaikka tien oik. puolella pellolla	" 102
8780	Näkymä Krejansbergetiltä länteen, taustalla Gårdskullan lehtikuja	" 23
8781	Näkymä Krejansbergetiltä Siuntion kirkon suuntaan	" "
8782	Krejansberget, taustalla suurin rökkiö	" "
8783	Krejansberget kuvattuna lännestä linnavuorelta	" "
8784	Purnus, Valovirran kivik. asuinp. kuvan oik. laidassa lännestä"	17
8785	Backan uhrikivi	" 21
8786	Backa Flaggberget, panoraamakuva	" 22
8787	- " -	" "
8788	- " -	" "
8789	Marsbackenin rökkiön NNW-reunan muurirakennelmaa	" 37
8790	rökkiö	" "
8791	- " - koillisesta	" "
8792	Kalkberget, rökkiö A kuvattuna rökkiöltä C	" 48
8793	- " - B - " - C	" "
8794	- " - C - " - B	" "
8795	Stenbergetin rökkiö lounaasta	" 49
8796	Fårträsket 1 näkymä idästä	" 50
8797	- " - eteläkaakosta	" "
8798	Fårträsket 2 pyöreä latomus	" 51
8799	Rönnholmsbackenin kivik. asuinp. lounaasta, taustalla uusi rakennus	" 72
8800	Backan Kohagenin latomus koillisesta	" 82
8801	Näkymä Kohagenilta Tjusträskille	" "
8802	- " -	" "

LÄHDELUETTELO


- Museoviraston esihistorian ja historian toimistot,
topografiset arkistot.
Kaivaus- ja tarkastuskertomukset.
- Sjundbyn kartano, Siuntio.
Tilanomistaja Henrik Lindebergin päiväkirjat.
- Suomen Muinaismuistoyhdistyksen arkisto.
Nylund, Erik. Gravrösen i Sjundeå. Stipendiaattikertomus vuodelta 1927.
- Ailio, Julius, 1909. Die steinzeitlichen Wohnplatzfunde in Finland. II. Helsinki.
- Brenner, Alf, 1953-55. Sjundeå sockens historia I-II. Hangö.
- Edgren, Torsten, 1970. Studier över den snörkeramiska kulturens keramik i Finland. Suomen Muinaismuistoyhdistyksen Aikakauskirja - Finska Fornminnesföreningens Tidskrift 72.
- Erkola, Toini, 1960. Suitian Ekebergan kalmisto Siuntiossa. Suomen Museo.
- Förteckning över fornhistoriska skyddsobjekt. Uppgjord av Arkeologiska kommissionen 1969. Västra Nylands regionplane-förbund - Läntisen Uudenmaan seutukaavaliitto.
- Hausen, Reinhold, 1872. Antedkningar gjorda under en antiqvarisk forskningsresa sommaren 1870 i Vestra Nyland. Helsingfors.




Kuva 1 f. 61256
 Andby Broängsbacken
 kivik. asuinpaikka kaakosta
 mäellä uusi asuinrakennus



Kuva 2 f. 61260
 Andby Nedergård
 kivik. löytöpaikka peltolla,
 koillisesta



Kuva 3 f. 61261
 Andby Nedergård
 löytöpaikka
 koillisesta



Kuva 4 f. 61262
 Andby Nedergård
 löytöpaikka etelästä



Kuva 5 f. 61263
Andby Nedergård Stenbacka
torppa ja pellot lounaasta



f. 61257, 61258,
61259


Kuva 6
Näsbyn Haltiängin
kivik. asuinpaikka




Kuva 7 f. 61290
Kvarnby Sägarfors
kivik. löytöpaikka kuvattuna
Kvarnbyn-Siuntion kk:n maantieltä
länneestä




Kuva 8 f. 61269
Purnus Valovirta
kivikautinen asuinpaikka oik.
kuvattu länneestä



Kuva 9 f. 64273
Backa Flaggberget
röykkiö C



Kuva 10 f. 64272
Backa Flaggberget
röykkiö D




Kuva 11
Backa Flaggberget
röykkiö D koillisesta

f. 61274




Kuva 12
Kuva Flaggbergetin huipulta
oikeassa reunassa Krejansberget
vasemmalla Tjusträsket
kestellä Kirkkonummen-Virkkalan
maantie

f. 61275, 61276,
61277



Kuva 13 f. 61283
Krejansberget
kuvattuna Skällbergetin linna-
vuorelta




Kuva 14 f. 61305
Krejansberget 1
röykkiö A



Kuva 15 f. 61291
Suitian Ekebergan huvila oik.
Kivik. löytöpaikka




Kuva 16 f. 61255
 Suitia Ekeberga
 rautakautinen röykkiö pohjoisesta
 taustalla Siuntion kirkonkylää



Kuva 17 f. 61254
 röykkiö luoteesta



Kuva 18 f. 61292
 Gestans Gestansåker
 kivik. asuinpaikka kallioleikkauksen
 kohdalla




Kuva 19 f. 61299
 Forsbackan ja Kilbackan talot kuvattuina
 Nybyn Papinniityn kivik. asuinpaikalta




Kuva 20 f. 61298
 Nyby Papinniitty
 klvik. asuinpaikka kuvan
 keskellä olevalla tasanteella




Kuva 21 f. 61297
 Nyby Papinniitty
 asuinpaikka-tasanne kuvan oikeassa
 laidassa, kuvattu Lohjan aseman-
 Siuntion maantietä




Kuva 22 f. 61270
 Svartbäck Marsbacken
 pronssik. röykkiö NNE:stä



Kuva 23 f. 61271
 röykkiön NNW-reunan sisempää
 muurirakennelmaa



Kuva 24 f. 61285
Gårdskulla Kalkberget
röykkiö A kuvattuna röykkiöltä C




Kuva 25 f. 61286
röykkiö B kuvattuna röykkiöltä C




Kuva 26 f. 61287
röykkiö C kuvattuna röykkiöltä B




Kuva 27 f. 61289
Gårdskulla Stenberget
näkymä röykkiöltä kartanon
suuntaan



Kuva 28 f. 61288
Gårdskulla Stenberget
röykkiö lounaasta



Kuva 29 f. 61280
Gammelby Fårträsket 1
muinaisjäännös eteläkaakosta




Kuva 30 f. 61281
Gammelby Fårträsket 1
muinaisjäännös idästä




Kuva 31 f. 61294
Munks ja Bäcks
kivik. löytöpaikat pellolla tien vas.
puolella, kuvattu etelästä



Kuva 32 f. 61295
Munks Hafverkulla
kuvattu etelälounaasta




Kuva 33 f. 61296
Grotbacka Storängen
kivik. löytöpaikka pellolla tien oik.
puolella, kuvattu etelästä




Kuva 34 f. 61293
Vejans Brännängen
pellolla kivik. löytöpaikka
kuvattu kaakosta Virkkalaan
johtavalta maantieltä




Kuva 35 f. 61282
 Hästböle Rönholmsholmsbacken
 kivikautinen asuinpaikka lounaasta
 taustalla uusi rakennus



Kuva 37 f. 61278
 Backa Kohagen
 näkymä röykkiöltä Tjusträskille




Kuva 36 f. 61279
 Backa Kohagen
 muinaisjäänne koillisesta



Kuva 38
Hummerkila Klevbacka
röytkiö luoteesta

f. 61306




Kuva 39
Sjundby Karlsberget
röytkiö pohjoisesta

f. 61308




Kuva 40
Sjundby Skinnarbacka
röytkiön reunakiveystä


f. 61300



Kuva 41 f. 61301
Sjundby Borgberget
näkyvä röyksiöltä itään



Kuva 42 f. 61302
Sjundby Borgberget
röykkiö kaakosta



Kuva 43
Sjunby Vargberget
näkymä Vikträskille

f. 61268



Kuva 44
Sjunby Vargberget
hauta A luoteesta

f. 61264



Kuva 45
Sjunby Vargberget
hauta B itäkoillisesta

f. 61267



Kuva 46
hauta B:n reunakiviä


f. 61266



Kuva 47

f. 61307


Kynnaby Björkhem Baarman
löytöpaikka WNW:stä



Kuva 48

f. 61315

Broända Trappberget
näkyvä röykkiöltä kohti Fägelviklä




Kuva 49

f. 61316

Broända Trappberget
röykkiö etelästä




Kuva 50 f. 61309
Pikkala Marsviken
venäläisten sotilaiden ratentama
röykkiö



Kuva 51 f. 61310
Pikkala Marsviken
kuten ed.



Kuva 52 f. 61312
Störsvikenin röykkiö idästä




Kuva 53 f. 61314
Störsvikenin röykkiö lännestä




Kuva 54 f. 60600
Störsvik Ålandsberget
näkyvä röykkiöltä A alarinteeseen
kohti muita hautoja




Kuva 55 f. 60601
Störsvik Ålandsberget
röykkiö A



Kuva 56 f. 60599
Störsvik Sandfjärden
röykkiö A pohjoisesta



Kuva 57 f. 60598
Störsvik Sandfjärden
röykkiö B kuvattuna röykkiöltä A



Kuva 58
Pikkala Vårdö
röykkiö A:n reunakiviä

f. 60596



Kuva 59
Pikkala Vårdö
röykkiö B etelästä

f. 60597