


Arkkiv. nro. 330/9.12.2002

**Sodankylä
Pelkosenniemi
Kemijärvi**

PYHÄ - LUOSTO OSAYLEISKAAVAINVENTOINTI

Taisto Karjalainen 2000



**MUSEOVIRASTO
ARKEOLOGIAN OSASTO**

Sisällysluettelo

	sivu:
1. Johdanto	1
2. Alueen luonne	1
3. Kohdekuvaukset	2
3.1. Sodankylä	2
Sodankylä	
230 Tuollo - oja	2
231 Morsionoja	3
232 Käyräsjoki	3
233 Vaiskojoja	4
234 Myllykangas	4
235 Korteoja	5
236 Leukaoja N	5
237 Jäkäläkumpu	6
3.2. Pelkosenniemi	6
111 Rajaoja	6
112 Korteselkä	7
113 Pyhänhovi	7
114 Sonnikuusenjätkä 1	8
115 Sonnikuusenjätkä 2	8
116 Sonnikuusenjätkä 3	9
117 Kaikokangas	9
118 Paistelahti	10
119 Kortelammit	11
3.3. Kemijärvi	12
321 Vuostimojärvi	12
4. Aikaisemmat tutkimukset	13
4.1. Inventoinnit	13
4.2. Kaivaukset	13
4.3. Aikaisemmin tunnetut kohteet	13
5. Muut inventointihavainnot	14
5.1. Ennen inventointia tunnetut kohteet	14
5.2. Historiallisen ajan kohteet	15
6. Löydöt ja yhteenveto	15
Karttaluettelo	17
Dialuettelo	18
Negatiiviluettelo	19
Kartta: inventointialue, uudet- ja vanhat kohteet	20
Kartta: inventoinnissa läpikäydyt alueet	21
Kohteiden peruskarttaotteet	22 - 44
Kohteiden yleiskarttaluonnokset	45 - 64
Valokuva - arkit	65 - 68

1. Johdanto

Sodankylän, Pelkosenniemen ja Kemijärven kuntien yhteishankkeeseen, Pyhä - Luosto -alueen yleiskaavaan liittyen alueella tehtiin myös muinaisjäännösinventointi. Lapin maakuntamuseon muistioon (31.3.2000) viitaten Museovirasto esitti 19.5.2000 kirjeessä (282/303/2000) kuukauden pituista kenttätyöjaksoa jälkitöineen, jonka kustannukset olisivat 82 000 mk. Yleiskaavan ohjausryhmä tilasi työn ja kenttätyö tehtiin ajalla: 19.6. - 13.7.2000. Käytännössä työ tapahtui siten, että allekirjoittanut kävi maastossa läpi muinaisjäännöksille otollisimmat esiintymisalueet. Kaava - alueella tällaisia olivat pienten jokien ja ojien tai soiden rajaamat hiekka- ja moreenikummut ja harjut, joissa kivikautisen asutuksen ja toisaalta myös pyynnin jättämät merkit voivat olla havaittavissa. Kaava - alueella on aiemmin inventoitu Kitisen ranta - alueita vesistö rakentamisen yhteydessä. Toisaalta Kitisen alkuperäinen ranta on jo rakentamisesta johtuen osittain tuhoutunut, joten inventointi kohdennettiin lähinnä Pyhä - Luosto -tunturialuetta ympäröivään maastoon. Itse tunturiylängöt ovat suurilta osin rakkakivikkoa ja epätodennäköisiä muinaisjäännösten esiintymisalueita. Inventointialueen laajat suot olivat osittain vaikeakulkuisia, eikä vähiten sääski- ja paarmakauden vuoksi, joka oli inventointiajankohtana pahin vuosiin.

Alueelta tunnettiin ennestään 12 muinaisjäännöstä. Inventoinnissa löytyi 18 uutta kohdetta sekä havaintoja kolmesta historiallisen ajan kohteesta.

Inventointityön paikallisena yhdyshenkilönä toimi Sodankylän kunnasta Mauri Norberg.
PL 60, 99601 Sodankylä (016) 618 125, kunnan vaihe (016) 6187.

Helena Nieminen 29.11.2000 Taina Kallio

2. Alueen luonne

Inventointialue jakautui kolmen kunnan alueelle, joissa jokaisessa maasto oli ominaislaatuinen sekä kasvillisuudeltaan, että maaperältään. Sodankylän osuudella otollisimmat alueet muinaisjäännöksille olivat Askan seudun ja Kitisen laakson eteläpuoliset hiekkakankaat, joihin pyyntikuoppia on ollut helppo kaivaa. Aluetta halkovat myös lukuisat pienet ojat ja joet, kuten Käyräsjoki, Morsion- sekä Tuollo - ojat. Pienet vesistöt ovat toimineet tehokkaina rajoittimina peurojen kululle yhdessä laajojen suoalueiden kanssa, joten alueella on ollut maastollisia edellytyksiä peuran kuoppapyynnille. Sodankylän alueen keskiosaa hallitsi Luoston kivirakka, jossa voisi esiintyä kivikkoon kaivettuja purnuja. Kivikko oli kuitenkin vaikeakulkuista eikä sen intensiivinen läpikäyminen ollut mielekäästä, koska maastossa oli myös helpommin saavutettavia alueita ja jotka todennäköisemmin sisälsivät myös muinaisjäännöksiä. Sodankylän lounais- ja länsiosissa on laajoja soita, jossa Torvisen ja Lehtovaaran kylien ympäristössä on joitakin potentiaalisia muinaisjäännösalueita soiden ympäröimissä hiekkakummuissa.

Pelkosenniemen inventointialueen jakoi itä- ja länsiosaan Pyhä - Luoston tunturialue. Länsiosa oli tasaista Siurunjokilaaksoa, jota hallitsi vetiset suot ja saviperäiset kangasmaastot. Länsipuolella oli laajoja hiekkakankaita etenkin Mairivaaran pohjois- ja itäpuolella. Erityisen pyyntimaaston muodosti Soutajan ja Pyhätunturin välinen laakso, jossa tunturien rinteet ovat toimineet luonnollisena siulana peuran pyynnille. Alueelta tavattiinkin useita pyyntikuoppasysteemejä.

Kemijärven kunnan alueella Sieni- ja Sarviselän maastot olivat kivikkoisia moreenikankaita, joista ei tavattu muinaisjäännöksiä. Sen sijaan Vuostimojärven itäpään hiekkaharju ja Vuostimon kylän hiekkamaat ovat tarjonneet oivallisen pyyntimaaston. Kemijärven osuudesta suuri osa oli Pyhä- ja Vuostimojokien laaksoa, jotka olivat erittäin vaikeakulkuista, vetistä suota. Koko inventointialue on

pääasiallisesti rakentamatonta luonnontilassa olevaa maastoa, jossa tietyn tyyppisten muinaisjäännösten, kuten asuinpaikkojen havaitseminen on vaikeaa, koska merkit asumisesta ovat maaperässä kasvillisuuden ja turpeen peitossa.

Alueen maankäytössä uhka muinaisjäännöksille on lähinnä mökkirakentaminen, joka oli levittäytynyt samoille alueille kuin muinaisjäännöksetkin eli pienten jokien varsilla oleville hiekkakankaille.

3. Kohdekuvaukset

3.1 Sodankylä

Kohde: Sodankylä 230 Tuollo - oja Tyyppi: pyyntikuoppa
Ajoitus: ajoittamaton
Peruskartta: 371310 AIHKIPALONAAPA
X: 7462875 Y: 3490068 Z: 168 mpy. GPS acc 4,7 epe7 dop 1,4
Kylä: 425 Vaiskojärvi
Tila: Homeselkä 17:11
Omistaja: Stora Enso
Löydöt: -
Diat: 44298
Kunto: koskematon
Uhanalaisuus: ei ilmeistä uhkaa.
Tutkimustarve: ei vaadi toimenpiteitä.
Aikaisemmat tutkimukset:-

Kohteen kuvaus: Kohde sijaitsee Sodankylän kirkosta 19 km suuntaan 176 goonia. Pyyntikuoppa sijaitsee Kitisen ja Aska - Luosto -välisen maantien välillä kulkevan Tuollo - ojan länsirannalla, noin 45 metrin etäisyydellä tiestä. Alueen maasto on jäkälää ja mäntyä kasvavaa hiekkakangasta. Pyyntikuoppa sijaitsee Tuollo - ojaan laskevan jyrkän törmän päällä noin 7 metriä törmän reunasta. Kuoppa on pyöreä ja valliton, halk. 4 m, syv. 50 cm.

Kohde: Sodankylä 231 Morsionoja Tyyppe: pyyntikuoppa
 Ajoitus: ajoittamaton
 Peruskartta: 3713 07 ASKA
 X: 7464183 Y: 3488594 Z: 175 mpy. GPS acc 6,0 epe 7 dop 1,8
 Kylä: 421 Torvinen
 Tila: 14:19 Mainiemi
 Omistaja: Laajala Arto Sakari, Rovaniementie 1634, 99550 Aska
 Löydöt:-
 Diat: 44299
 Kunto: Koskematon
 Uhanalaisuus: ei ilmeistä uhkaa.
 Tutkimustarve: ei vaadi toimenpiteitä.
 Aikaisemmat tutkimukset:-

Kohteen kuvaus: Kohde sijaitsee Sodankylän kirkosta 17 km suuntaan 178,5 goonia. Pyyntikuoppa on Morsionojan eteläisellä rantatörmällä, jossa kasvaa mäntymetsä. Pyyntikuopan koillispuolella 62 metrin päässä kulkee Aska - Luosto -maantie. Morsionojan rantatörmä on jyrkkä ja sen etäisyys kuopasta on 8 metriä. Pyyntikuoppa on pyöreä, valliton, koko 2 m x 2m, syv. 50 cm.

Kohde: Sodankylä 232 Käyräsjoeki Tyyppe: pyyntikuoppa
 Ajoitus: ajoittamaton
 Peruskartta: 3713 07 ASKA
 X: 7466465 Y: 3486418 Z: 175 mpy. GPS acc 3,2 epe 4 dop 0,9
 Kylä: 425 Vaiskojarvi
 Tila: 15:15 Takalo
 Omistaja: Yliaska Arvo perik./ Martti Yliaska, Pilkkeentie 17, 99550 Aska
 Löydöt:-
 Diat: 44300
 Kunto: koskematon
 Uhanalaisuus: ei ilmeistä uhkaa.
 Tutkimustarve: ei vaadi toimenpiteitä.
 Aikaisemmat tutkimukset: -

Kohteen kuvaus: Kohde sijaitsee Sodankylän kirkosta 14,2 km suuntaan 185 goonia. Kuoppa sijaitsee Käyräsjoen ja Kattilajänkä - Aska -hiekkatien välisellä hiekkaharjulla. Kuopan lounaispuolella hiekkarinne muodostaa jyrkän törmän Käyräsjokea ympäröivään suohon 5 metrin etäisyydellä kuopasta. Kohteessa maasto on mäntyä kasvavaa jäkäläkangasta. Kuoppa oli soikea ja valliton, koko: 3 m x 4m, syv. 40 cm.

Kohde: Sodankylä 233 Vaiskojoeki Tyyppi: pyyntikuoppa
 Ajoitus: ajoittamaton
 Peruskartta: 3624 09 TORVINEN
 X: 7457 13 - 22 Y: 3482 22 - 40 Z: 210 mpy.
 Kylä: 421 Torvinen
 Tila: Halavari 4:23 Tila: Kontin lepo 4:15
 Omistaja: Valtonen Vilma Annikki Omistaja: Siikki Mikko Johannes
 Rovaniementie 2596, 99540 Torvinen Muurkaisentie 122, 41450 Leppälahti
 Löydöt:-
 Diat:-
 Kunto: koskematon
 Uhanalaisuus: ei ilmeistä uhkaa.
 Tutkimustarve: ei vaadi toimenpiteitä.
 Aikaisemmat tutkimukset:-
 Kohteen kuvaus: Kohde sijaitsee 23,5 km Sodankylän kirkosta suuntaan 203,5 goonia. Kohteen maasto on Vaiskojoen rannalla sijaitsevaa hiekkakangasta, jota ympäröi laaja suoaukea. Maaston kasvillisuus on nuorta mäntymetsää. Viisi kuopista sijaitsee Torvinen - Vaiskojoeki välisen hiekkatien länsipuolella ja yksi tien itäpuolella lähellä kesämökkiä.
 Kuoppien koot:
 Pk 1: Pyöreä, vallillinen, halk. 4m. ilman valleja. syv. 50 cm.
 Pk 2: Soikea, valliton, halk. 4 m, syv. 50 cm.
 Pk 3: Pyöreä, vallit n. 1m, halk. ilman valleja 2 m, syv. 1m.
 Pk 4: Soikea, valliton, 2m x 1 m, syv. 40 cm.
 Pk 5: Soikea, vallillinen, 4m x 2m, syv. 70 cm.
 Pk 6: Pyöreä, vallillinen, halkaisija 6 m, syv. 60 cm. Vallit osittain yhteiset kuopan 5 kanssa.

Kohde: Sodankylä 234 Myllykangas Tyyppi: pyyntikuoppa
 Ajoitus: ajoittamaton
 Peruskartta: 3713 07 ASKA
 X: 7465376 Y: 3487418 Z: 180 mpy. GPS acc 6,3
 Kylä: 425 Vaiskojärvi
 Tila: 12:36 Vierelä
 Omistaja: Rahkola Jorma, Hanunkuja 17, 99550 Aska
 Löydöt:-
 Diat: 44301
 Kunto: koskematon
 Uhanalaisuus: ei ilmeistä uhkaa.
 Tutkimustarve: ei vaadi toimenpiteitä.
 Aikaisemmat tutkimukset:-
 Kohteen kuvaus: Kohde sijaitsee Käyräsjoen ja Aska - Luosto maantien välistä kulkevan voimajohtolinjan alla. Kohteen maasto on voimajohdon alaista raivattua hiekkakangasta, joka 20 metriä kohteesta pohjoiseen laskeutuu jyrkkänä rinteinä Käyräsjoen soiseen rantaan. Kohteen eteläpuolella 60 metrin päässä yhtyvät Askasta Luostolle vievät uusi ja vanha tie. Pyyntikuoppa on soikea, vallillinen, koko mitattuna ilman valleja: 2 m x 1 m, syv. 40 cm.

Kohde: Sodankylä 235 Korteoja Tyyppi: pyyntikuoppa
 Ajoitus: ajoittamaton
 Peruskartta: 3713 10 AIHKIPALONAAPA
 X: 746275 (Y: 349344) Z: 165 mpy.
 Kylä: 425 Vaiskojärvi *Y = 349344 (235 Korteoja (S, 21))*
 Tila: 6:2 Korteoja Tila: 24:0 Korpela
 Omistaja: Kemijoki Oy Omistaja: Karhu Esko
 Valtakatu 9, 96100 Rovaniemi Korpjoentie 702, 99550 Aska

Löydöt:-

Diat:-

Kunto: koskematon

Uhanalaisuus: ei ilmeistä uhkaa.

Tutkimustarve: ei vaadi toimenpiteitä.

Aikaisemmat tutkimukset:-

Kohteen kuvaus: Kohde sijaitsee 20,2 km Sodankylän kirkosta suuntaan 168 goonia. Kohde sijaitsee Kurkiaskan voimalaitokselta Tervahaudanharjulle vievän hiekkatien itäpuolella. Kohteen eteläpuolitse kulkee Korteoja ja pohjoispuolitse sähkölinja. Kohteen maasto on raivattua mäntykangasta, joka muodostaa koillista kohden kohoavan rinteeseen. Etelässä ja kaakossa rinne laskee Korteojaa ympäröivään suohon. Kohteessa on kaksi pyyntikuoppaa, kuoppa 1 on pyöreä, valliton ja halkaisijaltaan 3 m. Kuopan syvyys on 50 cm. Kuoppa 2 on soikea, valliton ja sen koko on 1m x 4 m, syvyys 70 cm.

Kohde: Sodankylä 236 Leukaoja N Tyyppi: pyyntikuoppa
 Ajoitus: ajoittamaton
 Peruskartta: 3624 08 VUOJÄRVI
 X: 7445610 Y: 3487403 Z: 232 mpy. GPS acc 3,5 Epe 4 Dop 1
 Kylä: 426 Vuojärvi
 Tila: 4:6 Harjula Tila: 2:8 Halvari
 Omistaja: Vuontisvaara Vieno Valtterin pk/ Omistaja: Mattila Jukka Antero
 Vuontisvaara Rauni Tellervo Kotilahdentie 28 A
 Kotilahdentie 17, 99530 Vuojärvi 99530 Vuojärvi

Löydöt:-

Diat: -

Kunto: koskematon

Uhanalaisuus: ei ilmeistä uhkaa

Tutkimustarve: ei vaadi toimenpiteitä

Aikaisemmat tutkimukset:-

Kohteen kuvaus: Leukaojan pyyntikuoppa sijaitsee 35,1 km Sodankylän kirkosta suuntaan 191 goonia. Pyyntikuoppa on muodoltaan soikea ja valliton ja sen koko on 2m x 1,5 m. Kohteessa maasto on laajasta suoaukeasta kohoavaa moreeniharjannetta, jossa kasvaa mäntymetsää. Pyyntikuoppa sijaitsee moreeniharjanteen laella. Kohteen kaakkois- ja eteläpuolitse kulkee hiekkatie Moitamaasta Vuovaaranaavalle.

Kohde: Sodankylä 237 Jäkäläkumpu Tyyppe: kvartsien löytöpaikka

Ajoitus: kivikausi / varh. metallikausi

Peruskartta: 3713 10 AIHKIPALONAAPA

X: 7462290 Y: 3494151 Z: 175 mpy.

Kylä: valtionmaa kiint.tunnus: 75889300160001

Tila:

Omistaja:

Löydöt: *KM 2240*

Diat: -

Kunto: koskematon

Uhanalaisuus: ei ilmeistä uhkaa.

Tutkimustarve: ei vaadi toimenpiteitä.

Aikaisemmat tutkimukset:-

Kohteen kuvaus: Kohteen maasto on hiekkainen kumpu, joka kasvaa nuorta mäntytaimikkoa. Kvartsit löytyivät Tervahaudanharjulle johtavan tien ojaleikkauksesta. Löytökohdasta etelään hiekkakumpu laskee suohon noin 30 m päässä. Alueelle on hiljattain rakennettu hiekkatietä ja kohteen eteläpuolella on Löytöjängänmaahan, Kurkiaskaan ja Tervahaudanharjuun johtavien teiden risteys. Tien ojaleikkauksessa oli muutama kvartsi - iskos ja punaiseksi palanutta maata.

3.2. Pelkosenniemi

1000012,157

Kohde: Pelkosenniemi 111 Rajaoja Tyyppe: pyyntikuoppa

Ajoitus: ajoittamaton

Peruskartta: 3642 02 MAIRIVAARA

X: 7440421 Y: 3508431 Z: 186 mpy. GPS acc 4,0 Epe 5,0 Dop 1,3

Kylä: 403 Pyhäjärvi

Tila: 8:66 Keidas

Omistaja: Pohjolan Osuuspankki

Koskikatu 12, 96200 Rovaniemi

Löydöt:

Diat: -

Kunto: koskematon

Uhanalaisuus: ei ilmeistä uhkaa.

Tutkimustarve: ei vaadi toimenpiteitä.

Aikaisemmat tutkimukset:-

Kohteen kuvaus: Kohde sijaitsee Pyhäjärveltä Luostolle vievän oikaisutien ja Rajaojan välisessä maastossa, joka on mäntyä kasvavaa hiekkakangasta. Kohteen eteläpuolella on suo, jonka eteläpuolelle on tehty hiekkapato. Padon länsipuolella on luontainen hiekkaharju, jonka laella pyyntikuoppa sijaitsee. Kuoppa on valliton ja soikea, kooltaan 2 m x 1 m ja syvyydeltään 50 cm.

1000012162

Kohde: Pelkosenniemi 112 Kortteselkä Tyyppi: pyyntikuoppa
 Ajoitus: ajoittamaton
 Peruskartta: 3641 04 VUOSTIMOJÄRVI
 X: 7437935 Y: 3511521 Z: 180 mpy. GPS acc 4,7 Epe 5 Dop 1,4
 Kylä: 403 Pyhäjärvi
 Tila: 201:88 Juhola
 Omistaja: Pyhäjärvi Toivo Aleksanteri
 Pyhäjärvi 98530 Pyhätunturi
 Löydöt:-
 Diat: 44308
 Kunto: koskematon
 Uhanalaisuus: ei ilmeistä uhkaa.
 Tutkimustarve: ei vaadi toimenpiteitä.
 Aikaisemmat tutkimukset:-
 Kohteen kuvaus: Pyyntikuoppa sijaitsee Pyhäjärven eteläpäästä Vitsa - aavalle kulkevan tunturien välisen solan pohjoisreunalla. Solan pohjalla on vetinen suo, johon Pyhätunturin ja Soutajankankaan ympärillä olevat metsäkankaat päättyvät. Kohteen maasto on kivistä ja kuivaa kangasta, josta puusto on hiljattain hakattu ja nykyisellään paikalla kasvaa harvakseltaan männyn taimia. Pyyntikuoppa oli soikea, valliton ja kooltaan 1 m x 3 m, syv. 40 cm. Kuopan reunalla ja pohjalla oli kiviä. Pyyntikuopan koillispuolitse kulkee Kortekankaantie 44 metrin päässä kohteesta.

1000012164

Kohde: Pelkosenniemi 113 Pyhänhovi Tyyppi: pyyntikuoppa
 Ajoitus: ajoittamaton
 Peruskartta: 3641 04 VUOSTIMOJÄRVI
 X: 7437422 - 493 Y: 3512083 - 298 Z: 180 mpy.
 Kylä: 403 Pyhäjärvi
 Tila: 201:71 Jänkä
 Omistaja: Pohjois-invest Oy
 Pl 2206, 96201 Rovaniemi
 Löydöt:-
 Diat: 44309
 Kunto: koskematon
 Uhanalaisuus: Alueelle rakennettu mökkejä ja rakentaminen ilmeisesti jatkuu tulevaisuudessa.
 Tutkimustarve: ei vaadi toimenpiteitä.
 Aikaisemmat tutkimukset:-
 Kohteen kuvaus: Kohteessa on kolme pyyntikuoppaa, joista ensimmäinen sijaitsee Kortelampien itäpuolella olevan suon metsäsaarekkeessa. Toinen kuopista on Kortekankaantien ja Vitsa - aavan - suon välisessä hiekkakankaassa. Kolmas kuoppa on Kortekankaantien ja Kammitien risteyksen lähimaastossa, joka on jyrkästi kohoavaa vaaran rinnettä.
 Pyyntikuoppa 1 on halkaisijaltaan 4m, pyöreä ja valliton. Kuopan syvyys on 60 cm.
 Pyyntikuoppa 2 on halkaisijaltaan 3 m, pyöreä ja vallillinen. Vallien leveys on 50 cm. Kuopan syvyys on 50 cm.
 Pyyntikuoppa 3 on halkaisijaltaan 2 m, pyöreä ja valliton. Kuopan syvyys on 40 cm.

Pk 1 GPS -paikannus: 3512083/7437422 acc 4,2 Epe 5 Dop 1,2
 Pk 2 GPS -paikannus: 3512157/7437493 acc 3,6 Epe 4 Dop 1,5
 Pk 3 GPS -paikannus: 3512298/7437437 acc 3,6 Epe 4 Dop 1,2

1000012154

Kohde: Pelkosenniemi 114 Sonnikuusenjätkä 1 Tyypki: pyyntikuoppa

Ajoitus: ajoittamaton

Peruskartta: 3642 05 SOUTAJA

X: 7444 341 Y: 3513 414 Z: 168 mpy. z: 168 mpy.

Kylä: 403 Pyhäjärvi

Tila: 5:9 Alimainen

Omistaja: Kilpelä Edna ja Yrjö

Pyhäjärvi, 98530 Pyhätunturi

Löydöt:-

Kuvat: -

Diat: 44315

Kunto: koskematon

Uhanalaisuus: ei ilmeistä uhkaa.

Tutkimustarve: ei vaadi toimenpiteitä.

Aikaisemmat tutkimukset: -

Kohteen kuvaus: Mairivaaran ja Pitkäpalon -kankaan välissä sijaitsee Sonnikuusenjätkä, jossa kulkee kaksi pohjois - etelä -suuntaista kapeaa ja matalaa hiekkaharjua. Harjut ovat ilmeisesti syntyneet paikalta virranneen veden muodostamina hiekkadyyneinä. Sonnikuusenjätkä 1 pyyntikuoppa sijaitsee itäisimmän harjun eteläkärjessä 20 metriä Mairivaaraan johtavan tien pohjoispuolella. Paikan maasto on mäntyä kasvavaa noin 30 m leveää hiekkaharjua, jonka molemmin puolin on suota. Pyyntikuoppa on pyöreä ja valliton, halkaisijaltaan 3 m ja syvyydeltään 50 cm.

1000012154

Kohde: Pelkosenniemi 115 Sonnikuusenjätkä 2 Tyypki: pyyntikuoppa

Ajoitus: ajoittamaton

Peruskartta: 3642 05 SOUTAJA

X: 7444 269 - 401 Y: 3513 342 - 346 Acc 4 Epe 4 Dop 1,1

Kylä: 403 Pyhäjärvi

Tila: 13:3 Sonnikuusikko

Omistaja: Perttunen Nante

Löydöt:-

Diat: 44316 - 44318

Kunto: alueen yli kulkee metsätraktoritie. Kuoppa 6 osittain tuhoutunut hiekkatien ojan kaivuussa.

Uhanalaisuus: ei ilmeistä uhkaa.

Tutkimustarve: ei vaadi toimenpiteitä.

Aikaisemmat tutkimukset:-

Kohteen kuvaus: Mairivaaran ja Pitkäpalo -kankaan välissä sijaitsee Sonnikuusenjätkä, jossa on kaksi pohjois - etelä suuntaista hiekkaharjua. Kohde sijaitsee läntisemmän harjun eteläpäässä. Pyyntikuopat ovat harjun suuntaisena jonona molemmin puolin Mairivaaraan johtavaa tietä. Harjulla kasvaa mäntymetsää, joka on vastikään raivattu. Harjun molemmin puolin on suota.

Kuoppien koko ja GPS -paikannukset

Pk 1 pit. 4 m lev. 4 m. syv. 50 cm. GPS 3513342/7444401 acc 5,1 Epe 4 Dop 1,1
 Pk 2 pit. 3 m lev. 3 m. syv. 50 cm. GPS 3513346/7444360 acc 4,0 Epe 4 Dop 1,6
 Pk 3 pit. 3 m lev. 3 m. syv. 40 cm. GPS 3513342/7444290 acc 4,2 Epe 4 Dop 1,6
 Pk 4 pit. 4 m lev. 4 m. syv. 50 cm GPS 3513346/7444269 acc 5,6 Epe 4 Dop 1,2
 Pk 5 pit. 4 m lev. 5 m. syv. 50 cm. Paikannus ei onnistunut tiheän kuusikon vuoksi.
 Pk 6 pit. 2 m lev. 2 m. syv. 40 cm. GPS 3513345/7444313 acc 5,4 Epe 6 Dop 1,4

1000012154

Kohde: Pelkosenniemi 116 Sonnikuusenjänkä 3 Tyyppi: pyyntikuoppa
 Ajoitus: ajoittamaton
 Peruskartta: 3642 05 SOUTAJA
 X: 7444 341 Y: 3513 265 Z: 168 mpy. GPS acc 3,1 Epe 4 Dop 1,0
 Kylä: 403 Pyhäjärvi
 Tila: 5:9 Alimainen
 Omistaja: Kilpelä Edna ja Yrjö
 Löydöt:-
 Diat: 44319
 Kunto: koskematon
 Uhanalaisuus: ei ilmeistä uhkaa.
 Tutkimustarve: ei vaadi toimenpiteitä.
 Aikaisemmat tutkimukset: -

Kohteen kuvaus: Kohde sijaitsee Mairivaaran eteläkärjessä, joka rajoittuu Sonnikuusenjängään. Kohteen eteläpuolitse virtaa Pyhäjoki. Kohteen maasto on kankaan ja suon välillä olevaa rämettä, jossa kasvaa kuusi- ja lehtimetsää. Kohteen pohjoispuolitse 23 metrin etäisyydellä kulkee hiekkatie Mairivaaraan. Pyyntikuoppa on pyöreä ja valliton ja sen halkaisija on 3 m, syv. 40 cm.

1000012152

Kohde: Pelkosenniemi 117 Kaikokangas Tyyppi: pyyntikuoppa
 Ajoitus: ajoittamaton
 Peruskartta: 3642 05 SOUTAJA
 X: 7449 665 - 703 Y: 3512 100 - 153 Z: 166 - 168 mpy.
 Kylä: 402 Alaperä
 Tila: 73:7 Simuna
 Omistaja: Arvola Aaro, 98510 Saunavaara. Arvola Toivo, Vaihdekatu 3, 95420 Tornio
 Jääskeläinen Outi, Lehmustie 23 021, 20720 Turku.
 Tasala Sirkka, Vaalakaarre 90, 99710 Vaalajärvi
 Löydöt: -
 Diat: -
 Kunto: koskematon
 Uhanalaisuus: ei ilmeistä uhkaa.
 Tutkimustarve: ei vaadi toimenpiteitä.
 Aikaisemmat tutkimukset: -

Kohteen kuvaus: Kohteen pyyntikuopat ovat Akanvaaraan johtavan tien molemmin puolin. Kohteen pohjoispuolella sijaitsevan suon takana on Hietakangas, joka puolestaan rajautuu Kitiseen Suvannon kylän kohdalla. Kohteesta on Suvanto - Vuostimo -tielle noin 700 metriä. Kohteen maasto on hienoa hiekkaa, jossa kasvaa mäntymetsä ja niukkaravinteinen jäkäläkangas. Pyyntikuoppa 1 on soikea ja valliton, kooltaan 1 x 2m ja syvyydeltään 40cm. Pyyntikuoppa 2 on hieman epämääräinen laakea painanne, jonka koko on 2 x 4 m.
 Pk 1 GPS paikannus: 3512100/7449703 Acc 4,6 Epe 6 Dop 1,3.
 Pk 2 GPS paikannus: 3512153/7449665 Acc 4,5 Epe 5 Dop 1,3.

1000012159

Kohde: Pelkosenniemi 118 Paistelahti Tyyppi: pyyntikuoppa
 Ajoitus: ajoittamaton
 Peruskartta: 3642 01 PYHÄTUNTURI
 X: 7438 894 - 896 Y: 3510 240 - 423 Z: 170 - 175 mpy.
 Kylä: 403 Pyhäjärvi
 Tila: 2:33 Harjula
 Omistaja: Nunnukakerho Oy, Tommilankatu 23, 20300 Turku
 Löydöt:-
 Diat: 44321 - 44330

Kunto: Alueelle on rakennettu kesämökkejä ja osa kuopista on peitetty.
 Uhanalaisuus: Jos mökkirakentaminen jatkuu, alue on vaarassa tuhoutua.
 Tutkimustarve: Peitetyt muinaisjäännökset tulisi puhdistaa.

Aikaisemmat tutkimukset:-

Kohteen kuvaus: Pyyntikuoppa - alue sijaitsee Pyhäjärven etelärannalla. Kohteen eteläpuolitse kulkee Pyhänturilta Pyhäjärvelle ja Luostolle johtava maantie. Alueelle johtaa päätieltä hiekkatie, jossa on opastekyltti: Paistelahti. Paistelahden mökkialueella on useita kesämökkejä ja pyyntikuopat sijaitsevat mökkien välittömässä läheisyydessä. Alueella on yhteensä yhdeksän pyyntikuoppaa ja epämääräinen laaja painanne, joka voi olla kodanpohja. Kuoppia 2 ja 3 on peitetty turpeella ja kompostilla. Kohteen maasto on jyrkästi Pyhäjärveen laskevaa hiekkarinnettä, jossa kasvaa mäntymetsä.

Pyyntikuoppien koko ja GPS -paikannukset

Pk 1: pit. 1,5m lev.1m syv.50 cm.	GPS 3510423/7438894
alt 174 acc 5,7 Epe 6 Dop 1,7	
Pk 2: pit. 2m lev. 2,5 syv. 50 cm.	GPS 3510383/7438883
alt 184 acc 4,3 Epe 5 Dop 1,8	
Pk 3: pit. 2m lev.2m syv.10 cm valli 1m.	GPS 3510333/7438878
alt 152 acc 3,9 Epe 6 Dop 1,7	
Pk 4: pit. 2m lev. 1,5m syv. 40 cm.	GPS 3510317/7438871
alt 151 acc 5,7 Epe 12 Dop 2,0	
Pk 5: pit. 4m lev.4m syv. 10 cm valli 1m.	GPS 3510317/7438872
alt 185 acc 5,3 Epe 5 Dop 1,2	
Pk 6: pit. 4m lev.4m syv. 60 cm valli 1m.	GPS 3510288/7438886
alt 194 acc 5 Epe 5 Dop 1,3	
Pk 7: pit. 1,5m lev. 1m syv. 40 cm valli 1m.	GPS 3510261/7438890
alt 207 acc 4,6 Epe 8 Dop 1,4	
Pk 8: pit. 4,3m lev. 4,3m syv. 50 cm valli 1m.	GPS 3510266/7438917
alt 184 acc 4,5 Epe 7 Dop 1,3	
Pk 9: pit. 2m lev. 2m syv. 60 cm valli 1m.	GPS 3510267/7438978
alt 179 acc 4 Epe 4 Dop 1,1	
Kota: pit. 10m lev. 6m syv. 1m.	GPS 3510240/7438896
alt 178 acc 4,3 Epe 6 Dop 1,4	

1000012163

Kohde: Pelkosenniemi 119 Kortelammit Tyyppi: pyyntikuoppa
 Ajoitus: ajoittamaton
 Peruskartta: 3641 04 VUOSTIMOJÄRVI
 X: 7437 387 - 520 Y: 3511 717 - 925 Z: 180 mpy.
 Kylä: 403 Pyhäjärvi
 Tila: 2:171 Jänkä
 Omistaja: Pohjois-Invest Oy, PL 2206, 96201 Rovaniemi

Löydöt:-

Diat: 44302 - 44307

Kunto: Alueen läpi on vedetty viemäri, jonka yhteydessä kuoppa 6 on osittain peittynyt. Kuoppien 1,2 ja 3 alueella on ollut metsäpalo ja kuoppa - alueen itäpuolelta kulkee moottorikelkkareitti.

Uhanalaisuus: Aluetta uhkaa mökkirakentaminen.

Tutkimustarve: Peitetty pyyntikuoppa tulisi puhdistaa ja alueen rajat määrittää.

Aikaisemmat tutkimukset:-

Kohteen kuvaus: Kohde sijaitsee Pyhätunturin ja Korteselän välissä Vitsa -aavalla, joka on Pyhäjärven eteläpään johtava sola. Pyyntikuopat ovat solan eteläreunalla Pyhätunturin juurella sijaitsevassa kangasmaastossa, jossa kasvaa mäntymetsä. Alueen välittömässä läheisyydessä on mökkikylä.

Kuoppien koko ja GPS -paikannus

Pk 1: pit. 2m lev. 1m syv. 30 cm.

GPS 3511717/7437384 alt 200 acc 2,9 Epe 3 Dop 0,8

Pk 2: pit. 3m lev. 2m syv. 1m vallit 1m.

GPS 3511749/7437455 alt 205 acc 3 Epe 3 Dop 1

Pk 3: pit. 3m lev. 3m syv. 70 cm vallit 1m.

GPS 3511761/7437443 alt 202 acc 3,6 Epe 4 Dop 1,2

Pk 4: pit. 3m lev. 3m syv. 70 cm vallit 1m.

GPS 3511801/7437486 alt 190 acc 3,7 Epe 3 Dop 0,9

Pk 5: pit. 2,7 lev. 2,7 syv. 60 cm.

GPS 3511805/7437479 alt 198 acc 3,4 Epe 3 Dop 0,9

Pk 6: pit. 5m lev. 6m syv. 1m.

GPS 3511925/7437520 alt 190 acc 4,3 Epe 4 Dop 1,3

Pk 7: pit. 4m lev. 4m syv. 1,6m

GPS 3511958/7437491 alt 198 acc 3,9 Epe 4 Dop 1,1

painanne halk. 8m syv.1,6m valli 1m.

GPS 3511770/7437486 alt 197 acc 3,5 Epe 4 Dop 1,1

3.3 Kemijärvi 1000012097

Kohde: Kemijärvi 321 Vuostimojärvi Tyyppi: pyyntikuoppa

Ajoitus: ajoittamaton

Peruskartta: 3642 04 VUOSTIMOJÄRVI

X: 7431 719 - 725

Y: 3513 693 - 793

Z: 155 - 160 mpy.

Kylä: 415 Ylikylä

Tila: 0174 - 0012 Raasakka

Tila: 0174 - 0010 Annela

Omistaja: Oy Metsä - Botnia Ab

Omistaja: Lupporingi Oy

Löydöt:-

Diat: 44311

Kunto: koskematon

Uhanalaisuus: kohteen lähimaastossa on hiekkakuoppa, josta otetaan hiekkaa.

Tutkimustarve: ei vaadi toimenpiteitä.

Aikaisemmat tutkimukset:-

Kohteen kuvaus: Kohde sijaitsee Vuostimojärven itäpään ja suuren hiekkakuopan välisellä harjulla, jossa kasvaa mäntymetsää. Harjun kaakkoispuolitse kulkee tie Vuostimojärvelle. Harjun pohjoispuolella on Peräjänkä, jonka keskeltä Sienioja laskee Vuostimojärveen. Harju, jonka laella kuopat sijaitsevat kulkee itä länsi -suuntaisena ja kuopat katkaisevat harjun korkeimman kohdan kulkureitin.

Pyyntikuoppien koko ja GPS -paikannus

Pk 1: pit. 2m lev. 2m syv. 40 cm.

GPS 3513693/7431719 acc 6,6 Epe 8 Dop 2

Pk 2: pit. 2m lev. 1m syv. 40 cm.

GPS 3513780/7431725 acc 5,7 Epe 7 Dop 2,2

Pk 3: pit. 2m lev. 2m syv. 50 cm.

GPS 3513793/7431717 acc 5 Epe 7 Dop 1,9

Pk 4: pit 2m lev. 2m syv. 20 cm.

Ei paikannusta, sijaitsee kuopasta 1 länteen 2m.

Pk 5: pit 2m lev. 1m syv. 10 cm.

Ei paikannusta, sijaitsee kuopasta 1 pohjoiseen 2m.

4. Aikaisemmat tutkimukset

4.1. Inventoinnit:

K. Katiskoski: Kitisen alueen täydennysinventointi Kokkosnivan voimalan vaikutusalueella 1985.
 J. Kankaanpää & P. Halinen: Sodankylä Kurkikoski voimalaitos inventointi 1987.
 J. Kankaanpää: Sokli rikasteputkilinjan inventointi 1988.
 J. Kankaanpää: Sokli kaivoksen ja rikasteputkilinjan vaikutusalueen inventointi 1989.
 H. Kotivuori: Kemijärven inventointi 1990.

4.2. Kaivaukset:

K. Katiskoski: Sodankylä 70 Törmänen koekaiv. 1987.
 K. Katiskoski: Sodankylä 108 Vikevinniva koekaiv. 1987.

4.3. Aikaisemmin tunnetut kohteet:

Sodankylä 113 Kaunisvaara Tark. M. Torvinen 1998
 Kivikautinen asuinpaikka? x: 7461 55, y: 3493 20, z: 170 - 175
 Löydöt: sädekiviliuskeinen veitsen katkelma, kvartssia (KM 25914).

Sodankylä 103 Askankangas Inv. J. Kankaanpää & P. Halinen 1987
 Kvartsiasiuinpaikka x: 7466 05 y: 487 72, z: 170 - 175.
 Löydöt: kvartsiakaapimia, iskoksia ja palanutta luuta (KM 24183:1 - 4).

Sodankylä 31 Aittapelto A.M. Tallgren 1907
 Lappalaisasuinpaiikka x: 7457 y: 484.

Sodankylä 32 Lappalaisasuinpaiikka A.M. Tallgren 1907
 Kiiskilampi ja Aittakumpu x: 7454 y: 489.

Sodankylä 69 Vikevinniva Inv. K. Katiskoski 1985. Koekaiv. K. Katiskoski 1987.
 Kivikautinen löytöpaikka x: 7460 63 y: 493 90 z: 162.
 Löydöt: kvartsi - iskoksia (KM 22920)

Sodankylä 70 Törmänen Inv. K. Katiskoski 1985. Koekaiv. K. Katiskoski 1987.
 Kivikautinen asuinpaikka x: 7456 02 - 05 y: 497 26 - 34 z: 160.
 Löydöt: kvartsi - iskoksia (KM 22921)

Pelkosenniemi Pyhätunturi 1(4) Tark. A. Erä - Esko 1961
 Kiviröykkiöitä x: 7436 35 y: 506 66 z: 450.

Pelkosenniemi Pyhätunturi 2(5) Tark. A. Erä - Esko 1961
 Luola x: 7436 48 y: 506 78 z: 410.

Pelkosenniemi Uhriharju ja Pyhänkasteenlampi 17 Ei tarkastettu
Uhri- ja palvontapaikka x: 7436 90 y: 508 36 z: 419.

Pelkosenniemi Pyhäjärvi 3 Tark. A. Erä - Esko 1957
Kvartsilöytöpaikka x: 7442 15 y: 50975 z: 175 - 180.
Löydöt: kvartseja (KM 14171 ja 14172)

Kemijärvi Vuostimovaara 3 Inv. 1956 A. Erä - Esko, H. Kotivuori 1990, Tark. J.
Kankaanpää 1988.
Pyyntikuoppia x: 7431 68 y: 522 38 z: 174.
Löydöt: käyrä liuskeveitsi (KM 1906:3)

Kemijärvi 255 Vuostimovaara S Inv. J. Kankaanpää 1989, H. Kotivuori 1990.
pyyntikuoppia x: 7431 65 y: 522 00 z: 170.

5. Muut inventointihavainnot

5.1. Ennen inventointia tunnetut kohteet

Vanhoista kohteista tarkastettiin Sodankylässä sijaitsevat 31 Askankangas 103, 35 Kaunisvaara 114, Törmänen 70.

Askankankaan kohteessa oli havaittavissa muutamia kvartseja mökkitiellä. Kohteeseen oli rakennettu kesämökki ja mökille vievä tie, joita ei ole J. Kankaanpään raportin yleiskartassa vuodelta 1987. (Kts. Kankaanpään inventointi 1987). Kaunisvaara 113 kohteessa ei ollut havaittavissa maanpäällisiä merkkejä muinaisjäännöksestä. Paikasta otettiin GPS -paikannus: 3493209/7460047 acc 3,3 alt 176 Epe 4 Dop 0,9. Tien vieressä olevassa korkeuskiintopisteessä ilmoitettiin arvo 174,39. Törmäsen 70 asuinpaikalla ei ollut myöskään havaittavissa mitään merkkejä muinaisjäännöksestä. Ranta oli runsaan heinäkavillisuuden peitossa. Kohteesta otettiin GPS -paikannus Törmäsen talon kohdalta joen rannasta. GPS 3497461/7455892 acc 5,6 alt 159 Epe - Dop 2,1. Varsinainen asuinpaikka on Törmäsen talosta 100 - 150 m luoteeseen Kitisen rannalla. Torvisen kylässä olevat kohteet Sodankylä 31 ja 32 sekä Pelkosenniemen kohde Pyhäjärvi 3 olivat ilmeisesti peltomaassa, joka oli viljeltyä, eikä niissä tavattu merkkejä muinaisjäännöksestä.

Kemijärven kunnassa sijaitsevat Kemijärvi 3 Vuostimovaara S 255 ja Kemijärvi 3 Vuostimovaara pyyntikuoppakohteet kartoitettiin. Kohteista saatiin seuraavat GPS paikannukset:

133 Vuostimovaara S 225 GPS 3522046/7431635 acc 3,6 Epe 4, Dop 1. Mittaus on otettu eteläisemmästä, suuremmasta pyyntikuopasta, joka oli valliton ja halkaisijaltaan 1,5 m.

3 Vuostimovaara kohteessa oli neljä pyyntikuoppaa (kts. yleiskarttaluonnos s xx). Kuoppien mitat ja GPS paikannukset olivat seuraavat.

Pk 1: 2m x 1 m valliton, GPS 3522331/7431636 acc 9 Epe 1 Dop 9.

Pk 2: 1,5 x 2 m valliton, GPS 3522414/7431757 acc 3,6 Epe 3 Dop 1.

Pk 3: 1,5 x 2 m valliton, GPS 3522455/7431730 acc 4,4 Epe 5 Dop 1,5.

Pk 4: 2,5 x 2 m valliton, GPS 3522483/7431673 acc 3,6 Epe 5 Dop 1.

5.2. Historiallisen ajan kohteet

Vuostimojärven itäpuolella sijaitsevan Peräharjun eteläpuolella on tervahauta, jonka rakenteita on yhä näkyvissä. Tervahaudan keskusosa nousee hieman ylemmäksi ympäröivää korpimaastoa ja kummun ympärillä on matala ojpainanne. Tervahaudan GPS paikoituspiste oli 3512770/7430882 acc 5,4 Epe 4 Dop 1,2. Kts. peruskarttaote s. 42.

Suvannosta etelään kulkevan tien itäpuolella sijaitsevalla Kotaharjulla oli kaksi epämääräistä kuoppaa ja vanha niliäitä. Kuopat olivat Mairiaavan suosta nousevan hiekkaisen Kotaharjun reunassa. Kuoppien ympärillä oli havaittavissa kuopasta otetun maan kasoja, joten kuopat eivät olleet ilmeisen vanhoja. Kohteesta otettiin GPS paikannus niliäitalle johtavalta tieltä noin 5 metriä niliäitan itäpuolelta: 3513674/7447047 acc 4,2 Epe 5 Dop 1,2. Kts. peruskarttaote s. xx.

Askan itäpuolella laskevan Käyräsjoen pohjoispuolella sijaitsee Mustapääjängänmaa, jonka itäreuna rajautuu Mustapääjänpään. Jängän reunassa hiekkakankaalla on kolme epämääräistä kuoppaa, jotka ovat ilmeisen nuoria, koska niistä otettu maa muodostaa vielä selvästi erottuvia kasoja kuoppien vierellä. Yksi kuopista voi olla alkuperältään pyyntikuoppa, joka on reunoiltaan murtunut traktorin ajettua sen yli. Kohteen GPS paikannus oli seuraava: 3484874/7467152 acc 3,1 Epe 4 Dop 0,9. Kts. peruskarttaote s. cc.

6. Löydöt ja yhteenveto

Inventoinnissa löytyi kvartseja Jäkäläkummun kohteesta, jotka on luetteloitu KM -numerolle: 222445: 3.

Inventoinnissa löytyi 18 uutta kohdetta, joista 17 oli pyyntikuoppakohteita ja yksi kvartsilöytöpaikka. Ennestään tunnetuista tarkastetuista kohteista ainoastaan Askankankaan (103), Vuostimovaara S (255) ja Vuostimovaara (3) kohteet olivat maastossa havaittavissa. Pyhätunturin kohteita 4 ja 5 sekä Uhriharju ja pyhänkasteen lampea 17 ei tarkastettu, koska kohteiden kuvauksesta päätellen harju, lampi ja luola ovat luonnonmuodostelmia, joihin liittyvä perimätieto on tehnyt niistä muinaisjäännöskohteita.

Kaava - alue tuli kohtalaisen hyvin inventoiduksi kuukauden aikana. Laajimpia aukkoja inventoinnissa olivat Siurunaapa ja Mairivaaraa ympäröivät aapasuot. Edellä mainitut alueet ovat pääasiallisesti suota, jossa kohteita ei oletetusti sijaitse. Soissa on kuitenkin hiekkakumpujen muodostamia saarekkeita, joissa on mahdollisesti lähinnä pyyntikuoppakohteita. Alueiden heikompi inventointi johtui harvasta tiestöstä ja maaston vaikeakulkuisuudesta.

Uudet kohteet olivat pääasiassa koskemattomia. Suurin uhka lienee Pyhätunturin ja Soutajan välisessä laaksossa sijaitsevilla kohteilla, jotka sijaitsevat mökkiasutuksen välittömässä läheisyydessä. Paistelahden (118) kohteessa joitakin pyyntikuoppia oli peitetty kompostilla. Vuostimojärvi 321 kohteen itäpuolella oli laaja hiekanottoalue, josta ilmeisesti edelleen otettiin hiekkaa. Jos hiekanotto jatkuu harjun lakea länteen päin, ovat alueen pyyntikuopat vaarassa.

Inventoinnissa löytyneet kohteet olivat pääasiassa pyyntikuoppia. Kuopat sijaitsivat kaikissa kohteissa sellaisessa maastossa, jossa maaston elementit tukivat kuoppien käyttöä. Maaston muodot ovat rajanneet peurojen kulkua siten, että ne on ollut helpompi ohjata kulkemaan pyyntikuoppiin. Myös maaperä on ollut osasy kuoppien sijoittamiseen tietyille alueille. Esimerkiksi Askan seudun hienot hiekkamaat ovat olleet oivallisia kuoppien kaivuuympäristöjä. Inventointialueen lounaisosassa Siurunaapa ja Pyhätunturin eteläpuoliset alueet olivat kivikkoista ja saviperäistä maata, jossa ei esiintynyt kuoppia.

Karttaluettelo

Karttakopio: inventointialue, ennestään tunnetut ja inventoinnissa löytyneet kohteet s.20.

Karttakopio: inventoinnissa läpi käydyt alueet s. 21.

Kartat kohteittain

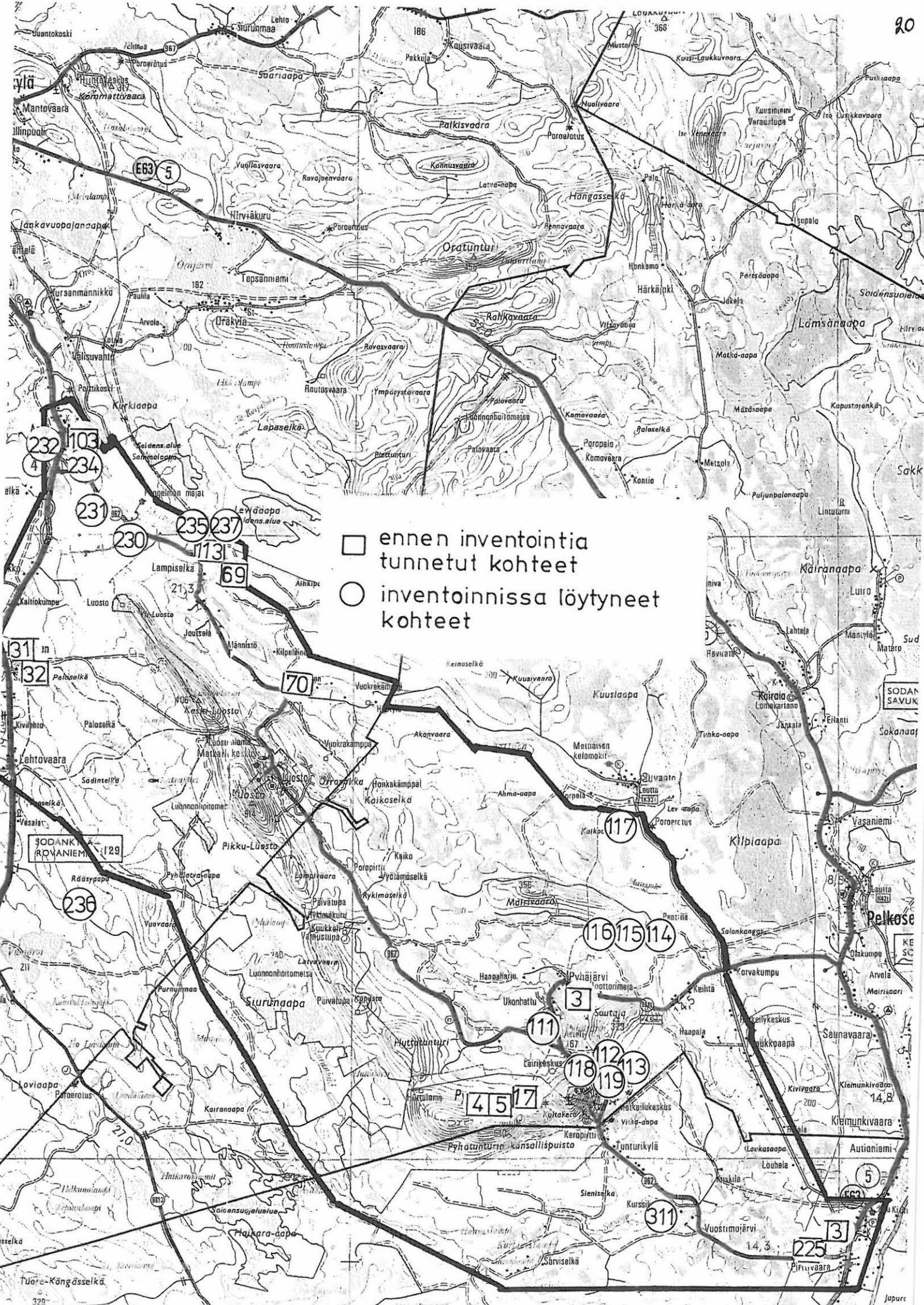
Kohde:	Peruskarttaote s.	Yleiskarttaluonnos s.
Sodankylä		
230 Tuollo - oja	22	45
231 Morsionoja	23	46
232 Käyräsjoki	24	47
233 Vaiskojoki	25	48
234 Myllykangas	26	49
235 Korteoja	27	50
236 Leukaoja N	28	51
237 Jäkäläkumpu	29	52
Pelkosenniemi		
111 Rajaoja	30	53
112 Korteselkä	31	54
113 Pyhänhovi	32	55
114 Sonnikuusenjätkä 1	33	56
115 Sonnikuusenjätkä 2	34	57
116 Sonnikuusenjätkä 3	35	58
117 Kaikokangas	36	59
118 Paistelahti	37	60
119 Kortelampi	38	61
Kemijärvi		
321 Vuostimojärvi	39	62
Ennestään tunnetut kohteet ja muut havainnot		
133 Vuostimovaara S 255	40	63
3 Vuostimovaara	41	64
Peräharjun tervahauta	42	
Kotaharjun epäm. kuopat	43	
Mustapääjätkänmaan epäm. kuopat	44	

Dialuettelo

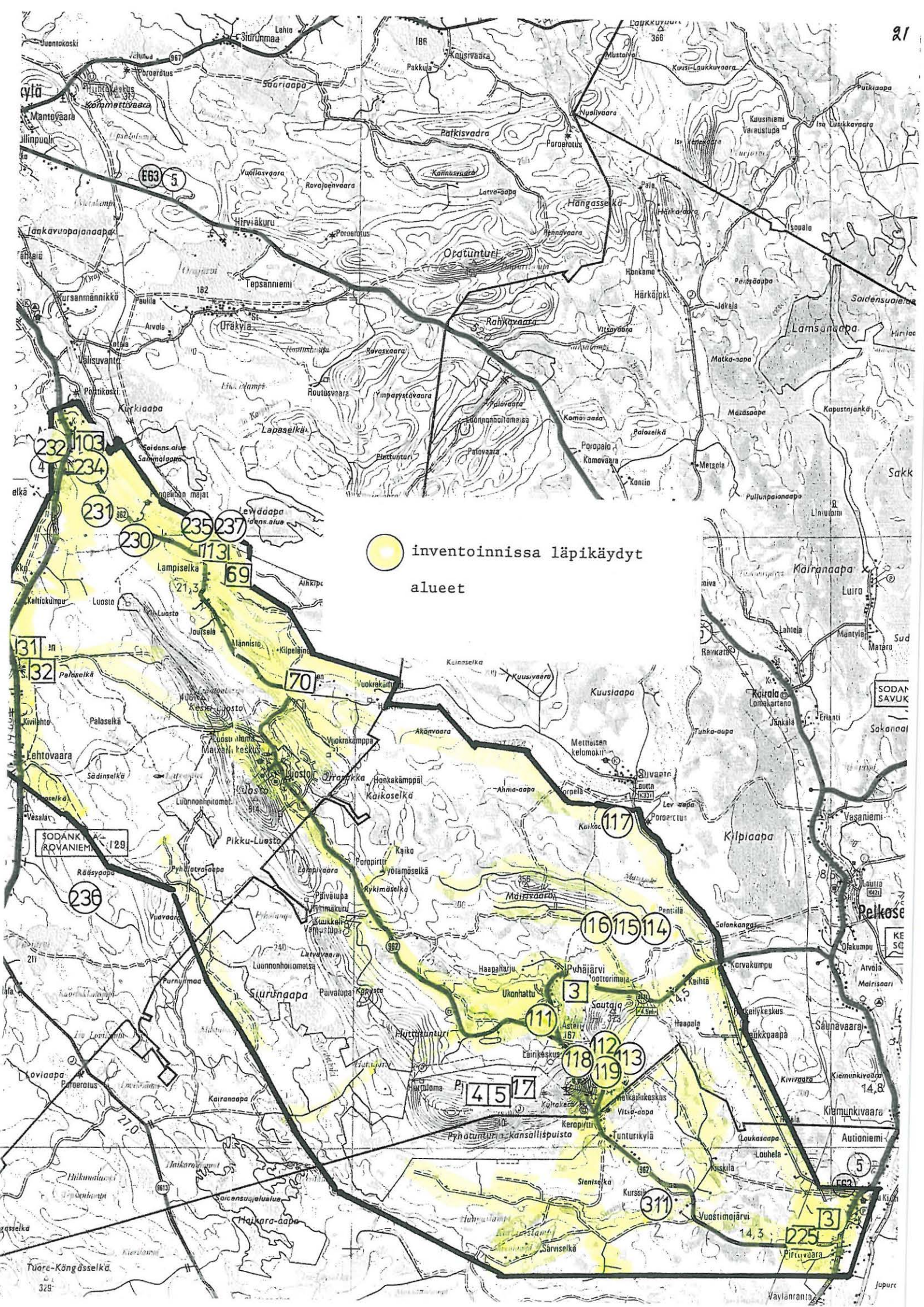
- 44298 Tuollo - oja, pyyntikuoppa.
Taustalla Aska - Luosto tie.
Kuv. T. Karjalainen
- 44299 Morsionoja, pyyntikuoppa.
W - E. kuv. T. Karjalainen
- 44300 Käyräsjoki, pyyntikuoppa.
WS - NE. Kuv. T. Karjalainen
- 44301 Myllykangas, pyyntikuoppa
NW - SE. Kuv. T. Karjalainen
- 44302 Kortelammit, pyyntikuoppa 3
E - W. T. Karjalainen
- 44303 Kortelammit, pyyntikuoppa 2
E - W. Kuv. T. Karjalainen
- 44304 Kortelammit, pyyntikuoppa 5
- 44305 Kortelammit, tervahauta
E - W. Kuv. T. Karjalainen
- 44306 Kortelammit, tervahauta
S - N. Kuv. T. Karjalainen
- 44307 Kortelammit, pyyntikuoppa-
alue taustalla. T. Karjalainen
- 44308 Korteselkä, pyyntikuoppa
E - W. Kuv. T. Karjalainen
- 44309 Pyhänhovi, pyyntikuoppa
N - S. Kuv. T. Karjalainen
- 44310 Pyhänhovi, pyyntikuoppa
suosaarekkeessa. T. Karjalainen
- 44311 Vuostimojärvi, pyyntikuopat
hiekkakuopan takana. T. Karjalainen
- 44312 Peräharjun tervahauta
Kuv. T. Karjalainen
- 44313 Kaikokangas, pyyntikuoppa
Taustalla hiekkatie
- 44314 Väliaapa niliaitta
kuv. T. Karjalainen
- 44315 Sonnikuusenjätkä 1
pyyntikuoppa S - N. Kuv. T. K.
- 44316 Sonnikuusenjätkä 2
pyyntikuoppa 2 S - N.
- 44317 Sonnikuusenjätkä 2
pyyntikuoppa 4 S - N. Kuv. T.K.
- 44318 Sonnikuusenjätkä 2
pyyntikuoppa 6. S - N. Kuv. T. K.
- 44319 Sonnikuusenjätkä 3
pyyntikuoppa W - E. Kuv. T. K.
- 44320 Näkymä Pyhätunturilta
inventointialueelle. Kuv. T. K.
- 44321 Paistelahti pyyntikuoppa 5
S - N. Kuv. T. K.
- 44322 Paistelahti pyyntikuoppa 5
S - N. Kuv. T. Karjalainen
- 44323 Paistelahti pyyntikuoppa 6
N - S. Kuv. T. Karjalainen
- 44324 Paistelahti pyyntikuoppa 8
W - E. Kuv. T. Karjalainen
- 44325 Paistelahti pyyntikuoppa 8
Kuv. T. Karjalainen
- 44326 Paistelahti pyyntikuoppa 7
E - W. Kuv. T. Karjalainen
- 44327 Paistelahti pyyntikuoppa 7
E - W. Kuv. T. Karjalainen
- 44328 Paistelahti asuinpainanne
E - W. Kuv. T. Karjalainen
- 44329 Paistelahti asuinpainanne
Kuv. T. Karjalainen
- 44330 Paistelahti pyyntikuopat 3 ja 4
kesämökin pihassa. Kuv. T. Karjalainen

Negatiiviluettelo

- 117303 Pelkosenniemi Pyhänhovi pyyntikuoppa 3 Kammitieltä nähtynä.
- 117304 Pyhänhovin pyyntikuoppa 3. Taustalla kortekankaantie. Huom. kuvan oikeassa yläreunassa Kammitien viitta.
- 117305 Pyhänhovin pyyntikuoppa 2. E - W.
- 117306 Pyhänhovin pyyntikuoppa 2. Taustalla Kortekankaantie.
- 117307 Pyhänhovin pyyntikuoppa 1 sijaitsee suon ympäröimässä metsäsaarekkeessa.
- 117308 Pyhänhovin pyyntikuoppa 1. N - S.
- 117309 Paistelahden pyyntikuoppa 9, taustalla kesämökki.
- 117310 Paistelahden kuoppa 10 on ilmeisesti kodanpohja.
- 117311 Paistelahden pyyntikuoppa 5. E - W.
- 117312 Etualalla Paistelahden pyyntikuoppa 5, oikealla mökkitie.
- 117313 Paistelahden pyyntikuoppa 3 sijaitsee kesämökin pihassa.
- 117314 Paistelahden pyyntikuoppa 1.
- 117322 Sodankylän Mustapääjängänmaan pyyntikuoppa?



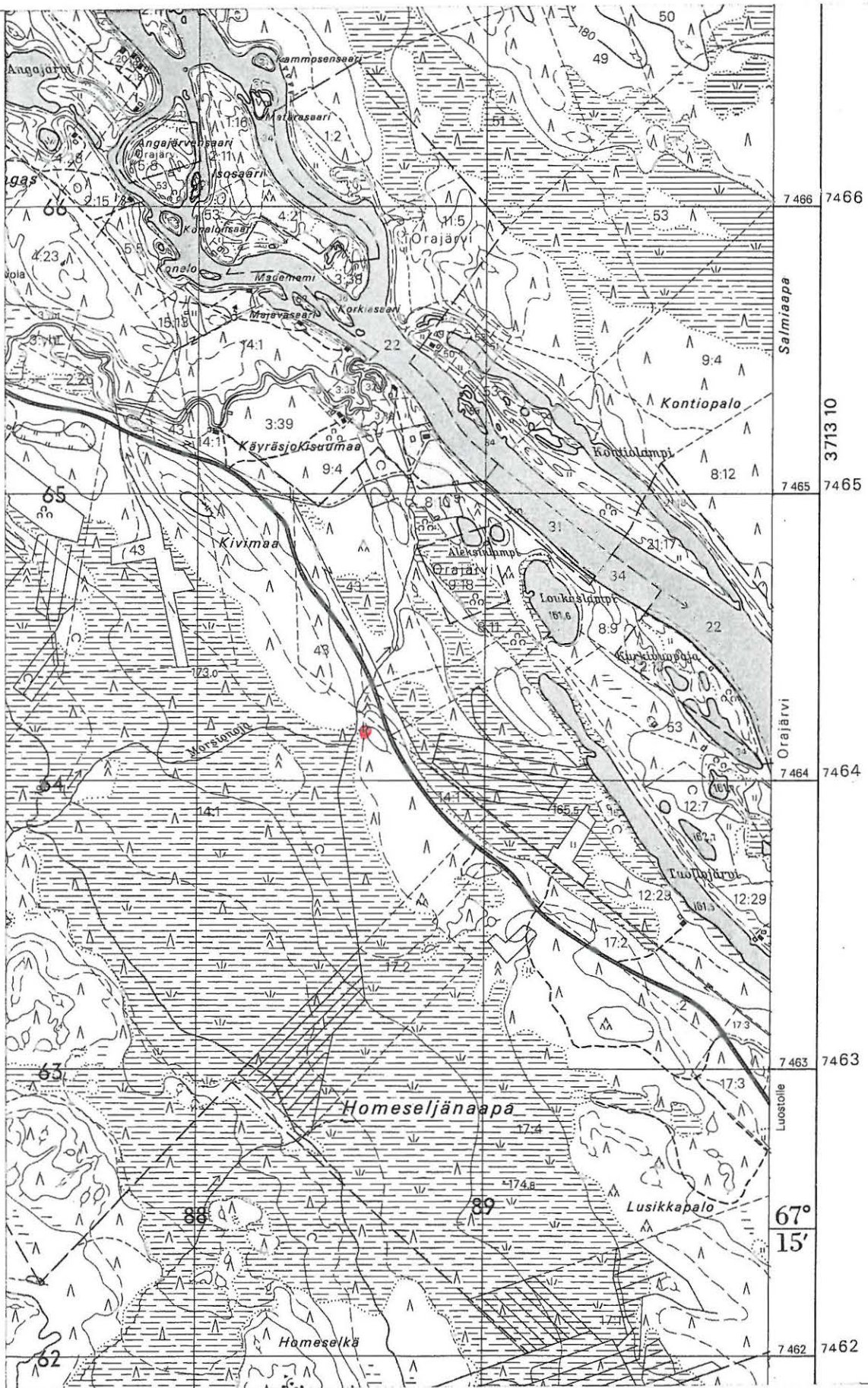
- ennen inventointia tunnetut kohteet
- inventoinnissa löytyneet kohteet



● inventoinnissa läpikäytyt
alueet

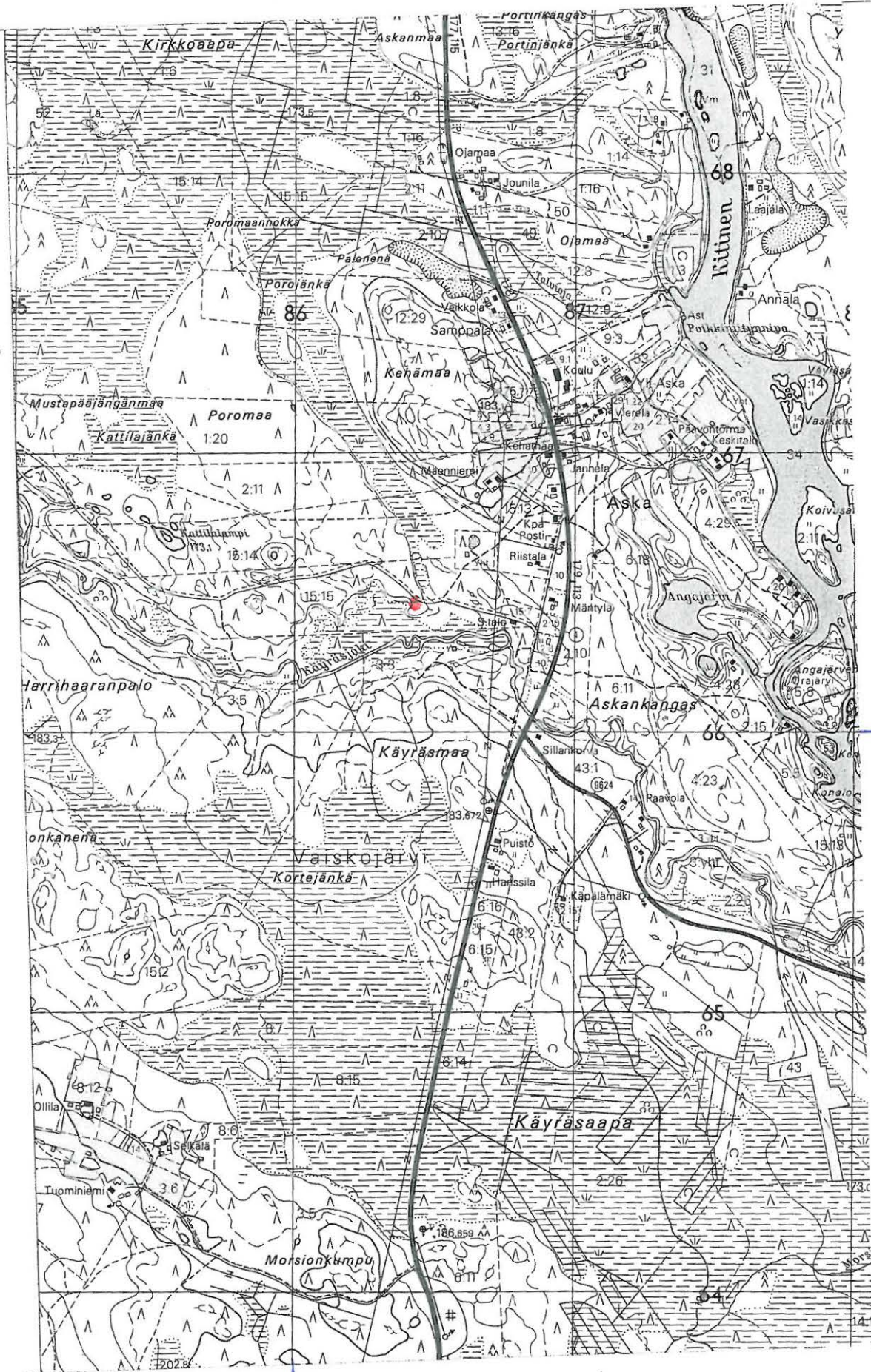
- 186
- 182
- 181
- 173
- 172
- 171
- 170
- 169
- 168
- 167
- 166
- 165
- 164
- 163
- 162
- 161
- 160
- 159
- 158
- 157
- 156
- 155
- 154
- 153
- 152
- 151
- 150
- 149
- 148
- 147
- 146
- 145
- 144
- 143
- 142
- 141
- 140
- 139
- 138
- 137
- 136
- 135
- 134
- 133
- 132
- 131
- 130
- 129
- 128
- 127
- 126
- 125
- 124
- 123
- 122
- 121
- 120
- 119
- 118
- 117
- 116
- 115
- 114
- 113
- 112
- 111
- 110
- 109
- 108
- 107
- 106
- 105
- 104
- 103
- 102
- 101
- 100
- 99
- 98
- 97
- 96
- 95
- 94
- 93
- 92
- 91
- 90
- 89
- 88
- 87
- 86
- 85
- 84
- 83
- 82
- 81
- 80
- 79
- 78
- 77
- 76
- 75
- 74
- 73
- 72
- 71
- 70
- 69
- 68
- 67
- 66
- 65
- 64
- 63
- 62
- 61
- 60
- 59
- 58
- 57
- 56
- 55
- 54
- 53
- 52
- 51
- 50
- 49
- 48
- 47
- 46
- 45
- 44
- 43
- 42
- 41
- 40
- 39
- 38
- 37
- 36
- 35
- 34
- 33
- 32
- 31
- 30
- 29
- 28
- 27
- 26
- 25
- 24
- 23
- 22
- 21
- 20
- 19
- 18
- 17
- 16
- 15
- 14
- 13
- 12
- 11
- 10
- 9
- 8
- 7
- 6
- 5
- 4
- 3
- 2
- 1

Morsionoja



7466 7466
 Salmisaapa
 3713 10
 7465 7465
 Orajärvi
 7464 7464
 7463 7463
 Luostole
 67°
 15'
 7462 7462

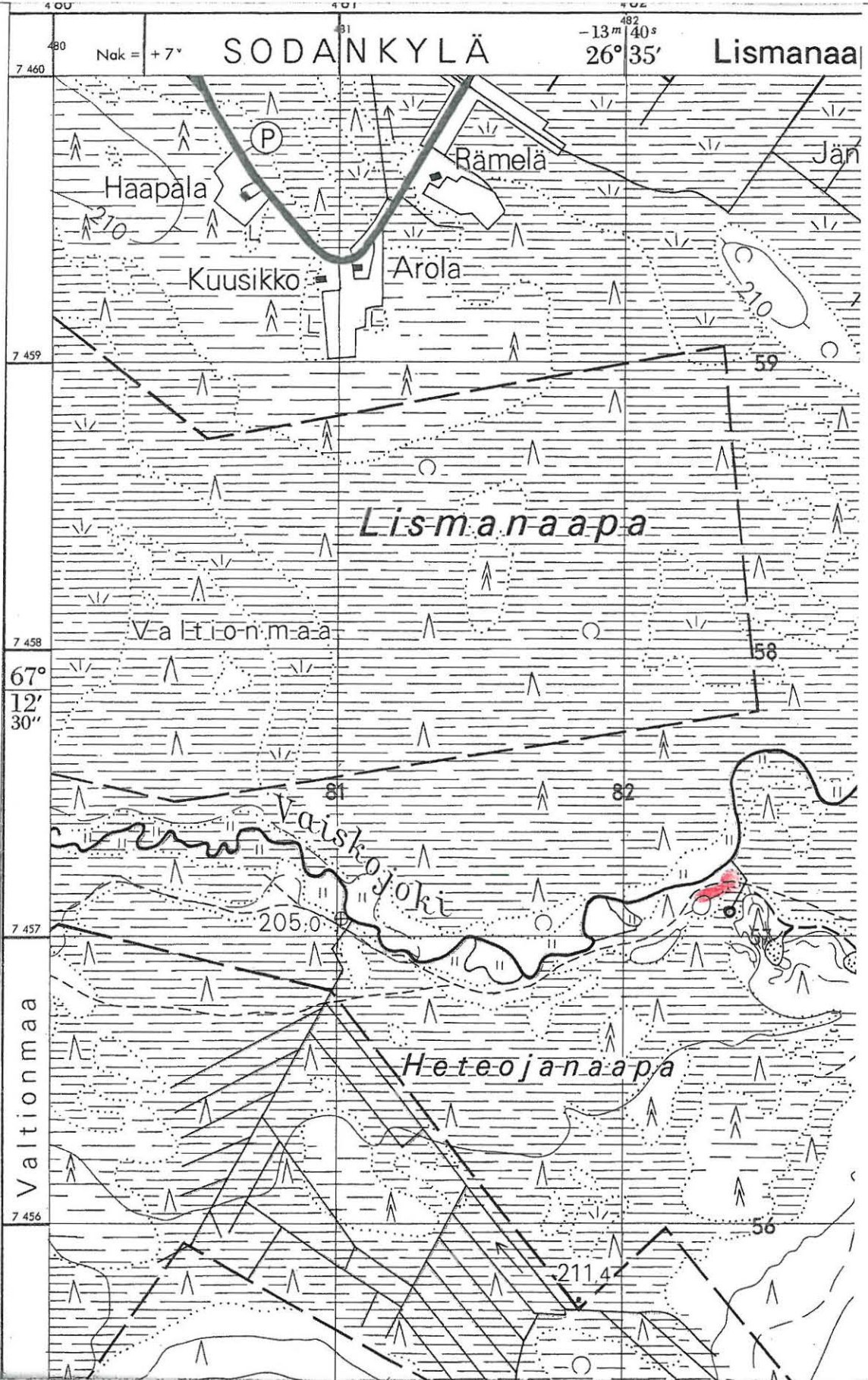
Käyräsjoki



7466

3486

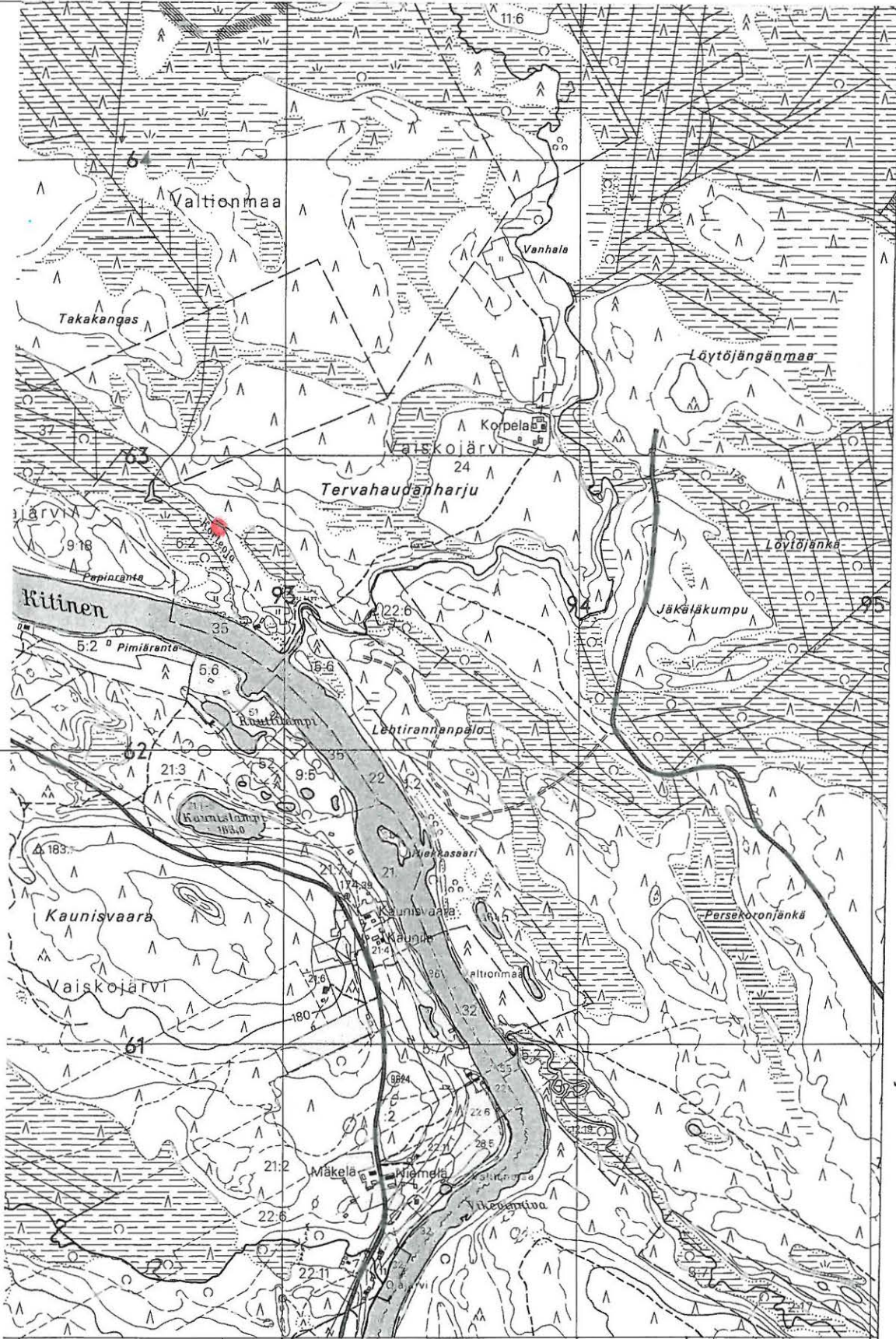
Vaiskojoki



Myllykangas



Korteoja

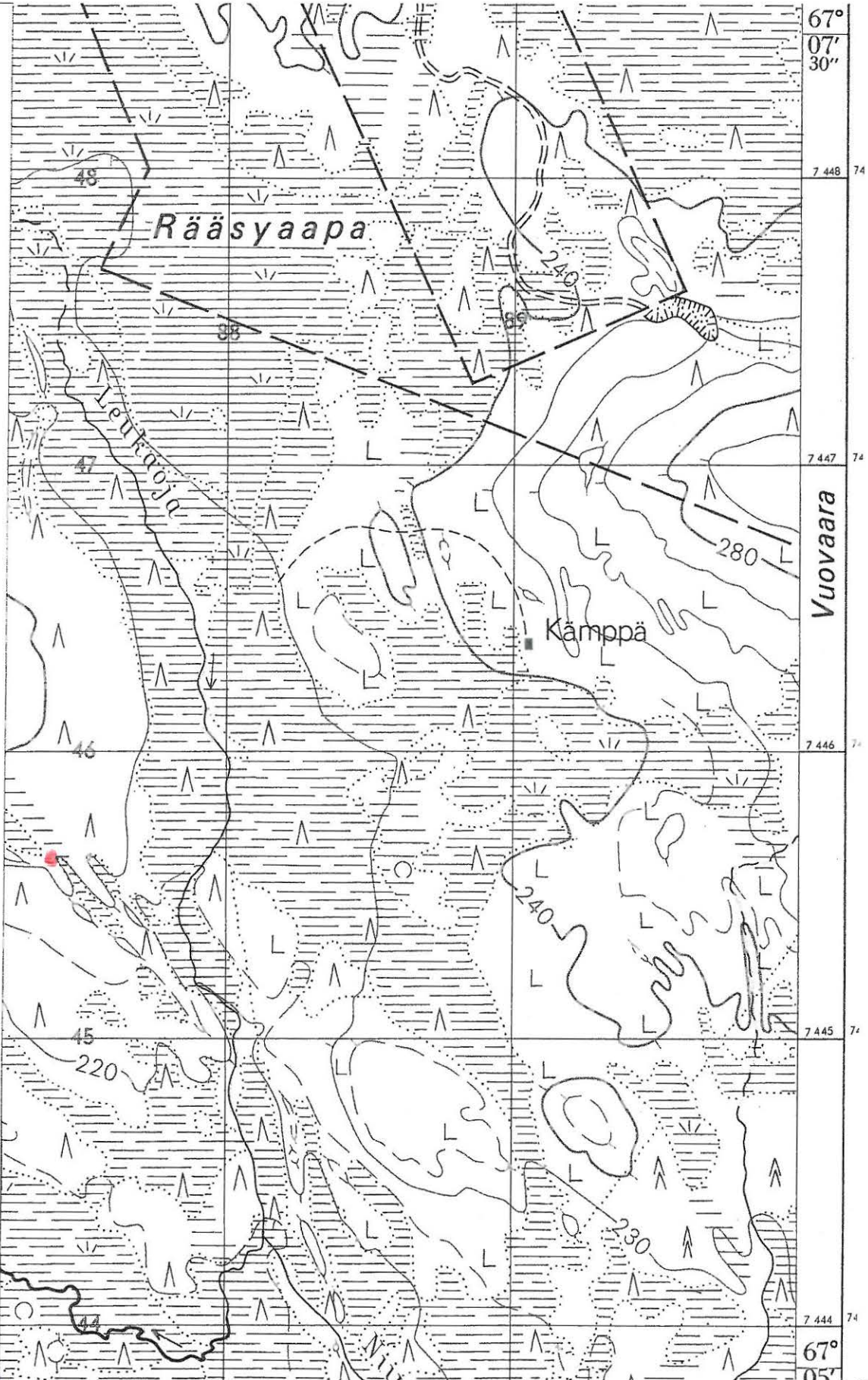


7462

2	26° 50' -12m 40s	Luostolle Valtionmaa 3493	Vikevinkangas 3494	Nak = + 2v	Ala-Korpijoki Vaikosaari 34
---	------------------	---------------------------	--------------------	------------	-----------------------------

3492 3493 3494

Leukaoja N



3487

Jäkäläkumpu

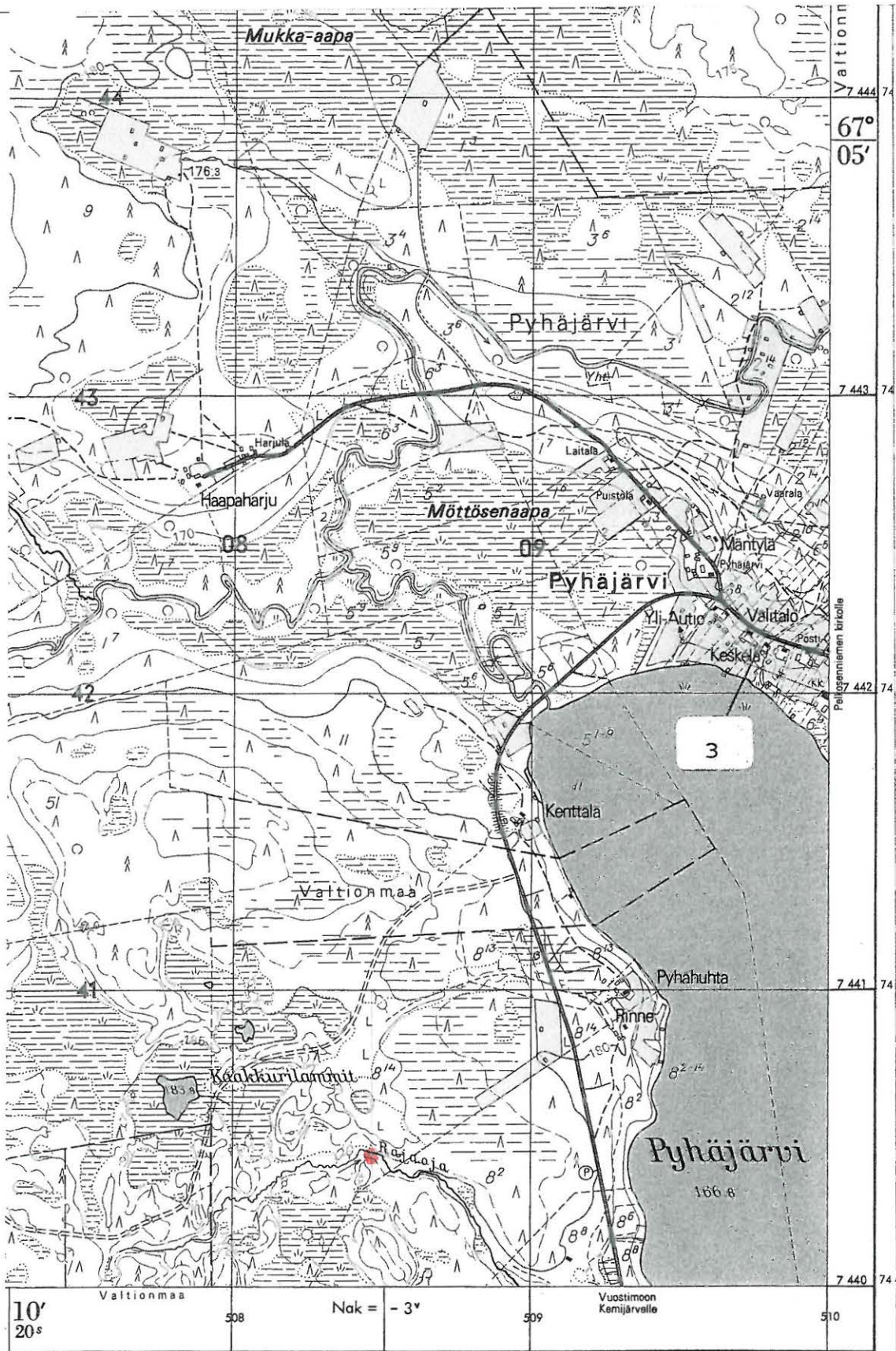


7462

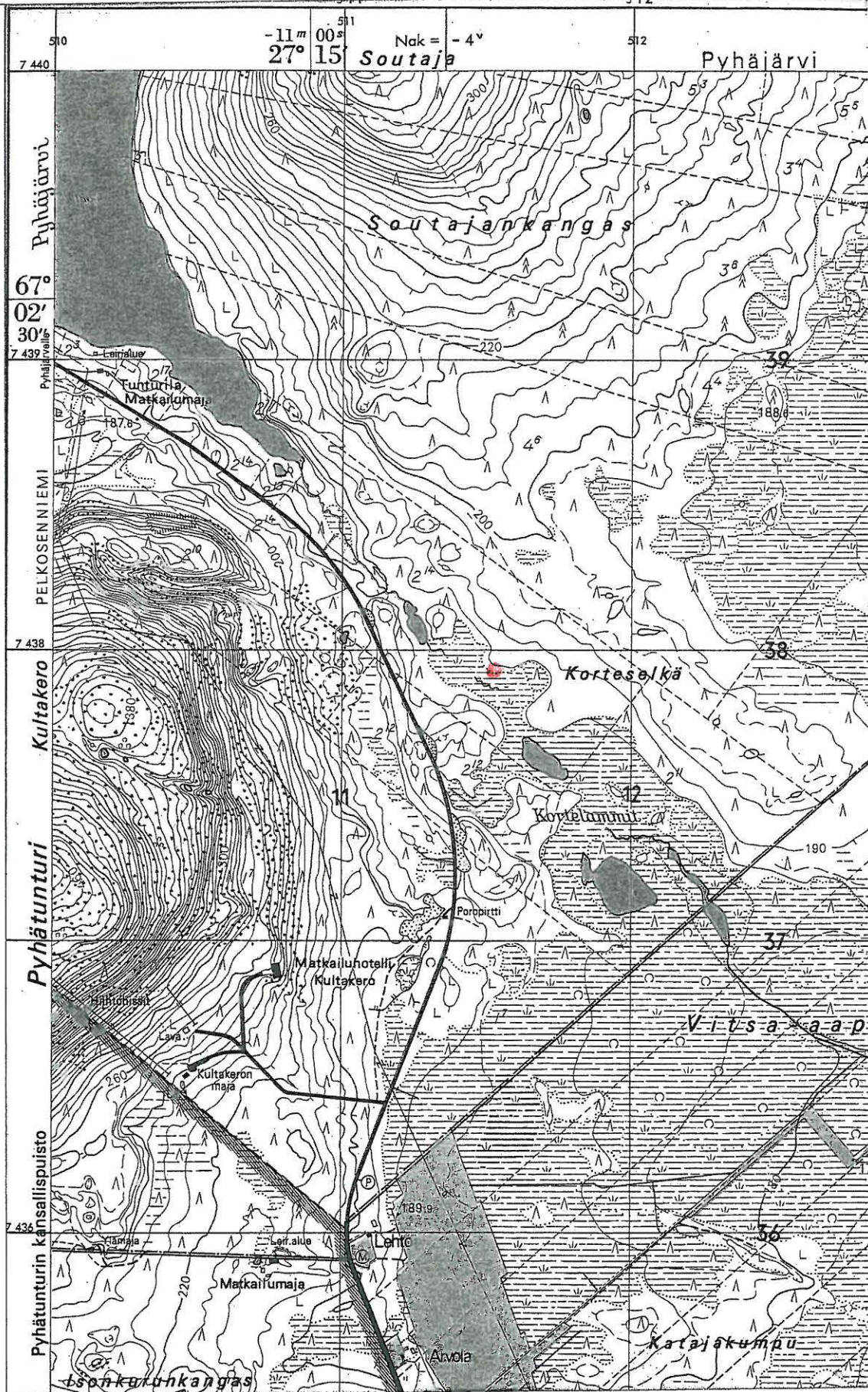
2	26° 50' -12m 40s	Luostolle Valtionmaa 3493	Vikevinkangas 3494 Nak = + 2'	Ala-Korpijoki Vaiskojarvi 34
---	------------------	---------------------------	-------------------------------	------------------------------

3494

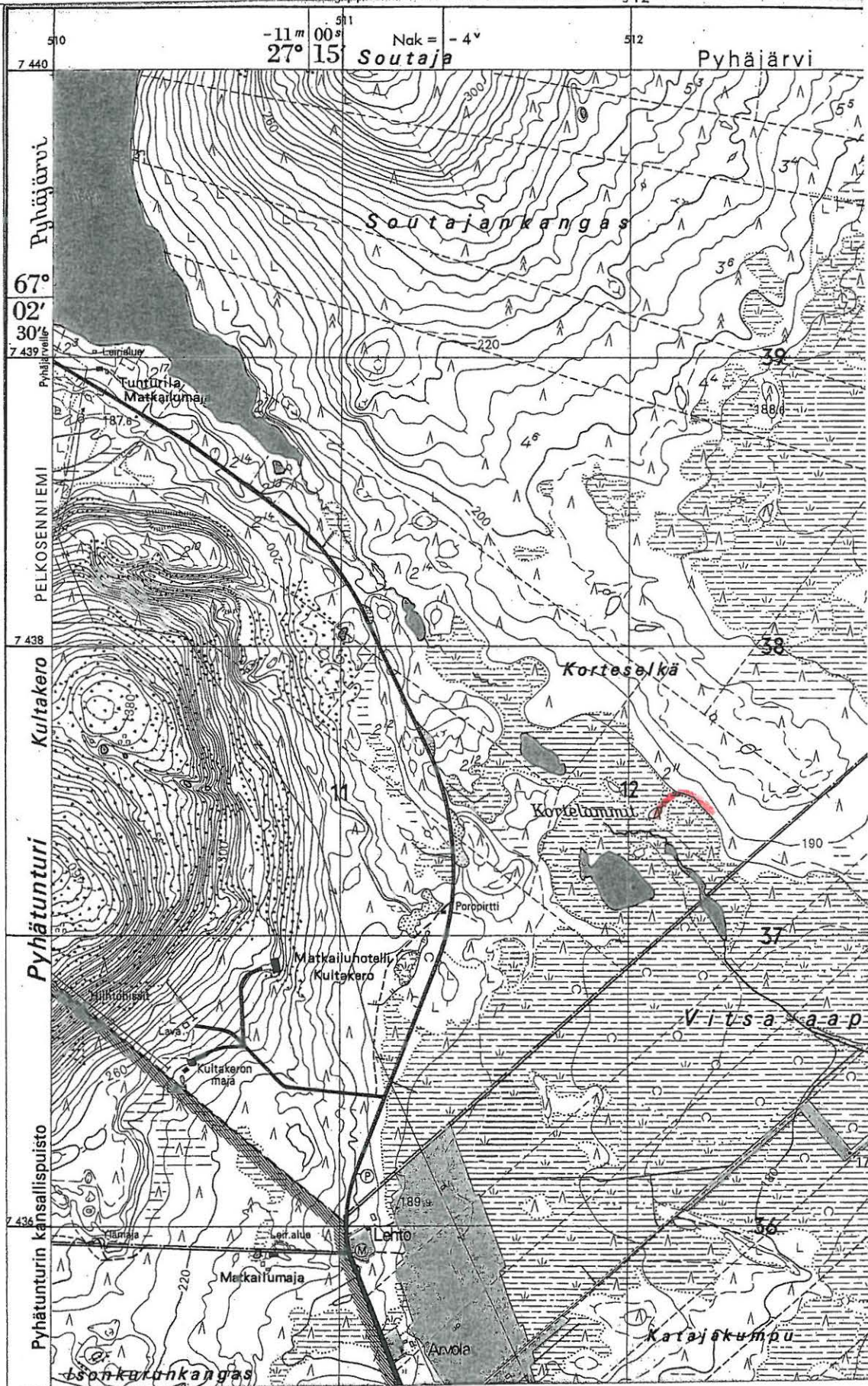
Rajaoja



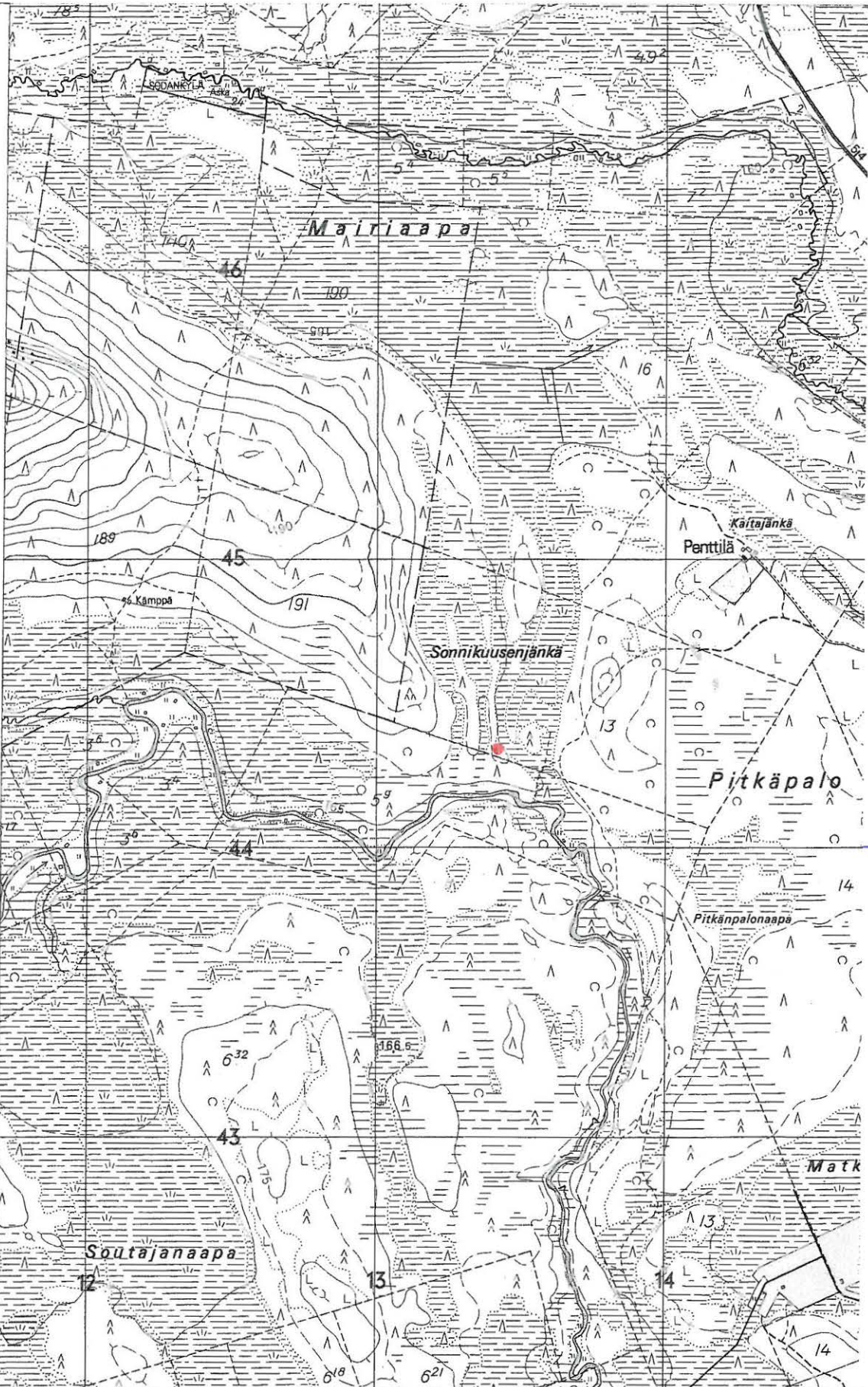
Kortteselkä

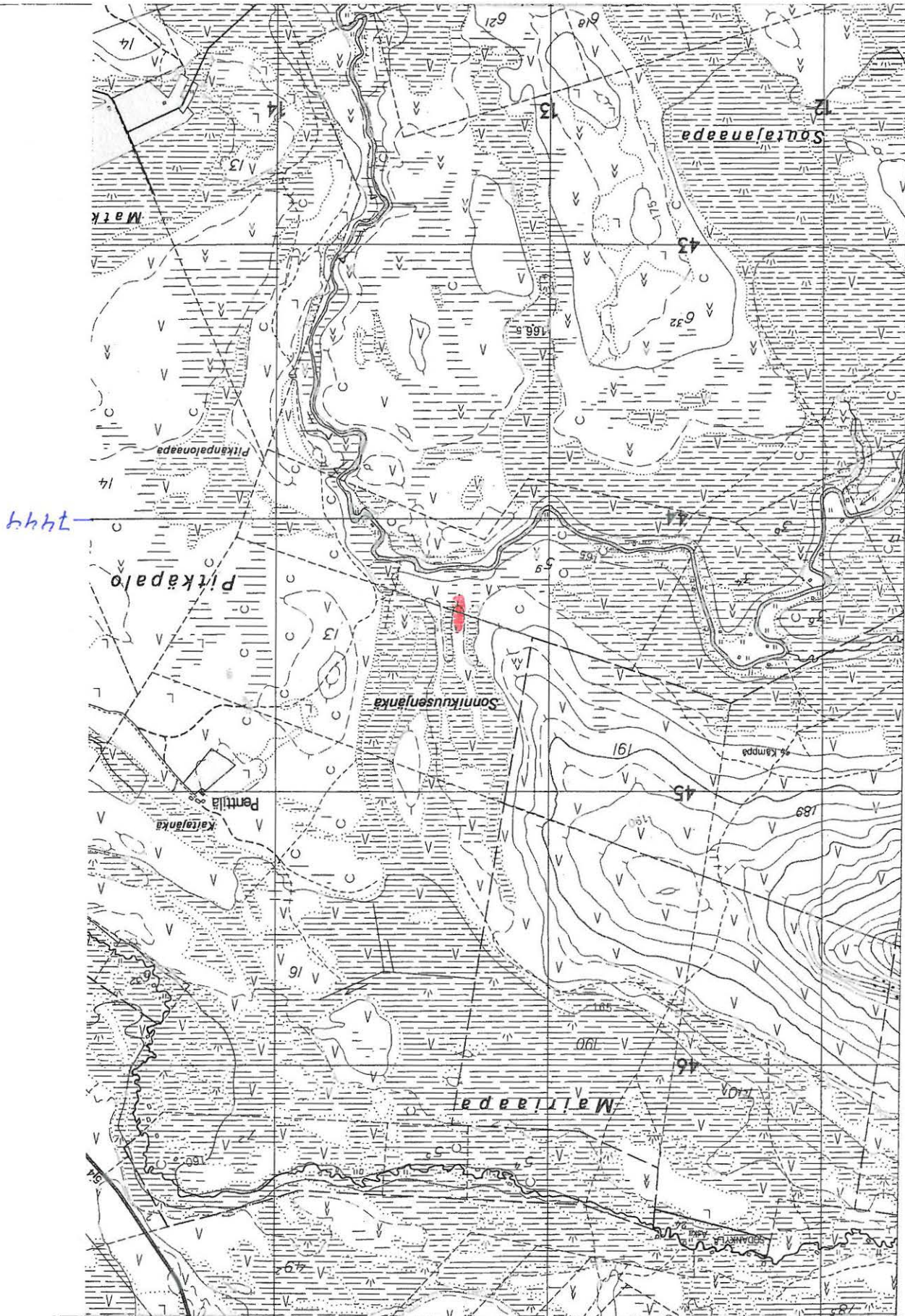


Pyhänhovi



Sonnikuusenjätkä I





Somnikusenjärkä 2

PK-ote 364205 SOUTAJA

x: 7444269 - 7444401
y: 3513342 - 3513346

z: 168 mpy.

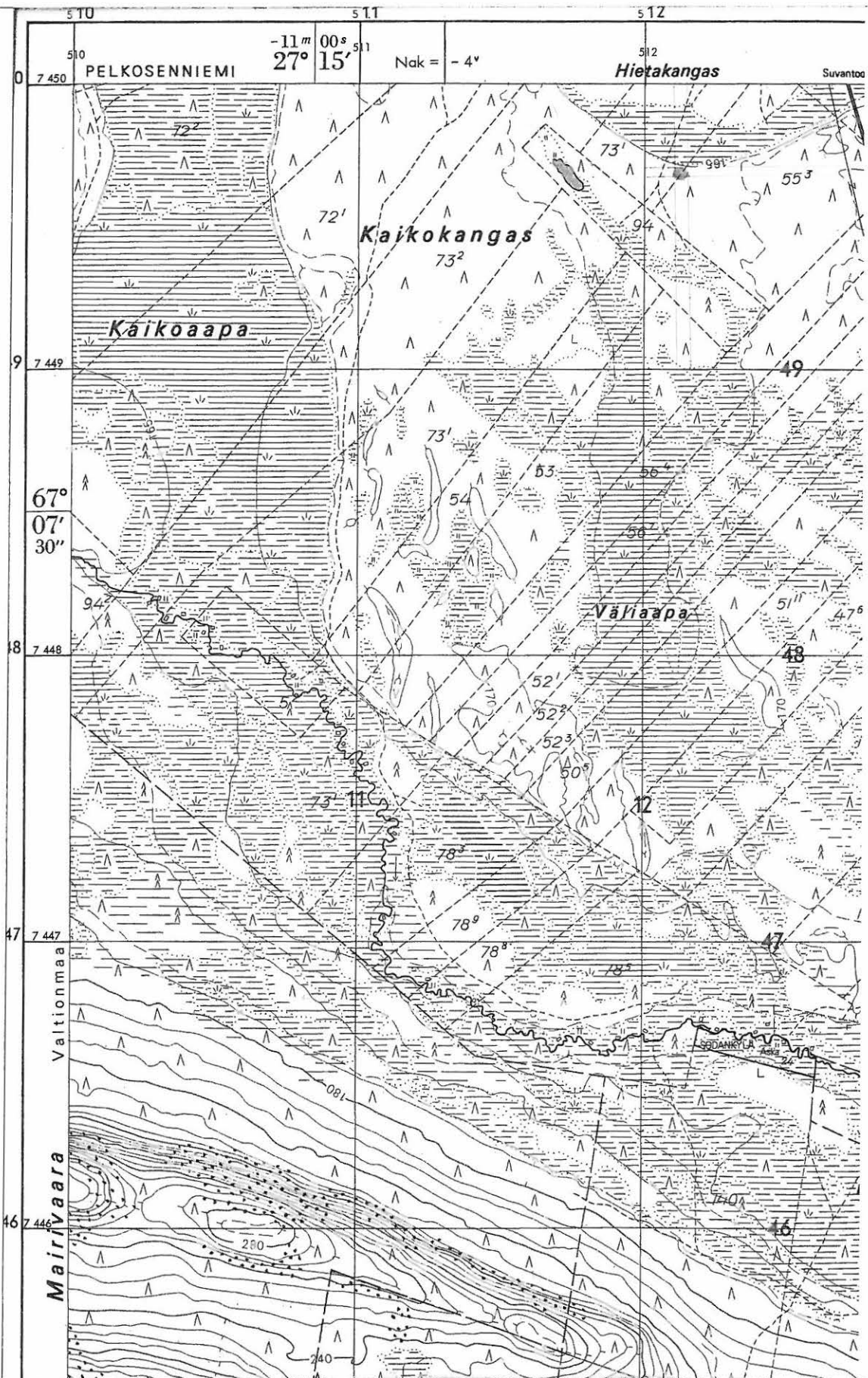
Sonnikuusenjäkä 3



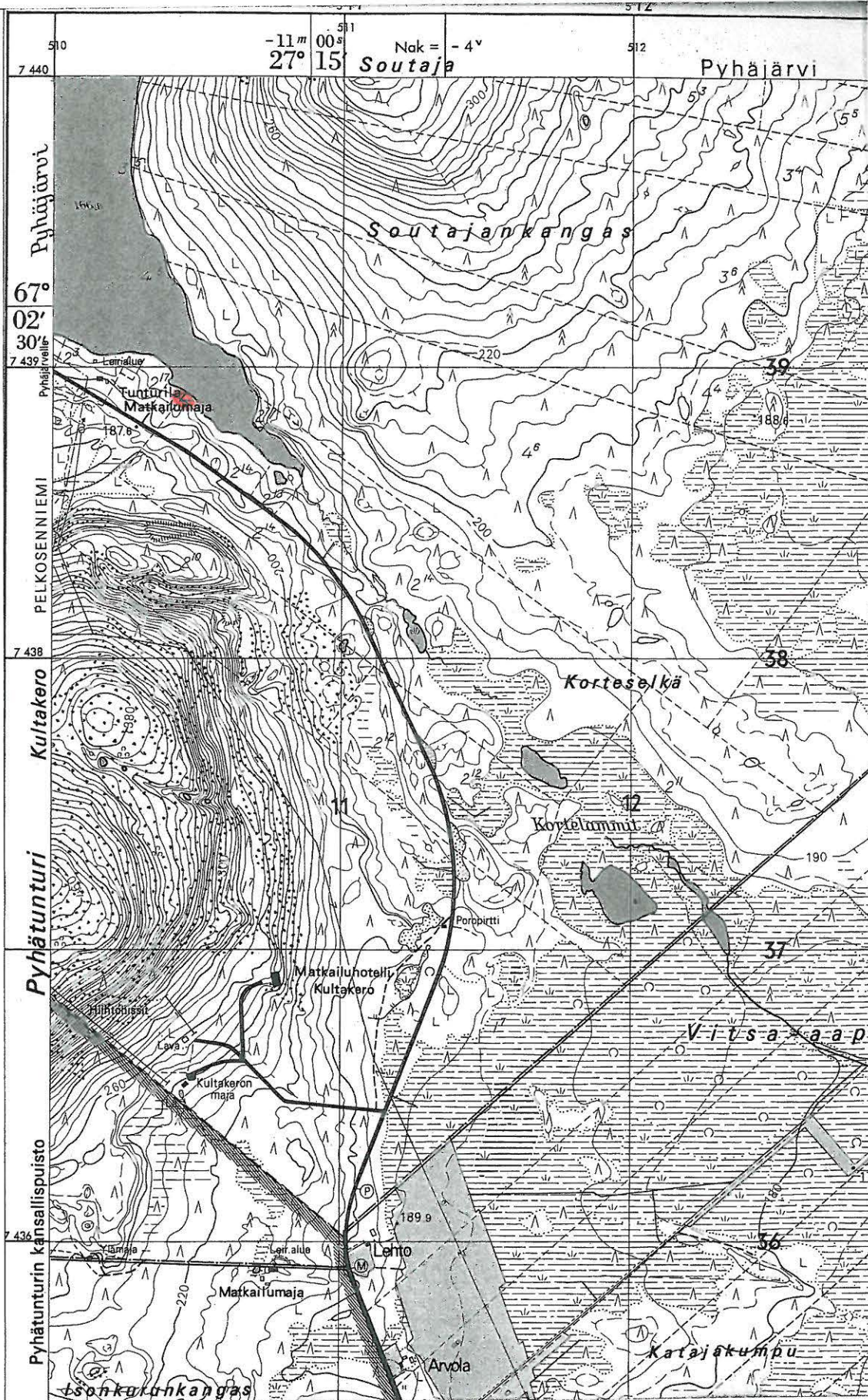
7444

3513

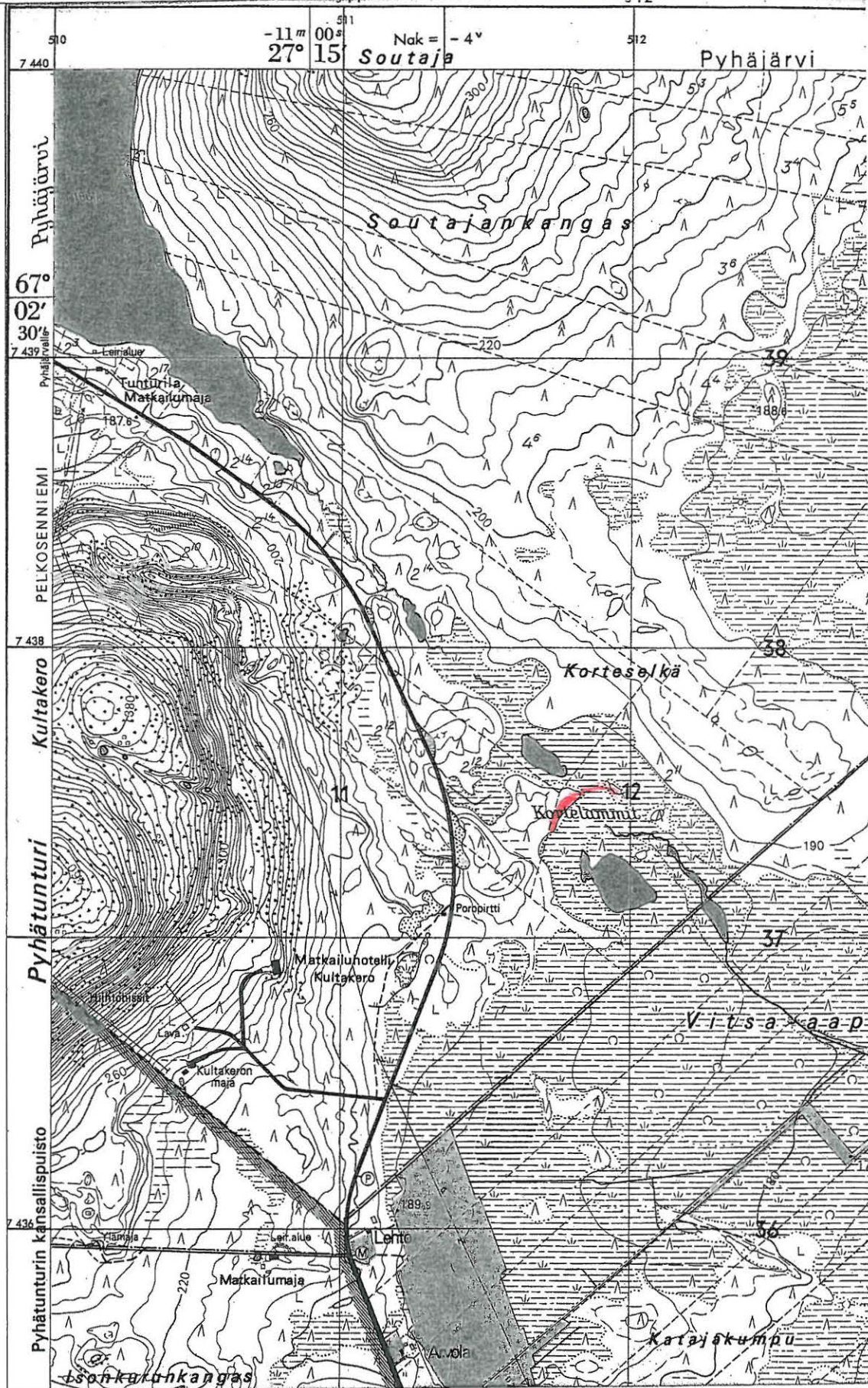
Kaikokangas



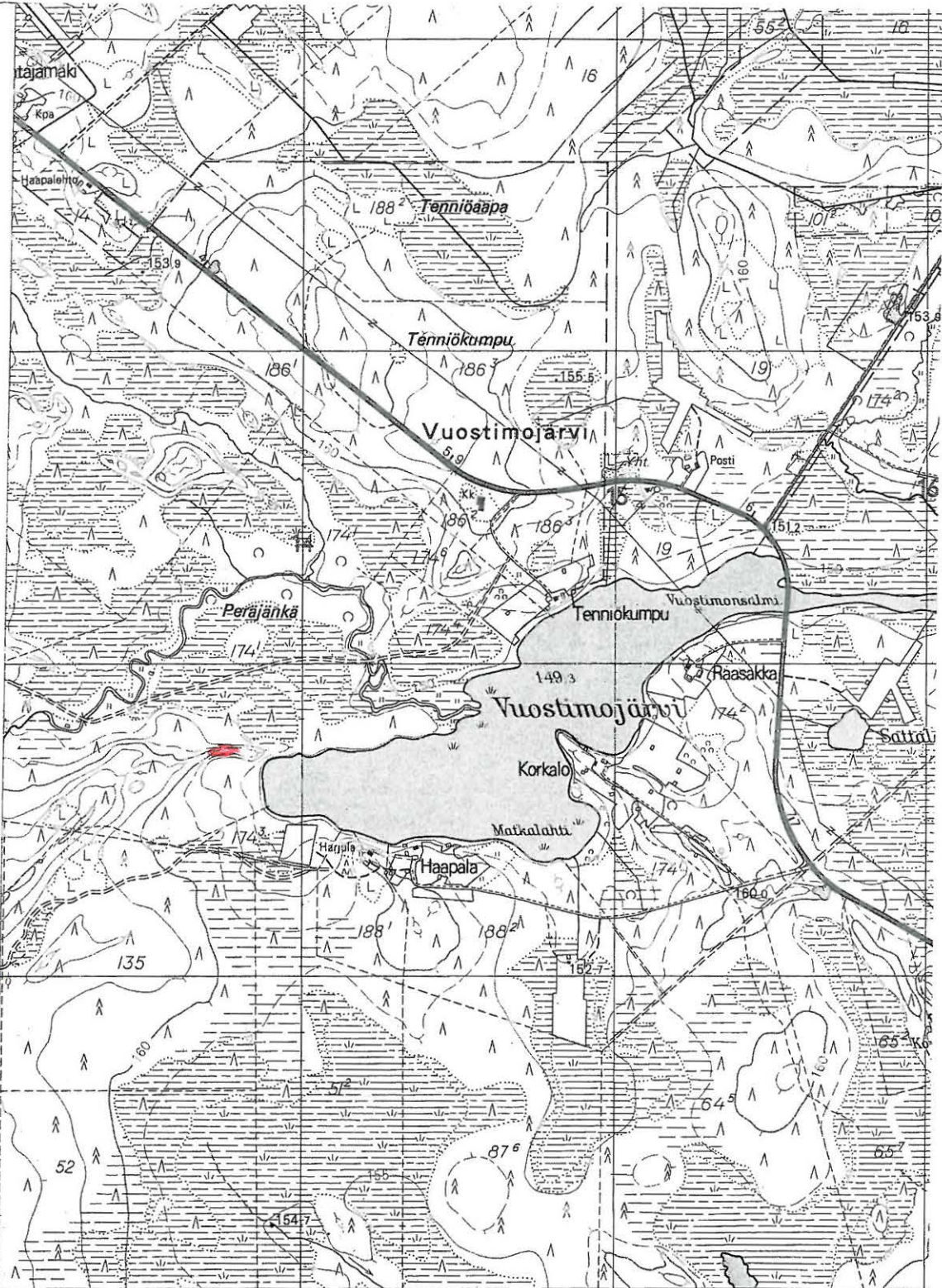
Paistelahti



Kortelammit



Vuostimojärvi

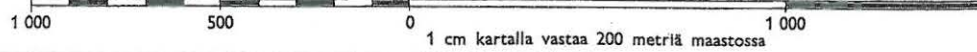


7431

Siika-aapa		Nak = - 5° 27' 20"		514		515	
		- 10 m 40 s					

3
 3
 514
 515
 Karttoitus 1:10 000 osittain helikopteri

Mittakaava 1:20 000



Vuostimo vaara S 225



7431

27° 30' -10 m 00 s

Nak = - 8 °

Vuostimovaara 3



7433

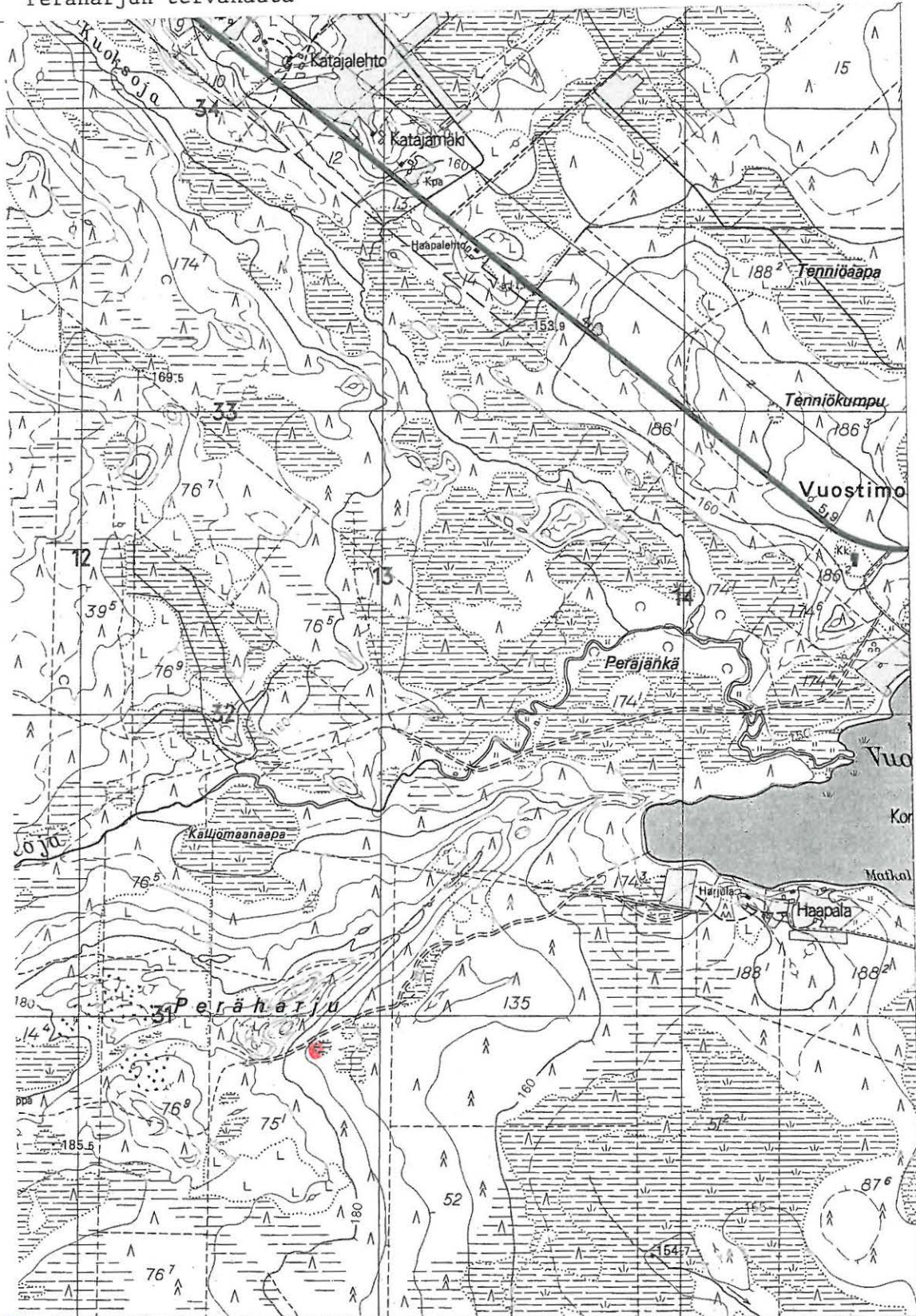
7432

7431

27° 30' 522
-10m 00s

Nak = -8° 523

Peräharjun tervahauta

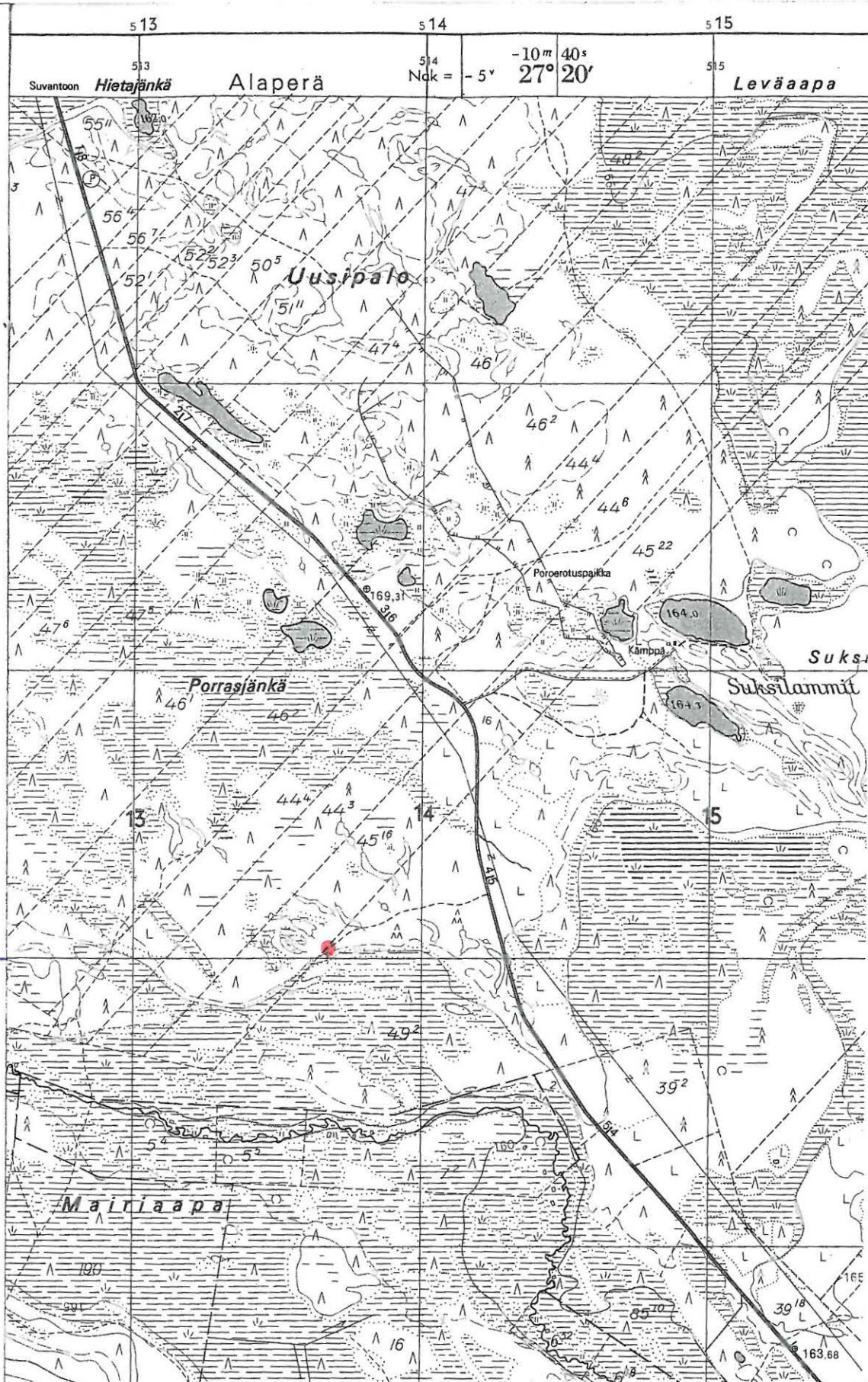


7430

Siika-aapa

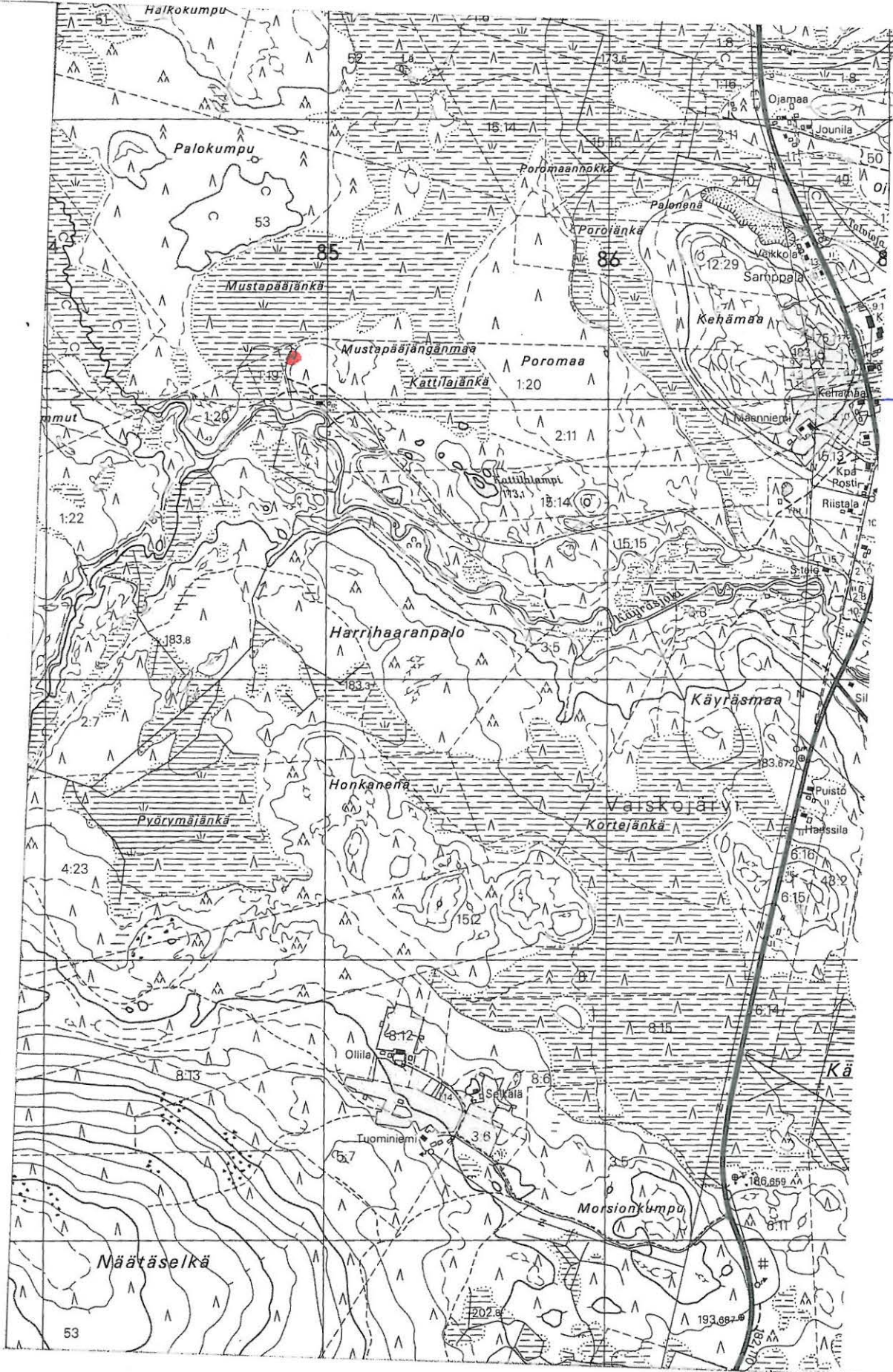
Nak = - 5 v	27° 20'
	- 10 m 40 s

Kotaharjun epämääräiset kuopat



7447

Mustapääjängänmaan epämääräiset kuopat



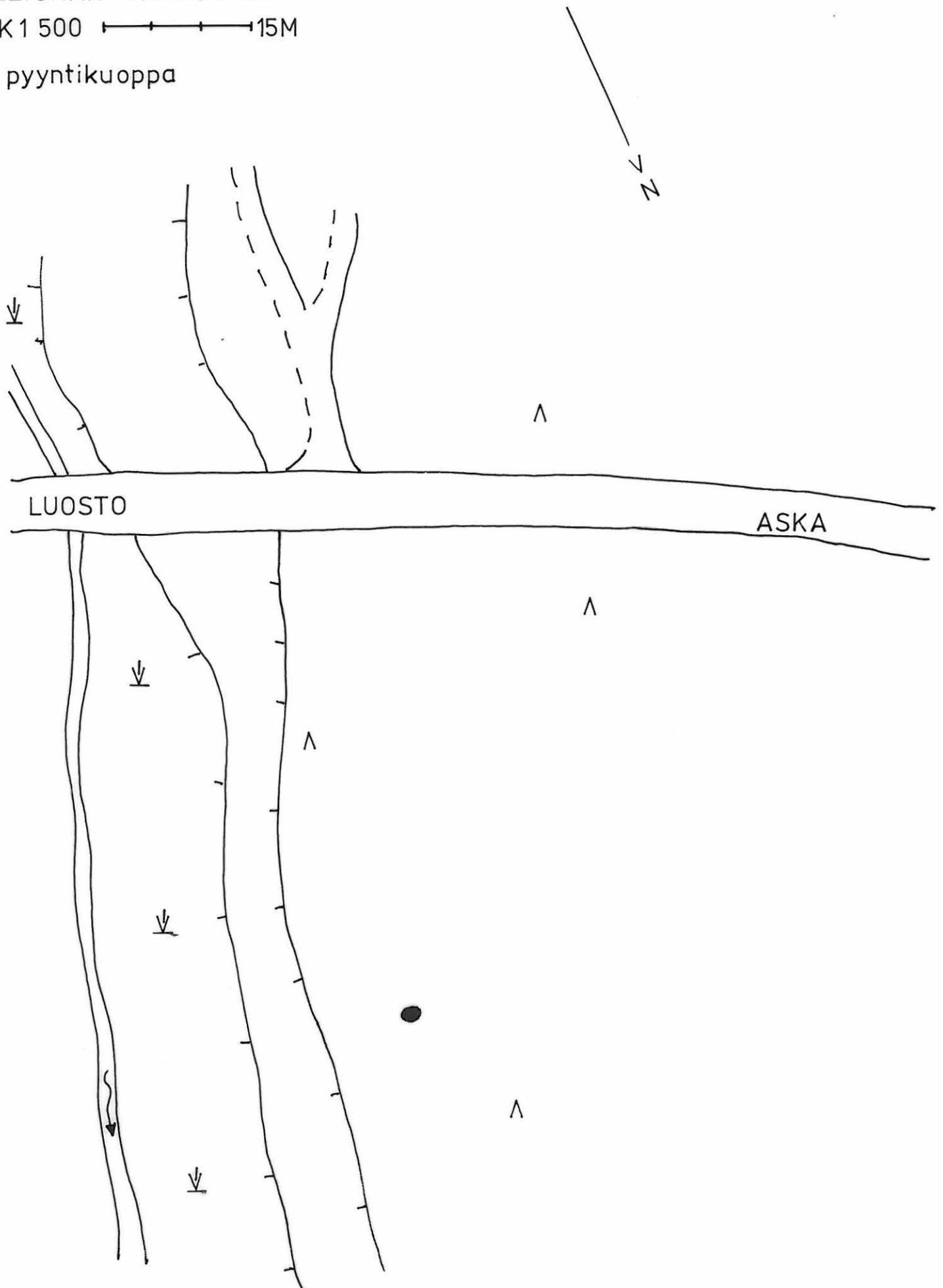
SODANKYLÄ 230 TUOLLO - OJA

TAISTO KARJALAINEN 2000

YLEISKARTTALUONNOS

MK 1 500  15M

● pyyntikuoppa



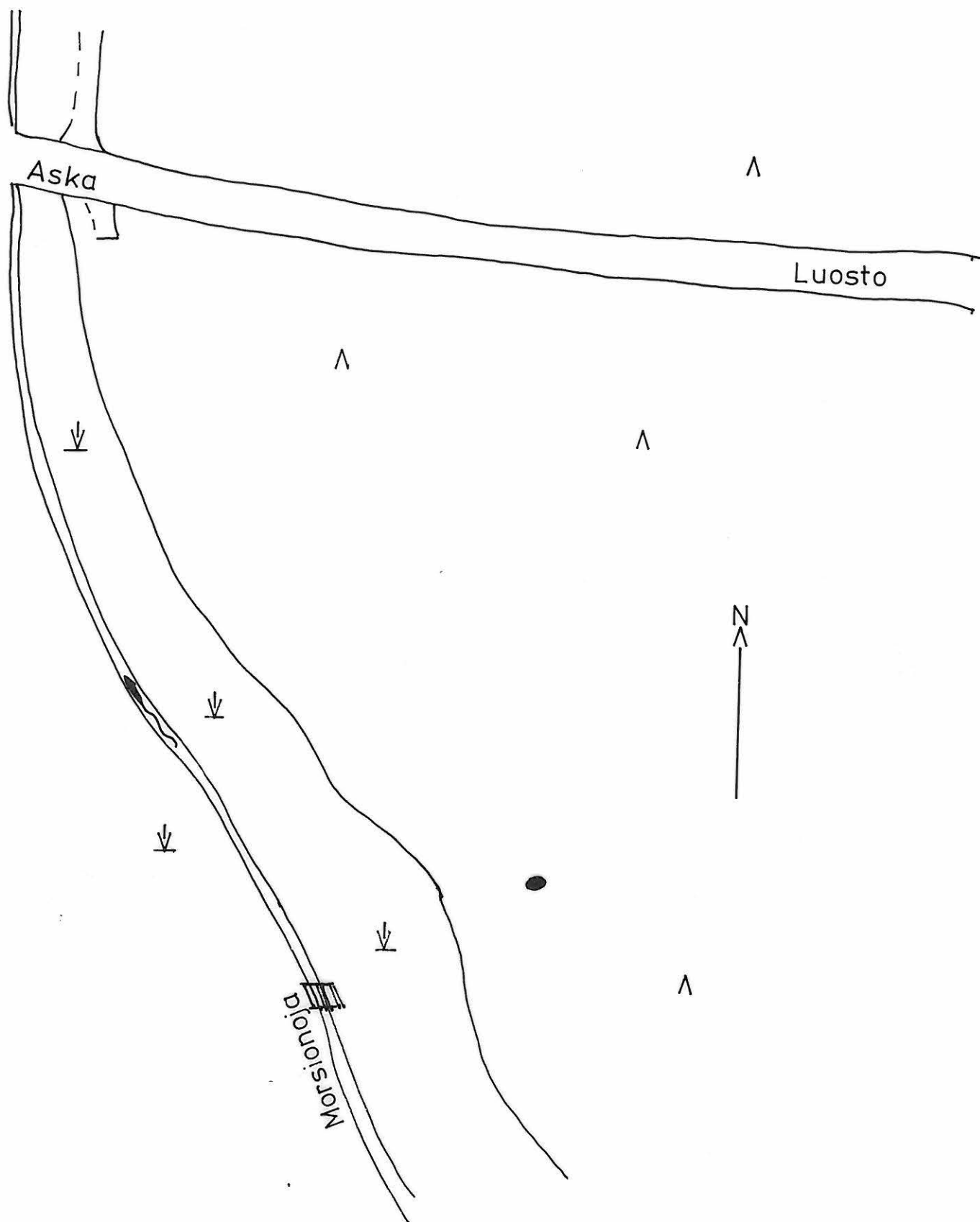
SODANKYLÄ 231 MORSIONOJA

TAISTO KARJALAINEN 2000

YLEISKARTTALUONNOS

MK 1:500  15M

● pyyntikuoppa

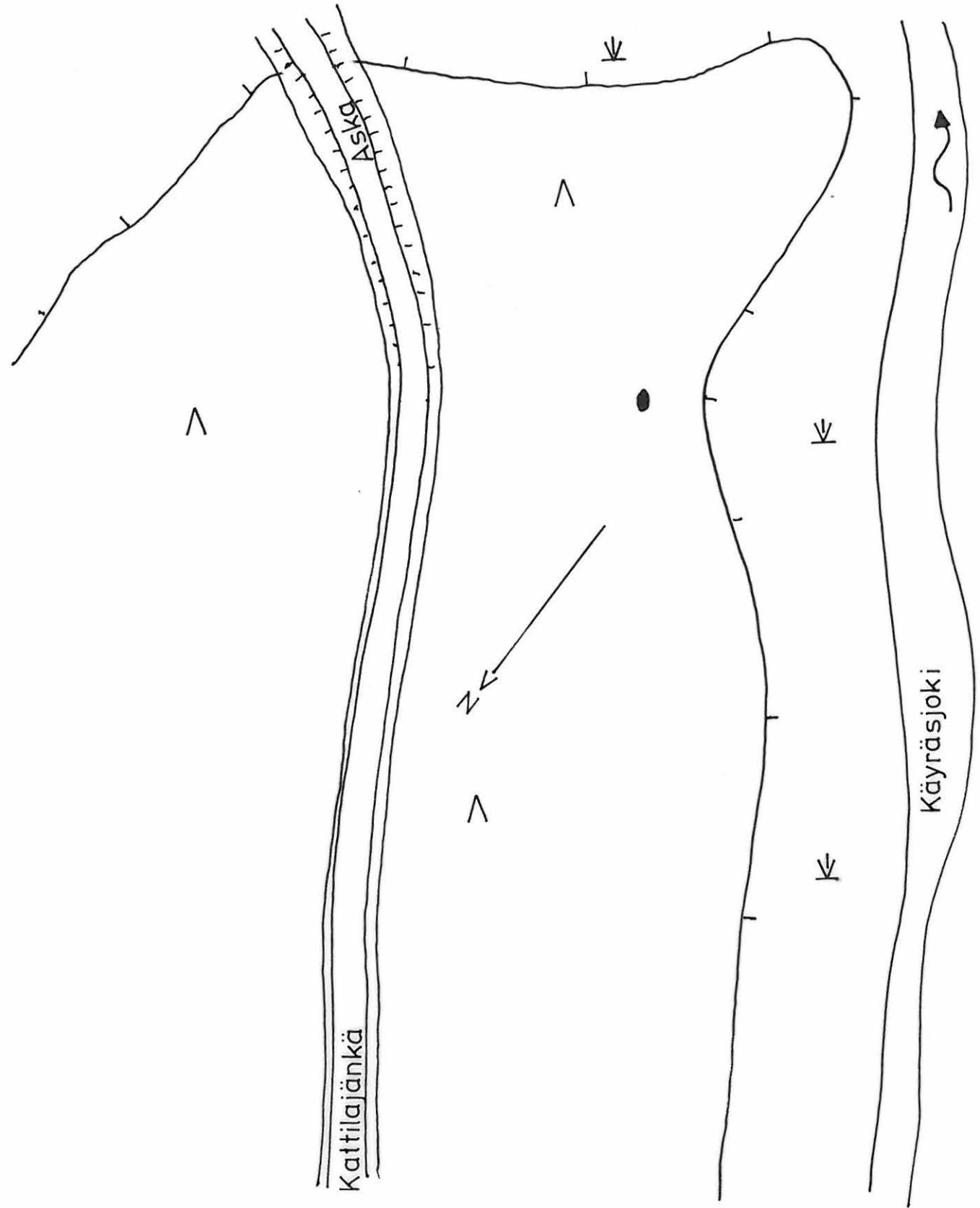


SODANKYLÄ 232 KÄYRÄSJOKI

TAISTO KARJALAINEN 2000
YLEISKARTTALUONNOS

MK 1:500  15M

● pyyntikuoppa



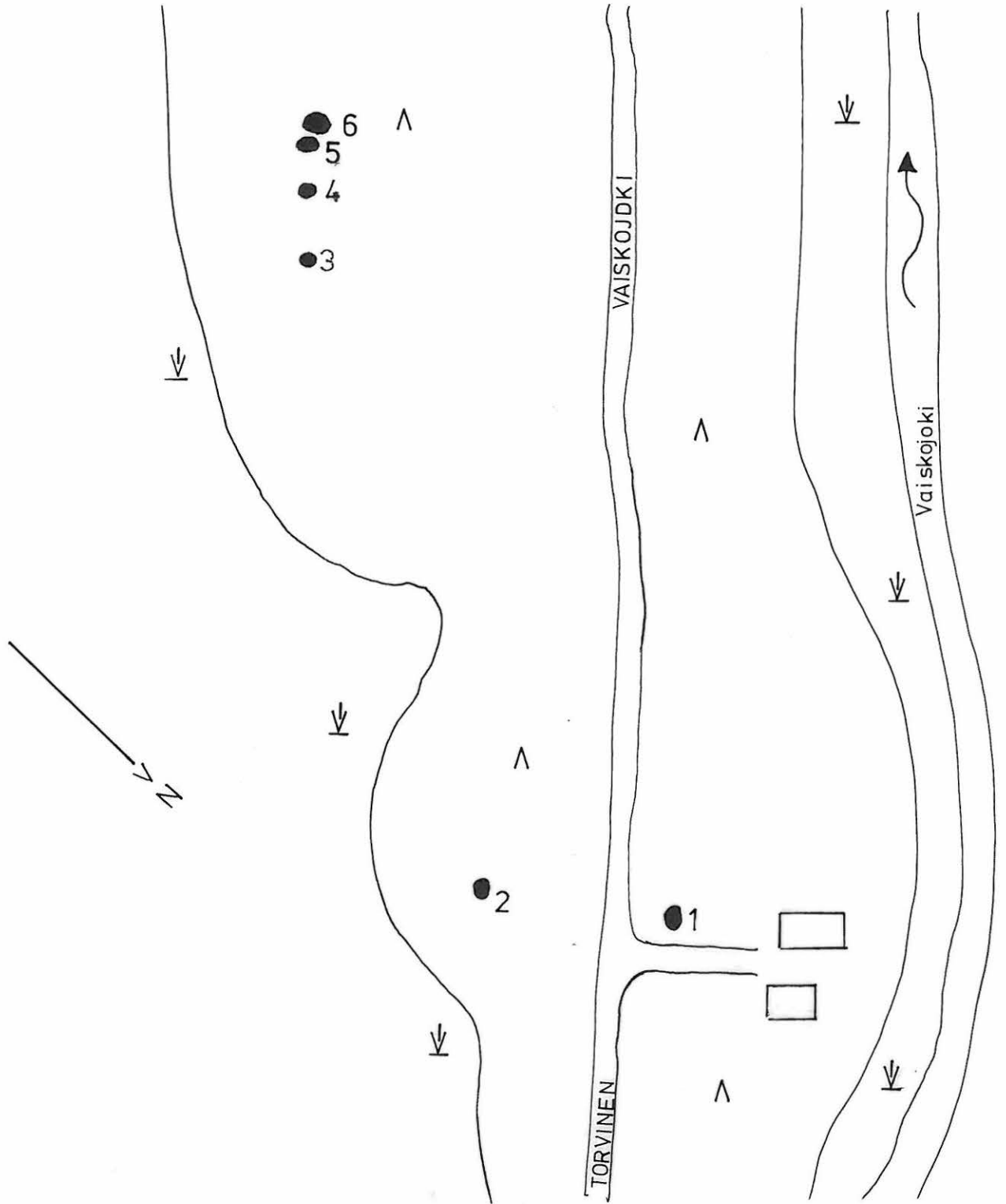
SODANKYLÄ 233 VAISKOJOKI

TAISTO KARJALAINEN 2000

YLEISKARTTALUONNOS

MK 1:1000  30M

● pyyntikuoppa



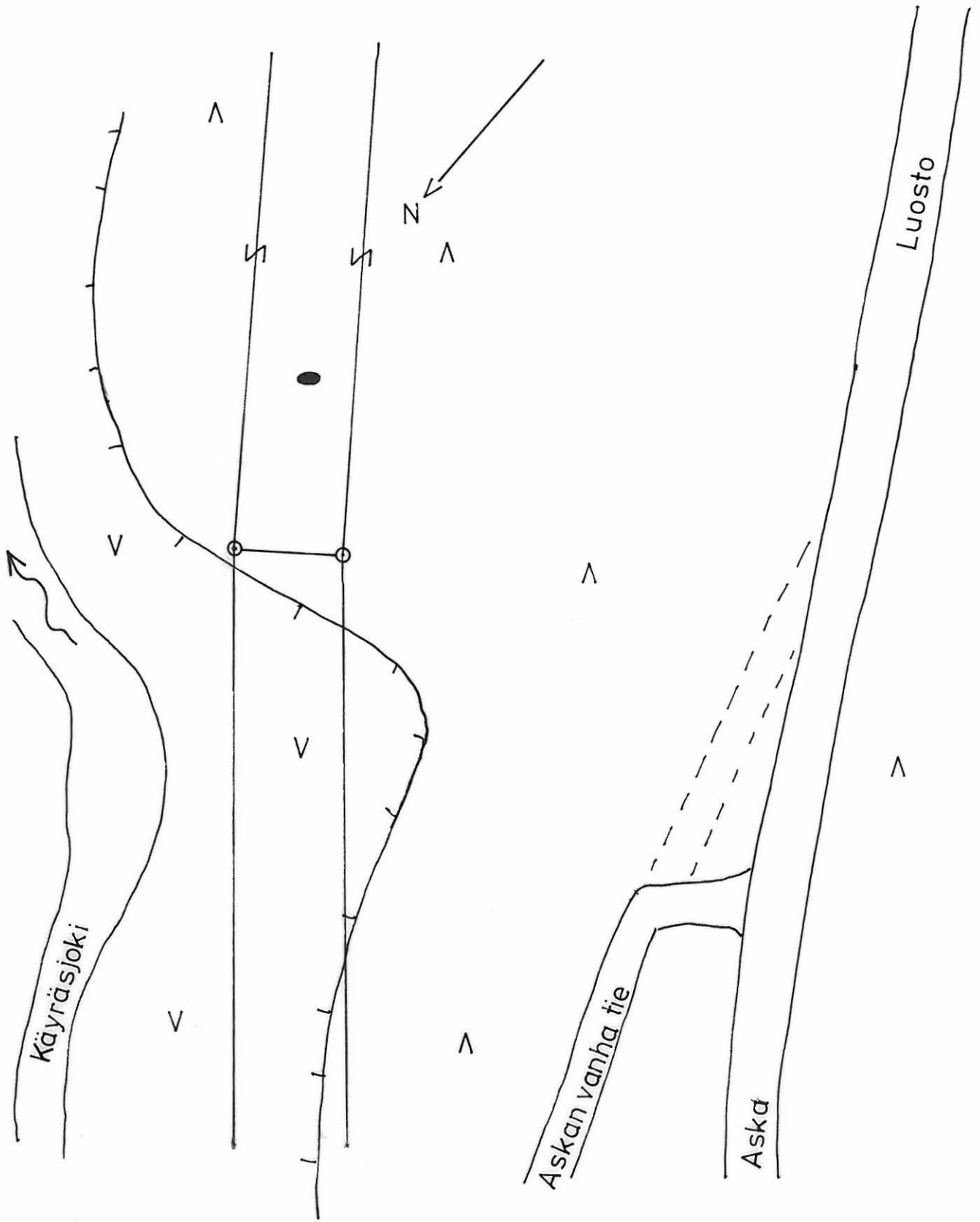
SODANKYLÄ 234 MYLLYKANGAS

TAISTO KARJALAINEN 2000

YLEISKARTTALUONNOS

MK 1:500  15M

● pyyntikuoppa



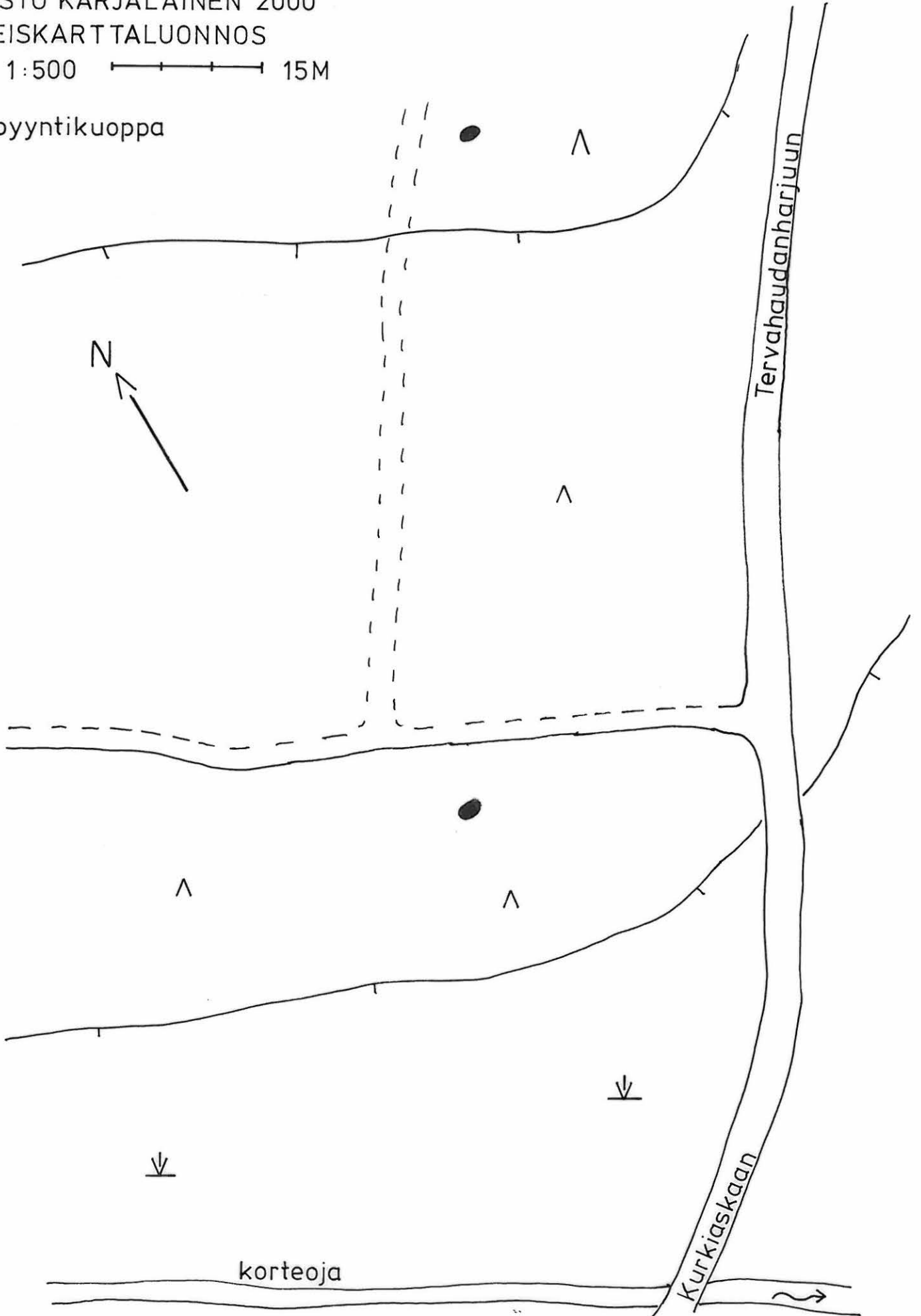
SODANKYLÄ 235 KORTEOJA

TAISTO KARJALAINEN 2000

YLEISKARTTALUONNOS

MK 1:500  15M

● pyyntikuoppa



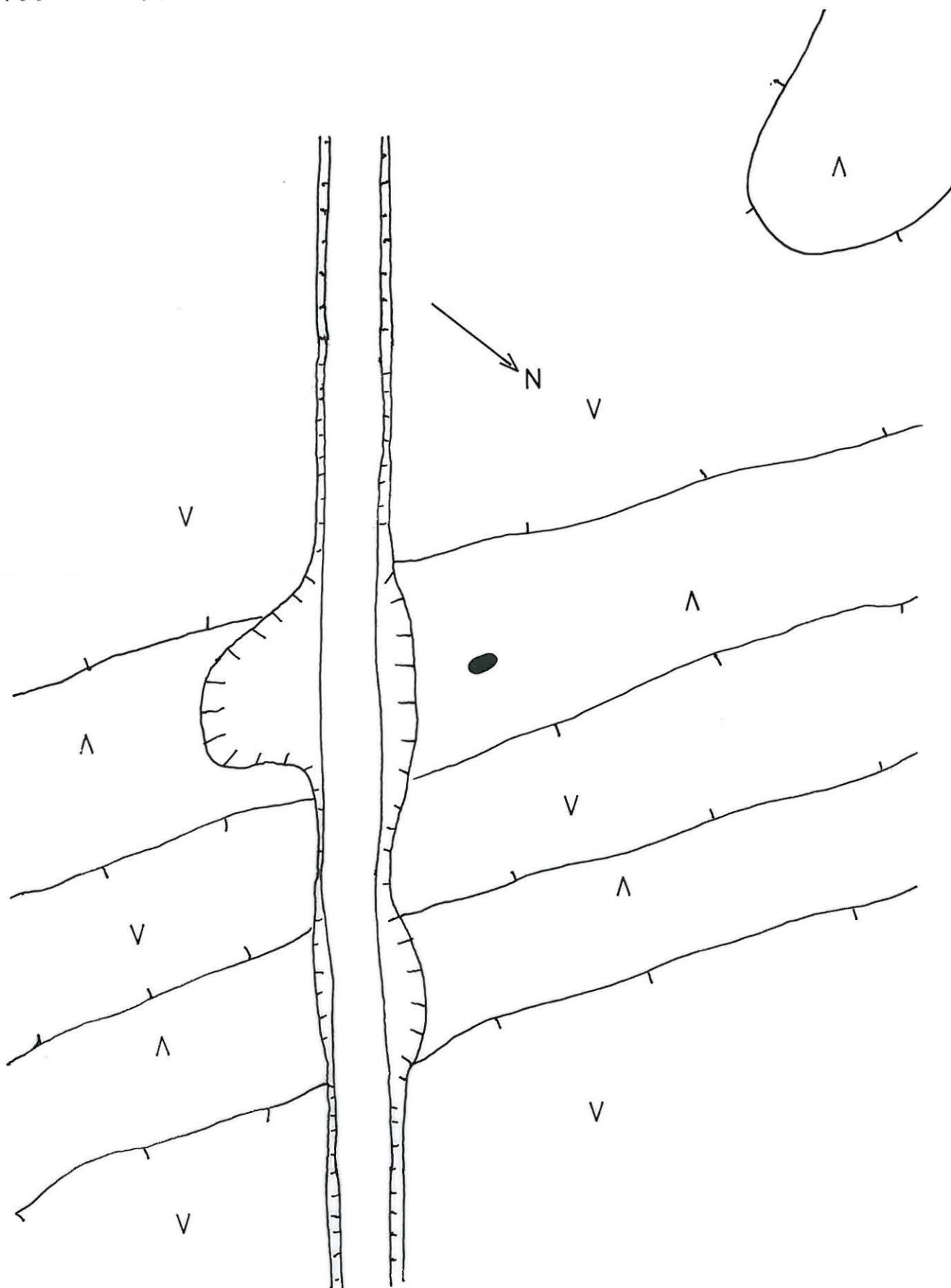
SODANKYLÄ 236 LEUKAOJA N

TAISTO KARJALAINEN 2000

YLEISKARTTALUONNOS

MK 1:500  15M


● pyyntikuoppa

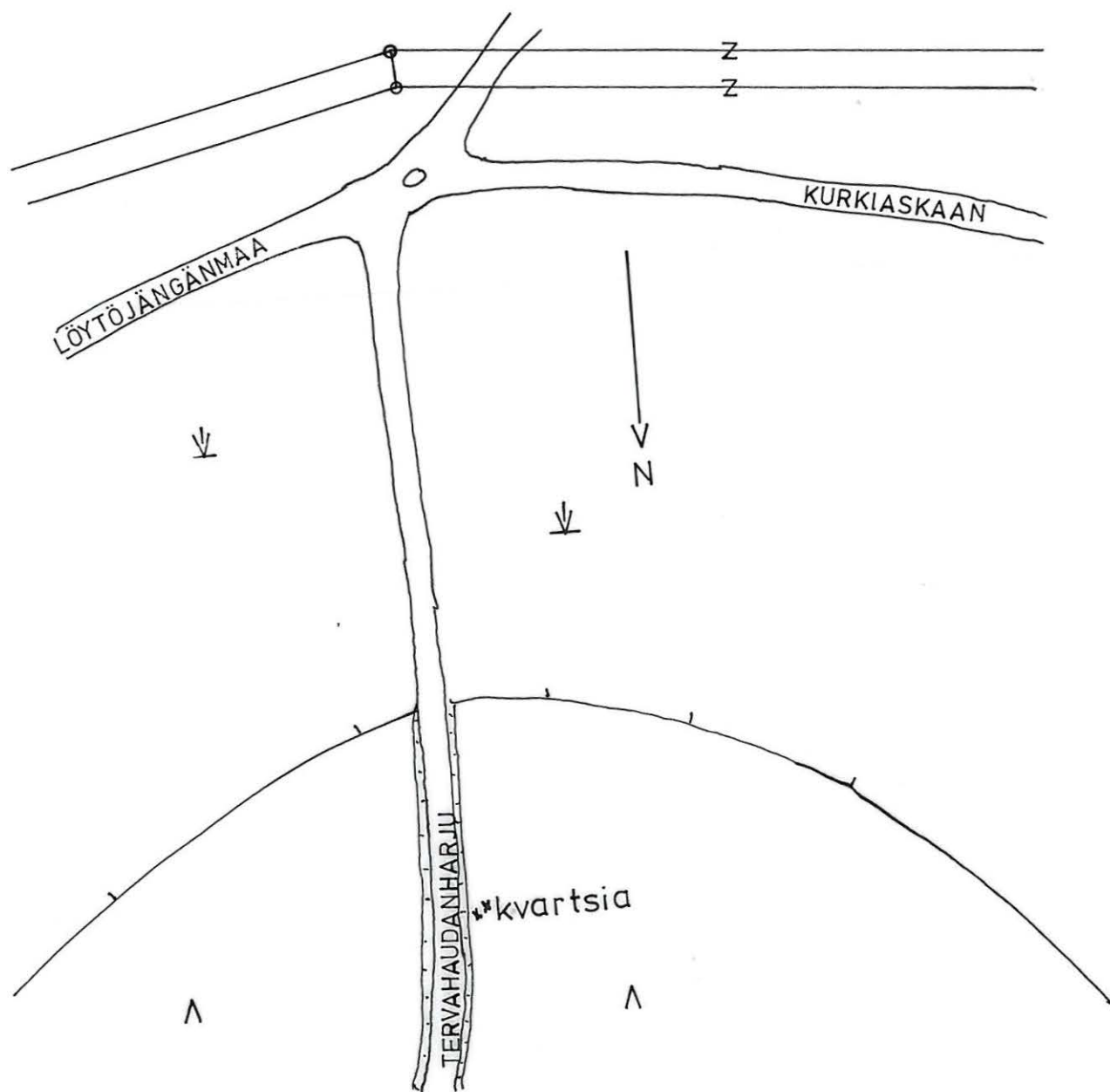


SODANKYLÄ 237 JÄKÄLÄKUMPU

TAISTO KARJALAINEN 2000

YLEISKARTTALUONNOS


MK 1:1000  30 M



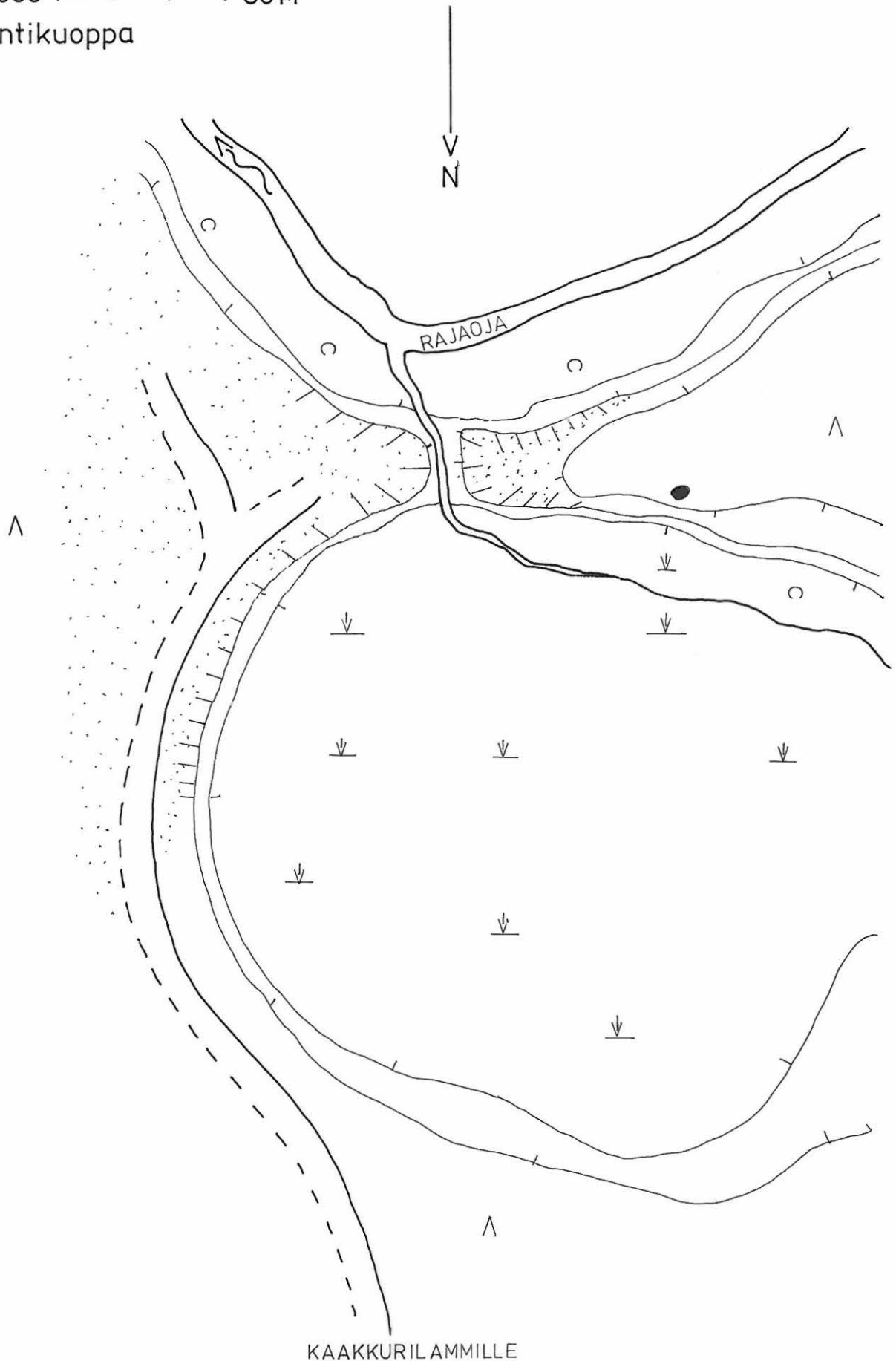
PELKOSENNIEMI 111 RAJAOJA

TAISTO KARJALAINEN 2000

YLEISKARTTALUONNOS

MK 1:1000  30M


● pyyntikuoppa



PELKOSENNIEMI 112 KORTESELKÄ

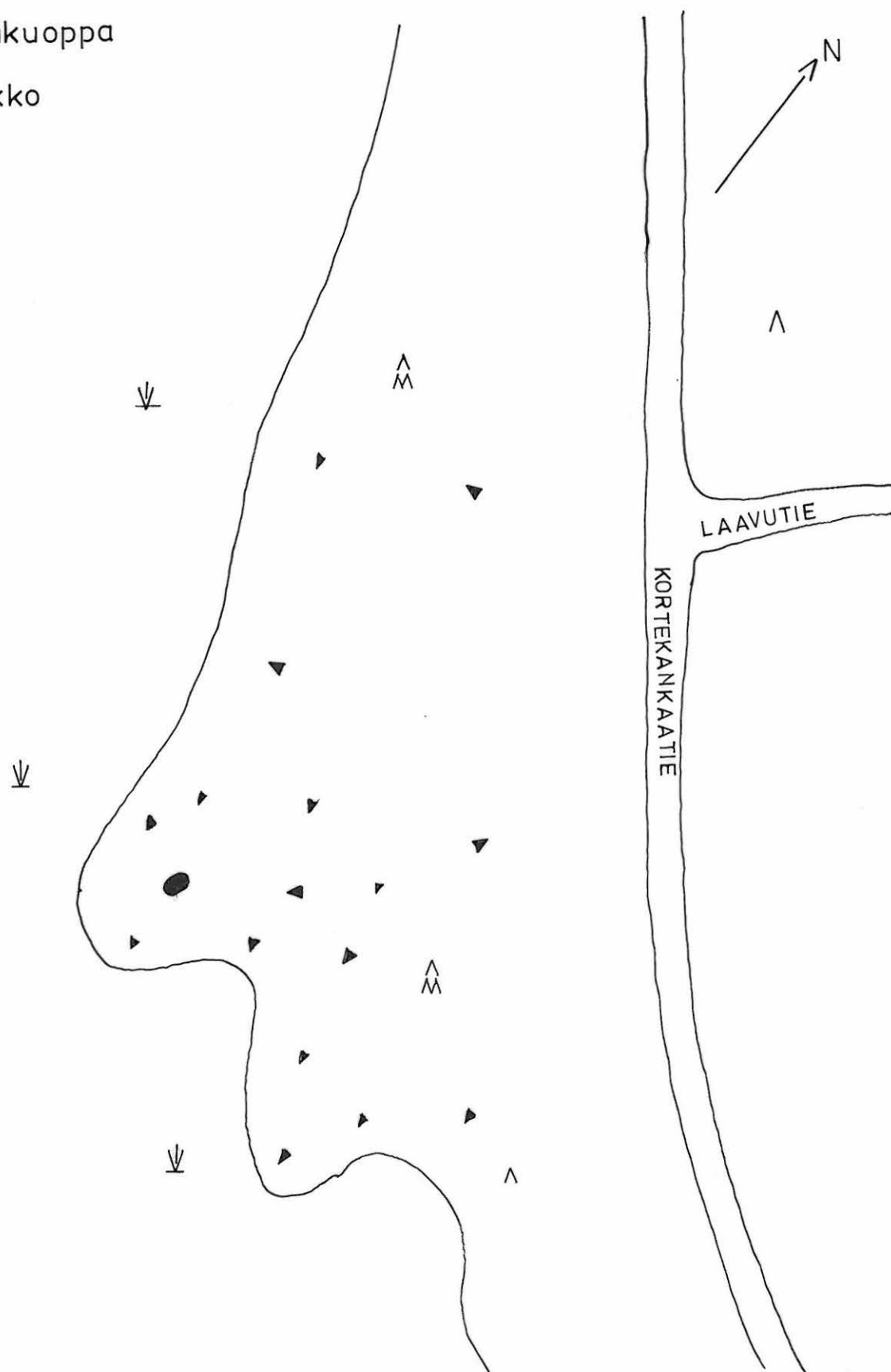
TAISTO KARJALAINEN 2000

YLEISKARTTALUONNOS

MK 1:500  15M

● pyyntikuoppa


▲ kivikko



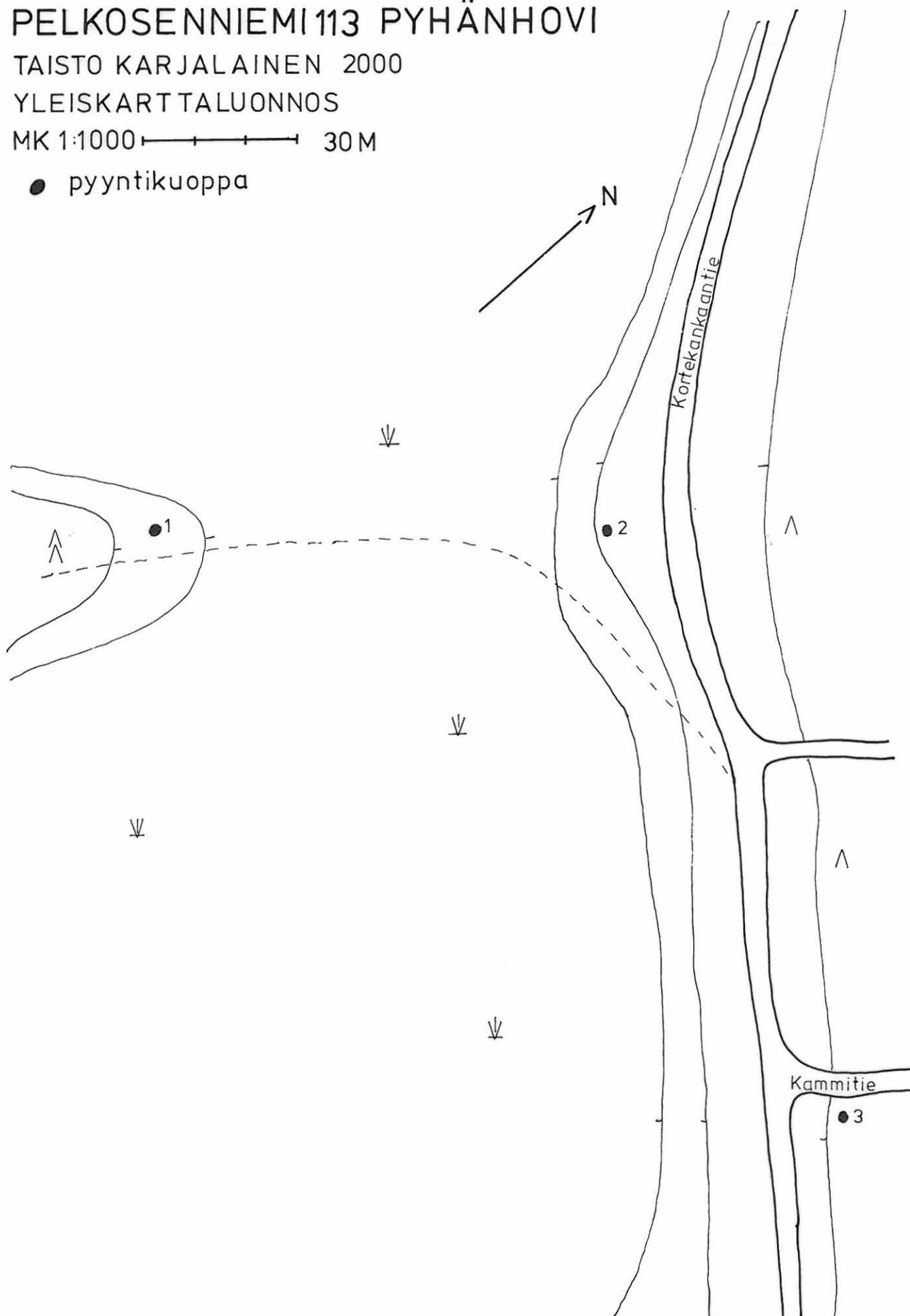
PELKOSENNIEMI 113 PYHÄNHÖVI

TAISTO KARJALAINEN 2000

YLEISKARTTALUONNOS

MK 1:1000  30 M


● pyyntikuoppa



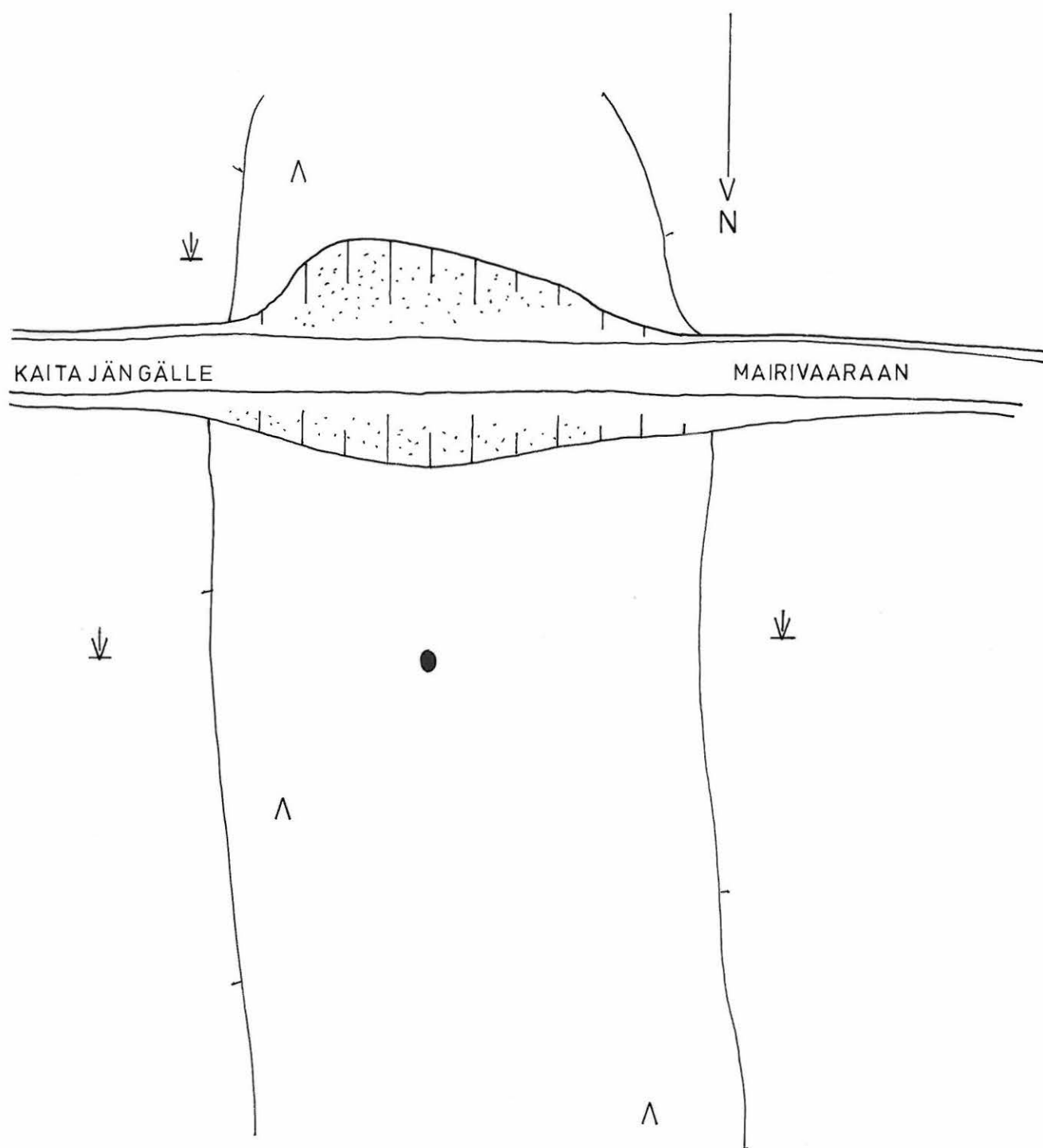
PELKOSENNIEMI 114 SONNIKUUSENJÄNKÄ 1

TAISTO KARJALAINEN 2000

YLEISKARTTALUONNOS

MK1:500  15M

● pyyntikuoppa



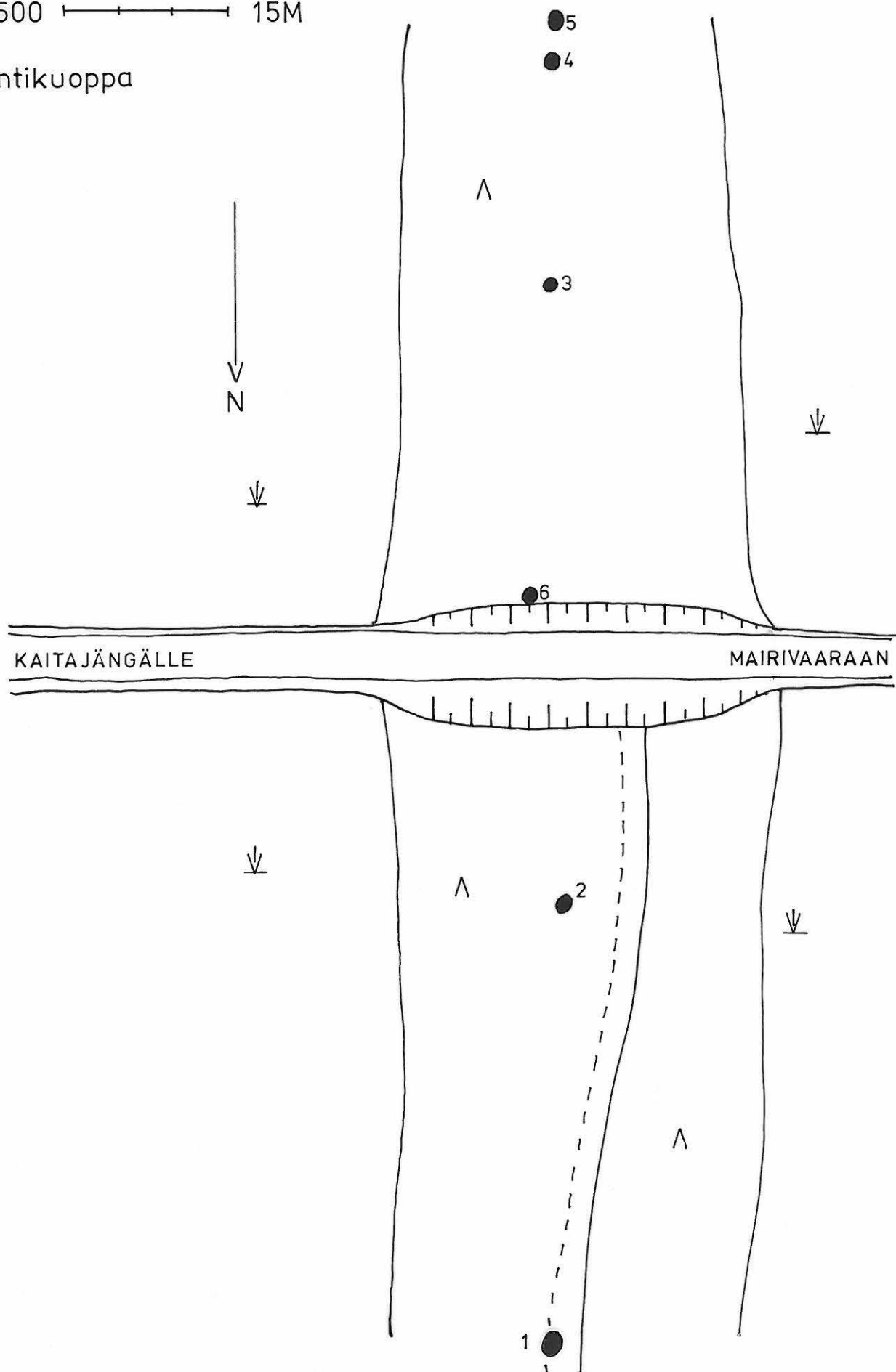
PELKOSENNIEMI 115 SONNIKUUSENJÄNKÄ 2

TAISTO KARJALAINEN 2000

YLEISKARTTALUONNOS

MK 1:500  15M

● pyyntikuoppa



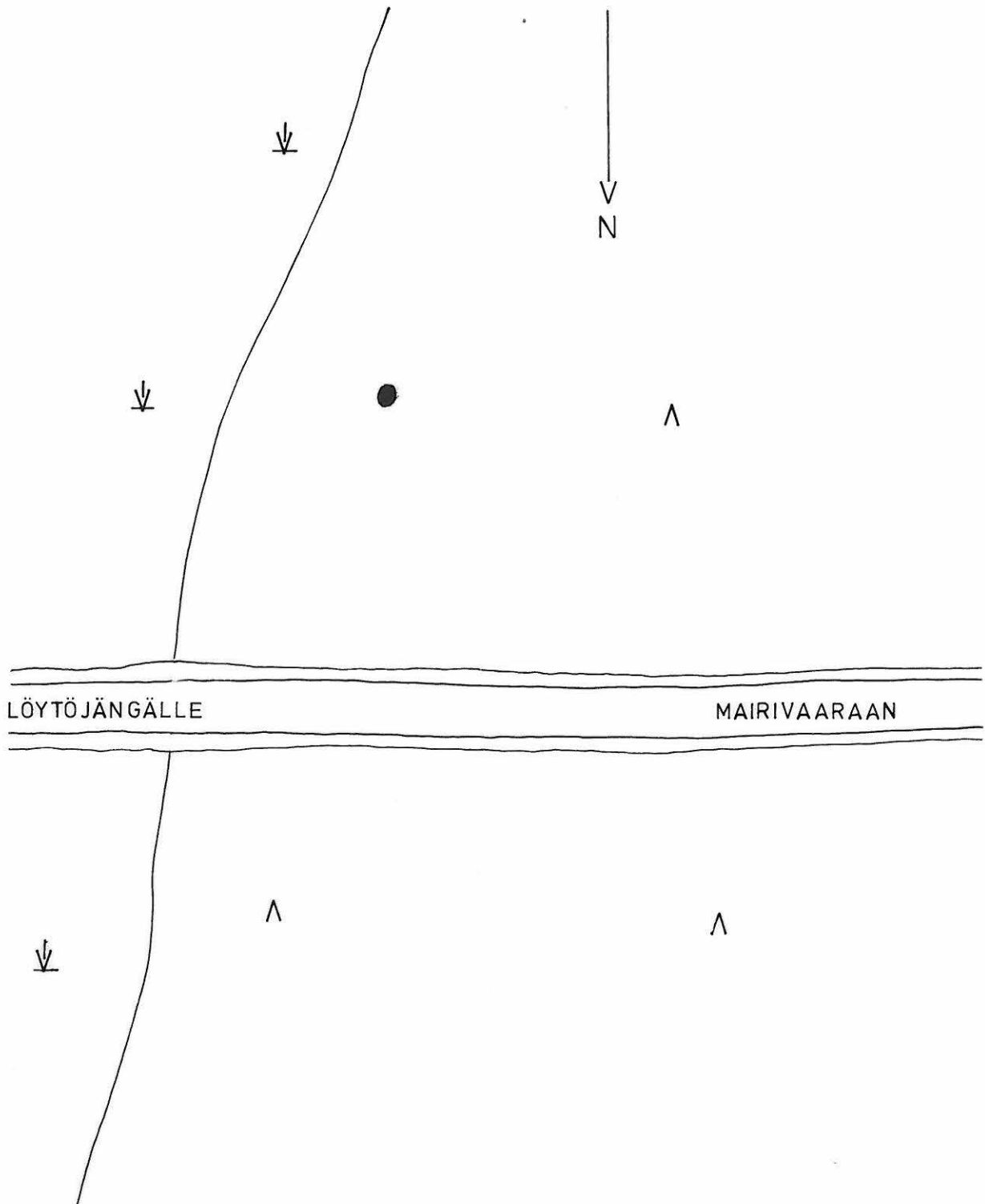
PELKOSENNIEMI 116 SONNIKUUSENJÄNKÄ 3

TAISTO KARJALAINEN 2000

YLEISKARTTALUONNOS

MK1:500  15M

● pyyntikuoppa



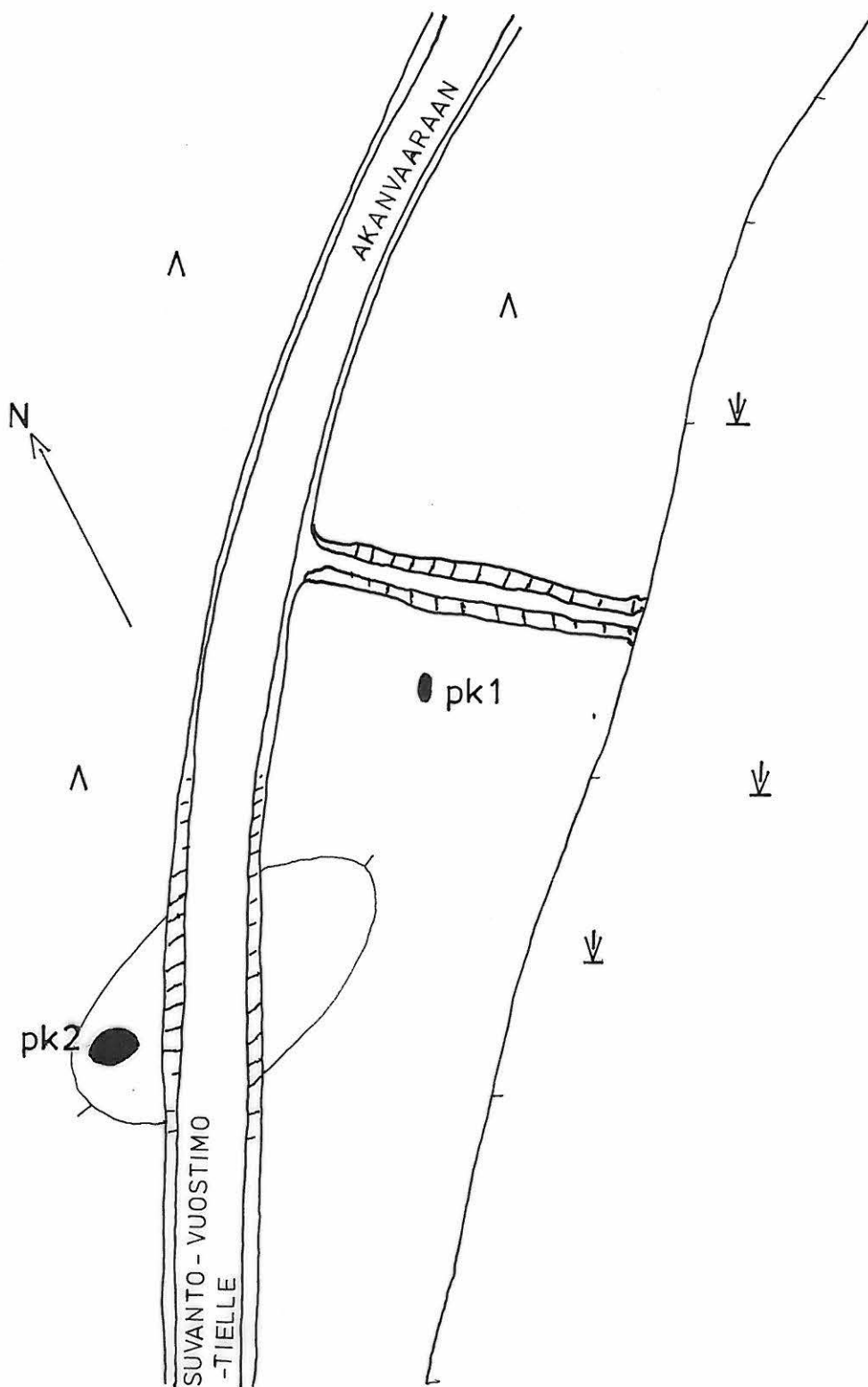
PELKOSENNIEMI 117 KAIKOKANGAS

TAISTO KARJALAINEN 2000

YLEISKARTTALUONNOS

MK 1:500  15M

● pyyntikuoppa



PELKOSENNIEMI 118 PAISTELAHTI

TAISTO KARJALAINEN 2000

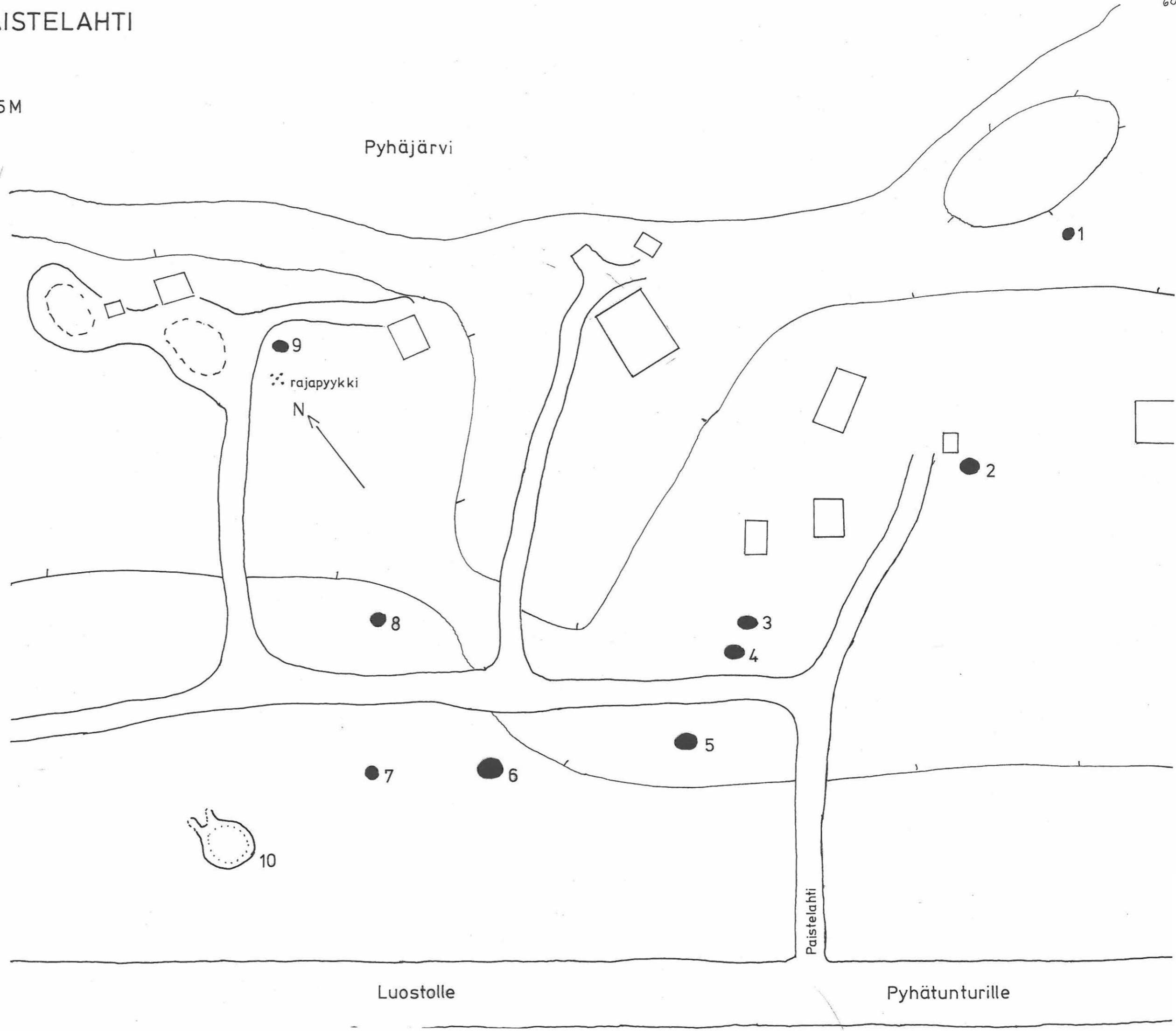
YLEISKARTTALUONNOS

MK NOIN 1:500  15M

Piirt. Taisto Karjalainen

● pyyntikuoppa

 asuinpaikka?



PELKOSENNIEMI 119 KORTELAMMIT

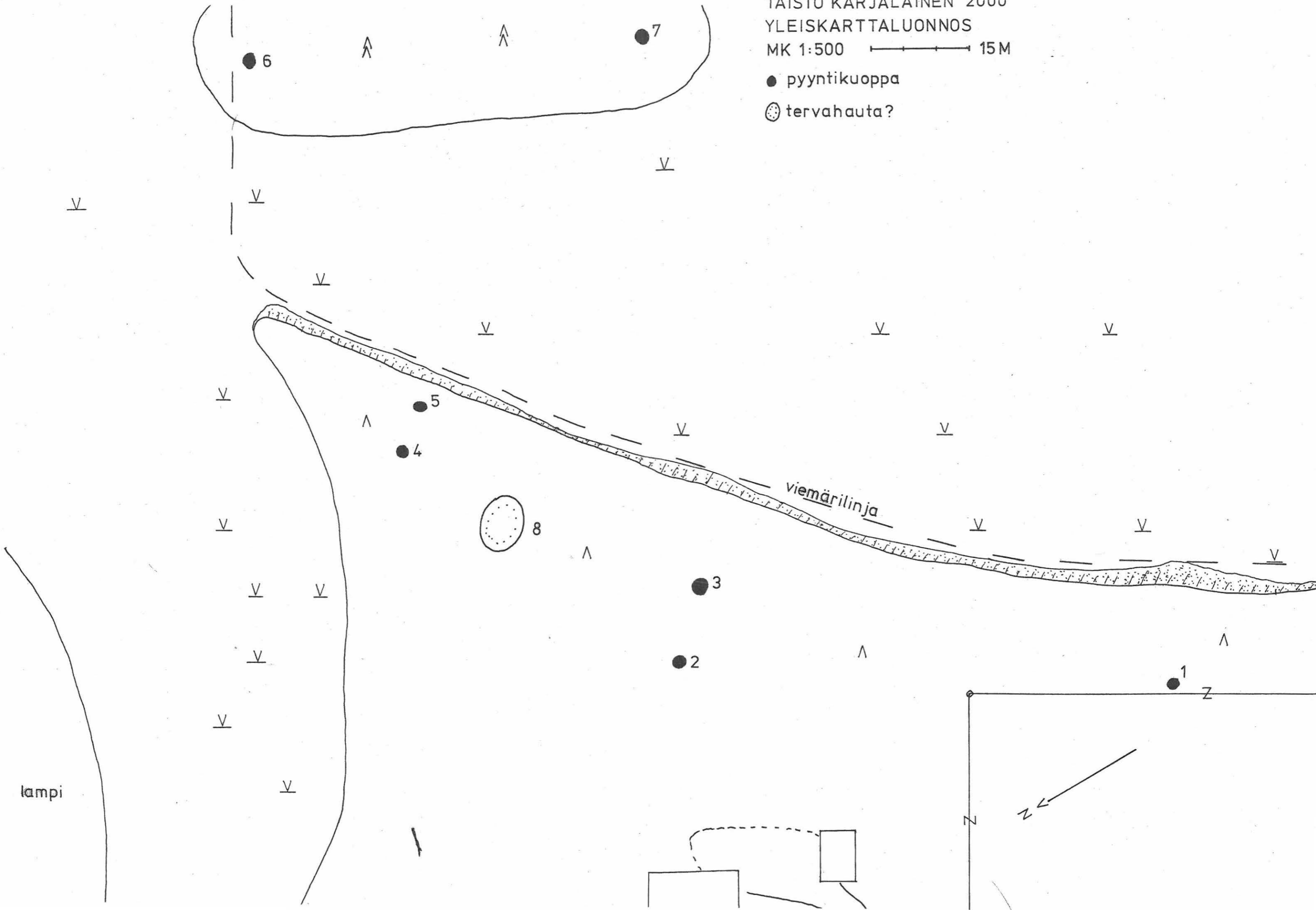
TAISTO KARJALAINEN 2000

YLEISKARTTALUONNOS

MK 1:500  15M

● pyyntikuoppa


⊙ tervahauta?



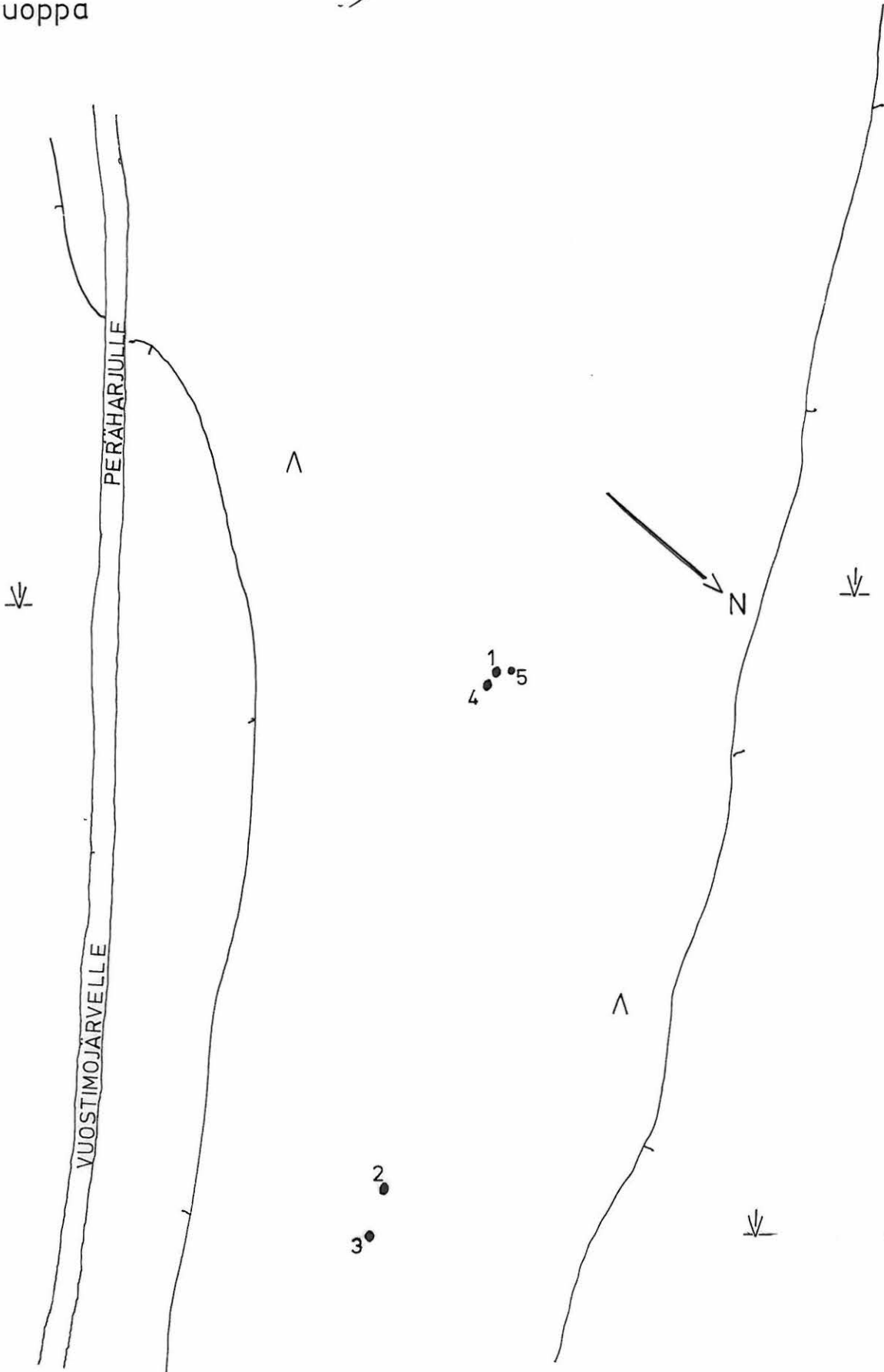
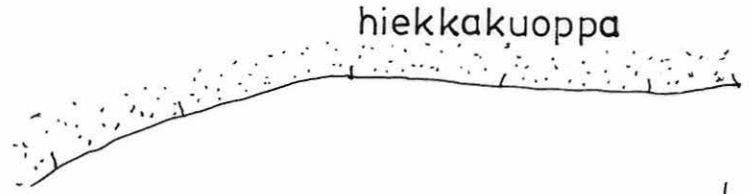
KEMIJÄRVI 311 VUOSTIMOJÄRVI

TAISTO KARJALAINEN 2000

YLEISKARTTALUONNOS

MK 1:1000  30M

● pyyntikuoppa



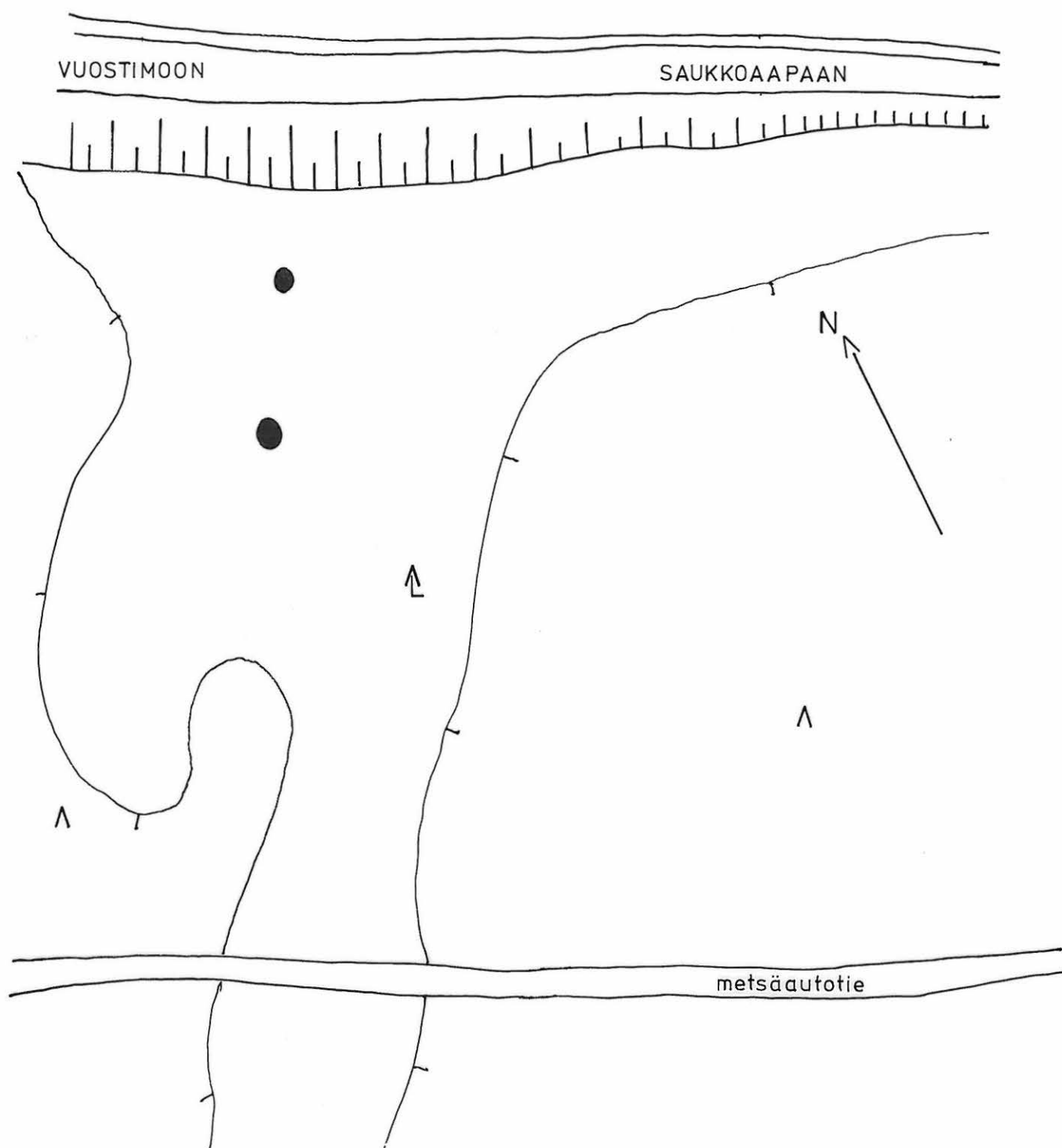
KEMIJÄRVI 133 VUOSTIMOVAARA S 255

TAISTO KARJALAINEN 2000

YLEISKARTTALUONNOS

MK 1:500  15 M


● pyyntikuoppa



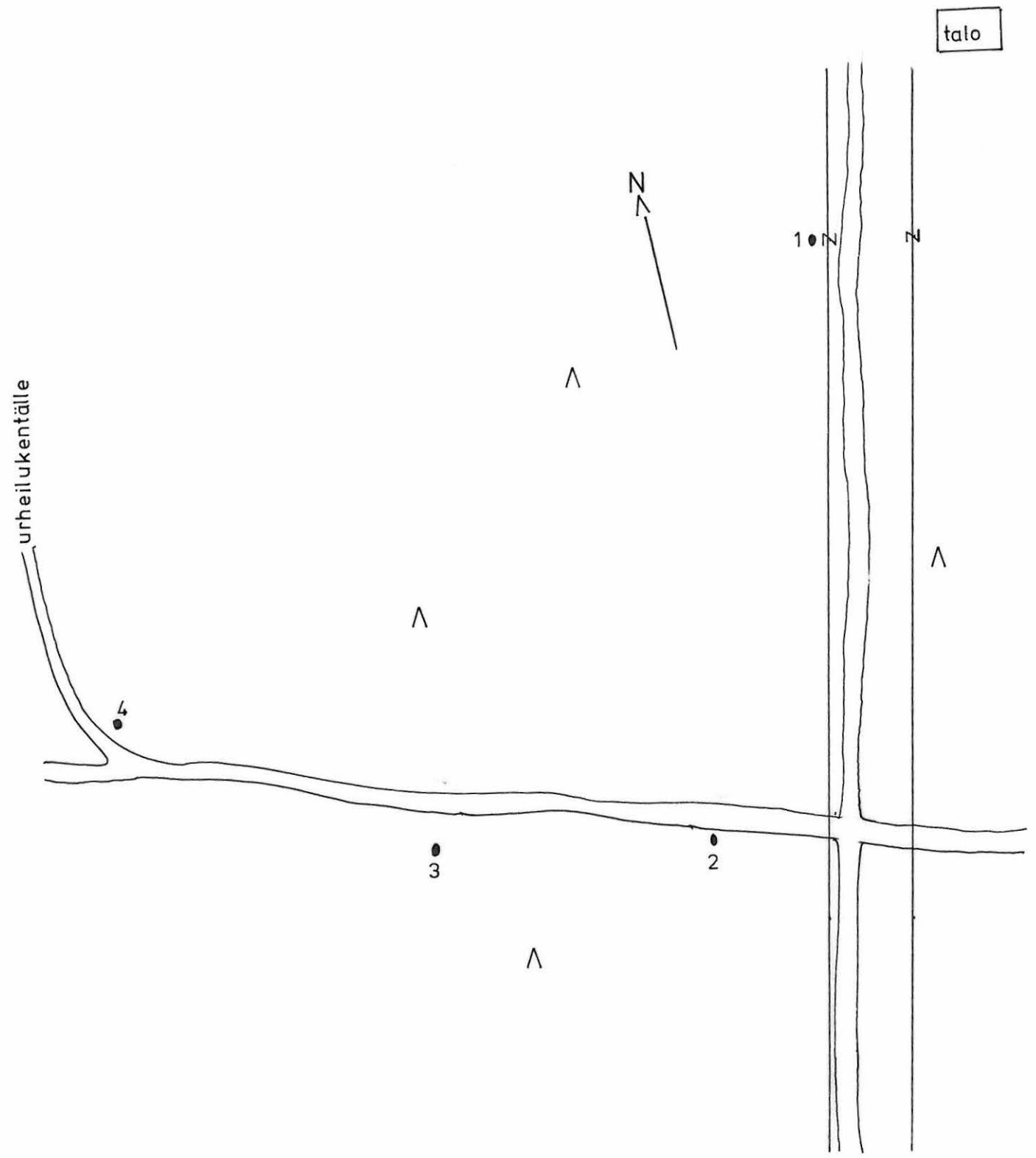
KEMIJÄRVI 3 VUOSTIMOVAARA

TAISTO KARJALAINEN 2000

YLEISKARTTALUONNOS

MK 1:1000  30 M

● pyyntikuoppa



PELKOSENNIEMI 113 PYHÄNHÖVI

117303



Pyyntikuoppa 3 Kammitieltä nähtynä.

117304



Pyyntikuoppa 3, taustalla Kortekankaantie.
Huom kuran oik. ylä laidassa tien-
uutta Kammitie.

117306



Pyyntikuoppa 2 taustalla Kortekankaantie.

117305



Pyyntikuoppa 2 E → W.

PELKOSENNIEMI 113 PYHÄNHÖVI

117307



Pyhänhövön pyyntikuoppa 7.
N → S.

117308



Pyhänhövön pyyntikuoppa 7
Sijaitsee suon ympäröimässä
metsäsaarekkeessa.


SODANKYLÄ MUSTAPÄÄJÄNGÄNMAA



Mustapääjängänmaan
pyyntikuoppa?

PELKOSENNIEMI 118 PAISTELAHTI

117309



Paistelahden pyyntikuoppa 9
taustalla kesämökki.

117310



Paistelahden kuoppa 10
on ilmeisesti kodaapohja.

117311



Paistelahden pyyntikuoppa 5.
E → W.

PELKOSENNIEMI 118 PAISTELAHTI

117314



Paistelahden pyyntikuoppa 1.

117313



Paistelahden pyyntikuoppa 3 sijaitsee mökin pihassa.

117312



Etualalla Paistelahden pyyntikuoppa 5. Oikealla mökkitie.