

Sulkavan inventointi

8.-12.5.2006

Helsingin yliopisto
Kulttuurien tutkimuksen laitos, arkeologia
Tuija Kirkinen & Petri Halinen 2006



HELSINGIN YLIOPISTO

Tiivistelmä

SULKAVA

Alue: Sulkavan kunta
Tyyppi: Arkeologinen inventointi
 Helsingin yliopiston arkeologian oppiaineen inventointikurssin harjoitustyö
Suorittaja: Helsingin yliopisto, Kulttuurien tutkimuksen laitos, arkeologia
 Tuija Kirkinen, Petri Halinen (johtajat ja ryhmien ohjaajat), Oula Seitsonen ja Wesa Perttola (ryhmien ohjaajat) sekä opiskelijat Erik Brännbacka, Noora Al Maleki, Anna-Maria Salonen, Maija Holappa, Tarja Sundell, Timo Taajaranta, Harri Uuskulainen, Liisa Kunnas, Markus Kankkunen, Tarja Knuutinen, Tiina Mikkanen, Eeva Pettay, Heli Lehto ja Ilkka Pylkkö

Kuvaus: Sulkavan kunnan inventointi toteutettiin Helsingin yliopiston arkeologian oppiaineen inventointikurssiin liittyvänä viikon mittaisena käytännön kenttätöharjoitteluna. Tavoitteena oli etsiä uusia muinaisjäännöksiä ja tarkastaa joitakin tunnettuja kohteita. Inventoitava alue käsitti lähinnä Sulkavan Partalansaaren sekä pienempiä alueita sen lähiympäristössä ja kirkonkylän alueella. Uusia kohteita löytyi inventoinnin yhteydessä yhteensä 20 kappaletta. Pääosa näistä — 11 kohdetta — oli kvartsilöytöjen ja löytöpaikan topografian perusteella kivikautiseksi / varhaismetallikautiseksi asuinpaikoiksi (8) tai asuin-/löytöpaikoiksi (3) tulkittuja kohteita. Asuinpainanteita löydettiin yhdeltä uudelta kohteelta. Aineistoon sisältyy myös yksi ajoittamaton pyyntikuoppakohde. Historiallisen ajan aineisto jakautuu työ- ja valmistuspaikkoihin (2 kohdetta), tarina- ja uhripaikkoihin (1 kohde), asuin- ja kylänpaikkoihin (2 kohdetta) sekä ajoitukseltaan ongelmallisiin kivirakenteisiin (4 kohdetta), joista ainakin osa on oletettavasti viljelyjäänteitä.

Löydöt: KM 36507-36519 (diar. 8.2.2007)
Kenttätöaika: 8.-12.5.2006
Kustannukset: Helsingin yliopisto, Kulttuurien tutkimuksen laitos, arkeologia.
 Oppiaine sai Metsähallitukselta käyttöönsä osan aluetta kuvaavista digitaalisista paikkatietoaineistoista
Tutkimusraportti: Tuija Kirkinen ja Petri Halinen 20.12.2007
 Helsingin yliopiston Kulttuurien tutkimuksen laitoksen arkeologian oppiaineen arkisto, kopio Museoviraston arkeologian osaston arkistossa

SISÄLLYSLUETTELO

Tiivistelmä	2
Johdanto	5
Inventoinnin lähtökohta ja tekijät	5
Ennustavan mallin testaaminen	6
Yhteenvedo inventoinnin tuloksista	7
Alueen luonne	9
Tutkimushistoria	9
Topografia ja luonto	10
Alueen vesistöhistoria	11
Lähteet	12
Kohdeluettelo	14
Kohdekuvaukset	15
Esihistorialliset ja ajoittamattomat kohteet	15
<u>Tarkastetut kohteet</u>	15
SULKAVA 1000003705 KASANMÄKI	15
SULKAVA 1000002172 EMONIEMI	17
SULKAVA 1000003706 HIEKKANIEMI	20
SULKAVA 1000003707 VIIDANMÄKI	22
<u>Kiinteät muinaisjännökset</u>	24
SULKAVA HALKOKALLIO	24
SULKAVA KAARTILANKOSKEN KOULU	26
SULKAVA KEITTOJOKI N	28
SULKAVA KIVINIEMI	30
SULKAVA LAPSIKORPI	32
SULKAVA LIKONIEMI	34
SULKAVA METSOMÄKI	36
SULKAVA MUSTIKKALAMPI	38
SULKAVA TIKANSALMI	40
SULKAVA TUNTURIVUORI	42
SULKAVA UITTONIEMI	44
SULKAVA MÄKI-PARTALA	46
<u>Löytöpaikat</u>	48
SULKAVA KOIVURANTA	48
SULKAVA 768040001 TOIVOLA	50
Historiallisen ajan ja ajoittamattomat kohteet	52
<u>Tarkastetut kohteet</u>	52
SULKAVA 1000003710 KIVIKIRKKO	52
SULKAVA 1000002536 MUSTAKORPI	54
SULKAVA 1000002539 PITKÄKANGAS	56

<u>Kiinteät muinaisjännökset</u>	58
SULKAVA ALA-RUTKA 1	58
SULKAVA ALA-RUTKA 2	61
SULKAVA ISO ORINIEMI	63
SULKAVA PIENI HARJAKAARRE	65
SULKAVA RANTOMÄKI 1	67
SULKAVA VILKAJÄRVI 2	69
SULKAVA RANTOMÄKI 2	71
SULKAVA SYVÄNIEMI	73
Liitteet	75
Liite 1. Tutkitut alueet	75
Liite 2. Kertomuksessa mainitut kohteet	76
Liite 3: (1-4). Kuvaluettelo / MV-negatiivit	77
Liite 4: (1-3). Kuvaluettelo / digikuvat	81
Liite 5: (1-5). Yleiskartat	84
Liite 6: (1-28). Peruskarttaotteet	89
Liite 7: (1-29). Digikuvat	112
Liite 8: (1-19) Mustavalkokuvat	141

JOHDANTO

Inventoinnin lähtökohta ja tekijät

Sulkavan kunnan inventointi toteutettiin Helsingin yliopiston arkeologian oppiaineen inventointikurssiin liittyvänä käytännön kenttätöharjoitteluna 8.-12.5.2006. Tavoitteena oli etsiä uusia muinaisjäännöksiä ja tarkastaa joitakin tunnettuja kohteita. Inventointikurssin vastuuhenkilöinä toimivat oppiaineen amanuenssi Tuija Kirkinen ja yliopistonlehtori Petri Halinen. Ryhmien ohjaamiseen kentällä osallistuivat edellisten lisäksi assistentti Oula Seitsonen ja tutkija Wesa Perttola.

Inventoinnin suunnittelu, kenttätöosuus ja raportointi toteutettiin neljässä 3-4 hengen ryhmässä seuraavasti: Ryhmä 1: Erik Brännbacka, Noora Al Maleki ja Anna-Maria Salonen. Ryhmä 2: Maija Holappa, Tarja Sundell, Timo Taajaranta ja Harri Uuksulainen. Ryhmä 3: Liisa Kunnas, Markus Kankkunen ja Tarja Knuutinen. Ryhmä 4: Tiina Mikkanen, Eeva Pettay ja Heli Lehto. Ryhmät jaettiin aikakausittain kivikauteen (1), varhaismetallikauteen (2), rautakauteen (3) ja historialliseen aikaan (4). Edellä mainittujen lisäksi Otso Manninen osallistui inventoinnin suunnitteluun ryhmässä 4, ja Ilkka Pylkkö osallistui kurssin ulkopuolisena harjoittelijana inventoinnin kenttätöosuuteen. Tarja Knuutinen vastasi osasta jälkitöihin liittyvistä tehtävistä harjoittelumäärärahan turvin.

Inventoinnin suunnittelu tehtiin kevätlukukaudella 2006. Siinä otettiin huomioon aiemmat kunnan alueella tehdyt arkeologiset inventoinnit ja kaivaukset, jotka ovat keskittyneet pääasiassa kunnan keskusalueelle. Suunnitteluvaiheessa keskusteltiin myös Museoviraston intendentin Helena Taskisen kanssa. Inventointi päätettiin keskittää Partalansaareen, jolla rantaosayleiskaavoituksen takia oli rakennuspaineita ja joka oli tutkimuksellisesti kiinnostava paleoekologisissa tutkimuksissa havaittujen varhaisten viljelymerkkien perusteella. Osa inventointiajasta käytettiinkin juuri Mustikkalammen ympäristön tutkimiseen ja varhaiseen ihmistoimintaan liittyvien muinaisjäännösten etsimiseen. Inventoitava alue käsitti lähinnä Sulkavan Partalansaaren sekä pienempiä alueita sen lähiympäristössä ja kirkonkylän alueella.

Suunnitteluvaiheessa jokainen ryhmä vastasi yhtä aikakautta koskevan tiedon keruusta. Maaperää, vesistöolosuhteita ja topografiaa koskevien tietojen perusteella ryhmät laativat omaa aikakauttaan koskevan ennustavan mallin, jota hyödynnettiin inventoinnin kohdentamisessa kenttätöjakson aikana. Kentällä jokaista ryhmää ohjasi valmistunut arkeologi. Pääasiassa inventointi suunnattiin ennustavan mallin perusteella valituille alueille, mutta ryhmät tarkastivat myös joitakin tunnettuja kohteita maastossa liikkessaan. Suurin osa inventoinnista tehtiin kiertämällä ryhmittäin etupäässä saaren ranta-alueilla. Löydetyistä kohteista otettiin satelliittipaikantimen avulla sijaintikoordinaatit ja löytöalueesta laadittiin kohdekarttaluonnokset. Kohteista otettiin digitaali- ja mustavalkokuvat — valitettavasti osa mustavalkokuvista epäonnistui kameraan tulleen vian takia. Mahdolliset löydöt otettiin talteen ja tarpeen mukaan koottiin myös maanäytteitä. Historiallisen ajan kohteista saatiin arvokasta tietoa paikallisia asukkaita

haastattelemalla. Inventoinnin jälkityöt tehtiin syyslukukauden 2006 sekä tammi-helmikuun 2007 kuluessa.

Inventoinnin kustannukset koostuivat pääasiassa palkka-, majoitus- ja polttoainekuluista, joista vastasi arkeologian oppiaine. Hanke sai tukea Metsähallitukselta, joka luovutti inventointikurssin käyttöön Sulkavan kunnan alueen kattavan osuuden maastotietokannasta (lupa: Maanmittauslaitos 1/MYY/06) sekä Metsähallituksen aineistoista SutiGis-järjestelmän kuvio- ja luontoaineiston sekä Reiska-järjestelmästä rakennelmia ja rakennuksia koskevat tiedot (© Metsähallitus 2006). Tiedot muinaisjäännöksistä perustuvat Museoviraston Muinaisjäännösrekisteriin (© Museovirasto lupa nro 4/005/2006). Erityisesti oppiaine haluaa kiittää kaikkia sulkavalaisia, jotka ystävällisesti auttoivat niin käytännön majoitus- ym. järjestelyissä kuin kertoivat havainnoistaan ja opastivat kurssilaisia maastossa mielenkiintoisten kohteiden äärelle.

Ennustavan mallin testaaminen

Inventoinnin suunnittelun perustana toiminut ennustava malli laadittiin paikkatieto-järjestelmässä Idrisi- ja MapInfo-paikkatieto-ohjelmistojen avulla. Ennustava malli koottiin kullekin ajanjaksolle laaditusta vesistömallista sekä asutuksen sijoittumiseen oletettavasti vaikuttaneista topografian ja maaperän ominaisuuksista. Tietoja yhdistelemällä luotiin visuaalinen esitys alueista, joilta muinaisjäännöksiä kannattaa etsiä. Vesistömalli luotiin seuraaville aikatasoille: 1) noin 4000 eKr. (tyypillisen kampakeraamian alku) 2) 2000–1500 eKr. (varhaismetallikauden alku) 3) 1000 jKr. (nuorempi rautakausi) ja 4) historiallinen aika.

Kivikauden vesistömalli perustui kahteen Saimaan rantatasoon, 84-85 mmpy ja 83 mmpy, koska mallissa pyrittiin huomioimaan mahdollinen rantatason vuodenaikaisvaihtelu (Mökkönen 2000). Varhaismetallikautiseksi rantatasoksi määriteltiin Timo Jussilan laatiman rannansiirtymiskronologian perusteella 80–81 mmpy. (Jussilan rantatasot 5 ja 7; Jussila 1999). Nuoremman rautakauden rantataso laskettiin isobaasien avulla. Olli Suutarisen laatiman isobaasikartan perusteella Sulkavan kunta sijaitsee 4,5 mm isobaasikäyrällä (Suomen kartasto 112), minkä perusteella Saimaan 1000-luvun rantatasoksi laskettiin 77,7 mmpy. Mallissa samaan rantatasoon yhdistettiin myös alueen pienemmät järvet, jotka 1000-luvulle tultaessa olivat jo kuroutuneet irti Saimaasta. Historiallisella ajalla Saimaan vedenpinnan tason vaihtelun todettiin juoksutuksista huolimatta olleen niin pientä, ettei sillä ole juurikaan vaikutusta historiallisen ajan kohteiden inventoinnille.

Kartta-aineistojen avulla pyrittiin luomaan kunkin ajanjakson asutukselle suotuisista ja epäsuotuisista alueista kartta, jonka perusteella inventointia voitaisiin kohdentaa alueille joilta muinaisjäännöksiä löytyisi todennäköisimmin. Mallin luomisessa hyödynnettiin ryhmien aiemmin keräämää tietoa maaperän ja topografian suhteesta kyseisen ajanjakson muinaisjäännöksiin. Historiallisen ajan mallia laadittaessa arvioitiin viljelylle suotuisia tekijöitä. Ennustava malli perustui kaikilla aikatasoilla kolmeen erilliseen tekijään: Topografisia tekijöitä olivat maaston jyrkkyys ja suuntautuminen, kolmantena tekijänä oli

maaperä. Eri aikakausien asutukselle suotuisat maaperän ominaisuudet vaihtelivat mallissa jonkin verran, kun taas suotuisat topografiset tekijät — maaston loivuus ja suuntautuminen etelään ja eteläisiin väli-ilmansuuntiin — olivat kaikilla ajanjaksoilla samat. Kaikille malliin vaikuttaville maaperän ja topografian ominaisuuksille annettiin arvot 0, 1 tai 3 siten, että suotuisin ominaisuus sai arvon 3 ja epäsuotuisa arvon 0. Näin kaikki alueet saivat malleja yhdistettäessä arvon 0-9. Kartalla arvot visualisoitiin värien avulla.

Inventoinnissa löydettiin yhteensä 20 uutta esihistoriallisen ja historiallisen ajan muinaisjäännöskohdetta ja löytöpaikkaa. Ennustavan mallin perusteella tutkituista alueista noin puolelta löytyi uusi muinaisjäännöskohde, joten mallin voidaan arvioida toimineen kohtuullisen hyvin. Ennustavan mallin perusteella suotuisiksi arvioiduilla alueilla sijaitti runsaasti myös jo tunnettuja muinaisjäännöksiä. Osa uusista kohteista löytyikin tunnettujen muinaisjäännösten välittömästä läheisyydestä. Koska ennustava malli perustui pitkälti perinteisesti esihistorialliselle asutukselle suotuisina pidettyihin tekijöihin, inventoinnissa kiinnitettiin vähemmän huomiota ns. epätyypillisten alueiden inventointiin. Löytyneistä kohteista epätyypillisenä kvartsi- ja piilöytöpaikkana voidaan pitää Mäki-Partalan peltoaluetta, joka sijaitsee huomattavan korkealla ja etäällä muinaisrannoista.

Kaikki inventoidut alueet eivät olleet sidoksissa laadittuun malliin, vaan inventoijat saattoivat maastossa liikkueensa tarkastaa myös muita mielenkiintoisina pitämiään alueita. Tämän vuoksi kaikki löydetty kohteet eivät sijaitse mallin perusteella inventoitaviksi merkityillä alueilla.

Yhteenvedo inventoinnin tuloksista


Helsingin yliopiston arkeologian oppiaineen opetusinventoinnin tavoitteena oli etsiä uusia muinaisjäännöskohteita Sulkavan kunnan ja etenkin Partalansaaren alueelta. Inventoinnin yhteydessä tarkastettiin myös aiemmin tunnettuja kohteita. Uusia kohteita löytyi inventoinnin yhteydessä yhteensä 20 kappaletta. Pääosa näistä — 11 kohdetta — oli kvartsilöytöjen ja löytöpaikan topografian perusteella kivikautiseksi / varhaismetallikautiseksi asuinpaikoiksi (8) tai asuin-/löytöpaikoiksi (3) tulkittuja kohteita. Asuinpaikanteita löydettiin yhdeltä uudelta kohteelta. Aineistoon sisältyy myös yksi ajoittamaton pyyntikuoppakohde. Historiallisen ajan aineisto jakautuu työ- ja valmistuspaikkoihin (2 kohdetta), tarina- ja uhripaikkoihin (1 kohde), asuin- ja kyläpaikkoihin (2 kohdetta) sekä ajoitukseltaan ongelmallisiin kivrakenteisiin (4 kohdetta), joista ainakin osa on oletettavasti viljelyjäänteitä.

Varmasti rautakautiseksi tulkittuja kohteita ei inventoinnissa löytynyt. Inventoinnin yhteydessä kiinnitettiin erityistä huomiota Partalansaaren pohjoisosassa sijaitsevan Mustikkalammen ympäristöön. Mustikkalammen pohjasedimenteistä tehdyt siitepölyanalyysit osoittavat mahdollisia ihmistoiminnan merkkejä jo kivikauden lopulta ja viljelytoiminnankin alkaneen lammen lähiympäristössä jo merovingiajalla 580-luvulla jKr. (Simola, Grönlund & Uimonen-Simola 1988). Lammen ympäristössä koottiin

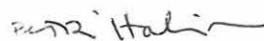
näytteitä maaperäkairauksessa havaittavista palokerroksista myöhempää puulaji- ja makrofossiilianalyysiä sekä ajoitusta varten mahdollisten varhaisen kaskeamisen merkkien tunnistamiseksi. Ainoat mahdollisesti esihistorialliseen ihmistoimintaan liittyvät rakenteet olivat lammen pohjoisosassa havaitut pyyntikuopiksi tulkittavat painanteet.

Tunnettuja kohteita tarkastettiin yhteensä yhdeksän kappaletta. Tarkastettujen kohteiden joukossa oli mm. Kasanmäen kuppikivikohde, jonka on uskottu tuhoutuneen koska sitä ei Martti Kopsen vuonna 1991 suorittaman tarkastuksen yhteydessä löytynyt. Tässä inventoinnissa kohteen todettiin olevan edelleen olemassa, mutta sen koordinaatit ovat olleet virheelliset. Paikalla havaittiin tarkastuksessa toinenkin kuppikivi aiemmin tunnetun lisäksi. Tarkastettuihin esihistoriallisiin kohteisiin kuului myös Emoniemen kivikautinen asuinpaikka, jolta havaittiin aiemmin tunnetun yhden asuinpainanteen lisäksi neljä uutta painannetta. Myös Emoniemen koordinaatit olivat virheelliset. Ennestään tunnettuihin kohteisiin lukeutuvat myös rautakaudelle ajoittuvat Koivurannan ja Toivolan irtolöytöpaikat, jotka tarkastettiin inventoinnin yhteydessä.

Helsingissä 13.10.2010



Tuija Kirkinen, FM



Petri Halinen, FT

Alueen luonne

Tutkimushistoria

Arkeologit kiinnostuivat Sulkavan alueesta jo 1800-luvun loppupuolella, jolloin Hj. Appelgren kartoitti Pisamalahden linnavuoren vallirakenteita. Tutkimukset jatkuivat 1900-luvun alkuvuosikymmeninä kivikautisten asuinpaikkojen tarkastuksien ja kaivauksien muodossa. Sulkavan kirkon vieressä sijaitsevaa Kapakkamäen kivikautista asuinpaikkaa tutkivat ensin Arne Äyräpää 1927 ja Sakari Pälsi 1934 sekä myöhemmin C.F. Meinander (Meinander 1957). Meinander tutki myös Ruunapäänniemen kampakeraamista asuinpaikkaa (Meinander 1957). Harmajakankaan kivikautisen asuinpaikan tutki Julius Ailio vuonna 1930 ja Myllykankaan asuinpaikan Pälsi vuonna 1934.

1970-luvulla Sulkavalla tehtiin useita pieniä tarkastuksia ja kaivauksia, edelleen enimmäkseen kivikautisilla asuinpaikoilla. Matti Huurre tarkasti 1974 lähes kaikki siihen mennessä tunnetut kohteet, ja löysi muutamia uusia kivikautisia asuinpaikkoja. 1980-luvun kuluessa Sulkavan alueella käytiin tarkastamassa joitakin yksittäisiä kohteita ja suoritettiin kaivauksia mm. Umpilammen ja Huosionlahden kivikautisilla asuinpaikoilla.

Vuonna 1991 Martti Koponen teki ensimmäisen koko kunnan kattavan muinaisjäännösten inventoinnin. Aikaisemmat tutkimukset Sulkavalla, mukaan lukien Huurteen vuoden 1974 inventointi, olivat keskittyneet kirkonkylän alueelle. Koposen inventoinnissa uusien kohteiden etsintä keskittyi kirkonkylän itäpuoliselle alueelle ja Iitlahden ja Vekaransalmen väliselle alueelle. Inventoinnissa löytyi 11 uutta kivikautista asuinpaikkaa. Inventoinnin yhteydessä Koponen myös järjesti ja luetteloi Rauhaniemen kotiseutumuseossa säilytetyn nimineuvos Hämäläisen kokoelman, joka sisälsi Sulkavalta kerättyjä kiviesineitä ja saviastianpaloja. Historiallisen ajan kohteita Koponen ei luetteloanut, eikä myöskään Sulkavalta tunnettuja raudanvalmistuspaikkoja. (Koponen 1991.)

1990-luvun alussa käynnistettiin useita projekteja Saimaan alueella, minkä takia myös Sulkavalla suoritettiin inventointeja. Sulkavaa on inventoitu Helsingin yliopiston Muinais-Saimaa –projektiin liittyen vuonna 1993 (Pesonen 1993) ja Pihlajaveden inventoinnin yhteydessä vuonna 1994 (Lehtinen & Sepänmaa 1994). Myös Savonlinnan maakuntamuseo teki tarkastuksia Sulkavan kohteilla ja maakuntamuseon toimesta inventoitiin raudanvalmistuspaikkoja vuosina 1989 ja 1999. Iitlahden Hovin rautakautisten irtolöytöjen löytöpaikkoja Keskipeltoa ja Aarrekalliota tutkittiin koekaivauksin 1990-luvun alussa. Vuoden 1991 ja 1992 tutkimusten perusteella voidaan sanoa, että Keskipelto on ainoa Sulkavalta tunnettu rautakautinen asuinpaikka. (Poutiainen 1992; Poutiainen & Koponen 1992.) Sulkavalta on kertynyt rautakaudelta irtolöytöjä mm. Partalansaaren Koivurannan tilalta (KM 18538; Lehtosalo-Hilander 1988; Seppänen 1999) ja Toivolasta (KM 33124). Löytöpaikkojen tarkastuksissa ei ole havaittu merkkejä kiinteistä muinaisjäännöksistä.

1990-luvulla suoritettiin pelastuskaivaus Vilkejärven kampakeraamisella asuinpaikalla, joka oli vaarassa tuhoutua hiekanotossa (Karjalainen 1991). Mikroliitti Oy inventoi Sulkavaa vuonna 1995, jolloin löytyi useita uusia kivikautisia asuinpaikkoja. 1990-luvun lopussa ja 2000-luvun alussa kiinnitettiin huomiota myös kunnan alueen historiallisiin muinaisjäännöksiin, jotka Sulkavalla ovat enimmäkseen kultti- ja tarinapaikkoja, esimerkiksi Karjulanmäen Rantomäen tilan uhrikivet, sekä erilaisia kulkuväyliin liittyviä kohteita kuten Telataipaleen kanava. Viimeisimpiä inventointeja Sulkavalla ovat tehneet Timo Jussila Mikroliitti Oy:stä (Jussila 2006) sekä Martti Koponen Savonlinnan maakuntamuseon toimesta — nämä inventoinnin ovat liittyneet Sulkavan alueen käynnissä olevaan rantaosayleiskaavoitukseen.

Topografia ja luonto

Sulkavan kunta sijaitsee Etelä-Savon maakunnassa nykyisen Itä-Suomen läänin etelä-osassa Savonlinnan länsipuolella. Sulkava on kuulunut 1400-luvulla Juvaan ja 1500-luvulla Suur-Säämingin Iitlahden neljänneskuntaan. Hallinnollisesti itsenäinen Sulkavasta tuli 1660-luvulla. Kunnan pinta-ala on n. 770 km², josta runsas viidennes on vettä. Asukasluku oli vuonna 2005 n. 3200, ja alueella on runsaasti kesäasutusta.

Sulkava kuuluu Saimaan vesistöalueeseen, ja kunnan kaakkoisosassa olevista vesialueista osa kuuluu suojeltuun Pihlajaveden kansallispuistoon. Kunnan lounaisosassa sijaitsee laaja Partalansaari kunnan luoteis- ja pohjoisosan kuuluessa mantereiseen vedenjakaja-alueeseen. Sulkavan yleisin maalaji on moreeni, joka on paikoin myös varsin savipitoista; soita ja savikoita on alueella varsin vähän. Kallioperä on pääasiassa kiillegneisiä ja migmatiittia. Pinnanmuodot ovat Sulkavalla erittäin vaihtelevia ja rikkonaisia. Korkein paikka alueella on luoteessa sijaitsevat Pitkät kalliot (174 mmpy) ja toinen merkittävä näköalapaikka on Sulkavan linnavuori (110 mmpy) Enonvedellä. Suuret pinnanvaihtelut ovat syntyneet mannerjäätikön raivatessa rapautuneesta ja siirrosten rikkomasta kallioperästä heikoimmat kohdat pois. Tämän tuloksena on syntynyt epätasaisuutta pinnanvaihteluun ja altaita, joissa on järviä. Maaston juovaisuus johtuu myös jääkauden jäätikön vetäytymisestä, ja kallioperää monissa paikoissa peittävä moreeni on kasaantunut drumliineiksi, eli jään liikesuunnan mukaisiksi selänneiksi maastoon.

Lukuisat harjut halkovat Sulkavan maisemaa ja moreenipohjaisella maaperällä kasvaa hyvälaatuisia mäntymetsiä. Sulkava sijoittuu eteläboreaaliseen kasvillisuusvyöhykkeelle metsän ollessa tuoretta kangasmetsää. Alueen rannat ovat melko kuivia tai kuivahkoja, mikä on edistänyt mäntykankaiden syntymistä. Maastossa on kuitenkin vaihteluja ja alueella esiintyykin voimakkaasti vaihtelevaa sekametsää, joka saattaa muuttua äkillisesti toisenlaiseen metsätyyppiin. Jäljet kaskeamisesta ja laiduntamisesta näkyvät maastossa hyvinkin selkeästi edelleen. Karut mäntymetsiköt ovat kasvillisuudeltaan karuja ja niissä kasvaa aluskasvillisuutena poronjäkäliä sekä jonkin verran ruoho- ja heinälajeja. Aluskasvillisuutta ovat varvut, jäkälät ja erityyppiset sammaleet. Kaltevilla maastoilla

rinteessä saattaa esiintyä kangasmetsiä, joissa kasvaa enimmäkseen kuusta tai lehtipuita. Näiden aluskasvillisuus on useimmiten mustikka ja puolukka.

Alueen vesistöhistoria

Viimeisen jääkauden aikainen jäätikkö alkoi sulaa Sulkavan alueella noin 10 200 vuotta sitten. Tuolloin eteläisen Saimaan alueelle muodostui uusi jääjärvi, jonka vedet laskivat nykyisen Pihlajaveden altaasta toisen Salpausselän poikki Simpelejärveen. Jääjärven rannat olivat noin 100-120 metriä nykyisen merenpinnan ja 30-40 metriä nykyisen Saimaan pinnan yläpuolella. Sulkava oli tuolloin osa jääjärveä ja sen lukuisia saaria. Jääjärven kausi oli kuitenkin huomattavan lyhyt, vain 100-200 vuotta ja se yhdistyi Yoldiamereen noin 10 000 vuotta sitten. Yhteys Yoldiamereen jäi hyvin kapeaksi, ja Saimaa säilytti jään reuna-altaalle ominaisen luonteensa. On myös mahdollista, että eteläinen Saimaa ja Yoldiameri ovat myöhemmin olleet lyhyessä yhteydessä myös pohjoisesta Suonenjoen Kuivataipaleen kanavan kohdalta.

Koko Saimaan vesistöalue vapautui mannerjäätikön peitosta 10 700-9 200 vuotta sitten. Etelä-Saimaasta tuli erillinen järvi noin 9 500 vuotta sitten, kun Savonlinnan kohdalla sijaitseva Kyrönsalmen kynnyks kohosi vedenpinnan yläpuolelle. Saimaan alueen järvien kuroutuminen Itämerestä päättyi noin 8 000 vuotta sitten. Tuolloin Saimaa laski Pielaveden kautta Päijänteeseen ja edelleen Pohjanlahteen. Järven pohjoisosassa maa kohosi keskimääräistä nopeammin ja aiheuttaen muutaman metrin vedenpinnan kohoamisen Saimaan eteläosissa. Tällöin Saimaan lukuisat järvet muodostivat niin kutsutun Suursaimaan.

Pielaveden lasku-uoma kuivui 6 000 vuotta sitten ja Saimaan yhteys Pohjanlahteen katkesi. Ristiinan Matkuslammen kohdalle syntyi uusi uoma, jonka kautta Saimaan vedet alkoivat virrata Kymijokeen. Noin 500 vuotta myöhemmin syntyi toinen uoma vedenpinnan ylittäessä Lappeenrannan Kärenlammen kohdalla sijaitsevan kynnyksen. Saimaan eteläosissa vedenpinnan kohoaminen jatkui aina Vuoksen puhkeamiseen asti. Tuolloin järven korkeimmat rannat ylsivät Sulkavan tienoilla noin 83-87 metriä nykyisen merenpinnan yläpuolelle, eli keskimäärin kymmenen metriä nykyisen rannan yläpuolelle. Vuoksenniska murtui 5 000 vuotta sitten ja Saimaan vedet laskivat Imatrankosken ja Vuoksen kautta Laatokkaan laskien veden pintaa noin 2-2,5 metriä.

Saimaan vedenpinta on laskenut tasaisesti Vuoksen puhkeamisen jälkeen tilapäisiä ja suhteellisen lyhyitä tulvakausia lukuun ottamatta. Sulkavan alueella tapahtuvan maan kohoamisen on arvioitu olevan noin 3 millimetriä vuodessa. Kun tästä luvusta vähennetään merenpinnan vuotuinen noin 0,8 millimetrin kohoaminen, laskee Saimaan pintakorkeus noin 2,2 millimetriä merenpintaan verrattuna. Saimaan vedenpinnan keskikorkeus on noin 75,6 mmpy. Tilapäiset korkeuserot korkean ja matalan veden välillä voivat kuitenkin olla jopa 3 metriä. Sulkava on poikkeuksellisen järvistä aluetta; nykyisestä pinta-alasta jopa 22,2 % on järvien peitossa, mutta vain 10 % pinta-alasta on soiden peittämää. Saimaan pinnan yläpuolella olevia erillisiä järviä on Sulkavalla noin 90 ja lampia lähes 300.

Historiallisella ajalla tapahtuneista ihmisen aiheuttamista vesistömuutoksista ei juurikaan löydy tietoa paikallishistoriikeista lukuun ottamatta vuonna 1798 kenraali Suvorovin rakennuttamaa Telataipaleen kanavaa. Vuosien 1700-1899 välisenä aikana ei Sulkavan kunnassa myöskään ole haettu järvenlaskulupia. Sulkavan alueella Saimaan lisäksi säännösteltyjä järviä on ainoastaan Kulkemusjärvi, jonka korkeustiedot löytyvät Ympäristökeskuksen Internet-sivustoilta (Etelä-Savon ympäristökeskus 2006a). Saimaan vedenkorkeutta säädellään Suomen ja Venäjän vuonna 1989 solmiman juoksutussäännön mukaisesti. Tarkemmat tiedot Saiman vedenpinnan korkeudesta löytyvät Etelä-Savon ympäristökeskuksen Internet-sivustoilta (Etelä-Savon ympäristökeskus 2006b).

Tietoa Sulkavan uusimmista vedenkäytön hankkeista selvitettiin Ympäristökeskuksen lupahakemusten avulla. Aluetta koskevia vesilupahakemuksia löytyi kolme kappaletta: Kuhakosken kalataloudellinen kunnostus toteutettiin kesällä 2005. Kunnostuksen yhteydessä 1700-luvun myllyn ja sahan sortuneet patorakenteet purettiin, huonokuntoiset rakenteet poistettiin ja putouksen alapuolinen koski muotoiltiin luonnonkivillä. Telataipaleen kanavan korjaamishankkeelle on myös pyydetty lupaa. Varsinaiset korjaustyöt alkoivat syksyllä 2006. Lisäksi on haettu lupaa vesialueen ruoppaukseen Villa Soukan tilan RN:o 2:12 rannan edustalla Sammalvedessä 17.1.2005 ja nykyisen pohjapadon korvaavan uuden pohjapadon rakentamiseen Hirmukoskeen 1.11.2004.

Lähteet

- Etelä-Savon ympäristökeskus 2006a (14.2.2006): *Alimmat rakentamiskorkeudet Etelä-Savossa*. Kulkemusjärvi. [www-dokumentti]. <<http://www.ymparisto.fi/print.asp?contentid=52148&clan=fi#a19>>.
- Etelä-Savon ympäristökeskus 2006b (päivitetty 22.9.2006). *Etelä-Savon ympäristökeskus*. [www-dokumentti]. <<http://www.ymparisto.fi/default.asp?contentid=202337&lan=fi>>.
- Jussila, T. 1999: Saimaan kalliomaalausten ajoitus rannansiirtymiskronologian perusteella. *Saimaan ja Päijänteen alueen kalliomaalausten sijainti ja syntyäika. Kalliomaalausraportteja* 1. (toim. Kivikäs, P., Jussila, T. & Kupiainen, R.). Jyväskylä: Kivikäs, Muinaistaidekeskus.
- Jussila, T. 2006: Sulkava. Partalansaaren rantaosayleiskaava-alueen uusien rakennuspaikkojen arkeologinen tarkastus 2006. Inventointikertomus. MV, arkeologian osaston arkisto.
- Karjalainen, T. 1991: Sulkava Vilkejärvi. Kivikautisen asuinpaikan kaivaus. Kaivauskertomus. MV, arkeologian osaston arkisto.
- Koponen, M. 1991: Sulkavan muinaisjäänösinventointi. Inventointikertomus. MV, arkeologian osaston arkisto.
- Lehtinen, L. & Sepänmaa, T. 1994: Pihlajaveden muinaisjäänösinventointi 1993–1994. Punkaharju, Savonlinna, Sulkava. Inventointikertomus. MV, arkeologian osaston arkisto.
- Lehtosalo-Hilander, P.-L. 1988: Esihistorian vuosituhannet Savon alueella. *Savon historia* 1. Kuopio: Kustannuskiila.

- Meinander, C. F. 1957: Sulkava Ruunapäänniemi. Kivikautisen asuinpaikan kaivaus. Kaivauskertomus. MV, arkeologian osaston arkisto.
- Mökkönen, T. 2000: Saimaan vedenkorkeuden vuodenaikaisvaihtelut nykyistä lämpimämmässä ilmastossa. *Muinaistutkija* 2/2000. Helsinki: Suomen arkeologinen seura.
- Pesonen, P. 1993: Muinai-Saimaa – projekti. Varhaisasbestikeraamisten asuinpaikkojen inventointi. Inventointikertomus. MV, arkeologian osaston arkisto.
- Poutiainen, H. 1992: Sulkava Keskipelto – rautakautisen muinaisjäännöksen koekaivaus. Kaivauskertomus. MV, arkeologian osaston arkisto.
- Poutiainen, H. & Koponen, M. 1992: Sulkavan Iitlahden hovi — Prospektointia rautakautisella irtolöytöalueella. *Sihiti* 2. Savonlinna: Savonlinnan maakuntamuseo.
- Seppänen, P. 1999: *Sulkavan historia 1. Sulkava vuoteen 1860*. Sulkava: Sulkavan kunta.
- Suomen kartasto* 1984. *Suomen kartoitus*. Vihko 112. Helsinki: Maanmittaushallitus.
- Simola, H., Grönlund, E. & Uimonen-Simola, P. 1988: Etelä-Savon asutushistorian paleoekologinen tutkimus. *Karjalan tutkimuslaitoksen julkaisuja* 84. Joensuu: Joensuun yliopisto.

Kohdeluettelo

Sulkava 1000003705 Kasanmäki	kuppikivet	ajoittamaton
Sulkava 1000002172 Emoniemi	asuinpaikat	kivik./varh.metallik.
Sulkava 1000003706 Hiekkaniemi	pyyntikuopat	ajoittamaton
Sulkava 1000003707 Viidanmäki	kalliomaalaukset	kivik./varh.metallik.
Sulkava Halkokallio	asuinpaikat?	kivik./varh.metallik.
Sulkava Kaartilankosken koulu	asuinpaikat	kivik./varh.metallik.
Sulkava Keittojoki N	asuinpaikat	kivik./varh.metallik.
Sulkava Kiviniemi	asuinpaikat	kivik./varh.metallik.
Sulkava Lapsikorpi	asuinpaikat?	kivik./varh.metallik.
Sulkava Likoniemi	asuinpaikat	kivik./varh.metallik.
Sulkava Metsomäki	asuinpaikat	kivik./varh.metallik.
Sulkava Mustikkalampi	pyyntikuopat	ajoittamaton
Sulkava Tikansalmi	asuinpaikat	kivikautinen
Sulkava Tunturivuori	asuinpaikat	kivik./varh.metallik.
Sulkava Uittoeniemi	asuinpaikat	kivik./varh.metallik.
Sulkava Mäki-Partala	kylänpaikat	historiallinen
	asuinpaikat?	kivikautinen?
Sulkava Koivuranta	löytöpaikat	rautakautinen
Sulkava 768040001 Toivola	löytöpaikat	rautakautinen
Sulkava 1000003710 Kivikirkko	kalliomaalaukset	kivik./varh.metallik.
	tarinapaikat	historiallinen
Sulkava 1000002536 Mustakorpi	hakkaukset, rajamerkit	historiallinen
Sulkava 1000002539 Pitkäkangas	hiilimiilut	historiallinen
Sulkava Ala-Rutka 1	kuopat, latomukset	historiallinen
Sulkava Ala-Rutka 2	kuopat, latomukset	historiallinen
Sulkava Iso Oriniemi	viljelyröykkiöt?	ajoittamaton
Sulkava Pieni Harjakaarre	viljelyröykkiöt?	ajoittamaton
Sulkava Rantomäki 1	uhrikivet	historiallinen
Sulkava Vilkejärvi 2	hiilimiilut	historiallinen
Sulkava Rantomäki 2	asuinpaikat	historiallinen
Sulkava Syväniemi	kivirakenteet	ajoittamaton

KOHDEKUVAUKSET

Esihistorialliset ja ajoittamattomat kohteet

Tarkastetut kohteet

SULKAVA 1000003705 KASANMÄKI

PERUSTIEDOT

MJ-tyyppi:	kulttipaikat
Tyyppin tarkenne:	kuppikivet
Ajoitus:	ajoittamaton
Rauhoitusluokka:	1
Lukumäärä:	2
Peruskartta:	3144 11 KAARTILANKOSKI
Merkitty peruskartalle:	ei merkitty
Koordinaatit:	p = 6847 592, i = 3575 998, z = 83 mmpy (MJ-rekisterissä kohteesta virheellisesti p = 6847 750, i = 3576 000, z = 80 mmpy)
Koordinaattiselite:	kuppikivi nro 1 (GPS)
Maastomerkitä:	ei merkintää
Pinta-ala:	
Etäisyystieto:	Sulkavan kirkosta n. 8 km kaakkoon

OMISTAJATIEDOT

Alue tai rekisterikylä:	
Tila:	
Omistaja:	
Osoite:	
Lisätietoja:	

ARKISTOTIEDOT

Lehtinen, Leena	tark. 1987
-----------------	------------

INVENTOINTI 2006

Aika:	Petri Halinen, Maija Holappa, Tarja Sundell, Timo Taajaranta ja Harri Uuksulainen 10.5.2006
Löydöt:	-
Karttaotteet:	pk-ote: liite 6 (1)
Negatiivit:	kuvat 1-2MV/2006, HY Kulttuurien tutkimuksen laitos, arkeologia

Digikuvat: kuva 1D/2006, HY Kulttuurien tutkimuksen laitos,
arkeologia

LYHYT KOHDEKUVAUS

Kohde sijaitsee Partalansaaren koillisosassa Tölkäänniemen länsiosassa n. 350 m Kasamäen tilan päärakennuksesta lounaaseen. Paikalla on todettu ennestään tunnetun kuppikiven lisäksi toinen kuppikivi.

TUTKIMUSKERTOMUS

Sijainti ja maasto: Kohde sijaitsee Partalansaaren koillisosassa Tölkäänniemen länsiosassa n. 350 m Kasamäen tilan päärakennuksesta lounaaseen. Kohde sijaitsee vanhan peltoaukion laidalla, jossa kuusimetsä vaihtuu nuoreksi lehtimetsäksi. Aluskasvillisuutena on heinikkoa. Kohteen pohjoispuolella kohoaa avokallio.

Kohteen kuvaus: Kohde koostuu kahdesta kuppikivestä. Kuppikivi n:ro 1 on ennestään tunnettu kohde (Lehtinen, tark. 1987). Kivi on kooltaan n. 1,3 m x 1,6 m ja n. 1 metrin korkuinen. Kivestä löytyy yhteensä kahdeksan kuppia ja kiven päälle on laitettu kolmionmuotoinen laakea kivi kanneksi. Kuppikivi n:ro 2 sijaitsee tästä n. 1,3 m koilliseen ja se on ennestään tuntematon kohde. Kivi on kooltaan n. 1,0 m x 1,2 m. Se on päältä sammaloitunut ja siitä löytyy ainakin yksi kuppi.

Luokitusehdotus: Luokka 1.

Lisäyksiä: Leena Lehtisen suorittaman vuoden 1987 inventoinnin yhteydessä Museoviraston MJ-rekisteriin on kuppikivestä ilmoitettu virheelliset koordinaattitiedot. HuK Martti Koponen suoritti vuonna 1991 alueella uuden inventoinnin, mutta ei löytänyt kuppikiviä koordinaattien perusteella.

SULKAVA 100002172 EMONIEMI**PERUSTIEDOT**

MJ-tyyppi: asuinpaikat
 Tyypin tarkenne: asuinpainanteet
 Ajoitus: kivikautinen/varhaismetallikautinen
 Rauhoitusluokka: 2
 Lukumäärä: 5
 Peruskartta: 3144 12 SULKAVA
 Merkitty peruskartalle: ei merkitty
 Koordinaatit: p = 6855 104, i = 3576 549, z = 80–85 mmpy
 (MJ-rekisterissä kohteesta virheellisesti p = 6855 560,
 i = 3576 100, z = 80 mmpy)
 Koordinaattiselite: alueen keskuskoordinaatti (GPS)
 Maastomerkintä: ei merkintää
 Pinta-ala: asuinpainannealueen laajuus n. 100 x 80 m
 Etäisyystieto: Sulkavan kirkosta 4 km itäkoilliseen

OMISTAJATIEDOT

Alue tai rekisterikylä: Iitlahti
 Tila:
 Omistaja:
 Osoite:

ARKISTOTIEDOT

Koponen, Martti inv. 1991 no. 20 KM 27085 saviastianpala

INVENTOINTI 2006

Aika: Oula Seitsonen, Markus Kankkunen, Tarja Knuutinen,
 Liisa Kunnas 12.5.2006
 Löydöt: KM 36507:1-2
 Karttaotteet: pk-ote: liite 6 (2)
 MV-kuvat: kuvat 3-11MV/2006, HY Kulttuurien tutkimuksen
 laitos, arkeologia
 Digikuvat: kuvat 2-4D/2006, HY Kulttuurien tutkimuksen laitos,
 arkeologia

LYHYT KOHDEKUVAUS

Kohde sijaitsee Lahdenpäänsalossa, Pihlajaveden Iitlahden länsirannalla, Emoniemi-nimisen pienen niemekkeen juuressa n. 20–30 metrin päässä rannasta. Pohjois-etelä -suuntaisella rantaterassilla n. 80 mmpy korkeudella on 3 selvää ja 2 epävarmaa asumuspainannetta rantaan kulkevan metsäautotien eteläpuolella. Kohde on vuonna 1991 inventoinnissa löydetty kivikautinen/varhaismetallikautinen asuinpaikka (Koponen 1991). Tällöin kohteelta todettiin yksi asumuspainanne.

TUTKIMUSKERTOMUS

Sijainti ja maasto: Kohde sijaitsee Lahdenpäänsalossa, Pihlajaveden litlahden länsirannalla, pohjois-etelä -suuntaisella loivasti itään laskevalla rantaterassilla n. 80–85 mmpy korkeudella. Terassi laskee 80 mmpy korkeuskäyrän kohdalla jyrkästi kohti rantaa. Maasto on kuivaa kangasmetsää, ympäröivä kasvillisuus männikköä ja aluskasvillisuus varpuja ja kanervikkoa. Terassin päällä kulkee pohjois-eteläsuuntainen mökkitie, josta haarautuu itään, kohti rantaa kulkeva tie. Terassilla kohteen eteläpuolella sijaitsee kaksi rakennusta. Eteläisempi mökki on n. 300 metrin päässä kohteesta, ja toinen mökki on noin 120 metrin päässä kohteesta. Myös kohteesta n. 500 metriä pohjoiseen on uudehkoja kesämökkejä.

Kohteen kuvaus: Emoniemen vuonna 1991 inventoinnissa löytyneelle kohteelle päädyttiin alueen kivikautiselle asutukselle suotuisan luonteen ja vuoden 2006 inventointia varten tehdyn inventointisuunnitelman perusteella. Alueelta löydettyjä muinaisjäännöksiä pidettiin vuoden 2006 inventoinnissa uutena kohteena. MJ-rekisterissä kohteelle vuoden 1991 inventoinnin perusteella annettu koordinaatti ($x = 6855560$ $y = 3576100$) osoittaa eri paikkaan, mutta vuoden 1991 inventointikertomuksen liitteenä olevan peruskarttaotteen perusteella kohde on sama kuin vuoden 2006 inventoinnissa löytynyt. Vuonna 1991 tehdyssä inventoinnissa alueelta on löytynyt yksi halkaisijaltaan 8 metrin asuinpainanne ja saviastianpala (KM 27085). Saviastianpala löytyi painanteen ja rantaan vievän metsätien väliin tehdystä koekuopasta.

Alueelle on vuoden 1991 inventoinnin jälkeen rakennettu uusi pohjois-etelä -suuntainen mökkitie aivan asuinpainannealueen länsipuolelle, ylemmälle rantaterassille n. 40 metrin päähän havaituista läntisimmistä asuinpainanteista. Tie ei todennäköisesti ole kuitenkaan tuhonnut kohdetta. Vuoden 2006 inventoinnin yhteydessä todettiin myös että rantaterassin pohjoisosaan, lähelle Vilkapaasi -nimistä paikkaa, n. 500 metrin päähän asuinpainannekohteesta on rakennettu uusia kesäasuntoja.

Kohde sijaitsee aivan kivikautisen rantaviivan (n. 80–81 mmpy) päällä, loivasti itään päin laskevalla rantaterassilla. Terassin alapuolella maasto laskee jyrkästi litlahteen. Maastossa kulkemalla alueella pystyttiin havaitsemaan yhteensä viisi laakeaa painannetta, joista kolme (painanteet 1-3) tulkittiin selkeiksi asuinpainanteiksi, ja kaksi mahdollisiksi asuinpainanteiksi (painanteet 4-5). Selväpiirteiset painanteet 1-2 sijaitsevat 5 metrin päässä kivikautisesta rantaviivasta, painanne 3 sijaitsee hieman ylempänä rantaterassilla. Matalammat ja epäselvemmat painanteet 4-5 sijaitsevat aivan kivikautisen rantaviivan yläpuolella. Muodoltaan soikeahkojen painanteiden koko vaihtelee 4 metristä 7,5 metriin.

Havaittujen painanteiden ympäristöön ja Emoniemen kärkeen johtavan tien pohjoispuolelle tehtiin useita koepistoja, joista ei yhtä palaneen luun kappaletta lukuun ottamatta tullut löytöjä. Tieleikkauksista sen sijaan löytyi runsaasti kvartsi-iskoksia ja palanutta luuta. Kohde näyttää rajautuvan pohjois-eteläsuuntaisen

mökkitien ja siitä poikkeavan Emoniemen kärkeen kulkevan metsäautotien väliin, metsäautotien eteläpuolelle jäävälle n. 100 x 80 m laajuiselle alueelle. Painanteita ei löytynyt Emoniemen kärkeen johtavan metsäautotien pohjoispuolelta eikä havaittujen viiden painanteen eteläpuolelta.

Lisäyksiä: Mj-rekisteriin vuoden 1991 inventoinnin perusteella syötetyt koordinaatit p = 6855560, i = 3576100 ovat virheelliset.

SULKAVA 1000003706 HIEKKANIEMI**PERUSTIEDOT**

MJ-tyyppi: työ- ja valmistuspaikat
 Tyyppin tarkenne: pyyntikuopat
 Ajoitus: ajoittamaton
 Rauhoitusluokka: 2
 Lukumäärä: 1
 Peruskartta: 3144 08 RYHÄLÄ
 Merkitty peruskartalle: ei merkitty
 Koordinaatit: p = 6848 122, i = 3566 411, z = 80 mmpy
 Koordinaattiselite: keskikoordinaatit pyyntikuopan keskeltä (GPS)
 Maastomerkitä: ei merkintää
 Pinta-ala:
 Etäisyystieto: Sulkavan kirkosta noin 9 km lounaaseen

OMISTAJATIEDOT

Alue tai rekisterikylä:
 Tila:
 Omistaja:
 Osoite:
 Lisätietoja:

ARKISTOTIEDOT

Lehtinen, Leena tark. 1992

INVENTOINTI 2006

Aika: Oula Seitsonen, Heli Lehto, Tiina Mikkonen ja Eeva Pettäy 11.5.2006
 Löydöt: -
 Karttaotteet: pk-ote: liite 6 (3)
 MV-kuvat: -
 Digikuvat: kuva 5D/2006, HY Kulttuurien tutkimuksen laitos, arkeologia

LYHYT KOHDEKUVAUS

Kohde sijaitsee Partalansaaren länsiosassa Saimaan Jaaninveden itärannalla olevassa Hiekkaniemessä. Alueelta on löydetty vuonna 1991 kaavoitettavien alueiden muinaisjäänösinventoinnissa halkaisijaltaan 2,5 m ja syvyydeltään 1 m kokoinen pyyntikuoppa, jonka yritimme paikallistaa.

TUTKIMUSKERTOMUS

Sijainti ja maasto: Kohde sijaitsee Partalansaaren länsiosassa Jaaninveden itärannalla olevalla matalalla rantaterassilla aivan rannan tuntumassa, noin 80 m

merenpinnan yläpuolella. Maasto on sekametsää, aluskasvillisuus sammalta ja varpuja. Maaperä on hiekkainen.

Kohteen kuvaus: Alueelle on rakennettu jokin aika sitten kesämökki. Maasto on hyvin kumpuilevaa ja rehevää ja on varmasti rakennustöiden yhteydessä muotoutunut uudelleen. Varmaa pyyntikuoppaa emme pystyneet tunnistamaan. Tutkimme tarkemmin rannalla olevaa kuoppaa, josta otimme mitat. Kokonsa ja muotonsa puolesta se voisi olla vuonna 1991 inventoinnissa löydetty pyyntikuoppa. Kuoppa saattaa olla myös mökkiläisen jätekuoppa, sillä päältä löytyi runsaasti uusia roskia.

Luokitusehdotus: Luokka 2

SULKAVA 1000003707 VIIDANMÄKI**PERUSTIEDOT**

MJ-tyyppi:	taide, muistomerkit
Tyyppin tarkenne:	kalliomaalaukset
Ajoitus:	kivikautinen/varhaismetallikautinen
Rauhoitusluokka:	1
Lukumäärä:	1
Peruskartta:	3144 11 KAARTILANKOSKI
Merkitty peruskartalle:	ei merkitty
Koordinaatit:	p = 6846 758, i = 3575 584, z = 86 mmpy (MJ-rekisterissä koordinaatit p = 6846 720, i = 3575 620)
Koordinaattiselite:	keskipiste (GPS)
Maastomerkintä:	on merkitty
Pinta-ala:	
Etäisyystieto:	Sulkavan kirkosta n. 8 km kaakkoon

OMISTAJATIEDOT

Alue tai rekisterikylä:
Tila:
Omistaja:
Osoite:
Lisätietoja:

ARKISTOTIEDOT

Poutiainen, Hannu tark. 1992

INVENTOINTI 2006

Aika: Petri Halinen, Maija Holappa, Tarja Sundell, Timo Taajaranta ja Harri Uuksulainen 10.5.2006

Löydöt: -

Karttaotteet: pk-ote: liite 6 (4)

Negatiivit: -

Digikuvat: -

LYHYT KOHDEKUVAUS

Kohde sijaitsee Partalansaaren Tölkäänniemen länsiosassa, Kaartilanselän Sammallahden itärannalla. Paikalla on ennestään tunnettu kalliomaalaus.

TUTKIMUSKERTOMUS

Sijainti ja maasto: Kohde sijaitsee Partalansaaren Tölkäänniemen länsiosassa, Kaartilanselän Sammallahden kivikkoisella itärannalla. Maalaukset sijaitsevat n. 9,88 metriä Saimaan vedenpinnan yläpuolella Viidanmäen erittäin

jyrkässä ja korkeassa SE-NW –suuntaisessa kallioseinämässä. FT Petri Halinen suoritti kohteen vaaitsemisen käyttämällä apunaan vatupassia ja mittanauhaa.

Kohteenkuvaus: Kohde on aikaisemmin tunnettu kalliomaalaus. Maalauksessa on kuvattu hirvi, jonka sydämenkohta on merkitty, ihmishahmo sekä muita eläinhahmoja.

Luokitusehdotus:

Lisäyksiä:

Kiinteät muinaisjäännökset

SULKAVA HALKOKALLIO

PERUSTIEDOT

MJ-tyyppi:	asuinpaikat?
Tyyppin tarkenne:	
Ajoitus:	kivikautinen/varhaismetallikautinen
Rauhoitusluokka:	
Lukumäärä:	1
Peruskartta:	3144 11 KAARTILANKOSKI
Merkitty peruskartalle:	ei merkitty
Koordinaatit:	p = 6846 051, i = 3576 828, z = 83 mmpy
Koordinaattiselite:	alueen keskipiste (GPS)
Maastomerkintä:	ei maastomerkintää
Pinta-ala:	alueen laajuus on n. 7x 25 m (topografian perusteella)
Etäisyystieto:	Sulkavan kirkosta n. 10 km kaakkoon

OMISTAJATIEDOT

Alue tai rekisterikylä:
Tila:
Omistaja:
Osoite:
Lisätietoja:

ARKISTOTIEDOT

INVENTOINTI 2006

Aika:	Petri Halinen, Maija Holappa, Tarja Sundell, Timo Taajaranta ja Harri Uuksulainen 10.5.2006
Löydöt:	KM 36508:1
Karttaotteet:	pk-ote: liite 6 (5); yleiskartta: liite 5:1
Negatiivit:	kuva 12MV/2006, HY Kulttuurien tutkimuksen laitos, arkeologia
Digikuvat:	kuva 6D/2006, HY Kulttuurien tutkimuksen laitos, arkeologia

LYHYT KOHDEKUVAUS

Kohde sijaitsee Partalansaaren koillisosassa Tölkkänniemen lounaisrannalla Oksakankaan lounaaseen viettävällä rinteellä Halkokallio -nimisen rantakallion pohjoispuolella. Paikalta on löydetty yksi kvartsi-iskos.

TUTKIMUSKERTOMUS

Sijainti ja maasto: Kohde sijaitsee Partalansaaren koillisosassa Tölkäänniemen lounaisrannalla, Halkokallio-nimisen rantakallion pohjoispuolella. Kohde on Oksakangas-nimisen mäen etelään viettävän rinteen juurelle syntynyt rantaterassi, joka sijaitsee noin 100 m Sammalvesi-järven luoteisosassa sijaitsevan Oksalahden rantaviivasta ja on noin 8 m nykyvedenpinnan yläpuolella (n. 83 mmpy) Terassin pohjoispuolella kohoava rinne on n. 100 mmpy. Kohde sijaitsee moreenipitoisella hiekkamaalla, jonka kasvillisuus on istutettua mäntymetsikköä. Aluskasvillisuus on puolukkaa, mustikkaa ja sammalta.

Kohteenkuvaus: Kohde on mahdollinen kivikautinen/varhaismetallikautinen asuinpaikka, joka on osittain tieleikkauksen tuhoama. Paikalta on tieleikkauksesta löydetty kvartsi-iskos.

Luokitusehdotus: 2

Lisäyksiä: Timo Jussila on suorittanut kesällä 2006 inventoinnin Sulkavan alueella ja identifioinut kivikautisen asuinpaikan (Sulkava Partalansaari Oksalahti) n. 300 m Halkokallion luoteispuolella (Jussila 2006).

SULKAVA KAARTILANKOSKEN KOULU

PERUSTIEDOT

MJ-tyyppi:	asuinpaikat
Tyyppin tarkenne:	
Ajoitus:	kivikautinen/varhaismetallikautinen
Rauhoitusluokka:	2
Lukumäärä:	1
Peruskartta:	3144 11 KAARTILANKOSKI
Merkitty peruskartalle:	ei merkitty
Koordinaatit:	p = 6845 817, i = 3573 585, z = 80 mmpy
Koordinaattiselite:	löytöjen sijainti (GPS)
Maastomerkintä:	ei merkintää
Pinta-ala:	
Etäisyystieto:	Sulkavan kirkosta noin 8,7 km eteläkaakkoon

OMISTAJATIEDOT

Alue tai rekisterikylä:
Tila:
Omistaja:
Osoite:
Lisätietoja:

ARKISTOTIEDOT

INVENTOINTI 2006

Aika:	Oula Seitsonen, Heli Lehto, Tiina Mikkanen ja Eeva Pettäy 11.5.2006
Löydöt:	KM 36509:1
Karttaotteet:	pk-ote: liite 6 (6)
Negatiivit:	-
Digikuvat:	kuva 7D/2006, HY Kulttuurien tutkimuksen laitos, arkeologia

LYHYT KOHDEKUVAUS

Kohde sijaitsee Kaartilankosken kaakkoispuolella Koskenlahden pohjukassa loivasti lounaaseen laskevalla rannalla Kaartilankosken koulurakennuksesta 63 metriä rantaa kohden. Koululta Koskenlahdelle vievän tien vierestä on löytynyt inventoinnissa kvartsi-iskoksia.

TUTKIMUSKERTOMUS

Sijainti ja maasto: Kohde sijaitsee Kaartilankosken kaakkoispuolella Koskenlahden pohjukassa loivasti lounaaseen laskevalla rannalla. Hiekkapohjaisessa rinteessä kasvaa mäntyjä ja aluskasvillisuutena on varpukasveja kuten puolukkaa. Rannassa on kapealla alalla hiekkaa.

Kohteen kuvaus: Kävimme tarkistamassa Koskenlahden idänpuoleisen rannan, koska karttaa tarkastelemalla se näytti sopivalta kohteelta kivikautiseksi asuinpaikaksi. Rannan tuntumassa oleva alempi rantaterassi on noin 80 metriä merenpinnan yläpuolella ja maaperä on hiekkainen.

Kaartilankosken koululta rantaan johtavan hiekkatien vierestä löytyi pintapoiminnassa muutama kvartsi-iskos. Koekuoppa, jonka teimme muutaman metrin päähän löydöistä ja hiekkatiestä ei tuonut kuitenkaan lisäinformaatiota kohteen luonteeseen.

Luokitusehdotus: Luokka 2.

SULKAVA KEITTOJOKI N

PERUSTIEDOT

MJ-tyyppi:	asuinpaikat
Tyyppin tarkenne:	asuinpainanteet
Ajoitus:	kivikautinen/varhaismetallikautinen
Rauhoitusluokka:	2
Lukumäärä:	1
Peruskartta:	3144 09 KYRSYÄNJÄRVI
Merkitty peruskartalle:	ei merkitty
Koordinaatit:	p = 6854 044, i = 3564 933, z = 85 mmpy
Koordinaattiselite:	painanteen keskikoordinaatit (GPS)
Maastomerkinä:	ei merkintää
Pinta-ala:	
Etäisyystieto:	Sulkavan kirkosta noin 7,5 km länteen

OMISTAJATIEDOT

Alue tai rekisterikylä:	
Tila:	
Omistaja:	
Osoite:	
Lisätietoja:	

ARKISTOTIEDOT

INVENTOINTI 2006

Aika:	Petri Halinen, Heli Lehto, Tiina Mikkonen ja Eeva Pettäy 12.5.2006
Löydöt:	KM 36510:1-2
Karttaotteet:	pk-ote: liite 6 (7)
Negatiivit:	-
Digikuvat:	kuva 8D/2006, HY Kulttuurien tutkimuksen laitos, arkeologia

LYHYT KOHDEKUVAUS

Kohde sijaitsee Sulkavan kirkosta noin 7,5 km länteen Juvalla päin Pieksänlahden pohjukkaan laskevan Keittojoen pohjoispuolella. Paikalla todettiin kivikautinen asuinpaikka ja ainakin yksi asuinpainanne. Alueelta löytyi pintapoiminnassa useita kvartsi-iskoksia.

TUTKIMUSKERTOMUS

Sijainti ja maasto: Kohde sijaitsee Sulkavan keskustasta Juvalla kulkevan tien (tien numero 435) eteläpuolella noin 7,5 km päässä kirkosta noin 43 metriä Pieksänlahden pohjukasta pohjoiseen. Asuinpaikka asettuu melko tarkasti 85 metrin korkeuskäyrälle. Asuinpaikka sijaitsee hakkuualueella, jossa on useita

paljaita hiekkalänttejä. Muinaisen rantaterassin alapuolella on suoalue, ilmeisesti soistuvaa Keittojoen eteläpäättä. Hakkuualueelle oli levittäytynyt jo aluskasvillisuutta, mm. kanervaa, puolukkaa, sammalta ja nuoria männyn taimia.

Kohteen kuvaus: Katsoimme kartalta sopivia alueita, jossa voisi olla kivikautisia kohteita. Keittojoen ja Pieksänlahden välinen alue vaikutti lupaavalta. Liikuimme 75 ja 85 metrin korkeuskäyrien välisellä alueella Hakkuualueella, joka sijaitsee noin 50 m hiekkatieltä lounaaseen muinaisen niemen päässä, tutkimme tarkemmin ja pian löytyikin useita kvartsi-iskoksia ja mahdollinen asuinpainanne. Asuinpainanne on kooltaan 6 x 4 x 0,25 m. Painanteen keskelle tehtiin koekuoppa. Kulttuurikerros oli kellertävän ruskeaa. Tummanruskea rikastumiskerros oli noin 10 cm ja huuhtoutumiskerros oli hyvin ohut. Koekuopasta, noin 20 cm syvyydestä, tuli muutamia hyvin pieniä palaneen luun kappaleita.

Luokitusehdotus: 2

SULKAVA KIVINIEMI

PERUSTIEDOT

MJ-tyyppi:	asuinpaikat
Tyyppin tarkenne:	
Ajoitus:	kivikautinen/varhaismetallikautinen
Rauhoitusluokka:	
Lukumäärä:	2
Peruskartta:	3144 08 RYHÄLÄ
Koordinaatit:	alue A: p = 6842 769, i = 3567 156, z = 84 mmpy alue B: p = 6842 707, i = 3567 143, z = 86 mmpy
Koordinaattiselite:	kvartsilöytöalueiden keskipisteet (GPS)
Maastomerkintä:	ei merkintää
Pinta-ala:	
Etäisyystieto:	Sulkavan kirkosta noin 13 km etelään

OMISTAJATIEDOT

Alue tai rekisterikylä:
Tila:
Omistaja:
Osoite:

INVENTOINTI 2006

Aika:	Oula Seitsonen, Noora Al Maleki, Erik Brännbacka, Anna-Maria Salonen 10.5.2006
Löydöt:	KM 36511:1-3
Karttaotteet:	pk-ote: liite 6 (8); yleiskartta: liite 5:2
Negatiivit:	kuvat 13-14MV/2006, HY Kulttuurien tutkimuksen laitos, arkeologia
Digikuvat:	kuvat 9-10D/2006, HY Kulttuurien tutkimuksen laitos, arkeologia

LYHYT KOHDEKUVAUS

Kiviniemi sijaitsee Partalansaaren länsiosassa Lajunvirran itärannalla Karjulanmäen kylästä luoteeseen. Asuinpaikkaan viittaavat kvartsit ovat löytyneet jyrkähkön mäen päältä niemen pohjois- ja eteläreunasta. Toisella alueella, alueella A, oli tehty hakkuita, jossa suoritettiin pintapöimintää, ja josta löydettiin kvartsia. Alue B:stä, joka on noin 65 m etelään alue A:sta, löydettiin kvartsin palasia koekuopasta.

TUTKIMUSKERTOMUS

Sijainti ja maasto: Kiviniemi sijaitsee Partalansaaren länsiosassa Lajunvirran itärannalla Karjulanmäen kylästä vajaan kilometrin verran luoteeseen. Kohteesta noin 400 metriä itään sijaitsee Kivikirkon tarinapaikka- ja kalliomaalauskohte.

Jyrkkärinteisen niemen rantavedessä on kohteen A pohjoispuolella suuri kivimuodostelma. Puusto on harvaa mäntymetsää, ja alueella on tehty hakkuita. Alueen maaperä on kivistä moreenia ja aluskasvillisuutena on kanervaa, sammalta ja puolukkaa.

Kohteen kuvaus: Kiviniemestä löytyi kaksi kvartsilöytökeskittymää, joista ensimmäinen, alue A, sijaitsee niemen pohjoisosassa rannan tuntumassa jyrkkärinteisen mäen päällä. Alueella on tehty harvennushakkuita noin 40 m² laajuisella alueella, jota pintapöimittäessä löytyi kvartsinpalasia noin 10 m² laajuiselta alueelta. Alueen A pohjoispuolella on vedessä suuri kivimuodostelma. Kohteesta A noin 65 metriä etelään sijaitsee alue B, joka sijaitsee hakkuualueen ulkopuolella koskemattomalta vaikuttavalla alueella. Alueella kasvaa harvahkoa mäntymetsää. Alueella tehtiin koekuoppia, joista yhdestä löydettiin kvartsinpalasia. Alue sijaitsee Alue B sijaitsee aivan veden äärellä jyrkkärinteisen mäen laella. Alueella on harvakseltaan suuria kiviä.

Luokitusehdotus:

SULKAVA LAPSIKORPI

PERUSTIEDOT

MJ-tyyppi:	asuinpaikat?
Ajoitus:	kivikautinen/varhaismetallikautinen
Rauhoituskuokka:	
Lukumäärä:	1
Peruskartta:	3144 08 RYHÄLÄ
Koordinaatit:	p = 6841 317, i = 3568 721, z = 87 mmpy
Koordinaattiselite:	löytöalueen keskipiste (GPS)
Maastomerkitä:	ei merkintää
Pinta-ala:	7 m ²
Etäisyystieto:	Sulkavan kirkosta 13,7 km etelään

OMISTAJATIEDOT

Alue tai rekisterikylä:
Tila:
Omistaja:
Osoite:

INVENTOINTI 2006

Aika:	Oula Seitsonen, Noora Al Maleki, Erik Brännbacka, Anna-Maria Salonen 10.5.2006
Löydöt:	KM 36512:1
Karttaotteet:	pk-ote: liite 6 (9)
MV-kuvat:	-
Digikuvat:	kuvat 11-12D/2006, HY Kulttuurien tutkimuksen laitos, arkeologia

LYHYT KOHDEKUVAUS

Kohde sijaitsee Partalansaaren länsiosassa olevan Suikka-järven luoteispäässä Lapsikorvenlahdella, Karjulanmäen kylän kaakkoispuolella. Löytöalue sijaitsee loivasti etelään laskevalla terassialueella. Alueen luoteispuolella nousee mäki loivasti ylös. Paikalta löytyi seitsemän kvartsi-iskosta noin 7m² laajuiselta, kaivinkoneella aukeaksi kaivetulta alueelta. Kvartsi-iskokset löytyivät maakasoista alueen eteläreunalta.

TUTKIMUSKERTOMUS

Sijainti ja maasto: Lapsikorpi sijaitsee Partalansaaren länsiosassa olevan Suikka-järven luoteispäässä Lapsikorvenlahdella, Karjulanmäen kylän kaakkoispuolella. Alueen luoteispuolella nousee mäki loivasti ylöspäin ja etelään päin laskee loiva terassialue. Alueella kasvaa mäntyä harvakseltaan sekä varpuja ja kanervaa aluskasvillisuutena.

Kohteen kuvaus: Kohde sijaitsee Lapsikorvenlahdella, korkeuskäyrän perusteella muinaisessa niemenkärjessä. Kohteen koillispuolella kulkevan tien

leikkaukset tarkistettiin, muuta mitään esihistoriaan viittaavia merkkejä ei havaittu. Aluetta oli kaivettu kaivinkoneella aukeaksi 7m² alueelta, mahdollisesti uuden mökin rakentamista varten. Eteläpuoleisista maakasoista löytyi pintapöimintana kvartsin palasia seitsemän kappaletta.

Luokitusehdotus:

SULKAVA LIKONIEMI

PERUSTIEDOT

MJ-tyyppi:	asuinpaikat
Ajoitus:	kivikautinen/varhaismetallikautinen
Rauhoitusluokka:	
Lukumäärä:	1
Peruskartta:	3144 08 RYHÄLÄ
Koordinaatit:	p = 6841 940, i = 3567 400, z = 77,5 mmpy
Koordinaattiselite:	alueen keskipiste (GPS)
Maastomerkitä:	ei merkintää
Pinta-ala:	
Etäisyystieto:	noin 13,6 km Sulkavan kirkosta etelä-lounaaseen

OMISTAJATIEDOT

Alue tai rekisterikylä:
Tila:
Omistaja:
Osoite:

INVENTOINTI 2006

Aika:	Oula Seitsonen, Noora Al-Maleki, Erik Brännbacka, Anna-Maria Salonen 10.5.2006
Löydöt:	KM 36513:1
Karttaotteet:	pk-ote: liite 6 (10)
MV-kuvat:	-
Digikuvat:	kuvat 13D/2006, HY Kulttuurien tutkimuksen laitos, arkeologia

LYHYT KOHDEKUVAUS

Kohde sijaitsee Sulkavan Partalansaaren länsiosassa Saimaan Lajunvirtaan työntyvässä pienessä Likoniemessä vajaan kilometrin verran Karjulanmäen kylästä länteen. Alueelta löytyi koekuopituksessa yksi kvartsi-iskos, mahd. bipolaariydin. Alueella on kesämökkejä, jotka ovat saattaneet tuhota mahdollista asuinpaikkaa.

TUTKIMUSKERTOMUS

Sijainti ja maasto: Kohde sijaitsee Partalansaaren länsiosassa Saimaan Lajunvirran itärannalla olevan pienen Likoniemen pohjoisosassa. Alueella on havaittavissa useita terasseja. Maaperä on hienoa vaaleanruskeaa hiesua. Likoniemeä suojaavat itä- ja pohjoispuolelta jyrkät rinteet. Itse ranta-alue oli melko tasaista kuivaa mäntymetsää, jossa kasvoi varpukasveja.

Kohteen kuvaus: Alue tutkittiin tekemällä koekuoppia alueella oleville terasseille. Useimmat niistä osoittautuivat löydöttömiksi. Alimmalta terassilta rannan tuntumasta (77,5 mmpy) löytyi yksi kvartsi-iskos, joka on mahdollinen

bipolaariydin. Koekuoppa sijaitsi melko lähellä Likoniemen kesämökkejä. Mikäli paikalla on ollut kivikautinen asuinpaikka, ovat mökkirakennukset saattaneet tuhota sen ainakin osittain.

SULKAVA METSOMÄKI

PERUSTIEDOT

MJ-tyyppi:	asuinpaikat
Tyyppin tarkenne:	
Ajoitus:	kivikautinen/varhaismetallikautinen
Rauhoitusluokka:	
Lukumäärä:	1
Peruskartta:	3144 08 RYHÄLÄ
Merkitty peruskartalle:	ei merkitty
Koordinaatit:	p = 6844 815, i = 3568 971, z = 83-84 mmpy
Koordinaattiselite:	alueen keskipiste (GPS)
Maastomerkintä:	ei merkintää
Pinta-ala:	asuinpaikan laajuus n. 25 x 40 m (topografian perusteella)
Etäisyystieto:	Sulkavan kirkosta n. 11 km lounaaseen

OMISTAJATIEDOT

Alue tai rekisterikylä:	
Tila:	
Omistaja:	
Osoite:	
Lisätietoja:	

ARKISTOTIEDOT

-

INVENTOINTI 2006

Aika:	Oula Seitsonen, Maija Holappa, Tarja Sundell, Timo Taajaranta ja Harri Uuksulainen 9.5.2006
Löydöt:	KM 36514:1-2
Karttaotteet:	pk-ote: liite 6 (11); yleiskartta: liite 5:3
Negatiivit:	kuvat 15-16MV/2006, HY Kulttuurien tutkimuksen laitos, arkeologia
Digikuvat:	kuva 14D/2006, HY Kulttuurien tutkimuksen laitos, arkeologia

LYHYT KOHDEKUVAUS

Kohde sijaitsee Partalansaaren länsiosassa Metsomäki-nimisellä paikalla n. 100 m Pitkälahti-järven länsirannasta, maantie n:ro 15175 länsipuolella. Hakkuualueen laidasta tieleikkauksen päältä on löydetty kaksi kvartsi-iskosta.

TUTKIMUSKERTOMUS

Sijainti ja maasto: Kohde sijaitsee Partalansaaren länsiosassa Metsomäki-nimisellä paikalla, maantie n:ro 15175 ja Päivärinnan tien risteyksessä. Etelään

laskeutuva rinne sijaitsee hiekkapohjaisella mäntykankaalla n. 80 mmpy. Kohde sijaitsee n. 100 m Pitkälampi-järven länsirannasta ja sen itäpuolella sijaitsee mökkitontti.

Kohteen kuvaus: Kohde sijaitsee kivikautisella rantaterassilla, joka on osittain tieleikkausten tuhoama. Alue on aikoinaan sijainnut pienehkön niemen etelärannalla. Terassialueen koko on n. 25 m x 40 m ja alueen luoteispuolella kohoava mäki on suojannut sitä. Terassin edustalla on n. 3 m korkea, jyrkähkö törmä. Tieleikkauksen päältä löytyi kaksi kvartsi-iskosta.

Luokitusehdotus: 2

SULKAVA MUSTIKKALAMPI

PERUSTIEDOT

MJ-tyyppi:	työ- ja valmistuspaikat
Tyyppin tarkenne:	pyyntikuopat
Ajoitus:	ajoittamaton
Rauhoitusluokka:	
Lukumäärä:	3
Peruskartta:	3144 11 KAARTILANKOSKI
Koordinaatit:	p = 6848 642, i = 3570 124, z = 96,5 mmpy
Koordinaattiselite:	Eteläisimmän painanteen (nro 1) keskipiste (GPS)
Laajuus:	Painanteet sijaitsevat noin 10 x 20 m laajuisella
alueella	
Etäisyystieto:	Sulkavan kirkosta 6,3 km lounaaseen

OMISTAJATIEDOT

Alue tai rekisterikylä:	
Tila:	
Omistaja:	
Osoite:	

INVENTOINTI 2006

Aika:	Tuija Kirkinen, Noora Al Maleki, Erik Brännbacka, Anna-Maria Salonen 11.5.2006
Löydöt:	-
Karttaotteet:	pk-ote: liite 6 (12)
MV-kuvat:	kuvat 17-18MV/2006, HY Kulttuurien tutkimuksen laitos, arkeologia
Digikuvat:	kuvat 15-16D/2006, HY Kulttuurien tutkimuksen laitos, arkeologia

LYHYT KOHDEKUVAUS

Kohdealue sijaitsee Sulkavan Partalansaaren pohjoisosassa Mustikkalammen pohjoispuolella Viidanvuoren kaakkosrinteessä. Painanteet sijaitsevat Mustikkalammelle johtavan uuden hiekkatien pohjoispuolella lähellä autojen kääntymispaikkaa. Alueella on 3-4 pyyntikuopaksi tulkittavaa painannetta, joista eteläisin on aivan tieleikkauksen tuntumassa.

TUTKIMUSKERTOMUS

Sijainti ja maasto: Kohde sijaitsee Partalansaaren pohjoisosassa Karjalanmäelle johtavan tien numero 15175 pohjoispuolella noin 600 metriä Saimaan Kourulahdesta lounaaseen, Ala-Rutkan tilasta noin 500 metriä koilliseen ja Mustikkalammen pohjoisrannasta noin 60 metriä luoteeseen.

Painanteet sijaitsevat lähes pohjois-eteläsuuntaisessa linjassa Viidanvuoren kohden Mustikkalampea laskevassa kaakkoisrinteessä. Painanteet sijaitsevat kuivaa kangasmaata olevalla metsäkaistaleella, joka kasvaa pääosin mäntyä ja koivua. Aluskasvillisuus koostuu sammalesta, jäkälästä ja varpukasveista. Maa-aines on hienojakoista hieta-/hiesumoreenia. Metsäkaistaletta on selvästi raivattu ja kuorittu nykyistä tietä varten.

Kohteen kuvaus: Mustikkalammen ympäristöä inventoitiin, koska lammesta otetussa siitepölynäytteessä on havaittu ihmisen vaikuttaneen lammen ympäristöön kivikauden lopulta lähtien (Simola, Grönlund & Uimonen-Simola 1988: 15-20). Mustikkalammen rantaan johtavan hiekkatien pohjoispuolella olevalla moreeniharjanteella havaittiin kolme suurta ja yksi edellisiä pienempi painanne. Painanteet sijaitsevat lähes pohjois-etelä -suuntaisessa linjassa katkaisten Mustikkalammelle johtavan Viidanvuoren harjanteen. Suuremmat painanteet ovat halkaisijaltaan 2-3 m ja syvyydeltään 25-50 cm. Pienempi, linjasta poikkeava painanne on halkaisijaltaan 1,2 m ja syvyydeltään 20 cm. Painanteet (3-4 kpl) tulkittiin pyyntikuopiksi niiden sijainnin ja reuna-alueelta kairattaessa havaittavan tumman humuskerroksen, oletettavasti vallin alle jääneen alkuperäisen maanpinnan perusteella. Alueen kautta kulkee edelleenkin hirvien kulkureitti, ja paikalla oli inventointiaikanakin runsaasti hirvien jätöksiä.

Painanteet dokumentoitiin mittaamalla niiden halkaisija ja syvyys. Eteläisin painanne (nro 1) oli halkaisijaltaan 2,4 m ja syvyydeltään 25 cm. Keskimäinen painanne (nro 2) sijaitsi 7,35 m päässä painanteesta nro 1, suuntaan 20°. Painanne nro 2 oli halkaisijaltaan n. 2 m ja syvyydeltään 25 cm. Pohjoisin painanne (nro 3) sijaitsi noin 10 m painanteesta nro 2, suuntaan 36°. Painanne nro 3 oli halkaisijaltaan 2,8 m ja syvyydeltään 50 cm. Pienin painanne (nro 4) sijaitsi 1,5 m päässä painanne nro 1:stä suuntaan 341°. Painanne nro 4 oli halkaisijaltaan 1,2 m ja syvyydeltään 20 cm. Painanne nro 4 ei sijaitse linjalla suurempien painanteiden kanssa. Metsäkaistaleen päällä emme havainneet painanteiden lisäksi muita muinaisjäänöksiä. Myös hiekkatien leikkaukset tutkittiin, mutta niissä ei havaittu mitään alueen mahdolliseen käyttöön viittaavaa.

Lisäyksiä: Siitepölynäytteestä ks. Simola, H., Grönlund, E. & Uimonen-Simola, P. 1988: Etelä-Savon asutushistorian paleoekologinen tutkimus. *Joensuun yliopisto, Karjalan tutkimuslaitoksen julkaisuja* N:o 84.

SULKAVA TIKANSALMI

PERUSTIEDOT

MJ-tyyppi:	asuinpaikat
Tyyppin tarkenne:	
Ajoitus:	kivikautinen
Rauhoitusluokka:	
Lukumäärä:	1
Peruskartta:	3144 11 KAARTILANKOSKI
Merkitty peruskartalle:	ei merkitty
Koordinaatit:	p = 6845 560, i = 3579 020, z = 82 mmpy p = 6845 519, i = 3579 044, z = 82 mmpy
Koordinaattiselite:	alueen pohjois- ja eteläraja (GPS)
Maastomerkintä:	ei merkintää
Pinta-ala:	pinta-alaltaan n. 45 x 75 m (topografian perusteella)
Etäisyystieto:	Sulkavan kirkosta n. 11 km kaakkoon

OMISTAJATIEDOT

Alue tai rekisterikylä:	
Tila:	
Omistaja:	
Osoite:	
Lisätietoja:	

ARKISTOTIEDOT

-

INVENTOINTI 2006

Aika:	Petri Halinen, Maija Holappa, Tarja Sundell, Timo Taajaranta ja Harri Uuksulainen 10.5.2006
Löydöt:	KM 36515:1-4
Karttaotteet:	pk-ote: liite 6 (13); yleiskartta: liite 5:4
Negatiivit:	kuvat 19-20MV/2006, HY Kulttuurien tutkimuksen laitos, arkeologia
Digikuvat:	kuvat 17D/2006, HY Kulttuurien tutkimuksen laitos, arkeologia

LYHYT KOHDEKUVAUS

Kohde sijaitsee Partalansaaren Tölkäänniemen kaakkoiskärjessä Kiukaanniemen kaakkoisosassa Saimaan Sammalveteen kuuluvan Tikansalmen länsirannalla. Paikalta on löydetty lukuisia kvartsi-iskoksia ja -esineitä.

TUTKIMUSKERTOMUS

Sijainti ja maasto: Kohde sijaitsee Tölkäänniemen kaakkoispuolella sijaitsevan Kiukaanniemen kaakkoiskärkessä Saimaan Sammalveteen kuuluvan

Tikansalmen länsirannalla. Asuinpaikan halkaisee niemenkärjen mökkitontille kulkeva metsäautotie. Tien länsipuolella sijaitsee halkaisijaltaan noin 40 m suuruinen hiekkakuoppa. Kohteen luoteispuolella nousee korkeahko mäki, jossa kasvaa nuorehkoa mäntymetsää. Aluskasvillisuus on puolukkaa ja kanervaa. Maaperä on hiekkamoreenia. Alueen poikki kulkee pohjois-etelä – suuntainen sähkölinja, jonka itäpuolella maa on jokin verran kivisempää länsipuoleen verrattuna. Alue on hakkuualueetta ja pintamaa on tämän vuoksi monin paikoin rikkoutunut.

Kohteen kuvaus: Kohde on kivikautinen asuinpaikka, joka sijaitsee kaakkoon viettävällä rinteellä n. 50 m Saimaan Tikansalmen länsirannasta. Asuinpaikalla on havaittavissa neljä löytökeskittymää, jotka sijaitsevat lähellä toisiaan ja muodostavat siten yhden asuinpaikkakohteen. Paikalta on löydetty lukuisia kvartsiesineitä ja -iskoksia. Kohde on osittain tuhoutunut metsäautotien, hiekkakuopan sekä hakkuualueen vuoksi. Löydöt tulivat hakkuualueen hiekkamaan paljastumista.

Luokitusehdotus: Luokka 2

Lisäyksiä: Timo Jussila on suorittanut inventoinnin Sulkavan alueella kesällä 2006 ja hän käyttää kohteesta nimeä Tiikansalmi.

SULKAVA TUNTURIVUORI**PERUSTIEDOT**

MJ-tyyppi:	asuinpaikat
Tyyppin tarkenne:	
Ajoitus:	kivikautinen/varhaismetallikautinen
Rauhoitusluokka:	
Lukumäärä:	1
Peruskartta:	3144 08 RYHÄLÄ
Merkitty peruskartalle:	ei merkitty
Koordinaatit:	p = 6842 812, i = 3569 354, z = 80 mmpy
Koordinaattiselite:	alueen keskipiste (GPS)
Maastomerkintä:	ei merkintää
Pinta-ala:	alueen laajuus on n. 20 x 30 m (topografian perusteella)
Etäisyystieto:	Sulkavan kirkosta n. 12 km etelä-lounaaseen

OMISTAJATIEDOT

Alue tai rekisterikylä:	
Tila:	
Omistaja:	
Osoite:	
Lisätietoja:	

ARKISTOTIEDOT

-

INVENTOINTI 2006

Aika:	Oula Seitsonen, Maija Holappa, Tarja Sundell, Timo Taajaranta ja Harri Uuksulainen 9.5.2006
Löydöt:	KM 36516:1
Karttaotteet:	pk-ote: liite 6 (14); yleiskartta: liite 5:5
Negatiivit:	kuvat 21-22MV/2006, HY Kulttuurien tutkimuksen laitos, arkeologia
Digikuvat:	kuvat 18D/2006, HY Kulttuurien tutkimuksen laitos, arkeologia

LYHYT KOHDEKUVAUS

Kohde sijaitsee Partalansaaren länsiosassa Tunturivuoren luoteisrinteen juurella n. 500 m Pitkälähti-järven eteläkärjen eteläpuolella. Kohde on länteen avautuva rantaterassi, joka rajoittuu kahteen metsäautotiehen. Paikalta on löydetty kolme kvartsi-iskosta. Löydöt tulivat terassin alta tieleikkauksesta.

TUTKIMUSKERTOMUS

Sijainti ja maasto: Kohde sijaitsee Partalansaaren länsiosassa Tunturivuoren luoteisrinteen juurella, n. 500 m Pitkälampi-järven eteläkärjen eteläpuolella. Alueen maaperä on hienoa hiekkaa ja kasvillisuus rantaterassin päällä ja itäpuolella on pääasiassa pientä mäntyä. Kaksi risteävää metsäautotietä leikkaa terassin länsireunaa. Terassin länsipuolella on Soojärvestä Pitkälampiin laskeva puro, jonka reuna-alue on nuorta sekametsää.

Kohteen kuvaus: Kohde on kivikautinen länteen viettävä rantaterassi, jonka alapuolinen törmä on leikkaantunut pois metsäautoteiden takia. Löytöpaikan takana itäpuolella nousee suojaava kallio. Tieleikkauksesta on löytynyt kolme kvartsi-iskosta.

Luokitusehdotus: 2

Lisäksi:

SULKAVA UITTONIEMI

PERUSTIEDOT

MJ-tyyppi:	asuinpaikat
Ajoitus:	kivikautinen/varhaismetallikautinen
Rauhoitusluokka:	
Lukumäärä:	1
Peruskartta:	3144 12 Sulkava
Koordinaatit:	p = 6850 099, i = 3570 092, z = 81,5 mmpy
Koordinaattiselite:	kvartsilöytöpaikka (GPS)
Maastomerkinä:	ei merkintää
Pinta-ala:	noin 7 x 7 m
Etäisyystieto:	Sulkavan kirkosta noin 5 km lounaaseen

OMISTAJATIEDOT

Alue tai rekisterikylä:
Tila:
Omistaja:
Osoite:

INVENTOINTI 2006

Aika:	Petri Halinen, Noora Al-Maleki, Erik Brännbacka, Anna-Maria Salonen 9.5.2006
Löydöt:	KM 36517:1-2
Karttaotteet:	pk-ote: liite 6 (15)
MV-kuvat:	kuva 23MV/2006, HY Kulttuurien tutkimuksen laitos, arkeologia
Digikuvat:	kuvat 19-20D/2006, HY Kulttuurien tutkimuksen laitos, arkeologia

LYHYT KOHDEKUVAUS

Kohde sijaitsee Saimaan Linnavirran pohjoisrannalla noin 300 metriä Sulkavan Pisamalahden linnavuoresta itään. Kohde on kallioinen niemenkärki, josta löytyi kaatuneen puun juuristosta 3 kvartsi-iskosta ja yksi mahdollinen ydin. Kasvillisuus on nuorta havumetsää, maaperä kalliosta hiekkamaata.

TUTKIMUSKERTOMUS

Sijainti ja maasto: Kohde sijaitsee Saimaan Linnavirran pohjoisrannalla Uittoiemien lounaisosassa noin 300 metriä Sulkavan Pisamalahden linnavuoresta itään. Alueen kasvillisuus on harvaa nuorehkoa havumetsää, pääasiassa mäntyä. Metsä on harvennettu arviolta noin 10 v sitten. Aluskasvillisuutena on sammalta, jäkälää ja puolukkaa. Maaperä on sammalpeitteistä kivistä ja kallioista hiekkamaata. Paikalta on kaunis näköala Saimaan vesille.

Kohteen kuvaus: Kohde on kallioinen niemenkärki, jota suojaavat rinteet pohjoisessa, lännessä ja idässä. Rannalla molemmin puolin niemenkärkeä on rantakivikkoa. Kohde olisi korkeutensa ja topografiansa perusteella suotuisa kivikauden asuinpaikalle. Kallion päältä havaittiin inventoinnissa resentti pyöreä kiviladelmä, jossa oli hiiltä ja nokea, joten tulisijaa on käytetty äskettäin. Noin 20 metriä niemenkärjestä oli kaatunut mänty, jonka juuristo ja alapuoliset maakerrokset tutkittiin lastalla kaivaen. Juuristosta löytyi 3 kpl kvartsi-iskosta sekä yksi mahdollinen ydin. Löytöpaikasta muutama metri luoteeseen tehtiin kairauksia, jotka osoittautuivat puhtaiksi.

SULKAVA MÄKI-PARTALA

PERUSTIEDOT

Mj-tyyppi:	kylänpaikat, asuinpaikat?
Tyyppin tarkenne:	
Ajoitus:	historiallinen ja kivikautinen?
Rauhoitusluokka:	
Lukumäärä:	1
Peruskartta:	3144 08 RYHÄLÄ
Merkitty peruskartalle:	ei merkitty
Koordinaatit:	p = 6842 055, i = 3568 506, z = n. 120 mmpy
Koordinaattiselite:	arvioidut keskuskoordinaatit (GPS)
Maastomerkintä:	ei merkintää
Pinta-ala:	
Etäisyystieto:	13,8 km lounaaseen Sulkavan kirkosta

OMISTAJATIEDOT

Alue tai rekisterikylä:	Karjulanmäki
Tila:	Mäki-Partala
Omistaja:	
Osoite:	
Lisätietoja:	

ARKISTOTIEDOT

INVENTOINTI 2006

Aika:	Wesa Perttola, Markus Kankkunen, Ilkka Pylkkö, Tarja Knuutinen, Liisa Kunnas 10.5.2006
Löydöt:	KM 36518:1-4
Karttaotteet:	pk-ote: liite 6 (16)
Negatiivit:	kuva 24MV/2006, HY Kulttuurien tutkimuksen laitos, arkeologia
Digikuvat:	kuvat 21-22D/2006, HY Kulttuurien tutkimuksen laitos, arkeologia

LYHYT KOHDEKUVAUS

Kohde sijaitsee Partalansaaren lounaisosassa, Karjulanmäen kylässä, kylän halki kohti Sulkavan kirkonkylää johtavan tien itäpuolella, Mäki-Partalan tilan mailla. Korkealla mäellä sijaitsevan tilan pihapiiriin johtavan tien pohjoispuolella olevalta pellolta löytyi pintapoiminnassa kolme suurehkoa kvartsipalaa, joista ainakin yksi on mahdollinen ydin, sekä pieni pii-iskos jossa on nähtävissä retussijälkiä. Pellolta löytyi lisäksi runsaasti punasavikeramiikkaa ja moderneja löytöjä.

TUTKIMUSKERTOMUS

Sijainti ja maasto: Kohde sijaitsee Partalansaaren lounaisosassa, Karjulanmäen kylässä, kylän halki kohti Sulkavan kirkonkylää kulkevan tien itäpuolella. Mäki-Partalan tila sijaitsee korkealla, yli 120 mmpy kohoavalla mäellä. Mäen päällä kasvaa kuusimetsää, ja tilan maille on istutettu koivua. Maasto on pääasiassa peltoaukeaa, pellot olivat inventoinnin aikana pääsääntöisesti kesannolla. Notkelmassa Mäki-Partalan tilasta luoteeseen sijaitsee tilan vanha, 1900-luvun puolivälissä hylätty tonttima.

Kohteen kuvaus: Kohde on Mäki-Partalan tilalle johtavan tien pohjoispuolella sijaitsevalla pellolla. Alueen pellot ovat vanhoja, osa pelloista on ollut viljelyssä jo 1600-luvulla. Mäki-Partalan pellolla päätettiin tehdä pintapöimintää koska se kuuluu vanhan, jo 1600-luvun kartta-aineistossa esiintyvän Karjulanmäen kylän vanhoihin peltomaihin. Pelto, jolla pintapöimintää tehtiin, on loivasti luoteeseen, kohti Mäki-Partalan vanhaa tonttimaata, sekä jyrkemmin länteen viettävä. Pintapöiminnassa paikalta löytyi runsaasti 1800-luvulle ajoittuvaa keramiikkaa, liitupiippuja jne. Tämän lisäksi pöiminnassa löydettiin suurehkoja paloja kvartssia (mukana kvartsiydin?), sekä pieni pii-iskos, jonka reunoissa on havaittavissa retussijälkiä. Kivikautiselle kohteelle sijainti on kuitenkin epätyypillinen.

Lisäyksiä: Mäki-Partalan tilan vanha, ilmeisesti hylätyllä tonttimaalla sijainnut päärakennus mainitaan Sulkavan kunnan Partalansaaren rantaosayleiskaavan kaavaselostuksessa (Kohde nro. 533). Kaavaselostuksen mukaan tila kuuluu valtakunnallisesti arvokkaaseen Karjulanmäen kulttuurimaisemaan, jolla on rakennushistoriallisia ja maisemallisia arvoja.

Suunnittelukeskus Oy, Leskinen, T. & Nulpponen, J.:

Sulkava. Partalansaaren rantaosayleiskaava. Kaavaselostus, luonnos. 25.5.2005.

<http://www.savonlinnaseutu.fi/Kiinteasivu.asp?KiinteasivuID=18543&NakymaID=1593>

Luettu 25.10.2006

Luokitusehdotus:

Löytöpaikat

SULKAVA KOIVURANTA

PERUSTIEDOT

MJ-tyyppi: löytöpaikat
 Tyypin tarkenne:
 Ajoitus: rautakautinen
 Rauhoitusluokka:
 Lukumäärä: 1
 Peruskartta: 3144 08 RYHÄLÄ
 Merkitty peruskartalle: ei merkitty
 Koordinaatit: p = 6846 021, i = 3569 687, z = 80–85 mmpy
 Koordinaattiselite: alueen arvioitu keskuskoordinaatti (GPS)
 Maastomerkintä: ei merkintää
 Pinta-ala:
 Etäisyystieto: Sulkavan kirkosta 9 km lounaaseen

OMISTAJATIEDOT

Alue tai rekisterikylä: Karjulanmäki
 Tila 1: Koivuranta
 Omistaja 1: Lauri Puhakainen
 Osoite 1: Tarkk'ampujankatu 12 B 30
 00150 Helsinki
 Tila 2:
 Omistaja 2: L. Puhakaisen veli?
 Osoite 2:

ARKISTOTIEDOT

(Koponen, Martti irtol. 1970-luvulla KM 18538, nuolenkärki
 tark.1991)

INVENTOINTI 2006

Aika: Tuija Kirkinen, Ilkka Pylkkö, Markus Kankkunen, Liisa
 Kunnas, Tarja Knuutinen 9.5.2006
 Löydöt: KM 36519:1
 Karttaotteet: pk-ote: liite 6 (17)
 MV-kuvat: kuvat 25-27MV/2006, HY Kulttuurien tutkimuksen
 laitos, arkeologia
 Digikuvat: kuva 23D/2006, HY Kulttuurien tutkimuksen laitos,
 arkeologia

LYHYT KOHDEKUVAUS

Löytöpaikka sijaitsee Partalansaaren keskiosassa olevan Saajuu-järven Karsinalahden ja Kukkarolahden välisellä kannaksella loivasti itäkoilliseen viettävällä rantaterassilla. Paikalla olevat maatilán rakennukset toimivat kesäasuntoina. Lauri Puhakaisen sisar on löytänyt 1970-luvulla talon pihapiiristä, läheltä tilán vanhaa päärakennusta perunapellosta vanhemmalle / keskiselle rautakaudelle ajoittuvan nuolenkärjen (KM 18538).

TUTKIMUSKERTOMUS

Sijainti ja maasto: Kohde sijaitsee Saajuu-järven Karsinalahden ja Kukkarolahden välisellä kannaksella Haaponiemeen johtavan tien pohjoispuolella. Paikalla on 1950-luvulla perustettu pientila, jonka entiset pellot ovat nykyään heinittyneet ja metsittyneet, osittain puutarhana. Pihapiiri ja entiset pellot sijaitsevat itäkoilliseen loivasti laskevalla rantaterassilla n. 80 mmpy korkeudella. Terrassimaisella rantakaistalla on nähtävissä useita maakiviä sekä suurehko talousrakennuksen kivijalka. Alueen maaperä on hietaa. Kasvillisuus muodostuu pääasiassa lehtipuista ja pihapiirin istutetusta puutarhakasvillisuudesta. Pihassa on kolme pientä perunamaata.

Kohteen kuvaus: 1970-luvulla löydetyn nuolenkärjen löytöpaikka sijaitsee Lauri Puhakaisen kertoman mukaan perunapellon vieressä n. 12 metrin päästä talon etelänurkasta etelään. Löytöpaikan vieressä sijainneessa pienessä perunapellossa tehtiin pintapoimintaa, jonka tuloksena löytyi kaksi palaa palanutta luuta sekä yksi epävarma pala palanutta savea. Talon isäntä kertoi polttaneensa jätteitä — mm. aterijätteitä — saunan uunissa ja heittäneensä tuhkat perunamaahan, mikä voisi selittää palaneet luut. Perunamaan ja löytöpaikan ympäristöön tehtiin noin kymmenen metrin säteellä lisäksi kymmenen koepistoa kairaamalla. Kairauksia ja koekuopitusta tehtiin myös noin 30 metriä talon itäpäädyistä kaakkoon sijaitsevalla alueella, joista havaittiin merkkejä modernista maankäytöstä (mm. lahonnutta puuta, pala muovia sekä resentti rautanaula).

Kohde on tarkastettu viimeksi vuonna 1991 (Koponen 1991). Koposen mukaan paikalla ei ollut havaittavissa mitään jälkiä kiinteästä muinaisjäännöksestä.

Luokitusehdotus: 2

Lisäyksiä: Kohde mainitaan irtolöytöpaikkana alueen historiaa käsittelevissä kirjoissa, joissa on myös kuva nuolenkärjestä.

Lehtosalo-Hilander 1988: *Savon historia 1. Esihistorian vuosituhanet Savon alueella*. Kuopio. (s. 160).

Seppänen, P. 1999: *Sulkavan historia 1. Sulkava vuoteen 1860*. Sulkava. (s. 62).

Poutiainen, Hannu & Koponen, Martti 1992: *Sulkavan litlahden Hovi. Sihti 2*. (s. 88).

SULKAVA 768040001 TOIVOLA**PERUSTIEDOT**

MJ-tyyppi: löytöpaikat
 Tyypin tarkenne:
 Ajoitus: rautakautinen
 Rauhoitusluokka:
 Lukumäärä: 1
 Peruskartta: 3233 10 PIHLAJALAHTI
 Merkitty peruskartalle: ei merkitty
 Koordinaatit: p = 6864 628, i = 3573 027, z = 100 mmpy
 (MJ-rekisterissä koordinaatit p = 6864600, i =
 3573060)
 Koordinaattiselite: isännän osoittama soljen löytöpaikka (GPS)
 Maastomerkinä:
 Pinta-ala:
 Etäisyystieto: Sulkavan kirkosta n. 10 km pohjoiseen

OMISTAJATIEDOT

Alue tai rekisterikylä:
 Tila:
 Omistaja:
 Osoite:
 Lisätietoja:

ARKISTOTIEDOT

KM 33124 soikea kupurasolki

INVENTOINTI 2006

Aika: Tuija Kirkinen, Maija Holappa, Tarja Sundell, Timo
 Taajaranta ja Harri Uuksulainen 12.5.2006
 Löydöt: -
 Karttaotteet: pk-ote: liite 6 (18)
 Negatiivit: kuva 28MV/2006, HY Kulttuurien tutkimuksen laitos,
 arkeologia
 Digikuvat: -

LYHYT KOHDEKUVAUS

Löytöpaikka sijaitsee Sulkavan pohjoisosassa Rahkolan kylässä Kaita- ja
 Inkinen-järvien välisellä kaakko-luode –suuntaisella kannaksella Kaita-järven
 länsirannalla n. 230 metriä Toivolan tilasta kaakkoon. Paikalta on löydetty 60 v.
 sitten irtolöytönä soikea kupurasolki (KM 33124). Solki on toimitettu
 Kansallismuseon kokoelmiin vuonna 2002.

TUTKIMUSKERTOMUS

Sijainti ja maasto: Kohde sijaitsee Sulkavan pohjoisosassa Rahkolan kylässä Kaita-järven länsirannalla n. 230 metriä Toivolan tilan päärakennuksesta kaakkoon. Talon isäntä, joka on löydön tehneen henkilön veli, osoitti arvioidun löytöpaikan. Esine on löytynyt noin 60 vuotta sitten matalasta rantavedestä. Löytöpaikka sijaitsee kostealla ja paikoin kivikkoisella, melko jyrkän törmän alapuoleisella kapeahkolla rantakaistaleella; on oletettavaa, että järven pintaa on jossain vaiheessa laskettu, ja solki on saattanut joutua ranta-alueelle yläpuolisesta törmästä. Rantakaistale itsessään on vaikeakulkuinen, nuorta lehtipuuta kasvava heinikkoinen kosteikko, jolla havainto-olosuhteet ovat erittäin heikot. Törmän rinteeseen on istutettu lehtikuusta ja rinteeseen päälle koivua.

Kohteenkuvaus: Irtolöytöpaikalla ei ole havaittavissa merkkejä kiinteästä muinaisjäännöksestä. Toivolan tilan pihapiirissä olevan navetan kaakkoispuolella sijaitsevalla n. 50 x 100 m suuruisella kynnyllä peltoalueella suoritettiin pintapöimintä, joka ei kuitenkaan antanut kiinteään muinaisjäännökseen viittaavia löytöjä.

Luokitusehdotus: 2

Lisäyksiä: Talon isäntä kertoi talossa poltetun metsästyksessä saatujen hirvien luita, jotka ovat hänen mukaansa mahdollisesti päätyneet pellolle.

Historiallisen ajan ja ajoittamattomat kohteet

Tarkastetut kohteet

SULKAVA 1000003710 KIVIKIRKKO

PERUSTIEDOT

MJ-tyyppi:	taide, muistomerkit
Tyypin tarkenne:	kalliomaalaukset, tarinapaikat
Ajoitus:	kivikautinen/varhaismetallikautinen, historiallinen
Rauhoitusluokka:	ei määritelty
Lukumäärä:	1
Peruskartta:	3144 08 RYHÄLÄ
Merkitty peruskartalle:	on merkitty
Koordinaatit:	p = 6842 720, i = 3567 380, z = 88 mmpy
Koordinaattiselite:	kivikirkon suuaukon kohdalta (GPS)
Maastomerkinä:	paikalle on opasteviitat
Pinta-ala:	
Etäisyystieto:	Sulkavan kirkosta noin 12,5 km lounaaseen

OMISTAJATIEDOT

Alue tai rekisterikylä:
Tila:
Omistaja:
Osoite:
Lisätietoja:

ARKISTOTIEDOT

Poutiainen, Hannu & Sepänmaa, Timo tark. 1990
(Koponen, Martti inv. 1991)

INVENTOINTI 2006

Aika: Tuija Kirkinen, Petri Halinen, Heli Lehto, Tiina Mikkonen ja Eeva Pettaý 10.5.2006
Löydöt: -
Karttaotteet: pk-ote: liite 6 (19)
MV-kuvat: -
Digikuvat: kuvat 24-25D/2006, HY Kulttuurien tutkimuksen laitos, arkeologia

LYHYT KOHDEKUVAUS

Kivikirkko on valtavista siirtolohkareista muodostunut rakennelma, joka sijaitsee metsäisellä alueella Saimaan Lajunvirtaan pistävässä Kiviniemessä Karjulan-

mäen kylästä noin 900 metriä luoteeseen. Kivikirkon itäisivulla on noin 1 m² laajuinen kalliomaalaus, jonka kuvioista ei saa selvää halkeaman takia. Paikkaan liittyy paljon tarinoita, joten se tulisi huomioida myös tarinapaikkana.

TUTKIMUSKERTOMUS

Sijainti ja maasto: Kivikirkko on tarina- ja kalliomaalauspaikkana tunnettu siirtolohkaremuodostuma, joka sijaitsee Kiviniemessä Karjulanmäen kylästä noin 900 metriä luoteeseen. Maasto on kivikkoista ja kallioista metsämaata puuston ollessa mäntyä ja kuusta. Kivikirkolle johtaa viitoitettu polku.

Kohteen kuvaus: Kaikki inventointikurssin jäsenet kävivät tutustumassa Kivikirkkoon, joka tunnetaan sekä tarina- että kalliomaalauspaikkana. Kivikirkosta sanotaan, että se *"lieneekin ollut levottomina aikoina kyläläisten piilopaikkana. Taru kertoo sen olleen pakanuuden aikana myös auringonpalvontarituaalien pitopaikka"* (ks. Pelkonen, Rauno 1999: *Partalansaaren poluilla*. Sivut 17-18).

Kivikirkko on muodostunut valtavista siirtolohkareista, joiden välissä olevaan onkaloon mahtuu monta ihmistä kerrallaan. Muodostelma on on kooltaan 17 x 10 x 5-6 m. Suuaukko on noin 4,3 m korkea ja 2,5 m leveä. Lohkareen itäisellä sivulla on kalliomaalaus runsaan metrin korkeudessa. Maalaus on noin 1 m² kokoinen. Kivi on lohjennut keskeltä maalausta, joten selviä kuvioita ei pysty erottamaan. Lohkareen länsisivulla on 4 punaista läiskää noin 1,5 m korkeudessa. Kyseessä ei todennäköisesti ole kalliomaalaus. Otimme kaksi maanäytettä. Ensimmäinen otettiin kivikirkon suuaukon edestä noin 15 cm syvyydestä. Toinen näyte kairattiin suuaukolta 30 m koilliseen. Näytteiden tulokset valmistuvat myöhemmin.

Luokitusehdotus: Ei määritelty.

Lisäyksiä: ks. Seppänen: Sulkavan historia 1 sekä Pelkonen, Rauno 1999: *Partalansaaren poluilla*. (s. 17-18).

SULKAVA 1000002536 MUSTAKORPI**PERUSTIEDOT**

MJ-tyyppi:	taide- ja muistomerkit, kivirakenteet
Tyyppin tarkenne:	hakkaukset, rajamerkit
Ajoitus:	historiallinen
Rauhoitusluokka:	2
Lukumäärä:	2
Peruskartta:	3233 07 KYRSYÄ
Merkitty peruskartalle:	ei merkitty
Koordinaatit:	Ristikivi: p = 6869 221, i = 3568 859, z = 115 mmpy (MJ-rekisterissä kohteesta p = 6869 150, i = 3568 880, z = 110-115 mmpy) Rajamerkki: p = 6869 191, i = 3568 974, z = 105 mmpy
Koordinaattiselite:	keskikoordinaatit (GPS)
Maastomerkintä:	ei merkintää
Pinta-ala:	
Etäisyystieto:	Sulkavan kirkosta 15 km luoteeseen

OMISTAJATIEDOT

Alue tai rekisterikylä:
Tila:
Omistaja:
Osoite:
Lisätietoja:

ARKISTOTIEDOT

Koponen, Martti inv. 1991 no. 33
Laukkanen, Esa tark. 1989

INVENTOINTI 2006

Aika: Wesa Perttola, Heli Lehto, Tiina Mikkonen ja Eeva Pettaý 9.5.2006
Löydöt: -
Karttaotteet: pk-ote: liite 6 (20)
MV-kuvat: -
Digikuvat: kuvat 26-27D/2006, HY Kulttuurien tutkimuksen laitos, arkeologia

LYHYT KOHDEKUVAUS

Ristikivi on ennestään tunnettu kohde, joka sijaitsee kunnan pohjoisosassa Halttulan Mustakorvessa Honkamäen NNE-rinteessä noin 350 metriä Sorjolan tilan päärakennuksesta pohjoiseen. Ristikivi on maakivi, johon on hakattu 13-15 ristikuviota. Ristikivestä noin 120 metriä itäkaakkoon havaittiin rajakivi, jossa

myös hakkauksia. Ympäristö on tiheää pajukkoa, jossa joukossa kasvaa pieniä kuusia.

TUTKIMUSKERTOMUS

Sijainti ja maasto: Ristikivi sijaitsee kunnan pohjoisosassa Halttulan Mustakorvessa Honkamäen NNE-rinteessä noin 350 metriä Sorjolan tilan päärakennuksesta pohjoiseen. Vaikka ristikivi on tunnettu kohde, oli se hyvin vaikea löytää. Rekisterin koordinaatit erosivat GPS:llä saaduista koordinaateista useita kymmeniä metrejä. Martti Koposen inventoinnin aikana ristikiveä ympäröivä alue on kasvanut sekametsää, mutta nyt alue on kasvanut lähes umpeen pajuista ja muista lehtipuista ja myös pieniä kuusia oli alkanut kasvaa alueella. Ristikiven päällekin oli alkanut kasvaa pieniä puita. Ristikivestä noin 120 metriä itäkaakkoon havaittiin rajakivi, jossa myös hakkauksia.

Kohteen kuvaus: Ristikuviot on kaiverrettu alueen suurimman kiven, alaltaan noin 4 x 2,6 m, korkeimmalle kohdalle. Kiven korkeus on noin 0,8 m ja laki loivasti kupera. Kiven laelle on hakattu 13-15 tasavartista ristikuviota. Hakkausten syvyys on suurimmillaan 3 cm ja ristien vastakkaisten sakaravälien väli on 8-15 cm. Sakaroiden suunta ei risteissä vaihtelee, mutta saman ristin sakarat muodostavat keskenään aina suoran kulman. Kiven pohjoispäässä on kaksi kuppia aivan vieretysten, joiden syvyys on noin 2cm. Koposen mukaan alueella on sijainnut sotilastorppia ja 120 m itäkaakkoon ristikivestä, keskeltä havumetsää, löysimme rajamerkin. Rajamerkki oli kooltaan 1,6 x 1,25 x 0,6 m. Suorakaiteen muotoiseen kiveen oli kaiverrettu I18. Tätä keskuskiveä ympäröi kehänä pienemmät kivet.

SULKAVA 1000002539 PITKÄKANGAS**PERUSTIEDOT**

MJ-tyyppi: työ- ja valmistuspaikat
 Tyypin tarkenne: raudanvalmistuspaikat, hiilimiilut
 Ajoitus: historiallinen
 Rauhoitusluokka: 2
 Lukumäärä: 1
 Peruskartta: 3233 07 KYRSYÄ
 Merkitty peruskartalle: ei merkitty
 Koordinaatit: p = 6868 414, i = 3568 066, z = 115 mmpy
 (MJ-rekisterissä kohteesta p = 6868 440, i = 3568 040)
 Koordinaattiselite: keskikoordinaatit (GPS)
 Maastomerkitä: informaatiotaulu
 Pinta-ala:
 Etäisyystieto: Sulkavan kirkosta noin 15 km luoteeseen

OMISTAJATIEDOT

Alue tai rekisterikylä:
 Tila:
 Omistaja:
 Osoite:
 Lisätietoja:

ARKISTOTIEDOT

Jussila, Timo tark. 1995

INVENTOINTI 2006

Aika: Wesa Perttola, Heli Lehto, Tiina Mikkanen ja Eeva Pettäy 9.5.2006
 Löydöt: -
 Karttaotteet: pk-ote: liite 6 (21)
 MV-kuvat: -
 Digikuvat: kuva 28D/2006, HY Kulttuurien tutkimuksen laitos, arkeologia

LYHYT KOHDEKUVAUS

Pitkäkankaan raudanvalmistuspaikka sijaitsee kunnan pohjoisosassa Suuri-Otikainen-järven pohjoispuolella kuusivaltaisen mäen laella. Kohde on hyvin säilynyt ja paikalla saattaa olla ehjä raudanvalmistushytti. Paikalla on opastaulu

TUTKIMUSKERTOMUS

Sijainti ja maasto: Raudanvalmistuspaikka sijaitsee kunnan pohjoisosassa Tunnilassa Suuri-Otikainen-järvestä noin 660 metriä pohjoiseen, Pekkalan tilan

alueella. Eerikkiläntien luona on hiekanottoaika, jonka kohdalta lähtee raudanvalmistuspaikalle vievä metsätie. Paikka sijaitsee kuusivaltaisessa kangasmetsässä, jossa aluskasvillisuutena on puolukkaa ja mustikkaa sekä sammalta. Ympäröivä metsä on vaikeakulkuista ja mäkiä. Kohteella on opastaulu.

Kohteen kuvaus: Kohde on hyvin säilynyt ja paikalla saattaa olla ehjä raudanvalmistushytti.

Luokitusehdotus:

Kiinteät muinaisjännökset

SULKAVA ALA-RUTKA 1

PERUSTIEDOT

MJ-tyyppi:	maarakenteet, kivirakenteet
Tyypin tarkenne:	kuopat, latomukset
Ajoitus:	historiallinen
Rauhoitusluokka:	
Lukumäärä:	4
Peruskartta:	3144 08 RYHÄLÄ
Merkitty peruskartalle:	ei merkitty
Koordinaatit:	A: p = 6848 658, i = 3569 597, z = 90 mmpy B: p = 6848 663, i = 3569 585, z = 90 mmpy C: p = 6848 680, i = 3569 574, z = 90 mmpy
Koordinaattiselite:	(GPS) A: harjanteella sijaitsevat painanteet 1-3 B: harjanteella sijaitseva painanne 4 C: harjanteella sijaitseva kivetty kuoppa
Maastomerkintä:	ei merkintää
Pinta-ala:	painanteiden ja kivetyn kuopan alueen yhteislaajuus n. 50 x 10 m
Etäisyys:	Sulkavan kirkosta 6,5 km lounaaseen

OMISTAJATIEDOT

Alue tai rekisterikylä:	Rauhaniemi
Tila:	Ala-Rutka
Omistaja:	Rauno Turunen
Osoite:	Rutkantie 32 58720 Karjulankoski

INVENTOINTI 2006

Aika:	Tuija Kirkinen, Ilkka Pylkkö, Markus Kankkunen, Liisa Tarja Knuutinen 9.5.2006
Kunnas,	
Löydöt:	-
Karttaotteet:	pk-ote: liite 6 (22)
MV-kuvat:	kuvat 29-35MV/2006, HY Kulttuurien tutkimuksen laitos, arkeologia
Digikuvat:	kuvat 29-32D/2006, HY Kulttuurien tutkimuksen laitos, arkeologia

LYHYT KOHDEKUVAUS

Kohde sijaitsee Partalansaaren pohjoisosassa, n. 2 km etelään Pisamalahden linnavuoresta, Ala-Rutka –nimisen talon pihapiirissä. Linnavirran rantaan Ala-Rutkan ja Ylä-Rutkan tilojen välistä kulkevan tien länsipuolella, n. 200 metriä pohjoiseen Ala-Rutkan päärakennuksesta, on pieni kaakko-luode -suuntainen harjanne. Harjanteen eteläosassa on neljä halkaisijaltaan n. 6-3 metristä painannetta. Hieman pohjoisempana samalla harjulla on halkaisijaltaan n. 3 metrinen kivetty rakenne, jonka sisällä olevan kuopan suuruus on noin 58 x 40 cm.

TUTKIMUSKERTOMUS

Sijainti ja maasto: Kohde sijaitsee Partalansaaren pohjoisosassa, n. 2 km Pisamalahden linnavuoresta etelään sijaitsevan Ala-Rutkan tilan mailla. Rakenteet sijaitsevat päärakennuksesta noin 230 metriä pohjoisluoteeseen olevan pienen kaakko-luode -suuntaisen harjanteen laella. Harjanteen itäpuolitse noin 20 metrin päässä kohteista kulkee Linnavirran rantaan vievä tie. Ympäristössä on runsaasti jäänteitä tilan peltoja ympäröineistä kiviaineksista ja alueen viljelykäytöstä (mm. raivausröykkiöitä). Maasto on vaihtelevaa harjanteen kangasmaastosta Rutkanlahden rannan lehto- ja vesijättömaa-alueisiin, tilan vanhat pellot on metsitetty ja kasvavat pääasiassa koivua. Kohteen itäpuolella kohoaa korkea Viidanvuori-niminen mäki, joka on pääasiassa kuivaa mäntykangasta. Talon isäntä esitti tilalta 1970-luvulla otetun ilmakuvan, jossa alueen vanhat pellot vielä näkyivät.

Kohteen kuvaus: Talon isäntä Rauno Turunen kertoi inventoijille tilansa alueella sijaitsevista rakenteista. Harjanteen kaakkoisnurkassa on neljä painannetta. Painanteet mitattiin ja niihin tehtiin kairalla koepistoja.

Kuoppa 1 (p = 6848 658, i = 3569 597) oli halkaisijaltaan pohjois-etelä-suuntaan 6,10 m ja itä-länsi-suuntaan 3,80 m. Kuopan syvyys oli 60 cm. Kuopan ympärillä oli valli. Kaira upposi kuopan pohjaan 42 cm syvyyteen, maa oli hiilensekaista ja värjäytynyttä. Maanomistajan mukaan kuoppaa on joskus käytetty lehmien hautamiseen (mahd. sekundaarinen käyttö), mutta painanteiden alkuperää isäntä ei tuntenut.

Kuoppa 2 sijaitsi 3 metriä luoteeseen kuopasta 1. Sen halkaisija oli luode-kaakko-suuntaan 3 m ja koillinen-lounas-suuntaan 2,4 m, syvyys oli 35 cm. Kuopan pohjalla oli kiviä tai kallio, ja kaira upposi vain noin 10 cm syvyyteen. Maa oli hieman hiilen värjäämää.

Kuoppa 3 sijaitsi 2,9 m itäkaakkoon kuopasta 1. Halkaisijaltaan se oli pohjois-etelä-suuntaan 3,1 m ja itä-länsi-suuntaan 2,7 m, syvyys oli 45 cm. Kairassa oli ensin 0-17 cm mitalla vahvasti hiilensekaista maata, sitten 13 cm mineraalimaata, jonka jälkeen vielä hiilensekainen kerros. Kuopan pohjalla oli kiviä.

Kuoppa 4 (p = 6848 663, i = 3569 585) sijaitsi 6,3 m länteen kuopasta 2. Kuoppa oli soikea, koillinen-luode-suuntainen, pituus 3,2 m, leveys 1,5 m. Kuopan syvyys oli 65 cm. Kairassa näkyi hieman lahonnutta puuta ja hiilen värjäämää maata. Samalla harjanteella on myös **kivillä vuorattu kuoppa** (p = 6848 680, i = 3569 574), jonka maanomistaja oli löytänyt pudotessaan siihen. Maan päälle näkyvä aukko on kooltaan 0,60 x 0,4 m, kuopan syvyys on n. 0,7 m ja halkaisija n. 2,8 m.

Kuoppa on pyöreäpohjainen ja kivetty erikokoisilla kivillä. Myös sen päällä on kiveystä. Kivetty kuoppa mainitaan Partalansaaren rantaosayleiskaavan kulttuurihistoriallisesti arvokkaiden kohteiden listassa (kohde nro. 068), jossa myös Ala-Rutkan vanha asuinrakennus mainitaan rakennushistoriallisesti arvokkaana kohteena. Kaavaselostuksessa kerrotaan kivetyn kuopan toimineen mahdollisesti tähystyspaikkana. Tämä tieto perustuneen isännän omaan arvioon kohteista sotahistoriallisina rakenteina. Harjanteella sijaitsevat kohteet liittyvät mahdollisesti 1700-luvulla perustetun tilan historiaan.

Luokitusehdotus: 2

Lisäyksiä: Ala-Rutkan tila ja harjanteella sijaitseva kivetty kuoppa on mainittu Partalansaaren rantaosayleiskaavassa, kulttuurihistoriallisesti arvokkaiden kohteiden joukossa (kohde nro. 068).

Suunnittelukeskus Oy, Leskinen, T., Nulpponen, J.:

Sulkava. Partalansaaren rantaosayleiskaava. Kaavaselostus, luonnos. 25.5.2005.

<<http://www.savonlinnaseutu.fi/Kiinteasivu.asp?KiinteasivuID=18543&NakymaID=1593>>

Luettu 25.10.2006

Rutkan tilaan liittyy tarinoita Rutkan mökissä 1900-luvun alkupuolella asuneesta Pekka Korhosesta, jota pidettiin velhona ja noitana ja johon liitetään kummitustarinoita. Korhosen mökin paikka on merkitty Ylä-Rutkaan johtavan tien risteyskohtaan heti tien kaakkoispuolelle kyltillä "Noidan mökkinä". Pekasta mainitaan hänen mm. polttaneen tervaa alueella. Ks. Pelkonen, Rauno 1999: *Partalansaaren poluilla*. (s. 14-15).

SULKAVA ALA-RUTKA 2

PERUSTIEDOT

MJ-tyyppi:	kivirakenteet, valmistuspaikat
Tyyppin tarkenne:	kuopat, latomukset
Ajoitus:	historiallinen
Rauhoitusluokka:	
Lukumäärä:	1
Peruskartta:	3144 08 RYHÄLÄ
Merkitty peruskartalle:	ei merkitty
Koordinaatit:	p = 6848 750, i = 3569 633, z = 90–95 mmpy
Koordinaattiselite:	keskuskoordinaatit (GPS)
Maastomerkintä:	ei merkintää
Pinta-ala:	n. 5 x 2 m
Etäisyys:	Sulkavan kirkosta 6,5 km lounaaseen

OMISTAJATIEDOT

Alue tai rekisterikylä:	Rauhaniemi
Tila:	Ala-Rutka
Omistaja:	Rauno Turunen
Osoite:	Rutkantie 32 58720 Karjulankoski

INVENTOINTI 2006

Aika:	Tuija Kirkinen, Ilkka Pyökkö, Markus Kankkunen, Liisa
Kunnas,	Tarja Knuutinen 9.5.2006
Löydöt:	-
Karttaotteet:	pk-ote: liite 6 (22)
MV-kuvat:	kuvat 36-39MV/2006, HY Kulttuurien tutkimuksen laitos, arkeologia
Digikuvat:	kuvat 33-34D/2006, HY Kulttuurien tutkimuksen laitos, arkeologia

LYHYT KOHDEKUVAUS

Kohde sijaitsee Partalansaaren pohjoisosassa, n. 2 km etelään Pisamalahden linnavuoresta noin 300 m pohjoiseen Ala-Rutkan tilan päärakennuksesta. Pohjoiseen, kohti Linnavirran rantaa kulkevan tien itäpuolella, Viidanvuori-nimisen mäen länsirinteessä olevan hakkuuaukean reunalla on n. 5 m pitkä ja 80 cm leveä kivetty oja/ränni, jonka päässä on halkaisijaltaan n. 1,5 metrinen, 80 cm syvä kuoppa.

TUTKIMUSKERTOMUS

Sijainti ja maasto: Kohde sijaitsee Partalansaaren pohjoisosassa, n. 2 km Pisamalahden linnavuoresta etelään, Viidanvuori-nimisen korkean mäen

länsirinteellä. Viidanvuori on lähes vastapäätä Pisamalahden linnavuorta. Viidanvuoren eteläpuolella n. 300 metrin päässä kohteesta sijaitsee Ala-Rutkan tilan päärakennus. Viidanvuoren maasto on pääasiassa kuivaa mäntykangasta. Mäen länsirinteellä on laaja hakkuuaukea, ja sen itäpuolella on pieni Mustikkalampi -niminen lampi, josta otetusta siitepölynäytteestä on havaittu merkkejä varhaisesta viljelystä.

Kohteen kuvaus: Maanomistaja ohjasi inventoijat kohteelle. Kangasmaahan kaivettu oja on tasalaitainen ja -pohjainen, pituudeltaan 4,7 m ja leveydeltään 0,75 m. Ojan syvyys pohjalla olevaan turpeeseen mitattuna on 59 cm. Ojan toisessa päässä on 80 cm syvä kuoppa, joka on halkaisijaltaan pohjois-etelä-suuntaan 1,5 m ja itä-länsi-suuntaan 1,7 m. Ojan reunoilla on näkyvissä kiveystä, joka jatkui nykyisen maanpinnan alle. Kiveys on palanut kovassa kuumuudessa niin, että kivien pinta on voimakkaasti rapautunut. Ojan pohjalla, turpeen alla on paksu kerros hiiltä ja hiilipitoista maata. Maakerroksen alla on tasainen pohjakiveys, joka on myös palanut ja rapautunut. Turpeenpoiston jälkeen ojan syvyydeksi mitattiin 0,65 m.

Kivetyt ojan päässä olevasta kuopasta otettiin kairalla näyte, jossa oli turvetta 8 cm, hiilen sekaista maata 11 cm, huuhtoutumiskerros 2 cm, rikastumiskerros ja puhdas pohjamaa. Oja oli suunnilleen samassa tasossa kuin kuoppa, laskusuunta hieman kohti kuoppaa. Myös kuopassa oli mahdollinen kiveys. Kuoppa on mahdollisesti tervanpolttoon liittyvä rakenne.

Luokitusehdotus: 2

Lisäksi: Rutkan tilaan liittyy tarinoita Rutkan mökissä 1900-luvun alkupuolella asuneesta Pekka Korhosesta, jota pidettiin velhona ja noitana ja johon liitetään kummitustarinoita. Korhosen mökin paikka on merkitty Ylä-Rutkaan johtavan tien risteyskohtaan heti tien kaakkoispuolelle kyltillä "Noidan mökkinä". Pekasta mainitaan hänen mm. polttaneen tervaa alueella. Ks. Pelkonen, Rauno 1999: *Partalansaaren poluilla*. (s. 14-15).

SULKAVA ISO ORINIEMI**PERUSTIEDOT**

MJ-tyyppi:	röykkiöt
Tyyppin tarkenne:	viljelyröykkiöt?
Ajoitus:	ajoittamaton
Rauhoitusluokka:	
Lukumäärä:	8
Peruskartta:	3144 08 RYHÄLÄ
Merkitty peruskartalle:	ei merkitty
Koordinaatit:	p = 6849 850, i = 3569 706, z = 80–85 mmpy
Koordinaattiselite:	alueen keskipiste (GPS)
	Röykkiö 1: p = 6849 814, i = 3569 706
	Röykkiö 2: p = 6849 818, i = 3569 708
	Röykkiö 3: p = 6849 821, i = 3569 695
	Röykkiö 4: p = 6849 865, i = 3569 710
	Röykkiö 5: p = 6849 850, i = 3569 706
	Röykkiö 6: p = 6849 829, i = 3569 713
	Röykkiö 7: p = 6849 835, i = 3569 716
	Röykkiö 8: p = 6849 836, i = 3569 699
Maastomerkintä:	ei merkintää
Pinta-ala:	röykkiöalueen laajuus n. 30 x 50 m
Etäisyystieto:	Sulkavan kirkosta n. 5 km lounaaseen

OMISTAJATIEDOT

Alue tai rekisterikylä:	
Tila:	
Omistaja:	Metsähallitus
Osoite:	
Lisätietoja:	MH kuvio 274 895

ARKISTOTIEDOT

-

INVENTOINTI 2006

Aika:	Oula Seitsonen, Maija Holappa, Tarja Sundell, Timo Taajaranta ja Harri Uuksulainen 8.5.2006
Löydöt:	-
Karttaotteet:	pk-ote: liite 6 (23)
Negatiivit:	kuvat 40-47MV/2006, HY Kulttuurien tutkimuksen laitos, arkeologia
Digikuvat:	-

LYHYT KOHDEKUVAUS

Kohde sijaitsee Partalansaaren pohjoisosassa Iso Oriniemen pohjoiseen kohden Linnavirtaa viettävällä rinteellä. Paikalla on todettu kahdeksan matalaa rökkiötä, joista osa on kasattu maakiven juureen.

TUTKIMUSKERTOMUS

Sijainti ja maasto: Kohde sijaitsee Partalansaaren pohjoisosassa Iso Oriniemen Saimaan Linnavirtaan viettävällä pohjoisrinteellä. Suoraan vastarannalla sijaitsee Sulkavan Linnavuori. Rinteen alin rökkiö sijaitsee n. 25 m Linnavirran rannasta. Kohteen maaperä on kivistä moreenia ja puusto muodostuu tiheästä, kuusivaltaisesta ryteiköstä. Alue on suojeltu luonnonsuojelulain nojalla ja se kuuluu Linnavuori-Enonvesi -rantojen suojeluohjelman rajaukseen (valtakunnallisesti merkittävä).

Kohteenkuvaus: Kohde on viljelyrökkiöalue, joka koostuu kahdeksasta erikokoisesta rökkiöstä. Rökkiöiden koko vaihtelee halkaisijaltaan n. kahdesta neljään metriin ja ne ovat muodoltaan pääasiassa soikeita. Rökkiöt muodostuvat erikokoisista kivistä ja osa niistä on kasattu maakiven juureen. Rökkiöiden korkeus vaihtelee 0,7 – 1,2 metrin välillä.

Luokitusehdotus: 2

Lisäyksiä: Metsähallituksen SutiGis-tietokannassa on tieto kuvion alueella olevasta yhdestä rökkiöstä, jota on arveltu rajamerkiksi. On epävarmaa onko kyseinen rökkiö yksi edellä mainituista rökkiöistä.

SULKAVA PIENI HARJAKAARRE

PERUSTIEDOT

MJ-tyyppi:	röykkiöt
Tyyppin tarkenne:	viljelyröykkiöt?
Ajoitus:	ajoittamaton
Rauhoitusluokka:	
Lukumäärä:	2
Peruskartta:	3144 08 RYHÄLÄ
Merkitty peruskartalle:	ei merkitty
Koordinaatit:	p = 6849 739, i = 3568 242, z = 85 mmpy
Koordinaattiselite:	alueen keskipiste (GPS)
	Röykkiö 1: p = 6849 739, i = 3568 242
	Röykkiö 2: p = 6849 733, i = 3568 233
Maastomerkintä:	ei merkintää
Pinta-ala:	röykkiöalueen laajuus 10 x 10 m
Etäisyystieto:	Sulkavan kirkosta n. 5 km lounaaseen

OMISTAJATIEDOT

Alue tai rekisterikylä:	
Tila:	
Omistaja:	
Osoite:	
Lisätietoja:	

ARKISTOTIEDOT

-

INVENTOINTI 2006

Aika:	Oula Seitsonen, Maija Holappa, Tarja Sundell, Timo Taajaranta ja Harri Uuksulainen 8.5.2006
Löydöt:	-
Karttaotteet:	pk-ote: liite 6 (24)
Negatiivit:	kuvat 48-49MV/2006, HY Kulttuurien tutkimuksen laitos, arkeologia
Digikuvat:	-

LYHYT KOHDEKUVAUS

Kohde sijaitsee Partalansaaren pohjoisosassa Pieni Harjakaarre –nimisen niemen länsireunalla, luoteeseen viettävällä rinteellä, kuusi- ja mäntymetsän rajalla. Paikalla on todettu kaksi matalaa viljelyröykkiötä.

TUTKIMUSKERTOMUS

Sijainti ja maasto: Kohde sijaitsee Partalansaaren pohjoisosassa Pieni Harjakaarre –nimisen niemen länsipuolella, luoteeseen viettävällä rinteellä n. 100 m Saimaan Linnavirran rannasta. Maaperä on moreenia. Kohteen itäpuolella

kohoavalla rinteellä kasvaa mäntymetsää ja rinteän alareunaa hallitsee kuusimetsä. Alue kuuluu Linnavuori-Enonvesi –rantojen suojeleohjelmaan.

Kohteenkuvaus: Kohde koostuu kahdesta mahdollisesta viljelyröykkiöstä, jotka ovat halkaisijaltaan 1,5 - 2,0 metriä ja muodoltaan pyöreitä. Röykkiöiden etäisyys toisistaan on noin 10 metriä. Röykkiöt muodostuvat halkaisijaltaan noin 30 cm suuruisista kivistä, joiden joukossa on kvartsilohkareita. Röykkiöstä toinen on kasattu maakiven juureen.

Luokitusehdotus: 2

Lisäyksiä:

SULKAVA RANTOMÄKI 1

PERUSTIEDOT

MJ-tyyppi:	kultti- ja tarinapaikat
Tyypin tarkenne:	uhrikivet
Ajoitus:	historiallinen
Rauhoitusluokka:	
Lukumäärä:	2
Peruskartta:	3144 08 RYHÄLÄ
Merkitty peruskartalle:	ei merkitty
Koordinaatit:	p = 6841 711, i = 3568 016, z = 120 mmpy
Koordinaattiselite:	keskipiste (GPS)
Maastomerkitä:	ei merkintää
Pinta-ala:	uhrikivien ja uhrikoivun alueen laajuus n. 5 x 5 m
Etäisyystieto:	Sulkavan kirkosta 13,5 km lounaaseen

OMISTAJATIEDOT

Alue tai rekisterikylä:	Karjulanmäki
Tila:	Rantomäki
Omistaja:	
Osoite:	

ARKISTOTIEDOT

INVENTOINTI 2006

Aika:	Wesa Perttola, Markus Kankkunen, Ilkka Pylkkö, Liisa Kunnas, Tarja Knuutinen 10.5.2006
Löydöt:	-
Karttaotteet:	pk-ote: liite 6 (25)
Mv-kuvat:	kuva 50MV/2006, HY Kulttuurien tutkimuksen laitos,
arkeologia	
Digikuvat:	kuva 35D/2006, HY Kulttuurien tutkimuksen laitos, arkeologia

LYHYT KOHDEKUVAUS

Kohde sijaitsee Partalansaassa Karjulanmäen kylän lounaisreunalla, korkealla mäellä Rantomäki -nimisen talon pihapiirissä metsän laidassa. Paikalla on kaksi suurta laakeaa kiveä, jotka perimätiedon mukaan ovat olleet uhrikiviä. Kivien vieressä on suuren koivun kanto. Rantoniemen isännän mukaan koivua nimitettiin uhrikoivuksi.

TUTKIMUSKERTOMUS

Sijainti ja maasto: Kohde sijaitsee Partalansaassa Karjulanmäen kylän lounaisreunalla olevan Rantomäki-nimisen talon pihapiirissä. Suuret laakakivet ja vanha Uhrikoivuksi kutsutun koivun kanto sijaitsevat päärakennuksen

länsipuolella metsän reunassa. Rantomäen tila sijaitsee korkealla, yli 120 m mpy ulottuvalla mäellä. Suurin osa ympäröivästä maastosta on raivattu pelloksi, mutta pihapiirin länsi- ja pohjoispuolella kasvaa kuusimetsää. Tilan isännän mukaan Rantomäen päärakennus on siirretty nykyiselle paikalleen keskemältä kylää.

Kohteen kuvaus: Kohde sijaitsee 22,6 m länteen Rantomäen tilan päärakennuksesta ja 10,8 m lounaaseen aitasta, talon pihapiirissä. Paikalla on kaksi isoa laakeaa kiveä, ja myös muutamia pienempiä kiviä, jotka talon isäntä kertoi siirtäneensä paikalle. Pohjoisempi kivistä on halkaisijaltaan pohjois-etelä-suuntaan 2 m ja eteläisempi kivi on halkaisijaltaan 2,4 m. Kivien vieressä kasvaa kataja ja paikalla on myös suuren koivun kanto. Isännän mukaan koivua kutsuttiin uhrikoivuksi.

Luokitusehdotus: 2

Lisäyksiä: Kohde mainitaan Sulkavan kunnan Partalansaaren rantaosayleiskaavan kaavaselostuksessa. Kaavaselostuksessa kerrotaan Rantomäen 1600-luvulla perustetusta vanhasta tilasta, jonka kaikki rakennukset ovat hävinneet. Uuden talon pihalla olevat uhrikivet mainitaan vanhaan perimätietoon liittyvinä. (Kohde nro. 532)

Suunnittelukeskus Oy, Leskinen, T. & Nulpponen, J.:

Sulkava. Partalansaaren rantaosayleiskaava. Kaavaselostus, luonnos. 25.5.2005.

<http://www.savonlinnaseutu.fi/Kiinteasivu.asp?KiinteasivuID=18543&NakymaID=1593>

Luettu 25.10.2006

Kohde mainitaan myös Saimaan aluetta esittelevässä matkakirjassa, jossa kuvaillaan uhrikoivua ja sen juurella olevia laakeita kiviä. Kirjan mukaan läheisten talojen ihmiset olivat vieneet kiville Mikkelinpäivänä ja kekrinä juhlaruokia vielä 1900-luvun alussa.

Nuutinen, Aaro A. 1936: *Saimaa: Kesäkierron Euroopan ihanimmalla järvellä*. Porvoo. (117–118). Kohteesta ja Rantomäen tilasta kerrotaan myös teoksessa Pelkonen, Rauno 1999: *Partalansaaren poluilla*. (s. 17-18).

SULKAVA VILKAJÄRVI 2**PERUSTIEDOT**

MJ-tyyppi:	valmistuspaikat
Tyyppin tarkenne:	hiilimiilut
Ajoitus:	historiallinen
Rauhoitusluokka:	
Lukumäärä:	1
Peruskartta:	3144 12 SULKAVA
Merkitty peruskartalle:	ei merkitty
Koordinaatit:	p = 6856 102, i = 3575 339, z = 85–87 mmpy
Koordinaattiselite:	kohteen keskikoordinaatti (GPS)
Maastomerkintä:	ei merkintää
Pinta-ala:	hiilimiilun koko n. 5,5 x 6,5 m
Etäisyystieto:	Sulkavan kirkosta 3,3 km koilliseen

OMISTAJATIEDOT

Alue tai rekisterikylä:	litlahti
Tila:	
Omistaja:	
Osoite:	

ARKISTOTIEDOT

Vilkajärven kivikautisen asuinpaikan inventoinnit ja kaivaukset:

Laulumaa, Vesa	tark. 1989	KM 25180:1–22
Koponen, Martti	inv.1991 no. 18	
Karjalainen, Taisto	kaiv.1991	KM 26427:1–271

INVENTOINTI 2006

Aika:	Oula Seitsonen, Markus Kankkunen, Tarja Knuutinen, Liisa Kunnas 12.5.2006
Löydöt:	-
Karttaotteet:	pk-ote: liite 6 (26)
MV-kuvat:	kuva 51MV/2006, HY Kulttuurien tutkimuksen laitos, arkeologia
Digikuvat:	kuva 36D/2006, HY Kulttuurien tutkimuksen laitos, arkeologia

LYHYT KOHDEKUVAUS

Vilkajärven kohde sijaitsee litlahdessa, aivan Vilkajärven pohjoisrannalla, etelään kohti Lahdenpäänsaloa johtavan tien varressa. Kohde sijaitsee tien vieressä olevan hiekkakuopan takaisella mäntykankaalla, hiekkakuopalta 65 metriä länsiluoteeseen. Paikalla on ennestään tunnettu kivikautinen asuinpaikka, jolla on tehty kaivaukset vuonna 1991 (Karjalainen, T. 1991). Vuoden 1991

kaivauskertomuksessa on maininta hiekkakuopasta luoteeseen olevalla harjun korkeimmalla kohdalla havaitusta hiili- ja nokikerroksesta, jonka on tulkittu olleen hiilenpolton aiheuttama. (Karjalainen, T. 1991.)

TUTKIMUSKERTOMUS

Sijainti ja maasto: Kohde sijaitsee litlahdessa, aivan Vilkajärven pohjoisrannalla olevalla mäntykankaalla. Etelään, kohti Lahdenpäänsaloa kulkevan tien oikealla puolella on suurehko hiekkakuoppa, jonka länsi- ja luoteispuolella avautuu laaja rantaterassi. Hiilimiilu sijaitsee hiekkakuopalta n. 65 m länsiluoteeseen, rantaterassin päällä. Maasto on mäntyä kasvavaa hiekkakangasta.

Kohteen kuvaus: Kohde on maastossa selvästi erottuva, soikea pohjois-etelä -suuntainen kumpu, jonka ympärillä on matala ojapainanne. Kummun halkaisija on 4,8 metriä. Kohde sijaitsee hiekkakuopan reunalta 65 metriä länsiluoteeseen, ilmeisesti aivan kivikautisen asuinpaikan vieressä. Inventoinnin yhteydessä ei tullut havaintoja asuinpaikkaan liittyvistä muinaisjäännöksistä. Vilkajärven kivikautinen asuinpaikka on lähes kokonaan tutkittu vuoden 1991 kaivauksissa, vaikka ajanpuutteen takia sen koko laajuus oli jäänyt selvittämättä. Asuinpaikka oli jo tuolloin kärsinyt hiekanotosta. (Karjalainen, T. 1991.)

Luokitusehdotus: 2/3

SULKAVA RANTOMÄKI 2

PERUSTIEDOT

MJ-tyyppi:	asuinpaikat, kivirakenteet, kulkuväylät
Tyyppin tarkenne:	rakennuksen perustukset, kiviaidat, tienpohjat
Ajoitus:	historiallinen
Rauhoitusluokka:	
Lukumäärä:	3
Peruskartta:	3144 08 RYHÄLÄ
Merkitty peruskartalle:	ei merkitty
Koordinaatit:	p = 6842 000, i = 3568 280, z = 120 mmpy
Koordinaattiselite:	alueen arvioitu keskuskoordinaatti (GPS)
Maastomerkintä:	ei merkintää
Pinta-ala:	rakennuksen perustusten laajuus n. 5 x 5 m? tienpohjan ja kiviaitojen laajuus n. 300 m x 6 m
Etäisyystieto:	Sulkavan kirkosta 13,5 km lounaaseen

OMISTAJATIEDOT

Alue tai rekisterikylä:	Karjulanmäki
Tila:	Rantomäki
Omistaja:	
Osoite:	

ARKISTOTIEDOT

INVENTOINTI 2006

Aika:	Wesa Perttola, Markus Kankkunen, Ilkka Pylkkö, Tarja Knuutinen, Liisa Kunnas 10.5.2006
Löydöt:	-
Karttaotteet:	pk-ote: liite 6 (27)
MV-kuvat:	-
Digikuvat:	kuvat 37-39D/2006, HY Kulttuurien tutkimuksen laitos, arkeologia

LYHYT KOHDEKUVAUS

Kohde sijaitsee Partalansaassa, Karjulanmäen kylän läpi kulkevan maantien länsipuolisella peltoalueella n. 100 metrin päässä tiestä. Peltoalueen läpi kulkee vanha kiviaidalla reunustettu tienpohja. Peltoalue kuuluu Karjulanmäen vanhaan keskusalueeseen, joka mukana 1645 kartassa. Keskustontilla on sijainnut 1600-luvulla 2 taloa. Talonpaikka sijaitsee tienpohjan vieressä, n. 100 metriä luoteeseen Rantomäkeen johtavasta tiestä. Rantomäen isännän mukaan paikalla on sijainnut tilan vanha päärakennus, joka on myöhemmin siirretty nykyiselle paikalleen. Isännän mukaan paikalta on peltotöiden yhteydessä löytynyt

keramiikkaa. Alueelle on kasattu suuria pelloilta poistettuja kiviä, jotka osittain peittävät mahdollisen talonpohjan.

TUTKIMUSKERTOMUS

Sijainti ja maasto: Kohde sijaitsee Partalansaassa, Karjulanmäen kylän läpi kulkevan tien länsipuolella n. 100 metrin päässä tiestä. Kohde sijaitsee peltoalueella, jonka läpi kulkee kiviaidalla reunustettu tienpohja. Ympärillä aukeaa laaja peltoalue, joka on todennäköisesti ollut viljelykäytössä jo 1600-luvulta alkaen. Inventointiaikana pellot olivat suurimmaksi osaksi kesannolla. Maanomistajan mukaan peltoalueella kulkeva tienpohja on vanha Karjulanmäen kylän keskusalueen läpi kulkenut tie, jota on kutsuttu solaksi. Kohde, mahdollinen talonpaikka, on tämän tienpohjan vieressä, n. 100 metriä luoteeseen Rantomäen tilalle johtavasta tiestä. Alue on täynnä pelloilta poistettuja kiviä, minkä takia kohdetta on vaikea havaita.

Kohteen kuvaus: Lars Röösin alueesta 1645 laatiman kartan mukaan kylän keskustontti on sijainnut kylän läpi kulkeneen vanhan tien länsipuolella. Nykyisessäkin peruskartassa on nähtävissä pelloksi raivaamaton alue vanhan tonttimaan paikalla. Tontilla on sijainnut vuonna 1645 kaksi taloa.

Mahdollista talonpaikkaa lähdettiin etsimään, koska Rantomäen isäntä kertoi tilan päärakennuksen sijainneen aikaisemmin lähempänä Karjulanmäen kylän läpi kulkevaa maantietä, mistä se olisi myöhemmin siirretty nykyiselle paikalleen. Mahdollinen vanha talonpohja sijaitsi peltoalueella Rantomäen nykyiselle tilalle johtavalta tieltä n. 100 metriä luoteeseen. Paikalla näkyi kivirakenteita, joita oli aluksi vaikea havaita alueelle kasattujen, pelloilta poistettujen kivien vuoksi. Rantomäen isäntä kertoi paikalta löytyneen peltotöissä keramiikkaa.

Luokitusehdotus:

Lisäyksiä: Sulkava Karjulanmäki, maakirjakartta 1645. Piirtäjä Lars Röö. KA
c1 245.

Rantomäki on mukana Sulkavan kunnan Partalansaaren oikeusvaikutteista rantaosayleiskaavaa varten laaditussa kulttuurihistoriallisesti arvokkaiden kohteiden listassa (kohde nro 532) ja kuuluu Karjulanmäen valtakunnallisesti arvokkaaksi luokiteltuun kulttuurimaisema-alueeseen.

SULKAVA SYVÄNIEMI**PERUSTIEDOT**

MJ-tyyppi:	kivirakenteet
Tyyppin tarkenne:	latomukset
Ajoitus:	ajoittamaton
Rauhoitusluokka:	
Lukumäärä:	2
Peruskartta:	3144 11 KAARTILANKOSKI
Merkitty peruskartalle:	ei merkitty
Koordinaatit:	p = 6843 698, i = 3574 617, z = 85 mmpy
Koordinaattiselite:	keskikoordinaatit (GPS)
Maastomerkitä:	ei merkintää
Pinta-ala:	10 x 10 m
Etäisyystieto:	Sulkavan kirkosta 11 km eteläkaakkoon

OMISTAJATIEDOT

Alue tai rekisterikylä:
Tila:
Omistaja:
Osoite:

INVENTOINTI 2006

Aika:	Petri Halinen, Markus Kankkunen, Liisa Kunnas, Tarja Knuutinen 11.5.2006
Löydöt:	-
Karttaotteet:	pk-ote: liite 6 (28)
MV-kuvat:	-
Digikuvat:	-

LYHYT KOHDEKUVAUS

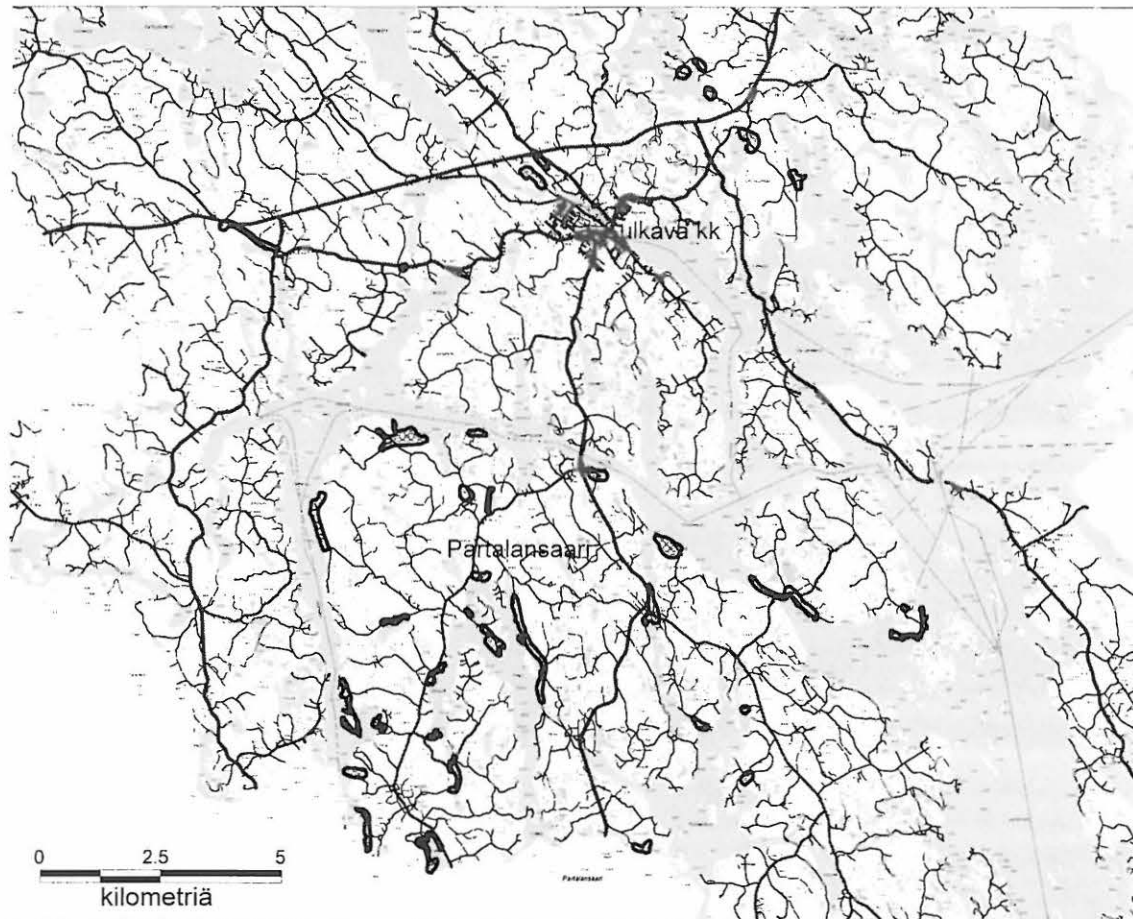
Kohde sijaitsee Kaartilankoskella Kulkemusjärven pohjoisrannalla Rokanniemen eteläkärjessä Syväniemessä. Niemen kärjessä on kesämökki ja aivan mökille johtavan tien päässä vanhoja rakennusten kivijalkoja. Tien varressa rannan puolella olevasta kesämökistä n. 50 m. luoteeseen, tien toisella puolella oli havaittavissa kaksi matalaa, epäsäännöllisen muotoista kivilatomusta.

TUTKIMUSKERTOMUS

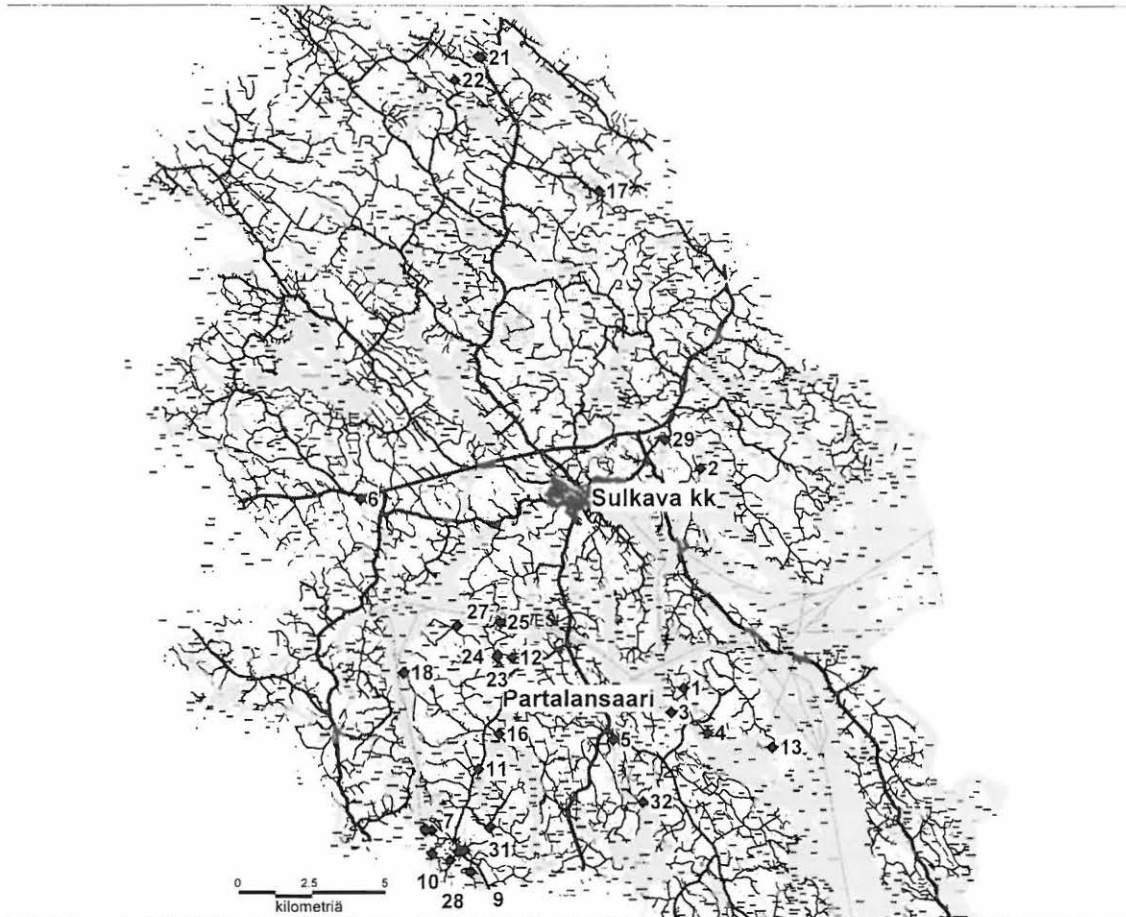
Sijainti ja maasto: Kohde sijaitsee kaakkoon ja etelään pistävän niemen päässä, Kulkemusjärven pohjoisrannalla. Niemen kärjessä rannalla on uudehko kesämökki ja mökille johtavan tien päässä vanhempia talousrakennusten kivijalkoja. Maasto laskee loivasti kohti etelää. Maaperä on pääasiallisesti hiekkakangasta jolla kasvaa mäntyä ja kuusta.

Kohteen kuvaus: Rannalla olevasta mökistä n. 50 m luoteeseen, tien pohjoispuolella loivassa etelään viettävässä rinteessä oli havaittavissa kaksi matalaa ja epäsäännöllisen muotoista kivilatomusta ja niiden itäpuolella syvä, mahdollisesti uudehko kuoppa. Kivilatomukset olivat halkaisijaltaan n. 2-2,5 metrisiä.

Luokitusehdotus:



Tutkitut alueet. Kartta: Erik Brännbacka, Noora Al Maleki ja Anna-Maria Salonen. Pohjakartta perustuu Maanmittauslaitoksen maastotietokantaan (Maanmittauslaitos 1/MYY/06).



Kertomuksessa mainitut kohteet. Kartta: Erik Brännbacka, Noora Al Maleki ja Anna-Maria Salonen. Pohjakartta perustuu Maanmittauslaitoksen maastotietokantaan (Maanmittauslaitos 1/MYY/06).

1) Kasanmäki, 2) Emoniemi, 3) Viidanmäki, 4) Halkokallio, 5) Kaartilankosken koulu, 6) Keittojoki N, 7) Kiviniemi, 9) Lapsikorpi, 10) Likoniemi, 11) Metsomäki, 12) Mustikkalampi, 13) Tikansalmi, 14) Tunturivuori, 15) Uittoniemi, 16) Koivuranta, 17) Toivola, 18) Hiekkaniemi, 19) Kivikirkko, 20) Mustakorpi, 22) Pitkäkangas, 23) Ala-Rutka 1, 24) Ala-Rutka 2, 25) Iso Oriniemi, 27) Pieni Harjakaarre, 28) Rantomäki 1, 29) Vilkajärvi 2, 30) Mäki-Partala, 31) Rantomäki 2, 32) Syväniemi.

Kuvaluettelo / MV-negatiivit

Sulkavan inventointi, Kirkinen & Halinen 2006
Helsingin yliopisto, Kulttuurien tutkimuksen laitos, arkeologia

Kuva 1MV/2006. Sulkava 1000003705 Kasanmäki. Molemmat kuppikivet. Kohti E. Kuva: H. Uuksulainen 10.5.2006

Kuva 2MV/2006. Sulkava 1000003705 Kasanmäki. Uusi kuppikivi. Kohti N. Kuva: H. Uuksulainen 10.5.2006

Kuvat 3-4MV/2006. Sulkava 1000002172 Emoniemi. Panorama terassista n. 6 m terassin reunasta. Kuva: M. Kankkunen 12.5.2006

Kuva 5MV/2006. Sulkava 1000002172 Emoniemi. Asuinpainanne 1. Kohti SE. Kuva: M. Kankkunen 12.5.2006

Kuva 6MV/2006. Sulkava 1000002172 Emoniemi. Asuinpainanne 2. Kohti SE. Kuva: M. Kankkunen 12.5.2006

Kuva 7MV/2006. Sulkava 1000002172 Emoniemi. Asuinpainanne 3. Kohti SW. Kuva: M. Kankkunen 12.5.2006

Kuva 8MV/2006. Sulkava 1000002172 Emoniemi. Mahdollinen asuinpainanne (4). Kohti SE. Kuva: M. Kankkunen 12.5.2006

Kuva 9MV/2006. Sulkava 1000002172 Emoniemi. Mahdollinen asuinpainanne (5). Kohti SE. Kuva: M. Kankkunen 12.5.2006

Kuvat 10-11MV/2006. Sulkava 1000002172 Emoniemi. Panorama terassista. Kuva: M. Kankkunen 12.5.2006

Kuva 12MV/2006. Sulkava Halkokallio. Yleiskuva. Kohti E. Kuva: H. Uuksulainen 10.5.2006

Kuva 13MV/2006. Sulkava Kiviniemi. Yleiskuva alueesta B. Kohti SW. Kuva: N. Al Maleki 10.5.2006

Kuva 14MV/2006. Sulkava Kiviniemi. Yleiskuva alueesta A. Kohti NW. Kuva: N. Al Maleki 10.5.2006

Kuva 15MV/2006. Sulkava Metsomäki. Yleiskuva. Kohti E. Kuva: H. Uuksulainen 9.5.2006

Liite 3:2

Kuva 16MV/2006. Sulkava Metsomäki. Yleiskuva. Kohti W. Kuva: H. Uuksulainen 9.5.2006

Kuva 17MV/2006. Sulkava Mustikkalampi. Yleiskuva painanteista. Kohti SE. Kuva: A.-M. Salonen 11.5.2006

Kuva 18MV/2006. Sulkava Mustikkalampi. Painanne 1. Kuva: A.-M. Salonen 11.5.2006

Kuva 19MV/2006. Sulkava Tikansalmi. Yleiskuva. Kohti N. Kuva: H. Uuksulainen 10.5.2006

Kuva 20MV/2006. Sulkava Tikansalmi. Yleiskuva. Kohti S. Kuva: H. Uuksulainen 10.5.2006

Kuva 21MV/2006. Sulkava Tunturivuori. Tien leikkaus. Kohti E. Kuva: H. Uuksulainen 9.5.2006

Kuva 22MV/2006. Sulkava Tunturivuori. Yleiskuva. Kohti E. Kuva: H. Uuksulainen 9.5.2006

Kuva 23MV/2006. Sulkava Uittoniemi. Yleiskuva. Kohti N. Kuva: N. Al Maleki 9.5.2006

Kuva 24MV/2006. Sulkava Mäki-Partala. Yleiskuva alueesta autioituneelta tontilta päin katsottuna. Kohti SE. Kuva: M. Kankkunen 10.5.2006

Kuva 25MV/2006. Sulkava Koivuranta. Koivurannan talo. Kohti W. Kuva: M. Kankkunen 9.5.2006

Kuva 26MV/2006. Sulkava Koivuranta. Nuolenkärjen löytöpaikka kuvan keskellä, n. 12 m kuvassa näkyvän talon nurkalta etelään. Kohti N. Kuva: M. Kankkunen 9.5.2006

Kuva 27MV/2006. Sulkava Koivuranta. Koivurannan talo. Kohti NW. Kuva: M. Kankkunen 9.5.2006

Kuva 28MV/2006. Sulkava 768040001 Toivola. Tilan päärakennus. Kohti SN. Kuva: H. Uuksulainen 12.5.2006

Kuva 29MV/2006. Sulkava Ala-Rutka. 1700-luvun kartoissa näkyvän haka-alueen alareuna. Kohti NW. Kuva: M. Kankkunen 9.5.2006

Liite 3:3

Kuva 30MV/2006. Sulkava Ala-Rutka. 1700-luvun kartoissa näkyvä haka-alue hakkuuaukealta päin katsottuna. Kohti E. Kuva: M. Kankkunen 9.5.2006

Kuva 31MV/2006. Sulkava Ala-Rutka 1. Harjanteella sijaitseva kuoppa 1. Kohti SE. Kuva: M. Kankkunen 9.5.2006

Kuva 32MV/2006. Sulkava Ala-Rutka 1. Harjanteella sijaitseva kuoppa 2. Kohti SE. Kuva: M. Kankkunen 9.5.2006

Kuva 33MV/2006. Sulkava Ala-Rutka 1. Harjanteella sijaitseva kuoppa 3. Kohti SE. Kuva: M. Kankkunen 9.5.2006

Kuva 34MV/2006. Sulkava Ala-Rutka 1. Harjanteella sijaitseva kuoppa 4. Kohti SE. Kuva: M. Kankkunen 9.5.2006

Kuva 35MV/2006. Sulkava Ala-Rutka 1. Harjanteella sijaitseva kivetty kuoppa. Kohti SE. Kuva: M. Kankkunen 9.5.2006

Kuva 36MV/2006. Sulkava Ala-Rutka 2. Ojamainen kivetty kouru, oletettavasti tervahauta. Ilkka Pylkkö ojan päädyssä olevan kuopan syvyysmittana. Kohti N. Kuva: M. Kankkunen 9.5.2006

Kuva 37MV/2006. Sulkava Ala-Rutka 2. Ojamaisen kourun, oletettavasti tervahaudan, reuna. Kohti W. Kuva: M. Kankkunen 9.5.2006

Kuva 38MV/2006. Sulkava Ala-Rutka. Peltoröykkiö. Kohti SE. Kuva: M. Kankkunen 9.5.2006

Kuva 39MV/2006. Sulkava Ala-Rutka. Kaartuva kiviaita. Kohti SE. Kuva: M. Kankkunen 9.5.2006

Kuva 40MV/2006. Sulkava Iso Oriniemi. Röykkiö 1. Kohti SN. Kuva: H. Uuksulainen 8.5.2006

Kuva 41MV/2006. Sulkava Iso Oriniemi. Röykkiö 2. Kohti W. Kuva: H. Uuksulainen 8.5.2006

Kuva 42MV/2006. Sulkava Iso Oriniemi. Röykkiö 3. Kohti E. Kuva: H. Uuksulainen 8.5.2006

Kuva 43MV/2006. Sulkava Iso Oriniemi. Röykkiö 4. Kohti S. Kuva: H. Uuksulainen 8.5.2006

Liite 3:4

Kuva 44MV/2006. Sulkava Iso Oriniemi. Röykkiö 6. Kohti SE. Kuva: H. Uuksulainen 8.5.2006

Kuva 45MV/2006. Sulkava Iso Oriniemi. Röykkiö 7. Kohti SW. Kuva: H. Uuksulainen 8.5.2006

Kuva 46MV/2006. Sulkava Iso Oriniemi. Röykkiö 5. Kohti S. Kuva: H. Uuksulainen 8.5.2006

Kuva 47MV/2006. Sulkava Iso Oriniemi. Röykkiö 8. Kohti E. Kuva: H. Uuksulainen 8.5.2006

Kuva 48MV/2006. Sulkava Pieni Harjakaarre. Röykkiö 1. Kohti NE. Kuva: H. Uuksulainen 8.5.2006

Kuva 49MV/2006. Sulkava Pieni Harjakaarre. Röykkiö 2. Kohti W. Kuva: H. Uuksulainen 8.5.2006

Kuva 50MV/2006. Sulkava Rantomäki 1. Rantomäen uhrikivet. Kohti W. Kuva: M. Kankkunen 10.5.2006

Kuva 51MV/2006. Sulkava Vilkajärvi 2. Hiilimiilu. Kohti NW. Kuva: M. Kankkunen 12.5.2006

Kuvaluettelo / digikuvat

Sulkavan inventointi, Kirkinen & Halinen 2006

Helsingin yliopisto, Kulttuurien tutkimuksen laitos, arkeologia

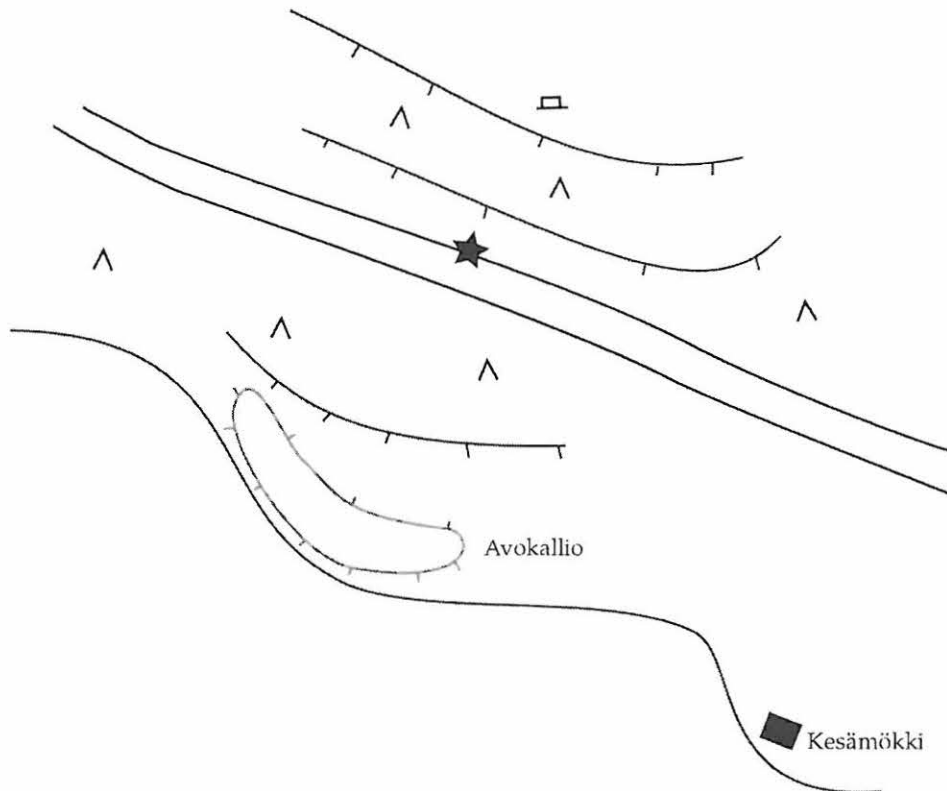
- Kuva 1D/2006** Sulkava 1000003705 Kasanmäki. Kaksi kuppikiveä. Aiemmin tunnettu kuppikivi kuvassa oikealla, inventoinnissa löydetty takana vasemmalla. Kohti E. Kuva: H. Uuksulainen 10.5.2006.
- Kuva 2D/2006** Sulkava 1000002172 Emoniemi, rantaterassi. Kohti E. Kuva: M. Kankkunen 12.5.2006.
- Kuva 3D/2006** Sulkava 1000002172 Emoniemi, asuinpainanne 1. Kohti SE. Kuva: M. Kankkunen 12.5.2006.
- Kuva 4D/2006** Sulkava 1000002172 Emoniemi, asuinpainanne 3. Kohti SW. Kuva: M. Kankkunen 12.5.2006.
- Kuva 5D/2006** Sulkava 1000003706 Hiekkaniemi, pyyntikuoppa. Kohti N. Kuva: T. Mikkanen 11.5.2008.
- Kuva 6D/2006** Sulkava Halkokallio, mahdollinen kivikautinen asuinpaikka. Kohti E. Kuva: T. Taajaranta 10.5.2006.
- Kuva 7D/2006** Sulkava Kaartilankosken koulu, asuinpaikka. Kohti SW. Kuva: E. Pettäy 11.5.2006.
- Kuva 8D/2006** Sulkava Keittojoki N, kivikautinen asuinpaikka. Etualalla mahdollinen asuinpainanne. Kohti E. Kuva: H. Lehto 12.5.2006.
- Kuva 9D/2006** Sulkava Kiviniemi, yleiskuva kvartsinlöytöpaikasta alue A. Kohti NW. Kuva: N. Al Maleki 10.5.2006.
- Kuva 10D/2006** Sulkava Kiviniemi, yleiskuva kvartsinlöytöpaikasta alue B. Kohti SW. Kuva: N. Al Maleki 10.5.2006.
- Kuva 11D/2006** Sulkava Lapsikorpi, yleiskuva kvartsinlöytöpaikasta, jossa oli avattu maata traktorilla. Kohti S. Kuva: E. Brännbacka 10.5.2006.
- Kuva 12D/2006** Sulkava Lapsikorpi, yleiskuva kvartsinlöytöpaikasta. Kuvan edustalla on maakasa, josta kvartsinpalaset löytyivät. Kohti W. Kuva: E. Brännbacka 10.5.2006.
- Kuva 13D/2006** Sulkava Likoniemi, yleiskuva kvartsinlöytöpaikalta. Kohti SWW. Kuva: N. Al Maleki 10.5.2006.
- Kuva 14D/2006** Sulkava Metsomäki, kvartsinlöytöpaikka. Kohti E. Kuva: O. Seitsonen 9.5.2006.
- Kuva 15D/2006** Sulkava Mustikkalampi, lähikuva pyyntikuopista 1 ja 3. Kohti N. Kuva: A.-M. Salonen 11.5.2006.
- Kuva 16D/2006** Sulkava Mustikkalampi, yleiskuva painanteista. Oikeassa yläkulmassa näkyy Mustikkalampea. Kohti NE. Kuva: A.-M. Salonen 11.5.2006.

Liite 4:2

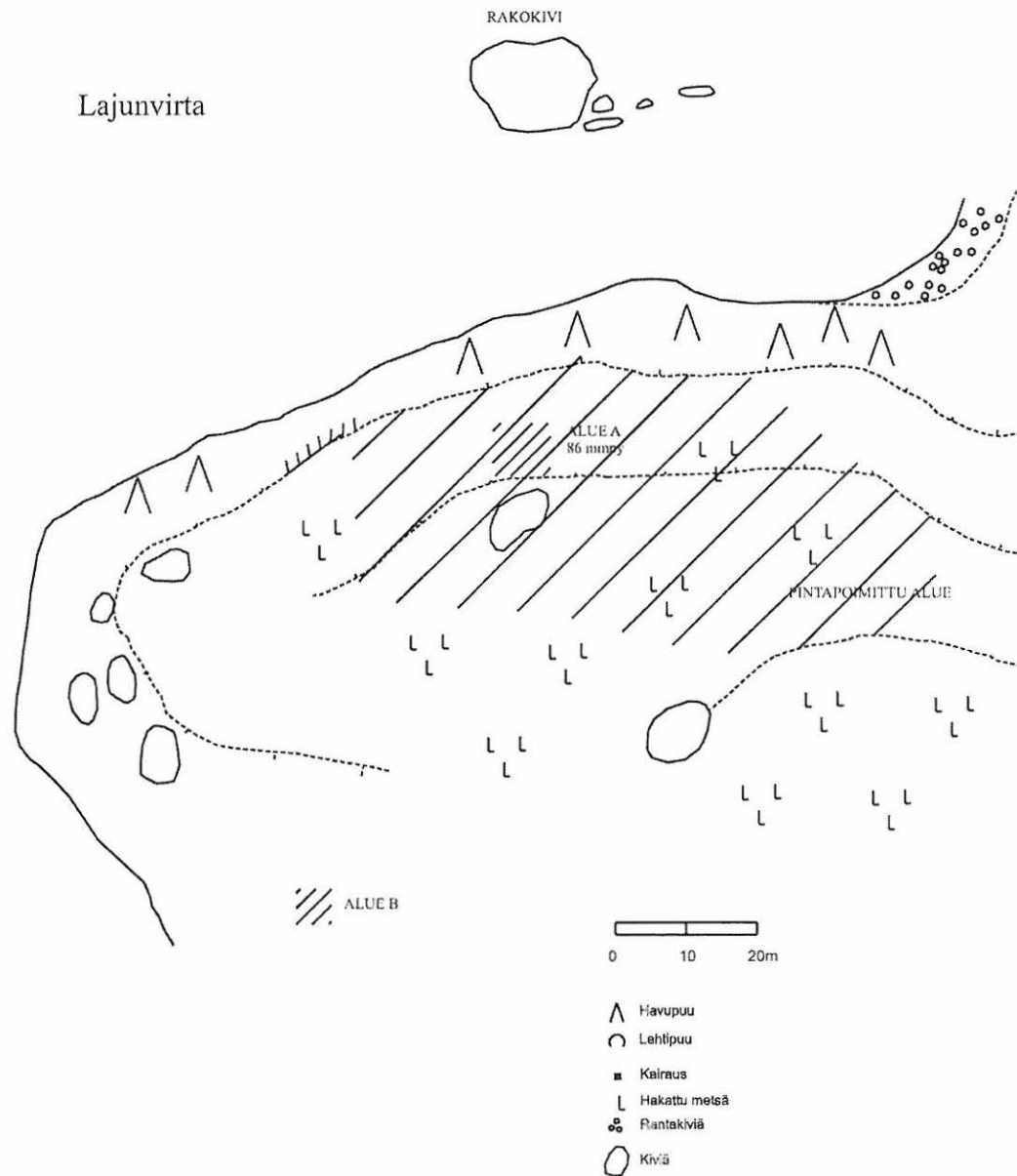
- Kuva 17D/2006** Sulkava Tikansalmi, kivikautinen asuinpaikka. Kohti E. Kuva: M. Holappa 10.5.2006.
- Kuva 18D/2006** Sulkava Tunturivuori, kivi-/varhaismetallikautinen asuinpaikka. Kohti E. Kuva: M. Holappa 9.5.2006.
- Kuva 19D/2006** Sulkava Uittoieniemi, yleiskuva kivikautisesta asuinpaikasta. Taustalla näkyy puiden takana hiekkatie. Kohti N. Kuva: N. Al Maleki 9.5.2006.
- Kuva 20D/2006** Sulkava Uittoieniemi, lähikuva kaatuneen puun juuristosta, josta kvartsit löytyivät. Kohti N. Kuva: N. Al Maleki 9.5.2006.
- Kuva 21D/2006** Sulkava Mäki-Partala, historiallinen kylänpaikka ja mahd. esihistoriallinen asuinpaikka. Pintapoimintaa Mäki-Partalan pellolla, taka-alalla tilan rakennuksia. Kohti SE. Kuva: T. Knuutinen 10.5.2006.
- Kuva 22D/2006** Sulkava Mäki-Partala. Näkymä Mäki-Partalan pihasta kohti pintapoimittua peltoa ja tilan vanhaa tonttimaata. Kohti NW. Kuva: M. Kankkunen 10.5.2006.
- Kuva 23D/2006** Sulkava Koivuranta, tilan vanha päärakennus. Koivurannasta löytyneen nuolenkärjen löytöpaikka kuvassa etuallalla, perunapellon reunassa. Kohti NW. Kuva: M. Kankkunen 9.5.2006.
- Kuva 24D/2006** Sulkava 1000003710 Kivikirkko, esihistoriallinen kalliomaalauskohte ja historiallinen tarinapaikka, luolan suuaukko. Kohti N. Kuva: A.-M. Salonen 10.5.2006.
- Kuva 25D/2006** Sulkava 1000003710 Kivikirkko, kalliomaalaus. Kohti E. Kuva: T. Mikkonen 10.5.2006.
- Kuva 26D/2006** Sulkava 1000002536 Mustakorpi, ristikivi. Kohti E. Kuva: T. Mikkonen 9.5.2006.
- Kuva 27D/2006** Sulkava 1000002536 Mustakorpi, rajamerkki. Kohti S. Kuva: T. Mikkonen 9.5.2006.
- Kuva 28D/2006** Sulkava 1000002539 Pitkäkangas, hiilimiilu. Kohti SE. Kuva: T. Mikkonen 9.5.2006.
- Kuva 29D/2006** Sulkava Ala-Rutka 1, mäntyisellä harjanteella sijaitseva kuoppa 1. Kohti W. Kuva: M. Kankkunen 9.5.2006.
- Kuva 30D/2006** Sulkava Ala-Rutka 1, kuoppa 3. Taka-alalla näkyvät Ala-Rutkan tilan metsitetyt pellot. Kohti SE. Kuva: M. Kankkunen 9.5.2006.
- Kuva 31D/2006** Sulkava Ala-Rutka 1, kivetty kuoppa. Kohti SE. Kuva: M. Kankkunen 9.5.2006.
- Kuva 32D/2006** Sulkava Ala-Rutka 1, lähikuva kivetyn kuopan kivrakenteesta. Kuva: M. Kankkunen 9.5.2006.
- Kuva 33D/2006** Sulkava Ala-Rutka 2, mahdolliseen tervahautaan liittyvä ojarakenne. Kohti N. Kuva: M. Kankkunen 9.5.2006.
- Kuva 34D/2006** Sulkava Ala-Rutka 2, ojarakenteen kivettyä seinämää. Kohti NE. Kuva: M. Kankkunen 9.5.2006.

Liite 4:3

- Kuva 35D/2006** Sulkava Rantomäki, tilan pihapiirissä sijaitsevat uhrikivet ja Uhrikoivuksi kutsutun koivun kanto. Kohti W. Kuva: M. Kankkunen 10.5.2006.
- Kuva 36D/2006** Sulkava Vilkejärvi 2, hiilimiilu. Kohti NW. Kuva: M. Kankkunen 12.5.2006.
- Kuva 37D/2006** Sulkava Rantomäki 2, vanha tonttimaa. Oikealla koivujen takana kulkee Karjulanmäen kylän vanha kylätie. Kohti N. Kuva: M. Kankkunen 10.5.2006.
- Kuva 38D/2006** Sulkava Rantomäki 2, pellon laidalta löytynyt mahdollinen rakennuksen kivijalan kulma. Kuva: M. Kankkunen 10.5.2006.
- Kuva 39D/2006** Sulkavan Karjulanmäen kylän vanha kylätie, "sola". Vasemmalla Rantomäen vanha tonttimaa. Kohti N. Kuva: M. Kankkunen
1

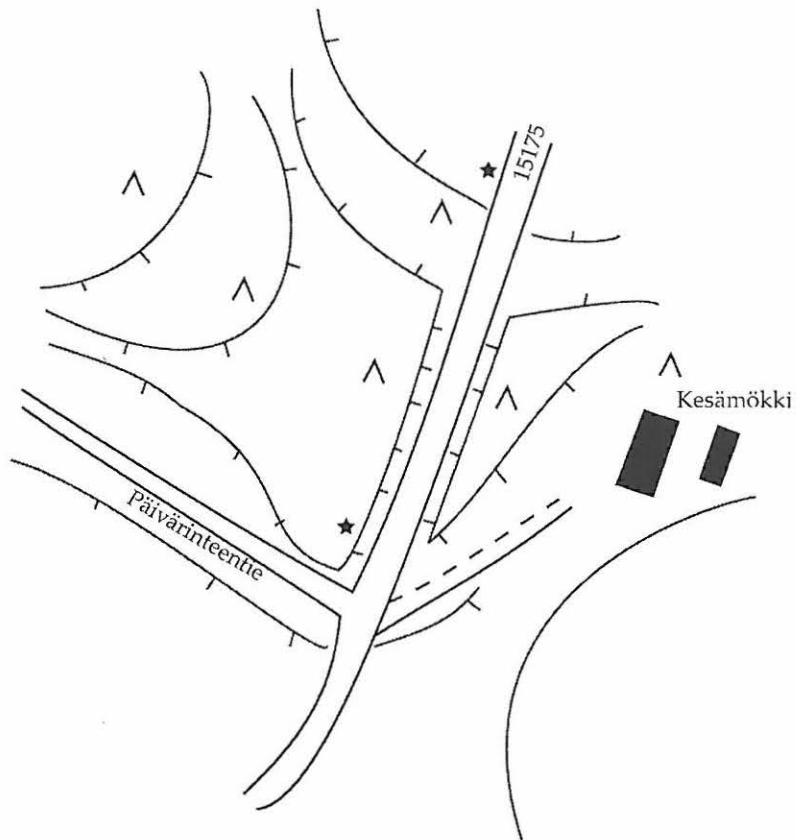


Sulkava Halkokallio, kivi-/varhaismetallikautinen asuinpaikka? (merkitty karttaan tähdellä). Ei mittakaavassa. Piirtänyt Maija Holappa 9.5.2006.

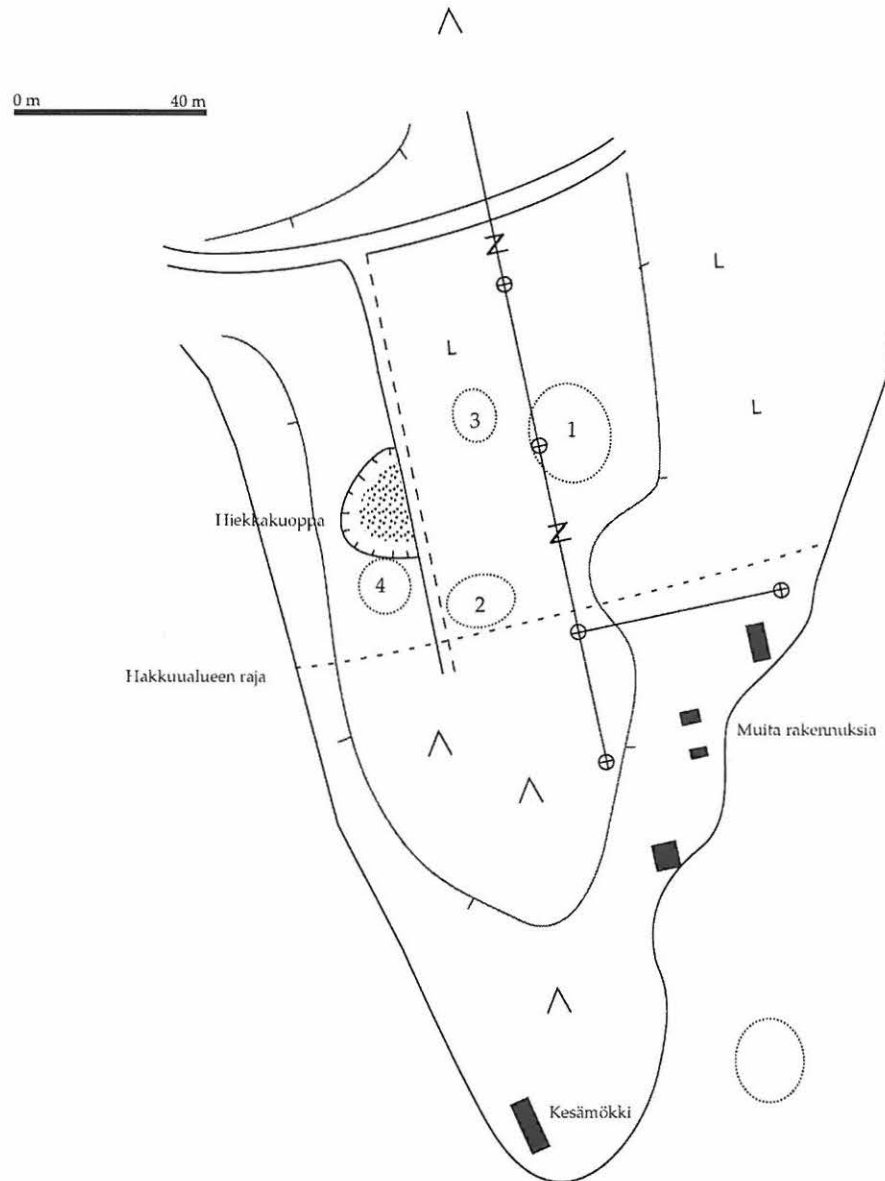


Sulkava Kiviniemi, kivi-/varhaismetallikautinen asuinpaikka (kertomuksessa mainitut löytöalueet merkitty karttaan. Mittakaava (1:1000) merkitty karttaan. Piirtänyt Erik Brännbacka 10.5.2006.

Liite 5:3

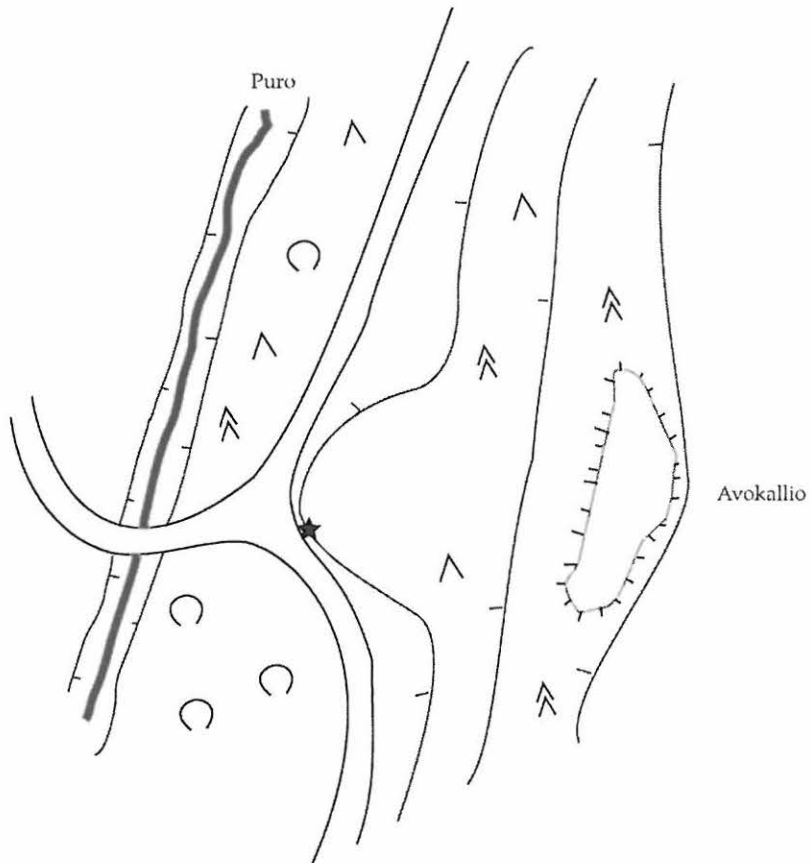


Sulkava Metsomäki, kivi-/varhaismetallikautinen asuinpaikka (kvartsinlöytöpaikat merkitty karttaan tähdellä). Ei mittakaavassa. Piirtänyt Harri Uuksulainen 9.5.2006.



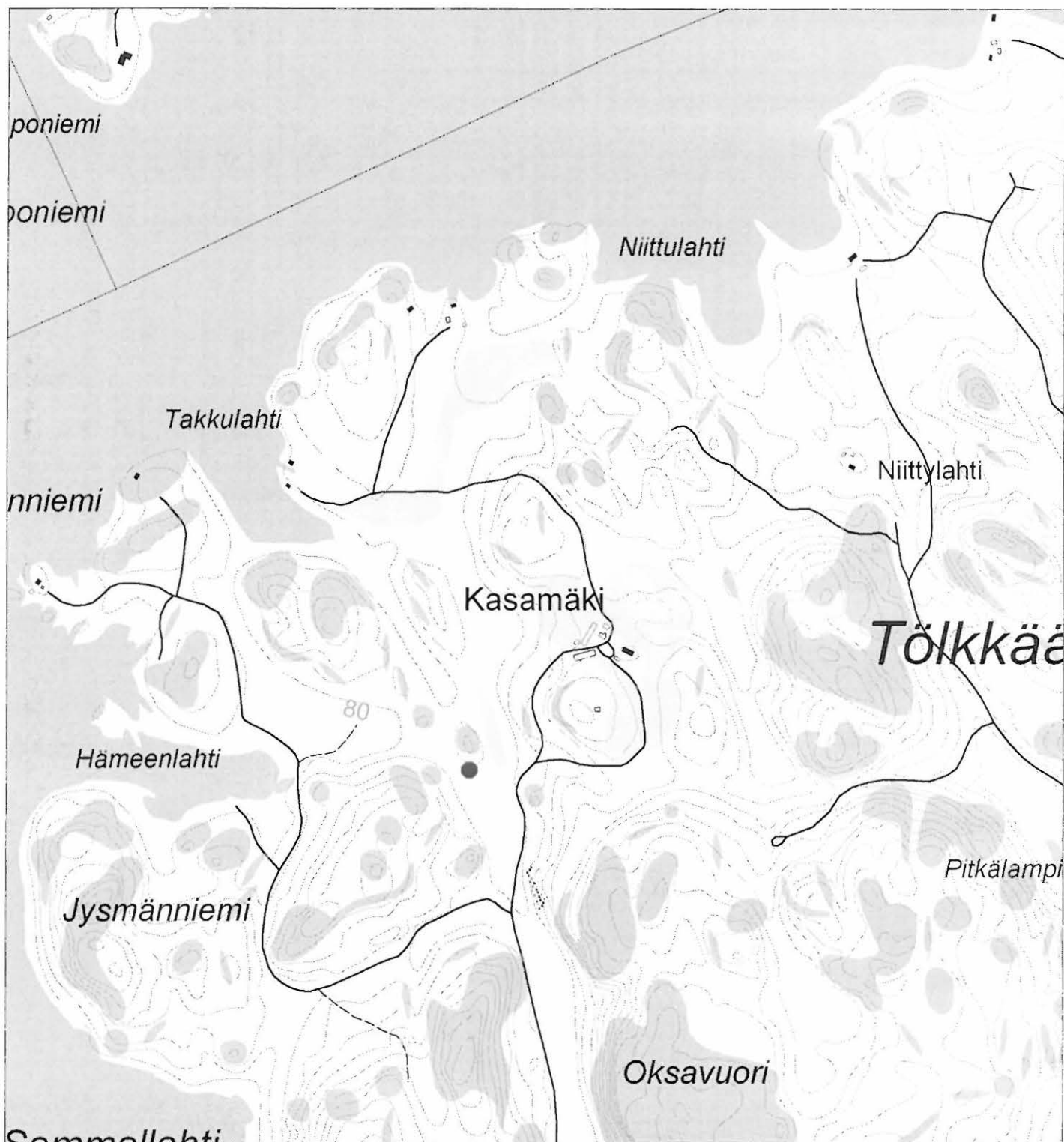
Sulkava Tikansalmi, kivikautinen asuinpaikka (kertomuksessa mainitut löytö-alueet merkitty karttaan). Mittakaava: merkitty karttaan. Piirtänyt Maija Holappa 10.5.2006.

Liite 5:5



Sulkava Tunturivuori, kivi-/varhaismetallikautinen asuinpaikka (kvartsinlöytöpaikka merkitty karttaan tähdellä). Ei mittakaavassa. Piirtänyt Harri Uksulainen 9.5.2006.

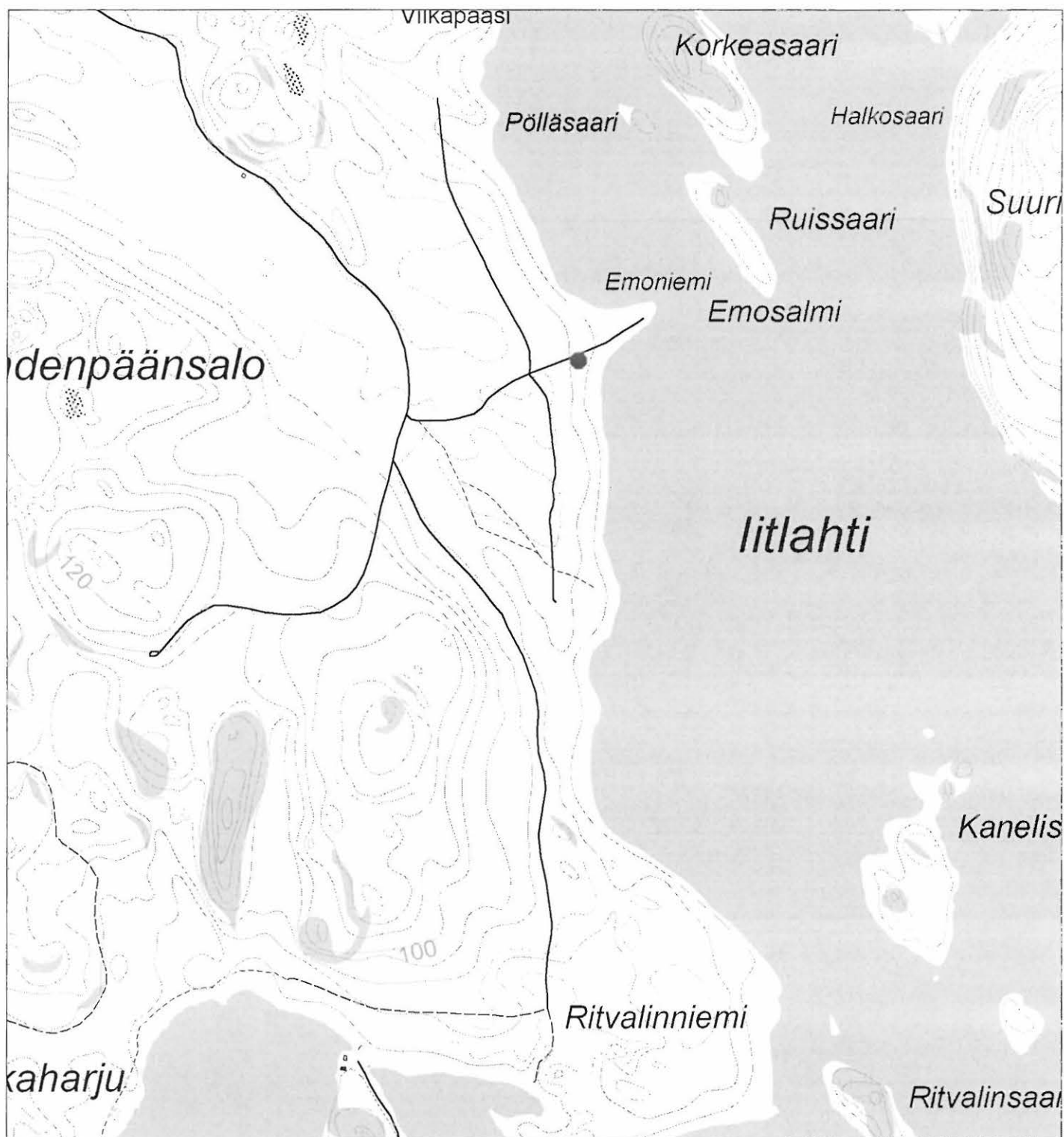
SULKAVA 1000003705 KASAMÄKI



3144 11 KAARTILANKOSKI (Maastotietokanta) 1:10 000
p = 6847 592 i = 3575 998



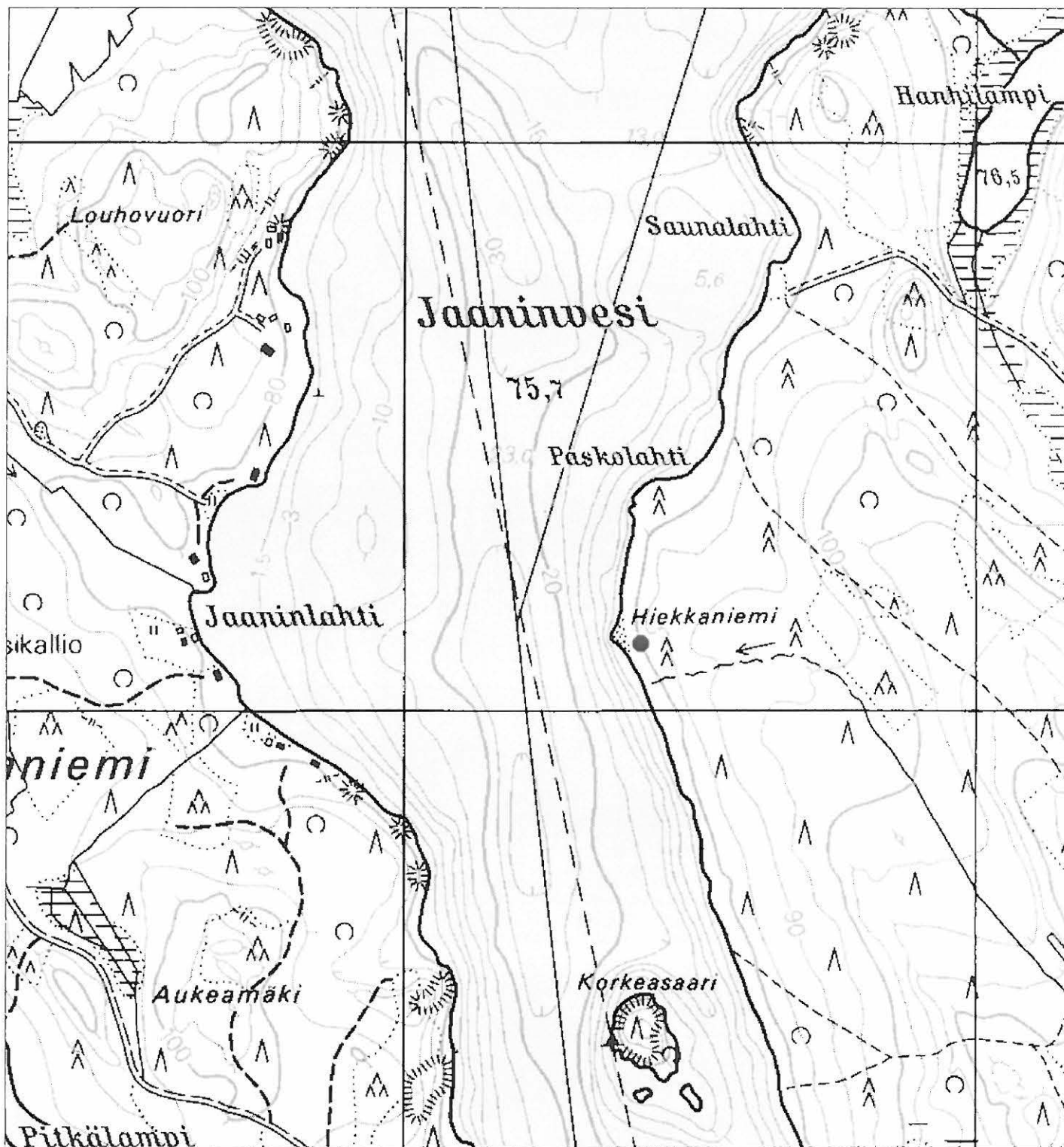
SULKAVA 1000002172 EMONIEMI



3144 12 SULKAVA (Maastotietokanta) 1:10 000
p = 6855 104 i = 3576 549



SULKAVA 1000003706 HIEKKANIEMI



3144 08 RYHÄLÄ (Perus-CD 1998) 1:10 000
p = 6848 122 i = 3566 411



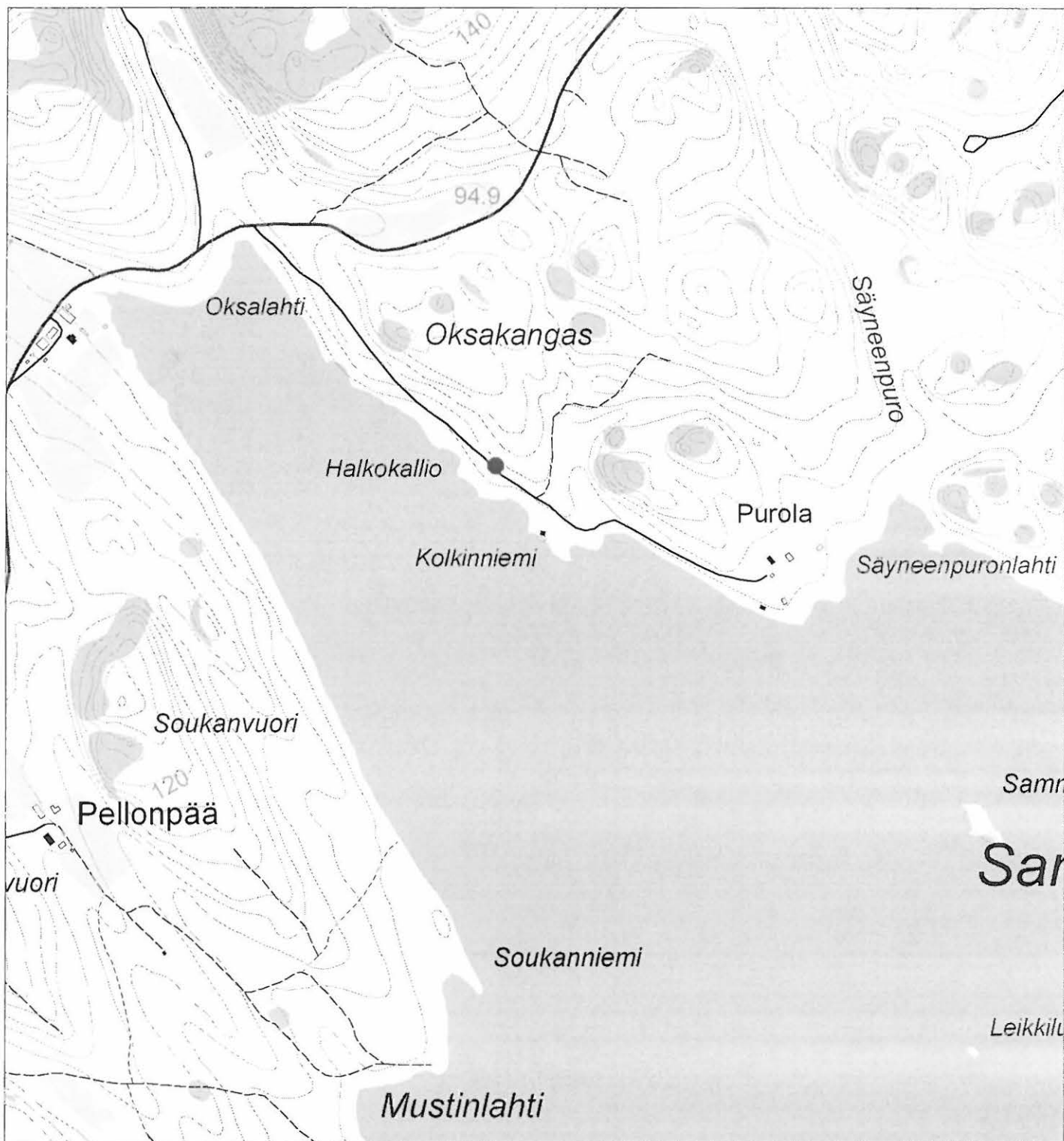
SULKAVA 1000003707 VIIDANMÄKI




3144 11 KAARTILANKOSKI (Maastotietokanta) 1:10 000
p = 6846 758 i = 3575 584



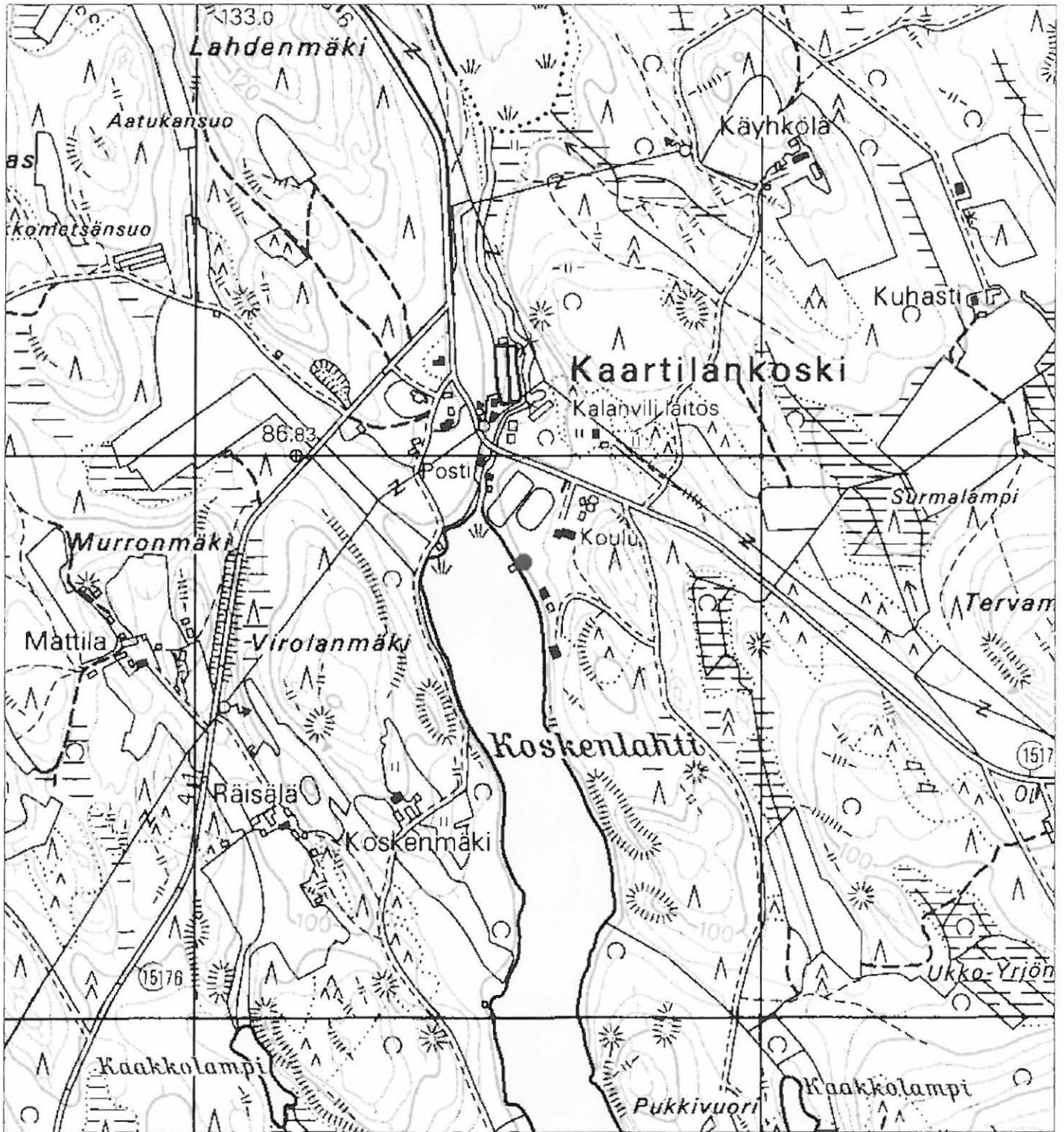
SULKAVA HALKOKALLIO



3144 11 KAARTILANKOSKI (Maastotietokanta) 1:10 000
p = 6846 051 i = 3575 828



SULKAVA KAARTILANKOSKEN KOULU

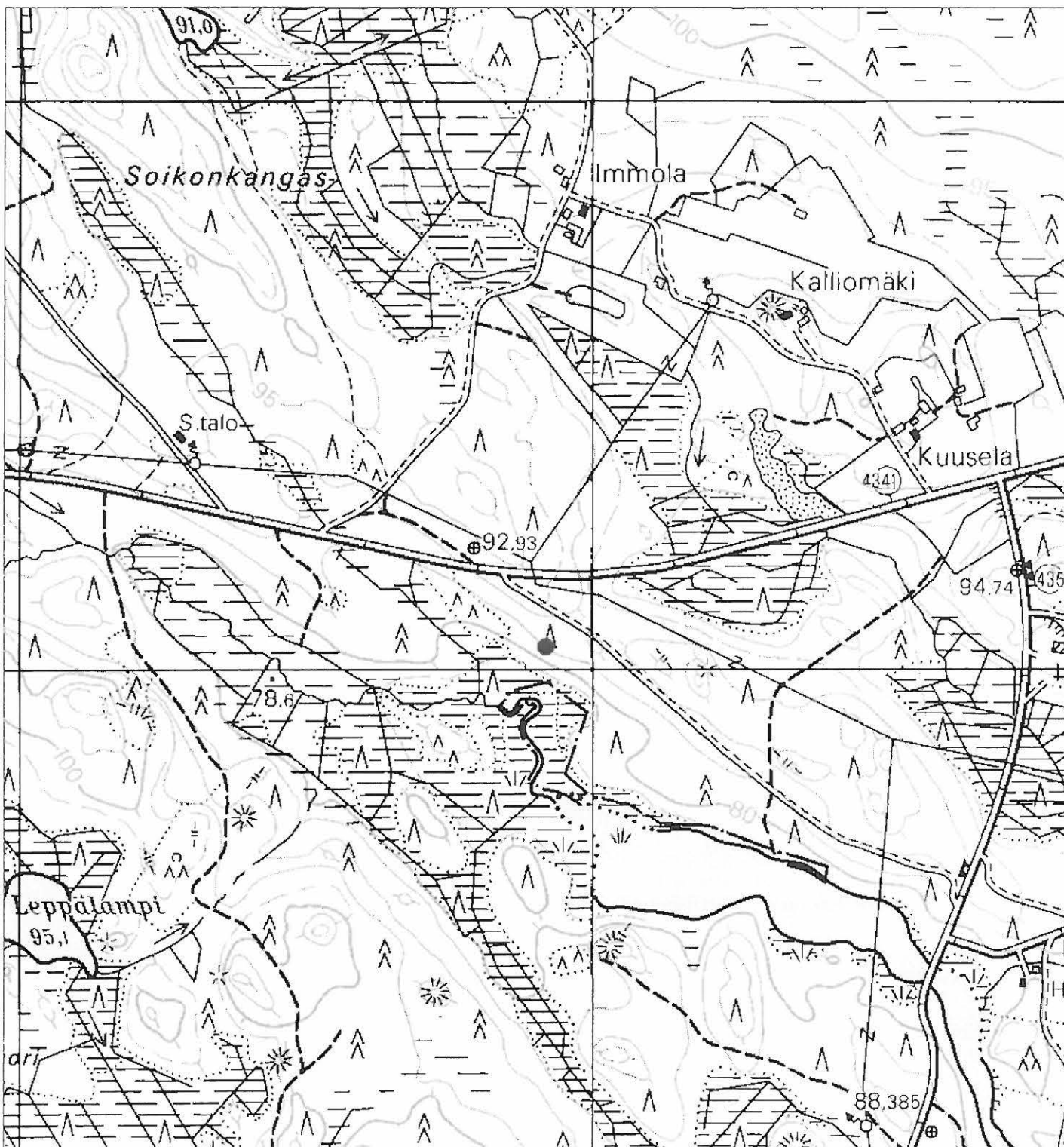


3144 11 KAARTILANKOSKI (Perus-CD 1998) 1:10 000
p = 6845 817 i = 3573 585



500 m

SULKAVA KEITTOJOKI N



3144 09 KYRSYÄNJÄRVI (Perus-CD 1998) 1:10 000
p = 6854 044 i = 3564 933



SULKAVA KIVINIEMI



3144 08 RYHÄLÄ (Maastotietokanta) 1:10 000

Kiviniemi A: p = 6842 769 i = 3567 156

Kiviniemi B: p = 6842 707 i = 3567 143

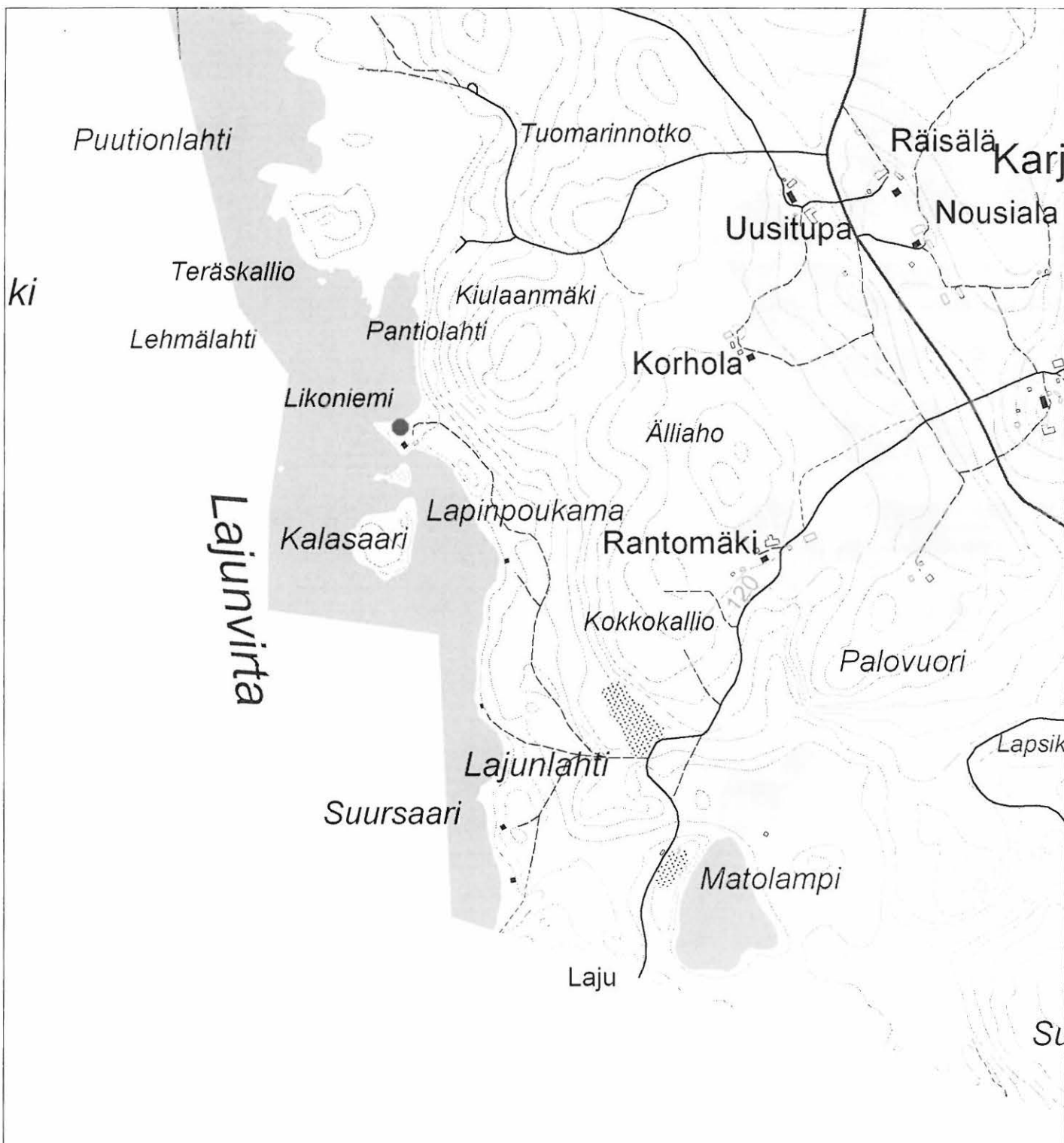
SULKAVA LAPSIKORPI




3144 08 RYHÄLÄ (Maastotietokanta) 1:10 000
p = 6841 317 i = 3568 721



SULKAVA LIKONIEMI




3144 08 RYHÄLÄ (Maastotietokanta) 1:10 000
p = 6841 940 i = 3567 400



SULKAVA METSOMÄKI



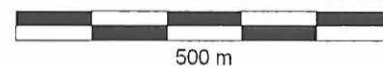
3144 08 RYHÄLÄ (Maastotietokanta) 1:10 000
p = 6844 815 i = 3568 971



SULKAVA MUSTIKKALAMPI



3144 11 KAARTILANKOSKI (Maastotietokanta) 1:10 000
p = 6848 642 i = 3570 124



SULKAVA TIKANSALMI



3144 11 KAARTILANKOSKI (Maastotietokanta) 1:10 000
p = 6845 540 i = 3579 030



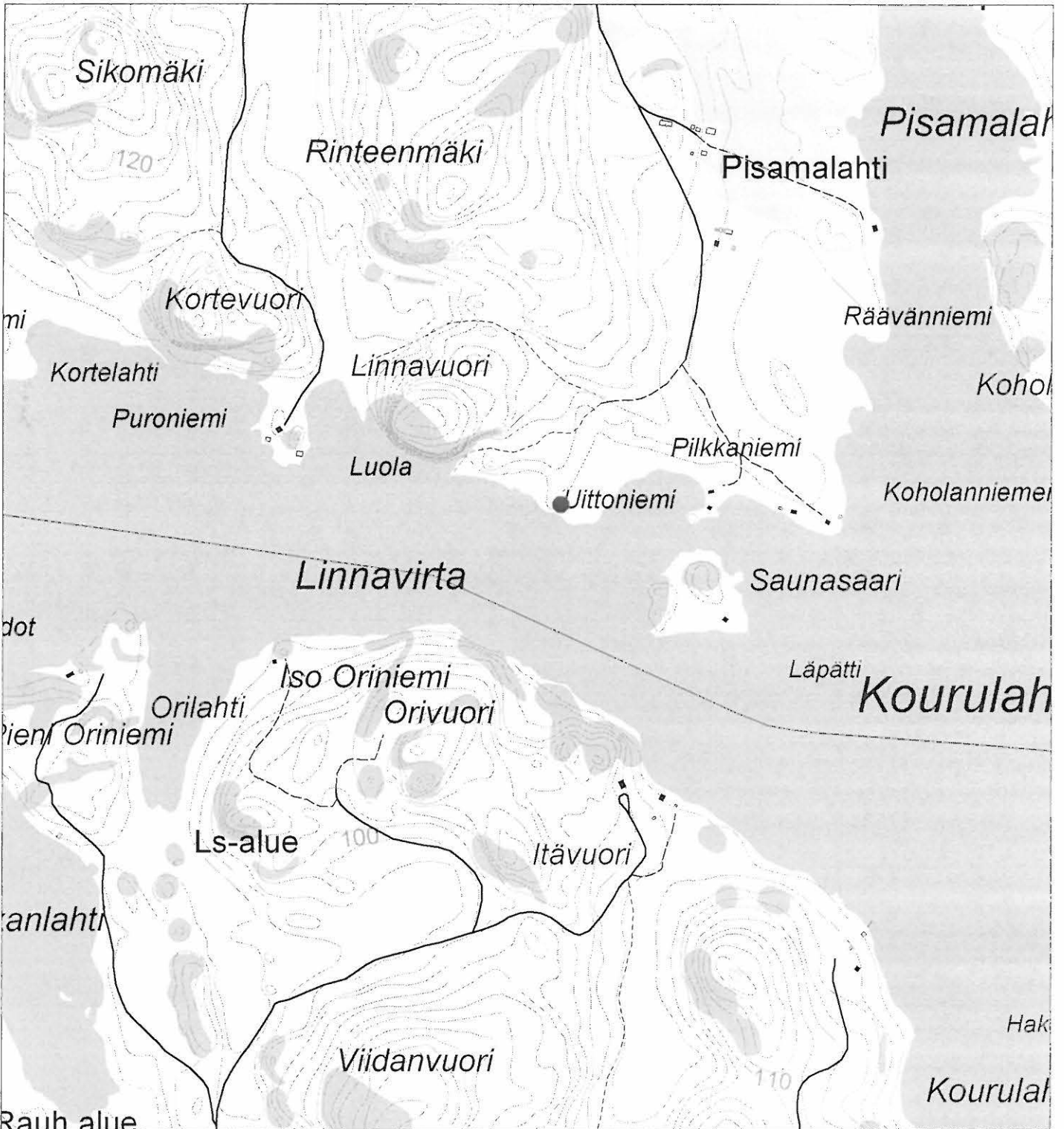
SULKAVA TUNTURIVUORI



3144 08 RYHÄLÄ (Maastotietokanta) 1:10 000
p = 6842 812 i = 3569 354



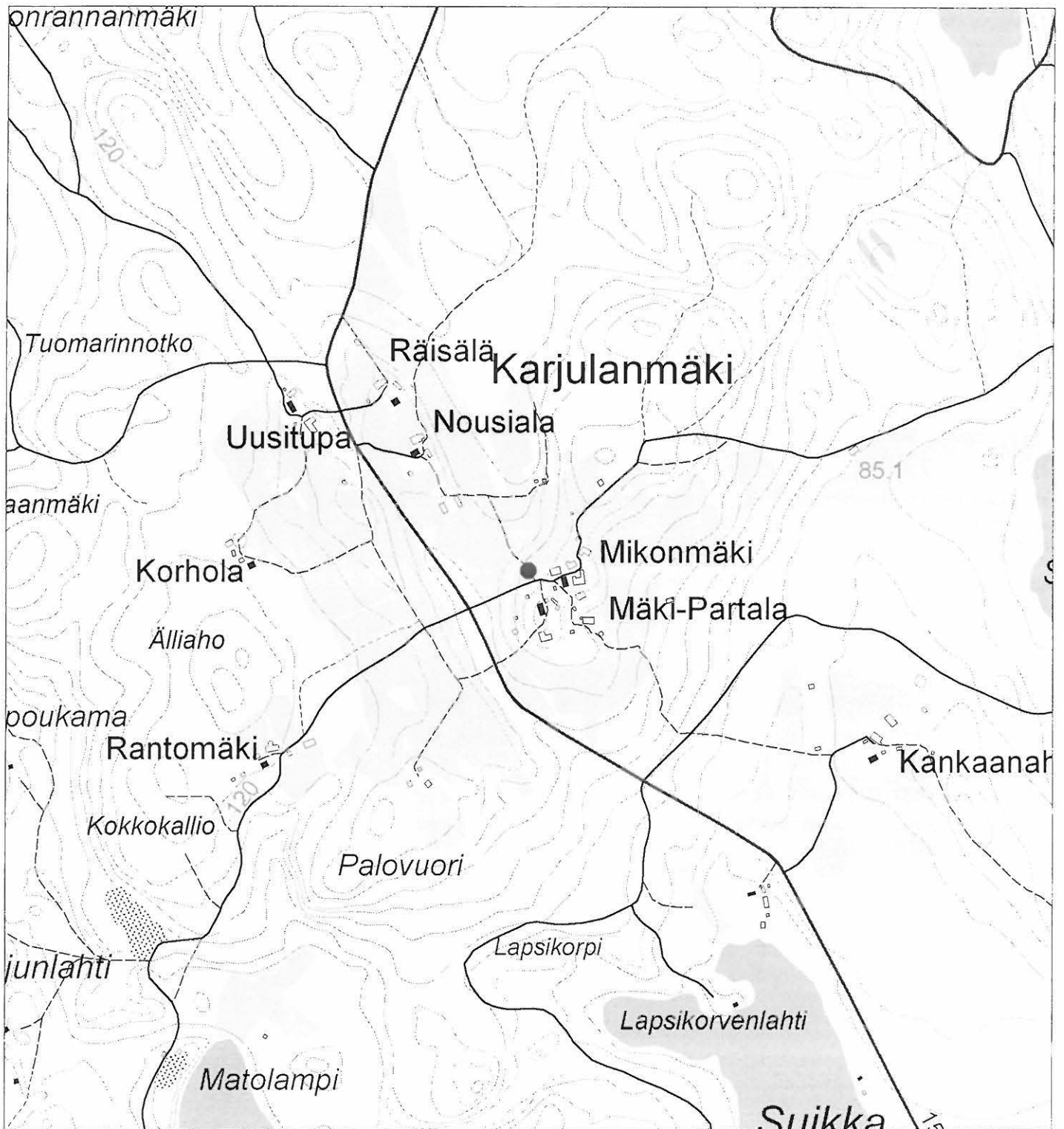
SULKAVA UITTONIEMI



3144 12 SULKAVA (Maastotietokanta) 1:10 000
p = 6850 099 i = 3570 092



SULKAVA MÄKI-PARTALA



3144 08 RYHÄLÄ (Maastotietokanta) 1:10 000
p = 6842 055 i = 3568 506



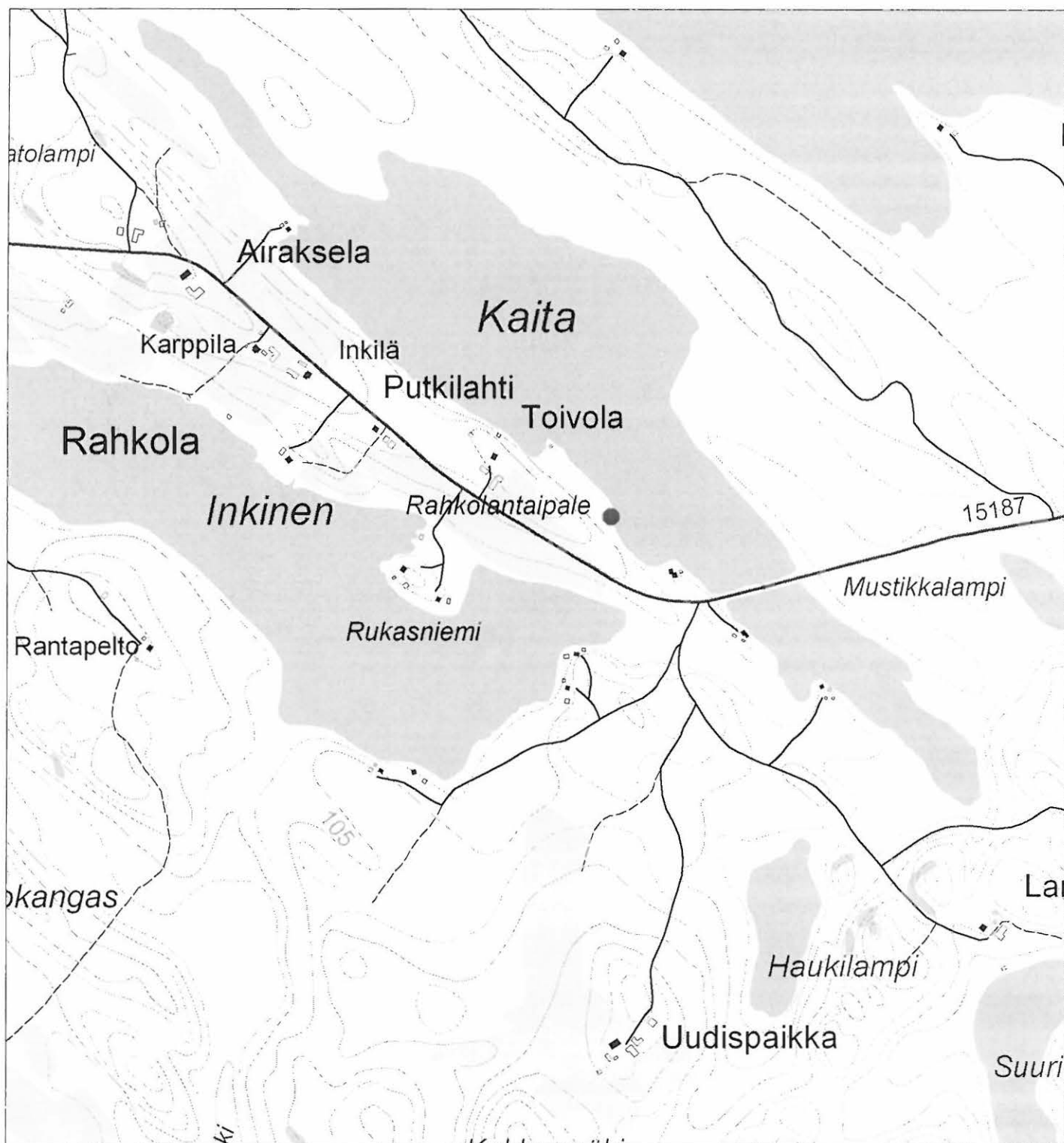
SULKAVA KOIVURANTA



3144 08 RYHÄLÄ (Maastotietokanta) 1:10 000
p = 6846 021 i = 3569 687



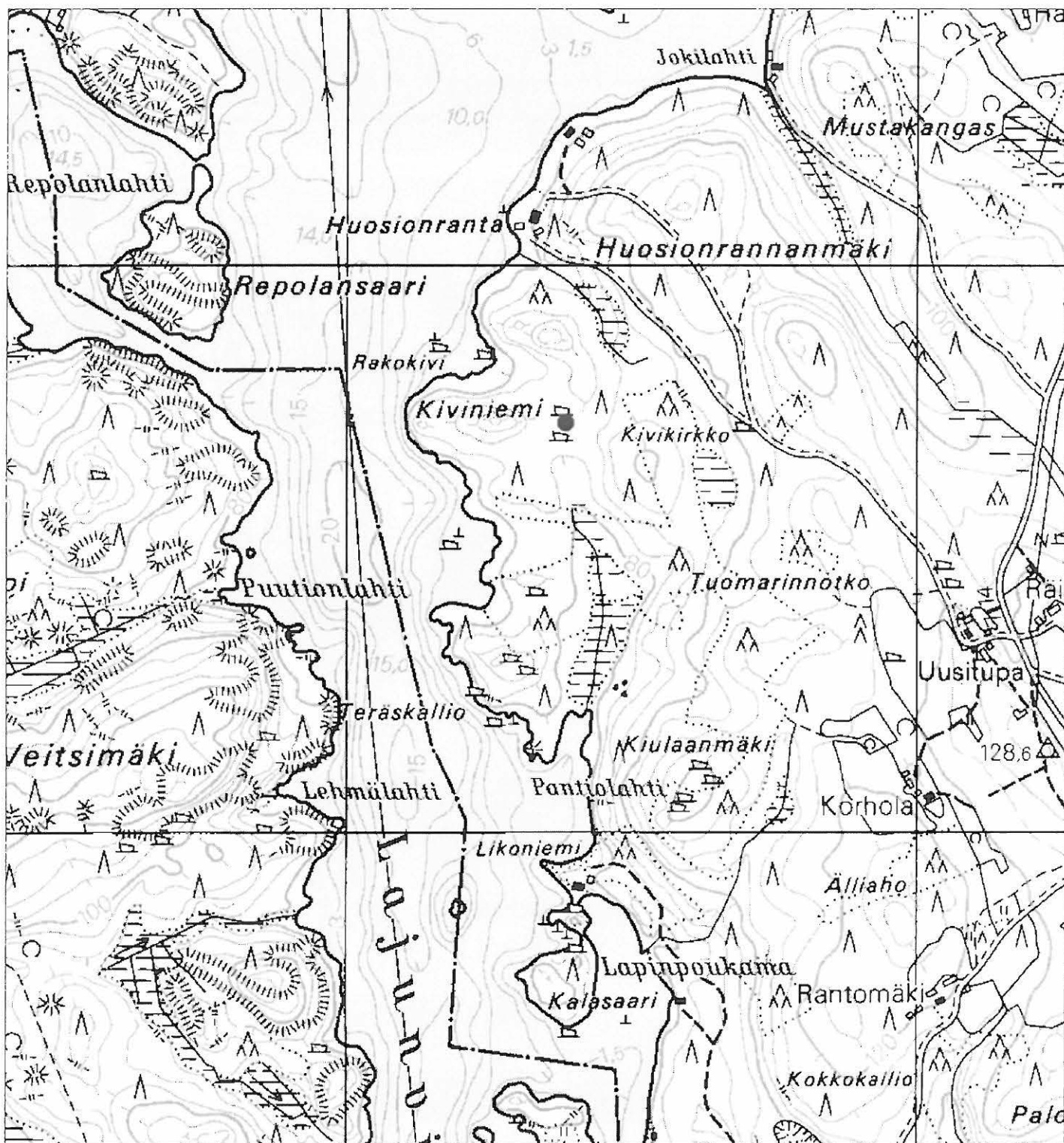
SULKAVA 768040001 TOIVOLA



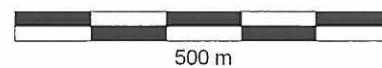
3233 10 PIHLAJALAHTI (Maastotietokanta) 1:10 000
p = 6864 628 i = 3573 027



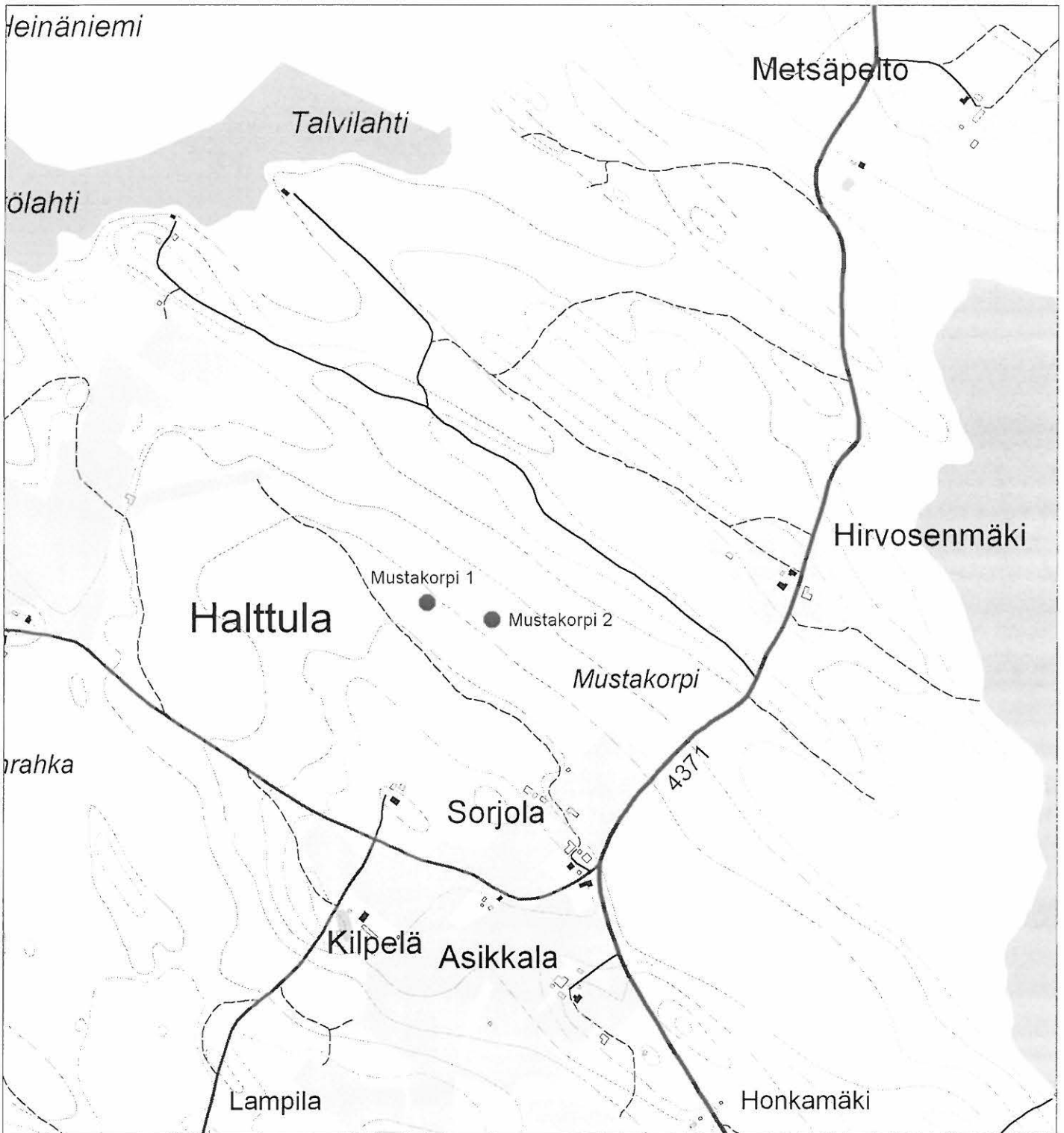
SULKAVA 1000003710 KIVIKIRKKO



3144 08 RYHÄLÄ (Perus-CD 1998) 1:10 000
p = 6842 720 i = 3567 380



SULKAVA 1000002536 MUSTAKORPI

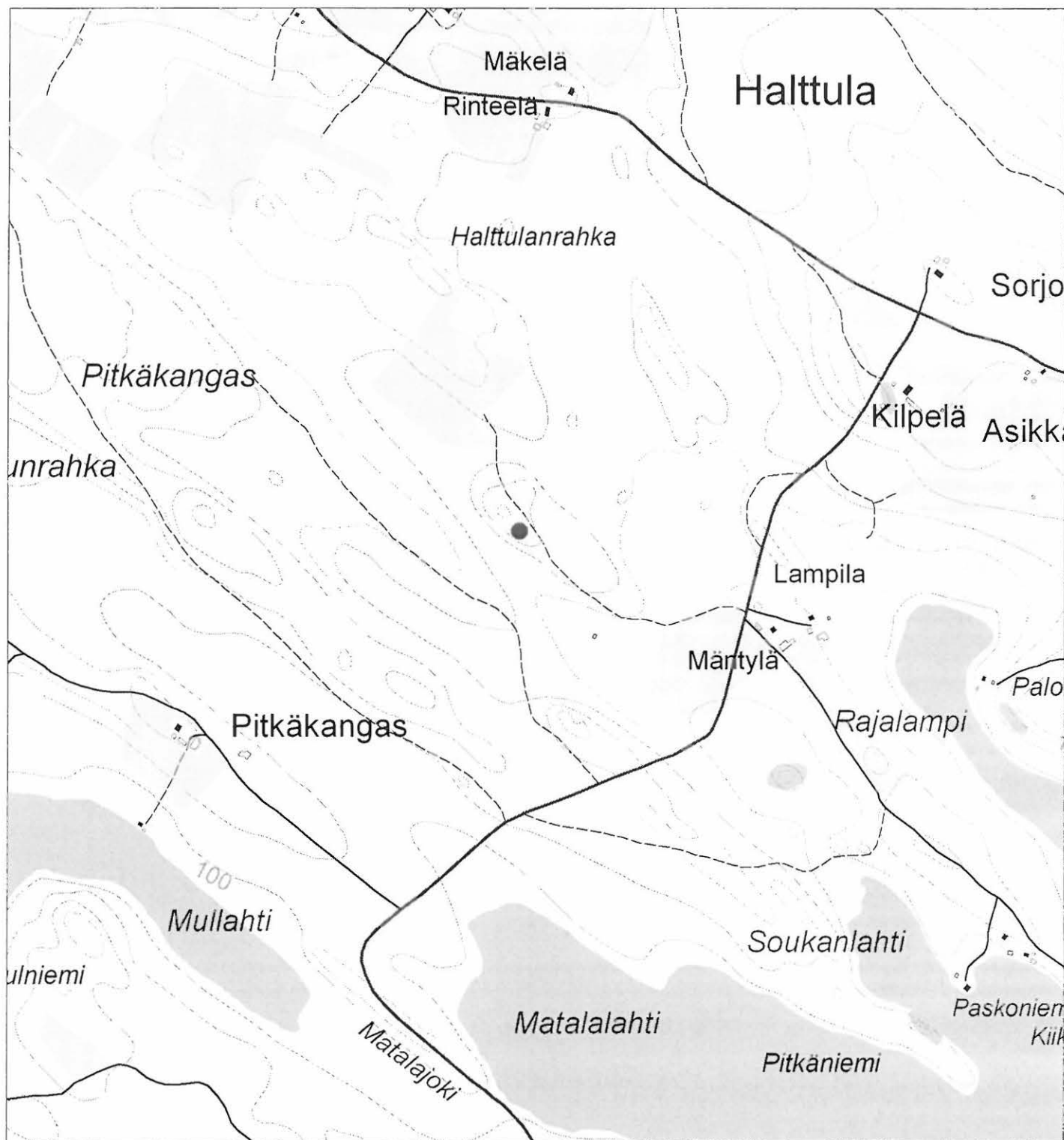


3233 07 KYRSYÄ (Maastotietokanta) 1:10 000


Mustakorpi 1: p = 6869 221 i = 3568 859

Mustakorpi 2: p = 6869 191 i = 3568 974

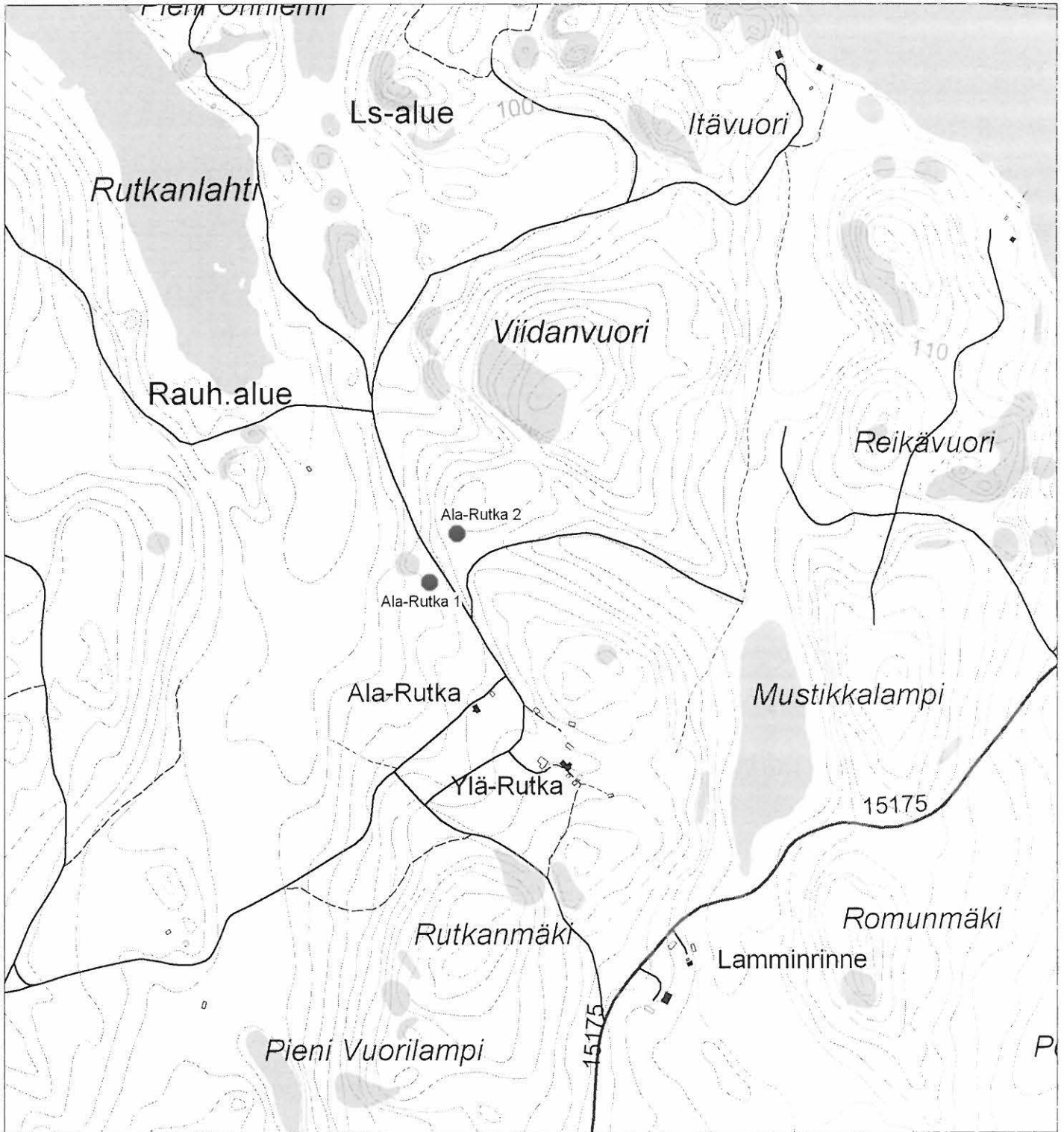
SULKAVA 1000002539 PITKÄKANGAS



3233 07 KYRSYÄ (Maastotietokanta) 1:10 000
p = 6868 414 i = 3568 066



SULKAVA ALA-RUTKA 1 ja 2



3144 08 RYHÄLÄ (Maastotietokanta) 1:10 000

Ala-Rutka 1: p = 6848 664 i = 3569 585

Ala-Rutka 2: p = 6848 750 i = 3569 633



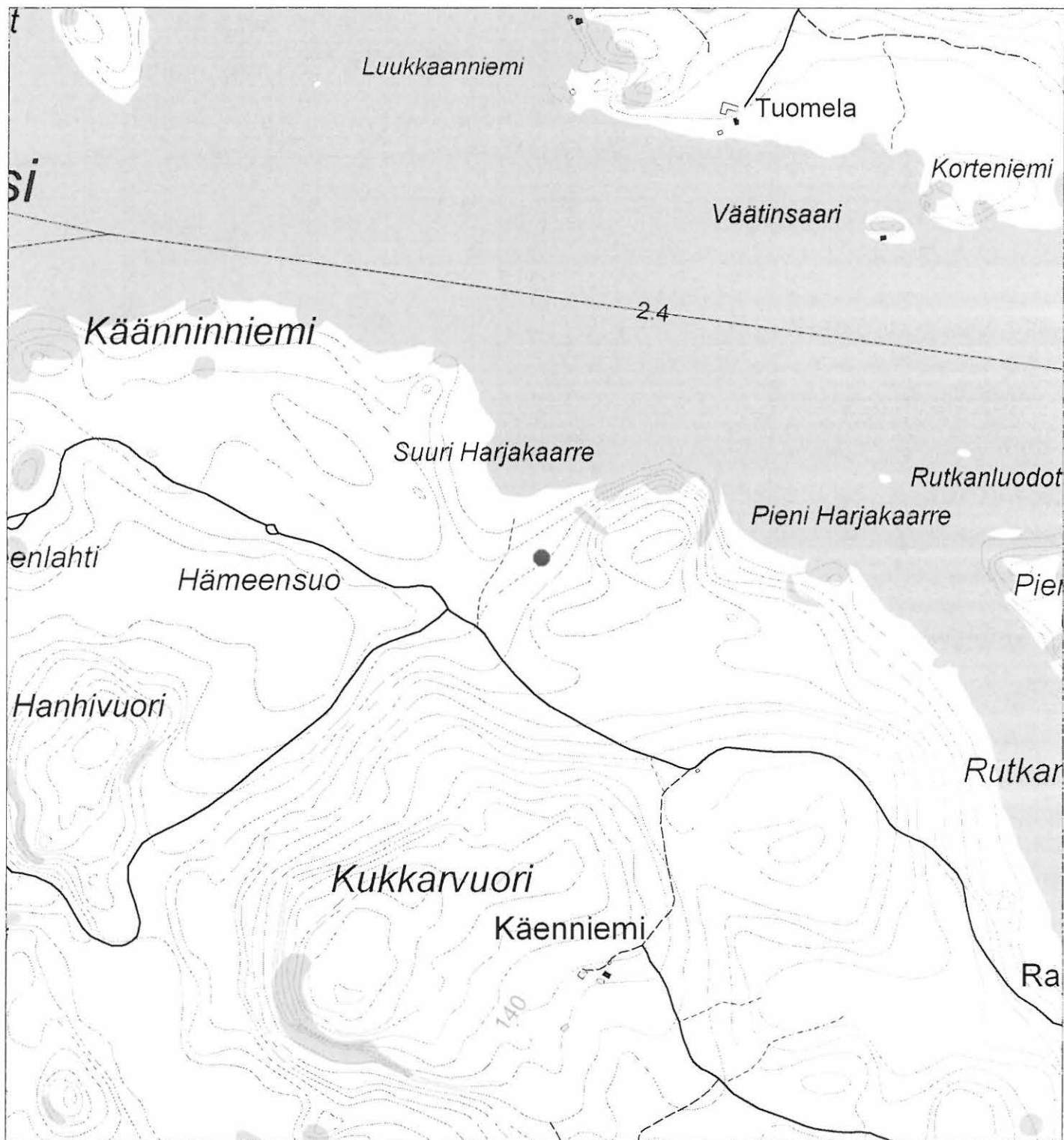
SULKAVA ISO ORINIEMI



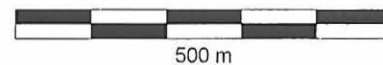
3144 08 RYHÄLÄ (Maastotietokanta) 1:10 000
p = 6849 850 i = 3569 706



SULKAVA PIENI HARJAKAARRE




3144 08 RYHÄLÄ (Maastotietokanta) 1:10 000
p = 6849 739 i = 3568 242



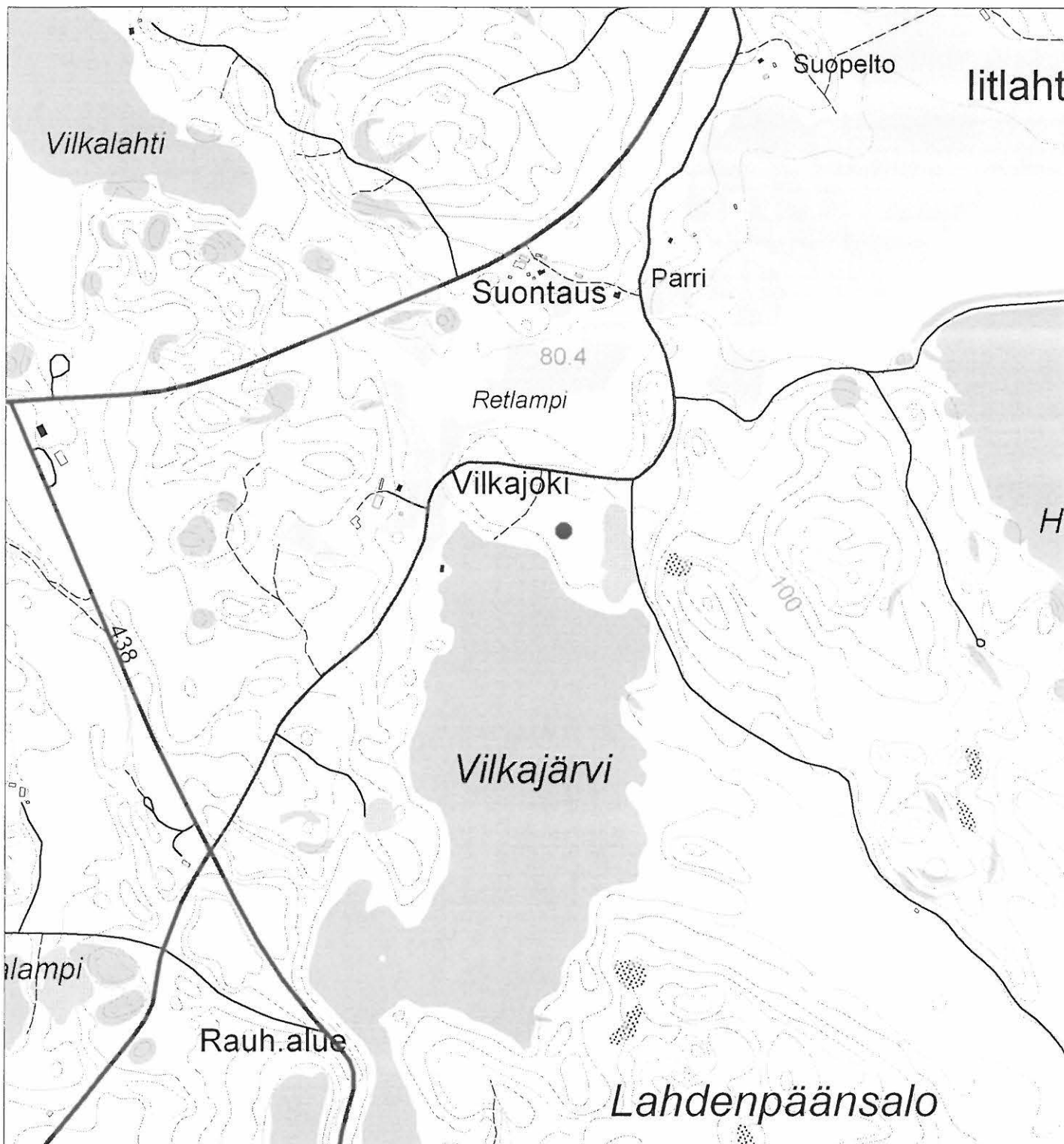
SULKAVA RANTOMÄKI 1



3144 08 RYHÄLÄ (Maastotietokanta) 1:10 000
p = 6841 711 i = 3568 016



SULKAVA VILKAJÄRVI 2




3144 12 SULKAVA (Maastotietokanta) 1:10 000
p = 6856 102 i = 3575 339



SULKAVA RANTOMÄKI 2




3144 08 RYHÄLÄ (Maastotietokanta) 1:10 000
p = 6842 000 i = 3568 280



SULKAVA SYVÄNIEMI



3144 11 KAARTILANKOSKI (Maastotietokanta) 1:10 000
p = 6843 698 i = 3574 617



SULKAVA 1000003705 KASANMÄKI



Kuva 1D/2006. Sulkava Kasanmäki. Kaksi kuppikiveä. Aiemmin tunnettu kuppikivi kuvassa oikealla, inventoinnissa löydetty takana vasemmalla. Kohti E. Kuva: H. Uuksulainen 10.5.2006. HY, Kulttuurien tutkimuksen laitos, arkeologia.

SULKAVA 1000002172 EMONIEMI



Kuva 2D/2006. Sulkava Emoniemi, rantaterassi. Kohti E. Kuva: M. Kankkunen 12.5.2006. HY, Kulttuurien tutkimuksen laitos, arkeologia.



Kuva 3D/2006. Sulkava Emoniemi, asuinpainanne 1. Kohti SE. Kuva: M. Kankkunen 12.5.2006. HY, Kulttuurien tutkimuksen laitos, arkeologia.



Kuva 4D/2006. Sulkava Emoniemi, asuinpainanne 3. Kohti SW.
Kuva: M. Kankkunen 12.5.2006. HY, Kulttuurien tutkimuksen laitos, arkeologia.

SULKAVA 1000003706 HIEKKANIEMI



Kuva 5D/2006. Sulkava Hiekkaniemi, pyyntikuoppa. Kohti N.
Kuva: T. Mikkanen 11.5.2008. HY, Kulttuurien tutkimuksen laitos,
arkeologia.

SULKAVA HALKOKALLIO



Kuva 6D/2006. Sulkava Halkokallio, mahdollinen kivikautinen asuinpaikka. Kohti E. Kuva: T. Taajaranta 10.5.2006. HY, Kulttuurien tutkimuksen laitos, arkeologia.

SULKAVA KAARTILANKOSKEN KOULU



Kuva 7D/2006. Sulkava Kaartilankosken koulu, asuinpaikka. Kohti SW. Kuva: E. Pettäy 11.5.2006. HY, Kulttuurien tutkimuksen laitos, arkeologia.

SULKAVA KEITTOJOKI N



Kuva 8D/2006. Sulkava Keittojoki N, kivikautinen asuinpaikka. Etualalla mahdollinen asuinpainanne. Kohti E. Kuva: H. Lehto 12.5.2006. HY, Kulttuurien tutkimuksen laitos, arkeologia.

SULKAVA KIVINIEMI



Kuva 9D/2006. Sulkava Kiviniemi, yleiskuva kvartsinlöytökästä alue A. Kohti NW. Kuva: N. Al Maleki 10.5.2006. HY, Kulttuurien tutkimuksen laitos, arkeologia.



Kuva 10D/2006. Sulkava Kiviniemi, yleiskuva kvartsinlöytökästä alue B. Kohti SW. Kuva: N. Al Maleki 10.5.2006. HY, Kulttuurien tutkimuksen laitos, arkeologia.

SULKAVA LAPSIKORPI



Kuva 11D/2006. Sulkava Lapsikorpi, yleiskuva kvartsinlöytöpai-
kasta, jossa oli avattu maata traktorilla. Kohti S. Kuva: E. Bränn-
backa 10.5.2006. HY, Kulttuurien tutkimuksen laitos, arkeologia.



Kuva 12D/2006. Sulkava Lapsikorpi, yleiskuva kvartsinlöytöpai-
kasta. Kuvan edustalla on maakasa, josta kvartsinpalaset löy-
tyivät. Kohti W. Kuva: E. Brännbacka 10.5.2006. HY, Kulttuurien
tutkimuksen laitos, arkeologia.

SULKAVA LIKONIEMI



Kuva 13D/2006. Sulkava Likoniemi, yleiskuva kvartsinlöytöpaikalta. Kohti SWW. Kuva: N. Al Maleki 10.5.2006. HY, Kulttuurien tutkimuksen laitos, arkeologia.

SULKAVA METSOMÄKI



Kuva 14D/2006. Sulkava Metsomäki, kvartsilöytöpaikka. Kohti E. Kuva: O. Seitsonen 9.5.2006. HY, Kulttuurien tutkimuksen laitos, arkeologia.

SULKAVA MUSTIKKALAMPI



Kuva 15D/2006. Sulkava Mustikkalampi, lähikuva pyyntikuopista 1 ja 3. Kohti N. Kuva: A.-M. Salonen 11.5.2006. HY, Kulttuurien tutkimuksen laitos, arkeologia.



Kuva 16D/2006. Sulkava Mustikkalampi, yleiskuva painanteista. Oikeassa yläkulmassa näkyy Mustikkalampea. Kohti NE. Kuva: A.-M. Salonen 11.5.2006. HY, Kulttuurien tutkimuksen laitos, arkeologia.

SULKAVA TIKANSALMI



Kuva 17D/2006. Sulkava Tikansalmi, kivikautinen asuinpaikka. Kohti E. Kuva: M. Holappa 10.5.2006. HY, Kulttuurien tutkimuksen laitos, arkeologia.

SULKAVA TUNTURIVUORI



Kuva 18D/2006. Sulkava Tunturivuori, kivi-/varhaismetallikautinen asuinpaikka. Kohti E. Kuva: M. Holappa 9.5.2006. HY, Kulttuurien tutkimuksen laitos, arkeologia.

SULKAVA UITTONIEMI



Kuva 19D/2006. Sulkava Uittoeniemi, yleiskuva kivikautisesta asuinpaikasta. Taustalla näkyy puiden takana hiekkatie. Kohti N. Kuva: N. Al Maleki 9.5.2006. HY, Kulttuurien tutkimuksen laitos, arkeologia.



Kuva 20D/2006. Sulkava Uittoeniemi, lähikuva kaatuneen puun juuristosta, josta kvartsit löytyivät. Kohti N. Kuva: N. Al Maleki 9.5.2006. HY, Kulttuurien tutkimuksen laitos, arkeologia.

SULKAVA MÄKI-PARTALA



Kuva 21D/2006. Sulkava Mäki-Partala, historiallinen kylänpaikka ja mahd. esihistoriallinen asuinpaikka. Pintapoimintaa Mäki-Partalan pellolla, taka-alalla tilan rakennuksia. Kohti SE. Kuva: T. Knuutinen 10.5.2006. HY, Kulttuurien tutkimuksen laitos, arkeologia.



Kuva 22D/2006. Sulkava Mäki-Partala. Näkymä Mäki-Partalan pihasta kohti pintapoimittua peltoa ja tilan vanhaa tonttimaata. Kohti NW. Kuva: M. Kankkunen 10.5.2006. HY, Kulttuurien tutkimuksen laitos, arkeologia.

SULKAVA KOIVURANTA




Kuva 23D/2006. Sulkava Koivuranta, tilan vanha päärakennus. Koivurannasta löytyneen nuolenkärjen löytöpaikka kuvassa etuallalla, perunapellon reunassa. Kohti NW. Kuva: M. Kankkunen 9.5.2006. HY, Kulttuurien tutkimuksen laitos, arkeologia.

SULKAVA 1000003710 KIVIKIRKKO



Kuva 24D/2006. Sulkava Kivikirkko, esihistoriallinen kalliomaalauskohte ja historiallinen tarinapaikka, luolan suuaukko. Kohti N. Kuva: A.-M. Salonen 10.5.2006. HY, Kulttuurien tutkimuksen laitos, arkeologia.



Kuva 25D/2006. Sulkava Kivikirkko, kalliomaalaus. Kohti E.
Kuva: T. Mikkanen 10.5.2006. HY, Kulttuurien tutkimuksen laitos, arkeologia.

SULKAVA 100002536 MUSTAKORPI



Kuva 26D/2006. Sulkava Mustakorpi, ristikivi. Kohti E. Kuva: T. Mikkanen 9.5.2006. HY, Kulttuurien tutkimuksen laitos, arkeologia.



Kuva 27D/2006. Sulkava Mustakorpi, rajamerkki. Kohti S. Kuva: T. Mikkanen 9.5.2006. HY, Kulttuurien tutkimuksen laitos, arkeologia.

SULKAVA 1000002539 PITKÄKANGAS



Kuva 28D/2006. Sulkava Pitkäkangas, hiilimiilu. Kohti SE. Kuva: T. Mikkanen 9.5.2006. HY, Kulttuurien tutkimuksen laitos, arkeologia.

SULKAVA ALA-RUTKA 1



Kuva 29D/2006. Sulkava Ala-Rutka 1, mäntyisellä harjanteella sijaitseva kuoppa 1. Kohti W. Kuva: M. Kankkunen 9.5.2006. HY, Kulttuurien tutkimuksen laitos, arkeologia.



Kuva 30D/2006. Sulkava Ala-Rutka 1, kuoppa 3. Taka-alalla näkyvät Ala-Rutkan tilan metsitetyt pellot. Kohti SE. Kuva: M. Kankkunen 9.5.2006. HY, Kulttuurien tutkimuksen laitos, arkeologia.



Kuva 31D/2006. Sulkava Ala-Rutka 1, kivetty kuoppa. Kohti SE.
Kuva: M. Kankkunen 9.5.2006. HY, Kulttuurien tutkimuksen laitos, arkeologia.



Kuva 32D/2006. Sulkava Ala-Rutka 1, lähikuva kivetyn kuopan kivirakenteesta. Kuva: M. Kankkunen 9.5.2006. HY, Kult. tutk. lts., arkeologia.

SULKAVA ALA-RUTKA 2



Kuva 33D/2006. Sulkava Ala-Rutka 2, mahdolliseen tervahautaan liittyvä ojarakenne. Kohti N. Kuva: M. Kankkunen 9.5.2006. HY, Kulttuurien tutkimuksen laitos, arkeologia.



Kuva 34D/2006. Sulkava Ala-Rutka 2, ojarakenteen kivettyä seinämää. Kohti NE. Kuva: M. Kankkunen 9.5.2006. HY, Kulttuurien tutkimuksen laitos, arkeologia.

SULKAVA RANTOMÄKI 1



Kuva 35D/2006. Sulkava Rantomäki, tilan pihapiirissä sijaitsevat uhrikivet ja Uhrikoivuksi kutsutun koivun kanto. Kohti W. Kuva: M. Kankkunen 10.5.2006. HY, Kulttuurien tutkimuksen laitos, arkeologia.

SULKAVA VILKAJÄRVI 2



Kuva 36D/2006. Sulkava Vilkajärvi 2, hiilimiilu. Kohti NW. Kuva: M. Kankkunen 12.5.2006. HY, Kulttuurien tutkimuksen laitos, arkeologia.

SULKAVA RANTOMÄKI 2



Kuva 37D/2006. Sulkava Rantomäki 2, vanha tonttimaata. Oikealla koivujen takana kulkee Karjulanmäen kylän vanha kylätie. Kohti N. Kuva: M. Kankkunen 10.5.2006. HY, Kulttuurien tutkimuksen laitos, arkeologia.



Kuva 38D/2006. Sulkava Rantomäki 2, pellon laidalta löytynyt mahdollinen rakennuksen kivijalan kulma. Kuva: M. Kankkunen 10.5.2006. HY, Kulttuurien tutkimuksen laitos, arkeologia.



Kuva 39D/2006. Sulkavan Karjulanmäen kylän vanha kylätie, "sola". Vasemmalla Rantomäen vanha tonttimaa. Kohti N. Kuva: M. Kankkunen 10.5.2006. HY, Kulttuurien tutkimuksen laitos, arkeologia.



Kuva 1MV/2006. Sulkava 1000003705 Kasanmäki. Molemmat kuppikivet. Kohti E. Kuva: H. Uuksulainen
10.5.2006



Kuva 2MV/2006. Sulkava 1000003705 Kasanmäki. Uusi kuppikivi. Kohti N. Kuva: H. Uuksulainen
10.5.2006



Kuva 3MV/2006. Sulkava 1000002172 Emoniemi. Panorama terassista n. 6 m terassin reunasta. Kuva: M. Kankkunen 12.5.2006



Kuva 4MV/2006. Sulkava 1000002172 Emoniemi. Panorama terassista n. 6 m terassin reunasta. Kuva: M. Kankkunen 12.5.2006



Kuva 5MV/2006. Sulkava 1000002172 Emoniemi. Asuinpainanne 1. Kohti SE. Kuva: M. Kankkunen 12.5.2006



Kuva 6MV/2006. Sulkava 1000002172 Emoniemi. Asuinpainanne 2. Kohti SE. Kuva: M. Kankkunen 12.5.2006



Kuva 7MV/2006. Sulkava 1000002172 Emoniemi. Asuinpainanne 3. Kohti SW. Kuva: M. Kankkunen 12.5.2006



Kuva 8MV/2006. Sulkava 1000002172 Emoniemi. Mahdollinen asuinpainanne (4). Kohti SE. Kuva: M. Kankkunen 12.5.2006



Kuva 9MV/2006. Sulkava 1000002172 Emoniemi. Mahdollinen asuinpainanne (5). Kohti SE. Kuva: M. Kankkunen 12.5.2006



Kuva 10MV/2006. Sulkava 1000002172 Emoniemi. Panorama terassista. Kuva: M. Kankkunen 12.5.2006



Kuva 11MV/2006. Sulkava 1000002172 Emoniemi. Panorama terassista. Kuva: M. Kankkunen 12.5.2006



Kuva 12MV/2006. Sulkava Halkokallio. Yleiskuva. Kohti E. Kuva: H. Uuksulainen 10.5.2006



Kuva 13MV/2006. Sulkava Kiviniemi. Yleiskuva alueesta B. Kohti SW. Kuva: N. Al Maleki 10.5.2006



Kuva 14MV/2006. Sulkava Kiviniemi. Yleiskuva alueesta A. Kohti NW. Kuva: N. Al Maleki 10.5.2006



Kuva 15MV/2006. Sulkava Metsomäki. Yleiskuva. Kohti E. Kuva: H. Uuksulainen 9.5.2006



Kuva 16MV/2006. Sulkava Metsomäki. Yleiskuva. Kohti W. Kuva: H. Uuksulainen 9.5.2006



Kuva 17MV/2006. Sulkava Mustikkalampi. Yleiskuva painanteista. Kohti SE. Kuva: A.-M. Salonen 11.5.2006




Kuva 18MV/2006. Sulkava Mustikkalampi. Painanne 1. Kuva: A.-M. Salonen 11.5.2006



Kuva 19MV/2006. Sulkava Tikansalmi. Yleiskuva. Kohti N. Kuva: H. Uuksulainen 10.5.2006



Kuva 20MV/2006. Sulkava Tikansalmi. Yleiskuva. Kohti S. Kuva: H. Uuksulainen 10.5.2006



Kuva 21MV/2006. Sulkava Tunturivuori. Tien leikkaus. Kohti E. Kuva: H. Uuksulainen 9.5.2006



Kuva 22MV/2006. Sulkava Tunturivuori. Yleiskuva. Kohti E. Kuva: H. Uuksulainen 9.5.2006



Kuva 23MV/2006. Sulkava Uittoniemi. Yleiskuva. Kohti N. Kuva: N. Al Maleki 9.5.2006



Kuva 24MV/2006. Sulkava Mäki-Partala. Yleiskuva alueesta autoituneelta tontilta päin katsottuna. Kohti SE. Kuva: M. Kankkunen 10.5.2006



Kuva 25MV/2006. Sulkava Koivuranta. Koivurannan talo. Kohti W. Kuva M. Kankkunen. 9.5.2006.



Kuva 26MV/2006. Sulkava Koivuranta. Nuolenkärjen löytöpaikka kuvan keskellä, n. 12 m kuvassa näkyvän talon nurkalta etelään. Kohti N. Kuva: M. Kankkunen 9.5.2006



Kuva 27MV/2006. Sulkava Koivuranta. Koivurannan talo. Kohti NW. Kuva: M. Kankkunen 9.5.2006



Kuva 28MV/2006. Sulkava 768040001 Toivola. Tilan päärakennus. Kohti SN. Kuva: H. Uuksulainen 12.5.2006




Kuva 29MV/2006. Sulkava Ala-Rutka. 1700-luvun kartoissa näkyvän haka-alueen alareuna. Kohti NW.
Kuva: M. Kankkunen 9.5.2006.



Kuva 30MV/2006. Sulkava Ala-Rutka. 1700-luvun kartoissa näkyvä haka-alue hakkuuaukealta päin katsottuna. Kohti E. Kuva: M. Kankkunen 9.5.2006.



Kuva 31MV/2006. Sulkava Ala-Rutka 1. Harjanteella sijaitseva kuoppa 1. Kohti SE. Kuva: M. Kankkunen 9.5.2006



Kuva 32MV/2006. Sulkava Ala-Rutka 1. Harjanteella sijaitseva kuoppa 2. Kohti SE. Kuva: M. Kankkunen
9.5.2006



Kuva 33MV/2006. Sulkava Ala-Rutka 1. Harjanteella sijaitseva kuoppa 3. Kohti SE. Kuva: M. Kankkunen
9.5.2006



Kuva 34MV/2006. Sulkava Ala-Rutka 1. Harjanteella sijaitseva kuoppa 4. Kohti SE. Kuva: M. Kankkunen
9.5.2006



Kuva 35MV/2006. Sulkava Ala-Rutka 1. Harjanteella sijaitseva kivetty kuoppa. Kohti SE. Kuva: M. Kankkunen 9.5.2006



Kuva 36MV/2006. Sulkava Ala-Rutka 2. Ojamainen kivetty kouru, oletettavasti tervahauta. Ilkka Pylkkö ojan päädyssä olevan kuopan syvyysmittana. Kohti N. Kuva: M. Kankkunen 9.5.2006



Kuva 37MV/2006. Sulkava Ala-Rutka 2. Ojamaisen kourun, oletettavasti tervahaudan, reuna. Kohti W.
Kuva: M. Kankkunen 9.5.2006



Kuva 38MV/2006. Sulkava Ala-Rutka. Peltoröykkiö. Kohti SE. Kuva: M. Kankkunen 9.5.2006.



Kuva 39MV/2006. Sulkava Ala-Rutka. Kaartuva kiviaita. Kohti SE. Kuva: M. Kankkunen 9.5.2006.



Kuva 40MV/2006. Sulkava Iso Oriniemi. Röykkiö 1. Kohti SN. Kuva: H. Uuksulainen 8.5.2006



Kuva 41MV/2006. Sulkava Iso Oriniemi. Röykkiö 2. Kohti W. Kuva: H. Uuksulainen 8.5.2006



Kuva 42MV/2006. Sulkava Iso Oriniemi. Röykkiö 3. Kohti E. Kuva: H. Uuksulainen 8.5.2006



Kuva 43MV/2006. Sulkava Iso Oriniemi. Röykkiö 4. Kohti S. Kuva: H. Uuksulainen 8.5.2006



Kuva 44MV/2006. Sulkava Iso Oriniemi. Röykkiö 6. Kohti SE. Kuva: H. Uuksulainen 8.5.2006



Kuva 45MV/2006. Sulkava Iso Oriniemi. Röykkiö 7. Kohti SW. Kuva: H. Uuksulainen 8.5.2006



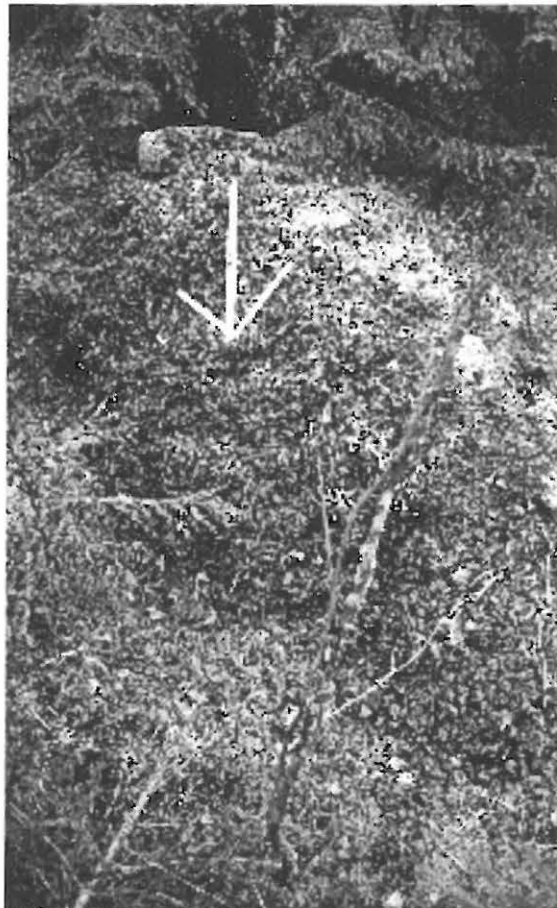
Kuva 46MV/2006. Sulkava Iso Oriniemi. Röykkiö 5. Kohti S. Kuva: H. Uuksulainen 8.5.2006



Kuva 47MV/2006. Sulkava Iso Oriniemi. Röykkiö 8. Kohti E. Kuva: H. Uuksulainen 8.5.2006



Kuva 48MV/2006. Sulkava Pieni Harjakaarre. Rökkiö 1. Kohti NE. Kuva: H. Uuksulainen 8.5.2006



Kuva 49MV/2006. Sulkava Pieni Harjakaarre. Rökkiö 2. Kohti W. Kuva: H. Uuksulainen 8.5.2006



Kuva 50MV/2006. Sulkava Rantomäki 1. Rantomäen uhrikivet. Kohti W. Kuva: M. Kankkunen 10.5.2006



Kuva 51MV/2006. Sulkava Vilkejärvi 2. Hiilimiilu. Kohti NW. Kuva: M. Kankkunen 12.5.2006