

SUOMUSJÄRVEN INVENTOINTI

TTM 1994

Eeva Raike

SUOMUSJÄRVI

Turun Maakuntamuseo

Inventoinnin suorittaja: FK Eeva Raike

Turun Maakuntamuseon teettämä Suomusjärven inventointi liittyi vuoden 1994 inventointiprojektiin, jonka yhteydessä Varsinais-Suomen alueella inventointia suoritettiin Suomusjärven kunnan lisäksi Laitilassa ja Mynämäellä. Rahoitus inventointeihin saatiin Opetusministeriöltä.

Inventoinnin aikana tarkastettiin vuonna 1945 Luhon tarkastamat kohteet. Tarkastuksessaan Luho kävi kaikki siihen mennessä ilmitulleet irtolöytökohteet. Vuoden 1994 aikana pyrittiin paikallistamaan vanhat kohteet sekä selvittämään niiden nykyinen kunto. Varsinais-Suomen seutukaavaliiton Suomusjärven esihistoriallisia kohteita on mainittu olevan 19 (mainittu 20 kohdetta, joista no:t 434 ja 642 on sama kohde), jotka kaikki ovat kivikautisia asuinpaikkoja. Inventoinnin tuloksena Suomusjärven kunnan alueella on 39 kivikautista asuinpaikkaa, jotka sijaitsevat pelloilla ja ovat suurimmaksi osaksi tuhoutuneita maanmuokkauksessa. Ajoitukseltaan asuinpaikat ovat pääasiallisesti Suomusjärven kulttuuriin eli mesoliittiselle ajalle kuuluvia.

Suomusjärvellä pääasiassa inventointiin Aneriojärven ympäristöä eli Laperlan, Häntälän, Ahtialan, Rautsuon, Hinttalan ja Kitulan kylien alueella. Lahnajärven, Suomusjärven kk:n, Laidiken, Taipaleen ja Salmen kylissä inventointi oli hyvin pintapuolista. Kettulan, Salitun, Arpalahden, Koorlan ja Lemulan kylissä ei käyty, koska aika ei antanut myöten. Inventointia voidaankin pitää Aneriojärven ympäristön osa-alue inventointina.

Löydöt: KM 28619-28629

Tutkimuskustannukset: Opetusministeriö, 26 000 mk

Tutkimusraportti: E. Raike 4.4.1995 museoviraston ark. osaston arkistossa (kopio Turun Maakuntamuseon arkistossa)

SISÄLLYSLUETTELOT

JOHDANTO	1
SUOMUSJÄRVEN TUTKIMUSHISTORIAA	1
SUOMUSJÄRVEN KUNTA JA SEN TOPOGRAFIAA	3
SUOMUSJÄRVEN KUNNAN ALUEEN RANNANSIIRTYMISESTÄ	6
SUOMUSJÄRVEN KUNNAN KIVIKAUTISTEN ASUIN- PAIKKOJEN AJOITUKSESTA	7
LUETTELO SUOMUSJÄRVEN ESIHISTORIAALLISISTA KOHTEISTA	9
INVENTOINTIKOHTEET	15
IRTOLÖYDÖT	74
LUETTELO MV-KUVISTA	104
VALOKUVALIIITTEET	107

JOHDANTO

Turun Maakuntamuseon tekemä Suomusjärven inventointi liittyi vuoden 1994 inventointiprojektiin, jonka yhteydessä Varsinais-Suomen alueella inventontia suoritettiin Suomusjärven kunnan lisäksi Laitilassa ja Mynämäellä. Rahoitus inventointeihin saatiin Opetusministeriöltä.

Somusjärven inventointi suoritettiin pääasiassa alkukesällä, joka kasvillisuuden takia ei ollut paras mahdollinen ajankohta. Ajankohta riippui kuitenkin muista syistä kuin inventoijasta. Joitakin tarkastuksia tehtiin vielä syksyllä muutaman päivän ajan.

Inventointi suoritettiin polkupyörällä muutamaa päivää lukuunottamatta. Polkupyörällä inventoitaessa on sekä hyviä että huonoja puolia. Hyvinä voidaan pitää niitä, että pyöräiltäessä tulee herkemmin pysähtyttyä ja maisemia katselee eritavoin kuin auton sisältä. Kuitenkin pyöräillessä aikaa tuhraantuu liian paljon paikasta toiseen siirryttäessä. Suhteellisen pienien alueiden inventoinnissa polkupyörä on paras. Suomusjärvellä pääasiassa inventoitiin Aneriojärven ympäristöä eli Laperlan, Häntälän, Ahtialan, Rautsuon, Hinttalan ja Kitulan kylien alueita. Lahnajärven, Suomusjärven kk, Laidiken, Taipaleen sekä Salmen kylissä inventointi oli hyvin pintapuolista. Kettulan, Salitun, Arpalahden, Koorlan ja Lemulan kylissä ei edes ehditty käydä, vaikka kylien alueilta on löydetty melko paljon irtolöytöjä. Koorlassa on Varsinais-Suomen seutukaavaliiton suojelukohteenä yksi kivikautinen asuinpaikka. Inventointi luettelossa on kuitenkin mainittu kaikki kunnan alueella tunnetut kohteet huolimatta siitä käytiinkö siellä tai ei. Myös kaikki löydetyt irtolöydöt muualta kuin Laperlan kylästä on otettu kertomukseen mukaan. Laperlan kylän irtolöytöjen selvittämiseen kuluisi turhan paljon aikaa, koska suurin osa niistä kuitenkin on löytynyt suojeltuilta kivikautisilta asuinalueilta.

SUOMUSJÄRVEN TUTKIMUSHISTORIAA

Ensimmäiset tarkastukset Suomusjärven kunnan alueella teki A.M.

Tallgren vuonna 1906. Tällöin hän tarkasti irtolöytökohteita Suomusjärven Laperlan, Laidiken (Laiken) ja Rautsuon kylissä sekä etsi uusia kohteita paikallisen muinaiskalujenkeräilijä Kustaa Vassin eli Suomentähden kanssa. Vuonna 1916 J. Ailio kävi tarkastusmatkalla Laperlan kylässä. Sekä Tallgren että Ailio rajoittivat tutkimuksensa kivikautisten asuinpaikkojen topografiseen selvittelyyn. Vuonna 1923 A Europaeus (myöh. Äyräpää) keskitti tutkimuksensa Laperlan kylään: yli- ja alikylään, Mustionsuon, Tydynniityn (nyk. Tyrynniittu/maa) sekä Vestankorven alueille. Myös hän kävi vain tarkastamassa irtolöytöalueita, vaikka alkuperäisenä tarkoituksena olikin suorittaa Laperlan kylän alueella koetutkimuksia.

Vuonna 1945 V. Luho teki laajemman inventoinnin koko Suomusjärven kunnan alueella. Hän käy raportissaan läpi kaikki ne kylät, joista oli siihen mennessä löydetty kivikautisia irtolöytöjä. Vuonna 1946 Luho suoritti koetutkimuksia neljällä Laperlan kivikautisella kohteella: Mustionsuon Päivärinteen Riihipellossa (140 m²), Yli-Jaakkolan kotopellossa (148 m²), Ali-Jaakkolan kotopellossa (80 m²) sekä kanttorinpellossa (ent. Nikkarin vierupelto) (44 m²). Luho jatkoi tutkimuksiaan vuonna 1949 Yli-Jaakkolan kotopellossa (60 m²) ja Yli-Jaakkolan Vahanpellossa (48 m²).

Seuraava tarkastus Suomusjärven kunnassa tehtiinkin vasta vuonna 1972, jolloin A. Sarvas tarkasti Kitulan kylän Mikkelin tilan alueella olevan tunnetun kivikautisen asuinpaikan lähialuetta. Alueelta ei havaittu mitään kiinteään muinaisjäännökseen viittavaa. Seuraavan kerran samalla alueella teki koetutkimuksia M. Bergström vuonna 1984. Tarkoituksena oli selvittää, ulottuuko alueella oleva kivikautinen asuinpaikka kolmen suunnitellun kesähuvilan alueelle. Mitään viitteitä kiinteästä muinaisjäännöksestä ei löydetty tutkituilla alueilla.

Vuonna 1983 K. Katiskoski suoritti koetutkimuksia Laperlan ja Kitulan kylien alueella Turku-Helsinki valtatie molemmin puolin, koska TVL:n Turun piiri ilmoitti uusista tiehankkeista alueella. Tarkoituksena oli rakentaa jalankulku- ja pyörätie Kitulan taajaman ja Anerion (Laperlan) peruskoulun ala-asteen välille

noin 1800 metrin matkalle. Koekuopin tutkittu alue li kakkiaan 164 m². Koekuopat olivat löydöttömiä eikä merkkejä kiinteistä-muinaisjäännöksistä löydetty.

Viimeiseksi Museoviraston arkeologian osasto teki inventointia Muurlan, Kiikalan ja Suomusjärven kuntien alueilla vuonna 1992, joka liittyi tielaitoksen Turun tiepiirin VT 1 - moottoritien Muurlan ja Lahnajärven välisen osuuden vaihtoehtoselvitykseen. VT 1 - moottoritielinjauksen Muurlan ja Suomusjärven Kitulan välinen osuus kulkee läpi alueen, joka on kivikaudella (n. 6000 e. Kr. - 3500 e. Kr.) Litorinameren rannikko. Tällöin tarkastettiin Suomusjärven kunnan alueelta yksi aikaisemmin tuntematon kohde Laperlan/härmälänbölen Viitamäki S sekä yksi ennestään tunnettu kohde Laperla Hermolanvaha.

Irtolöytöjen ilmoitusmäärä on ollut 1970-luvulta lähtien lähes olematon verrattuna aikaisempiin ilmoituksiin. Tämä johtuu varmaankin vanhojen aktiivisten muinaiskalukeräilijöiden poismenosta sekä yhä tehokkaammista maanmuokkauskoneista ja muista maanviljelykseen liittyvistä muutoksista.

Kirjallisuudessa Suomusjärven kulttuuria on käsitelty useaan otteeseen, mutta Suomusjärven kunnan esihistoriasta on vain vähän kirjallisuutta. Museoviraston arkeologian osaston topografisessa arkistossa on kenttätöraportit kunnan alueella tehdyistä kenttätöistä:

Tarkastuskertomukset:

A.M. Tallgren 1906, A. Europaeus 1923, A. Sarvas 1972.

Inventointikertomukset:

V. Luho 1945, H-P Schultz 1992

kaivaus-/koekaivauskertomukset:

V. Luho 1946, 1949, K. Katiskoski 1983, M. Bergström 1984

SUOMUSJÄRVEN KUNTA JA SEN TOPOGRAFIAA

Suomusjärven kunta sijaitsee Varsinais-Suomen itäosassa, Uudenmaan rajalla Turun ja Porin läänissä. Suomusjärven naapurikuntia ovat lännessä Varsinais-Suomen puolella Kisko ja Kiikala.

Uudenmaan puolella naapurikunnat ovat Nummi-Pusula, Sammatti ja Karjalohja (kartta s.) Turku - Helsinki valtatie halkoo kunnan keskeltä Laperlan, Kitulan ja Lahnajärven kylien läpi.

Suomusjärvellä on jyrkkärinteisiä mäkimaita, jotka vuorottelevat jokilaaksojen ja järvenrantojen savikoiden kanssa. Korkeimmat mäet kohoavat kunnan pohjoisosassa 130 m:iin. Esihistorian kannalta tärkein vesistö kunnan alueella on Aneriojärvi (46,2 m mpy), joka sijaitsee melko keskellä kuntaa. Litorinameren aikaan (6000 eKr. - 3500 eKr.) Aneriojärven kohdalla oli leveä merenlahti, joka ulottui syvälle sisämaahan. Mustionsuon, Vestankorven ja Tyrynmaan (Tydynniittu) matalikoissa oli pienempiä lahtia. Niiden rannat olivat suurimmaksi osaksi hiekka- tai hiesupohjaisia. Nykyisin hiekka- tai hiesuainekset ovat sekoittuneet pelloissa saveen ja niitä ei voida enään erottaa kuin harvoissa paikoissa (H-P Schultz 1992).

Länsipuolella kuntaa on vain Aneriojärvi mainitsemisen arvoinen. Kunnan keskiosan Aneriojärven eteläpuolelta halkaisee Kiskonpuolelle laskeva Aneriojoki (Kiskojoki). Jokilaakso kuuluu nykyisin hyvin intesiiviseen viljelykseen. Yleisestikin kunnan keskikohdassa vallitevat suuret peltoalueet, joiden keskellä maisemaa rikkovat vain kylämäet sekä pienet metsäsaarekkeet.

Suomusjärven kunta rajoittuu idässä ja kaakossa, osittain Uudenmaan puolella sijaitsevaan suurehkoon monihaaraiseen Enäjärveen (57,6 m mpy). Sen länsirannalla sijaitsevat Laidiken, Taipaleen, Salmen ja Salitun kylät, joista kaikista on löytynyt kivikautisia muinaisjäännöksiä tai irtolöytöjä sekä kahdesta ensinmainitusta rautakautisia irtolöytöjä. Järvi on melko karu, mutta siinä on monia lahtia, jotka ovat otollisia sekä kivikautisiksi että rautakautisiksi asuinpaikoiksi. Pellot esimerkiksi Laidiken kylässä ovat hiekkaisempia kuin Aneriojärven läheisyydessä olevat pellot.

Suomusjärven itäpuoli on kokonaisuudessaan pienten järvien rikkoma alue, joista suurimmat Enäjärven jälkeen ovat Lahnajärvi ja Suomusjärvi.



3400

3600

SUOMUSJÄRVEN KUNNAN ALUEEN RANNANSIIRTYMISESTÄ

Itämeren vaiheista B III eli Balttian jääjärven (10300 BP) aikana Suomusjärven alue oli vielä vedenpeitossa, jolloin veden korkeus oli noin 150 m mpy. Yordia-vaiheen alkaessa (10200 BP) mannerjäätikön reuna oli muutaman kilometrin II Salpausselän takana suunnilleen Sammatti-Nummi-Pusula. Tällöin vedenpinta laski lähes 30 metriä, jolloin joukko saaria paljastui mannerjäätikön reunan ja II Salpausselän välillä. Ancyclus-vaiheen alussa (9500 BP) vedenpinta nousi Itämeren altaassa. Vedenpinnan nousu ja maankohoaminen olivat suunnilleen yhtä suuria, mistä syystä rantaviiva pysyi kauan samalla korkeudella. Ancyclusjärvi-vaiheen alussa suurin osa Suomusjärven aluettakin oli jo kuivaa maata.

Litorinameren alkuvaiheessa (7000 BP) tapahtui myös transgressio eli vedenpinnan nousu. Transgression aikainen rantapinta oli alueella nyt 44-48 m mpy. Litorinameren peittämät alueet olivat muinoin kapeita merenlahtia Suomusjärven alueella.

(lähde: Suomusjärven kartta-alueen maaperä 1994).

Itämeren tärkeimmät rantatasot, rantatason ikä ja korkeus Suomusjärven kartta-alueella (Suomusjärven kartta-alueen maaperä, toim. Jouko Niemelä 1994, s. 13)


<u>Itämeren vaihe</u>	<u>Ikä</u> <u>vuotta, BP</u>	<u>Korkeus</u> <u>m mpy</u>
Baltian jääjärvi III, alku	10300	145-147
Yoldiameri I, alku	10200	115-120
Ancyclusjärvi I, alku	9500	75-80
Litorinameri I, alku	7000	44-48

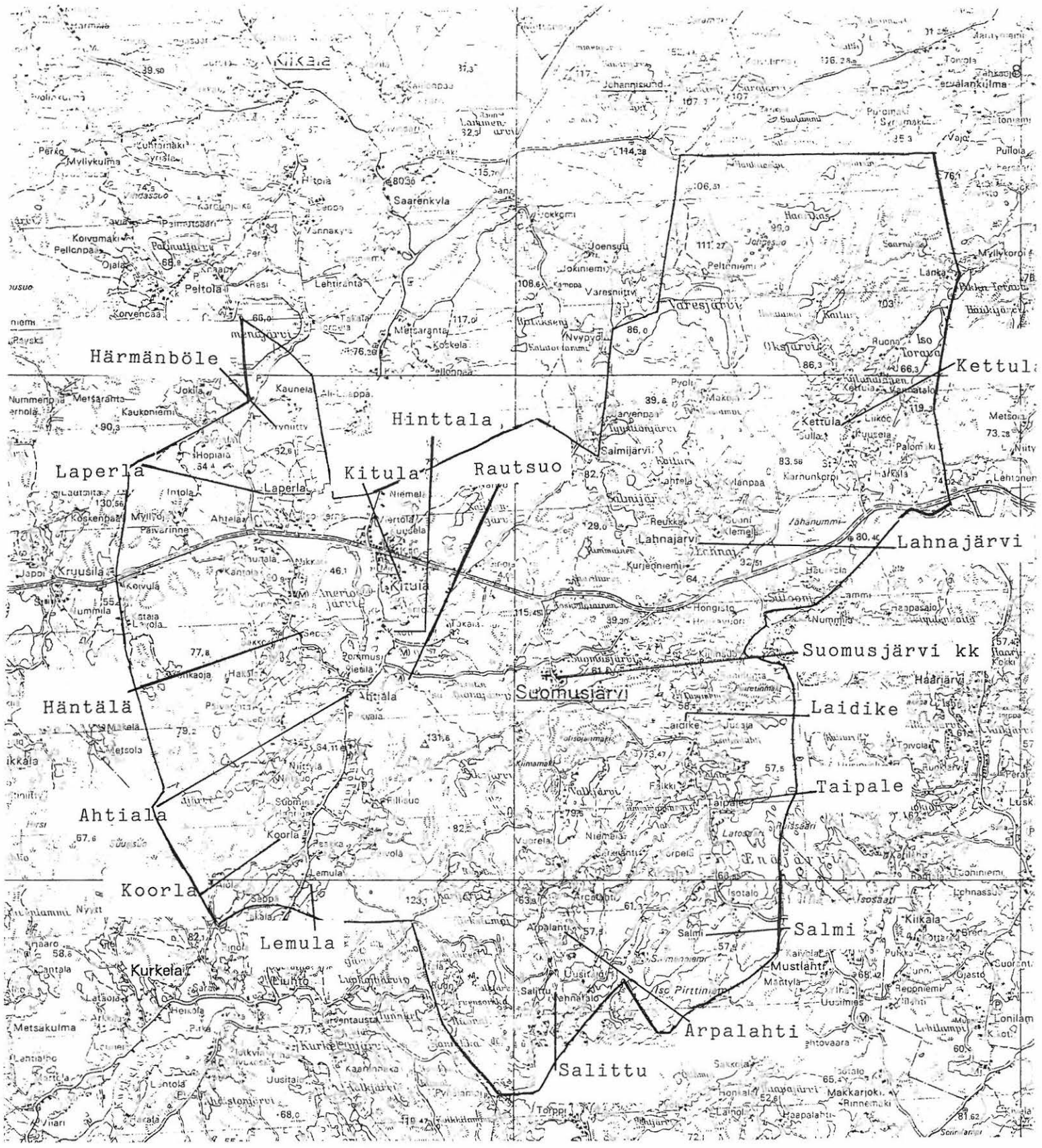
SUOMUSJÄRVEN KUNNAN KIVIKAUTISTEN ASUINPAIKKOJEN AJOITUKSISTA

Suomusjärven kulttuuri (n. 8000-4200 eKr.) on saanut nimensä sen ensimmäisen löytöpaikan, Suomusjärven Laperlan kylän mukaan (Äyräpää 1916). Suomusjärven kulttuuri kuuluu Suomen kivikauden varhaisimpaan vaiheeseen eli mesoliittiseen kauteen. Suurin osa Suomusjärven kunnan alueella olevista kivikautisista asuinpaikoista kuuluu juuri Suomusjärven kulttuurin piiriin. Tämän kulttuurin piiriin kuuluvia asuinpaikkoja on rekisteröity Suomessa runsaat kolme sataa, mutta kaivauksia on tehty vain parillakymmenellä paikalla (Edgren 1984). Suomusjärvellä kaivauksia on tehty kolmella paikalla vuosiana 1946 ja -49.

Suomusjärven kulttuurille on ominaista runsas kiviesineistö. Tunnusesineenä on kivikirves, joka alun alkeellisesta tyylistä muuttui muodoltaan säännöllisemmäksi hionnan edistyessä. Tärkeitä esinemuotoja olivat myös taltat, liuskenuolenkärjet sekä pallonuijat.

Suomusjärven alueelta tunnetaan joiltakin Suomusjärven kulttuurin asuinpaikoilta kivikauden nuorempia kerrostumiakin. Vasarakirves-kulttuurin piiriin kuuluvia esineitä on löydetty ainakin kuudesta kohteesta: Ali-jaakkolan kotopellosta, Yli-Jaakkolan kotopellosta, Mäkilän kotopellosta, Nikkarin kotopellosta, Vestankorven Syrjälästä sekä Mustionsuon Isoperheen löytökohdista. Muita esimerkiksi kampakeraamisia asuinpaikkoja ei ainakaan vielä tunneta Suomusjärven kunnan alueelta.

Turunen 27.1.1995




LUETTELO SUOMUSJÄRVEN ESIHISTORIAALLISTA KOHTEISTA

Kohteet on luetteloitu kylittäin:

LAPERLA	411	
1. Mustionsuo koilli.alue		15
2. Mustionsuo loun.alue		17
3. Ylikylän alue		20
4. Yli-Jaakkolan Puosteenpelto		24
5. Ali-Jaakkolan Plassinpelto		25
6. Hermolanvaha		26
7. Syrjälä		28
8. Hopiala		29
9. Hosavanpelto		30
10. Rinteen torppa		31
11. Korkeala		32
12. Sorto		33
13. Kyläpään Puosteenpelto		35
14. Vähäperheen Puosteenpelto		36
15. Kyläpelto		37
16. Nikkarin Myllykedonpelto		38
17. Mattilan kotopelto		39
18. Nikkarin kotopelto		40
19. Könkkärit		41
20. Kyläpään Hankalanpelto		42
HÄRMÄLÄNBÖLE	405	
21. Isoperheen Tyrynniitty		44
22. Silvanojanpelto		46
23. Haapalanpalsta		48
24. Ali-Jaakkolan Tyrynniitty		49
25. Pyöli		50
26. Korvenpää		52
27. Yli-Jaakkolan Tyrynniitty		53
HÄNTÄLÄ	404	
28. Torkkelinpelto		55
AHTIALA	401	
29. Maula		56
30. Siukko		57
31. Pietilä		58
KITULA	407	
32. Paavolan ja Mikkelin peltoalueet		60
33. Lehtiniemi		62
HINTTALA	403	
34. Toivola		64
35. Päivölä		65
RAUTSUO	413	
36. Murtopelto		67
KOORLA	408	
37. Heikka		68
LAHNAJÄRVI	409	
38. Alhonpelto		70
SALMI	415	
39. Junnola		72



33 10 2023 06

33 11

33 12

33 13

Nak = +50°

Nak = +6°

-25° 40' S
23° 35'

2475

2476

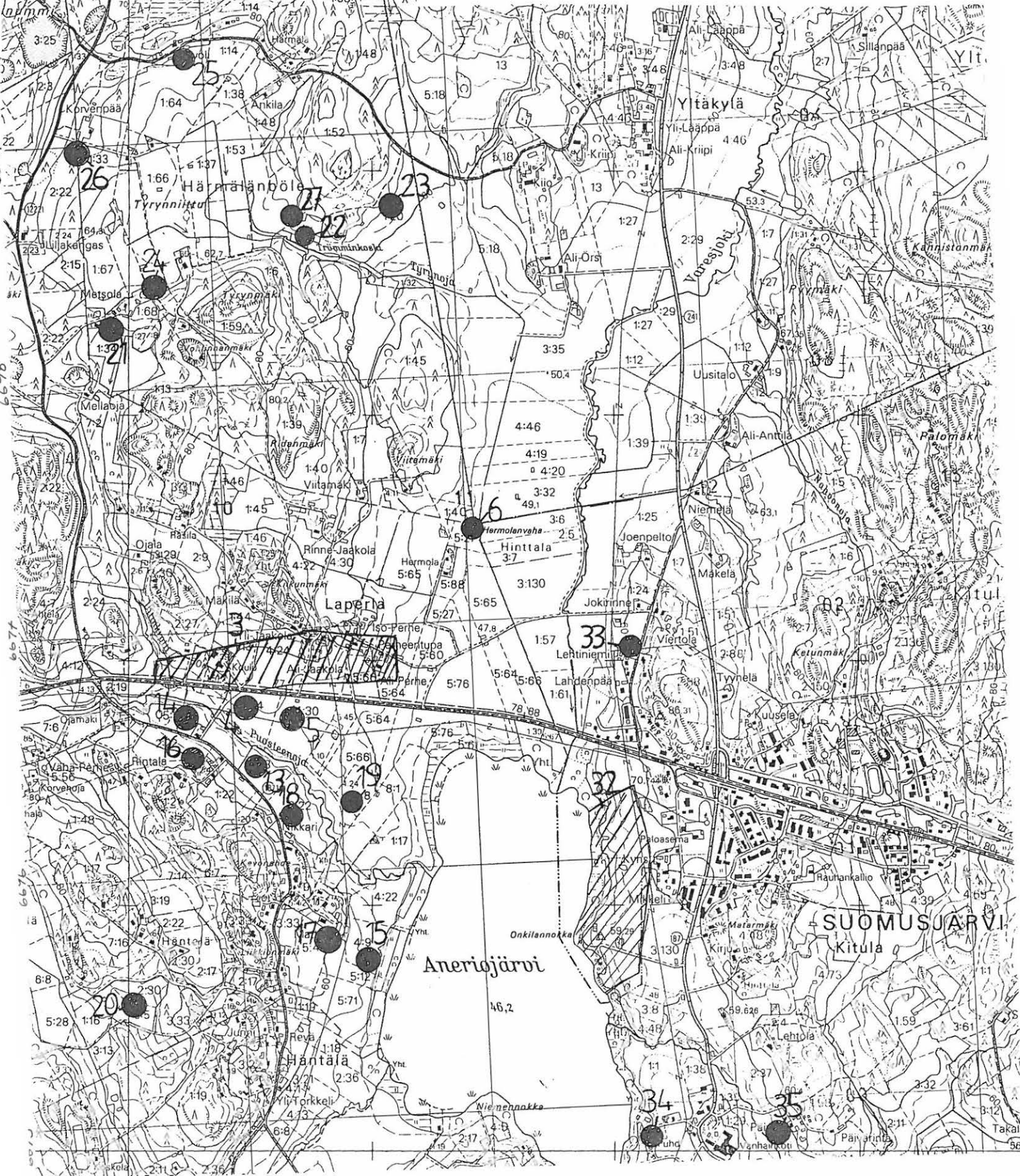
2478

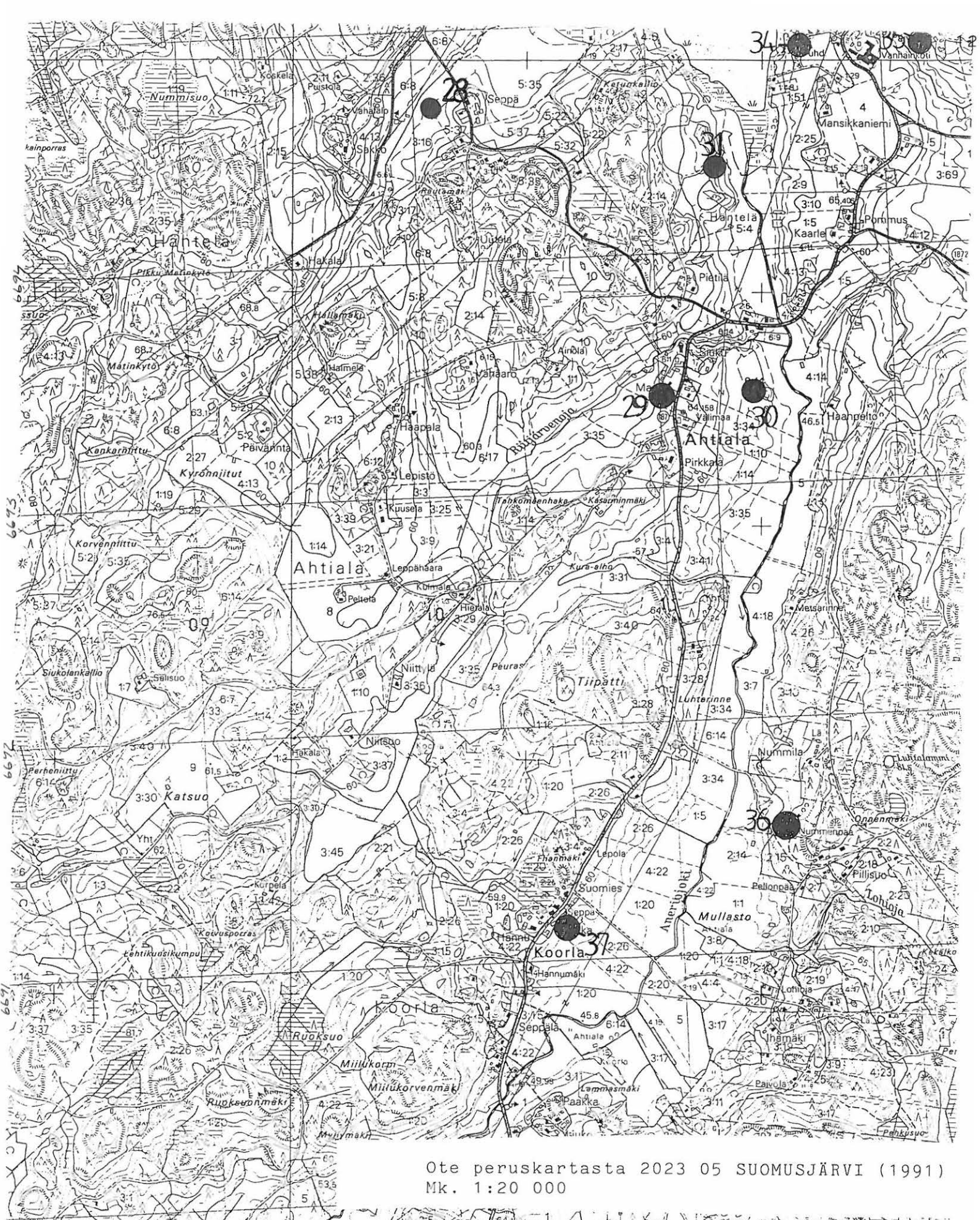
KALA

Kiikalaan SUOMUSJÄRVI KIIKALA

Kiikalan kirkolle

Ote peruskartasta 2023 05 SUOMUSJÄRVI (1991)
Mk 1:20 000





Ote peruskartasta 2023 05 SUOMUSJÄRVI (1991)
Mk. 1:20 000

OMUSJÄRVI
2474

2475
Nok = +50'

Kiskoon
2475

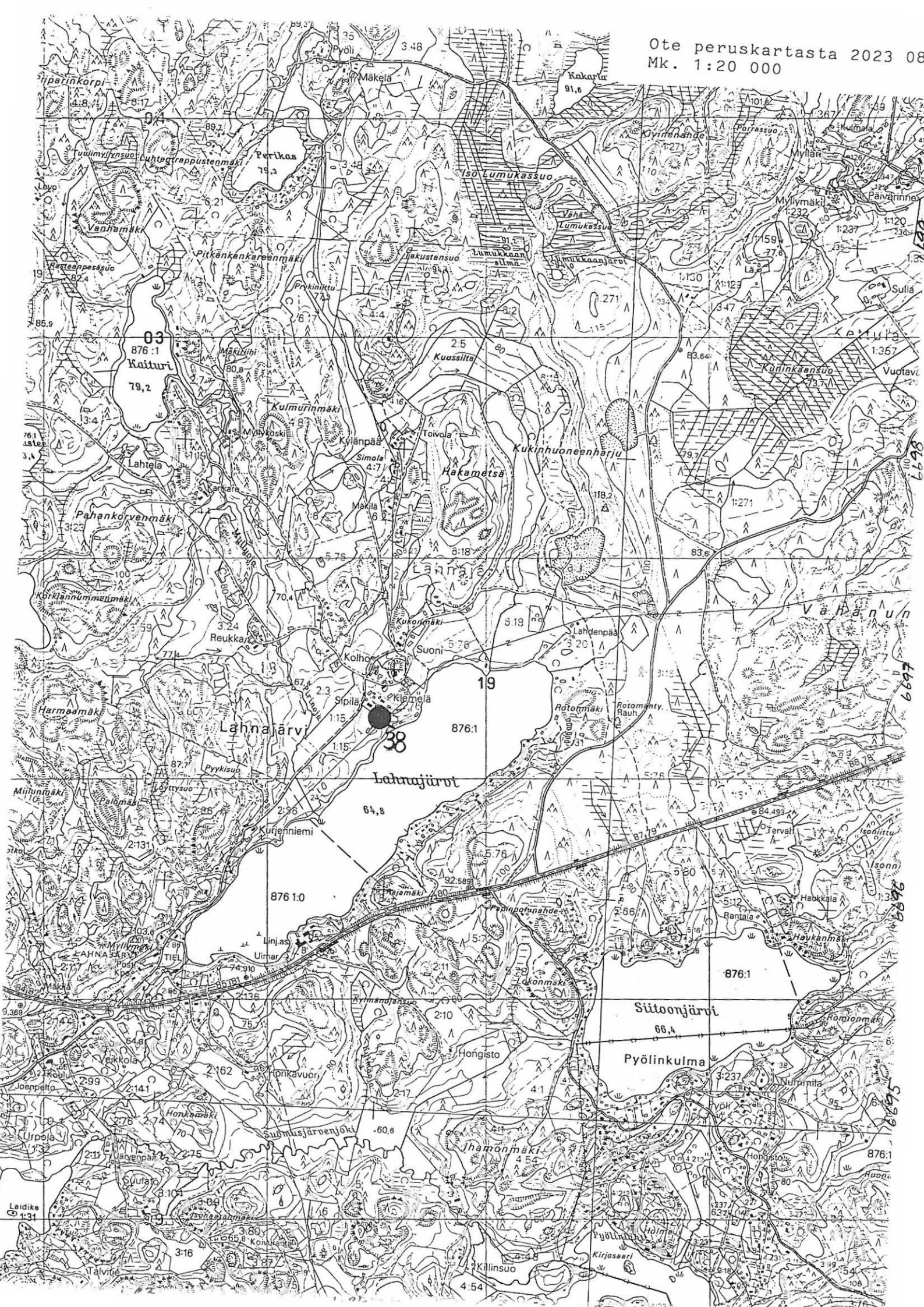
23° 35'
-25 m 40 s
Nok = +6'

18 33 09 2023 04 33 10 33 11 37 1

Korkeudet metreinä merenpinnasta N60-järjestelmän mukaan.

maakuvauk 1937 Täydennyskarttoitus 1:10 000

1:20000



33 18

33 19 2023 08

33 20

33 2

2483

2484

Nak = +4°

2485

2486 -25 m 00s Nak = +47°

Laidike Taipale

Suomusjärven kirkolle

TURUN JA PORIN LÄÄNI

UUDENMAAN LÄÄNI 23° 45' SAMMATTI

Ote peruskartasta 2023 07
Mk. 1:20 000



6689

6688

6687

6686

1 **MUSTIONSUO KOILLINEN ALUE**

Mattilan, Nikkarin ja Kyläpään peltoalue

Peruskartta 2023 05 SUOMUSJÄRVI (1991) *Laperla*

x = 6696 90 - 6697 30

y = 473 82 - 474 50

z = 55 - 60 m mpy

Kunta: Suomensjärvi 776

Kylä: Laperla 411

Tila: RN:o 1:12 Suopelto: tunnus 776-411-0001-0012

Maanomistaja: Villman Matti

RN:o 2:22 Nikkari: tunnus 776-411-0002-0022

Maanomistaja: Villman Matti

RN:o 3:36 ?

Muinaisjäännös: Laaja-alainen pellolla oleva kivikautinen pesäkkeinen asuinpaikka. Äyräpään inventointi kertomuksessa vuodelta 1923 kivikautinen asuinpaikkakokonaisuus on kohteina 44, 45 ja 46. Luhon inventointiluettelossa vuodelta 1945 s. 15-16. Varsinais-Suomen seutukaavaliiton suojelukohteena n:o 431

Ajoitus: Suomensjärven kulttuuri

Löydöt: -

Aikaisemmat löydöt:

Mattilan pelto: KM 5154:4,11305:1-11

Nikkarin pelto: KM 7110:19-10,8839:4-5,10055:3-4,
10346:11-12,11015:3-7,11477

Kyläpään pelto: KM 4431:1,6498:6,9505:8-11,9773:8-10,
9988:3-5,11187:6-7,11408:2-4 TYA 191:8

Paikan sijainti ja kuvaus: Paikka sijaitsee Helsinki-Turku maantien pohjoispuolella 60 m mpy käyrän tuntu-

massa. Anerionjärvestä noin 1,8 km luoteeseen Mustion-suonojan pohjoispuolella. Muinaisjäännösalue myötäilee pellon pohjoisreunaa ja on pituudeltaan noin 900 metriä. Alueella ei ole yhtenäistä kivikautista asuinpaikkaa, vaan löydöt on löydetty pesäkkeittäin. Pelto on savimaata ja sen pohjois-koillispuolella on suojaavat kalliit. Paikan läpi tehtiin 1970-luvulla metsäautotie, jonka rakentamista kävi A-L Hirviluoto valvomassa. Tie rakentamisen yhteydessä ei tullut esille mitään esihistoriaan viittaavaa.

Inventointi 1994: Inventoinnin yhteydessä pystyttiin havaitsemaan joitakin kvartsin paloja, joita ei otettu talteen. Peltoa viljellään yhä.

MV-negatiivit: KF 5160-61

2 **MUSTIONSUO LOUNAINEN OSA**

Kesän talon, Isoperheen pelto ja Päivärinteen riihipelto
Peruskartta 2023 05 SUOMUSJÄRVI (1991)

x = 6696 48 - 84

y = 473 30 - 62

z = 55 - 60 m mpy

Kunta: Suomusjärvi 776

Kylä: Laperla 411

Tila: RN:o 5:52 Ahometsä: tunnus 766-411-0005-0052

Maanomistaja: Pelander Arvo ja Rauha

RN:o 5:122 : tunnus 776-411-0005-0122

Maanomistaja: Koivisto Pentti

Museokatu 5 B, 00100 Helsinki

RN:o 5:123 : tunnus 776-411-0005-0123

Maanomistaja: Koivisto Reijo

kp 3, 25410 Suomusjärvi

Muinaisjäännös: Laaja-alainen kivikautinen asuinpaikka.
Äyräpään vuoden 1923 inventointikertomuksessa asuin-
paikka mainittu kohteina n:o 39, 40 ja 43. Luhon vuoden
1945 inventointikertomuksessa mainittu s.16.
Varsinais-Suomen seutukaavaliiton suojelukohde n:o 432.

Ajoitus: Suomusjärven kulttuuri

Löydöt: -

Aikaisemmat löydöt:

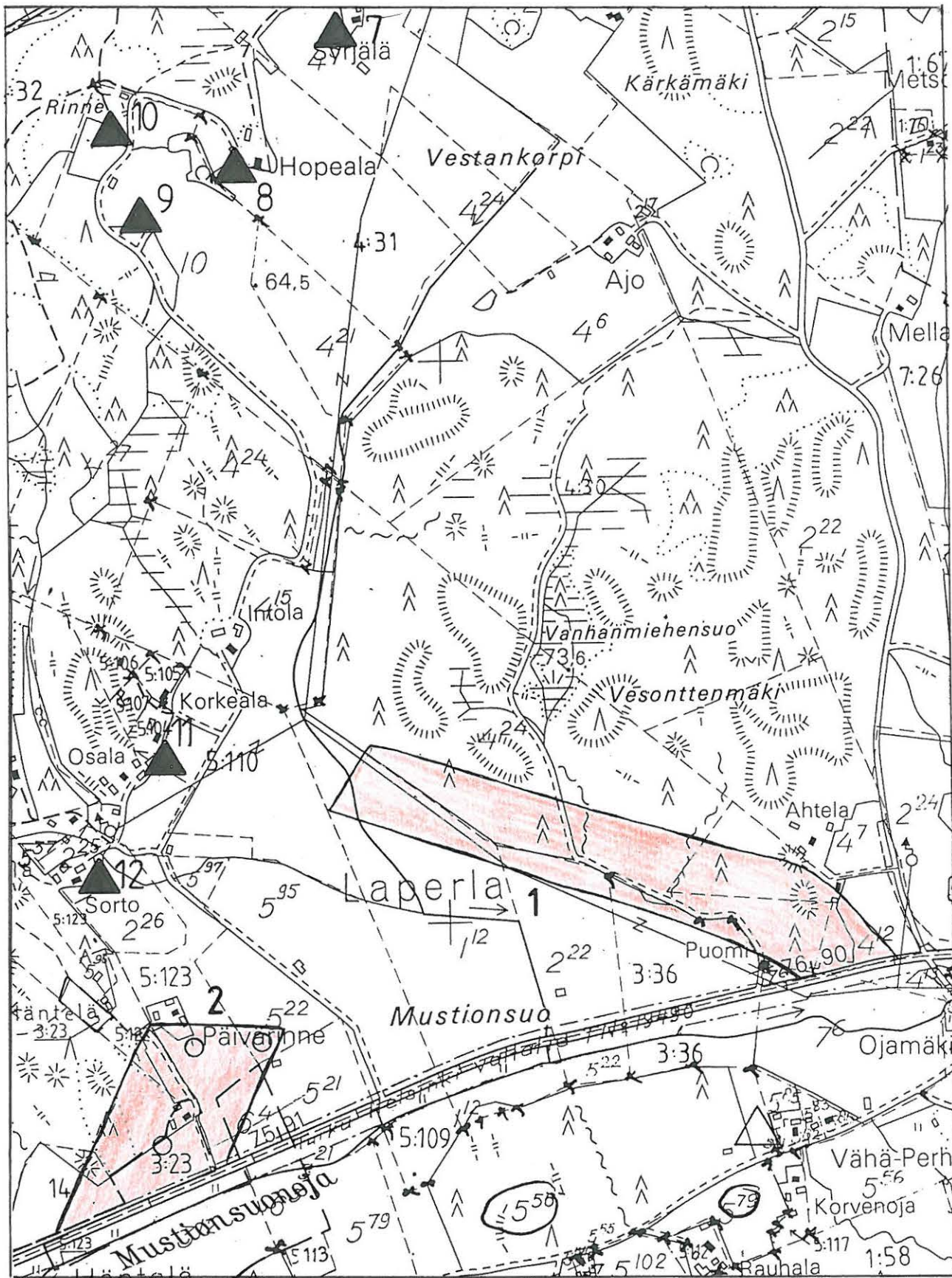
Päivärinteen riihipelto: KM 6498:7,6968:3-4,7110:1-4,
7153:8,7288:1,7329:1-2,7907:4,8046:4-5,8232:5,8247:7,
8719:4-7,8795:1-2,8839:3,9111:3-4,9270:5-6,9333:1-3,
9355:9-10,9505:2-4,99734:4-5,9988:1-2,10700:4-7,
10781:5-6,11652:1-2

Kesäntalon pelto: KM 7586:8,8232:1-4

Iso-Perheen pelto: KM 6624:9,11109:7-9,11187:8-12

Paikan sijainti ja kuvaus: Seutukaavaliiton SU:2 alueeseen kuuluu kolme kivikautista löytökohtaa. Alue sijaitsee Mustionsuon lounaisosassa, Mustionojan pohjoispuolella, Anerionjärvestä noin 2,8 km luoteeseen. Suojelualue ulottuu Helsinki-Turku maantiehen asti. Alue sijaitsee osin viljeltyillä pelloilla, osin talojen pihilla ja puutarhoissa. Pellot ovat savisia ja sijaitsevat 60 m mpy olevan korkeuskäyrän molemmin puolin.

Inventointi 1994: Suojelualueen pelto osuudet käytiin läpi, mutta mitään esihistoriaan viittaavaa ei havaittu. Osin pellot oivat kesannolla.



Peruskartta suurennos 1:10 000
 Pk. 2023 05
 KOHTEET: 1-2, 7-12

3 **YLIKYLÄN ALUE**

Ali-Jaakkolan, Yli-Jaakkolan ja Iso-Perheen piha ja lähipelilot

Peruskartta 2023 05 SUOMUSJÄRVI (1991)

x = 6696 94 - 6697 12

y = 475 14 - 476 08

z = 55 - 60 m mpy

Kunta: Suomensjärvi 776

Kylä: Laperla 411

Tila: RN:o 1:13 Mäkilä: tunnus 776-411-0001-0013

Maanomistaja: Linden Kari

kp 3, 25410 Suomensjärvi

RN:o 1:39 Väinölä: tunnus 776-411-0001-0039

Maanomistaja: Suomensjärven kunta (koulun tontti)

RN:o 1:51 : tunnus 776-411-0001-0051

Maanomistaja: Leppäkoski Aimo ja Sisko

kp 3, 25410 Suomensjärvi

RN:o 2:27 Uusipelto: tunnus 776-411-0002-0027

Maanomistaja: Leppäkoski Aimo ja Sisko

kp 3, 25410 Suomensjärvi

RN:o 4:24 Yli-Jaakkola: tunnus 776-411-0004-0024

Maanomistaja: Linden Kari

RN:o 4:29 Jaakkola: tunnus 776-411-0004-0029

Maanomistaja: Mielikäinen Juha

kp 3, 25410 Suomensjärvi

RN:o 5:40 Alitupa: tunnus 776-411-0005-0040

Maanomistaja: Ynnilä Tapani

kp 3, 25410 Suomensjärvi

RN:o 5:60 Isoperhe: tunnus 776-411-0005-0060
 Maanomistaja: Ynnilä Tapani
 kp 3, 25410 Suomusjärvi

RN:o 5:115 kotopelto: tunnus 776-411-0005-0115
 Maanomistaja: Ynnilä Toivo ja Riitta
 kp 3, 25410 Suomusjärvi

RN:o 5:120 Aliperhe I : tunnus 776-411-0005-0120
 Maanomistaja: Ynnilä Toivo ja Riitta

RN:o 5:121 Aliperhe: tunnus 776-411-0005-0121
 Maanomistaja: Ynnilä Toivo

Muinaisjäännös: Laaja-alainen kivikautinen asuinpaikka-
 kompleksi. Äyräpään vuoden 1923 inventointikertomuksessa
 asuinpaikka mainittu kohteina n:o 1-6,9,11,13,15,16.

V. Luhon vuoden 1945 inventoinnissa s. 5-7.

V. Luhon koekaivaukset: Yli-Jaakkolan kotopelto, 1946, -49
 Kanttorinpelto, 1946
 Ali-Jaakkolan kotopelto, 1946

Varsinais-Suomen seutukaavaliiton suojelukohde n:o 433.

Ajoitus: Suomusjärven kulttuuri
 (mahd. vasarakirveskulttuuri)

Aikaisemmat löydöt:

Ali-Jaakkolan puutarha: KM 4400:1-2,5593:2,9734:3,10055:2
 11488:6-7,11650:1-5

Ali-Jaakkolan kotopelto: KM 4383:1-2,4387,4552:2-4,
 4694:5,4697:2,4719:4,4747:4,4761:1,4900:1-3,4934:3-4,
 5168:2,5565,5854:1-2,5917:1-2,6480:1-6,6493:1,5,7,
 6514:4,6,6624:3,6968:1-2,6983:5,7153:2-7,7196:3-6,
 7546:3-4,7586:6,7676:2,7907:3,5,8046:2-3,8232:6,
 8247:5,8324:3-5,8574:2-4,8632:2-4,8659:2,8719:1,9028:1-3
 9270:3-4,9333:6,9355:6-8,9444:1-2,9505:1,9734:1-2,
 9773:2-4,9835:1-2,10015:1-2,10055:9,10217:3-5,10301:1,
 10346:1-10,10509:1-9,10563:9,10700:1-3,10781:2-4,7-10,

11015:1-2,11109:1-6,11187:1-5,11586:2-7,11602:5-9,
 11649:9-10,11652:26-32
 Ali-Jaakkolan Plassinpelto: KM 6186,7110:5-6
 Ali-Jaakkolan sikotarha: KM 9773:16-19
 Yli-Jaakkolan kotopelto: KM 4694:1-4,4719:2,4863:3,
 4934:1,5154:1,5168:a,5210:1-2,6480:11-12,6498:1-4,
 6514:1-6,6624:4,4,8, 6682:1,6983:3,7110:7-8,7153:1,10,
 7329:3,7586:5,8247:1-4,8371:1-2,8574:5-6,8795:5-6,8893:1-
 2,9028:4-7,9034:1-4,9111:1-2,9209:2-5,9270:1-2,9333:4-5,
 9355:1-2,9734:9-10,9835:7-9,10144:11-16,10563:1-3,
 11187:3-5,11361:6-8,11478:1,2, 11586:8-16, 11602:10-19,
 11652:3-25,12296:1-25
 Yli-Jaakkolan Puusteenpelto: KM 6624:5,9773:11,10144:4-6,
 11408:5-7
 Iso-Perheen kotopelto: KM 4393:1,4934:2,7465:6-7,7546:1-
 2,7626:1,7907:1-2,8046:1
 Iso-Perheen riihipelto: KM 5244:1,7676:3,8247:6,8632:5-7,
 8659:3-4,8839:1,8893:3-6,10015:5
 Koulun vierupelto: KM 5605:1,5619:1,6480:7-10,12,14,
 9034:5-9,11, 9378:3-4,9505:5-6,9773:5-6,9835:3-5,9988:8-
 10,10563:7-8,11361:9-11,11450:15-18,11476:1-2
 Kanttorin pelto: KM 4433:1-2,4576:1,4773:1,11481:1-2,
 11651:1-3,11652:33-41
 Nikkarin kujanpelto: KM 6983:2
 Mäkilän kotopelto: KM 5526:1,5613:2,6624:1,6682:3,9444:3-
 4,11474:1-4 TYA 191:9-10,13-15
 Mattilan järvipelto: KM 4423,4503:4,9355:3-5,10509:10-12
 TYA 191:12

Paikan sijainti ja kuvaus: Kivikautinen asuinpaikkakompleksi sijaitsee Laperan nk. ylikylän alueella Helsinki-Turku valtatie pohjoispuolella, Anerionjärvestä noin 900 metriä luoteeseen, Puusteenojan pohjoispuolella. Alueen läpi kulkee 60 m mpy käyrä. Alueella on monia selviä terassimuodostemia, joilta löytyy kvartsia. Suurimmaksi osaksi alue on viljeltyä savipeltoa sekä piha- että puutarha-aluetta. Yleensä talot on rakennettu juuri terassialueille, joten asuinpaikasta suurin osa on varmaankin tuhoutunut rakennustöiden aikana.

Inventointi 1994: Inventoinnin yhteydessä tarkastettiin petoalueet, joilta paikka paikoin edelleen löytyy kvartseja. Kvartseja ei otettu talteen. Mahdollisesti peltoalueilla olevat jäännökset ovat pahoin tuhoutuneita, mutta puutarhojen kohdilta mahdollisesti voidaan löytää vielä asuinpaikoista jäänteitä. Puutarhoihin ei tehty koekuoppia eikä sitä voitu pintapoimia.

MV-negatiivit: KF 94 5157-59, 5172, 5187

4 **YLI-JAAKKOLAN PUOSTEENPELTO**

Ylikylän alue

Peruskartta 2023 05 SUOMUSJÄRVI (1991)

x = 6696 80

y = 475 40

z = n. 50-52 m mpy

Kunta: Suomusjärvi 776

Kylä: Laperla 411

Tila: RN:o 4:24 Puosteenpelto: tunnus 776-411-0004-0024

Omistaja: Linden Kari

kp 3, 25410 Suomusjärvi

Muinaisjäännös : Asuinpaikka. Europaeuksen vuoden 1923 inventoinnissa n:o 4. Luhon vuoden 1945 inventointikertomus s. 7.

Ajoitus: Kivikausi

Löydöt: -

Aikaisemmat löydöt: KM 6624:5,9773:11,10144:4-6,11408:5-7

Paikan sijainti ja kuvaus: Puosteenpelto sijaitsee aivan Turku-Helsinki valtatievarressa, sen eteläpuolella. Toisella puolen tietä on laaja pesäkkeinen Ylikylän löytöalue. Puosteenoja virtaa pellon eteläpuolella.

Löytöpaikan länsipuolella kulkee vanha Ahtialan tie, joka nykyään ei ole enää yleisessä käytössä. Pelto on alavaa hiukan Puosteenojaan päin viertävää savimaata.

Inventointi 1994: Peltoalue oli oraalla inventoinnin aikaan eikä pointapoiminnassa voitu havaita mitään esihistoriaan viittaavaa. Kuitenkin paikka on ollut mahdollisesti hyvä salmen rannalla olevalle kivikautiselle asuinpaikalle. Myös Ympäröiviltä pelloilta on löydetty muinoin paljon kivikautteen viittaavia löytöjä

5 **ALI-JAAKKOLAN PLASSINPELTO**

Ylikylän alue

Peruskartta 2023 05 SUOMUSJÄRVI (1991)

x = 6696 80

y = 475 70

z = n. 50-52 m mpy

Kunta: Suomusjärvi 776

Kylä: Laperla 411

Tila: RN:o 4:30 :tunnus 776-411-0004-0030

Omistaja: Leppäkoski Aimo

kp 3, 25410 Suomusjärvi

Muinaisjäännös: Mahdollinen asuinpaikka. Europaeuksen vuoden 1923 inventointi n:o 5-6. Luhon vuoden 1945 inventointikertomus s. 7.

Ajoitus: Kivikausi

Löydöt: -

Aikaisemmat löydöt: KM 6185, 7110:5-6

Paikan sijainti ja kuvaus: Peltoalueet sijaitsevat Turku-Helsinki valtatie eteläpuolella aivan vieressä. Puosteenoja virtaa löytöalueesta noin 170 metriä etelään päin. Pellot viertävät loivasti etelään Puosteenojaan päin. Tämän löytöalueen pohjoispuolella Turku-Helsinki valtatie toisella puolella sijaitsee laaja pesäkkeinen ylikylän löytöalue. Pellot ovat savimaata.

Inventointi 1994: Pellot olivat oraalla inventinnin aikana eikä pintapoiminnassa löytynyt mitään kivikauteen viittaavaa. Kiviautisen asuinpaikan sijana alue on yhtä hyvä kuin alueen muutkin vahnhan löytökohteet.

6 **HERMOLANVAHA**

Peruskartta 2023 05 SUOMUSJÄRVI (1991)

x = 6697 56

y = 476 41

z = 50 m mpy

Kunta: Suomusjärvi 776

Kylä: Laperla 411 ja Hintala 403

Tila: RN:o 5:27 Iso-Perhe: tunnus 776-411-0005-0027

Maanomistaja 1992:Ynnilä Tapani,

kp 3, 25410 Suomusjärvi

RN:o 3:6 Iso-Alho: tunnus 776-403-0003-0006

Maanomistaja 1992: Lammenranta Reijo ja Maija-

Liisa, Myllytie, 25410 Suomusjärvi

Muinaisjäännös: Asuinpaikka ja vuonna 1992 inventoinnin yhteydessä löytynyt järvimalmikas (H-P Schultz 1992).

Äyräpään vuoden 1923 inventoinnissa n:o 23.

Luhon vuoden 1945 inventointi s. 7.

M. Huurteen vuoden 1965 inventointikertomuksessa kohde Aneriojärvi 1 ja Varsinais-Suomen seutukaavaliiton suojelukohde n:o 630; luokka II.

Ajoitus: Kivikausi, rautakausi-hist.aika?

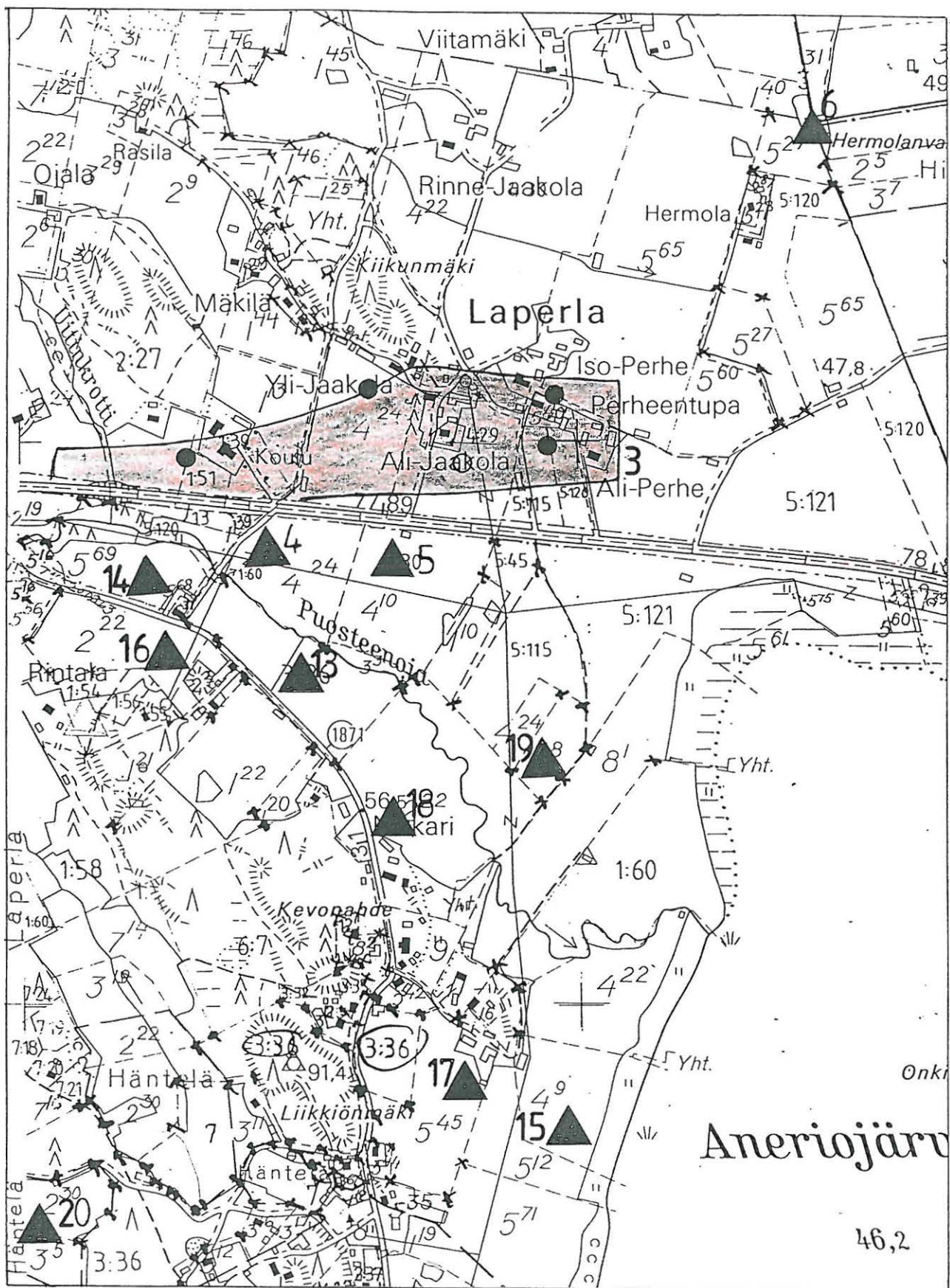
Löydöt: -

Aikaisemmat löydöt: KM 4552:1,4932:3,9835:6,11473:1-2, 16751:1-3,27666

Paikan sijainti ja kuvaus: ks. H-P Schultzin

Muurla - Suomusjärvi moottoritielinjauksen inventointikertomus vuodelta 1992

Inventointi 1994: paikalla käytiin vain toteamassa kivi-kautisen asuinpaikan olemassaolo, koska H-P Schultz inventoi kohteen vuonna 1992.



Peruskartta suurennos 1:10 000

Pk. 2023 05

KOhteet: 3-6, 13-20

7 **SYRJÄLÄ**, Vestankorpi
 2023 05 SUOMUSJÄRVI (1991)
 x = 6698 65
 y = 4773 80
 z = 65-70 m mpy

Kunta: Suomensjärvi 776

Kylä: Laperla 411

Tila: RN:o 4:5 Syrjälä: tunnus 776-411-0004-0005
 Maanomistaja 1994: Varjonen Raimo
 kp 3, 25410 Suomensjärvi

Muinaisjäännös: Asuinpaikka. Europeuksen vuoden 1923 inventoinnin kohde n:o 52. Luhon vuoden 1945 inventointi s. 14. Varsinais-Suomen seutukaavaliiton suojelukohde n:o 631.

Ajoitus: kivikausi

Löydöt: -

Aikaisemmat löydöt: KM 6624:7,7442:1-2,8659:1

Paikan sijainti ja kuvaus: Asuinpaikka sijaitsee Vestankorven pohjoispuolella, Aneriojärvestä pohjois-luoteeseen noin 3,2 kilometriä. Asuinpaikka on aivan Syrjälän tilan päärakennuksen lounaispuolella olevalla savipellolla. Vestankorpi on pelloiksi kuivatettu suoaukio, jonka luoteisreunalla noin 65 m mpy käyrän kohdalla asuinpaikka sijaitsee. Vestankorven notkossa virtaa pieni oja, joka yhtyy etelämpänä Puosteenojaan.

Inventointi 1994: Paikalla pintapoimittiin Syrjälän tilan ympärillä olevat pellot, joilta ei kuitenkaan löydetty mitään esihistoriaan viittaavaa. Peltojen yläreunassa on terassimuodostelmat, jotka sopivat hyvin kivikautisiksi asuinpaikkakohteiksi.

MV-negatiivit: KF 94 5194-97

8 **HOPIALA**, Vestankorpi
Peruskartta 2023 05 SUOMUSJÄRVI (1991)
x = 6698 37
y = 473 68
z = noin 70 m mpy

Kunta: Suomensjärvi 776

Kylä: Laperla 411

Tila: RN:o 4:31 Hopiala: tunnus 776-411-0004-0031
Maanomistaja 1994: Taavi Suurpää
kp 3, 25410 Suomensjärvi

Muinaisjäännös: asuinpaikka. Europaeuksen vuoden inventoinnissa n:o 51. V. Luhon vuoden 1945 inventointi s. 14. Varsinais-Suomen seutukaavaliiton suojelukohde n:o 632.

Ajoitus: kivikausi

Löydöt: -

Aikaisemmat löydöt: KM 6137:2-3,6493:6,8-9,8371:3

Paikan sijainti ja kuvaus: Asuinpaikka sijaitsee Hopialan tilan päärakennuksen etelä-lounaispuolella olevalla pellolla 70 m mpy käyrän tuntumassa. Paikka on Vestankorven länsipuolella Syrjälän asuinpaikasta noin 300 metriä lounaaseen. Asuinpaikasta on linnuntietä Helsinki-Turku valtatielle etelä suuntaan 2 kilometriä. Vestankorven pellot ovat savipeltoja.

Inventointi 1994: Paikalla ei voitu tehdä pintapöimintää, koska peltoalueet Hopialan tilan etelä ja lounaispuolella olivat kesannolla. Paikka käytiin kuitenkin tarkastamassa, sekä keskustelemassa tilan omistajan kanssa. Pellot on nykyisin annettu vuokralle.

MV-negatiivit: KF 94 5198-99

9 **HOSAVAN PELTO**, Vestankorpi
Peruskartta 2023 05 SUOMUSJÄRVI (1991)
x = 6698 25
y = 473 44
z = 75-80 m mpy

Kunta: Suomusjärvi 776

Kylä: Laperla 411

Tila: RN:o 10 tunnus 776-411-0010-0000

Maanomistaja: Myllyrinne Ismo ja Irma
kp 3, 25410 Suomusjärvi

Muinaisjäännös: Asuinpaikka. Europaeuksen vuoden 1923 inventoinnissa n:o 50. Luhon vuoden 1945 inventointi s. 14.

Ajoitus: Kivikausi

Löydöt: -

Aikaisemmat löydöt: KM 6480:15,7907:10

Paikan sijainti ja kuvaus: Asuinpaikka sijaitsee Vestankorven länsipuolella Hopialan tilan päärakennuksesta noin 200 m länsi-lounaaseen, noin 75 m korkeuskäyrän tuntumassa. Pelto on savipeltoa, hiukan ylempänä muuttuu jonkin verran hietaperäiseksi. Pellot ovat olleet jatkuvassa tehoviljelyksessä, joten asuinpaikka on mahdollisesti tuhoutunut pahoin.

Inventointi 1994: Peltoaluetta pintapoimittiin, mutta alueella oli jo melko pitkä oras, joten havainnointi oli hyvin hankalaa. Aikaisempien löytöjen ja paikkansa perusteella alueella voidaan pitää mahdollisena asuinpaikkana.

10 **RINTEEN TORPPA**, Vestankorpi
Peruskartta 2023 05 SUOMUSJÄRVI (1991)
x = 6698 44
y = 473 42
z = noin 80 m mpy

Kunta: Suomensjärvi 776

Kylä: Laperla 411

Tila: RN:o 10 : tunnus 776-411-0010-0000
Maanomistaja: Myllyrinne Ismo ja Irma
kp 3, 25460 Suomensjärvi

Muinaisjäännös: Asuinpaikka. Europäeuksen vuoden 1923 inventoinnissa n:o 49. Luhon vuoden 1945 inventointikertomus s. 14.

Ajoitus: Kivikausi

Löydöt: -

Aikaisemmat löydöt: KM 8574:1,8795:7

Paikan sijainti ja kuvaus: Asuinpaikka sijaitsee Helsinki-Turku valtatiestä noin 2 km pohjoiseen päin, Aneriojärvestä 3,4 km luoteeseen, Vesankorven länsipuolella. 80 metrin korkeuskäyrä kulkee asuinpaikan kohdalta. Asuinpaikka sijaitsee metsän keskelle raivatussa nk. Rinteen kotopellossa. Savipelto, joka nykyisinkin on viljelty. Kotopelto viertää loivasti etelään ja on suojaisa paikka kallioalueitten välissä.

Inventointi 1994: Pelto oli oraalla, joka vaikeutti pintatapoimintaa. Mitään viitteitä kivikauteen ei löydetty, mutta paikkana hyvä kivikautiselle asuinpaikalle. Asuinpaikan korkeus on poikkeuksellinen.

- 11 **KORKEALA**, Mustionsuo
 Peruskartta 2023 05 SUOMUSJÄRVI (1991)
 x = 6697 43
 y = 473 48
 z = noin 55-60 m mpy

Kunta: Suomensjärvi 776

Kylä: Laperla 411

Tila: RN:o 5:110 Korkeala: tunnus 776-411-0005-0110
 Maanomistaja Osolanus Martti
 Korkialankatu 60, 25410 Suomensjärvi

Muinaisjäännös: Asuinpaikka. Europaeuksen vuoden 1923 inventoinnissa n:o 42. Luhon vuoden 1945 inventointi s. 16. Varsinais-Suomen seutukaavaliiton suojelukohde n:o 633.

Ajoitus: kivikausi

Löydöt: -

Aikaisemmat löydöt: KM 6165:2, 6493:4, 7110:11, 9505:7, 11479

Paikan sijainti ja kuvaus: Asuinpaikka sijaitsee nk. Mustionsuon luoteisreunalla, Helsinki-Turku valtatiestä pohjoiseen noin 1 km, Aneriojärvestä noin 3 km luoteeseen. Korkealan talosta etelään 250 metriä, pellon ylimällä reunalla noin 65 metrin korkeuskäyrän tuntumassa, lähellä muinaista Vestankorpeen johtavaa salmea. Nykyisin pellot ovat kesannolla.

Inventointi 1994: Pintapoimintaa ei voitu suorittaa pelolla, koska Osalan ja Korkealan tilojen itä-kaakkoisuunnassa olevat lähipellot olivat kesannolla. Paikka on kuitenkin hyvä ja pellon yläreunassa oli selvä terassimuodostelma.

MV-negatiivit: KF 94 5164-65

12 **SORTO, Mustionsuo**

Peruskartta 2023 05 SUOMUSJÄRVI (1991)

x = 6697 07

y = 473 35

z = 60-65 m mpy

Kunta: Suomensjärvi 776

Kylä: Laperla 411

Tila: RN:o 2:25 Sorronmäki: tunnus 776-411-0002-0025

Maanomistaja: Lucenius Martti ja Kirsti

Kuuselankatu 3, 24260 Salo

RN:o 2:26 Sorto, tunnus 776-411-0002-0026

Maanomistaja 1994: Lucenius Aimo ja Paula

Salmijärventie, 25410 Suomensjärvi

Muinaisjäännös: Asuinpaikka? Europaeuksen vuoden 1923 inventoinnissa n:o 41. Luhon vuoden 1945 inventointi s. 16. Varsinais-Suomen seutukaavaliiton suojelukohde n:o 638.

Ajoitus: Kivikausi

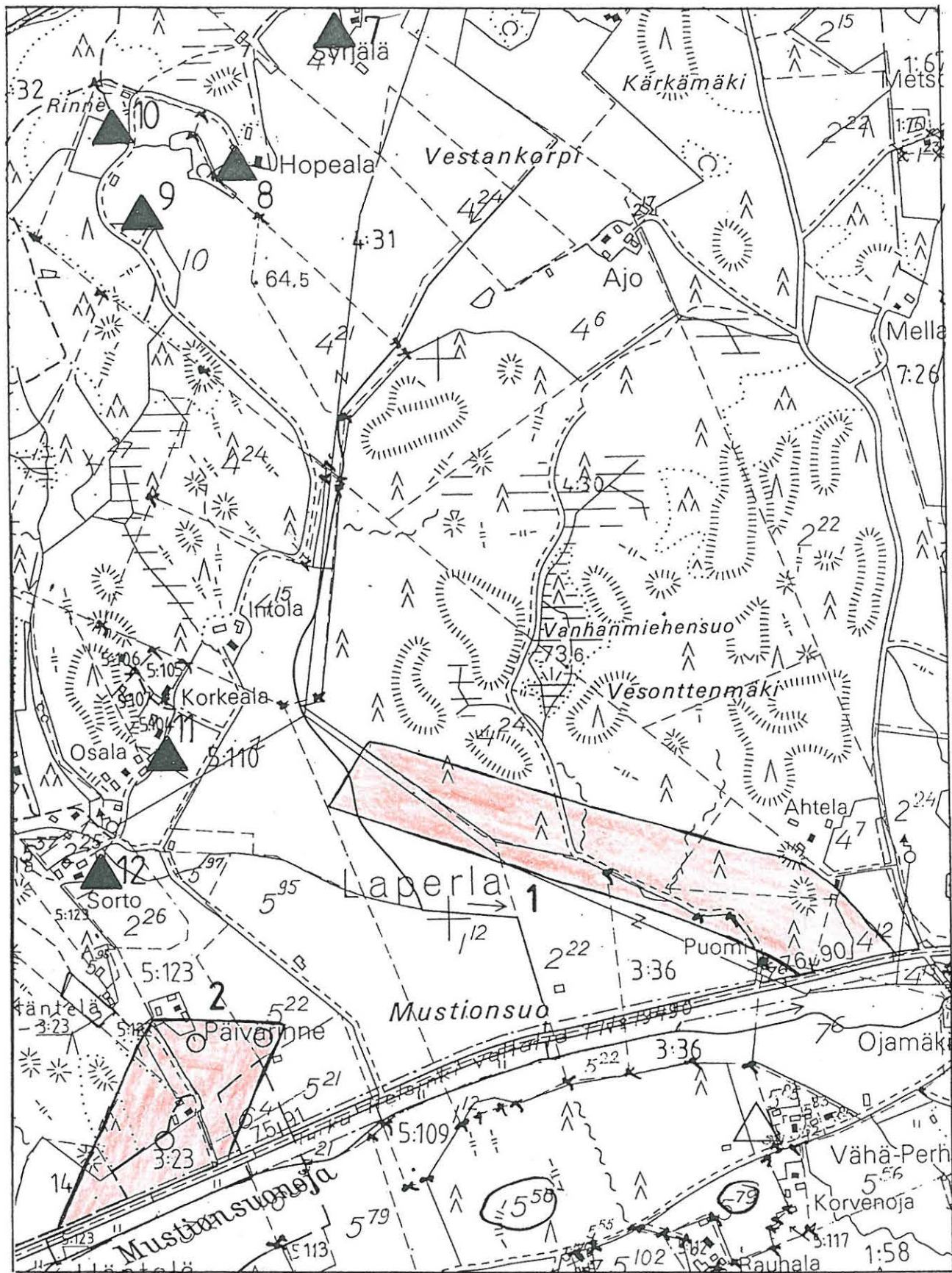
Löydöt: -

Aikaisemmat löydöt: KM 4325

Paikan sijainti ja kuvaus: Sorron pelto sijaitsee Helsinki-Turku valtatiestä noin 600 metriä pohjoiseen, Aneriojärvestä noin 3 kilometriä luoteeseen päin. Pellon luoteis-pohjoispuolella noin 50 metrin päässä on Sorron tilan asuinrakennus. Pellon keskeltä kulkee 65 m korkeuskäyrä. Pelto on savinen mahdollisesti aivan yläreunastaan hiekkansekainen. Kivikautiseksi asuinpaikaksi alue on hyvä 65 metrin korkeuden kohdalla olevan terassimuodostelman takia, mutta löytöjen vähyyys (KM 4325) voi tarkoittaa myös irtolöytöaluetta.

Inventointi 1994: Pelto käveltiin läpi ja yritettiin havaita jotain kivikauteen viittaavaa, mutta tulos oli negatiivinen.

MV-negatiivit: KF 94 5162-63



Peruskartta suurennos 1:10 000
 Pk. 2023 05
 KOHTEET: 1-2, 7-12

13 **KYLÄPÄÄN PUOSTEENPELTO**, Alikylä
 Peruskartta 2023 05 SUOMUSJÄRVI (1991)
 x = 6696 60
 y = 475 50
 z = 50-55 m mpy

Kunta: Suomensjärvi 776

Kylä: Laperla 411

Tila: RN:o 1:20 Rinne: tunnus 766-411-0001-0020
 Maanomistaja: Tikkinen Markku
 Passikatu 12, 24280 Salo

RN:o 1:22 Ketola: tunnus 766-411-0001-0022
 Maanomistaja: Himberg Markku
 kp 3, 25410 Suomensjärvi

Muinaisjäännös: Asuinpaikka. Luhon vuoden 1945
 inventointi s. 19.

Ajoitus Kivikausi

Löydöt: KM 28623 (mu. k. kivi- ja luonnonkivi- ja kivi-)

Aikaisemmat löydöt: KM 9034:10-11

Paikan sijainti ja kuvaus: Rajoittuu kaakossa Nikkarin kotopellon alaosaan, luoteessa Vähäperheen Puosteenpeltoon, koillisessa Puosteenojaan ja lounaassa Ahtialan johtavaan maantiehen (Luho -45). Peltoalue sijaitsee Puosteenojan eteläpuolella Aneriojärvestä länteen noin 800 metriä. Helsinki-Turku maantie on pellon pohjoispuolella noin 300 metrin päässä. Alue on melko alavaa savipeltoaluetta, joka viertää Puosteenojaan itä-koilliseen päin. Alueella oleva kivikautinen asuinpaikka on viljelyksen yhteydessä tuhoutunut pahoin.

Inventointi 1994: Inventoinnin yhteydessä peltoala Pintapoimittiin, mutta mitään kivikauteen viittaavaa ei löydetty. ? vrt. löydöt ?

MV-negatiivit: KF 94 5185

14 **VÄHÄPERHEEN PUOSTEENPELTO, Alikylä**
Peruskartta 2023 05 SUOMUSJÄRVI (1991)
x = 6696 75
y = 475 25
z = 51-55 m mpy

Kunta: Suomusjärvi 776

Kylä: Laperla 411

Tila: Ei selvyyttä vielä

Muinaisjäännös: Asuinpaikka

Ajoitus: Kivikausi

Löydöt: KM 28622

Aikaisemmat löydöt: KM 7196:1,2,9

Paikan sijainti ja kuvaus: Pelto rajoittuu luoteisesta etelään Ahtialan maantiehen, koillisesta luoteeseen Puosteenojaan. Pellon kaakkoispuolella on vanha kauppa rakennus pihapiirein. Aneriojärvi on pellostä itä-kaakkoon kilometrin päässä ja Helsinki-Turku valtatie pohjoisessa noin 150 metrin päässä. Peltoalue viertää koillis-itään Puosteenojaan päin. Savipelto

inventointi 1994: Pellolla oleva pitkä oras vaikeutti paikan pintapoimintaa, mutta aikaisemmat löydöt osoittavat paikalle olleen kivikautisen asuinpaikan. Pelto on vielä kokonaisuudessaan viljelty ja mahdollisesti asuinpaikka on tuhoutunut pahoin.

MV-negatiivit: KF 94 5183

15 **KYLÄPELTO**, Alikylä
 Peruskartta 2023 05 SUOMUSJÄRVI (1991)
 x = 6695 80
 y = 476 00
 z = 51-55 m mpy

Kunta: Suomensjärvi 776

Kylä: Laperla 411

Tila: RN:o 4:9 Kyläpelto: tunnus 776-411-0004-0009

Maanomistaja: Himberg Ahti

kp 3, 25410 Suomensjärvi

Muinaisjäännös: Asuinpaikka. Europaeuksen vuoden 1923 inventoinnissa kohteet n:o 36 ja 37. Luhon vuoden 1945 inventointi s. ?

Ajoitus: Kivikausi

Löydöt -

Aikaisemmat löydöt: KM 3919:8,4460:1-2,5891,7676:1,
 10015:3-4, 10055:7-8, 10217::6-9,10301:4-7,10346:13-16
 11586:1

Paikan sijainti ja kuvaus: Paikka sijaitsee noin 150 m Aneriojärvestä länteen, Helsinki-Turku valtatiestä kilometrin etelään päin. Asuinpaikka sijaitsee laajalla peltoalueella, jonka keskeltä se on vaikea löytää. Varhaisemmat löydöt ovat tulleet esille rantaterassilta, joka vastaa Ylikylän alemman pengermän löytövyöhykettä. Alue on hyvin savista peltoaluetta.

Inventointi 1994: Peltoala pintapoimittiin, mutta mitään esihistoriaan viittaavaa ei löytynyt. Mahdollisesti asuinpaikka on pahoin tuhoutunut.

16 **NIKKARIN MYLLYKEDONPELTO**, Alikylä
Peruskartta 2023 05 SUOMUSJÄRVI (1991)
x = 6696 65
y = 475 25
z = 55-65 m mpy

Kunta: Suomensjärvi 776

Kylä: Laperla 411

Tila: RN:o 2:22 Nikkari: tunnus 776-411-0002-0022
Maanomistaja: Villman Matti
kp 2, 25410 Suomensjärvi

Muinaisjäännös: Asuinpaikka? Europaeuksen vuoden 1923 inventoinnissa n:o 31. Luhon vuoden 1945 inventointi s. 10.

Ajoitus: Kivikausi

Löydöt: KM 28625

Aikaisemmat löydöt: KM 4747:3,5,4900:6

Paikan sijainti ja kuvaus: Asuinpaikka sijaitsee Aneriojärven pohjoispäästä noin kilometri länteen päin, Helsinki-Turku valtatiestä 300 metriä etelään, Puosteenojan eteläpuolella noin 200 metrin päässä. Pellon rajaa pohjoisesta Ahtialan tie ja etelästä metsäinen kylämäki. Pelto viertää melko jyrkästi itä-koilliseen Puosteenojaa kohti. noin 60 metrin korkeuskäyrän kohdalla on selvä terassimuodostelma, jonka tuntumasta vuoden 1994 löydöt tulivat. Pelto on raskas savipelto.

Inventointi 1994: Inventoinnissa pelto pintapoimittiin, jonka tuloksena pellostä 60 metrin korkeuskäyrän tuntumassa olevalta terassimuodostelmalta löydettiin kvartssia sekä mahdollinen kivilaji-iskos.

MV-negatiivit: KF 945181-82

17 **MATTILAN KOTOPELTO**, Alikylä
 (ent. Vähäperheen kotopelto)
 Peruskartta 2023 05 SUOMUSJÄRVI (1991)
 x = 6695 85?
 y = 475 20 (80?)
 z = 55-65 m mpy
Kunta: Suomusjärvi 776

Kylä: Laperla 411

Tila: RN:o 5:12 Isovainio: tunnus 776-411-0005-0012
 Maanomistaja: Himberg Matti
 kp 3, 25410 Suomusjärvi

RN:o 5:45 Kotopelto: tunnus 776-411-0005-0045
 Maanomistaja: Himberg Matti

Muinaisjäännös: Asuinpaikka. Europaeuksen vuoden 1923 inventoinnin n:o 35. Luhon vuoden 1945 inventointi s. 9.

Ajoitus: Kivikausi (Suomusjärven kulttuuri)

Löydöt: -

Aikaisemmat löydöt: KM 5154:3,5561:2,5812:1,8839:2
 9786:3-4

Paikan sijainti ja kuvaus: Alue on Aneriojärven keskikohdasta noin 300 metriä länteen päin, Helsinki-Turku valtatiestä noin kilometri etelään, Puosteenojan eteläpuolella. Peltoaukeaa rajautuu luoteessa ja pohjoiseen Alikylän kylämäkeen ja lännessä Ahtialan tiehen. Pelto on raskasta savea ja se viertää loivasti kaakkoon. Pellon pohjoiseen yläreunaan, jossa oli selvä terassimuodostelma oli tuotu paljon lantaa ja sen mukana roskaa, jotka saivat pellon näyttämään hyvin epämääräiseltä.

Inventointi 1994: Peltoalueen 60 metrin korkeuskäyrän tuntumasta tehtiin pintapoiminta, mutta huonoin tuloksin, koska pellon pinta oli täynnä mitä epämääräisempiä roskaa. Paikka on hyvä etelä-kaakkoisrinne, jonka takana on suojaava mäki.

18 **NIKKARIN KOTOPELTO**, Alikylä
 Peruskartta 2023 05 SUOMUSJÄRVI (1991)
 x = 6696 30
 y = 475 70
 z = noin 51-60 m mpy

Kunta: Suomensjärvi 776

Kylä: Laperla 411

Tila: RN:o 2:22 Nikkari: tunnus 776-411-0002-0022
 Maanomistaja: Villman Matti
 kp 2, 25410 Suomensjärvi

Muinaisjäännös: Asuinpaikka. Europaeuksen vuoden 1923 inventoinnissa n:o 32. Luhon vuoden 1945 inventointi s. 10.

Ajoitus: Kivikausi (Suomensjärven kulttuuri)

Löydöt: KM 28624 :).-2 (Suomensjärven kulttuuri)

Aikaisemmat löydöt: KM 3712:1-4, 3790:1, 3829:8, 3858:3-5, 4596:1, 4697:1, 5561:1, 6165:1, 7329:7-8, 7586:2-4

Paikan sijainti ja kuvaus: Peltoalue sijaitsee Aneriojärvestä 600 metriä länteen, Helsinki-Turku valtatiestä noin 550 metriä etelään, Puosteenojan ja Nikkarin talon välissä. Pelto viertää loivasti itä-kaakkoon Puosteenojalle päin. Peltoala, jolta löytöjä on tullut 50-55 metrin korkeuskäyrien välissä. Paikka on hyvä, joskin hieman epätavallinen itäisen puolen asuinpaikka.

Inventointi 1994: Alue pystyttiin pintapoimimaan hyvin, koska pelto oli juuri kylvetty eikä oras ollut ehtinyt vielä tulla näkyviin. Hyvistä havainnointiolosuhteista huolimatta ei alueelta löydetty mitään esihistoriaan viittaavaa. ? vrt. 184 d 8 f

MV-negatiivit: KF 94 5188-89

19 **KÖNKKÄRIT**, Ylikylä
Peruskartta 2023 05 SUOMUSJÄRVI (1991)
x = 6696 40
y = 475 90
z = noin 50 m mpy

Kunta: Suomusjärvi 776

Kylä: Laperla 411

Tila: RN:o 4:8 : tunnus 776-411-0004-0008

Omistaja: Leppäkoski Aimo

Kp 2, 25410 Suomusjärvi

RN:o 2:22 Nikkari: tunnus 776-411-0002-0022

Omistaja: Villman Matti

Kp 2, 25410 Suomusjärvi

Muinaisjäännös: Asuinpaikka

Ajoitus: Kivikausi (Suomusjärven kulttuuri)

Löydöt: -

Aikaisemmat löydöt: KM 5858:1,6983:1

Paikan sijainti ja kuvaus: Peltoalue sijaitsee Aneriojärven pohjoisosasta noin 300 metriä länteen, Helsinki-Turku valtatiestä etelään 400 metriä, Puosteenojan pohjoispuolella. Pelto viertää loivasti etelä-lounaaseen Puosteenojalle päin. Savipeltoaluetta, josta kivikautisia löytöjä on tullut 52-55 metrin korkeuskäyrin kohdalta.

Inventointi 1994: Peltoalue käveltiin läpi, mutta mitään kivikautiseen asuinpaikkaa liittyvää ei löydetty. Havainnointiolosuhteet olivat varsin hyvä, koska oras ei ollut vielä kasvanut. Mahdollisesti asuinpaikka on tuhoutunut pahoin maanmuokkaus töiden yhteydessä.

20 **KYLÄPÄÄN HANKALANPELTO**

Peruskartta 2023 05 SUOMUSJÄRVI (1991)

x = 6695 60

y = 475 00

z = n 72 m mpy

Kunta: Suomusjärvi 776

Kylä: Laperla 411

Tila: RN:o 3:5 Rupakko: tunnus 776-411-0003-0005

Omistaja: Valsten Lasse

Kalatie 8, 25410 Suomusjärvi

RN:o 2:30 : tunnus 776-411-0002-0030

Omistaja: Löfgren Tauno

Lähderinne, 25410 Suomusjärvi ?

Muinaisjäännös: Asuinpaikka. Europaeuksen vuoden 1923 inventointikertomuksessa n:o 38. Luhon vuoden 1945 inventointikertomus s. 8.10

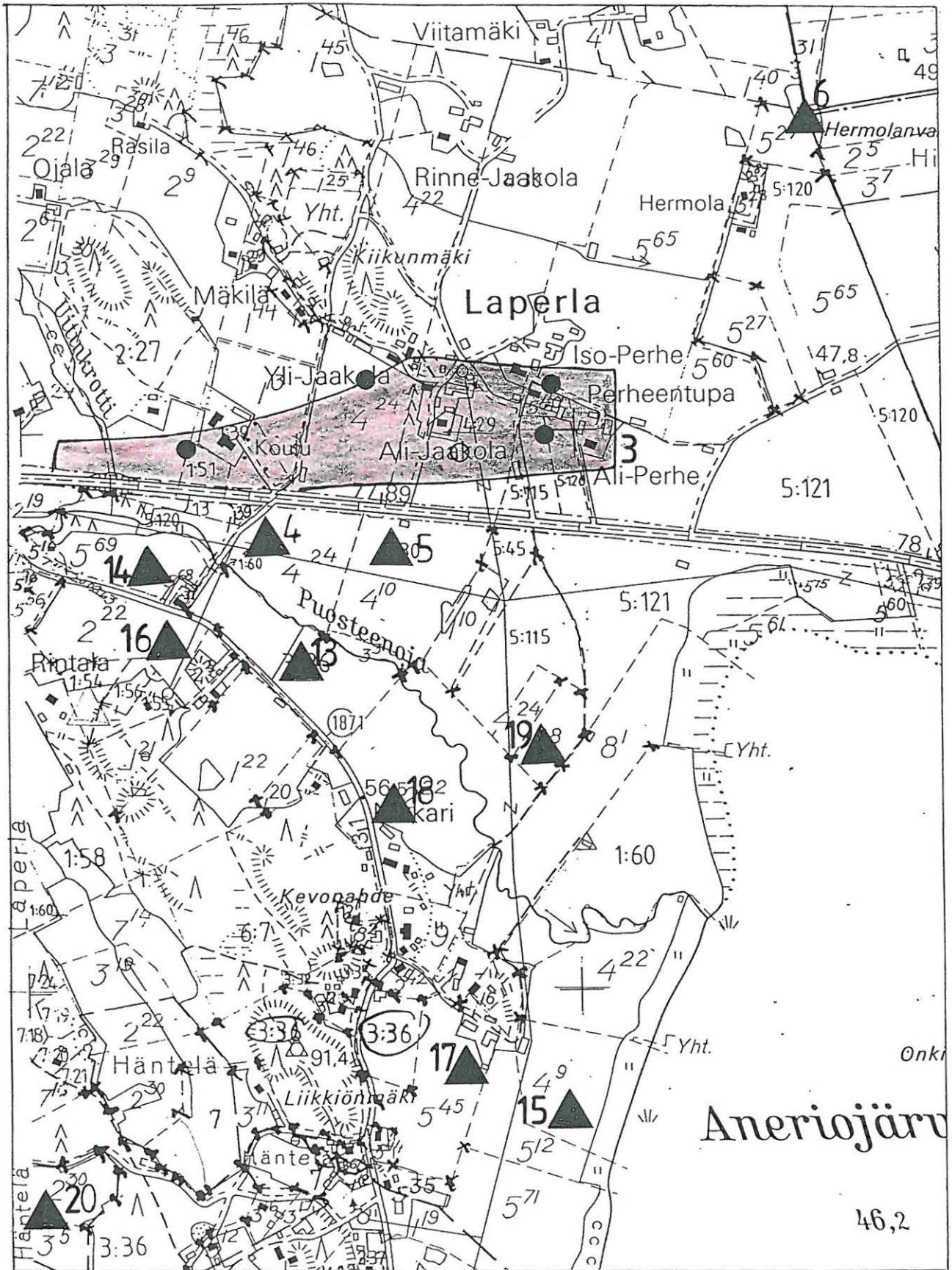
Ajoitus: Kivikausi

Löydöt: -

Aikaisemmat löydöt: KM 6983:4, 7196:7,10, 7288:5-6, 7442:4-6, 7586:7, 8659:5.

Paikansijainti ja kuvaus: Peltoalue sijaitsee Häntälän kylän länsi- ja luoteispuolella. Pelto viertää länsiluoteeseen kohti notkelmaa, joka yhdistää Häntälänojan ja Puosteenojan laaksot. Pellon länsipuolella virtaa Hankalanoja, joka laskee etelämpänä Häntälänojaan. Peltoalaa rajaa idästä Häntälän kylämäki, joka suojaa paikkaa hyvin. Pellot savimaata.

Inventointi 1994: Pellot olivat jo pitkällä oraalla inventoinnin aikaa, joten pintapoiminta jäi tekemättä. Peltoalue on erinomainen kivikautiseksi asuinpaikaksi. Suojaisa ja lämmin läntinen rinne.



Peruskartta suurennos 1:10 000

Pk. 2023 05

KOhteet: 3-6, 13-20

21 **ISOPERHEEN TYRYNNIITTY**

Peruskartta 2023 05 SUOMUSJÄRVI (1991)

x = 6698 45

y = 474 95

z = noin 65 m mpy

Kunta: Suomensjärvi 776

Kylä: Härmänböle 405

Tila: RN:o 1:75 Vaahteramäki: tunnus 776-405-0001-0075

Maanomistaja: Vuolle Pekka ja Ulla

Raisiontie 11 c 27, 00280 Helsinki

RN:o 1:82 Aliperhe: tunnus 776-405-0001-0082

Maanomistaja: Ynnilä Toivo

kp 3, 22541 Suomensjärvi

Muinaisjäännös: Asuinpaikka. Europaeuksen vuoden 1923 inventoinnin kohteet n:o 56 ja 57. Luhon vuoden 1945 inventointi s. 12. Varsinais-Suomen seutukaavaliiton suojelukohde n:o 634.

Ajoitus: Kivikausi

Löydöt: -

Aikaisemmat Löydöt: KM 4431:2, 4554:2, 4761:2

Paikan sijainti ja kuvaus: Asuinpaikka sijaitsee 2,2 km pohjois-luoteeseen Aneriojärvestä Tyrynniitun luonaisreunassa 65 ja 70 metrin korkeuskäyrin välissä. Helsinki - Turku valtatie kulkee asuinpaikasta etelään noin 1,2 km päässä. Asuinpaikan pohjoispuolella on Metsolan uudistilan rakennukset. Tilalla ei enää nykyisin asuta vakituisesti. Pelto, jolta kivikautisia esineitä on löydetty, viertää loivasti etelään ja kaakkoon. Pelto on kokonaisuudessaan savipelto ja edelleen viljelty.

Inventointi 1994: Peltoalueen tarkastaminen oli helppoa, koska se oli juuri äestetty eikä siinä kasvanut vielä mitään. Tarkastuksen hyvistä olosuhteista huolimatta mitään kivistä asuinpaikkaan viittaavaa ei löydetty. Pellolla on kuitenkin hyvä rantaterassimuodostelma, jossa asuinpaikka saattaa olla. Asuinpaikka on joko osin tai kokonaan tuhoutunut maanmuokkausten yhteydessä.

- 22 **SILVANOJAN PELTO**, Silvanojan ja Tyrynmaan alue
 Peruskartta 2023 05 SUOMUSJÄRVI (1991)
 x = 6698 75
 y = 475 75-77
 z = 60-65 m mpy
 (seutukaavan kord. x=6698 82 y=475 58 z=60-65 m mpy)

Kunta: Suomusjärvi 776

Kylä: Härmänböle 405

Tila: RN:o 1:6 Tydynniitty: tunnus 776-405-0001-0006
 Maanomistaja: Mielikäinen Juha
 kp 3, 25410 Suomusjärvi

RN:o 1:20 Haapala: tunnus 776-405-0001-0020
 Maanomistaja: Eerikäinen Heikki

Muinaisjäännös: Asuinpaikka. Europaeuksen vuoden 1923 inventoinnissa n:o 58. Luhon vuoden 1945 inventointi s. 12, n:o 2. Varsinais-Suomen seutukaavaliiton suoje-
 lukohde n:o 635.

Ajoitus: Kivikausi (Suomusjärven kulttuuri)

Löydöt: -

Aikaisemmat löydöt: KM 5605:2,5719,8232:7,3712:5
 TYA 191:2

Paikan sijainti ja kuvaus: Asuinpaikka sijaitsee Anerio-
 järvestä pohjoisluoteeseen 4,2 kilometriä, Tyrynniitun
 kaakkoisreunalla, Tyrynojasta 100 metriä pohjoiseen lä-
 hellä Trömminkoskea. Peltoalue viertää loivasti ojaa
 kohti. Pellot alueella savipeltoja. Peltoalueen pohjois-
 puolella on suojaava mäki. Asuinpaikka sijaitsee 65 m ja
 70 m korkeuskäyrien välissä. Pellolta löytyy vielä joita-
 kin kvartsi-iskoksia, joita en kuitenkaan ottanut mukaan.

Asuinpaikkaa on ainakin vielä joltain osin löydettävissä pellon pinnassa. Mahdollisesti kulttuurikerrokset ovat suurimmaksi osaksi tuhoutuneet.

Inventointi 1994: Tarkastettaessa pelto oli juuri kynnetty, joten löytömahdollisuudet olivat hyvät. Pellosta löytyi joitakin kvartseja, joita ei kuitenkaan otettu talteen. Mahdollisesti suurimmaksi osaksi maanmuokkaustöiden tuhoama paikka.

23 **HAAPALAN PALSTA (ent. Strömin palsta)**, Silvanojan ja Tyrynmaan alue

Peruskartta 2023 05 SUOMUSJÄRVI (1991)

x = 6698 88

y = 476 12

z = 60-65 m mpy

Kunta: Suomusjärvi 776

Kylä: Härmänböle 405

Tila: RN:o 1:20 Haapala: tunnus 776-405-0001-0020

Maanomistaja: Erikäinen Heikki

Muinaisjäännös: Asuinpaikka. Europaeuksen vuoden 1923 inventoinnissa n:o 59. Luhon vuoden 1945 inventointi s. 12 n:o 1. Varsinais-Suomen seutukaavaliiton suojelu-~~ku~~ n:o 636.

Ajoitus: Kivikausi (Suomusjärven kulttuuri)

Löydöt: -

Aikaisemmat löydöt: KM 7329:4-6, 8795:3-4, 9734:6-8, 10346:17-19

Paikan sijainti ja kuvaus: Asuinpaikka on Aneriojärvestä 4,2 kilometriä lähes pohjoiseen päin, Tyrynojasta (Silvanojasta) pohjoiseen 300 metriä. Asuinpaikka on ollut muinaisen salmen itäsuussa. Nykyisin rantatörmä kaartuu loivasti Tyrynojaan päin. Asuinpaikka on metsäisen mäen kaakkoisreunassa. Saman mäen lounaisreunassa on Silvanojan pellon ja Yli-Jaakkolan Tyrynniitun kivikautiset asuinpaikat. Alue on savipeltoa.

Inventointi 1994: Peltoalue oli inventoinnin aikana jo isolla oraalla, joten löytöjen havainnointi oli hyvin vaikeaa. Kuitenkin peltoalue paikka on erittäin hyvä kivikautiseksi asuinpaikaksi.

24 **ALI-JAAKKOLAN TYRYNNIITTY**

Peruskartta 2023 05 SUOMUSJÄRVI (1991)

x = 6698 55

y = 475 13

z = noin 60-65 m mpy

Kunta: Suomensjärvi 776

Kylä: Härmänböle 405

Tila: Ali-Jaakkola

Muinaisjäännös: Asuinpaikka. Europaeuksen vuoden 1923 inventoinnissa n:o 57. Luhon vuoden 1945 inventointi s. 12.

Ajoitus: Kivikausi (Suomensjärven kulttuuri)

Löydöt: -

Aikaisemmat löydöt: KM 4431:2,4554:2

Paikan sijainti ja kuvaus: Paikka sijaitsee Härmälänbölen Tyrynmaan lounaireunassa, noin 1,4 kilometriä Turku-Helsinki valtatiestä pohjoiseen. Peltoalue viettää etelään ja luonaasee päin. Peltomaa melko raskasta savea.

Inventointi 1994: Ennen tarkastusta peltoalue oli äestetty, joten pintapoiminta oli mahdollista alueella. Peltorinne on lämmin ja siinä on havaittavissa terassimuodostelmia. Kivikaitiseksi asuinpaikaksi paikka on erittäin hyvä.

MV-negatiivit: KF 945173-74

25 **PYÖLI**, Silvanojan ja Tyrynmaan alue
 Peruskartta 2023 05 SUOMUSJÄRVI (1991)
 x = 6699 45
 y = 475 20
 z = 65-70 m mpy

Kunta: Suomusjärvi 776

Kylä: Härmälänböle 405

Tila: RN:o 1:63 Koivulehto: tunnus 776-405-0001-0063
 Maanomistaja: Lucenius Aino
 kp 3, 25410 Suomusjärvi

RN:o 1:64 Pyöli: tunnus 776-405-0001-0064
 Maanomistaja: Suominen Hannu
 Romsilantie 425
 25180 Romsila

Muinaisjäännös: Asuinpaikka. Europeuksen vuoden 1923 inventoinnin kohde no. 55. Luhon vuoden 1945 inventointikertomus s. 12.

Ajoitus: Kivikausi (Suomusjärven kulttuuri)

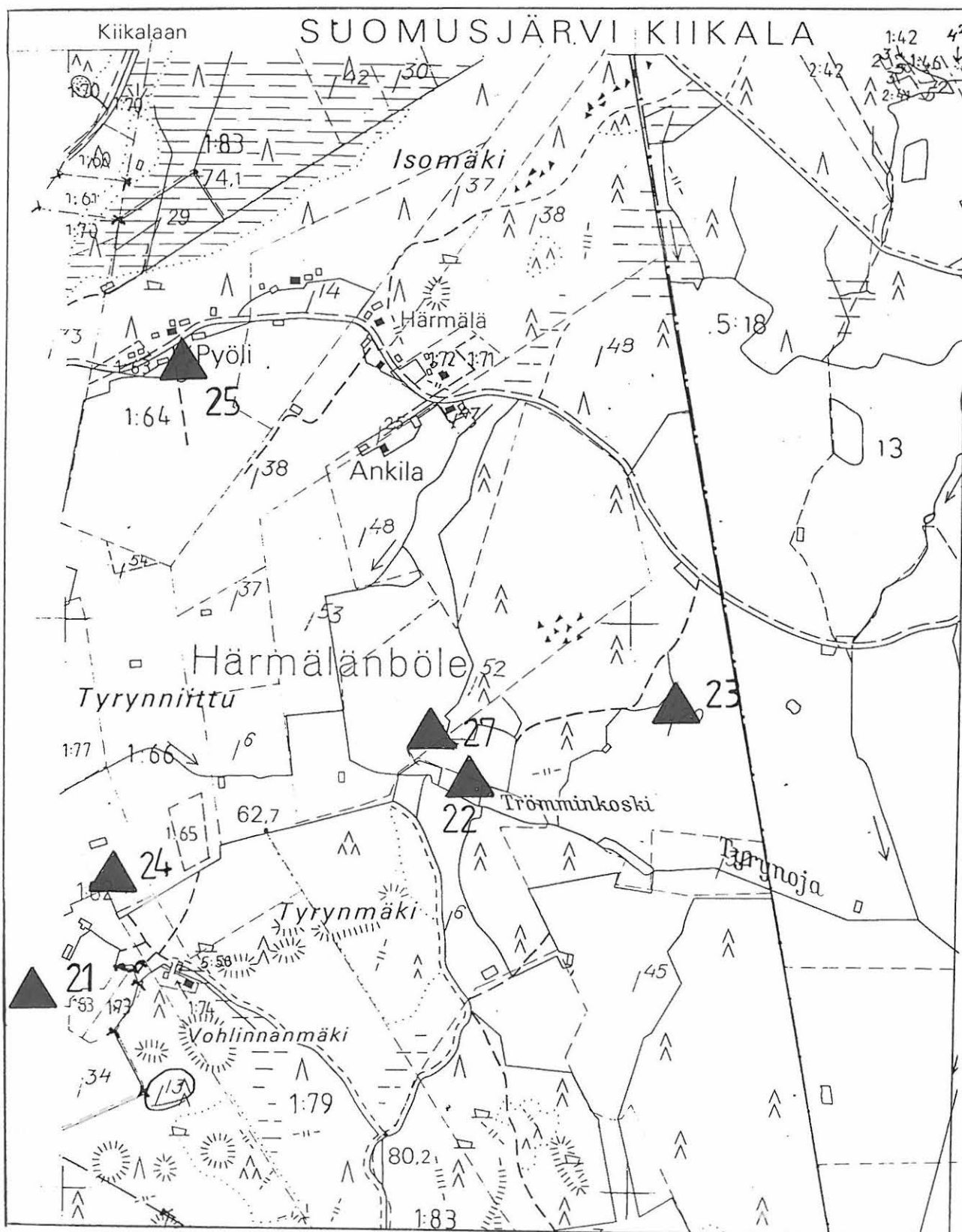
Löydöt: KM 28620 *(Suominen kalli)*

Aikaisemmat löydöt: KM 4773:2,5435,5443:1-2,7586:1,
 7626:2-3,8247:8,8324:6,9111:5-6,9209:1,10015:6,
 10563:4-6

Paikan sijainti ja kuvaus: Paikka sijaitsee Tyrynmaan pohjoisreunalla jokseenkin keskivaiheilla. Noin 2,5 kilometriä pohjoiseen Turku-Helsinki valtatiestä. Löytöpaikka sijaitsee Pyölin päärakennuksesta etelään päin kapean kylätien toisella puolella olevalla peltoalueella. Pellot ovat 70 metrin korkeuskäyrän molemmin puolin. Pellot viettävät etelään ja kaakkoon.

Inventointi 1994: Pellot oli äestetty ja ne olivat inventoinnin aikana pienellä oraalla. Löytöolosuhteet olivat suhteellisen hyvät ja paikalta löydettiin asuinpaikkaan viittaavia löytöjä. ?

MV-negatiivit: KF 94 5176-77



Peruskartta suurennos 1:10 000
 Pk. 2023 05
 KOHTEET: 21-25,27

26 **KORVENPÄÄ**, Silvanojan ja Tyrynmaan alue
 Peruskartta 2023 05 SUOMUSJÄRVI (1991)
 x = 6699 10
 y = 474 80
 z = noin 70-73 m mpy

Kunta: Suomusjärvi 776

Kylä: Härmänböle 405

Tila: RN:o 1:33 Korvenpää: tunnus 776-405-0001-0033
 Maanomistaja: Suurpää Taavi

Muinaisjäännös: Asuinpaikka. Luhon vuoden 1945 inventointikertomus s. 12.

Ajoitus: Kivikausi (Suomusjärven kulttuuri)

Löydöt: KM 28619 *(kuvariski: Siiskin 2 kpl)*

Aikaisemmat löydöt: KM 4553:1-2

Paikan sijainti ja kuvaus: Korvenpään asuinpaikka sijaitsee Tyrynmaan luoteisreunalla 70 metrin korkeuskäyrän yläpuolella. Mahdollinen asuinpaikka sijaitsee autiosta päärakennuksesta etelään noin 100 metriä. Alueen pellot viettävät kaakkoon.

Inventointi 1994: Mahdollisen asuinpaikan kohdalla pelto oli äestetty ja se oli oraalla, joka ei kuitenkaan haitannut kovinkaan paljon paikan inventointia. Alueelta ei löytynyt mitään esihistoriaan viittaavaa, mutta paikka hyvä kivikautiseksi asuinpaikaksi.

MV-negatiivit: KF 94 5175

Vrt. löydöt

27 **YLI-JAAKKOLAN TYRYNNIITTY**, Silvanojan ja Tyrynmaan alue
 Peruskartta 2023 05 SUOMUSJÄRVI (1991)
 x = 6698 80
 y = 475 65
 z = noin 65 m mpy

Kunta: Suomusjärvi 776

Kylä: Härmänböle 405

Tila: RN:o 1:52 Tyry: tunnus 776-405-0001-0052
 Maanomistaja Linden Kari
 kp 3, 25410 Suomusjärvi

Muinaisjäännös: Asuinpaikka. Luhon vuoden 1945 inventointi-
 kertomus s. 12.

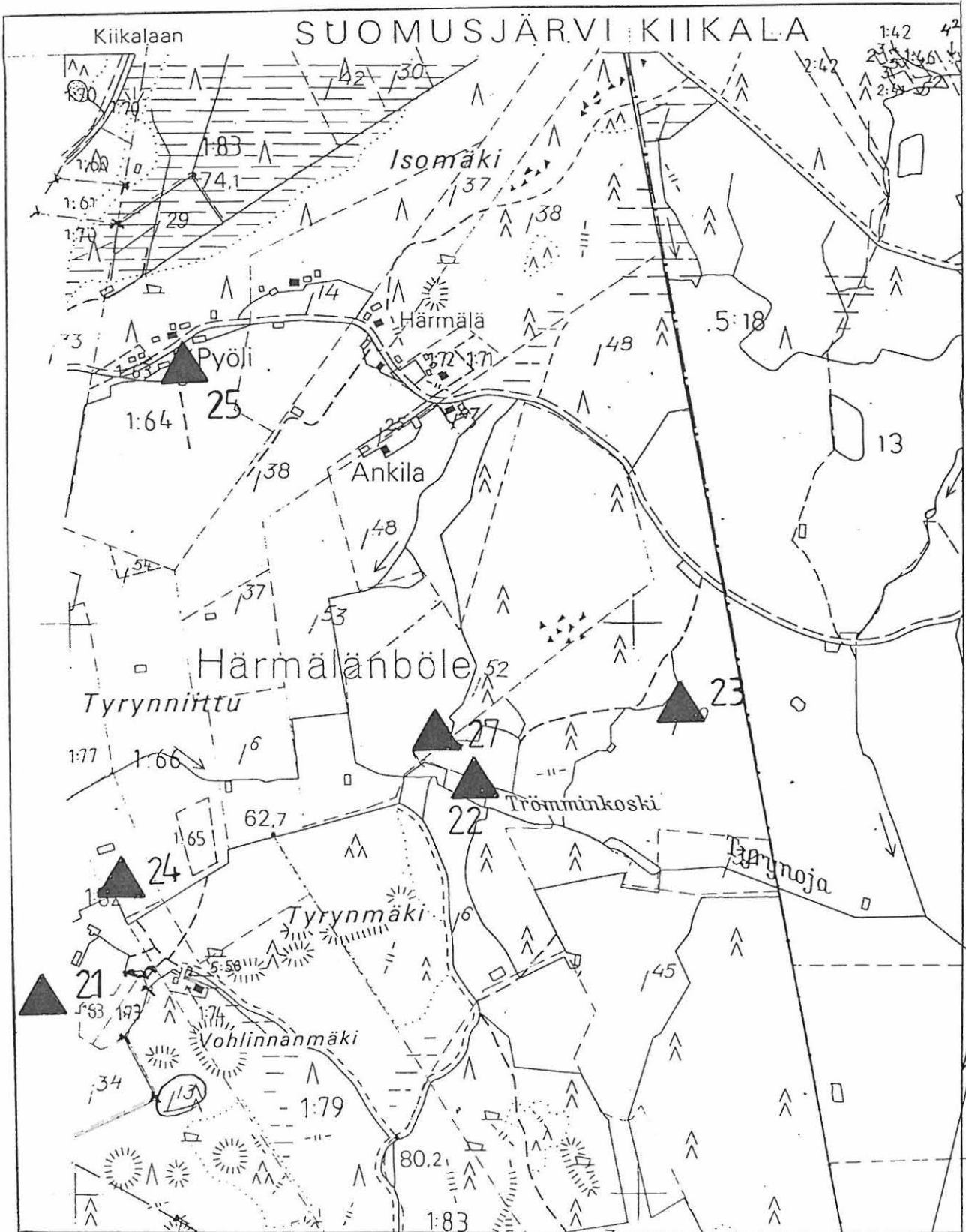
Ajoitus: Kivikausi (Suomusjärven kulttuuri)

Löydöt: -

Aikaisemmat löydöt: KM 8719:2-3, 9734:11-12, 11408:1,
 11450:3 TYA 191:3-7

Paikan sijainti ja kuvaus: Asuinpaikka sijaitsee muinaisen
 salmen pohjoispuolella. Salmen kohdalla virtaa nykyisin
 Silvanoja eli Tyrynoja. Asuinpaikka on 65 metrin korkeus-
 käyrän molemmin puolin. Asuinpaikka on Tyrynniityn
 kaakkoisreunalla, Turku-Helsinki valtatiestä noin 2
 kilometriä pohjoiseen. Se sijaitsee peltoalueella sekä
 osaksi mahdollisesti itäpuolella olevalla metsäsaarekkeella.
 Pellot viettävät lounaaseen ja etelään.

Inventointi 1994: Pellot oli äestetty ja oras oli jo
 suurena. Paikalta ei löytynyt mitään esihistoriaan
 viittaavia löytöjä, vaikka inventointi olosuhteet olivat ~~melko~~
 hyvät. Paikka on erittäin hyvä kivikautiselle
 asuinpaikalle.



Peruskartta suurennos 1:10 000

Pk. 2023 05

KOhteet: 21-25,27

28 **TORKKELINPELTO** (ent. kesäpelto) (639)
Peruskartta 2023 05 SUOMUSJÄRVI (1991)
x = 6694 75
y = 475 55
z = noin 55 m mpy

Kunta: Suomusjärvi 776

Kylä: Häntälä 404

Tila: RN:o 7 Torkkeli: tunnus 776-404-0007-0000
Maanomistaja: Salomaa Erkki
kp 3, 25410 Suomusjärvi

Muinaisjäännös: Asuinpaikka. Luhon vuoden 1945 inventointi s. 22. Varsinais-Suomen seutukaavaliiton suojelukohde n:o 639.

Ajoitus: Kivikausi

Löydöt: KM 28621

Aikaisemmat löydöt: KM 11485:1-2 (kvartsia)

Paikan sijainti ja kuvaus: Asuinpaikka sijaitsee Aneriojärvestä lounaaseen noin 700 metriä, Häntälänojan eteläpuolella 55 metrin korkeuskäyrän tuntumassa tai alapuolella, Sepän talosta 200 metriä lounaaseen. Savinen pelto viertää loivasti kohti Häntälänojaa. Peltoala on laaja eikä selviä rantaterassimuodostelmia voi havaita. Mahdollista on, että alueella ei ole kivikautista asuinpaikkaa.

Inventointi 1994: Peltoala pintapoimittiin laajalta alueelta. Löydettiin vain yksi epämääräinen kvartsi ja yksi piipala, joka on mahdollisesti tuluspiitä.

MV-negatiivit: KF 94 5169

29 **MAULA**

Peruskartta 2023 05 SUOMUSJÄRVI (1991)

x = 6693 60

y = 476 60

z = noin 60 m mpy

Kunta: Suomusjärvi 776

Kylä: Ahtiala 401

Tila: RN:o 1:18 Maula: tunnus 776-401-0001-0018

Maanomistaja 1994: Maula Pekka ja Lilja

Kiskontie 359, 25410 Suomusjärvi

Muinaisjäännös: Asuinpaikka. Luhon vuoden inventointi-kertomus s. 22. Varsinais-Suomen seutukaavaliiton suojelukohte n:o 640.

Ajoitus: Kivikausi (Suomusjärven kulttuuri)

Löydöt: -

Aikaisemmat löydöt: KM 4877:1,5166:2,5250

Paikan sijainti ja kuvaus: Maulan mahdollinen kivikautinen asuinpaikka sijaitsee Aneriojärvestä etelään noin 1,2 kilometriä, Aneriojoen itäpuolella noin 500 metrin päässä. Peltoalue, jolla asuinpaikka sijaitsee on Maulan päärakennuksen etelä- ja itäpuolella olevalla puutarha-alueella ja itäpuolella olevalla etelään ja lounaaseen viettävällä peltoalueella. Molemmat alueet ovat savimaalla.

Inventointi 1994: Inventoitaessa puutarha oli nurmikon peitossa, joten en kajonnut siihen. Pelto alue oli oraalla, joka vaikeutti havainnointia sen alueella. Nykyiset omistajat eivät tienneet alueella olevan muinaisjäännöstä, joten he eivät ole osanneet peltotöiden tai puutarhatöiden yhteydessä etsiä mahdollisia kiviesineitä. Inventoinnissa ei löydetty mitään kivikautiseen asuinpaikkaan viittaavia löytöjä, mutta paikkana se on erinomainen tällaiseksi.

MV-negatiivit: KF 945170

30 **SIUKKO**

Peruskartta 2023 05 SUOMUSJÄRVI (1991)

x = 6693 58

y = 477 00

z = noin 50 m mpy

(koordinaatit Siukon talon pellon keskelle)

Kunta: Suomusjärvi 776

Kylä: Ahtiala 401

Tila: RN:o 6:14 Siukko: tunnus 776-401-0006-0014

Maanomistaja 1994: Lindqvist Vihtori

kp 1, 25410 Suomusjärvi

Muinaisjäännös: Epämääräinen mahdollinen kivikautinen asuinpaikka.

Ajoitus: Kivikausi

Löydöt: KM 28626

Aikaisemmat löydöt: KM 10617:1-2

Paikan sijainti ja kuvaus: Luhon antamat paikkatiedot ovat melko epämääräisiä, joten eksakti paikanmäärittäminen oli mahdotonta peltojen keskeltä.

Inventointi 1994: Paikalla käytiin, mutta pellot olivat osin kesannolla. Koska paikkamäärittäminen oli hyvin epämääräinen. Alueen pellot käveltiin läpi, mutta ei löydetty mitään kivikauteen viittaavaa. Peltoalueella luonteensa puolesta on saattanutkin olla kivikautinen asuinpaikka.

MV-negatiivit: KF 94 5171

31 **PIETILÄ**

Peruskarttalehti 2023 05 SUOMUSJÄRVI (1991)

x = 6694 46

y = 476 87

z = 55-60 m mpy

Kunta: Suomusjärvi 776

Kylä: Ahtiala 401

Tila: RN:o 2:14 Pietilä ; tunnus 776-401-0002-0014

Maanomistaja: Ahtiala Raimo

Häntäläntie 408, 25410 Suomusjärvi

Muinaisjäännös: Asuinpaikka

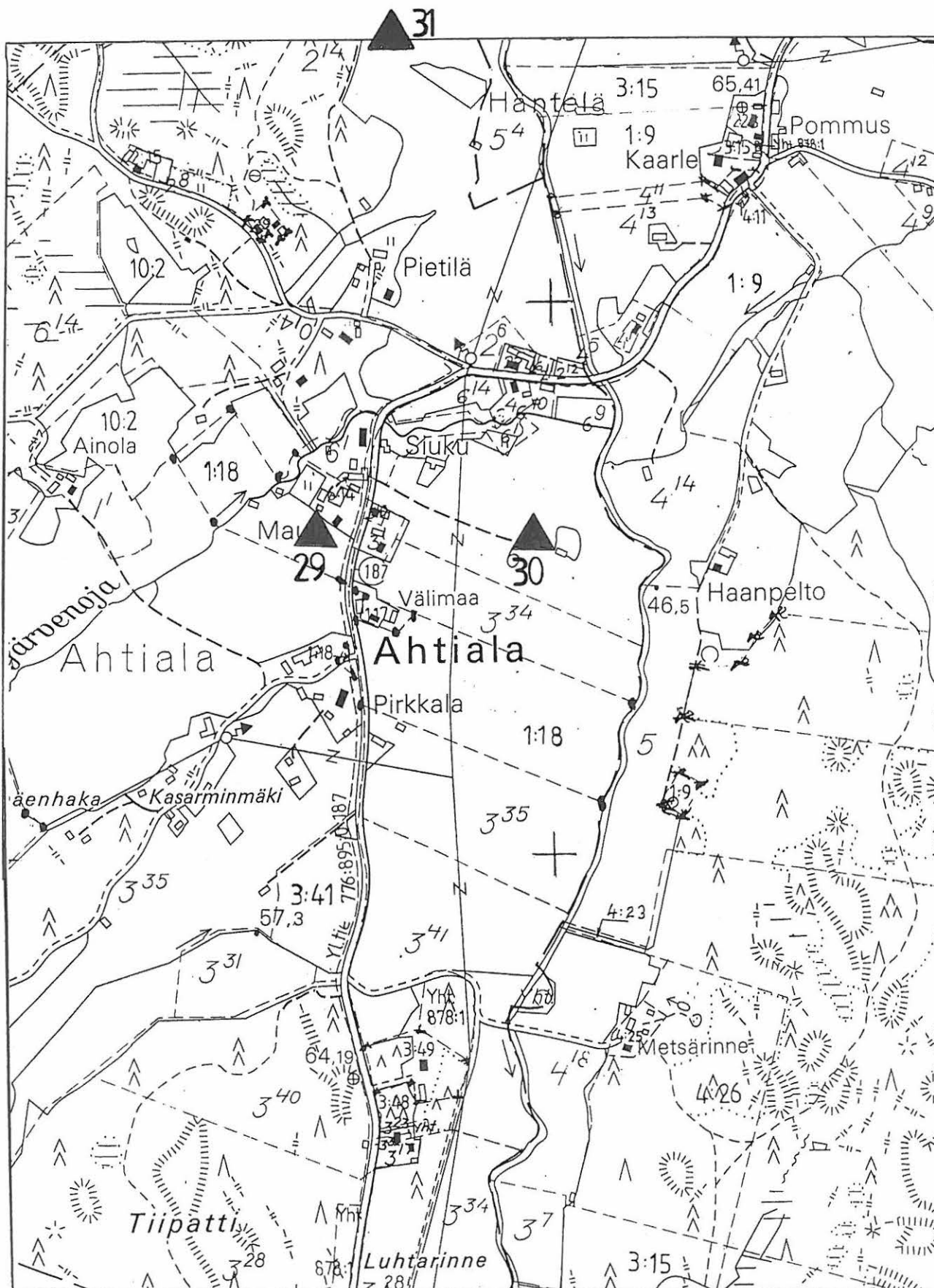
Ajoitus: Kivikausi

Löydöt: -

Aikaisemmat löydöt: KM 18452:1-8

Paikan sijainti ja kuvaus: Asuinpaikka alue sijaitsee Pietilän päärakennuksesta noin 400 metriä pohjois-koilliseen Aneriojokeen viertävän rinteen yläosassa olevan metsäsaarekkeen eteläpuolella olevalla pellolla. Edellisen tarkastajan mukaan (Veikko Lehtosalo) löytöalue on noin 50 metriä leveä. Maaperä savea. Metsäsaarekkeen itäreunassa maaperä hiekaista. Tältä kohdalta V. Lehtosalo havaitsi 2 tulisijan aluetta.

Inventointi 1994: Peltoalueilla käytiin 1994 inventoinnin yhteydessä, mutta ne olivat kesannolla. Edellisessä tarkastuksessa löydettyjä tulisijoja ei pystytty nyt havaitsemaan. Paikka on kuitenkin erittäin sopiva kivikautiseksi Asuinpaikaksi



Peruskartta suurennos 1:10 000
 Pk. 2023 05
 KOHTEET: 29-31

32 **PPAVOLAN JA MIKKELIN PELLLOT**

Kitula - Aneriojärven itäpuoli

Peruskartta 2023 05 SUOMUSJÄRVI (1991)

x = 6695 68 - 6696 55

y = 477 05 - 07

z = 55-60 m mpy

Kunta: Suomusjärvi 776

Kylä: Kitula 407

Tila: RN:o 2:141 Kynsi: tunnus 776-407-0002-0141

Maanomistaja: Järvinen Pentti ja Anne
Isopellontie 4, 25410 Suomusjärvi

RN:o 3:130 Mikkeli: tunnus 776-407-0003-0130

Maanomistaja: Auvinen Jarmo
kp 1, 25410 Suomusjärvi

RN:o 3:160 Joukola: tunnus 776-407-0003-0160

Maanomistaja: Auvinen Jarmo

Muinaisjäännös: Laaja-alainen kivikautinen asuinpaikka
Luhon inventointi s. 26. Varsinais-Suomen seutukaavaliiton
suojelukohde n:o 434.

Aikaisemmat tutkimukset: Anja Sarvas, tarkastus 1972
Matti Bergström, koekaivaus 1984

Ajoitus Suomusjärven kulttuuri

Löydöt: -

Aikaisemmat löydöt:

Paavola (nyk. Kynsi): KM 5168:1,11585:1

Mikkeli: KM 1484:1-2,6117:1,5221:1,5449:1,5472:4,
7465:1-2

Paikan sijainti ja kuvaus: Paikka sijaitsee Anerio-

järven itärannalla, länteen viettävällä viljellyllä rantaterassilla, maaperä savinen. Helsinki-Turku valtatie on alueen pohjoisimmasta osasta noin 200 metriä pohjoiseen. Seutukaavaliiton suojelualue on melko laaja ja mahdollisesti hieman väärässä kohdassa esim. Mikkelin tilan löytöjä on tullut puutarhasta ja nk. kotopellosta, joka on tilan piha-alueen lähin pelto.

Inventointi 1994: Laaja peltoalue pintapoimittiin, mutta mitään kivikautiseen asuinpaikkaa viittaavaa ei löydetty. Osa pelloista oli kesannolla, joka vaikeutti niiden kohdalla pintapoimintaa. Asuinpaikka on peltoalueella melko varmasti tuhoutunut pahoin, mutta tilojen Mikkelin ja Kynnen puutarhoissa voi olla vielä jäljellä tuhoutumattomia kohtia. 60 metrin korkeuskäyrä kulkee aivan peltoalueen ylälaidassa.

MV- negatiivit: KF 94 5166

33 **LEHTINIEMI**

Peruskartta 2023 05 SUOMUSJÄRVI (1991)

x = 6697 97 ? 6696 92

y = 477 00 2727 00

z = ?

Kunta: Suomensjärvi 776

Kylä: Kitula 407

Tila: RN:o 1:57 Lehtiniemi: tunnus 776-407-0001-0057

Maanomistaja: Leppäkoski Aarne ja Elli

Myllytie 12 25410 Suomensjärvi

Muinaisjäännös: Asuinpaikka. Luhon vuoden 1945 inventointi s. 25-26. Varsinais-Suomen seutukaavaliiton suojelukohde n:o 637.

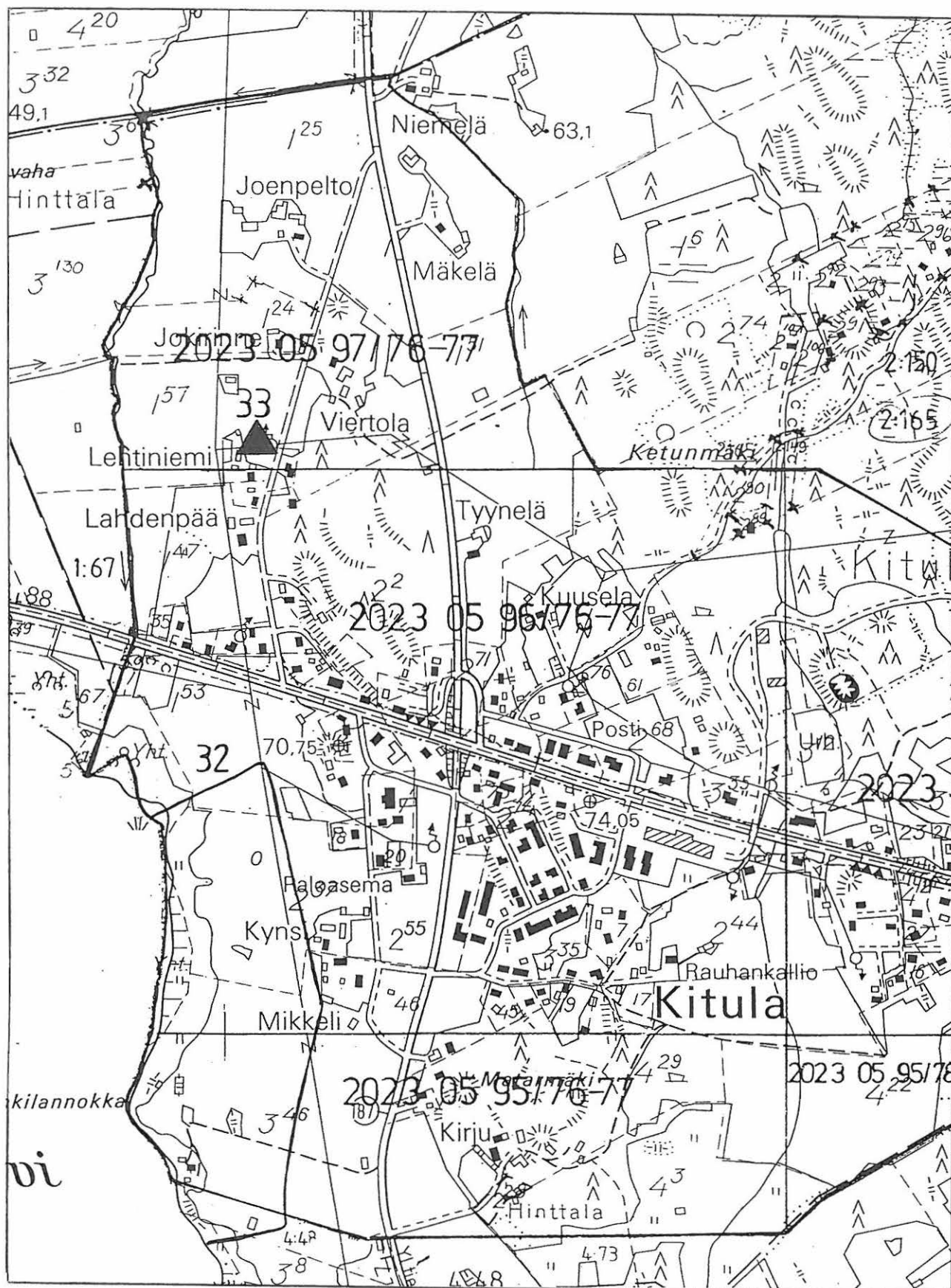
Ajoitus: Kivikausi (Suomensjärven kulttuuri)

Löydöt: -

Aikaisemmat löydöt: KM 11487,11585:2

Paikan sijainti ja kuvaus: Asuinpaikka sijaitsee Aneriojärvestä noin 600 metriä koilliseen, Helsinki-Turku valtatiestä 400 metriä pohjoiseen. Asuinpaikasta länteen 200 metriä virtaa Varesjoki, jonka länsipuolella sijaitsee ~~ni~~ Laperlan Ylikylän löytöalue. Paikan koordinaatit ovat summittaiset ja osoittavat Lehtiniemen päärakennuksesta noin 100 metriä pohjoiseen. Alueen pelto on savi-
1000 ?
nen ja viettää melko jyrkästi länteen Varesjoen suuntaan. Noin 60-55 m korkeuskäyrien kohdalla on alueella selvä rantaterassimuodostelma, jolla asuinpaikka on mahdollisesti ollut.

Inventointi 1994: Peltoalue pintapoimittiin rantaterassimuodostelmalta, mutta mitään kivikautiseen asuinpaikkaan viittaavia löytöjä ei löydetty. Paikka on kuitenkin sijaintinsa sekä aikaisempien löytöjensä perusteella pidettävä kivikautisena asuinpaikkana.



Peruskartta suurennos 1:10 000
 Pk. 2023 05
 KOHTEET: 32,33

34 **TOIVOLA**

Peruskartta SUOMUSJÄRVI (1991)

x = 6695 06

y = 477 14

z = 50 - 55 m mpy

Kunta: Suomusjärvi 776

Kylä: Hinttala 403

Tila: RN:o 1:1 Toivola: tunnus 776-403-0001-0001

Maanomistaja: Auranen Uno ja Hilda

kp 2, 25410 Suomusjärvi

RN:o 1:12 Ala-Hintta: tunnus 776-403-0001-0012

Maanomistaja: Auranen Uno ja Hilda

Muinaisjäännös: Pellolla sijaitseva kivikautinen
asuinpaikka

Ajoitus: Kivikausi

Löydöt: KM 28628

Aikaisemmat löydöt: KM 13905:1-9

Paikan sijainti ja kuvaus: Asuinpaikka sijaitsee Aneriojärven itä/kaakkoisrannalla 50 metrin käyrän yläpuolella. Turku-Helsinki maantien on pohjoiseen linnuntietä noin 1,6 km. Ympäröivät alueet on suurimmaksi osaksi viljeltyjä. Ala-Hintan pellon kohdalla on selvästi havaittava terassimuodostelma. Pelto on alueelle tyypillinen savipelto.

Inventointi 1994: Keväällä 1994 inventoitaessa Toivolan isäntä näytti pellosta löytämiään kiviä, jotka ei mielel-
olleet kivikautisia. Pellosta löytyi nyt pintapoimimalla yksi kvartsin pala. Inventointia haattasi melko pitkälle ehtinyt oras, jonka joukosta oli hyvin vaikea erottaa mi-
tään.

MV-negatiivit: KF 94 5168

35 **PÄIVÖLÄ**

Peruskartta 2023 05 SUOMUSJÄRVI (1991)

x = 6695 08

y = 477 70

z = noin 60 m mpy

Kunta: Suomusjärvi 776

Kylä: Hinttala 403

Tila: RN:o 1:58 Päivölä: tunnus 776-403-0001-0058

Maanomistaja: Auranen Sulo ja Ulla

kp 2, 25410 Suomusjärvi

Muinaisjäänös: Mahdollinen kivikautinen asuinpaikka

Ajoitus: kivikausi

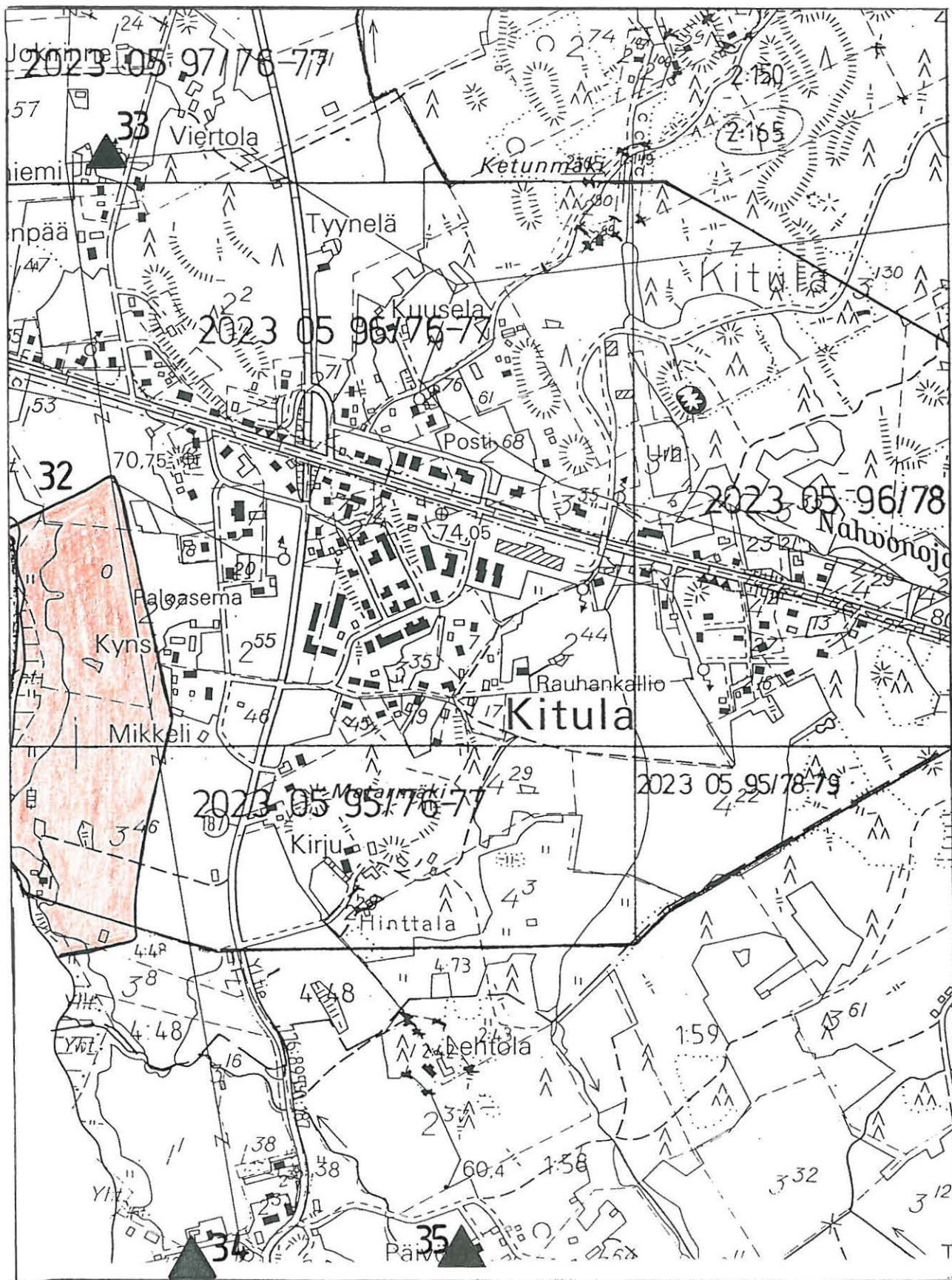
Löydöt: KM 28627

Aikaisemmat Löydöt: -

Paikan sijainti ja kuvaus: Paikka sijaitsee Anerionjärvestä itään noin 700 metriä. Pelto on Päivölän talon länsipuolella heti pihamaata kiertävän kuusiaidan takana. Pellossa on heti kuusiaidan takana pieni terassi, jonka jälkeen se viettää melko jyrkästi etelä-lounaiseen. Pellon alapuolella on pieni oja, joka laskee Aneriojärveen. Pelto on savipeltoa.

Inventointi 1994: Päivölän tilan pellot tarkastettiin läpi kesällä 1994, jolloin aivan päivölän päärakennuksen lounaispuolelta kuusiaidan takaa pellostä löydettiin pari kvartsia. Pellossa on havaittavissa selvä terassimuodostelma noin 60 metrin korkeuskäyrän kohdalla. Paikka on sopiva kivikautiseksi asuinpaikaksi.

MV-negatiivit: KF 94 5167



Peruskartta suurennos 1:10 000
 Pk. 2023 05
 KOHTEET: 32-34

36 **MURTOPELTO**

Peruskartta 2023 05 SUOMUSJÄRVI (1991)

x = 6691 76

y = 477 09

z = 60 m mpy

(koordinaatit seutukaavaliiton luettelosta)

Kunta: Suomusjärvi 776

Kylä: Rautsuo 413

Tila: RN:o Nummenpää: tunnus 776-413-0002-0002

Maanomistaja: Suominen Raimo

kp 2, 25410 Suomusjärvi

Muinaisjäännös: Asuinpaikka. A.M. Tallgrenin tarkastus vuodelta 1906. Luhon vuoden 1945 inventointikertomus s. 26. Varsinais-Suomen seutukaavaliiton suojelukohteena n:o 642.

Ajoitus: Kivikausi (Suomusjärven kulttuuri)

Löydöt: -

Aikaisemmat löydöt: KM 4639:1, 4651:3,4715:1.

Paikan sijainti ja kuvaus: Paikka sijaitsee Aneriojoesta itään noin 300 metriä. Turku-Helsinki valtatie on 4,7 kilometriä pohjoiseen päin. Nummenpään talo on aivan murtopellon itäpuolella. Pellot ovat savimailla ja viettävät loivasti länteen ja lounaaseen.

Inventointi 1994: Pellot olivat kesällä 1994 kesannolla, joten pintapoiminnan tekeminen oli mahdotonta. Paikkana alue on hyvä ja suojainen kivikautiseksi asuinpaikaksi.

37 **HEIKKA**

Peruskartta 2023 05 SUOMUSJÄRVI (1991)

x = 6691 30

y = 476 20

z = 50-60

(koordinaatit summittaiset)

Kunta: Suomusjärvi 776

Kylä: Koorla 408

Tila: 4:22 Heikka: tunnus 776-408-0004-0022

Maanomistaja: Erikäinen Anneli

kp 1, 25410 Suomusjärvi

Muinaisjäännös: Asuinpaikka. Luhon vuoden inventointikertomuksessa s. 23. Varsinais-Suomen seutukaavaliiton luettelossa n:o 641.

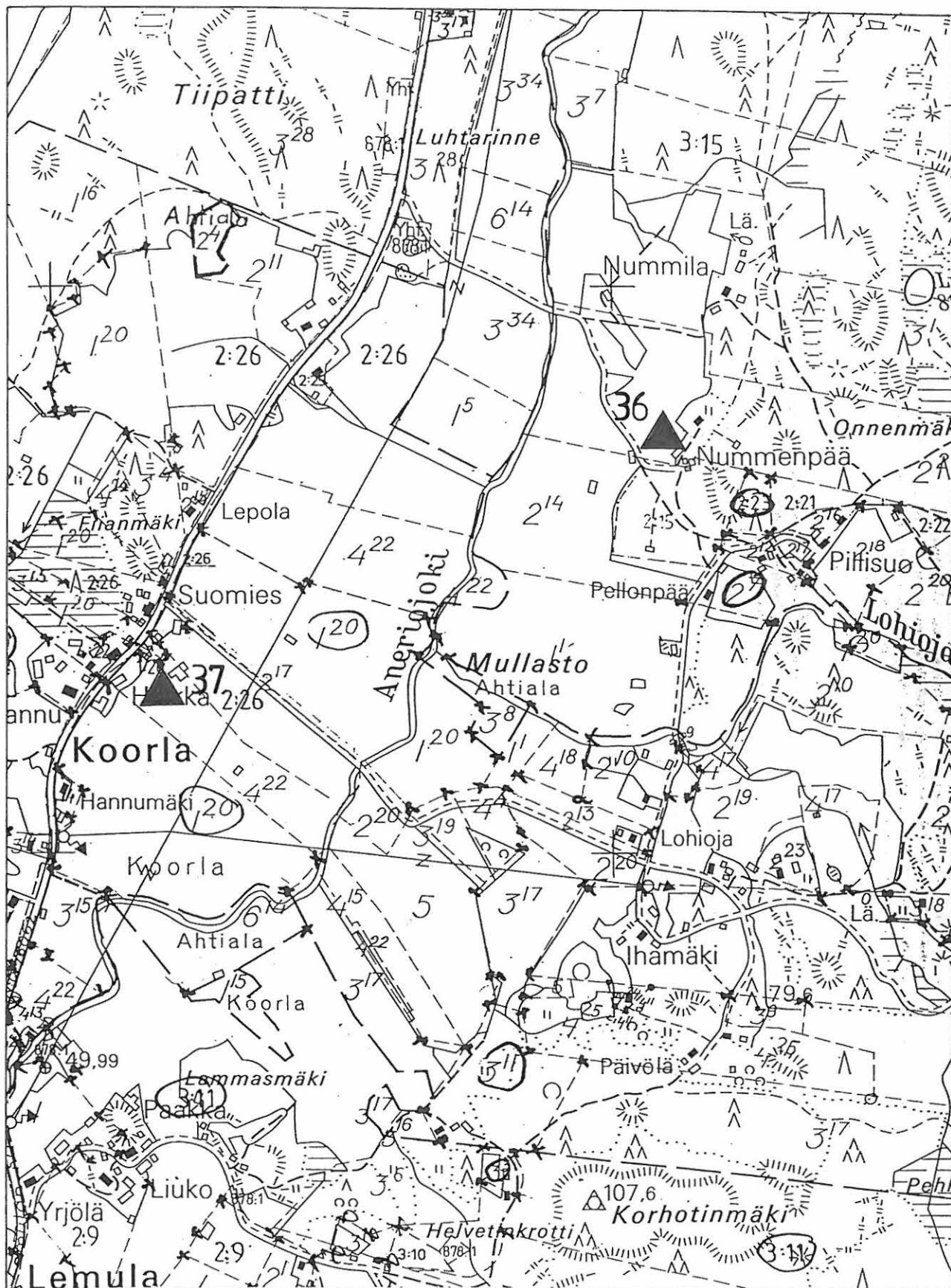
Ajoitus: Kivikausi (Suomusjärven kulttuuri).

Löydöt: -

Aikaisemmat löydöt: KM 3122:2,4710:1,3

Paikan sijainti ja kuvaus: Paikka sijaitsee Aneriojärvestä noin 3,2 kilometriä etelään ja Aneriojoesta 500 metriä länteen Koorlan kylämän itäreunassa. Turku-Helsinki valtatie on noin 5,4 kilometriä pohjoiseen päin. Kiskon maantie kulkee aivan peltoalueen länsipuolelta.

Inventointi 1994: Paikalla käytiin hyvin pikaisesti inventoinnin yhteydessä. Peltoalue on hyvin potentiaalinen sijainniltaan kivikautiseksi asuinpaikaksi.



Peruskartta suurennos 1:10 000
 Pk. 2023 05
 KOHTEET: 36,37

38 ALHON PELTO

Peruskartta 2023 08

x = 6696 70

y = 483 90

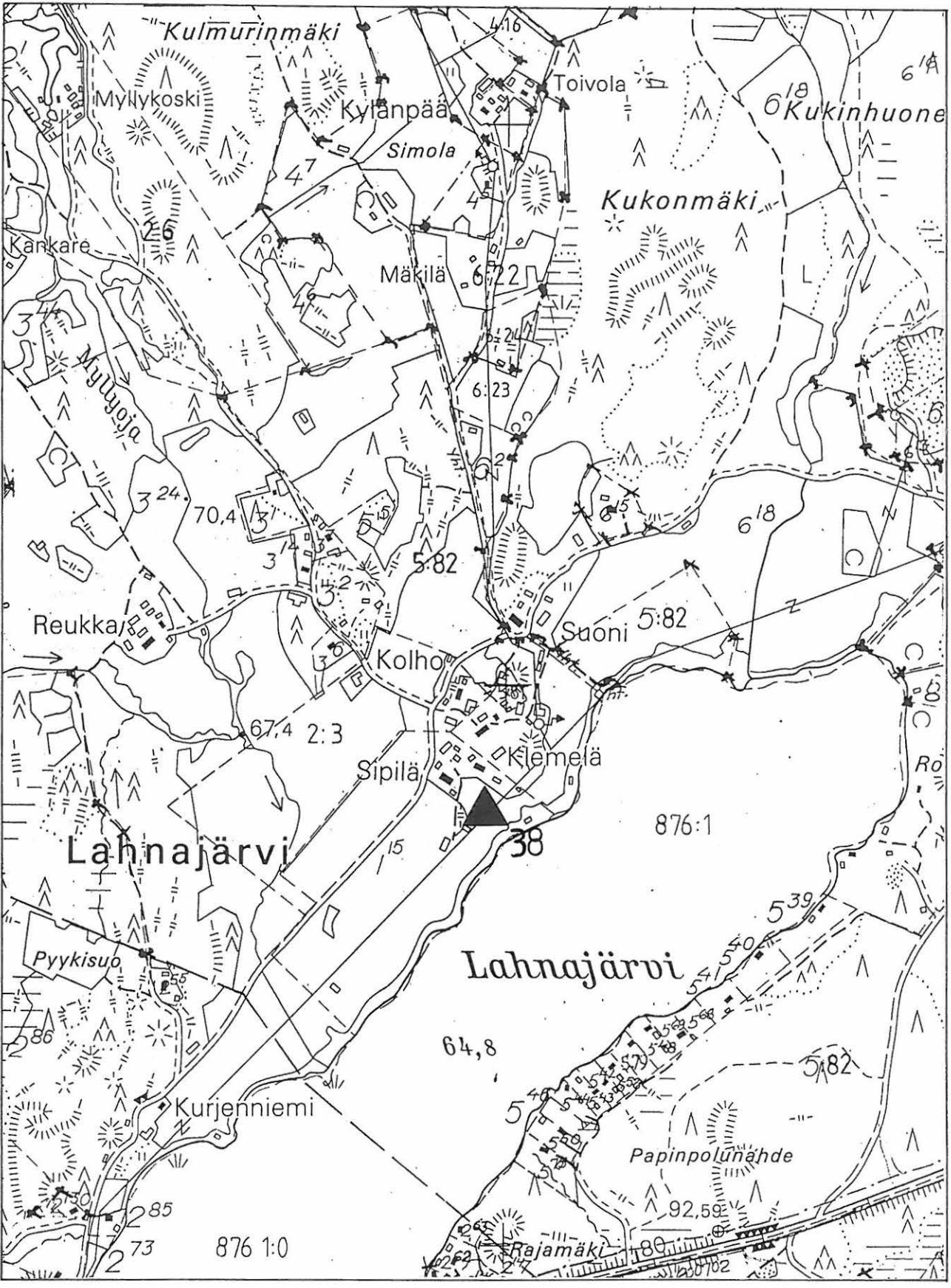
z = noin 70 m mpy

*p = 6701 195
i = 5719 460*Kunta: Suomusjärvi 776Kylä: Lahnajärvi 409Tila: RN:o 1:19 Sipilä: tunnus 776-409-0001-0019

Maanomistaja: Leijola Irja

25420 Lahnajärvi

Muinaisjäännös: Asuinpaikka. Lahun vuoden 1945 inventointikertomus s. 31. Varsinais-Suomen seutukaavaliiton suojelukohde n:o 643. = *merkitse N. rannalle*Ajoitus: Kivikausi (ainakin Suomusjärven kulttuuri)Löydöt: -Aikaisemmat löydöt: KM 11488:1-2Paikan sijainti ja kuvaus: Paikka sijaitsee Lahnajärven Koillispään luoteiskulmassa kylämäen lounaispuolella olevilla pelloilla. Turku-Helsinki valtatie sijaitsee paikasta etelään noin 1 kilometrin. Pellot talojen kohdalla ovat savimaata ja viettävät kaakkoon järvelle päin.Inventointi 1994: Pellot olivat inventoinnin aikana jo pitkällä oraalla, joten havainnointi pellolla oli melko huono. Kuitenkin alueena pellot ovat erittäin hyvät kivikautiseksi asuinpaikaksi. Koska kylämäen talojen muiltakin pelloilta on löytynyt kivikautisia irtolöytöjä, on paikalla suurella todennäköisyydellä sijainnut kivikautinen asuinpaikka.



Peruskartta suurennos 1:10 000
Pk. 2023 08
KOHDE: 38

39 **JUNNOLA**

Peruskartta 2023 07

x = 6689 45

y = 484 05

z = noin 60 m mpy

Kunta: Suomusjärvi 776

Kylä: Salmi 415

Tila: RN:o 2:17 Junnola: tunnus 776-415-0002-0017

Maanomistaja: Äyräs Jukka

25410 Suomusjärvi

Muinaisjäännös: Asuinpaikka. Luhon vuoden 1945 inventointikertomus s. 36. Varsinais-Suomen seutukaavaliiton suojelukohde n:o 664.

Ajoitu: Kivikausi

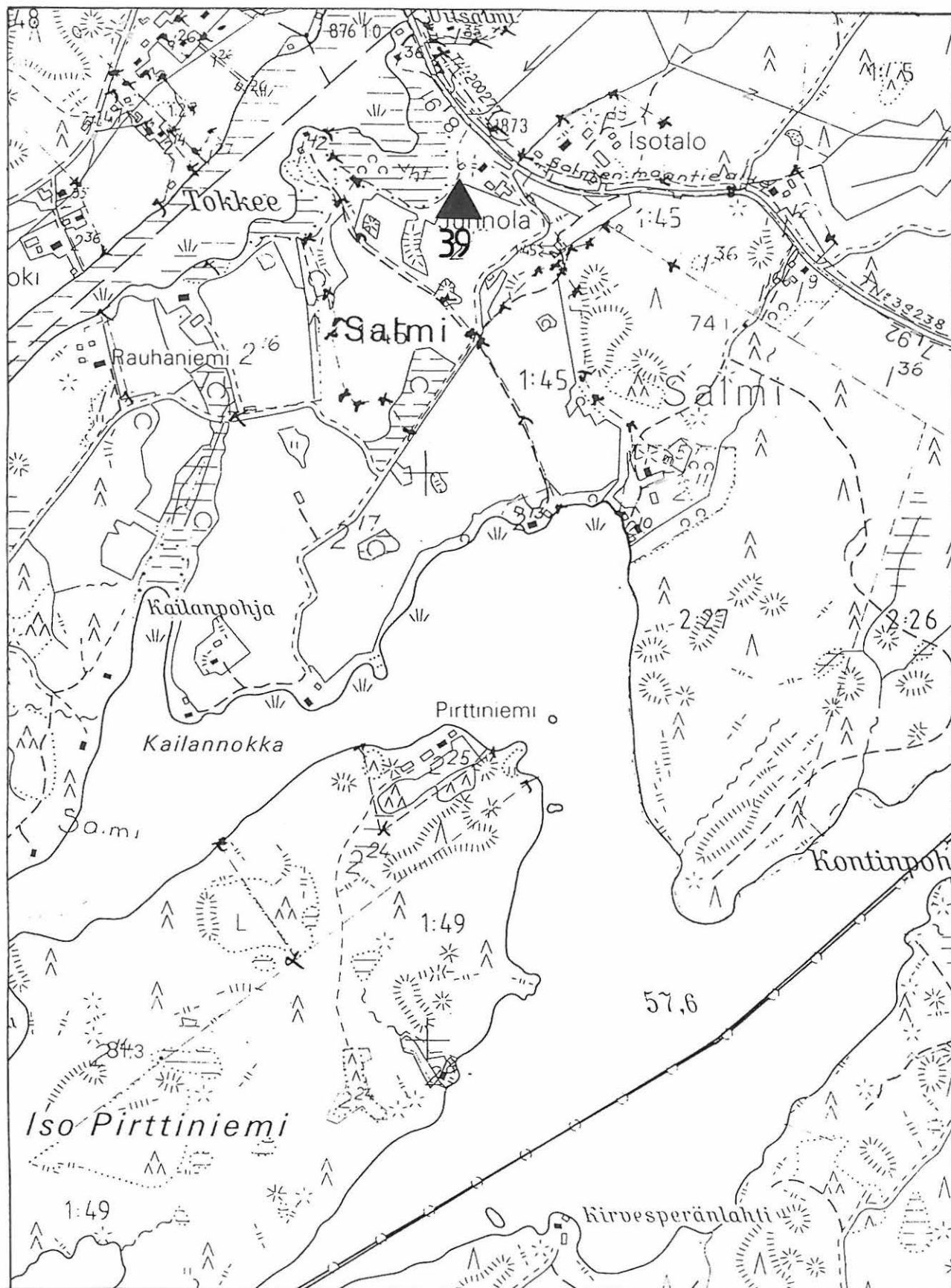
Löydöt: KM 28629

Aikaisemmat löydöt: KM 5475:1,11486

Paikan sijainti ja kuvaus: Paikka sijaitsee Salmen kylässä noin 5,6 kilometriä kaakkoon Suomusjärven kirkolta Enäjärven soistuvan salmen etelärannalla. Junnolan tilan päärakennuksesta noin 100 metriä etelään päin, savisella peltoalueella. Paikan luoteis- ja länsipuolella sijaitsee kapea salmi nimeltään Tokkee. Aivan löytöpaikan länsipuolella on 60 metrin korkeuskäyrä. Siinä kohdassa on joskus ollut suojainen lahti, joka on nykyisin soistunut umpeen.

Inventointi 1994: Alueen pelto pintapoimittiin melko tarkkaa. Pelto oli äestytty ja kylvetty, mutta oras ei ollut vielä tullut esiin. Havainnointi mahdollisuudet olivat erittäin hyvät. Vaikka inventointiolosuhteet olivat paikalta löydettiin vain pari kvartsipalaa, jotka on luetteloitu KM luetteloon.

MV-negatiivit: KF 945178-90



Peruskartta suurennos 1:10 000
 Pk. 2023 07
 KOHDE: 39

IRTOLÖYDÖT

Kylittäin

Laperla 411

Rautakausi

1. KM 3919:7 veitsen hioinkivi
Nikkarin tilan pellosta (v .1901)
2. KM 4197:2 tulirauta
Laperla (v. 1903)
3. KM 8697 rautainen kirves
Laperla
4. KM 8659:6 soikea tuluskivi
Ali-Jaakolan kotopellosta (v. 1926)

LAPERLA 411

- irtolöytö (symboli merkitty tilan päärakennuksen kohdalle)
- irtolöytö (esineen tarkka löytökohta tunnetaan)
- ▲ kivikautinen asuinpaikka
- ▼ rautakautinen irtolöytö



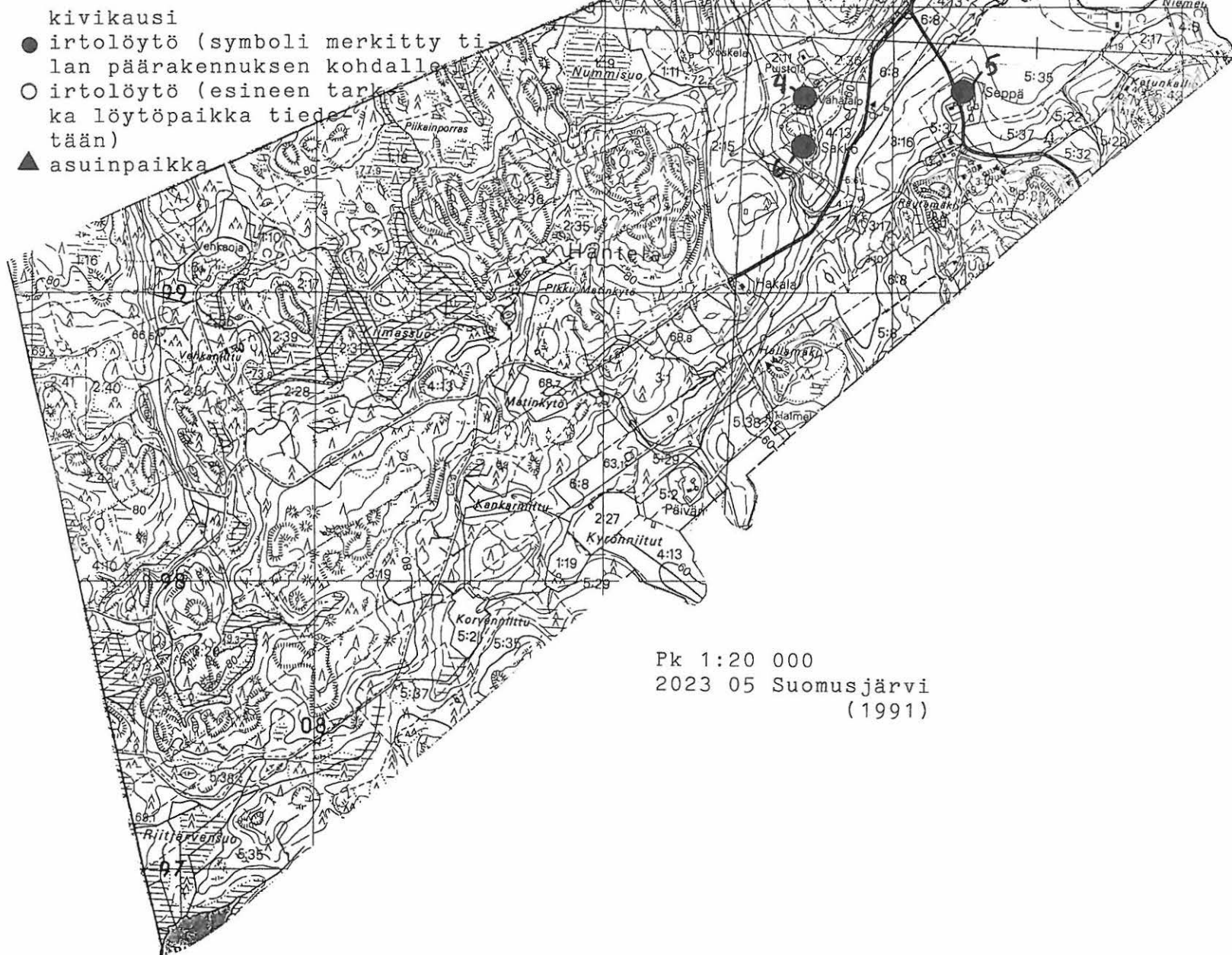
Pk 1:20 000
2023 05 Suomensjärvi (1991)

Häntälä 404

Kivikausi

1. KM 20706 taltta
Santalalan tilan mailta
2. KM 2794:39-40 kourutaltta
Häntälän kylän maalta
3. KM 4193:5 keihäänkärjen katkelma
Junnin tilan maalta, Linterinmäeltä
4. KM 4226:4 kiviaseen teelmä
Revän tilan entisen Vähäntorpan maalta
5. KM 4710:4 hioimen katkelma
Sepän tilan maalta
6. KM 9786:6-7 suippopäinen kivi ja tasataltta
Sakkon tilan Perälän pellostä

HÄNTÄLÄ



Ahtiala 401

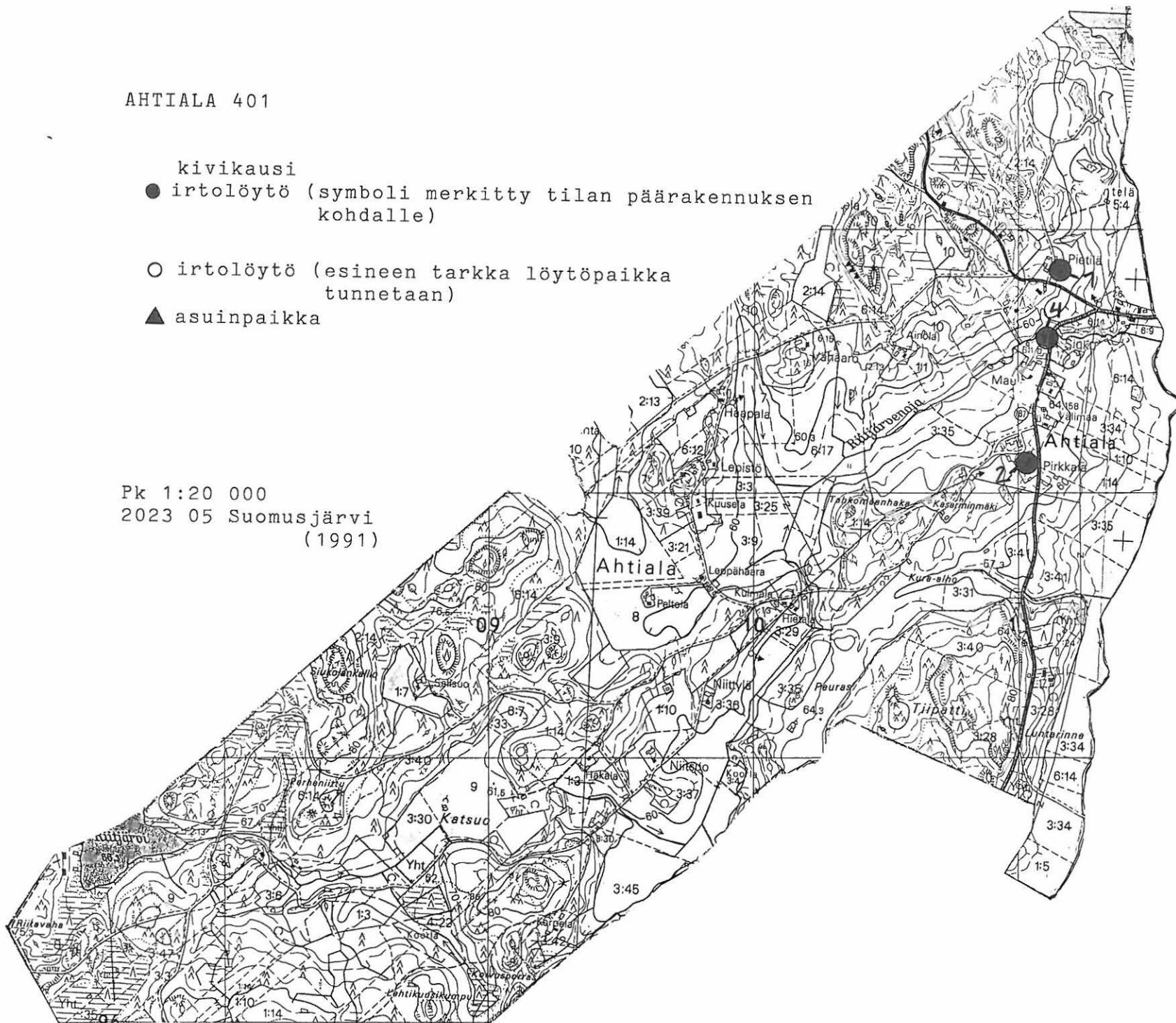
Kivikausi

1. KM 4403:3 tasataltta
Pietilän tilan Lehtiniityn haasta
2. KM 4719:1 keihäänkärjen terä
Pirkkalan tilan hiekkakuopasta
3. KM 5201:4 kivikirves
Kruftin? pellosta
4. KM 10144:10 taltta
Siukon Lehtiniitystä

AHTIALA 401

- kivikausi
- irtolöytö (symboli merkitty tilan päärakennuksen kohdalle)
 - irtolöytö (esineen tarkka löytöpaikka tunnetaan)
 - ▲ asuinpaikka

Pk 1:20 000
2023 05 Suomensjärvi
(1991)



Kitula 407

Kivikausi

1. KM 7⁴65:3 vasarakirveen kanta
Niemelän palstan Alhonpellosta
2. KM 13218:13-20 poikkikirves, kirveen katkelma, hioimen
katkelma ym.
Aila Kiljun Huhtapellosta

Rautakausi

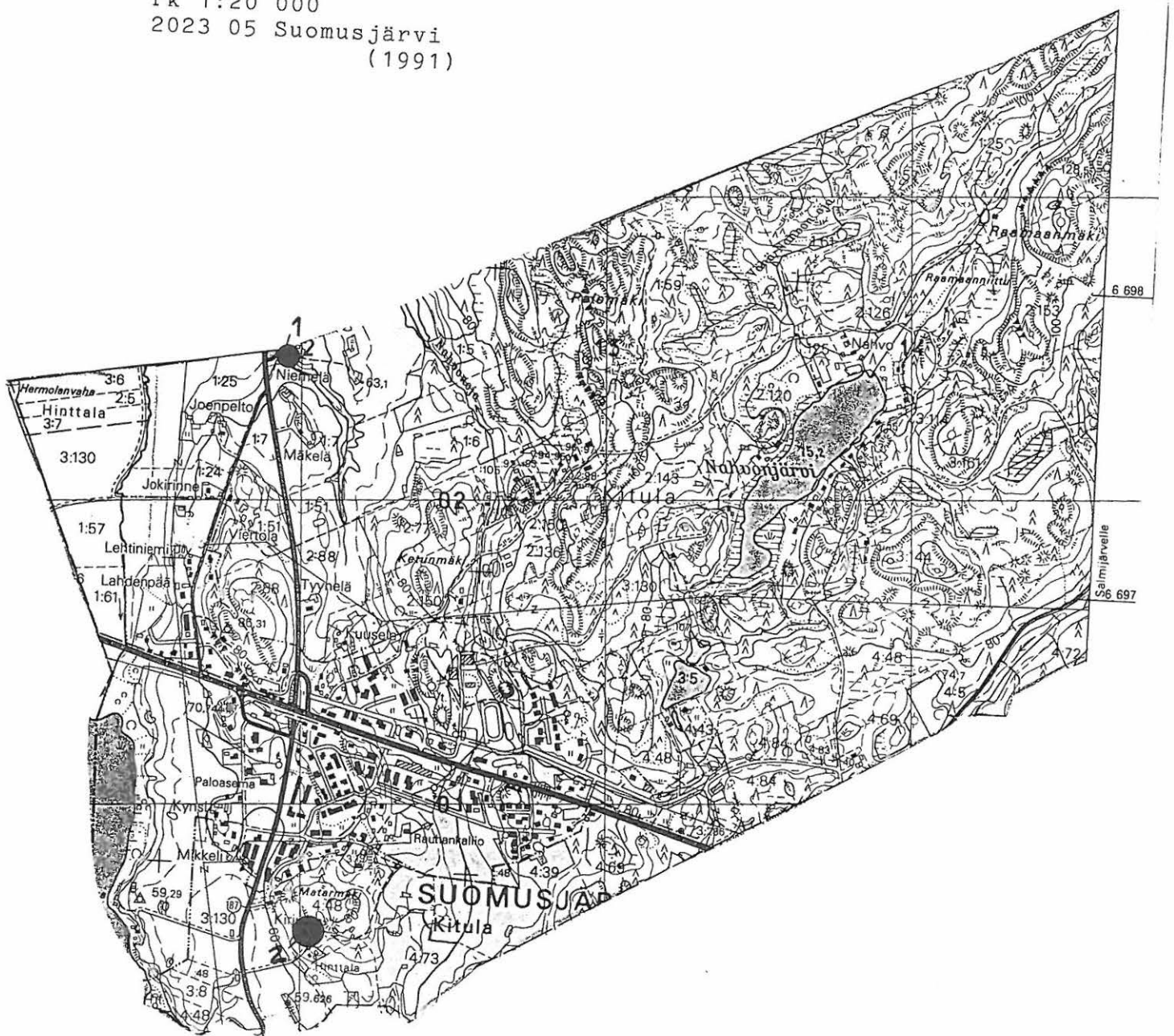
3. KM 5653:2 rautainen kirves
Mikkelin tilan (v. 1910)

+ 4. KM 11585 J Viertolan Pihlajalle (KKA luvun 20.11.2001)

KITULA 407

- kivikausi
- irtolöytö (symboli merkitty tilan päärakennuksen kohdalle)
 - irtolöytö (esineen tarkka löytöpaikka tiedetään)
 - ▲ asuinpaikka

Pk 1:20 000
2023 05 Suomensjärvi
(1991)



Hintala 403

kivikausi

1. KM 3122:1 tasataltta
Hintan tilan pellosta

Rautsuo 413

Kivikausi

1. KM 5854:3 kourutaltoa
Kaarlen tilan Uudispellosta
2. KM 4166:3-4 Tasataltoa ja kirves
Pompuksen tilan pellosta
3. KM 4485:1 tasataltoa
1900-l al Tammi niminen tila. Pompuksen talosta 500
metriä koilliseen, Halviniityn vieressä, metsäinen saareke ?
4. TMM 225 (hålmjssel) kourutaltoa
Rautsuo
5. TMM 226 (råtyxe) oikokirves
Rautsuo



Pk 1:20 000
 2023 05 Suomensjärvi
 (1991)

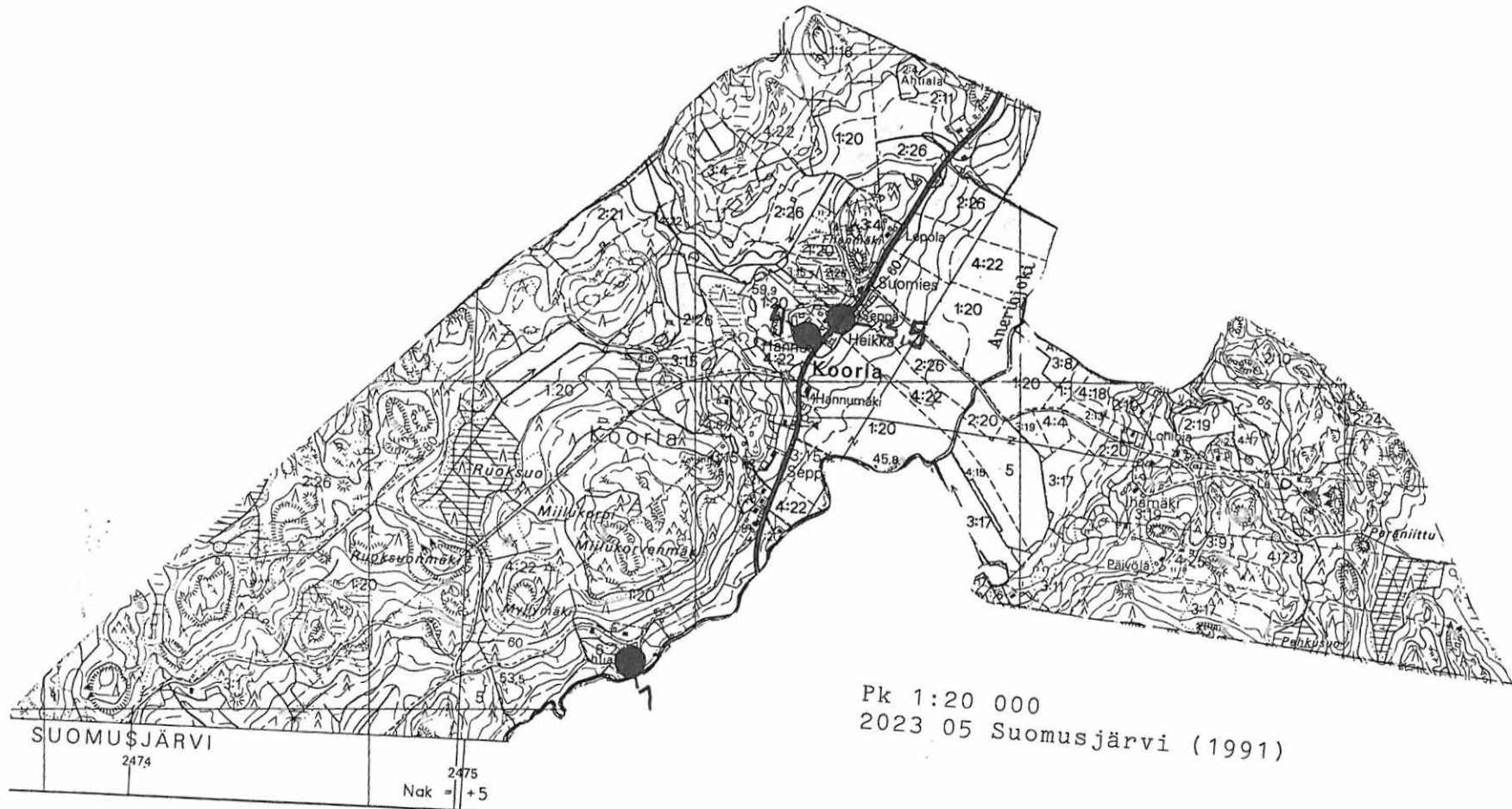
Koorla 408

Kivikausi

1. KM 10509:13-14 oikokirves ja kirves
Backan Myllykoskesta
2. KM 3101:10 vasarakirveen terä
Kaarlen talon maalta?
3. KM 3122:2 kivikirves
Heikan niitystä
4. KM 3968:6 tasataltta
Hannun tilan maalta, mäen vierestä
5. KM 4710:3 oikokirves
Heikan tilan maalta

KOORLA 408

- kivikausi
- irtolöytö (symboli merkitty tilan päärakennuksen kohdalle)
 - irtolöytö (esineen tarkka löytöpaikka tunnetaan)
 - ▲ asuinpaikka



Lemula 412

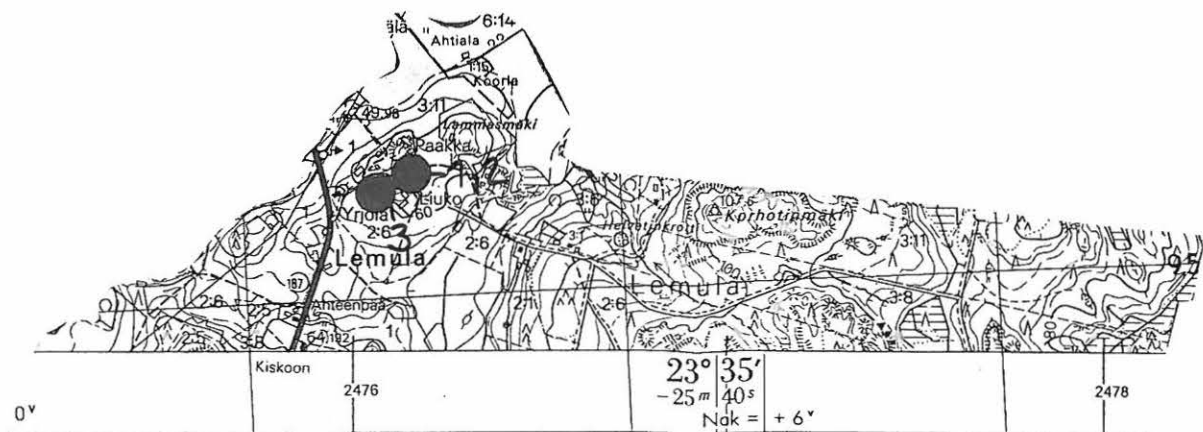
Kivikausi

1. KM 3101:9 tasataltta
Liukon tilan maalta
2. KM 3122:3 kourutalтта
Liukon pellosta
3. KM 3829:7 tasataltta
Yrjön tilan metsämaalta

LEMULA

- kivikausi
- irtolöytö (symboli merkitty tilan päärakennuksen kohdalle)
 - irtolöytö (esineen tarkka löytöpaikka tiedossa)

Pk 1:20 000
2023 05 Suomensjärvi (1991)



Kettula 406

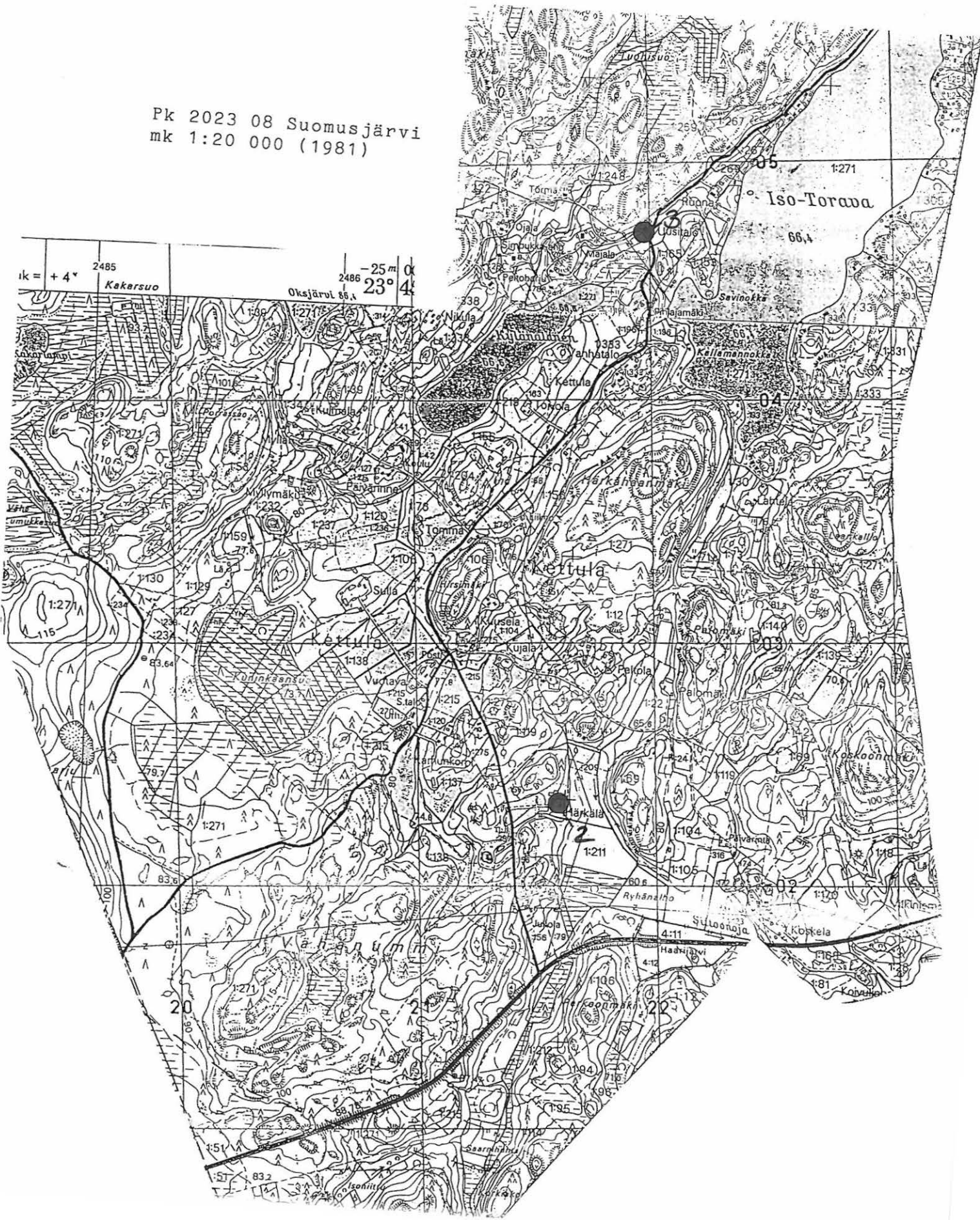
Kivikausi

1. TMM 342 Poikkikirveen teelmä
Toravakoski, joka johtaa Toravanjärvestä Nummen puolelle
Pitkäänjärveen
2. KM 4341:1 tahkokivi
Härkälän tilan maalta
3. KM 4837:1 reikäkivi
Uudentalon maalta

KETTULA

● Irtolöytö (symboli merkitty tilan päärakennuksen kohdalle)

Pk 2023 08 Suomensjärvi
mk 1:20 000 (1981)



Lahnajärvi 409

Kivikausi

1. TMM 235 poikkikirves (tväryxe)
Klemelän tilan pellosta vuonna 1858
2. KM 3937:1 kiviaseen katkelma
Kolhon tilan perunamaasta

2482

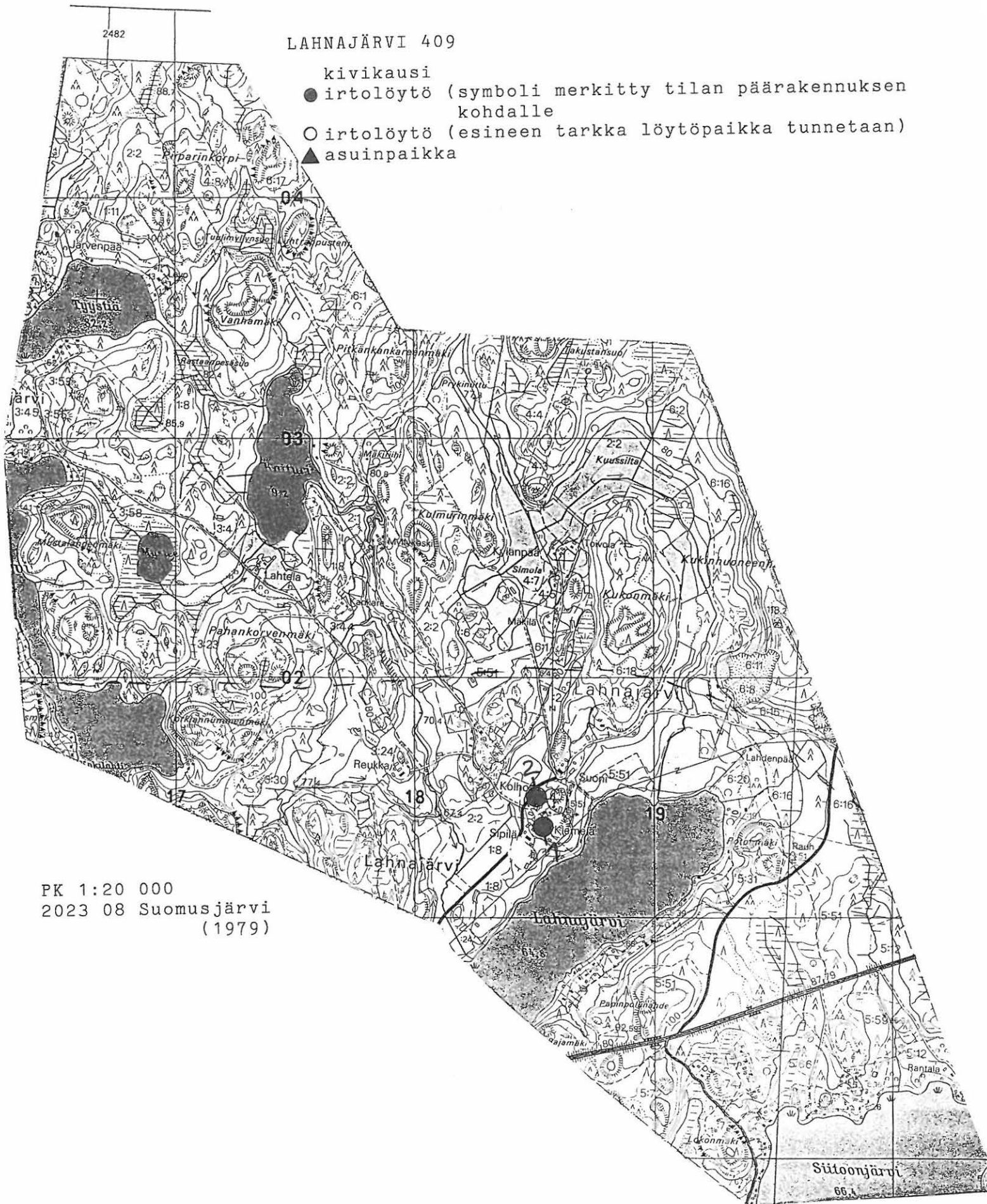
LAHNAJÄRVI 409

kivikausi

● irtolöytö (symboli merkitty tilan päärakennuksen kohdalle)

○ irtolöytö (esineen tarkka löytöpaikka tunnetaan)

▲ asuinpaikka



Suomusjärven Kirkonkylä 416

Kivikausi

1. KM 4482:1 tasataltta
Alhaisten tilan maalta
2. KM 5603:1 kourutaltta
Alhaisten tilan Rasilan pelto
3. KM 5926 reikäkivi
Ylhäisten rantapelto, lähellä Suomusjärven rantaa
4. KM 7907:9 hioimen katkelma
Alhaisten tilan järvipelto

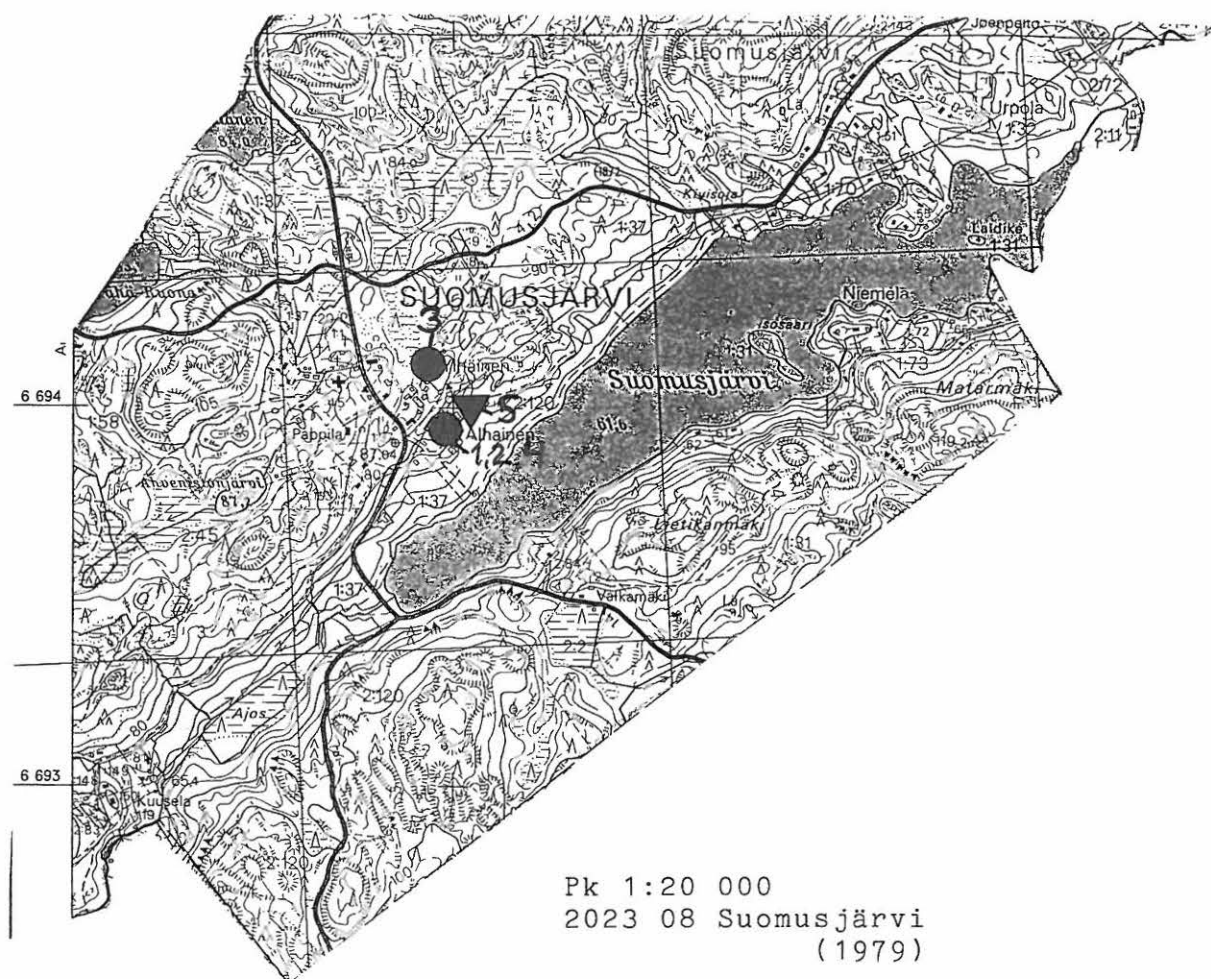
Rautakausi

5. KM 3771:3 rautainen kirves
Alhaisten tilan konkkiniitty (v. 1899)

SUOMUSJÄRVI kk 416

- irtolöytö (symboli merkitty tilan päärakennuksen kohdalle)
- irtolöytö (esineen tarkka löytökohta tiedetään)
- ▲ asuinpaikka

▼ rautakautinen irtolöytö



Laidike 410

Kivikausi

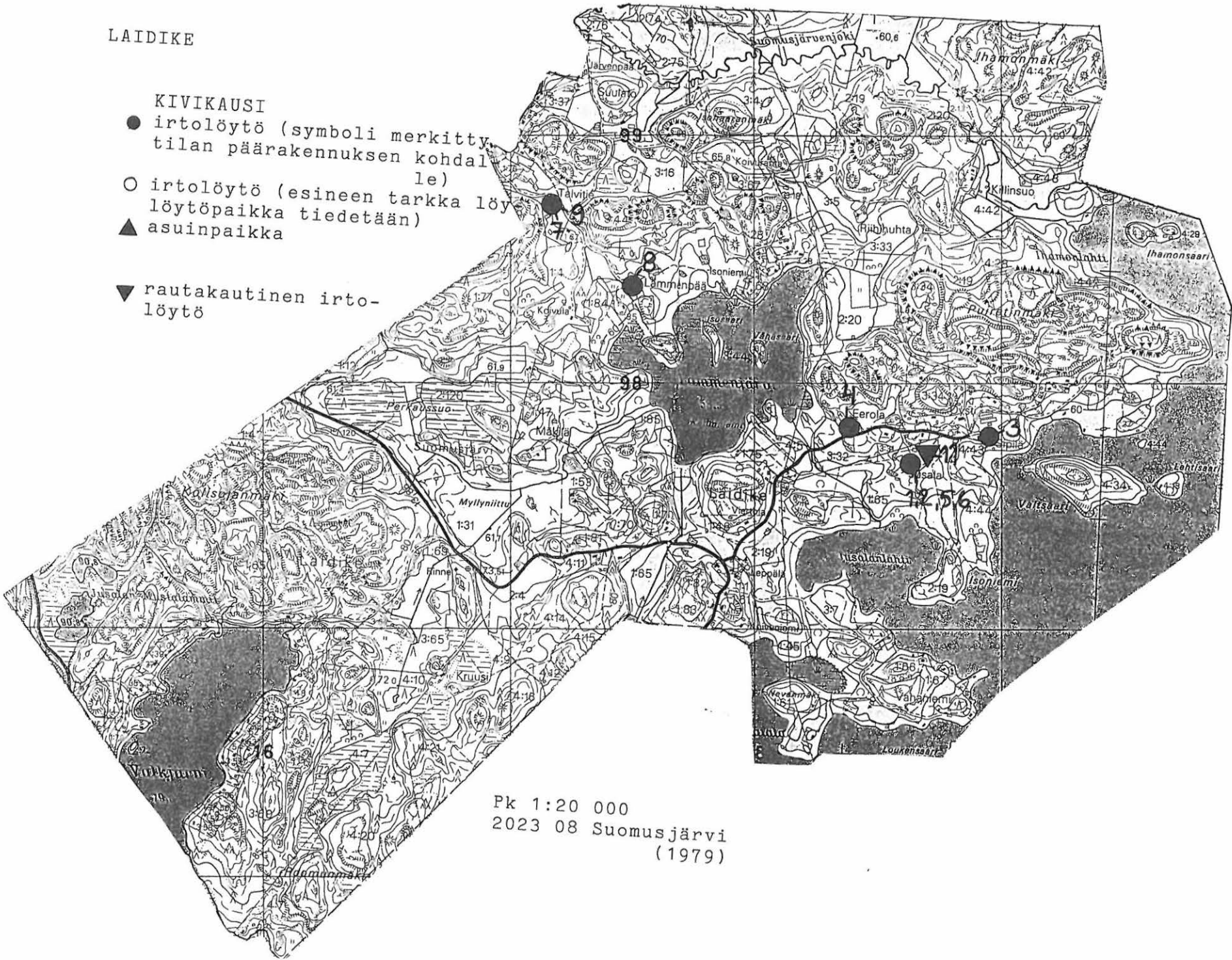
1. KM 3937:2 taltta
Jusaran perunamaasta
2. KM 4503:1 tasataltta
Jusaran talon Saaripellosta ojaa luodessa
3. KM 4894:2 oikokirves
Sipilän tilan Nokkapellosta
4. KM 5166:1 kivikirves
Eerolan tilan Nokkapellosta läheltä Lamminjärveä
5. KM 7565:3 vasarakirveen kantaosa
Jusaran tilan Järvipellosta
6. KM 9378 hioin
Jusaran tilan töyräspellosta
7. KM 11602:1-3 tasataltta, hiekkakivihyrrä, kirves
Talvitien tilan töykkypelto
8. KM 11602:4 poikkitaltta
Lammenpään Aila Harjun pellosta
9. KM 11647 reikäkivi
Talvitien tilan maalta
10. KM 12822:10-14 tasataltta, liuske-esineen katkelma, värtti
nänpyörä, hioimen katkelma, kvartsi-iskos
Harjulan tilan Isonniityn pellosta ?

Rautakausi

11. KM 4503:5 soikea tuluskivi
Jusalan saaripelto (v. 1905)

LAIDIKE

- KIVIKAUSI
- irtolöytö (symboli merkitty tilan päärakennuksen kohdalle)
 - irtolöytö (esineen tarkka löytöpaikka tiedetään)
 - ▲ asuinpaikka
 - ▼ rautakautinen irtolöytö



Pk 1:20 000
 2023 08 Suomusjärvi
 (1979)

Taipale 417

Kivikausi

1. KM 4336 tasataltta
entinen Piekkalan koukkupelto (1900-l al. jo Laitisen tilan maata)

Rautakausi

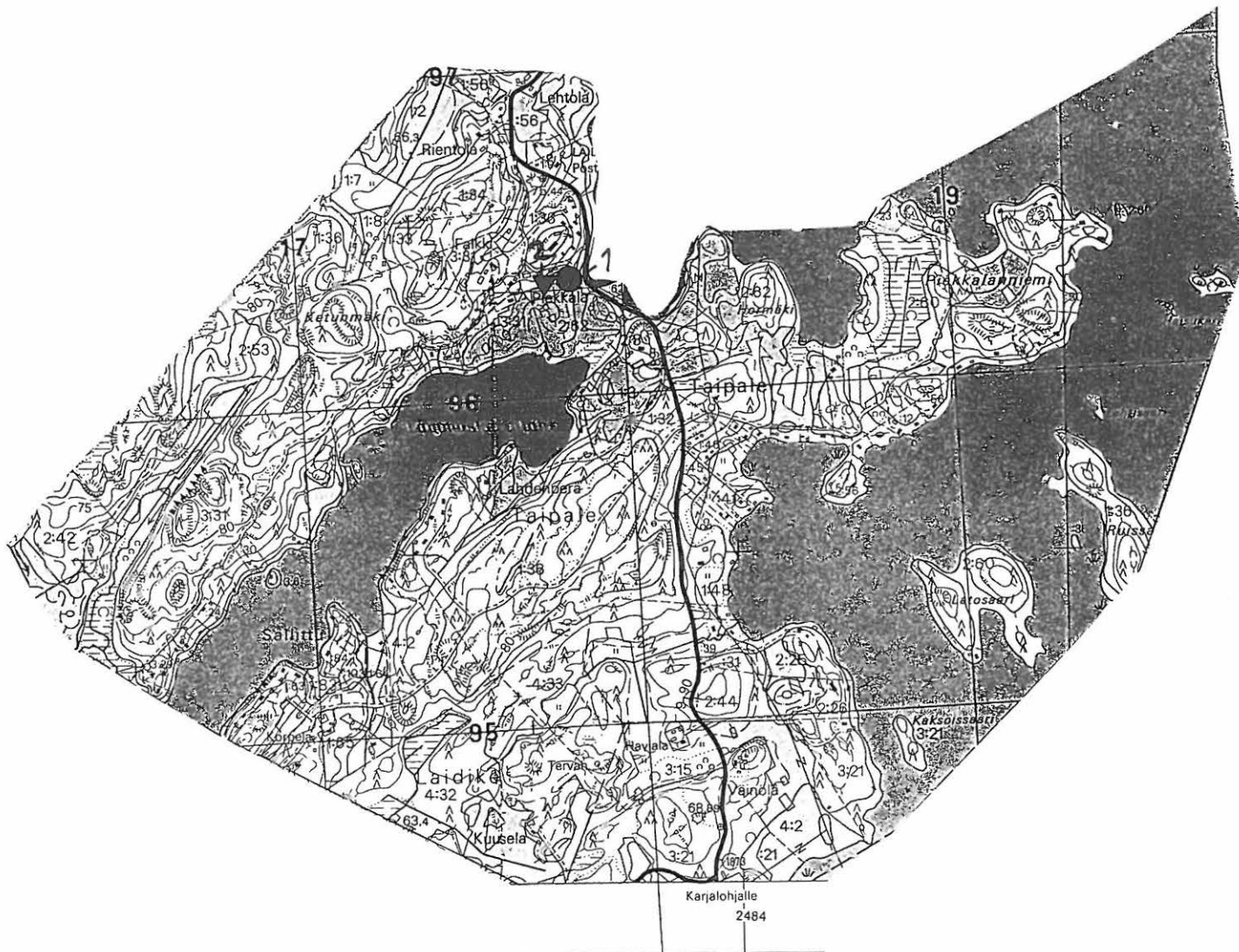
2. KM 3959:2 soikea tuluskivi
Piekkalan tilan kivikasasta (v. 1901)

TAIPALE

kivikausi

● irtolöytö (symboli merkitty tilan päärakennuksen kohdalle)

▼ rautakautinen irtolöytö (symboli merkitty tilan päärakennuksen kohdalle)



Pk 1:20 000
2023 07 Karjalohja (1981)

Salmi 415

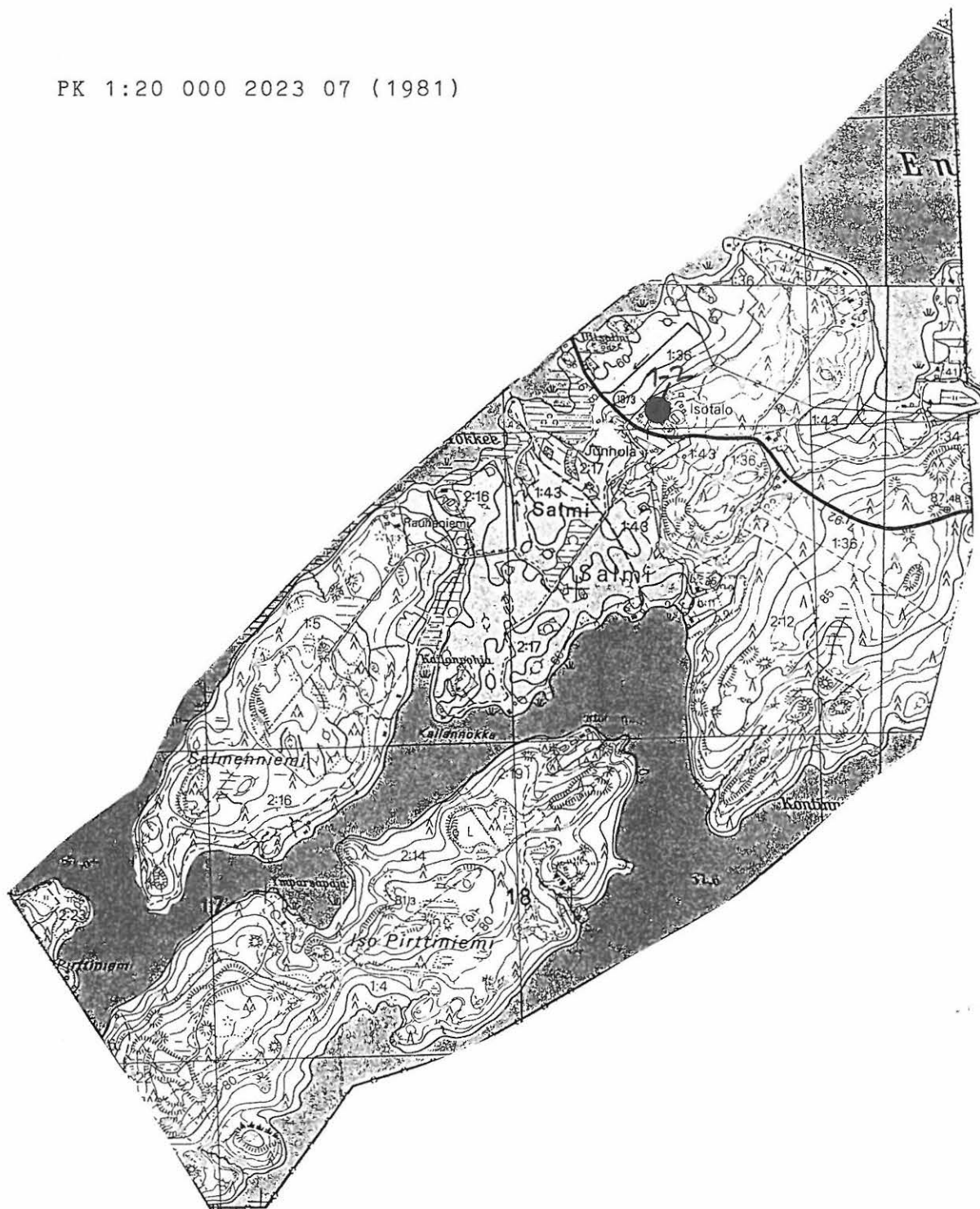
Kivikausi

1. KM 4503:2-3 tasataltta ja mahd. tasataltta
Isontalon maalta
2. KM 4747:2 tasataltta
Isontalon maalta

SALMI 415

- kivikautinen irtölöytö (symboli merkityy tilan päärakennuksen kohdalle)
- kivikautinen irtölöytö (esineen tarkka löytökohta tunnetaan)
- ▲ kivikautinen asuinpaikka
- ▼ rautakautinen asuinpaikka

PK 1:20 000 2023 07 (1981)



Arpalahti 402

Kivikausi

1. KM 3861:1 tasataltta
Arpalahden kylän maalta

Sallittu 414

Kivikausi

1. KM 3168:1 kivikirves
Uudentalon pellosta
2. KM 3168:2-3 tasataltta ja kivikirves
Vanhantalon maalta
3. KM 3861:2 tasataltan terä
Uudentalon Kuusisaarentorpan Kerkinsaaripellosta
4. KM 3992:2 tasataltta
Uudentalon maalta
5. KM 4341:2 kivikirves tai -taltta
Vanhantalon maalta
6. KM 4359:1-2 taltta ja taltan katkelma
Vanhantalon kotopellosta
7. KM 4511:1-2 2 kpl tasatalttoja
Vanhantalon torppari Ekströmin kotopellosta (jo 1900-1 al.
Katajakosken torppa)
8. KM 6642:3 Poikkikirves
Uudentalon Suotaipaleenpelto
9. KM 6866:2 tasataltta
Uudentalon Pohjanlahdentorpan pelto
10. KM 11031 poikkikirves
Löytynyt Ylä-Laarin pellosta noin 100 metriä talosta
etelään olevalta talonniityltä. Niitty ollut ennen järven
laskua Enäjärven lahtena.

SALITTU 414

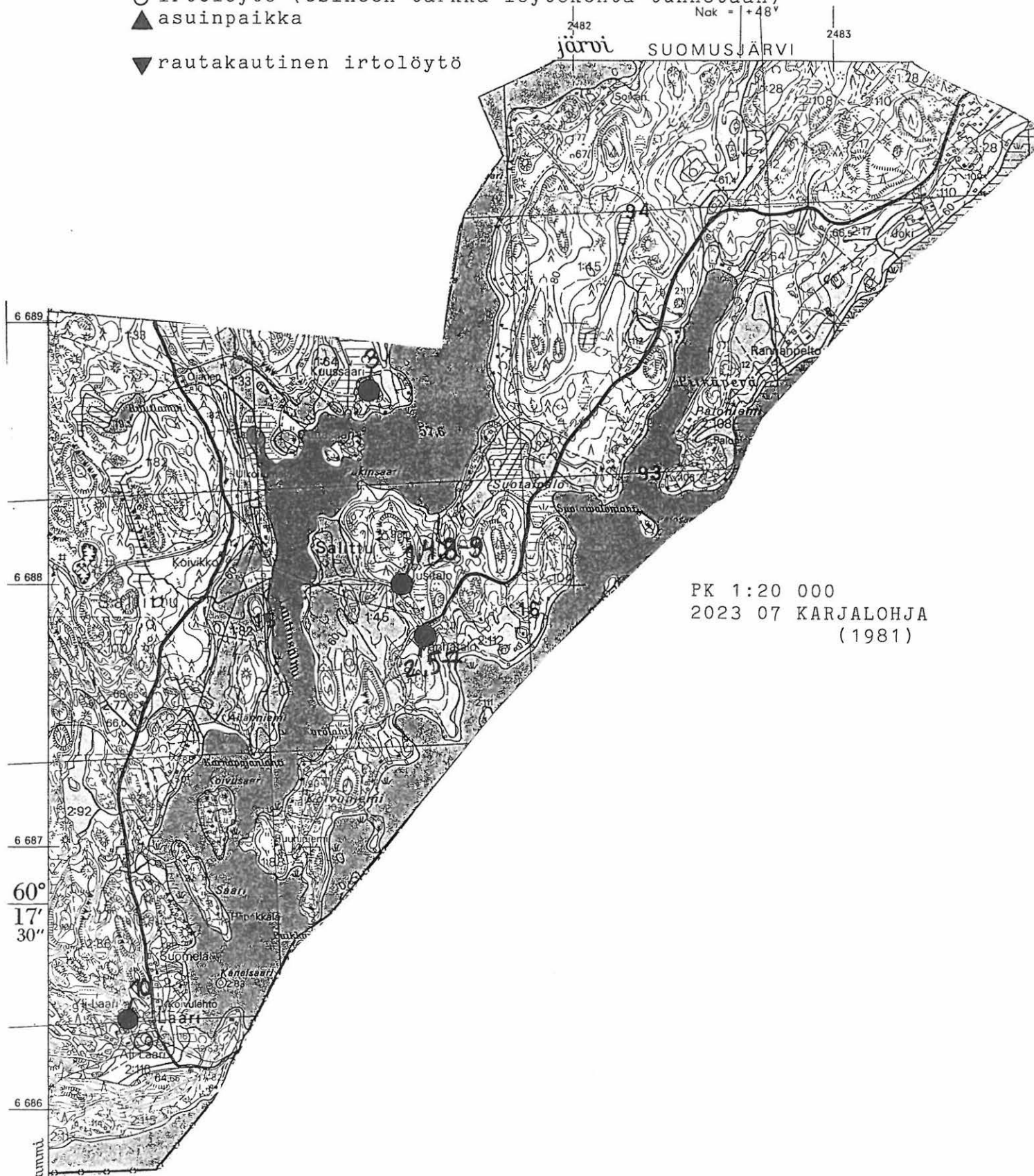
kivikausi

● irtolöytö (symboli merkitty tilan päärakennuksen kohdalle)

○ irtolöytö (esineen tarkka löytökohta tunnetaan)

▲ asuinpaikka

▼ rautakautinen irtolöytö



TMM VALOKUVA-ARKISTO

SUOMUSJÄRVEN KUNTA

ARKEOLOGISSA INVENTOINNISSA OTETUT MV-KUVAT/ Eeva Raike

- KF 94 5157 Laperlan kylän Ali-Jaakkolan pelto. kohti N.
- KF 94 5158-59 Laperlan Ylikylän löytökohde panoraamana. Kuvissa vas. Yli-jaakkola, Ali-Jaakkola ja Vähä-Perhe. Kohti N.
- KF 94 5160-61 Laperlan Mustionsuon koillisosan kivikautinen asuinpaikka kohden. Kohti N.
- KF 94 5162-63 Laperlan Mustionsuon luoteisreunalla olevan Sorron tilan eteläpuolinen pelto, jossa mahd. kivikautinen asuinpaikka. Kohti NW.
- KF 94 5164-65 Laperlan Mustionsuon louteisreunalla olevan Osalan tilan kaakoispuolinen kesantopelto, jossa mahd. kivikautinen asuinpaikka. Kohti NE.
- KF 94 5166 Kitulan Mikkelin tilan peltoaluetta, jossa tunnelltu kivikautinen. Suojelualueen N-osaa. Kohti N.
- KF 94 5167 Hinttalan Päivölän päärakennus kuvan vas. laidassa. Sen edessä olevalla pellolla mahdollinen kivikautinen asuinpaikka. Kohti N.
- KF 94 5168 Hinttalan Toivolän tilan peltoalue lähellä Ane-riojärven E-rantaa. Pellolla kivikautinen asuinpaikka. Kohti W.
- KF 94 5169 Häntälän Torkkelinpelto, jossa kivikautinen asuinpaikka. Kohti S.
- KF 94 5170 Ahtialan Maulan tilan pelto, jossa kivikautinen asuinpaikka. Kohti SE.
- KF 94 5171 Ahtialan Siukon tilan peltoalueella, jossa tunnettu kivikautinen asuinpaikka. Peltoalue osin kesannolla. Kohti E.
- KF 94 5172 Laperlan kylän koulun eteläpuolista peltoaluetta, joka kuuluu suurempaan muinaisjäännöskokonaisuuteen. Kohti NW.

- KF 94 5173 Härmänbölen Tyrynmaan Isonperheen Tyrynniityn S - SE puolella oleva peltoalue, jossa kivikautinen asuinpaikka. Kohti N.
- KF 94 5174 Härmänbölen Tyrynmaan Isonperheen Tyrynniitty S - SE puolella oleva peltoalue, jossa kivikautinen asuinpaikka. Kohti NW.
- KF 94 5175 Härmänbölen Tyrynmaan Korvenpään S-puolinen pelto, jossa kivikautinen asuinpaikka. Kohti SE.
- KF 94 5176-77 Härmänbölen Tyrynmaan Pyölin päärakennuksen eteläpuolella oleva peltoalue, jossa kivikautinen asuinpaikka. Panoraama. Kohti S.
- KF 94 5178-79 Salmen Junnolan tilan peltoalue, jossa kivikautinen asuinpaikka. Panoraama. Kohti W.
- KF 94 5180 Salmen Junnolan tilan vanha päärakennus.
- KF 94 5181 Laperlan alikylän Nikkarin Myllykedonpelto, jossa kivikautinen asuinpaikka. Kohti S.
- KF 94 5182 Sama kuin edellinen.
- KF 94 5183 Laperlan alikylän Vähäperheen Puusteenpelto, jossa kivikautinen asuinpaikka. Kohti NE.
- KF 94 5184 Sama kuin edellinen.
- KF 94 5185 Laperlan Alikylän Kylänpään puusteenpelto, jossa kivikautinen asuinpaikka. Kohti SE.
- KF 94 5186 Sama kuin edellinen.
- KF 94 5187 Laperlan Ylikylän löytöalue. Kohti N.
- KF 94 5188 Laperlan Alikylän Nikkarin kotopelto, jossa kivikautinen asuinpaikka. Kohti SE.
- KF 94 5189 Sama kuin edellinen.
- KF 94 5190-91 Laperlan Ylikylän Rasilan tilan päärakennus. Puutarhasta suullisesten tietojen mukaan sekä kivikautisia että rautakautisia irtolöytöjä. Kohti N.
- KF 94 5192-93 Laperlan Vestankorven Ajon tilan peltoalue, josta löydetty kivikautisia irtolöytöjä. Panoraama. Kohti SE.
- KF 94 5194-95 Laperlan Vestankorven Syrjälän tilan päärakennuksesta luonaaseen oleva pelto, jossa kivikautinen asuinpaikka. Kohti S.

- KF 94 5196-97 Laperlan Vestankorven Syrjälän tilan saunapelto
päärakennuksesta pohjoiseen. Kohti N.
- KF 94 5198-99 Laperlan Vestankorven Hopealan tilan peltoalue,
jossa kivikautinen asuinpaikka. Pelto kesannol-
la. Kohti SW.

SUOMUSJÄRVEN INVENTOINTI 1994



Härmäbölen Tyrynmaan -Korvenpään S-puolen peltoa, jossa kivikautinen asuinapikka. Kohti SE
KF 94 5175



Laperlan Vestankorven Syrjälän tilan pääraKENNUksesta lounaaseen oleva peltoala, jossa kivikautinen asuinpaikka. Kohti S. KF 94 5196

SUOMUSJÄRVEN INVENTOINTI 1994



Suomusjärven Laperlan Ylikylän löytöalue. Kohti N. KF 94 5158-5159

SUOMUSJÄRVEN INVENTOINTI 1994



Taperlan ylikylän Yli-Jaakkolan ja Ali-Jaakkolan lähipellot. Pellot kuuluvat ylikylän laajaan löytöalueeseen. Kohti N. KF 94 5157



Laperlan koulun eteläpuolinen pelto, joka kuuluu ylikylän laajaan löytöalueeseen. Kohti N. KF 94 5172.

SUOMUSJÄRVEN INVENTOINTI 1994



Laperlan Mustionsuon NE-osan kivikautinen asuinpaikka. Kohti N. KF 94 5160



Laperlan alikylän Vähäperheen puusteenpelto, jossa kivikautinen asuinpaikka. Kohti NE. KF 94 5183-84.

SUOMUSJÄRVEN INVENTOINTI 1994



Laperlan alikylän Nikkarin Myllykedonpelto, jossa kivikauden asuinpaikka. Kohti S. KF 94 5181



Laperlan alikylän Nikkarin Kotopelto, jossa kivikauden asuinpaikka. Kohti SE. KF 94 5188

SUOMUSJÄRVEN INVENTOINTI 1994



Laperlan Mustionsuon NW-reunalla oleva Sorron tilan S-puolinen pelto, jossa kivikautinen asuinpaikka. Kohti NW. KF 94 5162



Härmänbölen Tyrynmaan Pyölin päärakennuksen S-puolinen peltoalue, jossa kivikautinen asuinpaikka. Kohti S. KF 94 5176

SUOMUSJÄRVEN INVENTOINTI 1994



Hintalan Päivölän päärakennus kuvan vas. laidassa
Sen edessä olevalla pellolla mahdollinen kivikautinen
asuinpaikka. Kohti N. KF 94 5167

SUOMUSJÄRVEN INVENTOINTI 1994
MV-negatiivit Turun Maakuntamuseon valokuva-
arkistossa KF 9405188 - 94 5199



SUOMUSJÄRVEN INVENTOINTI 1994

MV-negatiivit Turun Maakuntamuseon valokuva-arkistossa KF 94 5157 - 945187

