

Esihist. tsto 28/26.3.1979

Kuopion museo KhO
esihist. top. ark.
Kopio.

SUONENJOKI

SUONENJOEN ESIHISTORIALLISTEN MUINAISJÄÄNNÖSTEN INVENTOINTI
V. 1978.

Suoritin Suonenjoen esihistoriallisten kohteiden inventoinnin virkatyönä 25.9. - 3.10. 1978 välisenä aikana.

Inventoinnin tuloksena Suonenjoen irtolöytöjen ja kiinteiden muinaisjäännösten löytöpaikat on järjestetty juoksevaan numerointiin Pohjois-Savon seutukaavaliiton käyttämän seutukunta-jaon mukaisesti. Kohteiden numeroinnissa ensimmäinen numero tarkoittaa seutukuntaa (3.= Suonenjoen seutukunta). Sitä seuraavat numerot (100.-) on varattu esihistoriallisia löytöjä varten. Numeron 100 olen varannut irtolöydöille. Niiden järjestys merkitään kauttaviivalla (1.100/1.). Numerolle 1.100/0. olen merkinnyt Museoviraston esihist. tston. lappuluettelossa Suonenjoen kohdalle merkityt löydökset, joiden sijoittaminen nimen omaan Suonenjoelle ei ole varmaa, tai joiden löytöpaikka ei ole selvinnyt. Tähän luetteloon voidaan liittää myös tiedot löydöistä, joiden todenperäisyys tai esihistoriallisuus on epäselvä. Mainittujen tietojen täsmentyessä voidaan ne liittää juoksevaan numerointiin tai poistaa asiaan kuuluvin merkinnöin.

Inventoinnin jälkeen Suonenjoen alueelta tehdyt esihistorialliset löydöt, joiden löytöpaikan sijainti tunnetaan, saavat juoksevan numeroinnin mukaisen numeron. XXXXXXXXXX

Mainitulle kohdalle luetteloon liitetään ilmoitus löydöstä, sen pääluettelonumero ja viitteet asianomaisiin verifikaatteihin. Kun löytöpaikka tarkastetaan maastossa, poistetaan väliaikaisilmoitus ja tarkastuskertomus pannaan sen paikalle luetteloon. Jos taas aiemmin tarkastettuja kohteita tarkastetaan uudelleen, voidaan siitä tehdä ilmoitus luettelossa jo olevalle paperille tai jos tarkastuksen tuloksena syntyy kertomus, liitetään se luetteloon aiempien tietojen yhteyteen.

Löytöpaikoista on peruskarttakohtainen luettelo esihist. top. arkistossa olevassa erillisessä kansiossa.

Luetteloiden avulla pyritään säilyttämään ajanmukainen ja helposti käsiteltävä kokonaisuus, josta vähällä vaivalla saadaan tiedot Suonenjoen muinaisjäännöksistä.

Ennen inventointia tunnettiin Suonenjoelta kaksi kiinteää muinaisjäännöstä (3.101. ja 3.102.). Inventoinnin tuloksena niiden lukumäärä ei lisääntynyt. Inventoinnin yhteydessä museoon toimitetut esihistorialliset löydöt on merkitty numeroille KuM 6512-6514. KuM 6511 on myös inventoinnin yhteydessä museoon toimitettu löytö, mutta lienee esihistoriaa nuorempi veitsen(?) rippe.

Kuopiossa 18.1. 1979.

Gauri Rajakallio
arkeologian amanuenssi

Kuopion museo KhO
esihist. top. ark.

SUONENJOKI

3.101. -

Kopio.

- 3.101. Saunaniemi, kivikautinen asuinpaikka, I.
- 3.102. Pohjoisniemi, kivikautinen asuinpaikka, II.

Kuopion museo KhO.
esihist. top. ark.
Kopio.

24
SUONENJOKI
Rajalanniemi
Saunaniemi
3.101.

Kivikautinen asuinpaikka, I.
Peruskartta: 3224 10 VAAJASALMI
koordinaatit: x= 6951 10, y= 497 20, z= n. 100.
kl. Rajalanniemi
tl.
om. Veikko Kaipainen, Rautalampi
Maasto: Hiekkaista rantatörmää
Kaivaukset: Kopisto 1958, Meinander 1959
Löydöt: KM 11763:1-8; KM 11810:1-3; KM 11827:1-4; KM 14295;
KM 14339; KM 14448:1-102; KM 14821:1-149; KM 17884:1-2;
KuM 4326; KuM 6514; *KuM 6573;*

Kuopion museo KhO
 esihist. top. ark.
 Kopio.

SUONENJOKI
 Rajalanniemi
Saunaniemi
 3.101.

Saunaniemen kivikautisen asuinpaikan tarkastus v. 1978.

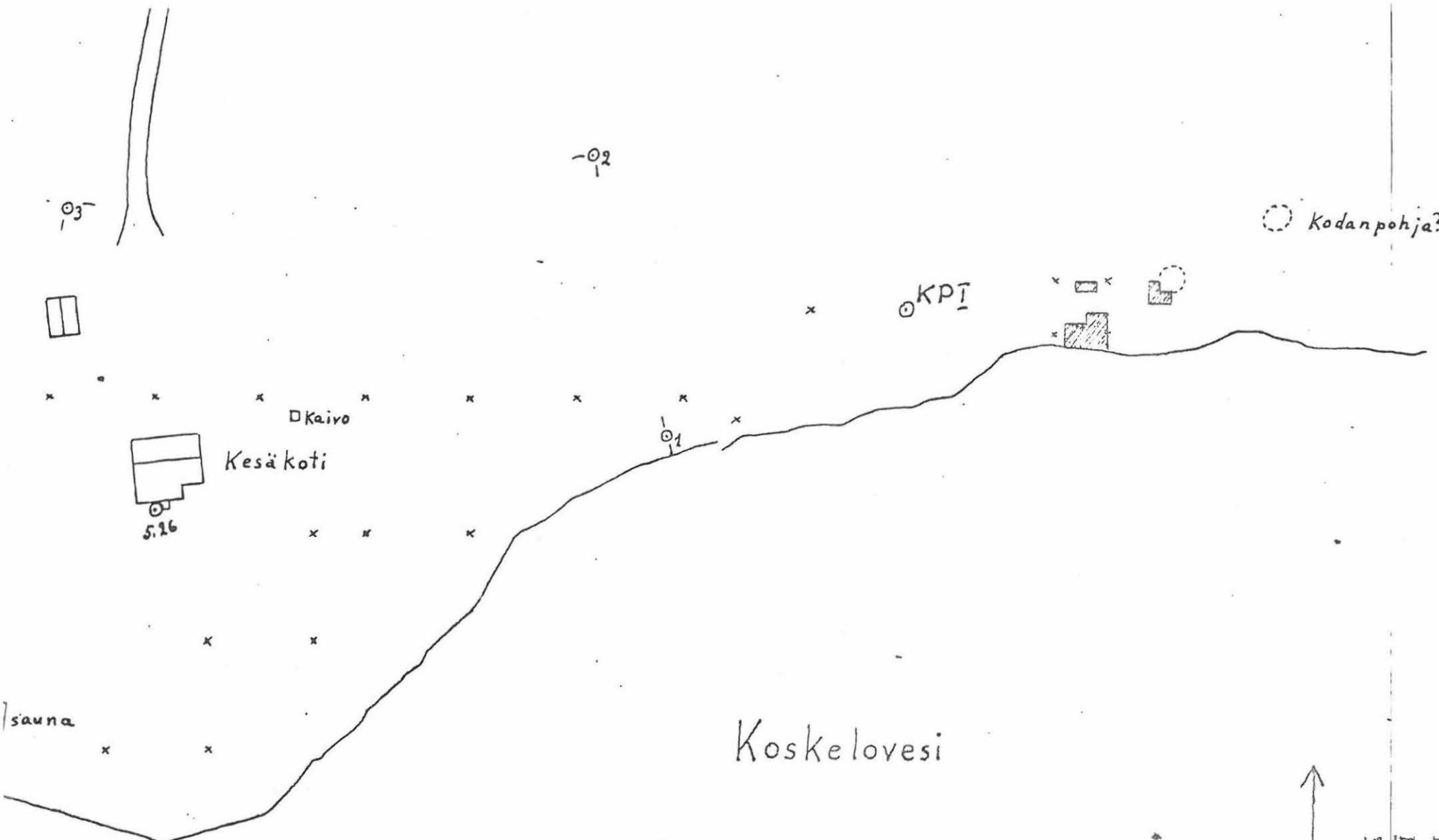
Saunaniemen kivikautinen asuinpaikka sijaitsee Suonenjoen kirkosta n. 10 km luoteeseen Saunaniemen etelärannalla Koskeloveden partaalla. Paikalla ovat suorittaneet kaivauksia sekä Kopisto (v. 1958), että Meinander (v. 1959), joiden kaivauskertomukset ovat esihist. top. arkistossa. Siellä on niin ikään Meinanderin ensi tarkastuksen (v. 1947) kertomus. Tähän liitän pelkästään otteen Kopiston kaivauksen yleiskartasta, jonka mukaan kaivausalueet löytyvät helposti.

Ilmeisesti eroosio ei ole huomattavasti muuttanut rantapenger-tä kaivausten ja nyt suoritettun tarkastuksen välillä. Kopiston lähinnä rantaa oleva ja suurin kaivausalue oli valunut kuopaksi, mutta reunat lienevät luonnollista ja kulkijoiden aiheuttamää vähäistä murtumista lukuunottamatta likipitään ennallaan. Tämän kaivausalueen reunojen valumahiekasta tein tarkastuksen löydöt(KuM 6514), enimpiä kvartseja lukuunottamatta. Ne löytyivät rantavedestä. Muuten asuinpaikka näytti koskemattomalta .

Vaikka inventointilöytöjä en muualta tehnytään, on asuinpaikan laajuus määrittämättä. Paikkakuntalaiset kertoivat, että savastianpaloja olisi joskus löytynyt seurakunnan kesäkodista länteen olevilta rannoilta. Mahdollisia koekaivauksia suoritettaessa on tuokin teito muistettava tarkistaa.

Kuopio 16.1. 1979


 arkeologian amanuenssi



Koskelovesi



SUOMENJOKI
 Rajalanniemi
 Baittaniemi
 S. 104.



F.A. 2133

1.

1. SAUNANIEMEN RANTATÖRMÄÄ
ASUNPAIKAN KOHDALLA.

2. SAUNANIEMEN ASUNPAIKKATASAN-
NETTA. MURTUMA KOHTA ON SAMAN
PAIKKA KUIN KUVASSA 1. NÄILLÄ-
KOHDIN OVAT KOPISTON JA MEI-
NANDERIN KAIVAUSSALUEET.



F.A. 2131



F.A. 2132

2.

Valok. E. Rajakallio 1978.

Kuopion museo KhO
esihist. top. ark.
Kopio.

SUONENJOKI
Lieteenmäki
Pohjoisniemi
3.102.

Kivikautinen asuinpaikka, II.

Peruskartta: 3224 10 VAAJASALMI

koordinaatit: X= 6952 58, Y= 496 52, z= n. 97,5-100.

kl. Lieteenmäki

tl. Haudanlahti, 21⁴⁴

om. Arvi Korhonen

Maasto: Hiekkainen rantatörmä

Tarkastus: C.F. Meinander 1954

Löydöt: KM 13346

Kuopion museo KhO
esihist. top. ark.
Kopio.

Suonenjoki
Kieteenmäki
Pohjoisniemi
3.102.

Pohjoisniemen kivikautisen asuinpaikan tarkastus kesällä 1978.

Suonenjoen muinaisjäännösten inventointiin liittyen tarkastin Pohjoisniemen kivikautisen asuinpaikan, jonka löytöt ovat neljä tyypillisen kampakeramiikan palasta (KM 13346). Asuinpaikka sijaitsee Suonenjoen kirkosta n. 10,2 km luoteeseen ja Haudanlahden talosta n. 750m lounaaseen. Haudanlahden talon isäntä Arvi Korhonen kertoi, että löytöjä on tehty rantapenkasta siltä kohden, missä tie laskeutuu järveen (tien molemmilta puolilta). Tämän kohdan luoteispuolelta on lohkaistu rakennusmestari Kalle Husson (os. Presidentink. 2, Kuopio) kesämökin tontti, jonka alueelle asuinpaikka mahdollisesti ulottuu. Tarkastuksen ajankohdaksi löytöalueen maasto oli pahoin umpeen kasvanut (heinikköä ja lepikköä), enkä saanut minkäänlaista kontaktia asuinpaikan olemassaoloon. Maasto laskeutuu loivasti lounaaseen, Miekkaveteen. Normaalia matalammalla olevasta vedestä johtuen n. metrin korkeuinen rantapenkkakin oli kasvillisuuden peitossa. - Asuinpaikan sijainti on määriteltä Haudanlahden tilan isännän Arvi Korhosen antamien tietojen perusteella. Sen tarkempi määrittely edellyttäisi koekaivausta.

Kuopiossa 15.1. 1979.

Arvi Töytäjä
arkeologian amanuenssi

Kuopion museo KhO
 esihist. top. ark.
 Kopia.

SUONENJOKI

3.100/0. -

- 3.100/0. Erittelemättömiä löytötietoja
- 3.100/1. KM 8036, kirves, Lieteenmäki, Uudis-Korhola
- 3.100/2. KuM 6033, poikkiteräinen taltta, Lieteenmäki, Likosaari
- 3.100/3. Suonenjoen museo No:49 ja 50, Lieteenmäki Sarviniemi
- 3.100/4. KuM 6512:1-2, poikkitaltta ja kiilamainen kivi, Lieteenmäki, Kallioranta.
- 3.100/5. KM 17191, oikokirves, Pekkalankylä, Seppälä.
- 3.100/6. KM 2843, kaksoiskirves, Jauhomäki, Levä.
- 3.100/7. Suonenjoen kotiseutumuseo, poikkikirves, Jauhojärvi
- 3.100/8. Suonenjoen museo(?) reikäkivi ja kaksi hiontakiveä, KuM 6513 liuskekärjen katkelma, Kutunkylä, Päivölä.
- 3.100/9. KM 2521, tasataltta, Kutunkylä, Anttila.
- 3.100/10. KM 12456:2,4-6, taltta, hiotun kiviesineen pala, luonnonkivi, saviastianpala, ym. Iisvesi, Kansakoulu.
- 3.100/11. KuM 2451 kivitaltta, Iisvesi, Asema.
- 3.100/12. KM 9807 reikäkivi, Sydänmaa, Aittoniemi.
- 3.100/13. KuM 6571 reikäkivi, Vehvilä.
- 3.100/14. Suonenjoen museo, reikäkivi, Nuutila, Honkala.
- 3.100/15. KuM 6572:1-2, kaksi poikkitaltta, Saunaniemi, Vilhunen
- 3.100/16. KuM 6574, piinuolenkärki, Rovastin Pappila.
- 3.100/17. KuM 6575, kaksoistaltta, Iisveden ranta.

Kuopion museo KhO.
esihist. top. ark.

SUONENJOKI
3.100/0.

Kopio.

Löydöt tai löytötiedot, joita ei ole eritelty seuraavaan luetteloon.

KM 12456:1. Op. K.W. Laitisen K.M:oon lahjoittamat esineet. Verif. kiertokirje k.kouluille no: 3674. Diar. 13/2. 1950. Taltta, 88x38x13mm. L. 18/9. 1914 Suoniemen (Suonenjoen???) Vaajaniemen Harjukankaalta. Inventoinnin aikana en tavannut ketään, joka olisi tuntenut Harjukangas nimistä paikkaa.

KM 12456:3. Op. K.V. Laitisen K.M:oon lahjoittamat esineet. Verif. kiertokirje k. kouluille n. 3674. Diar. 13/2. 1950. Taltta, 101 x 67 x 15 mm. L. 1947 oppilas v. Vilhunen Suonenjoen Vaajaniemen Heikoniemestä. Inventoinnin aikana en tavannut ketään, joka olisi tuntenut löytäjää V. Vilhusta tai pystynyt sanomaan missä Heikoniemi sijaitsee.

KuM 1424 Kivitaltta, P.K.M 2079. Löydetty korkealta lehtomaalta vähän maanpinnan alta, Lahj. museoon 17/10 1892. Luov. Ananias Heiskanen Suonenjoki 17/x 1892. Inventoinnissa ei esineen alkuperää koskevia tietoja saatu täsmennetyksi.

KuM 4010 Kivitaltta 1,15 x 17,5 x 6,7 cm. Lahjoittaja herra Armas Rönkä, Maaninka Kurlanlahti. Löydetty Suonenjoelta syksyllä 1936 perunakuoppaa kaivettaessa n. 1/2 m:n syvyydestä. Herra Rönkä ei ollut enää Maaningalla tavoitettavissa, eikä inventoitaessa Suonenjoella selvinnyt mitä Rönkä olisi voinut esineen löytää.

Jyväskylän seminaarin kokoelmatl Kiviase ja kivikiila. L. Kaplaanniemeltä. Lahj. sem. opp. Narinen 19/I 1872 ja 8/IX 1871. Inventoinnissa ei näiden esineiden löytöpaikkaan tullut täsmennystä. Edes Kaplaanniemen sijainti ei selvinnyt.

Kuopion museo Kh0
esihist. top. ark.
Kopio.

5
SUONENJOKI
Lieteenmäki
Uudis-Korhola / 17000 4654
3.100/1.

KM 8036, kirves, ns. Jäkärälän tyyppiä

Peruskartta: 3224 10 VAAJASALMI
koordinaatit: x= 6952 44, y= 497 80, z= 100-105.
kl. Lieteenmäki
tl. Uudis-Korhola, 19.
om. Niilo Jalkanen

Suonenjoen inventoinnin yhteydessä tarkastin yllä mainitun esineen löytöpaikan, josta käytössäni olivat seuraavat tiedot: Löyt. talon isäntä Yrjö Korhonen Suonenjoen pitäjän Vaajaniemen kylän Uudis-Korholan talon pajantaus-suopellosta.

Nykyinen tilan isäntä Niilo Jalkanen ei tiennyt löydöstä mitään, mutta löytötietojen perusteella määritteli yllä koordinaatein merkityn pellon löytöalueeksi. Mainittu pelto on Uudis-Korholan päärakennuksesta n. 60 m etelään ja on vetistä suopeltoa. Pelto oli kynnettyä, enkä havainnut siinä mitään mainittavaa. Myöskään maanomistaja ei ole nähnyt siinä mitään erikoista.

Kuopiossa 20.11. 1978.

Lauri Heljäläinen
arkeologian amanuenssi

Kuopion museo Kh0
esihist. top. ark.

SUONENJOKI

Lieteenmäki

Likosaari 1000 10'1650

3.100/2.

KuM 6033, poikkiteräinen taltta, 94 x 45 x 23 mm.

Peruskartta: 3224 10 VAAJASALMI

koordinaatit: x= 6951 70, y= 497 77 (Likosaari)

kl. Lieteenmäki

tl. Likosaari, 19¹⁷²

om. Timo Karkkonen, os. Hakaniemenkatu 5 A15, Helsinki 53.

Suonenjoen inventoinnin yhteydessä tarkastin yllä mainitun esineen löytöpaikan, jossa käytössäni olivat seuraavat löytötiedot: Esineen on löytänyt koululainen Arto Karkkonen (os. 77800 Iisvesi) 27.7. 1975 Suonenjoen kunnan Lieteenmäen kylän Uudis-Korholan (19¹⁷²) tilan Likosaaresta (om. Timo Karkkonen, os. Hakaniemenkatu 5 A15, Helsinki 53), saaren rannalta. Kivi sattui uudessa jalkaan ja oli löydettyessä n. 0,5m syvällä järven pohjan hiesuhiekassa. Saunaniemen kivikautinen asuinpaikka (3.101) on järven toisella puolella.

Likosaari on matala pieni saari. Tarkastuksen ajankohtana vesi oli melkoisesti normaalin alapuolella, kiersin saaren mitään mainittavaa havaitsematta.

Kuopiossa 20.11. 1978.

Gauri Salojokinen
arkeologian amanuenssi

Kuopion museo KhO
esihist. top. ark.
Kopio.

7
SUONENJOKI
Lieteenmäki
Sarviniemi 1000 801/159
3.100/3.

Suonenjoen museo No: 49, kivikirves
Suonenjoen museo No: 50, kivitaltta

Peruskartta: 3224 10 VAAJASALMI
koordinaatit: x= 6956 00, y= 496 28, z= 100-102,5.
kl. Lieteenmäki
tl. Sarviniemi, 29²⁶
om. Erkki Turpeinen, os. Suonenjoki, Sarviniemi.

Suonenjoen inventoinnin yhteydessä tarkastin yllä mainittujen esineiden löytöpaikan, joka maanomistajan mukaan on pelto Sarviniemen asuinrakennuksesta kaakkoon. Tarkastuksen ajankohtana pelto oli heinittynyt, eikä siinä ollut mitään mainittavaa havaittavissa. Erkki Turpeinen kertoi, että esineitä olisi löytynyt enemmänkin, mutta niiden sijoituspaikkaa hän ei tiennyt. Myös kvartsi-iskoksia tulee tiettävästi pintaan kyntöjen yhteydessä. - Jos kohta tarkastukseni ei mitään osoittanutkaan, olisi uusintatarkastus ajankohtana, jolloin pelto on kynnetty, paikallaan.

Kuopiossa 22.11. 1978.

Jarmo Vehjalampi
Arkeologian amanuenssi

Kuopion museo Kh0
esihist. top. ark.

S
SUONENJOKI
Lieteenmäki
Kallioranta / 337 00 4660
3.100/4.

KuM 6512;1poikkitaltta
KuM 6512:2, kiilamainen kivi

Peruskartta: 3224 10 VAAJASALMI
koordinaatit: x= 6955 80, y= 495 82, z= n. 102,5.
kl. Lieteenmäki
tl. Kallioranta, 29.
om. Eino Turpeinen, os. Suonenjoki, Sarviniemi.

Suonenjoen inventoinnin yhteydessä sain tietooni yllä mainitut löydöt ja kävin tarkastamassa niiden löytöpaikan. Se on verrattain jyrkästi n. länteen, suolle viettävä peltoa, Kalliorannan asuinrakennuksesta n. 20-30m etelään. Löytöpaikka oli heinittynyt ja alueelle on istutettu koivuja. Löytäjä kertoi, että maaperä paikalla on mäen yläpäässä ruskeaa multaa, alapäässä savea, kallio on verraten lähellä pintaa. Mitään mainittavaa en paikalla havainnut.

Kuopiossa 22.11. 1978.

Stauri Jaljokainen
arkeologian amanuenssi

Kuopion museo KhO
esihist. top. ark.
Kopio.

9
SUONENJOKI
Pekkalankylä
Seppälä 1000 03 4661
3.100/5.

KM 17191 Oikokirves, vihreää liusketta, pyöreäteräinen,
huonoa tekoa, - 109 x 56 x 29 mm.


Peruskartta: 3241 02 PÖRÖLÄNMÄKI
koordinaatit: x= 6938 60, y= 505 00, z= n. 170.
kl. Pekkalankylä
tl. Penttilä (Seppälä)
om. Paavo Lumberg

Suonenjoen inventointiin liittyen tarkastin yllä mainitun esineen löytöpaikan, josta käytössäni olivat seuraavat tiedot: Herra Yrjö Knuutisen (os. Pörölänmäki, Suonenjoki) löytäjän lahjana KM: oon toimittama kivikirves. Ks. verif. Diar. 26.1. 1967. - Löytänyt opiskelija Keijo Lumberg (os. Pekkalankylä, Suonenjoki) maalta tslosta n. 150m etelään peltotöitä tehtäessä.

Tarkastuksen ajankohtana mainittu pelto oli kynnettyä. Siinä näkyi tulenpidon, ym. elämisen merkkejä, jotka maanomistajan mukaan johtuivat paikalla sijainneesta vanhasta rakennuksesta. Paavo Lumberg piti todennäköisenä, että esine olisi alun perin tuotu jostain muualta, sillä se löytyi rakennuksen perustusten kohdalta. Tarkastuksessa en havainnut mitään kivikautiseen asutukseen viittaavaa.

Kuopiossa 24.11. 1978.




arkeologian amanuenssi

Kuopion museo Kh0
esihist. top. ark.
Kopio.

10
SUONENJOKI

Jauhomäki

Levä /000 00 4668

3.100/6.

KM 2843, kaksoiskirves

Peruskartta: 3241 03 SUONENJOKI

koordinaatit: x= 6941 58, y= 502 28, ~~xx~~ (Levän päärakennus)

kl. Jauhomäki


tl. Levä, 9

om. Kari Paaso

Suonenjoen inventointiin liittyen pyrin tarkastamaan yllä mainitun esineen löytöpaikkaa, josta käytössäni olivat seuraavat tiedot: Kaksoiskirves, vihreä, toisessa päässä oiko-, toisessa poikkikirves. Edellinen pää leveämpi ja 79mm lv. pts. 193 ja pkä. 29mm. Löyd. tilalta No:9 Jauhomäen kylässä, lahjoit. S.M.Y:lle lyseolainen K.Halonen. S.M.Y. pöytäk. 29/X 1892.

Löytötiedoissa mainittu tila on Levä, jonka päärakennuksen olen ylle koordinaatein merkinnyt. Tila on löydön ajankohtana ollut huomattavasti nykyistä suurempi. Löytöpaikkaa eivät nykyiset asukkaat tunteneet, eivätkä tienneet tilan mailta muutakaan löydetyn. Kiertelin Levän tilan ympäristöpeltoja mitään mainittavaa havaitsematta.

Kuopiossa 24.11. 1978.



arkeologian amanuenssi

Kuopion museo KhO
esihist. top. ark.
Kopio.

11
SUONENJOKI

Jauhomäki

Jauhojärvi 1003 10 46 71

3.100/7.

Suonenjoen kotiseutumuseo, poikkikirves

Peruskartta: 3241 03 SUONENJOKI

koordinaatit: x= 6944 88, y= 504 44 (Markkasen asuinrakennus)

kl. Jauhomäki

tl.

om. Erkki Markkanen

Suonenjoen inventoinnissa selvisi, että suonenjoen museossa oli yllä mainittu kiviesine varustettuna seuraavin löytötiedoin: Esineen on löytänyt Erkki Markkanen. Löytöpaikka on Suonenjoen kauppala, Jauhojärvi, Koivulan kylä, 7m asuinrakennuksesta etelään, n. 20cm maanpinnan alapuolella multamaassa. Löytöpäivä 25.7. -76.

Yllä koordinaatein merkitty Markkasen asuinrakennus sijaitsee Jauhojärven koillisrannalla. Talossa en tavannut ketään, mutta kiersin sen hiekkaperäistä puutarhamaata jossa maata oli melkoisesti käännetty. Tarkastusolosuhteet olivat hyvät, mutta mitään mainittavaa en puutarhamaassa havainnut.

Kuopiossa 24.11. 1978.



arkeologian amanuenssi

Kuopion museo Kh0
esihist. top. ark.
Kopio.

SUONENJOKI
Kutunkylä
Päivölä 1000 00/11676
3.100/8.

Suonenjoen museo (?) reikäkivi ja kaksi hiontakiveä
KuM 6513, liuskekärjen katkelma

Peruskartta: 3242 04 KUTUNKYLÄ
koordinaatit: x= 6953 29, y= 519 30 (Päivölän asuinrakennus)
kl. Kutunkylä
tl. Päivölä, 10¹⁴
om. Mikko Kääriäinen

Yllä mainituista esineistä liuskekärjen katkelman sain museoon talletettavaksi inventoinnin yhteydessä, muista esineistä käytössäni olivat seuraavat tiedot:

Reikäkivi, rusehtavaa hiekkakiveä, reikä tehty kahtapuolin käyskairalla, 99x65x32mm. Hiontakivi, tummanharmaata kiveä, 264x34x35mm. Kahtapuolin käytetty hiontakivi, ruskehtavanharmaata kiveä, 119x53x21mm. Kaksi ensimmäistä on Jussi Kääriäisen, kolmas Mikko Kääriäisen löytämiä Suonenjoen pitäjän Kutun kylästä Kutujärven rannalta, n. 16 km itäkoilliseen Suonenjoen kirkosta. Ko. järvi sijaitsee Suonenjoelta Kuopioon johtavan maantien ja rautatien välisessä maastossa. Esineet löytyivät peltoraivioltajia kaivettaessa. Museoviraston lappuluettelon tiedon mukaan näiden esineiden pitäisi olla Suonenjoen museossa, mutta siellä en niitä tavoittanut.

Löytöpaikka Päivölän tila sijaitsee yllä koordinaatein merkityllä paikalla lounaisrannalla. Ensin mainitun reikäkiven löytöpaikka Mikko Kääriäinen mainitsi talosta 150m koilliseen olevan pellon, joka viettää kaakkoon Kutunjärveen. Löytöpaikka oli heinäällä, eikä siellä ollut mitään mainittavaa havaittavissa. Muiden esineiden löytöpaikan Mikko Kääriäinen arveli olevan talosta n. 50m olevan pellon, joka niin ikään oli heinäällä. Varma määritelmästään hän ei kuitenkaan ollut, vaan sanoi löytöjä mahdollisesti tehdyn muiltakin lähipelloilta. Näin määriteltiin myös inventoinnin yhteydessä museoon perityn liuskekärjen katkelman löytöpaikka.

Kuopiossa 10.1. 1979.

Lauri Toijakallio
Arkeologian amanuenssi

Kuopion museo Kh0
esihist. top. ark.
Kopio.

SUONENJOKI
Kutunkylä
Anttila
3.100/9.

KM 2521, tasataltta

Peruskartta: 3242 07 VEHMASMÄKI
Koordinaatit: x= 6952 82, y= 520 24 (Anttilan päärakennus)
kl. Kutunkylä
tl. Anttila, 11³⁶
om. Kosti Kääriäinen, Kutunkylä Rantaharju

Suonenjoen inventoinnin yhteydessä v. 1978 pyrin tarkastamaan yllä mainitun esineen löytöpaikan, josta käytössäni olivat seuraavat tiedot: Kapea vaan paksu tasataltta harmaanruskeasta kivistä, 114 1/2 mm. p., 32mm. l., 23mm. pks; molemmissa syrjissä näkyy sahauksen jälkiä; terä molemmilta puolilta laskettu, toiselta puolelta jyrkemmin. Löyd. Kustaa Vesterisen maalta Kutunkylästä v. 1879 metsästä, samoilta paikoin kuin puheen mukaan ennenkin on kivikaluja löyd. Vrt. S.M.Y:n pöytäk. 29.3.87. Lahjæhra. O.L. Roering.

Inventoinnissa selvisi, että Kustaa Vesterisen tila on ollut yllä koordinaatein merkitty Anttila. Sen omistaa nykyisin naapuritilaa asuv. Kosti Kääriäinen. Kääriäinen ei tiennyt kivi-esinelöydöistä mitään ja mainitsi, että Kustaa Vesterisen aikoihin Anttilan tilalla oli laajat metsäalueet, joten löytöpaikan määrittäminen edes arvaamalla ei onnistu. Myöskään muut tapaamani kutunkyläläiset eivät voineet auttaa löytöpaikan maarittamisessä.

Kuopiossa 11.1. 1979.

Gauri Salja Kallio
arkeologian amanuenssi

Kuopion museo Kh0
esihist.top. ark.
Kopio.

14
SUONENJOKI
Iisvesi
Kansakoulu 1010004685
3.100/10.

KM 12456:2,4-6, taltta, hiottu kiviesineen pala, luonnonkivi, saviastianpala

Opettaja Kalle Laitisella olevaksi mainitut, mutta hukkaan joutuneet: Kivinen keihäänterä, iskettyjä kiviliuskoja, mm. iso kappale "aasialaista kiveä:dioriittiä."

Peruskartta: 3242 01 IISVESI

Koordinaatit: x=6952 33, y= 500 10 (vanha koulutalo)

kl. Iisvesi

tl. Koulun tontti ???

om. Suonenjoen matkailu, Ravintola Wanha Koulu, Kaija ja Pentti Mahlamäki, os. Iisvesi.

Suonenjoen inventoinnin yhteydessä kesällä 1978 tarkastin yllä mainittujen esineiden löytöpaikkoja. Käytössäni niistä olivat seuraavat tiedot: KM 12456:2,4-6, Op. K.V. Laitisen KM:oon lahjoittamat esineet. Verif. Kiertokirje k. kouluille n:o 3674. Diar. 13/2.1950. No:2 Taltta; 89x67x18mm. L. 18/5 1916 koulun pellosta, No:4-6, Hiottun kiviesineen pala, luonnonkivi ja saviastianpala, löytyneet Vaa-janiemen tontilta, jossa nähtävästi kivik. asuinpaikka. Osa löytyi alakoulun perustaa kaivettaessa n. 60sm syvyydestä.

Opettaja Kalle Laitisella Suonenjoella Iisveden pään kansakoululla oleviksi mainitaan tasatalta, Kivinen keihäänterä ja iskettyjä kiviliuskoja. Ne mainitaan löytyneeksi Suonenjoen pitäjän Iisveden pään kansakoulun pihamaalta (Iisveden asemalta NW, Iisveteen pistävältä kapealta niemeltä, lähellä Ievalan taloa (Eevalan), siitä hiukan matkaa Iisveden asemalle päin) oli kansakoulunopettaja Kalle Laitinen karviaismarjapensasta istuttaessaan löytänyt tasataltan ja pari viikkoa sitten läheisestä perunapellosta keihäänterän. Perunapellosta löysi K.A.L. iskettyjä kiviliuskoja mm. "aasialaista kiveä, dioriittiä." Koulun ulkokuoneen takana on kaksi isoa kivirauniota. (Lahden länsipuolella on professori Taavi Laitisen maalla Karjalaisten maa nimisellä paikalla vanha pajansija (kuonaa)).-Esineet on opettaja Kalle Laitisella. Ilm. K.A. Lindström 12.7. 1920.

Kaikkien yllä mainittujen löytöjen löytöpaikkalienee koordinaatein merkityn koulun alue. Puutarha oli pengottu ja sen läpi oli kaivettu vesijohto. Mitään kivikauteen viittaavaa ei tarkastuksessa kuitenkaan tullut esiin. Alue on kivikautiselle asuinpaikalle sovelias, joten uusintatarkastus on välttämätön. Kuopiossa 11.1. 1979

Kuopion museo KhO
esihist. top. ark.
kopio

15
SUONENJOKI

Iisvesi

Asema 1000 70 4687

3.100/11.

KuM 2451 kivitältäta

Peruskartta: 3242 01 IISVESI

koordinaatit: x= 6951 27, y= 502 43 (Iisveden asemarakennus)

kl. Iisvesi

tl. asema

om.

Suonenjoen inventoinnin yhteydessä kesällä 1978 pyrin tarkastamaan yllä mainitun Kuopion museossa olevan kivitältätan löytöpaikan, josta käytössäni olivat seuraavat tiedot: Mustaa kiveä. Ehjä, hyvin tehty. Löydetty Iisveden asemalta, rannalta v. 1898. Samasta paikasta löytynyt enemmänkin kiviaseita, muttane ovat joutuneet muualle. Mitat: 15,9 x 4,2 x 2,4. Lahjoittaja: Op. Solmu, Suonenjoki, v. 1899.

Iisveden aseman ympäristö on suurimmalta osalta liikuteltua maata, sillä siihen liittyy myös satama, lastausalueita, jne. Kiertelin aseman rantoja mitään mainittavaa havaitsematta. Tästä huolimatta perusteellinen uusintatarkastus ei ole pahitteeksi, sillä alue on kivikautiselle asutukselle sovelias, ja tiedot useampien kiviaseiden löytymisestä viittaavat kivikautiseen asuinpaikkaan.

Kuopiossa 11.1. 1979.

Esko Soljakallio
arkeologian amanuenssi

Kuopion museo KhO
esihist. top. ark.

Kopio.

16
Suonenjoki

Sydänmaa

Aittoniemi /000 50/169

3.100/12.

KM 9807 reikäkivi; 120, 112, 53 mm.

Peruskartta: 3241 09 MÄKRÄMÄKI

Koordinaatit: x= 6943 14, y= 520 80 (Kutunjoen silta)

kl. Vehvilä

tl. Lampela, 8¹

om. Arvi Vehviläinen, os. Vehvilä

Suonenjoen inventoinnin yhteydessä kesällä 1978 pyrin tarkastamaan yllä mainitun esineen löytöpaikkaa. Käytössäni siitä olivat seuraavat tiedot: Mekaanikko Pekka Husson museoon lähettämä ja helmikuun 17p. 1934 35 mk:lla lunastettu kiviesine. Husson kirjeet 6/II, 14/II, 21/II ja 26/II 1934 verifikaateissa. Esihist. os. vastaukset 8/II, 23/II ja 1/III 1934. Reikäkivi, 120, 112, 53mm. Löytänyt Pekka Husso n. 6v. sitten Suonenjoen pit. Sydänmaan kylän Aittoniemen talstatilan uutispellon raivausrauniosta n. 50m Kuvansijärven koillis- päästä johon Kutunjoki yhtyy, joesta n. 4m korkealle nousevalta peltotöyräältä kivisestä soramaasta. Aittoniemen omisti löydön aikaan Pekka Husson isävainaja.

Aittoniemi nimitystä käytetään Vehvilän tien idänpuoleisista Kutunjoen rantapelloista, joita on tien sekä pohjois- että eteläpuolella. Nykyinen maanonistaja ei löydöstä tiennyt, eikä ollut näillä pelloilla mitään mainittavaa havainnut. Tarkastuksen ajankohtana nuo pellot olivat heinällä, eikä mitään kivi- kautiseen asutukseen viittaavaa tullut näkyvi.

Kuopiossa 12.1. 1979.

Olavi Saljakallio
arkeologian amanuenssi

Kuopion museo Kh0
esihist. top. ark.
Kopio.

17
SUONENJOKI
Vehvilä
Vehvilä /578 00 /1694
3.100/13.

KuM 6571, reikäkivi

Peruskartta: 3241 06 LYYTILÄNMÄKI
Koordinaatit: x= 6943 26, y= 519 96, z= n. 107.5.
kl. Vehvilä
tl. Vehvilä
om. Hilikka Nyysönen

Lappävirran inventoinnin yhteydessä kesällä 1976 sain tietooni yllä mainitun esineen. Sen on löytänyt Sirkka Vehvilä (Unimäki) 1950 -luvulla, jolloin hän toimitti eineen Vehvilän kansakouluun, josta se nyt Suonenjoen inventointiin liittyen perittiin (Verif. 86/78). Sirkka Vehvilä osoitti allekirjoittaneelle löytöpaikan, joka on Jylängin itärannalla olevan tien länsilaidassa. Sirkka Vehvilä ei aivan tarkalleen muistanut löytökohtaa, jolloin mahdollisuutta, että esine olisi tullut tielle ajetun hiekan mukana ei voida jättää huomioon ottamatta. Löytöpaikalla luontainen maaperä on hiekkamaata, verrattain lähellä on kallio vastaasa. Jylängin ranttan on matkaa vajaat 100m ja löytöpaikka on sitä huomattavasti korkeammalla. Mitään mainittavaa en paikalla havainnut.

Kuopiossa 12. 1. 1979.

Geur Heljehallus
arkeologian amanuenssi

Kuopion museo KhO
esihist. top. ark.
Kopio.

18
SUONENJOKI
Nuutila
Honkala 1000 0011696
3.100/14.


Suonenjoen museo, reikäkivi

Peruskartta: 3241 02 PÖRÖLÄNMÄKI
Koordinaatit: x= 6937 43, y= 509 03 (Honkala)
kl. P Nuutila
tl. Honkala
om.

Suonenjoen maamiesseuran museossa on talletettuna reikäkivi seuraavin löytötiedoin: Reikäkivi, löydetty kesällä 1953 A. Riipisen suosta ojaa kaivettaessa. Löytäjä Vilho Hongisto. Esineen luovutti 7.3. 1953 Jussi Pöyhönen.

Kukaan yllä mainituista henkilöistä ei ollut enää inventoinnin ajankohtana tavoitettavissa. Paikkakuntalaisten avulla selvisi, että Riipinen oli asunut Honkalan tilalla ja esineen on ilmeisesti pitänyt löytyä tilasta länteen ja luoteeseen olevalta suolta (Nuutilansuot). Honkalan tilalla käydessäni en tavannut siellä ketään, eikä tapaamistani paikkakuntalaisista kukaan pystynyt tässä mainittua täsmällisemmin löytöpaikkaa määrittelemään.

Kuopiossa 15. 1. 1979.


Eero J. Salonen
arkeologian amanuenssi

Kuopion museo KhO
esihist. top. ark.
Kopio.

SUONENJOKI
Saunaniemi
Vilhunen
3.100/15.

KuM 6572:1-2, poikkitalttoja

Esineet olivat Pekka Pelkosen kotimuseossa. Pelkonen toi ne lahjoituksena Kuopion museoon Suonenjoen inventoinnin jälkeen ja kertoi ostaneensa nämä muun museoesineistän ohessa lehtori Salme Vehvilän kuolinpesästä. Löytäjäksi hän mainitsee Simosen ja löytöpaikaksi Saunaniemen pohjoisrannalla sijaitsevan Hilda Vilhusen mökin tienoon. Tuodessaan esineet Pekka Pelkonen näytti kartalta löytöpaikan (Peruskartta 3224 10 VAAJASALMI; x= 6951 50, y= 497 15, = Vilhusen mökki). Suonenjoen inventointiin liittyen tätä löytöpaikkaa ei tarkastettu kesällä 1978.

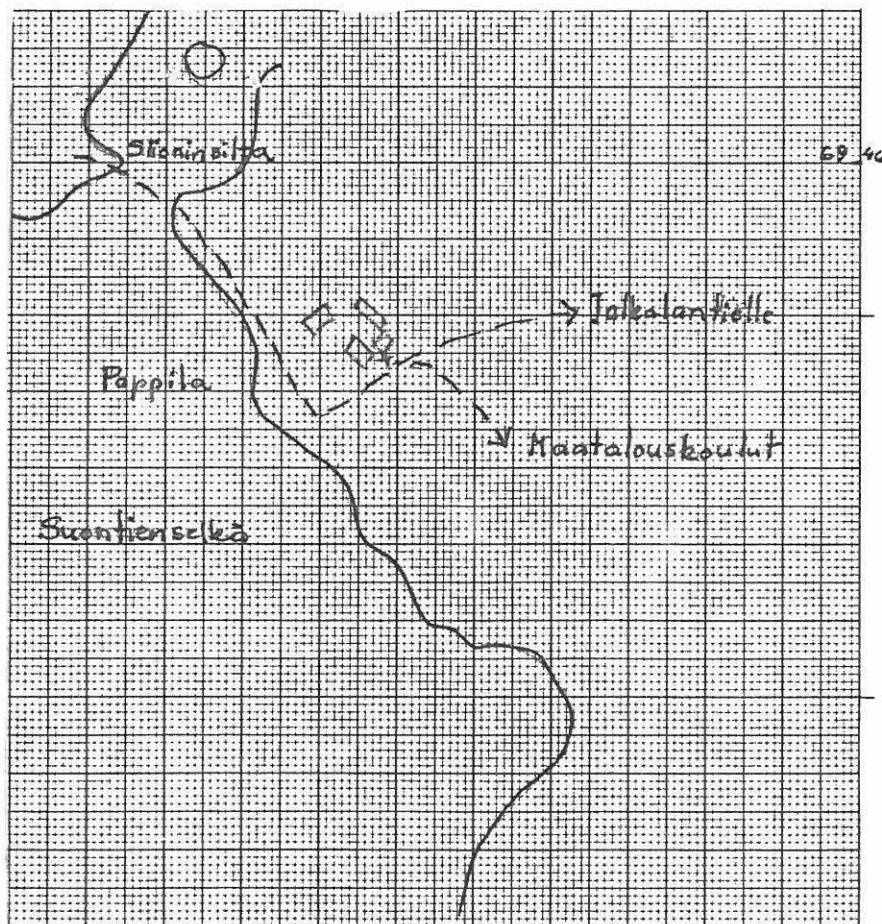
Kuopiossa 22.3. 1979.

Sauri Järvelin
arkeologian amanuenssi

Kuopion museo KhO
 esihist. top. ark.
 Kopio.

SUONENJOKI
Rovastin Pappila
 3.100/16.

Suonenjoella tammikuussa 1979 esillä olleen muinaisjäännösten inventointia esittelevän näyttelyn aikana ~~kirjasto~~ näyttelypaikalle Suonenjoen kirjastoon toimitettu piinuolenkärki, joka tiedusteltaessa osoittautui löytyneeksi Rovastin Pappilan maalta. Kysymyslehdessä on oheen liitetty karttapiirros löytöpaikasta (Verif. 5/79). Esine on luetteloitu Kuopion museoon numerolla 6574.



SUONENJOEN ESIHIST.
Löydöt PERUSKARTTALEHTI-
JÄSEN MUKAAN (KOPIO).

Kuopion museo KhO
esihist. top. ark.

SUONENJOKI

Kopio.

PERUSKARTTA 3224 10 VAAJASALMI

(alleviivatut ovat kiinteitä muinaisjäännöksiä, sulkuihin merkityistä löydöistä ei varmasti tiedetä, kuuluvatko tälle lehdelle)

3.101. Saunaniemi, kivikautinen asuinpaikka, I.

3.102. Pohjoisniemi, kivikautinen asuinpaikka, II.

3.100/1. kivikirves, Lieteenmäki, Uudis-Korhola. KM 8036.

3.100/2. KuM 6033, poikkiteräinen taltta, Lieteenmäki, Likosaari.

3.100/3. Suonenjoen museo No: 49 ja 50, kivikirves ja kivitaltta, Lieteenmäki, Sarviniemi.

3.100/4. KuM 6512:1-2, poikkitaltta ja kiilamainen kivi, Lieteenmäki, Kallioranta.

3.

Kuopion museo Kh0
esihist. top. ark.

SUONENJOKI

Kopio.

PERUSKARTTA 3241 02 PÖRÖLÄNMÄKI

(alleviivatut ovat kiinteitä muinaisjäännöksiä, sulkuihin merkityistä ei varmasti tiedetä, kuuluvatko ne tälle lehdelle)

- 3.100/5. KM 17191 oikokirves, Pekkalankylä, Seppälä
3.100/14. Suonenjoen museo, reikäkivi, Nuutila, Honkala.
3.

Kuopion museo Kh0
esihist. top. ark.
Kopio.

SUONENJOKI

PERUSKARTTA 3241 03 SUONENJOKI

(alleviivatut ovat kiinteitä muinaisjäännöksiä, sulkuihin merkityistä löydöistä ei varmasti tiedetä, kuuluvatko tälle lehdelle).

3.100/6. KM 2843, kaksoiskirves, Jauhomäki, Levä.

3.100/7. Suonenjoen kotiseutumuseo, poikkikirves, Jauhojärvi.

Kuopion museo KhØ
esihist. top. ark.
Kopio.

SUONENJOKI

PERUSKARTTA 3241 06 LYYTILÄNMÄKI

(alleviivatut ovat kiinteitä muinaisjäännöksiä, sulkuihin merkityistä löydöistä ei varmasti tiedetä, kuuluvatko ne tälle lehdelle)

3.100/13. KuM

reikäkivi, Vehvilä.

Kuopion museo KhO
esihist. top. ark.

SUONENJOKI

Kopio.

PERUSKARTTA 3241 09 MÄKÄRÄMÄKI

(alleviivatut kohteet ovat kiinteitä muinaisjäännöksiä, sulkuihin merkityistä löydöistä ei varmasti tiedetä, kuuluvatko ne tälle lehdelle)

~~KMX9807~~

3.100/12. KM 9807 reikäkivi, Sydänmaa, Aittoniemi.

Kuopion museo Kh0
esihist. top. ark.

SUONENJOKI

Kopio.

PERUSKARTTA 3242 01 IISVESI

(alleiviivatut kohteet ovat kiinteitä muinaisjäännöksiä, sulkuihin merkityistä löydöistä ei varmasti tiedetä, kuuluvatko ne tälle lehdelle)

3.100/10.

KM 12456:2,4-6, taltta, hiotun kiviesineen pala, luonnonkivi, saviastianpala. Hukassa olevat kivinen keihäänterä, iskettyjä kiviliuskoja, Iisvesi, kansakoulu

3.100/11. KM 2451, kivitaltta, Iisvesi, asema.

Kuopion museo KhO
esihist. top. ark.
Kopio.

SUONENJOKI

PERUSKARTTA 3242 04 KUTUNKYLÄ

(alleviivatut ovat kiinteitä muinaisjäänöksiä, sulkuihin merkityistä löydöistä ei varmasti tiedetä, kuuluvatko ne tälle lehdelle).

3.100/8. Suonenjoen museo(?) reikäkivi ja kaksi hiontakiveä,
KuM 6513, liuskekärjen katkelma, Kutunkylä, Päivölä.

Kuopion museo KhO
esihist. top. ark.
Kopio.

SUONENJOKI

PERUSKARTTA 3242 07 VEHMÄSMÄKI

(alleviivatut kohteet ovat kiinteitä muinaisjäännöksiä, sulkuihin merkityistä löydöistä ei varmasti tiedetä, kuuluvatko ne tälle lehdelle).

3.100/9. KM 2521, tasataltta, Kutunkylä, Anttila.