

SYSMÄ

ESIHISTORIAALLISTEN KIINTEIDEN MUINAISJÄÄNNÖSTEN INVENTOINTI

Keskustan kaava-alueen ulkopuoliset kohteet

Sirkka-Liisa Seppälä 1999



MUSEOVIRASTO

SYSMÄ

ESIHISTORIALLISTEN KIINTEIDEN MUINAISJÄÄNNÖSTEN INVENTOINTI

Keskustan kaava-alueen ulkopuoliset kohteet

Sirkka-Liisa Seppälä 1999

JOHDANTO	2
KIINTEÄT MUINAISJÄÄNNÖKSET	3
Tyypit ja ajoitus	3
Luettelo	4
Kohdekuvaukset	11
LÖYDÖT	96
Kansallismuseo (KM)	96
Muut kokoelmat	98
YLEISKARTTA 1:200 000	99
PERUSKARTTAOTTEET 1:20 000	100
NEGATIIVILUETTELO 115946 - 116045	114
DIALUETTELO 43811 - 43846	117
KUVATAULUT	118 - 161

TIIVISTELMÄ

SYSMÄ

Inventointi, keskustan kaava-alueen ulkopuoliset kohteet

Museoviraston arkeologian osasto
Inventoija: FM Sirkka-Liisa Seppälä

Inventoinnissa 13.9. - 15.10.1999 tarkastettiin keskustan kaava-alueen ulkopuolella (kaava-alueen inventointi, ks. Poutiainen & Bilund 1999) olevat kiinteät muinaisjäännökset niiden sijainnin, luonteen, laajuuden ja kunnan määrittelyä varten. Inventoinnissa käytiin läpi 85 (koko Sysmä 110) kiinteätä muinaisjäännöstä, jotka ajoittuvat pääasiassa kivikaudelle ja rautakaudelle. Kohteista seitsemän on ennestään tuntemattomia. Uudet kohteet ovat lähinnä kuppikiviä ja -kallioita, joita koko Sysmästä tunnetaan 1999 inventointien jälkeen peräti 51.

Löydöt: KM 32058:1-2

Kenttätöaika: 13.9. – 15.10.1999

Tutkimuskustannukset: Museoviraston arkeologian osasto, Sysmän ja Hämeenkosken inventointi yhteensä 115 000 mk
Tutkimusraportti: S.-L. Seppälä 2000 Museoviraston arkeologian osaston arkisto.

JOHDANTO

Sysmän inventointi kuului Museoviraston arkeologian osaston 1999 perusinventointiohjelmaan. Hämeenkosken ja Sysmän inventointien kenttätöihin oli varattu yhteensä 1,5 kk. Maastotyö painottui Sysmään kunnan laajuuden ja tarkastettavien kohteiden suuren lukumäärän takia. Inventoinnin tavoitteeksi asetettiin ennestään tunnettujen muinaisjäännösten sijainnin, luonteen ja laajuuden määrittely sekä tiedossa olevien löytöpaikkojen tarkastus.

Maastotöitä tehtiin 23 päivän ajan 13.9. – 15.10.1999, jolloin tarkastettiin 90 kohdetta (keskimäärin 4/päivä). Inventointiin osallistuivat Kalle Lappinen, Pertti Martikainen sekä Eero Siljander, joka myös opasti inventoinnin valmisteluihin liittyvällä retkellä 4.9.99. Museovirastosta myös osastonjohtaja Jukka Moisanen tutustui inventointityöhön 5.6.1099. Käytännön järjestelyissä avustivat kunnan kulttuurisihteeri Sinikka Kempainen ja rakennusmestari Matti Kurvinen.

Sysmä (936, 5 km²) sijaitsee Päijänteen itärannalla, Päijät-Hämeessä, 70 km Lahdesta pohjoiseen. Asutus on vanhastaan keskittynyt Päijänteeseen laskevien vesistöjen varteen, joista tärkeimpänä on mainittava Tainionvirran reitti. Maaperä alueella on pääasiassa savikkojen reunustamaa mäkitä moreenimaastoa, jota halkovat lounais - koilliset suuntaiset harjujaksot.

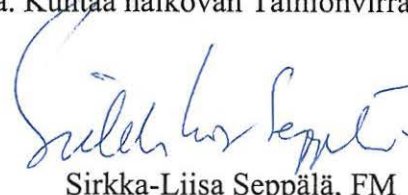
Sysmän perusinventointi on tehty ensimmäisen kerran 1965, jolloin Pentti Koivunen kokosi runsaasti tietoja aiemmin tuntemattomista kohteista. Muista vanhemmista kenttätutkimuksista voidaan mainita Matti Huurteen 1971- 1974 tekemät tarkastukset Voipalan, Nuoramoisten ja Valittulan alueilla. Kaivauksia pitäjässä on ennen 1990-lukua tehty melko vähän, tutkimushistoriallisesti merkittävänä voidaan pitää Alfred Hackmanin Karilanmaan Supitun röykkiöiden tutkimuksia 1919 - 1920.

Yhdeksänkymmentäluvun loppupuolella Sysmän arkeologinen toiminta on ollut erittäin vilkasta. Tämä perustuu suureksi paikallisten harrastajien aktiivisuuteen. Innokkaista harrastajista on mainittava erityisesti sysmäiläiset Pertti Martikainen ja Kalle Lappinen, jotka ovat ilmoittaneet lukuisista ennestään tuntemattomista löytöpaikoista ja kuppikivistä. Lahden Museo on suorittanut alueella joitakin tarkastuksia ja keväällä 1999 keskustan kaava-alueen inventoinnin. Nuoramoisten ja Onkiniemen kylien alueella on suoritettu 1997 (Wahl 1997) ja 1999 (Bilund 1999) intensiivistä inventointia ja kaivauksia Nuoramoisten kylätoimikunnan saaman EU-rahoituksen turvin. Myös Museovirasto on tehnyt pieniä kaivauksia keskustan uusilla löytöpaikoilla työvoimanaan muun muassa Päijät-Hämeen tutkimusseuran jäseniä.

Inventoinnissa tarkastettiin 85 kiinteää muinaisjäännöstä (kohteet SYSMÄ 1 - 24, 26 – 70, 72 – 76, 79 – 81, 83, 95- 99, 106 – 113). Keskusta-inventoinnin (Poutiainen & Bilund 1999, kohteet SYSMÄ 19 – 25, 71, 82 ja 85 - 94) ja Nuoramoisissa tehdyn kyläinventoinnin (Bilund 1999,kohteet SYSMÄ 30 - 32 ja 100 - 105) jälkeen kunnan alueelta tunnetaan yhteensä 110 kiinteää muinaisjäännöstä. Sysmän yleisin muinaisjäännöstyyppi kuppikivi tai –kallio, joita on tällä hetkellä tiedossa yksittäiset ja muiden muinaisjäännösten yhteydessä todetut yhteen laskien peräti 51.

Inventoinnin perusteella jatkossa olisi syytä keskittyä erityisesti kivikautisen asutuksen etsimiseen. Päijänteen rantojen ja saarien inventointi olisi myös tarpeellista. Kuntaa halkovan Tainionvirran vesireitin kokonaisinventointi olisi myös perusteltua.

Helsingissä 19.5.2000



Sirkka-Liisa Seppälä, FM

SYSMÄN KIINTEÄT MUINAISJÄÄNNÖKSET – tyypit ja ajoitus

Tyyppi	Alatyyppi	Ajoitus	Määrä
Asuinpaikat		kivikautinen	29
Asuinpaikat	asuinpainanteet	kivikautinen	1
Asuinpaikat		varhaismetallikautinen?	1
Hautapaikat	hautaröykkiöt	rautakautinen	2
Hautapaikat	hautaröykkiöt, kuppikivet	rautakautinen	1
Hautapaikat	hautaröykkiöt, kuppikivet	rautakautinen?	1
Hautapaikat	hautaröykkiöt?	rautakautinen	1
Hautapaikat	hautaröykkiöt?	rautakautinen?	1
Hautapaikat	lapinrauniot	varhaismetallikautinen	2
Hautapaikat	lapinrauniot ?	varhaismetallikautinen	1
Hautapaikat	polttohaudat	rautakautinen	1
Hautapaikat	polttokalmistot	rautakautinen	3
Kulttipaikat	kuppikivet	ajoittamaton	8
Kulttipaikat	kuppikivet	rautakautinen	2
Kulttipaikat	kuppikivet	rautakautinen?	27
Kulttipaikat	kuppikivet?	ajoittamaton	1
Kulttipaikat	kuppikivet?	rautakautinen?	1
Luonnonmuodostumat	rantakivikot	-	1
Muinaisjäännösryhmät	hautaröykkiöt	rautakautinen	1
Muinaisjäännösryhmät	hautaröykkiöt ?, asuinpaikat?	rautakautinen	1
Muinaisjäännösryhmät	hautaröykkiöt, kuppikivet	rautakautinen	1
Muinaisjäännösryhmät	kuppikivet, asuinpaikat, röykkiöt	rautakautinen	1
Muinaisjäännösryhmät	kuppikivet, hautaröykkiöt	rautakautinen	1
Muinaisjäännösryhmät	kuppikivet, kalmistot	rautakautinen	1
Muinaisjäännösryhmät	kuppikivet, röykkiöt	rautakautinen	1
Muinaisjäännösryhmät	röykkiöt, asuinpaikat?, kuppikivet?	rautakautinen	1
Muinaisjäännösryhmät	polttokalmistot, kuppikivet	rautakautinen	1
Muinaisjäännösryhmät	asuinpaikat, pyyntikuopat	moniperiodinen	1
Muinaisjäännösryhmät	polttokalmistot?, asuinpaikat?	moniperiodinen	2
Röykkiöt	lapinrauniot?	ajoittamaton	2
Röykkiöt	rajaröykkiöt?	ajoittamaton	1
Röykkiöt	viljelyröykkiöt	historiallinen	1
Röykkiöt	viljelyröykkiöt	historiallinen?	2
Taide, muistomerkit	hakkaukset	esihistoriallinen?	1
		Yhteensä	110

SYSMÄN KIIINTEÄT MUINAISJÄÄNNÖKSET

Kursiivilla merkityt eivät mukana inventoinnissa

Nro	Nimi	Tyyppi	Alatyyppi	Ajoitus	X	Y	Z	Zylä
1	Supittu	Muinaisjäännösryhmät	hautaröykkiöt	rautakautinen	680411	342389	85	90
2	Lavia	Luonnonmuodostumat	rantakivikot	-	680956	342244	80	
3	Seppälä	Kulttipaikat	kuppikivet	rautakautinen?	682002	342909	82	
4	Hyväniemi	Hautapaikat	hautaröykkiöt	rautakautinen	682056	342898	80	85
5	Niikulanmäki 1	Kulttipaikat	kuppikivet	rautakautinen?	682058	342840	88	
6	Niikulanmäki 2	Kulttipaikat	kuppikivet	rautakautinen	682067	342852	85	
7	Pätikkälä a	Muinaisjäännösryhmät hautaröykkiöt	kuppikivet,	rautakautinen	682078	342844	88	
8	Pätikkälä 4	Kulttipaikat	kuppikivet	rautakautinen?	682076	342850	85	
9	Pätikkälä b	Muinaisjäännösryhmät kalmistot	kuppikivet,	rautakautinen	682097	342851	85	
10	Pätikkälä 2	Kulttipaikat	kuppikivet	rautakautinen?	682088	342837	88	
11	Pätikkälä 1	Kulttipaikat	kuppikivet	rautakautinen?	682093	342818	90	92
12	Pätikkälä 6	Kulttipaikat	kuppikivet	rautakautinen?	682110	342837	89	
13	Pätikkälä 7	Kulttipaikat	kuppikivet	rautakautinen?	682111	342849	86	
14	Päivärinnan pelto	Muinaisjäännösryhmät kuppikivet	polttokalmistot,	rautakautinen	682094	342868	80	82
15	Haaralan hevoshaka	Kulttipaikat	kuppikivet	rautakautinen?	682108	342874	83	82
16	Alhio	Kulttipaikat	kuppikivet	rautakautinen?	682122	342871	82	85

Nro	Nimi	Tyyppi	Alatyyppi	Ajoitus	X	Y	Z	Zylä
17	Nikala	Kulttipaikat	kuppikivet	rautakautinen?	682141	342872	85	88
18	Pappilanhaka	Hautapaikat	hautaröykkiöt, kuppikivet	rautakautinen	682134	342902	86	90
19	Seurakunnan maa	Kulttipaikat	kuppikivet	rautakautinen?	682179	342921	90	
20	Surmakivi	Muinaisjäännösryhmät	hautaröykkiöt, kuppikivet	rautakautinen	682179	342942	80	85
21	Ihananiemi	Muinaisjäännösryhmät	hautaröykkiöt?, asuinpaikat?	rautakautinen	682190	342941	80	85
22	Kirkkovainio	Asuinpaikat		kivikautinen	682201	342938	85	87
23	Suurikylä	Kulttipaikat	kuppikivet	rautakautinen?	682208	342950	82	
24	Simolanrinne	Kulttipaikat	kuppikivet	ajoittamaton	682231	342982	82	85
25	Nevala	Kulttipaikat	kuppikivet	rautakautinen?	682332	342972	85	
26	Roni	Asuinpaikat		kivikautinen	680299	343701	85	
27	Hallaharju	Asuinpaikat		kivikautinen	680334	343704	87	
28	Pirttikallio	Asuinpaikat		kivikautinen?	680566	343794	85	88
29	Korteranta	Kulttipaikat	kuppikivet	ajoittamaton	681287	343684	85	
30	Koskuenmäki 1	Muinaisjäännösryhmät	röykkiöt, asuinpaikat?, kuppikivet?	rautakautinen	681244	343809	92	93
31	Koskuenmäki 2	Kulttipaikat	kuppikivet	rautakautinen	681246	343807	91	92
32	Koskuenmäki 3	Muinaisjäännösryhmät	kuppikivet röykkiöt	rautakautinen	681242	343807	89	90
33	Koskuenoja	Kulttipaikat	kuppikivet	ajoittamaton	681261	343813	92	

Nro	Nimi	Tyyppi	Alatyyppi	Ajoitus	X	Y	Z	Zylä
34	Nordenlundin hevoshaka	Kulttipaikat	kuppikivet	ajoittamaton	681308	343851	98	
35	Jokioinen/Joki	Hautapaikat	polttohaudat	rautakautinen	681513	343008	90	
36	Taimistonpelto	Asuinpaikat		kivikautinen	681602	343050	80	85
37	Syvälänpelto	Asuinpaikat		kivikautinen?	681593	343094	80	85
38	Kuhanpelto	Asuinpaikat		kivikautinen	681632	343132	80	85
39	Varikselanpelto	Asuinpaikat		kivikautinen	681645	343104	80	82
40	Ranko	Kulttipaikat	kuppikivet	ajoittamaton	682376	343038	85	88
41	Salaksjärvenpelto	Asuinpaikat		kivikautinen	682514	343393	90	
42	Vanhanpaikanpelto	Asuinpaikat		kivikautinen	682705	343308	88	
43	Pajalahdenpelto	Asuinpaikat		kivikautinen	682736	343324	90	
44	Haarasilta	Muinaisjäännösryhmät	polttokalmistot?, asuinpaikat?	moniperiodinen	682534	343810	90	92
45	Valittulan kansakoulu	Hautapaikat	hautaröykkiöt	rautakautinen	682468	343961	90	
46	Rantämäki	Kulttipaikat	kuppikivet	rautakautinen?	682487	343960	88	90
48	Kauraniemi	Asuinpaikat		kivikautinen?	681506	344784	112	
49	Siivolanpelto	Hautapaikat	polttokalmistot	rautakautinen	682388	344067	88	
50	Tuvantaus	Asuinpaikat		kivikautinen?	683033	342669	82	
51	Kuhmukallio	Röykkiöt	lapinrauniot?	ajoittamaton	683120	342509	85	

Nro	Nimi	Tyyppi	Alatyyppi	Ajoitus	X	Y	Z	Zylä
52	Kurki	Asuinpaikat	kivikautinen	683396	342620	85		
53	Peräsuo	Asuinpaikat		kivikautinen	683059	343169	88	
54	Saksala	Asuinpaikat		kivikautinen	683145	343110	90	95
55	Välimäki	Asuinpaikat		kivikautinen	683202	343093	88	90
56	Kesäniemi	Asuinpaikat		kivikautinen?	683356	343116	85	
57	Kuismin	Asuinpaikat		kivikautinen?	683250	343220	80	85
58	Verkkoniemi	Asuinpaikat		kivikautinen	683220	343238	85	90
59	Kallioniemi	Asuinpaikat		kivikautinen	683171	343334	85	90
60	Tervämäki	Asuinpaikat		kivikautinen	683092	343437	90	
61	Kolunrajanpelto	Asuinpaikat		kivikautinen	683083	343493	85	
62	Sillantaus	Asuinpaikat		kivikautinen	683099	343527	82	
63	Riuttämäki	Asuinpaikat		kivikautinen	683459	343120	80	
64	Rytö	Asuinpaikat		kivikautinen	683328	343270	80	
65	Vuorentaus	Asuinpaikat		kivikautinen	683308	343290	85	
66	Mutanen	Asuinpaikat		kivikautinen?	683134	343580	80	85
67	Simmala	Asuinpaikat		kivikautinen	683113	343619	80	85
68	Suurajo, Risteli	Muinaisjäännösryhmät	asuinpaikat, pyyntikuopat	moniperiodinen	683210	343672	107	

Nro	Nimi	Tyyppi	Alatyyppi	Ajoitus	X	Y	Z	Zylä
69	Puolalahti	Röykkiöt	rajaröykkiöt?	ajoittamaton	683207	343831	110	
70	Metelinsaari	Röykkiöt	lapinrauniot?	ajoittamaton	683146	343869	90	95
71	<i>Suurikylä/Saha</i>	<i>Kulttipaikat</i>	<i>kuppikivet</i>	<i>ajoittamaton</i>	<i>682216</i>	<i>343012</i>	<i>82</i>	
72	Rutamäki	Kulttipaikat	kuppikivet	ajoittamaton	682491	343958	90	
73	Pilkka	Asuinpaikat		kivikautinen	681577	343182	85	
74	Kuhjasaaret	Hautapaikat	lapinrauniot	varhaismetalli- kautinen	680949	342196	80	
75	Vähä Paatsalo	Hautapaikat	lapinrauniot ?	varhaismetalli- kautinen	681120	342145	82	
76	Vuohiniemi	Asuinpaikat		kivikautinen?	681726	343065	84	
78	Hovila Vasikkahaka	Muinaisjäännösryhmät	polttokalmistot?, asuinpaikat?	moniperiodinen	681992	342890	85	
79	Hovila Nykulla	Hautapaikat	hautaröykkiöt	rautakautinen?	682064	342847	82	85
80	Aittosaari/ Makasiinisaari	Hautapaikat	polttokalmistot	rautakautinen	682123	342940	80	
81	Nordenlundin karjahaka 1	Kulttipaikat	kuppikivet	rautakautinen?	681270	343820	90	92
82	<i>Haapasaari</i>	<i>Hautapaikat</i>	<i>polttokalmistot</i>	<i>rautakautinen</i>	<i>682178</i>	<i>342969</i>	<i>80</i>	<i>81</i>
83	Naumin leirikeskus	Asuinpaikat	asuinpainanteet	kivikautinen	680719	342230	85	
84	<i>Jokiontie</i>	<i>Hautapaikat</i>	<i>hautaröykkiöt?</i>	<i>rautakautinen?</i>	<i>682198</i>	<i>343068</i>	<i>80</i>	<i>85</i>
85	<i>Akanoja</i>	<i>Kulttipaikat</i>	<i>kuppikivet</i>	<i>rautakautinen?</i>	<i>682258</i>	<i>342948</i>	<i>85</i>	<i>87</i>
86	<i>Seurakuntatalo</i>	<i>Taide, muistomerkit</i>	<i>hakkaukset</i>	<i>esihistoriallinen?</i>	<i>682246</i>	<i>342986</i>	<i>90</i>	

Nro	Nimi	Tyyppi	Alatyyppi	Ajoitus	X	Y	Z	Zylä
87	<i>Leppäkorventie</i>	<i>Kulttipaikat</i>	<i>kuppikivet</i>	<i>rautakautinen?</i>	682319	342989	87	90
88	<i>Taimiston torppa</i>	<i>Kulttipaikat</i>	<i>kuppikivet</i>	<i>rautakautinen?</i>	682232	342923	95	
89	<i>Kukkulanmäki</i>	<i>Asuinpaikat</i>		<i>varhaismetalli- kautinen?</i>	682231	343128	80	85
90	<i>Lopperi</i>	<i>Kulttipaikat</i>	<i>kuppikivet</i>	<i>rautakautinen?</i>	682303	343032	85	90
91	<i>Jyrtilampi</i>	<i>Kulttipaikat</i>	<i>kuppikivet</i>	<i>rautakautinen?</i>	682341	342926	85	87
92	<i>Toivolankoulu</i>	<i>Kulttipaikat</i>	<i>kuppikivet</i>	<i>rautakautinen?</i>	682274	342989	87	90
93	<i>Rantala</i>	<i>Kulttipaikat</i>	<i>kuppikivet</i>	<i>rautakautinen?</i>	682257	343067	85	
94	<i>Nuijanpohja</i>	<i>Asuinpaikat</i>		<i>kivikautinen</i>	682464	342948	82	85
95	Nordenlundin karjahaka 2	Kulttipaikat	kuppikivet	rautakautinen?	681273	343813	87	
96	Nordenlundin karjahaka 3	Kulttipaikat	kuppikivet	rautakautinen?	681265	343826	92	
97	Sihvola 1	Kulttipaikat	kuppikivet	rautakautinen?	681315	343870	95	
98	Sihvola 2	Kulttipaikat	kuppikivet	rautakautinen?	681318	343870	95	
99	Sihvola 3	Kulttipaikat	kuppikivet	rautakautinen?	681320	343869	95	
100	<i>Nordenlundin ranta 1</i>	<i>Asuinpaikat</i>		<i>kivikautinen</i>	681217	343769	84	85
101	<i>Nordenlundin ranta 2</i>	<i>Asuinpaikat</i>		<i>kivikautinen</i>	681184	343768	85	
102	<i>Saunasaari</i>	<i>Asuinpaikat</i>		<i>kivikautinen</i>	681460	343788	85	
103	<i>Taukaniemi 1</i>	<i>Asuinpaikat</i>		<i>kivikautinen</i>	680982	344527	112,5	

Nro	Nimi	Tyyppi	Alatyyppi	Ajoitus	X	Y	Z	Zylä
104	Taukaniemi 2	Asuinpaikat		kivikautinen	680965	344536	112,5	
105	Vanha-Olkkola	Muinaisjäännösryhmät	kuppikivet, asuinpaikat, röykkiöt	rautakautinen	681339	343881	95	
106	Kuusela	Röykkiöt	viljelyröykkiöt	historiallinen?	682129	342553	82	
107	Riihiniemi	Röykkiöt	viljelyröykkiöt	historiallinen	681352	343665	85	
108	Reivilä	Röykkiöt	viljelyröykkiöt	historiallinen?	681127	343612	92	
109	Oratinharju	Hautapaikat	lapinrauniot	varhaismetalli- kautinen	680747	342188	90	
110	Hyväniementie	Hautapaikat	hautaröykkiöt?		682026	342898	82	
111	Hovila 3	Kulttipaikat	kuppikivet?	rautakautinen?	682041	342816	85	
112	Hovila 4	Kulttipaikat	kuppikivet?		682072	342840	87	
113	Koivuranta	Kulttipaikat	kuppikivet	ajoittamaton	682663	343570	92	

1 Supittu

PERUSTIEDOT

Mjtunnus: 781010001
Kohdenimi: Supittu

Mjityyppi: Muinaisjäännösryhmät
MjAlatyypit: hautaröykkiöt
Ajoitus: rautakautinen

Rauhlk: 1 Lukumäärä: 2

PKNumero: 3121 01 Peruskartta: Karilanmaa

X: 6804 11 Y: 3423 89

Z: 85 Zylä: 90

Koordtsel:

Alue: Karilanmaa

Etätieto: Sysmän kirkosta 18,5 km etelälounaaseen

Pinta-ala:

Kuvaus:

Pulkkilanharjun luoteispuolella avautuvan kapean ja jyrkkärinteisen Supitunlahden pohjoisrannalla, Supitun talosta 200 m länsiluoteeseen, peltoa halkovan tilustien pohjoispuolella. Maasto on hiekkapeltojen reunustama, sekametsää kasvava kivikkoinen moreenimäki, jota on käytetty laitumena. Muinaisjäännöksen ympäristö on hyvin säilynyt ja maisemallisesti edustava, mutta kasvamassa umpeen.

Paikalta on tutkittu 1919 - 1920 kaksi maansekaista röykkiötä, joista toinen on todettu merovingiaikaiseksi haudaksi ja toinen mahdolliseksi rakennusjäännökseksi. Pellostä kerrotaan tavatun tulisijojen jäännöksiä ja löytöjä, mutta tarkastuksissa ei ole havaittu muinaisjäännöksiä. Maaston perusteella muinaisjäännös saattaa olla tunnettua laajempi. Kivikautiseen asutukseen viittaa talon koillispuolisesta pellostä löytynyt oikokirves. Supittu on tutkimushistoriallisesti merkittävä kohde. Paikkaan liittyy myös tieto aarnivalkeista.

Inventointi 1999: Inventoinnissa 12.10.99. tarkastettiin sekametsässä sijaitsevien röykkiöiden lähiympäristöä sekä tilan peltoja. Metsässä ei havaittu mitään merkkiä muinaisjäännöksestä, mutta kivikkoisessa maastossa saattaa hyvinkin olla matalia röykkiöitä. Peltojen maaperä kivistä hiekkaa tai hiesua. Erityisesti röykkiöiden lähistön pellossa havaittiin punertavaa maata ja jonkin verran kuonaa ja kvartsia. Topografialtaan ja maaperältään suojaisa lahti sopisi hyvin asuinpaikaksi jo kivikaudelta lähtien. Supitun talon koillispuolisesta pellostä on löytynyt kirves KM 5609:2

TUTKIMUKSET

Alfred Hackman	Kaivaus	1919
Alfred Hackman	Tutkimus	1920
Pentti Koivunen	Inventointi	1965
Mirja Miettinen	Tarkastus	1998
Sirkka-Liisa Seppälä	Inventointi	1999

TILAT

781-403-0001-0031 Supittu

LÖYDÖT

KM 5609:2
KM 7591:1-53
KM 7732:1-41

2**Lavia****PERUSTIEDOT**

Mjtunnus: 781010002
 Kohdenimi: Lavia

Mjtyyppi Luonnonmuodostumat
 MjAlatyyppi rantakivikot
 Ajoitus: -

Rauhlk: 3 Lukumäärä: 1

PKNumero: 3121 01 Peruskartta: Karilanmaa

X: 6809 56 Y: 3422 44

Z: 80 Zylä:

Koordsel:

Alue: Karilanmaa

Etätieto: Sysmän kirkosta 14 km etelälounaaseen

Pinta-ala:

Kuvaus: Kuhjansaaren itäpuolella pohjoiseen pistävän niemen kärjessä.

Paikalla on 1966 arkistotiedon perusteella hajotettu kiviröykkiö (halkaisija 10 m).
 Inventoinnissa 1999 kohdassa havaittiin vain rantavoimien kasaamaa luonnonkivikkoa.
 Läheisten Kuhjansaarten itäisemmästä saaresta, 500 m länsilounaaseen on sen sijaan
 kuvausta vastaava röykkiö (SYSMÄ 74).

Inventointi 1999: Inventoinnissa 13.9.99 ilmoitetussa kohdassa havaittiin rantavoimien kasaamaa
 luonnonkivikkoa. Salmon 1966 arkistotiedolla tarkoitetaan mahdollisesti läheisten Kuhjansaarten
 itäisemmässä saaresta olevaa, kuvaukseen sopivaa röykkiötä (SYSMÄ 74), joka on todettu
 muinaisjäännekseksi 1989.

TUTKIMUKSET

Helmer Salmo	Tarkastus	1966
Sirkka -Liisa Seppälä	Inventointi	1999

TILAT

781-403-0004-0021 Lavia

LÖYDÖT

3

Seppälä

PERUSTIEDOT

Mjtunnus: 781010003
 Kohdenimi: Seppälä

Mjityyppi Kulttipaikat
 MjAlatyyppi kuppikivet
 Ajoitus: rautakautinen?

Rauhlk: 1 Lukumäärä: 1

PKNumero: 3121 03 Peruskartta: Sysmä
 X: 6820 02 Y: 3429 09
 Z: 82,5 Zylä:

Koordsel:
 Alue: Saari
 Etätieto: Sysmän kirkosta 1,7 km etelälounaaseen
 Pinta-ala: kuppikallio

Kuvaus: Majutveden länsirannalla, Seppälän talosta 70 m länteen, taloon johtavan tien pohjoispuolella. Paikka on aivan pellon reunassa, sekametsän ympäröimässä kalliopaljastumassa. Muinaisjäännös ympäristöineen on hyvin säilynyt ja merkitty muinaisjäännöskilvellä.

Paikalta on 1919 todettu kuppikallio. Kuperalakisen kallion pinnasta (4 x 2 m) on laskettu kaikkiaan 29 kuppia ja 2 pitkänomaista syvännettä. Kupeista osa on nykyisin nurmen peitossa.

Kohde kuuluu Sysmän kirkonseudun rautakautiseen asutuskeskittymään.

Inventointi 1999: Inventoinnissa 14.9.99. muinaisjäännös ja sen ympäristö todettiin hyvin säilyneeksi.

TUTKIMUKSET

Alfred Hackman	Tarkastus	1919
Anna-Liisa Hirviluoto	Tarkastus	1960
Pentti Koivunen	Inventointi	1965
Sirkka-Liisa Seppälä	Inventointi	1999

TILAT

781-141-0004-0171 Seppälä

LÖYDÖT

KM 7487

4 Hyväniemi

PERUSTIEDOT

Mj tunnus: 781010004
 Kohdenimi: Hyväniemi

Mj tyyppi: Hautapaikat
 Mj Alatyyppi: hautaröykkiöt
 Ajoitus: rautakautinen

Rauhk: 1 Lukumäärä: 40

PKNumero: 3121 03 Peruskartta: Sysmä

X: 6820 56 Y: 3428 98
 Z: 80 Zylä: 85

Koordsel: Keskikoordinaatit
 Alue: Voipala
 Etätieto: Sysmän kirkosta 1,2 km etelälounaaseen
 Pinta-ala: 100 x 200 m

Kuvaus: Majutveden länsiosassa Hyväsaarella tai -niemessä, Hovilan päärakennuksesta 950 m koilliseen. Paikka on tiheää kuusivaltaista sekametsää kasvavaa matalaa moreenimäkeä. Hyväsaari on aikaisemmin ollut Majutveden saari. Alueella erottuu vanhoja peltokuvioita ja niemeä viljellään edelleenkin. Muinaisjäännös ympäristöineen on hyvin säilynyt, mutta lähes täysin umpeen kasvanut.

Hyväsaaresta on löydetty 1918 uudispellosta kivirauniosta saviastianpaloja ja hioinkiviä. Saaren lounaisosasta on 1973 todettu nelisenkymmentä matalaa röykkiötä (halk. 2 - 5 m). Osa röykkiöistä on maansekaisia, osa kasattu pelkistä kivistä. Muutamissa on todettu silmäkivi. Yhdestä pengotusta silmäkivellisestä röykkiöstä on saatu talteen karkeaa rautakautista keramiikkaa. Hyväniemeen liittyy myös tieto aarrevalkeista.

Kohde kuuluu Sysmän kirkonseudun rautakautiseen asutuskeskittymään.

Inventointi 1999: Inventoinnissa 13.9.99 alue todettiin lähes umpeenkasvaneeksi. Röykkiöistä osa vaikuttaa aineksen ja muodon perusteella viljelyjäännöksiltä, jotka nekin saattavat kuitenkin ajoittua jo rautakaudelle. Alueella on selviä vanhan viljelyn merkkejä, muun muassa ojia ja raivattuja aloja. Muinaisjäännös ympäristöineen on varsin hyvin säilynyt, mutta peittävää kasvillisuutta olisi ehdottomasti poistettava.

TUTKIMUKSET

Matti Huurre	Tarkastus	1973
Sirkka-Liisa Seppälä	Inventointi	1999

TILAT

781-423-0002-0085 Hovila

LÖYDÖT

KM 7487
 KM 19225

5

Niikulanmäki 1

PERUSTIEDOT

Mjtunnus: 781010005
Kohdenimi: Niikulanmäki 1

Mjtyyppi Kulttipaikat
MjAlatyyppi kuppikivet
Ajoitus: rautakautinen?

Rauhlk: 1 Lukumäärä: 1

PKNumero: 3121 03 Peruskartta: Sysmä

X: 6820 58 Y: 3428 40

Z: 87,5 Zylä:

Koordsel:

Alue: Voipala

Etätieto: Sysmän kirkosta 1,5 km lounaaseen

Pinta-ala:

Kuvaus:

Majutveden Antialanlahden länsirannalla, 650 m Hovilan talosta pohjoiskoilliseen ja 20 m Hovilantiestä kaakkoon. Paikka on kaakkoon viettävää kallioista moreenimäkeä, jota käytetään laitumena. Mäellä on sijainnut Nykullan talo, joka on palanut jouluyönä. Alueella erottuu runsaasti historiallisen ajan maankäytön jäännöksiä kuten erilaisia maa- ja kivirakenteita sekä kuoppia ja ojia. Muinaisjäännös ympäristöineen on hyvin säilynyt ja maisemallisesti edustava.

Kuppikallio on todettu 1973. Kahdesta laakeasta, noin 3 m päässä toisistaan olevasta kalliopaljastumasta on laskettu kummastakin kolme lähekkäistä kuppia, kaikki 3,5 x 1 m laajuisella alueella. Kuppeja saattaa nurmen peitossa olla enemmänkin. Nykullan kartanoon liittyvän perimätiedon mukaan jouluna on tontulle uhrikuppeihin (?) puuroa. Renki olisi kuitenkin syönyt puuron ja tehnyt tilalle tarpeensa, mistä suuttuneena tonttu olisi polttanut kartanon jouluyönä.

Samalla laitumella sijaitsevat myös SYSMÄ 6 ja 79. Kohde kuuluu Sysmän kirkonseudun rautakautiseen asutuskeskittymään.

Inventointi 1999:

Inventoinnissa 14.9.99 löydettiin eteläisemmästä paljastumasta kaksi uutta kuppia aiemmin tunnetun vierestä eli kuppeja tunnetaan nyt yhteensä 6 kahdessa ryhmässä. Eteläisempi kuppikeskittymä sijaitsee noin 15 m tien vieressä olevasta, kallioon hakatusta kiintopisteestä itäkoilliseen ja pohjoisempi keskittymä kiintopisteen pohjoispuolella olevasta tukipisteestä 3 m kaakkoon. Kuppikalliota käytetään karjanruokintaan, mikä saattaa vaikuttaa muinaisjäännökseen kuntoon.

TUTKIMUKSET

Ari Siiriäinen	Tarkastus	1969
Matti Huurre	Tarkastus	1973
Sirkka-Liisa Seppälä	Inventointi	1999

TILAT

781-423-0002-0085 Hovila

LÖYDÖT

6

Niikulanmäki 2

PERUSTIEDOT

Mjtunnus: 781010006
Kohdenimi: Niikulanmäki 2

Mjtyyppi Kulttipaikat
MjAlatyyppi kuppikivet
Ajoitus: rautakautinen
Rauhlk: 1 Lukumäärä: 1

PKNumero: 3121 03 Peruskartta: Sysmä
X: 6820 67 Y: 3428 52
Z: 85 Zylä:

Koordsel:
Alue: Voipala
Etätieto: Sysmän kirkosta 1,3 km etelälounaaseen
Pinta-ala:

Kuvaus: Majutveden Antialanlahden länsirannalla, 750 m Hovilan talosta pohjoiskoilliseen ja 50 m Hovilantiestä kaakkoon. Paikka on kaakkoon viettävää kallioista moreenimäkeä, jota käytetään laitumena. Mäellä on sijainnut Nykullan talo, joka on palanut jouluyönä. Alueella erottuu runsaasti historiallisen ajan maankäytön jäännöksiä kuten erilaisia maa- ja kivirakenteita sekä kuoppia ja ojia. Muinaisjäännös ympäristöineen on melko hyvin säilynyt ja maisemallisesti edustava.

Kivi on todettu 1973 vanhan kellarikuopan länsireunasta. Suurehkon siirtolohkareen tasaisen laen eteläosassa on laskettu 4 kuppia, joista yksi on epävarma.

Samalla laitumella sijaitsevat myös SYSMÄ 5 ja 79. Kohde kuuluu Sysmän kirkonseudun rautakautiseen asutuskeskittymään.

Inventointi 1999: Inventoinnin 14.9.99 perusteella muinaisjäännös on säilynyt ennallaan.

TUTKIMUKSET

Ari Siiriäinen	Tarkastus	1969
Matti Huurre	Tarkastus	1973
Sirkka-Liisa Seppälä	Inventointi	1999

TILAT

781-423-0002-0085 Hovila

LÖYDÖT

7

Pätikkälä a

PERUSTIEDOT

Mjtunnus: 781010007
Kohdenimi: Pätikkälä a

Mjtyyppi Muinaisjäännösryhmät
MjAlatyyppi kuppikivet, hautaröykkiöt
Ajoitus: rautakautinen
Rauhlk: 1 Lukumäärä:

PKNumero: 3121 03 Peruskartta: Sysmä

X: 6820 78 Y: 3428 44

Z: 87,5 Zylä:

Koordisel: Keskikoordinaatit

Alue: Voipala

Etätieto: Sysmän kirkosta 1,3 km lounaaseen

Pinta-ala: 50 x 25 m

Kuvaus: Hovilan ja Pätikkälän rajalla viljelemättömässä saarekkeessa, Pätikkälästä 450 m kaakkoon ja Hovilasta 850 m pohjoiseen sekä Hovilantiestä 100 m luoteeseen. Paikka on matalaa moreenimäkeä, jossa kasvaa heinikkoa ja istutusmetsää. Muinaisjäännös on vanhassa viljelymaisemassa hyvin säilyneessä ympäristössä, mutta umpeenkasvun uhkaama.

Paikalta on todettu 1972 - 1973 rautakautinen kalmisto ja pienikokoinen kuppikivi. Pätikkälän puoleisessa saarekkeessa on ainakin kaksi kumpumaista kohoumaa 50 x 25 m laajuisella alueella. Kuppikivi (Pätikkälä 3) sijaitsee saarekkeen toisen kohouman pohjoisreunassa (40 x 50 cm) ja siinä on havaittu 12 kuppia vierä vieressä. Rautakautiseen muinaisjäännökseen viittaavat löydöt on saatu talteen tarkastuksissa. Myös Hovilan puoleisessa metsässä on havaittu röykkiöitä, mutta niiden luonne on epäselvä. Paikalta 80 m kaakkoon sijaitsee SYSMÄ 8.

Kohde kuuluu Sysmän kirkonseudun rautakautiseen asutuskeskittymään.

Inventointi 1999: Inventoinnin 15.9.99. perusteella muinaisjäännös on säilynyt ennallaan ja kuppikivi paikallaan. Saareke on vahvan heinikon vallassa ja kasvamassa umpeen. Saarekkeen eteläpuolella olevasta Hovilan pellostä tavattiin keramiikanpala, joten muinaisjäännös on ilmeisesti laajempi.

TUTKIMUKSET

Matti Huurre	Tarkastus	1972
Matti Huurre	Tarkastus	1973
Sirkka-Liisa Seppälä	Inventointi	1999

TILAT

781-423-0002-0059	Hovila
781-423-0002-0105	Pätikkälä

LÖYDÖT

KM	18981
KM	19226

8

Pätikkälä 4

PERUSTIEDOT

Mjtunnus: 781010008
Kohdenimi: Pätikkälä 4

Mjityyppi Kulttipaikat
MjAlatyyppi kuppikivet
Ajoitus: rautakautinen?

Rauhlk: 1 Lukumäärä: 1

PKNumero: 3121 03 Peruskartta: Sysmä

X: 6820 76 Y: 3428 50

Z: 85 Zylä:

Koordset:

Alue: Voipala

Etätieto: Sysmän kirkosta 1,3 km lounaaseen

Pinta-ala:

Kuvaus:

Hovilan ja Pätikkälän rajalla viljelemättömässä saarekkeessa, Pätikkälästä 500 m kaakkoon ja Hovilasta 850 m pohjoiseen sekä Hovilantiestä 35 m luoteeseen. Paikka on matalaa moreenimäkeä, jossa kasvaa sekametsää. Muinaisjäänös on vanhassa viljelymaisemassa hyvin säilyneessä ympäristössä, mutta umpeenkasvun uhkaama.

Saarekkeen keskellä erottuvan kuopanteen reunasta on todettu 1972 kuppikivi. Isossa maakivessä (2 x 1,5 x 0,5 m) on yksi selvä ja yksi epävarma kuppi. Kiven itäpuolella on kumpare, jossa on palaneita kiviä. Paikalta 80 m luoteeseen sijaitsee SYSMÄ 7.

Kohde kuuluu Sysmän kirkonseudun rautakautiseen asutuskeskittymään.

Inventointi 1999: Inventoinnissa 15.9.99. kiven todettiin olevan ennallaan. Kumpare on kuitenkin kasvamassa umpeen ja kivi olisi syytä puhdistaa paremmin esiin.

TUTKIMUKSET

Matti Huurre	Tarkastus	1972
Sirkka-Liisa Seppälä	Inventointi	1999

TILAT

781-423-0002-0105 Pätikkälä

LÖYDÖT

9

Pätikkälä b

PERUSTIEDOT

Mj tunnus: 781010009
Kohdenimi: Pätikkälä b

Mj tyyppi: Muinaisjäännösryhmät
Mj Alatyyppi: kuppikivet, kalmistot
Ajoitus: rautakautinen

Rauhlk: 1 Lukumäärä: 1

PKNumero: 3121 03 Peruskartta: Sysmä

X: 6820 97 Y: 3428 51

Z: 85 Zylä:

Koordtsel: Keskkikoordinaatit

Alue: Voipala

Etätieto: Sysmän kirkosta 1,1 km lounaaseen

Pinta-ala: 200 x 90 m

Kuvaus: Suopellontien eteläpuolella Pätikkälän entisessä hevossaassa, Pätikkälän talosta 400 m itäkaakkoon. Paikka on etelään pistävä, kesantopeltojen ympäröimä kivikkoineen moreenisaareke, jossa kasvaa tiheää sekametsää. Vanhassa maatalousmaisemassa sijaitseva muinaisjäännös on ympäristöineen hyvin säilynyt, mutta umpeenkasvun uhkaama.

Paikalta on todettu 1965 kuppikivi ja viisi maansekaista kumpumaista röykkiötä. Kuppikivi (Pätikkälä 5) on saarekkeen eteläpäässä suuressa siirtolohkareessa (4,7 x 3,8 x 1,6 m). Sen pinnasta on laskettu ainakin 41 kuppia. Kivi on merkitty maastoon. Kummuista ainakin osa on historiallisia. Saarekkeen länsi- ja itäpuolisilta pelloilta on löydetty rautakautinen keihäänkärki ja helmi KM 18508:1-2. Saarekkeen pohjoispäässä on tehty 1990 koekaivauksia havaitsematta kuitenkaan mitään muinaisjäännökseen viittaavaa.

Pätikkälän tilalta tunnetaan useita muinaisjäännöksiä.

Kohde kuuluu Sysmän kirkonseudun rautakautiseen asutuskeskittymään .

Inventointi 1999: Inventoinnissa 16.9.99 alueen todettiin olevan suunnilleen ennallaan, mutta kasvamassa umpeen. Aluetta olisi ehdottomasti raivattava kasvillisuudesta. Saarekkeen pohjoispäähän suunniteltua (ks. Taavitsainen & Seger 1990) ei ole tehty. Kuppikivi (x = 6 820 91, y = 3 428 51, z = 85) on edustava. Pätikkälän tilalta tunnetaan useita muinaisjäännöksiä, jotka sopisivat hoidettuina opastuskohteeksi.

TUTKIMUKSET

Pentti Koivunen	Inventointi	1965
Matti Huurre	Tarkastus	1972
Jussi-Pekka Taavitsainen & Tapio Seger	Koekaivaus	1990
Sirkka-Liisa Seppälä	Inventointi	1999

TILAT

781-423-0002-0105 Pätikkälä

LÖYDÖT

KM 18508

10

Pätikkälä 2

PERUSTIEDOT

Mjtunnus: 781010010
 Kohdenimi: Pätikkälä 2

Mjtyyppi Kulttipaikat
 MjAlatyyppi kuppikivet
 Ajoitus: rautakautinen?

Rauhlk: 1 Lukumäärä: 1

PKNumero: 3121 03 Peruskartta: Sysmä

X: 6820 88 Y: 3428 37

Z: 87,5 Zylä:

Koordsel:

Alue: Voipala

Etätieto: Sysmän kirkosta 1,3 km lounaaseen

Pinta-ala:

Kuvaus: Suopellontien eteläpuolella Pätikkälän entisessä hevossaassa, Pätikkälän talosta 350 m kaakkoon. Paikka on etelään pistävä, kesantopeltojen ympäröimä kalliainen moreenisaareke, jossa kasvaa muutama puu. Vanhassa maatalousmaisemassa sijaitseva muinaisjäännos on ympäristöineen hyvin säilynyt, mutta umpeenkasvun uhkaama.

Kuppikivi on todettu 1972, jolloin saarekkeen eteläkärjessä olevasta kalliopaljastumasta (3 x 2 m) on laskettu viisi kuppia noin 35 x 40 cm:n alalla.

Pätikkälän tilalta tunnetaan useita muinaisjäännöksiä.
 Kohde kuuluu Sysmän kirkonseudun rautakautiseen asutuskeskittymään.

Inventointi 1999: Inventoinnissa 15.9.99 havaittiin, että kuppikallio sijaitsee 40 m etelämpänä kuin aiemmissa tiedoissa on esitetty. Muinaisjäännöksen kunto oli ennallaan, mutta saareke on kasvamassa umpeen. Saarekkeen itä- ja eteläreunaan on koottu pellostä suuria kiviä. Pätikkälän tilalta tunnetaan useita muinaisjäännöksiä, jotka sopisivat hoidettuina opastuskohteeksi.

TUTKIMUKSET

Matti Huurre	Tarkastus	1972
Sirkka-Liisa Seppälä	Inventointi	1999

TILAT

781-423-0002-0105 Pätikkälä

LÖYDÖT

11

Pätikkälä 1

PERUSTIEDOT

Mjtunnus: 781010011
 Kohdenimi: Pätikkälä 1

Mjytyyppi: Kulttipaikat
 MjAlatyyppi: kuppikivet
 Ajoitus: rautakautinen?

Rauhlk: 2 Lukumäärä: 1

PKNumero: 3121 03 Peruskartta: Sysmä
 X: 6820 93 Y: 3428 18
 Z: 90 Zylä: 92,5

Koordtsel:
 Alue: Voipala
 Etätieto: Sysmän kirkosta 1,4 km lounaaseen
 Pinta-ala:

Kuvaus: Suopellontien eteläpuolella, Pätikkälän talosta 230 m etelään sekä Pätikkälän ja Hovilan rajasta 15 m koilliseen. Paikka on laajan, kuusivaltaista sekametsää kasvavan moreenialueen kaakkoisreunassa. Metsän itäpuolella avautuu Pätikkälän vanha hevoshaka.

Kuppikivi on todettu 1972 ja kuulunut alun perin neljään osaan lohjenneeseen rapakivilohkareeseen. Myöhemmin kupillinen lohkare on irrotettu emäkivestään ja siirretty nykyiselle paikalleen. Alkujaan kivi on sijainnut samassa metsässä 150 m Pätikkälän talosta etelään ja nykyisestä paikasta 80 m pohjoiskoilliseen. Laakeapintaisessa lohkareessa (2 x 1,5 m) on 6 - 8 kuppia (6 x 6 x 1-2 cm) kahdessa ryhmässä.

Pätikkälän tilalta tunnetaan useita muinaisjäännöksiä.
 Kohde kuuluu Sysmän kirkonseudun rautakautiseen asutuskeskittymään.

Inventointi 1999: Inventoinnissa 15.9.99 havaittiin, että kupillinen lohkare on irrotettu emäkivestään ja siirretty Huurteen 1972 tarkastuksen jälkeen nykyiselle paikalleen, noin 80 m etelälounaaseen vanhan tilustien viereen. Laakeapintaisessa lohkareesta todettiin kaksi uutta kuppia. Siirto on ilmeisesti tapahtunut jo kauan sitten, koska 1985 painetun peruskartan muinaisjäännösmerkki on sijoitettu nykyiselle kohdalle. Kohde olisi ehkä siirrettävä rauhoitusluokkaan 2.

TUTKIMUKSET

Matti Huurre	Tarkastus	1972
Sirkka-Liisa Seppälä	Inventointi	1999

TILAT

781-423-0002-0105 Pätikkälä

LÖYDÖT

12

Pätikkälä 6

PERUSTIEDOT

Mjtunnus: 781010012
Kohdenimi: Pätikkälä 6

Mjtyyppi: Kulttipaikat
MjAlatyyppi: kuppikivet
Ajoitus: rautakautinen?

Rauhlk: 1 Lukumäärä: 1

PKNumero: 3121 03 Peruskartta: Sysmä

X: 6821 10 Y: 3428 37

Z: 89 Zylä:

Koordsel:

Alue: Voipala

Etätieto: Sysmän kirkosta 1,1 km lounaaseen

Pinta-ala:

Kuvaus: Suopellontien eteläpuolella Pätikkälän entisessä hevossaassa, Pätikkälän talosta 200 m itäkaakkoon ja tiestä 25 m etelään. Paikka on etelään pistävä, kesantopeltojen ympäröimä kivikkoisen ja kallioiden moreenisaareske, jossa kasvaa muutama puu. Vanhassa maatalousmaisemassa sijaitseva muinaisjäänne on ympäristöineen hyvin säilynyt. Alue on otettu uudestaan hevoslaitumeksi.

Kuppikallio on todettu 1972, ja se sijaitsee saarekkeen keskellä olevan laakean, sammalpeitteisen kalliopaljastuman koillisreunassa. Aivan kallion reunassa on kuusi kuppia 50 x 50 cm:n alalla. Saarekkeessa erottuu useita kiveyksiä ja kumpareita, joiden ajoitus ja tarkoitus on epäselvä.

Pätikkälän tilalta tunnetaan useita muinaisjäänneksiä.
Kohde kuuluu Sysmän kirkonseudun rautakautiseen asutuskeskittymään.

Inventointi 1999: Inventoinnissa 15.9.99 havaittiin, että kuppikallio sijaitsee aiemmista tiedoista ja peruskartan muinaisjäänne-merkistä 25 m koilliseen. Alue on otettu uudestaan laitumeksi, jossa inventoinnin aikaan oli Helka Talvitievan hevosia. Laidunnuksen ansiosta muinaisjäänne näkyy hyvin. Saarekkeessa erottuu myös useita kiveyksiä ja kumpareita, joiden ajoitus ja tarkoitus on epäselvä. Alueella voidaan selvästi havaita laidunnuksen vaikutus

TUTKIMUKSET

Matti Huurre	Tarkastus	1972
Sirkka-Liisa Seppälä	Inventointi	1999

TILAT

781-423-0002-0105 Pätikkälä

LÖYDÖT

13**Pätikkälä 7****PERUSTIEDOT**

Mjtunnus: 781010013
 Kohdenimi: Pätikkälä 7

Mjytyyppi Kulttipaikat
 MjAlatyyppi kuppikivet
 Ajoitus: rautakautinen?

Rauhlk: 1 Lukumäärä: 1

PKNumero: 3121 03 Peruskartta: Sysmä

X: 6821 11 Y: 3428 49

Z: 86 Zylä:

Koordsel:

Alue: Voipala

Etätieto: Sysmän kirkosta 1 km lounaaseen

Pinta-ala:

Kuvaus: Suopellontien pohjoispuolella, Heikkosen talosta 70 m itään ja tiestä 30 m pohjoiseen. Paikka on pohjoiseen pistävä, peltojen ympäröimä ja ojien reunustama kalliosaareke, jossa kasvaa muutama puu. Muinaisjäännös ympäristöineen on melko hyvin säilynyt.

Saarekkeen pohjoisosasta kalliopaljastumasta on 1972 todettu 7 kuppia 90 x 80 cm:n alalla suunnilleen paljastuman keskellä. Kuppikeskittymän eteläpuolelle on tehty korkeuskiintopiste.

Kohde kuuluu Sysmän kirkonseudun rautakautiseen asutuskeskittymään.

Inventointi 1999: Inventoinnissa 15.9.99 havaittiin, että kupprien eteläpuolelle on tehty korkeuskiintopiste (nro 21). Samoin peruskartan muinaisjäännösmerkin havaittiin olevan hieman liikaa lounaassa. Muuten muinaisjäännös vaikutti olevan ennallaan melko hyvin säilyneessä ympäristössä.

TUTKIMUKSET

Matti Huurre	Tarkastus	1972
Sirkka-Liisa Seppälä	Inventointi	1999

TILAT

781-423-0002-0041

LÖYDÖT

14 Päivärinnan pelto

PERUSTIEDOT

Mjtunnus: 781010014
 Kohdenimi: Päivärinnan pelto

Mjtyyppi: Muinajäännösryhmät
 MjAlatyyppi: polttokalmistot, kuppikivet
 Ajoitus: rautakautinen

Rauhik: 2/3 Lukumäärä: 1

PKNumero: 3121 03 Peruskartta: Sysmä
 X: 6820 94 Y: 3428 68
 Z: 80 Zylä: 82,5

Koordtsel: Keskikoordinaatit
 Alue: Voipala
 Etätieto: Sysmän kirkosta 1 km lounaaseen
 Pinta-ala:

Kuvaus: Antialanlahden länsirannalla, Hovilantien itäreunassa, Haaralan talosta 60 m etelälounaaseen ns. Päivärinnanpellossa tai Kotipellossa. Paikka on loivasti itäkaakkoon viettävää moreenirinnettä, joka on raivattu pelloksi. Peltolohkon lounais- ja koillisnurkissa on suuret kivikasat.

Paikalta on 1910-luvulla saatu irtolöytöinä miekka, pyöreä kupurasolki, kaksi rannerengasta, helmiä ja luuta. Löytöjen ja maaston perusteella pellon kohdalla on ollut viikinkiaikainen polttokalmisto. Pellostä on myös todettu kolme kuppikiveä. Kivikasasta löydetty 9-kuppinen pieni kivi on siirretty Sysmän museoon, toinen 2-kuppinen lohcare on haudattu maahan pellon keskelle ja kolmas 1-kuppinen kivi on jäljellä kivikasassa pellon lounaisnurkassa.

Kohde kuuluu Sysmän kirkonseudun rautakautiseen asutuskeskittymään.

Inventointi 1999: Inventoinnissa 17.9.99 maanomistaja Helka-Helena Talvitieva kertoi miehensä haudanneen pellon keskelle kuppikiven. Talvitieva osoitti paikan. Peltolohkon lounais- ja koillisnurkkiin on kasattu paljon suuria kiviä. Aiemmin (vrt. 1965 tiedot) myös pellon keskellä on ollut kivikasa, mutta sen on ilmeisesti sittemmin siirretty. Inventointiin osallistunut Kalle Lappinen löysi 19.9.99 lounaisnurkan kivikasasta 1-kuppisen (6 x 6 x 1 cm) kiven. Se on jo kolmas kuppikivi paikalta. Kyseessä voisi olla myös Tapio Talvitievan hautaama 2-kuppinen kivi, mikä vaikuttaa kuitenkin epätodennäköiseltä.

TUTKIMUKSET

Alfred Hackman	Koekaivaus	1919
Pentti Koivunen	Inventointi	1965
Sirkka-Liisa Seppälä	Inventointi	1999

TILAT

781-423-0002-0015 Haarala

LÖYDÖT

KM	6689:2
KM	7487
KM	7591
KM	8323

15**Haaralan hevoshaka****PERUSTIEDOT**

Mjtunnus: 781010015
 Kohdenimi: Haaralan hevoshaka

Mjtyyppi Kulttipaikat
 MjAlatyyppi kuppikivet
 Ajoitus: rautakautinen?

Rauhlk: 1 Lukumäärä: 1

PKNumero: 3121 03 Peruskartta: Sysmä

X: 6821 08 Y: 3428 74

Z: 83 Zylä: 82,5

Koordsel:

Alue: Voipala

Etätieto: Sysmän kirkosta 900 m lounaaseen

Pinta-ala:

Kuvaus: Antialanlahden länsirannalla, Suopellontieltä 35 m kaakkoon ja Haaralan talosta 100 m pohjoiskoilliseen. Paikka on kivikkoista, loivasti kaakkoon viettävää moreenirinnettä, jota on selvästi raivattu. Harvaa lehtipuustoa kasvavaa aluetta käytetään hevoslaitumena. Muinaisjäännös ympäristöineen on melko hyvin säilynyt.

Kivi on todettu 1973. Laidunhaan keskellä olevassa matalassa, kuperalakisessa maakivessä (1,5 x 1 x 0,5 m) on kolme kuppia.

Kohde kuuluu Sysmän kirkonseudun rautakautiseen asutuskeskittymään.

Inventointi 1999: Inventoinnissa 17.9.99 kiven todettiin olevan ennallaan. Hevoslaitumella oleva matala kivi erottuu melko hyvin ympäristöstään. Kiven pinta on hieman rapautunut. Muinaisjäännös ympäristöineen on melko hyvin säilynyt, ja se voitaisiin siirtää rauhoitusluokkaan 1.

TUTKIMUKSET

Matti Huurre	Tarkastus	1973
Sirkka-Liisa Seppälä	Inventointi	1999

TILAT

781-423-0002-0015 Haarala

LÖYDÖT

16**Alhio****PERUSTIEDOT**

Mjtunnus: 781010016
 Kohdenimi: Alhio

Mjtyyppi Kulttipaikat
 MjAlatyyppi kuppikivet
 Ajoitus: rautakautinen?

Rauhlk: 1 Lukumäärä: 1

PKNumero: 3121 03 Peruskartta: Sysmä

X: 6821 22 Y: 3428 71

Z: 82,5 Zylä: 85

Koordsel:

Alue: Voipala

Etätieto: Sysmän kirkosta 800 m lounaaseen

Pinta-ala:

Kuvaus: Suopellontien luoteispuolella, 70 m siitä pohjoisluoteeseen olevan Nikalan ja Rautasen tienristeyksen eteläreunassa. Paikka on loivasti luoteeseen viettävää savipeltoa. Luoteispuolella avautuu laaja peltoaukea. Muinaisjäännös ympäristöineen on melko hyvin säilyneessä ympäristössä viljelymaiseman keskellä.

Kivi on todettu 1973. Isohkon maakiven (2 x 1 x 1 m) laella on yksi kuppi.

Kohde kuuluu Sysmän kirkonseudun rautakautiseen asutuskeskittymään.

Inventointi 1999: Inventoinnissa 16.9.99 kiven ympäristöineen todettiin olevan ennallaan. Kiven eteläpuolella olevaa peltoa tarkastettiin löytämättä kuitenkaan mitään erityistä. Kiven löytäjä Helka-Helena Talvitieva kertoi etsineensä myös ympäristöstä kuppikiviä.

TUTKIMUKSET

Matti Huurre	Tarkastus	1973
Sirkka-Liisa Seppälä	Inventointi	1999

TILAT

781-423-0002-0043

LÖYDÖT

17**Nikala****PERUSTIEDOT**

Mjtunnus: 781010017
 Kohdenimi: Nikala

Mjityyppi Kulttipaikat
 MjAlatyyppi kuppikivet
 Ajoitus: rautakautinen?

Rauhlk: 2/3 Lukumäärä: 1

PKNumero: 3121 03 Peruskartta: Sysmä
 X: 6821 41 Y: 3428 72
 Z: 85 Zylä: 87,5

Koordisel:
 Alue: Voipala
 Etätieto: Sysmän kirkosta 700 m länsilounaaseen
 Pinta-ala:
 Kuvaus:

Nikalan talosta 30 m kaakkoon, taloon johtavan tien itäreunassa. Paikka on kivikkoista, sekametsää kasvavaa moreenimäkeä, joka viettää loivasti etelään. Länsipuolella avautuu laaja peltoaukea. Muinaisjäännös on siirretty alkuperäiseltä paikaltaan.

Kivi on todettu 1965, ja se on alkujaan sijainnut tien länsireunassa. Matalassa maakivessä on ollut 2 kuppia. Kivi on lohkeillut, ja siitä on viety yhden kupin kappale Sysmän museoon. Jäljellä oleva kivi ja siinä oleva kuppi on siirretty 1970-1980-lukujen vaihteessa taloon johtavan tien itäreunaan. Muinaisjäännös on huonokuntoinen ja liian lähellä tieuraa.

Kohde kuuluu Sysmän kirkonseudun rautakautiseen asutuskeskittymään.

Inventointi 1999: Inventoinnissa 16.9.99 todettiin, että kivi oli siirretty alkuperäiseltä paikaltaan (muinaisjäännösmerkki) noin 15 m itään tien itäreunaan. Maanomistaja Ritva Jaatinen kertoi kiveä siirretyn 1970- 1980-lukujen taitteessa ojaa kaivettaessa. Kivi on huonokuntoinen ja nykyisessä paikassaan liian lähellä ajouraa (lumenauraus?). Muinaisjäännös voitaisiin siirtää rauhoitusluokkaan 2.

TUTKIMUKSET

Pentti Koivunen	Inventointi	1965
Sirkka-Liisa Seppälä	Inventointi	1999

TILAT

781-423-0002-0035 Nikala

LÖYDÖT

18

Pappilanhaka

PERUSTIEDOT

Mjtunnus: 781010018
Kohdenimi: Pappilanhaka

Mjytyyppi Hautapaikat
MjAlatyyppi hautaröykkiöt, kuppikivet
Ajoitus: rautakautinen

Rauhlk: 1 Lukumäärä: 14

PKNumero: 3121 03 Peruskartta: Sysmä

X: 6821 34 Y: 3429 02
Z: 86 Zylä: 90

Koordtsel: Keskikoordinaatit

Alue: Pappila, Suurikylä

Etätieto: Sysmän kirkosta 500 m lounaaseen

Pinta-ala: 120 x 50 m

Kuvaus: Kirkkolahden länsirannalla Sysmän entisen pappilan päärakennuksesta 150 m lounaaseen, pappilan ja sen lounaispuolella olevalla Lystimetsän tontilla. Paikka on loivasti kaakkoon viettävää moreenirinnettä. Aluetta on käytetty laidunhakana, mutta nykyisin se on lähes kokonaan metsittynyt. Muinaisjäännös on ympäristöineen melko hyvin säilynyt, mutta umpeenkasvun uhkaama.

Röykkiöryhmä on todettu 1960. Alueelta on tiedossa ainakin 14 maansekaista tai pelkistä kivistä kasattua röykkiötä. Röykkiöt sijaitsevat rinteeseen suunnaisesti noin 120 x 50 m laajuisella alueella. Kolme lounaisinta on Lystimetsän tontilla ja loput pappilan puolella. Osa röykkiöistä vaikuttaa viljelyröykkiöiltä, mutta monissa on koekuopituksessa todettu hautaröykkiöön viittaavia palaneita kiviä ja tummaa maata. Yhdestä röykkiöstä on lisäksi löydetty saviastianpaloja ja kahdesta palanutta luuta. Röykkiöryhmän luoteispuolella kohoaa tasalakinen kumpare, jonka lounaispäässä on epävarma kuppikivi.

Kohde kuuluu Sysmän kirkonseudun rautakautiseen asutuskeskittymään.

Inventointi 1999: Inventoinnissa 15.9.99 paikalta todettiin ainakin 14 röykkiötä. Röykkiöt sijoittuvat melko tiheästi rinteeseen suunnaisesti 200 x 50 vyöhykkeelle. Niiden luoteispuolelta kulkee lounaasta koilliseen sähkölinja. Röykkiöiden ala- ja yläpuolinen alue on ilmeisesti ollut viljelyksessä. Mukana ollut sysmälinen Pertti Martikainen havaitsi röykkiöiden luoteispuolella kohoavan tasalakisen kumpareen lounaispäässä matalassa maakivessä ($x = 6\ 821\ 36$, $y = 3\ 429\ 00$, $z = 90$) yhden epävarman kupin. Kumpare vaikutti tasatulta. Alueen luonteen ja laajuuden selvittäminen edellyttää tarkempia tutkimuksia. Muinaisjäännös on hyvin säilynyt mutta röykkiöitä peittävä kasvillisuus olisi syytä raivata

TUTKIMUKSET

Anna-Liisa Hirviluoto	Tarkastus	1960
Pentti Koivunen	Inventointi	1965
Sirkka-Liisa Seppälä	Inventointi	1999

TILAT

781-417-0005-0027	Pappila
781-417-0009-0003	Lystimetsä

LÖYDÖT

26**Roni****PERUSTIEDOT**

Mjtunnus: 781010026

Kohdenimi: Roni

Mjytyyppi Asuinpaikat

MjAlatyyppi

Ajoitus: kivistä

Rauhlk: 3 Lukumäärä: 1

PKNumero: 3121 04 Peruskartta: Ravioskorpi

X: 6802 99 Y: 3437 01

Z: 85 Zylä:

Koordset:

Alue: Nuoramoinen

Etätieto: Sysmän kirkosta 20 km kaakkoon

Pinta-ala:

Kuvaus: Ravioskorvessa Ronin tilalla Hallaharjun eteläosassa. Paikka on lounais - koillis -suuntaisen Hallaharjun kaakkoisrinteeseen tehtyä entistä sorakuoppaa aivan Ronin talon pihapiirissä. Kuoppaa ei enää käytetä ja sen eteläosassa kasvaa nuorta sekametsää.

Paikka on todettu 1965, jolloin sorakuopan reunasta poimittiin kvartsia. Kohdassa tehtiin pieni kaivaus 1966, jolloin havaittiin asuinpaikan tuhoutuneen kokonaan soranotossa. Löydöt ovat kvartsia sekä koristeltu asbestikeramiikan pala. Mahdollisesti samasta kuopasta on löytynyt myös rombikirves.

Inventointi 1999: Inventoinnissa 22.9.99 paikan todettiin säilyneen ennallaan. Nykyinen maanomistaja Petri Lahtinen oli tietoinen paikasta, muttei ollut havainnut mitään erityisestä. Sorakuoppaa ei enää käytetä ja sen on lähes täysin metsitty. Aiempi sijaintitieto on 30 m liikaa eteläkaakkoon. Ravioiskorvesta sorakuopasta löydetty rombikirves KM 11834 saattaa liittyä asuinpaikkaan.

TUTKIMUKSET

Pentti Koivunen	Inventointi	1965
Pentti Koivunen	Kaivaus	1966
Sirkka-Liisa Seppälä	Inventointi	1999

TILAT

781-409-0006-0427 Roni

LÖYDÖT

KM 16984

KM 17179

27**Hallaharju****PERUSTIEDOT**

Mjtunnus: 781010027
 Kohdenimi: Hallaharju

Mjityyppi: Asuinpaikat
 MjAlatyyppi:
 Ajoitus: kivikautinen
 Rauhik: 3 Lukumäärä: 1

PKNumero: 3121 04 Peruskartta: Ravioskorpi
 X: 6803 34 Y: 3437 04
 Z: 87 Zylä:

Koordset:
 Alue: Nuoramoinen
 Etätieto: Sysmän kirkosta n 20 km etelälounaaseen
 Pinta-ala:

Kuvaus: Ravioskorven Hallaharjulla, Kumpulan talosta 150 m etelälounaaseen. Paikka on lounais -
 koillis -suuntaisen Hallaharjun keskellä, vanhassa sorakuopassa, joka kasvaa nykyisin
 sekametsää.

Asuinpaikka on todettu 1965, jolloin hiekkakuopan reunasta on havaittu punaista hiekkaa,
 hiiltä ja kvartseja. Soranoton pahasti tuhoaman asuinpaikan rippeet on tutkittu 1966, jolloin
 on saatu talteen lähinnä pelkkää kvartseja. Ilmeisesti samasta sorakuopasta on löytynyt
 myös kourutaltoa.

Inventointi 1999: Inventoinnissa 22.9.99 todettiin, että sorakuoppaa oli laajennettu 1966 tutkimusten jälkeen
 erityisesti etelään. Kuoppaa ei ilmeisesti enää käytetä, koska se suureksi osaksi metsittyntynyt.
 Paikkaa ei tarkastettu lähemmin. Hallanharjun säilyneitä osia kannattaisi inventoida.

TUTKIMUKSET

Pentti Koivunen	Inventointi	1965
Pentti Koivunen	Kaivaus	1966
Sirkka-Liisa Seppälä	Inventointi	1999

TILAT

781-878-0006-0097 Yhteismaa

LÖYDÖT

KM 16983
 KM 17180

28

Pirttikallio

PERUSTIEDOT

Mjtunnus: 781000028
 Kohdenimi: Pirttikallio

Mjytyyppi Asuinpaikat
 MjAlatyyppi
 Ajoitus: kivikautinen?
 Rauhik: 3 Lukumäärä: 1

PKNumero: 3121 04 Peruskartta: Raviokorpi
 X: 6805 66 Y: 3437 94
 Z: 85 Zylä: 87,5

Koordsel:
 Alue: Nuoramoinen
 Etätieto: Sysmän kirkosta n 18 km etelälounaaseen
 Pinta-ala:

Kuvaus: Raviokorvessa, Pirttikallion asutustilalla. Paikka on suon koillislaidassa kohoavan kallioisen moreenimäen reunaa, joka on raivattu pihaksi.

Asuinpaikka on todettu 1965, jolloin talon lounaispuolella olevasta kasvimaasta on löytynyt epävarma kvartsi. Viereisellä niityllä on mainittu olevan liesiä. Pihalla on myös ollut kivirakennelmia, jotka ovat todennäköisesti varsin myöhäisiä. Ei kiinteä muinaisjäännös.

Tarkastusraportti: Inventoinnissa 22.9.99 paikkaa todettiin erittäin epävarmaksi. Talossa ei ollut ketään paikalla tarkastuksen aikaan eikä havainnoista saatu mitään lisätietoa. Kohdetta ei ole aiempien tietojen ja topografian perusteella syytä pitää kiinteänä muinaisjäännöksenä.

TUTKIMUKSET

Pentti Koivunen	Inventointi	1965
Sirkka-Liisa Seppälä	Inventointi	1999

TILAT

781-409-0027-0006 Pirttikallio

LÖYDÖT

KM 16982

29

Korteranta

PERUSTIEDOT

Mjtunnus: 781010029
 Kohdenimi: Kortteranta

Mjtyyppi: Kulttipaikat
 MjAlatyyppi: kuppikivet
 Ajoitus: ajoittamaton

Rauhlk: 1 Lukumäärä: 1

PKNumero: 3121 05 Peruskartta: Nuoramoinen

X: 6812 87 Y: 3436 84

Z: 85 Zylä:

Koordsel:

Alue: Nuoramoinen

Etätieto: Sysmän kirkosta 11,5 km kaakkoon

Pinta-ala:

Kuvaus: Nuoramoisjärven kaakkoisosassa Käyrälahden luoteisrannalla olevalla Kortterannan talosta 45 m etelälounaaseen, talon johtavan tien itäreunassa. Paikka on kivikkoista moreenimaata, jota on käytetty laitumena, mutta nykyisin kohdalla kasvaa istutuskoivikkoa. Muinaisjäännös on melko hyvin säilyneessä ympäristössä, mutta umpeenkasvun uhkaama.

Kuppikivi on todettu 1973. Matalassa kivessä (100 x 90 m) on yhteensä 9 kuppia. Kivistä 15 m itäkoilliseen on maansekainen silmäkivellinen röykkiö (5 x 2 x 0,5 m).

Inventointi 1999: Inventoinnissa 23.9.99 kivi tarkastettiin yhdessä maanomistajan ja kiven löytäjän Lauri Peltosen kanssa. Peltonen kertoi löytäneensä kiven aikoinaan mullikoille suolapaikkaa etsiessään. Hän oli myös puhdistanut kiveä jokin aika sitten ja havainnut kaksi uutta kuppia. Niitä tunnetaan nyt siis yhdeksän, neljä syvää ja viisi matalaa. Kortterannan pellot on myyty ja kivi on aivan uusien tilarajojen tuntumassa. Kivi sijaitsee maakivessä olevasta kiintopisteestä (punainen kolmio ja pultti) noin 3 m etelään. Kivi erottuu varsin heikosti heinikkoa kasvavasta ympäristöstään ja tulisi merkitä muinaisjäännöskyltillä. Kivistä 15 m itäkoilliseen on maansekainen silmäkivellinen röykkiö (5 x 2 x 0,5 m). Tarkoitus ja ajoitus epäselvä, mutta saattaa olla hautaröykkiö.

TUTKIMUKSET

Matti Huurre	Tarkastus	1973
Sirkka-Liisa Seppälä	Inventointi	1999

TILAT

781-409-0006-0216 Kortteranta

LÖYDÖT

30

Koskuenmäki 1

PERUSTIEDOT

Mjtunnus: 781010030
Kohdenimi: Koskuenmäki 1

Mjytyyppi Muinaisjäännösryhmät
MjAlatyyppi röykkiöt, asuinpaikat?, kuppikivet?
Ajoitus: rautakautinen

Rauhlk: 1/2 Lukumäärä: 3

PKNumero: 3121 05 Peruskartta: Nuoramoinen

X: 6812 44 Y: 3438 09

Z: 92 Zylä: 93

Koordsel:

Alue: Nuoramoinen

Etätieto: Sysmän kirkosta 12, 7 km kaakkoon

Pinta-ala:

Kuvaus: Nuoramaisissa, Nuoramaisjärven kaakkoisrannalla, 400 m Lahdenpohjanlahden rannasta itään ja 500 m lounaaseen Nordenlundin kartanon päärakennuksesta. Paikka on hiekkapeltojen reunustamaa länteen viettävää kallioista moreenimäkeä, jota käytetään laitumena. Muinaisjäännös on hyvin säilyneessä ja maisemallisesti edustavassa ympäristössä.

Muinaisjäännös on todettu 1973, jolloin laitumen kaakkoisreunassa havaittiin matala maansekainen röykkiö (4,5 x 3,5 x 0,6 m). Se tulkittiin muodon ja koekuopasta löytyneen keramiikan perusteella hautaröykkiöksi. Röykkiö on tutkittu 1999, jolloin saatiin talteen lähinnä keramiikkaa ja vähän palanutta luuta. Mitään merkkiä hautauksesta ei todettu ja jäännöksen luonne jäi epäselväksi. Röykkiöstä todettiin myös mahdollinen kuppikivi. Kaivaus- ja inventointihavaintojen perusteella röykkiön ympäristössä on rautakautinen asuinpaikka, jonka säilyneisyyden ja laajuuden selvittäminen edellyttää lisätutkimuksia.

Samalla laitumella sijaitsevat SYSMÄ 31-32. Kohde kuuluu Nuoramaisien rautakautiseen asutuskeskittymään.

Inventointi 1999: Inventoinnissa 22.9.99 todettiin, että muinaisjäännös oli entistetty 1999 kaivauksen jälkeen. Kohdetta tai sen lähiympäristöä ei tutkittu tarkemmin. Röykkiön ja tilustien itäpuolinen pelto, josta Hannu-Matti Wahl mainitsee löytyneen rautakautista keramiikkaa (Wahl 1997, inventointikohde 9), oli sängellä eikä sitä tarkastettu. Kohde voidaan siirtää luokkaan 1/2.

TUTKIMUKSET

Matti Huurre	Tarkastus	1973
Antti Bilund	Inventointi	1999
Antti Bilund	Kaivaus	1999
Sirkka-Liisa Seppälä	Inventointi	1999

TILAT

781-409-0006-0629 Nordenlund

LÖYDÖT

KM 19228
KM 31852

31**Koskuenmäki 2****PERUSTIEDOT**

Mjtunnus: 781010031
 Kohdenimi: Koskuenmäki 2

Mjityyppi Kulttipaikat
 MjAlatyyppi kuppikivet
 Ajoitus: rautakautinen

Rauhik: 1 Lukumäärä: 1

PKNumero: 3121 05 Peruskartta: Nuoramoinen

X: 6812 46 Y: 3438 07

Z: 91 Zylä: 92

Koordset:

Alue: Nuoramoinen

Etätieto: Sysmän kirkosta 12,7 km kaakkoon

Pinta-ala:

Kuvaus: Nuoramaisissa, Nuoramaisjärven kaakkoisrannalla, 400 m Lahdenpohjanlahden rannasta itään ja 500 m lounaaseen Nordenlundin kartanon päärakennuksesta. Paikka on hiekkapellojen reunustamaa länteen viettävää kallioista moreenimäkeä, jota käytetään laitumena. Muinaisjäännos on hyvin säilyneessä ja maisemallisesti edustavassa ympäristössä.

Kuppikivi on todettu 1971. Suuressa siirtolohkareessa (4,8 x 2,5 x 0,8 m) on lähes vaakasuoralla yläpinnalla 31 kuppia (halk. 3-8 cm, syv. 1-5 cm). Kiven ympäristössä on koekuopitettu 1997 havaitsematta kuitenkaan mitään esihistoriallista. Lähikohteiden perusteella sitä voidaan kuitenkin pitää rautakautisena.

Samalla laitumella sijaitsevat SYSMÄ 30 ja 32. Kohde kuuluu Nuoramosten rautakautiseen asutuskeskittymään.

Inventointi 1999: Inventoinnissa 22.9.99 kiven todettiin säilyneen ennallaan. Edustava muinaisjäännos hyvin säilyneessä ympäristössä. Paikalta avautuu hieno näkymä länteen peltoaukealle ja Lahdenpohjanlahden suuntaan. Muinaisjäännos on merkitty maastoon kyltillä.

TUTKIMUKSET

Matti Huurre	Tarkastus	1973
Hannu-Matti Wahl	Inventointi	1997
Antti Bilund	Inventointi	1999
Sirkka-Liisa Seppälä	Inventointi	1999

TILAT

781-409-0006-0629 Nordenlund

LÖYDÖT

32**Koskuenmäki 3****PERUSTIEDOT**

Mjtunnus: 781010032
 Kohdenimi: Koskuenmäki 3

Mjtyyppi Muinaisjäännösryhmät
 MjAlatyyppi kuppikivet, röykkiöt
 Ajoitus: rautakautinen

Rauhlk: 1 Lukumäärä: 2

PKNumero: 3121 05 Peruskartta: Nuoramoinen

X: 6812 42 Y: 3438 07

Z: 89 Zylä: 90

Koordset:

Alue: Nuoramoinen

Etätieto: Sysmän kirkosta 12,7 km kaakkoon

Pinta-ala:

Kuvaus: Nuoramaisissa, Nuoramaisjärven kaakkoisrannalla, 400 m Lahdenpohjanlahden rannasta itään ja 500 m lounaaseen Nordenlundin kartanon päärakennuksesta. Paikka on hiekkapeltojen reunustamaa länteen viettävää kallioista moreenimäkeä, jota käytetään laitumena. Muinaisjäännös on melko hyvin säilyneessä ympäristössä.

Muinaisjäännös on todettu 1971, jolloin mäen lounaisrinteestä havaittiin kuppikivi ja röykkiö. Lohkareisessa kivessä on länsikyljessä yksi syvä kuppi (halk. 8 cm, syv. 5 cm). Kivi ei ole alkuperäisellä paikallaan, vaan siirretty muualta röykkiön koillislaitaan. Soikea röykkiö (7 x 5 x 1 m) on kasattu ainakin pintaosistaan erikokoisista kivistä ja vaikuttaa raivausröykkiöltä. Keskiosaan tehdystä koekuopasta ei ole todettu mitään esihistoriallisen muinaisjäännökseen viittaavaa. Röykkiön ytimenä saattaa kuitenkin olla vanhempi rakennelma, jota olisi aikojen kuluessa peitetty uusilla kivillä. Röykkiön viereenkään tehdystä koekuopasta ei ole löytynyt mitään esihistoriallista.

Samalla laitumella sijaitsevat SYSMÄ 30-31. Kohde kuuluu Nuoramaisien rautakautiseen asutuskeskittymään.

Inventointi 1999: Inventoinnissa 22.9.99 todettiin, että paikka on suunnilleen ennallaan, päälle oli kasattu joitakin kiviä. Jäännöksen pintaturvetta oli myös poistettu kesän 1999 kaivausten yhteydessä (ks. Bilund 1999).

TUTKIMUKSET

Matti Huurre	Tarkastus	1971
Hannu-Matti Wahl	Inventointi	1997
Antti Bilund	Inventointi	1999
Sirkka-Liisa Seppälä	Inventointi	1999

TILAT

781-409-0006-0629 Nordenlund

LÖYDÖT

33**Koskuenoja****PERUSTIEDOT**

Mjtunnus:	781010033		
Kohdenimi:	Koskuenoja		
Mjtyyppi	Kulttipaikat		
MjAlatyyppi	kuppikivet		
Ajoitus:	ajoittamaton		
Rauhlk:	2	Lukumäärä:	1
PKNumero:	3121 05	Peruskartta:	Nuoramoinen
X:	6812 61	Y:	3438 13
Z:	92,5	Zylä:	
Koordsel:			
Alue:	Nuoramoinen		
Etätieto:	Sysmän kirkosta 12,7 km kaakkoon		
Pinta-ala:			
Kuvaus:	<p>Nuoramoisissa, Nuoramoisjärven kaakkoisrannalla, 400 m Lahdenpohjanlahden rannasta itään ja 350 m lounaaseen Nordenlundin kartanon päärakennuksesta. Lounaispuolella virtaa Koskuenoja Lahdenpohjanlahteen. Paikka on hiekkapellojen reunustamaa länteen viettävää kalliosta moreenimäkeä, jota käytetään laitumena. Muinaisjäännös on melko hyvin säilyneessä ympäristössä.</p> <p>Kuppikivi on todettu 1971 asuinrakennuksen luoteispuolella olevasta kalliosta, jossa on havaittu 7 kuoppaa. Rakennuksen purkamisen jälkeen kalliota on paljastettu lisää ja syvänteitä on tullut lisää esiin. Kalliopinnassa erottuu 6 x 4 m laajalla alueella parikymmentä erikokoista kuopannetta. Niistä suurin osa - aiemmat mukaan lukien - vaikuttaa epämääräisen muotonsa perusteella luontaisilta tai korkeintaan aihioilta. Epävarma kuppikivi.</p>		
Inventointi 1999:	<p>Inventoinnissa 22.9.99 todettiin, että kallion kaakkoispuolella sijainnut rakennus on purettu ja kalliota on otettu lisää esiin. Kallion pinnassa erottui parisenkymmentä erikokoista kuopannetta. Niistä suurin osa - Huurteen kupit mukaan lukien - vaikutti luontaisilta tai korkeintaan aihioilta. Ainoat kuppimaiset syvänteet erottuivat kallion keskellä olevan harjanteen kohdalla Huurteen merkitsemistä kupeista 1,5 - 2 m itäkaakkoon, mutta niidenkin pohjat olivat epätasaisia. Epävarma kuppikivi, joka tulisi siirtää vähintään luokkaan 2.</p>		

TUTKIMUKSET

Matti Huurre	Tarkastus	1971
Sirkka-Liisa Seppälä	Inventointi	1999

TILAT

781-409-0006-0629 Nordenlund

LÖYDÖT

34

Nordenlundin hevoshaka

PERUSTIEDOT

Mjtunnus: 781010034
 Kohdenimi: Nordenlundin hevoshaka

Mjtyyppi Kulttipaikat
 MjAlatyyppi kuppikivet
 Ajoitus: ajoittamaton

Rauhlk: 1 Lukumäärä: 1

PKNumero: 3121 05 Peruskartta: Nuoramoinen
 X: 6813 08 Y: 3438 51
 Z: 97,5 Zylä:

Koordset:
 Alue: Nuoramoinen
 Etätieto: Sysmän kirkosta 12,7 km kaakkoon
 Pinta-ala:

Kuvaus: Nuoramaisissa, Nuoramaisjärven kaakkoisrannalla, 400 m Lahdenpohjanlahden rannasta itään ja 300 m pohjoiskoilliseen Nordenlundin kartanon päärakennuksesta. Paikka on hiekkapeltojen reunustamaa kallioista moreenimäkeä, jota käytetään laitumena. Muinaisjäänös on hyvin säilyneessä ja maisemallisesti edustavassa ympäristössä.

Kuppikivi on todettu 1971 hevoshaan koillisosasta. Matalassa, lähes neliömäisessä maakivessä (0,45 x 0,5 x 0,2 m) on viisi kuppia (halk. 4-5 cm). Hakaan tehdyistä koekuopista ei ole tavattu mitään esihistorialliseen viittaavaa, mutta kivi saattaa lähilöytöjen perusteella olla rautakautinen. Kiven länsipuolella on historiallisen ajan rakennusjäänöksiä

Inventointi 1999: Inventoinnissa 23.9.99 todettiin, että kivi on ennallaan. Aluetta käytetään laitumena. Kivi on merkitty muinaisjäänöskyltillä, mutta erottuu matalana melko huonosti ympäristöstään. Muinaisjäänöksen ympäristö on hyvin säilynyt ja maisemallisesti edustava.

TUTKIMUKSET

Matti Huurre	Tarkastus	1971
Hannu-Matti Wahl	Inventointi	1997
Sirkka-Liisa Seppälä	Inventointi	1999

TILAT

781-409-0001-0049

LÖYDÖT

35

Jokioinen/Joki

PERUSTIEDOT

Mjtunnus: 781010035
Kohdenimi: Jokioinen/Joki

Mjtyyppi Hautapaikat
MjAlatyyppi polttohaudat
Ajoitus: rautakautinen

Rauhk: 2 Lukumäärä: 1

PKNumero: 3121 05 Peruskartta: Nuoramoinen

X: 6815 13 Y: 3430 08

Z: 90 Zylä:

Koordset:

Alue: Virtaa

Etätieto: Sysmän kirkosta 6,5 km eteläkaakkoon

Pinta-ala:

Kuvaus:

Asikkala - Sysmä -maantieltä 400 m luoteeseen, Auhjärvestä Majutveden Kuhanselkään virtaavan Lintulanojan länsirannalla, Jokioisten tilan pihapiirissä. Paikka on laajan metsäalueen itäreunassa oleva kivikoinen moreenimäki, jossa kasvaa vanhoja mäntyjä. Mäkeä ympäröivät loivasti itään viettävät hiekka- ja hiesupellot. Itä- ja koillispuolella avautuu alava jokilaakso, josta osa on metsitetty. Muinaisjäännös on melko hyvin säilyneessä ympäristössä, joka on kuitenkin kasvamassa umpeen.

Muinaisjäännös on todettu 1936 mäen lounaisosasta perunakuopan kohdalta. Paikalta oli aikaisemmin löytynyt keihäänkärki ja kaivauksissa kuopan lounaisnurkasta paljastui osittain tuhoutunut viikinkiaikainen polttohauda. Kohta on ilmeisesti tutkittu kokonaan, mutta muinaisjäännöksen laajuus on selvittämättä. Maaston perusteella paikalla on saattaa hyvinkin olla kalmisto.

Inventointi 1999:

Inventoinnissa 20.9.99 todettiin paikan olevan ennallaan sitten 1965 inventoinnin. Kellari on lähes täysin maaton ja paikka on tiehän aluskasvillisuuden vallassa. Kellarin eteläpuolella on vanha tunkio. Muinaisjäännöksen ympäristö on hyvin säilynyt ja maaston perusteella paikalla saattaa hyvinkin olla muitakin hautoja. Mäellä on isoja lohkkareita ja komeita vanhoja mäntyjä. Ympäröiviä pelloja tarkastettiin pintapuolisesti havaitsematta kuitenkaan mitään erikoista.

TUTKIMUKSET

Jorma Leppäaho	Kaivaus	1936
Pentti Koivunen	Inventointi	1965
Sirkka-Liisa Seppälä	Inventointi	1999

TILAT

781-422-0002-0035 Jokioinen

LÖYDÖT

KM 10417

36**Taimistonpelto****PERUSTIEDOT**

Mjtunnus: 781010036
 Kohdenimi: Taimistonpelto

Mjityyppi: Asuinpaikat
 MjAlatyyppi:
 Ajoitus: kivikautinen

Rauhlk: 2 Lukumäärä: 1

PKNumero: 3121 05 Peruskartta: Nuoramoinen

X: 6816 02 Y: 3430 50

Z: 80 Zylä: 85

Koordset:

Alue: Virtaa

Etätieto: Sysmän kirkosta 5,7 km etelään

Pinta-ala:

Kuvaus: Kuhanselän etelärannalla, Rapalaan vievän tien eteläpuolella, Linnan talosta 600 m luoteeseen. Paikka on pohjoiseen ja luoteeseen kohti Kuhanselkää viettävää hiekkarinnettä, jonka eteläpuolella kohoaa kallioinen metsä. Rinteessä on ollut peltoa, mutta nykyisin kohdassa on istutuskoivikkoo.

Asuinpaikka on todettu 1965, jolloin taimistona olevan hiekkaisen pellon keskiosasta ja siitä itään jatkuvasta pellon reunasta löytyi muutamia kvartseja. Paikan tarkkaa sijaintia, laajuutta ja luonnetta ei tunneta tarkemmin. Epävarma kiinteä muinaisjäännös.

Inventointi 1999: Inventoinnissa 21.9.99 todettiin, että peltoon oli istutettu koivikkoo jo vuosia sitten. Paikka ei tarkastettu lähemmin.

TUTKIMUKSET

Pentti Koivunen	Inventointi	1965
Sirkka-Liisa Seppälä	Inventointi	1999

TILAT

781-422-0002-0067 Linna

LÖYDÖT

KM 16979

37

Syvälänpelto

PERUSTIEDOT

Mj tunnus: 781010037
 Kohdenimi: Syvälänpelto

Mj tyyppi: Asuinpaikat
 Mj Alatyyppi:
 Ajoitus: kivikautinen?

Rauhlk: 2 Lukumäärä: 1

PKNumero: 3121 05 Peruskartta: Nuoramoinen

X: 6815 93 Y: 3430 94

Z: 80 Zylä: 85

Koordset:

Alue: Virtaa

Etätieto: Sysmän kirkosta 6 km eteläkaakkoon

Pinta-ala:

Kuvaus: Kuhanselkään laskevan Tainionvirran suussa, Linnan talosta 400 m pohjoiseen, rantaan rajautuvalla Syvälänpellolla. Paikka on terassimaisesti itään viettävää hiekansekaista peltoa, jonka kaakkoispuolella virtaa pieni puro. Kohdassa on ilmeisesti ollut suojaista muinainen lahti. Rannassa pellon koillispuolella on vanhoja mutakuoppia.

Asuinpaikka on todettu 1965, jolloin talon kaakkoispuolelta, vesirajasta löytyi yksi kvartsi. Löytöpaikan läheltä on mutaa otettaessa 1952 löytynyt kourupätkäällinen suksi KM 13016. Kvartsi on yhdistetty kivikautiseen asuinpaikkaan, mutta suksi ajoittuu tyyppinä huomattavasti myöhäisempään aikaan. Maastoltaan paikka sopii kivikautiseen asutukseen, mutta löydöt vähäiset.

Inventointi 1999: Inventoinnissa 21.9.99 todettiin, että paikka oli ennallaan 1965 inventoinnin jälkeen. Pelto oli viherkesannolla eikä sitä voitu lähemmin tarkastaa. Pellon luoteisosassa erottuvan terassin päältä löytyi pari kvartsia, joita ei otettu talteen. Maaston perusteella paikka sopisi hyvinkin kivikautiseen asutukseen, mutta löydöt toistaiseksi vähäisiä.

TUTKIMUKSET

Pentti Koivunen	Inventointi	1965
Sirkka-Liisa Seppälä	Inventointi	1999

TILAT

781-422-0002-0067 Linna

LÖYDÖT

KM 13016
 KM 16980

38

Kuhanpelto

PERUSTIEDOT

Mjtunnus: 781010038
 Kohdenimi: Kuhanpelto

Mjtyyppi: Asuinpaikat
 MjAlatyyppi:
 Ajoitus: kivikautinen
 Rauhik: 2 Lukumäärä: 1

PKNumero: 3121 05 Peruskartta: Nuoramoinen
 X: 6816 32 Y: 3431 32
 Z: 80 Zylä: 85

Koordsel:
 Alue: Virtaa
 Etätieto: Sysmän kirkosta 5,7 km eteläkaakkoon
 Pinta-ala:

Kuvaus: Kuhanselkään laskevan Tainionvirran Kuhansuun pohjoispuolella, Paavolan talosta 650 m lounaaseen. Paikka on melko jyrkästi etelään ja kaakkoon viettävää hiekkapeltoa, jonka luoteispuolella kohoaa kallioinen metsä. Kaakkoispuolella virtaa oja pohjoisesta Kuhansuuhun. Kohdassa on ollut suojaisa muinainen lahti.

Asuinpaikka on todettu 1965, jolloin pellon yläosista löytyi kvartsia. Pellon keskeltä olevasta ojasta saattaa olla peräisin Paavolan tilalta Majuniityltä jo 1850-luvulla löytynyt tasatalta KM 250. Löytövyöhyke on topografiaa noudatellen hyvin kapea ja nauhamainen.

Inventointi 1999: Inventoinnissa 21.9.99 todettiin paikan olevan ennallaan. Pelto oli nurmella eikä sitä voitu tarkastaa lähemmin. Aiempien löytöjen vyöhyke on topografiaa noudatellen varsin kapea ja nauhamainen. Maaston ja löytöjen perusteella asuinpaikaksi luokiteltava.

TUTKIMUKSET

Pentti Koivunen	Inventointi	1965
Sirkka-Liisa Seppälä	Inventointi	1999

TILAT

781-422-0013-0000 Paavola

LÖYDÖT

KM 16977

39**Varikselanpelto****PERUSTIEDOT**

Mjtunnus: 781010039
 Kohdenimi: Varikselanpelto

Mjtyyppi: Asuinpaikat
 MjAlatyyppi:
 Ajoitus: kivikautinen
 Rauhik: 2 Lukumäärä: 1

PKNumero: 3121 05 Peruskartta: Nuoramoinen
 X: 6816 45 Y: 3431 04
 Z: 80 Zylä: 82,5

Koordsel:
 Alue: Virtaa
 Etätieto: Sysmän kirkosta 5, 7 km eteläkaakkoon
 Pinta-ala:

Kuvaus: Kuhanselkään laskevan Tainionvirran Kuhansuun pohjoispuolella, Paavolan talosta 900 m länteen. Paikka on melko loivasti lounaaseen viettävää hiekansekaista peltoa, jonka luoteispuolella kohoaa kalliainen metsä. Kohdassa on ollut muinainen poukama.

Asuinpaikka on todettu 1965, jolloin pellon keskeltä löytyi kvartsikaavin ja -iskoksia.

Inventointi 1999: Inventoinnissa 21.9.99 todettiin, että paikka oli ennallaan. Pelto oli osaksi sängellä, osaksi sokerijuurikkaalla. Kohdetta ei tarkastettu lähemmin. Maaston ja aiempien löytöjen perusteella asuinpaikaksi luokiteltava.

TUTKIMUKSET

Pentti Koivunen	Inventointi	1965
Sirkka-Liisa Seppälä	Inventointi	1999

TILAT

781-422-0013-0000 Paavola

LÖYDÖT

KM 16978

40**Ranko****PERUSTIEDOT**

Mjtunnus: 781010040
 Kohdenimi: Ranko

Mjtyyppi Kulttipaikat
 MjAlatyyppi kuppikivet
 Ajoitus: ajoittamaton

Rauhik: 2 Lukumäärä: 1

PKNumero: 3121 06 Peruskartta: Valittula

X: 6823 76 Y: 3430 38

Z: 85 Zylä: 87,5

Koordsel:

Alue: Toivola

Etätieto: Sysmän kirkosta 2,3 km koilliseen

Pinta-ala:

Kuvaus: Ylä-Vehkajärven länsirannalla, Aholan talosta 20 m eteläkaakkoon Rankoontien länsireunassa, 10 m tilan rajapyykistä pohjoiseen. Paikka on melko tasaista moreenimäkeä, jonka eteläpuolelta avautuu peltoa.

Kuppikivi on todettu 1973. Tilan kaakkoiskulmassa olevassa suuressa, lohkeilleessa maakivessä (3,5 x 2,5 x 1,5 m) on neljä kuppia. Kupeista kaksi on laakeita ja isoja (halk. 8 - 10 cm).

Inventointi 1999: Inventoinnissa 24.9.99 todettiin, että kivi oli ennallaan.

TUTKIMUKSET

Matti Huurre	Tarkastus	1973
Sirkka-Liisa Seppälä	Inventointi	1999

TILAT

781-420-0003-0100 Ranko

LÖYDÖT

41**Salaksjärvenpelto****PERUSTIEDOT**

Mjtunnus: 781010041
 Kohdenimi: Salaksjärvenpelto

Mjityyppi Asuinpaikat
 MjAlatyyppi
 Ajoitus: kivikautinen

Rauhik: 2 Lukumäärä: 1

PKNumero: 3121 06 Peruskartta: Valittula

X: 6825 14 Y: 3433 93

Z: 90 Zylä:

Koordset:

Alue: Käenmäki

Etätieto: Sysmän kirkosta 5,7 km koilliseen

Pinta-ala:

Kuvaus: Valittulantieltä 1 km pohjoiseen, Tikkalan- ja Lautsillantien risteyksen luoteispuolella ja Salaksjärven itäpäästä 50 m koilliseen. Paikka on lounaaseen viettävää hiekkaista peltoa.

Asuinpaikka on todettu 1965, jolloin pellostä löytyi runsaasti kvartsia. Löytöpaikan yläpuolella olevasta Hietämäen torpasta on toimitettu kokoelmiin tasataltta, joka saattaa olla peräisin asuinpaikalta.

Inventointi 1999: Inventoinnissa 29.9.99 todettiin, että löytöpaikka oli edelleen peltona. Paikka oli nurmella, eikä sitä tarkastettu lähemmin. Löytöjen ja topografian perusteella asuinpaikaksi luokiteltava.

TUTKIMUKSET

Pentti Koivunen	Inventointi	1965
Sirkka-Liisa Seppälä	Inventointi	1999

TILAT

781-406-0002-0057 Vuorela

LÖYDÖT

KM 7016
 KM 16974

42

Vanhanpaikanpelto

PERUSTIEDOT

Mjtunnus: 781010042
 Kohdenimi: Vanhanpaikanpelto

Mjtyyppi: Asuinpaikat
 MjAlatyyppi:
 Ajoitus: kivikautinen

Rauhik: 2 Lukumäärä: 1

PKNumero: 3121 06 Peruskartta: Valittula
 X: 6827 05 Y: 3433 08
 Z: 87,5 Zylä:
 Koordsel: Oletettu löytöpaikka
 Alue: Käenmäki
 Etätieto: Sysmän kirkosta 6,5 km koilliseen
 Pinta-ala:

Kuvaus: Tikkalantientien varrella, Mustalammen etelärannalla, Vanhapaikka -nimisestä asuinrakennuksesta 20 m pohjoisluoteeseen. Paikka on melko jyrkästi pohjoiseen viettävää savensekaista entistä peltoa, joka nykyisin lähinnä puutarhana tai joutomaana.

Asuinpaikka on todettu 1965, jolloin pellostä on löydetty kvartsia ja raaka-ainekappale. Paikalta on aikaisemmin löytynyt tasataltta. Tilalta on myös mainittu tavatun tulisijoja, maanalaisia kivilatomuksia sekä kivilaakoja, joiden alla olisi ollut hiiliä ja luita. Pihassa on

Inventointi 1999: Inventoinnissa 29.9.99 todettiin, että löytöpaikka ympäristöineen oli puutarhamaana tai muuten kasvillisuuden peitossa. Paikkaa ei tarkastettu lähemmin. Talon asukas ei ollut löytänyt mitään erikoista. Pihalla on suuria laakakiviä, mutta ne eivät ole muinaisjäänneksiä.

TUTKIMUKSET

Pentti Koivunen	Inventointi	1965
Sirkka-Liisa Seppälä	Inventointi	1999

TILAT

781-406-0002-0066 Vanhapaikka

LÖYDÖT

KM 13110
 KM 16973

43**Pajalahdenpelto****PERUSTIEDOT**

Mjtunnus: 781010043
 Kohdenimi: Pajalahdenpelto

Mjityyppi: Asuinpaikat
 MjAlatyyppi:
 Ajoitus: kivikautinen

Rauhlk: 2 Lukumäärä: 1

PKNumero: 3121 06 Peruskartta: Valittula

X: 6827 36 Y: 3433 24

Z: 90 Zylä:

Koordsel:

Alue: Käenmäki

Etätieto: Sysmän kirkosta 6,5 km koilliseen

Pinta-ala:

Kuvaus: Tikkalantien varressa Mynnilänalaseen kuuluvan Pajalahden lounaisrannalla, Mäkelän talosta 200 m pohjoiseen. Paikka on loivasti koilliseen viettävää savensekaista peltoa. Löytöpaikan eteläpuolella on suuri siirtolohkare.

Pellon pinnasta on 1965 löytynyt muutamia kvartseja. Topografialtaan asuinpaikaksi sopiva, mutta löydöt vähäiset.

Inventointi 1999: Inventoinnissa 29.9.99 todettiin, että löytöpaikka on edelleen peltona. Paikka oli kuitenkin nurmella eikä sitä tarkastettu lähemmin. Mäkelän talon ja Tikkalantien länsipuolella, Mustalammen suuntaan etelälounaaseen viettävä rinne oli perunapeltona. Sitä tarkastettiin pintapuolisesti havaitsematta kuitenkaan mitään muinaisjäännökseen viittaavaa. Aiemmat löydöt vähäiset ja epämääräiset.

TUTKIMUKSET

Pentti Koivunen	Inventointi	1965
Sirkka-Liisa Seppälä	Inventointi	1999

TILAT

781-406-0002-0120 Mäkelä

LÖYDÖT

KM 16972

44**Haarasilta****PERUSTIEDOT**

Mjtunnus: 781010044
 Kohdenimi: Haarasilta

Mjytyyppi Muinaisjäännösryhmät
 MjAlatyyppi polttokalmistot?, asuinpaikat?
 Ajoitus: moniperiodinen

Rauhlk: 2 Lukumäärä: 2

PKNumero: 3121 06 Peruskartta: Valittula

X: 6825 34 Y: 3438 10

Z: 90 Zylä: 92,5

Koordtsel:

Alue: Joutsjärvi

Etätieto: Sysmän kirkosta 9,5 km koilliseen

Pinta-ala:

Kuvaus: Joutsjärven pohjoisrannalla, Valittulantien eteläpuolella, Ylä-Haarasillan tilan pihapiirissä ja itäpuolisella pellolla. Paikka on loivasti etelään ja kaakkoon viettävää moreenirinnettä noin 170 m rannasta pohjoiseen.

Päärakennuksesta koillispuolelta on pellosta 1965 löydetty kvartsia ja koristelematon saviastianpala. Tilan maalta on aikaisemmin löydetty myös kourutalita KM 2961:2, ja kohde on tulkittu kivikautiseksi asuinpaikaksi. Myöhemmin pihamaalta on löydetty navetan ajosiltaa rakennettaessa rautainen keihäänkärki KM 17379 ja vesijohto-ohjaa talon pohjoispuolelta kaivettaessa pronssinen rannerengas KM 19425. Löydöt liittyvät todennäköisesti rautakautiseen kalmistoon. Myös pelloilta tavattu saviastianpala on tyyppiltään lähinnä rautakautista.

Inventointi 1999: Inventoinnissa 29.9.99 todettiin, että paikka on ennallaan. Tila on kesäasuntona. Talon itäpuolinen pelto oli nurmella eikä sitä voitu tarkastaa lähemmin. Paikalla saattaa olla sekä kivikautinen asuinpaikka että rautakautinen kalmisto. Talon koillispuolella olevaa kumpareta tulisi tutkia tarkemmin.

TUTKIMUKSET

Pentti Koivunen	Inventointi	1965
Matti Huurre	Tarkastus	1974
Sirkka-Liisa Seppälä	Inventointi	1999

TILAT

781-401-0008-0055 Haarasilta

LÖYDÖT

KM 16976
 KM 17379
 KM 19425

45

Valittulan kansakoulu

PERUSTIEDOT

Mjtunnus: 781010045
 Kohdenimi: Valittulan kansakoulu

Mjtyyppi: Hautapaikat
 MjAlatyyppi: hautaröykkiöt
 Ajoitus: rautakautinen

Rauhik: 2/3 Lukumäärä: 13

PKNumero: 3121 06 Peruskartta: Valittula
 X: 6824 68 Y: 3439 61
 Z: 90 Zylä:

Koordisel: Keskkikoordinaatit
 Alue: Joutsjärvi
 Etätieto: Sysmän kirkosta 10,7 km itäkoilliseen
 Pinta-ala: 60 x 50 m

Kuvaus: Joutsjärven niemessä, Joutsjärventien varressa olevan Valittulan entisen kansakoulun etelä- ja itäpuolisella pihalla. Paikka on loivasti itään kohti Harvalanselkää viettävää moreenirinnettä, jota on raivattu ja tasoitettu.

Koulun pihalla on 1965 havaittu ainakin 13 lähinnä maansekaista röykkiötä noin 100 x 60 m alalla. Talon eteläpuolisesta puutarhasta on raivatun kivikasan alta löydetty keihäänkärki KM 12113:1. Osaa on pidetty viljely- tai rakennusjäännöksinä. Muinaisjäännos on todettu 1992 -1993 osittain tuhoutuneeksi pihamaata tasoitettaessa. Inventoinnin 1999 perusteella pääarakennuksen eteläpuolella on jäljellä ainakin seitsemän röykkiötä 60 x 50 m alalla, monet kuitenkin tasoituksessa osittain peitettyjä. Loput on mahdollisesti raivattu tai peitetty kokonaan.

Inventointi 1999: Inventoinnissa 29.9.99 todettiin, että röykkiöistä on pääarakennuksen eteläpuolella ainakin seitsemän jäljellä, useimmat kuitenkin osaksi peitettynä. Rakennuksen itä- ja kaakkoispuolella havaittuja röykkiöitä (Koivusen nrot 1-2, 5-6 ja 10) ei erottunut ja on mahdollista, että ne on raivattu tai kokonaan peitetty. Jää epäselväksi, onko myös Lehtisen mainitsema röykkiö (nro1 vai 2?) rakennuksen itäpuolella tarkastuksen jälkeen hävitetty. Rakennuksen ja rannassa olevien mökkien välillä erottui kaivantolinja, jota peitti nuorelta vaikuttava nurmikko. Linja kulki suoraan röykkiön 2 kohdalta, josta ei näkynyt enää mitään. Matkailukäytössä ollut paikka on vaihtanut omistajaa edellisen tarkastuksen jälkeen. Paikalla on tehtävä koekaivauksia muinaisjäännöksen laajuuden ja säilyneisyyden selvittämiseksi. Muinaisjäännosmerkki on merkitty 60 m liikaa itäkaakkoon!

TUTKIMUKSET

Pentti Koivunen	Inventointi	1965
Leena Lehtinen	Tarkastus	1992
Jussi-Pekka Taavitsainen	Tarkastus	1993
Sirkka-Liisa Seppälä	Inventointi	1999

TILAT

781-401-0006-0003 Valittulan kansakoulu

LÖYDÖT

KM 12113

46**Rantamäki****PERUSTIEDOT**

Mjtunnus: 781010046
 Kohdenimi: Rantamäki

Mjityyppi Kulttipaikat
 MjAlatyyppi kuppikivet
 Ajoitus: rautakautinen?

Rauhlk: 1 Lukumäärä: 1

PKNumero: 3121 06 Peruskartta: Valittula

X: 6824 87 Y: 3439 60

Z: 87,5 Zylä: 90

Koordtsel:

Alue: Valittula

Etätieto: Sysmän kirkosta 10,7 km itäkoilliseen

Pinta-ala:

Kuvaus: Joutsjärventien itäpuolella, Valittulan entisestä kansakoulusta 200 m pohjoiseen, Rantamäen talosta 20 m kaakkoon. Paikka on hyvin loivasti itään kohti Harvalanselkää viettävää peltoa, jonka luoteispuolella kohoaa kallioinen moreenikumpare. Muinaisjäännös on hyvin säilyneessä ympäristössä.

Kuppikivestä on ilmoitettu jo 1927, mutta se on tarkastettu vasta 1965. Peltosaarekkeen länsipäässä olevan laakean maakiven (2,3 x 1,3 x 0,6 m) pinnasta on laskettu 22 - 24 kuppia (halk. 5-6 cm syv. 1,5 -2 cm).

Kohteesta 45 m luoteeseen on kuppikallio SYSMÄ 72 ja 200 m etelään rautakautinen röykkiöryhmä SYSMÄ 45.

Inventointi 1999: Inventoinnissa 24.9.99 rapautuneen kiven pinnasta löytyi kaksi uutta kuppia. Kiven itäpuolelle on kasattu pellostä isoja kiviä. Muinaisjäännös on toistaiseksi hyvin säilyneessä ympäristössä, mutta olisi syytä merkitä muinaisjäännöskyltillä suojelun turvaamiseksi.

TUTKIMUKSET

Pentti Koivunen	Inventointi	1965
Sirkka-Liisa Seppälä	Inventointi	1999

TILAT

781-421-0006-0020 Rantamäki?

LÖYDÖT

48

Kauraniemi

PERUSTIEDOT

Mjtunnus: 781010048
 Kohdenimi: Kauraniemi

Mjytyyppi: Asuinpaikat
 MjAlatyyppi:
 Ajoitus: kivikautinen?
 Rauhik: 2 Lukumäärä: 1

PKNumero: 3121 08 Peruskartta: Kalho
 X: 6815 06 Y: 3447 84
 Z: 112 Zylä:

Koordisel:
 Alue: Onkiniemi
 Etätieto: Sysmän kirkosta 19,5 km itäkaakkoon
 Pinta-ala:

Kuvaus: Kantatien E75 itäpuolella Sääksjärven pohjoisrannalla, Kauraniemen talosta 20 m etelään ja 20 m rantaviivasta. Paikka on etelään viettävää entistä peltoa, jossa kasvaa nykyisin koivikkoa. Talon lounaispuolella on puutarhamaata.

Kohde on todettu 1965, jolloin pellosta on löydetty kaksi epävarmaa kvartssia. Myöhemmin paikalta ei ole todettu mitään muinaisjäännökseen viittaavaa. Epävarma kiinteä muinaisjäännös.

Inventointi 1999: Inventoinnissa 28.9.99 paikkaa tarkastettiin yhdessä Antti Bilundin kanssa. Koivusen löytöpaikaksi mainitsema pelto näytti olevan koivikkona. Talon lounaispuolista kasvimaata oli mulloksella ja sitä tarkastettiin pintapuolisesti. Paikka vaikuttaa löytötietojen valossa ja topografisestikin epämääräiseltä. Ei ehkä perusteltua pitää kiinteänä muinaisjäännöksenä.

TUTKIMUKSET

Pentti Koivunen	Inventointi	1965
Sirkka-Liisa Seppälä	Inventointi	1999

TILAT

781-410-0004-0027 Kauraniemi

LÖYDÖT

KM 16981

49

Siivolanpelto

PERUSTIEDOT

Mjtunnus: 781010049
Kohdenimi: Siivolanpelto

Mjtyyppi: Hautapaikat
MjAlatyyppi: polttokalmistot
Ajoitus: rautakautinen

Rauhlk: 1 Lukumäärä: 11

PKNumero: 3121 09 Peruskartta: Hotila

X: 6823 88 Y: 3440 67

Z: 87,5 Zylä:

Koordsel:

Alue: Joutsjärvi

Etätieto: Sysmän kirkosta 11,5 km itäkoilliseen

Pinta-ala:

Kuvaus: Joutsjärven itäosassa olevassa Salonsaarella, saaren luoteispäässä Lehtoniemen talosta 100 m kaakkoon. Paikka on peltojen reunustama viljelemätön kivikkoinen saareke 120 metriä rannasta. Muinaisjäänös on melko hyvin säilyneessä ympäristössä, mutta umpeenkasvun uhkaama.

Kalmisto on todettu 1965. Paikalta on jo 1918 löydetty ojankaivuussa keihäänkärki ja kirves (Itä-Hämeen museo). Saarekkeeseen 1966-1967 tehdyissä pienissä koekaivauksissa paljastui kiveys, joka tulkittiin polttokenttäkalmistoksi. Löydöt ovat viikinkiaikaisia. Saarekkeen kartoituksessa on havaittu lisäksi kymmenkunta mahdollista hautaröykkiötä sekä joitakin myöhemmän ajan jäännöksiä. Saaren eteläpäästä on vesijätöstä löydetty myös viikinkiaikainen keihäänkärki. Salonsaari on sijainnut keskeisesti sisämaasta Päijänteeseen johtavan vesireitin varressa.

Inventointi 1999: Inventoinnissa 29.9.99 paikalla käytiin yhdessä maanomistaja Pauli Siivolan kanssa. Muinaisjäänös on ilmeisesti säilynyt ennallaan Koivusen tutkimusten jälkeen. Paikka on kuitenkin kasvamassa pahasti umpeen ja edellyttäisi kasvillisuuden raivausta. Maanomistajalla on tulevaisuudessa mahdollisesti tilalle maankäyttösuunnitelmia, koska maatalous saarella on hankalaa. Muinaisjäänöksen laajuus ja säilyneisyys tulisi selvittää koekaivauksin.

TUTKIMUKSET

Pentti Koivunen	Inventointi	1965
Pentti Koivunen	Kaivaus	1966
Pentti Koivunen	Kartoitus	1967
Sirkka-Liisa Seppälä	Inventointi	1999

TILAT

781-401-0002-0058 Siivola

LÖYDÖT

KM 17181
KM 17378

50

Tuvantaus

PERUSTIEDOT

Mjtunnus: 781010050
 Kohdenimi: Tuvantaus

Mjtyyppi: Asuinpaikat
 MjAlatyyppi:
 Ajoitus: kivistä?

Rauhik: 2 Lukumäärä: 1

PKNumero: 3122 01 Peruskartta: Vehkasalo

X: 6830 33 Y: 3426 69

Z: 82,5 Zylä:

Koordisel:

Alue: Palvala

Etätieto: Sysmän kirkosta 9 km pohjoisluoteeseen

Pinta-ala:

Kuvaus: Päijänteen Soilahteen pistävässä niemessä, Jussilan talosta 20 m itään. Paikka on loivasti kaakkoon viettävää hiekkansekaista peltoa, jonka länsipuolella kohoaa kivikkoinen moreenimäki.

Kohde on todettu 1965, jolloin pellon pinnasta löytyi muutamia kvartseja.

Inventointi 1999: Inventoinnissa 7.10.99 todettiin löytöpaikan olevan ennallaan. Pelto oli puinnin jälkeen sängellä eikä sitä tarkastettu lähemmin.

TUTKIMUKSET

Pentti Koivunen	Inventointi	1965
Sirkka-Liisa Seppälä	Inventointi	1999

TILAT

781-412-0002-0046 Jussila

LÖYDÖT

KM 16971

51

Kuhmukallio

PERUSTIEDOT

Mjtunnus: 781010051
 Kohdenimi: Kuhmukallio

Mjityyppi Röykkiöt
 MjAlatyyppi lapinrauniot?
 Ajoitus: ajoittamaton

Rauhlk: 2 Lukumäärä: 1

PKNumero: 3122 01 Peruskartta: Vehkasalo

X: 6831 20 Y: 3425 09
 Z: 85 Zylä:

Koordsel:
 Alue: Palvala
 Etätieto: Sysmän kirkosta 10,5 km pohjoisluoteeseen
 Pinta-ala:

Kuvaus: Soilahden suulla, Jänissaaren korkeimmalla kohdalla Kuhmukalliolla. Paikka on jyrkästi ympäristöstään kohoava, kuusivaltaisen kosteikon reunustama kallionyppylä (80 x 60 x 10 m) saaren lounaisreunalla, noin 60 m rannasta. Kalliolla kasvaa muutama mänty ja kataja. Kalliosta 50 m koilliseen on kesämökki. Muinaisjäännös on hyvin säilyneessä ympäristössä.

Kallion laelta havaittiin 1965 keskeltä avoin ympyrävalli (halk. 8,5 m). Paikalla oli aikaisemmin ollut röykkiö. Se oli ilmeisesti tuhottu kokonaan 1905, jolloin kansakoululuokallinen opettajansa johdolla purki rakennelman. Jäännöksestä ei hiiltä lukuun ottamatta löytynyt mitään. Työn jälkeen kivet ladottiin paikalleen nykyisen kehän muotoon. Jäännöksen sijainti ja alkuperäinen rakenne sopii lapinraunioihin, mutta kyseessä voi olla muukin rakennelma. Kuhmukalliolla tai jossakin muualla saarella olevassa kalliossa on kerrottu olevan kuoppia (uhrikuoppia?), mutta niitä ei ole löytynyt.

Inventointi 1999: Inventoinnissa 8.10.99 todettiin, että jäännös on säilynyt ennallaan. Saaren pohjoispäähän on rakenteilla mökkejä ja saareen on myös rakennettu silta 1997. Jäännös sopisi lapinraunioksi, mutta on saattanut olla myös kummeli tai muu rakennelma.

TUTKIMUKSET

Pentti Koivunen	Inventointi	1965
Sirkka-Liisa Seppälä	Inventointi	1999

TILAT

781-412-0001-0092 Palomäki

LÖYDÖT

52**Kurki****PERUSTIEDOT**

Mjtunnus: 781010052
 Kohdenimi: Kurki

Mjityyppi Asuinpaikat
 MjAlatyyppi
 Ajoitus: kivikautinen

Rauhik: 2 Lukumäärä: 1

PKNumero: 3122 01 Peruskartta: Vehkasalo

X: 6833 96 Y: 3426 20

Z: 85 Zylä:

Koordset:

Alue: Soiniemi

Etätieto: Sysmän kirkosta 12,5 km pohjoisluoteeseen

Pinta-ala:

Kuvaus:

Päjängteen itärannalla olevassa Soiniemessä, Koiralammen luoteisrannalla, Kurjen talosta 150 m pohjoiskoilliseen. Paikka on terassimaisesti etelään viettävää sorarinnettä, jonka keskellä erottuu selvä törmä. Törmän päällä kulkee tilustie ja yläpuolella on melko tasaista peltoa. Törmän alapuolinen laitumena oleva rantapello viettää melko jyrkästi Koiralammeen.

Muinaisjäännös on todettu 1965, jolloin vasta raivatun rantapellon yläreunasta ja tilustien yläpuolisesta Pietarinpeltoista löytyi kvartsia. Törmän yläpuolinen pelto on topografialtaan todennäköisempi asuinpaikka kuin rantapello. Koko Koiralammen länsipää on maastoltaan kivikautiseen asutukseen sopivaa.

Inventointi 1999: Inventoinnissa 8.10.99 todettiin, että paikka oli lähes ennallaan. Rantapellon yläreuna oli kulunut lähes paljaaksi, mutta siitä ei pintapuolisessa tarkastuksessa havaittu mitään erityistä. Rinne on varsin jyrkkä ja tilustien yläpuolinen Pietarinpelto ympäristöineen sopisi paremmin asuinpaikaksi. Se oli kuitenkin lähes kokonaan laitumena eikä aluetta voitu lähemmin tarkastaa. Koko Koiralammen länsipää vaikuttaa sopivalta kivikautiseen asutukseen. Löydöt ?

TUTKIMUKSET

Pentti Koivunen	Inventointi	1965
Sirkka-Liisa Seppälä	Inventointi	1999

TILAT

781-416-0005-0021 Kurki

LÖYDÖT

KM 16953

53

Peräsuo

PERUSTIEDOT

Mjtunnus: 781010053
Kohdenimi: Peräsuo

Mjtyyppi: Asuinpaikat
MjAlatyyppi

Ajoitus: kivikautinen

Rauhlk: 2 Lukumäärä: 1

PKNumero: 3122 04 Peruskartta: Liikola

X: 6830 59 Y: 3431 69

Z: 87,5 Zylä:

Koordset:

Alue: Liikola

Etätieto: Sysmän kirkosta 9 km pohjoiskoilliseen

Pinta-ala:

Kuvaus: Suurikylän rajalla, Nihtilän talon Peräsuo pellossa. Paikka on peltolohkon itälaidassa kohoavan pienen kallioisen metsäkumpareen eteläpäässä, jonka lounaisosa on raivattu pelloksi. Kumpareen pohjoispuolelta kulkee vesireitti Kirkjärveltä Joukahaisen ja Räkäjärven kautta Liikolanlahteen. Itäpuolella avautuu laaja Harjusuo.

Asuinpaikka on todettu 1965, jolloin peltorinteestä löytyi kvartsia. Paikka sopii maastoltaan kivikautiseksi asuinpaikaksi, mutta on ilmeisesti ollut varsin pienialainen. Pellostä ojaa kaivettaessa on löytynyt tuuran katkelma. Liikolanlahteen johtava vesireitti on todennäköisesti ollut kivikaudella asuttu, sillä sen varressa on useita ajanjakson asuinpaikkoja ja irtolöytöjä.

Inventointi 1999: Inventoinnissa 4.10.99 todettiin, että Koivusen karttamerkintä ja tekstikuvaus ristiriitaisia. Karttamerkintä (suota) ilmeisesti virheellinen, 150 m liikaa koilliseen kuvausta vastaavasta kohdasta. Kohde on merkitty samoille kohdin, mutta hiukan liikaa länteen myös MV:n muinaisjäännoisluettelo. Inventoinnissa ladon lounaispuolisesta peltorinteestä havaittiin runsaasti asuinpaikkaan viittaavaa kvartsia. Löytöalue rajautui selvästi pelloksi raivattuun kumpareeseen, jonka alapuolella maa muuttui soisemmaksi ja kosteammaksi. Tiedoissa mainittu tuuran katkelma (Sysmän museo 212) on löytynyt pellostä ojaa kaivettaessa. Koivusen ojan kohdalle sattuva merkintä saattaa tarkoittaa kyseistä löytöpaikkaa.

TUTKIMUKSET

Pentti Koivunen	Inventointi	1965
Sirkka-Liisa Seppälä	Inventointi	1999

TILAT

781-407-0007-0010 Nihtilä

LÖYDÖT

KM 16966

54

Saksala

PERUSTIEDOT

Mjtunnus: 781010054
 Kohdenimi: Saksala

Mjtyyppi: Asuinpaikat
 MjAlatyyppi:
 Ajoitus: kivikautinen

Rauhlk: 2 Lukumäärä: 1

PKNumero: 3122 04 Peruskartta: Liikola
 X: 6831 45 Y: 3431 10
 Z: 90 Zylä: 95

Koordsel: Keskikoordinaatit
 Alue: Liikola
 Etätieto: Sysmän kirkosta 10 km pohjoiskoilliseen
 Pinta-ala:

Kuvaus: Jouhikaisen lammen koillisrannalla, Saksalan talon kaakkois- ja lounaispuolisilla pelloilla sekä talosta 100 m luoteeseen olevan Mattilan sorakuopan eteläosassa. Paikka on loivasti lounaaseen viettävää peltorinnettä, jonka koillispuolella kohoaa kivikkoinen metsämaasto. Joukahaisen ja Räkjärven kautta kulkee vesireitti Kirkjärveltä Liikolanlahteen.

Asuinpaikka on todettu 1965, jolloin sorakuopan lounaisreunasta löytyi kvartsia. Asuinpaikan merkkejä on löytynyt myös Saksalan talon länteen ja eteläkaakkoon olevilta pelloilta. Runsain löytökeskittymä näyttää sijoittuvan talon lounaispuolelle pellon yläreunaan. Asuinpaikka saattaa jatkua luoteeseen pitkin Jouhikaisen pohjoisrantaa, sillä pellossa on todettu joitakin kvartseja ja lohkon luoteispäästä on löydetty hioinkivi KM 27919. Liikolanlahteen johtava vesireitti on todennäköisesti ollut kivikaudella asuttu, sillä sen varressa on useita ajanjakson asuinpaikkoja ja irtolöytöjä.

Inventointi 1999: Inventoinnissa 30.9.99 (mukana Kalle Lappinen), että löytöalue ja luultavasti myös asuinpaikka jatkuu pitkin Joukahaisen pohjoisrantaa luoteeseen. Pellon yläosassa erottui siellä täällä kvartsia (ei otettu talteen). pellot olivat enimmäkseen sängellä tai nurmella, mikä vaikeutti havaintojen tekoa. Maastoltaan koko peltolohko sopisi varsin hyvin kivikautiseen asutukseen. Runsain löytöalue näytti keskittyvän Saksalan talon lounaispuolella olevan perunamaan kohdalle. Inventoinnissa etsittiin myös Mattilan tilan omistajan Simo Perttulan ilmoittamaa mahdollista kuppikiveä (yksi kuppi, halk. 20 cm) Kivisillan pellon luoteisosassa olevasta lohkokarekasasta (Perttulan osoittama paikka), mutta tuloksetta. Maanomistaja osoitti myös Kivisillan pellostä löytyneen hioinkiven KM 27919 löytöpaikan, jonka kohdalla ollut kivikko on nykyisin raivattu pois.

TUTKIMUKSET

Pentti Koivunen	Inventointi	1965
Sirkka-Liisa Seppälä	Inventointi	1999

TILAT

781-407-0006-0068	Mattila
781-407-0006-0074	Saksala

LÖYDÖT

KM	16964
KM	16965

55

Välimäki

PERUSTIEDOT

Mjtunnus: 781010055
 Kohdenimi: Välimäki

Mjtyyppi: Asuinpaikat
 MjAlatyyppi:
 Ajoitus: kivikautinen

Rauhlk: 2 Lukumäärä: 1

PKNumero: 3122 04 Peruskartta: Liikola

X: 6832 02 Y: 3430 93
 Z: 87,5 Zylä: 90

Koordsel:
 Alue: Liikola
 Etätieto: Sysmän kirkosta 10,5 km pohjoiskoilliseen
 Pinta-ala:

Kuvaus: Liikolantien eteläpuolella, Räkjärven kaakkoisrannalla, Mattilan talosta 400 m eteläkaakkoon olevalla Välimäen pellolla. Paikka on 170 m rannasta, loivasti lounaaseen viettävää hiekkansekaista rинnettä, jonka koillispuolella kohoaa kallioinen moreenimäki. Joukahaisen ja Räkjärven kautta kulkee vesireitti Kirkjärveltä Liikolanlahteen.

Asuinpaikka on todettu 1965, jolloin peltolohkon yläosan luoteispäästä ladon koillispuolelta löytyi kvartseja. Myöhemmin löytöpaikan luoteispuolisesta Kurasenkujan peltolohkosta on löydetty tasataltta KM 22799 ja kourutaltta asuinpaikasta 300 m itään. Liikolanlahteen johtava vesireitti on todennäköisesti ollut kivikaudella asuttu, sillä sen varresta tunnetaan useita ajanjakson asuinpaikkoja ja irtolöytöjä.

Inventointi 1999: Inventoinnissa 30.9.99 Mattilan tilan kohteet tarkastettiin yhdessä maanomistaja Simo Perttulan kanssa. Perttula tuntee tilallaan olevat muinaisjäännökset ja on löytänyt Välimäen ("Välmäen") peltolohkosta pohjoispuolella olevan Kurasenkujan peltolohkon kaakkoispäästä tasataltan KM 22799. Löytöpaikka on 100 m Välimäen asuinpaikasta pohjoisluoteeseen ja liittyyneen samaa kokonaisuuteen. Asuinpaikasta 320 m itään olevasta Kankaanpellostä Perttula on löytänyt kourutaltan KM 20306. Pellon halki on virrannut oja Räkjärveen. Simo Perttulan isä Väinö on löytänyt 1930-luvulla päärakennuksen koillispuoliselta pellolta kivitaltan, joka on ollut esillä maatalousnäyttelyssä. Sieltä olisi toimitettu Kansallismuseoon. Esinettä ei kuitenkaan löydy kokoelmista.

TUTKIMUKSET

Pentti Koivunen	Inventointi	1965
Sirkka-Liisa Seppälä	Inventointi	1999

TILAT

781-407-0003-0068 Mattila

LÖYDÖT

KM 16963
 KM 22799

56

Kesäniemi

PERUSTIEDOT

Mjtunnus: 781010056
 Kohdenimi: Kesäniemi

Mjtyyppi: Asuinpaikat
 MjAlatyyppi:
 Ajoitus: kivikautinen?
 Rauhlk: 2 Lukumäärä: 1

PKNumero: 3122 04 Peruskartta: Liikola
 X: 6833 56 Y: 3431 16
 Z: 85 Zylä:
 Koordsel:
 Alue: Liikola
 Etätieto: Sysmän kirkosta 12 km pohjoiskoilliseen
 Pinta-ala:
 Kuvaus: Päijänteen Lentämänselän etelärannalla Viiruniemessä, Kesäniemen talosta 20 m etelään. Paikka on kaakkoon viettävää hiekkansekaista peltoa.

Kohde on todettu 1965, jolloin pellostä on löydetty kvartsia. Maastoltaan kohta on asuinpaikaksi sopiva, mutta löydöt ovat vähäisiä ja epämääräisiä. Lähistöltä on tavattu myös mahdollisesti Viiruniemen lasitehtaan jäännöksiä, muun muassa lasinvalmistukseen liittyviä kvartsikasoja, joista pellonkin kvartsit saattavat olla peräisin.

Inventointi 1999: Inventoinnissa 30.9.99 todettiin, että Koivusen karttamerkintä (liian pohjoisessa?) ja tekstikuvaus olivat ristiriitaiset. Todennäköinen löytöpaikka eli Kesäniemen tilan eteläpuoli oli edelleen peltona. Alue oli kuitenkin sängellä eikä sitä tarkastettu lähemmin. Koivunen on pitänyt löytöpaikkaa epävarmana asuinpaikkana. Maastoltaan se olisi siihen sopiva, mutta löydöt ovat vähäisiä ja epämääräisiä.

Liikolassa on toiminut Viiruniemen lasitehdas, ja sen on arveltu sijainneen jossakin Kesäniemessä. Niemen kärjessä (x = 683368, y = 343108, z = 85) on kivirakennelma, jota on oletettu lasitehtaan paikaksi, mutta inventoinnin perusteella kyseessä on ennemminkin suuren kellarin tai varaston jäännökset. Mattilan isännän Simo Pertulan mukaan rakennus on kuulunut Lampuoti -nimiseen tilaan. Pertula osoitti Kesänimeen tilalta ja kvartsilöytöpaikalta 180 m lounaaseen metsiköstä suorakaiteisen kiveyksen (10 x 5 x 0,3 - 0,5). Lisäksi Pertula näytti kiveyksestä 40-50 m luoteeseen olevasta tiheästä kuusikosta useita kvartsilohkarekasoja (halk. 2-3 m). Kvartsit (halk. 15 - 30 cm) liittyvät lasinvalmistukseen, mutta kiveyksen luonne jäi epäselväksi. On mahdollista, että myös Koivusen löytämät kvartsit ovat peräisin paikalla rikotuista lohkarista.

TUTKIMUKSET

Pentti Koivunen	Inventointi	1965
Sirkka-Liisa Seppälä	Inventointi	1999

TILAT

781-407-0007-0048 Kesäniemi

LÖYDÖT

KM 16955

57**Kuismin****PERUSTIEDOT**

Mjtunnus: 781010057
 Kohdenimi: Kuismin

Mjityyppi: Asuinpaikat
 MjAlatyyppi:
 Ajoitus: kivistä?
 Rauhkk: 2 Lukumäärä: 1

PKNumero: 3122 04 Peruskartta: Liikola
 X: 6832 50 Y: 3432 20
 Z: 80 Zylä: 85

Koordtsel:
 Alue: Liikola
 Etätieto: Sysmän kirkosta 11 km pohjoiskoilliseen
 Pinta-ala:
 Kuvaus: Liikolanlahden Haapasalmen etelärannalla, Verkkoniemen talosta 300 m luoteeseen. Paikka on melko jyrkästi itään viettävää entistä peltoa, jossa kasvaa nykyisin istutusmetsää. Paikalta 50 m pohjoiseen on kesähuvila.

Asuinpaikka on todettu 1965, jolloin peltoa on löydetty kvartseja, muun muassa kaavin. Maasto on kivistä asutukseen sopiva.

Inventointi 1999: Inventoinnissa 30.9.99 todettiin, että löytöpaikalla kasvaa istutuskoivikkoa ja tiheä aluskasvillisuus. Paikkaa ei tarkastettu lähemmin. Maastoltaan asuinpaikaksi sopivan kohteen luonne jäi selvittämättä.

TUTKIMUKSET

Pentti Koivunen	Inventointi	1965
Sirkka-Liisa Seppälä	Inventointi	1999

TILAT

781-407-0004-0127 Verkkoniemi

LÖYDÖT

KM 16956

58**Verkkoniemi****PERUSTIEDOT**

Mjtunnus: 781010058
 Kohdenimi: Verkkoniemi

Mjtyyppi: Asuinpaikat
 MjAlatyyppi:
 Ajoitus: kivistä
 Rauhik: 2 Lukumäärä: 1

PKNumero: 3122 04 Peruskartta: Liikola
 X: 6832 20 Y: 3432 38
 Z: 85 Zylä: 90
 Koordinaatit: Keskikoordinaatit
 Alue: Liikola
 Etätieto: Sysmän kirkosta 11 km pohjoiskoilliseen
 Pinta-ala:

Kuvaus: Lentämänselän ja Liikolanlahden väliseen Haapasalmeen pistävässä Verkkoniemessä, Liikolantien varressa. Paikka on loivasti koilliseen viettävää hiekansekaista savipeltoa ja tasaista pihamaata. Paikan eteläpuolella virtaa puro Haapasalmeen.

Kohde on todettu 1965, jolloin pellon pinnasta löytyi Liikolantien molemmin puolin kvartseja. Maantie halkaisee asuinpaikan. Pohjoisempi löytöalue on nykyisin nurmella ja sen kohdalle on ajettu hiekkaa pallokentän pohjaksi. Eteläisempi löytöalue on edelleen peltona.

Inventointi 1999: Inventoinnissa 30.9.99 todettiin, että Koivusen pohjoisempi löytöalue b on muutettu nurmaksi. Lohkon katkaisee taloihin johtava uusi tie. Löytöpaikka jää todennäköisesti pihatien luoteispuolelle pallokentän hiekkapohjaisen pallokentän kohdalle. Hiekka on tuotu paikalle. Pihatien kaakkoispuolella on jalkapallokenttä. Löytöalue a Liikolantien lounaispuolella on edelleen peltona. Maa oli kuitenkin sängellä eikä sitä voitu lähemmin tarkastaa. Paikka sopisi maastoltaan ja sijainniltaan kivistä asutukseen, mutta löydöt ovat vähäisiä.

TUTKIMUKSET

Pentti Koivunen	Inventointi	1965
Sirkka-Liisa Seppälä	Inventointi	1999

TILAT

781-407-0004-0110
 781-407-0004-0127 Verkkoniemi

LÖYDÖT

KM 16957

59**Kallioniemi****PERUSTIEDOT**

Mjtunnus: 781010059
 Kohdenimi: Kallioniemi
 Mjytyyppi: Asuinpaikat
 MjAlatyyppi:
 Ajoitus: kivikautinen
 Rauhik: 2 Lukumäärä: 1

PKNumero: 3122 04 Peruskartta: Liikola
 X: 6831 71 Y: 3433 34
 Z: 85 Zylä: 90

Koordisel:
 Alue: Liikola
 Etätieto: Sysmän kirkosta 10,7 km pohjoiskoilliseen
 Pinta-ala:

Kuvaus: Liikolanlahden Haapasalmen etelärannalla, Liikolantien pohjoispuolella olevan Kallioisten talon eteläpuolelta. Paikka on kallioisten moreenimaiden reunustamaa, lähes tasaista savensekaista hiekkapelttoa, johon on hiljattain istutettu koivikkoa.

Kohde on todettu 1965, jolloin talosta 50 m etelään olevasta pellostä löytyi kvartseja. Samasta pellostä tien toiselta puolelta kerrotaan löytyneen tasataltan, joka olisi myöhemmin hävinnyt.

Inventointi 1999: Inventoinnissa 4.10.99 todettiin, että peltoon oli hiljattain istutettu koivikkoa. Ympäristö oli heinällä ja nurmella eikä paikkaa tutkittu tarkemmin.

TUTKIMUKSET

Pentti Koivunen	Inventointi	1965
Sirkka-Liisa Seppälä	Inventointi	1999

TILAT

781-407-0004-0060 Kallioniemi

LÖYDÖT

KM 16959

60**Tervämäki****PERUSTIEDOT**

Mj tunnus: 781010060
 Kohdenimi: Tervämäki
 Mj tyyppi: Asuinpaikat
 Mj Alatyyppi:
 Ajoitus: kivikautinen
 Rauhk: 2 Lukumäärä: 1

PKNumero: 3122 04 Peruskartta: Liikola
 X: 6830 92 Y: 3434 37
 Z: 90 Zylä:

Koordtsel:

Alue: Liikola

Etätieto: Sysmän kirkosta 10,5 km koilliseen

Pinta-ala:

Kuvaus:

Liikolanlahden eteläpuolella, Jussilan talosta 350 m eteläkaakkoon ja Liikolantiestä 80 m etelään. Paikka on etelään ja lounaaseen viettävää savensekaista peltoa, koillispuolella kohoaa kallioinen moreenimäki. Luoteispuolella peltoaukean keskellä on pieni Kylänlammi, josta virtaa oja Liikolanlahteen. Kohdalla on kivikaudella luultavasti ollut suojaisa lahti.

Kohde on todettu 1965, jolloin pellostä on löydetty kvartseja. Samasta pellostä tiedetään myöhemmin löytyneen myös kourutaltoa.

Inventointi 1999:

Inventoinnissa 1999 paikan todettiin säilyneen ennallaan. Pelto oli kuitenkin sängellä eikä sitä tarkastettu lähemmin. Jussilan talossa säilytetään Janne Jussilan samasta pellostä löytämää kaksoistaltoa (tasa- ja kouruteräinen, tummaa liusketta). Aiemmat löydöt epämääräisiä, mutta taltoa viittaa asuinpaikkaan.

TUTKIMUKSET

Pentti Koivunen	Inventointi	1965
Sirkka-Liisa Seppälä	Inventointi	1999

TILAT

781-407-0005-0050 Jussila

LÖYDÖT

KM 16960

61

Kolunrajanpelto

PERUSTIEDOT

Mjtunnus: 781010061
 Kohdenimi: Kolunrajanpelto

Mjtyyppi: Asuinpaikat
 MjAlatyyppi:
 Ajoitus: kivikautinen
 Rauhik: 2 Lukumäärä: 1

PKNumero: 3122 04 Peruskartta: Liikola
 X: 6830 83 Y: 3434 93
 Z: 85 Zylä:
 Koordsel:
 Alue: Liikola
 Etätieto: Sysmän kirkosta 10,5 km koilliseen
 Pinta-ala:
 Kuvaus:

Liikolanlahden eteläpuolella, Liikolantien ja Kylätien risteyksestä 150 m itään ja Peltolan talosta 60 m lounaaseen. Paikka on terassimaisesti kaakkoon viettävää savensekaista peltoa. Eteläpuolella on pieni Patajärvi, josta virtaa Pienukkaoja -niminen puro Liikolanlahteen. Peltoaukean kohdalla on kivikaudella ollut ilmeisesti matala lahti.

Kohde on todettu 1965, jolloin pellosta löytyi kvartseja. Osa asuinpaikasta on ilmeisesti tuhoutunut pellon keskelle, löytöpaikan länsipuolelle rakennetun navetan takia.

Inventointi 1999: Inventoinnissa 6.10.99 (mukana Jukka Moisanen) todettiin, että pellon keskelle oli alettu rakentaa navettaa. Sen yhteydessä peltoa oli kuorittu ja kaivettu laajalta alueelta. Maanomistaja ei ollut tietoinen muinaisjäännöksen laajuudesta, mutta muisteli kuulleensa pellosta löytyneen joskus jotain. Pintapuolisessa tarkastuksessa maaleikkauksista ei todettu mitään merkkiä kulttuurikerroksesta, mutta mullan- ja savensekaisessa maassa erottui joitakin kvartseja. Löytöalue näytti jatkuvan rakennuspaikasta itään kohti Peltolan taloa, pellossa erottuvan terassin (85 m mpy) yläpuolella. Maanomistajan kanssa sovittiin, että talousrakennuksen alapuolella oleva peltoterassi jätetään edelleen koskemattomaksi eikä rakennustöitä uloteta sen alueelle.

TUTKIMUKSET

Pentti Koivunen	Inventointi	1965
Sirkka-Liisa Seppälä	Inventointi	1999

TILAT

781-407-0005-0045 Peltola

LÖYDÖT

KM 16961

62**Sillantaus****PERUSTIEDOT**

Mjtunnus: 781010062
 Kohdenimi: Sillantaus
 Mjityyppi: Asuinpaikat
 MjAlatyyppi:
 Ajoitus: kivistä
 Rauhkk: 2 Lukumäärä: 1

PKNumero: 3122 04 Peruskartta: Liikola
 X: 6830 99 Y: 3435 27
 Z: 82,5 Zylä:
 Koordsel: Keskikoordinaatit
 Alue: Liikola
 Etätieto: Sysmän kirkosta 11 km koilliseen
 Pinta-ala:
 Kuvaus:

Liikolanlahden eteläpuolella, Liikolantiestä 50 - 100 m etelään ja Peltolan talosta 300 m koilliseen. Paikka on loivasti etelään viettävää peltoa. Länsipuolella virtaa Patajärvestä Liikolanlahteen laskeva Pienukkaaja. Peltoaukean kohdalla on kivistä ollut ilmeisesti matala lahti.

Asuinpaikka on todettu 1965, jolloin pellostä löytyi kolmesta kohtaa kvartseja. Pienukkaajan pohjasta on myös löydetty poikkikirves (Itä-Hämeen museo 121).

Inventointi 1999: Inventoinnissa 6.10.99 (mukana Kalle Lappinen) todettiin, että paikka oli säilynyt ennallaan. Pellon alaosa oli kynöksellä, jossa erottui muutamia kvartseja. Yläosa oli nurmella eikä sitä tarkastettu lähemmin.

TUTKIMUKSET

Pentti Koivunen	Inventointi	1965
Sirkka-Liisa Seppälä	Inventointi	1999

TILAT

781-407-0005-0045 Peltola

LÖYDÖT

KM 16962

63**Riuttamäki****PERUSTIEDOT**

Mjtunnus: 781010063
 Kohdenimi: Riuttamäki

Mjtyyppi: Asuinpaikat
 MjAlatyyppi:
 Ajoitus: kivikautinen

Rauhlk: 2 Lukumäärä: 1

PKNumero: 3122 04 Peruskartta: Liikola
 X: 6834 59 Y: 3431 20
 Z: 80 Zylä:

Koordsel:
 Alue: Joutsjärvi
 Etätieto: Sysmän kirkosta 13 km pohjoiskoilliseen
 Pinta-ala:

Kuvaus: Lentämänselän pohjoisrannalla, kapean Kalamiehenniemen itäpuolella avautuvan, luoteeseen pistävän pienen lahden pohjukassa, Riuttamäen (Seittenranta) talosta etelään. Paikka on kaakkoon viettävää hiekkarinnettä, jota varsinkin koillisessa reunustaa kivikkoinen moreenimäki. Muinaisen poukaman yläosassa on kasvimaata ja alaosassa on nurmesta.

Asuinpaikka on todettu 1965, jolloin pellostalosta noin 30 metrin etäisyydellä löytyi kvartseja ja piitä. Suojaisa paikka on maastoltaan varsin sopiva kivikautiseen asutukseen.

Inventointi 1999: Inventoinnissa 6.10.99 (mukana Kalle Lappinen) todettiin, että paikka on säilynyt melko ennallaan. Pellon yläosassa olevassa kasvimaassa näkyi joitakin kvartseja. Muuten alue oli nurmella eikä sitä tarkastettu lähemmin.

TUTKIMUKSET

Pentti Koivunen	Inventointi	1965
Sirkka-Liisa Seppälä	Inventointi	1999

TILAT

781-401-0004-0096 Riuttamäki

LÖYDÖT

KM 16975

64

Rytö

PERUSTIEDOT

Mjtunnus: 781010064
 Kohdenimi: Rytö

Mjtyyppi: Asuinpaikat
 MjAlatyyppi:
 Ajoitus: kivikautinen

Rauhlk: 2 Lukumäärä: 1

PKNumero: 3122 04 Peruskartta: Liikola

X: 6833 28 Y: 3432 70

Z: 80 Zylä:

Koordset:

Alue: Liikola

Etätieto: Sysmän kirkosta 12 km pohjoiskoilliseen

Pinta-ala:

Kuvaus: Liikolanlahden Kaukaanlahden pohjukan pohjoisrannalla, Rytön (Ryttö) autiotalon lounaispuolella. Paikka on jylhän kalliomaaston lounaispuolista, melko jyrkästi lounaaseen viettävää rinnettä. Kohta on aikaisemmin ollut peltona, mutta kasvaa nykyisin tiheää haavikkoa.

Kohde on todettu 1965, jolloin pellostä löytyi muutamia kvartseja ja piinpala.

Inventointi 1999: Inventoinnissa 6.10.99 (mukana Kalle Lappinen) todettiin Rytön talon autoineen jo vuosia sitten. Piha kasvoi tiheää haavikkoa ei paikkaa tarkastettu lähemmin. Mikäli paikalla on ollut kivikautinen asuinpaikka, se on ilmeisesti ollut varsin pienialainen. Löydöt ovat vähäisiä ja

TUTKIMUKSET

Pentti Koivunen	Inventointi	1965
Sirkka-Liisa Seppälä	Inventointi	1999

TILAT

781-407-0005-0009 Rytö

LÖYDÖT

KM 16954

65**Vuorentaus****PERUSTIEDOT**

Mj tunnus: 781010065
Kohdenimi: Vuorentaus

Mj tyyppi: Asuinpaikat
Mj Alatyyppi:
Ajoitus: kivikautinen

Rauhik: 2 Lukumäärä: 1

PKNumero: 3122 04 Peruskartta: Liikola

X: 6833 08 Y: 3432 90

Z: 85 Zylä:

Koordisel:

Alue: Liikola

Etätieto: Sysmän kirkosta 12 km pohjoiskoilliseen

Pinta-ala:

Kuvaus: Kaukaanlahden pohjoisrannalla, lahden perukassa, Koivurannan talosta 100 m kaakkoon, Pienen Kammiovuoren lounaispuolella. Paikka on jylhän kalliomaaston lounaispuolella loivasti lounaaseen viettävää hiekkaista kesantopeltoa, joka kasvaa nykyisin haavikkoja.

Inventointi 1999: Inventoinnissa 6.10.99 (mukana Kalle Lappinen) todettiin, että entinen pelto kasvoi haavikkoja. Paikkaa ei tarkastettu lähemmin.

TUTKIMUKSET

Pentti Koivunen	Inventointi	1965
Sirkka-Liisa Seppälä	Inventointi	1999

TILAT

781-407-0001-0041 Salmentaus

LÖYDÖT

KM 16958

66**Mutanen****PERUSTIEDOT**

Mjtunnus: 781010066
 Kohdenimi: Mutanen

Mjtyyppi Asuinpaikat
 MjAlatyyppi
 Ajoitus: kivistä?
 Rauhik: 2 Lukumäärä: 1

PKNumero: 3122 04 Peruskartta: Liikola
 X: 6831 34 Y: 3435 80
 Z: 80 Zylä: 85

Koordisel:
 Alue: Taipale
 Etätieto: Sysmän kirkosta 11,5 km koilliseen
 Pinta-ala:

Kuvaus: Liikolanlahden itäpäässä, kapean Taipaleenlahden pohjoisrannalla, Jokelan talosta 550 m länsiluoteeseen, Mutasen pellossa ja 35 m rannasta. Paikka on loivasti etelään viettävää hiekkarinnettä, jonka pohjoispuolella kohoaa laaja kalliainen metsäalue.

Kohde on todettu 1965, jolloin pellostä löytyi kvartseja. Paikalta on löytynyt 1935 mudanlevityksessä tasataltta (Sysmän museo), joka saattaa olla myös peräisin rannasta nostetusta mudasta. Maastoltaan paikka sopisi kivistäiseen asutukseen.

Inventointi 1999: Inventoinnissa 7.10.99 todettiin, että paikka oli edelleen peltona. Peltolohko oli kuitenkin nurmella eikä sitä voitu tarkastaa lähemmin. Peltolohkon reunassa kulkee tilustie ja tien pohjoispuolinen alue kasvaa metsää. Löytöpaikka jää tien eteläpuolella.

TUTKIMUKSET

Pentti Koivunen	Inventointi	1965
Sirkka-Liisa Seppälä	Inventointi	1999

TILAT

781-419-0001-0117 Jokela

LÖYDÖT

KM 16968

67

Simmala

PERUSTIEDOT

Mjtunnus: 781010067
 Kohdenimi: Simmala

Mjtyyppi Asuinpaikat
 MjAlatyyppi
 Ajoitus: kivikautinen
 Rauhik: 2 Lukumäärä: 1

PKNumero: 3122 04 Peruskartta: Liikola
 X: 6831 13 Y: 3436 19
 Z: 80 Zylä: 85

Koordsel:
 Alue: Taipale
 Etätieto: Sysmän kirkosta 11,5 km koilliseen
 Pinta-ala:

Kuvaus: Liikolanlahden itäpäässä, kapean Taipaleenlahden pohjoisrannalla, Lahtelan talon ja saunarakennuksen välissä. Paikka on melko jyrkästi etelään viettävää hiekan- ja savensekaista rinnettä.

Kohde on todettu 1965, jolloin pellosta löytyi kvartsia. Asuinpaikka on luultavasti pellon yläosassa ja jatkuu mahdollisesti pellon yläpuoliselle penkereelle.

Inventointi 1999: Inventoinnissa 7.10.99 todettiin, että asuinrakennuksen ja saunan välinen alue oli osaksi kasvimaana, osaksi nurmikkona. Talosta eteläkaakkoon olevassa kasvimaassa oli mulloksessa asuinpaikkaan liittyvää kvartsia.

TUTKIMUKSET

Pentti Koivunen	Inventointi	1965
Sirkka-Liisa Seppälä	Inventointi	1999

TILAT

781-419-0002-0022 Lahtela

LÖYDÖT

KM 16969

68

Suurajo, Risteli

PERUSTIEDOT

Mjtunnus:	781010068		
Kohdenimi:	Suurajo, Risteli		
Mjytyyppi	Muinaisjäännösryhmät		
MjAlatyyppi	asuinpaikat, pyyntikuopat		
Ajoitus:	moniperiodinen		
Rauhlk:	2	Lukumäärä:	2
PKNumero:	3122 04	Peruskartta:	Liikola
X:	6832 10	Y:	3436 72
Z:	107	Zylä:	
Koordsel:	Keskikoordinaatit, lounaisk. x = 6831 86, y = 3436 55, koillisk. x = 6832 24, y = 3436 87		
Alue:	Taipale		
Etätieto:	Sysmän kirkosta 13 km pohjoiskoilliseen		
Pinta-ala:			
Kuvaus:	<p>Vintturintien länsipuolella, Ristelin talosta noin kilometri pohjoiseen ja Viljamenlammesta 600 m lounaaseen, Suurajon pellossa. Paikka on kahden kallioisen moreenialueen väliin jäävää notkoa, jota luoteispuolella reunustavat lohkareikot ja kaakkoispuolella hiekka- ja soraharjanteet. Pellon eteläpuolella on suurehko sorakuoppa. Pellon ja kuopan väliin jää lounais - koillis -suuntainen 600 m pitkä harjanne, jossa kasvaa mäntyvaltaista sekametsää. Paikan ohi kulkee vanha hirvipolku. Muinaisjäännös on soranotosta huolimatta hyvin säilyneessä ympäristössä.</p> <p>Muinaisjäännös on todettu 1965, jolloin vastaraivatusta pellosta löytyi kivikautiseen asuinpaikkaan viittaavaa kvartsia ja punaista hiekkaa. Sorakuopasta on löytynyt kaksoiskirves (Itä-Hämeen museo). Pellon ja sorakuopan väliseltä harjanteelta on todettu viisikymmentä kuoppaa lähinnä rivimäisessä muodostelmassa. Niistä nelisenkymmentä on sijaintinsa ja mittasuhteidensa (halk. 2,5 m, syv. 30 cm) perusteella tulkittu pyyntikuopiksi. Alueella on myös kolme suurta ja syvää kaivantoa, mahdollisesti sudenkuoppia tai kellarijäännöksiä. Pyyntikuopparyhmä on toistaiseksi ajoittamaton, muut kuopat ovat todennäköisesti historialliselta ajalta.</p>		
Inventointi 1999:	<p>Inventoinnissa 4.10.99 todettiin, että löytöpaikka oli ennallaan. Peltö oli kuitenkin kasvulla eikä sitä tarkastettu lähemmin. Inventoinnin aikana kävi ilmi, että pellon eteläpuolisella harjanteella oli 1990-luvulla havaittu pyyntikuoppia (hollolalaisen Eero Siljanderin ilmoitus, mukana olleet myös arkeologit Leena Lehtinen ja Timo Sepänmaa). Pintapuolisessa kartoituksessa (mukana Kalle Lappinen) harjanteelta löytyi 400 m matkalta yli neljäkymmentä kuoppaa.</p> <p>Pyyntikuopiksi tulkittuja painanteita (pyöreitä, halk. keskimäärin 2,5 m, syv. 30 - 40 cm) noin 30. Joukossa kolme kaksoiskuoppaa. Kuopat 10 - 20 m päässä toisistaan. Lisäksi epävarmoja 13, matalia, laakeita, lähellä sorakuoppaa. Alueella on myös suuria, syviä ja kartiomaisia kuoppia (halk. 4 - 5 m, syv. 1- 1,5 m) kolme, kaikki sijaitsevat metsätien varressa. Kyseessä saattavat olla myöhäisen ajan sudenkuopat tai kellarijäännökset. Lisäksi harjanteella erottuu lukuisia epämääräisiä painanteita, joista osa ilmeisesti liittyy soranottoon.</p> <p>Muinaisjäännöksen laajuus paikannettiin 4.5.2000 GPS-mittauksella (Seppälä – Vanhatalo 2000).</p>		

TUTKIMUKSET

Pentti Koivunen	Inventointi	1965
Sirkka-Liisa Seppälä	Inventointi	1999
Sirkka-Liisa Seppälä – Simo Vanhatalo	Tarkastus	2000

TILAT

781-419-0001-0037	
781-419-0001-0179	Risteli
781-419-0002-0099	

LÖYDÖT

KM 16967

69

Puolalahti

PERUSTIEDOT

Mjtunnus: 781010069
 Kohdenimi: Puolalahti

Mjtyyppi Röykkiöt
 MjAlatyyppi rajaröykkiöt?
 Ajoitus: ajoittamaton

Rauhik: 2 Lukumäärä: 1

PKNumero: 3122 04 Peruskartta: Liikola
 X: 6832 07 Y: 3438 31
 Z: 110 Zylä:

Koordisel: Oletettu sijainti
 Alue: Taipale
 Etätieto: Sysmän kirkosta 13,7 km koilliseen
 Pinta-ala:

Kuvaus: Taipaleen Vanjärven pohjoispuolella, Puolalahden talosta 220 m pohjoisluoteeseen, Vanjärventien länsireunassa. Paikka on etelään viettävää kivikkoista moreenimäkeä, jossa kasvaa kuusivaltaista sekametsää.

Mäen etelärinteen keskivaiheilta on 1965 havaittu sammaloitunut röykkiö (3 x 3 x 1 m). Röykkiön vierestä on kulkenut vanha polku Taipaleenkylän pohjoisosasta ja erään perimätiedon mukaan jokainen kulkija heitti yhden kiven röykkiöön. Kyseistä röykkiötä ei myöhemmin voitu luotettavasti paikantaa, mutta tien reunassa on kuvaukseen sopiva rakennelma. Sen sijainti ja rakennustapa ei vastaa hautaröykkiötä, vaan lähinnä rajamerkkiä.

Inventointi 1999: Inventoinnissa 1.10.99 röykkiötä ei kivikkoisesta maastosta varmuudella löydetty. Mäenrinteen puolivälissä oli kuvauksen kaltainen rakennelma. Se muistutti sijainniltaan ja tekotavaltaan kuitenkin enemmän rajamerkkiä tms. kuin hautaröykkiötä. Kiviä oli käytetty sähkötolpan tukemiseen. Lähiympäristöä tutkittiin uudestaan 5.10.99 Eero Siljanderin kanssa, mutta tuloksetta. Noin 50 m röykkiöstä lounaaseen oli pieni kivikasa (1 x 1 m), mutta se ei sovi Koivusen kuvaukseen. Muita rakennelmia ei havaittu. Paikka on metsämaastoa, jossa ei ole mitään merkkiä raivauksesta. Röykkiö saattaa olla myös tuhoutunut tai osaksi purettu tienteossa ja sähkötolppien pystytyksessä.

TUTKIMUKSET

Pentti Koivunen	Inventointi	1965
Sirkka-Liisa Seppälä	Inventointi	1999

TILAT

781-419-0001-0025 Puolalahti

LÖYDÖT

70**Metelinsaari****PERUSTIEDOT**

Mjtunnus: 781010070
 Kohdenimi: Metelinsaari
 Mjtyyppi Rökkiöt
 MjAlatyyppi lapinrauniot?
 Ajoitus: ajoittamaton
 Rauhik: 2 Lukumäärä: 1

PKNumero: 3122 04 Peruskartta: Liikola
 X: 6831 46 Y: 3438 69
 Z: 90 Zylä: 95

Koordset:
 Alue: Taipale
 Etätieto: Sysmän kirkosta 13,5 km koilliseen
 Pinta-ala:

Kuvaus: Vanjärven pohjoisosassa, pienessä Metelinsaarella, 700 m Hartolan rajasta länteen. Paikka on kapeassa salmessa sijaitseva pieni metsäinen saari (80 x 80 m), joka kohoaa noin viisi metriä ympäristöstään. Muinaisjäänös on hyvin säilyneessä ympäristössä.

Saaren luoteisosasta kalliopinnalta on 1965 havaittu kivistä kasattu rökkiö (7 x 5 x 0,5 m). Rökkiön keskiosassa on laaja kaivanto. Kiviä on käytetty rökkiön sivusta kulkevan sähkölinjapylvään tukena. Rökkiön ajoitus ja tarkoitus on selvittämättä, mutta sen sijainti ja tekotapa on lapinrauniolle ominainen. Tarinan mukaan saari olisi saanut nimensä jäättiläisten riidasta, jossa heitellyistä kivistä rökkiö olisi syntynyt.

Inventointi 1999: Inventoinnissa 6.10.99 (mukana Jukka Moisanen) rökkiön todettiin olevan ennallaan. Muinaisjäänösmerkki on 30 m liikaa kaakossa.

TUTKIMUKSET

Pentti Koivunen	Inventointi	1965
Sirkka-Liisa Seppälä	Inventointi	1999

TILAT

781-419-0001-0013 Ritonieni

LÖYDÖT

72

Rautamäki

PERUSTIEDOT

Mjtunnus: 781010072
 Kohdenimi: Rautamäki

Mjytyyppi Kulttipaikat
 MjAlatyyppi kuppikivet
 Ajoitus: ajoittamaton

Rauhkk: 1 Lukumäärä: 1

PKNumero: 3121 06 Peruskartta: Valittula
 X: 6824 91 Y: 3439 58
 Z: 90 Zylä:

Koordsel:
 Alue: Valittula
 Etätieto: Sysmän kirkosta 10,7 km itäkoilliseen
 Pinta-ala:

Kuvaus: Joutsjärventien itäpuolella, Valittulan entisestä kansakoulusta 210 m pohjoiseen, Rantamäen (ent. Rautamäen) talon pohjoispuolella pihamaalla, 3 m ulko-ovesta pohjoisluoteeseen. Paikka on kallioista moreenimäkeä, joka viettää loivasti kaakkoon.

Tasaisen kallion pinnassa havaittiin 1974 kaksi kuppia (halk. 5 cm). Kalliopaljastuma on varsin pienialainen (40 x 50 cm) ja kuppeja saattaa olla maan peitossa useampiakin.

Paikalta 30 m kaakkoon on kuppikivi SYSMÄ 46 ja 240 m etelään rautakautinen röykkiöryhmä SYSMÄ 45.

Inventointi 1999: Inventoinnissa 24.9. 99 todettiin, että kupit olivat edelleen näkyvissä, 40 x 50 cm:n laajuudessa paljastumassa. Maanomistajan mukaan kalliosta olisi kuoppia enemmänkin, mutta pintaa ei ryhdytty avaamaan.

TUTKIMUKSET

Matti Huurre	Tarkastus	1974
Sirkka-Liisa Seppälä	Inventointi	1999

TILAT

781-421-0006-0019 Rantamäki

LÖYDÖT

73

Pilkka

PERUSTIEDOT

Mjtunnus: 781010073
Kohdenimi: Pilkka

Mjtyyppi: Asuinpaikat
MjAlatyypit: Ajoitus: kivikautinen

Rauhik: 2 Lukumäärä: 1

PKNumero: 3121 05 Peruskartta: Nuoramoinen

X: 6815 77 Y: 3431 82

Z: 85 Zylä:

Koordsel:

Alue: Virtaa

Etätieto: Sysmän kirkosta 6,5 km etelään

Pinta-ala:

Kuvaus: Asikkalasta Sysmään johtavalta tieltä 130 m luoteeseen, Tainionvirran suussa, Kuhanselän Kuhanselän kaakkoispuolella. Paikka on kaakkoon työntyvän, kallioiden reunustaman kapean muinaislahden pohjukassa, loivasti luoteeseen viettävässä hiekkarinteessä. Kohta on aikaisemmin ollut peltona, mutta kasvaa nykyisin koivikkoa.

Paikalta on löydetty 1983 perunannostossa kivikautiseen asuinpaikkaan viittaavia kampakeraamisia saviastianpaloja. Asuinpaikan laajuus ja säilyneisyys on selvittämättä.

Inventointi 1999: Inventoinnissa 20.9.99 todettiin, että löytöpaikka on kasvamassa umpeen. Hirviluodon tarkastuksesta ei ole kertomusta, mutta verifikaatin kuvien (Pirjo Kaarkoski, Lahden museo) perusteella löytöpaikaksi mainittu pelto voidaan helposti paikantaa. Löytöluettelossa ja kartassa paikka on kuitenkin merkitty 50 m liikaa lounaaseen. Löytöpaikka oli inventoinnin koivikon ja maitohorsman vallassa eikä sitä tarkastettu lähemmin. Löytöjen ja maaston perusteella kyseessä on kuitenkin ilmeinen asuinpaikka.

TUTKIMUKSET

Anna-Liisa Hirviluoto
Sirkka-Liisa Seppälä

Tarkastus
Inventointi

1984
1999

TILAT

781-422-0001-0205 Pilkka?

LÖYDÖT

KM 22451

74

Kuhjasaaret

PERUSTIEDOT

Mjtunnus: 781010074
Kohdenimi: Kuhjasaaret

Mjtyyppi Hautapaikat
MjAlatyyppi lapinrauniot
Ajoitus: varhaismetallikautinen

Rauhlk: 1 Lukumäärä: 1

PKNumero: 3121 01 Peruskartta: Karilanmaa

X: 6809 49 Y: 3421 96

Z: 80 Zylä:

Koordsel:

Alue: Karilanmaa

Etätieto: Sysmän kirkosta 14 km lounaaseen

Pinta-ala:

Kuvaus: Päijänteen itärannalla olevien Kuhjasaarten itäisemmän saaren luoteiskärjessä. Paikka on harvaa männikköä kasvavaa kalliomaastoa. Kohdasta avautuu laaja näkymä Päijänteelle. Länsipuolella kohoaa jyrkkärintainen läntinen Kuhjasaari. Maisemallisesti edustava muinaisjäännös on hyvin säilyneessä, lähes luonnontilaisessa ympäristössä.

Muinaisjäännös on todettu 1989 ilmoituksen perusteella. Soikeahko, rajoiltaan epämääräinen röykkiö (9 x 8 x 0,5 m) on koottu pelkistä kivistä veteen viettävän avokallion laelle. Jäännöstä on ilmeisesti jonkin verran levitelty. Sijainniltaan ja tekotavaltaan tyypillinen lapinraunio. Läheinen, 500 m itäkoilliseen merkitty kohde SYSMÄ 2 Lavia saattaa tarkoittaa juuri Kuhjansaaren röykkiötä.

Inventointi 1999: Inventoinnissa 17.9.99 (mukana entinen maanomistaja Pentti Lindroos) todettiin jäännöksen olevan ennallaan. Lindroos kertoi, että Kuhjasaaret sisältyvät Naturan luonnonsuojelualue-esitykseen. Paikalta avautuu hieno näkymä Päijänteelle. Edustava muinaisjäännös olisi hyvä merkitä muinaisjäännöskyltillä.

TUTKIMUKSET

Jussi-Pekka Taavitsainen	Tarkastus	1989
Sirkka-Liisa Seppälä	Inventointi	1999

TILAT

781-403-0004-0021 Lavia

LÖYDÖT

75

Vähä Paatsalo

PERUSTIEDOT

Mjtunnus: 781010075
Kohdenimi: Vähä Paatsalo

Mjityyppi Hautapaikat
MjAlatyyppi lapinrauniot ?
Ajoitus: varhaismetallikautinen

Rauhik: 1 Lukumäärä: 1

PKNumero: 3121 02 Peruskartta: Nikkaroinen

X: 6811 20 Y: 3421 45

Z: 82 Zylä:

Koordsel:

Alue: Rapala

Etätieto: Sysmän kirkosta 13 km lounaaseen

Pinta-ala:

Kuvaus: Pääjärtehen Paatsalon itäpuolella olevan Vähän Paatsalon saaren luoteispäässä. Paikka on luoteeseen veteen viettävän silokallion lakea, jonka ympäristössä kasvaa harvahkoa mäntymetsää. Maisemallisesti edustava muinaisjäänös on hyvin säilyneessä, lähes luonnontilaisessa ympäristössä.

Muinaisjäänös on todettu 1989 ilmoituksen perusteella. Noin 20 m päässä rannasta kallion laella on soikeahko, pelkistä kivistä kasattu röykkiö (6 x 5 x 0,3 m).

Inventointi 1999: Inventoinnissa 17.9. (mukana Pentti Lindroos) röykkiöön todettiin olevan ennallaan. Röykkiöön oli tehty jokin aika sitten kaivanto, joka oli sitten siististi peitetty. Edustava muinaisjäänös olisi hyvä merkitä muinaisjäänöskytilillä.

TUTKIMUKSET

Jussi-Pekka Taavitsainen	Tarkastus	1989
Sirkka-Liisa Seppälä	Inventointi	1999

TILAT

781-413-0001-0208 Mikonkorpi

LÖYDÖT

76

Vuohiniemi

PERUSTIEDOT

Mjtunnus: 781010076
Kohdenimi: Vuohiniemi

Mjtyyppi: Asuinpaikat
MjAlatyyppi:
Ajoitus: kivikautinen?

Rauhlk: 2 Lukumäärä: 1

PKNumero: 3121 05 Peruskartta: Nuoramoinen

X: 6817 26 Y: 3430 65

Z: 84 Zylä:

Koordsel:

Alue: Suurikylä

Etätieto: Sysmän kirkolta 5 km etelään

Pinta-ala:

Kuvaus: Kuhanselän itärannalla, Kuokanmäen lounaispuolella, Vuohiniemessä. Paikka on kumpuilevaa harjumaastoa, jossa kasvaa harvahkoa mäntyvaltaista metsää.

Kohde on todettu 1991, jolloin rantaan ja Paavolaan johtavan tien risteyksestä on löydetty kvartsi. Löydöt on otettu talteen tien pinnasta, minkä perusteella paikkaa on pidetty epävarmana kiinteänä muinaisjäännöksenä. Maasto on asuinpaikaksi sopiva. Lähistöllä on useita kuoppia, muun muassa tervahautoja ja miilukuoppia, jotka ovat peräisin historialliselta ajalta.

Inventointi 1999: Inventoinnissa 20.9.99 (mukana Kalle Lappinen) tienristeyksestä havaittiin yksi kvartsi-iskos. Pintapuolisessa tarkastelussa ei ilmennyt onko tienpintaan ajettu maata vai onko tien ajon kuluttamaa alkuperäistä maanpintaa. Loivasti kumpuileva kangasmaasto sinänsä sopisi kivikautiseen asutukseen. Kohdalla erottuu matala terassi (85 m mpy). Paikka ei löytöjen ja inventointihavaintojen perusteella voi ehdottomasti pitää kiinteänä muinaisjäännöksenä.

TUTKIMUKSET

Leena Lehtinen & Eeva Raike
Sirikka-Liisa Seppälä

Tarkastus
Inventointi

1991
1999

TILAT

781-417-0003-0174

LÖYDÖT

78

Hovila Vasikkahaka

PERUSTIEDOT

Mjtunnus: 781010078
 Kohdenimi: Hovila Vasikkahaka

Mjytyyppi: Muinaisjäännösryhmät
 MjAlatyyppi: polttokalmistot?, asuinpaikat?
 Ajoitus: moniperiodinen

Rauhlk: 1 Lukumäärä: 1

PKNumero: 3121 02 Peruskartta: Nikkaroinen
 X: 6819 92 Y: 3428 90
 Z: 85 Zylä:
 Koordsel: esineiden löytökohta
 Alue: Voipala
 Etätieto: Sysmän kirkosta 1,8 km etelälounaaseen
 Pinta-ala: 200 x 200 m
 Kuvaus:

Majutveden Antialanlahden länsirannalla, 620 m Hovilan kartanosta itään, Seppäläntien eteläpuolella. Paikka on avointa moreenimaastoa, jota käytetään laitumena. Laitumella erottuu runsaasti historiallisen ajan asutukseen liittyviä jäännöksiä, joista ainakin osa kuuluu alueella sijainneeseen Lipolan tilan rakennuksiin. Muinaisjäännös on hyvin säilyneessä ja maisemallisesti erittäin edustavassa ympäristössä, jossa kasvaa myös kulttuurilajistoa (tummatulikukka, pölkkyruoho).

Laitumella kohoavalta pitkänomaiselta harjanteelta on 1996 löytynyt metallinilmäisimellä rautakautisia (viikinkiaika) esineitä ja historiallisen ajan rahoja. Löytöjen perusteella alueella on ilmeisesti rautakautinen kenttäkalmisto ja asuinpaikkakin. Paikalla on tehty 1997 - 1998 pienialaisia koekaivauksia, mutta muinaisjäännöksen luonne ja laajuus on edelleen selvittämättä. Kenttätutkimuksissa on todettu lähinnä historiallisten (1600-1800-luku) tulisijojen jäännöksiä. Aluetta on ehkä muokattu historiallisen asutuksen aikana. Vasikkahaasta noin 450 m luoteeseen, on 1997 Venetaipaleen ojaliejusta löytynyt metallinilmäisimellä viikinkiaikaisia löytöjä, jotka ovat luultavasti peräisin polttohautauksesta.

Kohde kuuluu Sysmän kirkonseudun rautakautiseen asutuskeskittymään.

Inventointi 1999: Paikalla käytiin 4.9.99 (mukana Eero Siljander ja Jyri Saukkonen), mutta kohdetta ei tarkastettu lähemmin. Kohteen sijainti tarkistettiin 4.5.2000 GPS-mittauksella (Seppälä - Vanhatalo 2000).

TUTKIMUKSET

Mirja Miettinen	Tarkastus	1996
Mirja Miettinen	Koekaivaus	1997
Mirja Miettinen	Koekaivaus	1998
Sirkka-Liisa Seppälä	Inventointi	1999
Sirkka-Liisa Seppälä - Simo Vanhatalo	Tarkastus	2000

TILAT

781-423-0002-0085 Hovila

LÖYDÖT

KM 29660
 KM 30446
 KM 31147

79

Hovila Nykulla

PERUSTIEDOT

Mjtunnus: 781010079
 Kohdenimi: Hovila Nykulla

Mjtyyppi: Hautapaikat
 MjAlatyyppi: hautaröykkiöt
 Ajoitus: rautakautinen?

Rauhlk: 1 Lukumäärä: 1

PKNumero: 3121 03 Peruskartta: Sysmä

X: 6820 64 Y: 3428 48
 Z: 82 Zylä: 85

Koordset: kaivauspaikka 1999
 Alue: Voipala
 Etätieto: Sysmän kirkosta 1,4 km lounaaseen
 Pinta-ala:

Kuvaus: Majutveden Antialanlahden länsirannalla, 650 m Hovilan talosta pohjoiskoilliseen ja 20 m Hovilantiestä kaakkoon. Paikka on kaakkoon viettävää kallioista moreenimäkeä, jota käytetään laitumena. Mäellä on sijainnut Nykullan talo, joka on palanut jouluyönä. Alueella erottuu runsaasti historiallisen ajan maankäytön jäännöksiä kuten erilaisia maa- ja kivirakenteita sekä kuoppia ja ojia. Muinaisjäännös on melko hyvin säilyneessä ja maisemallisesti edustavassa ympäristössä.

Karjahaasta on 1997 löytynyt metallinilmaisimella kahdesta eri kohdasta rautakautisia pronssi- ja rautaesineitä. Koekaivauksen 1999 perusteella löytöpaikalla on viikinkiaikainen kalmisto, joka muodostuu ilmeisesti useammasta maansekaisesta röykkiöstä. Alueella saattaa olla polttokalmistokin. Tutkitun röykkiön lounaispuolelta on 1999 todettu myös kuppikivi.

Samalla laitumella sijaitsevat kuppikivet SYSMÄ 5 ja 6. Kohde kuuluu Sysmän kirkonseudun rautakautiseen asutuskeskittymään.

Inventointi 1999: Inventoinnissa 14.9.99 paikan todettiin olevan ennallaan. Kohteen sijainti korjattiin 4.5.2000 GPS-mittauksella (Seppälä – Vanhatalo 2000).

TUTKIMUKSET

Mirja Miettinen	Tarkastus	1997
Mirja Miettinen	Koekaivaus	1999
Sirkka-Liisa Seppälä	Inventointi	1999
Sirkka-Liisa Seppälä – Simo Vanhatalo	Tarkastus	2000

TILAT

781-423-0002-0059 Hovila

LÖYDÖT

KM 30445
 KM 31485

80

Aittosaari/Makasiinisaari

PERUSTIEDOT

Mjtunnus: 781010080
 Kohdenimi: Aittosaari/Makasiinisaari

Mjtyyppi Hautapaikat
 MjAlatyyppi polttokalmistot
 Ajoitus: rautakautinen

Rauhlk: 1/2 Lukumäärä: 1

PKNumero: 3121 03 Peruskartta: Sysmä
 X: 6821 23 Y: 3429 40
 Z: 80 Zylä:

Koordsel:
 Alue: Suurkylä
 Etätieto: Sysmän kirkosta 500 m etelään
 Pinta-ala:
 Kuvaus: Majutveden Aitto- eli Makasiinisaarella Sysmän vanhan pappilan kaakkoispuolella. Paikka on etelä- pohjois- suuntainen pieni saari (250 x 100 m), jossa kasvaa sekametsää. Saaren lakiosa on osaksi kallioinen.

Saaren lakialueen pohjoispäästä paljastui 1998 merovingiaikaisia polttokalmistolöytöjä. Esineet oli löytänyt eräs paikkakuntalainen metallinetsimellä lähinnä muutaman neliömetrin alalta. Kalmisto ehti osittain tuhoutua useaan otteeseen tapahtuneessa kaivellussa. Muinaisjäännöksestä ei ole havaittu maan pinnalle erottuvia merkkejä. Muinaisjäännökseen laajuutta ei tunneta. Sijainniltaan ja olemukseltaan paikka sopii kalmistosaareksi.

Kohde kuuluu Sysmän kirkonseudun rautakautiseen asutuskeskittymään.

Inventointi 1999: Kohdetta ei tarkastettu inventoinnissa, koska aiemmat tiedot olivat niin tuoreet.

TUTKIMUKSET

Maria Hölttä	Tarkastus	1998
Sirkka-Liisa Seppälä	Inventointi	1999

TILAT

781-417-0005-0027

LÖYDÖT

KM 30927

81

Nordenlundin karjahaka 1

PERUSTIEDOT

Mjtunnus: 781010081
 Kohdenimi: Nordenlundin karjahaka 1

Mjityyppi Kulttipaikat
 MjAlatyyppi kuppikivet
 Ajoitus: rautakautinen?

Rauhlk: 1 Lukumäärä: 1

PKNumero: 3121 05 Peruskartta: Nuoramoinen

X: 6812 70 Y: 3438 20

Z: 90 Zylä: 92,5

Koordsel:

Alue: Nuoramoinen

Etätieto: Sysmän kirkosta 12,7 km kaakkoon

Pinta-ala:

Kuvaus: Nuoramaisjärven itärannalla, Nordenlundin kartanon maalla, päärakennuksesta 230 m länsilounaaseen, karjahaassa, pihatosta 55 m etelälounaaseen. Paikka on hiekkapeltojen reunustamaa, länteen ja luoteeseen viettävää kivikkoista moreenimäkeä. Muinaisjäännos on hyvin säilyneessä ja maisemallisesti edustavassa ympäristössä.

Karjahaan keskeltä on 1998 löydetty siirtolohkareeseen tehty kuppikivi. Rapautuva siirtolohkare (kork. 2- 2,5 m) on halkeillut. Kivessä on myös porausjälkiä ja sitä on ilmeisesti joskus lohkottu. Kiven sivussa kasvaa pari vanhaa pihlajaa. Kiven laki on melko tasainen ja laakea, useaan osaan lohjennut. Laelta on laskettu kolmesta eri kohdasta yhteensä ainakin 102 selvää pyöreää kuppimaista syvennystä. Kuppeja saattaa lakea peittävän sammalen alla olla lisääkin.

Inventointi 1999: Inventoinnissa 22.9.99 todettiin kiven olevan ennallaan. Kupit selviä, syviä, tiheästi ryhmitettyjä. Koko 4-5 cm, syv. 2-3 cm.

TUTKIMUKSET

Mirja Miettinen	Tarkastus	1998
Sirkka-Liisa Seppälä	Inventointi	1999

TILAT

781-409-0006-0629 Nordenlund

LÖYDÖT

83

Naumin leirikeskus

PERUSTIEDOT

Mjtunnus: 781010083
Kohdenimi: Naumin leirikeskus

Mjityyppi: Asuinpaikat
MjAlatyyppi: asuinpainanteet
Ajoitus: kivikautinen

Rauhlk: 2 Lukumäärä: 1

PKNumero: 3121 01 Peruskartta: Karilanmaa

X: 6807 19 Y: 3422 30

Z: 85 Zylä:

Koordsel: painanteen 1 koordinaatit

Alue: Karilanmaa

Etätieto: Sysmän kirkosta 16 km etelälounaaseen

Pinta-ala: 160 x 30 m

Kuvaus: Päijänteen itärannalla, Pulkkilanharjun koillispuolelta n 4 km pohjoisluoteeseen, läksenlahden koillisrannalla. Paikka on loivasti lounaaseen Päijänteeseen laskevaa hiekkarinnettä, joka kasvaa männikköä. Kaakkoispäässä on Lahden kaupungin Naumin leirikeskus. Muinaisjäännös on hyvin säilyneessä ympäristössä.

Asuinpaikka on todettu 1998, jolloin osaksi metsästä ja leirikeskuksen luoteispuoliselta pihalta 160 x 30 m alueelta on havaittu neljä lähinnä soikeaa painannetta (10 - 15 x 7 - 13 m). Niistä ainakin kaksi luoteisinta on tulkittu asumuspainanteiksi. Suurimmassa painanteessa (15 x 13 m) on matalat mutta selvät vallit. Painanteen keskeltä on koekuopasta saatu talteen kvartsia ja palanutta luuta. Kaksi painanteista on leirikeskuksen pihalla, kaakkoisin aivan päärakennuksen luoteispuolella. Maasto on varsin ehjää pintakasvillisuudeltaan kulunutta pihaa lukuunottamatta. Muinaisjäännöksen luonteen ja laajuuden selvittäminen edellyttää koekaivauksia.

Inventointi 1999: Inventoinnissa 113.9.99 todettiin paikan olevan ennallaan. Ympäristöstä - lähinnä luoteeseen jatkuvalta harjanteelta - ei todettu mitään erityistä. Painanteessa 3 oli selvä huuhtoutumiskerros. Kaakkoisimpaan. lähinnä leirikeskusta olevaan painanteeseen on tehty suuri paikkakuntia osoittava viittapaalu. Kohteen luonteen ja laajuuden selvittäminen koekaivauksin olisi sekä suojelun kannalta tärkeätä. Paikka on myös alueelle harvinaisena muinaisjäännöstyypinä tutkimuksellisesti kiinnostava.

TUTKIMUKSET

Antti Bilund
Sirikka-Liisa Seppälä

Tarkastus
Inventointi

1998
1999

TILAT

781-403-0006-0007

LÖYDÖT

KM 30922

95

Nordenlundin karjahaka 2

PERUSTIEDOT

Mjtunnus: 781010095
 Kohdenimi: Nordenlundin karjahaka 2

Mjytyyppi Kulttipaikat
 MjAlatyyppi kuppikivet
 Ajoitus: rautakautinen?

Rauhk: 1 Lukumäärä: 1

PKNumero: 3121 05 Peruskartta: Nuoramoinen

X: 6812 73 Y: 3438 13

Z: 87 Zylä:

Koordsel:

Alue: Nuoramoinen

Etätieto: Sysmän kirkosta 12,7 km kaakkoon

Pinta-ala:

Kuvaus: Nuoramaisissa, Nuoramaisjärven kaakkoisrannalla, 300 m Lahdenpohjanlahden rannasta itään ja 300 m länsilounaaseen Nordenlundin kartanon päärakennuksesta. Paikka on hiekkapeltojen reunustamaa, länteen ja luoteeseen viettävää kivikkoista moreenimäkeä, jota käytetään laitumena. Muinaisjäännos on hyvin säilyneessä ja maisemallisesti edustavassa ympäristössä.

Kohde on todettu 1999 ilmoituksen perusteella. Laitumen länsiosassa kohoaa suurehko siirtolohkare (5 x 3-4 x 2-2,5 m). Suunnilleen keskellä lakea on neljä kuppia (halk. 5 - 6 cm, syv. 1-2 cm).

Samalla laitumella sijaitsevat kuppikivet SYSMÄ 81 ja 96.

Inventointi 1999: Inventoinnin yhteydessä 22.9.99 tarkastettiin sysmääläisen Kalle Lappisen aikaisemmin keväällä kansalaisopiston arkeologian kurssin retkellä löytämä kuppikivi. Se sijaitsee laidunhaan länsireunassa lounais - koillis- suuntaisen moreeniharjanteen lounaispäässä kohoavassa suuressa siirtolohkareessa (5 x 3-4 x 2-2,5 m), kohteesta SYSMÄ 81 noin 75 m länsiluoteeseen. Liuskeinen lohkare on osittain lohkeillut. Pinta on melko tasainen ja kohoaa viistosti pohjoiseen. Suunnilleen keskellä pintaa on neljä kuppia (halk. 5 - 6 cm, syv. 1-2 cm). Kupit muodostavat kaksi 80 - 100 cm:n päässä toisistaan olevaa paria, joiden keskinäinen etäisyys on 50 -60 cm. Kivi on erittäin edustava ja hyvin säilyneessä ympäristössä.

TUTKIMUKSET

Sirkka-Liisa Seppälä Inventointi 1999

TILAT

781-409-0006-0629 Nordenlund

LÖYDÖT

96

Nordenlundin karjahaka 3

PERUSTIEDOT

Mjtunnus: 781010096
 Kohdenimi: Nordenlundin karjahaka 3

Mjtyyppi Kulttipaikat
 MjAlatyyppi kuppikivet
 Ajoitus: rautakautinen?

Rauhlk: 1 Lukumäärä: 1

PKNumero: 3121 05 Peruskartta: Nuoramoinen

X: 6812 65 Y: 3438 26

Z: 92 Zylä:

Koordset:

Alue: Nuoramoinen

Etätieto: Sysmän kirkosta 12,7 km kaakkoon

Pinta-ala:

Kuvaus: Nuoramaisissa, Nuoramaisjärven kaakkoisrannalla, 450 m Lahdenpohjanlahden rannasta itään ja 220 m lounaaseen Nordenlundin kartanon päärakennuksesta. Paikka on hiekkapeltojen reunustamaa, länteen ja luoteeseen viettävää kivikkoista moreenimäkeä, jota käytetään laitumena. Muinaisjäännös on hyvin säilyneessä ja maisemallisesti edustavassa ympäristössä.

Kohde on todettu 1999 ilmoituksen perusteella. Karjahaan itänurkassa kohoavan kumpareen (kellarinpohja) pohjoisreunassa olevan tasaisen maakiven (1,3 x 0,8 x 0,3 m) pinnassa on neljä kuppia, joista kaksi on epäselvää.

Samalla laitumella sijaitsevat kuppikivet SYSMÄ 81 ja 95.

Inventointi 1999: Inventoinnin 22.9.99 tarkastettiin sysmääläisen Kalle Lappisen aikaisemmin keväällä kansalaisopiston arkeologian kurssin retkellä löytämä kuppikivi. Se sijaitsee karjahaan itänurkassa, nurkasta 15 m länteen ja sähkömuuntajasta 20 m koilliseen. laitumen reunassa kohoavan kumpareen (kellarinpohja) pohjoisreunassa. Tasaisen maakiven (1,3 x 0,8 x 0,3 m) pinnassa on kaksi selvää kuppia (halk. 4-5 cm, syv. 1 cm) ja kolmas pienempi (halk. 2 cm, syv. 0,5 cm) sekä mahdollisesti vielä neljäs epäselvä kuppi.

TUTKIMUKSET

Sirkka-Liisa Seppälä

Inventointi

1999

TILAT

781-409-0006-0629

Nordenlund

LÖYDÖT

97

Sihvola 1

PERUSTIEDOT

Mjtunnus: 781010097
 Kohdenimi: Sihvola 1

Mjityyppi: Kulttipaikat
 MjAlatyyppi: kuppikivet
 Ajoitus: rautakautinen?

Rauhik: 1 Lukumäärä: 1

PKNumero: 3121 05 Peruskartta: Nuoramoinen
 X: 6813 15 Y: 3438 70
 Z: 95 Zylä:

Koordtsel:
 Alue: Nuoramoinen
 Etätieto: Sysmän kirkosta 12,7 km kaakkoon
 Pinta-ala:

Kuvaus: Nuoramoisissa, Nuoramaisjärven kaakkoispuolella, Kalkkistentien ja Tepoonteiden risteyksen eteläpuolella, Sihvolan talon pihalla. Paikka on peltojen ympäröimä matala kallioinen moreenimäki, joka on suurimmaksi osaksi talon pihamaana.

Kohde on todettu 1999 ilmoituksen perusteella. Pihan eteläreunassa olevan aittarakennuksen lounaispään alla olevasta tasaisesta kalliopinnasta on laskettu ainakin yhdeksän kuppia, joista kuusi suuria ja selviä (halk. 6 cm, syv. 1cm). Kuppeja on todennäköisesti lisää rakennuksen alla.

Samalla pihalla sijaitsevat kuppikivet SYSMÄ 98 - 99.

Inventointi 1999: Inventoinnissa 23.9.99 (mukana Kalle Lappinen) tarkastettiin Sihvolan pihalta ilmoitetut kuppikivet. Sihvola 1 sijaitsee pihan eteläreunassa olevan aittarakennuksen lounaispäässä, talosta 25 m kaakkoon ja rakennuksen nurkasta 7 m. Kivijalan alla on laaja tasalakinen kallio (4 x 1 x 0,5 m). Lähes vaakasuorasta pinnasta on laskettu ainakin yhdeksän kuppia, joista kuusi suuria ja selviä (halk. 6 cm, syv. 1cm). Kolme kupeista on aitan lattian alla ja niitä on todennäköisesti lisää rakennuksen alla.

Samalla pihalla sijaitsevat myös Sihvola 2 ja 3. Inventoinnin yhteydessä Sihvolan veljekset näyttivät lisäksi irtonaista kiveä (30 x 30 x 10 cm), jonka keskellä on yksi kuoppa (5 x 5 x 2 cm). Kiven on löytänyt Veikko Sihvola noin 30 vuotta sitten pihapiirin itäpuolisella pellolla olleen riihen edestä, aitasta 50 m itäkaakkoon. Riihi on purettu 1950-luvulla. Kivi oli löytynyt kivitahkon vierestä ja saattaa liittyä siihen. Varsinaisesta kuppikivestä tuskin on kysymys, vaikka kuoppa vaikuttaakin selvästi ihmisen tekemältä.

TUTKIMUKSET

Sirkka-Liisa Seppälä Inventointi 1999

TILAT

781-409-0002-0076 Sihvola

LÖYDÖT

98**Sihvola 1 2****PERUSTIEDOT**

Mjtunnus: 781010098
 Kohdenimi: Sihvola 1

Mjytyyppi Kulttipaikat
 MjAlatyyppi kuppikivet
 Ajoitus: rautakautinen?

Rauhlk: 1 Lukumäärä: 1

PKNumero: 3121 05 Peruskartta: Nuoramoinen

X: 6813 18 Y: 3438 70

Z: 95 Zylä:

Koordsel:

Alue: Nuoramoinen

Etätieto: Sysmän kirkosta 12,7 km kaakkoon

Pinta-ala:

Kuvaus: Nuoramaisissa, Nuoramaisjärven kaakkoispuolella, Kalkkistentien ja Tepoonteiden risteyksen eteläpuolella, Sihvolan talon pihalla. Paikka on peltojen ympäröimä matala kallioinen moreenimäki, joka on suurimmaksi osaksi talon pihamaana.

Kohde on todettu 1999 ilmoituksen perusteella. Kupit ovat keskellä pihaa maantasaisessa kalliopaljastumassa (4 x 3 m), 16 m päärakennuksesta itäkoilliseen ja 25 m Sihvola 1:stä pohjoiseen. Kalle Lappinen oli havainnut kesällä 1999 paljastuman eteläosassa kaksi kuppia, joista toinen on epävarma. Kupit (halk. 4 cm, syv. 0,5 - 1 cm) ovat 15 cm:n päässä toisistaan.

Inventointi 1999: Inventoinnissa 23.9.99 (mukana Kalle Lappinen) tarkastettiin Sihvolan pihalta ilmoitetut kuppikivet. Sihvola 2 on keskellä pihaa maantasaisessa kalliopaljastumassa (4 x 3 m), 16 m päärakennuksesta itäkoilliseen ja 25 m Sihvola 1:stä pohjoiseen. Kalle Lappinen oli havainnut kesällä 1999 paljastuman eteläosassa kaksi kuppia, joista toinen on epävarma. Kupit (halk. 4 cm, syv. 0,5 - 1 cm) ovat 15 cm:n päässä toisistaan.

Samalla pihalla sijaitsevat myös Sihvola 1 ja 3. Muut tiedot ks. Sihvola 1.

TUTKIMUKSET

Sirkka-Liisa Seppälä Inventointi 1999

TILAT

781-409-0002-0076 Sihvola

LÖYDÖT

99**Sihvola 1 3****PERUSTIEDOT**

Mjtunnus: 781010099
 Kohdenimi: Sihvola 1

Mjtyyppi Kulttipaikat
 MjAlatyyppi kuppikivet
 Ajoitus: rautakautinen?

Rauhlk: 1 Lukumäärä: 1

PKNumero: 3121 05 Peruskartta: Nuoramoinen

X: 6813 20 Y: 3438 69

Z: 95 Zylä:

Koordsel:

Alue: Nuoramoinen

Etätieto: Sysmän kirkosta 12,7 km kaakkoon

Pinta-ala:

Kuvaus: Nuoramaisissa, Nuoramaisjärven kaakkoispuolella, Kalkkistentien ja Tepoonteiden risteyksen eteläpuolella, Sihvolan talon pihalla. Paikka on peltojen ympäröimä matala kalliainen moreenimäki, joka on suurimmaksi osaksi talon pihamaana.

Kohde on todettu 1999 ilmoituksen perusteella. Kuppikivi on päärakennuksesta koillispuolella kasvavan sembramännyn juurella olevassa maakivessä. Kuperapintaisen rapakiven reunassa on yksi suuri ja syvä kuoppa (halk. 11 cm, syv. 6 cm).

Samalla pihalla sijaitsevat kuppikivet SYSMÄ 97 - 98.

Inventointi 1999: Inventoinnissa 23.9.99 (mukana Kalle Lappinen) tarkastettiin Sihvolan pihalta ilmoitetut kuppikivet. Sihvola 3 sijaitsee päärakennuksesta 20 m koilliseen ja 8 m navetasta länteen sembramännyn juurella olevassa maakivessä, 50 m pohjoiseen kohteesta Sihvola 1 ja 25 m pohjoisluoteeseen kohteesta Sihvola 2. Kuperapintaisesta rapakivestä on paljaana 100 x 80 m:n alue. Kiven länsireunassa on yksi suuri ja syvä kuoppa (halk. 11 cm, syv. 6 cm).

Samalla pihalla sijaitsevat myös Sihvola 1 ja 2. Muut tiedot ks. Sihvola 1.

TUTKIMUKSET

Sirkka-Liisa Seppälä Inventointi 1999

TILAT

781-409-0002-0076 Sihvola

LÖYDÖT

106**Kuusela****PERUSTIEDOT**

Mjtunnus: 781010106
 Kohdenimi: Kuusela

Mjtyyppi: Röykkiöt
 MjAlatyyppi: viljelyröykkiöt
 Ajoitus: historiallinen?

Rauhik: 2 Lukumäärä: 1

PKNumero: 3121 03 Peruskartta: Sysmä
 X: 6821 29 Y: 3425 53
 Z: 82 Zylä:

Koordset:
 Alue: Voipala
 Etätieto: Sysmän kirkosta 4 km länteen
 Pinta-ala:

Kuvaus:

Suopellossa, Suopellontieltä 200 m etelään ja Kuuselan talosta 200 m kaakkoon. Paikka on peltojen reunustamaa kivikkoista ja kosteaa moreeniimaastoa, jossa kasvaa sekametsää. Metsikön koillispuolella virtaa oja etelään. Itäpuolella kohoavan mäen reunassa on kulkenut vanha tie Suopellosta Hovilaan.

Metsikön koilliskulmasta on 1999 todettu pelkistä kivistä kasattu röykkiö (12 x 4 x 1 m). Rakennelman ympärillä on pari pienempää kiveystä ja oja. Röykkiön ajoitus ja tarkoitus on epäselvä, mutta hautaröykkiöltä se ei maaston ja rakennustavan perusteella vaikuta. Lähinnä kyseessä saattaa olla ojituksessa syntynyt raivausröykkiö.

Inventointi 1999: Paikka tarkastettiin inventoinnissa 15.9.99 Pertti Martikaisen ilmoituksen perusteella. Tilalla olevan uuden hirsitalon omistaja Hilka Kuisma osoitti röykkiön. Myöhemmin paikalla käytiin myös Jukka Moisasen ja Eero Siljanderin kanssa. Metsikön koilliskulmasta oli suurista kivistä (30-40 cm) kasattu etelä- pohjois -suuntainen röykkiö (12 x 4 x 1 m). Röykkiön länsireuna oli lähes suora, itäreuna epämääräisempi. Rakennelman ympärillä on pari pienempää kiveystä ja itäpuolella vanha oja. Röykkiön ajoitus ja tarkoitus on epäselvä, mutta hautaröykkiöltä se ei maaston ja rakennustavan perusteella vaikuta. Röykkiöön oli kaivettu kuoppa. Lähinnä kyseessä saattaa olla ojituksessa syntynyt raivausröykkiö. Samankaltainen röykkiö (13 x 4 x 1 m) todettiin myös hirsitaloon johtavan tien itäreunassa, Suopellontieltä 25 m kaakkoon. Rakennelma oli lounais - koillis -suuntainen, luoteissivustaan tasainen, kaakkoissivustaan epämääräinen. Myös tässä röykkiössä oli kuoppa. Kuisma näytti myös Kuuselan päärakennuksesta 80 m kaakkoon moreenikumpareen itäreunasta pienen kuopallisen kiven (50 x 35 x 25 cm). Kuoppa (20 x 15 x 7 cm) on säännöllinen ja sileäpintainen, mutta saattaa olla luontainen.

TUTKIMUKSET

Sirkka-Liisa Seppälä Inventointi 1999

TILAT

781-423-0001-0320 Kuusela

LÖYDÖT

107**Riihiniemi****PERUSTIEDOT**

Mjtunnus: 781010107
 Kohdenimi: Riihiniemi

Mjtyyppi Rökkiöt
 MjAlatyyppi viljelyrökkiöt
 Ajoitus: historiallinen

Rauhlk: 2 Lukumäärä: 1

PKNumero: 3121 05 Peruskartta: Nuoramoinen

X: 6813 52 Y: 3436 65

Z: 85 Zylä:

Koordset:

Alue: Nuoramoinen

Etätieto: Sysmän kirkosta 11 km kaakkoon

Pinta-ala:

Kuvaus: Nuoramoisissa, Nuoramoisjärven etelärannalla, Kurjenlahden länsipuolella. Paikka on pohjoiskoilliseen työntyvä moreeniniemi, jossa kasvaa lähinnä vanhaan peltoon istutettua koivikkoa.

Paikalta on 1999 todettu vanhalta pellolta ja laitumelta parikymmentä kivistä kasattua rökkiötä (5 x 2 x 1 m). Rökkiöt liittyvät vanhakantaiseen raivausviljelyyn ja ajoittuvat todennäköisesti historialliselle ajalle.

Inventointi 1999: Paikalla käytiin inventointiin liittyneellä retkellä (mukana Eero Siljander ja Jyri Saukkonen) 4.9.99. Rökkiöt nähtiin maanomistaja Matti Tammivuori. Rökkiöitä havaittiin parisenkymmentä vanhalta pellolta ja laitumelta. Ne oli kasattu pelkistä kivistä yleensä kekomaisiksi (5 x 2 x 1 m). kivien koko oli 40.50 cm. Rökkiöt liittyvät luultavasti vanhakantaiseen raivausviljelyyn ja ajoittuvat todennäköisesti historialliselle ajalle.

TUTKIMUKSET

Sirkka-Liisa Seppälä Inventointi 1999

TILAT

781-409-0???-0???

LÖYDÖT

108**Reivilä****PERUSTIEDOT**

Mjtunnus: 781010108
 Kohdenimi: Reivilä

Mjityyppi Rökkiöt
 MjAlatyyppi viljelyrökkiöt
 Ajoitus: historiallinen?

Rauhik: 2 Lukumäärä: 1

PKNumero: 3121 05 Peruskartta: Nuoramoinen

X: 6811 27 Y: 3436 12

Z: 92 Zylä:

Koordsel:

Alue: Nuoramoinen

Etätieto: Sysmän kirkosta 12,5 km kaakkoon

Pinta-ala:

Kuvaus: Nuoramaisissa, Nuoramaisjärven kaakkoisosasta, Lahdenpohjanlahden länsipuolelta. Paikka on luoteeseen viettävää moreenirinnettä, jossa kasvaa kuusimetsää.

Paikalta on 1999 todettu parikymmentä kivistä kasattua rökkiötä (halk. 3 m, kork 0,3 m). Rökkiöt liittyvät vanhakantaiseen raivausviljelyyn ja ajoittuvat todennäköisesti historialliselle ajalle.

Inventointi 1999: Paikalla käytiin 22.9.99 (mukana Antti Bilund) ilmoituksen perusteella. Luoteeseen viettävässä rinteessä erottui parisenkymmentä pelkistä kivistä kasattua matalaa rökkiötä (halk. 3 m, kork 0,3 m). Rökkiöt liittyvät luultavasti vanhakantaiseen raivausviljelyyn ja ajoittuvat todennäköisesti historialliselle ajalle.

TUTKIMUKSET

Sirkka-Liisa Seppälä Inventointi 1999

TILAT

781-409-0006-0568 Reivilä

LÖYDÖT

109**Oratinharju****PERUSTIEDOT**

Mjtunnus: 781010109
 Kohdenimi: Oratinharju

Mjityyppi Hautapaikat
 MjAlatyyppi lapinrauniot
 Ajoitus: varhaismetallikautinen

Rauhik: 1 Lukumäärä: 1

PKNumero: 3121 01 Peruskartta: Karilanmaa

X: 6807 47 Y: 3421 88

Z: 90 Zylä:

Koordset:

Alue: Karilanmaa

Etätieto: Sysmän kirkosta 16 km lounaaseen

Pinta-ala:

Kuvaus: Päjjänteen itärannalla Pulkkilanharjun koillisestä 4 km pohjoisluoteeseen, läksenlahden pohjoisrannalla Oratinharjun lounaispäässä, noin 100 m rannasta. Paikka on luoteeseen pistävä kivikkoinen ja melko jyrkkärinteinen kallioselänne, joka kasvaa männikköä. Lounaispuolisessa rannassa on uudehkoja kesämökkejä. Muinaisjäännös on hyvin säilyneessä ympäristössä.

Muinaisjäännös on todettu 1991. Pienen kalliopaljastuman laella on pitkänomainen, luode - kaakko -suuntainen, erikokoisista kivistä kasattu röykkiö (20 x 8 x 0,5 m). Jäännöksessä erottuu erilaisia rakennelmia ja kyseessä saattaa olla kaksoisraunio.

Inventointi 1999: Inventoinnissa 13.9.99 todettiin, että muinaisjäännös on ennallaan ja hyvin säilyneessä ympäristössä lähistön mökkirakentamisesta huolimatta. Röykkiössä erottuu erillisiä rakennelmia, muun muassa keskellä pyöreä kiveys. Kyseessä saattaa olla kaksoisraunio tai rakennelmaa on pengottu myöhemmin.

TUTKIMUKSET

Jussi-Pekka Taavitsainen	Tarkastus	1991
Sirkka-Liisa Seppälä	Inventointi	1999

TILAT

781-403-0004-0039 Ojala

LÖYDÖT

110**Hyväniementie****PERUSTIEDOT**

Mjtunnus: 781010110
 Kohdenimi: Hyväniementie

Mjtyyppi: Hautapaikat
 MjAlatyyppi: hautaröykkiöt?
 Ajoitus: rautakautinen

Rauhik: 2 Lukumäärä: 1

PKNumero: 3121 03 Peruskartta: Sysmä
 X: 6820 26 Y: 3428 98
 Z: 82 Zylä:

Koordsel:
 Alue: Voipala
 Etätieto: Sysmän kirkosta 1,5 km etelälounaaseen
 Pinta-ala:

Kuvaus: Majutveden länsiosassa Hyväsaareissa tai -niemessä, Hovilan päärakennuksesta 800 m koilliseen, Hyväsaareen eli -niemeen johtavan tilustien varressa, lähellä Seppälän rajaa. Paikka on melko tiheää sekametsää kasvavan moreenimäen pohjoiseen viettävässä rinteessä, Hyväniemen mantereesta erottaneen muinaisen salmen rannassa. Paikan lounaispuolella kasvaa vanha petäjä.

Tien itäreunasta on 1999 todettu maaleikkauksesta rautakautiseen polttokalmistoon viittaavaa kiveystä sekä palanutta luuta ja keramiikkaa. Kalmiston rakenne tai laajuus ei ole selvillä, mutta kyseessä voi olla niin matala röykkiö kuin polttokenttäkalmistokin. Muinaisjäännöksen luonteen selvittäminen edellyttää koekaivauksia.

Kohde kuuluu Sysmän kirkonseudun rautakautiseen asutuskeskittymään (SYSMÄ 3 -24, 78-80).

Inventointi 1999: Kohde todettiin inventoinnissa 14.9.1999 Hyväniemeen eli Hyväsaareen johtavan tien itäreunasta, 10 m mäen reunassa olevasta vanhasta petäjästä koilliseen. Kivikkoinen ja kumpareinen maasto viettää terassimaisesti pohjoiseen Hyväniemen suuntaan. Paikalla oli tiedossa 1980-luvun alussa puskettua maata ja kivikkoa, mutta varsinainen löytökohta ja kulttuurikerros maaleikkauksessa vaikutti koskemattomalta. Maaleikkauksessa erottui polttokalmistoon viittaavaa palanutta särmikästä kiveystä (halk. 10-20 cm), palanutta luuta ja saviastian reunapala. Löydöt poimittiin 15 cm:n syvyydestä 20 x 20 cm:n alalta. Kalmiston rakennetta ei voitu selvittää, sillä ympäristö oli tiheän aluskasvillisuuden peitossa ja luonnostaan kumpareinen. Kyseessä saattaa yhtä hyvin olla matala röykkiö kuin polttokenttäkalmisto. Molemmiin puolin tietä on runsaasti kiviä ja muinaisjäännös on tasoituksessa ilmeisesti osittain tuhoutunut. Ympäristöä ei tutkittu tarkemmin, mutta kulttuurikerros saattaa jatkua löytökohdasta etelään mäen päälle.

TUTKIMUKSET

Sirkka-Liisa Seppälä Inventointi 1999

TILAT

781-423-0002-0085 Hovila

LÖYDÖT

KM 32058

111**Hovila 3****PERUSTIEDOT**

Mjtunnus: 781010111
Kohdenimi: Hovila 3

Mjtyyppi Kulttipaikat
MjAlatyyppi kuppikivet?
Ajoitus: ajoittamaton

Rauhik: 2 Lukumäärä: 1

PKNumero: 3121 03 Peruskartta: Sysmä
X: 6820 41 Y: 3428 16
Z: 85 Zylä:

Koordsel:
Alue: Voipala
Etätieto: Sysmän kirkosta 1,7 km lounaaseen
Pinta-ala:

Kuvaus: Majutveden länsirannalla, Hovilan päärakennuksesta 470 m pohjoisluoteeseen ja Hovilantiestä 25 m länteen. Paikka on peltojen reunustama kalliainen kumpare, jossa kasvaa lehtimetsää.

Kallion laelta on 1999 todettu yksi epävarma kuppi.

Kohde kuuluu Sysmän kirkonseudun rautakautiseen asutuskeskittymään.

Inventointi 1999: Inventoinnissa 20.9.99 Kalle Lappinen näytti löytämänsä epävarman kupin mäen laella olevasta kalliopaljastumasta.

TUTKIMUKSET

Sirkka-Liisa Seppälä Inventointi 1999

TILAT

781-423-0002-0085 Hovila

LÖYDÖT

112**Hovila 4****PERUSTIEDOT**

Mjtunnus: 781010112
 Kohdenimi: Hovila 3

Mjytyyppi Kulttipaikat
 MjAlatyyppi kuppikivet
 Ajoitus: rautakautinen?

Rauhik: 2 Lukumäärä: 1

PKNumero: 3121 03 Peruskartta: Sysmä

X: 6820 72 Y: 3428 40

Z: 87 Zylä:

Koordsel:

Alue: Voipala

Etätieto: Sysmän kirkosta 1,3 km lounaaseen

Pinta-ala:

Kuvaus: Majutveden länsirannalla, Hovilan päärakennuksesta 790 m pohjoiskoilliseen ja Hovilantiestä 65 m luoteeseen. Paikka on peltojen reunustama kallioinen saareke, jossa kasvaa lähinnä istutuskuusikkoa.

Kuusikon eteläreunasta heinikossa olevasta kalliopaljastumasta on 1999 todettu yksi epävarma kuppi. Samassa saarekkeessa Pätikkälän puolella, 75 m koilliseen sijaitsee rautakautinen kalmisto ja kuppikivi SYSMÄ 7.

Kohde kuuluu Sysmän kirkonseudun rautakautiseen asutuskeskittymään (SYSMÄ 3 -24, 78-80).

Inventointi 1999: Inventoinnissa 20.9.99 Kalle Lappinen näytti löytämänsä epävarman kupin mäen laella olevasta kalliopaljastumasta.

TUTKIMUKSET

Sirkka-Liisa Seppälä Inventointi 1999

TILAT

781-423-0002-0085 Hovila

LÖYDÖT

113**Koivuranta****PERUSTIEDOT**

Mjtunnus: 781010113
 Kohdenimi: Koivuranta

Mjtyyppi: Kulttipaikat
 MjAlatyyppi: kuppikivet
 Ajoitus: ajoittamaton

Rauhik: 1 Lukumäärä: 1

PKNumero: 3121 06 Peruskartta: Valittula
 X: 6826 63 Y: 3435 70
 Z: 92 Zylä:

Koordisel:
 Alue: Joutsjärvi
 Etätieto: Sysmän kirkosta 8 km koilliseen
 Pinta-ala:

Kuvaus: Valittulantien pohjoispuolella Kotijärven koillisrannalla, Säynätjärvestä Kotijärveen virtaavasta Koskenojasta 170 m luoteeseen.

Kohde on todettu 1999 ilmoituksen perusteella. Matala maakivi (1 x 0,9 x 0,1 m) sijaitsee talosta etelään rantaan johtavan tien länsireunassa. Kivessä on yksi kuppi (7 x 7 x 2 cm). Kiven ympäristöstä ei tunneta muita muinaisjäännöksiä ja kohteen ajoitus jää toistaiseksi epäselväksi.

Inventointi 1999: Inventoinnissa 14.10.99 tarkastettiin harrastaja-arkeologi Rauni Miettisen kesämökkitontiltaan löytämä ja kuppikiveksi arvelama kohde. Matala maakivi (1 x 0,9 x 0,1 m) sijaitsee 15 m talosta etelään rantaan johtavan tien länsireunassa. Kiven pohjoisosassa, korkeimmalla kohdalla on selvä ja säännöllinen kuoppa (7 x 7 x 2 cm). Kuoppa vaikuttaa ihmisen tekemältä, minkä perusteella kyseessä voi todellakin olla kuppikivi. Kiven eteläreunassa on soikea luontainen syväne. Kiven ympäristöstä ei tunneta muita muinaisjäännöksiä ja kohteen ajoitus jää toistaiseksi epäselväksi. Miettinen osoitti myös talon länsipuolelta suurehkosta maakivestä ison syvänteen, joka vaikutti kuitenkin luontaiselta.

TUTKIMUKSET

Sirkka-Liisa Seppälä Inventointi 1999

TILAT

781-401-0010-0105 Koivuranta

LÖYDÖT

LÖYDÖT – koko Sysmä
Kansallismuseon kokoelmat (KM)

Päänro	Alanro	Alue	Löytöpaikka	Löytöluokitus	ajoitus	Mjtunnus
250		Virtaa	Paavola	Tasatalta	kk	781010038?
310		Suurikylä	Prästgård	Kourutaltoa	kk	-
2961	2	Joutsjärvi	Haarasilta	Kourutaltoa	kk	781010044
3538	2	Liikola	Järvienpohja	Tuura	kk	-
3538	5	Palvala	Korvenranta	Kourutaltoa	kk	-
3538	4	Soiniemi	Urpaala, lp tuntematon	Tasatalta	kk	-
3819		Virtaa		Riipushioin		-
4611		Voipala	Hovila, Pirttisaari	Soikea tuluskivi	rk	-
5609	1	Karilanmaa	Supittu	Hautalöytöjä	rk	781010001
5609	2	Karilanmaa	Supittu?	Oikokirves	kk	781010001?
6689	1	Nuoramoinen	Suosta	Oikokirves, soikeateräinen	pk?	-
6689	2	Voipala	Haarala, Päivärinnanpelto	Rautamiekka	rk	781010014
6747	2	Suurikylä	-	Kourutaltoa	kk	-
6747	1	Särkilähti	-	Kourutaltoa	kk	-
6771	1	Nuoramoinen	-	Reikäkirves	kk	-
6771	3	Soiniemi	Lp. tuntematon	Oikokirves	kk	-
6771	2	Virtaa	Harju	Kourutaltoa	kk	-
7016	2	Karilanmaa	Naumi	Poikkikirves	kk	-
7016	3	Käenmäki		Tasatalta	rk	781010041?
7118		Suurikylä	Suurkartano	Rautakirves	rk	781010022
7189	1	Kiviniemi?		Kourutaltoa	kk	-
7189	4	Särkilähti		Taltoa	kk	-
7487	1-3	Voipala	Hovila, Hyväniemi	Hautalöytöjä	rk	781010004
7487	4-5	Voipala	Haarala, Päivärinnanpelto	Kalmistolöytöjä	rk	781010014
7591	1-53	Karilanmaa	Supittu	Hautalöytöjä	rk	781010001
7591	54-58	Voipala	Haarala, Päivärinnanpelto	Kalmistolöytöjä	rk	781010014
7732	1-41	Karilanmaa	Supittu	Hautalöytöjä	rk	781010001
8312	1-2	Skinnarila	Jokiontie	Rautakirveitä	rk	781010084
8323	1-2	Voipala	Haarala, Päivärinnanpelto	Kalmistolöytöjä	rk	781010014
9259		Valittula	Päijätsalo	Kourutaltoa	kk	-
9802	1	Valittula		Nuolenkärki	kk	-
10417	1-4	Virtaa	Jokioinen	Hautalöytöjä	rk	781010035
10418	1	Virtaa	Linna	Reikäkirveen katkelma	kk	-
10647	1	Rapala	Mantere	Pronssirannerengas	rk	-
11011	1	Skinnarila	Jokiontie	Rautakirves	rk	781010084
11834	1	Nuoramoinen	Roni	Reikäkirves	kk	781010026?
12113	2	Joutsjärvi	Valittulan kansakoulu	Keihäänkärki ja rautainen esine	rk	781010045
12400	1-30	Voipala	Liponmäki/Lipanmäki	Hopea-aarre	rk	781040002
13016		Virtaa	Syvälänpelto	Suksi	rk?	781010037
13110		Käenmäki		Tasatalta	kk	781010042
13627		Otamo	Niemensivu	Raha (anglosaks.)	rk	-
14499		Skinnarila	Vehkapohja	Reikänuija	kk	-
14638		Suurikylä	Humalakorpi	Tasatalta	kk	-
14921		Suurikylä	Pappila	Hautalöytöjä	rk	781010018
16441		Otamo		Reenjalas	kk?	-
16953		Soiniemi	Kurki	Asuinpaikkalöytö	kk	781010052
16954	1-3	Liikola	Rytö	Asuinpaikkalöytö	kk	781010064
16955	-	Liikola	Kesäniemi	Asuinpaikkalöytö	kk	781010056
16956	1-3	Liikola	Kuismin	Asuinpaikkalöytö	kk	781010057
16957	1-2	Liikola	Verkkoniemi	Asuinpaikkalöytö	kk	781010058
16958	1-2	Liikola	Salmentaus/ Vuorentaus	Asuinpaikkalöytö	kk	781010065
16959	1-2	Liikola	Kallioniemi	Asuinpaikkalöytö	kk	781010059
16960	1-3	Liikola	Jussila/Tervämäki	Asuinpaikkalöytö	kk	781010060
16961	1-2	Liikola	Peltola/Kolunrajanpelto	Asuinpaikkalöytö	kk	781010061
16962	1-2	Liikola	Peltola/Sillantaus	Asuinpaikkalöytö	kk	781010062
16963	1-3	Liikola	Mattila/Välimäki	Asuinpaikkalöytö	kk	781010055
16964	1-2	Liikola	Mattila/Saksala	Asuinpaikkalöytö	kk	781010054
16965	1-4	Liikola	Saksala	Asuinpaikkalöytö	kk	781010054
16966	-	Liikola	Nihtilä/Peräsuo	Asuinpaikkalöytö	kk	781010053
16967	1-2	Taipale	Risteli/Suurajo	Asuinpaikkalöytö	kk	781010068
16968	1-2	Taipale	Jokela/Mutanen	Asuinpaikkalöytö	kk	781010066
16969	1-5	Taipale	Lahtela	Asuinpaikkalöytö	kk	781010067
16970	1-2	Suurikylä	Suurenkylän kartano	Asuinpaikkalöytö	kk	781010022
16971	1-3	Palvala	Jussila/Tuventaus	Asuinpaikkalöytö	kk	781010050
16972	1-2	Käenmäki	Mäkelä/Pajalahdenpelto	Asuinpaikkalöytö	kk	781010043
16973	1-2	Käenmäki	Vanhapaikka	Asuinpaikkalöytö	kk	781010042

Päänro	Alanro	Alue	Löytöpaikka	Löytöluokitus	ajoitus	Mjtunnus
16974	1-2	Käenmäki	Vuorela/Salaksjärvenpelto	Asuinpaikkalöytö	kk	781010041
16975	1-3	Joutsjärvi	Riuttamäki	Asuinpaikkalöytö	kk	781010063
16976	1-2	Joutsjärvi	Haarasilta	Asuinpaikkalöytö	kk/rk	781010044
16977	1-2	Virtaa	Paavola/Kuhanpelto	Asuinpaikkalöytö	kk	781010038
16978	1-3	Virtaa	Paavola/Varikselanpelto	Asuinpaikkalöytö	kk	781010039
16979	-	Virtaa	Linna/Taimistonpelto	Asuinpaikkalöytö	kk	781010036
16980	-	Virtaa	Linna/Syväälänpelto	Asuinpaikkalöytö	kk	781010037
16981	-	Onkiniemi	Kauraniemi	Asuinpaikkalöytö	kk	781010048
16982	-	Nuoramoinen	Pirttikallio	Asuinpaikkalöytö	kk	781010028
16983	1-2	Nuoramoinen	Kumpula/Hallanharju	Asuinpaikkalöytö	kk	781010027
16984	1-2	Nuoramoinen	Roni	Asuinpaikkalöytö	kk	781010026
17179	1-15	Ravioiskorpi	Roni	Asuinpaikkalöytö	kk	781010026
17180	1-25	Nuoramoinen	Hallanharju	Asuinpaikkalöytö	kk	781010027
17181	1-86	Joutsjärvi	Salonsaari, Siivolanpelto	Kalmistolöytöjä	rk	781010049
17378		Joutsjärvi	Salonsaari, Siivolanpelto	Kalmistolöytö	rk	781010049
17379		Joutsjärvi	Haarasilta	Raut. keihäänkärki	rk	781010044
17380		Joutsjärvi	Salonsaari, Haapasalo	Raut. keihäänkärki	rk	781010049?
18508	1-2	Voipala	Pätikkälä B	Raut. keihäänkärki, helmi	rk	781010009?
18981	1-4	Voipala	Pätikkälä A	Kalmistolöytöjä	rk	781010007
19225	1-2	Voipala	Hovila, Hyväniemi	Hautalöytöjä	rk	781010004
19226	1-3	Voipala	Hovila, Pätikkälä A	Hautalöytö	rk	781010007
19228		Nuoramoinen	Koskuemäki 1	Hautalöytö	rk?	781010030
19424		Valittula	Kauppara	Rautakeihäänkärki	rk	-
19425		Joutsjärvi	Haarasilta	Rannerengas	rk	781010044
19657	1-190	Suurikylä	Ihananiemi	Kalmistolöytöjä	rk	781010021
19997	1-265	Suurikylä	Ihananiemi	Kalmistolöytöjä	rk	781010021
20306		Liikola	Mattila	Kourutaltoa	kk	-
20314		Suurikylä	Pälve, tark. tiedot puuttuvat	Rautapuu	rk?	-
20315		Suurikylä	Suopellontie, Simolanrinne	Miekan? kärkikatkelma	rk	781010024?
22451		Virtaa	Pilkkä	Asuinpaikkalöytö	kk	781010073
22799		Liikola	Mattila, Välimäki	Kivitaltoa	kk	781010055
26787		Suurikylä	Vuohiniemi	Asuinpaikkalöytö, kvartsi-iskos	kk	781010076
27136		Valittula	Hämmölä	Kehäsolki (1800-lukua)	hist	-
27919		Liikola	Kivisilta	Hiokivi	kk	781010054?
28887	1-2	Käenmäki	Väihkölänmäki	Kupurasolki, hevosenkenkäsolki	rk	781040077
29660		Voipala	Hovila, Vasikkahaka	Kalmistolöytöjä	rk	781010078
29691		Käenmäki	Väihkölänmäki	koekaivauslöytöjä	rk	781040077
30328	1-2	Voipala	Hovila, Venetaipale	Pronssiesineitä	rk	-
30445		Voipala	Hovila, Nykulla (huom. ei Lipola!)	Pronssi- ja rautaes. (kalmisto?)	rk/hist	781010079
30446		Voipala	Hovila, Vasikkahaka	Kalmisto?löytöjä	rk/hist	781010078
30886		Suurikylä	Ihananiemi?	Helmi	rk	781010021?
30922		Karilanmaa	Naumin leirikeskus	Asuinpaikkalöytöjä	kk	781010083
30927	1-20	Suurikylä	Aittosaari/Makasiini-saari	Kalmistolöytöjä	rk	781010080
31017		Suurikylä	Haapasaari	Solkia, rautaesineitä, kuonaa ym.	rk	781010082
31147		Voipala	Hovila, Vasikkahaka	Asuinpaikka- ja kalmistolöytöjä	rk/hist	781010078
31156		Kinnarila	Jokiontie	Kalmisto?löytöjä	rk	781010084
31485		Voipala	Hovila, Nykulla (huom. ei Lipola!)	Kalmisto?löytöjä	rk	781010079
31486		Suurikylä	Ihananiemi	Kalmisto?löytöjä	rk	781010021
31601	1-13		Ihananiemi	Asuinpaikkalöytöjä	kk/rk	781010021
31602	1-2		Kukkulanmäki	Asuinpaikkalöytöjä	prk/rk	781010089
31603	1-4		Nuijanpohja	Asuinpaikkalöytöjä	kk	781010094
31844	1-7		Nordenlundin ranta 1	Asuinpaikkalöytöjä	kk	781010100
31845	1-4		Nordenlundin ranta 2	Asuinpaikkalöytöjä	kk	781010101
31846			Saunasaari	Asuinpaikkalöytöjä	kk	781010102
31847	1-2		Taukaniemi 1	Asuinpaikkalöytöjä	kk	781010103
31848	1-2		Taukaniemi 2	Asuinpaikkalöytöjä	kk	781010104
31849			Vanha-Olkola	Asuinpaikkalöytöjä? (keramiikkaa)	rk	781010105
31852	1-5		Koskuemäki 1	Keramiikkaa, palanutta luuta	rk	781010032
31961			Jokiontie		kk/rk	781010084
31962			Haapasaari	Kalmistolöytöjä	rk	781010082
32058	1-2		Hyväniementie	Kalmistolöytöjä	rk	781010110

Muut kokoelmat

Ks. Koivunen 1965

Tiedot tarkistamattomia!

Hämeen museo

Päänro	Alanro	Alue	Löytöpaikka	Löytöluokitus	Ajoitus	Mjtunnus	Viite
1311	60	Virtaa	Jokioinen	Hautalöytö, keihäänkärki	rk	781010035	Koivunen 75
61	114a-b	Soiniemi	Urpala, Vihalaispelto	Tasatalta, poikkikirves	kk	-	Koivunen 5

Itä-Hämeen museo, Hartola

Päänro	Alanro	Alue	Löytöpaikka	Löytöluokitus	Ajoitus	Mjtunnus	Viite
87		Joutsjärvi	Siivolanpelto	Hautalöytö, kirves	rk	781010049	Koivunen 74
88		Joutsjärvi	Siivolanpelto	Hautalöytö, keihäänkärki	rk	781010049	Koivunen 74
Ei nroa?		Taipale	Ristelin sorakuoppa	Kaksoiskirves	kk	781010068?	Koivunen 21

Sysmän Museo

Päänro	Alanro	Alue	Löytöpaikka	Löytöluokitus	Ajoitus	Mjtunnus	Viite
120		Soiniemi	Määräniemen- pelto	Kivikirves	kk	-	Koivunen 2
212		Liikola	Peräsuo	Kivituuran katkelma	kk	781010053?	Koivunen 18
ei nroa?		Taipale	Jokela, Mutanen	taltoa	kk	781010066	Koivunen 22

Yliopiston kokoelmat

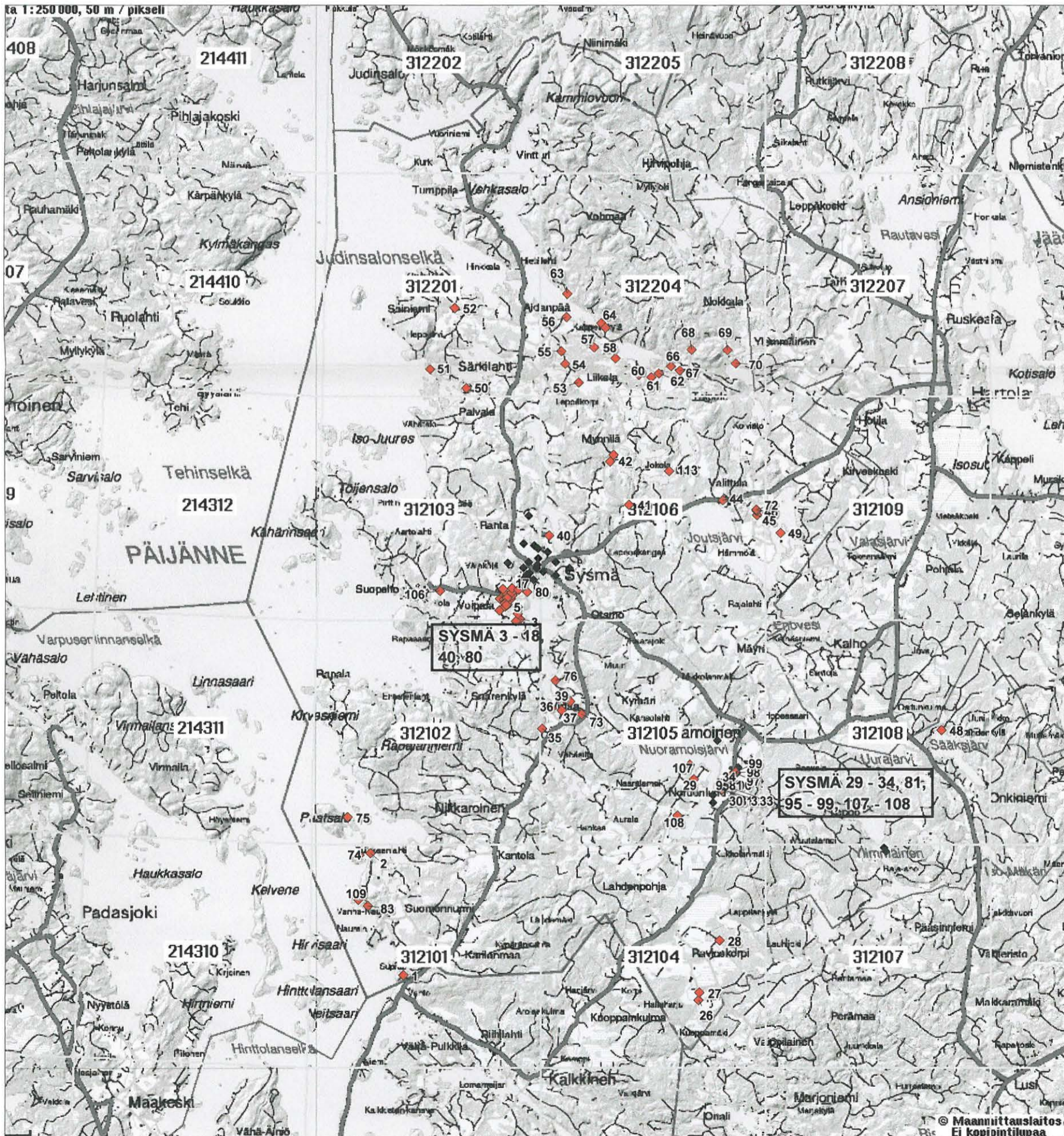
Päänro	Alanro	Alue	Löytöpaikka	Löytöluokitus	Ajoitus	Mjtunnus	Viite
?			Väärämaa, Ylimmäinen, Joutsa	hopea-aarre	rk	781040001	Koivunen 97, 117
?		Nuoramoinen	Nordenlundin kartano	arabialainen hopearaha	rk	-	Koivunen 96
?		Suurikylä	Pappila	arabialainen raha	rk	-	-

Ei kokoelmissa (ks. Koivunen 1965)

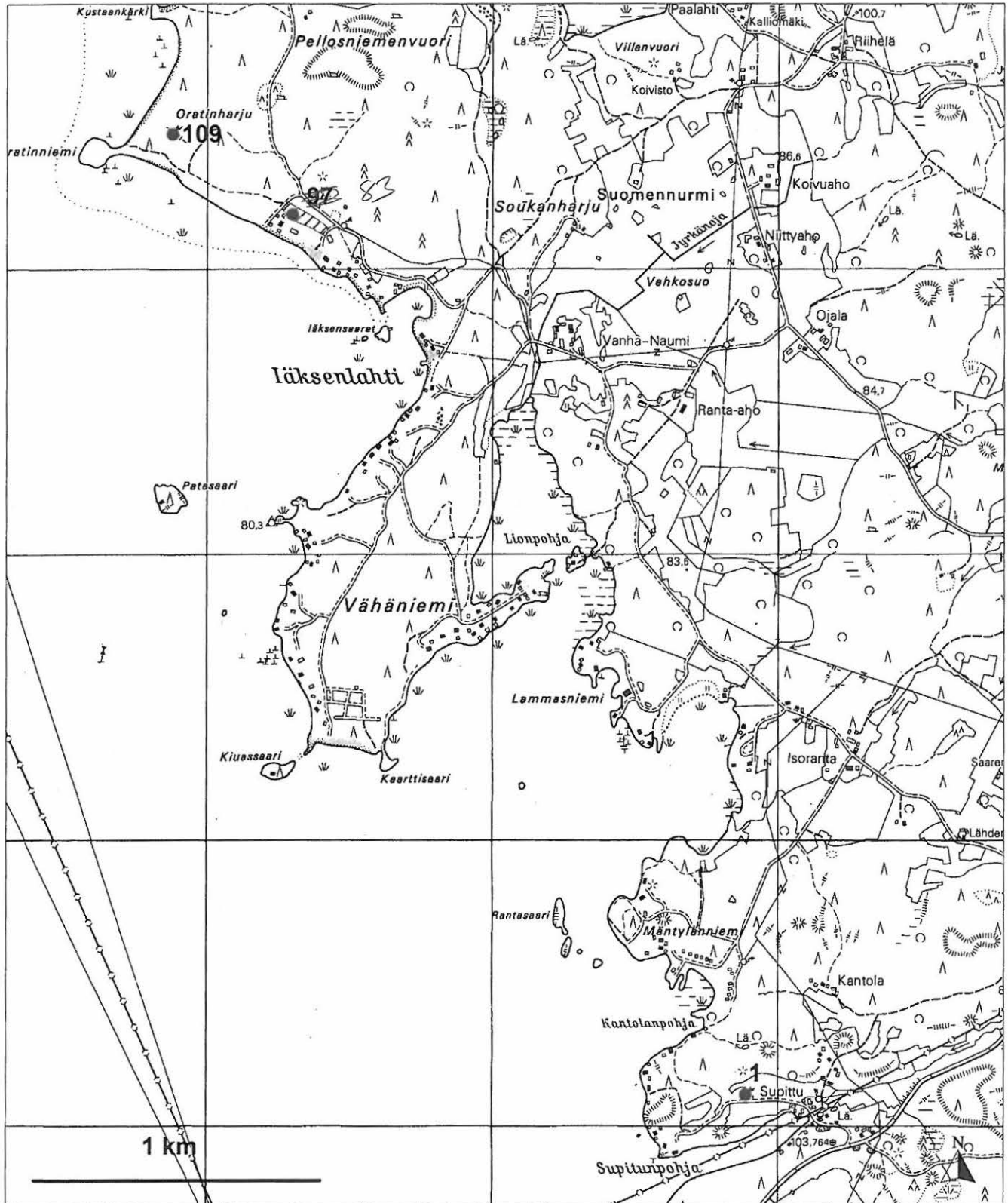
Alue	Löytöpaikka	Löytöluokitus	Ajoitus	Mjtunnus	Viite
Suurikylä	Nisulahden pellosto	tasatalta	kk	-	Koivunen 33
Suurikylä	Taipaleenkankaan palomaasto, lp. tuntematon	tasatalta	kk	-	Koivunen 34
Valittula	Mynnilä Vanhatalo	tasatalta	kk	-	Koivunen 40
Joutsjärvi	Lp. tuntematon	kititikari	kk	-	Koivunen 41
Liikola	Hauvala (Juurila),	miekanponsi	rk	-	Koivunen 86
Joutsjärvi	Heintaipaleen koski	kirves	rk	-	Koivunen 94

Kiinteät muinaisjäännökset

- ◆ Sysmän kiinteät muinaisjäännökset SYSMÄ 1 - 113
- ◆ Inventoidut kohteet SYSMÄ 1 - 18, 26 - 70, 72 - 76, 79 - 81, 95 - 99, 106 - 113

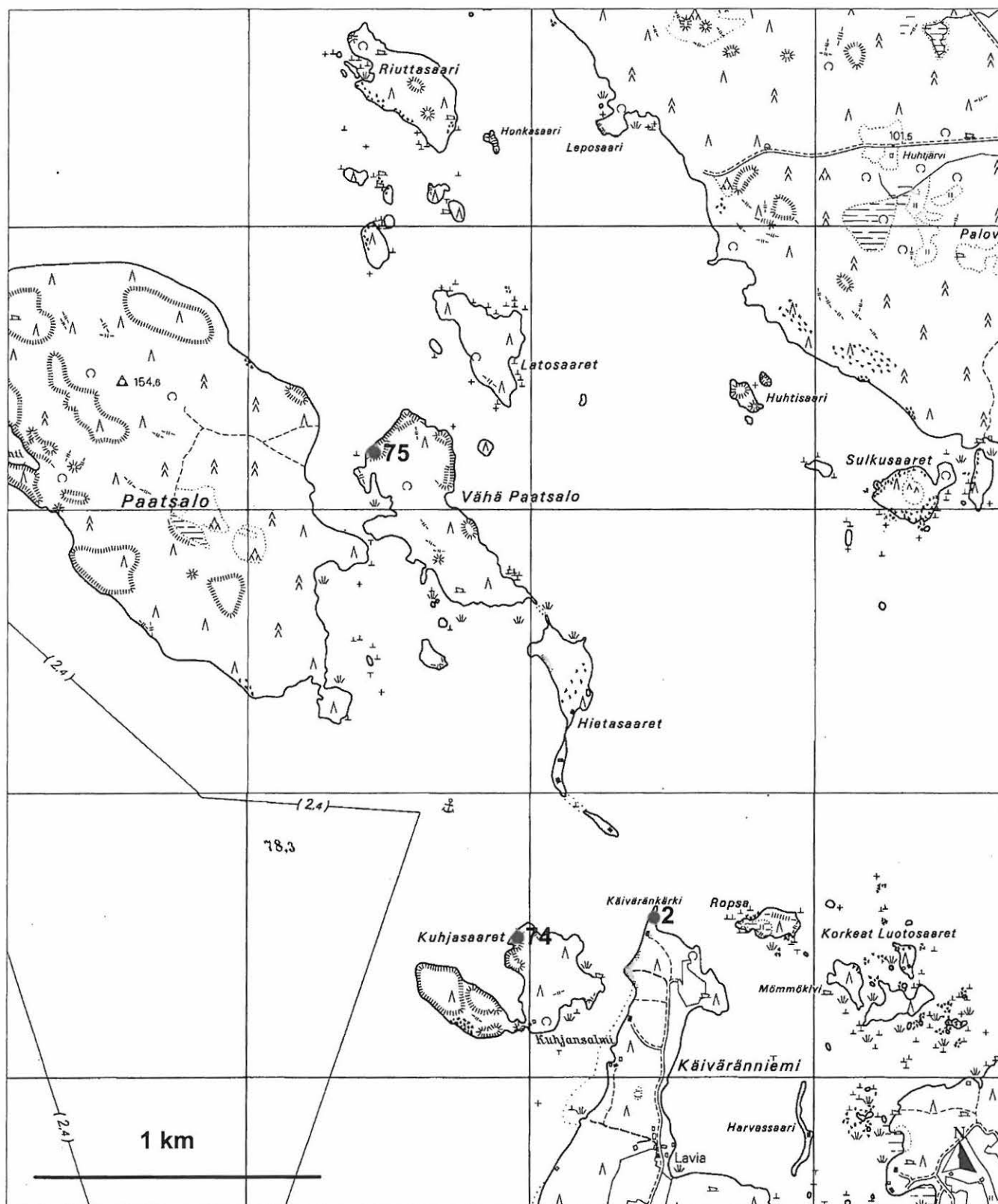


1 Supittu, 83 Naumin leirikeskus, 109 Oratinharju



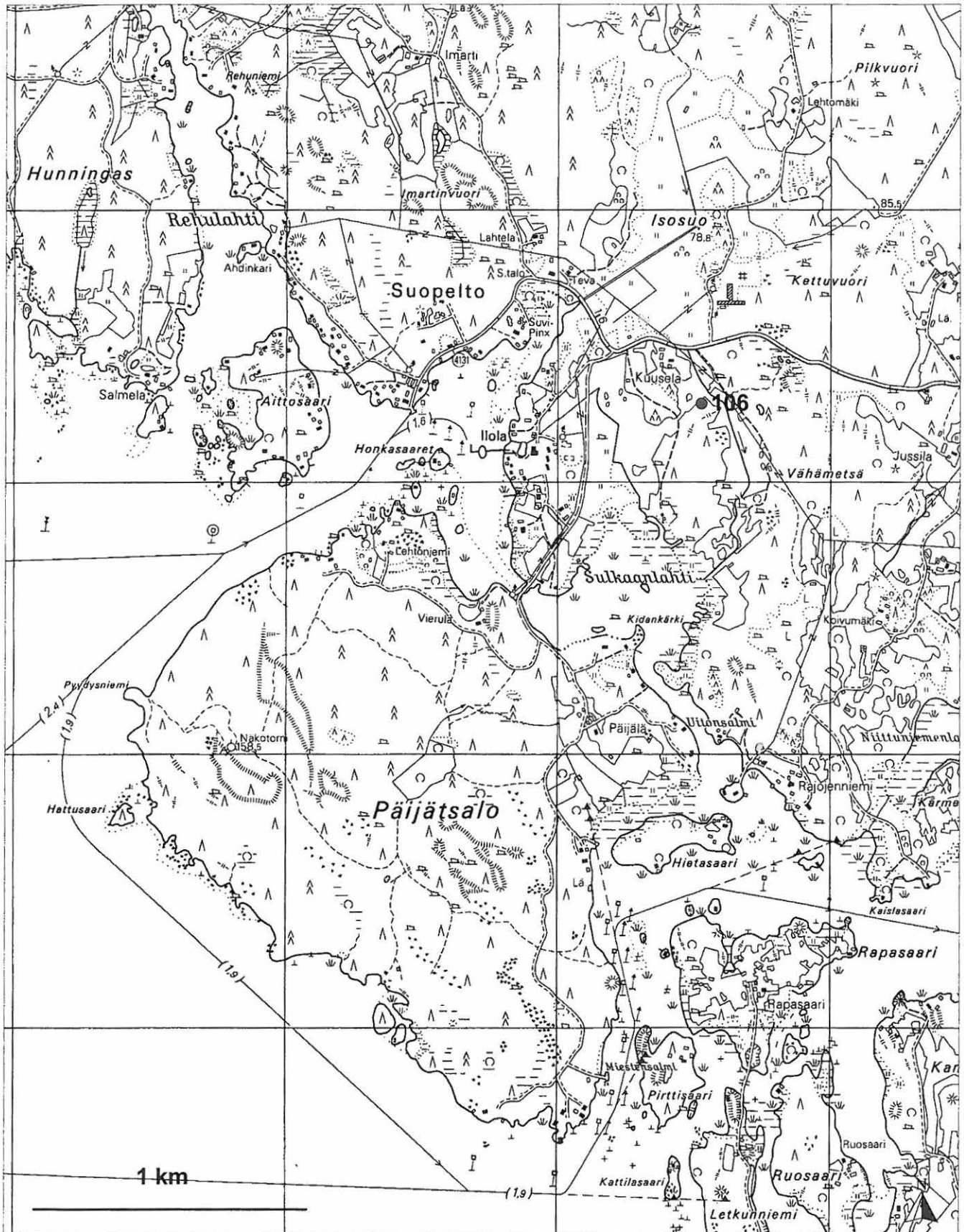
Peruskartta 3121 01 KARILANMAA, 1:20 000 (dig. 1996)

2 Lavia (ei mj), 74 Kuhjasaaret, 75 Vähä Paatsalo



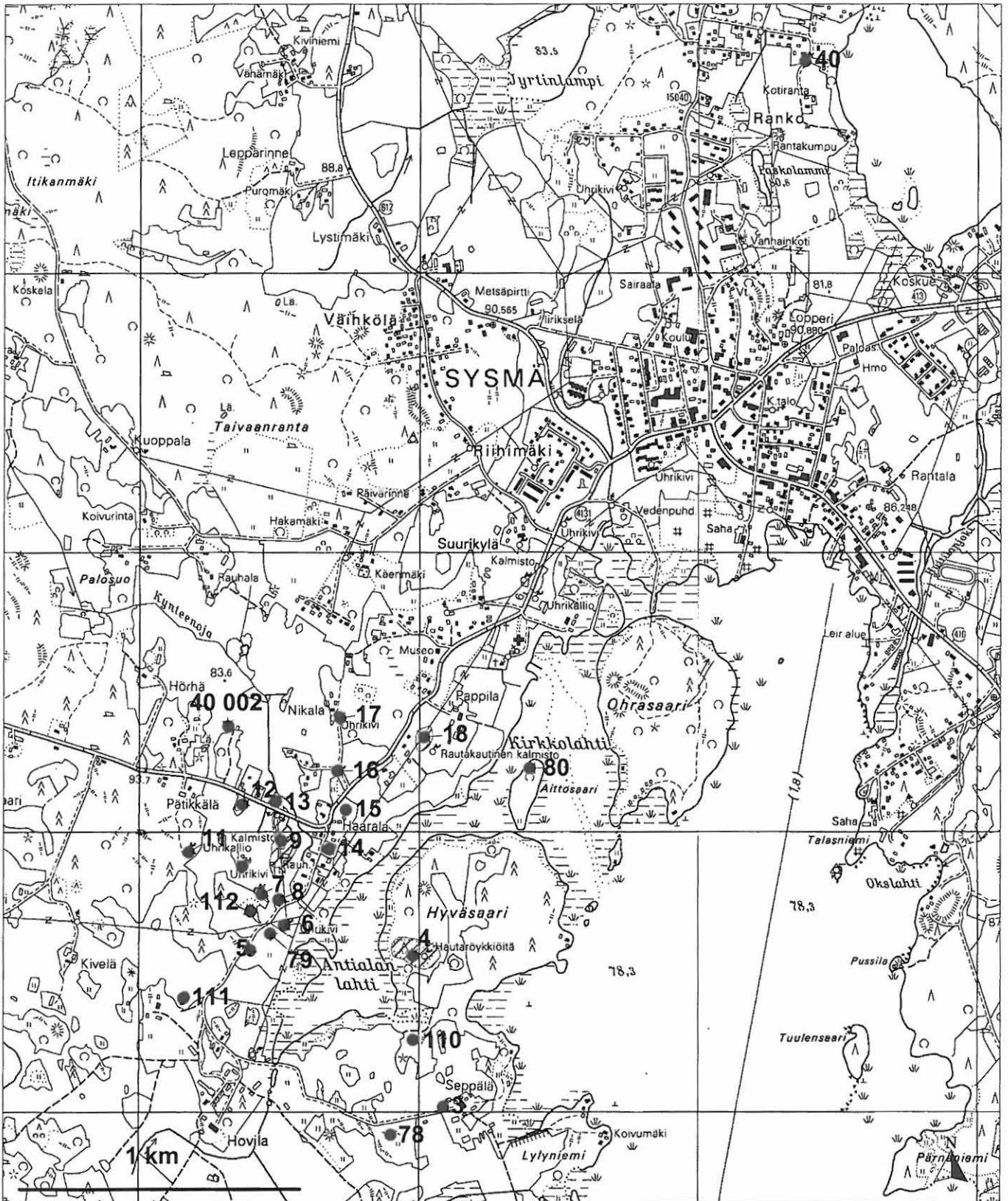
Peruskartta 3121 02 NIKKAROINEN, 1:20 000 (dig. 1996)

106 Kuusela



Peruskartta 3121 03 SYSMÄ 1:20 000 (dig. 1996)

3 Seppälä, 4 Hyväniemi, 5 Niikulanmäki 1, 6 Niikulanmäki 2, 7 Pätikkälä a, 8 Pätikkälä 4,
 9 Pätikkälä b, 10 Pätikkälä, 2, 11 Pätikkälä 11, 12 Pätikkälä 6, 13 Pätikkälä 7, 14 Päivärinnan pelto,
 15 Haaralan hevoshaka, 16 Alhio, 17 Nikala, 18 Pappilanhaka
 40 Ranko, 80 Makasiinisaari/Aittosaari, 40002 Voipala-Lipnanmäki (kätkö KM 12400)



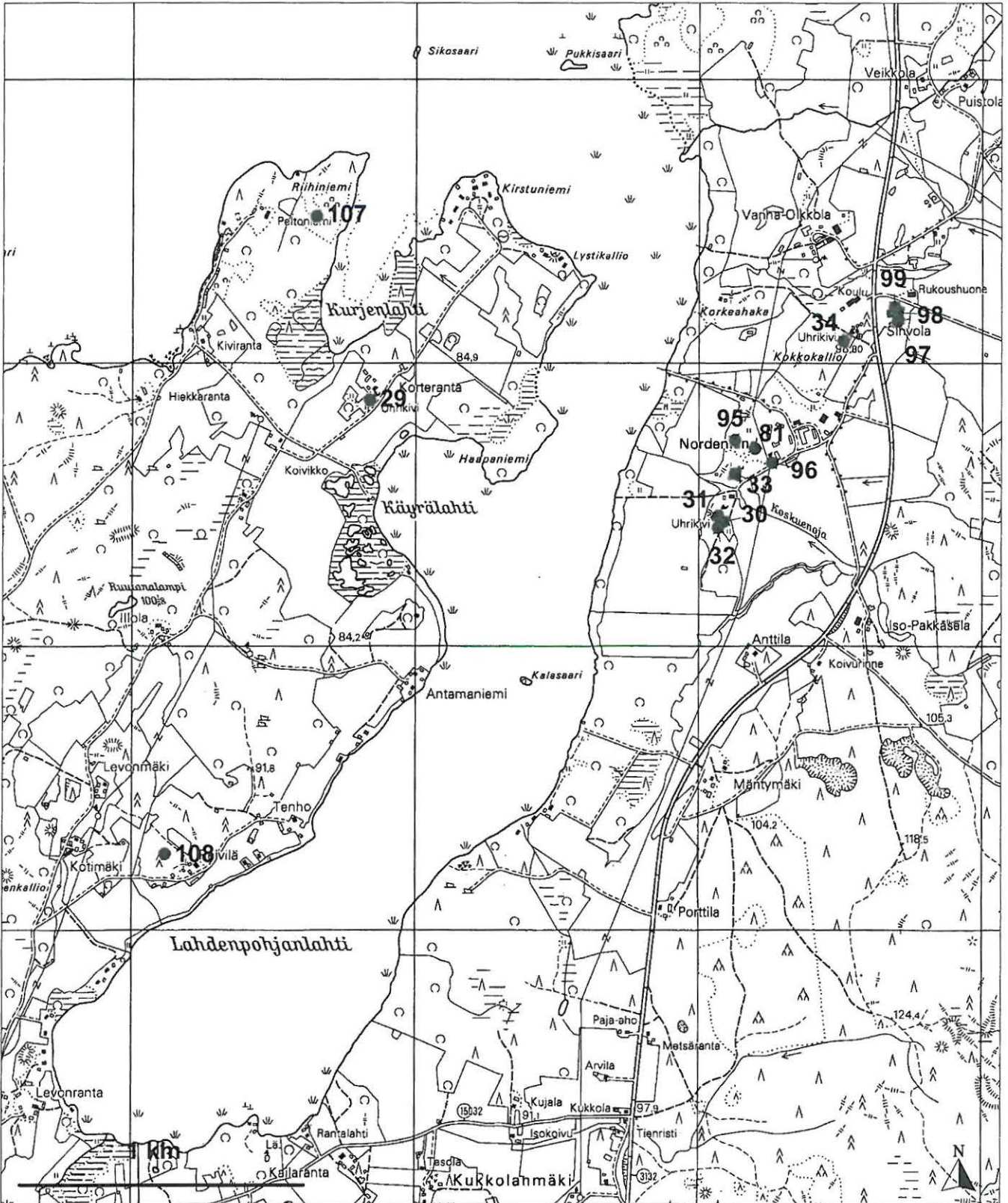
Peruskartta 3121 02 NIKKAROINEN, 3121 03 SYSMÄ, 3121 06 VALITTULA 1:20 000 (dig. 1996)

26 Roni, 27 Hallanharju, 28 Pirttikallio



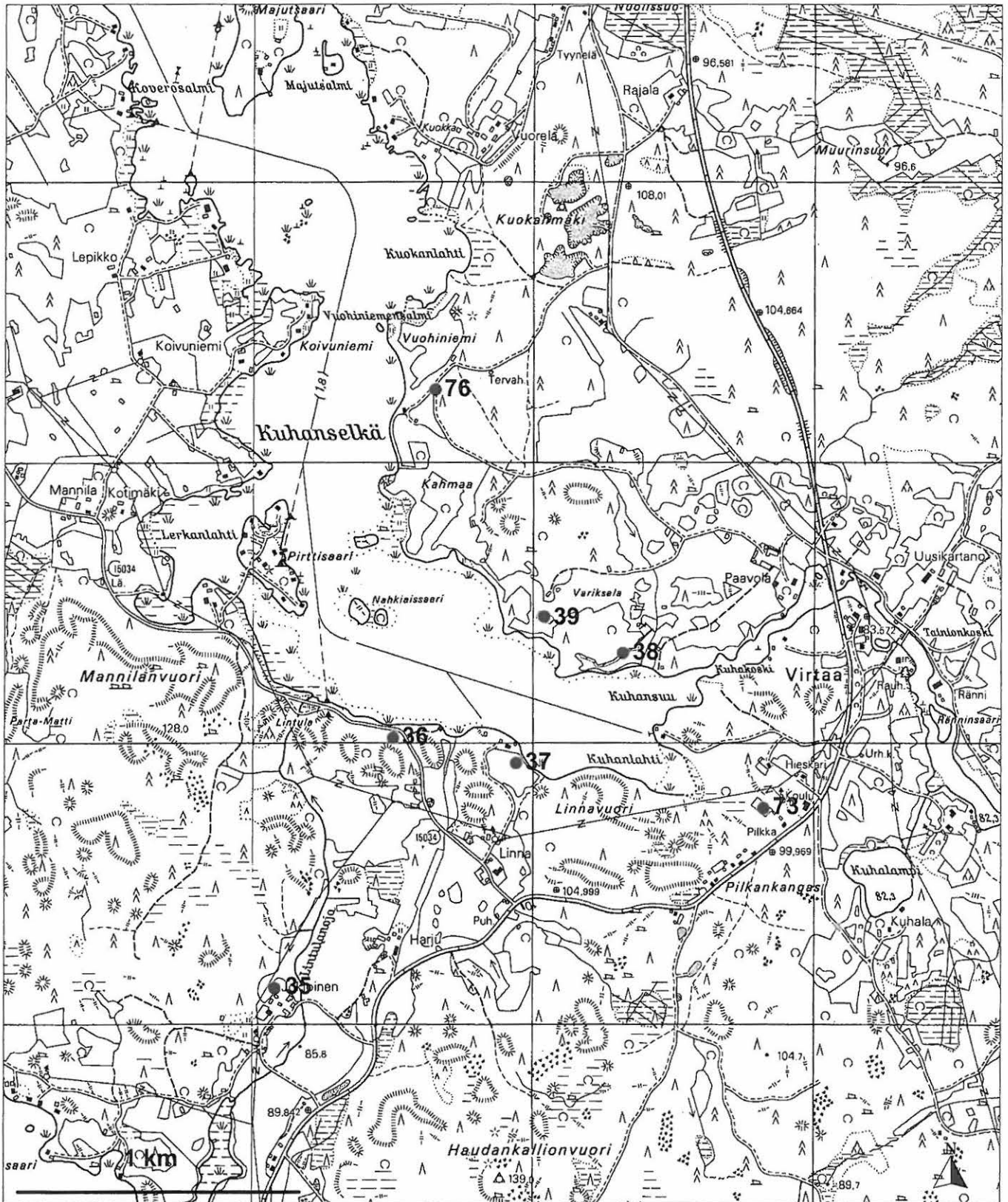
Peruskartta 3121 04 RAVIOSKORPI 1:20 000 (dig. 1996)

29 Korteranta, 30 Koskuenmäki 1, 31 Koskuenmäki 2, 32 Koskuenmäki 3, 33 Koskuenoja,
 34 Nordenlundin hevoshaka, 81 Nordenlundin karjahaka 1, 95-96 Nordenlundin karjahaka 2-3,
 97 - 99 Sihvola 1-2, 107 Riihiniemi, 108 Reivilä



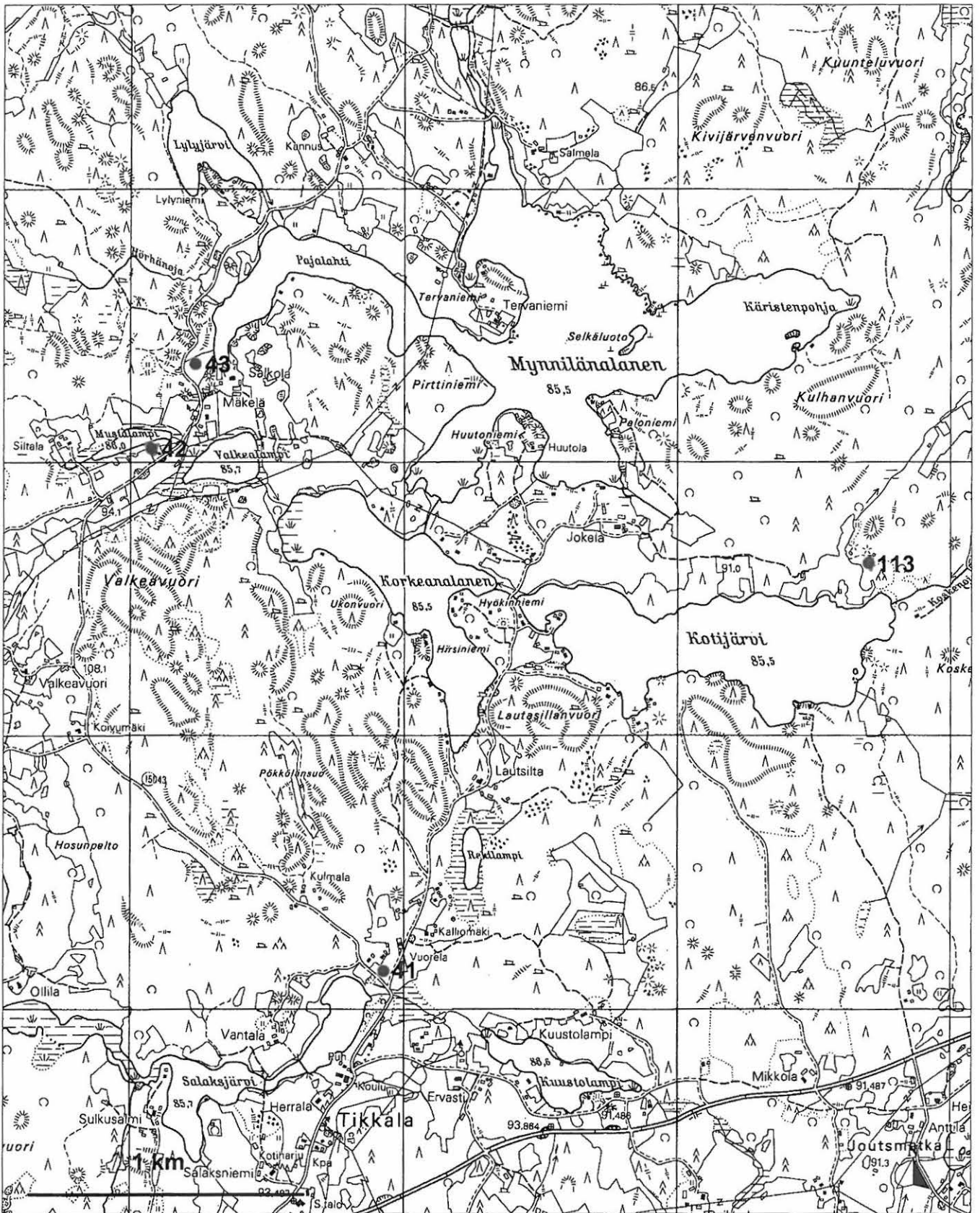
Peruskartta 3121 05 NUORAMOINEN 1:20 000 (dig. 1996)

35 Joki/Jokioinen, 36 Taimistonpelto, 37 Syvälämpelto, 38 Kuanpelto, 39 Variksenpelto,
73 Pilkka, 76 Vuohiniemi



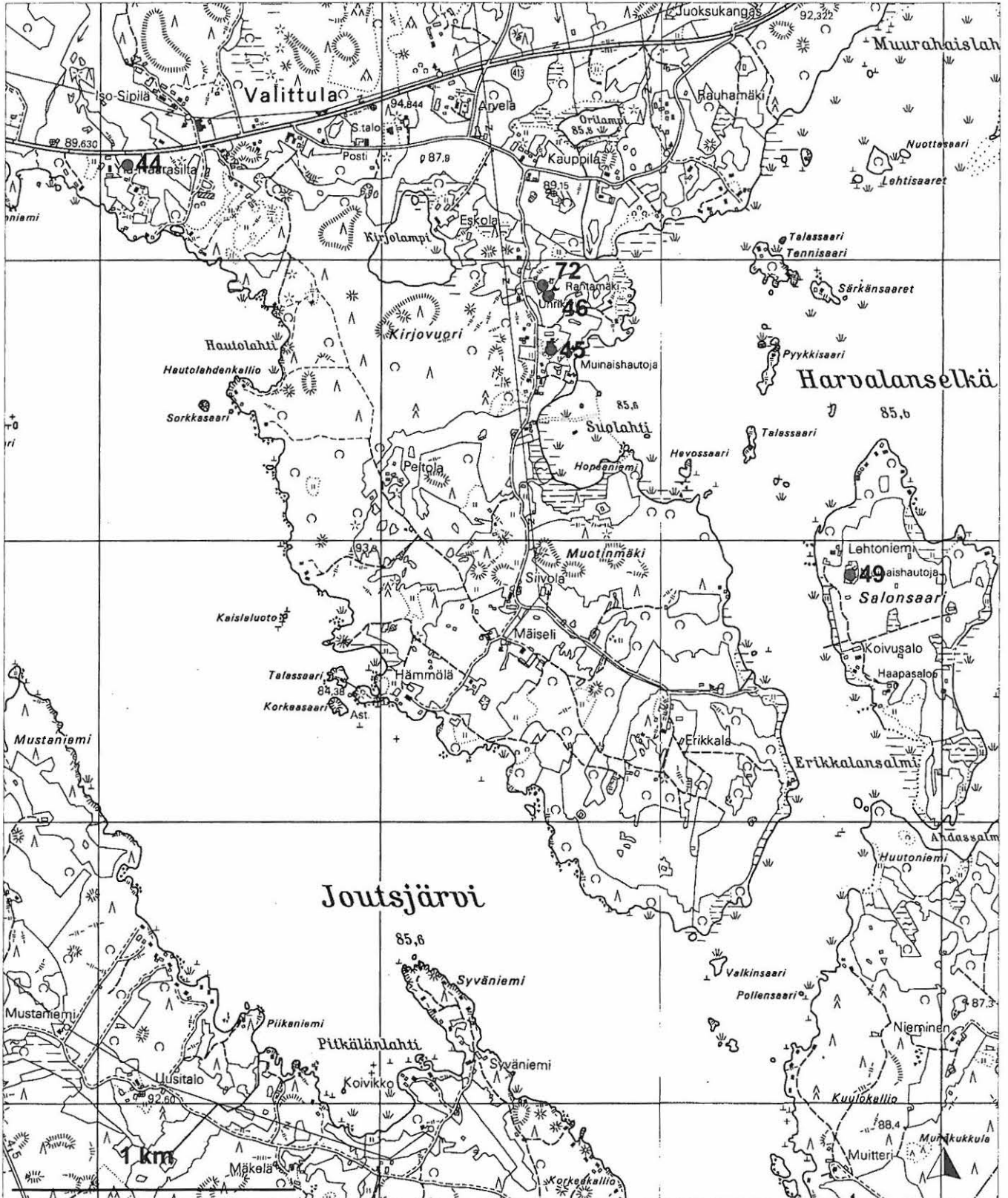
Peruskartta 3121 05 NUORAMOINEN 1:20 000 (dig. 1996)

41 Salaksjärvenpelto, 42 Vanhanpaikanpelto, 43 Pajalahdenpelto, 113 Kotiranta



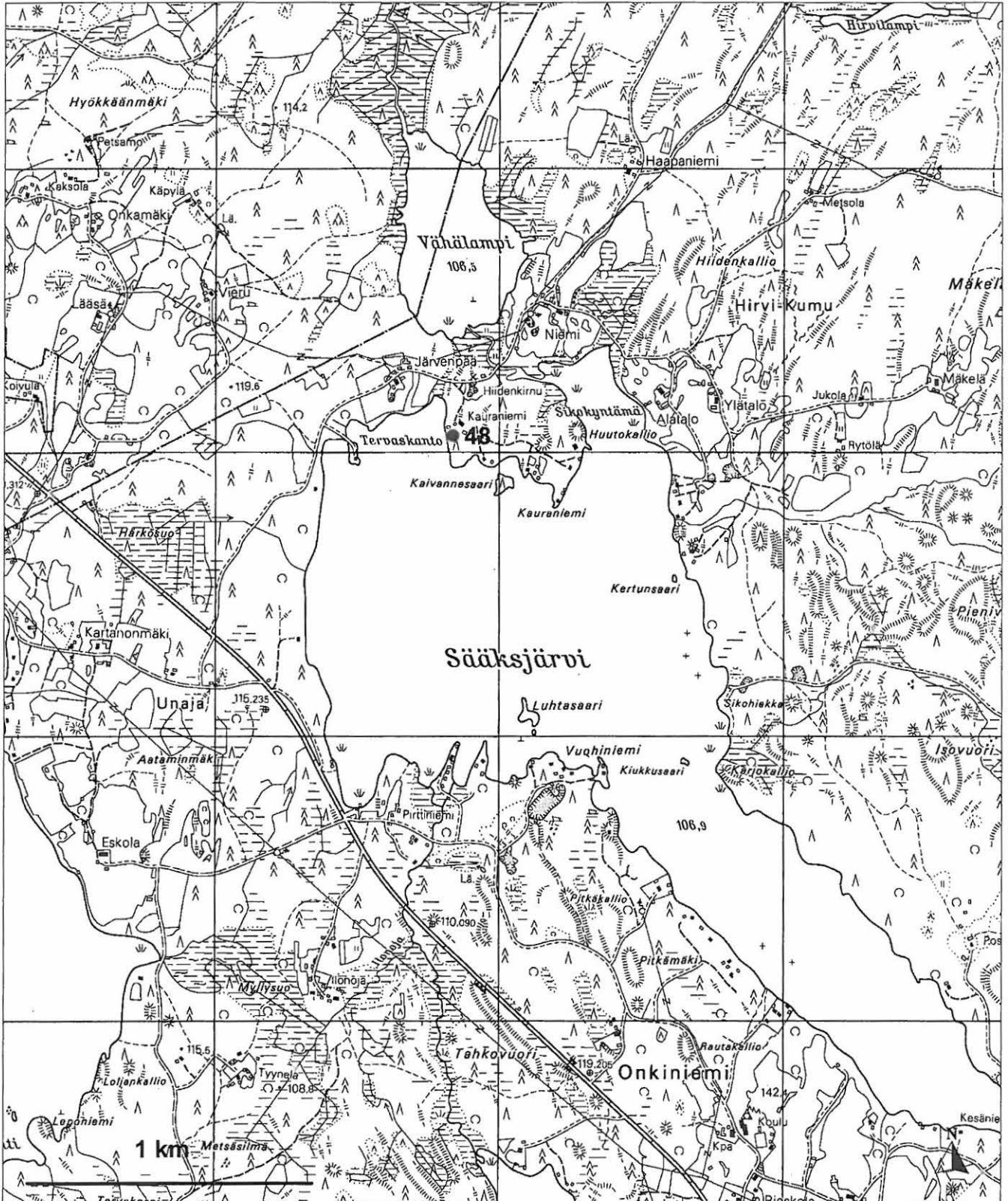
Peruskartta 3121 06 VALITTULA 1:20 000 (dig. 1996)

44 Haarasilta, 45 Valittulan kansakoulu, 46 Rantamäki, 49 Siivolanpelto, 72 Rautamäki



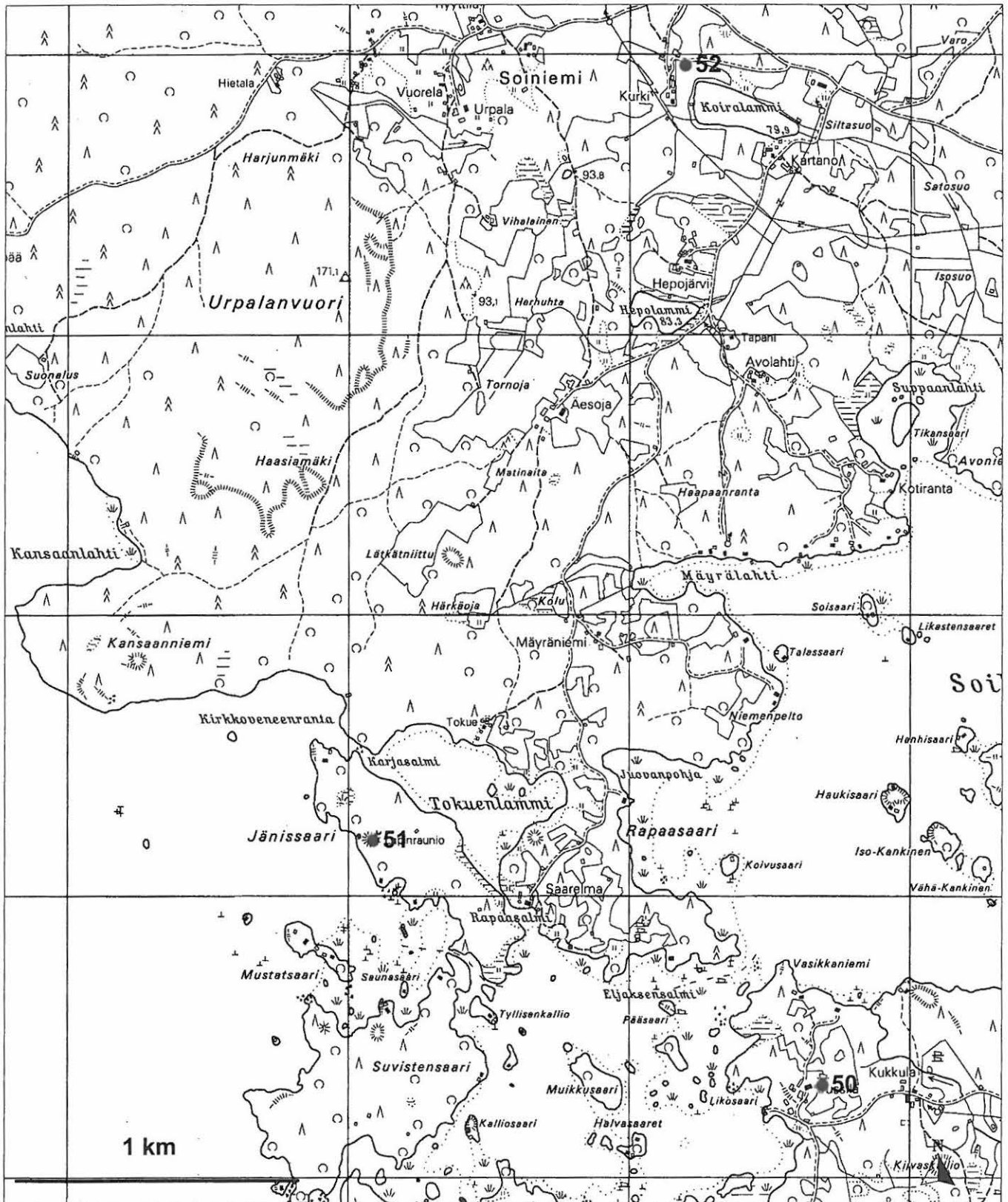
Peruskartta 3121 06 VALITTULA, 3121 09 HOTILA 1:20 000 (dig. 1996)

48 Kauraniemi



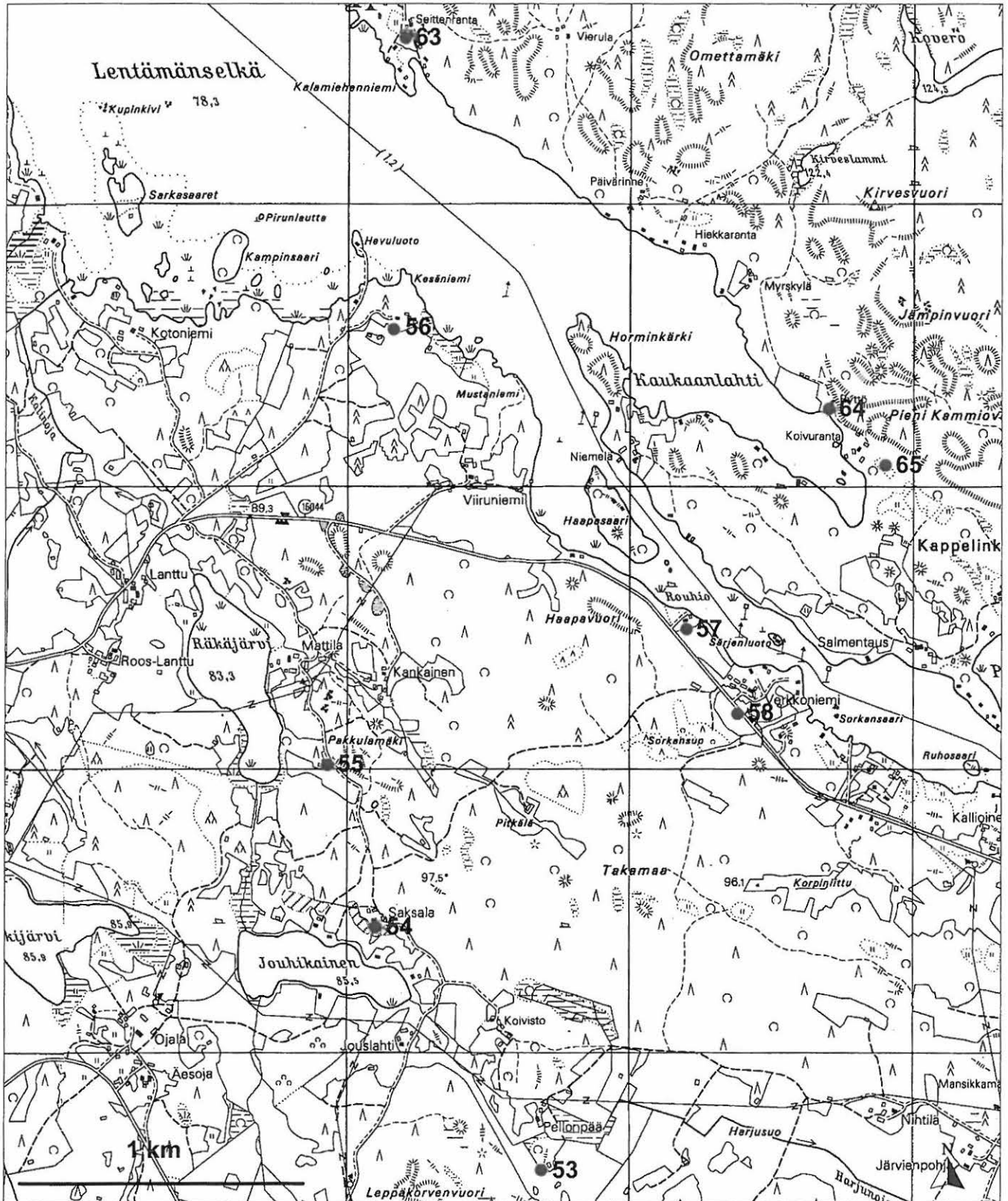
Peruskartta 3121 08 KALHO 1:20 000 (dig. 1996)

50 Tuvantaus, 51 Kuhmukallio, 52 Kurki



Peruskartta 3122 01 VEHKASALO 1:20 000 (dig. 1996)

53 Peräsuo, 54 Saksala, 55 Välimäki, 56 Kesäniemi, 57 Kuismin,
58 Verkkoniemi, 63 Riuttamäki, 64 Rytö, 65 Vuorentaus



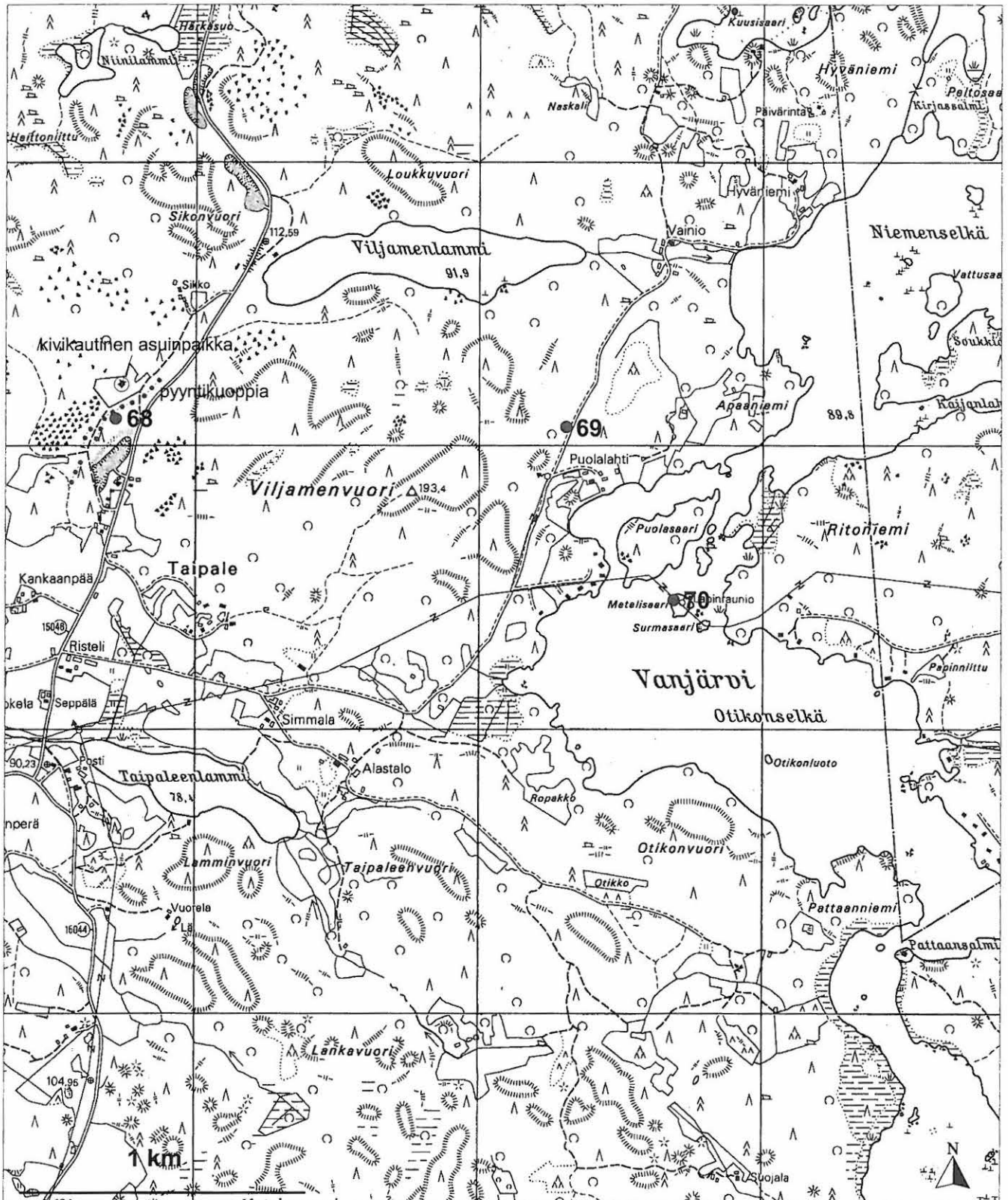
Peruskartta 3122 04 LIIKOLA 1:20 000 (dig. 1996)

59 Kallioniemi, 60 Tervämäki, 61 Kolunrajanpelto, 62 Sillantaus, 66 Mutanen, 67 Simmala



Peruskartta 3122 04 LIIKOLA 1:20 000 (dig. 1996)

68, Suurajo, Risteli, 69 Puolalahti, 70 Metelinsaari



Peruskartta 3122 04 LIIKOLA 1:20 000 (dig. 1996)

NEGATIIVILUETTELO 115946 - 116045

Kuva S.-L. Seppälä 1999

Nro	Kohde	Nimi	Kuvaus
115946	109	Oratinharju	Röykkiö kalliolla. Idästä. 13.9.99.
115947	83	Naumin leirikeskus	Painanne. Piikki Bilundin koekuopan kohdalla. Pohjoisesta. 13.9.99.
115948	3	Seppälä	Kuppikallio. Kaakosta. 14.9.99.
115949	110	Hyväniementie	Kalmistolöytöjä Hyväniemeen vievän tien vasemmassa reunassa kameralaukun kohdalla. Pohjoisesta 14.9.99.
115950	4	Hyväniemi	Panoraama. Röykkiöt metsässä. Kaakosta - etelästä. 14.9.99.
115951	4	Hyväniemi	Panoraama
115952	4	Hyväniemi	Panoraama
115953	4	Hyväniemi	Panoraama
115954	4	Hyväniemi	Röykkiö. Lännestä. 14.9.99.
115955	79	Hovila Nykulla	Kaivausalue 1999 keskellä. Takana Hyväniemi. Lännestä. 14.9.99.
115956	5	Niikulanmäki 1	Edessä kuppikallio. Lännestä. 14.9.99.
115957	5	Niikulanmäki 1	Vasemmalla uhrikallio, keskellä 79 Hovila Nykulla, takana isossa maakivessä 6 Niikulanmäki 2. Lounaasta. 14.9.99.
115958	5	Niikulanmäki 1	Kuppikallio, kaikki kuopat näkyvät. Takimmaisena kallion pinnassa korkeuskiintopisteen tukipiste. Etelästä. 14.9.99.
115959	7	Pätikkälä a	Pieni kuppikivi saarekkeen pohjoisreunassa. Lännestä. 15.9.99.
115960	10	Pätikkälä 2	Kuppikallio. Luoteesta. 15.9.99.
115961	11	Pätikkälä 1	Kuppikivi metsässä, siirretty alkuperäiseltä paikaltaan. Luoteesta. 15.9.99.
115962	8	Pätikkälä 4	Kuppikivi. Lännestä. 15.9.99.
115963	18	Pappilanhaka	Mahdollinen kuppikivi. Pohjoisesta. 15.9.99.
115964	13	Pätikkälä 7	Kuppikallio. Kalliossa myös korkeuskiintopiste. Koillisesta. 15.9.99.
115965	12	Pätikkälä 6	Kuppikallio. Pohjoisesta. 16.9.99.
115966	9	Pätikkälä b	Kuppikivi. Pohjoiskoillisesta. 16.9.99.
115967	17	Nikala	Kuppikivi. Siirretty alkuperäiseltä paikaltaan tien oikealle puolelle. Eteläkaakosta. 16.9.99.
115968	16	Alhio	Kuppikivi pellon kulmassa keskellä. Etelästä. 16.9.99.
115969	15	Haaralan hevoshaka	Kuppikivi hevoshaan keskellä. Koillisesta. 16.9.99.
115970	15	Haaralan hevoshaka	Kuppikivi hevoshassa. Takana maanomistaja, 90-vuotias Helka-Helena Talvitieva. Etelästä. 16.9.99.
115971	14	Päivärinnan pelto	Peloksi raivattu kalmistoa. Helka-Helena Talvitieva peltoon upotetun kuppikiven kohdalla. Pellon nurkassa raivatussa kivikasassa myös kuppikivi. Kaakosta. 16.9.99.
115972	-	Paatsalo	Viljelyröykkiö saareissa. 17.9.99.
115973	75	Vähä Paatsalo	Röykkiö kalliolla. Taustalla Paatsalo ja Päijänne. Kaakosta. 17.9.99.
115974	75	Vähä Paatsalo	Röykkiö kalliolla. Taustalla Paatsalo. Idästä. 17.9.99.
115975	75	Vähä Paatsalo	Röykkiö kalliolla. Lännestä. 17.9.99.
115976	74	Kuhjasaaret	Röykkiö kalliolla. Taustalla Päijänne. Kaakosta. 17.9.99.
115977	74	Kuhjasaaret	Röykkiö kalliolla. Lännestä. 17.9.99.
115978	74	Kuhjasaaret	Röykkiö kalliolla. Koillisesta. 17.9.99.
115979	35	Jokioinen/Joki	Heikki Harju löytöpaikan ja romahtaneen kellarin kohdalla. Leppäahon 1936 kaivauspaikka vasemmalla. Lännestä. 20.9.99.
115980	35	Jokioinen/Joki	Muinajäännös mäntymäessä takapuolella. Koillisesta. 20.9.99.
115981	73	Pilkkä	Kivikautinen asuinpaikka entisessä pellossa. Takana leikkimökki ja ylempänä rinteessä talo. Lännestä. 20.9.99.
115982	14	Päivärinnan pelto	Kuppikivi pellon nurkassa kivikasassa. Lähikuva kupista. Idästä. 20.9.99.
115983	111	Hovila 3	Mahdollinen kuppikallio. Löytöjä Kalle Lappinen osoittaa

			kuppia kallion päällä. Idästä. 20.9.99.
115984	111	Hovila 3	Mahdollinen kuppikallio mäen päällä kalliossa. Koillisesta. 20.9.99.
115985	76	Vuohiniemi	Kivikautinen? löytöpaikka tien risteyksessä. Koillisesta. 20.9.99.
115986	37	Syvälänpelto	Panoraama. Etualalla Syvälänpelto. Mies kivikautisella asuinpaikalla terrasin päällä. Rannassa Tellervo Linna suksen KM 13016 löytöpaikan tienoilla. Takana kivikautiset asuinpaikat vas. 39 Varikselänpelto, oik. 38 Kuhanpelto. Etelästä - kaakosta. 21.9.99.
115987	37	Syvälänpelto	Panoraama
115988	37	Syvälänpelto	Panoraama
115989	36	Taimistonpelto	Kivikautinen asuinpaikka istutuskoivikossa tien vasemmalla puolella. Idästä. 21.9.99.
115990	26	Roni	Vasemmalla Hallanharjaa. Tuhoutunut kivikautinen asuinpaikka talon takana koivikossa vanhan sorakuopan reunassa. Lounaasta. 22.9.99.
115991	32	Koskuenmäki 3	Kuppi kiven kyljessä. Idästä. 22.9.99.
115992	31	Koskuenmäki 2	Kuppikivi. Taustalla Nuoramoisjärveä. Idästä. 22.9.99.
115993	30	Koskuenmäki 1	Etualalla 1999 tutkittu röykkiö. Oikealla takana koivun juurella 31 kuppikivi, vasemmassa reunassa koivun alla röykkiö ja 32 kuppikivi. 22.9.99.
115994	33	Koskuenoja	Mahdollinen kuppikallio. Osa kuopista luontaisia. Koillisesta. 22.9.99.
115995	33	Koskuenoja	Mahdollinen kuppikallio. Taustalla Nuoramoisjärveä. Eteläkaakosta. 22.9.99.
115996	96	Nordenlundin karjahaka 3	Kuppikivi haassa. Etelästä. 22.9.99.
115997	95	Nordenlundin karjahaka 2	Kuppikivi siirtolohkareessa. Kaakosta. 22.9.99.
115998	95	Nordenlundin karjahaka 2	Siirtolohkareen laella neljä kuppia. Idästä. 22.9.99.
115999	81	Nordenlundin karjahaka 1	Siirtolohkareen laella ainakin 102 kuppia. Idästä. 22.9.99
116000	34	Nordenlundin hevoshaka	Kuppikivi haassa. Pohjoisesta. 23.9.99.
116001	34	Nordenlundin hevoshaka	Kuppikivi haan oikeassa reunassa. Itäkoillisesta. 23.9.99.
116002	29	Korteranta	Kuppikivi etualalla. Takana Korterannan tila. Etelästä. 23.9.99.
116003	81	Nordenlundin karjahaka 1	Kuppikivi suuressa siirtolohkareessa keskellä hakaa. Idästä. 23.9.99.
116004	99	Sihvola 3	Kuppikivi sembramännyn alla. Idästä. 23.9.99.
116005	98	Sihvola 2	Kuppikallio keskellä pihaa. Idästä. 23.9.99.
116006	97	Sihvola 1	Kuppikallio aitan alla. Itäkaakosta. 23.9.99.
116007	-	Sihvola	Sihvolassa säilytettävä irrallinen kivi, jonka keskellä kuoppa. 23.9.99.
116008	40	Ranko	Kuppikivi isossa maakivessä tien vasemmassa reunassa. Kaakosta. 24.9.99.
116009	72	Rautamäki	Kuppikallio talon edessä pihassa. Pohjoisluoteesta. 24.9.99.
116010	46	Rantamäki	Kuppikivi pellolla saarekkeen oikeassa reunassa. Taustalla Valittulan entinen kansakoulu. Pohjoisesta. 24.9.99.
116011	44	Haarasilta	Navetan ajosillan kohdalla löytöpaikka KM 17379 ja takana päärakennuksen vasemmalla puolella kumpareen kohdalla löytöpaikka KM 19425. 29.9.99.
116012	49	Siivolanpelto	Salonsaaren röykkiökalmisto ladon oikeanpuolisessa heinikossa maanomistaja Pauli Siivolan kohdalla. Idästä. 29.9.99.
116013	49	Siivolanpelto	Salonsaari. Röykkiökalmisto ladon kohdalla. Lännestä. 29.9.99.
116014	45	Valittulan kansakoulu	Osaksi hävitetty röykkiöalue entisen kansakoulun pihassa. Koivun kohdalla säilynyt röykkiö. Lounaasta. 29.9.99.

116015	43	Pajalahdenpelto	Kivikautinen asuinpaikka pellossa. Etelälounaasta. 29.9.99.
116016	42	Vanhanpaikanpelto	Kivikautinen asuinpaikka talon edessä entisessä peltolohkossa. Koillisesta. 29.9.99.
116017	41	Salaksjärvenpelto	Kivikautinen asuinpaikka pellossa vasemmalla. Kaakosta. 29.9.99.
116018	58	Verkkoniemi	Kivikautinen asuinpaikka pellossa ja pihalla. Etelästä. 30.9.99.
116019	54	Kurasenkuja	Kourutaltan KM 22799 löytöpaikka pellon takareunassa. Pohjoisluoteesta. 30.9.99.
116020	55	Välimäki	Kivikautinen asuinpaikka pellon takareunassa. Kaakosta. 30.9.99.
116021	54	Saksala	Panoraama. Kivikautinen asuinpaikka metsän reunassa ja pellossa. Lännestä. 30.9.99.
116022	54	Saksala	Panoraama. Kivikautinen asuinpaikka metsän reunassa ja pellossa. Lännestä. 30.9.99.
116023	54	Saksala	Panoraama. Kivikautinen asuinpaikka metsän reunassa ja pellossa. Lännestä. 30.9.99.
116024	59	Kallioniemi	Kivikautinen asuinpaikka peltorinteessä. Luoteesta. 4.10.99.
116025	53	Peräsuo	Kivikautinen asuinpaikka pellossa. Luoteesta. 4.10.99.
116026	53	Peräsuo	Koivusen merkitsemä asuinpaikan kohta pellon takanurkassa, epätodennäköinen. Luoteesta. 4.10.99.
116027	68	Suurajo, Risteli	Kivikautinen asuinpaikka pellossa. Kaakosta. 4.10.99.
116028	68	Suurajo, Risteli	Kalle Lappinen pyyntikuopassa 8. Taustalla Suurajon pelto. Kaakosta. 4.10.99.
116029	69	Puolalahti	Eero Siljander mahdollisen röykkiön kohdalla. Lounaasta. 5.10.99.
116030	70	Metelinsaari	Röykkiö Vanjärven saarella. Keskellä sähkölinja. Kaakosta. 6.10.99.
116031	70	Metelinsaari	Vanjärvi. Metelinsaari vasemmassa reunassa. Lännestä. 4.10.99.
116032	68	Suurajo, Risteli	Pyyntikuopat sorakuopan takana kohoavalla harjanteella. Lounaasta. 6.10.99.
116033	63	Riuttamäki	Kivikautinen asuinpaikka pellossa vasemmalla. Taustalla Liikolanlahti. Pohjoisesta. 6.10.99.
116034	62	Sillantaus	Kivikautinen asuinpaikka pellon takareunassa. Idästä. 7.10.99.
116035	67	Simmala	Kivikautinen asuinpaikka pellossa ja kasvimaassa. Idästä. 7.10.99.
116036	66	Mutanen	Kivikautinen asuinpaikka pellossa. Idästä. 7.10.99.
116037	60	Tervämäki	Kivikautinen asuinpaikka pellossa takana erottuvalla harjanteella. Luoteesta. 7.10.99.
116038	50	Tuvantaus	Kivikautinen asuinpaikka pellossa ison lohcareen edessä. 7.10.99.
116039	51	Kuhmukallio	Röykkiö Jänissaaren kalliolla. Lännestä. 8.10.99.
116040	52	Kurki	Kivikautinen asuinpaikka pellon törmässä. Lännestä. 8.10.99.
116041	1	Supittu	Rautakautinen kalmisto pellon takana metsikössä. Etualalla kivikautinen löytöpaikka. Idästä. 12.10.99.
116042	1	Supittu	Rautakautinen kalmisto metsikössä. Itäkaakosta. 12.10.99.
116043	113	Koivuranta	Kuppikivi pihassa. Lännestä. 14.10.99.
116044	40002	Voipala-Lipanmäki	Kätkön KM 12400 löytöpaikka takana keskellä peltoa varjon kohdalla. Länsilounaasta. 14.10.99.
116045	78	Hovila Vasikkahaka	Hovilan Lipolan laidunta. Keskellä 1997-1998 kaivauspaikka. Itäkoillisesta. 14.10.99.

DIALUETTELO 43811 - 43846

Kuvat S.-L: Seppälä 1999

Nro	Kohde	Nimi	Kuvaus
43811	1	Supittu	Röykkiö 2. Taustalla oikealla röykkiö 1. Idästä. 12.10.99.
43812	3	Seppälä	Kuppikallio. Kaakosta. 14.9.99.
43813	7	Pätikkälä a	Pieni kuppikivi saarekkeen pohjoisreunassa. Lännestä. 15.9.99.
43814	9	Pätikkälä b	Kuppikivi. Pohjoiskoillisesta. 16.9.99.
43815	11	Pätikkälä 1	Kuppikivi metsässä, siirretty alkuperäiseltä paikaltaan. Kaakosta. 15.9.99.
43816	12	Pätikkälä 6	Kuppikallio. Pohjoisesta. 16.9.99.
43817	13	Pätikkälä 7	Kuppikallio. Kalliolla korkeuskiintopiste. Koillisesta. 15.9.99.
43818	15	Haaralan hevoshaka	Kuppikivi hevossaassa. Takana maanomistaja, 90-vuotias Helka-Helena Talvitieva. Etelästä. 16.9.99.
43819	18	Pappilanhaka	Mahdollinen kuppikivi. Pohjoisesta. 15.9.99.
43820	29	Korteranta	Kuppikivi etualalla. Takana Korterannan tila. Etelästä. 23.9.99.
43821	31	Koskuenmäki 2	Kuppikivi. Taustalla Nuoramoisjärveä. Idästä. 22.9.99.
43822	35	Jokioinen/Joki	Muinäisjäännös mäntymäen takaosassa. Koillisesta. 20.9.99.
43823	37	Syvälanpelto	Kivikautinen asuinpaikka pellossa. Rannassa Tellervo Linna suksen KM 13016 löytöpaikan tienoilla. Takana kivikautiset asuinpaikat vas. 39 Varikselanpelto, oik. 38 Kuhanpelto. Etelästä - kaakosta. 21.9.99.
43824	38	Kuhanpelto	Kivikautinen asuinpaikka pellon yläreunassa. Etelästä. 21.9.99.
43825	39	Varikselanpelto	Kivikautinen asuinpaikka pellon keskellä. Etelästä. 21.9.99.
43826	49	Siivolanpelto	Salonsaari. Röykkiökalmisto ladon kohdalla. Lännestä. 29.9.99.
43827	61	Kolunrajanpelto	Kivikautinen asuinpaikka peltoterassilla. Lounaasta. 6.10.99.
43828	63	Riuttamäki	Kivikautinen asuinpaikka pellossa vasemmalla. Taustalla Liikolanlahti. Pohjoisesta. 6.10.99.
43829	70	Metelinsaari	Vanjärvi. Metelinsaari vasemmassa reunassa. Lännestä. 4.10.99.
43830	70	Metelinsaari	Röykkiö Vanjärven saarella. Keskellä sähkölinja. Kaakosta. 6.10.99.
43831	74	Kuhjasaaret	Röykkiö kalliolla. Taustalla Päijänne. Koillisesta. 17.9.99.
43832	74	Kuhjasaaret	Röykkiö kalliolla. Lännestä. 17.9.99.
43833	75	Vähä Paatsalo	Röykkiö kalliolla. Taustalla Paatsalo ja Päijänne. Kaakosta. 17.9.99.
43834	75	Vähä Paatsalo	Röykkiö kalliolla. Taustalla Paatsalo. Idästä. 17.9.99.
43835	79	Hovila Nykulla	Kaivausalue 1999 keskellä. Takana Hyväniemi. Lännestä. 14.9.99.
43836	81	Nordenlundin karjahaka 1	Kuppikivi suuressa siirtolohkareessa keskellä hakaa. Idästä. 23.9.99.
43837	81	Nordenlundin karjahaka 1	Siirtolohkareen laella ainakin 102 kuppia. Idästä. 22.9.99
43838	95	Nordenlundin karjahaka 2	Kuppikivi siirtolohkareessa. Kaakosta. 22.9.99.
43839	96	Nordenlundin karjahaka 3	Kuppikivi haassa. Etelästä. 22.9.99.
43840	97	Sihvola 1	Kuppikallio aitan alla. Itäkaakosta. 23.9.99.
43841	98	Sihvola 2	Kuppikallio keskellä pihaa. Idästä. 23.9.99.
43842	106	Kuusela	Ajoitukseltaan ja tarkoitukseltaan tuntematon röykkiö. Etelästä. 15.9.99.
43843	107	Riihiniemi	Historiallinen viljelyröykkiö metsässä. Etelästä. 4.9.99.
43844	109	Oratinharju	Röykkiö kalliolla. Idästä. 13.9.99.
43845	113	Koivuranta	Kuppikivi pihassa. Lännestä. 14.10.99.
43846	40002	Voipala-Lipanmäki	Kalle Lappinen ja löytäjä Onni Jortikan poika osoittaa kätkön KM 12400 löytöpaikkaa keskellä peltoa varjon kohdalla. Koillisesta. 14.10.99.



116041

SYSMÄ 1

Supittu

Rautakautinen kalmisto pellon takana metsikössä. Etualalla kivikautinen löytöpaikka. Idästä.
12.10.99.



116042

SYSMÄ 1

Supittu

Rautakautinen kalmisto metsikössä. Itäkaakosta. 12.10.99.



115948

SYSMÄ 3

Seppälä

Kuppikallio. Kaakosta. 14.9.99.

Sysmän inventointi - S.-L. Seppälä 1999



115950-115953

SYSMÄ 4

Hyväniemi

Panoraama. Röykkiöryhmä metsässä. Kaakosta - etelästä. 14.9.99.

Kuva S.-L. Seppälä



115954
SYSMÄ 4 Hyväniemi
Röykkiö. Länestä. 14.9.99.



115957
SYSMÄ 5 Niikulanmäki 1
Vasemmalla uhrikallio, keskellä 79 Hovila Nykulla, takana isossa maakivessä 6 Niikulanmäki 2.
Lounaasta. 14.9.99.

Sysmän inventointi - S.-L. Seppälä 1999



115958

SYSMÄ 5

Niikulanmäki 1

Kuppikallio, kaikki kuopat näkyvät. Takimmaisena kalliolla korkeuskiintopiste. Etelästä. 14.9.99.



115959

SYSMÄ 7

Pätikkälä a

Pieni kuppikivi saarekkeen pohjoisreunassa. Lännestä. 15.9.99.



115962
SYSMÄ 8 **Pätikkälä 4**
Kuppikivi. Lännestä. 15.9.99.



115966
SYSMÄ 9 **Pätikkälä b**
Kuppikivi. Pohjoiskoillisesta. 16.9.99.



115960
SYSMÄ 10 **Pätikkälä 2**
Kuppikallio. Luoteesta. 15.9.99.



115961
SYSMÄ 11 **Pätikkälä 1**
Kuppikivi metsässä, siirretty alkuperäiseltä paikaltaan. Luoteesta. 15.9.99.



115965
SYSMÄ 12 **Pätikkälä 6**
Kuppikallio. Pohjoisesta. 16.9.99.



115964
SYSMÄ 13 **Pätikkälä 7**
Kuppikallio. Kalliossa myös korkeuskiintopiste. Koillisesta. 15.9.99.



115971

SYSMÄ 14

Päivärinnan pelto

Pelloksi raivattu kalmistoa. Helka-Helena Talvitieva peltoon upotetun kuppikiven kohdalla. Pellon nurkassa raivatussa kivikasassa myös kuppikivi. Kaakosta. 16.9.99.



115982

SYSMÄ 14

Päivärinnan pelto

Kuppikivi pellon nurkassa kivikasassa. Lähikuva kupista. Idästä. 20.9.99.



115969
SYSMÄ 15 **Haaralan hevoshaka**
Kuppikivi hevoshaan keskellä. Koillisesta. 16.9.99.



115970
SYSMÄ 15 **Haaralan hevoshaka**
Kuppikivi hevoshassa. Takana maanomistaja, 90-vuotias Helka-Helena Talvitieva. Etelästä.
16.9.99.



115968

SYSMÄ 16

Alhio

Kuppikivi pellon kulmassa keskellä. Etelästä. 16.9.99.



115967

SYSMÄ 17

Nikala

Kuppikivi. Siirretty alkuperäiseltä paikaltaan tien oikealle puolelle. Eteläkaakosta. 16.9.99.



115963
SYSMÄ 18 Pappilanhaka
Mahdollinen kuppikivi. Pohjoisesta. 15.9.99.



115990
SYSMÄ 26 Roni
Vasemmalla Hallanharjua. Tuhoutunut kivikautinen asuinpaikka talon takana koivikossa vanhan sorakuopan reunassa. Lounaasta. 22.9.99.

Sysmän inventointi - S.-L. Seppälä 1999



116002

SYSMÄ 29

Korteranta

Kuppikivi etualalla. Takana Kortterannan tila. Etelästä. 23.9.99.



115993

SYSMÄ 30

Koskuenmäki 1

Etualalla 1999 tutkittu röykkiö. Oikealla takana koivun juurella 31 kuppikivi, vasemmassa reunassa koivun alla röykkiö ja 32 kuppikivi. 22.9.99.

Sysmän inventointi - S.-L. Seppälä 1999



115992

SYSMÄ 31

Koskuenmäki 2

Kuppikivi, Taustalla Nuoramoisjärveä. Idästä. 22.9.99.



115991

SYSMÄ 32

Koskuenmäki 3

Kuppi kiven kyljessä. Idästä. 22.9.99.



115994

SYSMÄ 33

Koskuenoja

Mahdollinen kuppikallio. Osa kuopista luontaisia. Koillisesta. 22.9.99.



115995

SYSMÄ 33

Koskuenoja

Mahdollinen kuppikallio. Taustalla Nuoramoisjärveä. Eteläkaakosta. 22.9.99.



116000
SYSMÄ 34 Nordenlundin hevoshaka
Kuppikivi haassa. Pohjoisesta. 23.9.99.



116001
SYSMÄ 34 Nordenlundin hevoshaka
Kuppikivi haan oikeassa reunassa. Itäkoillisesta. 23.9.99.

Sysmän inventointi - S.-L. Seppälä 1999



115979

SYSMÄ 35

Jokioinen/Joki

Heikki Harju löytöpaikan ja romahtaneen kellarin kohdalla. Leppäahon 1936 kaivauspaikka vasemmalla. Lännestä. 20.9.99.



115980

SYSMÄ 35

Jokioinen/Joki

Muinaisjännös mäntymäessä takapuolella. Koillisesta. 20.9.99.



115989

SYSMÄ 36

Taimistonpelto

Kivikautinen asuinpaikka istutusköivikossa tien vasemmalla puolella. Idästä. 21.9.99.

Sysmän inventointi - S.-L. Seppälä 1999



115986 - 115988

SYSMÄ 37

Syvälänpelto

Panoraama. Etualalla Syvälänpelto. Mies kivikautisella asuinpaikalla terassin päällä. Rannassa Tellervo Linna suksen KM 13016 löytöpaikan tienoilla. Takana kivikautiset asuinpaikat vas. 39 Varikselanpelto, oik. 38 Kuhanpelto. Etelästä - kaakosta. 21.9.99.

Kuva S.-L. Seppälä



116008

SYSMÄ 40

Ranko

Kuppikivi isossa maakivessä tien vasemmassa reunassa. Kaakosta. 24.9.99.



116016

SYSMÄ 42

Vanhanpaikanpelto

Kivikautinen asuinpaikka talon edessä entisessä peltolohkossa. Koillisesta. 29.9.99.

Sysmän inventointi - S.-L. Seppälä 1999



116015

SYSMÄ 43

Pajalahdenpelto

Kivikautinen asuinpaikka pellossa. Etelälounaasta. 29.9.99.



116011

SYSMÄ 44

Haarasilta

Navetan ajosillan kohdalla löytöpaikka KM 17379 ja takana päärakennuksen vasemmalla puolella kumpareen kohdalla löytöpaikka KM 19425. 29.9.99.

Sysmän inventointi - S.-L. Seppälä 1999



116014

SYSMÄ 45

Valittulan kansakoulu

Osaksi hävitetty röykkiöalue entisen kansakoulun pihassa. Koivun kohdalla säilynyt röykkiö.
Lounaasta. 29.9.99.



116010

SYSMÄ 46

Rantamäki

Kuppikivi pellolla saarekkeen oikeassa reunassa. Taustalla Valittulan entinen kansakoulu. Pohjoisesta. 24.9.99.

Sysmän inventointi - S.-L. Seppälä 1999



116012

SYSMÄ 49

Siivolanpelto

Salonsaaren röykkiökalmisto ladon oikeanpuolisessa heinikossa maanomistaja Pauli Siivolan kohdalla. Idästä. 29.9.99.



116038

SYSMÄ 50

Tuvantaus

Kivikautinen asuinpaikka pellossa ison lohkaréen edessä. 7.10.99.



116039
SYSMÄ 51 **Kuhmukallio**
Röytkiö Jänissaaren kalliolla. Länestä. 8.10.99.



116040
SYSMÄ 52 **Kurki**
Kivikautinen asuinpaikka pellon törmässä. Länestä. 8.10.99.

Sysmän inventointi - S.-L. Seppälä 1999



116025

SYSMÄ 53

Peräsuo

Kivikautinen asuinpaikka pellossa. Luoteesta. 4.10.99.



116019

SYSMÄ 55

Kurasenkuja

Kourutaltan KM 22799 löytöpaikka pellon takareunassa. Pohjoisluoteesta. 30.9.99.

Sysmän inventointi - S.-L. Seppälä 1999



116021- 116023

SYSMÄ 54

Saksala

Panoraama. Kivikautinen asuinpaikka metsän reunassa ja pellossa. Lännestä. 30.9.99.

Kuva S.-L. Seppälä



116020

SYSMÄ 55

Välimäki

Kivikautinen asuinpaikka pellon takareunassa. Kaakosta. 30.9.99.

Sysmän inventointi - S.-L. Seppälä 1999



116018

SYSMÄ 58

Verkkoniemi

Kivikautinen asuinpaikkaa pellossa ja pihalla. Etelästä. 30.9.99.



116037

SYSMÄ 60

Tervämäki

Kivikautinen asuinpaikka pellossa takana erottuvalla harjanteella. Luoteesta. 7.10.99.



116034

SYSMÄ 62

Sillantaus

Kivikautinen asuinpaikka pellon takareunassa. Idästä. 7.10.99.



116033

SYSMÄ 63

Riuttamäki

Kivikautinen asuinpaikka pellossa vasemmalla. Taustalla Liikolanlahti. Pohjoisesta. 6.10.99.



116036

SYSMÄ 66

Mutanen

Kivikautinen asuinpaikka pellossa. Idästä. 7.10.99.



116035

SYSMÄ 67

Simmala

Kivikautinen asuinpaikka pellossa ja kasvimaassa. Idästä. 7.10.99.



116028

SYSMÄ 68

Suurajo, Risteli

Kalle Lappinen pyyntikuopassa 8. Taustalla Suurajon pelto. Kaakosta. 4.10.99.



116032

SYSMÄ 68

Suurajo, Risteli

Pyyntikuopat sorakuopan takana kohoavalla harjanteella. Lounaasta. 6.10.99.



116030

SYSMÄ 70

Metelinsaari

Röykkiö Vanjärven saarella. Kesällä sähkölinja. Kaakosta. 6.10.99.



116031

SYSMÄ 70

Metelinsaari

Vanjärvi. Metelinsaari vasemmassa reunassa. Lännestä. 4.10.99.

Sysmän inventointi - S.-L. Seppälä 1999



116009

SYSMÄ 72

Rautamäki

Kuppikallio talon edessä pihassa. Pohjoisluoteesta. 24.9.99.



115981

SYSMÄ 73

Pilkkä

Kivikautinen asuinpaikka entisessä pellossa. Takana leikkimökki ja ylempänä rinteessä talo. Lännestä. 20.9.99.



115976

SYSMÄ 74

Kuhjasaaret

Röykkiö kalliolla. Taustalla Päijänne. Kaakosta. 17.9.99.



115978

SYSMÄ 74

Kuhjasaaret

Röykkiö kalliolla. Koillisesta. 17.9.99.



115973

SYSMÄ 75

Vähä Paatsalo

Röykkiö kalliolla. Taustalla Paatsalo ja Päijänne. Kaakosta. 17.9.99.



115974

SYSMÄ 75

Vähä Paatsalo

Röykkiö kalliolla. Taustalla Paatsalo. Idästä. 17.9.99.



115985

SYSMÄ 76

Vuohiniemi

Kivikautinen? löytöpaikka tien risteyksessä. Koillisesta. 20.9.99.



116045

SYSMÄ 78

Hovila

VASIKKATILAKA

Hovilan Lipolan laidunta. Keskellä 1997-1998 kaivauspaikka. Itäkoillisesta. 14.10.99.

Sysmän inventointi - S.-L. Seppälä 1999



115955

SYSMÄ 79

Hovila Nykulla

Kaivausalue 1999 kesällä. Takana Hyväniemi. Lännestä. 14.9.99.



115999

SYSMÄ 81

Nordenlundin karjahaka 1

Siirtolohkareen laella ainakin 102 kuppia. Idästä. 22.9.99

Sysmän inventointi - S.-L. Seppälä 1999



116003

SYSMÄ 81

Nordenlundin karjahaka 1

Kuppikivi suuressa siirtolohkareessa keskellä hakaa. Idästä. 23.9.99.



115947

SYSMÄ 83

Naumin leirikeskus

Painanne. Piikki Bilundin koekuopan kohdalla. Pohjoisesta. 13.9.99.



115997
SYSMÄ 95 Nordenlundin karjahaka 2
Kuppikivi siirtolohkareessa. Kaakosta. 22.9.99.



115998
SYSMÄ 95 Nordenlundin karjahaka 2
Siirtolohkareen laella neljä kuppia. Idästä. 22.9.99.



115996
SYSMÄ 96 **Nordenlundin karjahaka 3**
Kuppikivi haassa. Etelästä. 22.9.99.



116006
SYSMÄ 97 **Sihvola 1**
Kuppikallio aitan alla. Itäkaakosta. 23.9.99.



116005
SYSMÄ 98 **Sihvola 2**
Kuppikallio keskellä pihaa. Idästä. 23.9.99.



116004
SYSMÄ 99 **Sihvola 3**
Kuppikivi sembramännyn alla. Idästä. 23.9.99.



115946
SYSMÄ 109 **Oratinharju**
Röykkiö kalliolla. Idästä. 13.9.99.



115949
SYSMÄ 110 **Hyväniementie**
Hauta tai kalmisto Hyväniemeen vievän tien vasemmassa reunassa kameralaukun kohdalla.
Pohjoisesta 14.9.99.

Sysmän inventointi - S.-L. Seppälä 1999



115983

SYSMÄ 111

Hovila 3

Mahdollinen kuppikallio. Löytäjä Kalle Lappinen osoittaa kuppia kallion päällä. Idästä. 20.9.99.



116043

SYSMÄ 113

Koivuranta

Kuppikivi pihassa. Pohjoisesta. 14.10.99.



116044

SYSMÄ 78104002 Lipanmäki

Kätkön KM 12400 löytöpaikka takana keskellä peltoa varjon kohdalla. Länsilounaasta. 14.10.99.



116007

SYSMÄ Sihvola

Mahdollinen kuppikiven kappale/myllynkivi Sihvolan pihalla. 23.9.99.