

## JOHDANTO

Turun yliopiston arkeologian oppiaine suoritti professori Unto Salon johdolla Säskylän kunnan alueella kuuden viikon ajan arkeologisia kenttätöitä touko-kesäkuussa 1988. Kahden ensimmäisen viikon aikana inventointiin Säskylän Pyhäjoen kylän alueella. Pyhäjoen kylän alueella tarkastettiin kaksi ennalta tunnettua rautakautista kalmistoa. Ketola-Vainion Riihimäki ja Luukelan Kellarimäki. Ketola-Vainion Riihimäki jäi edelleen epävarmaksi rautakautiseksi kalmistoksi. Uusia muinaisjäännöksiä löydettiin läheltä Luukelan Kellarimäkeä Tupamäki (rautakautinen kalmisto) ja Vainio-Ketolan mailta Nuorakeraaminen asuinpaikka. Möys joitakin irtolöytöjä löytyi pelloilta.

Säskylän kunta palkkasi inventointiin yhden säskyläläisen nuoren. Säskylän kunta hoiti myös kaivausjohtajan ja teknisenapilaisen palkanmaksut sekä materiaali ym kustannukset.

Inventoijina toimivat Huk. Eeva Raike ja fil.yo. Harto Roth.

U  
 ESTIHISTORIALLISEN KOHTEEN TARKASTUS

Tarkastanut Raike & Roth Aika \_\_\_\_\_

Kohde Mahd. kalmisto Kunta Säkylä

Ajoitus \_\_\_\_\_ Alue Pyhäjoki

Nimi Riihimäki

Mj-rekisteri n:o \_\_\_\_\_

Mj-luokka II-luokka

Peruskartta (n:o, nimi, vuosi) 1133 12

Peruskoordinaatit: x = 6768 18, y = 575 50, z = noin 55 m mpy

Yhtenäiskoordinaatit: p = \_\_\_\_\_, i = \_\_\_\_\_, k = \_\_\_\_\_

Suunta ja etäisyys kirkosta tms. \_\_\_\_\_

Mj:n laajuus (alueen rajakoordinaatit lisäykseen) \_\_\_\_\_

Kylä, kaupunginosa Pyhäjoki

Alue (kylän osa, kortteli tms.) \_\_\_\_\_

Tila, palsta, tontti tms.; RN:o; paikan lähempi nimi Riihimäki

Rn.1:82

Omistaja, vuokraaja, osoite, puhelin Markula Pyhäjoki, Säkylä

Aikaisemmat tiedot (verfikaatit, tarkastukset, tutkimukset, mj-luettelot, kirjallisuutta) U. Salo, Tarkastuskertomus vuodelta 1964

Aikaisemmat löydöt (museonumerot) Jalkapöydänluita löydetty paikalta

Vuonna 1940

Tarkastuslöydöt \_\_\_\_\_

Liitteet: peruskarttaote, muita karttoja 1 peruskarttaote  
valokuvat neg. 16179-1618016184-16190, diat n:o 202:1-2

Tarkastuksen aihe Kesän 1988 inventoinnin tarkoituksena oli tarkastaa  
tunnetut pyhäjoen muinaisjäännökset ja yrittää etsiä uusia.  
Koska Vainio-Ketolan Riihimäestä ei ollut varmoja tietoja,  
halusimme selvittää sen luonteen.

Ympäristö (rakennukset, tiet, vesistöt, hiekkakuopat ym.; karttaluonnos, mikäli muutoksia peruskartasta) Riihimäellä on sen SF rinteellä vanha suuli.  
Suulin ja oletetun kalmistoalueen erottaa toisistaan peltotie.  
Mahdollisen kalmistoalueen reunaan on rakennettu 1950-luvulla  
AIV-rehusäiliö. Tämän säiliön rakentamisen yhteydessä löydet-  
tiin jalkapöydän luita, jotka ovat kylläkin hävinneet.

Riihimäki on saanut nimensä viidestä ns. riiehenpohjasta, jotka  
nykyisin näyttävät kivikasoilta.

Kohteen kuvaus (maaston laatu: peltö, metsä, ranta tms.; Muoto: mäki, rinne tms.

Maaperä: Kasvillisuus. Huomiot kohteesta. Aikaisemmin tutkittu osa. Koekuopat jne.,

Muutokset aikaisemmasta. Nykyinen kunto.) Riihimäki on peltojen saartama

pieni mäki, jolla kasvaa vadelpensaita. Mäelle tuotu ns.

riiehenpohjien päälle lisää kiviä pelloilta.

Mäelle tehtiin yksi iso ja pari pienempää koekuoppaa. Suuri

koekuoppa tehtiin AIV-säiliön koillispuolelle, josta perimätiedon

mukaan luut löytyivät. Koekuoppa tehtiin T-muotoiseksi NW-SE

suuntaisesti 1.5 metriä ja NE-SW suuntaisesti 1.5 metriä.

Koekuopan leveys 0.5 metriä. Pienemmät koekuopat tehtiin kivi-  
kasojen keskelle.

Riihimäeltä ei löydetty mitään kalmistoon viittaavaa, mutta paikkana se sopisi hyvin rautakautiseksi kalmistoksi. Paikka on samantapainen kuin Luukelan Kellarimäen kalmisto ja Tupamäen kalmisto. Sitä voidaan kuitenkin mielestäni pitää vielä mahdollisena rautakautisena kalmistona.

Alue on sen verran kaukana asutuksesta, ettei sitä uhkaa lähiaikoina rakentaminen.

Alueen laajuuden arviointiperuste

Luokitusehdotus perusteluineen Alueella mahdollinen kalmisto, jota ei vielä havaittu kenttätöillä.

Ehdotus suoja-alueeksi perusteluineen

Havaintomahdollisuudet

Opas

Rauhoitustoimenpiteet maastossa (yhteys maanomistajaan, kiireelliset ilmoitukset jne)

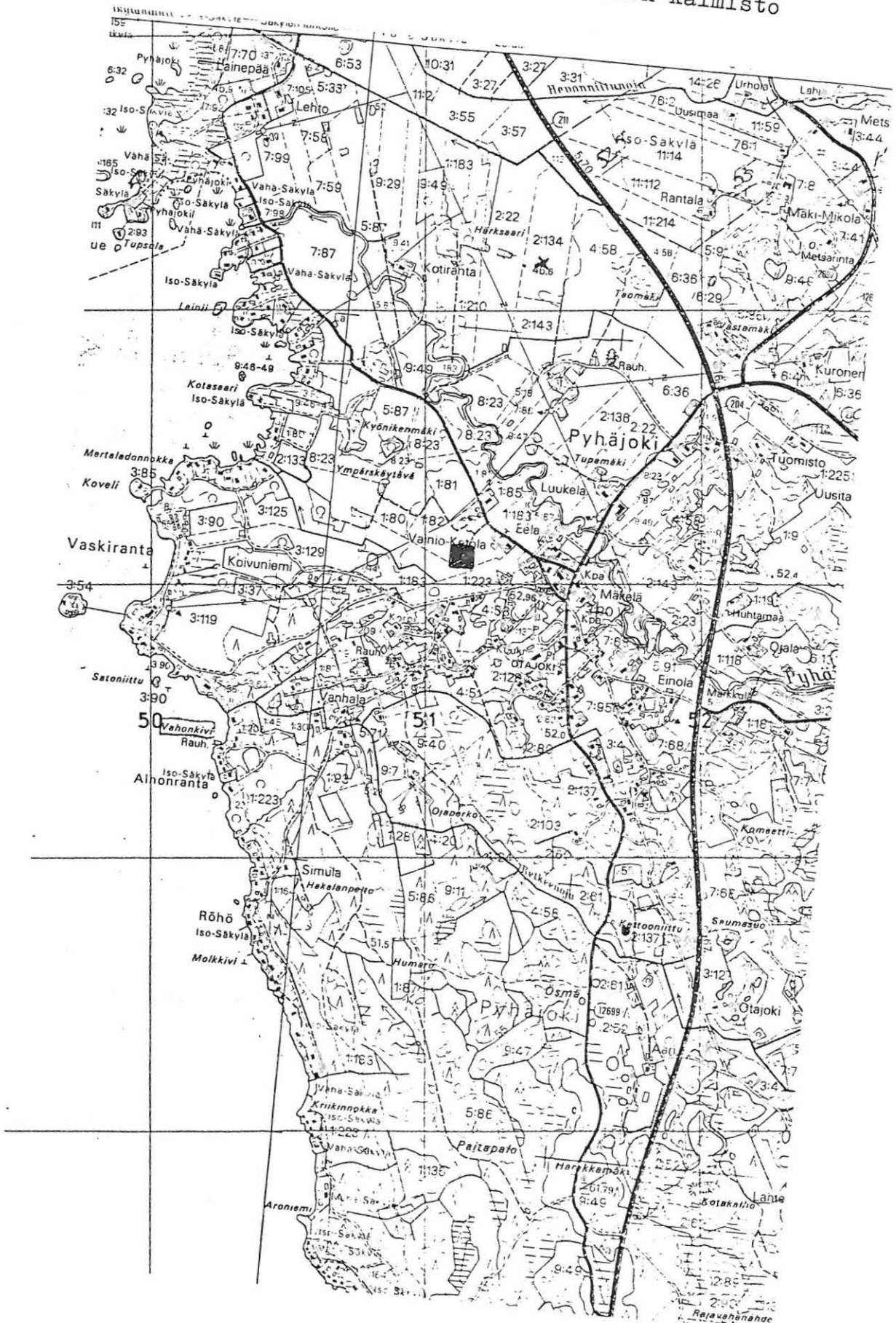
Tarpeelliset jatkotoimenpiteet



Ote peruskarttatalehdestä 1134 12 Säkyän Pyhäjoki

■ Vainio-Ketolan Riihimäki

Mahdollinen rautakautinen kalmisto



ESIHISTORIALLISEN KOHTEEN TARKASTUS

Tarkastanut Raike & Roth

Aika 20.5.1988

Kohde Kalmisto

Kunta Säkylä

Ajoitus Merovinki aika

Alue Pyhäjoki

Nimi Luukela

Mj-rekisteri n:o \_\_\_\_\_

Mj-luokka I luokka

Peruskartta (n:o, nimi, vuosi) 1133 12 Säkylän pyhäjoki, 1984

Peruskoordinaatit: x = 6768 52, y = 1575 98, z = 57.5 m mpy 57,5

Yhtenäiskoordinaatit: p = \_\_\_\_\_, i = \_\_\_\_\_, k = \_\_\_\_\_

Suunta ja etäisyys kirkosta tms. \_\_\_\_\_

Mj:n laajuus (alueen rajakoordinaatit lisäksiin) noin 10 x 10 metriä

Kylä, kaupunginosa Pyhäjoki

Alue (kylän osa, kortteli tms.) \_\_\_\_\_

Tila, palsta, tontti tms.; RN:o; paikan lähempi nimi Luukela Rn. 2:22

Omistaja, vuokraaja, osoite, puhelin Mv. Ääri Pyhäjoki, Säkylä

Aikaisemmat tiedot (verfikaatit, tarkastukset, tutkimukset, mj-luettelot, kirjallisuutta)

Tarkastus vuonna 1929, Nils Cleve. Tarkastuksen syynä oli  
mv. K. Äärin löytämä heittokeihäs eli ango ja rautaveitsen  
katkelma KM 9082:1-2

Aikaisemmat löydöt (museonumerot) Ango KM 9082:1 ja veitsen katkelma KM 9082:2

Tarkastuslöydöt Savikuonaa TYA 462



Liitteet: peruskarttaote, muita karttoja 1 peruskarttaote  
valokuvat neg. 16191-16194, diat n:o 202:4-5,8

Tarkastuksen aihe Kesällä 1988 oli tavoitteena tarkastaa Säkylän Pyhä-  
joen tunnetut muinaisjäännökset ja yrittää löytää uusia.

Luukelan kellarimäen kalmisto tuhoutui osin 1920-luvulla kivi-  
kellaria tehtäessä. Yritimme koekuopin selvittää, kuinka suu-  
ri alue säästy. 1920-luvun jälkeen alueella ei ole tehty mi-  
tään kaivuutyötä.

Ympäristö (rakennukset, tiet, vesistöt, hiekkakuopat ym.; karttaluonnos, mikäli  
muutoksia peruskartasta) Kalmiston NW-puolella on 1920-luvulla ja sen  
jälkeen rakennetut kellari ja kuivuri. Kellaria rakennettaessa  
löytyi muutamia muinaisesineitä, joista osa on hävinnyt. Toisen  
maailman sodan jälkeen kellarin päälle ja NW-suuntaan siitä  
rakennettiin kuivuri, jonka rakentamisen yhteydessä ei mitään  
kalmistoon viittaavaa löytynyt. Kalmiston S puolelta kulkee tie.

Kalmisto on pihapiirin NW puolella noin 20-25 m päässä.  
Kohteen kuvaus (maaston laatu: pelto, metsä, ranta tms.; Muoto: mäki, rinne tms.)

Maaperä: Kasvillisuus. Huomiot kohteesta. Aikaisemmin tutkittu osa. Koekuopat jne.,  
Muutokset aikaisemmasta. Nykyinen kunto.) Kellarimäki on pieni pellosta  
nouseva mäki, joka on rakennettu suurimmaksi osaksi. Mäestä  
länteen noin 200 metriä virtaa pyhäjoki. Kalmisto sijaitsee  
mäen SE puolella. Mäellä kasvaa heinäkasveja ja vadelpensaita.  
Kalmisto on melko varmaan tuhoutunut suurimmaksi osaksi. Teke-  
mistämme koekuopista löytyi hiiltä ja nokimaata runsaasti, jotka  
voivat selittyä kuivurin palolla II ms aikana. Nykyinen kuivuri  
rakennettu sen paikalle.



Jäljelle jäänyt osa kalmistoa on hyvässä kunnossa, eikä sitä uhkaa minkäänlainen tuhoutuminen.

Alueen laajuuden arviointiperuste Alueen laajuus arvioitiin koekuopilla.

Mäen SE puolelle tehtiin 6 koekuoppaa.

Luokitusehdotus perusteluineen \_\_\_\_\_

Ehdotus suoja-alueeksi perusteluineen \_\_\_\_\_

Havaintomahdollisuudet \_\_\_\_\_

Opas Mv. Ääri kertoi 1920-l löytyneiden löytöjen suurinpiirt. löytöpaik-

kan.  
Rauhoitustoimenpiteet maastossa (yhteys maanomistajaan, kiireelliset ilmoitukset jne) \_\_\_\_\_

Tarpeelliset jatkotoimenpiteet \_\_\_\_\_

Lähilöytöjä Noin 150 metriä NW suuntaan löytyi kesän 1988 inventoinnis-  
sa Tupamäen rautakautinen kalmisto.

Perimätieto (kertoja, ikä) \_\_\_\_\_


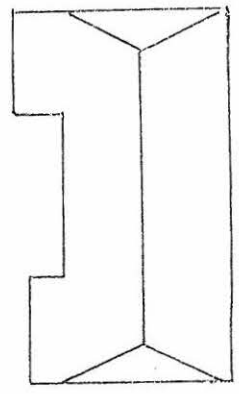

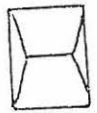
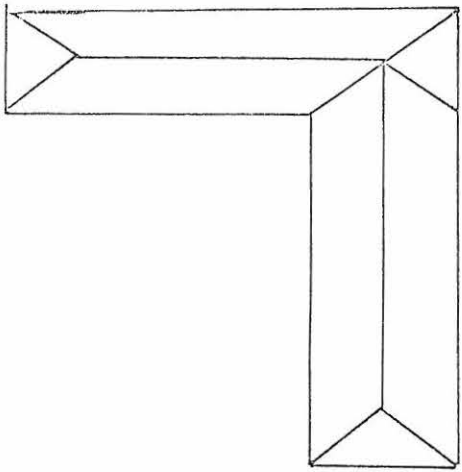
Huomautuksia \_\_\_\_\_

Selostus jätetty

<i>Turen</i>	<i>31.3.89</i>	<i>Aun Raik</i>
paikka	päiväys	allekirjoitus

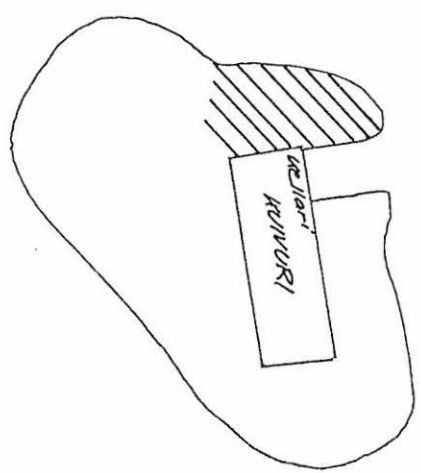
Lisäyksiä

VANHA TURUNTE



20 metriä

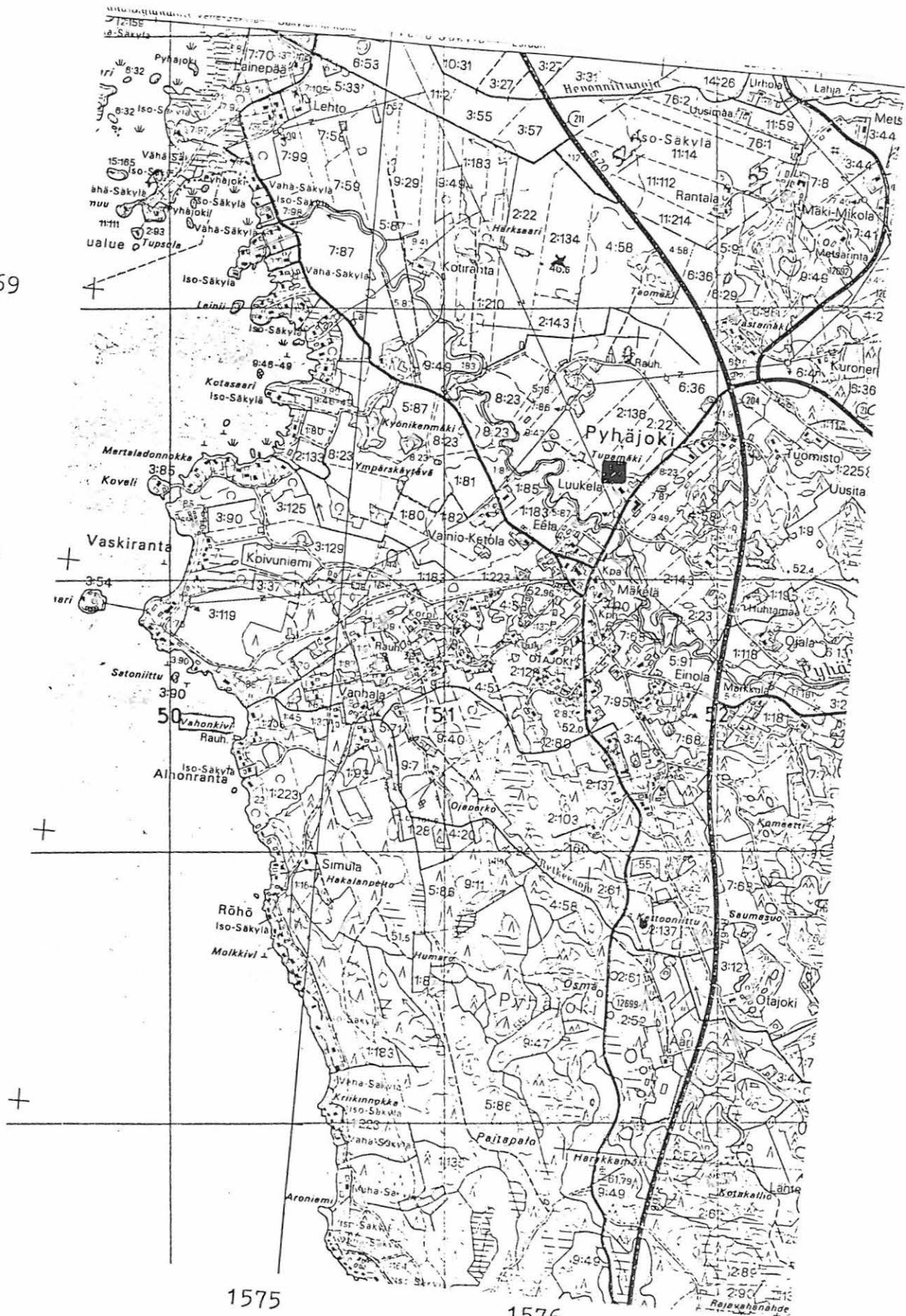
SÄKYLÄ PYHÄJOKI LUUKELA



/// Kellarinmaän kaivon iston  
kalluopituksille kesällä -88

N. CLEVEN KARTAN POKIALTA TEHTY

Luukelan kellarimäki  
Rautakautinen kalmisto



1575

1576

ESIHISTORIALLISEEN KOHTEEN TARKASTUS

Tarkastanut Raike & Roth

Aika \_\_\_\_\_

Kohde Kivik. asuinpaikka

Kunta Säkylä

Ajoitus Nuor.keraam. kultt.

Alue Pyhäjoki

Nimi \_\_\_\_\_

Mj-rekisteri n:o \_\_\_\_\_

Mj-luokka II-luokka

Peruskartta (n:o, nimi, vuosi) 1133 12 Säkylän Pyhäjoki, 1984

Peruskoordinaatit: x = 6769 04, y = 1575 34, z = noin 55<sup>4</sup> m mpy

Yhtenäiskoordinaatit: p = \_\_\_\_\_, i = \_\_\_\_\_, k = \_\_\_\_\_

Suunta ja etäisyys kirkosta tms. \_\_\_\_\_

Mj:n laajuus (alueen rajakoordinaatit lisäykseen) N-S suuntaisesti 30 metriä, W-E suuntaisesti 20 metriä.

Kylä, kaupunginosa Pyhäjoki

Alue (kylän osa, kortteli tms.) Vainio-Ketolan peltoalue

Tila, palsta, tontti tms.; RN:o; paikan lähempi nimi Vainio-Ketolan tila

Rn 1:133

Omistaja, vuokraaja, osoite, puhelin Markula Pyhäjoki, Säkylä

Aikaisemmat tiedot (verfikaatit, tarkastukset, tutkimukset, mj-luettelot, kirjallisuutta) -

Aikaisemmat löydöt (museonumerot) -

Tarkastuslöydöt TYA 464:1-7 (kirveen osa, keram., kvartsia)

Liitteet: peruskarttaote, muita karttoja 1 peruskarttaote  
valokuvat neg. 16208-16210, diat n:o 202:9-10

Tarkastuksen aihe Kesän 1988 Turun yliopiston ark. osasto teki kenttä-  
töitä Säskylässä, joiden yhteydessä Säskylän Pyhäjoen kylässä  
suoritettiin 1.5 viikon mittainen inventointi.

Ympäristö (rakennukset, tiet, vesistöt, hiekkakuopat ym.; karttaluonnos, mikäli  
muutoksia peruskartasta) Kivikautinen asuinpaikka sijaitsee aivain Pyhä-  
joen varressa, 10-20 metriä joesta koilliseen. Asuinpaikan  
lahistöllä ei ole mitään rakennuksia. Noin 200 metriä luotee-  
seen asuinpaikasta sijaitsee tyhjillään oleva talo.

Kohteen kuvaus (maaston laatu: pelto, metsä, ranta tms.; Muoto: mäki, rinne tms.  
Maaperä: Kasvillisuus. Huomiot kohteesta. Aikaisemmin tutkittu osa. Koekuopat jne.,  
Muutokset aikaisemmasta. Nykyinen kunto.) Kivikautinen asuinpaikka sijait-  
see pienellä etelään päin laskevalla rinteellä. Noin 15 vuotta  
sitten Mäki oli peltojen keskellä auraamaton alue. Nykyisin  
mäki aurataan sitä ympäröivien peltojen tavoin. Mäen rinteet  
ovat olleet ennen melko kiviset, nykyisin osa kivistä on ase-  
tettu mäen päälle keoksi. Tekemistämme koekuopista ei löytynyt  
kulttuurimaakerrosta, vaan se oli sekoittunut. Aurauksen sy-  
vyys on noin 30-35 cm. Auratessa asuinpaikan löydöt kulkeutuvat  
sen ympäristöön ja asuinpaikan rajat on vaikea havaita.

Löydöt asuinpaikalta löydettiin pintapoiminnalla. Keramiikka löydöt tavattiin suurimmaksi osaksi rinteän kaakkoispuolelta. Kivikirveen hamaran osa löytyi yksinään mäen pohjoisrinteän puolelta.

Alueen laajuuden arviointiperuste noin 20 metriä x 20 metriä, löytöjen perusteella.

Luokitusehdotus perusteluineen II-luokka, koska alue keskellä peltoa.

Pellon auraus vahingoittanut aluetta, mutta ei tule kokonaan tuhoamaan sitä.

Ehdotus suojaluokaksi perusteluineen

Havaintomahdollisuudet

Opas

Rauhoitustoimenpiteet maastossa (yhteys maanomistajaan, kiireelliset ilmoitukset

jne) Muinaisjäännöksen olemassaolosta ilmoitettu maanomistajalle,

joka lupasi ilmoittaa mahdollisista löydöistä alueella.

Tarpeelliset jatkotoimenpiteet





Ote peruskarttataalesta 1134 12 Säkylän Pyhäjoki

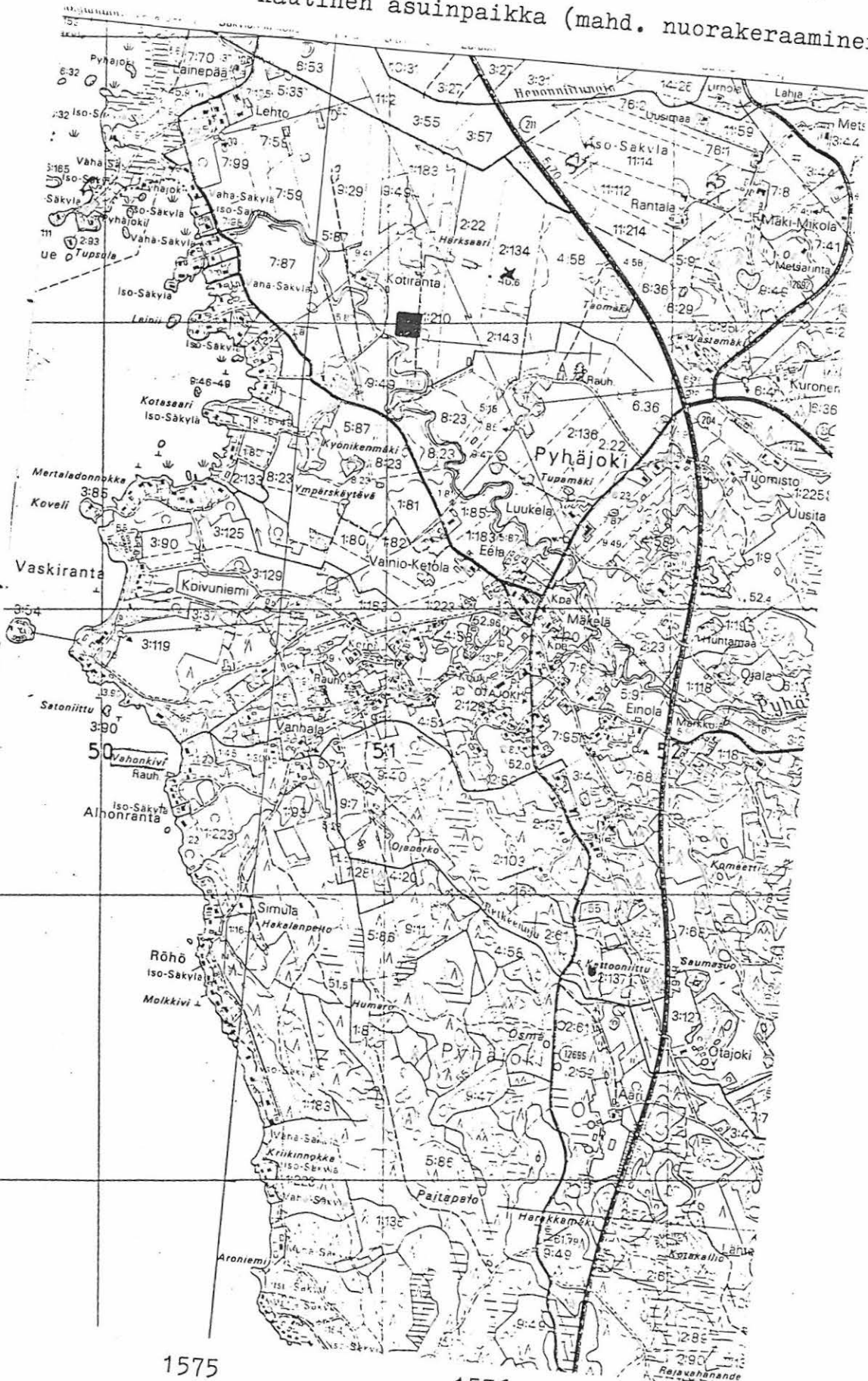
■ Vainio-Ketolan Peltoalueella oleva kivi-  
kautinen asuinpaikka (mahd. nuorakeraaminen kultt.)

6 769

6 768

6 767

6 766



1575

1576

ESTIHISTORIAALLISEN KOHTEEN TARKASTUS

Tarkastanut Raike & Roth

Aika \_\_\_\_\_

Kohde Kalmisto

Kunta Säkylä

Ajoitus Merovinki aika

Alue Pyhäjoki

Nimi Tupamäki

Mj-rekisteri n:o \_\_\_\_\_

Mj-luokka I-luokka

Peruskartta (n:o, nimi, vuosi) 1133 12 Säkylän Pyhäjoki 1985

Peruskoordinaatit: x = 67 68 53, y = 1575 82, z = noin 55 m mpy

Yhtenäiskoordinaatit: p = \_\_\_\_\_, i = \_\_\_\_\_, k = \_\_\_\_\_

Suunta ja etäisyys kirkosta tms. \_\_\_\_\_

Mj:n laajuus (alueen rajakoordinaatit lisäyksiin) NE-SW 20 m, NW-SE 40 m.

Kylä, kaupunginosa Pyhäjoki

Alue (kylän osa, kortteli tms.) Tupamäki

Tila, palsta, tontti tms.; RN:o; paikan lähempi nimi Rn. 2:136

Omistaja, vuokraaja, osoite, puhelin Eero Mäki, Pyhäjoki, Säkylä

Aikaisemmat tiedot (verfikaatit, tarkastukset, tutkimukset, mj-luettelot, kirjallisuutta) \_\_\_\_\_

Aikaisemmat löydöt (museonumerot) \_\_\_\_\_

Tarkastuslöydöt TYA 463:1-6 Paimensauvaneula, pellosta keramiikan pala kuonaa ja piin palasia.

Tarkastusselostus

Inv. n:o

41

Liitteet: peruskarttaote, muita karttoja 1 peruskarttaote

valokuvat neg. 16197-16203, diat n:o 202:6-8

Tarkastuksen aihe Kesän 1988 inventointi Säskylän Pyhäjoen kylässä.

Ympäristö (rakennukset, tiet, vesistöt, hiekkakuopat ym.; karttaluonnos, mikäli muutoksia peruskartasta) Tupamäen keskeltä kulkee peltotie, jonka lounaispuolelle jää kalmiston ydinalue. Tien koillispuolelle tehdyissä koekuopissa maa oli vaaleampaa kuin lounaispuolella. Lähin rakennus on noin 150 metrin päässä E-SE suuntaan, Luukelan Kellarimäen kuivuri. Pyhäjoki virtaa Tupamäestä lounaaseen noin 40 metrin päässä.

Kohteen kuvaus (maaston laatu: pelto, metsä, ranta tms.; Muoto: mäki, rinne tms. Maaperä: Kasvillisuus. Huomiot kohteesta. Aikaisemmin tutkittu osa. Koekuopat jne., Muutokset aikaisemmasta. Nykyinen kunto.) Kalmisto (polttokenttäkalmisto) on ennestään tuntematon. Sen länsi reunaa on tehty noin viisi metriä pitkä ja 1.5 metriä leveä kaivanto, missä on varastoitu talven yli porkkanoita. Kaivannon profiilissa näkyy erittäin tummaa ja melko kivistä maata noin 30 cm syvyydessä. Tupämäki on pieni mäki peltojen keskellä. Kalmisto sijaitsee mäen päällä. Mäellä kasvaa heinakasveja, nokkosta ja tervakuk-

\_\_\_\_\_ kua muun muassa. Mäelle on tuotu jonkin verran kiviä ympäröi-  
\_\_\_\_\_ viltä pelloilta. Mäki on melko hyvässä kunnossa ja sillä  
\_\_\_\_\_ sijaitseva kalmisto on mahdollisesti lähes koskematon.  
\_\_\_\_\_  
\_\_\_\_\_  
\_\_\_\_\_  
\_\_\_\_\_  
\_\_\_\_\_  
\_\_\_\_\_  
\_\_\_\_\_  
\_\_\_\_\_  
\_\_\_\_\_  
\_\_\_\_\_  
\_\_\_\_\_  
\_\_\_\_\_  
\_\_\_\_\_  
\_\_\_\_\_  
\_\_\_\_\_  
\_\_\_\_\_  
\_\_\_\_\_  
\_\_\_\_\_  
\_\_\_\_\_  
\_\_\_\_\_  
\_\_\_\_\_

Alueen laajuuden arviointiperuste \_\_\_\_\_  
\_\_\_\_\_

Luokitusehdotus perusteluineen I-luokka, varma rautakautinen kalmisto.  
\_\_\_\_\_

Ehdotus suoja-alueeksi perusteluineen \_\_\_\_\_  
\_\_\_\_\_

Havaintomahdollisuudet \_\_\_\_\_

Opas \_\_\_\_\_

Rauhoitustoimenpiteet maastossa (yhteys maanomistajaan, kiireelliset ilmoitukset  
jne) \_\_\_\_\_ Maanomistaja on tietoinen kalmiston olemassa olost.

Tarpeelliset jatkotoimenpiteet \_\_\_\_\_  
\_\_\_\_\_  
\_\_\_\_\_

Lähilöytöjä — ~~Luukelan Kellarimäen kalmisto sijaitsee noin 150 metrin~~  
päässä itään Tupamäestä.

Perimätieto (kertoja, ikä) Alpo Mäki kertoi, että mäellä on sijainnut ai-  
koinaan Toolan tilan tuulimylly. Osa suurista kivistä voi olla  
peräisin tuulimyllyn perustuksista.

Alpo Mäki s. 1920-luvulla.

Huomautuksia

Selostus jätetty

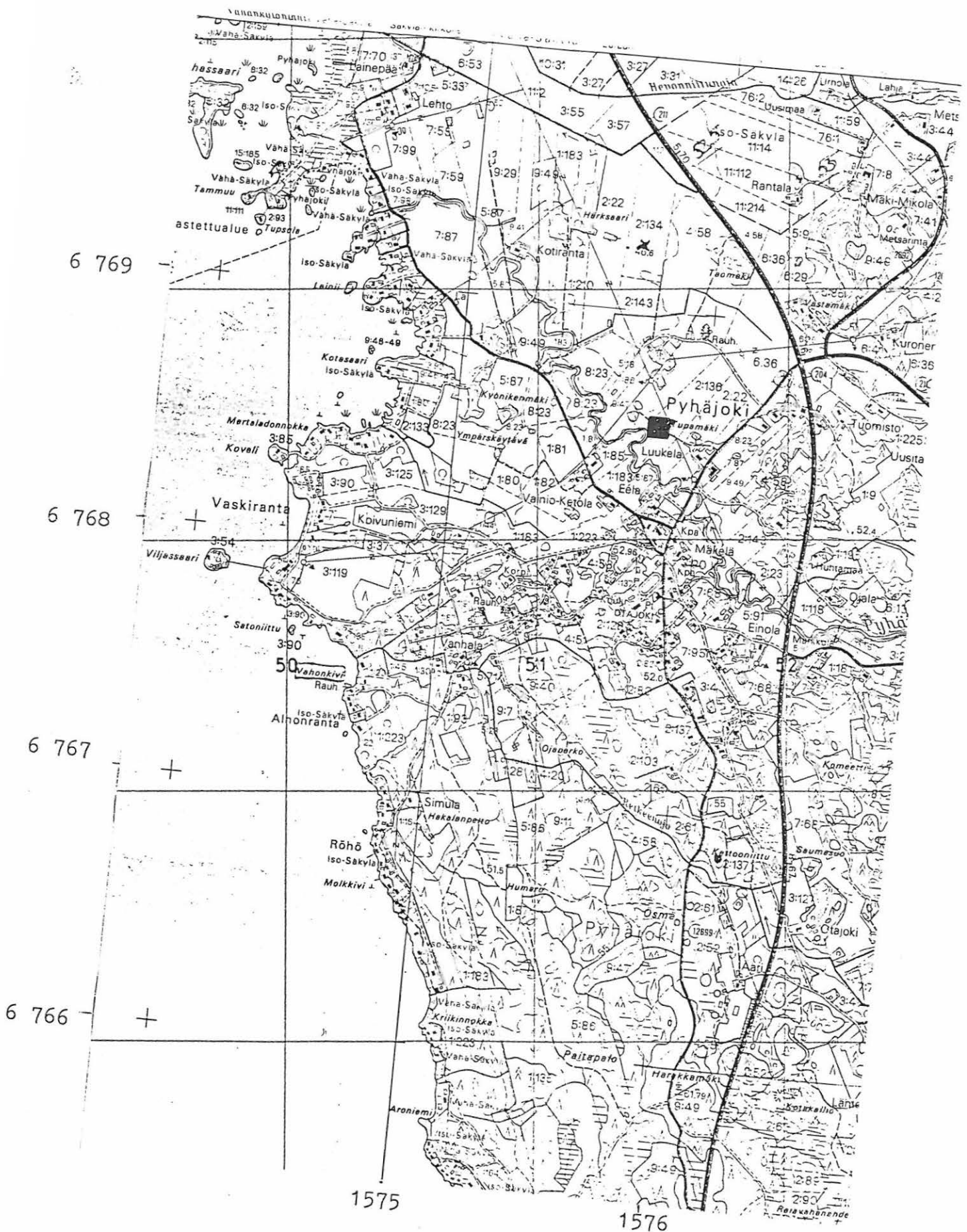
<i>Toolan</i>	<i>31.3.89</i>	<i>Osvo Raik</i>
paikka	päiväys	allekirjoitus

Lisäyksiä



Ote peruskarttalehdestä 1134 12 Säkylän Pyhäjoki

■ Tupamäen rautakautinen kalmisto





ESIHISTORIALLISEN KOHTEEN TARKASTUS

Tarkastanut Raike & Roth

Aika 18.5.1988

Kohde Röykkiö

Kunta Säkylä

Ajoitus -

Alue Pyhäjoki

Nimi Kettoonniittu

Mj-rekisteri n:o \_\_\_\_\_

Mj-luokka II-luokka

Peruskartta (n:o, nimi, vuosi) 1134 10 Säkylän Pyhäjoki, 1984

Peruskoordinaatit: x = 6766 84, y = 1576 26, z = noin 60 m mpy

Yhtenäiskoordinaatit: p = \_\_\_\_\_, i = \_\_\_\_\_, k = \_\_\_\_\_

Suunta ja etäisyys kirkosta tms. \_\_\_\_\_

Mj:n laajuus (alueen rajakoordinaatit lisäyksiin) Röykkiö pyöreä halkaisijaltaan  
noin 4.5 metriä,

Kylä, kaupunginosa Pyhäjoki

Alue (kylän osa, kortteli tms.) \_\_\_\_\_

Tila, palsta, tontti tms.; RN:o; paikan lähempi nimi Kettoonniittu

Rn 2:137

Omistaja, vuokraaja, osoite, puhelin Alpo Mäki Pyhäjoki, Säkylä

Tel. 938-73606

Aikaisemmat tiedot (verfikaatit, tarkastukset, tutkimukset, mj-luettelot, kirjallisuutta) \_\_\_\_\_

Aikaisemmat löydöt (museonumerot) -

Tarkastuslöydöt \_\_\_\_\_

Tarkastusselostus

Inv. n:o

5

Liitteet: peruskarttaote, muita karttoja Yksi ote peruskartasta

valokuvat neg. 16181-16183, diat n:o 202:3

Tarkastuksen aihe Alpo Mäen ilmoitus mahdollisesta muinaisjäännöksestä.

Ympäristö (rakennukset, tiet, vesistöt, hiekkakuopat ym.; karttaluonnos, mikäli muutoksia peruskartasta) Pieni niemeke, jolla kasvaa nuorta koivua, peltojen ympäröimä. Röykkiö sijaitsee loivalla SW-rinteellä, noin 100 metriä itään vanhalta Turkuun johtavalta tieltä. Noin 80 metrin päässä NW-suuntaan on vanha lato.

Kohteen kuvaus (maaston laatu: pelto, metsä, ranta tms.; Muoto: mäki, rinne tms., Maaperä: Kasvillisuus. Huomiot kohteesta. Aikaisemmin tutkittu osa. Koekuopat jne., Muutokset aikaisemmasta. Nykyinen kunto.)

Röykkiö oli vadelpensaiden peittämä, alueella kasvoi pitkää heinää ja nuoria koivuja. Alueella ei löydetty muita samanlaisia röykkiöitä. Röykkiö on säännöllinen puoli pallon muotoinen. Röykkiön kunto oli hyvä ja säilymismahdollisuuden ovat myös hyvät.

Alueen laajuuden arviointiperuste Alueelta löytyi vain yksi röykkiö,  
jonka laajuus on noin 4.5 metriä x 4.5 metriä.

Luokitusehdotus perusteluineen \_\_\_\_\_

Ehdotus suoja-alueeksi perusteluineen \_\_\_\_\_

Havaintomahdollisuudet \_\_\_\_\_

Opas Oppaana toimi röykkiön löytäjä Alpo Mäki

Rauhoitustoimenpiteet maastossa (yhteys maanomistajaan, kiireelliset ilmoitukset  
jne) Maa-alueen omistaa Alpo Mäki, joka lupautui suojelemaan  
kyseisen röykkiön.

Tarpeelliset jatkotoimenpiteet Ei jatkotoimenpiteitä.

Lähilöytöjä \_\_\_\_\_

Perimätieto (kertoja, ikä) Alpo Mäki löysi rökkiön noin viisi vuotta  
sitten.

Huomautuksia \_\_\_\_\_

Selostus jätetty

Turussa

19.9.1988

*Evo Raik*

paikka

päiväys

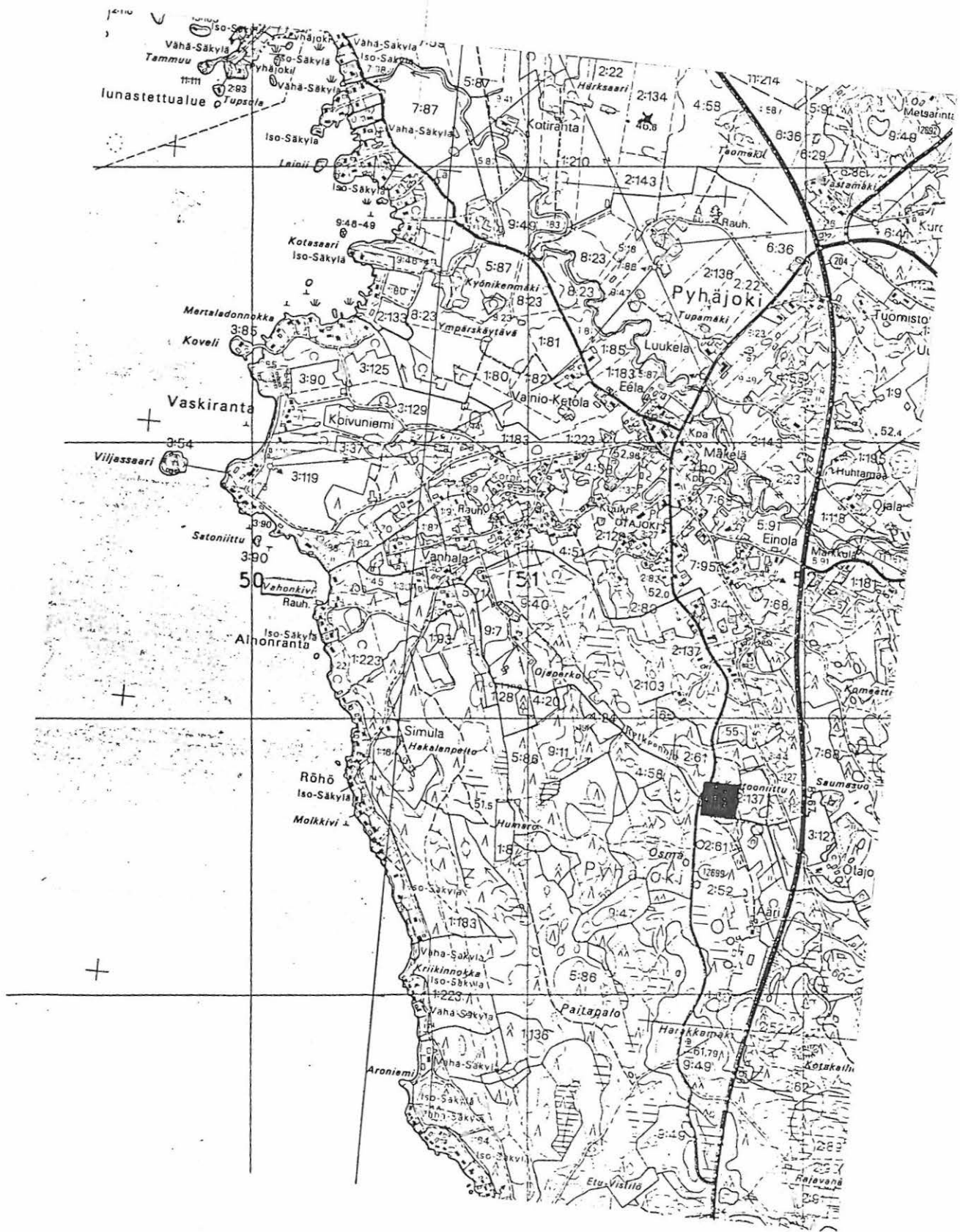
allekirjoitus

Lisäyksiä

Säkylä, Pyhäjoki

Peruskartta 1134 10

Kettoonniittu röykkiön löytöpaikka







Ote peruskarttatalehdestä 1134 12 Säkylän Pyhäjoki  
 Kesän 1988 aikana löydetyt ja aikaisemmin tunnetut Pyhä-  
 joen kylän muinaisjäännökset.

▲ Kivikautinen muinaisjäännös  
 ■ Rautakautinen muinaisjäännös

