


Arbets. nr. 96/2.3.1999

***Delinventering av Ekenäs södra skärgård och
inventering av Ekenäs östra skärgård 1998***

Henrik Jansson



Museiverket

Innehållsförteckning

1. Inledning..... sid 3-5
2. Förteckning över objekt lokaliserade
i Ekenäs skärgård 1998..... sid 6-9
3. Källförteckning..... sid 10
4. Beskrivning av lokalerna..... sid 11-133
5. Negativförteckning..... sid 134-136
6. Diapositivförteckning..... sid 137-138
7. Teckenförklaring..... sid 139
8. Bilagor, kartor.....nr 1-34
9. Bilagor, fotografier.....nr 35-48

1. Inledning

Vid planering av ny strandgeneralplan för Ekenäs södra och östra skärgård, konstaterades att ett behov av arkeologisk inventering fanns i området. Museiverket kontaktades varifrån undertecknad fick som uppgift att utföra arbetet. Det har utförts etappvis med en början år 1997, då två mindre delinventeringar utfördes. Då inventerades Gammelboda/Gullö området, samt Skärlandet med arkipelag (se rapport mus.top.arkiv). Lokalernas numrering i denna rapport, är en fortsättning av resultaten från dessa inventeringar. Våren 1998 beslöts att den resterande delen av södra skärgården, samt hela östra skärgårdens strandgeneralplaneområde inventeras som en helhet. Fältarbetet utfördes 01.06- 03. 07, med kompletterande granskningar 23- 25.10. Dess budget var totalt 49 000 mk.

Inventeringsområdet

Ekenäs är beläget i de mest södra delarna av Finland och ca 100 km SW om Helsingfors. Staden är en kuststad med en tradition av fiske och sjöfart, fastän den inte blev den viktiga hamn Gustav Vasa troligtvis hoppades då han lät grunda den. Området som nu inventerades har tillhört Ekenäs stad endast sedan 1970- talet, innan dess var södra skärgården en del av Ekenäs landsförsamling. Dessförinnan tillhörde det Pojo socken. Östra skärgården hörde däremot till Snappertuna innan det sammanfogades med Ekenäs. Innan dess var det en del av Karis socken. Utanför staden sträcker sig en skärgård som är mångsidig och varierande, trots att den är mycket mindre än t.ex. skärgårdshavets arkipelag. På en sträcka av ca 15 km förändras den från en sluten inre skärgård, med större land och öar, till en allt mer öppnare skärgård, för att efter detta övergå i öppet hav. Alla de ekologiska zonerna, förutom mellanskärgården, är representerade. Vegetationen förändras, i takt med dessa zoner, från en fastlandslig skogsvegetation med kraftig bottenvegetation, till en snårig och låg talldominerad vegetation där bottenvegetationen är knapp och kalberg dominerande. I den yttersta randen trivs endast en knapp bottenvegetation och på vissa ställen en, som breder ut sig som mattor i skrevor och dalar.

Topografiskt är området lågt och höjder mer än 40 m över havet är sällsynta. Endast i de inre delarna av skärgården stiger markytan över dessa höjder, även om höjder över 20 m existerar även i de yttre delarna. Trots att områdets profil är låg, är holmarna ibland ytterst branta. Holmarnas stränder stiger på vissa ställen brant ur havet och kan vara svåra att landa till. Ibland beskrivs området dock som "flataskär" av lokalbefolkningen. Speciellt i den yttre skärgården har isen på vissa ställen format ravinliknande formationer i berget. Detta kombinerat med en snårig vegetation, kan göra det svårt att ta sig fram.

Forskningshistoria

Den arkeologiska forskningen har tillsvidare förbigått Ekenäs skärgård, trots att i närheten finns områden såsom Karis, var tidvis rätt intensiv forskning pågått under detta sekel. Såsom skärgård överhuvudtaget i Finland, har detta område troligtvis setts som ett randområde och inte intressant för arkeologiska undersökningar. Även den speciella omgivning och de förhållanden som kan råda, kan i vissa fall ha varit en tröskel för arkeologer, åtminstone innan motorbåten kom i allmänt bruk. De undersökningar som genomförts har oftast varit undervattensarkeologiska undersökningar på vrak och idag hör området till ett av de vraktätaste i Finland.

Endast en utgrävning har genomförts i området och det skedde redan år 1925. Då grävde C.A. Nordman på Lökholmen, efter att fiskaren Theodor Englund vid röjning av ny åker, hittat föremål daterade till sen järnålder (obj. nr.76). Endast ett utdrag ur Nordmans anteckningsbok är bevarad i museiverkets arkiv. Englund hittade fler föremål ännu följande år, enligt verifikatet från den plats var Nordman grävt. Efter detta har endast inventeringar lockat arkeologer till Ekenäs skärgård, varav den första nästan exakt 50 år senare. År 1976 utförde Markus Hiekkanen två mindre inventeringar i området. Den ena gjorde han i södra skärgården på Oy Predium Ab:s område och den andra i östra skärgården på Alko oy:s område (se bil.33) Titta Heikkinen och Jari Näränen utförde 1991 en inventering av Ekenäs skärgårds nationalpark (se bil.33). Som redan nämnts, inledde undertecknad inventeringen av strandgeneralplaneområdet 1997 med att inventera Gammelboda, Gullö/Jomalvik området, samt Skärlandet med arkipelag (se bil.33). De undersökningarna gav redan en antydning att området troligtvis bildar ett arkeologiskt potentiellt sådant.

Inventeringen 1998

I.o.m. den bristfälliga arkeologiska forskningen i området var förarbetet innan inventeringen 1998 relativt enkelt att genomföra. Trots de ovan nämnda inventeringarna, hade största delen av strandgeneralplaneområdet ej undersökts systematiskt tidigare. Eftersom ett så stort område inte inventerats tidigare och tidsfristen för arbetet var ytterst begränsad, beslöts att tid och resurser koncentreras på en terrängenomgång av de undersökta områdena. Därmed granskades inte de fornlämningar som lokaliserats vid tidigare inventeringar trots att vissa av de lokaler som lokaliserades 1976, kan vara i behov av en ny utvärdering. Några undantag förekommer dock och ett av dem är lokal nr. 80, som ligger inom det området som inventerades 1997. Det anmäldes under fältarbetet 1998 som ett röse, men visade sig vara en uppkörningsramp till en tidigare lada. Objekt nr. 81 lokaliserades

utanför årets och tidigare års inventeringsområden. Objekt nr. 102 ligger inom det område, vilket inventerades redan 1991. Området granskades i.o.m. att det ansågs vara arkeologiskt potentiellt och p.g.a. att Heikkinen&Näränen inte hade lokaliserat något i området under inventeringen av nationalparken. P.g.a. av förfrågan granskades även två objekt, vilka lokaliserats redan 1976 av Hiekkanen, i.o.m. att uppgifterna i inventeringsrapporten var något bristfälliga (se objekt nr. 156 och 157).

De platser var artefakter upphittats och inlämnats till museiverket eller de var fornlämning anmäls, granskades givetvis. De platser vilka tidigare granskats av en arkeolog, granskades i den mån det fanns ett behov av detta. Endast några enstaka granskningar hade dock utförts tidigare av museiverkets arkeologer och de flesta inom de områden som redan inventerats. På Söderskär hade dock ett röse anmäls och konstaterats som ett gravröse (obj nr.147). Även i Båsa hade rösen anmäls och granskats 1991 (obj. nr.158 och 160).). Förutom lösfynden upphittade på Lökholmen, hade det innan inventeringen inlämnats fynd endast från Gästans i östra delen av skärgården (obj. nr.146). På Hasselholmen hade en sommarstugeägare grävt i ett röse på holmen och låtit utföra en C-14 analys av det kol han hittade på botten av röset (obj. Nr.56). Under arbetets gång anmäls flera fornlämningar per telefon och vid sammanträffande i terrängen, varvid anmälsaren icke sällan även fungerade som guide

Det praktiska arbetet utfördes till största delen med båt, som tillhandahölls av Ekenäs stad. Arbetet försvårades delvis i.o.m. att under fältperioden rådde väderförhållanden, som var ovanligt svåra för den tiden av året. Under största delen av fältarbetet kunde undertecknad inkvartera sig utan kostnad i försvarsmaktens lokal vid Jussarö sjöbevakningsstation. Jussarö visade sig vara utmärkt som bas vid arbete inom största delen av inventeringsområdet. Dock p.g.a. av sitt något utsatta läge, kunde väderförhållanden göra det en aning besvärligt att ta sig dit och därifrån. Under den sista veckan skedde arbetet i den mest östra delen av inventeringsområdet. Arbetet kunde effektiveras i.o.m. att Mikael och Margareta Carlberg från Ingå, vänligen lät sin sommarstuga i Snappertuna skärgård till undertecknads förfogande.

Resultat

I rapporten har 112 lokaler medtagits, inom vilka det finns totalt 217 objekt (se fig 1 och bil. 34). I materialet förekommer alla de vanligaste skärgårdslämningarna. Den klara majoriteten av objekten är rösen och stenkonstruktioner. Största gruppen klart definierade lokaler är gravrösen, emedan antalet befästningsverk är till antalet objekt, överlägset talrikast. Detta beror på att befästningsverk och eldställningar lokaliserades inom ett koncentrerat område i västra delen av skärgården, och lokalerna består ofta av t.o.m. över tio objekt.

I materialet märks även ett stort antal odefinierade rösen. Bland dessa finns sådana som ansetts som möjliga gravrösen och sådana som helt enkelt inte gick att definiera. I skärgården finns även stenhögar av de mest varierande slag och ibland hittas de mest olika stenhögarna så gott som ovanpå varandra, eftersom landytan proportionellt är mer begränsad än på fastlandet. Det bör även poängteras, att fastän det bland lokalerna finns sådana som har getts en definition och datering, måste dessa uppgifter i flera fall anses endast riktiga. Detta berör främst de lokaler som definieras som gravrösen. Dessa har definierats efter att alla andra möjliga förklaringar, såsom naturformationer, åkerrösen o.s.v. utslutits. Trots detta kan det finnas andra förklaringar, som endast en utgrävning kan klargöra. Dateringen har gjorts med hjälp av rösets topografiska placering, placering i förhållande till havet och dess struktur. Dessa dateringar kan dock endast anses riktiga och eftersom de inte nödvändigtvis varit strandbundna blir de mer osäkra desto högre upp röset är beläget. Definitionen av t.ex. eldställningar och tomtningar kan dock anses relativt säkra, även om det också bland dessa förekommer mer osäkra fall.

Lokal/typ	Lokaler	Objekt
Befästningsverk	3 st	42 st
Eldställning	3 st	14 st
Tjärdal	1 st	1 st
Osäker tjärdal	1 st	3 st
Gruvschakt	2 st	10 st
Skärvtenshöj	1 st	1 st
Jaktskydd	4 st	6 st
Stolröse	1 st	1 st
Gränsröse	1 st	1 st
Stenugn	2 st	2 st
Osäker stenugn	2 st	4 st
Sjömärke	7 st	7 st
Osäkert sjömärke	2 st	2 st
Kolmila	1 st	1 st
Husgrund	4 st	6 st
Varpplats	1 st	1 st
Osäker boplat	1 st	1 st
Tomtning	3 st	4 st
Hällristningsplats	2 st	2 st
Osäkert gravfält	2 st	2 st
Gravröse	11 st	13 st
Osäkert gravröse	4 st	11 st
Röse	23 st	41 st
Stenkonstruktion	9 st	13 st
Stensättning	1 st	1 st
Osäker stensättning	2 st	2 st
Labyrint	1 st	1 st
Stenäker	3 st	3 st
Stenformation	5 st	7 st
Odlingsröse	1 st	2 st
Naturformation	1 st	1 st
Lösfynd	2 st	2 st
Grop i stenåker	5 st	9 st
Totalt	112 st	217 st

Fig 1. Fördelning av olika typer av förhistoriska och historiska lämningar, både i förhållande till lokaler och objekt.

Endast två av lokalerna är sådana som inte direkt kan ses över markytan. Detta kan vara en direkt följd av den knappa tiden. Den ena är den redan nämnda Lökholmen vars karaktär inte blev fullt klarlagd, men som kan anses ytterst intressant. Den andra är en möjlig boplatz på Busö (obj. nr.124), där markägaren hittat föremål som enligt honom var medeltida. Dessa föremål har enligt uppgift försvunnit. Han hade även grävt på platsen och då stött på ett tjockt lager kol och sot. Innan vidare undersökningar i Ekenäs skärgård genomförts, måste den lilla andelen fornlämningar, typ boplatser och hamnar, anses som ett resultat av forskningssituationen. Framtida undersökningar bör koncentrera sig på lokalisering av denna typ av fornlämningar. En intressant fornlämning är även det möjliga rösgravfältet i Svartbäck, varav ett liknande lokaliserades redan det föregående året på Gullö.

Kronologiskt är, såsom väntat, lämningar från historisk tid den klart största gruppen, men även sådana som lämnats odaterade är rätt flertaliga (se fig.2). Bland de sist nämnda finns även stenformationer som uppkommit genom naturliga processer. Flera av dessa anmäldes som rösen och det bör påpekas att i Ekenäs skärgård finns 10- 20 st så gott som identiska stenformationer, vilka i ljuset av dagens forskningssituation har definierats som osäkra eller naturligt uppkomna stenfält.

I samband med de historiska lämningarna, kan nämnas att den västra delen av området dominerades av lämningar från andra världskriget.

Genom detta område gick fronten under den s.k. Hangö parentes och i området streds kanske proportionellt de blodigaste striderna under fortsättningskriget i Finland. Detta har lämnat sina spår som befästningsverk, vilka i flera fall kan ha förstört tidigare lämningar på platsen. Det sist nämnda förblir dock spekulation. De krigstida lämningarna representerar dock en viktig och intressant period av västra Nylands närhistoria. Speciellt kan befästningen på Koön (obj. nr.54) nämnas som en ytterst välbevarad och imponerande helhet. På Jussarö försvårades inventeringen av, att gruvverksamheten under 1800-1900- talet och senare den militära verksamheten, troligtvis förstört lämningar efter tidigare aktivitet, ifall sådana funnits. På Långören lokaliserades däremot väl bevarade lämningar som enligt uppgift är rester av ryska kaserner, bortförda från platsen efter första världskriget (obj. nr 107). Som en kuriositet kan nämnas Varpplassen på Busö (obj. nr.121), vilken representerar en intressant teknisk detalj i sjöfartens historia. Även den s.k.Viborgs stenen registrerades och även den kan anses som en intressant detalj i området (obj. nr.132).

Inom de två administrativa områden fördelar sig lokalerna något ojämnt. Inom den västra skärgården finns 82 lokaler, medan endast 28 finns inom de östra skärgården. Detta är delvis en följd av den mer begränsade skärgården i det sist nämnda området, med stora men till antalet mindre holmar. Troligtvis visar det även, att undertecknad helt enkelt fördelade tiden något felaktigt. Under inventeringen utfördes även en vraksökning, i.o.m. en anmälan av Henrik Lundberg. Detta var möjligt tack vare Baltic eye oy och Rauno Koivusaari, som tog sig tid att stanna till då de genomför Ekenäs skärgård. Under ca 45 min genomsöktes ett ca 3-4 hektar stort område norr om Lilla Jussarö. Rapport har förmedlats till Finlands sjöhistoriska byrå och finns till påseende där. På hösten anmäldes murkonstruktioner på Tallholmen, i Raseborgs by. Enligt uppgift av Peter Sjöstrand, västra Nylands landskapsmuseum, skulle dessa vara konstruerade längs den lilla holmens stränder. (Koord: X= 6650 62 Y= 2480 72 Z= 2,5-5 m). Platsen är än idag oundersökt.

Slutligen vill jag tacka Ekenäs museum och Tekniska verkets planeringsavdelning, för ett ytterst fungerande samarbete, samt Nylands brigad, speciellt Patrick Forsbom, och familjen Carlberg från Ingå, vilka gratis bidrog med inkvartering. Ett stort tack går till Skäldö fiskebod, som bidrog med gratis båtplats. Tack även till alla som tog kontakt eller som jag sammanträffade med i terrängen. Utan allmänhetens hjälp skulle resultatet inte ha blivit vad det blev.

Helsingfors 01. 03. 1999



Henrik Jansson

Datering	Antal
Bronsålder	1 st
Möjligvis bronsålder	1 st
Bronsålder/järnålder	2 st
Järnålder	5 st
Möjligvis järnålder	7 st
Förhistorisk/Historisk tid	1 st
Historisk tid	31 st
Möjligvis historisk tid	12 st
Historisk tid, 1800- tal	3 st
Historisk tid, IIVK	8 st
Historisk tid, möjl. IIVK	4 st
Odaterade	38 st
Totalt	112 st

Fig 2. Lokaler fördelade i grupper enligt datering.

2. Förteckning över objekt lokaliserade i Ekenäs skärgård 1998

Lokal nr.	Namn	By	Typ	Antal	Datering	x	y	z	Klass	Sid.nr.	Bilaga nr.
49 a	Brännberget	Hermansö	Stenkonstruktion	1 st	Historisk tid (IIVK?)	6641 42	2460 34	10 m	II	sid. 11	1(k)*
49 b	Brännberget	Hermansö	Stenkonstruktion	1 st	Historisk tid (IIVK?)	6641 42	2460 37	15 m	II	sid. 11	1(k)
50 a	Dalkärret S	Hermansö	Befästningsverk	ca 10 st	Historisk tid (IIVK)	6641 45	2462 34	10- 15 m	II	sid. 12	2(k)
50 b	Dalkärret S	Hermansö	Befästningsverk	ca 10 st	Historisk tid (IIVK)	6641 37	2462 27	5- 10 m	II	sid. 12	2(k)
51	Dalkärret SE	Hermansö	Eldställning	1 st	Historisk tid (IIVK)	6641 46	2462 50	20- 25 m	II/ III	sid. 13	2(k)
52	Abborgropen N	Hermansö	Eldställningar	2 st	Historisk tid (IIVK)	6641 66	2462 85	< 5 m	II	sid. 14	2(k)
53	Dalkärret NE	Hermansö	Stenkonstruktion	1 st	Historisk tid (IIVK?)	6641 92	2462 64	15 m	II/ III	sid. 15	2(k)
54	Koö 1	Hermansö	Befästningsverk	ca 20 st	Historisk tid (IIVK)	6639 01	2461 44	5- 25 m	II	sid. 16	3(k)
55	Koö 2	Hermansö	Röse	1 st	?	6639 06	2461 02	ca 20 m	II	sid. 17	3(k), 35(f)
56	Hasselholmen 1	Hästö	Gravröse?	1 st	Högst 1200- 1300 tal	6638 59	2464 11	10- 15 m	II	sid. 18	4(k), 36(f)
57	Hasselholmen 2	Hästö	Stenkonstruktion	1 st	Historisk tid	6638 59	2464 18	5- 10 m	II	sid. 20	4(k)
58 a	Hästö 1	Hästö	Eldställning	1 st	Historisk tid (IIVK)	6638 53	2463 54	ca 5 m	II/ III	sid. 21	4(k), 35(f)
58 b	Hästö 1	Hästö	Eldställning	1 st	Historisk tid (IIVK)	6638 54	2463 67	ca 5 m	II/ III	sid. 21	4(k)
59 a	Hästö 2	Hästö	Grop i stenåker	1 st	?	6638 22	2463 62	10- 17, 5 m	II/ III	sid. 22	4(k)
59 b	Hästö 2	Hästö	Stenformation	1 st	?	6638 17	2463 57	10- 17, 5 m	II/ III	sid. 22	4(k)
60 a	Hästö 3	Hästö	Röse	1 st	?	6638 16	2463 70	5- 10 m	II	sid. 23	4(k), 36(f)
60 b	Hästö 3	Hästö	Röse	1 st	?	6638 21	2463 62	ca 10 m	II	sid. 23	4(k)
61	Grisslan 1	Hästö	Stenkonstruktion	1 st	Historisk tid (IIVK?)	6637 99	2463 18	15- 20 m	II/ III	sid. 25	4(k)
62	Grisslan 2	Hästö	Grop i stenåker	1 st	?	6637 88	2463 24	5- 10 m	III	sid. 26	4(k)
63	Grisslan 3	Hästö	Tjärdalar	3 st	Historisk tid	6637 87	2463 31	ca 5 m	II	sid. 27	4(k)
64	Björnholmen	Hästö	Grop i stenåker	4- 5 st	?	6637 59	2464 03	10- 15 m	III	sid. 28	4(k)
65	Storvaltern 1	Hästö	Stenugnar?	3 st	Historisk tid	6637 24	2464 56	0- 5 m	II	sid. 29	4(k), 37(f)
66	Storvaltern 2	Hästö	Sjömärke?	1 st	Historisk tid?	6637 20	2462 67	åtm. 15 m	III	sid. 31	4(k)
67	Storvaltern 3	Hästö	Röse	1 st	?	6637 27	2462 69	10- 15 m	II	sid. 32	4(k), 36(f)
68	Storvaltern 4	Hästö	Röse	1 st	?	6637 36	2462 85	ca 7, 5 m	II/ III	sid. 33	4(k)
69	Vrakholmen 1	Hästö	Labyrint	1 st	Historisk tid?	6637 19	2463 73	ca 5 m	III	sid. 34	4(k)
70 a	vrakholmen 2	Hästö	Befästningsverk	1 st	Historisk tid (IIVK)	6637 29	2463 77	10- 12, 5 m	II/ III	sid. 35	4(k)
70 b	vrakholmen 2	Hästö	Befästningsverk	1 st	Historisk tid (IIVK)	6637 28	2463 81	10- 12, 5 m	II/ III	sid. 35	4(k)
71	Vrakholmen 3	Hästö	Eldställningar	3- 4 st	Historisk tid (IIVK)	6637 21	2463 92	5- 10 m	II/ III	sid. 36	4(k), 35(f)
72	Skabban	Getskär	Stensättning	1 st	?	6637 76	2469 83	> 10 m	II	sid. 37	5(k)
73	Lökholmen 1	Älgö	Gruvschackt	2 st	Historisk tid (1800- tal)	6638 56	2468 80	2, 5- 5 m	II/ III	sid. 38	5(k)
74	Lökholmen 2	Älgö	Skärvstenshög	1 st	Historisk tid (1800- tal)	6638 58	2469 00	5 m	II/ III	sid. 39	5(k)
75	Lökholmen 3	Älgö	Gravröse	1 st	Järnålder?	6638 70	2468 89	> 10 m	II	sid. 40	5(k), 38(f)
76	Lökholmen 4	Älgö	Rösen+lösfynd	9 (+ 1) st	?+järnålder	6638 92	2468 79	5- 10 m	II	sid. 41	5(k), 38-39(f)
77	Algrundet	Älgö	Jaktskydd	4 st	Historisk tid	6641 58	2469 15	< 5 m	II	sid. 44	6(k)
78	Kurö	Kurö	Stolpröse	1 st	Historisk tid	6640 63	2470 68	10 m	III	sid. 45	6(k)
79	Jämholmen	Kurö	Sjömärke	1 st	Historisk tid	6641 43	2470 30	< 5 m	II	sid. 46	6(k)

* (k)= karta
** (f)= fotografi

2. Förteckning över objekt lokaliserade i Ekenäs skärgård 1998

Lokal nr.	Namn	By	Typ	Antal	Datering	x	y	z	Klass	Sid.nr.	Bilaga nr.
80	Korsängen NE	Kopparö	Stenkonstruktioner	2 st	Historisk tid	6644 90	2472 94	5 m	II/ III	sid. 47	7(k)
81	Söderäng	Hurskursnäs	Gravröse+stenformation	1+1 st	Bronsålder?	6647 41	2472 83	åtm. 20 m	II	sid. 48	8(k), 40(f)
82	Getskär	Getskär	Rösen	5 st	Historisk tid	6639 42	2471 28	5- 10 m	II	sid. 49	9(k)
83	Gunnarsö 1	Tovö	Stenformation	1 st	?	6639 46	2473 54	5- 10 m	II	sid. 50	10(k)
84	Gunnarsö 2	Tovö	Stenugn	1 st	Historisk tid	6639 34	2473 41	0- 5 m	II	sid. 51	10(k)
85	Gunnarsö 3	Tovö	Röse	1 st	Historisk tid	6639 35	2473 48	< 5 m	II	sid. 52	10(k)
86	Gunnarsö 4	Tovö	Gravrösen	2+ 1? st	Järnålder	6639 26	2473 39	åtm. 5 m	II	sid. 53	10(k), 40(f)
87	Gunnarsö 5	Tovö	Stenformation	1 st	?	6639 25	2473 18	åtm. 5 m	II	sid. 55	10(k)
88	Halsholmen 1	Alglo	Gränsröse/sjömärke	1 st	?	6638 22	2472 42	5- 10 m	II	sid. 56	11(k)
89	Halsholmen 2	Alglo	Röse	1 st	?	6638 77	2474 16	åtm. 10 m	II	sid. 57	11(k)
90	Halsholmen 3	Alglo	Röse	1 st	?	6638 16	2472 34	5- 10 m	II	sid. 58	11(k)
91	Julö 1	Getskär	Stenkonstruktion	1 st	Historisk tid	6637 95	2470 54		II	sid. 59	12(k), 41(f)
92	Julö 2	Getskär	Tomtning	1 st	Historisk tid	6637 96	2470 47	5 m	II	sid. 61	12(k), 41(f)
93	Julö 3	Getskär	Gravröse?	1 st	Järnålder?	6637 90	2470 35	10 m	II	sid. 62	12(k), 41(f)
94	Brännskär	Alglo	Sjömärke	1 st	Historisk tid	6637 65	2470 90	12, 5 m	II	sid. 63	12(k)
95 a	Östra Korsholmen	Alglo	Röse	1 st	?	6637 21	2470 27	åtm. 10 m	II/ III	sid. 64	12(k)
95 b	Östra Korsholmen	Alglo	Röse	1 st	?	6637 13	2470 27	5 m	II/ III	sid. 64	12(k)
96	Ädö 1	Alglo	Gravröse	1 st	Bronsålder	6636 80	2471 40	15- 17, 5 m	II	sid. 65	12(k), 42(f)
97	Ädö 2	Alglo	Sjömärke	1 st	Historisk tid	6636 71	2471 01	5- 10 m	II	sid. 66	12(k)
98	Ädögrundet	Alglo	Sjömärke	1 st	Historisk tid	6636 50	2470 89	< 5 m	II	sid. 67	12(k)
99	Lilla Nälskär	Alglo	Sjömärke	1 st	Historisk tid	6636 51	2471 32	10 m	II	sid. 68	12(k)
100	Stora Nälskär	Alglo	Sjömärke	1 st	Historisk tid	6636 34	2471 80	5- 10 m	II	sid. 69	12(k)
101	Sundharun	Busö	Hällristningar	?	Historisk tid	6630 94	2474 89	5- 10 m	II	sid. 70	13(k)
102	Hamngadden	Busö	Tomtningar	2 st	Historisk tid	6632 34	2476 17	5- 10 m	II	sid. 71	13(k), 42(f)
103	Munckens sten	Busö	Hällristningar	?	Historisk tid	6634 25	2476 34	5 m	II	sid. 73	14(k), 42(f)
104	Jussarö 1	Busö	Gruvschakt	7 st	Historisk tid (1834-1861)	6635 37	2476 58	5- 12, 5 m	II	sid. 74	14(k), 43(f)
105	Jussarö 2	Busö	Gravfält?	?	Historisk tid?	6635 52	2476 45	5- 10 m	II	sid. 75	14(k)
106 a	Lilla Jussarö	Busö	Jaktskydd/Försvarställn?	1 st	Historisk tid?	6635 74	2475 90	10 m	II	sid. 76	14(k)
106 b	Lilla Jussarö	Busö	Jaktskydd/Försvarställn?	1 st	Historisk tid?	6635 75	2475 86	10 m	II	sid. 76	14(k)
106 c	Lilla Jussarö	Busö	Jaktskydd/Försvarställn?	1 st	Historisk tid?	6635 72	2475 87	10 m	II	sid. 76	14(k)
106 d	Lilla Jussarö	Busö	Jaktskydd/Försvarställn?	1 st	Historisk tid?	6635 71	2475 93	7, 5 m	II	sid. 76	14(k)
106 e	Lilla Jussarö	Busö	Jaktskydd/Försvarställn?	1 st	Historisk tid?	6635 71	2475 98	5- 7, 5 m	II	sid. 76	14(k)
107 a	Långören	Espingskär	Byggnadsgr.+eldställn.	1 st	Historisk tid	6637 85	2475 67	2, 5- 5 m	II	sid. 78	15(k)
107 b	Långören	Espingskär	Byggnadsgr.+eldställn.	1 st	Historisk tid	6637 75	2475 81	5- 10 m	II	sid. 78	15(k)
107 c	Långören	Espingskär	Byggnadsgr.+eldställn.	2 st	Historisk tid	6637 87	2475 82	2, 5- 5 m	II	sid. 78	15(k)
107 d	Långören	Espingskär	Byggnadsgr.+eldställn.	1 st	Historisk tid	6637 85	2476 13	5- 10 m	II	sid. 78	15(k)
108	Gyltan	Espingskär	Gropar i stenåker	?	?	6638 02	2475 43	12, 5- 15 m	III	sid. 79	15(k)

* (k)= karta
** (f)= fotografi

2. Förteckning över objekt lokaliserade i Ekenäs skärgård 1998

Lokal nr.	Namn	By	Typ	Antal	Datering	x	y	z	Klass	Sid.nr.	Bilaga nr.
109	Klobban	Espingskär	Röse	1 st	?	6638 73	2475 16	åtm. 15 m	II	sid. 80	15(k)
110	Espingskär	Espingskär	Husgrund	1 st	Historisk tid	6638 77	2474 62	7, 5- 10 m	II	sid. 81	15(k)
111	Kalvholmen 1	Espingskär	Gravröse?	1 st	Järnålder?	6639 70	2474 67	10 m	II	sid. 82	15(k), 43(f)
112	Kalvholmen 2	Espingskär	Sjömärke	1 st	Historisk tid	6639 67	2474 64	5 m	II	sid. 83	15(k)
113	Västra Nätingårdsön	Busö	Stenkonstruktioner	2 st	?	6642 04	2475 58	10- 15 m	II/ III	sid. 84	16(k)
114	Östra Nätingårdsön	Busö	Jaktskydd	1 st	Historisk tid	6641 63	2476 28	< 5 m	II	sid. 85	16(k)
115	Mosskärsblobben	Busö	Jaktskydd	1 st	Historisk tid	6641 58	2476 25	5 m	II	sid. 86	16(k)
116	Bockholmen	Busö	Stenugn	1 st	Historisk tid	6640 24	2476 75	7, 5 m	II	sid. 87	17(k)
117	Moderholmen 1	Busö	Gravfält?	1 st	?	6640 26	2477 04	5- 10 m	II	sid. 88	17(k)
118	Moderholmen 2	Busö	Stenugn?	1 st	Historisk tid?	6640 19	2477 19	5 m	II	sid. 89	17(k)
119	Moderholmen 3	Busö	Gravröse	1 st	Järnålder	6640 22	2477 40	5- 10 m	II	sid. 90	17(k)
120 a	Moderholmen 4	Busö	Röse	1 st	?	6640 17	2477 49	0- 5 m	II	sid. 91	17(k)
120 b	Moderholmen 4	Busö	Röse	1 st	?	6640 18	2477 43	5 m	II	sid. 91	17(k)
121	Busö 1	Busö	Varpplats	1 st	Historisk tid	6639 90	2477 65	< 5 m	I	sid. 92	17(k)
122	Busö 2	Busö	Röse	1 st	Historisk tid?	6639 67	2477 70	15 m	II	sid. 93	17(k)
123	Busö 3	Busö	Röse?+grop i stenåker	1+ 1 st	?	6639 58	2477 73	10- 15 m	II/ III	sid. 94	17(k)
124	Busö 4	Busö	Boplats?	1 st	Historisk tid?	6639 46	2477 62	5- 10 m	II	sid. 95	17(k), 44(f)
125	Busö 5	Busö	Tjärdal	1 st	Historisk tid	6639 44	2477 52	7, 5 m	II	sid. 96	17(k)
126	Busö 6	Busö	Lösfynd	1 st	?	6639 35	2477 59	< 5 m	II/ III	sid. 97	17(k)
127	Busö 7	Busö	Gravrösen?	2 st	Järnålder?	6639 44	2477 83	5- 10 m	II	sid. 98	17(k)
128	Busö 8	Busö	Gravröse	1 st	Järnålder	6639 58	2478 08	10 m	II	sid. 99	17(k), 44(f)
129	Granskär	Busö	Tomtning	1 st	Historisk tid?	6638 47	2479 65	5- 7, 5 m	II	sid. 100	18(k), 45(f)
130	Träskön 1	Busö	Gravröse	1 st	Järnålder	6641 55	2480 08	åtm. 10 m	II	sid. 101	19(k), 45(f)
131	Träskön 2	Busö	Sjömärke?	1 st	Historisk tid?	6641 50	2480 18	5- 10 m	II	sid. 102	19(k)
132	Viborgs sten	Busö	Naturformation	1 st	?	6641 66	2480 54	< 5 m	I	sid. 103	19(k), 45(f)
133	Storklobben	Torsö	Röse	1 st	?	6644 01	2477 08	10 m	II/ III	sid. 104	20(k)
134	Högberget	Torsö	Röse	1 st	?	6644 90	2477 63	25- 27, 5 m	II	sid. 105	20(k)
135	Gråmansberget	Torsö	Stenformation	1 st	?	6646 32	2476 88	35 m	II/ III	sid. 106	21(k), 46(f)
136	Kasberget	Torsö	Stenåker	1 st	?	6646 19	2478 27	ca 30 m	III	sid. 107	21(k)
137	Svartbäck NW	Svartbäck	Gravrösen	5+ (3?) st	Järnålder?	6647 76	2477 20	17, 5- 20 m	II	sid. 108	22(k)
138	Västerkärret S	Svartbäck	Kolmila	1 st	Historisk tid	6647 88	2477 16	5- 10 m	II	sid. 111	22(k)
139	Långkärret NNW	Rösund	Röse	1 st	?	6648 81	2481 63	åtm. 30 m	II/ III	sid. 112	23(k), 46(f)
140	Långö sund NW	Rösund	Röse	1 st	?	6649 03	2484 29	åtm. 25 m	II	sid. 113	24(k)
141	Horsholmen	Växär	Stenåker	1 st	?	6646 61	2484 82	10- 15 m	III	sid. 114	25(k)
142	Växär 1	Växär	Röse	1 st	?	6646 45	2484 18	20- 25 m	II/ III	sid. 115	25(k)
143	Växär 2	Växär	Röse	1 st	?	6646 27	2484 49	10- 15 m	II/ III	sid. 116	25(k)
144	Växär 3	Växär	Stenåker	1 st	?	6646 01	2494 39	15- 20 m	III	sid. 117	25(k)

* (k)= karta
** (f)= fotografi

2. Förteckning över objekt lokaliserade i Ekenäs skärgård 1998

Lokal nr.	Namn	By	Typ	Antal	Datering	x	y	z	Klass	Sid.nr.	Bilaga nr.
145	Österholmen	Gästans	Rösen	2 st	?	6644 26	2486 20	5- 20 m	II/ III	sid. 118	26(k)
146	Gästans	Gästans	Lösfynd	1 st	Förhistorisk/Historisk tid	6643 68	2485 16	< 5 m	III	sid. 119	26(k)
147	Söderskär	Gästans	Gravröse	1+1? st	Järnålder	6642 66	2484 35	> 7, 5 m	I	sid. 120	26(k)
148	Ådö	Halvskifte	Stenformation	1 st	?	6642 37	2481 44	7, 5 m	III	sid. 121	27(k)
149	Furuskär 1	Nothamn	Stenkonstruktion	1 st	?	6640 92	2481 13	10- 15 m	II/ III	sid. 122	27(k)
150	Furuskär 2	Nothamn	Husgrunder	2+ ? st	Historisk tid	6640 99	2481 38	0- 5 m	II/ III	sid. 123	27(k)
151	Bylandet 1	Nothamn	Gravröse	1 st	Bronsålder/Järnålder	6641 40	2482 80	> 15 m	II	sid. 124	28(k), 47(f)
152 a	Bylandet 2	Nothamn	Gravröse	1 st	Bronsålder/Järnålder	6641 42	2482 85	15- 17, 5 m	II	sid. 125	28(k), 47(f)
152 b	Bylandet 2	Nothamn	Gravröse	1 st	Bronsålder/Järnålder	6641 43	2482 88	17, 5 m	II	sid. 125	28(k), 47(f)
153	Nothamn	Nothamn	Röse	1 st	Historisk tid	6641 60	2483 31	< 5 m	III	sid. 126	28(k)
154	Själön	Gästans	Husgrund	1 st	Historisk tid	6641 50	2485 53	5- 7, 5 m	II	sid. 127	29(k), 48(f)
155	Stora Äpskär	Strömsö	Rösen	2 st	?	6643 89	2489 12	12, 5 m	II	sid. 128	30(k)
156	Timmerbacksberget	Hösnäs	Stensättning?	1 st	?	6650 20	2484 68	20 m	II	sid. 129	31(k), 48(f)
157	Pustberget	Hösnäs	Stenfomation	1 st	?	6650 35	2484 77	20 m	III	sid. 130	31(k)
158	Maren 1	Båsa	Stensättning?	1 st	Järnålder?	6652 28	2490 07	> 15 m	II	sid. 131	32(k)
159	Maren 2	Båsa	Odlingsrösen?+stenvall	2+ 1 st	Historisk tid?	6652 26	2490 12	5- 10 m	III	sid. 132	32(k)
160	Båtdrag 2	Båsa	Röse	1 st	Järnålder?	6650 56	2490 24	10 m	II/ III	sid. 133	32(k)

* (k)= karta
** (f)= fotografi

3. Källförteckning

Otryckta källor som använts vid skrivning av rapport:

- Heikkinen, T& 1991 Tammisaaren kansallispuiston inventointi
Näränen, J. Museiv. top. arkiv.
- Hiekkanen, M. 1976 Oy Predium Ab:n rantakaava- alueen inventointi Tammisaassa.
Museiv. top. arkiv.
- Hiekkanen, M. 1976 Alkon rantakaava- alueen inventointi Snappertunassa.
Museiv. top. arkiv.
- Nordman, C. A. 1926 Utdrag ur Nordmans anteckningsbok. Museiv. top. arkiv.

+ diverse granskningsrapporter gjorda av bl.a. forskare Marianne Schauman-Lönnqvist och överintendent Jukka Moisanen.

Tryckta källor som använts vid skrivning av rapport:

- Cederlöf, H. 1989 Farleder och lotsplatser i Ekenäs skärgård. Ekenäs.
- Silvast, P. 1985 Hankoniemi 1940-1941. Tammisaari.
- Ehrensverd, U& 1997 Farlederna berättar- Gamla sjökartor över Finlands skärgårdar.
Zilliacus, K (red) Helsingfors.

49. Ekenäs, Hermansö, Brännberget

Fornlämningstyp: Stenkonstruktioner 1000012559
 Antal: 2 st
 Datering: Historisk tid (IIVK?)
 Klass: II
 Grundkarta: 2013 03 GULLÖ
 Koordinater: a) X= 6641 42 Y= 2460 34 Z= 10 m p:6647022 i:3292413 9404
 b) X= 6641 42 Y= 2460 37 Z= 15 m p:6647021 i:3292443 9405

Lägenhet

Registerby: Hermansö
 LR beteckning: 835- 419- 0001- 0254 Lägenhetsnamn: Brännberget
 Ägare: Kiinteistö oy Brännberget
 Adress: Laaksoahdentie 44
 02730 Espoo

Arkivuppgifter

Inga tidigare uppgifter finns

Inventering 1998

Datum då objektet lokaliserades: 03.06.1998
 Fynd: saknas
 Kartblad: Bilaga 1, utskrift av digital karta, Tekniska verket, Ekenäs. Skala 1:10000
 Negativ: F: 112787-112788
 Diapositiv: 41245

Beskrivning av lokalen

Stenkonstruktionerna är belägna i SW hörnet av Hermansö, som ligger i den mest W delen av Ekenäs södra skärgård och ca 3 km S om Skogby. Hermansö hör till de större holmarna i området, mått ca 2,9 km x 1,4 km och på den kan spår av odling och bete observeras på flera ställen. Stenkonstruktionerna är belägna i W delen av en udde, som skjuter ut mot SW från Hermansö. De är belägna på en strandslutning, som delvis sluttar rätt brant. I området är berget i dager. Från platsen är det fri sikt över Tvärminne storfjärd, d.v.s. mot W och SW. Konstruktionerna ligger ca 40 m från varandra, i E-W riktning och i förhållande till slutningen ovanom varandra. Området är ett kalbergssområde och saknar så gott som bottenvegetation.

Stenkonstruktion a:

På platsen var konstruktionen finns, bildar berget en terrass. Den är byggd på denna så att mot stranden finns en stenvall och inåt holmen är stenar mer oregelbundet uppslängda på berget. På så sätt har i mitten bildats en kraterliknande formation. Dess form är oval och den består av naturligt slipade stenar.

Dess mått är: N-S = 4,45 m (enligt längdaxeln)
 E-W = 3,65 m
 Höjd = 0,85 m (vallens högsta punkt)
 Stendiam. = 0,30- 0,90 m.

I slutningen nedanom konstruktionen finns sten, som troligtvis ursprungligen ingått i den.

Stenkonstruktion b:

Tvårs över en svacka vid bergets högsta punkt, har en kallmurad stenvall konstruerats. Stenvallen löper tvärs över svackans mynning, belägen mot havet. Dess stenmängd består av kantiga och flata stenar. Dessa är möjligtvis brutna ur berget.

Konstruktionernas struktur och placering, både geografiskt och i förhållande till varandra, tyder på att de möjligtvis har ett samband med den militära aktivitet som pågick i området under IIVK. Ifall a och b är samtida kunde man tolka konstruktion a som en eldställning, medan b torde ha fungerat som en spanings- eller eldledningsplats. Utan vidare undersökningar går det inte att avgöra ifall a har haft en annan primär funktion och endast omformats senare för ovannämnda funktion. Förhållanden för observationer var goda.

50. Ekenäs, Hermansö, Dalkärret S

/000012560

Fornlämningstyp: Befästningsverk
 Antal: Flera, ca 10- 20
 Datering: Historisk tid (IIVK)
 Klass: II
 Grundkarta: 2013 03 GULLÖ
 Koordinater: a) X= 6641 45 Y= 2462 34 Z= 10- 15 m p: 6646961 i: 3294413
 b) X= 6641 37 Y= 2462 27 Z= 5- 10 m p: 6646885 i: 3294340

Lägenhet

Registerby: Hermansö
 LR beteckning: 835- 419- 0001- 0259 Lägenhetsnamn: Idberget
 Ägare: Pauline Idström
 Adress: Högbergsgatan 15 A 7
 00130 Helsingfors 13

LR beteckning: 835- 419- 0001-0258 Lägenhetsnamn: Dalkärret
 Ägare: Helene Borg
 c/o Bankfirman Ane Gyllenberg Ab
 Adress: Centralgatan 3
 00100 Helsingfors

Tidigare uppgifter

Inga tidigare uppgifter finns.

Inventering 1998

Datum då objektet lokaliserades: 03. 06.1998
 Fynd: Saknas
 Kartblad: Bilaga 2, utskrift av digital karta, Tekniska verket, Ekenäs. Skala 1:10000.
 Negativ: -
 Diapositiv: -

Beskrivning av lokalen

I Hermansös SE del finns flera konstruktioner. De är lämningar från IIVK, då Sovjetiska trupper byggde befästnings- och försvarsverk på ön. Vid S stranden finns flere eldställningar (b), konstruerade som runda stenvallar eller nergrävda i marken. Längre upp på holmen mellan Dalkärret, som trots sitt namn är ängsmark, och ett högre bergsområde finns även flera lämningar (a). En del av lämningarna har troligtvis fungerat som bunkrar och som eldställningar för lättare vapen.

Förhållanden för observationer var goda. Se även obj 51, 52, 53.

51. Ekenäs, Hermansö, Dalkärret SE

Fornlämningstyp:	Eldställning	1000012560
Antal:	1 st	erilliskohde C (9407)
Datering:	Historisk tid (IIVK)	
Klass:	II/III	
Grundkarta:	2013 03 GULLÖ	
Koordinater:	X= 6641 46 Y= 2462 50 Z= 20- 25 m	
	P: 6646964 i: 3294574	
Lägenhet		
Registerby:	Hermansö	
LR beteckning:	835- 419- 0001- 0259	Lägenhetsnamn: Idberget
Ägare:	Pauline Idström	
Adress:	Högbergsgatan 15 A 7	
	00130 Helsingfors 13	

Tidigare uppgifter

Inga tidigare uppgifter finns.

Inventering 1998

Datum då objektet lokalisades:	03. 06. 1998
Fynd:	Saknas
Kartblad:	Bilaga 2, utskrift av digital karta, Tekniska verket, Ekenäs. Skala 1:10000.
Negativ:	-
Diapositiv:	41246

Beskrivning av lokalen

Stenkonstruktionen är belägen i SE delen av Hermansö, strax intill högsta punkten av ett större bergsområde. På platsen är berget i dager och i området växer gles barrskog. Konstruktionen är belägen under en ca 2- 3 m hög bergvägg, ovanom denna ligger områdets absolut högsta punkt och därifrån kan man se vida omkring.

Själva konstruktionen är halvcirkelformad, med basen mot bergväggen och den består av kantiga, möjligtvis ur berget brutna stenar. Dess mått är: Halvcirkelns höjd = 3,98 m

Basen	= 7,20 m
Höjd	= ca 0,90 m
Stendiameter	= ca 0,40- 0,60 m

Placeringen och konstruktionens struktur är rätt typisk för eldställningar, vilka konstruerades i området speciellt under andra världskriget. Troligtvis är denna konstruktion samtida med de andra krigstida lämningar som påträffades i området. Se även objekt nr 50, 52 och 53.

Förhållanden för observationer var goda.

52. Ekenäs, Hermansö, Abborgropen N

Fornlämningstyp: Eldställningar 1000012561
 Antal: 2 st
 Datering: Historisk tid (IIVK)
 Klass: II
 Grundkarta: 2013 13 GULLÖ
 Koordinater: X= 6641 66 Y= 2462 85 Z= <5 m
 P: 6647148 i: 3294933

Lägenhet

Registerby: Hermansö
 LR beteckning: 835- 419- 0001- 0265 Lägenhetsnamn: Abborgropen
 Ägare: Harry Lilius
 Adress: Slottsvägen 50 A
 18352 Täby
 SVERIGE

Tidigare uppgifter

Inga tidigare uppgifter finns.

Inventering 1998

Datum då objektet lokaliserades: 03. 06. 1998
 Fynd: Saknas
 Kartblad: Bilaga 2, utskrift av digital karta, Tekniska verket, Ekenäs. Skala 1:10000.
 Negativ: -
 Diapositiv: -

Beskrivning av lokalen

På en smal udde, som skjuter ut mot SE och belägen N om en vik som heter Abborgropen, finns två i marken grävda eldställningar. Udden bildar Hermansös mest E udde och från platsen är det fri sikt mot E och S, bl. a. över Mörnäsjärden. I området växer blandskog.

Själva konstruktionerna är kvadratiska till sin form och deras sidor ca 10 m långa. Deras sidor bildas av ca 1,5- 2 m höga, delvis mycket massiva, jordblandade stenvallar. Båda konstruktionerna har en öppning mot N.

Konstruktionerna är en del av den befästningslinje i Ekenäs västra skärgård, som de Sovjetiska trupperna byggde upp under den s.k. arrendetiden. Se även objekt nr. 50, 51 och 53.

Förhållanden för observationer var goda

53. Ekenäs, Hermansö, Dalkärret NE

Fornlämningstyp: Stenkonstruktion (eldlednings-, spaningsplats?) *1000012562*
 Antal: 1 st
 Datering: Historisk tid (IIVK?)
 Klass: II/III
 Grundkarta: 2013 03 GULLÖ
 Koordinater: X= 6641 92 Y= 2462 64 Z= 15 m
p: 66 47418 i: 3294735

Lägenhet
 Registerby: Hermansö
 LR beteckning: 835-419- 0001- 0264 Lägenhetsnamn: Nordostudden
 Ägare: Asko Riekkinen
 Adress: Sepontie 1 E
 01230 Espoo

Tidigare uppgifter

Inga tidigare uppgifter finns.

Inventering 1998

Datum då objektet lokaliserades: 03. 06. 1998
 Fynd: saknas
 Kartblad: Bilaga 2, Utskrift av digital karta, Tekniska verket, Ekenäs. Skala 1:10000
 Negativ: -
 Diapositiv: 41247

Beskrivning av lokalen

Uppe på en bergsrygg, som följer strandlinjen i NE hörnet av Hermansö, är en bågformad stenkonstruktion belägen. Platsen ligger vid ett sund mellan Björkholmen och Svärdsholmen och därifrån är det fri sikt mellan dessa holmar. Konstruktionen är belägen i NE delen av bergsryggen, på strandsidan av den platå som bildar bergsformationens högsta område. N om konstruktionen faller berget brant ner i havet och på i området är berget i dager.

Stenkonstruktionens längdaxel löper i ca NNW-SSE riktning och den är belägen strax N om en svacka i berget, varifrån stenar möjligtvis tagits. På S sidan av gropen, d.v.s. inåt holmen, finns inga stenar. Den består av både runda och kantiga stenar, troligtvis dock endast av naturligt slipade sådana. Konstruktionen har delvis rasat och i branten nedanom, d.v.s. på S sidan, finns även sten som ursprungligen möjligtvis ingått i konstruktionen

Dess mått är: NNW- SSE = 2, 86 m
 WSW- ENE = 1, 65 m
 Höjd = ca 0, 55 m
 Stendiameter = 0,30- 0,50 m

På Hermansö kan tydliga spår av intensiv militär aktivitet under andra världskriget observeras (se objekt 49, 50, 52) och i det sambandet kan även denna konstruktion ha konstruerats och kanske fungerat som en spaningsplats eller eldledningsplats. Det är dock inte uteslutet att den kan ha fungerat som jaktskydd. De är dock oftast belägna lägre, närmare vattenbrynet.

Förhållanden för observationer var goda.

54. Ekenäs, Hermansö, Koö 1

Fornlämningstyp: Befästningsverk *1000012563*
 Antal: ca 20 st.
 Datering: Historisk tid (IIVK)
 Klass: II
 Grundkarta: 2013 01+ 02 HÄSTÖ BUSÖ
 Koordinater: X= 6639 01 Y= 2461 44 Z= 5- 25 m (koord. i områdets mittpunkt)
p: 6644563 i: 3293403

Lägenhet

Registerby: Hermansö
 LR beteckning: 835- 419- 0001- 0137 Lägenhetsnamn: Koön
 Ägare: Matts af Hällström
 Adress: Smedsvägen 14 A A 2
 02700 Grankulla

Tidigare uppgifter

Inga tidigare uppgifter finns.

Inventering 1998

Datum då objektet lokaliserades: 04. 06. 1998
 Fynd: Saknas
 Kartblad: Bilaga 3, utskrift av digital karta, Tekniska verket, Ekenäs. Skala 1:10000.
 Negativ: -
 Diapositiv: -

Beskrivning av lokalen

På en hög udde som skjuter ut mot W i Koöns SE hörn, är flera betong- och stenkonstruktioner belägna. Koön är en större holme i arkipelagen utanför Hermansö och strax S om holmen börjar ytterskärgården, med stora områden öppet hav. Området var konstruktionerna finns är ett kalbergsområde, med delvis mycket branta strandklippor. Konstruktionerna, vilka är av varierande form och storlek, finns både på stränderna och uppe på den platå, som bildar det högsta området.

Resterna av konstruktionerna på udden kan tolkas som eldställningar, bunkrar och eldledningsplatser och den har tydligt varit befäst. En del av konstruktionerna är byggda av betong och av dessa är en del fortfarande rätt intakta. En del är konstruerade av naturlig kullersten. Av de sist nämnda finns det några uppe på den högsta punkten som, om de funnits i en annan kontext, kunde de ha tolkats som gravrösen. I detta fall är det dock klart att de använts som eldställningar. I vissa fanns t.o.m. bultkransen fortfarande kvar i mitten. Det gick inte att fastställa om det funnits stenkonstruktioner av något slag på udden innan den befästes av sovjetiska trupper, eller om man använt rösen då man konstruerat eldställningar på platsen. Enligt Pekka silvast kan en del av konstruktionerna dateras till första världskriget. (Silvast 1985, sid. 63)

Förhållanden för observationer var goda. Se även objekt nr. 55.

55. Ekenäs, Hermansö, Koö 2

1000 00 0328

Fornlämningstyp: Röse (gravröse?)
 Antal: 1 st
 Datering: ?
 Klass: II
 Grundkarta: 2013 01+ 02 HÄSTÖ BUSÖ
 Koordinater: X= 6639 06 Y= 2461 02 Z = ca 20 m
p = 6644630; i = 2292970

Lägenhet

Registerby: Hermansö
 LR beteckning: 835- 419- 0001- 0137 Lägenhetsnamn: Koön
 Ägare: Matts af Hällström
 Adress: Smedsvägen 14 A A 2
 02700 Grankulla

Tidigare uppgifter

Inga tidigare uppgifter finns.

Inventering 1998

Datum då objektet lokaliserades: 04. 06. 1998
 Fynd: Saknas
 Kartblad: Bilaga 3, utskrift av digital karta, Tekniska verket, Ekenäs. Skala 1:10000.
 Negativ: F: 112789-112790, bild 1
 Diapositiv: 41248

Beskrivning av lokalen

Ett delvis förstört röse är beläget i S delen av Koön, på basen av en udde som skjuter ut mot W. Området är ett större kalbergsområde och på platsen är berget i dager. Omgivningen är busk- och trädbevuxet. Både N och S om platsen faller berget brant, på N sidan till största delen som ett stup. Ungefär 50 m W om det finns en modern linjetavla.

Själva röset är beläget på uddens högsta punkt och består av runda, naturligt slipade stenar. 8- 10 W om röset faller berget brant 5- 10 m. Dess form är idag närmast ovalt men kan, ifall det är ett gravröse, ha varit runt. N änden ger ett intryck av att vara delvis förstört och stenar är belägna i sluttningen nedanom. Ungefär 1 m N om densamma änden faller berget 1- 1,5 m och nedanom finns även sten, som möjligtvis ursprungligen ingått i röset. Rösets W del kan vara mer intakt och det bildar idag rösets högsta del. Röset är både lav- och mossbevuxet.

Dess mått är: N-S = 7, 73 m
 E-W = 4, 78 m
 Höjd = 0, 80 m
 stendiam. = 0, 30- 0, 40 m

Röset kunde till sin topografiska placering tolkas som ett gravröse, dock har åtminstone SE delen av Koön varit kraftigt befäst under andra världskriget. (se obj. 54) Där observerades att rösen möjligtvis sekundärt använts som eldställningar och bunkrar. Lokalen ligger dock avskilt från lokal nr. 54 (avstånd 350- 400 m) och emellan dem observerades inga spår av krigstida aktivitet. Även dess form och struktur kan även delvis anses avvikande. Den har inte den runda, med krater i mitten, form som eldställningarna i objekt nr. 54 har. Dock kan rösets karaktär inte med säkerhet fastställas utan vidare undersökningar och alla möjligheter bör tas i beaktande.

Förhållanden för observationer var goda.

56. Ekenäs, Hästö, Hasselholmen 1**835- 01- 0088**

1000 00 0722

Fornlämningstyp: Gravröse?
 Antal: 1 st
 Datering: högst 1200- 1300- tal? (C-14 datering)
 Klass: II
 Grundkarta: 2013 01+ 02 GULLÖ
 Koordinater: X= 6638 59 Y= 2464 11 Z= 10- 15 m

*Y = 6644 030 : X = 2296 058***Lägenhet**

Registerby: Hästö
 LR beteckning: 835- 420- 0001- 0004 Lägenhetsnamn: Hasselholm
 Ägare: Nils Hakulin
 Adress: Kiloberget 2
 02610 Esbo

Tidigare uppgifter

Nils Hakulin, 1991 & 1992. Delvis utgrävning av röset samt provtagning för C-14 analys, trol. 1985.

Inventering 1998

Datum då objektet lokaliserades: 05. 06. 1998
 Fynd: Saknas
 Kartblad: Bilaga 4, utskrift av digital karta, Tekniska verket, Ekenäs. Skala 1:10000.
 Negativ: F: 112794-112795, bild 4
 Diapositiv: 41249

Beskrivning av lokalen

I ett brev daterat till den 03.02.1991 beskriver Håkan Hakulin, sommargäst och stugägare på Hasselholmen, hur han delvis grävt ut ett röse han hittat på holmen. Enligt brevet avlägsnade han stenarna i mitten av röset och under dessa fann han rikligt med kol och skörbrända stenar. Han tillägger att rösets kanter är oundersökta och att stenarna placerats tillbaka, så att röset ser likadant ut efter utgrävningen. I brevet poängteras även att holmen ifråga är belägen S om en gammal farled samt alldeles intill det i itinerariet nämnda Karienkaske, som enligt honom skulle vara dagens Älgö. Hakulin återkom med ett brev daterat till 04.10.1992, med vilket han bifogat GFC:s dateringsredogörelse (nr 13/92, C-14 datering). I rapporten framgår det att provet tagits ungefär år 1985 och att det insända provet kan dateras till 1230- 1380 e.Kr. (kalibrerad datering)./ (se arkeologiska avd. top. arkiv/ museiverket)

Hasselholmen är en mindre holme som är belägen strax NE om Hästö. Röset är beläget i holmens mellersta delar, i övre delen av en delvis rätt så brant och stenig sluttning. Sluttningen är en del av en dalliknande formation som skär igenom Hasselholmen i ca NW-SE riktning. Strax N om röset finns ett större kalbergsområde och även holmens högsta punkt. I sluttningen var röset finns växer gräs samt barrskog. Det är beläget ca 50 m WNW om boningshuset, som är en del av det gamla skärgårdshemman som finns främs i SE delen av holmen. Där finns även gammal odlingsmark med stenar uppslängda som åkerrösen runt denna.

Själva röset är rätt så litet och dess form kan närmast definieras som runt. Även dess skärning är närmast rund. Röset består av varierande storlek sten. Anmärkningsvärt är att det på ytan delvis består av mindre stenar (stendiameter 0,05- 0,20 m), medan det under detta lager finns större stenar (stendiameter 0,20- 0,40 m).

Dess mått är: Diameter = 2, 25 m
 Höjd = 0, 80 m
 Stendiam = 0,20- 0,30 m (i medeltal)

C- 14 dateringen av röset, trots att den är rätt så sen, samt dess läge, tyder på att det kan vara frågan om ett gravröse. Såsom ovan nämnts finns det flera åkerrösen på holmen. Detta röse ligger dock tydligt avskilt från dessa och i sluttningen var röset finns kunde inga spår av odling observeras. Sluttningen är stenig och delvis för brant för att kunna fungera som odlingsmark. Av övriga rösen i Ekenäs skärgård, definierade som gravrösen,

avviker dock detta något till formen och till att stenlagret vid ytan består till största delen av mindre sten. Detta kan vara ett resultat av den omrörning av röset som skett. Troligtvis har Hakulin rekonstruerat röset fel. Detta har lett till att de stenar som avlägsnades från bottenpartierna av röset hamnat upptill och tvärtom. Detta kunde konstateras vid jämförelse av bilder som Hakulin sänt in, bifogat till hans andra brev och rösets form idag. På bilderna är rösets genomskärning lägre, även formen ser mera oval ut. Man bör även förhålla sig med en viss reservation till dateringen, i.o.m. att det inte framkommer exakt var i röset dateringsprovet tagits. Dokumentationen är inte noggrannare än " Kivien alapuoletta...". Det kan inte med säkerhet fastläs om provet härrör från rösets konstruktionsskede, tidigare aktivitet på platsen eller en naturlig skogsbrand. Dateringen kan dock i varje fall anses som den äldsta möjliga.

Både objektet och området bör dock anses intressant och bevaras. Vid en överblick av området kan konstateras, att även om den dalliknande formationen som nämnts ovan, redan vid begynnelsen av 1200- talet uppgrundats, har troligtvis den vik som skjutit in i holmen från S för att sedan böja sig i en båge mot W, givit ett mycket bra skydd. Viken är fortfarande en plats som är skyddad från alla vindar, trots att den krympt och är idag endast en rakt, i N-S riktning löpande vik. Området mellan den gamla viken och den plats var boningshuset idag står har troligtvis, såsom idag, även under 1200- talet legat i skydd från de flesta vindar. Det mest arkeologiskt potentiella område ligger troligtvis runt och under boningshuset.

Förhållanden för observationer var goda.

57. Ekenäs, Hästö, Hasselholmen 2

1000012564

Fornlämningstyp:	Stenformation	
Antal:	1 st	
Datering:	?	
Klass:	II	
Grundkarta:	2013 01+ 02 HÄSTÖ BUSÖ	
Koordinater:	X= 6638 59 Y= 2464 18 Z = 5- 10 m	
	<i>P: 6644020 I: 3296123</i>	
Lägenhet		
Registerby:	Hästö	
LR beteckning:	835- 420- 0001- 0004	Lägenhetsnamn: Hasselholm
Ägare:	Nils Hakulin	
Adress:	Kiloberget 2	
	02610 Esbo	

Tidigare uppgifter

Inga tidigare uppgifter finns.

Inventering 1998

Datum då objektet lokaliserades:	05. 06. 1998
Fynd:	Saknas
Kartblad:	Bilaga 4, utskrift av digital karta, Tekniska verket, Ekenäs. Skala 1:10000.
Negativ:	-
Diapositiv:	-

Beskrivning av lokalen

Vid N stranden av Hasselholmen, på en bergsterass, är en rund stenformation belägen. På platsen är berget i dager och i området, som är samma kalbergsområde på vars S sida objekt nr. 56 finns, växer gles barrskog. Stenformationen är belägen i en svacka i berget och den är delvis täckt av tät bottenvegetation.

Stenformationens diameter är ca 6 m och dess skärning kan närmast definieras som konkav. Möjligtvis kan den ha använts i samband med den militära aktivitet som pågick i området under IIVK och kan i det sambandet ha fungerat som en eldställning. Det är möjligt att det på platsen funnits en naturlig stenformation som sedan omformats. Idag har det en regelbunden form och avgränsar sig tydligt.

Förhållanden för observationer var goda.

58. Ekenäs, Hästö, Hästö 1

1000012565

Fornlämningstyp:	Eldställningar
Antal:	2 st.
Datering:	Historisk tid (IIVK)
Klass:	II/III
Grundkarta:	2013 01+ 02 HÄSTÖ BUSÖ
Koordinater:	a) X= 6638 53 Y= 2463 54 Z= ca 5 m P:6643989 i: 3295481 b) X= 6638 54 Y= 2463 67 Z= ca 5 m 9409 P: 6643993 i: 3295611
Lägenhet	
Registerby:	Hästö
LR beteckning:	835- 420- 0001- 0047 Lägenhetsnamn: Hästö
Ägare:	Signe Svartström
Adress:	Raseborgsvägen 16 A 002 10650 Ekenäs

Tidigare uppgifter

Platsen för a utmärkt som fornlämning på grundkartan (Lantmäteriverket 1997).

Inventering 1998

Datum då objektet lokaliserades:	05. 06. 1998
Fynd:	Saknas
Kartblad:	Bilaga 4, utskrift av digital karta, Tekniska verket, Ekenäs. Skala 1:10000.
Negativ:	F: 112792- 112793, bild 2
Diapositiv:	41250

Beskrivning av lokalen

Granskning av platsen gjordes p.g.a. att platsen var utmärkt på grundkartan, med ett märke för fornlämning och med Forngr. Muin.h. skrivet ovan detta märke. Platsen är belägen i den mest N delen av Hästö, som ligger ca 1 km SW om Älgö och strax E om ett vattenområde med namnet Aspharudjupet. Hästö är den största holmen, förutom Hästö Busö, i arkipelagen tillhörande byn med samma namn. Strax N om Hästö går den mellersta farleden i E-W riktning. Hästö by gränsar i E mot Ekenäs skärgårds nationalpark. På platsen lokaliserades en stenkonstruktion, benämnd a och dessutom lokaliserades i området en liknande stenkonstruktion, benämnd b, ca 150 m E om den förra. Konstruktion a är den som var utmärkt på grundkartan. Konstruktionerna ligger på båda sidor om en bergshöjd och alldeles ovan Hästös N strand. Uppe på höjden kunde inga spår av mänsklig aktivitet observeras. På platsen för båda konstruktionerna är berget i dager. S om dem, d.v.s. inåt holmen, växer dock hög och delvis tät blandskog.

Stenkonstruktion a:

På platsen för fornlämningsmärket, lokaliserades en röslignande stenkonstruktion. Den är belägen på en strandklippa, ca 20 m N om dess högsta punkt. Rösets form är runt med en kraterliknande formation i dess mitt, där det endast finns några stenar utspridda.

Dess mått är: Diameter = 5, 55 m
Höjd = ca 0, 80 m
Stendiam. = 0, 40- 0,60 m

Stenkonstruktion b:

På E sidan om den bergshöjd på vars motsatta sida stenkonstruktion a finns, är en liknande konstruktion belägen. Även den är belägen strax ovan stranden. Konstruktionen är dock mer invuxen av ungräd och bottenvegetation än konstruktion a. Även denna består av en valliknade konstruktion och mitten är den så gott som stenfri. Stenvallen har möjligtvis en öppning mot W.

Dess mått är: Diameter = ca 5 m
Höjd = ca 0, 70 m
Stendiam. = 0, 40- 0,70 m

Stenkonstruktionernas utseende och deras placering lågt i förhållande till havet och topografin, tyder på att de har ett samband med de krigshandlingar som pågick i området under IIVK. I området kan finnas fler lämningar som hör samman med denna aktivitet. Förhållanden för observationer var goda.

59. Ekenäs, Hästö, Hästö 2

Fornlämningstyp: Grop i stenåker (a)+ stenformation (b) *1000012566*
 Antal: 2 st
 Datering: ?
 Klass: II/III
 Grundkarta: 2013 01+ 02 HÄSTÖ BUSÖ
 Koordinater: a) X= 6638 22 Y= 2463 62 Z= 10- 17, 5 m *p: 6643675 i: 3295546*
 b) X= 6638 17 Y= 2463 57 Z= 10- 17, 5 m *kartan mukaan 6643627/3295487*
Lägenhet *p: 6643627 i: 3295494 , kartan mukaan 6643672/3295472*
 Registerby: Hästö
 LR beteckning: 835- 420- 0001- 0002 Lägenhetsnamn: Ekars
 Ägare: Tor Ulfstedt
 Adress: Bergmansgatan 23 B A 7
 00140 Helsingfors

Tidigare uppgifter

Tidigare uppgifter saknas

Inventering 1998

Datum då objektet lokaliserades: 04. 06. 1998
 Fynd: Saknas
 Kartblad: Bilaga 4, utskrift av digital karta, Tekniska verket, Ekenäs. Skala 1:10000.
 Negativ: -
 Diapositiv: -

Beskrivning av lokalen

Objektena ifråga anmäldes som gravrösen i samband med inventeringen 1998 av Stig Boström, bosatt i Ekenäs och stugägare på S Hästö,. Han fungerade även som guide och förutom dessa visade han även objektena 60 a och b.

Stenformationerna är belägna i SW delen av Hästö och i E delen av en bergshöjd. Platsen är ett större kalbergsområde på vilket växer gles barrskog. Runt berget, speciellt på dess E sida, växer tät bland- och lövskog. På platsen för formation a sluttar berget mot ENE, medan det på platsen för formation b, är plant och bildar en lägre höjd i det större bergsområdets NE hörn. De två formationerna är belägna ca 40 m från varandra, i N- S riktning.

Stenformation a:

Stenformationen ansågs av Boström vara ett röse och det inledande intrycket var att det faktiskt kunde ett sådant. Vid närmare undersökning kunde konstateras, att röset var beläget i SE hörnet av en större stenåker och att den troligtvis hör samman med denna. Det kunde konstateras att stenformationen troligtvis var ett resultat av att man grävt i stenåkern. Gropen som uppkommit är närmast rund.

Gropens mått: Diameter = 3, 05 m
 Djup = 0, 60 m

Stenformation b:

Stenformationen är belägen N om a och såsom där, är berget i dager även på denna plats. Ifall det är frågan om ett röse, är det kraftigt övervuxet. Dock observerades sten även i formationens mitt, under det tjocka gräset som växte på platsen. Den bildar alltså en låg kulle som är belägen på den låga berghöjd som nämnts ovan. Det förhållandevis tjocka lagret matjord på platsen, kan vara en förmultnad rest av ett träd eller en stubbe. Dess karaktär gick inte att bestämma med säkerhet i samband med inventeringen 1998. Den låga kullens form är närmast rund, med en diameter på 3, 55 m.

Se även objekt 60 a och b. Förhållanden för observationer var goda.

60. Ekenäs, Hästö, Hästö 3

1000012567

Fornlämningstyp: Rösen
 Antal: 2 st
 Datering: ?
 Klass: II
 Grundkarta: 2013 01+ 02 HÄSTÖ BUSÖ *kartan mukaan 6643637/3295587*
 Koordinater: a) X= 6638 16 Y= 2463 70 Z= 5- 10 m^F: 6643611, i: 3295624,
 b) X= 6638 21 Y= 2463 62 Z= ca 10 m^F: 6643665 i: 3295546
kartan mukaan 6643665/3295546

Lägenhet
 Registerby: Hästö
 a) LR beteckning: 835- 420- 0001- 0047 Lägenhetsnamn: Hästö
 Ägare: Signe Svartström
 Adress: Raseborgsvägen 16 A 002
 10650 Ekenäs

b) LR beteckning: 835- 420- 0001-0002 Lägenhetsnamn: Ekars
 Ägare: Tor Ulfstedt
 Adress: Bergmansgatan 23 B A 7
 00140 Helsingfors

Tidigare uppgifter

Inga tidigare uppgifter finns.

Inventering 1998

Datum då objektena lokaliserades: 04. 06. 1998
 Fynd: Saknas
 Kartblad: Bilaga 4, utskrift av digital karta, Tekniska verket, Ekenäs. Skala 1:10000.
 Negativ: F: 112791, bild 5
 Diapositiv: -

Beskrivning av lokalen

Rösen anmäldes i samband med inventeringen 1998 av Stig Boström, bosatt i Ekenäs och stugägare på holmen ifråga. Han fungerade även som guide.

De två rösen finns i Hästö S del, i en S sluttning som sluttar ner mot Hästö gamla åkrar, vilka än idag kan urskiljas tydligt. Området är bevuxet av delvis tät lövskog, samt tät och tjock bottenvegetation. Trots detta urskiljer sig rösen tydligt. Avståndet till havet är endast ca 100 m, men kan inte ses från platsen.

Röse a:

Röset ligger ca 30 m N om den gamla åkern, ungefär mitt i den S sluttning i vilken även röse b är beläget. Rösets höga form gör att det urskiljer sig tydligt, trots den täta bottenvegetationen. Röset är närmast konformat och i dess SE del finns en liten nischliknande formation. Röset är rätt högt och det ger ett intryck av att vara välkonstruerat.

Dess mått är: Diameter = 1,65 m
 Höjd = 1,55 m
 Stendiam. = 0,20- 0,30 m

Röse b:

Röset är beläget NW om röse a och i NW delen av samma sluttning. Även detta röse urskiljer sig tydligt ur den omgivande vegetationen. Dess form avviker dock från röse a och kan närmast definieras som rektangulär, medan längdaxelns skärning närmast kan definieras som triangulär. Det ligger ca 30 m E om objekt nr 59 b.

Dess mått är: N-S = 1,95 m
 E-W = 1,30 m
 Höjd = 0,75 m
 Stendiam. = 0,20- 0,30 m

Båda rösen är mossbevuxna. Deras form tyder dock inte på att det skulle vara frågan om gravrösen, trots att möjligheten inte kan uteslutas. Slutningens vegetation kan tyda på att den fungerat som odlingsmark. Inga klara spår av detta kunde dock observeras. Rösens klart konstruerade form i samband med deras placering, tyder ej heller på att de fungerat som odlingsrösen. Boström berättade även att musikpedagogen Karl Ekman firade somrarna tillsammans med sin hustru, den berömda operasångerska Ida Ekman, på Hästö i början av detta sekel. Boström berättade även att bl.a. den berömda författaren Juhani Aho besökte paret Ekman ofta. Han var bland lokalbefolkningen en ”..känd rösbyggare.” och brukade fördriva tiden med att bygga rösen i skärgården. Detta måste tas i beaktande i.o.m. att rösen åtminstone i Ekenäs skärgård till sin form tillsvidare kan anses rätt unika.

Förhållanden för observationer var goda.

61. Ekenäs, Hästö, Grisslan 1

1000012571

Fornlämningstyp: Stenkonstruktion
 Antal: 1 st
 Datering: Historisk tid? (IIVK?)
 Klass: II/III
 Grundkarta: 2013 01+ 02 HÄSTÖ BUSÖ
 Koordinater: X= 6637 99 Y= 2463 18 Z= 15- 20 m
P: 6643465 i: 3295096

Lägenhet

Registerby: Hästö
 LR beteckning: 835- 420- 0001- 0047 Lägenhetsnamn: Hästö
 Ägare: Signe Svartström
 Adress: Rasebogsvägen 16 A 002
 10650 Ekenäs

Tidigare uppgifter

Inga tidigare uppgifter finns.

Inventering 1998

Datum då objektet lokaliserades: 08. 06. 1998
 Fynd: Saknas
 Kartblad: Bilaga 4, utskrift av digital karta, Tekniska verket, Ekenäs. Skala 1:10000.
 Negativ: -
 Diapositiv: -

Beskrivning av lokalen

Grisslan, belägen S om Hästö, är en i förhållande till sin storlek, hög och brant holme. Endast ett smalt sund avskiljer holmarna ifrån varandra. Uppe vid dess högsta punkt finns en nämast kvadratisk stenkonstruktion. Holmens högsta punkt bildar en liten platå på vars S sida, under en ca 1, 5 m hög bergvägg, konstruktionen finns. I området växer barrskog och både i N och S skymtar havet mellan träden.

Själva konstruktionen är en valliknande sådan, som utgår från den låga bergväggen, vilken således bildar stenkonstruktionens N vägg. I mitten är konstruktionen fri från stenar. På platsen sluttar berget mot S.

Stenkonstruktionens mått är: Sidorna = ca 2, 50 m
 Höjd = ca 1 m
 Stendiam. = 0, 30- 0,50 m

Ca 40 m W om stenkonstruktionen faller berget som ett stup ca 10 m. Strax under stupet finns lämningar som kan tolkas som s.k. korsun. Enligt en fiskare på S Hästö, skulle dessa vara resterna efter de Sovjetiska truppernas bageri. Troligt är att stenkonstruktionen har ett samband med dessa lämningar och att den möjligtvis fungerat som en eldställning eller spaningsplats.

Förhållanden för observationer var goda.

62. Ekenäs, Hästö, Grisslan 2

Fornlämningstyp: Grop i stenåker *1000012572*
 Antal: 1 st
 Datering: ?
 Klass: III
 Grundkarta: 013 01+ 02
 Koordinater: X= 6637 88 Y= 2463 24 Z= 5- 10 m
P: 6643352 i: 3295151

Lägenhet

Registerby: Hästö
 LR beteckning: 835- 420- 0001- 0047 Lägenhetsnamn: Hästö
 Ägare: Signe Svartström
 Adress: Raseborgsvägen 16 A 002
 10650 Ekenäs

Tidigare uppgifter

Inga tidigare uppgifter finns.

Inventering 1998

Datum då objektet lokalisades: 08. 06. 1998
 Fynd: Saknas
 Kartblad: Bilaga 4, utskrift av digital karta, Tekniska verket, Ekenäs. Skala 1:10000.
 Negativ: -
 Diapositiv: -

Beskrivning av lokalen

I SE hörnet av Grisslan, nedanom det stora kalbergsområde som bildar holmens högsta punkt, breder en större stenåker ut sig. Området är en SE sluttning som delvis brant faller ner i havet. Ungefär mitt i denna sluttning är en grop grävd och stenar har flyttats upp på gropens kant. En häll är placerad över gropen så att den täcker gropen delvis och en öppning bildas mot stranden i S och SE. Gropen kan alltså ha fungerat som en förvaringsplats. Området är idag bevuxet av tät barrskog.

Längre upp i sluttningen fanns även stenanhopningar runt större stenblock. Dessa är troligtvis dock endast naturliga formationer.

Förhållanden för observationer var goda.

63. Ekenäs, Hästö, Grisslan 3

Fornlämningstyp: Tjärdalar? *1000012573*
 Antal: 3 st
 Datering: Historisk tid
 Klass: II
 Grundkarta: 2013 01+ 02 HÄSTÖ BUSÖ
 Koordinater: X= 6637 87 Y= 2463 31 Z= ca 5 m
p: 6643339 i: 3295221

Lägenhet

Registerby: Hästö
 LR beteckning: 835- 420- 0001- 0047 Lägenhetsnamn: Hästö
 Ägare: Signe Svartström
 Adress: Raseborgsvägen 16 A 002
 110650 Ekenäs

Tidigare uppgifter

Inga tidigare uppgifter finns.

Inventering 1998

Datum då objektet lokaliserades: 08. 06. 1998
 Fynd: Saknas
 Kartblad: Bilaga 4, utskrift av digital karta, Tekniska verket, Ekenäs. Skala 1:10000.
 Negativ: -
 Diapositiv: -

Beskrivning av lokalen

Ovan en smal vik som skjuter in mot S i Grisslans NE hörn, är flera gropar grävda. Området är en strandslutning. På dess W sida stiger berget brant upp mot holmens högsta punkt. I området växer tät och hög blandskog.

Den största gropens form kan närmast definieras som avlång/oval, med en längdaxel som löper i N-S riktning, d.v.s. i slutningens riktning.

Dess mått är: N-S = ca 5 m
 E-W = ca 3 m
 Djup = ca 1, 10 m

Gropen har en möjlig öppning mot N, d.v.s. mot stranden.

I området finns dessutom flera mindre och grundare gropar av varierande storlek. I viken fanns även rester av en betongbrygga från 1900- talet. Groparnas form och placering tyder på att det kunde vara frågan om tjärdalar. Dock måste den krigstida aktiviteten i området tas i beaktande.

Förhållanden för observationer var goda.

64. Ekenäs, Hästö, Björnholmen

1000012574

Fornlämningstyp: Grop i stenåker
 Antal: 4-5 st
 Datering: ?
 Klass: III
 Grundkarta: 2013 01+ 02 HÄSTÖ BUSÖ
 Koordinater: X= 6637 59 Y= 2464 03 Z= 10- 15 m
P= 6645752 i: 3297181

Lägenhet
 Registerby: Hästö
 LR beteckning: 835- 420- 0001- 0014 Lägenhetsnamn: Björnholm
 Ägare: Benjamin Harima (Ermo Harima)
 Adress: Puuskaniementie 44 I
 00850 Helsinki

Tidigare uppgifter

Inga tidigare uppgifter finns.

Inventering 1998

Datum då objektet lokaliserades: 15. 06. 1998
 Fynd: Saknas
 Kartblad: Bilaga 4, utskrift av digital karta, Tekniska verket, Ekenäs. Skala 1:10000.
 Negativ: -
 Diapositiv: -

Beskrivning av lokalen

I NE delen av Björnholmen, som ligger ca 400 m SSE om Hästö, är en större stenåker belägen. Såsom Grisslan är den en rätt hög holme och består till största delen av kalberg. Holmens högsta punkt ligger ca 90 m SW om stenåkern. I området växer gles och låg blandskog.

I Stenåkern har flera gropar grävts, varav den största är en rund grop med plant och slätt botten. Stenarna har slängts upp på kanten så att de bildar en valliknande formation runt gropen.

Dess mått är: Diameter = ca 3 m
 Djup = ca 0,6 m

Förhållanden för observationer var goda.

65. Ekenäs, Hästö, Storvaltern 1

Fornlämningstyp: Stenugnar? 1000012575
 Antal: 3 st
 Datering: Historisk tid
 Klass: II
 Grundkarta: 2013 01+ 02
 Koordinater: X= 6637 24 Y= 2462 56 Z≤ 5 m
 P: 6642744 i: 3294443

Lägenhet

Registerby: Hästö
 LR beteckning: 835- 420- 0001- 0038 Lägenhetsnamn: Storvaltern
 Ägare: Charlotte Airas
 Adress: Rue Fortuny 7
 F-75017 Paris
 FRANCE

Tidigare uppgifter

Inga tidigare uppgifter finns.

Inventering 1998

Datum då objektet lokaliserades: 08. 06. 1998
 Fynd: Saknas
 Kartblad: Bilaga 4, utskrift av digital karta, Tekniska verket, Ekenäs. Skala 1:10000.
 Negativ: F: 112796-112799, bild 7- 9
 Diapositiv: 41251

Beskrivning av lokalen

På ett näs som leder ut till en udde, belägen i Storvalterns SW hörn, är tre rösen belägna. Storvaltern är belägen i SW delen av arkipelagen tillhörande Hästö by, ca 1 km SSW om Hästö. Näset bildar en dalliknande formation mellan Storvaltern och udden. På båda sidor är berget i dager och på Storvalterns sida stiger berget brant som terrasslika formationer. Näsets genomsärning är närmast bågformad. Ett av rösena, röse c, finns på näsets högsta del och två rösen, a och b, ligger i dess S sluttning. Vattenbrynet ligger endast 15 m S om röse a. I området växer tallskog och bottenvegetationen består av gräs och ris.

Röse a:

Röset ligger längst mot S, d.v.s. längst i förhållande till havet. Fastän det är ett rätt så strukturlöst röse, är det ett klart sådant. Dess form kan närmast karaktäriseras som avlångt med en längdaxel som löper i NW-SE riktning. Det är även det lägsta och mest invuxna röset.

Dess mått är: NW- SE = 2, 60 m
 NE- SW = 2, 35 m
 Höjd = 0, 30 m
 Stendiam. = 0, 30- 0, 50 m

Röse b:

Röset är beläget ca 1, 60 m NE om röse a. Av det tre rösena är b störst och klarast urskiljbart. Rösets form har troligtvis ursprungligen varit runt. Det har möjligtvis blivit omrört i mitten och stenar har blivit utslängda utanför röset. Inga tydliga konstruktioner kunde urskiljas i röset. Det kan dock ha funnits en öppning i dess S eller SE del.

Dess mått är: Diameter = 3, 00 m
 Höjd = 0, 60 m
 Stendiam. = 0, 30- 0, 50 m

Röse c:

Röset är beläget ca 7 m WNW om röse b, intill en låg bergsterass. Det utgår från berget så att dess W och N kant ingår i den låga tröskel som berget bildar. Röset ger ett intryck av att vara avlångt, nästan rektangulärt, med en längdaxel som löper i ENE- WSW riktning. Det har möjligtvis haft en öppning i ena änden, d.v.s. mot ENE. Dess skärning är något konkav och består speciellt i N kanten av upprätt stående hållar.

Dess mått är: ENE- WSW = 1, 95 m
NNW- SSE = 1, 25 m
Höjd = 0, 55 m
Stendiameter = 0, 30- 0, 0, 60 m

Röse a är det oklaraste i syfte av definition, medan röse c:s form är lik en stenugn. Röse b har troligtvis blivit delvis kraftigt omrört och det är därmed svårt att definiera dess funktion. Det täta gräset försvårade även observationer. Som odlingsmark har området troligtvis inte använts, i.o.m. att vid hård vind eller högt vattenstånd kan näset till största delen bli översköljt. Dessutom ligger endast röse c klart vid kanten av berget, vilket vore den logiska placeringen för åkerrösen på denna plats. Holmen ligger även rätt långt ute i skärgården och platsen ifråga är skyddad från de flesta vindar. Dock kunde inte rösenas karaktär fastställas med säkerhet i samband med inventeringen.

Förhållanden för observationer var nöjaktiga.

66. Ekenäs, Hästö, Storvaltern 2

Fornlämningstyp: Sjömärke? *1000012576*
 Antal: 1 st
 Datering: Historisk tid?
 Klass: III
 Grundkarta: 2013 01+ 02
 Koordinater: X= 6637 20 Y= 2462 67 Z= ≥ 15 m
p: 6642699 i: 3294551

Lägenhet
 Registerby: Hästö
 LR beteckning: 835- 420- 0001- 0038 Lägenhetsnamn: Stor- Valtern
 Ägare: Charlotte Airas
 Adress: 7 Rue Fortuny
 F-75017 Paris
 FRANCE

Tidigare uppgifter

Inga tidigare uppgifter finns.

Inventering 1998

Datum då objektet lokaliserades: 08. 06. 1998
 Fynd: Saknas
 Kartblad: Bilaga 4, utskrift av digital karta, Tekniska verket, Ekenäs. Skala 1:10000.
 Negativ: F: 112800
 Diapositiv: -

Beskrivning av lokalen

På Storvalterns högsta punkt, belägen i dess S del, är ett litet och kraftigt förstört röse beläget. Från platsen är det idag fri sikt mot W, långt förbi Hästö- Busö. Rösets diameter är ca 1 m.

Möjligtvis kan röset ha fungerat som ett sjömärke eller som grund för ett sådant. Platsen är åtminstone från havet ytterst synlig. Rösets karaktär kunde dock inte fastställas med säkerhet i samband med inventeringen och det kan vara frågan om en recent konstruktion.

Förhållanden för observationer var goda.

67. Ekenäs, Hästö, Storvaltern 3

1000012577

Fornlämningstyp: Röse
 Antal: 1 st
 Datering: ?
 Klass: II
 Grundkarta: 2013 01+ 02 HÄSTÖ BUSÖ
 Koordinater: X= 6637 27 Y= 2462 69 Z= 10- 15 m
P: 6642768 i: 3294574

Lägenhet

Registerby: Hästö
 LR beteckning: 835- 420- 0001- 0038 Lägenhetsnamn: Stor- Valtern
 Ägare: Charlotte Airas
 Adress: 7 Rue Fortuny
 F- 75017 Paris
 FRANCE

Tidigare uppgifter

Inga tidigare uppgifter finns.

Inventering 1998

Datum då objektet lokaliserades: 08. 06. 1998
 Fynd: Saknas
 Kartblad: Bilaga 4, utskrift av digital karta, Tekniska verket, Ekenäs. Skala 1:10000.
 Negativ: F: 112802-112803, bild 6
 Diapositiv: 41252

Beskrivning av lokalen

I centrala delen av Storvaltern, i en i N- S riktning löpande svacka, är ett röse beläget. Röset är beläget N om en platåliknande formation, som trots att den bildar Storvalterns högre områden erbjuder ett rätt bra skydd. Strax S om röset finns en stenåker, varifrån stenar möjligtvis tagits då röset konstruerats. I området växer tät moss- och ljungvegetation samt låg barrskog. N och NE om röset växer på sina ställen tät blandskog, medan på rösets S sida är berget i dager och där växer endast gles barrskog. På platån N om röset observerades flera gropar grävda i sandmark.

Rösets form kan närmast definieras som ovalt, med en längdaxel som löper i N- S riktning. Det är ett rätt så stort röse och det utgår från ett större stenblock, beläget i dess S ände. I dess mitt observerades en större häll, vars funktion i röset dock förblev oklar. Röset är konstruerat av av naturen slipade, runda stenar.

Dess mått är: N- S = 4, 85 m
 E- W = 2, 50 m
 Höjd = 0, 80 m
 Stendiam. = 0, 40- 1, 00 m
 Stenblockets diameter är ca 1, 30 m

Rösets karaktär kunde inte bestämmas vid inventeringstillfället. Rösets form och struktur, utesluter inte att det kunde vara frågan om ett gravröse. Dock är placeringen i en svacka, med sikten förhindrad i de flesta riktningarna, icke typisk för gravrösen i området. Även möjligheten att röset fungerat som ett gränsröse kan ej heller uteslutas, fastän hela Storvaltern idag tillhör samma tomt. Detta kunde förklara hällens funktion i röset. Det bör även beaktas att Storvaltern hör till de områden Sovjetiska trupper erövrade under andra världskriget. Även på Storvaltern skulle det, enligt uppgift, efter detta ha byggts befästningsverk. Förutom röset kan de ovan nämnda groparna vara ett resultat av denna aktivitet.

Förhållanden för observationer var goda.

68. Ekenäs, Hästö, Storvaltern 4

1000012578

Fornlämningstyp: Röse
 Antal: 1 st
 Datering: ?
 Klass: II/III
 Grundkarta: 2013 01+ 02 HÄSTÖ BUSÖ
 Koordinater: X= 6637 36 Y= 2462 85 Z= ca 7,5 m
 p: 6642850 i: 3294738

Lägenhet
 Registerby: Hästö
 LR beteckning: 835- 420- 0001- 0038 Lägenhetsnamn: Stor- Valtern
 Ägare: Charlotte Airas
 Adress: 7 Rue Fortuny
 F- 75017 Paris
 FRANCE

Tidigare uppgifter

Inga tidigare uppgifter finns.

Inventering 1998

Datum då objektet lokaliserades: 08. 06. 1998
 Fynd: Saknas
 Kartblad: Bilaga 4, utskrift av digital karta, Tekniska verket, Ekenäs. Skala 1:10000.
 Negativ: F: 112801
 Diapositiv: -

Beskrivning av lokalen

I NE delen av Storvaltern, ca 20- 30 m W om en modern linjetavla, är ett röse beläget. Det ligger ca 10 m NE om närområdets högsta punkt. I området är berget i dager och där växer gles barrskog.

Själva röset är rätt så strukturlöst, dock klart konstruerat. Runt röset finns större stenblock och själva röset består av kantiga stenar. Dess mått är:

Diameter	=	ca 2 m
Höjd	=	0,4 m
Stendiam.	=	0,2- 1,0 m

Det kan vara frågan om ett gammalt gränsmärke eller en lämning av de befästningsarbeten som utfördes på holmen under andra världskriget. Troligtvis är det inte ett sjömärke i.o.m. att placeringen inte i det avseende är funktionell. Möjligtvis är det frågan om en recent konstruktion.

Förhållanden för observationer var goda.

69. Ekenäs, Hästö, Vrakholmen 1

/000012828

Fornlämningstyp:	Labyrint	
Antal:	1 st	
Datering:	Historisk tid (Juni 1986)	
Klass:	III	
Grundkarta:	2013 01+ 02 HÄSTÖ BUSÖ	
Koordinater:	X= 6637 19 Y= 2463 73 Z= ca 5 m	
	<i>p: 6642641 i: 3295610</i>	
Lägenhet		
Registerby:	Hästö	
LR beteckning:	835- 420- 0001- 0045	Lägenhetsnamn: Vrakholms grundet
Ägare:	Stig Gustavson	
Adress:	Engelplatsen 7 A 007 00150 Helsingfors 15	

Tidigare uppgifter

Inga tidigare uppgifter finns.

Inventering 1998

Datum då objektet lokaliserades:	05. 06. 1998
Fynd:	Saknas
Kartblad:	Bilaga 4, utskrift av digital karta, Tekniska verket, Ekenäs. Skala 1:10000.
Negativ:	F: 112807
Diapositiv:	41253

Beskrivning av lokalen

Labyrinten, eller jungfrudansen, är belägen i Vrakholmens S del. Vrakholmen är belägen i Hästö bys yttre skärgård och S om Hästö och Björnholm, ca 700 m om den först nämnda. Från labyrinten är det fri sikt mot S över öppet hav, endast Hästö Busö täcker sikten i SW. På platsen är berget i dager och bildar en plan yta som svagt sluttar mot S. Ungefär 10 m från labyrinten börjar berget slutta något brantare ner mot havet, som är beläget ca 40 m i samma riktning. Mot N stiger berget i terrassliknande formationer och där växer delvis tät och snårig tallskog. Även mellan labyrinten och stranden växer gles tallskog.

Själva labyrinten är konstruerad med korsformig grundplan och är halvcirkelformad med basen mot S, d.v.s. mot stranden. Den består av enkla stenrader som tydligt kan urskiljas, i.o.m. att den är endast lite övervuxen av mossa och lava. Den är konstruerad av naturligt slipade stenar, vilka är av varierande storlek och form. I labyrintens mitt är en större, spetsig sten placerad och den ger ett intryck av att utgå ifrån denna. Berget omkring labyrinten ger ett intryck av att vara putsat från mossa och lava.

Dess mått är.	N- S (dess radie)	= 6, 55 m
	E- W (basens längd)	= 6, 05 m
	Stendiameter	= 0, 05- 0, 20 m

Den vanligaste typen av labyrinter i Finland är konstruerade med korsformig grundplan, vilket även labyrinten på Vrakholmen är. Såsom oftast i samband med labyrinter, ansågs denna som svår datera. Labyrinten var rätt lite överväxt och av en något ovanlig halvcirkelliknande form, samt topografiskt lågt placerad. Därför kontaktades markägaren vars dotter, Johanna Gustavson, berättade att den var byggd av hennes familj år 1986. Tydligt har konstruktörerna studerat labyrinternas konstruktion, i.o.m. att den är byggd enligt den princip som flera labyrinter av betydligt äldre datering är konstruerade.

Förhållanden för observationer var goda.

70. Ekenäs, Hästö, Vrakholmen 2

1000012579

Fornlämningstyp: Befästningsverk
 Antal: 2 st
 Datering: Historisk tid (IIVK)
 Klass: II/III
 Grundkarta: 2013 01+ 02 Hästö Busö
 Koordinater: a) X= 6637 29 Y= 2463 77 Z= 10- 12, 5 m = p: 6642739 i: 3295654
 b) X= 6637 28 Y= 2463 81 Z= 10- 12, 5 m = p: 6642727 i: 3295694

Lägenhet

Registerby: Hästö
 a) LR beteckning: 835- 420- 0001- 0045 Lägenhetsnamn: Vrakholmsgrundet
 Ägare: Stig Gustavson
 Adress: Engelpplatsen 7 A 007
 00150 Helsingfors 15

b) LR beteckning 835- 420- 0001- 0044 Lägenhetsnamn: Vrakholm
 Ekenäs segelsällskap rf.
 Box 4
 10600 Ekenäs

Tidigare uppgifter

Inga tidigare uppgifter finns.

Inventering 1998

Datum då objektet lokaliserades: 05. 06. 1998
 Fynd: Saknas
 Kartblad: Bilaga 4, utskrift av digital karta, Tekniska verket, Ekenäs. Skala 1:10000.
 Negativ: F: 112804- 112805
 Diapositiv: -

Beskrivning av lokalen

Uppe på högsta delen av Vrakholmen finns två konstruktioner, som troligtvis är lämningar av de sovjetiska truppernas befästningsarbeten, vilka utfördes efter att Hästö med arkipelag erövrats den 17- 18 juli 1941. Lämning a är en oval grop med en trolig öppning mot N. Gropen är belägen i N kanten av en dalliknande formation som löper i E- W riktning.

Gropens mått är: N- S = 4, 50 m
 E- W = 2, 25 m
 Djup = ca 0, 70 m

Gropen kan ha fungerat som en stridsgrop eller eldställning av något slag. Över bergskanten är det fri sikt över havet, mot N.

Ungefär 40 m W om gropen är en större stenkonstruktion, b, belägen. Den ligger strax under en ca 3- 4 m hög bergvägg, strax W om Vrakholmens högsta punkt. Den är konstruerad av naturen slipade stenar och dess form är rektangulär. Dess E kant förljer bergväggen och är byggd fast i denna.

Dess mått är: N- S = ca 15 m
 E- W = ca 5 m
 Höjd = ca 1, 5 m

Stenkonstruktionen kan vara en lämning av en eldställning eller en bunker.

Förhållanden för observationer var goda.

71. Ekenäs, Hästö, Vrakholmen 3

1000012580

Fornlämningstyp: Eldställningar
 Antal: 3- 4 st
 Datering: Historisk tid (II VK)
 Klass: II/ III
 Grundkarta: 2013 01+ 02 HÄSTÖ BUSÖ
 Koordinater: X= 6637 21 Y= 2463 92 Z= 5- 10 m
P: 6642652 i: 3295801

Lägenhet
 Registerby: Hästö
 LR beteckning: 835- 420- 0001- 0044 Lägenhetsnamn: Vrakholm
 Ägare: Ekenäs Segelsällskap r.f.
 Adress: Box 4
 10600 Ekenäs

Tidigare uppgifter

Inga tidigare uppgifter finns.

Inventering 1998

Datum då objektet lokaliserades: 05. 06. 1998
 Fynd: Saknas
 Kartblad: Bilaga 4, utskrift av digital karta, Tekniska verket, Ekenäs. Skala 1:10000.
 Negativ: F: 112806, bild 3
 Diapositiv: -

Beskrivning av lokalen

I E delen av Vrakholmen lokaliserades ett flertal eldställningar och bunkrar, varav vissa är massivt konstruerade. Idag kunde endast gropar, med vallar omkring och stora rösen observeras. Vrakholmens E del har tydligt varit kraftigt befäst.

Förhållanden för observationer var goda.

72. Ekenäs, Getskär, Skabban

Fornlämningstyp:	Stensättning	1000012581
Antal:	1 st	
Datering:	?	
Klass:	II	
Grundkarta:	2013 01+ 02 HÄSTÖ BUSÖ	
Koordinater:	X= 6637 76 Y= 2469 83 Z> 10 m	
	p: 6642934 i: 3301732	
Lägenhet		
Registerby:	Getskär	
LR beteckning:	835- 432- 0001- 0020	Lägenhetsnamn: Västerskabban
Ägare:	Paul Kinnula	
Adress:	Sjöjungfruns väg 25 B	
	02730 Esbo	

Tidigare uppgifter

Inga tidigare uppgifter finns.

Inventering 1998

Datum då objektet lokaliserades:	11. 06. 1998
Fynd:	Saknas
Kartblad:	Bilaga 5, utskrift av digital karta, Tekniska verket, Ekenäs. Skala 1:10000.
Negativ:	-
Diapositiv:	-

Beskrivning av lokalen

På Skabbans högsta punkt, som bildas av en till sin areal liten bergshöjd, är en delvis förstörd stensättning belägen. Skabban är belägen ca 3, 2 km SE om Älgö och strax S om den mellersta farleden i Ekenäs skärgård. På platsen är berget i dager.

Stensättningen har möjligtvis varit rektangulär med dess långa sidor löpande i E- W riktning. I dess E kant ser stenarna ut att ha blivit förflyttade, medan dess W kant ser ut att ha bevarats rätt så intakt. Den är konstruerad av kantiga men av naturen slipade stenar, som ger ett intryck av vara placerade.

Dess mått är: N- S = ca 1 m
 E- W = ca 1, 5 m
 Höjd = ca 0, 30 m

Stensättningens karaktär och datering kunde inte bestämmas vid inventeringsskedet.

Förhållanden för observationer var goda.

73. Ekenäs, Älgö, Lökholmen 1

Fornlämningstyp: Gruvschakt+ skärvtenshögar 10000/2582
 Antal: 2 st (gruvschakt)
 Datering: Historisk tid (1800- talet)
 Klass: II/III
 Grundkarta: 2013 01+ 02 HÄSTÖ BUSÖ
 Koordinater: X= 6638 56 Y= 2468 80 Z= 2, 5- 5 m
 P: 6643780 i: 3300739

Lägenhet

Registerby: Älgö
 LR beteckning: 835- 415- 0001- 0211 Lägenhetsnamn: Löknäs
 Ägare: Lasse Suhonen
 Adress: Porttiniityntie 11 B
 02180 Espoo

Tidigare uppgifter

Inga tidigare uppgifter finns.

Inventering 1998

Datum då objektet lokaliserades: 10. 06. 1998
 Fynd: Saknas
 Kartblad: Bilaga 5, utskrift av digital karta, Tekniska verket, Ekenäs. Skala 1:10000.
 Negativ: -
 Diapositiv: -

Beskrivning av lokalen

I S delen av Lökholmen, som är belägen ca 2 km SE om Älgö, är två gruvschakt belägna. De ligger i en sluttning ca 60 m från Lökholmens S strand. I området växer hög barrskog och i S kan havet ses mellan träden. Ungefär 70 m W om dem är en stuga belägen.

S om schakten, vid stranden, finns flera massiva skärvtenshögar, vilka troligtvis är schaktmassor förda dit då gruvorna var i användning. Båda gruvschaktena är rektangulära och löper parallellt med stranden. Deras mått är 15x5 m, respektive 10x5 m. Avståndet mellan gruvorna och skärvtenshögarna är ca 40- 50 m.

Förhållanden för observationer var goda.

74. Ekenäs, Älgö, Lökholmen 2

1000012583

Fornlämningstyp: Skärvtenshög
 Antal: 1 st
 Datering: Historisk tid (1800- tal)
 Klass: II/III
 Grundkarta: 2013 01+ 02 HÄSTÖ BUSÖ
 Koordinater: X= 6638 58 Y= 2469 00 Z= 5 m
 p: 6643791 i: 3300940

Lägenhet
 Registerby: Älgö
 LR beteckning: 835- 415- 0001- 0212 Lägenhetsnamn: Löksund
 Ägare: Åsa Holmström
 Adress: Gammelbodavägen 20
 10650 Ekenäs 5

Tidigare uppgifter

Inga tidigare uppgifter finns.

Inventering 1998

Datum då objektet lokaliserades: 10. 06. 1998
 Fynd: Saknas
 Kartblad: Bilaga 5, utskrift av digital karta, Tekniska verket, Ekenäs. Skala 1:10000.
 Negativ: -
 Diapositiv: -

Beskrivning av lokalen

I SE ändan av Lökholmen, finns en skärvtenshög som troligtvis härstammar från den gruvdrift, vars lämningar objekt 73 innefattar. På motsatta sidan av det sund som skiljer Lökholmen och Stånggrunden, är järnringar fastbultade i berget. Dessa kan möjligtvis vara fastsättningsringar för större båtar, vilka kan ha landat vid Lökholmen då gruvdriften var igång.

Förhållanden för observationer var goda.

75. Ekenäs, Älgö, Lökholmen 3

Fornlämningstyp: Gravröse 1000 00 2503
 Antal: 1 st
 Datering: Järnålder
 Klass: II
 Grundkarta: 2013 01+ 02 HÄSTÖ BUSÖ
 Koordinater: X= 6638 70 Y= 2468 89 Z> 10 m

Lägenhet

Registerby: Älgö
 LR beteckning: 835- 415- 0001- 0212 Lägenhetsnamn: Löksund
 Ägare: Åsa Holmström
 Adress: Gammelbodavägen 20
 10650 Ekenäs 5

Tidigare uppgifter

Inga tidigare uppgifter finns.

Inventering 1998

Datum då objektet lokaliserades: 10. 06. 1998
 Fynd: Saknas
 Kartblad: Bilaga 5, utskrift av digital karta, Tekniska verket, Ekenäs. Skala 1:10000.
 Negativ: F: 112825, bild 10
 Diapositiv: 41254

Beskrivning av lokalen

På en bergsrygg i centrala delen av Lökholmen är ett röse beläget. Bergsryggen är den norra av två parallellt, i WNW- ESE riktning löpande, sådana. De åtskiljs av en djup svacka med branta sidor. Bergsryggen var röset finns är den större, högre och den bildar områdets högsta punkt. På platsen är berget i dager och där växer gles barrskog, som däremot runt berget är på vissa ställen rätt tät. Röset är konstruerat så att dess SE del är på den absolut högsta punkten, emedan berget mot den NW delen svagt börjar slutta. N och S om röset faller berget brant. På S sidan faller det dock endast 0, 5- 1 m, för att därefter bilda en terrass. Nedan om röset ligger sten som kan härstamma från detta.

Själva röset ger ett intryck av att vara delvis omrört och är till sin form idag närmast strukturlöst. Möjligtvis har en del stenar blivit utflyttade från mitten av röset. Idag kan dess form närmast definieras som avlångt eller ovalt, med en längdaxel som löper i NW- SE riktning. Röset är konstruerat av naturen slipade, till största delen runda stenar.

Dess mått är: NW- SE = 2, 55 m
 NE- SW = 2, 10 m
 Höjd = 0, 55 m
 Stendiam. = 0, 20- 0, 50 m

Röset är moss- och lavbevuxet och det en ungtall växer i dess NE del

Röset kan till sin struktur och placering i förhållande till topografin, karaktäriseras som ett gravröse. Fastän inget i dess struktur tyder på att det kunde vara frågan om ett gräns- eller riktröse, bör det tas i beaktande att nära röset möts gränser mellan tre olika lägenheter. Se även objekt nr. 76.

Förhållanden för observationer var goda.

76. Ekenäs, Älgö, Lökholmen 4**835- 01- 0084**

STORA LÖKHOLMEN

Fornlämningstyp: Rösen+ lösfynd
 Antal: 9 (+ 1 stenformation)
 Datering: ?+ järnålder
 Klass: II
 Grundkarta: 2013 01+ 02 HÄSTÖ BUSÖ
 Koordinater: X= 6638 92 Y= 2468 79 Z= 5- 10 m

Lägenhet

Registerby: Älgö
 LR beteckning: 835- 415- 0001- 0243 Lägenhetsnamn: Lökholmen
 Ägare: Lars Wallin
 Adress: Kvarnvägen 3 A 2
 00140 Helsingfors

LR beteckning: 835- 415- 0001- 244 Lägenhetsnamn: Lökbo
 Ägare: T. Sjöblom Oy Ab
 Adress: Köpmansgatan 12
 10300 Karis

Tidigare uppgifter

Fynd upphittade av fiskaren Theodor Englund 1925-1926: KM 8308: 1- 3 hängbryne, lerklining (enl. verifikatet likt tegel) och kol;
 KM 8591 spjutspets (daterad till 1000- talet);
 KM 9388 Hängbryne (inl. 1931)

Grävning utförd av C.A. Nordman, 1925

Inventering utförd av M. Hiekkänen, 1976

Granskning utförd av J. Fast och P. Sjöstrand, 1996

Inventering 1998

Datum då objektet granskades: 09. 06. 1998
 Fynd: Saknas
 Kartblad: Bilaga 5, utskrift av digital karta, Tekniska verket, Ekenäs. Skala 1:10000.
 Negativ: F: 112808-112820, bild 11-14
 Diapositiv: 41255-41258

Beskrivning av lokalen

I Lökholmens NW del hittades i början av seklet föremål, bland vilka det fanns en spjutspets som daterats till 1000- talet. Föremålen hittades av Theodor Englund, fiskare bosatt på Lökholmen, då han röjde upp ny åker ca 75- 80 m E om hans stuga. Den nya åkern bildar en förgrening, mot N, av en större åker som skjuter in mot holmen mot SE, ca 160 m. Förutom KM 9388 hittade Englund föremålen i den nya åkerns N ända. Från slutningen var åkern röjdes lär en stor mängd stenar ha borförts. P.g.a. fynden utförde C. A. Nordman en utgrävning W om fyndplatsen 1925. Ingen egentlig grävningsrapport finns bevarad, endast uppgifter han kopierat ur sin anteckningsbok. Av dem framgår att inom det provfält på 25 m² han grävde, hade tidigare kol och brända lerbitar upphittats. Han nämner dock endast att man vid grävningen borttog torven och under den påträffades kulturjord. Inga fynd från grävningen finns registrerade. 1931 inlämnades dock ett hängbryne som, enligt verifikatet, Englund hittat vid den plats var Nordman grävt. Platsen granskades 1976 av Markus Hiekkänen i samband med inventering i Ekenäs skärgård. 1996 utförde J. Fast och P. Sjöstrand från Ekenäs landskapsmuseum, en granskning av platsen i syfte att lokalisera Englunds fyndplats. Förutom platsen lokaliserade de även ett röse NE om denna.

Vid inventeringen 1998 granskades platsen igen av undertecknad. Fyndplatsen, d.v.s. den åker Englund röjde, kunde relativt enkelt lokaliseras fortfarande. Med den som grund kunde även platsen för Nordmans utgrävning placeras med rätt så stor noggrannhet i terrängen. Även Sjöstrand&Fasts röse lokaliserades och förutom detta observerades 9 nya rösen(a t.o.m. i), varav 2 (rösen a d och i) måste anses som osäkra De är belägna W om fyndplatsen och den troliga platsen för Nordmans utgrävning. Rösen a är belägna i en skogstunga som skjuter ut

mot S mellan åkern uppröjd av Englund 1924 och det gamla Englundska hemmanet, vars boningshus ligger ca 50 m W om platsen.

Rösende är av ringa storlek. De är dock klart människogjorda och ligger utspridda i skogsdungen, 2- 10 m ifrån varandra. Inget system i deras placering kunde observeras, men alla ligger dock ovan sluttningen, belägen i W delen av dungen, som sluttar mot hemmanets trädgård nedanom. Idag kan inga tydliga spår av odling i skogsdungen observeras. Vegetationen är dock frodig och genom den är en, idag kollapsad, gårdsgård konstruerad. I området finns sten utspritt och det ger inte ett klart intryck av att vara ett stenröjt. I skogsdungen gjordes även två resultatlösa provstick.

Röse a:

Röset är konstruerat så att det utgår från ett större stenblock i dess E ända. Dess form kan närmast definieras som ovalt/avlångt med en längdaxel som löper i E- W riktning. Stenar finns även ovanpå stenblocket. Röset är kraftigt mossbevuxet.

Dess mått är: N- S = 2,07 m
E- W = 1,31 m
Höjd = 0,65 m
Stendiam. = 0,20- 0,30 m
Stenblockets mått är (N- S x E- W) 0,75 x 1,05 m

Röse b:

Rösets form är närmast avlångt, med en längdaxel som löper i ENE- WSW riktning. Såsom röse a utgår detta röse från ett större, avlångt stenblock, beläget i dess WSW ända. Röset är kraftigt mossbevuxet.

Dess mått är: NNW- SSE = 0,90 m
WSW- ENE = 2,15 m
Höjd = 0,50 m
Stendiameter = 0,20- 0,30 m
Stenblockets mått är (NNW- SSE x ENE- WSW) 1,45 x 0,70 m

Röse c:

Röset är rätt så strukturlöst, dess form kan närmast definieras som runt. Speciellt dess N kant var svår att begränsa, i.o.m. att där har den gamla gårdsgården kollapsat över det. Det är dock inget stolpröse. Dess skärning är något konkav och det ger ett intryck av att ha mindre stenar i dess mitt. Röset är kraftigt moss- och gräsbevuxet.

Dess mått är: N- S = ca 2,75 m
E- W = 2,60 m
Höjd = 0,30- 0,40 m
Stendiam. = 0,40- 0,50 m

Röse d?:

Röset är beläget strax N om den gamla gårdsgården och ca 1 m från röse c. Det är svårare att urskilja i.o.m. att en stor tall växer i dess mitt och det är för övrigt kraftigt övervuxet av bottenvegetation. Dess form kan närmast definieras som rund.

Dess mått är: Diameter = 1,50 m
Höjd = 0,30- 0,40 m

Röse e:

Även röse e ligger strax N om den gamla gårdsgården, ca 3 m W om röse d. Rösets form är avlångt/ovalt, med en längdaxel som löper i N- S riktning. Röset är lågt och kraftigt mossbevuxet.

Dess mått är: N- S = 2,50 m
E- W = 1,55 m
Stendiam = 0,30- 0,40 m

Röse f:

Såsom rösende a och b utgår detta röse från ett större stenblock, beläget i dess SW ända. Dess form är närmast ovalt med en längdaxel som löper i NE- SW riktning. Röset är kraftigt övervuxet av mossa och mitt på det växer en större björk.

Dess mått är: NE- SW = 3,22 m
NW- SE = 1,35 m
Höjd = 0,55 m
Stenblockets mått är (NW- SE x NE- SW) 1,65 x 1,30 m, höjd 0,70 m

Röse g:

Röset är beläget ca 5 m SE om röse f, alldeles intill det stora flyttblock Sjöstrand&Fast nämner i sin rapport. Dess form är runt och dess skärning låg. Röset avgränsar sig tydligt ur den omgivande vegetationen trots att det är kraftigt övervuxet av mossa och gräs.

Dess mått är: Diameter = 1,65 m
Höjd = 0,25- 0,30 m
Stendiam. = 0,20- 0,30 m

Röse h:

Röset ger ett intryck av att vara mycket mindre övervuxet än de övriga rösena i området. I dess N och NW del finns två större stenblock. Rösets form är närmast runt och dess skärning är låg, något konkav i.o.m att i dess mitt har mindre stenar placerats.

Dess mått är: Diameter = 2,70 m
höjd = 0,20- 0,30 m

Röse i:

Röset är mer osäkert och svårt att urskilja i.o.m. den kraftiga bottenvegetationen. Röset ligger närmast åkern av alla rösen. Dess diameter är ca 1 m.

Rösenas form och placering tyder på att det är frågan om odlingsrösen eller röjningsrösen. Deras datering är dock osäker i.o.m. att runt hemmanets gamla åkrar, finns odlingsrösen som skiljer sig från rösena beskrivna ovan. Odlingsrösena är oftast större, belägna som vallar alldeles intill åkern och på vissa ställen har de t.o.m. byggts till regelrätta stenmurar. På en del av rösena i skogsdungen växte även stora träd, vilket tyder på att de åtminstone tillkommit innan Englund röjde upp ny åker vid seklets början. Trots att man inte kan ange en exakt datering för rösena, måste man anse dem som intressanta i.o.m. att de är belägna i direkt samband med en fyndplats för vikingatida föremål. Trots att inga säkra belägg på förhistorisk eller medeltida aktivitet gjordes i närområdet, bör det anses arkeologiskt intressant och skyddas tills framtida undersökningar kan genomföras.

Det röse som Sjöstrand&Fast definierar som ett möjligt gravröse från järnålder, kan däremot anses som en naturlig stenformation.

Förhållanden för observationer var goda. Se även objekt nr. 75.

77. Ekenäs, Älgö, Algrundet

Fornlämningstyp: Jaktskydd *1000012584*
 Antal: 4 st
 Datering: Historisk tid
 Klass: II
 Grundkarta: 2013 03 GULLÖ
 Koordinater: X= 6641 58 Y= 2469 15 Z< 5 m
P: 6646783 i: 3301226

Lägenhet
 Registerby: Älgö
 LR beteckning: 835- 415- 0001- 0262 Lägenhetsnamn: Algrundet
 Ägare: Bo och Marita Nummelin
 Adress: Grundvägen 36 C 13
 00330 Helsingfors

Tidigare uppgifter

Inga tidigare uppgifter finns.

Inventering 1998

Datum då objektet lokaliserades: 12. 06. 1998
 Fynd: Saknas
 Kartblad: Bilaga 6, utskrift av digital karta, Tekniska verket, Ekenäs. Skala 1:10000.
 Negativ: -
 Diapositiv: -

Beskrivning av lokalen

På Kuröfjärden finns en grupp skär och kobbar, på kartan är benämnda som Algrundet. De är belägna ca 500 m ENE om Älgö. På den mest W kobben är 4 st bågformade stenkonstruktioner belägna. Konstruktionserna är typiska jaktskydd, på lokal dialekt vetaskårar, och de är alla riktade mot E. De är konstruerade av naturen slipade stenar. Deras höjd varierar mellan 1- 1, 5m och längd mellan 2- 3 m.

Trots att de är klart recenta lämningar representerar de lämningar av traditionell skärgårdskultur. Förhållanden för observationer var goda.

78. Ekenäs, Kurö, Kurö

1000012585

Fornlämningstyp: Stolpröse
 Antal: 1 st
 Datering: Historisk tid
 Klass: III
 Grundkarta: 2013 06 TORSÖ
 Koordinater: X= 6640 63 Y= 2470 68 Z= 10 m
P: 6645764 i: 3302712

Lägenhet

Registerby: Kurö
 LR beteckning: 835- 422- 0001- 0049 Lägenhetsnamn: Kurö
 Ägare: Kai och Leif Lundberg
 Adress: Kurö
 10600 Kurö

Tidigare uppgifter

Inga tidigare uppgifter finns.

Inventering 1998

Datum då objektet lokaliserades: 15. 06. 1998
 Fynd: Saknas
 Kartblad: Bilaga 6, utskrift av digital karta, Tekniska verket, Ekenäs. Skala 1:10000.
 Negativ: -
 Diapositiv: -

Beskrivning av lokalen

I Kuröse SE delar är ett till sin form runt röse beläget. Det är ett klart stolpröse i.o.m. att telegrafstolpen fortfarande ligger bredvid det. Kurö ligger ca 2, 6 km SW om Baggöns hamn.

Dess mått är: Diameter = 1, 5 m
 Höjd = 0, 70 m

Förhållanden för observationer var goda.

79. Ekenäs, Kurö, Jämholmen

Fornlämningstyp: Sjömärke *1000012586*
 Antal: 1 st
 Datering: Historisk tid
 Klass: II
 Grundkarta: 2013 06 TORSÖ
 Koordinater: X= 6641 43 Y= 2470 30 Z< 5 m
P: 6646581 I: 3302368

Lägenhet
 Registerby: Kurö
 LR beteckning: 835- 422- 0001- 0021 Lägenhetsnamn: Jämholmen
 Ägare: Kirsi Ailus
 Adress: Lökkikuja 1 A 12
 00200 Helsingfors

Tidigare uppgifter

Inga tidigare uppgifter finns.

Inventering 1998

Datum då objektet lokaliserades: 15. 06. 1998
 Fynd: Saknas
 Kartblad: Bilaga 6, utskrift av digital karta, Tekniska verket, Ekenäs. Skala 1:10000.
 Negativ: F: 112839
 Diapositiv:

Beskrivning av lokalen

På SW spetsen av Jämholmen, som ligger ca 2, 7 km WSW om Baggöns hamn, är ett kummel beläget. Det är placerat så att det kan ses från NW till SE och det är byggt av naturen slipade stenar.

Dess mått är: Diameter = 1, 90 m
 Höjd = 1, 50 m
 Stendiam. = 0, 30- 0, 40 m

Förhållanden för observationer var goda.

80. Ekenäs, Kopparö, Korsängen NE

Fornlämningstyp:	Stenkonstruktioner	1000012591
Antal:	2 st	
Datering:	Historisk tid	
Klass:	II/III	
Grundkarta:	2013 06 TORSÖ	
Koordinater:	X= 6644 90 Y= 2472 94 Z= 5 m	
	p: 6649929 i: 3305164	
Lägenhet		
Registerby:	Kopparö	
LR beteckning:	835- 421- 0001- 0105	Lägenhetsnamn: Johansäng
Ägare:	Kalevi Wikström	
Adress:	Käärmeaarentie 4 A 3	
	01260 Espoo	

Tidigare uppgifter

Inga tidigare uppgifter finns.

Inventering 1998

Datum då objektet lokaliserades:	10. 06. 1998
Fynd:	Saknas
Kartblad:	Bilaga 7, utskrift av digital karta, Tekniska verket, Ekenäs. Skala 1:10000.
Negativ:	-
Diapositiv:	-

Beskrivning av lokalen

Stenkonstruktionerna är belägna i E delen av Skärlandet, ca 1, 3 km S om färjefästet. Platsen granskades p.g.a. Niklas Erlins, Åbo, anmälan och p.g.a. att den låg inom det område som inventerades redan 1997. Det Erlin kallade rösen visade sig vara belägna mitt på och i N ändan av en bergshöjd, som ligger strax S om vägen som leder till Bergholmen. Ungefär 40- 50 m SW om platsen finns gammal åkermark, idag granplantering, som på grundkartan benämns Korsängen. På bergshöjden växer gles barrskog och N om den är marken sumpig och där växer på sina ställen tät blandskog.

Stenkonstruktionen i N ändan av bergshöjden är massiv och dess form kan närmast definieras som en trapets med avrundade hörn. Den är konstruerat så att den utgår från bergslutningen och blir högre längre ut från dess bas. På så sätt bildar dess övre sida en plan yta. Dess sidor är lodräta och den är byggd av delvis massiv, naturslipad sten. Dess mått, både N- S och E-W riktning, är ca 20 m och den stiger som mest ca 4 m över marken. På den övre plana ytan har mindre gropar grävts och stenar kastats omkring.

Uppe på bergets högsta punkt finns en annan stenkonstruktion i en svacka. Den är konstruerad så att dess övre yta bildar en plan yta i höjd med berget på båda sidor om den. På så sätt bildar det en slags bro över svackan.

Vid granskningen stod det klart att det inte var frågan om rösen utan stenkonstruktioner med en specifik funktion. Mot S kunde man observera en rak väglinje i skogen. Vägen är inte kvar men dess sträckning kunde observeras tydligt i vegetationen. Vid diskussion med ordsbor framgick det att på platsen, i början av seklet, funnits en av Kopparö gårds lador. Troligtvis är då konstruktionen uppe på berget en del av vägen, medan konstruktionen i N ändan av berget bildar uppkörningsrampen till ladan.

Förhållanden för observationer var goda.

81. Ekenäs, Hurskursnäs, Söderäng

Fornlämningstyp: Gravröse?+stenformation
 Antal: 1+ 1 st
 Datering: Bronsålder?
 Klass: II
 Grundkarta: 2013 06 TORSÖ
 Koordinater: X= 6647 41 Y= 2472 83 Z≥ 20 m

1000 00 2507

Lägenhet

Registerby: Hurskursnäs
 LR beteckning: 835- 456- 0001- 0106 Lägenhetsnamn: Bergbacka
 Ägare: Marianne Henriksson
 Adress: Rönnvägen 16 A 2
 10650 Ekenäs

Tidigare uppgifter

Inga tidigare uppgifter finns.

Inventering 1998

Datum då objektet lokaliserades: 02. 07. 1998
 Fynd: Saknas
 Kartblad: Bilaga 8, utskrift av digital karta, Tekniska verket, Ekenäs. Skala 1:10000.
 Negativ: F: 112866-112868, bild 15-16
 Diapositiv: 41259-41260

Beskrivning av lokalen

Konstruktionerna är belägna på fastlandet ca 800 m NE om färjvägen. De är belägna i NW änden av en bergsrygg, som löper i NW- SE riktning. Platsen är samtidigt bergsryggens högsta punkt. På W, N och E sidan av konstruktionerna faller berget brant, i SW ner i åkermark belägen åtminstone 15 m nedan. I området växer gles barrskog, sikten täcks dock av den höga granskogen som växer speciellt på W sidan av berget. På platsen är berget i dager.

Röset är beläget S om stenformationen och strax SW och S om den börjar berget sluta, för att längre ner falla brant. Dess form kan närmast karaktäriseras som runt, det har dock blivit omrört och dess N kant är rätt strukturlös. Dess W kant ger däremot ett intryck av att vara kallmurad. Dess skärning är något konkav och det är konstruerat av naturen slipade stenar. Röset är endast lite lavbevuxet.

Dess mått är: N- S = 2, 25 m
 E- W = 1, 75 m
 Höjd = 0, 40 m
 Stendiam. = 0, 20- 0, 40 m

Stenformationen ligger ca 3 m N om röset och är i motsats till detta kraftigt övervuxet av mossa och lava. Dess form kan närmast definieras som ovalt, med en längdaxel som löper i N- S riktning. Den består av naturen slipade stenar och dess skärning är närmast låg. Stenformationen är klart avgränsad

Dess mått är: N- S = 5, 05 m
 E- W = 2, 95 m
 Höjd = 0, 20- 0, 30 m
 Stendiam. = 0, 10- 0, 40 m

Rösets placering i förhållande till topografin är typisk för gravrösen. Dess form, som kan vara en följd av att det blivit omrört, gör det dock osäkert och för att fastställa dess karaktär krävs vidare undersökningar. Stenformationen kan ursprungligen ha varit en naturlig sådan, som har omrörts och omformats av någon orsak. Det krävs vidare undersökningar för att även fastställa stenformationens karaktär.

Förhållanden för observationer var goda.

82. Ekenäs, Getskär, Getskär

Fornlämningstyp: Rösen *1000012593*
 Antal: 5 st
 Datering: Historisk tid?
 Klass: II
 Grundkarta: 2013 04+ 05 JUSSARÖ
 Koordinater: X= 6639 42 Y= 2471 28 Z= 5- 10 m

p: 6644527 i: 3303257

Lägenhet

Registerby: Getskär
 LR beteckning: 835- 432- 0001- 0009 Lägenhetsnamn:
 Ägare: Skärgårdsmiljöstiftelsen
 c/o Rabbe Kihlman
 Adress: Långbergsgård 4 C
 01270 Esbo

Tidigare uppgifter

Inga tidigare uppgifter finns.

Inventering 1998

Datum då objektet lokaliserades: 25. 06. 1998
 Fynd: Saknas
 Kartblad: Bilaga 9, utskrift av digital karta, Tekniska verket, Ekenäs. Skala 1:10000.
 Negativ: F: 112844-112845
 Diapositiv: 41261

Beskrivning av lokalen

I Getskärs N del, E om ett större bergsområde, är flere rösen belägna. Getskär är belägen ca 6, 8 km NW om Jussarö sjöbevakningsstation. Rösena ligger i en skogsbevuxen N sluttning ca 140 m NW om Getskärs hemmans boningshus. Sluttningen är belägen mellan två kalbergsområden och den är en dalliknande formation. Formationen är bredast mot stranden, ca 80- 100 m, och smalnar gradvis av inåt holmen för att som smalast vara ca 50 m. I området växer barrskog och bottenvegetationen domineras av ris.

Rösena är belägna främst i W delen av den dalliknande formationen, intill det bergsområde som W om området stiger delvis brant ur den omgivande vegetationen. I mitten finns inga rösen, förutom på två bergshöjder och på dem rör det sig mer om utspridda stenar. Rösena i W kanten är av varierande storlek och varierande form. Den dominerande formen är oval/ avlång, även om flera är rätt så strukturlösa. Deras storlek varierar mellan 2- 4, 5 m, höjden mellan 0, 2- 0, 4 m. Alla består av naturen slipade stenar och de är kraftigt mossbevuxna. På en av rösena växer en större tall, vars ålder uppskattades till 80- 120 år gammal.

Trots att inga spår av odling förekommer i området härstammar rösena troligtvis från aktivitet av detta slag. Detta indikeras av att de alla är belägna i kanten av sluttningen och t.o.m. så gott som i linje i förhållande till varandra. De är även rätt strukturlösa. I mitten finns inga sten förutom på de bergshöjder som nämnts ovan. I området observerades även att en större sten flyttats troligtvis upp på ett större stenblock. Rösena är troligtvis konstruerade under historisk tid i.o.m. att de lägsta av dem ligger alldeles vid 5 m:s höjdkurvan. Runt hemmanet finns de gamla åkrar, idag ängsmark, som odlats då holmen varit fast bosatt. Runt dessa finns odlingsrösen och stenmurar som rester av röjninge av åkrarna. De rösen som beskrivits ovan avskiljer sig tydligt från dessa och är möjligtvis rester av en äldre odlingsaktivitet på Getskär. Detta stöds även av att de är kraftigt övervuxna. Vidare undersökningar krävs dock för att fastställa detta.

Förhållanden för observationer var svåra p.g.a. storm och regn.

83. Ekenäs, Tovö, Gunnarsö 1

Fornlämningstyp: Stenformation *1000012594*
 Antal: 1 st
 Datering: ?
 Klass: II
 Grundkarta: 2013 04+ 05 JUSSARÖ
 Koordinater: X= 6639 46 Y= 2473 54 Z= 5- 10 m
P: 6644465 i: 3305517

Lägenhet

Registerby: Tovö
 LR beteckning: 835- 429- 0001- 0013 Lägenhetsnamn: Östanvik
 Ägare: Hans Korsbäck
 Adress: Svedjedalsvägen 4 C 54
 02360 Esbo 36

Tidigare uppgifter

Inga tidigare uppgifter finns.

Inventering 1998

Datum då objektet lokaliserades: 10. 06. 1998
 Fynd: Saknas
 Kartblad: Bilaga 10, utskrift av digital karta, Tekniska verket, Ekenäs. Skala 1:10000.
 Negativ: -
 Diapositiv: 41262

Beskrivning av lokalen

I NE delen av Gunnarsö, som ligger ca 5, 4 km NNW om Jussarö sjöbevakningsstation, är en stenformation belägen. Den är belägen på en bergsudde som skjuter ut mot E och slutar ca 5- 7 m E om den, där berget faller brant ner i en strandsluttning ca 2- 3 m lägre ner. I E och SE kan man skymta havet mellan träden. På platsen bildar berget möjligtvis en låg svacka och i området växer gles barrskog och bottenvegetationen domineras av gräs och mossa.

Stenformationen är kraftigt övervuxet av mossa och dess form kan närmast definieras som runt. Dess skärning är låg, något konkav i.o.m. att stenar troligtvis slängts upp på dess kant, så att där idag bildats en låg vall. Även W och E om röset finns sten, som troligtvis ursprungligen härstammar från detta. Röset består av naturen slipade, runda stenar.

Dess mått är: Diameter = 5, 33 m
 Höjd = 0, 45 m
 Stendiam. = 0, 20- 0, 50 m

Även om stenformationen höjer sig klart över bergsytan och har en regelbunden form, har den troligtvis uppkommit p. g. a. naturliga processers inverkan. I ett senare skede kan den möjligtvis ha omformats.

Förhållanden för observationer var goda.

84. Ekenäs, Tovö, Gunnarsö 2

1000012595

Fornlämningstyp: Stenugn
 Antal: 1 st
 Datering: Historisk tid
 Klass: II
 Grundkarta: 2013 04+ 05 JUSSARÖ
 Koordinater: X= 6639 34 Y= 2473 41 Z≤ 5 m
P: 6644351 i: 3305382

Lägenhet
 Registerby: Tovö
 LR beteckning: 835- 429- 0001- 0029 Lägenhetsnamn: Tovö
 Ägare: Ekenäs stad
 Adress: PB 58
 10601 Ekenäs

Tidigare uppgifter

Inga tidigare uppgifter finns.

Inventering 1998

Datum då objektet lokaliserades: 10. 06. 1998
 Fynd: Saknas
 Kartblad: Bilaga 10, utskrift av digital karta, Tekniska verket, Ekenäs. Skala 1:10000.
 Negativ: F: 112828
 Diapositiv: 41263

Beskrivning av lokalen

I E delen av Gunnarsö strax N om en bergshöjd är en stenugn belägen. Den är konstruerad på en terrass strax S om en uppgrundad vik som ännu under historisk tid skjutit inåt holmen mot W. Stenugnen är konstruerad strax intill en ca 1, 5 m hög bergvägg, vilken börjar strax vid vattenbrynet och fortsätter förbi stenugnen inåt holmen. Ovan bergväggen stiger berget brant ända upp till ca 10 m. ö. h. I området växer gles blandskog och i E skymtar havet mellan träden.

Stenugnens form kan närmast definieras som en hästsko, med en öppning mot NE d.v.s. inåt holmen, i bergväggens riktning. Konstruktionen är kraftigt övervuxen av mossa och taket har delvis ramlat in, dock ger S och E kanten ett intryck av att vara kallmurade.

Dess mått är: NE- SW = 1, 65 m
 NW- SE = 1, 55 m
 Höjd = 0, 65 m
 Stendiam. = 0, 30- 0, 40 m

Den är konstruerad av naturen slipade, runda stenar.

Stenkonstruktionen kan anses som en stenugn, placerad på en ytterst skyddad plats. Den vik som tidigare skjutit in mot holmen, har tydligt varit skyddad från de flesta vindar. Ett röse, objekt nr. 85, är beläget ca 70- 80 m E om stenugnen.

Förhållanden för observationer var goda.

85. Ekenäs, Tovö, Gunnarsö 3

1000012596

Fornlämningstyp: Röse
 Antal: 1 st
 Datering: Historisk tid
 Klass: II
 Grundkarta: 2013 04+ 05 JUSSARÖ
 Koordinater: X= 6639 35 Y= 2473 48 Z< 5 m
p: 6644358 i: 3305452

Lägenhet

Registerby: Tovö
 LR beteckning: 835- 429- 0001- 0029 Lägenhetsnamn: Tovö
 Ägare: Ekenäs stad
 Adress: PB 58
 10601 Ekenäs

Tidigare uppgifter

Inga tidigare uppgifter finns.

Inventering 1998

Datum då objektet lokaliserades: 10. 06. 1998
 Fynd: Saknas
 Kartblad: Bilaga 10, utskrift av digital karta, Tekniska verket, Ekenäs. Skala 1:10000.
 Negativ: F: 112829
 Diapositiv: -

Beskrivning av lokalen

Strax S om samma vik var objekt nr 84 finns, i E delen av Gunnarsö, är ett röse beläget. Det är konstruerat på berggrund, idag dock kraftigt övervuxet av ris och mossa. I E är sikten fri över havet.

Röset är runt/ ovalt och består till största delen av naturen slipade men kantiga stenar. Inga konstruktioner kunde observeras i röset. Det var kraftigt övervuxet av mossa och ungtallar hade slängts på det.

Dess mått är: N- S = 2, 70 m
 E- W = 2, 95 m
 Höjd = 0, 60 m
 Stendiam. = 0, 30- 0, 60 m

Rösets karaktär kunde inte fastställas med säkerhet, men det kan ha fungerat som ett sjömärke. Dock ligger det avsides från dagens farleder och kan inte ses från dessa. Inga konstruktioner, som kunde tyda på att det vore frågan om en stenugn kunde observeras i röset. Det är dock klart konstruerat under historisk tid. Vidare undersökningar krävs för att dess karaktär skall kunna fastställas. Runt viken var röset och objekt 84 de enda lämningarna av mänsklig aktivitet som observerades.

Förhållanden för observationer var goda.

86. Ekenäs, Tovö, Gunnarsö 4

Fornlämningstyp: Gravrösen 1000 00 1276
 Antal: 2 + 1? st
 Datering: Järnålder
 Klass: II
 Grundkarta: 2013 04+ 05 JUSSARÖ
 Koordinater: X= 6639 26 Y= 2473 39 Z≥ 5 m

Lägenhet

Registerby: Tovö
 LR beteckning: 835- 429- 0001- 0029 Lägenhetsnamn: Tofö
 Ägare: Ekenäs stad
 Adress: PB 58
 10601 Ekenäs

Tidigare uppgifter

Inga tidigare uppgifter finns.

Inventering 1998

Datum då objektet lokaliserades: 01. 06. 1998
 Fynd: Saknas
 Kartblad: Bilaga 10, utskrift av digital karta, Tekniska verket, Ekenäs. Skala 1:10000.
 Negativ: F: 112821-112823, bild 17
 Diapositiv: 41264-41265

Beskrivning av lokalen

Rösen anmäldes av Carl Gentz i samband med att han svarade på blanketten ”Frågor gällande byggnadsbeståndet på er lägenhet”, utskickad av Ekenäs stads Tekniska verk, till alla markägare inom strandgeneralplaneområdet. Där beskriver han ett stort röse på Gunnarsö, enligt honom 15x2, 5 m och 1 m högt. Röset är inmärkt av honom på ett bergsområdes NW del, beläget i Gunnarsö SE del.

Inget röse lokaliserades på bergshöjdens NW del, men däremot lokaliserades hela tre stycken på dess SE del. På platsen är berget i dager och bildar en större plan yta, i vars SE del rösen finns. Strax E och S om rösen faller berget delvis brant ner i en skogbevuxen sluttning, som sluttar mot E och S på respektive sida av bergshöjden. Minsta avståndet till havet är ca 50 m och från ESE t.o.m. SW kan man skymta havet mellan träden. På berget växer gles och låg barrskog och i sluttningen delvis hög barrskog. Två av rösen (a och b) är båda belägna 2- 3 m från den SE kanten av bergshöjden, medan röse c är beläget i en svacka längre in från kanten. Alla tre rösen är mossbevuxna och består av naturen slipade stenar.

Röse a:

Av de tre rösen är röset beläget längst mot E. Dess form kan närmast definieras som ovalt, med en längdaxel som löper i N- S riktning. Dess skärning är låg och något bågformig. Det består till största delen av runda strandstenar. Strax S om röset sluttar berget något brantare ner i den ovan nämnda skogssluttningen. Det avgränsar sig tydligt och även om sten möjligtvis flyttats från dess mitt, har det troligtvis bevarats rätt så intakt.

Dess mått är: N- S = 5, 35 m
 E- W = 3, 87 m
 Höjd = 0, 50 m
 Stendiam. = 0, 30- 0, 50 m

Röse b:

Röset är beläget ca 1, 80 m WSW om röse a. Mellan rösen löper en smal sträng av sten, som kan vara en sekundär konstruktion. Rösets form är närmast oval med ca 1 m långa utskott både på dess NW och S sida. Dess längdaxel löper i ENE- WSW riktning. Dess skärning kan närmast definieras som låg. Röset består av både kantiga och runda stenar.

Dess mått är: ENE- WSW = 3, 30
 NNW- SSE = 2, 14 m
 Höjd = 0, 60 m
 Stendiameter = 0, 30- 0, 70 m

Röse c:

Röset är mer strukturlöst än de föregående och är beläget på den SE kanten av en svacka, belägen längre in på bergshöjden. Röset består, såsom röse b, av både runda och kantiga stenar.

Dess mått är: NW- SE = 2, 15 m
 NE- SW = 1, 45 m
 Höjd = 0, 40 m
 Stendiam. = 0, 30- 0, 40 m

Förutom c är rösen klart avgränsade och har en specifik form. De är alla låga och konstruerade av naturen slipade stenar. I området finns ingen bebyggelse och inga spår av odling kunde observeras. Sluttningarna runt bergshöjden är rätt så steniga och inga spår av att de röjts från sten kunde observeras. Ej heller spår av dikning observerades. Rösen kan inte ha fungerat som sjömärken eller stenugnar och ingenting indikerar att det skulle vara frågan om gränsrösen. Det som gör dem något osäkra är deras låga placering i förhållande till havet. P.g.a. detta kan ingen datering äldre än sen järnålder komma ifråga, vilket dock inte utesluter möjligheten att det vore frågan om gravrösen. Stenformationer lik dessa kan även uppkomma p.g.a. geologiska och andra processer men rösenas klara form och avgränsning motsäger dock detta. Röse c kan härstamma från senare aktivitet i området. Vidare undersökningar krävs för att rösenas karaktär skall med säkerhet kunna fastställas.

Förhållanden för observationer var goda.

87. Ekenäs, Tovö, Gunnarsö 5

1000012602

Fornlämningstyp: Stenformation
 Antal: 1 st
 Datering: ?
 Klass: II
 Grundkarta: 2013 04+ 05 JUSSARÖ
 Koordinater: X= 6639 25 Y= 247318 Z≥ 5 m
P: 6644271 i: 3305148

Lägenhet

Registerby: Tovö
 LR beteckning: 835- 429- 0001- 0010 Lägenhetsnamn: Strömvik
 Ägare: Kaj Bergman
 Adress: Östra Strandgatan 3
 10600 Ekenäs

Tidigare uppgifter

Inga tidigare uppgifter finns.

Inventering 1998

Datum då objektet lokaliserades: 10. 06. 1998
 Fynd: Saknas
 Kartblad: Bilaga 10, utskrift av digital karta, Tekniska verket, Ekenäs. Skala 1:10000.
 Negativ: F: 112826-112827
 Diapositiv: 41266

Beskrivning av lokalen

Stenformationen är belägen i S delen av Gunnarsö, i kanten av ett större kalbergsområde. På platsen bildar berget en uddliknande formation på vars S ända stenformationen finns. Strax S och W om den faller berget brant ca 4- 5 m, varefter det sluttar på sina ställen rätt brant ner mot vattenbryndet, beläget ca 30- 40 m mot S. Strax N om röset bildar berget en tröskel ca 0, 2- 0, 3 m hög. I området växer gles barrskog och i S skymtar havet mellan träden. Berget är i dager.

Stenformationens form är närmast runt och har i något skede blivit omrörd och möjligtvis omformad. Stenar har troligtvis slängts upp på dess kant, så att i mitten bildats en kraterlikande formation. Stenformationen består av både kantiga och runda, av naturen slipade stenar. Det är kraftigt övervuxet av mossa och lava.

Dess mått är: Diameter = 3, 05 m
 Höjd = 0, 50 m (vallens högst höjd)
 Stendiam. = 0, 20- 0, 40 m

Dess topografiska placering och struktur tyder på att det ursprungligen skulle ha varit frågan om en stenformation som uppkommit under påverkan av naturliga processer. Det har troligtvis dock blivit omformat i ett senare skede och på det sättet fått sin regelbundna form det idag har.

Förhållanden för observationer var goda.

88. Ekenäs, Alglo, Halsholmen 1

Fornlämningstyp: Gränsröse/ sjömärke *1000012605*
 Antal: 1 st
 Datering: ?
 Klass: II/III
 Grundkarta: 2013 04+ 05 JUSSARÖ
 Koordinater: X= 6638 22 Y= 2472 42 Z= 5- 10 m
P: 6643276 i: 3304342

Lägenhet
 Registerby: Alglo
 LR beteckning: 835- 411- 0001- 0020 Lägenhetsnamn: Anderslandet
 Ägare: Kurt Fabritius
 Adress: Berga
 25760 Kila

Tidigare uppgifter

Inga tidigare uppgifter finns.

Inventering 1998

Datum då objektet lokaliserades: 16. 06. 1998
 Fynd: Saknas
 Kartblad: Bilaga 11, utskrift av digital karta, Tekniska verket, Ekenäs. Skala 1:10000.
 Negativ: F: 112840
 Diapositiv: -

Beskrivning av lokalen

Röset är beläget i Halsholmens NE del strax under närområdets högsta punkt. Halsholmen är belägen strax NNE om Alglo och ca 5,2 km NW om Jussarö sjöbevakningsstation. Strax N om holmen går den mellersta farleden. På platsen är berget i dager och i området växer gles barrskog. På platsen var röset finns bildar berget en svacka vars djup förblev okänd. Från platsen är det så gott som fri sikt över havet från E t.o.m. NW, d.v.s. över farleden och Getskärsfjärden. På platsen sluttar berget mot NE.

Rösets form kan närmast definieras som ovalt, med en längdaxel som löper i NNW- SSE riktning. Röset består av både kantiga och runda, av naturen slipade stenar och i mitten är en häll placerad upprätt.

Dess mått är: NNW- SSE = 1, 78 m
 SW- ENE = 1, 30 m
 Höjd = 0, 67 m (Hällens högsta punkt)
 Stendiameter = 0, 30- 0, 40 m

Rösets struktur tyder på att det är frågan om ett gränsmärke. Inga gränser går dock nära röset idag. Dess placering nära farleden, med en ypperlig utsikt över denna, kan tyda på att det använts som ett farledsmärke. Dess karaktär kunde med säkerhet inte bestämmas.

Förhållanden för observationer var goda.

Delinventering av Ekenäs södra och inventering av Ekenäs östra skärgård 1998, Henrik Jansson. Museiverket.

83. Ekenäs, Tovö, Gunnarsö 1.
X= 6639 46 Y= 2473 54 Z= 5- 10 m

86. Ekenäs, Tovö, Gunnarsö 4
X= 6639 26 Y= 2473 39 Z≥ 5 m

84. Ekenäs, Tovö, Gunnarsö 2.
X= 6639 34 Y= 2473 41 Z≤ 5 m

87. Ekenäs, Tovö, Gunnarsö 5
X= 6639 25 Y= 2473 18 Z≥ 5 m

85. Ekenäs, Tovö, Gunnarsö 3.
X= 6639 35 Y= 2473 48 Z< 5 m



89. Ekenäs, Alglo, Halsholmen 2

Fornlämningstyp: Röse *1000012607*
 Antal: 1 st
 Datering: ?
 Klass: II
 Grundkarta: 2013 04+ 05 JUSSARÖ
 Koordinater: X= 6638¹/₁ Y= 2474²/₂ 16 Z≥ 10 m
kartan mukaan p: 6643234 i: 3304325
Lägenhet
 Registerby: Alglo
 LR beteckning: 835- 411- 0001- 0020 Lägenhetsnamn: Anderslandet
 Ägare: Kurt Fabritius
 Adress: Berga
 25760 Kila

Tidigare uppgifter

Inga tidigare uppgifter finns.

Inventering 1998

Datum då objektet lokaliserades: 16. 06. 1998
 Fynd: Saknas
 Kartblad: Bilaga 11, utskrift av digital karta, Tekniska verket, Ekenäs. Skala 1:10000.
 Negativ: -
 Diapositiv: -

Beskrivning av lokalen

Röset är beläget på Halsholmens absolut högsta punkt i holmens E del. Berget är i dager och i området växer gles och låg barrskog. Havet skymtar mellan träden i alla väderstreck.

Rösets form kan närmast definieras som ovalt/avlångt, med en längdaxel som löper i E- W riktning. Det är konstruerat av mestadels kantiga stenar, som klart är placerade. I N delen av röset ligger en häll vars primära position i röset förblev oklar. På rösets N sida ligger även sten som troligtvis ursprungligen ingått i det.

Rösets mått är: N- S = 1, 25 m
 E- W = 1, 93 m
 Höjd = 0, 40 m

Röset kan ha fungerat som ett gränsröse, speciellt ifall hällen ursprungligen stått upprätt i det. Det kan även vara frågan om en mindre stenugn. Dess karaktär kunde dock inte med säkerhet fastställas vid inventeringen.

Förhållanden för observationer var goda.

90. Ekenäs, Alglo, Halsholmen 3

1000012608

Fornlämningstyp: Röse
 Antal: 1 st
 Datering: ?
 Klass: II
 Grundkarta: 2013 04+ 05 JUSSARÖ
 Koordinater: X= 6638 16 Y= 2472 34 Z= 5- 10 m
P: 6643220 i: 3304259

Lägenhet
 Registerby: Alglo
 LR beteckning: 835- 411- 0001- 0020 Lägenhetsnamn: Anderslandet
 Ägare: Kurt Fabritius
 Adress: Berga
 25760 Kila

Tidigare uppgifter

Inga tidigare uppgifter finns.

Inventering 1998

Datum då objektet lokaliserades: 16. 06. 1998
 Fynd: Saknas
 Kartblad: Bilaga 11, utskrift av digital karta, Tekniska verket, Ekenäs. Skala 1:10000.
 Negativ: -
 Diapositiv: 41267

Beskrivning av lokalen

Röset är beläget i de centrala delarna av Halsholmen och i W delen av samma kalbergsområde, var objektena nr 88 och 89 finns. På platsen bildar berget en plåtå i vars S del röset ifråga finns. Berget är i dager och i området växer gles och låg barrskog. Ungefär 30 m W om röset, nedan om berget, växer tät tallskog. I N är det fri sikt över havet och även i S skymtar havet mellan träden.

Rössets form är runt och även dess skärning är rund. Det är konstruerat av runda strandstenar och skiljer sig i sin konstruktion från de övriga rösena på holmen. I rösets mitt står en sten, ej en häll, upprätt.

Dess mått är: Diameter = 1,48 m
 Höjd = 0,95 m
 stendiam = 0,20- 0,50 m

Rössets funktion förblev oklar. Ifall speciellt den upprättstående stenen är en primär konstruktion, vilket inte är säkert, kan det vara frågan om ett gränsröse. I.o.m. dess topografiska placering är det troligtvis inte frågan om ett sjömärke.

Förhållanden för observationer var goda.

91. Ekenäs, Getskär, Julö 1 (Lill- gälön)**835- 00- 0005**

Fornlämningstyp: Stenkonstruktion
 Antal: 1 st
 Datering: Historisk tid
 Klass: II
 Grundkarta: 2013 04+ 05 JUSSARÖ
 Koordinater: X= 6637 95 Y= 2470 54 Z= 3, 58- 5 m ?????

Lägenhet

Registerby: Getskär
 LR beteckning: 835- 432- 0001- 0022 Lägenhetsnamn: Julö
 Ägare: Sterbhus Gösta Stenlund
 Adress: Björknäsgatan 39 C
 10600 Ekenäs

Tidigare uppgifter

Odaterad teckning, med anmärkning Julö, Getskärs hemman, Ekenäs landsförsamling.
 Anmälning av dåvarande kapt. P Meuronen, daterad till 08. 09. 1972.

Inventering 1998

Datum då objektet lokaliserades: 12. 06. 1998
 Fynd: Saknas
 Kartblad: Bilaga 12, utskrift av digital karta, Tekniska verket, Ekenäs. Skala 1:10000.
 Negativ: F: 112836, bild 18
 Diapositiv: 41268

Beskrivning av lokalen

Då en patrull från Jussarö sjöbevakningsstation besökte Julö 1972, observerade de på S sidan av Julö två stenkonstruktioner. I deras anmälan, undertecknad av kapt P. Meuronen och P. Nousiainen, beskriver de konstruktionen som en husgrundslignande lämning. Enligt dem är den belägen ca 70 NW om en båk på Julös S strand. Avståndet till stranden är ca 50 m. Till anmälan har även en ritning över stenkonstruktionen bifogats. Vid diskussion med Pentti Nousiainen, idag pensionerad, så anmälde de konstruktionen i.o.m. att han tyckte den liknade en s.k. skeppsättning. I anmälan skriver Nousiainen även att enligt Gösta Stenlund, då bosatt på Julö, hade platsen tidigare kallats Kyrkviken. Vid genomgång av Museiverkets topografiska arkiv påträffades en odaterad teckning, troligtvis från sekelskiftet, över samma stenkonstruktion som sjöbevakningen sedan på 70- talet lokaliserade.

Vid granskning av platsen i samband med inventeringen 1998, kunde konstateras att på platsen faktiskt fanns en rätt så stor stenkonstruktion, belägen i en S sluttning. Den är belägen på den plats Nousiainen beskriver i sin anmälan. Ungefär 50 SE om den, alldeles ovan vattenbrynet, finns ett hus som fungerat åtminstone som slip. Julö är belägen strax N om den mellertsta farleden och ca 6, 7 km NW om Jussarö sjöbevakningsstation. Området var konstruktionen är belägen är bevuxet av hög barrskog och är på vissa ställen rätt stenig. 20 m S om konstruktionen finns en liten strandäng. Viken som konstruktionen finns ovan bildar en litet, men skyddat område. 20- 30 m N om den stiger en i E- W riktning löpande bergsrygg brant ur vegetationen. Bergsryggen bildar Julös högsta område och löper längs med största delen av Julös längdaxel.

Stenkonstruktionen är en valliknande konstruktion, konstruerad i sluttningens riktning d.v.s. i NNW- SSE riktning. Dess SSE ände kan närmast kallas rektangulär medan dess NNW ände närmast kan kallas spetsoval. Den NNW ändan är något osymmetrisk i.o.m. att den WSW kanten böjer sig mot spetsen en aning tidigare och rakare än den ENE kanten. Konstruktionen är indelad i tre delar, åtskilda av två tvärvallar. Den ena tvärvallen är belägen endast 1, 10 m från den NNW spetsen och däremellan bildas ett litet rum. Den andra tvärvallen (bredd 0, 55 m) är konstruerad ungefär mitt i konstruktionen, på dess NNW sida bildas ett 3, 50 m långt rum och på dess SSE sida ett 7, 35 m långt rum. Stenkonstruktionen består av naturen slipade stenar och dess vallar är varierande i förhållande till höjd och bredd och är i överlag oregelbundna. Stenkonstruktionen är kraftigt övervuxen av mossa och gräs. I dess S hörn kan möjligtvis ha funnits en öppning. Den WSW kanten ser ut att ta slut ca 1 m före den når det

ifrågavarnde hörnet. Detta förblev osäkert i.o.m. att vid den deln av kosstruktionen är vegetationen tätast och stenvallen lägst. Stenkonstruktionens SSE ända bildar en med stranden parallell, rak stenvall.

Stenkonstruktionens mått: yttre (inre)	NNW- SSE	= 15, 45 (14, 10) m
	Bredd: SSE änden	= 6, 25 (5, 20) m
	Mitten, vid tvärvallen	= 5, 90 (2, 40) m
	NNW änden, tvärv.	= 5, 10 m (1, 10) m
	Stenvallens bredd	= 0, 90- 2, 00 m
	Höjd	= 0, 20- 0, 70 m

Ungefär 1 m W om den stora konstruktionens NNW ända, observerades en grop intill ett större stenblock. Gropen är grävd i ytterst stenig mark och stenarna är uppslängda på kanterna av gropen.

Dess form är närmast oval och dess mått är:

N- S	= 2, 30 m
E- W	= 1, 50 m
Djup	= ca 0, 80 m

Stenkonstruktionens funktion förblev oklar, men den är möjligtvis en grund för någonting. Vallarnas oregelbundenhet samt hela stenkonstruktionens oregelbundenhet, är ett drag som måste tas i beaktande. Den är även placerad i en rätt brant sluttning. Enligt Sven Stenlund, markägare och fast bosatt på Julö, har det inte sedan hans släkt kom till Julö, för ca 150 år sedan, funnits någon byggnad på platsen. Idag är hemmanet beläget i det skyddade området som finns i Julös E ände. Han tillade även att IIVK händelser inte sträckte sig till Julö. Sven Stenlund ansåg dock inte, i motsats till hans far, att viken ovan vilken stenkonstruktionen fanns, skulle någonsin ha kallats Kyrkviken. Enligt honom har den alltid haft namnet Lill- gälön. I hans släkt finns även en tradition att Julö skulle ha fått sitt namn efter att svenska flottan på 1500- 1700 talet fastnat i isen utanför holmen och varit tvungna där att fira sin jul. Såsom han påpekade är Julö ett rätt ovanligt namn i skärgården.

Vad konstruktionen är förblev därmed oklart. Dess höjd tyder dock på att dess ålder inte kan vara mycket mer än 1500 tal. Även om det var en övervintringsplats för svenska flottan eller någon annan byggnadsgrund, måste den i detta skede anses som intressant och unik åtminstone inom Västra Nylands skärgård. Det kan också vara frågan om en tillfällig byggnad av tomtning-typ. Dock avviker den till struktur och konstruktion från åtminstone de allra vanligaste typerna av tomtningar.

Förhållanden för observationer var goda. I Nousianens anmälan nämns även objekt 92.

Se även objekt 93.

92. Ekenäs, Getskär, Julö 2

Fornlämningstyp: Tomtning *1000012688*
 Antal: I st
 Datering: Historisk tid
 Klass: II
 Grundkarta: 2103 04+ 05 JUSSARÖ
 Koordinater: X= 6637 96 Y= 2470 47 Z= 5 m
P: 6643105 i: 3302381

Lägenhet
 Registerby: Getskär
 LR beteckning: 835- 432- 0001- 0022 Lägenhetsnamn: Julö
 Ägare: Sterbhus Gösta Stenlund
 Adress: Björknäsgatan 39 C
 10600 Ekenäs

Tidigare uppgifter

Anmäld av kapten P. Meuronen och P Nousiainen, då stationerad på Jussarö sjöbevakningsstation, daterad till 08.09.1998.

Inventering 1998

Datum då objektet lokaliserades: 12. 06. 1998
 Fynd: Saknas
 Kartblad: Bilaga 12, utskrift av digital karta, Tekniska verket, Ekenäs. Skala 1:10000.
 Negativ: F: 112834-112835, bild 19
 Diapositiv: 41269

Beskrivning av lokalen

I den anmälan var P. Nousiainen beskriver objekt 91, omnämns också att ca 70 m W om denna finns, runt en naturlig svacka, stenar radade på berget. Gropens storlek är enligt honom 2 m x 0, 60 m x 0, 50 m och innanför stenkonstruktionen bildas ett 3- 4 m² stort rum.

Stenkonstruktionen lokaliserades i S delen av Julö, strax nedan berget och ca 100 m W om objekt 91. Julös ljusbåk ligger ca 180 m SE om platsen. Konstruktionen är belägen i S ändan av en uddlignande formation i berget. På platsen sluttar marken, såsom vid objekt 91, mot S ner mot vattenbrynet, beläget ca 40- 50 m från konstruktionen. Stenkonstruktionen finns nedan om en ca 1, 5 m hög bergvägg, ovan vilken berget bildar en terrassliknande formation. Från platsen kan man skymta havet mellan träden. I området växer barrskog, dock växer en björk strax NW om konstruktionen.

Själva stenkonstruktionen är en valliknande sådan. Dess form är oval, med en längdaxel som löper i NE- SW riktning. Dess mitt bildas av en grund grop som är så gott som stenfri. Den är konstruerad av naturen slipade stenar och dess vallar höjer sig klart över marken. I dess N del har det troligtvis funnits en öppning. Vallen i dess SE ände är lägre vilket kan bero på att den rasat utåt. Innanför dess NE ände finns sten vilket kan vara ett resultat av vallen där rasat inåt. Stenkonstruktionen är kraftigt övervuxen av mossa och gräs.

Dess mått är: yttre (inre) NE- SW = 5, 65 (2, 40) m
 NW- SE = 3, 15 (1, 5) m
 Djup = ca 0, 80 m
 stendiam = 0, 40- 0, 50 m

Konstruktionen kan definieras som en tomtning. Den kan möjligtvis ha använts som en tillfällig eller säsongsmässig bostad. Det är dock inte uteslutet att det skulle vara frågan om en källare eller ett förråd. Konstruktionens form och struktur tyder dock inte på att det skulle vara frågan om en källargrop. Enligt markägaren har det inte, åtminstone under de två senaste seklena, funnits permanent bosättning i den delen av Julö.

Förhållanden för observationer var goda.

93. Ekenäs, Getskär, Julö 3

Fornlämningstyp: Gravröse/sjömärke? 1000012690
 Antal: 1 st
 Datering: Järnålder?
 Klass: II
 Grundkarta: 2013 04+ 05 JUSSARÖ
 Koordinater: X= 6637 90 Y= 2470 35 Z= 10 m
 P: 6643050 i: 3302258

Lägenhet

Registerby: Getskär
 LR beteckning: 835- 432- 0001- 0022 Lägenhetsnamn: Julö
 Ägare: Sterbhus Gösta Stenlund
 Adress: Björknäsgatan 39 C
 10600 Ekenäs

Tidigare uppgifter

Inga tidigare uppgifter finns.

Inventering 1998

Datum då objektet lokaliserades: 12. 06. 1998
 Fynd: Saknas
 Kartblad: Bilaga 12, utskrift av digital karta, Tekniska verket, Ekenäs. Skala 1:10000.
 Negativ: F: 112832-112833, bild 20
 Diapositiv: 41270

Beskrivning av lokalen

Röset är beläget i ^{SW}SE delen av Julö och ca 280 m WNW om Julös ljusbåk. Området är ett kalbergsområde i vars S kant röset ifråga är beläget. Strax SW om röset faller berget ca 5 ner i en strandslutning. Från platsen är det endast 30 m till havet och därifrån kan havet och den mellersta farleden, ses mellan träden som växer vid vattenbrynet. N om röset stiger berget svagt för att nå sin högsta punkt ca 30 m NE om denna. På platsen är berget i dager och i området växer barrskog.

Röset som närmast karaktäriseras som runt. Troligtvis p.g.a. sekundär aktivitet har en kraterlikande formation, omgiven av en tre delad vall, bildats. På kraterns NW och NE sida finns idag två stycken lägre och bågformade stenvallar. På S, d.v.s. på strandsidan har sten troligtvis samlats till ett röse, vars skärning närmast kan karaktäriseras som högt. Röset är konstruerat av naturen slipade, runda stenar. I dess SE del växer två tallar och speciellt i de delarna är det kraftigt övervuxet av mossor. I andra delar är det främst lavbevuxet.

Hela rösets mått: N- S = ca 3, 90 m
 E- W = ca 4, 10 m
 Det S rösets mått: N- S = 1, 90 m
 E- W = 2, 60 m
 Höjd = 0, 70 m (samtidigt hela rösets högsta punkt)
 Stendiam. = 0, 30- 0, 40 m

Röset kan ursprungligen ha konstruerats som ett gravröse och i ett senare skede ha omformats/förstörts. Det är möjligt att sten har radats på strandsidan i syfte att använda röset som ett farledsmärke.

Förhållanden för observationer var goda.

94. Ekenäs, Alglo, Brännskär

Fornlämningstyp: Sjömarke *1000012691*
 Antal: 1 st
 Datering: Historisk tid
 Klass: II
 Grundkarta: 2013 04+ 05 JUSSARÖ
 Koordinater: X= 6637 65 Y= 2470 90 Z≥ 12, 5 m
p: 6642776 i: 3302797

Lägenhet

Registerby: Alglo
 LR beteckning: 835- 411- 0001- 0019 Lägenhetsnamn: Brännskär
 Ägare: Else Reims
 Adress: Simmarstigen 10 A 3
 00330 Helsingfors

Tidigare uppgifter

Inga tidigare uppgifter finns.

Inventering 1998

Datum då objektet lokaliserades: 11. 06. 1998
 Fynd: Saknas
 Kartblad: Bilaga 12, utskrift av digital karta, Tekniska verket, Ekenäs. Skala 1:10000.
 Negativ: -
 Diapositiv: -

Beskrivning av lokalen

Röset är beläget i Brännskärs E del, på närområdets högsta punkt. Brännskär ligger S om Julö och ca 5, 3 km NW om Jussarö sjöbevakningsstation. Röset finns på en bergsrygg som löper i NNW- SSE riktning. Högsta punkten och röset är beläget ungefär i mitten av denna bergsrygg. Idag är röset invuxet och sikten mot havet täcks av tallar. Trots detta kan man skymta det från havet och farleden som förbinder den yttre och den inre farleden.

Själva röset är ett litet sådant och dess form kan närmast definieras som runt. Det är konstruerat av kantiga stenar och är främst lavbevuxet. Dess mått är:

Diameter	= ca 1, 00 m
Höjd	= ca 0, 40 m
Stendiam.	= 0, 30- 0, 40 m

Det rör sig troligtvis om ett farledsmärke som märkt ut den ovannämnda farled och som strax NW om Brännskär förenar sig med den inre farleden.

Förhållanden för observationer var goda.

95. Ekenäs, Alglo, Östra Korsholmen

1000012714

Fornlämningstyp: Rösen
 Antal: 2 st
 Datering: ?
 Klass: II/ III
 Grundkarta: 2013 04+ 05 JUSSARÖ
 Koordinater: a) X= 6637 21 Y= 2470 26 Z= 10 m p: 6642365 i: 3302137
 b) X= 6637 13 Y= 2470 27 Z= 5 m p: 6642284 i: 3302143 9460

Lägenhet

Registerby: Alglo
 LR beteckning: 835- 411- 0001- 0006 Lägenhetsnamn: Karlsborg
 Ägare: Skärgårdsmiljöstiftelsen
 Adress: c/o Rabbe Kihlman
 Långbergsgränd 4 C
 01270 Esbo

Tidigare uppgifter

Inga tidigare uppgifter finns.

Inventering 1998

Datum då objektet lokaliserades: 11. 06. 1998
 Fynd: Saknas
 Kartblad: Bilaga 12, utskrift av digital karta, Tekniska verket, Ekenäs. Skala 1:10000.
 Negativ: -
 Diapositiv: -

Beskrivning av lokalen

Östra Korsholmen hör till en grupp holmar kallade Korshamnarna. Den är belägen ca 6, 3 km WNW om Jussarö sjöbevakningsstation. Rösena är belägna i holmens NE (röse a) respektive SE (röse b) del. Vid båda rösena är berget i dager. På holmen växer på sina ställen tät barrskog.

Röse a:

Röset är beläget på närområdets högsta punkt. Det är konstruerat av kantiga stenar och består endast av 7 stenar, plockade ihop till ett litet röse. Dess diameter är ca 1 m

Röse b:

Röset är beläget på en liten bergshöjd. Det är konstruerat av kantiga stenar och dess form kan närmast karakteriseras som ovalt/avlångt, med en längdaxel som löper i NE- SW riktning. Runt röset växer gles barrskog och i S kan havet skynta mellan träden.

Dess mått är: NE- SW = 1, 60 m
 NW- SE = 1, 05 m
 Höjd = 0, 35 m
 Stendiam. = 0, 30- 0, 55 m

Rösenas karaktär kunde inte fastställas vid inventeringen.

Förhållanden för observationer var goda.

96. Ekenäs, Alglo, Ådö 1

Fornlämningstyp: Gravröse *1000 00 8508*
 Antal: 1 st
 Datering: Bronsålder
 Klass: II
 Grundkarta: 2013 04+ 05 JUSSARÖ
 Koordinater: X= 6636 80 Y= 2471 40 Z= 15- 17, 5 m

Lägenhet

Registerby: Alglo
 LR beteckning: 835- 411- 0001- 0019 Lägenhetsnamn: Brännskär
 Ägare: Else Reims
 Adress: Simmarstigen 10 A 3
 00330 Helsingfors

Tidigare uppgifter

Inga tidigare uppgifter finns.

Inventering 1998

Datum då objektet lokaliserades: 12. 06. 1998
 Fynd: Saknas
 Kartblad: Bilaga 12, utskrift av digital karta, Tekniska verket, Ekenäs. Skala 1:10000.
 Negativ: F: 112830-112831, bild 21
 Diapositiv: 41271

Beskrivning av lokalen

Röset är beläget i Ådös SE del, på en platå som bildar holmens högsta område. Ådö är beläget ca 5, 2 km WNW om Jussarö sjöbevakningsstation och SW om farleden som förbinder den yttre farleden med den mellersta. I området var röset finns stiger låga bergshöjder ur vegetationen och i svackorna emellan dem är vegetationen delvis tät. Där berget är i dager växer gles barskog. SW om röset sluttar berget något för att 60- 80 m längre bort falla brant ner i havet. NE om röset finns holmens absolut högsta punkt. Speciellt holmens S och W stränder är mycket branta och klättring krävs för att ta sig till röset därifrån. Röset är beläget ca 5- 7 m NW om närområdets högsta punkt och på platsen sluttar berget i samma riktning. I SW och W kan man skymta havet mellan träden.

Rösets form kan närmast definieras som rund/oval, med en längdaxel som löper i NW- SE riktning. Dess skärning är bågformad, med avskuren topp i.o.m. att i dess mitt har troligtvis en grop grävts och stenar slängts upp på dess kanter. Gropen når dock inte rösets botten. På NE och SW sidorna finns två utskott som möjligtvis är ett resultat av den ovan nämnda sekundära aktiviteten. Röset består av naturen slipade, runda stenar.

Dess mått är: NW- SE = 7, 80 m
 NE- SW = 9, 40 m (inklusive de två utskotten, annars ca 6 m)
 Höjd = 0, 70 m
 Stendiam. = 0, 30- 0, 60 m

Röset är ett gravröse som med sin struktur och höjd över havet som grund daterats till bronsålder.

Förhållanden för observationer var goda.

97. Ekenäs, Alglo, Ådö 2

Fornlämningstyp: Sjömärke *1000012715*
 Antal: 1 st
 Datering: Historisk tid
 Klass: II
 Grundkarta: 2013 04+ 05 JUSSARÖ
 Koordinater: X= 6636 71 Y= 2471 01 Z= 5- 10 m
P: 6641831 i: 3302864

Lägenhet

Registerby: Alglo
 LR beteckning: 835- 411- 0001- 0021 Lägenhetsnamn: Notholmen
 Ägare: Pia Eklundh
 Adress: Brobackavägen 39
 02820 Esbo 82

Tidigare uppgifter

Inga tidigare uppgifter finns.

Inventering 1998

Datum då objektet lokaliserades: 12. 06. 1998
 Fynd: Saknas
 Kartblad: Bilaga 12, utskrift av digital karta, Tekniska verket, Ekenäs. Skala 1:10000.
 Negativ: -
 Diapositiv: -

Beskrivning av lokalen

Sjömärket är beläget på Ådös SW del. Dess diameter är ca 1 m och höjd ca 1 m. I dess mitt har en avlång häll placerats stående.

Det kan vara frågan om en recent konstruktion. Se även objektena nr. 98, 99 och 100.

Observationer gjorda från båt.

98. Ekenäs, Alglo, Ådögrundet

1000012716

Fornlämningstyp: Sjömärke
 Antal: 1 st
 Datering: Historisk tid
 Klass: II
 Grundkarta: 2013 04+ 05 JUSSARÖ
 Koordinater: X= 6636 50 Y= 2470 89 Z< 5 m
 P: 6641627 i: 3302735

Lägenhet

Registerby: Alglo
 LR beteckning: 835- 411- 0001- 0019 Lägenhetsnamn: Brännskär
 Ägare: Else Reims
 Adress: Simmarstigen 10 A 3
 00330 Helsingfors

Tidigare uppgifter

Inga tidigare uppgifter finns.

Inventering 1998

Datum då objektet lokaliserades: 12. 06. 1998
 Fynd: Saknas
 Kartblad: Bilaga 12, utskrift av digital karta, Tekniska verket, Ekenäs. Skala 1:10000.
 Negativ: -
 Diapositiv: -

Beskrivning av lokalen

Sjömärket är beläget på Ådögrundets SE del och såsom objekt 97 är dess diameter ca 1 m och höjd 1 m och i dess mitt har en avlång häll placerats stående.

Det kan vara frågan om en recent konstruktion. Se även objekt nr. 99 och 100

Observationer gjorda från båt.

99. Ekenäs, Alglo, Lilla Nålskär

1000012717

Fornlämningstyp: Sjömärke
 Antal: 1 st
 Datering: Historisk tid
 Klass: II
 Grundkarta: 2013 04+ 05 JUSSARÖ
 Koordinater: X= 6636 51 Y= 2471 32 Z= 10 m
p: 6641617 i: 3303165

Lägenhet
 Registerby: Alglo
 LR beteckning: 835- 411- 0001- 0021 Lägenhetsnamn: Notholmen
 Ägare: Pia Eklundh
 Adress: Brobackvägen 39
 02820 Esbo 82

Tidigare uppgifter

Inga tidigare uppgifter finns.

Inventering 1998

Datum då objektet lokaliserades: 12. 06. 1998
 Fynd: Saknas
 Kartblad: Bilaga 12, utskrift av digital karta, Tekniska verket, Ekenäs. Skala 1:10000.
 Negativ: -
 Diapositiv: -

Beskrivning av lokalen

Sjömärket består av hög rektangulär häll som står på sin kortare kant och är stödd av ett litet röse. Det kan vara frågan om en recent konstruktion. Se även objektena 97, 98 och 100.

Observationer gjorda från båt.

100. Ekenäs, Alglo, Stora Nålskär

Fornlämningstyp: Sjömärke 1000012718
 Antal: 1 st
 Datering: Historisk tid
 Klass: II
 Grundkarta: 2013 04+ 05 JUSSARÖ
 Koordinater: X= 6636 34 Y= 2471 80 Z= 5- 10 m
 p: 6641426 i: 3303637

Lägenhet

Registerby: Alglo
 LR beteckning: 835- 411- 0001- 0019 Lägenhetsnamn: Brännskär
 Ägare: Else Reims
 Adress: Simmarstigen 10 A 3
 00330 Helsingfors

Tidigare uppgifter

Inga tidigare uppgifter finns.

Inventering 1998

Datum då objektet lokaliserades: 12. 06. 1998
 Fynd: Saknas
 Kartblad: Bilaga 12, utskrift av digital karta, Tekniska verket, Ekenäs. Skala 1:10000.
 Negativ: -
 Diapositiv: -

Beskrivning av lokalen

Sjömärket består av några ihop plockade stenar och av en klart högre sten i mitten. Det kan vara frågan om en recent konstruktion. Se även objektena nr. 97, 98 och 99.

Observationer gjorda från båt.

101. Ekenäs, Busö, Sundharun

Fornlämningstyp: Hällristningar *1000012719*
 Antal: ?
 Datering: Historisk tid
 Klass: II
 Grundkarta: 2013 04+ 05 JUSSARÖ
 Koordinater: X= 6630 94 Y= 2474 89 Z= 5- 10 m
p: 6635889 i: 3306481

Lägenhet

Registerby: Busö
 LR beteckning: 835- 413- 0001- 0010 Lägenhetsnamn: Busö
 Ägare: Karl- Henrik Lundberg
 Adress: Busö
 10600 Ekenäs

Tidigare uppgifter

Inga tidigare uppgifter finns.

Inventering 1998

Datum då objektet lokaliserades: 28. 06. 1998
 Fynd: Saknas
 Kartblad: Bilaga 13, utskrift av digital karta, Tekniska verket, Ekenäs. Skala 1:10000.
 Negativ: -
 Diapositiv: -

Beskrivning av lokalen

Hällristningarna är belägna på Sundharun, som hör till de yttersta skären i Ekenäs skärgård och även till Ekenäs skärgårds nationalpark. Sundharun ligger ca 3, 7 km SSW om Jussarö sjöbevakningsstation. På holmen finns en fyr.

Hällristningarna ligger uppe på Sundharuns högsta område, speciellt på fyrens W sida. Flera ristningar är från 1800- talet och även äldre kan finnas på platsen.

Förhållanden för observationer var goda.

102. Ekenäs, Busö, Hamngadden

Fornlämningstyp: Tomtningar *1000012721*
 Antal: 2 st
 Datering: Historisk tid (1500- 1800- tal?)
 Klass: II
 Grundkarta: 2013 04+ 05 JUSSARÖ
 Koordinater: X= 6632 34 Y= 2476 17 Z= 5- 10 m
P: 6637230 i: 3307823

Lägenhet

Registerby: Busö
 LR beteckning: 835- 413- 0001- 0025 Lägenhetsnamn: Gaddarna
 Ägare: Suomen valtio
 Adress: PL 36
 00521 Helsinki

Tidigare uppgifter

Inga tidigare uppgifter finns.

Inventering 1998

Datum då objektet lokalisades: 28. 06. 1998
 Fynd: Saknas
 Kartblad: Bilaga 13, utskrift av digital karta, Tekniska verket, Ekenäs. Skala 1:10000.
 Negativ: F: 112879, bild 22
 Diapositiv: 41272-41273

Beskrivning av lokalen

Hamngadden tillhör arkipelagen Jussarö gaddarna och är belägen S om Jussarö. Arkipelagen, vart även Sundharun med objekt nr. 101 tillhör, ligger inom Ekenäs skärgårds nationalpark. Trots att området inventerats 1991, besöktes det även under inventeringen 1998 i.o.m. att de ansågs av undertecknad, som ett potentiellt område för tillfälliga och säsongsfiskelägen. Gaddarna är en grupp skär alldeles i den yttersta randen av Ekenäs skärgård. Hamngadden är beläget i den N delen av arkipelagen och ca 1, 9 km S om Jussarö sjöbevakningsstation. Det är ett avlångt skär, med en längdaxel som löper i NE- SW riktning. Skäret är ett typiskt utskär med en mycket karg vegetation. I svackorna dominerar den av krypen men för övrigt är klipporna för det mesta bara. Tomtningarna är belägna i skärets centrala delar och i S kanten av en större stenåker, belägen i en W strandslutning mellan de omgivande, högre strandklipporna. Stenåkern består delvis av rätt grov stenmängd och är till största delen täckt av krypen. Vid stenåkern skjuter en, idag nästan uppgrundad vik, snett in i skäret, mot NNW. Viken erbjuder än idag skydd mot de flesta vindar.

Tomtningarna ligger intill varandra i N- S riktning. De är båda konstruerade så att stenar röjts från ett område och radats som vallar runt detta. De är konstruerade av naturen slipade, runda stenar. Tomtningen mot S är konstruerad så att dess SW vägg bildas av en ca 2, 5 m hög bergvägg. Dess form kan närmast definieras som en halvcirkel, med bergväggen som bas. Stenvallen är tydligt kallmurad och möjligtvis har en öppning funnits mot N eller ESE, vilket dock förblev oklart.

Dess mått är: yttre (inre) Basen (NW- SE) = 4, 30 (3, 40) m
 Radie (NE- SW) = 3, 70 (3, 05) m
 Höjd = 0, 95 m (vallens högsta punkt)
 Stendiameter = 0, 40- 0, 70 m

Den andra tomtningen är klart åtskiljd och N om den förra tomtningen. Dess vall är konstruerad så att den S delen sammanhänger med den andra tomtningens N del. Dess form är rund/oval med en stenvall som går runt hela det från sten röjda området i mitten. Den har möjligtvis haft en öppning mot ESE, d.v.s. mot stranden. Dess storlek är klart mindre än tomtningen mot S.

Dess mått är: yttre (inre) N- S = 3, 20 (2, 35) m
 E- W = 2, 10 (1, 80) m
 Höjd = 0, 50 m (vallens högsta punkt)
 Stendiam. = 0, 40- 0, 50 m

I S kanten av stenåkern kunde observeras att det på platsen, möjligtvis röjts en väg mellan tomtningarna och stranden. Mellan bergväggen och stenåkern finns idag ett stenfritt område, ca 1,5- 2 m brett. Att det skulle vara en följd av avsiktlig mänsklig aktivitet kunde dock inte fastslås vid inventeringen.

Tomtningarna är placerade så att de är skyddade speciellt från S och W vind. E vind tar däremot direkt på platsen. Den vik som redan nämndes bildar ett för området ovanligt bra skydd, vilket troligtvis varit orsaken varför just denna plats valts. Den är dock rätt långt uppgrundad och det kan med viss reservation antas att den inte har varit i användning under detta och möjligtvis slutet av förre sekel. Däremot har inte den låga och smala klippudde på E sidan av viken, troligtvis fungerat som skydd, p.g.a. landförhöjning, förrän allra tidigast på 1400- talet. Detta ger alltså möjligtvis en riktgivande datering, som man måste förhålla sig mycket försiktig till. Hela området, inklusive viken, bör dock anses som arkeologiskt intressant och bevaras.

Förhållanden för observationer var goda.

103. Ekenäs, Busö, Munckens sten

1000012722

Fornlämningstyp: Hällristningar
 Antal: ?
 Datering: Historisk tid
 Klass: II
 Grundkarta: 2013 04+ 05 JUSSARÖ
 Koordinater: X= 6634 25 Y= 2476 34 Z= 5 m
 p: 6639131 i: 3308080

Lägenhet
 Registerby: Busö
 LR beteckning: 835- 413- 0001- 0013 Lägenhetsnamn: Stor- Jussarö II
 Ägare: Suomens valtio Stor- Jussarö II
 Adress: PL 35
 08101 Lohja

Tidigare uppgifter

Inga tidigare uppgifter finns.

Inventering 1998

Datum då objektet lokaliserades: 02. 06. 1998
 Fynd: Saknas
 Kartblad: Bilaga 14, utskrift av digital karta, Tekniska verket, Ekenäs. Skala 1:10000.
 Negativ: F: 112841-112842, bild 23
 Diapositiv: 41274

Beskrivning av lokalen

Hällristningarna är belägna på Jussarös SE spets, ca 250 m SE om sjöbevakningsstationen. Enligt grundkartan heter området Båksbrantarna. På platsen löper en dalliknande formation, i NW- SE riktning, mellan de annars kala klipporna. Området är svårframkomligt i.o.m. formationens nästan lodräta kanter och den för utskärgården typiska snåriga växtligheten. Ristningarna är belägna i formationens SE mynning, alldeles ovan stranden och främst i en lodrät vägg som bildar dess NE kant. På platsen bildar berget en terrass ca 2- 3 m bred, varefter det faller lodrätt som en bergvägg ca 1, 5- 2 m. Ristningarna finns i bergväggen ovan terrassen. En del av ristningarna är svårt eroderade och svåra att urskilja och p.g.a. detta förblev exakta antalet oklart.

Den ristning som gett platsen sitt namn är gjord i ett större stenblock, beläget strax ovan stranden och mitt dalliknande formationens mynning. Stenblocket är nästan rektangulärt och det står upprätt på sin kortare sida. Ristningen är fortfarande tydligt urskiljbar på blockets lodräta, SE sida. Den består av initialerna C M, med en krona ovanpå. Nedan initialerna har året 1896 ristats. Stenblocket kallas Munckens sten eller Muncks sten. Namnet har uppkommit efter att ristningen gjordes för att bevara minnet av baron Carl Munck, då ägare av Alglo, som under slutet av 1800- och början av 1900 talet gjorde bokdonationer till Jussarö.

Förhållanden för observationer var goda.

104. Ekenäs, Busö, Jussarö 1

1000012733

Fornlämningstyp: Gruvschakt
 Antal: 7 st
 Datering: Historisk tid (1834- 1861)
 Klass: II
 Grundkarta: 2013 04+ 05 JUSSARÖ 58
 Koordinater: X= 6635 37 Y= 24765 77 Z= 5- 12, 5 m
 P: 6640240 i: 3308370

Lägenhet
 Registerby: Busö
 LR beteckning: 835- 413- 0002- 0000 Lägenhetsnamn: Stor- Jussarö
 Ägare: Suomens valtio
 Adress: PL 35
 08101 Lohja

Tidigare uppgifter

Inga tidigare uppgifter finns.

Inventering 1998

Datum då objektet lokaliserades: 02. 06. 1998
 Fynd: Saknas
 Kartblad: Bilaga 14, utskrift av digital karta, Tekniska verket, Ekenäs. Skala 1:10000.
 Negativ: F: 112843, bild 24
 Diapositiv: -

Beskrivning av lokalen

Objektena är belägna i Jussarös NE del, ca 1 km NNE om sjöbevakningsstationen och SW om Österudden. På platsen ligger 7 st gruvschakt i ett E- W riktning löpande led, vars totala längd är ca 120 m. Deras längd varierar mellan 8 och 22 m och bredd mellan 2 och 5 m. Den djupaste brytningen skulle, enligt uppgift, ha skett i dessa gruvschakt på 48 m och en del av dem lär vara förbundna med tunnlar. Idag är de alla vattenfyllda.

Speciellt N och E om gruvorna finns massiva skärvstenshögar och på vissa schakts S sida har plattformslänkande konstruktioner byggts av skärvsten. I området växer barrskog och bottenvegetationen domineras av mossa.

Förhållanden för observationer var goda.

105. Ekenäs, Busö, Jussarö 2

1000012735

Fornlämningstyp: Gravfält?
 Antal: ?
 Datering: Historisk tid?
 Klass: II
 Grundkarta: 2013 04+ 05 JUSSARÖ
 Koordinater: X= 6635 52 Y= 2476 45 Z= 5- 10 m
P: 6640395 i: 3308247

Lägenhet

Registerby: Busö
 LR beteckning: 835- 413- 0002- 0000 Lägenhetsnamn: Stor- Jussarö
 Ägare: Suomen Valtio
 Adress: PL 35
 08101 Lohja

Tidigare uppgifter

Inga tidigare uppgifter finns.

Inventering 1998

Datum då objektet lokaliserades: 02. 06. 1998
 Fynd: Saknas
 Kartblad: Bilaga 14, utskrift av digital karta, Tekniska verket, Ekenäs. Skala 1:10000.
 Negativ: -
 Diapositiv: -

Beskrivning av lokalen

Enligt muntlig uppgift av P. Nousiainen, pensionerad befälhavare på Jussarö sjöbevakningsstation, och H. Lundberg, bosatt på Busö, skulle det i N delen av Jussarö finnas en gammal begravningsplats eller kyrkogård. Platsen ligger strax S om Östersundet. Platsen nämns även av H. Cederlöf i hans bok om lots- och gruvverksamheten på Jussarö. Enligt honom kallas platsen bland öborna för kyrkogården. Det förekommer inga uppgifter om hur många som blivit begravna där./ (Cederlöf 1986, sid. 88)

Platsen är en N sluttning som är bevuxen av barrskog. Bottenvegetationen domineras av ris och ljung. I området kunde inga spår, åtminstone ovan markytan synliga, av att det använts som begravningsplats observeras. Detta utesluter dock inte möjligheten att ovan nämnda uppgift skulle stämma.

Förhållanden för observationer var goda.

106. Ekenäs, Busö, Lilla Jussarö

1000012736

Fornlämningstyp: Jaktskydd/ försvarsställningar?
 Antal: 5 st
 Datering: Historisk tid?
 Klass: II
 Grundkarta: 2013 04+ 05 JUSSARÖ
 Koordinater: a) X= 6635 74 Y= 2475 90 Z= 10 m p:6640640 i:3307707 9490
 b) X= 6635 75 Y= 2475 86 Z= 10 m p:6640652 i:3307662 9491
 c) X= 6635 72 Y= 2475 87 Z= 10 m p:6640622 i:3307676 9492
 d) X= 6635 71 Y= 2475 93 Z= 7,5 m p:6640609 i:3307736 9493
 e) X= 6635 71 Y= 2475 98 Z= 5-7,5 m p:6640607 i:3307786 9494

Lägenhet

Registerby: Busö
 LR beteckning: 835- 413- 0001- 0031 Lägenhetsnamn: Jussarö
 Ägare: Oy Nokia Ab
 Adress: PL 226
 00045 Nokia Group

Tidigare uppgifter

Inga tidigare uppgifter finns.

Inventering 1998

Datum då objektet lokaliserades: 02. 06. 1998
 Fynd: Saknas
 Kartblad: Bilaga 14, utskrift av digital karta, Tekniska verket, Ekenäs. Skala 1:10000.
 Negativ: -
 Diapositiv: 41275

Beskrivning av lokalen

Konstruktionerna är belägna i Lilla Jussarös W del och ca 1, 3 km N om Jussarö sjöbevakningsstation. Lilla Jussarö åtskiljs endast av ett sund från själva Jussarö. Konstruktionerna finns runt Lilla Jussarös W udde och de har alla troligtvis varitriktade över havet.

Stenkonstruktion a:

Den är belägen på en bergshöjd, som ligger S om en skyddad vik som ovan vattenbrynet fortsätter in mot holmen som en dalliknande formation. Den är belägen strax NW om bergets högsta punkt och den består av två stenvallar varav den mot SW är bågformad och den mot NE är närmast L- formad. Emellan dem finns en smal öppning. Stenvallarna är konstruerade av naturen slipade, runda stenar. Hela konstruktionens längd, i längdaxelns riktning är ca 3, 00 m

Stenkonstruktion b:

Den är konstruerad på kanten av en vikliknande formation i berget och är ca 3, 40 m lång. Den består av en stenvall på havssidan av formationen, i vilken det finns en öppning mot NE och S. Stenkonstruktionen är belägen i SW änden av Lilla Jussarö.

Stenkonstruktion c:

Stenkonstruktionen är belägen SE om stenkonstruktion b och SW om stenkonstruktion a, ca 30-40 m från båda. Den är en halvcirkelformad stenvall, belägen under en 1- 1, 5 m hög bergvägg som även bildar halvcirkelns bas. I mitten av vallen finns en öppning som är ca 0, 36 m bred. Dess övriga mått är: diameter = 2, 57, Höjd = 0, 46. Idag täcks sikten mot havet av tallar, men i övrigt är sikten över W inloppet över sundet mellan Jussarö och Lilla Jussarö fri

Stenkonstruktion d:

Även denna konstruktion är en bågformad stenvall med en öppning i mitten. Dess längd är ca 3, 70 m. Den är belägen ca 60 m E om stenkonstruktion c.

Stenkonstruktion e:

Såsom föregående är denna en bågformad stenkonstruktion med en öppning i mitten. Dess längd är ca 4, 20 m. Den är belägen ca 60 m E om stenkonstruktion d. Både c och d är belägna i en S sluttning var vegetationen domineras av tall.

Stenkonstruktionernas datering och karaktär kunde inte med säkerhet fastställas vid inventeringen. Med beaktande av Jussarös funktion som strategiskt viktigt område och konstruktionernas struktur och likhet till varandra, kan det vara frågan om försvarsställningar. De är alla konstruerade med en öppning mot havet och placerade med god sikt över W inloppet till sundet och hamnen vid Jussarö. Idag är de kraftigt övervuxna av bottenvegetation och sikten över havet är i vissa fall förhindrad.

Förhållanden för observationer var goda.

107. Ekenäs, Espingskär, Långören

1000012737

Fornlämningstyp: Byggnadsgrunder+ eldställningar
 Antal: 3+ 2 st
 Datering: Historisk tid (1800- 1900- tal)
 Klass: II
 Grundkarta: 2013 04+ 05 JUSSARÖ
 Koordinater: a) X= 6637 85 Y= 2475 67 Z= 2, 5- 5 m p:6642759 i:3307573
 b) X= 6637 75 Y= 2475 81 Z= 5- 10 m p:6642653 i:3307708
 c) X= 6637 87 Y= 2475 82 Z= 2, 5- 5 m p:6642773 i:3307724
 d) X= 6637 85 Y= 2476 13 Z= 5- 10 m p:6642739 i:3308033

Lägenhet

Registerby: Espingskär
 LR beteckning: 835- 416- 0001- 0006 Lägenhetsnamn: Långörn
 Ägare: Sterbhus Herman Lundberg
 Adress: Höijersvägen 1
 10600 Ekenäs

Tidigare uppgifter

Inga tidigare uppgifter finns.

Inventering 1998

Datum då objektet lokaliserades: 16. 06. 1998
 Fynd: Saknas
 Kartblad: Bilaga 15, utskrift av digital karta, Tekniska verket, Ekenäs. Skala 1:10000.
 Negativ: F: 112859
 Diapositiv: -

Beskrivning av lokalen

Långörens lämningar anmäldes av Patrick Forsbom som ryska befästningar och kasärner (trol. tidigt 1900-tal). Enligt honom fanns det tidigare på holmen kasärner vilka senare bortförts. En av dessa skulle enligt honom ha förflyttats till Syndalen av skyddskåren, medan en bildar idag grunden till Österby föreningsgård.

På Långören kunde lämningarna av kasärnerna lokaliseras med lätthet, i.o.m. att grunderna till dessa är fortfarande rätt välbevarade. Långören är belägen ca 3, 2 km N om Jussarö sjöbevakningsstation.

Objekt a:

Objektet är en husgrund, belägen i Långörens NW del. Detta har troligtvis varit en av de kasärner som Patrick Forsbom anmälde. Dess sockel är ca 1. 5 m hög och fortfarande välbevarad. På platsen har en rätt stor byggnad funnits, ca 30 x 15 m, inuti vilken det stått flera pelare. Idag växer det tät barrskog i området.

Objekt b:

Objektet är beläget i Långörens S del, strax ovan stranden och med god sikt över havet mot S. Platsen har fungerat som en eldställning och där finns ännu en bultkrans fastsatt i berget. Från N har man grävt en vallgrav till platsen. Denna löper genom hela holmen.

Objekt c:

Objektet är beläget på N stranden av Långören, ca 140 m E om objekt a. På platsen finns två byggnadslämningar. Deras funktion förblev oklar men de är troligtvis samtida med de övriga registrerade objekten på holmen.

Objekt d:

Objektet är beläget på den mest E udden av Långören, som enligt grundkartan kallas Högören. Området är en hög klippudde, förbunden med Långören av endast ett smalt näs. Från Högörens NW del är en väg konstruerad av kantiga stenblock. Denna följer bergskanten upp till en eldställning i Högörens S del. Eldställningen består idag av en bågformad vall konstruerad på strandsidan.

Långören har tydligt varit befäst och lämningarna efter detta är förvånansvärt väl bevarade och bör bevaras även i fortsättningen. Tillsvidare är holmen uthyrd och uppsättande av annat än tält, har förbjudits av markägaren. Förhållanden för observationer försvårades av oväder.

108. Ekenäs, Espingskär, Gyltan

1000012738

Fornlämningstyp: Gropar i stenåker
 Antal: ?
 Datering: ?
 Klass: III
 Grundkarta: 2013 04+ 05 JUSSARÖ
 Koordinater: X= 6638 02 Y= 2475 43 Z= 12, 5- 15 m
P:6642940 i:3307341

Lägenhet

Registerby: Espingskär
 LR beteckning: 835- 416- 0001- 0046 Lägenhetsnamn: Östergård
 Ägare: Sterbhus Herman Lundberg
 Adress: Höijersvägen 1
 10600 Ekenäs

Tidigare uppgifter

Inga tidigare uppgifter finns.

Inventering 1998

Datum då objektet lokaliserades: 16. 06. 1998
 Fynd: Saknas
 Kartblad: Bilaga 15, utskrift av digital karta, Tekniska verket, Ekenäs. Skala 1:10000.
 Negativ: -
 Diapositiv: -

Beskrivning av lokalen

Uppe på Gyltans högsta områden finns en större stenåker, i vilken flera gropar grävts. Gyltan är belägen strax N om Långören och ca 3, 5 km N om Jussarö Sjöbevakningsstation.

Förhållanden för observationer var goda.

109. Ekenäs, Espingskär, Klobban

1000012739

Fornlämningstyp: Röse
 Antal: 1 st
 Datering: ?
 Klass: II
 Grundkarta: 2013 04+ 05 JUSSARÖ
 Koordinater: X= 6638 73 Y= 2475 16 Z≥ 15 m
P: 6643662 i: 3307103

Lägenhet

Registerby: Espingskär
 LR beteckning: 835-416-0001-0048 Lägenhetsnamn: Vestergård
 Ägare: Karin Englund
 Adress: Prästängsgatan 28 A 6
 10600 Ekenäs

Tidigare uppgifter

Inga tidigare uppgifter finns.

Inventering 1998

Datum då objektet lokaliserades: 16. 06. 1998
 Fynd: Saknas
 Kartblad: Bilaga 15, utskrift av digital karta, Tekniska verket, Ekenäs. Skala 1:10000.
 Negativ: -
 Diapositiv: -

Beskrivning av lokalen

Röset är beläget i NW delen av Klobban, som ligger ca 4, 0 km N om Jussarö sjöbevakningsstation. Klobbans N del stiger brant ur havet och bildar en i E- W riktning löpande bergsrygg. Röset finns i dess W ända på närområdets högsta punkt. Från platsen är det fri sikt över havet från NW till NE. Berget är i dager och i området växer barrskog.

Röset är rätt så litet och dess form är runt. Det är konstruerat av naturen slipade stenar.

Dess mått är: Diameter = ca 1, 00 m
 Höjd = 0, 40 m
 Stendiam. = 0, 20- 0, 40 m

Rösens funktion och datering förblev vid inventeringen oklart. Det kan ha fungerat som ett sjömärke eller som en grund till ett sådant. Det är dock idag rätt lågt och osynligt.

Förhållanden för observationer var goda.

110. Ekenäs, Espingskär, Espingskär

1000012741

Fornlämningstyp: Husgrund
 Antal: 1 st
 Datering: Historisk tid
 Klass: II
 Grundkarta: 2013 04+ 05 JUSSARÖ
 Koordinater: X= 6638 77 Y= 2474 62 Z= 7,5- 10 m
 P: 6643726 i: 3306565

Lägenhet

Registerby: Espingskär
 LR beteckning: 835- 416- 0001- 0046 Lägenhetsnamn: Östergård
 Ägare: Sterbhus Herman Lundberg
 Adress: Höijersvägen 1
 10600 Ekenäs

Tidigare uppgifter

Inga tidigare uppgifter finns.

Inventering 1998

Datum då objektet lokaliserades: 16. 06. 1998
 Fynd: Saknas
 Kartblad: Bilaga 15, utskrift av digital karta, Tekniska verket, Ekenäs. Skala 1:10000.
 Negativ: -
 Diapositiv: -

Beskrivning av lokalen

Husgrunden är belägen i NE delen av Espingskär, som ligger ca 4, 4 km NNW om Jussarö sjöbevakningsstation. Den ligger ca 30 m E om en modern linjetavla. Husgrunden är konstruerad i SW delen av en bergshöjd och från platsen är det fri sikt över havet från NW till NE. På platsen är berget i dager.

Husgrundens längdaxel löper i N- S riktning och i gaveln mot N, d.v.s. på havssidan, har en öppning funnits. Den är konstruerad av kantiga stenar och dess mått är ca 7 x 9 m.

Möjligtvis rör det sig om lämningarna efter den upppassningsstuga som ursprungligen fanns på Busö lotstation, men som senast i mitten av 1800- talet flyttades till Espingskär. Uppgiften bekräftades av Henrik Lundberg, bosatt på Busö och efterkommande till lotsarna på Busö och Jussarö. Stugan revs ned på 1920- talet./ (Cederlöf 1986, s. 61)

Förhållanden för observationer var goda.

111. Ekenäs, Espingskär, Kalvholmen 1

Fornlämningstyp: Gravröse? 1000 00 2506
 Antal: 1 st
 Datering: Järnålder?
 Klass: II
 Grundkarta: 2013 04+ 05 JUSSARÖ
 Koordinater: X= 6639 70 Y= 2474 67 Z= 10 m

Lägenhet

Registerby: Espingskär
 LR beteckning: 835- 416- 0001- 0048 Lägenhetsnamn: Vestergård
 Ägare: Karin Englund
 Adress: Prästängsgatan 28 A 6
 10600 Ekenäs

Tidigare uppgifter

Inga tidigare uppgifter finns.

Inventering 1998

Datum då objektet lokaliserades: 22. 06. 1998
 Fynd: Saknas
 Kartblad: Bilaga 15, utskrift av digital karta, Tekniska verket, Ekenäs. Skala 1:10000.
 Negativ: F: 112848-112850, bild 25-26
 Diapositiv: 41276

Beskrivning av lokalen

Röset är beläget i W delen av Kalvholmen, som ligger ca 5, 3 km NNW om Jussarö sjöbevakningsstation. På platsen är berget i dager och W om platsen stiger berget upp till holmens högsta punkt. På platsen bildar berget en uddliknande formation och i förhållande till närområdet finns röset på högsta punkten av denna udde. N och S om röset sluttar berget ner i den omgivande vegetationen, som domineras av barrskog. Bottenvegetationen domineras där av mossa och risväxter. Både i N och S kan man skymta havet nedanom en skogssluttning. W om röset bildas en svacka mellan bergshöjden ifråga och det större bergsområde, varifrån den uddliknande formationen utgår. E om röset bildar berget en terrass vid vars kant det faller ca 0, 50 m. På berget växer gles och låg barrskog.

Rösets form är närmast bågformigt och det har troligtvis i något skede blivit utsatt för förstörelse. Idag löper dess längdaxel i N- S riktning. Det är kraftigt övervuxet av mossa och möjligtvis har dess E kant bevarats rätt intakt. På dess W och främst på dess E sida, under den låga terrassen, finns sten som ursprungligen möjligtvis ingått i röset. Röset består av naturen slipade stenar.

Dess mått är: N- S = 3, 70 m
 E- W = 2, 10 m
 Höjd = 0, 35 m (i N änden)
 Stendiam = 0, 30- 0, 50 m (Största stenarna, två flata hällar, på varandra, i N änden)

Rösets karaktär och datering kunde inte med säkerhet bestämmas i inventeringsskedet. Röset kan möjligtvis ha varit ett gravröse av vilken det idag endast återstår en mindre del. Rösets E kant ger ett intryck av att ha bevarats rätt så intakt och ifall så skett, har rösets ursprungliga form möjligtvis varit närmast oval. Rösets skärning har troligtvis varit lågt.

Förhållanden för observationer var goda.

112. Ekenäs, Espingskär, Kalvholmen 2

1000012742

Fornlämningstyp: Sjomärke
 Antal: 1 st
 Datering: Historisk tid
 Klass: II
 Grundkarta: 2013 04+ 05 JUSSARÖ
 Koordinater: X= 6639 67 Y= 2474 64 Z= 5 m
p: 6644625 i: 3306626

Lägenhet
 Registerby: Espingskär
 LR beteckning: 835- 416- 0001- 0048 Lägenhetsnamn: Vestergård
 Ägare: Karin Englund
 Adress: Prästängsgatan 28 A 6
 10600 Ekenäs

Tidigare uppgifter

Inga tidigare uppgifter finns.

Inventering 1998

Datum då objektet lokaliserades: 22. 06. 1998
 Fynd: Saknas
 Kartblad: Bilaga 15, utskrift av digital karta, Tekniska verket, Ekenäs. Skala 1:10000.
 Negativ: F: 112851
 Diapositiv: 41277

Beskrivning av lokalen

I Kalvholmens SW del, på en bergsterass, är ett litet röse beläget. Från platsen är det fri sikt över havet och det område där två farleder korsar varandra. På platsen är berget i dager och i området växer barrskog. Röset är beläget ca 40 m SW om objekt nr. 111 och ca 20- 30 m från vattenbrynet.

I rösets mitt är en avlång, nästan cylinderformad sten placerad. Runt denna sten har röset konstruerats. Det består av både kantiga och runda, av naturen slipade stenar. Förutom den avlånga stenen är röset rätt lågt.

Dess mått är: Diameter = 1, 15 m
 Höjd = 0, 55 m (Hällens höjd)
 Stendiam. = 0, 30- 0, 50 m

Röset har troligtvis fungerat som ett farledsmärke eller som hjälpmedel för utsättning av ett sådant. Det ligger dock rätt långt från stranden idag och från havet täcks sikten av tallar.

Förhållanden för observationer var goda.

113. Ekenäs, Busö, Västra Nätigårdsön

1000012744

Fornlämningstyp: Stenkonstruktioner
 Antal: 2 st
 Datering: ?
 Klass: II/III
 Grundkarta: 2013 06 TORSÖ
 Koordinater: X= 6642 04 Y= 2475 58 Z= 10- 15 m
p= 6646951 i: 3307673

Lägenhet
 Registerby: Busö
 LR beteckning: 835- 413- 0001- 0022 Lägenhetsnamn: Nätégard
 Ägare: Jenny Berglund
 Adress: Näseudd
 10620 Högbacca

Tidigare uppgifter

Inga tidigare uppgifter finns.

Inventering 1998

Datum då objektet lokaliserades: 23. 06. 1998
 Fynd: Saknas
 Kartblad: Bilaga 16, utskrift av digital karta, Tekniska verket, Ekenäs. Skala 1:10000.
 Negativ: -
 Diapositiv: -

Beskrivning av lokalen

Stenkonstruktionerna är belägna i de centrala delarna av Västra Nätigårdsön, som ligger ca 2, 4 km E om Baggöns hamn. Västra Nätigårdsön ligger strax W om Sandöfjärden och området är svårnavigerbart p.g.a. grynnor. Holmen stiger över 20 m.ö.h. och dess stränder är delvis mycket branta. Största delen av holmen består av kalberg men i dess S delar kunde spår av odling observeras. Stenkonstruktionerna finns mitt i ett större kalbergsområde, uppe på holmens högsta områden. På platsen är berget i dager och i området växer barrskog. På platsen sluttar berget mot W och stenkonstruktionerna är belägna 2- 3 m från varandra, i NE- SW riktning. Sikten mot havet täcks av vegetation och berg i alla riktningar.

Stenkonstruktion a:

Den är belägen NE om stenkonstruktion b, d.v.s. uppåt i sluttningen och den består av flata, avlånga hällar placerade på sina spetsar, mot varandra. Konstruktionen är närmast konformad och kan jämföras med formen hos en s.k. kåta. I dess N sida har det troligtvis funnits en öppning.

Dess mått är: Diameter = 0, 80 m
 Höjd = 0, 79 m
 Stendiam. = 0, 40- 0, 60 m

Stenkonstruktion b:

Konstruktionen är ovalformad och även den är byggd av endast flata hällar. Dess längdaxel löper i NW- SE riktning och den har en öppning mot SE. I dess NW ände har en häll placerats så att den täcker öppningen i denna riktning. Konstruktionens struktur kan kallas ugnsluk.

Dess mått är: NW- SE = 0, 95 m
 NE- SW = 0, 60 m
 Höjd = 0, 65 m
 Stendiam = 0, 30- 0, 50 m

Konstruktionernas datering och karaktär kunde inte fastställas i inventeringsskedet. De har, åtminstone b, en ugnsluk konstruktion. Deras ringa storlek tyder dock på att det snarare än stenugnar, kan vara frågan om grillar eller härdar av något slag. Möjligtvis kan de vara recenta.

Förhållanden för observationer var goda.

114. Ekenäs, Busö, Östra Nätigårdsön

Fornlämningstyp: Jaktskydd *1000012746*
 Antal: 1 st
 Datering: Historisk tid
 Klass: II
 Grundkarta: 2013 06 TORSÖ
 Koordinater: X= 6641 63 Y= 2476 28 Z< 5 m
P: 6646510 i: 3308354

Lägenhet

Registerby: Busö
 LR beteckning: 835- 413- 0001- 0022 Lägenhetsnamn: Nätegård
 Ägare: Jenny Berglund
 Adress: Näseudd
 10620 Ekenäs

Tidigare uppgifter

Inga tidigare uppgifter finns.

Inventering 1998

Datum då objektet lokaliserades: 23. 06. 1998
 Fynd: Saknas
 Kartblad: Bilaga 16, utskrift av digital karta, Tekniska verket, Ekenäs. Skala 1:10000.
 Negativ: -
 Diapositiv: -

Beskrivning av lokalen

På E stranden av Östra Nätigårds S spets, finns alldeles ovan vattenbrynet ett jaktskydd. Jaktskyddet är riktat ut över ett sund mellan holmen ifråga och Mosskärsklubben, på vars motsatta strand finns en liknande konstruktion (se objekt nr. 115). Östra Nätigårdsön är belägen strax E om Västra Nätigårdsön och ca 2, 9 km E om Baggöns hamn.

Jaktskyddet är en bågformad stenvall vars längd är ca 3 m och höjd ca 1, 5 m. Det är konstruerat av naturen slipade, runda stenar.

Observationer gjorda från båt.

116. Ekenäs, Busö, Bockholmen

Fornlämningstyp: Stenugn *1000012749*
 Antal: 1 st
 Datering: Historisk tid
 Klass: II
 Grundkarta: 2013 06 TORSÖ
 Koordinater: X= 6640 24 Y= 2476 75 Z= 7,5 m
P: 6645099 i: 3308761

Lägenhet

Registerby: Busö
 LR beteckning: 835- 413- 0001- 0010 Lägenhetsnamn: Busö
 Ägare: Karl- Henrik Lundberg
 Adress: Busö
 10600 Ekenäs

Tidigare uppgifter

Inga tidigare uppgifter finns.

Inventering 1998

Datum då objektet lokaliserades: 22. 06. 1998
 Fynd: Saknas
 Kartblad: Bilaga 17, utskrift av digital karta, Tekniska verket, Ekenäs. Skala 1:10000.
 Negativ: F: 112846-112847
 Diapositiv: 41278

Beskrivning av lokalen

Stenugnen är belägen på Bockholmens S del. Holmen ligger ca 950 m NW om Busö hemmans boningshus och ca 4, 1 km SE om Baggöns hamn. Bockholmen är en ca 350 m lång, avlång holme vars längdaxel löper i NW- SE riktning. Stenugnen är belägen på en bergshöjds högsta punkt, belägen i bergshöjdens SE del. Mot S sluttar berget delvis brant ner i havet. I samma riktning är de fri sikt över sundet mellan Bockholmen och Krokan. I området växer barrskog och konstruktionen är kraftigt övervuxen av mossor.

Stenugnens form kan jämföras med en hästsko och den har troligtvis haft en öppning mot NE, d.v.s. inåt holmen. Strax vid öppningen faller berget som en låg bergvägg, ca 0, 50 m hög. Den är konstruerad av naturen slipade, runda stenar. Dess tak har i något skede rasat in, men dess kanstenar är klart placerade. Trots detta är konstruktionen rätt välbevarad. Dess mått är:

NE- SW	= 1, 95 m
NW- SE	= 1, 50 m
Höjd	= ca 0, 60 m
Stendiam	= 0, 20- 0, 30 m

Förhållanden för observationer var goda.

117. Ekenäs, Busö, Moderholmen 1

Fornlämningstyp: Gravfält? *1000012750*
 Antal: 1 st
 Datering: ?
 Klass: II
 Grundkarta: 2013 06 TORSÖ
 Koordinater: X= 6640 26 Y= 2477 04 Z= 5- 10 m

P: 6645106 i: 3309051

Lägenhet

Registerby: Busö
 LR beteckning: 835- 413- 0001- 0010 Lägenhetsnamn: Busö
 Ägare: Karl- Henrik Lundberg
 Adress: Busö
 10600 Ekenäs

Tidigare uppgifter

Inga tidigare uppgifter finns.

Inventering 1998

Datum då objektet lokaliserades: 22. 06. 1998
 Fynd: Saknas
 Kartblad: Bilaga 17, utskrift av digital karta, Tekniska verket, Ekenäs. Skala 1:10000.
 Negativ: -
 Diapositiv: -

Beskrivning av lokalen

Objektet är beläget i Moderholmens W ände. Moderholmen ligger ca 550 m NNW om Busö hemmans boningshus och ca 4, 4 km SE om Baggöns hamn. Platsen är belägen ca 40 m E om en modern linjetavla, i en dalliknande formation mellan två bergshöjder. I området växer blandskog och bottenvegetationen domineras av mossa samt gräs. E om området kan spår av gammal odlingsaktivitet observeras. I samma riktning kan havet ses mellan träden.

I den dalliknande formationen har både markägarens, Karl- Henrik Lundbergs, farfar samt farbror hittat benbitar då de tagit sand från platsen. Lundbergs farbror avbröt sandtagningen i.o.m. sitt fynd. På platsen kunde två gropar observeras som troligtvis är ett resultat av den ovannämnda aktivitet. Inga provstick gjordes i området. Uppgifter om det var frågan om djur- eller människoben förekommer inte. Benen är inte bevarade. Som guide fungerade Karl- Henrik Lundberg.

Förhållanden för observationer var nöjaktiga.

118. Ekenäs, Busö, Moderholmen 2

1000012755

Fornlämningstyp: Stenugn?
 Antal: 1 st
 Datering: Historisk tid?
 Klass: II
 Grundkarta: 2013 06 TORSÖ
 Koordinater: X= 6640 19 Y= 2477 19 Z= 5 m
p: 6645029 i: 3309198

Lägenhet

Registerby: Busö
 LR beteckning: 835- 413- 0001- 0010 Lägenhetsnamn: Busö
 Ägare: Karl- Henrik Lundberg
 Adress: Busö
 10600 Ekenäs

Tidigare uppgifter

Inga tidigare uppgifter finns.

Inventering 1998

Datum då objektet lokaliserades: 22. 06. 1998
 Fynd: Saknas
 Kartblad: Bilaga 17, utskrift av digital karta, Tekniska verket, Ekenäs. Skala 1:10000.
 Negativ: F: 112855
 Diapositiv: -

Beskrivning av lokalen

Den möjliga stenugnen är belägen i Moderholmens S del. Området är en S strandsluttning, belägen mitt emot Busö hemman. N om stenkonstruktionen stiger berget ut vegetationen till det område som bildar Moderholmens högsta område. Sluttningen är stenig och vegetationen domineras av blandskog, mossor samt gräs.

Den möjliga stenugnens form är närmast oval med en öppning i längdaxelns riktning mot SW, d.v.s snett nedåt i sluttningen. I dess NE ända finns en större sten. Den är kraftigt övervuxen av mossor samt gräs och ifall det har varit en stenugn har den rasat samman i något skede och stenar bortförts från platsen.

Dess mått är: NE- SW = 2, 05 m
 NW- SE = 1, 40 m
 Höjd = 0, 45 m
 Stendiam. = 0, 40- 0, 80 m (inklusive den större stenen)

Formen tyder på att det kunde vara frågan om en stenugn som dock kraftigt förstörd. Vidare undersökningar krävs för att fastställa dess karaktär med säkerhet. Som guide fungerade Karl- Henrik Lundberg.

Förhållanden för observationer försvårades p.g.a. tät bottenvegetation.

119. Ekenäs, Busö, Moderholmen 3

1000012756

Fornlämningstyp: Gravröse
 Antal: 1 st
 Datering: Järnålder
 Klass: II
 Grundkarta: 2013 06 TORSÖ
 Koordinater: X= 6640 22 Y= 2477 40 Z= 5- 10 m
 P: 6645050 i: 3309409

Lägenhet
 Registerby: Busö
 LR beteckning: 835- 413- 0001- 0010 Lägenhetsnamn: Busö
 Ägare: Karl- Henrik Lundberg
 Adress: Busö
 10600 Ekenäs

Tidigare uppgifter

Inga tidigare uppgifter finns.

Inventering 1998

Datum då objektet lokaliserades: 22. 06. 1998
 Fynd: Saknas
 Kartblad: Bilaga 17, utskrift av digital karta, Tekniska verket, Ekenäs. Skala 1:10000.
 Negativ: F: 112857
 Diapositiv: 41279

Beskrivning av lokalen

Röset är beläget i Moderholmens E del och i ett bergsområdes W del. I området sluttar berget svagt mot W och röset är beläget i sluttningens E del. På platsen är berget i dager och i området växer gles barrskog. Ungefär 10 m S om röset faller berget ner i den strandsluttning var objekt nr 120 finns. 40 m N om röset finns en mindre åker, vid vars kanter sten samlats till en murliknande konstruktion. Både i S och N kan man skymta havet mellan träden.

Rössets form har möjligtvis varit ovalt, med en längdaxel som löper i NW- SE riktning. Det har dock blivit omrört, åtminstone på dess yta och idag ligger stenar utslängda omkring det. Det är kraftigt mossbevuxet och konstruerat av naturen slipade, runda stenar. I dess SE ända finns ett större stenblock varifrån röset möjligtvis utgått. Rössets skärning är låg. Dess mått är:

NW- SE	= 3, 25 m
NE- SW	= 3, 00 m
Höjd	= 0, 50 m
Stendiam	= 0, 30- 0, 50 m

Röset är troligtvis ett gravröse. Förutom åkern i N, finns inga spår av odling i närheten av röset och murarna runt åkern är tydligt åtskiljda från röset. Det har inga karaktäristiska drag som skulle tyda på att det vore frågan om någon annan stenkonstruktion. Det bör dock påpekas att absolut säkerhet kan endast nås med en utgrävning, om ens då. Som guide fungerade Karl- Henrik Lundberg.

Förhållanden för observationer var goda.

120. Ekenäs, Busö, Moderholmen

1000012757

Fornlämningstyp: Rösen?
 Antal: 2 st
 Datering: ?
 Klass: II
 Grundkarta: 2013 06 TORSÖ
 Koordinater: a) X= 6640 17 Y= 2477 49 Z= 5 m p: 6644996 i: 3309497
 b) X= 6640 18 Y= 2477 43 Z= 5 m p: 6645008 i: 3309438

Lägenhet
 Registerby: Busö
 LR beteckning: 835- 413- 0001- 0010 Lägenhetsnamn: Busö
 Ägare: Karl- Henrik Lundberg
 Adress: Busö
 10600 Ekenäs

Tidigare uppgifter

Inga tidigare uppgifter finns.

Inventering 1998

Datum då objektet lokaliserades: 22. 06. 1998
 Fynd: Saknas
 Kartblad: Bilaga 17, utskrift av digital karta, Tekniska verket, Ekenäs. Skala 1:10000.
 Negativ: F: 112856
 Diapositiv: -

Beskrivning av lokalen

I Moderholmens SE del, i en S sluttning, är två rösen av mer obestämd karaktär belägna. Sluttningen är en stenig sådan och i N stiger berget brant ur vegetationen till närområdets högsta punkt. Från platsen är det fri sikt över sundet mellan Moderholmen och Busö, och det hemman som är beläget där. I området är vegetationen frodig och består av barrskog, sly, gräs samt mossa.

Röse a:

Röset är kraftigt övervuxet av mossa, gräs samt sly och ligger mot ESE av de två rösen, d.v.s. snett nedåt i sluttningen. Dess form är rätt strukturlös, närmast avlång, med en längdaxel som löper i N- S riktning. Dess skärning är närmast låg. I dess N ände finns ett större stenblock, såsom även i dess W kant. Röset går delvis över stenblocket i W kanten.

Dess mått är: N- S = 3, 75 m
 E- W = 2, 45 m
 Höjd = 0, 35 m
 Stendiam = 0, 20- 0 40 m

Röse b:

Röset är beläget ca 50 m WNW om röse a och ca 2- 3 m S om en bergvägg som stiger lodrätt ca 5 m. Röset är mycket svårt att urskilja och det är tveksamt att det skulle röra sig om en lämning efter mänsklig aktivitet.

Rösenas karaktär och datering förblev oklart i inventeringsskedet. Röse a avgränsar sig klart medan röse b är mycket oklarare och i dess fall rör det sig troligtvis om en naturlig formation. Det är ej heller uteslutet att även röse a är en naturlig formation. Som guide fungerade Karl- Henrik Lundberg.

Förhållanden för observationer försvårades av kraftig bottenvegetation.

121. Ekenäs, Busö, Busö 1 (Skepparnäs)

Fornlämningstyp: Varpplats
 Antal: 1 st
 Datering: Historisk tid
 Klass: I/II
 Grundkarta: 2013 04+ 05 JUSSARÖ
 Koordinater: X= 6639 90 Y= 2477 65 Z< 5 m
 p: 6644719 i: 3309645

Lägenhet

Registerby: Busö
 LR beteckning: 835- 413- 0001- 0010 Lägenhetsnamn: Busö
 Ägare: Karl- Henrik Lundberg
 Adress: Busö
 10600 Ekenäs

Tidigare uppgifter

Inga tidigare uppgifter finns.

Inventering 1998

Datum då objektet lokaliserades: 22. 06. 1998
 Fynd: Saknas
 Kartblad: Bilaga 17, utskrift av digital karta, Tekniska verket, Ekenäs. Skala 1:10000.
 Negativ: -
 Diapositiv: -

Beskrivning av lokalen

På en udde som bildar Busös N spets, är en ring fastsatt i en bult, vilken i sin tur är fastgjuten i berget ca 1, 5 m ovan vattenytan. Busö ligger ca 4, 8 km NNE om Jussarö sjöbevakningsstation. Ringen är belägen i NW delen av udden, var sundet N om Busö är som smalast. Ringen är rätt grov ($\varnothing \approx 0, 20$ m) och den är kraftigt korroderad.

Enligt Lundberg har det med hjälp av ringen varit möjligt att dra, d.v.s. varpa skepp genom sundet vid stiltje eller olämplig vind. Han har gjutit fast en modern ring strax intill den ursprungliga, i avsikt att det alltid skall finnas en ring på platsen.

Förhållanden för observationer var goda.

122. Ekenäs, Busö, Busö 2

1000012759

Fornlämningstyp: Röse
 Antal: 1 st
 Datering: Historisk tid?
 Klass: II
 Grundkarta: 2013 04+ 05 JUSSARÖ
 Koordinater: X= 6639 67 Y= 2477 70 Z= 15 m
p: 6644486 i: 3309684

Lägenhet
 Registerby: Busö
 LR beteckning: 835- 413- 0001- 0010 Lägenhetsnamn: Busö
 Ägare: Karl- Henrik Lundberg
 Adress: Busö
 10600 Ekenäs

Tidigare uppgifter

Inga tidigare uppgifter finns.

Inventering 1998

Datum då objektet lokaliserades: 26. 06. 1998
 Fynd: Saknas
 Kartblad: Bilaga 17, utskrift av digital karta, Tekniska verket, Ekenäs. Skala 1:10000.
 Negativ: -
 Diapositiv: -

Beskrivning av lokalen

Röset är beläget på Busös högsta område, var ett större kalbergsområde breder ut sig. Området bildar en större plåtå i vars N del röset ifråga finns. I området växer gles barrskog.

Röset är konstruerat av kantiga, delvis avlånga stenar och dess form är närmast rektangulär, med en längdaxel som löper i ungefär E- W riktning. Dess storlek är ca 3 x 2 m. 20- 30 m E om platsen finns stenar placerade i en närmast rektangulär formation. De ger dock ett intryck av att vara kraftigt omrörda. På platsen skulle enligt Lundberg ha funnits Busö lotsstations upppassningsstuga, vilken senare förflyttades till Espingskår (se objekt nr 110). Dessa stenkonstruktioner kan möjligtvis ha ett samband med denna verksamhet. Ungefär 10 m N om röset finns en idag uttorkad, men fortfarande upprätt stående tall. Lundberg kallar den för vaktantallen och enligt traditionen skulle detta vara den tall varifrån lotsarna höll vakt.

Förhållanden för observationer var goda.

123. Ekenäs, Busö, Busö 3

1000012760

Fornlämningstyp: Röse? + grop i stenåker
 Antal: 1 + 1
 Datering: ?
 Klass: II/III
 Grundkarta: 2013 04+ 05 JUSSARÖ
 Koordinater: X= 6639 58 Y= 2477 73 Z= 10- 15 m
p: 6644395 i: 3309710

Lägenhet

Registerby: Busö
 LR beteckning: 835- 413- 0001- 0010 Lägenhetsnamn: Busö
 Ägare: Karl- Henrik Lundberg
 Adress: Busö
 10600 Ekenäs

Tidigare uppgifter

Inga tidigare uppgifter finns.

Inventering 1998

Datum då objektet lokalisades: 01. 06. 1998
 Fynd: Saknas
 Kartblad: Bilaga 17, utskrift av digital karta, Tekniska verket, Ekenäs. Skala 1:10000.
 Negativ: F: 112824
 Diapositiv: -

Beskrivning av lokalen

I de centrala delarna av Busö blev underskriven visad av Karl- Henrik Lundberg ett objekt som av honom ansågs som ett röse. Han visade samtidigt en stenåker, i vilken en grop hade grävts.

Objektena är båda belägna strax S om en väg som går från Busö hemman mot E, över de bergsområden som bildar de högsta områden av Busö. I området växer barrskog.

Röset är beläget i en svacka ca 10 m S om den ovannämnda vägen. Det är kraftigt övervuxet av mossa och även en tall växer på det. Vid delvis avtorvning kunde klargöras att under mossan klart finns sten, men rösets form och karaktär förblev oklart. Det är inte uteslutet att det är frågan om en naturlig stenformation.

Dess mått är: N- S = 4, 55 m
 E- W = 2, 50 m
 Höjd = 0, 70 m
 Stendiam = ?

Ungefär 20- 30 m E om det möjliga röset finns en stenåker som breder ut sig på båda sidor om ifrågavarande väg. På vägens S sida har en rund grop grävts i stenåkern ($\varnothing = 1, 70$ m).

Förhållanden för observationer var goda.

124. Ekenäs, Busö, Busö 4

Fornlämningstyp:	Boplats?	1000 00 6745
Antal:	1 st	
Datering:	Historisk tid?	
Klass:	II	
Grundkarta:	2013 04+ 05 JUSSARÖ	
Koordinater:	X= 6639 46 Y= 2477 62 Z= 5- 10 m	

Lägenhet

Registerby:	Busö	Lägenhetsnamn: Busö
LR beteckning:	835- 413- 0001- 0010	
Ägare:	Karl- Henrik Lundberg	
Adress:	Busö 10600 Ekenäs	

Tidigare uppgifter

Inga tidigare uppgifter finns.

Inventering 1998

Datum då objektet lokaliserades:	22. 06. 1998
Fynd:	Saknas
Kartblad:	Bilaga 17, utskrift av digital karta, Tekniska verket, Ekenäs. Skala 1:10000.
Negativ:	F: 112852-112854, bild 27
Diapositiv:	41280

Beskrivning av lokalen

Ungefär 240 m SSE om Busö hemmans nuvarande boningshus, visade Lundberg en plats där enligt traditionen lämningarna efter Busös äldsta, enligt honom medeltida, bosättning skulle finnas. Enligt traditionen skulle på platsen ha funnits en byggnad som brändes av ryska trupper 1714.

Platsen är belägen N om en åker, i en gräsbevuxen sluttning. I sluttningens NE del finns idag en björkdunge och i dess W del, ca 10- 20 m från platsen, finns en lada. Alldeles ovan åkerkanten skulle enligt Lundberg finnas lämningarna efter en byggnad. På platsen kunde idag inte observeras annat än en från omgivningen något avvikande vegetation, i form av ett hallon och gräs buskage. I åkern nedan om platsen har Karl- Henrik Lundbergs föräldrar hittat ett järnkors och två muskötkulor. Fyndena finns inte bevarade. Lundberg har själv grävt på platsen och hittat kol i rätt stora mängder. Inga provstick gjordes vid inventeringsskedet.

På platsen kan ha funnits en byggnad. Dess datering måste dock i detta skede lämnas öppen.

Förhållanden för observationer var nöjaktiga.

125. Ekenäs, Busö, Busö 5 (Tjärdalsbacken)

Fornlämningstyp: Tjärdal *1000012761*
 Antal: 1 st
 Datering: Historisk tid
 Klass: II
 Grundkarta: 2013 04+ 05 JUSSARÖ
 Koordinater: X= 6639 44 Y= 2477 52 Z= 7,5 m
P: 6644265 i: 3309494

Lägenhet

Registerby: Busö
 LR beteckning: 835- 413- 0001- 0010 Lägenhetsnamn: Busö
 Ägare: Karl- Henrik Lundberg
 Adress: Busö
 10600 Busö

Tidigare uppgifter

Inga tidigare uppgifter finns.

Inventering 1998

Datum då objektet lokaliserades: 22. 06. 1998
 Fynd: Saknas
 Kartblad: Bilaga 17, utskrift av digital karta, Tekniska verket, Ekenäs. Skala 1:10000.
 Negativ: -
 Diapositiv: -

Beskrivning av lokalen

I en sluttning, belägen ca 200 m SSW om Busö hemmans nuvarande boningshus, lokaliserades en tjärdal. Enligt Karl- Henrik Lundberg kallas sluttningen idag för Aspbacken men tidigare hette den Tjärdalsbacken. I området växer al och vid inventeringsskedet täcktes marken av kraftig bottenvegetation, bl.a. mossa och liljekonvaljer. Tjärdalens form är oval med en öppning nedåt sluttningen, d.v.s. mot E. Gropens längdaxel löper i sluttningens riktning och den mäter ca 3 x 2 m.

Förhållanden för observationer var goda.

126. Ekenäs, Busö, Busö 6

1000012830

Fornlämningstyp: Lösfynd
 Antal: 1 st
 Datering: ?
 Klass: II/III
 Grundkarta: 2013 04+ 05 JUSSARÖ
 Koordinater: X= 6639 35 Y= 2477 59 Z<5 m
P: 6644190 i: 3309557 kartan mukaan

Lägenhet
 Registerby: Busö
 LR beteckning: 835- 413- 0001- 0010 Lägenhetsnamn: Busö
 Ägare: Karl- Henrik Lundberg
 Adress: Busö
 10600 Ekenäs

Tidigare uppgifter

Inga tidigare uppgifter finns.

Inventering 1998

Datum då objektet lokaliserades: 22. 06. 1998
 Fynd: Saknas
 Kartblad: Bilaga 17, utskrift av digital karta, Tekniska verket, Ekenäs. Skala 1:10000.
 Negativ: -
 Diapositiv: -

Beskrivning av lokalen

Enligt Lundberg har man mitt emot objekt nr. 124, strax N om en låg bergshöjd, hittat i åkern en hästhuvudformad kalksten. Idag bevaras den enligt honom i Åbo Akademi. Lundberg kunde inte säga ifall det rör sig om en naturlig sten eller en sten, formad av någon till ett hästhuvud.

Förhållanden för observationer var goda.

127. Ekenäs, Busö, Busö 7 (Lill- mosa rante)

Fornlämningstyp: Gravrösen? 1000012762
 Antal: 2 st
 Datering: Järnålder?
 Klass: II
 Grundkarta: 2013 04+ 05 JUSSARÖ
 Koordinater: X= 6639 44 Y= 2477 83 Z= 5- 10 m
 p: 6644251 i: 3309804

Lägenhet

Registerby: Busö
 LR beteckning: 835- 413- 0001- 0010 Lägenhetsnamn: Busö
 Ägare: Karl- Henrik Lundberg
 Adress: Busö
 10600 Ekenäs

Tidigare uppgifter

Inga tidigare uppgifter finns.

Inventering 1998

Datum då objektet lokaliserades: 22. 06. 1998
 Fynd: Saknas
 Kartblad: Bilaga 17, utskrift av digital karta, Tekniska verket, Ekenäs. Skala 1:10000.
 Negativ: -
 Diapositiv: -

Beskrivning av lokalen

Rösen är belägna i de centrala delarna av Busö, ca 400 m SE om Busö hemmans nuvarande boningshus. På platsen sluttar marken mot S och strax N om rösen stiger berget ur vegetationen som en delvis brant sluttning. I området växer på sina ställen tät blandskog och den kraftiga bottenvegetationen domineras av mossa, gräs samt risväxter. Ungefär 100 m W om rösen finns Busö åkrars E ände.

Rösen ligger ca 0, 5 m från varandra, i NE- SW riktning. Bägges form kan närmast karaktäriseras som rund och de är båda även kraftigt övervuxna av mossa och gräs. Båda är konstruerade av naturen slipade, runda stenar. Deras skärning är närmast låg.

Rösets mot SW mått: Diameter = 2, 40 m
 Höjd = 0, 45 m
 Stendiam = 0, 30- 0, 50 m

Rösets mot NE mått: Diameter = 2, 10 m
 Höjd = 0, 40 m
 Stendiam = 0, 20- 0, 40 m

De stenar som röjts ur åkrarna ligger som vallar eller murar runt dessa. Rösen ligger tydligt avskilt från dessa men trots detta krävs vidare undersökningar för att fastställa deras karaktär och datering med säkerhet. Som guide fungerade Karl- Henrik Lundberg.

Förhållanden för observationer försvårades av tät bottenvegetation.

128. Ekenäs, Busö, Busö 8 (Kabelstranden)

Fornlämningstyp: Gravröse 1000012763
 Antal: 1 st
 Datering: Järnålder
 Klass: II
 Grundkarta: 2013 04+ 05 JUSSARÖ
 Koordinater: X= 6639 58 Y= 2478 08 Z= 10 m
 P: 6644379 J: 3310060

Lägenhet
 Registerby: Busö
 LR beteckning: 835- 413- 0001- 0010 Lägenhetsnamn: Busö
 Ägare: Karl- Henrik Lundberg
 Adress: Busö
 10600 Ekenäs

Tidigare uppgifter

Inga tidigare uppgifter finns.

Inventering 1998

Datum då objektet lokaliserades: 26. 06. 1998
 Fynd: Saknas
 Kartblad: Bilaga 17, utskrift av digital karta, Tekniska verket, Ekenäs. Skala 1:10000.
 Negativ: F: 112872, bild 28
 Diapositiv: 41281

Beskrivning av lokalen

Röset är beläget i E delen av Busö och ca 600 m ESE om Busö hemmans nuvarande boningshus. Avståndet till havet är ca 50 m. På platsen bildar berget en terrass, på vars högsta punkt röset finns. Ungefär 1 m E om röset faller berget lodrätt ca 3- 4 m. På platsen var röset finns bildar berget en vågrät, plan yta som mot N börjar slutta i samma riktning. Mot S fortsätter den plana ytan ca 10 m, för att sedan falla brant. I området växer gles barrskog förutom i W, där hög och på sina ställen tät barrskog tar vid. Berget är i dager och i E kan havet ses mellan träden.

Rössets form är närmast rund/oval, med en längdaxel som löper i NNE- SSW riktning. Dess skärning är låg. I dess SSW ända finns en något större och högre sten. I örigt består röset av naturen slipade, runda stenar och det är kraftigt lav- och mossbevuxet. Nedanfom den lodräta bergväggen ligger sten som möjligtvis ingått ursprungligen i röset. För övrigt ser det ut att ha bevarats rätt så intakt.

Dess mått är: NNE- SSW = 2, 15 m
 NNW- SSE = 1, 75 m
 Höjd = 0, 40 m
 Stendiameter = 0, 20- 0, 30 m

Trots rösets ringa form anses det av underskriven som ett möjligt gravröse. Det rör sig åtminstone inte om någon byggnadsgrund, sjömärke eller gränsmärke. Det bör dock framhållas att vidare undersökningar krävs för att fastställa dess karaktär och datering. Stranden nedanför röset kallas enligt Lundberg, som även fungerade som guide, för Kabelstranden.

Förhållanden för observationer var goda.

130. Ekenäs, Busö, Träskön 1

Fornlämningstyp: Gravröse *1000012766*
 Antal: 1 st
 Datering: Järnålder
 Klass: II
 Grundkarta: 2013 08+ 09 RÖSUND
 Koordinater: X= 6641 55 Y= 2480 08 Z≥ 10 m
P: 6646257 i: 3312148

Lägenhet

Registerby: Busö
 LR beteckning: 835- 413- 0001- 0024 Lägenhetsnamn: Träskö
 Ägare: J. Feodor Aminoff
 Adress: Skepparegatan 3 D
 00140 Helsingfors 14

Tidigare uppgifter

Inga tidigare uppgifter finns.

Inventering 1998

Datum då objektet lokaliserades: 23. 06. 1998
 Fynd: Saknas
 Kartblad: Bilaga 19, utskrift av digital karta, Tekniska verket, Ekenäs. Skala 1:10000.
 Negativ: F: 112858, F: 112862, bild 30
 Diapositiv: 41283

Beskrivning av lokalen

Röset är beläget i Träsköns, som ligger ca 6, 2 km E om Baggöns hamn, E del. Området är en bergshöjd i vars W del röset finns, vilket även är bergshöjdens högsta del. Strax W om röset börjar berget slutta ner mot den omgivande skogsmarken. Mot W fortsätter bergshöjden ända till objekt nr. 79, som finns på Träsköns allra SE spets. Berget är i dager och i området växer gles barrskog. I S kan havet ses och även i N kan man skymta havet mellan träden. Träsköns S strand är delvis väldigt brant.

Rösets form är närmast rund/oval och dess skärning är idag något konkav i.o.m. att det i mitten blivit åtminstone på ytan omrört. Både på SW och NW sidan finns sten som kan vara i sekundärt läge. Röset består av naturen slipade, både kantiga och runda stenar. Röset är kraftigt övervuxet av mossa och lava och över dess NNE del ligger ett delvis förmultnat träd.

Dess mått är: NE- SW = 3, 30 m
 NW- SE = 3, 10 m
 Höjd = 0, 55 m
 Stendiam = 0, 20- 0, 40 m

Förhållanden för observationer var goda.

131. Ekenäs, Busö, Träskön 2

Fornlämningstyp: Sjömärke? 1000012767
 Antal: 1 st
 Datering: Historisk tid?
 Klass: II
 Grundkarta: 2013 08+ 09 RÖSUND
 Koordinater: X= 6641 50 Y= 2480 18 Z= 5- 10 m
 P: 6646203 i: 3312246

Lägenhet

Registerby: Busö
 LR beteckning: 835- 413- 0001- 0024 Lägenhetsnamn: Träskö
 Ägare: J. Feodor Aminoff
 Adress: Skepparegatan 3 D
 00140 Helsingfors 14

Tidigare uppgifter

Inga tidigare uppgifter finns.

Inventering 1998

Datum då objektet lokaliserades: 23. 06. 1998
 Fynd: Saknas
 Kartblad: Bilaga 19, utskrift av digital karta, Tekniska verket, Ekenäs. Skala 1:10000.
 Negativ: -
 Diapositiv: -

Beskrivning av lokalen

Röset är beläget på Träsköns allra SE spets, ca 10- 20 m från bergets kant, som S och E om röset faller brant ner mot havet. Från platsen är det fri sikt över havet från S till E, d.v.s. över farleden mot Barösund. Endast några tallar täcker sikten. På platsen är berget i dager. Röset består av kantiga och runda stenar. Stenmängden är inte så stor i.o.m. att röset består av rätt grov sådan. Dess form är närmast oval, med en längdaxel som löper i NW- SE riktning. Det är övervuxet av lava.

Dess mått är: NW- SE = 2, 30 m
 NE- SW = 1, 25 m
 Höjd = 0, 40 m
 Stendiam = 0, 40- 0, 70 m

Det kan vara frågan om ett sjömärke som blivit förstört i något skede. Åtminstone dess topografiska placering tyder på detta. Dess karaktär kunde dock inte med säkerhet bestämmas i inventeringsskedet.

Förhållanden för observationer var goda.

132. Ekenäs, Busö, Viborgs sten

1000012773

Fornlämningstyp: Naturformation
 Antal: 1 st
 Datering: ?
 Klass: I
 Grundkarta: 2013 08+ 09 RÖSUND
 Koordinater: X= 6641 66 Y= 2480 54 Z< 5 m
p: 6646347 i: 3312613

Lägenhet

Registerby: Busö
 LR beteckning: 835- 413- 0001- 0024 Lägenhetsnamn: Busö
 Ägare: J. Feodor Aminoff
 Adress: Skepparegatan 3 D
 00140 Helsingfors 14

Tidigare uppgifter

Inga tidigare uppgifter finns.

Inventering 1998

Datum då objektet lokalisades: 24. 06. 1998
 Fynd: Saknas
 Kartblad: Bilaga 19, utskrift av digital karta, Tekniska verket, Ekenäs. Skala 1:10000.
 Negativ: F: 112863, bild 31
 Diapositiv: 41284

Beskrivning av lokalen

Den s.k. Viborgs sten är ett ovan flyttblock som stiger ca 3- 4 m över vattenytan och är beläget ca 300 m ENE om Träskön och strax N om farleden mot Barösund. Platsen ligger ca 7, 1 km SW om Sandnäsudds hamn. Enligt traditionen skulle flyttblocket var beläget ungefär halvvägs mellan Viborg och Stockholm. Stenen är utsatt redan av Lars Forsell, på hans karta från 1690 och nämns även av Augustin Ehrensvärd år 1747./ (Cederlöf 1986, s. 53; Zilliacus 1997, s. 62)

Själva flyttblocket är till sin form och placering speciell i Ekenäs skärgård.

Observationer gjorda från båt.

133. Ekenäs, Torsö, Storklobben

1000012774
 Fornlämningstyp: Röse
 Antal: 1 st
 Datering: ?
 Klass: II/III
 Grundkarta: 2013 06 TORSÖ
 Koordinater: X= 6644 01 Y= 2477 08 Z= 10 m
P: 6648852 i: 3309261

Lägenhet

Registerby: Torsö
 LR beteckning: 835- 485- 0001- 0023 Lägenhetsnamn: Klobbars
 Ägare: Göran Montell
 Adress: Bastbölevägen 23 C 5
 00980 Helsingfors

Tidigare uppgifter

Inga tidigare uppgifter finns.

Inventering 1998

Datum då objektet lokaliserades: 23. 06. 1998
 Fynd: Saknas
 Kartblad: Bilaga 20, utskrift av digital karta, Tekniska verket, Ekenäs. Skala 1:10000.
 Negativ: -
 Diapositiv: -

Beskrivning av lokalen

Storklobben är belägen strax S om Björnö och Torsö, samt ca 4, 4 km ENE om Baggöns hamn. Röset är beläget i holmens NW del, i en strandslutning som delvis sluttar brant i samma riktning. På platsen är berget i dager och ca 20 m W om röset faller det brant ner i havet. Från platsen är det fri sikt ut över Bånholmsfjärden, d.v.s mot W och NW.

Rösets form är närmast rektangulärt, med en längdaxel som löper i NW- SE riktning. Möjligtvis har i något skede en häll stått upprätt i dess mitt.

Dess mått är: NW- SE = 1, 70 m
 NE- SW = 1, 25 m
 Höjd = 1, 40 m
 Stendiam = 0, 20- 0, 40 m

Rösets form och topografiska placering kan tyda på att det är frågan om ett gränsröse eller möjligtvis ett sjömärke.

Förhållanden för observationer var goda.

134. Ekenäs, Torsö, Högberget

Fornlämningstyp: Röse
 Antal: 1 st
 Datering: ?
 Klass: II
 Grundkarta: 2013 06 TORSÖ
 Koordinater: X= 6644 90 Y= 2477 63 Z= 25- 27, 5 m m

1000 00 7371

Lägenhet

Registerby: Torsö
 LR beteckning: 835- 485- 0002- 0089 Lägenhetsnamn: Ollinniemi
 Ägare: Teijo Hiltunen
 Adress: Kirvestie 12 A
 00760 Helsinki

Tidigare uppgifter

Inga tidigare uppgifter finns.

Inventering 1998

Datum då objektet lokaliserades: 01. 07. 1998
 Fynd: Saknas
 Kartblad: Bilaga 20, utskrift av digital karta, Tekniska verket, Ekenäs. Skala 1:10000.
 Negativ: F: 112865
 Diapositiv: -

Beskrivning av lokalen

Högberget är beläget i SW delen av Årsholmen, som troligtvis fortfarande under historisk tid varit en egentlig holme. Idag har den växt samman med Torsö och vägförbindelse finns till området, som är tätt bebyggt med mest sommarstugor. Endast ett smalt sund avskiljer området från Björnö, beläget strax S om Årsholmen. Högberget ligger ca 3, 4 km NE om Baggöns hamn.

Området är ett större bergsområde och det bildar Årsholmens högsta områden. Platsen finns i detta områdes SW kant på en plats. Platsen är lättillgänglig från N, emedan berget strax S, E och W om röset faller brant och delvis som ett stup ca 10- 20 m. Röset är beläget ca 10 m SSW om närområdets högsta punkt, som bildas av en liten bergshöjd. På platsen är berget i dager. Ungefär 100 m N om röset finns en stenåker, varifrån sten i något skede tagits.

Rösets form och skärning är runda. Det är konstruerat av naturen slipade, runda stenar. Röset ger ett intryck av att vara omrört och stenarna i röset gav ett intryck av att rätt nyligen vara placerade i det.

Rösets mått är: Diameter = 1, 80 m
 Höjd = 1, 05 m
 Stendiam = 0, 30- 0, 50 m

Rösets karaktär och datering förblev okänt under inventeringsskedet. Såsom redan nämnts gav det ett intryck av att vara en rätt ny konstruktion. Det fanns även rätt färsk spår i stenåkern N om platsen, vilka tyder på att sten bortförts därifrån. Vid diskussion med en sommarstugegäst, bosatt strax S om berget, framkom att röset åtminstone funnits där de 12 år han bott på platsen. Hur röset såg ut eller dess exakta placering diskuterades inte. På N slutningen av den bergshöjd som nämnts och vilken bildar närområdets högsta punkt, fanns sten som såg ut att ha rullats eller hämtats till platsen. De skiljde sig från stenarna i röset i.o.m. att de var kraftigt övervuxna av mossa och lava. Ifall det funnits någon konstruktion på högsta punkten och dess förhållande till det lokaliserade röset, går inte att avgöra. Det är även möjligt att på den nuvarande platsen för röset funnits ett tidigare röse som omformats eller att det nuvarande röset konstruerats av de stenar som bortförts från stenåkern. Andra möjligheter finns även och vidare undersökningar krävs för att rösets karaktär och datering skall kunna bestämmas.

Förhållanden för observationer var goda.

135. Ekenäs, Torsö, Gråmansberget

Fornlämningstyp: Stenformation *1000012777*
 Antal: 1 st
 Datering: ?
 Klass: II/III
 Grundkarta: 2013 06 TORSÖ
 Koordinater: X= 6646 32 Y= 2476 88 Z= 35 m
P: 6651170 i: 3309166

Lägenhet
 Registerby: Torsö
 LR beteckning: 835- 485- 0002- 0104 Lägenhetsnamn: Westergård
 Ägare: Frey Berglund
 Adress: Stationsvägen 3
 10600 Ekenäs

Tidigare uppgifter

Inga tidigare uppgifter finns.

Inventering 1998

Datum då objektet lokaliserades: 01. 07. 1998
 Fynd: Saknas
 Kartblad: Bilaga 21, utskrift av digital karta, Tekniska verket, Ekenäs. Skala 1:10000.
 Negativ: F: 112870-112871, bild 32
 Diapositiv: 41285

Beskrivning av lokalen

Stenformationen finns i NE delen av ett större bergsområde som heter Gråmansberget. Platsen ligger i de centrala delen av Torsö, ca 100 m S om landsvägen mellan Råströmmen och Ängesholmen. Ungefär 100 m WSW om stenformationen finns Torsös högsta punkt och både N och E om formationen sluttar berget delvis brant. På platsen är berget i dager och uppe på bergsområdet växer gles barrskog, medan det i sluttningarna växer hög och delvis tät barrskog. Stenformationen är belägen i NE kanten av en platåliknande formation och strax NE om den börjar berget slutta. Ungefär 11 m E om stenformationen faller berget som ett stup ca 2 m.

Stenformationens form är närmast rektangulär med avrundade hörn och dess längdaxel löper i NW- SE riktning. Den NW ändan var dock svårare att avgränsa, i.o.m. att den där är kraftigt övervuxen av gräs och på dess W hörn växer även en tall. I övrigt är stensättningen delvis kraftigt övervuxen av mossa. Sten finns även i sluttningen på dess NE sida. Dess mått är:

NW- SE = 7, 70 m
 NE- SW = 4, 45 m
 Höjd = 0, 35 m
 Stendiam = 0, 20- 0, 30 m

Det finns flera stenformationer av denna typ i Ekenäs skärgård. Flera av dem är av naturliga processer formade stenåkrar. En del är dock klart kontsruerade och kan kallas stensättningar. En del, såsom denna, är stenformationer av mer osäker karaktär. Förutom i dess NW ända avgränsar sig stenformationen tydligt och klart från omgivningen.

Förhållanden för observationer var goda.

136. Ekenäs, Torsö, Kasberget

Fornlämningstyp: Stenåker *1000012779*
 Antal: 1 st
 Datering: ?
 Klass: III
 Grundkarta: 2013 06 TORSÖ
 Koordinater: X= 6646 19 Y= 2478 27 Z= ca 30 m
p: 6650977 i: 3310549

Lägenhet
 Registerby: Torsö
 LR beteckning: 835- 485- 0001- 0062 Lägenhetsnamn: Östergård
 Ägare: Kristina Engberg
 Adress: Nedergård
 10600 Ekenäs

Tidigare uppgifter

Inga tidigare uppgifter finns.

Inventering 1998

Datum då objektet lokaliserades: 01. 07. 1998
 Fynd: Saknas
 Kartblad: Bilaga 21, utskrift av digital karta, Tekniska verket, Ekenäs. Skala 1:10000.
 Negativ: -
 Diapositiv: -

Beskrivning av lokalen

På Kasberget, beläget i de centrala delarna av Torsö, finns en stenåker. Den är belägen ca 180 m S om vägen mellan Råströmmen och Ängesholmen, vid inventeringen låg stenåkern dessutom vid S randen av ett kalhygge. Dess storlek är ca 40 x 15 m och den är bågformad.

Förhållanden för observationer var goda.

137. Ekenäs, Svartbäck, Svartbäck NW

1000 00 3510

Fornlämningstyp: Gravrösen?
 Antal: 5 (+ 3?)
 Datering: Järnålder?
 Klass: II
 Grundkarta: 2013 06 TORSÖ
 Koordinater: X= 6647 76 Y= 2477 20 Z= 17, 5- 20 m

Lägenhet

Registerby: Svartbäck
 LR beteckning: 835- 483- 0001- 0018
 Lägenhetsnamn: Svartbäck

Ägare: Karl Berglund
 Adress: Svartbäck 100
 10600 Ekenäs
 Ägare: Per- Ove Berglund
 Adress: Svartbäck 6 C
 10600 Ekenäs

Ägare: Inga Berglund
 Adress: Flemingsgatan 4 B 11
 10600 Ekenäs
 Ägare: Kristian Berglund
 Adress: Måsgränd 5 A
 10650 Ekenäs

Ägare: Sixten Berglund
 Adress: Svartbäck 40 A
 10600 Ekenäs

Tidigare uppgifter

Inga tidigare uppgifter finns.

Inventering 1998

Datum då objektet lokaliserades: 25. 10. 1998
 Fynd: Saknas
 Kartblad: Bilaga 22, utskrift av digital karta, Tekniska verket, Ekenäs. Skala 1:10000.
 Negativ: -
 Diapositiv: -

Beskrivning av lokalen

Rösen anmäldes av Göran Baarman, som även visade platsen för undertecknad och Peter Sjöstrand, forskare på västra Nylands landskapsmuseum.

Rösen är belägna i ett skogsområde i S delen av Degerö och ca 240 m E om landsvägen mot Box. Platsen ligger ca 4, 7 km ENE om färjefästet på fastlandssidan och ca 0, 7 km NW om Svartbäck gård. Både på N och WSW sidan finns åkrar, som dock är belägna ca 100 m i vardera riktningen varvid platsen tydligen ligger avskild från dessa. Ungefär 80 m S om platsen går en skogsbilväg till åkern mot WSW. Rösen är belägna i ett skogsbryn, strax E om dem finns sumpig mark där vegetationen är mer öppen. På platsen bildar markytan en mycket låg, i NW- SE riktning löpande, åsliknande formation. I området växer barrskog och det är idag obebyggt. Förutom skogsvård kunde inga andra, ovan jord synliga spår av mänsklig aktivitet observeras i närområdet. En kolmila är belägen ca 100 m N om platsen. (se objekt nr. 138)

Alla rösen är låga och dessutom kraftigt övervuxna av mossa och ris. Det var dock möjligt att observera flera rösen i området. Totalt räknades fem rösen och tre som av undertecknad anses som osäkrare, men i.o.m. deras kontext dokumenterades även dessa. Alla rösen är konstruerade av naturen slipade, runda stenar. Fyra rösen (a- d) ligger nära skogsbrynet, medan tre (e- g) ligger längre in i skogen. Röse h, som är det osäkraste av alla, ligger utanför skogsbrynet, alldeles vid kärret. Röse a avtörvades delvis i syfte att klargöra dess form och att försäkra oss om att det faktiskt är frågan om rösen. Efter avtörvningen kunde konstateras att det rör sig om ett klart avgränsat, regelbundet rund/ovalt röse.

Röse a:

Såsom redan nämnts är dess form rund/oval och skärning låg, något bågformad. Röset är beläget längst mot N och såsom alla rösen är det kraftigt övervuxet av mossor.

Dess mått är: N- S = 3, 90 m
E- W = 3, 40 m
Höjd = 0, 40 m
Stendiam = 0, 10- 0, 30 m

Röse b:

Röset är kraftigt mossbevuxet och i dess N ände växer en gran. Det är ett lågt röse och det var svårt att avgränsa utan avtorvning. Dess form är närmast avlång, med en längdaxel som löper i WNW- ESE riktning.

Dess mått är: NNE- SSW = 3, 40 m
WNW- ESE = 7, 00 m
Höjd = 0, 30- 0, 40 m
Stendiam. = 0, 30- 0, 40 m

Röse c:

Rösens form är närmast avlång, med en längdaxel som löper i NW- SE riktning. I dess SE ände finns en stor myrstack, vilken försvårade observationer i denna ände. Röset är tydligare än röse b.

Dess mått är: NW- SE = 6, 70 m
NE- SW = 2, 80 m
Höjd = 0, 40 m
Stendiam. = 0, 20- 0, 30 m

Röse d:

Av rösen i området är röse d beläget längst mot S. Dess form är närmast rektangulär, med en längdaxel som löper i NW- SE riktning. Dess skärning kan främst definieras som låg. Röset avgränsar sig tydligt och dess form är regelbunden.

Dess mått är: NW- SE = 3, 10 m
NE- SW = 2, 60 m
Höjd = 0, 45 m
Stendiam. = 0, 30- 0, 40 m

Röse e?:

Röset ligger längre från skogsbrynet i förhållande till de föregående. Det är ett något osäkert röse, delvis p.g.a. att ungträd fällts över det och i.o.m. att det är övervuxet av tjock bottenvegetation. Röset var svårt att avgränsa och även dess form var svår att avgöra.

Dess mått är: N- S = ca 3, 70 m
E- W = ca 3, 20 m
Höjd = ca 0, 30- 0, 40 m
Stendiam. = ca 0, 30- 0, 40 m

Röse f?:

Röset är osäkert och svårt att avgränsa. Dess form är troligtvis närmast rund/ovalt, med en längdaxel som löper i NNW- SSE riktning. I dess NNW ände växer en gran.

Dess mått är: NNW- SSE = ca 4, 00 m
ENE- WNW = ca 2, 70 m
Höjd = ca 0, 40 m
Stendiam. = ca 0, 02- 0, 40 m

Röse g:

I förhållande till rösen i området, ligger detta längst mot NW. Röset ger ett intryck av att vara rätt strukturlöst, åtminstone innan avtorvning. I röset finns två större stenar vilka kan anses som centralstenar. Röset är mycket kraftigt övervuxet av bottenvegetation.

Dess mått är: NW- SE = 4, 30 m
NE- SW = 3, 30 m
Höjd = ca 0, 30 m (centralstenarna= 0, 65 m)
Stendiam = 0, 20- 0, 40 m

Röse h?:

Röset är det osäkraste av alla och är troligtvis en naturformation. Det ligger närmast sumpmarken, i ändan av den åsliknande formationen som nämnts ovan.

I samband med avtorvningen av röse a, gjordes även observationer i jordmånen omkring det och sonderingar utfördes även i området. Kol observerades endast i små mängder och inga andra spår som kunde tyda på odling observerades. Under humuslagret och även runt kanterna av röse a, fanns ett tydligt urlakningslager. Rösena a t.o.m. d ligger i linje i förhållande till varandra, med en avvikning på endast 4 grader. Förutom detta kunde inget regelbundet system i rösenas placering observeras. Sumpmarkens utvecklingshistoria är okänd av undertecknad. Rösen av denna typ har i västra Nyland lokaliserats tidigare och även i enstaka fall grävts ut. Resultaten har dock i de flesta fall varit fyndknappa och i flera fall fyndlösa. De dateringar som analyserats visar att det troligtvis rör sig om rösen från förhistorisk tid och tidig järnålder. Förklaringar som getts berör närmast gravrösen och odlings-, röjningsrösen. Vad rösena i denna lokal är, gick inte med säkerhet fastställa. De är dock troligtvis av relativt hög ålder och bör i detta skede skyddas i enlighet med fornminneslagen.

Förhållanden för observationer försvårades av tät bottenvegetation.

138. Ekenäs, Svartbäck, Västerkärret S

Fornlämningstyp: Kolmila *1000012783*
 Antal: 1 st
 Datering: Historisk tid
 Klass: II
 Grundkarta: 2013 06 Torsö
 Koordinater: X= 6647 88 Y= 2477 16 Z= 5- 10 m
P: 6652716 I: 3309517

Lägenhet

Registerby: Svartbäck
 LR beteckning: 835- 483- 0001- 0018 Lägenhetsnamn: Svartbäck

Ägare: Karl Berglund Svartbäck 100 10600 Ekenäs
 Ägare: Per- Ove Berglund
 Adress: Svartbäck 6 C 10600 Ekenäs

Ägare: Inga Berglund Flemingsgatan 4 B 11 10600 Ekenäs
 Ägare: Kristian Berglund
 Adress: Måsgränd 5 A 10650 Ekenäs

Ägare: Sixten Berglund
 Adress: Svartbäck 40 A 10600 Ekenäs

Tidigare uppgifter

Inga tidigare uppgifter finns.

Inventering 1998

Datum då objektet lokaliserades: 25. 10. 1998
 Fynd: Saknas
 Kartblad: Bilaga 22, utskrift av digital karta, Tekniska verket, Ekenäs. Skala 1:10000.
 Negativ: -
 Diapositiv: -

Beskrivning av lokalen

Kolmilan är belägen ca 100 m N om objekt nr. 137, strax S om en åker som heter Västerkärret. Kolmilans form är rund och runt den går en valliknande formation. Dess diameter är ca 17 m

Förhållanden för observationer var goda.

139. Ekenäs, Rösund, Långkärrret NNW

Fornlämningstyp: Röse
 Antal: 1 st
 Datering: ?
 Klass: II/III
 Grundkarta: 2013 08+ 09 RÖSUND
 Koordinater: X= 6648 81 Y= 2481 63 Z≥ 30 m

1000 00 1281
 L. NNW / Västerrösbj

Lägenhet

Registerby: Rösund
 LR beteckning: 835- 478- 0002- 0090 Lägenhetsnamn: Tranaktionsart
 Ägare: Patrick Forsbom
 Adress: Gästersjövägen 7 A 1
 10600 Ekenäs

Tidigare uppgifter

Inga tidigare uppgifter finns.

Inventering 1998

Datum då objektet lokaliserades: 02. 07. 1998
 Fynd: Saknas
 Kartblad: Bilaga 23, utskrift av digital karta, Tekniska verket, Ekenäs. Skala 1:10000.
 Negativ: -
 Diapositiv: -

Beskrivning av lokalen

Röset anmäldes av Patrick Forsbom, bosatt på det närbelägna Lillgård.

Röset är beläget i N delen av ett bergsområde och ca 60 m S om vägen mot Rösund och Sandnäsudd. Objektet ligger ca 3, 3 km WNW om Sandnäsudd hamn och ca 200 m NNW om ett utdikat sumpmarksområde, på kartan benämnt Långkärrret. Berget, på vars högsta område röset finns, stiger brant upp till ett platåliknande område, beläget strax S om vägen. På platsen är berget i dager och i området växer gles barrskog. Runt berget växer delvis mycket tät barrskog. I N är det delvis fri sikt över åkermark.

Rössets form är närmast spetsovalt, med en längdaxel som löper i NE- SW riktning. Det är konstruerat av naturen slipade, runda stenar och det är ett rätt litet röse. NW om röset finns några stenar, som gav ett intryck av att vara samlade på platsen.

Dess mått är: NE- SW = 2, 06 m
 NW- SE = 0, 85 m
 Höjd = 0, 55 m
 Stendiam = 0, 20- 0, 40 m

Rössets karaktär eller datering kunde inte under inventeringsskedet bestämmas med säkerhet. Det är dock troligtvis inte ett gravröse. Möjligtvis kan det röra sig om ett gränsröse och stenarna NW om det, kan ha fungerat som ett riktmärke. Röset är beläget strax intill gränsen mellan Rösund och Västerrösund by.

Förhållanden för observationer var goda.

1000 f. 1000, 2001 Västerrösbj (Falch & Maaraanen)

140. Ekenäs, Rösund, Långö sund NW

Fornlämningstyp: Röse
 Antal: 1 st
 Datering: ?
 Klass: II
 Grundkarta: 2013 08+ 09 RÖSUND
 Koordinater: X= 6649 03 Y= 2484 29 Z≥ 25 m

1000 00 1282
(Rövelsberget)

Lägenhet

Registerby: Rösund
 LR beteckning: 835- 478- 0001- 0049
 Ägare: Patrick Forsbom
 Adress: Gästersjövägen 7 A 1
 10600 Ekenäs

Lägenhetsnamn: Norrudden

Tidigare uppgifter

Inga tidigare uppgifter finns.

Inventering 1998

Datum då objektet lokaliserades: 02. 07. 1998
 Fynd: Saknas
 Kartblad: Bilaga 24, utskrift av digital karta, Tekniska verket, Ekenäs. Skala 1:10000.
 Negativ: F: 112877, bild 33
 Diapositiv: -

Beskrivning av lokalen

Röset anmäldes i samband med inventeringen av Patrick Forsbom

Röset är beläget på högsta området av ett större kalbergsområde, beläget ca 1, 3 km NNW om Sandnäsudds hamn. Det i N- S riktning löpande Långö sunds N mynning ligger ca 300 m E om platsen. W och N kanten av berget bildas delvis av 15- 20 m höga, lodräta bergväggar och i dessa riktningar kan man från röset se över långa sträckor. I NW kan man skymta havet mellan träden. Uppe på berget växer gles barrskog.

Röset är rätt strukturlöst och dess form kan närmast definieras som ovalt, med en längdaxel som löper i E- W riktning. Röset är konstruerat av kantiga stenar och det är övervuxet främst av lava.

Dess mått är: N- S = 1, 35 m
 E- W = 2, 20 m
 Höjd = 0, 30 m
 Stendiam = 0, 30- 0, 50 m

Rössets karaktär eller datering kunde inte med säkerhet fastställas vid inventeringen.

Förhållanden för observationer var goda.

ref. Falck & Macarander tank. 2001

141. Ekenäs, Växär, Horsholmen

1000012790

Fornlämningstyp: Stenåker
 Antal: 1 st
 Datering: ?
 Klass: III
 Grundkarta: 2013 08+09 RÖSUND
 Koordinater: X= 6646 61 Y= 2484 82 Z= 10- 15 m
P: 6651100 i: 3317114

Lägenhet

Registerby: Växär
 LR beteckning: 835- 493- 0001- 0092 Lägenhetsnamn: Källviken
 Ägare: Alf Grönqvist
 Adress: Långö
 10600 Ekenäs

Tidigare uppgifter

Inga tidigare uppgifter finns.

Inventering 1998

Datum då objektet lokaliserades: 26. 06. 1998
 Fynd: Saknas
 Kartblad: Bilaga 25, utskrift av digital karta, Tekniska verket, Ekenäs. Skala 1:10000.
 Negativ: -
 Diapositiv: -

Beskrivning av lokalen

Horsholmen är belägen ca 950 m S om Sandnäsudd hamn, strax W om farleden ut från denna. Stenåkern är belägen N om ett berg som bildar holmens högsta punkt. Det anmäldes som en "viikinkihauta", av en stughyresgäst på holmen. Dess storlek är åtminstone 30 x 20 m.

Förhållanden för observationer var goda.

142. Ekenäs, Växär, Växär 1 (Rönnäsbergen)

Fornlämningstyp: Röse *1000012792*
 Antal: 1 st
 Datering: ?
 Klass: II/III
 Grundkarta: 2013 08+ 09 RÖSUND
 Koordinater: X= 6646 45 Y= 2484 18 Z= 20- 25 m

p: 6650969 i: 3316468

Lägenhet

Registerby: Växär
 LR beteckning: 835- 493- 0001- 0127 Lägenhetsnamn: Växär
 Ägare: Sula Ykkönen oy
 Adress: c/o Rolf Grenman
 Itäinen Puistotie 12
 00140 Helsinki

Tidigare uppgifter

Inga tidigare uppgifter finns.

Inventering 1998

Datum då objektet lokaliserades: 29. 06. 1998
 Fynd: Saknas
 Kartblad: Bilaga 25, utskrift av digital karta, Tekniska verket, Ekenäs. Skala 1:10000.
 Negativ: -
 Diapositiv: -

Beskrivning av lokalen

I Rönnäsbergens SW hörn är ett röse beläget. Rönnäsbergen ett relativt högt bergsområde i E delen av Växär, som ligger ca 640 m SW om Sandnäsudd hamn. Röset är beläget på närområdets högsta punkt och strax WSW om det faller berget brant. Röset är konstruerat av kantiga stenar och har troligtvis i något skede blivit förstört. Dess diameter har möjligen ursprungligen varit ca 1 m.

Möjligtvis kan röset ursprungligen ha varit ett gränsröse av något slag.

Förhållanden för observationer var goda.

143. Ekenäs, Växär, Växär 2

Fornlämningstyp: Röse *1000012794*
 Antal: 1 st
 Datering: ?
 Klass: II/III
 Grundkarta: 2013 08+ 09 RÖSUND
 Koordinater: X= 6646 27 Y= 2484 49 Z= 10- 15 m
P: 6650775 i: 3316769

Lägenhet

Registerby: Växär
 LR beteckning: 835- 493- 0001- 0013 Lägenhetsnamn: Ölvik
 Ägare: Verna Hellman
 Adress: Sannäsudd PBB 1
 10600 Ekenäs

Tidigare uppgifter

Inga tidigare uppgifter finns.

Inventering 1998

Datum då objektet lokaliserades: 24. 06. 1998
 Fynd: Saknas
 Kartblad: Bilaga 25, utskrift av digital karta, Tekniska verket, Ekenäs. Skala 1:10000.
 Negativ: -
 Diapositiv: -

Beskrivning av lokalen

Röset är beläget i E delen av Växär, på ett större kalbergsområde. Platsen ligger ca 130 m SSE om Ölvik gård. På platsen sluttar berget svagt mot NE, där havet även skymtar mellan träden. I området växer barrskog och berget är i dager.

Rösets form är närmas runt och det är ett rätt litet sådant. Det är konstruerat av naturen slipade, både runda och kantiga stenar. Dess mått är: Diameter = 1, 45 m
 Höjd = 0, 30 m
 Stendiam = 0, 40- 0, 60 m

Rösets karaktär eller datering kunde inte med säkerhet fastställas vid inventeringen. Det kan vara frågan om ett gränsröse i.o.m. att ca 20 m SE om det finns ett mindre röse, vilket ursprungligen kan ha fungerat som ett riktröse.

Förhållanden för observationer var goda.

144. Ekenäs, Växär, Växär 3

Fornlämningstyp: Stenåker *1000012795*
 Antal: 1 st
 Datering: ?
 Klass: III
 Grundkarta: 2013 08+ 09 RÖSUND
 Koordinater: X= 6646 01 Y= 2484 39 Z= 15- 20 m
P: 6650519 i: 3316658

Lägenhet

Registerby: Växär
 LR beteckning: 835- 493- 0001- 0013 Lägenhetsnamn: Ölvik
 Ägare: Verna Hellman
 Adress: Sannäsudd PBB 1
 10600 Ekenäs

Tidigare uppgifter

Inga tidigare uppgifter finns.

Inventering 1998

Datum då objektet lokaliserades: 24. 06. 1998
 Fynd: Saknas
 Kartblad: Bilaga 25, utskrift av digital karta, Tekniska verket, Ekenäs. Skala 1:10000.
 Negativ: F: 112864
 Diapositiv: -

Beskrivning av lokalen

Enligt Patrick Forsbom, skulle det på Växärs S delar finnas ett större röse.

Förutom objekt nr 142 och 143, lokaliserades på Växär inget annat än en stenåker. Det är beläget i ett större kalbergsområde. På platsen sluttar berget svagt mot N och där bildar det även en låg svacka. I området växer gles barrskog och stenåkern är kraftigt övervuxen av mossa och risväxter. Dess form är närmast rund/oval, med en längdaxel som löper i N- S riktning. Dess gränser är dock svåra att avgöra p.g.a. att den delvis är täckt av mycket tjock bottenvegetation.

Dess mått är: N- S = 7, 43 m
 E- W = 4, 80 m
 Höjd = 0, 30 m
 Stendiam = 0, 20- 0, 30 m

Detta kan möjligtvis vara det röse som anmäldes i.o.m. att det urskiljer sig ur omgivningen tydligt och vid ett första ögonkast ger ett intryck av att vara klart avgränsat och av regelbunden form.

Förhållanden för observationer var goda.

145. Ekenäs, Gästans, Österholmen

Fornlämningstyp: Rösen 1000012796
 Antal: 2 st
 Datering: ?
 Klass: II/III
 Grundkarta: 2013 08+ 09 RÖSUND
 Koordinater: X= 6644 26 Y= 2486 20 Z= 5- 20 m
 P: 6048688 i: 3318387

Lägenhet

Registerby: Gästans
 LR beteckning: 835- 451- 0001- 0035 Lägenhetsnamn: Gästans
 Ägare: Leo Kaila
 Adress: Bernhardsgatan 1 B 12
 00130 Helsingfors

Tidigare uppgifter

Inga tidigare uppgifter finns.

Inventering 1998

Datum då objektet lokaliserades: 30. 06. 1998
 Fynd: Saknas
 Kartblad: Bilaga 26, utskrift av digital karta, Tekniska verket, Ekenäs. Skala 1:10000.
 Negativ: -
 Diapositiv: -

Beskrivning av lokalen

Rösen är belägna på Österholmens NE spets. Holmen ligger S om farleden mot Barösund och ca 3, 7 km SSE om Sandnäsudd hamn. Platsen ligger mellan en sommarstuga och stranden. Alldeles vid rösen, på E sidan, har ett lusthus konstruerats. På platsen är berget i dager och rösen är belägna i E- W riktning från varandra. Avståndet emellan dem är ca 7 m. Skogsbrynet börjar längre in mot holmen och till vattenbrynet är avståndet ca 40 m.

Röset mot W, d.v.s längre in mot holmen, är mer invuxet. Dess form kan närmast definieras som runt och dess diameter är endast ca 0, 90 m. Höjden är ca 0, 20 m och stendiameter ca 0, 40- 0, 50 m. Röset mot E är mer rektangulärt och dess mått är ca 2, 00 x 0, 50 m. Båda rösen är konstruerade av naturen slipade stenar.

Vad dessa rösen är kunde inte vid inventeringsskedet bestämmas. Möjligtvis kan det röra sig om gamla sjömärken. Även stugans närhet måste tas i beaktande och det kan vara frågan om recenta konstruktioner. De var delvis dock kraftigt invuxna.

Förhållanden för observationer var goda.

146. Ekenäs, Gästans, Gästans

Fornlämningstyp: Lösfynd *1000012797*
 Antal: 1 st
 Datering: Förhistorisk/ historisk tid
 Klass: III
 Grundkarta: 2013 08+ 09 RÖSUND
 Koordinater: X= 6643 68 Y= 2485 16 Z< 5 m
p: 6648156 i: 3317321

Lägenhet

Registerby: Gästans
 LR beteckning: 835- 493- 0001- 0035 Lägenhetsnamn: Gästans
 Ägare: Leo Kaila
 Adress: Bernhardsgatan 1 B 12
 00130 Helsingfors

Tidigare uppgifter

En brynsten, enligt verifikatet upphittat av Sakari Kaila och inlämnat 24. 09. 1963. KM 15887
 Objekt nr. 13 i M. Hiekkansens rapport över inventeringen av Alkos strandplaneområde, 1976.

Inventering 1998

Datum då objektet lokaliserades: 29. 06. 1998
 Fynd: Saknas
 Kartblad: Bilaga 26, utskrift av digital karta, Tekniska verket, Ekenäs. Skala 1:10000.
 Negativ: -
 Diapositiv: -

Beskrivning av lokalen

Enligt verifikatet och Hiekkansens rapport, har man på Gästans funnit en brynsten som var spetsformad, med ett borrar hål i ena ändan. Föremålet blev funnet ca 15 m SSW om Gästans gårds huvudbyggnad.

Gästans gård är belägen i NE delen av en holme med samma namn. Holmen ligger ca 3, 9 km S om Sandnäsudd hamn och S om farleden mot Barösund. Holmen ligger emellan två större fjärdar, Söderfjärden på S sidan och Gästfjärden på N sidan. Den angivna fyndplatsen lokaliserades med lätthet. Vid granskning av platsen bestod området av ängsmark. Markägaren, som var ovetande om fyndet, berättade att på platsen ännu under 1940- 1950-talen hållits hästar. Fyndplatsen ligger under 5 m.ö.h, mitt i den ovan nämnda ängen.

På platsen grävdes vid granskningen, med markägarens tillstånd, provgropar i E- W och N- S linje, totalt 6 st. Dessa var alla fyndlösa, förutom två metallspikar. Båda spikarna är av recent typ. I alla provgropar förekom ett ca 0, 20- 0, 30 m tjockt matjordslager. Under detta lager började nästan omedelbart ren bottensand. Det kunde observeras att området rätt nyligen legat under havsytan.

Lösfyndet måste även i fortsättningen antas vara ett sådant, i.o.m. att inga andra tecken på förhistorisk aktivitet kunde observeras på hela holmen. Dock utfördes provgrävning endast i närheten av fyndplatsen. Ifall föremålet är deponerat på platsen under förhistoriskt har det troligtvis ursprungligen hamnat i vattnet på ett eller annat sätt. Strax S om området stiger berget som små höjder, för att sedan stiga högre upp och bilda ett större bergsområde.

Förhållanden för observationer var goda.

147. Ekenäs, Gästans, Söderskär**835- 01- 0081**

Fornlämningstyp: Gravröse
 Antal: 1+ 1?
 Datering: Järnålder
 Klass: I
 Grundkarta: 2013 08+ 09 Rösund
 Koordinater: X= 6642 66 Y= 2824 36 Z> 7, 5 m

Lägenhet

Registerby: Gästans
 LR beteckning: 835- 493- 0001- 0031 Lägenhetsnamn: Söderskär
 Ägare: Kai och Vivian Finckenberg
 Adress: Mellstenintie 13 A
 02170 Espoo

Tidigare uppgifter

Granskningsrapport av Marianne Schauman- Lönnqvist, Museiverket, daterad till 27. 09. 1994.

Inventering 1998

Datum då objektet lokaliserades: 29. 06. 1998
 Fynd: Saknas
 Kartblad: Bilaga 26, utskrift av digital karta, Tekniska verket, Ekenäs. Skala 1:10000.
 Negativ: -
 Diapositiv: -

Beskrivning av lokalen

Enligt en granskningsrapport av Marianne Schauman-Lönnqvist, lokaliserades ett röse på Söderskärs WSW del. Röset är beläget, enligt rapporten, åtminstone 12 m över havet och det är konstruerat på N sidan av en bergsrygg. Avståndet till vattenbrynet är enligt rapporten 55 m och det är ett regelbundet röse, vars diameter är ca 9, 50 m och höjd 0, 70- 0, 80 m. I dess mitt finns en fördjupning i vilken en björk växte vid granskningsögonblicket.

Söderskär ligger mellan Gästans och Lövholmen och ca 4, 8 km S om Sandnäsudd hamn. Vid inventering i området besöktes även Söderskär. Vid tidpunkten för besöket deltog också arkeologiestuderande Stefan Wessman i inventeringen. Vid ankomst till holmen, sammanträffade undertecknad med holmens sommargäst, som visade oss det antagna röset. Röset var inte beläget på berg, utan i en stemåker. Det var ett rund/ovalt röse i vars ena ända fanns en grop. I gropen växte en björk och rösets skärning var närmast bågformigt, med avskuren topp. Röset dokumenterades inte i.o.m. att det rätt nyligen redan blivit dokumenterat.

Vid diskussion med M. Schauman-Lönnqvist kom det fram att det möjligtvis inte är samma röse som granskades av undertecknad och som granskats av henne 1994. Röset som visades av stugägaren ligger ca 60 m NE om de koordinater angivna i granskningsrapporten. En viss osäkerhet råder i detta och vidare undersökningar krävs. Rösets datering är dock järnålder och troligtvis sen järnålder, i.o.m. att Söderskärs högsta punkt ligger under 10 m över havet.

148. Ekenäs, Halvskifte, Ådö

Fornlämningstyp: Stenformation *1000012799*
 Antal: 1 st
 Datering: ?
 Klass: III
 Grundkarta: 2013 08+ 09 RÖSUND
 Koordinater: X= 6642 37 Y= 2481 44 Z= 7,5 m
P: 6647015 i: 3313544

Lägenhet

Registerby: Halvskifte
 LR beteckning: 835- 499- 0001- 0002 Lägenhetsnamn: Halvskifte
 Ägare: Jan- Erik Öhman
 Adress: Halstö PBB 1
 10600 Ekenäs

Tidigare uppgifter

Inga tidigare uppgifter finns.

Inventering 1998

Datum då objektet lokalisades: 25. 06. 1998
 Fynd: Saknas
 Kartblad: Bilaga 27, utskrift av digital karta, Tekniska verket, Ekenäs. Skala 1:10000.
 Negativ: -
 Diapositiv: -

Beskrivning av lokalen

Vid inventering av Ådö sammanträffade undertecknad med en hyresgäst, bosatt på N sidan av Ådö. Han berättade att på S sidan av Ådö finns ett röse. Han fungerade även som guide till platsen.

Ådö är beläget N om farleden mot Barösund och ca 6, 0 km SW om Sandnäsudd hamn. Holmen är till största delen uthyrd till rekreativfiskare. Det anmälda röset visade sig vara en naturlig stenformation, som i något skede blivit omörd. Formationen är belägen E delen av Ådö. På platsen sluttar berget mot E och ursprungligen har stenarna funnits i en skreva i berget. I något skede har en del av dem blivit upplyfta ur skrevan och på det sättet har stenformationen som anmäldes uppkommit.

Dess mått är: N- S = 4, 20 m
 E- W = 3, 40 m
 Höjd = ca 0, 40 m
 Stendiam = 0, 40- 0, 60 m

Förhållanden för observationer var goda.

149. Ekenäs, Nothamn, Furuskär 1

Fornlämningstyp: Stenkonstruktion *1000012801*
 Antal: 1 st
 Datering: ?
 Klass: II/III
 Grundkarta: 2013 08+ 09 RÖSUND
 Koordinater: X= 6640 92 Y= 2481 13 Z= 10- 15 m
P: 6645580 i: 3313169

Lägenhet

Registerby: Nothamn
 LR beteckning: 835- 471- 0001- 0002 Lägenhetsnamn: Nothamn
 Ägare: Ab Nothamn
 Adress: c/o Paul Klinge
 Bolagsvägen 5
 02700 Grankulla

Tidigare uppgifter

Inga tidigare uppgifter finns.

Inventering 1998

Datum då objektet lokaliserades: 30. 06. 1998
 Fynd: Saknas
 Kartblad: Bilaga 27, utskrift av digital karta, Tekniska verket, Ekenäs. Skala 1:10000.
 Negativ: -
 Diapositiv: -

Beskrivning av lokalen

Konstruktionen är belägen i mitten av Furuskär, W om holmens högsta punkt. Furuskär ligger S om farleden mot Barösund och ca 7, 4 km SSW om Sandnäsudd hamn. Stenkonstruktionen är belägen i en stenåker, under en ca 1, 5 m hög bergvägg som löper i NW- SE riktning. I området växer främst barrskog.

Stenkonstruktionen består av två låga stenvallar, som tydligt är människogjorda. De utgår båda från den ovan nämnda bergväggen och löper parallellt i NE- SW riktning. Vid stenväggen är deras avstånd från varandra ca 6 m. Bådan vallarna böjer sig inåt, mot varandra och vid den yttre spetsen är deras avstånd från varandra ca 3, 5 m.

Stenvallarnas mått: Den mot NW: Längd = 3, 20 m
 Bredd = 0, 60 m
 Höjd = 0, 40 m
 Den mot SE: Längd = 2, 50 m
 Bredd = 0, 50 m
 Höjd = 0, 40 m

Stenkonstruktionernas karaktär eller datering kunde inte bestämmas med säkerhet i inventeringsskedet.

Förhållanden för observationer var goda.

150. Ekenäs, Nothamn, Furuskär 2

1000012802

Fornlämningstyp: Husgrunder
 Antal: 2+ ? st
 Datering: Historisk tid
 Klass: II/III
 Grundkarta: 2013 08+ 09 RÖSUND
 Koordinater: X= 6640 99 Y= 2481 38 Z≤ 5 m
p: 6645635 i: 3313328 kartan mukaan

Lägenhet
 Registerby: Nothamn
 LR beteckning: 835- 471- 0001- 0002 Lägenhetsnamn: Nothamn
 Ägare: Ab Nothamn
 Adress: c/o Paul Klinge
 Bolagsvägen 5
 02700 Grankulla

Tidigare uppgifter

Inga tidigare uppgifter finns.

Inventering 1998

Datum då objektet lokaliserades: 30. 06. 1998
 Fynd: Saknas
 Kartblad: Bilaga 27, utskrift av digital karta, Tekniska verket, Ekenäs. Skala 1:10000.
 Negativ: -
 Diapositiv: 41286

Beskrivning av lokalen

I Furuskärs NE del finns gammal åkermark och en förfallen lada. I området finns även flera husgrunder, som kan vara lämningar av olika uthus eller förrådsbyggnader. En del av dessa husgrunder består idag endast av en stenvall med en öppning åt något håll. Vissa av dem är till sin struktur lika tomtningar. I denna kontext måste de dock anses som något annat.

Förhållanden för observationer var goda.

151. Ekenäs, Nothamn, Bylandet 1

1000 00 9512

Fornlämningstyp: Gravröse
 Antal: 1 st
 Datering: Bronsålder/ järnålder
 Klass: II
 Grundkarta: 2013 08+ 09 RÖSUND
 Koordinater: X= 6641 40 Y= 2482 80 Z> 15 m

Lägenhet

Registerby: Nothamn
 LR beteckning: 835- 471- 0001- 0002 Lägenhetsnamn: Nothamn
 Ägare: Ab Nothamn
 Adress: c/o Paul Klinge
 Bolagsvägen 5
 02700 Grankulla

Tidigare uppgifter

Inga tidigare uppgifter finns.

Inventering 1998

Datum då objektet lokaliserades: 27. 06. 1998
 Fynd: Saknas
 Kartblad: Bilaga 28, utskrift av digital karta, Tekniska verket, Ekenäs. Skala 1:10000.
 Negativ: F: 112873-112874, bild 34
 Diapositiv: 41287

Beskrivning av lokalen

Röset är beläget i centrala delen av Bylandet, som är huvudön i byn Nothamn. Bylandet ligger S om farleden mot Barösund och ca 5, 8 km SSW om Sandnäsudd hamn. Den erbjuder och har erbjudit, skyddade naturhamnar på flera ställen. I dess E delar finns det hemman som gett byn dess namn.

Röset är beläget i W delen av en bergsrygg som löper i WSW- ENE riktning och bildar Bylandets centrala samt högsta delar. Platsen bildar närområdets högsta punkt och ca 50 m W om den faller berget brant ner i havet. I samma riktning syns havet än idag relativt bra. I alla andra riktningar täcks sikten av hög barrskog. På berget växer främst gles barrskog. På platsen är berget i dager och det bildar en höjd som ca 0, 5- 1, 0 m NE om röset faller lodrätt ca 2- 3 m.

Röset har i något skede blivit så gott som totalt förstört. Idag finns endast bottenstenar kvar på den plats var det ursprungligen stått. Största delen av den sten som tidigare funnits i röset, ligger idag samlade under den ovan nämnda bergväggen på rösets NE sida. Även i slutningen på dess SW sida finns sten som ursprungligen troligtvis ingått i röset. Mellan de stenar som finns där röset troligtvis funnits, finns idag ett tunt lager matjord och på deras SE sida växer en tall. Möjligtvis har det på platsen funnits ett relativt monumentalt röse, likt objekt nr 151 som finns ca 110 m ENE om detta röse.

152 a ?

Förhållanden för observationer var goda.

152. Ekenäs, Nothamn, Bylandet 2

1000 00 3518

Fornlämningstyp: Gravrösen
 Antal: 2 st
 Datering: Bronsålder/ järnålder
 Klass: II
 Grundkarta: 2013 08+ 09 RÖSUND
 Koordinater: a) X= 6641 42 Y= 2482 85 Z= 15- 17, 5 m
 b) X= 6641 43 Y= 2482 88 Z= 17, 5 m

Lägenhet

Registerby: Nothamn
 LR beteckning: 835- 493- 0001- 0002 Lägenhetsnamn: Nothamn
 Ägare: Ab Nothamn
 Adress: c/o Paul Klinge
 Bolagsvägen 5
 02700 Grankulla

Tidigare uppgifter

Inga tidigare uppgifter finns.

Inventering 1998

Datum då objektet lokaliserades: 27. 06. 1998
 Fynd: Saknas
 Kartblad: Bilaga 28, utskrift av digital karta, Tekniska verket, Ekenäs. Skala 1:10000.
 Negativ: F: 112875-112876, bild 35- 36
 Diapositiv: 41288-41289

Beskrivning av lokalen

Rösenda är belägna i Nothamns centrala del, på samma bergsrygg som objekt nr. 150 finns, ca 110 m ENE om denna. På platsen finns två rösen, varav ett är ett rätt så stort sådant (röse a). De två rösenda ligger ca 20- 30 m från varandra, i ENE- WSW riktning. Röse b är beläget på närområdets högsta punkt, medan röse a är beläget på en terrassliknande formation WSW om den förra. Både på N och S sidan om rösenda faller berget brant. På berget växer gles och låg barrskog och vid båda rösenda är berget i dager.

Röse a:

Rösets form är närmast runt, något ovalt och dess skärning bågformad. Möjligtvis har röset i något skede blivit omrört på ytan, men i övrigt har det troligtvis bevarats rätt intakt. På platsen sluttar berget något mot N och ca 1, 5 m W om röset faller berget som en låg bergvägg ca 1, 5 m. Det är konstruerat av naturen slipade, runda stenar.

Dess mått är: N- S = 6, 10 m
 E- W = 7, 60 m
 Höjd = 0, 50 m
 Stendiam = 0, 30- 0, 50 m

Röse b:

Röset är till sin storlek mindre än a. Även dess form avviker i.o.m. att det är närmast ovalt/avlångt, med en längdaxel som löper i ENE- WSW riktning. Röset består av större sten i kanterna än i mitten. För övrigt kunde inga konstruktioner observeras. I slutningen N om röset finns även sten som ursprungligen möjligtvis ingått i det. Röset är övervuxet av mossa och i dess mitt växer en ungtall.

Dess mått är: ENE- WSW = 2, 15 m
 NNW- SSE = 1, 85 m
 Höjd = 0, 40 m
 Stendiam = 0, 30- 0, 50 m

Åtminstone röse a kan anses som ett rätt så klart gravröse.

Förhållanden för observationer var goda.

153. Ekenäs, Nothamn, Nothamn

Fornlämningstyp: Röse *1000012807*
 Antal: 1 st
 Datering: Historisk tid
 Klass: III
 Grundkarta: 2013 08+ 09 Rösund
 Koordinater: X= 6641 60 Y= 2483 31 Z< 5 m
P: 6646161 i: 3315378

Lägenhet

Registerby: Nothamn
 LR beteckning: 835- 493- 0001- 0002 Lägenhetsnamn: Nothamn
 Ägare: Ab Nothamn
 Adress: c/o Paul Klinge
 Bolagsvägen 5
 02700 Grankulla

Tidigare uppgifter

Inga tidigare uppgifter finns.

Inventering 1998

Datum då objektet lokaliserades: 27. 06. 1998
 Fynd: Saknas
 Kartblad: Bilaga 28, utskrift av digital karta, Tekniska verket, Ekenäs. Skala 1:10000.
 Negativ: -
 Diapositiv: -

Beskrivning av lokalen

I Bylandets Ne del är ett röse beläget. Det ligger intill Nothamn hemman. Området är en strandslutning, som sluttar mot S och där växer främst lövskog.

Röset kan med säkerhet dateras till historisk tid i.o.m. dess placering i förhållande till havet. Avståndet till vattenbrynet är endast 10- 15 m. Röset är rätt strukturlöst och dess form kan närmast definieras som avlångt, något ovalt. Det består av naturen slipade, både runda och kantiga stenar. I dess mitt växer en björk.

Dess mått är: NW- SE = 5, 50 m
 NE- SW = 4, 40 m
 Höjd = 0, 50 m
 Stendiam = 0, 20- 0, 30 m

Röset kan vara ett resultat att området röjts från sten. Dess karaktär kunde dock inte med säkerhet fastställas.

Förhållanden för observationer var goda.

155. Ekenäs, Strömsö, Stora Äpskär

Fornlämningstyp: Rösen *1800 80 4138*
 Antal: 2 st
 Datering: ?
 Klass: II
 Grundkarta: 2013 08+ 09 RÖSUND
 Koordinater: X= 6643 89 Y= 2489 12 Z= 12, 5 m

Lägenhet

Registerby: Strömsö
 LR beteckning: 835- 482- 0001- 0032 Lägenhetsnamn: Strömsö
 Ägare: Oy Alko Ab
 Adress: PL 350
 00101 Helsinki

Tidigare uppgifter

Inga tidigare uppgifter finns.

Inventering 1998

Datum då objektet lokaliserades: 30. 06. 1998
 Fynd: Saknas
 Kartblad: Bilaga 30, utskrift av digital karta, Tekniska verket, Ekenäs. Skala 1:10000.
 Negativ: -
 Diapositiv: -

Beskrivning av lokalen

Stora Äpskär ligger i yttre randen av Ekenäs östra skärgård och ca 5, 7 km SE om Sandnäsudd hamn. Rösena är belägna i dess centrala del, på S delen av en bergsrygg som löper i N- S riktning. På platsen är berget i dager och ca 1m E om rösena faller berget lodrätt ca 3 m. Strax W om dem börja berget slutta, för att så småningom falla brant ner i havet. I samma riktning kan även havet ses. Rösena är belägna ca 1, 5 m från varandra, i N- S riktning. I området växer gles barrskog, E om platsen är vegetationen däremot delvis tät.

Båda rösena är konstruerade av naturen slipade, runda stenar. Röset mot S är runt med en diameter på 1, 20 m, höjd 0, 40 m. Det N rösets form är närmast rektangulärt med en längdaxel som löper i N- S riktning.

Dess mått är: N- S = 1, 20 m
 E- W = 0, 90 m
 Höjd = 0, 60 m
 Stendiam. = 0, 20- 0, 40 m (även för röset mot S)

Rösenas karaktär eller datering kunde vid inventeringsskedet inte bestämmas med säkerhet. Det kan röra sig om gränsrösen eller stenugnar av något slag. Dock kunde inga konstruktioner som tyder på att det vore frågan om stenugnar observeras. I slutningen W om rösena finns en större mängd sten som troligtvis rullats eller slängts dit. Detta kan indikera att på platsen ursprungligen stått ett större röse, som i ett senare skede blivit förstört.

Förhållanden för observationer var goda.

156. Ekenäs, Höstnäs, Timmerbacksberget

Fornlämningstyp: Stensättning? 1500 00 2500
 Antal: 1 st
 Datering: ?
 Klass: II
 Grundkarta: 2014 07 SNAPPERTUNA
 Koordinater: X= 6650 20 Y= 2484 68 Z= 20 m

Lägenhet

Registerby: Höstnäs
 LR beteckning: 835- 458- 0001- 0017 Lägenhetsnamn: Lövö Kronoskog
 Ägare: Uudenmaan virkistysalueyhdistys/ H
 Adress: Aleksanterinkatu 48 A
 00100 Helsinki

Tidigare uppgifter

Objekt nr. 18 i Markus Hiekkans rapport över inventeringen av Alkos strandplaneområde 1976
 Granskningsrapport av Sanna Saunaluoma, daterad till 30. 07. 1998

Inventering 1998

Datum då objektet lokaliserades: 02. 07. 1998
 Fynd: Saknas
 Kartblad: Bilaga 31, utskrift av digital karta, Tekniska verket, Ekenäs. Skala 1:10000.
 Negativ: F: 112878, bild 38
 Diapositiv: 41290

Beskrivning av lokalen

Den möjliga stensättningen är belägen i NE delen av Lövö och ca 5, 5 km SE om Snappertuna kyrka. Den lokaliserades av Markus Hiekkanen redan 1976 (obj 18). Han beskriver den som en i E- W riktning löpande stensättning, belägen i Timmerbacksbergets (han kallar det Lövöberget) NW del. På N sidan om stensättningens E ända har, enligt honom, ett röse konstruerats. Stensättningens mått anges av honom till E- W = 9, 5 m, N- S = 3 m och den skulle ha bevarats rätt intakt, förutom stenar som rullat ner slutningen på dess N sida. Han tillägger även att ca 50 m mot E finns en stenåker, ca 30 m lång i NW- SE riktning, i vars SE del det finns en krater (Ø= 2 m).

I.o.m. en förfrågan gjord av Terhi Ajospenpää, beslöts att lokalen granskas även i samband med inventeringen 1998. Den antagna stensättningen lokaliserades på den angivna platsen. På platsen är berget i dager och sluttar brant nedåt strax N om den. Hiekkans beskrivning av stensättningen stämmer rätt väl. Det lilla röset är konstruerat i stensättningens E ände och dess W ända ger ett intryck av att vara kraftigt omrörd. I slutningen förekommer, såsom Hiekkanen nämnde, sten som troligtvis ursprungligen ingått i stensättningen. Stensättningens karaktär kunde inte fastställas med säkerhet. Denna typ av naturliga stenformationer förekommer i Ekenäs skärgården rätt frekvent. Dock är en del av dem så klart avgränsade och regelbundna, såsom denna, att de har troligtvis blivit konstruerade eller åtminstone är de stenformationer som blivit omformade av någon orsak. Vidare undersökningar behövs innan längre gående slutsatser kan göras.

Röset granskades av Sanna Saunaluoma efter att undertecknad inventerat området. Hennes rapport sammanfaller i stora drag med det ovan nämnda.

Förhållanden för observationer var goda.

157. Ekenäs, Höstnäs, Pustberget

Fornlämningstyp: Stenformation
 Antal: 1 st
 Datering: ?
 Klass: III
 Grundkarta: 2014 07 SNAPPERTUNA
 Koordinater: X= 6650 35 Y= 2484 77 Z= 20 m

*Uudenmaan virkistysalueen kohde
 1000 00 2500
 Kojuddsviken, Pustberget*

Lägenhet

Registerby: Höstnäs
 LR beteckning: 835- 458- 0001- 0017 Lägenhetsnamn: Lövä Kronoskog
 Ägare: Uudenmaan virkistysalueyhdistys/ H
 Adress: Aleksanterinkatu 48 A
 00100 Helsinki

Tidigare uppgifter

Objekt nr. 19 i M. Hiekkans rapport över inventeringen av Alkos strandplaneområde 1976.

Inventering 1998

Datum då objektet lokaliserades: 02. 07. 1998
 Fynd: Saknas
 Kartblad: Bilaga 31, utskrift av digital karta, Tekniska verket, Ekenäs. Skala 1:10000.
 Negativ: -
 Diapositiv: -

Beskrivning av lokalen

I samband med granskningen av objekt 156, granskades även enstensättning M. Hiekkanen lokaliserat N om denna. Enligt hans rapport är det enstensättning vars form är triangulär och den är belägen i N delen av Lövä. Platsen ligger S om Kojuddsviken. Han tillägger att stensättningen är i sin mest SW del omgiven av bergssluttningar på tre sidor. Dess mått skulle vara NW- SE = 4, 5 m (detta skulle vara den längsta sidan) och de två andra sidorna skulle vara ca 3 m. Triangelns hörn är avrundade och hela stensättningens höjd är 0, 30- 0, 40 m.

Vid granskning av platsen kunde ingen stensättning observeras. På den angivna platsen fanns en, av gräs kraftigt övervuxen, möjlig stenformation. Den var svår att avgränsa och även dess form var svår att avgöra. Undertecknad skulle inte anse detta som en fornlämning utan en formation uppkommen under påverkan av naturliga processer. Den var dock ytterst kraftigt övervuxen.

Förhållanden för observationer var goda.

158. Ekenäs, Båsa, Maren 1

Fornlämningstyp: Stensättning? *= RÖSET OCH RÖSET LÄGGENHET*
 Antal: 1 st
 Datering: Järnålder?
 Klass: II
 Grundkarta: 2014 10 BARÖSUND
 Koordinater: X= 6652 28 Y= 2490 07 Z> 15 m

Lägenhet

Registerby: Båsa
 LR beteckning: 835- 443- 0003- 0032 Lägenhetsnamn: Jofs
 Ägare: TT Tieto oy (Tieto corporation oy)
 Adress: PL 403
 02101 Espoo

Tidigare uppgifter

Granskningsrapport av Jukka Moisanen, Museiverket, daterad till 19. 09. 1991

Inventering 1998

Datum då objektet lokaliserades: 23. 10. 1998
 Fynd: Saknas
 Kartblad: Bilaga 32, utskrift av digital karta, Tekniska verket, Ekenäs. Skala 1:10000.
 Negativ: -
 Diapositiv: -

Beskrivning av lokalen

Enligt en rapport gjord av Jukka Moisanen, finns det på högsta punkten av ett berg ett röse. Det var enligt honom kraftigt övervuxet och dess storlek skulle vara 18 x 3 m, med en längdaxel som löper i NW- SE riktning. Röset skulle enligt rapporten finnas ca 50 m S om en skogsbilväg, som gick N om berget.

Röset lokaliserades på den angivna platsen, som ligger ca 100 WNW om en gammal åker som på kartan är benämnd Maren. I området växer blandskog och bottenvegetationen domineras av mossa. Röset skulle av undertecknad hellre kallas stensättning. Stensättningen löper över två låga höjder och en svacka emellan dem. Det var vid granskningsögonblicket mycket kraftigt övervuxet. I detta skede kan det anses som en möjlig stensättning och dess karaktär samt datering, kunde inte med säkerhet bestämmas.

Förhållande för observationer var goda.

159. Ekenäs, Båsa, Maren 2

se P 256, 257 och 258

Fornlämningstyp: Odlingsrösen?+ stenvall
 Antal: 2+ 1 st
 Datering: Historisk tid?
 Klass: III
 Grundkarta: 2014 10 BARÖSUND
 Koordinater: X= 6652 26 Y= 2490 12 Z= 5- 10 m

Lägenhet

Registerby: Båsa
 LR beteckning: 835- 443- 0003- 0032 Lägenhetsnamn: Jofs
 Ägare: TT Tieto oy (Tieto corporation oy)
 Adress: PL 403
 02101 Espoo

Tidigare uppgifter

Inga tidigare uppgifter finns.

Inventering 1998

Datum då objektet lokaliserades: 23. 10. 1998
 Fynd: Saknas
 Kartblad: Bilaga 32, utskrift av digital karta, Tekniska verket, Ekenäs. Skala 1:10000.
 Negativ: -
 Diapositiv: -

Beskrivning av lokalen

Vid inventering i området påträffades strax WNW om en gammal åker, på kartan benämnd Maren, två rösen och en stenvall. Rösena är av mer strukturlös karaktär och består av rätt stora stenar. De är belägna strax E om samma berg var objekt nr. 158 finns. De är belägna i basen av en udde som skjuter ut i åkern, d.v.s. mot SE. Två rösen, båda rätt stora, kunde urskiljas (längd ca 27 m). På E sidan om dem går en bågformad stenvall delvis upp i branten, belägen i samma riktning.

Möjligtvis kan rösen vara ett resultat av åkerröjning eller dikning.

Förhållanden för observationer försvårades p.g.a. mörker.

160. Ekenäs, Båsa, Båtdrag 2

Fornlämningstyp: Röse
 Antal: 1 st
 Datering: Järnålder?
 Klass: II/ III
 Grundkarta: 2014 10 Barösund
 Koordinater: X= 6651 56 Y= 2490 24 Z= 10 m

Lägenhet

Registerby: Båsa
 LR beteckning: 835- 443- 0003- 0032 Lägenhetsnamn: Jofs
 Ägare: TT Tieto oy (Tieto corporation oy)
 Adress: PL 403
 02101 Espoo

Tidigare uppgifter

Granskningsrapport av Jukka Moisanen, Museiverket, daterad till 19. 09. 1992

Inventering 1998

Datum då objektet lokaliserades: -
 Fynd: Saknas
 Kartblad: Bilaga 32, utskrift av digital karta, Tekniska verket, Ekenäs. Skala 1:10000.
 Negativ: -
 Diapositiv: -

Beskrivning av lokalen

Enligt rapport av Jukka Moisanen, lokaliserade han E om Båtdragsviken och nära VTTK:s bastu ett lågt, förstört röse. Dess mått skulle enligt honom vara 3, 5 x 4 m och konstruerat av rätt stora stenar. Enligt rapporten är det övervuxet av mossa På platsen var berget i dager. Moisanen karaktäriserar det som en möjlig fornlämning.

Lokalen granskades inte i samband med inventeringen 1998.

5. Negativförteckning






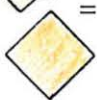
Negativ nr.	Lokal nr.	Bildförklaring
F:112787	Lokal 49	Stenkonstruktion a, i bakgrunden Tvärminne storfjärd. Från E.
F:112788	Lokal 49	Stenkonstruktion b. Från W.
F:112789	Lokal 55	I förgrunden röset, i bakgrunden en modern linjetavla. Från E.
F:112790	Lokal 55	Exempel på den goda utsikten från platsen. Från NW.
F:112791	Lokal 60	Röse a, med en nischliknande formationen. Från W.
F:112792	Lokal 58	Stenkonstruktion a. Från E.
F:112793	Lokal 58	Stenkonstruktion b. Från SW.
F:112794	Lokal 56	I förgrunden röset och i bakgrunden boningshuset. Från NW.
F:112795	Lokal 56.	Från S.
F:112796	Lokal 65	I förgrunden stenkonstruktion a och i bakgrunden stenkonstruktion b. Från SSE
F:112797	Lokal 65	Stenkonstruktion b. Från E.
F:112798	Lokal 65	Stenkonstruktion c. Från NE.
F:112799	Lokal 65	Översiktsbild. Till vänster stenkonstruktion a, i mitten b och till höger c. Från NE.
F:112800	Lokal 66	Översiktsbild med sikt över öppet hav i bakgrunden. Från E.
F:112801	Lokal 68	Översiktsbild. Från SW.
F:112802	Lokal 67	Det kraftigt invuxna röset. Från NE.
F:112803	Lokal 67	I mitten av röset kan hällen observeras. Från SW.
F:112804	Lokal 70	Stenkonstruktion b belägen under en bergvägg. Från W.
F:112805	Lokal 70	Grop, a, som urskiljer sig tydligt i mitten. Från S.
F:112806	Lokal 71	Befästningsverk på S sidan av Vrakholmen. Från S.
F:112807	Lokal 69	Recent, men med traditionell korsformig grundplan konstruerad labyrint. Från S.
F:112808	Lokal 76	Panoramabild, vänster. I bilden röse a till höger och röse b till höger. Från NW.
F:112809	Lokal 76	Panoramabild, höger. I bilden röse a i högra kanten och röse b i mitten. Från N.
F:112810	Lokal 76	Röse a. Från SW.
F:112811	Lokal 76	Röse b. Från N.
F:112812	Lokal 76	Röse f. Från SW.
F:112813	Lokal 76	Röse g. Från NNW.
F:112814	Lokal 76	Röse g. Från NNW.
F:112815	Lokal 76	Röse c. Från SW.
F:112816	Lokal 76	Panoramabild, vänster, över lokalen. Bilden är tagen från motsatta sidan av den gamla åkern/viken. Från S.
F:112817	Lokal 76	Panoramabild, mitten, över lokalen. Bilden är tagen från motsatta sidan av den gamla åkern/viken. Från S.
F:112818	Lokal 76	Panoramabild, höger, över lokalen. Bilden är tagen från motsatta sidan av den gamla åkern/viken. Från S.
F:112819	Lokal 76	Panoramabild, vänster. Mynningen till den gamla viken i Lökholmens NW del. Från N.
F:112820	Lokal 76	Panoramabild, höger. Mynningen till den gamla viken i Lökholmens NW del. Från N.
F:112821	Lokal 86	Översiktsbild. Röse a i förgrunden och röse b i bakgrunden. Från NE.
F:112822	Lokal 86	Röse c i förgrunden. Från NW.
F:112823	Lokal 86	Till vänster röse b och till höger röse a. Från S.
F:112824	Lokal 123	Det osäkra röset från N.
F:112825	Lokal 75	Röset beläget på högsta punkten. Från NW.

Negativ nr.	Lokal nr.	Bildförklaring
F:112826	Lokal 87	Stenformation som blivit omrörd? Från N
F:112827	Lokal 87	Stenformation som blivit omrörd? Från N.
F:112828	Lokal 84	Stenugn belägen intill en bergvägg. Från ENE.
F:112829	Lokal 85	Röse från historisk tid. Från E.
F:112830	Lokal 96	Gravröse. Från ESE.
F:112831	Lokal 96	Gravröse. Från W.
F:112832	Lokal 93	Möjligt gravröse, i bilden kan förstörelsen av röset observeras. Från NNE
F:112833	Lokal 93	Möjligt gravröse, i bilden den högsta delen, belägen mot stranden. Från ESE.
F:112834	Lokal 92	Tomtninglik stenkonstruktion. Från SW.
F:112835	Lokal 92	Tomtninglik stenkonstruktion. Från NE.
F:112836	Lokal 91	Stenkonstruktionens SSE ände. Från SE.
F:112837	Lokal 91	Stenkonstruktionens NNW ände. Från NW.
F:112838	Lokal 91	Grop bredvid stenkonstruktionens NNW ände. Från SSW.
F:112839	Lokal 79	Översiktsbild av ett sjömärke på Jämholmens SW spets. Från SSE.
F:112840	Lokal 88	Röse på Halsholmen. Från E.
F:112841	Lokal 103	Munckens sten med inristningen CM 1896 inristat, mitt på bilden. Från S.
F:112842	Lokal 103	Munckens sten till vänster, i mitten bergvägg med flera vittrade ristningar. Från SW.
F:112843	Lokal 104	Det mest östra gruvschaktet av ett led på totalt 7 st. Från E.
F:112844	Lokal 82	Möjliga odlingsrösen på Getskär. Från ESE.
F:112845	Lokal 82	Möjliga odlingsrösen på Getskär. Från SW.
F:112846	Lokal 116	Stenugn på Bockholmen. Från NW.
F:112847	Lokal 116	Stenugn på Bockholmen. Från SE.
F:112848	Lokal 111	Delvis förstört röse? Från N.
F:112849	Lokal 111	Delvis förstört röse, i förgrunden sten från röset? Från NE.
F:112850	Lokal 111	Översiktsbild. Delvis förstört röse? Från W.
F:112851	Lokal 112	Möjligt sjömärke. Från N.
F:112852	Lokal 124	Panoramabild, vänster, över den möjliga boplatsen på Busö. Från S.
F:112853	Lokal 124	Panoramabild, mitten, över den möjliga boplatsen på Busö. Från S.
F:112854	Lokal 124	Panoramabild, höger, över den möjliga boplatsen på Busö. Från S.
F:112855	Lokal 118	Osäker stenugn. Från SW.
F:112856	Lokal 120	Osäkert röse, a. Från SW.
F:112857	Lokal 119	Gravröse på Moderholmen. Från W.
F:112858	Lokal 130	Gravröse på Träskön. Från S.
F:112859	Lokal 107	Husgrund, a, på Långören. Från NE.
F:112860	Lokal 129	Tomtning på Granskär, i nedre kanten den mer osäkra stenvallen. Från N.
F:112861	Lokal 129	Tomtning på Granskär, bild uppifrån.
F:112862	Lokal 130	Gravröse på Träskön, trädstam har fallit över det. Från N.
F:112863	Lokal 132	Viborgs sten. Från S.
F:112864	Lokal 144	Stenåker, anmäld som röse, på Växär. Från N.
F:112865	Lokal 134	Röse på Högberget. Från NW.
F:112866	Lokal 81	Möjligt gravröse i Hurskursnäs by. Från NW.
F:112867	Lokal 81	Översiktsbild av det möjliga gravröset. Från S.
F:112868	Lokal 81	Stenformation strax N om det möjliga gravröset. Från SE.
F:112869	Lokal 154	Möjlig fiskebastu på Sjalön. Från NNE.
F:112870	Lokal 135	Stenformation på Gråmansberget. Från SW.
F:112871	Lokal 135	Stenformation på Gråmansberget. Från E.

Negativ nr.	Lokal nr.	Bildförklaring
F:112872	Lokal 128	Gravröse i SE delen av Busö. Från W.
F:112873	Lokal 151	Kraftigt förstört gravröse på Bylandet, till vänster kan den stora mängden sten under branten observeras. Från N.
F:112874	Lokal 151	Kraftigt förstört röse på Bylandet, endast bottenstenarna återstår. Från NW.
F:112875	Lokal 152	Gravröse a, det större röset. Från S.
F:112876	Lokal 152	Gravröse b. Från S.
F:112877	Lokal 140	Röse av kantiga stenar NW om Långö sund. Från NNW.
F:112878	Lokal 156	Möjlig stensättning på Timmerbacksberget. Från NW.
F:112879	Lokal 102	Tomtning på Hamngadden. Från S.

Dia nr.	Lokal nr.	Bildbeskrivning
41285	Lokal 135	Stenformation på Gråmansberget. Från SW.
41286	Lokal 150	Tomtninglik husgrund på Furuskär. Från E.
41287	Lokal 151	Översiktsbild av det förstörda gravröset på Bylandet. Nedanom branten sten från röset. Från N.
41288	Lokal 152	Översiktsbild av gravröse a, på Bylandet, bilden tagen från lokal 151. Från W.
41289	Lokal 152	Gravröse a, på Bylandet. Från S.
41290	Lokal 156	Möjlig stensättning på Timmerbacksberget. Från W.

7. Teckenförklaring

-  = Lokal daterad till förhistorisk tid
-  = Lokal daterad till historisk tid
-  = Lokal daterad till andra världskriget (1940-1941)
-  = Lokal daterad till möjlig förhistorisk tid
-  = Lokal daterad till möjlig historisk tid
-  = Odaterad lokal

49. Ekenäs. Hermansö, Brännberget.

a) X= 6641 42 Y= 2460 34 Z= 10 m

b) X= 6641 42 Y= 2460 37 Z= 15 m



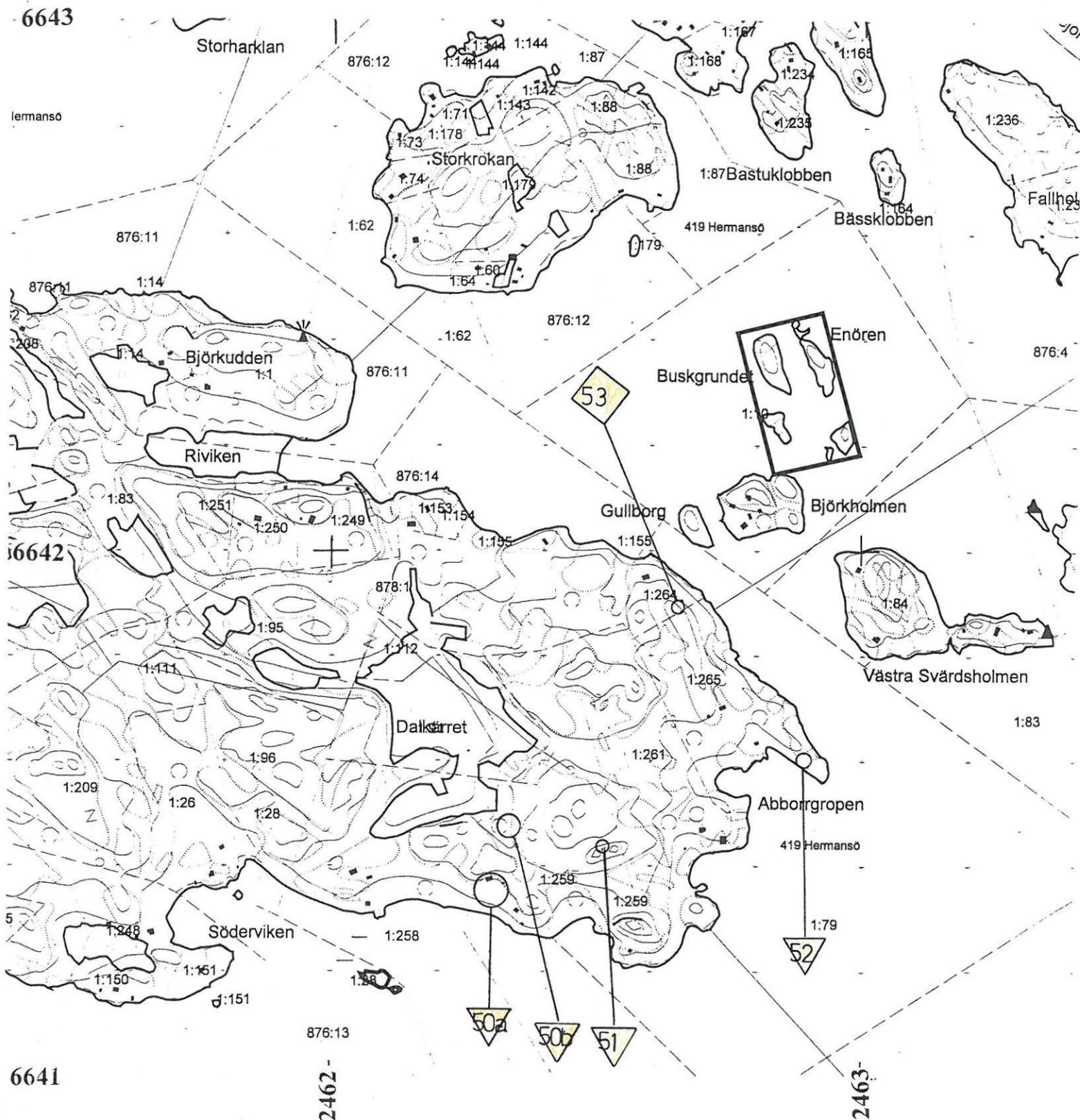
Delinventering av Ekenäs södra och inventering av Ekenäs östra skärgård 1998, Henrik Jansson. Museiverket.

50. Ekenäs, Hermansö, Dalkärret S.
 a) X= 6641 45 Y= 2462 34 Z= 10- 15 m
 b) X= 6641 37 Y= 2462 27 Z= 5- 10 m

53. Ekenäs, Hermansö, Dalkärret NE.
 X= 6641 92 Y= 2462 64 Z= 15 m

51. Ekenäs, Hermansö, Dalkärret SE.
 X= 6641 46 Y= 2462 50 Z= 20- 25

52. Ekenäs, Hermansö, Abborgropen N.
 X= 6641 66 Y= 2462 85 Z= < 5 m



Delinventering av Ekenäs södra och inventering av Ekenäs östra skärgård 1998, Henrik Jansson. Museiverket.

54. Ekenäs, Hermansö, Koö 1.

X= 6639 01 Y= 2461 44 Z= 5- 25 m (mittpunkt)

55. Ekenäs, Hermansö, Koö 2.

X= 6639 06 Y= 2461 02 Z= ca 20 m



56. Ekenäs, Hästö, Hasselholmen 1.
X= 6638 59 Y= 2464 11 Z= 10- 15 m

61. Ekenäs, Hästö, Grisslan 1.
X= 6637 99 Y= 2463 18 Z= 15- 20 m

67. Ekenäs, Hästö, Storvaltern 3.
X= 6637 27 Y= 2462 69 Z= 10- 15 m

57. Ekenäs, Hästö, Hasselholmen 2.
X= 6638 59 Y= 2464 18 Z= 5- 10 m

62. Ekenäs, Hästö, Grisslan 2.
X= 6637 88 Y= 2463 24 Z= 5- 10 m

68. Ekenäs, Hästö, Storvaltern 4.
X= 6637 36 Y= 2462 85 Z= cz 7, 5 m

58. Ekenäs, Hästö, Hästö 1.
a) X= 6638 53 Y= 2463 54 Z= ca 5 m
b) X= 6638 54 Y= 2463 67 Z= ca 5 m

63. Ekenäs, Hästö, Grisslan 3.
X= 6637 92 Y= 2463 31 Z= ca 5 m

69. Ekenäs, Hästö, Vrakholmen 1.
X= 6637 19 Y= 2463 73 Z= ca 5 m

59. Ekenäs, Hästö, Hästö 2.
a) X= 6638 22 Y= 2463 62 Z= 10- 17, 5 m
b) X= 6638 17 Y= 2463 57 Z= 10- 17, 5 m

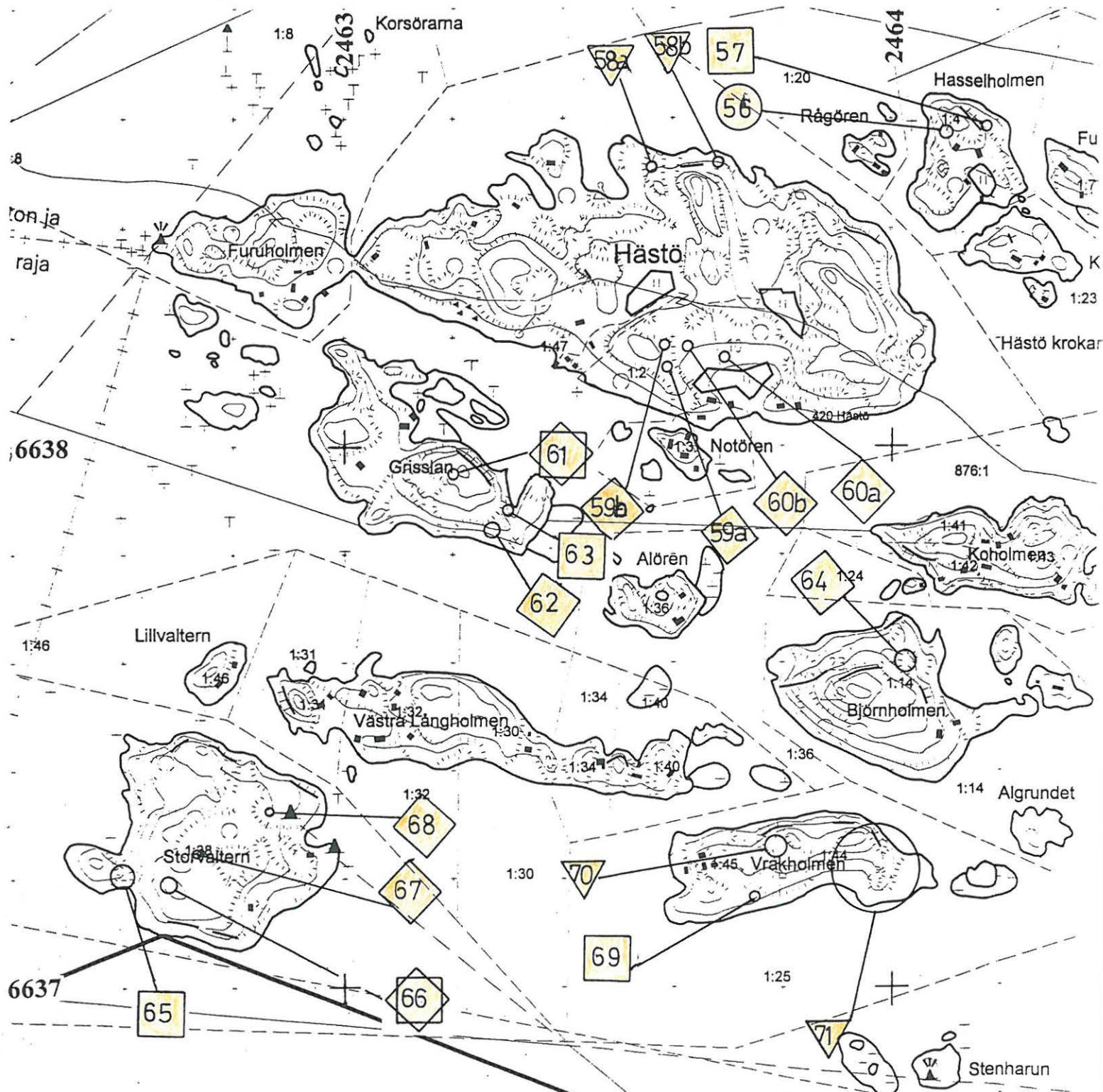
64. Ekenäs, Hästö, Björnholmen.
X= 6637 59 Y= 2464 03 Z= 10- 15 m

70. Ekenäs, Hästö, Vrakholmen 2.
a) X= 6637 29 Y= 2463 77 Z= 10-12,5m
b) X= 6637 28 Y= 2463 81 Z= 10-12,5m

60. Ekenäs, Hästö, Hästö 3.
a) X= 6638 16 Y= 2463 70 Z= 5- 10 m
b) X= 6638 21 Y= 2463 62 Z= ca 10 m

65. Ekenäs, Hästö, Storvaltern 1.
X= 6637 24 Y= 2462 56 Z≤ 5 m

71. Ekenäs, Hästö, Vrakholmen 3.
X= 6637 21 Y= 2463 92 Z= 5- 10 m



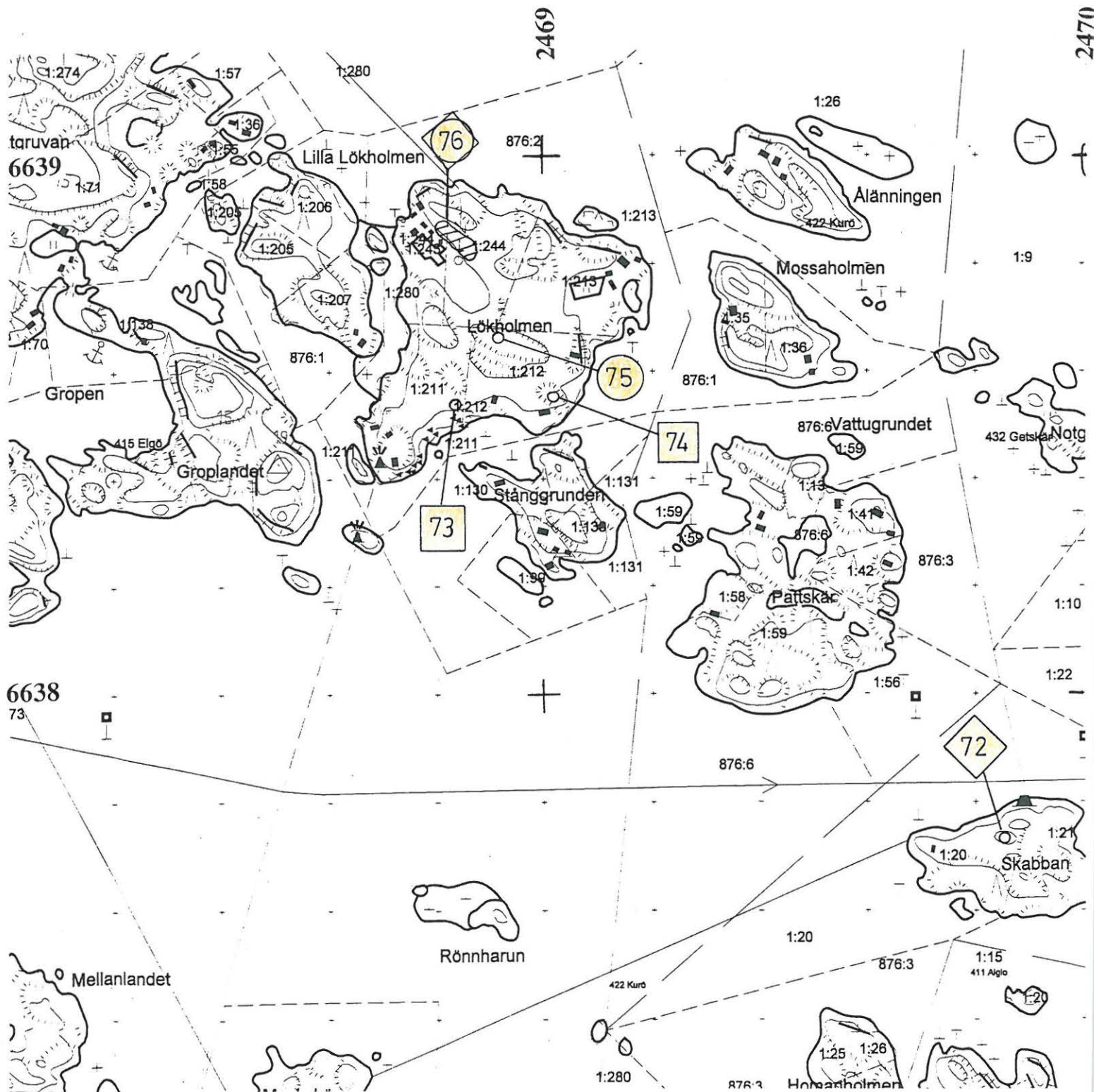
72. Ekenäs, Getskär, Skabban.
X= 6637 76 Y= 2469 83 Z> 10 m

75. Ekenäs, Älgö, Lökholmen 3.
X= 6638 70 Y= 2468 89 Z> 10 m

73. Ekenäs, Älgö, Lökholmen 1.
X= 6638 56 Y= 2468 80 Z= 2, 5- 5 m

76. Ekenäs, Älgö, Lökholmen 4.
X= 6638 92 Y= 2468 79 Z= 5- 10 m

74. Ekenäs, Älgö, Lökholmen 2.
X= 6638 58 Y= 2469 00 Z= 5 m



Delinventering av Ekenäs södra och inventering av Ekenäs östra skärgård 1998, Henrik Jansson. Museiverket.

77. Ekenäs, Älgö, Algrundet.

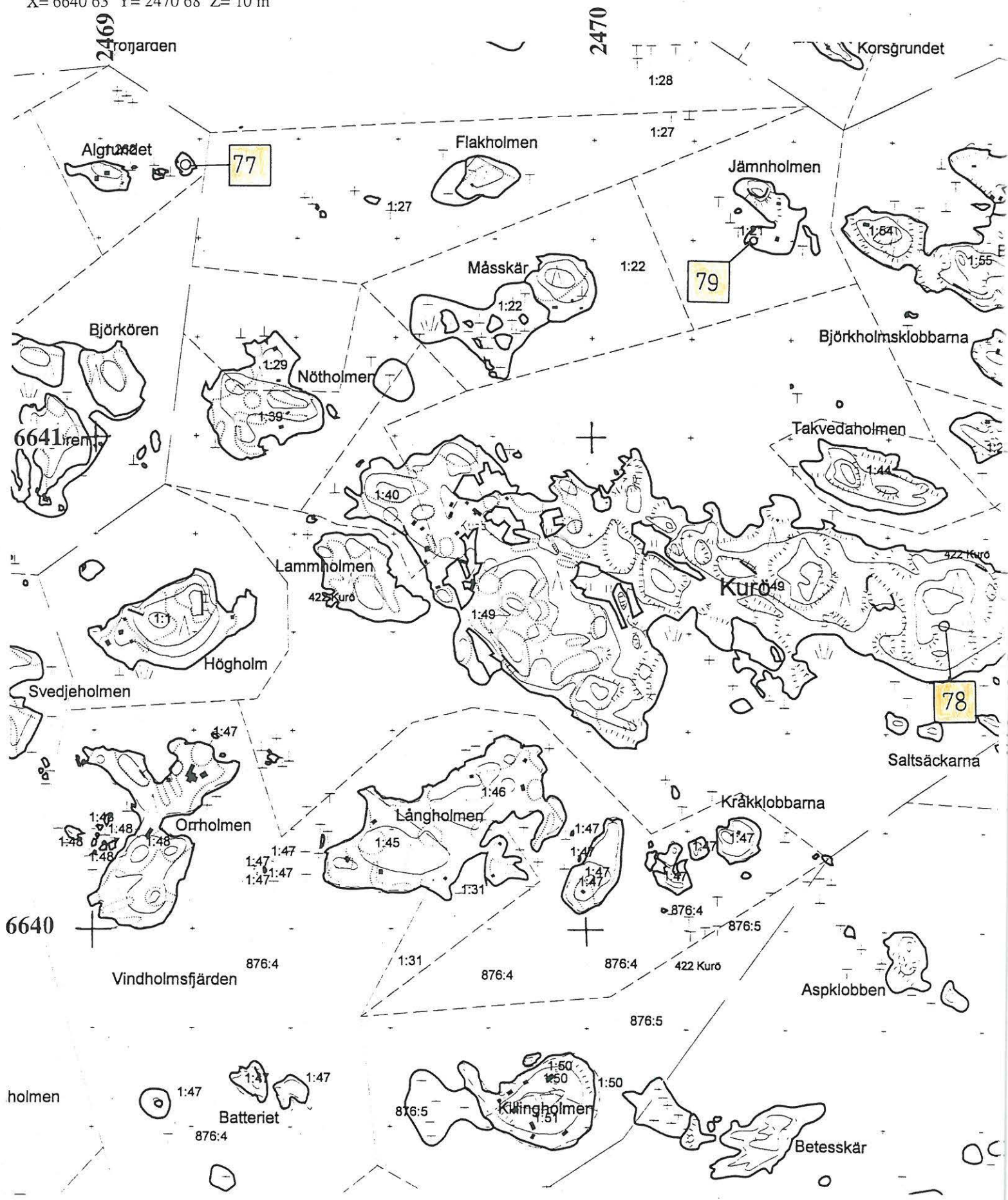
X= 6641 58 Z= 2469 15 Z< 5 m

79. Ekenäs, Kurö, Jämholmen

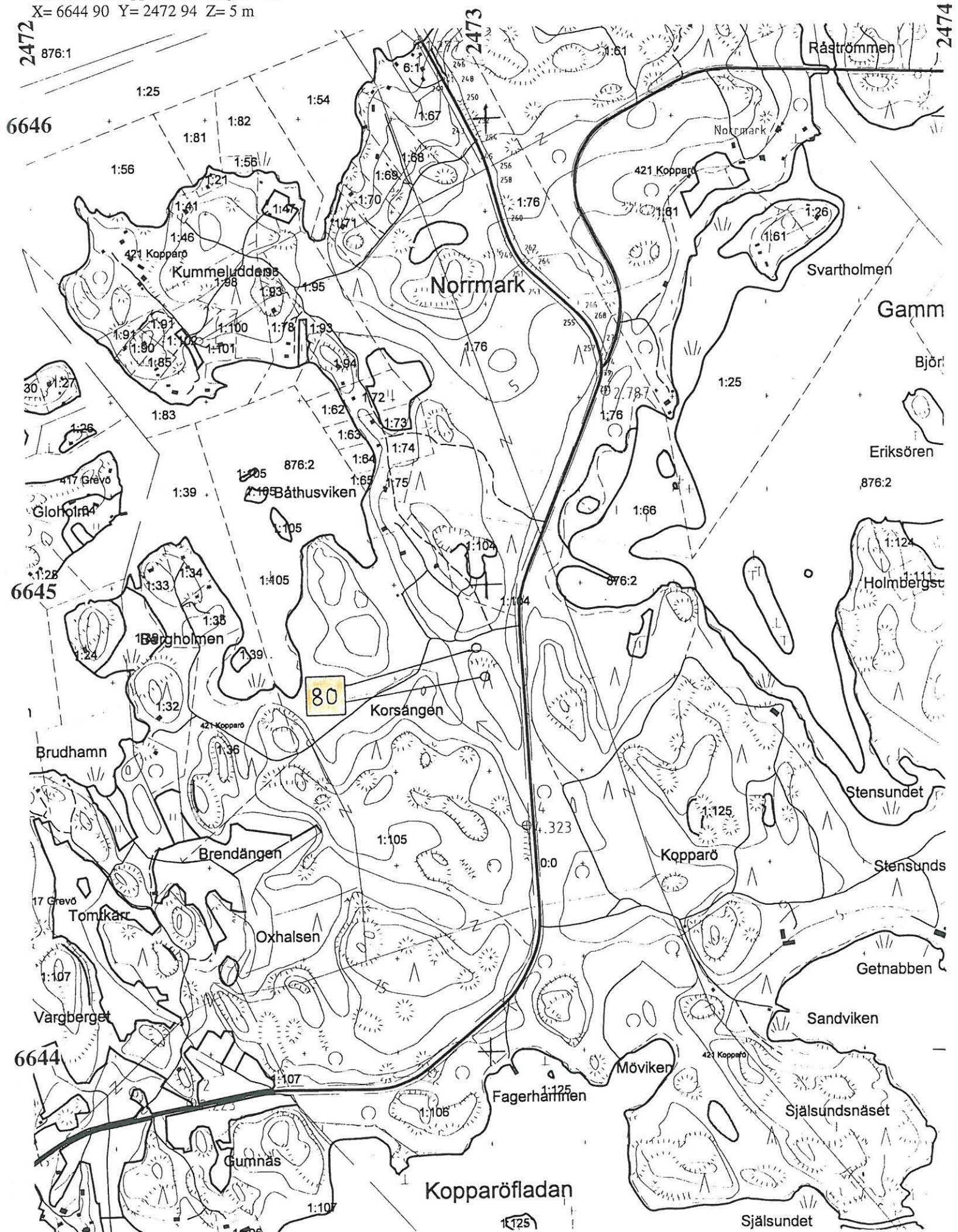
X= 6641 43 Y= 2470 30 Z< 5 m

78. Ekenäs, Kurö, Kurö.

X= 6640 63 Y= 2470 68 Z= 10 m

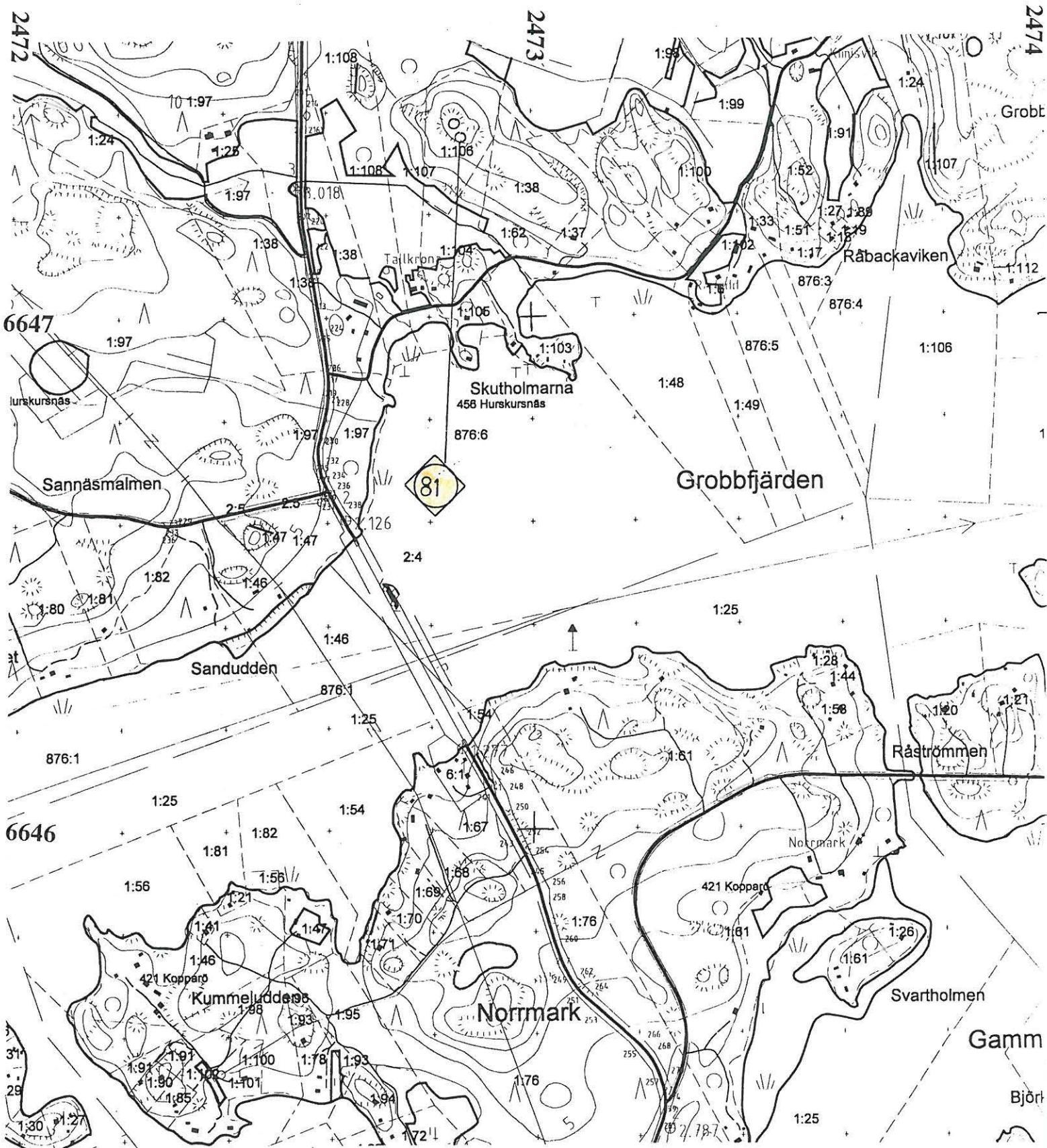


80. Ekenäs, Kopparö, Korsängen NE.
X= 6644 90 Y= 2472 94 Z= 5 m

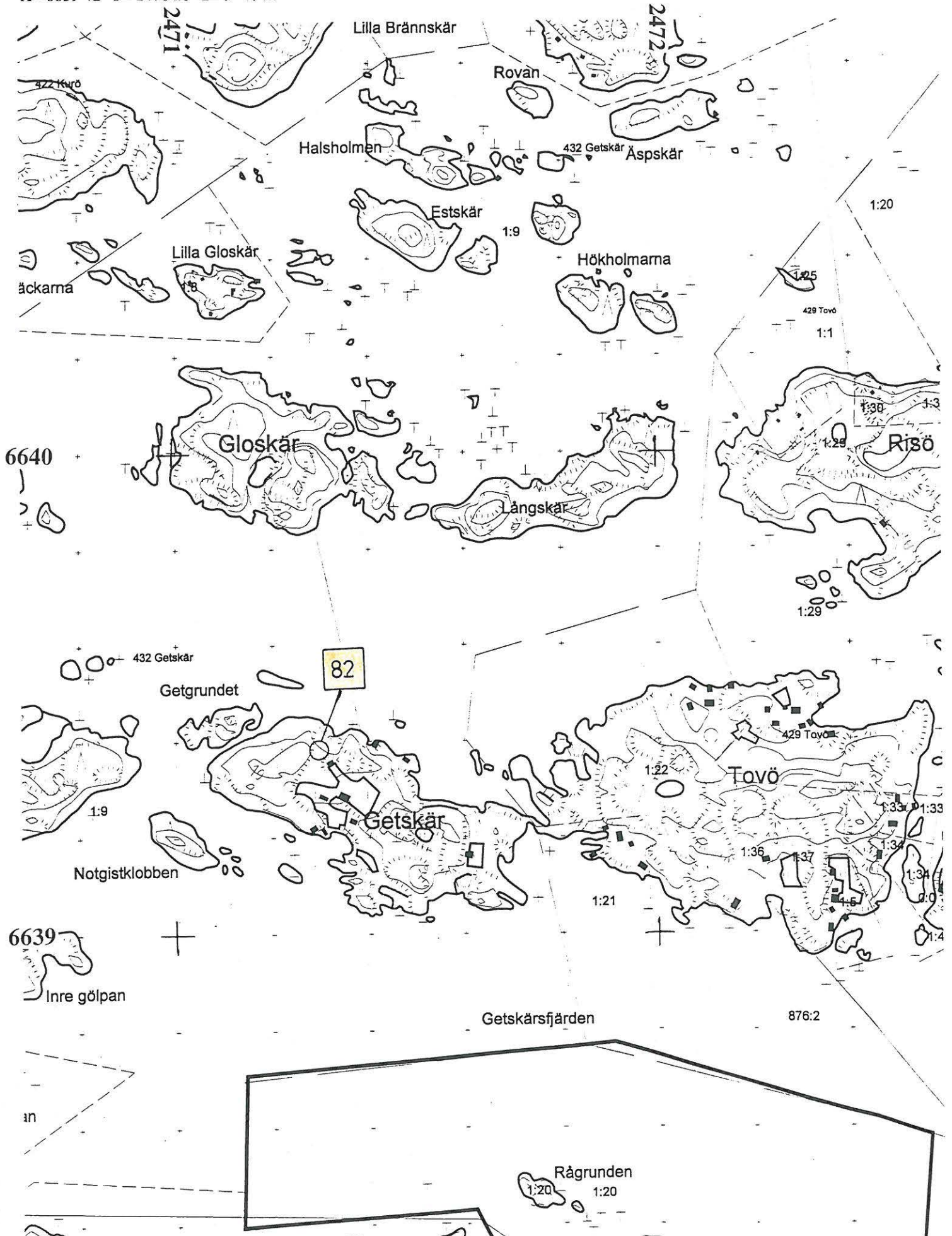


81. Ekenäs, Hurskursnäs, Söderäng.

X= 6647 41 Y= 2472 83 Z≥ 20 m



82. Ekenäs, Getskär, Getskär.
X= 6639 42 Y= 2471 28 Z= 5- 10 m



Delinventering av Ekenäs södra och inventering av Ekenäs östra skärgård 1998, Henrik Jansson. Museiverket.

91. Ekenäs, Getskär, Julö 1 (Lill- gälön)
X= 6637 95 Y= 2470 54 Z= ca 3.60- 10 m

92. Ekenäs, Getskär, Julö 2
X= 6637 96 Y= 2470 47 Z= 5 m

93. Ekenäs, Getskär, Julö 3
X= 6637 90 Y= 2470 35 Z= 10 m

94. Ekenäs, Alglo, Brännskär
X= 6637 65 Y= 2470 90 Z≥ 12,5 m

95. Ekenäs, Alglo, Östra Korsholmen
a)X= 6637 21 Y= 2470 26 Z≥ 10 m
b)X= 6637 13 Y= 2470 27 Z= 5 m

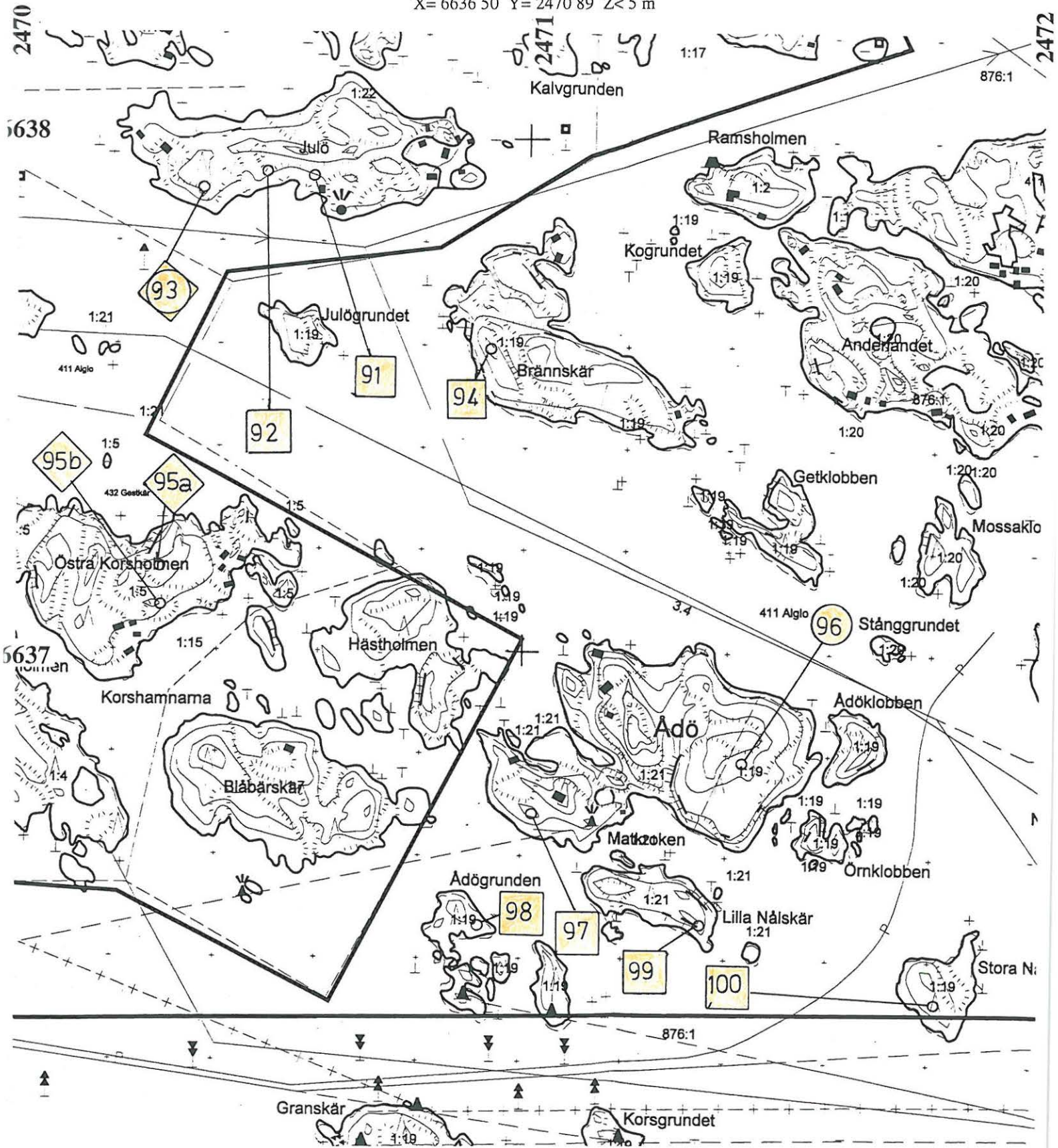
96. Ekenäs, Alglo, Ådö 1
X= 6636 80 Y= 2471 40 Z= 15- 17,5 m

97. Ekenäs, Alglo, Ådö 2
X= 6636 71 Y= 2471 01 Z= 5- 10 m

98. Ekenäs, Alglo, Ådögrundet
X= 6636 50 Y= 2470 89 Z< 5 m

99. Ekenäs, Alglo, Lilla Nålskär
X= 6636 51 Y= 2471 32 Z= 10 m

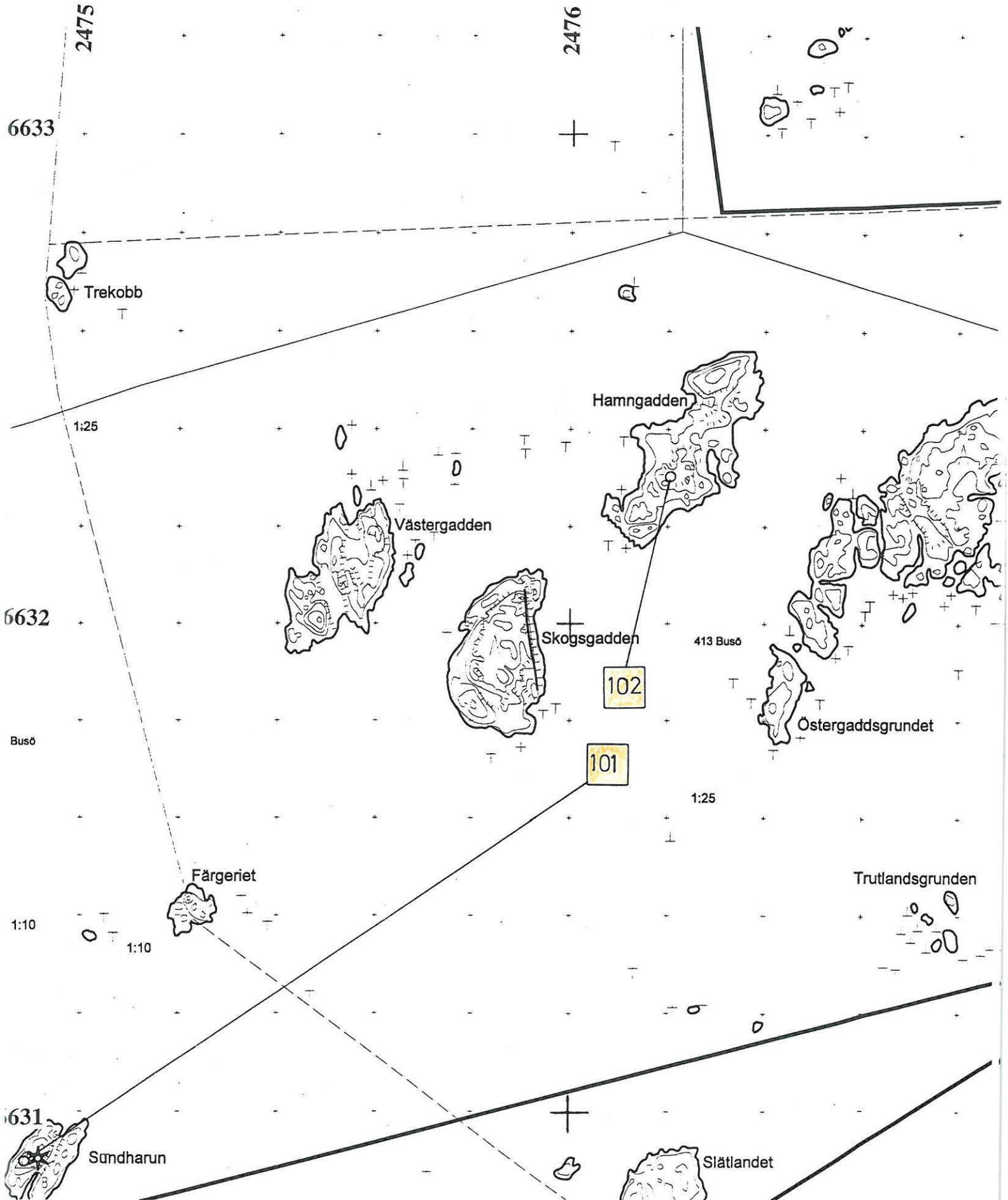
100. Ekenäs, Alglo, Stora Nålskär
X= 6636 34 Y= 2471 80 Z= 5- 10 m



Delinventering av Ekenäs södra och inventering av Ekenäs östra skärgård 1998, Henrik Jansson. Museiverket.

101. Ekenäs, Busö, Sundharun
X= 6630 94 Y= 2474 89 Z= 5- 10 m

102. Ekenäs, Busö, Hamngadden
X= 6632 34 Y= 2476 17 Z= 5- 10 m



Delinventering av Ekenäs södra och inventering av Ekenäs östra skärgård 1998, Henrik Jansson. Museiverket.

103. Ekenäs, Busö, Munckens sten
X= 6634 25 Y= 2476 34 Z= 5 m

104. Ekenäs, Busö, Jussarö 1
X= 6635 37 Y= 2476 58 Z= 5- 12,5 m

105. Ekenäs, Busö, Jussarö 2
X= 6635 52 Y= 2476 45 Z= 5- 10 m

106. Ekenäs, Busö, Lilla Jussarö

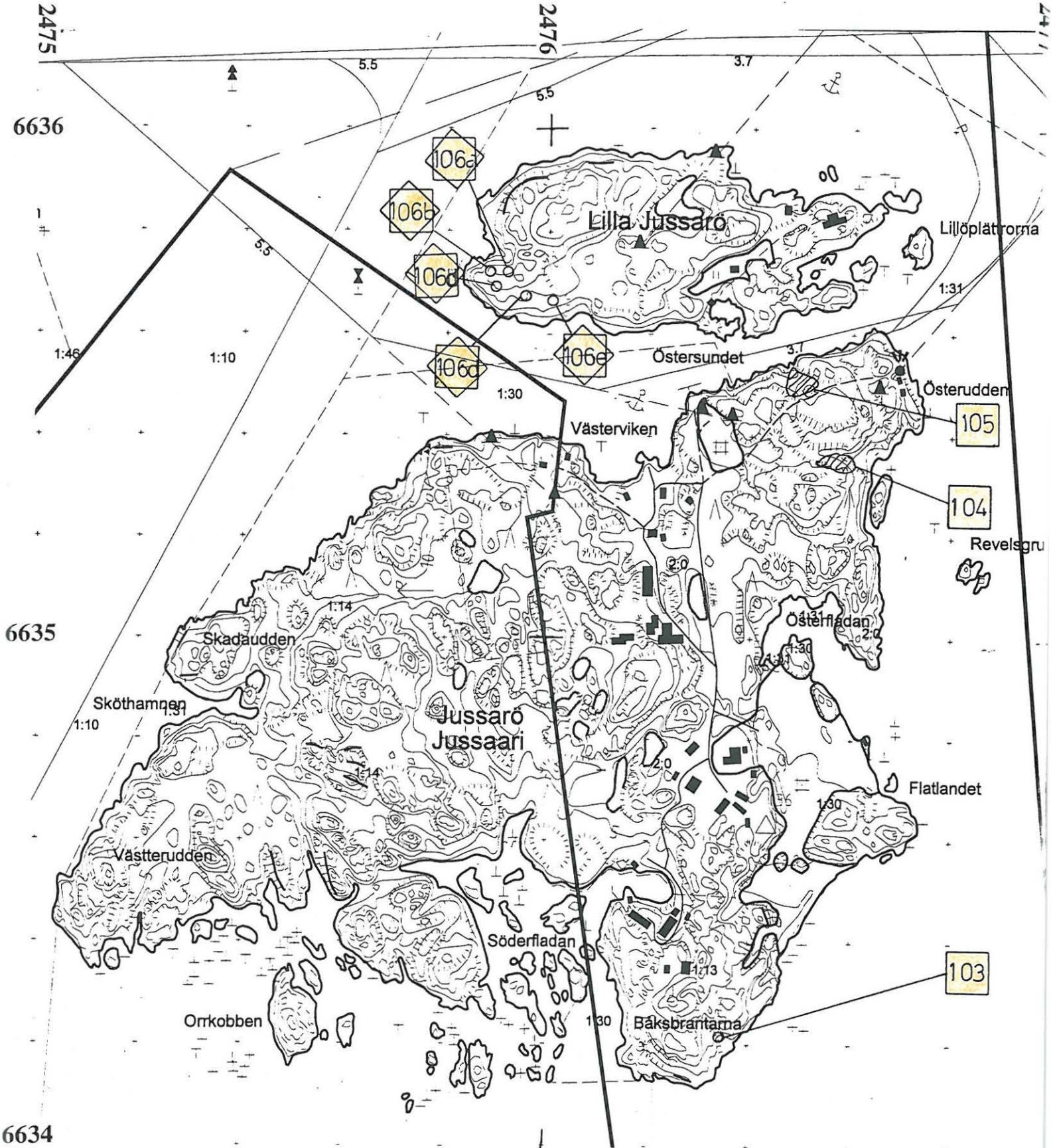
a)X= 6635 74 Y= 2475 90 Z= 10 m

b)X= 6635 75 Y= 2475 86 Z= 10 m

c)X= 6635 72 Y= 2475 87 Z= 10 m

d)X= 6635 71 Y= 2475 93 Z= 7,5 m

e)X= 6635 71 Y= 2475 98 Z= 5- 7,5 m



107. Ekenäs, Espingskär, Långören

- a) X= 6637 85 Y= 2475 67 Z= 2,5- 5 m
- b) X= 6637 75 Y= 2475 81 Z= 5- 10 m
- c) X= 6637 87 Y= 2475 82 Z= 2,5- 5 m
- d) X= 6637 85 Y= 2476 13 Z= 5- 10 m

109. Ekenäs, Espingskär, Klobban

- X= 6638 73 Y= 2475 16 Z≥ 15 m

112. Ekenäs, Espingskär, Kalvholmen 2

- X= 6639 67 Y= 2474 64 Z= 5 m

110. Ekenäs, Espingskär, Espingskär

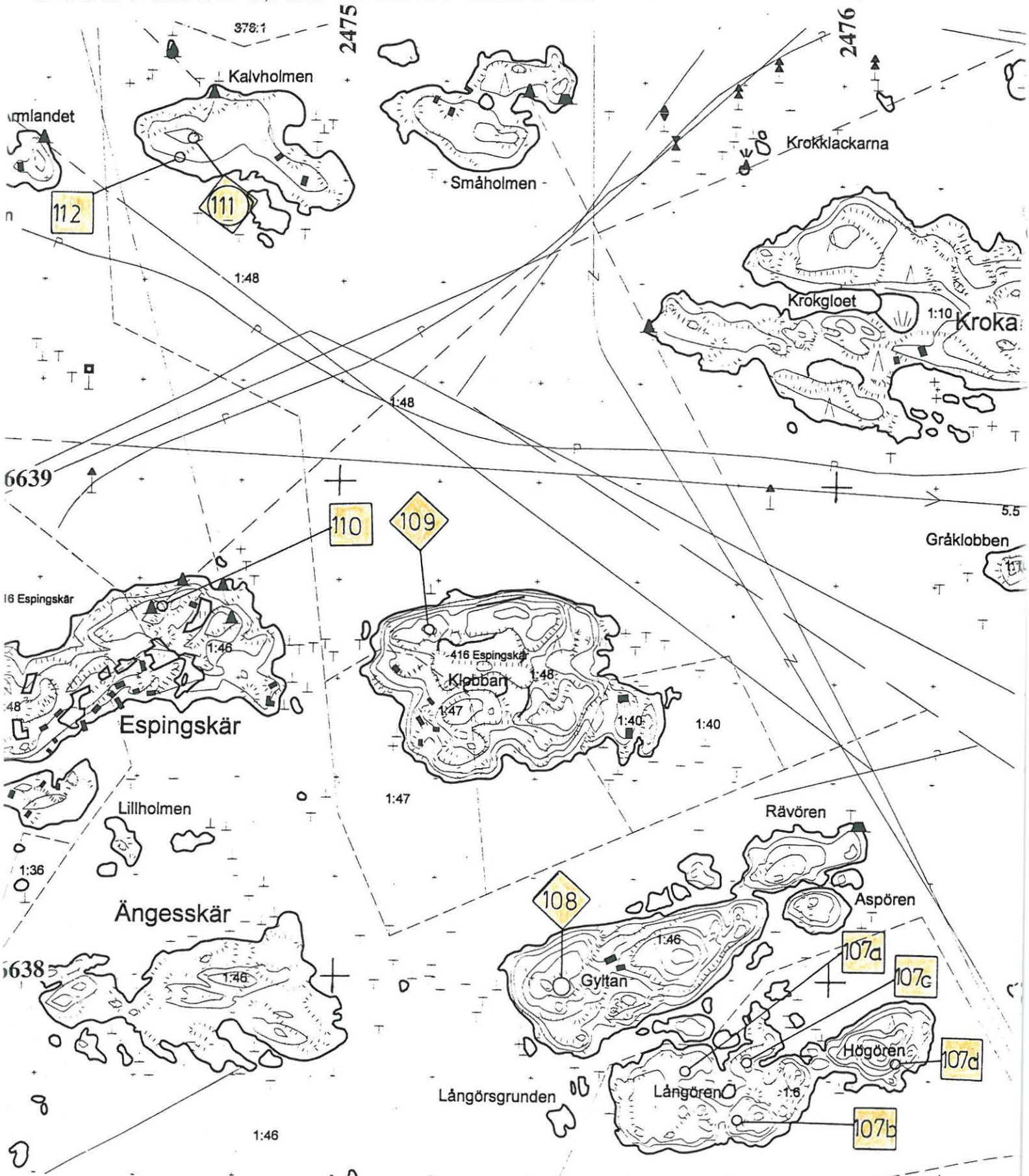
- X= 6638 77 Y= 2474 62 Z= 7,5- 10 m

108. Ekenäs, Espingskär, Gyltan

- X= 6638 02 Y= 2475 43 Z= 12,5- 15 m

111. Ekenäs, Espingskär, Kalvholmen I

- X= 6639 70 Y= 2474 67 Z= 10 m

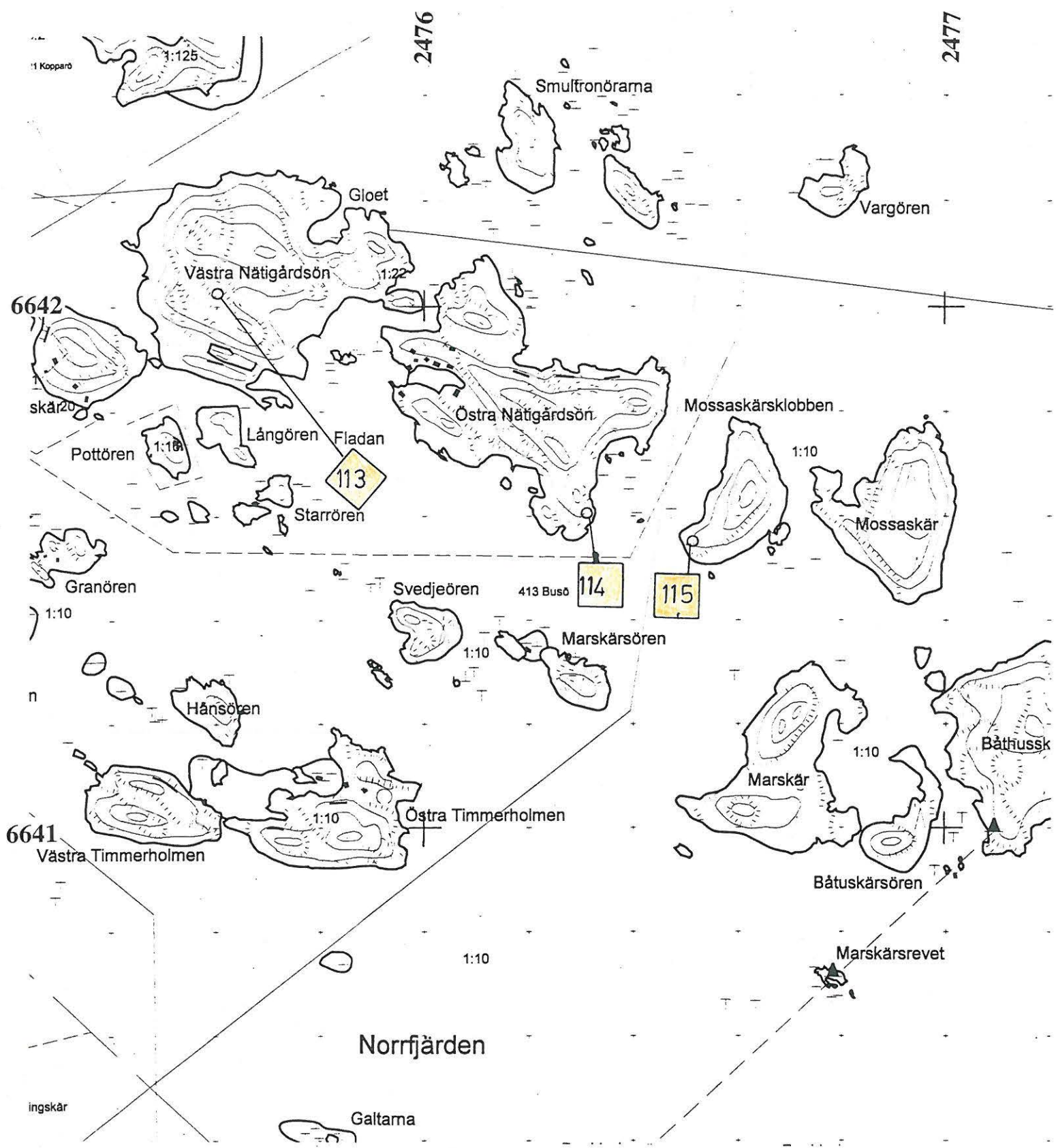


Delinventering av Ekenäs södra och inventering av Ekenäs östra skärgård 1998, Henrik Jansson. Museiverket.

113. Ekenäs, Busö, Västra Nätigårdsön
X= 6642 04 Y= 2475 58 Z= 10- 15 m

115. Ekenäs, Busö, Mosskärsklobben
X= 6641 58 Y= 2476 25 Z= 5 m

114. Ekenäs, Busö, Östra Nätigårdsön
X= 6641 63 Y= 2476 28 Z< 5 m



Delinventering av Ekenäs södra och inventering av Ekenäs östra skärgård 1998, Henrik Jansson. Museiverket.

116. Ekenäs, Busö, Bockholmen
X= 6640 24 Y= 2476 75 Z= 7, 5 m

120. Ekenäs, Busö, Moderholmen 4
a)X= 6640 17 Y= 2477 49 Z≤ 5 m
b)X= 6640 18 Y= 247743 Z= 5 m

124. Ekenäs, Busö, Busö 4
X= 6639 46 Y= 2477 62 Z= 5- 10 m

117. Ekenäs, Busö, Moderholmen 1
X= 6640 26 Y= 2477 04 Z= 5- 10 m

121. Ekenäs, Busö, Busö 1
X= 6639 90 Y= 2477 65 Z< 5 m

125. Ekenäs, Busö, Busö 5
X= 6639 44 Y= 2477 52 Z= 7,5 m

118. Ekenäs, Busö, Moderholmen 2
X= 6640 19 Y= 2477 19 Z= 5 m

122. Ekenäs, Busö, Busö 2
X= 6639 67 Y= 2477 70 Z= 15 m

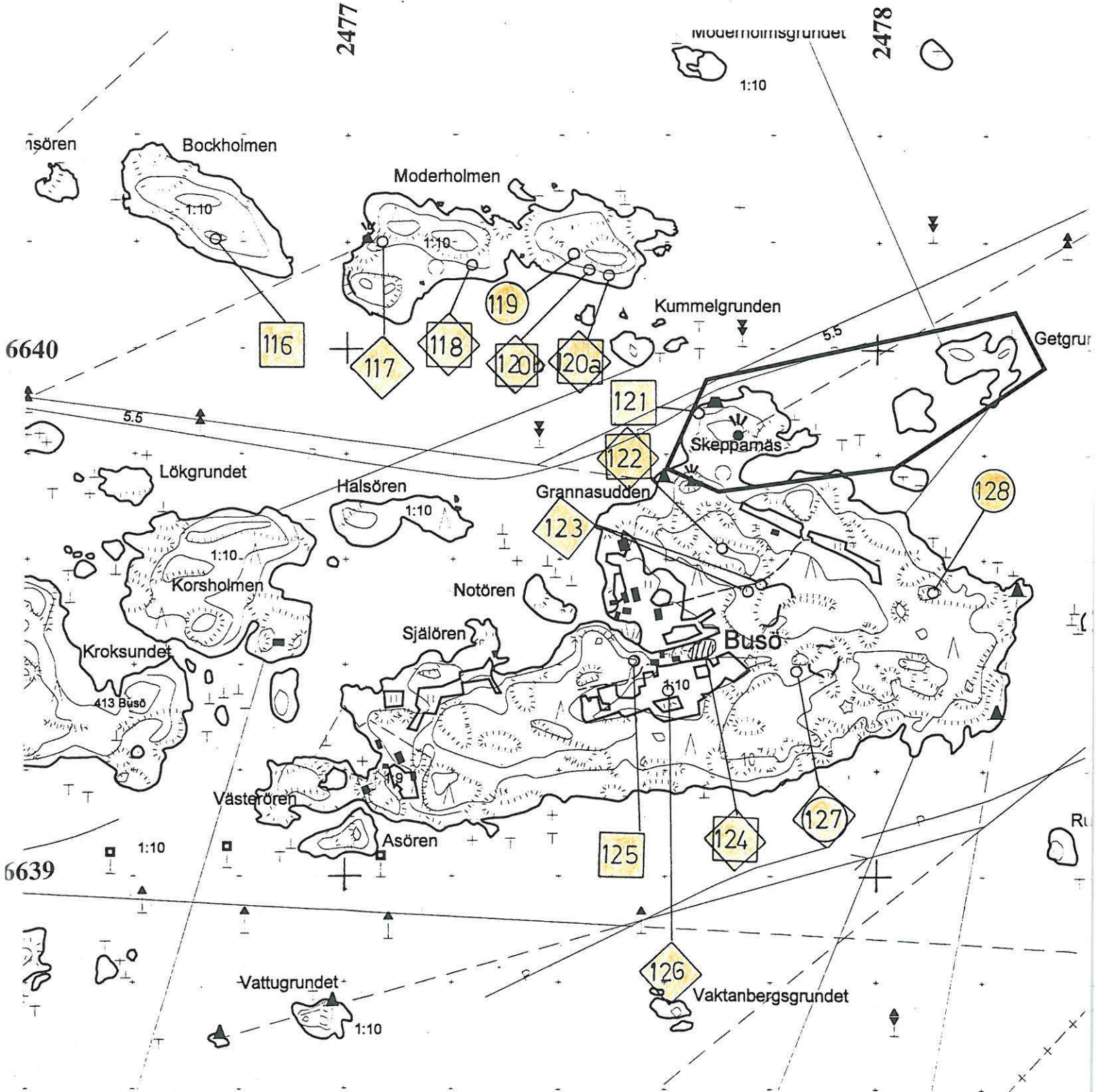
126. Ekenäs, Busö, Busö 6
X= 6639 35 Y= 2477 59 Z< 5 m

119. Ekenäs, Busö, Moderholmen 3
X= 6640 22 Y= 2477 40 Z= 5- 10 m

123. Ekenäs, Busö, Busö 3
X= 6639 58 Y= 2477 73 Z= 10- 15 m

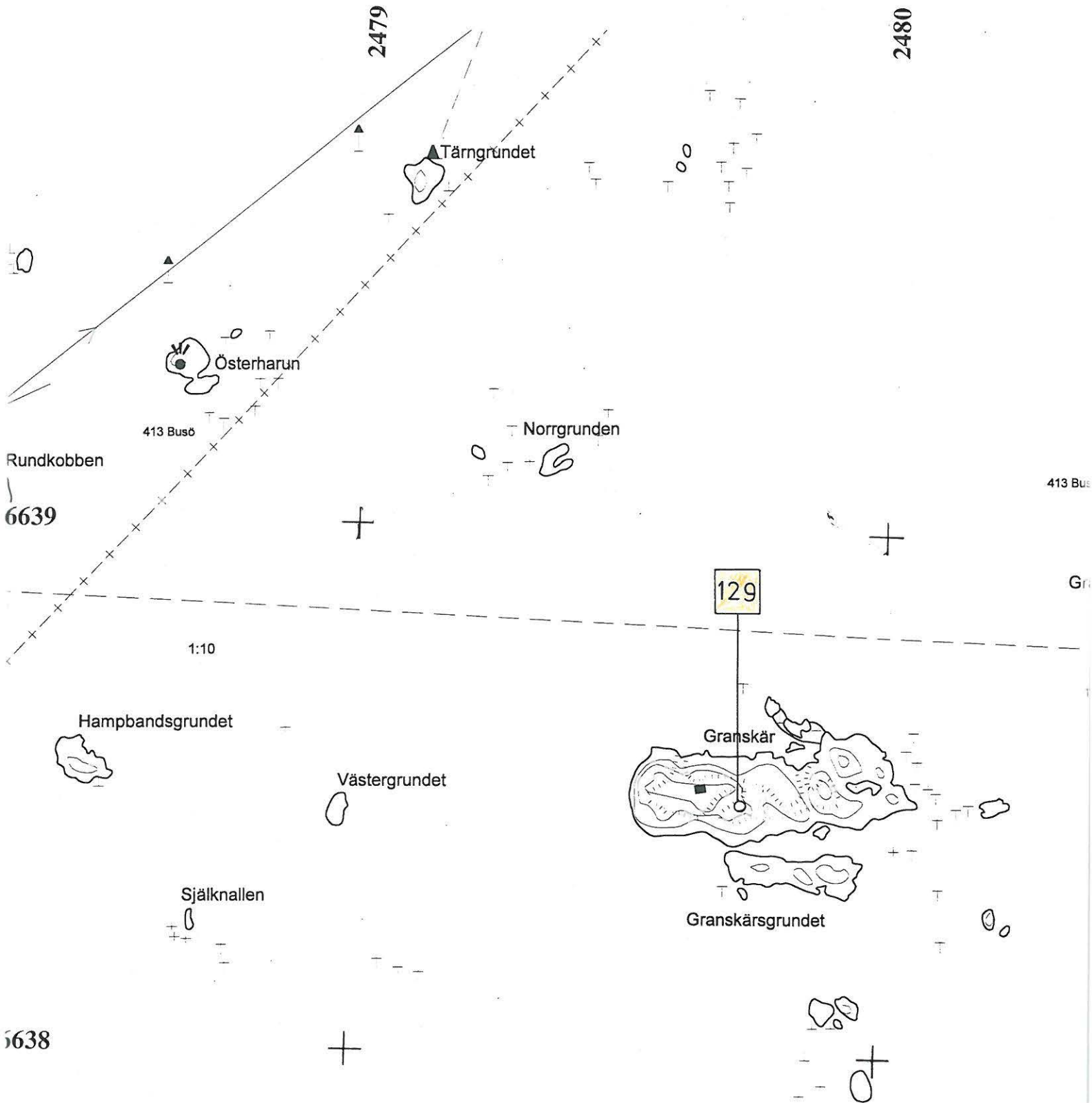
127. Ekenäs, Busö, Busö 7
X= 6639 44 Y= 2477 83 Z= 5- 10 m

128. Ekenäs, Busö, Busö 8
X= 6639 58 Y= 2478 08 Z= 10 m



129. Ekenäs, Busö, Granskär

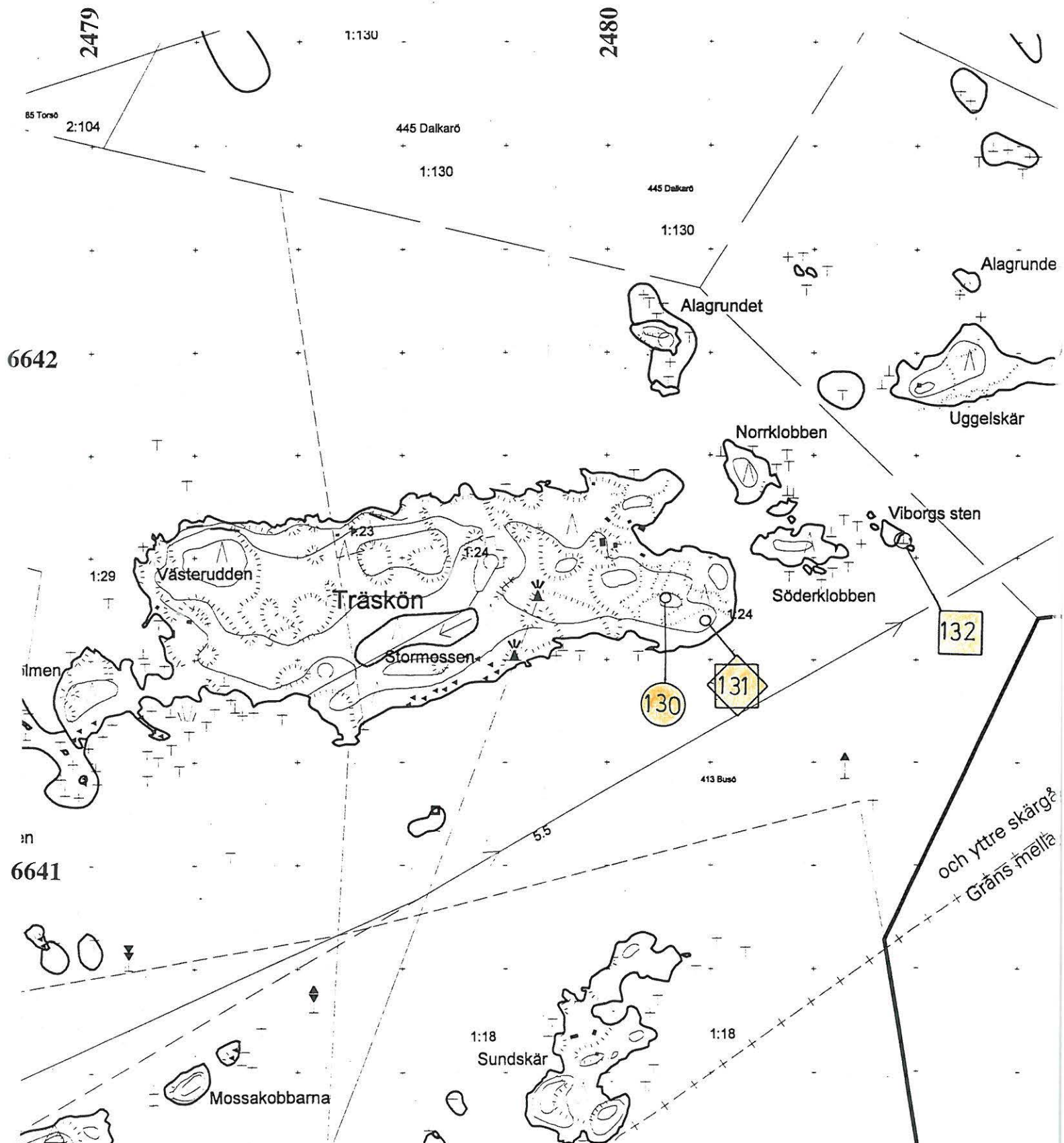
X= 6638 47 Y= 2479 65 Z= 5- 7,5 m



130. Ekenäs, Busö, Träskön 1
X= 6641 55 Y= 2380 08 Z≥ 10 m

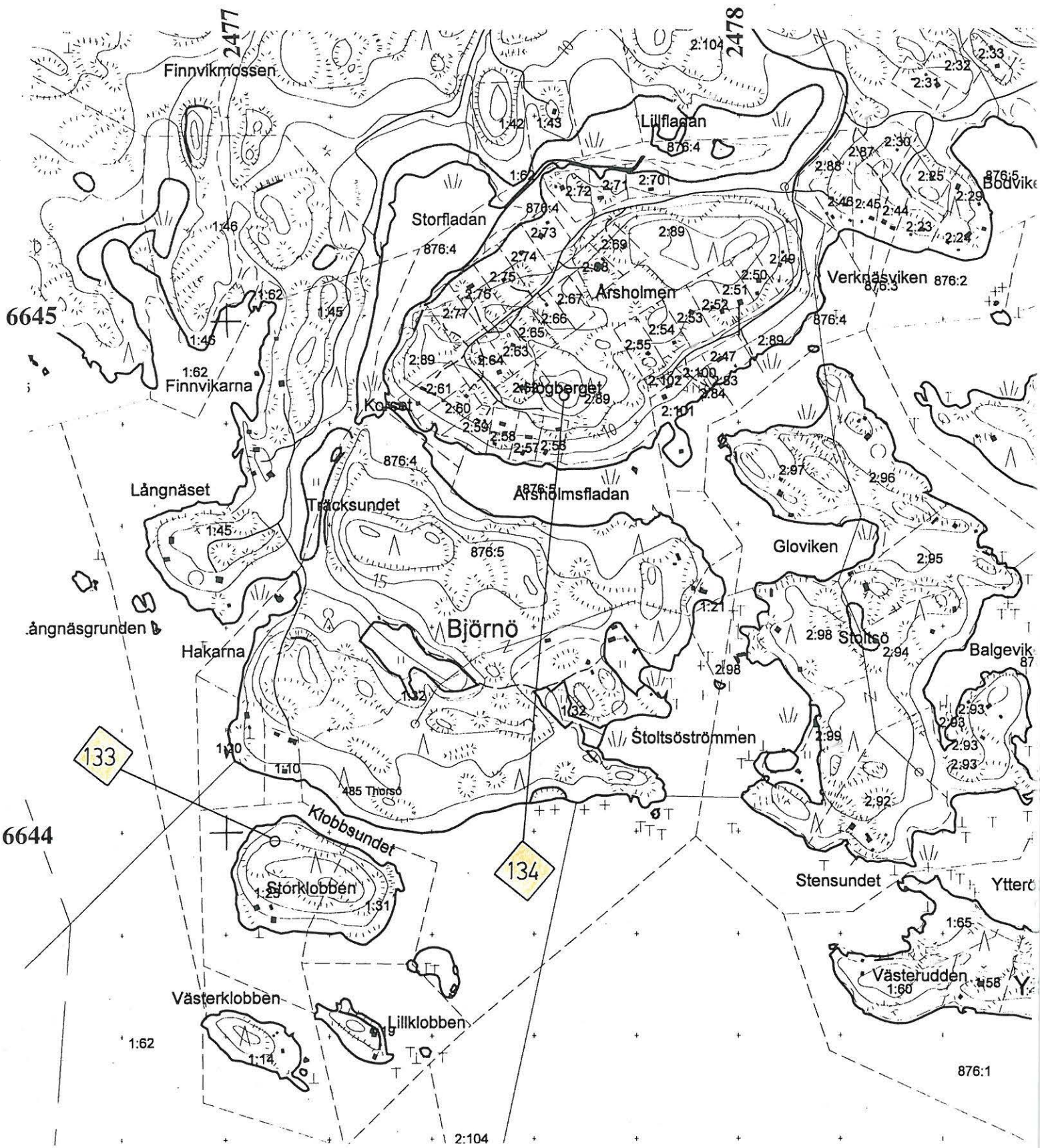
131. Ekenäs, Busö, Träskön 2
X= 6641 50 Y= 2480 18 Z= 5- 10 m

132. Ekenäs, Busö, Viborgs sten
X= 6641 66 Y= 2480 54 Z< 5 m



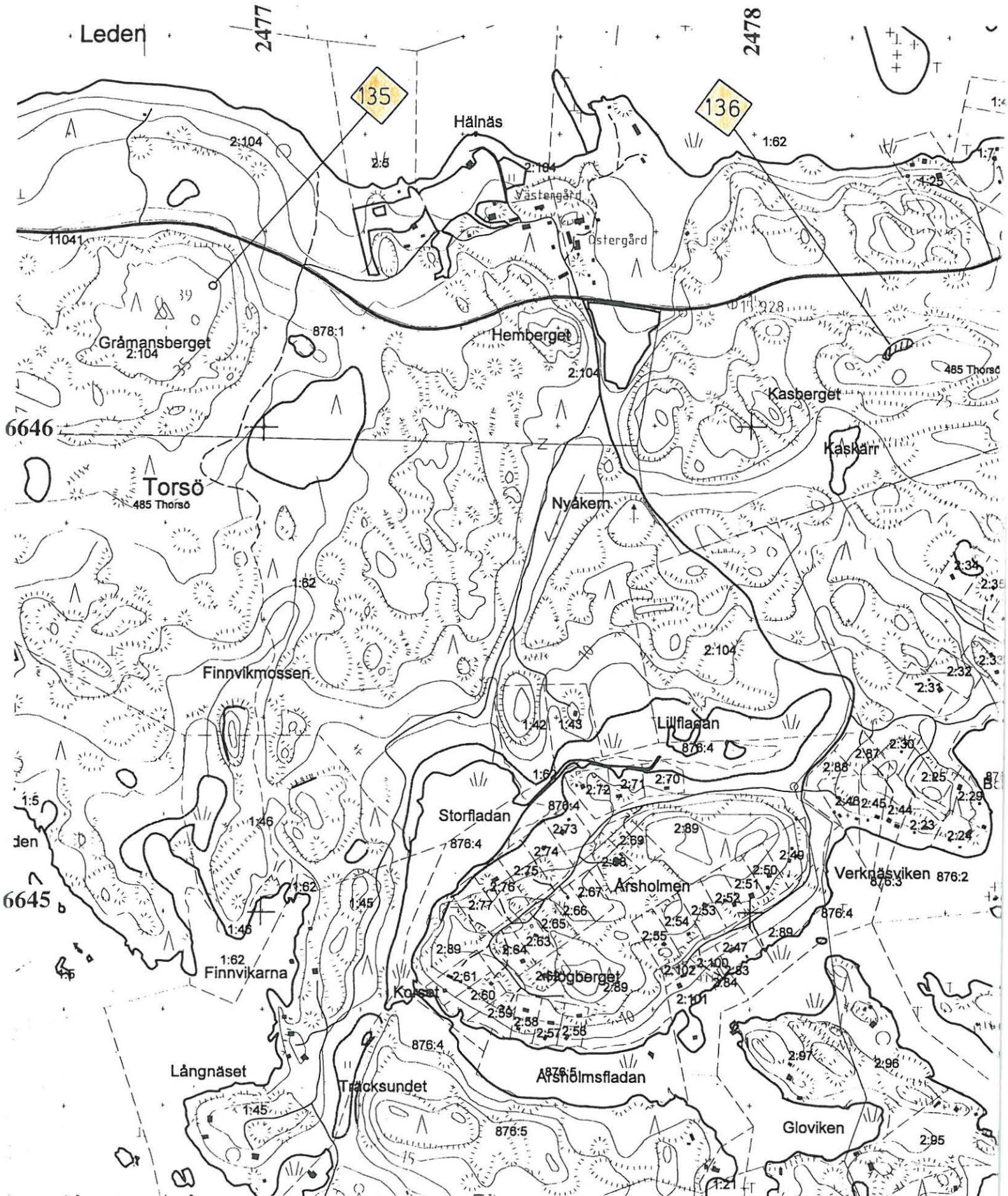
133. Ekenäs, Torsö, Storklobben
X= 6644 01 Y= 2477 08 Z= 10 m

134. Ekenäs, Torsö, Högberget
X= 6644 90 Y= 2477 63 Z= 25- 27,5 m



135. Ekenäs, Torsö, Gråmansberget
X= 6646 32 Y= 2476 88 Z= 35 m

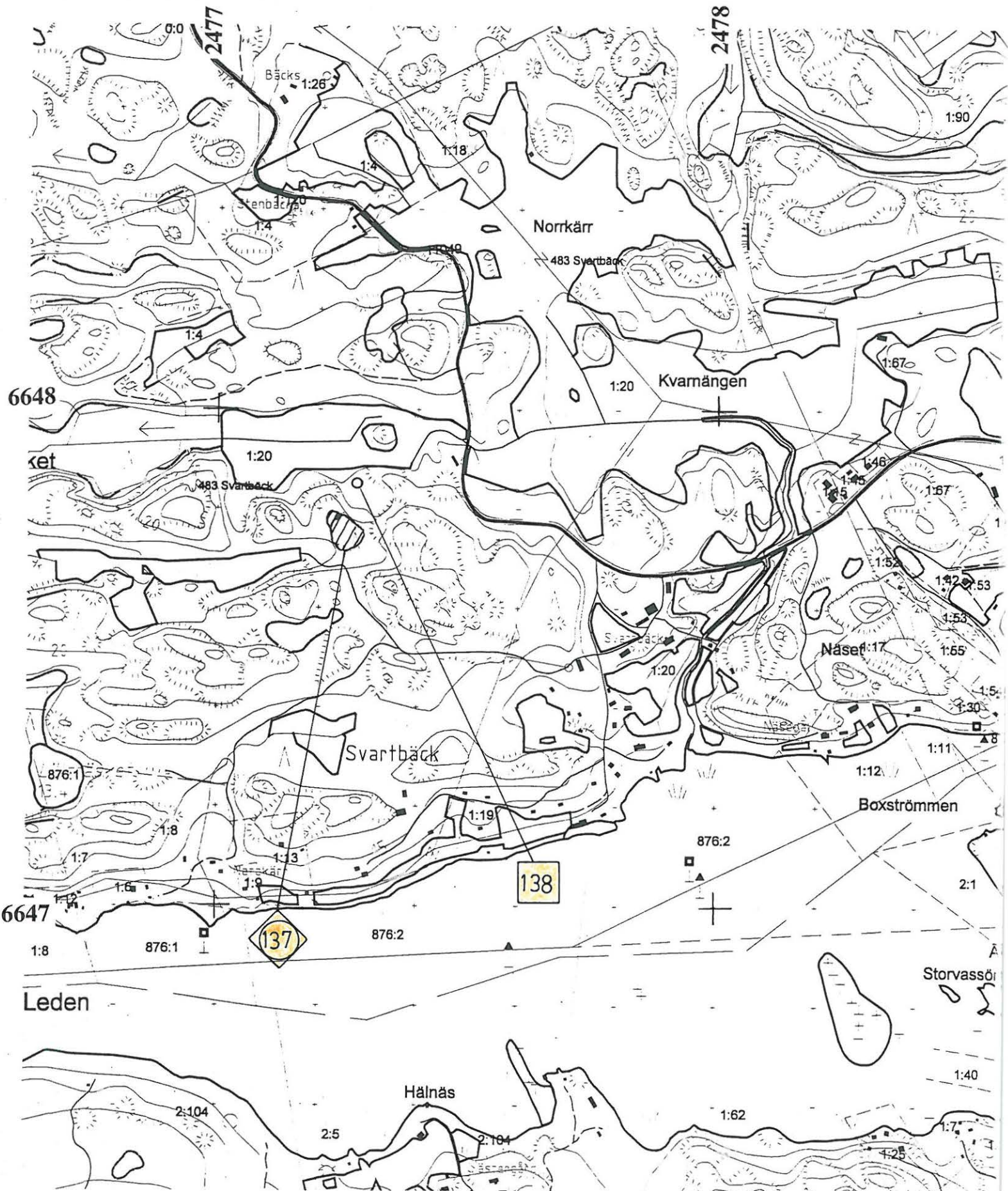
136. Ekenäs, Torsö, Kasberget
X= 6646 19 Y= 2478 27 Z= ca 30 m



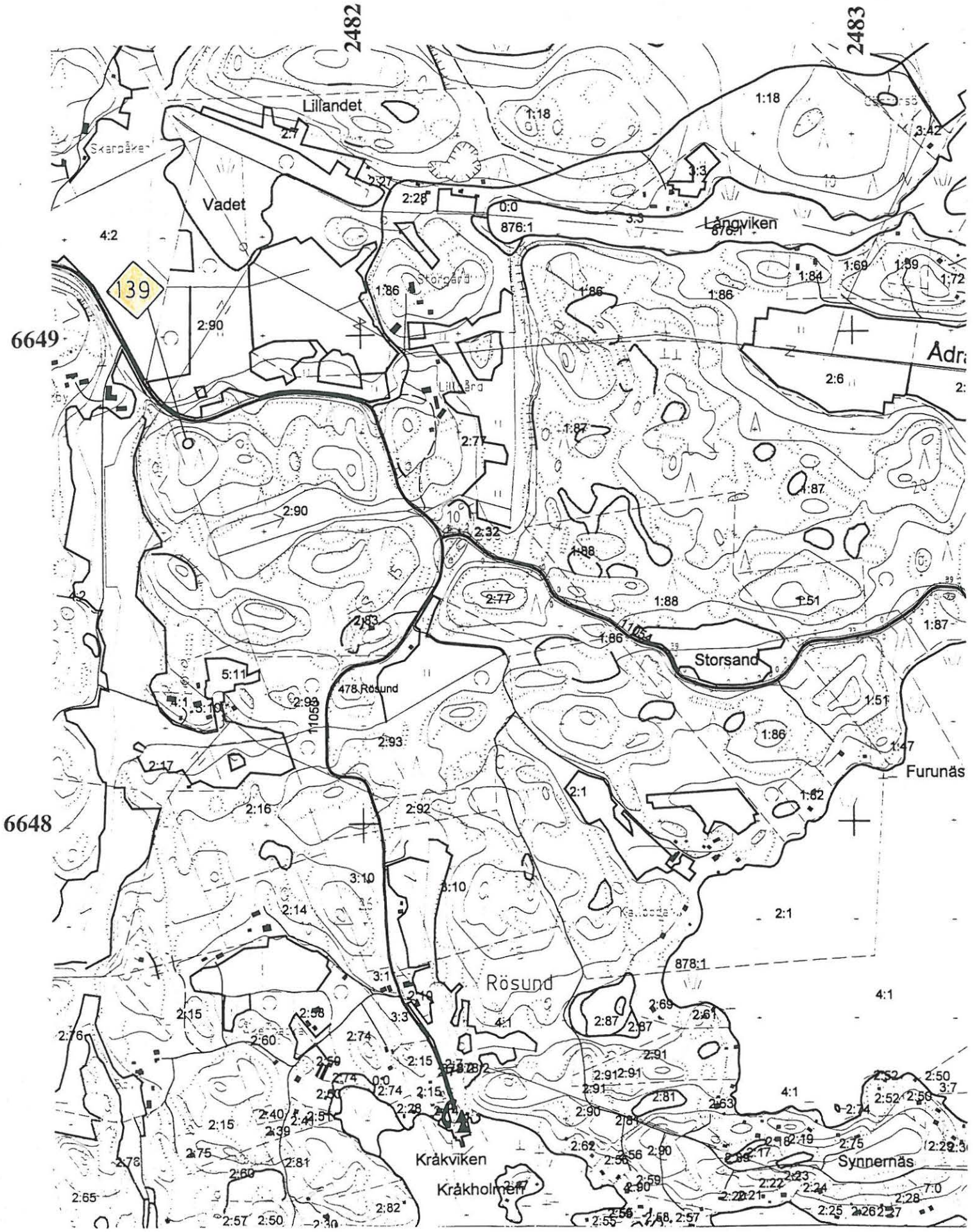
Utskrift av digital karta, skala 1: 10000. Tekniska verket, Ekenäs stad

137. Ekenäs, Svartbäck, Svartbäck NW
X= 6647 76 Y= 2477 20 Z= 17,5- 20 m

138. Ekenäs, Svartbäck, Västerkärret S
X= 6647 88 Y= 2477 16 Z= 5- 10 m

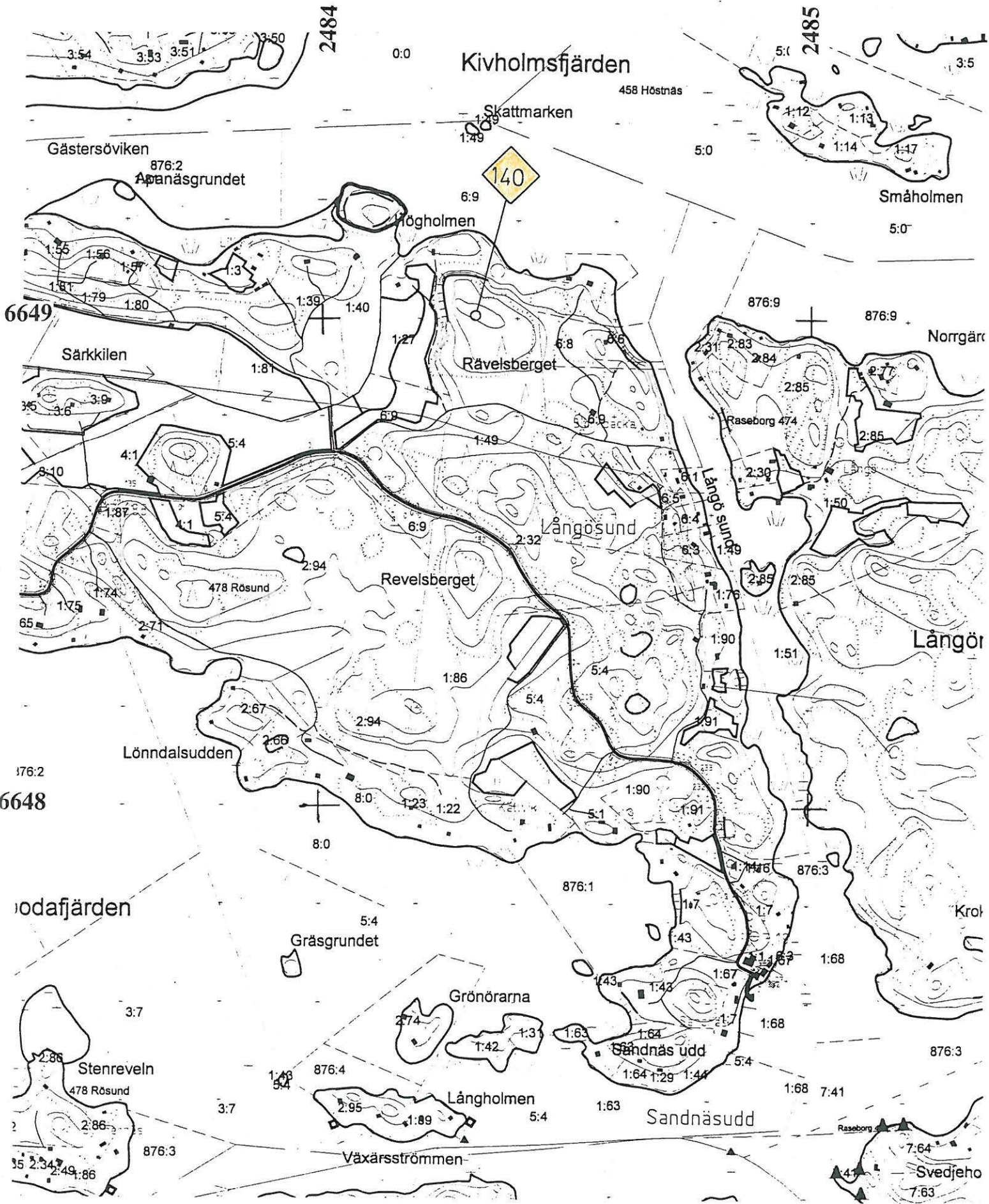


139. Ekenäs, Rösund, Långkärr NNW
X= 6648 81 Y= 2481 63 Z≥ 30 m



140. Ekenäs, Rösund, Långö sund NW

X= 6649 03 Y= 2484 29 Z≥ 25 m



141. Ekenäs, Växär, Horsholmen
X= 6646 61 Y= 2484 82 Z= 10- 15 m

144. Ekenäs, Växär, Växär 3
X= 6646 01 Y= 2484 39 Z= 15- 20 m

142. Ekenäs, Växär, Växär 1
X= 6646 45 Y= 2484 18 Z= 20- 25 m

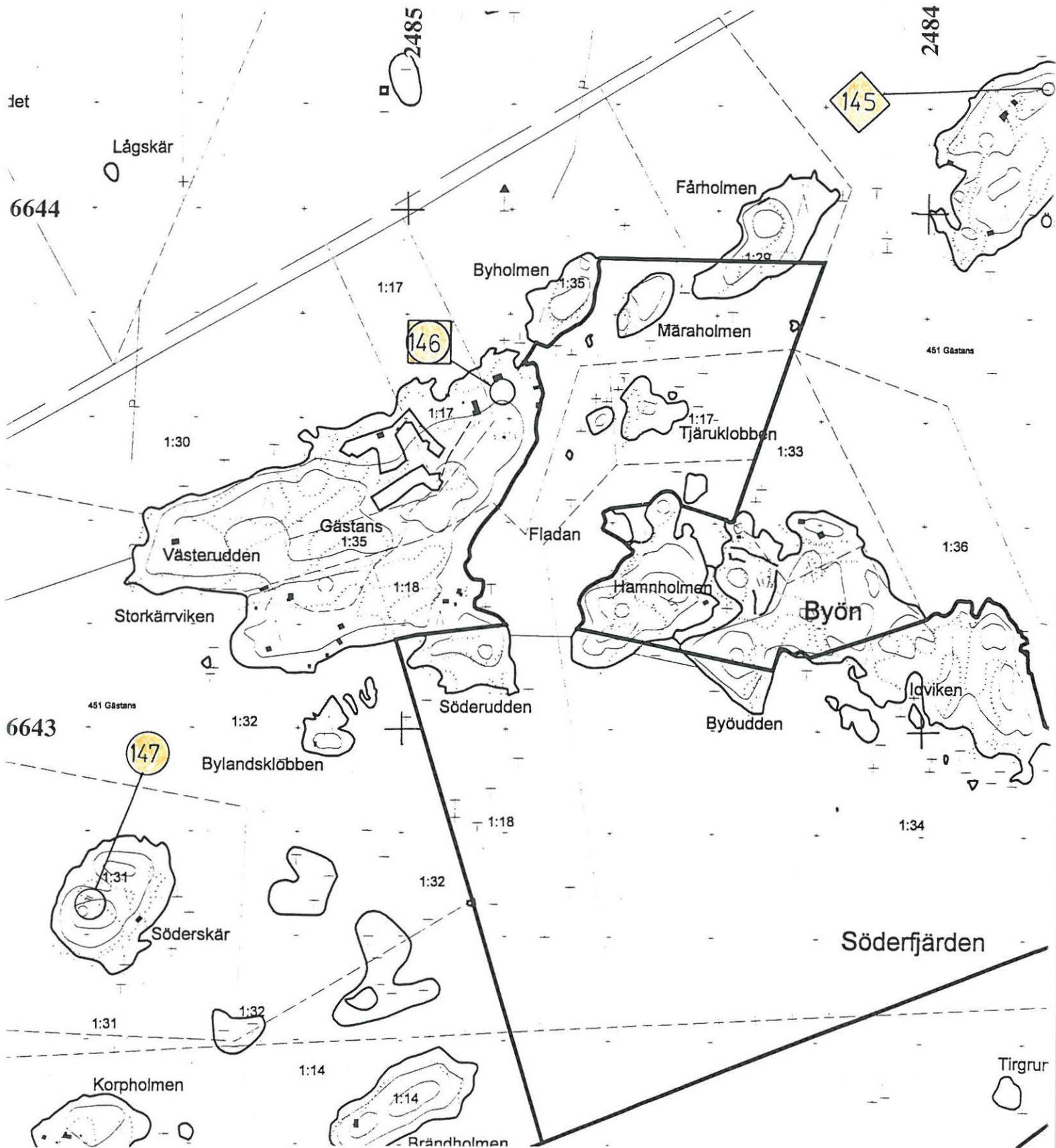
143. Ekenäs, Växär, Växär 2
X= 6646 27 Y= 2484 49 Z= 10- 15 m



145. Ekenäs, Gästans, Österholmen
X= 6644 26 Y= 2486 20 Z= 5- 10 m

146. Ekenäs, Gästans, Gästans
X= 6643 68 Y= 2485 16 Z< 5 m

147. Ekenäs, Gästans, Söderskär
X= 6642 66 Y= 2482 36 Z> 7,5 m



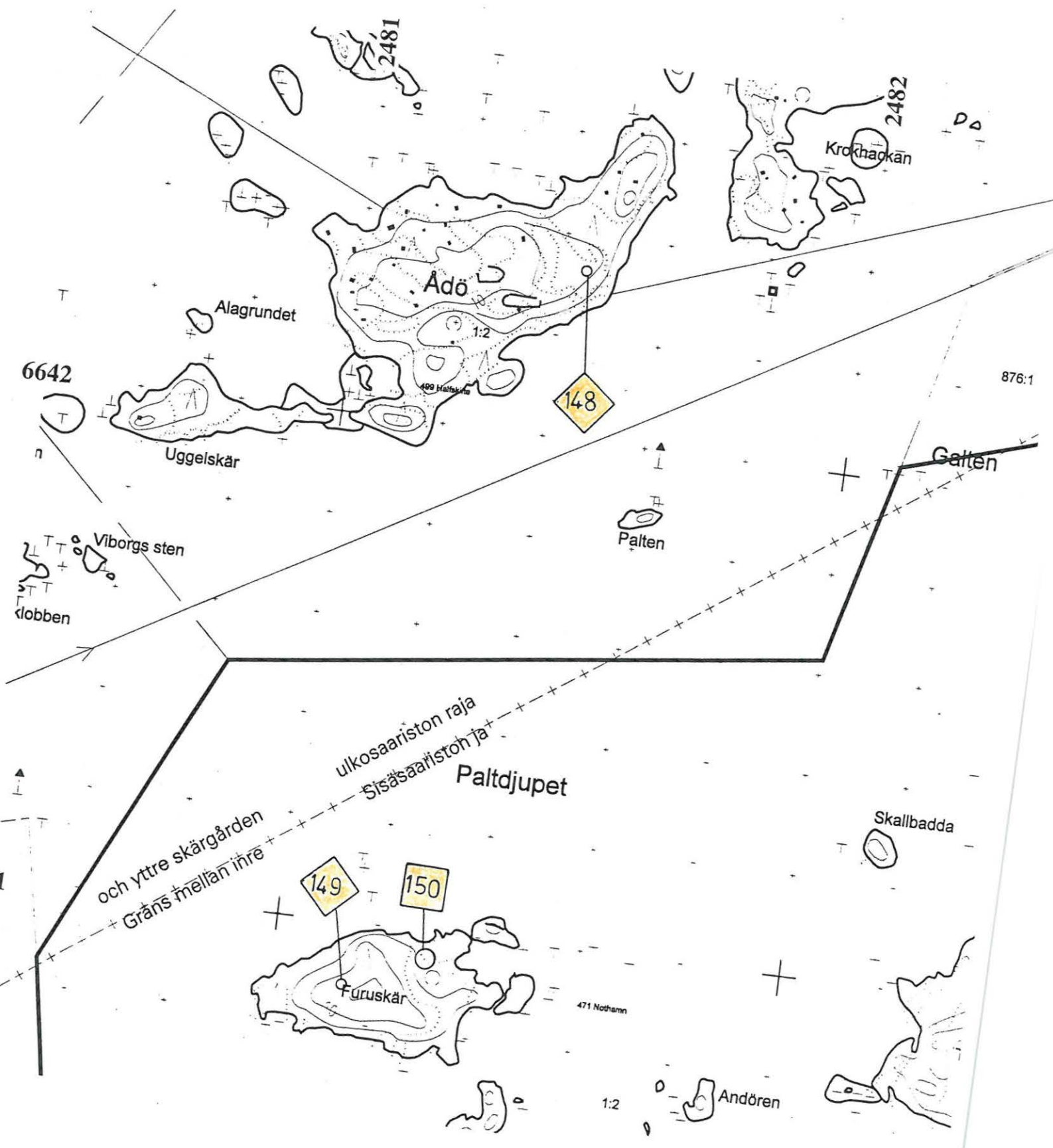
Delinventering av Ekenäs södra och inventering av Ekenäs östra skärgård 1998, Henrik Jansson. Museiverket.

Bila

148. Ekenäs, Halvskifte, Ådö
X= 6642 37 Y= 2481 44 Z= 7,5 m

149. Ekenäs, Nothamn, Furuskär 1
X= 6640 92 Y= 2481 13 Z= 10- 15 m

150. Ekenäs, Nothamn, Furuskär 2
X= 6640 99 Y= 2481 38 Z≤ 5 m



151. Ekenäs, Nothamn, Bylandet 1

X= 6641 40 Y= 2482 80 Z> 15 m

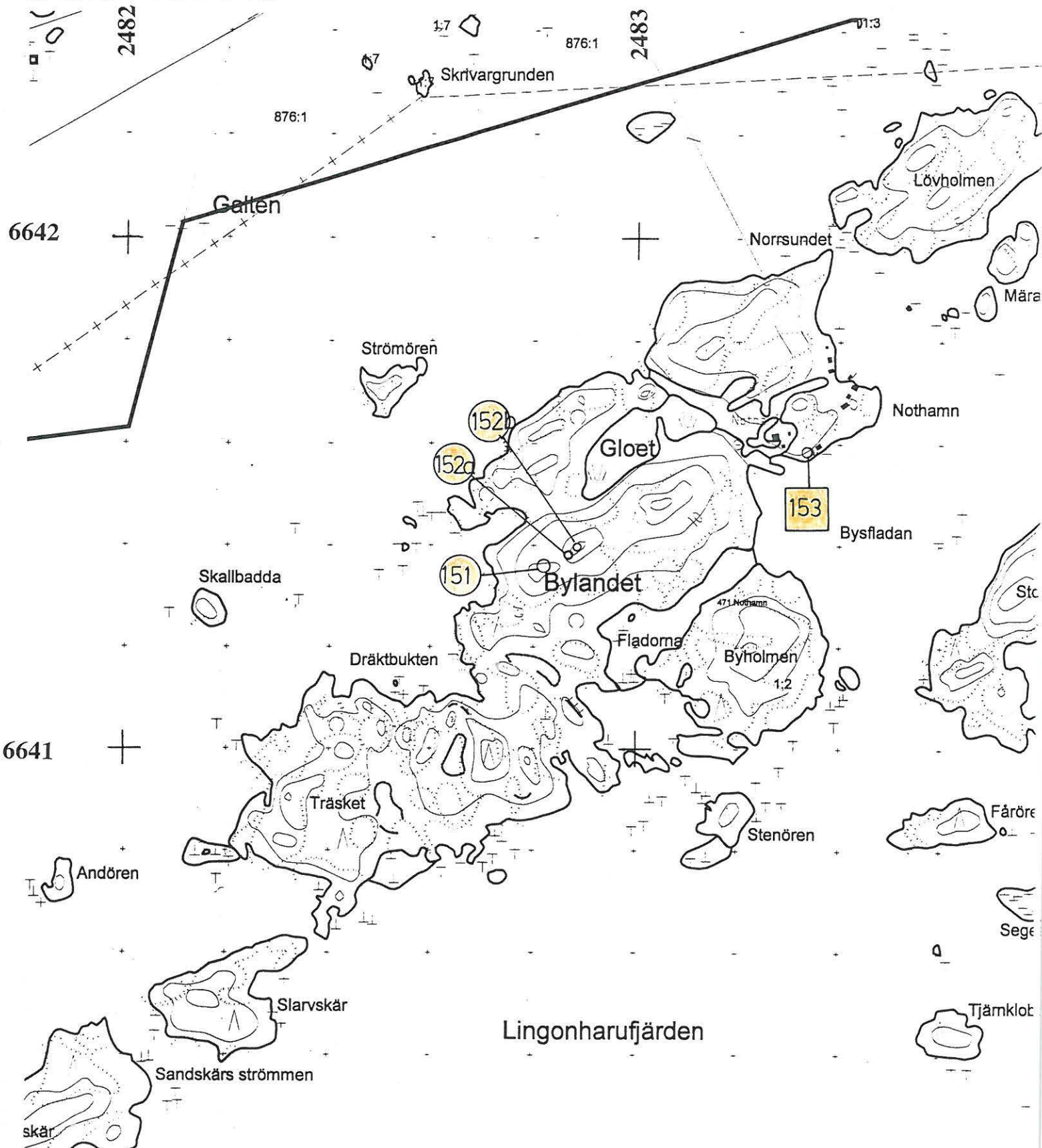
152. Ekenäs, Nothamn, Bylandet 2

a) X= 6641 42 Y= 2482 85 Z= 15- 17,5 m

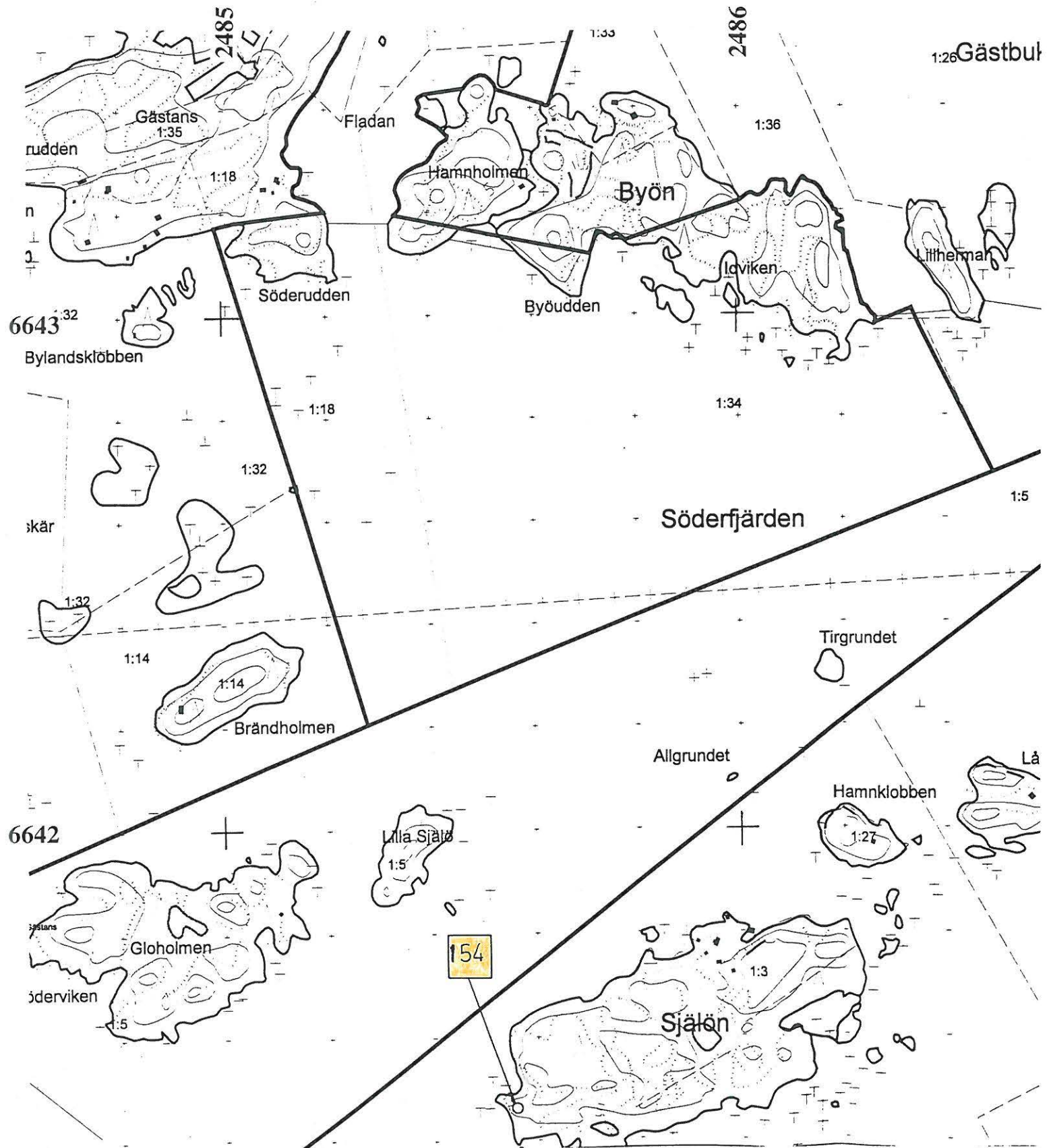
b) X= 6641 43 Y= 2482 88 Z= 17,5 m

153. Ekenäs, Nothamn, Nothamn

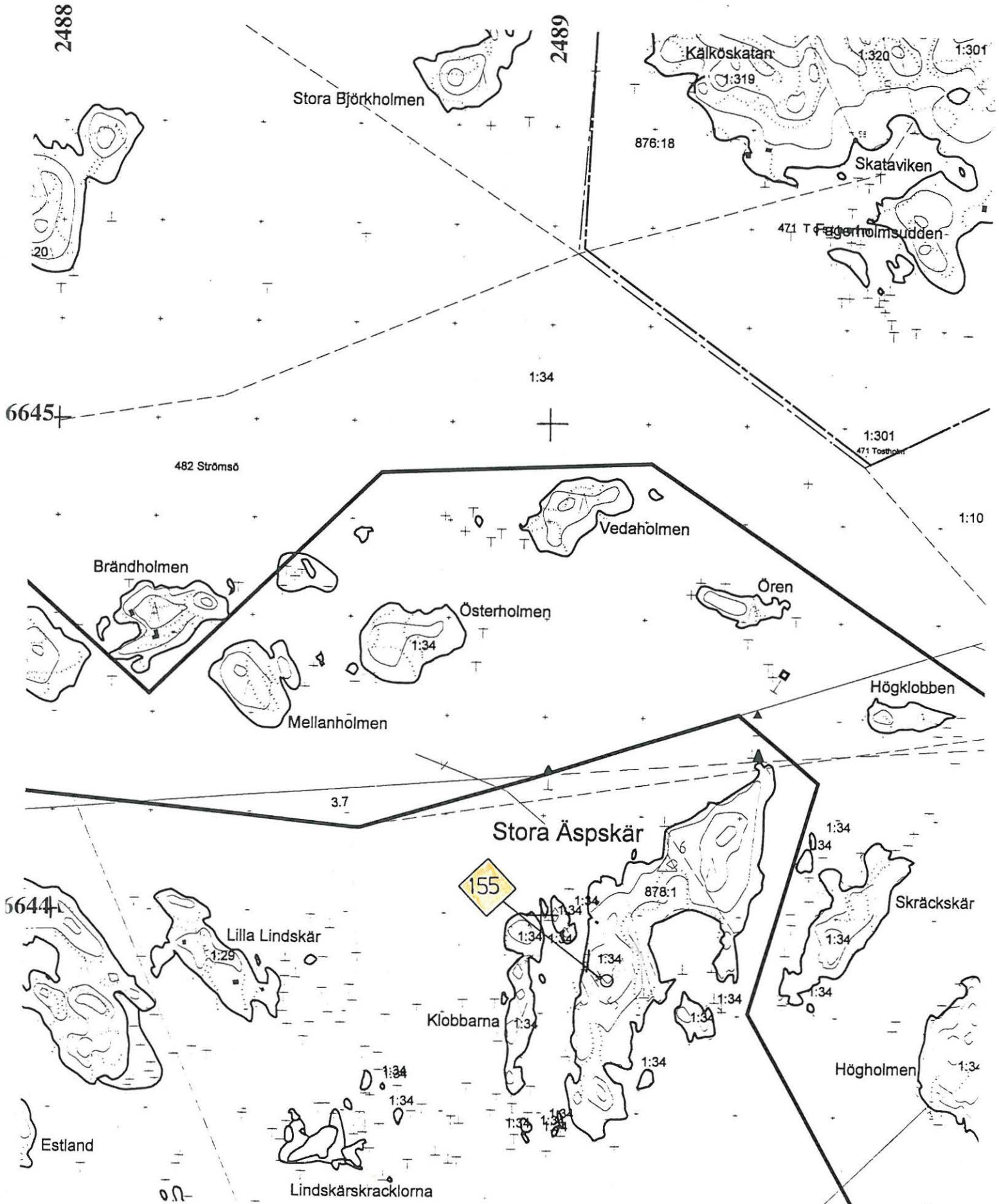
X= 6641 60 Y= 2483 31 Z< 5 m



154. Ekenäs, Gästans, Sjalön
X= 6641 50 Y= 2485 53 Z= 5-7,5 m



155. Ekenäs, Strömsö, Stora Äpskär
X= 6643 89 Y= 2489 12 Z= 12,5 m



Bilaga 33

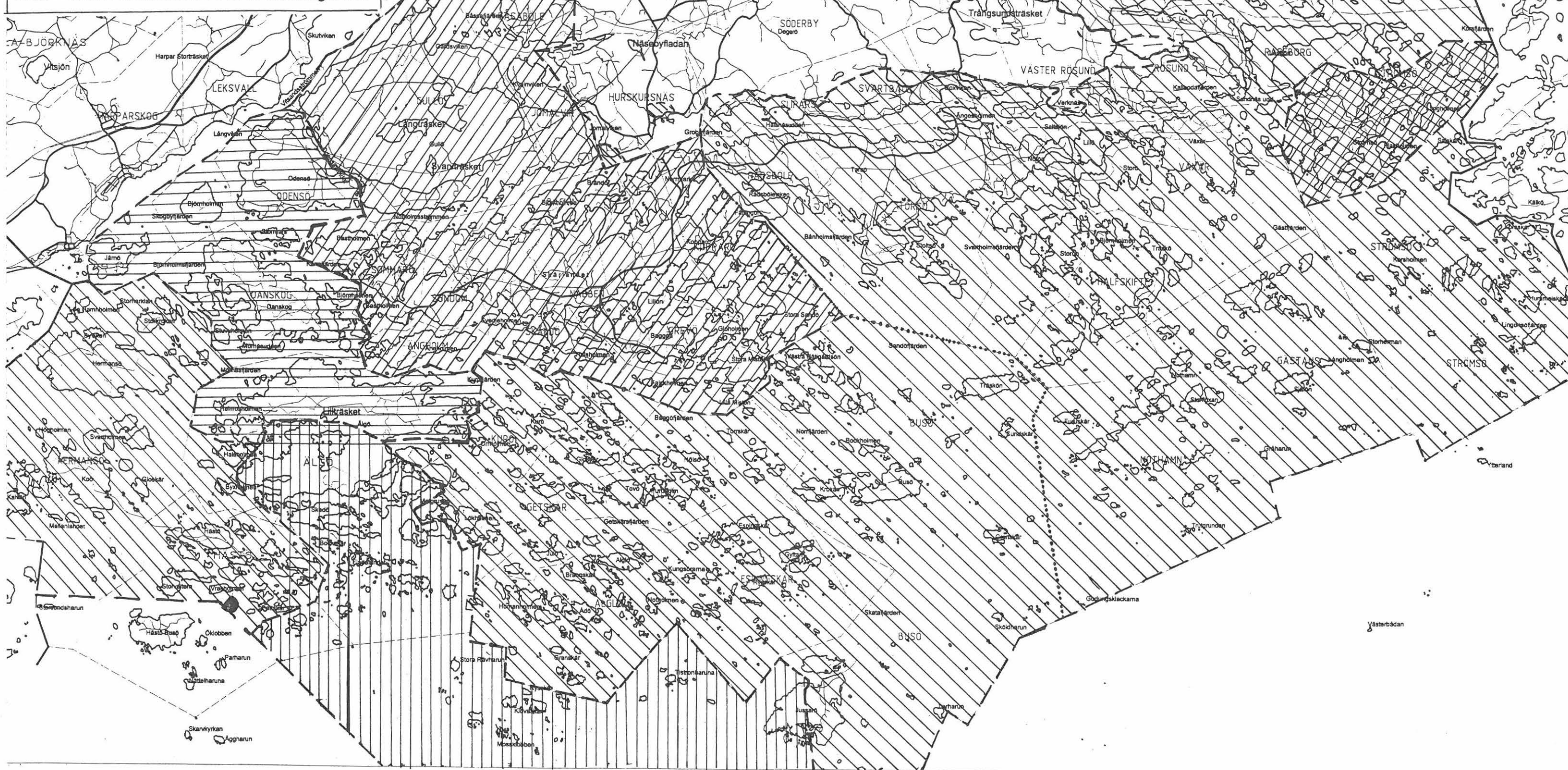
Ekenäs södra och östra skärgård 1998

Översiktskarta

Skala: 1: 80 000

Rit. H Jansson (Kartbotten: utskrift av digital karta)

-  = M Hiekkänen 1976 (Oy Predium Ab)
-  = M Hiekkänen 1976 (Alko)
-  = T Heikkinen&J Näränen 1991
-  = H Jansson 1997
-  = H Jansson 1998
-  = Gräns mellan södra och östra skärgården



Bilaga 34

Ekenäs södra och östra skärgård 1998

Översiktskarta

Skala: 1: 80 000

Rit. H Jansson (Kartbotten: utskrift av digital karta)

- = Lokal daterad till förhistorisk tid
- = Lokal daterad till historisk tid
- ▽ = Lokal daterad till andra världskriget (1940-1941)
- ◇ = Lokal daterad till möjlig förhistorisk tid
- ◊ = Lokal daterad till möjlig historisk tid
- ◇ = Odaterad lokal
- = Lokal från tidigare inventeringar (1976, 1991, 1997)
- = Inventeringsområdet 1998 gräns

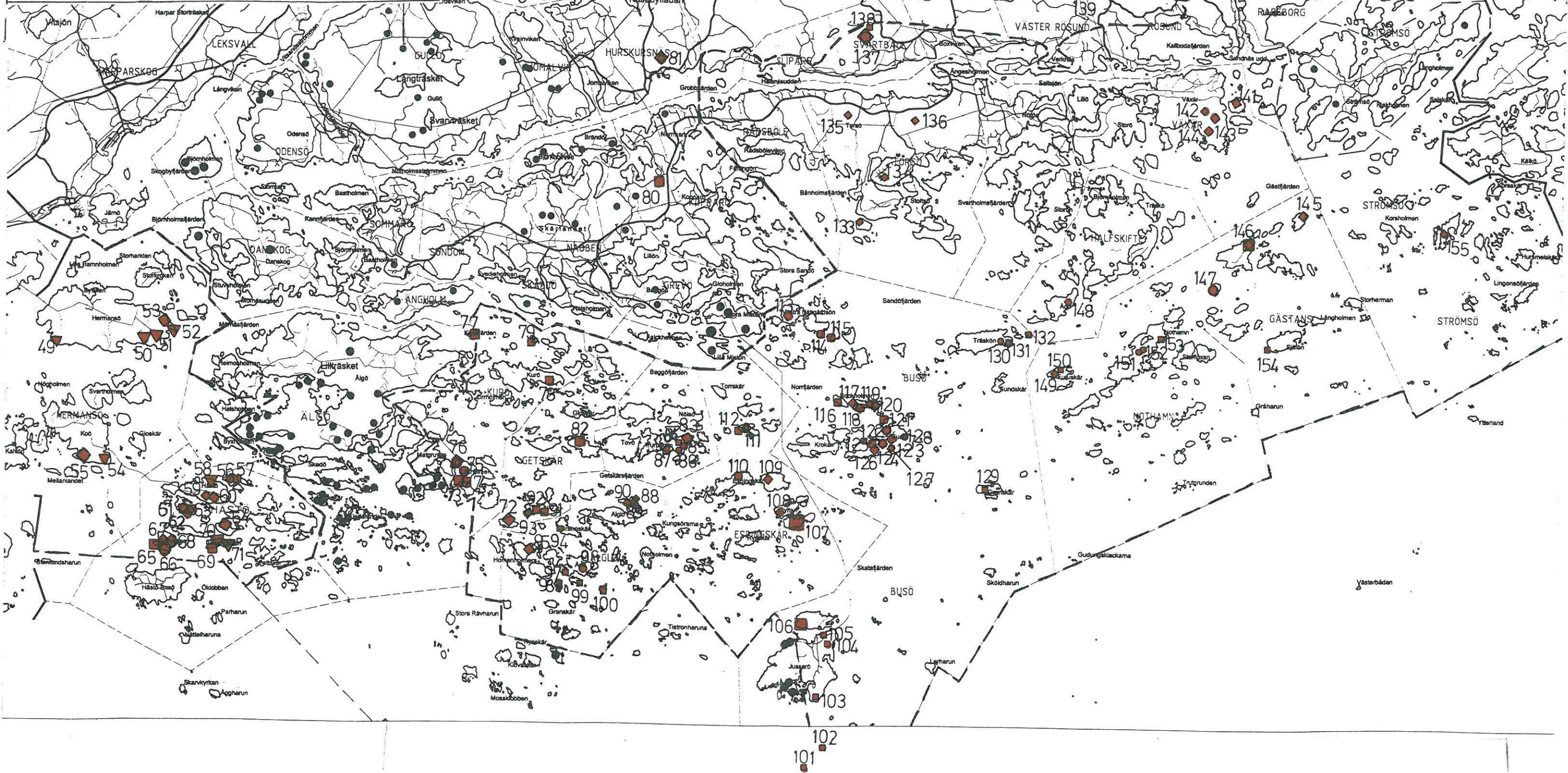




Bild 1

f: 112789; Lokal 55.
 Röse, i bakgrunden modern
 linjetavla. Beläget på SW Koo
 Från E





Bild 2

f: 112792; Lokal 58
 Eldställningar, på N Håstö.
 Från E



Bild 3

f: 112806; Lokal 71
 Befästningsverk från II Vkr,
 beläget på S delen av
 Vrakholmen
 Från S



f:112794; Lokal 56
I förgrunden röset på Hasselholmen
Från NW

Bild 4

f:112791; Lokal 60
Röse a, på Håstö, med en
nischliknande formation
Från W




Bild 5



f:112803; Lokal 67.
Kraftigt invuxet röse på
Storvaltern
Från SW

Bild 6

f:112799; Lokal 65
 Översiktsbild, till vänster
 stenkonstruktion a, i mitten
 stenkonstruktion b, till
 höger stenkonstruktion c
 Från NE



Bild 7




f:112797; Lokal 65
 Stenkonstruktion b, på
 Störvaltern.
 Från E

Bild 8

f:112798; Lokal 65
 Stenkonstruktion c, på
 Störvaltern
 Från NE



Bild 9



f: 112825; Lokal 75
Gravröse på högsta punkten
av Löleholmen.
Från NW

Bild 10




Bild 11

f: 112819 - 112820; Lokal 76
Mynningen till den idag uppgrundade
viken, NW delen av Löleholmen
Från N



Bild 12

f: 112816-112818; Lokal 76
Översiktsbild över lokalen, belägen i den motsatta
sluttningen. (området utmärkt med två pilar)
Från SV




Bild 13


f: 112812; Lokal 76
Röse f.
Från SW

f: 112813; Lokal 76
Röse g
Från NNW



Bild 14

1



f: 112866; Lokal 81
Gravhöse? i Hurskursnäsby
Från NW

Bild 15

f: 112868; Lokal 81
Stenformation strax
N om röset.
Från SE



Bild 16



f: 112821; Loka 86
Översiktssbild i förgrunden röse
a i bakgrunden röse b
Från NE

Bild 17

f: 112837; Lokal 91
Stenkonstruktionen
på Julö.
Från NW




Bild 18




Bild 19

f: 112835; Lokal 92
Tomtning på Julö
Från NE

f: 112833; Lokal 93
Gravröse? på
Julö.
Från ESE





Bild 20



f:112830; Lokal 96
Gravröse på Ådö.
Från ESE

Bild 21

f:112879; Lokal 102
Tomtning på
Hamngården
Från S




Bild 22



f:112842; Lokal 103
I mitten bergvägg med håll-
ristningar från historisk tid.
Till vänster Munckens sten
Från SW

Bild 23

f: 112843; Lokal 104
Det mest östra
grövschaktet av
ett led på 7st.
Från E



Bild 24




Bild 25

f: 112850; Lokal 111
Delvis förstört röse?
Från W

f: 112848; Lokal 111
Delvis förstört röse?
Från N




Bild 26




Bild 27

f: 112852 - 112854; Lokal 124
Möjlig boplats (utmärkt med en pil)
Från S




Bild 28

f: 112872; Lokal 128
Gravröse i SE delen av
Busö.
Från W



Bild 29

f:112860; Lokal 129
Kraftigt invuxen tomtning på
Granskär.
Från N

f:112858; Lokal 130
Gravröse på Träskön
Från S



Bild 30



Bild 31

f:112863; Lokal 132
Viborgssten
Från S

f: 112870; Lokal 135
Stenformation på
Grämansberget
Från SW




Bild 32



f: 112877; Lokal 140
Röse ~~NW~~ Långö sund
Från NNW

Bild 33



f:112873; Lokal 151
Förstört gravröse på
Bylandet. Under branten
sten från röset
Från N

Bild 34

f:112875; Lokal 152
Röse a på By-
landet.
Från S



Bild 35



f:112876; Lokal 152
Röse b, på Bylandet.
Från S

Bild 36

f:112869; Lokal 154
Husgrund på Själön
Från NNE




Bild 37



f:112878; Lokal 156
Möjlig stensättning på
Timmerbacksbjörken
Från NW

Bild 38