

Erilist, t. 36 / 6.3.1984

846 10001 - 0043

Markku Torvinen

TEUVAN MUINAISJÄÄNNÖKSET

- luettelo vuodelta 1983

S i s ä l l y s l u e t t e l o

	Sivu
Johdanto	1
Teuvan luonnosta	3
Teuvan muinaisjäännöksistä	3
Kohdehakemisto (muinaisjäännökset numerojärjestyksessä)	5
Kohteiden jakautuminen karttalehdittäin	7
Peruskarttojen lehtijako	8
Esinehakemisto (löydöt numerojärjestyksessä)	9
Muinaisjäännösten selostukset karttaliitteineen numero- järjestyksessä	12
Valokuvaliitteet	106 - 111

JOHDANTO

Tämän Teuvan esihistoriallisten kiinteiden muinaisjäännösten ja -löytöpaikkojen luettelo perustuu tietoihin, jotka eri teitä ja tavoin ovat saapuneet museoviraston esihistorian toimiston topografiseen arkistoon vuoden 1983 marraskuun loppuun mennessä.

Arkiston tietoja olen paikallistanut maastossa suoritettujen tarkastusten, haastattelujen, lisätiedustelujen ja oman harkintani perusteella. Maastossa tapahtuvan inventoinnin suoritin 25.5. - 4.6.1983 Vaasan läänin seutukaavaliiton myöntämin varoin. Maastotyöhön käytetty aika oli riittävä aikaisemmin saatujen tietojen tarkastamiseen. Systemaattiseen ennen tuntemattomien muinaisjäännösten etsimiseen oli tilaisuus vain poikkeustapauksissa.

Luettelon kohteet, joiden hakemisto on sivulla 5 on luetteloitu siinä järjestyksessä, jossa ne ovat joutuneet käsittelyyn. Kohteiden jakautuminen karttalehdittäin (peruskartta 1:20 000) käy ilmi sivulla 7 olevasta indeksistä. Joissakin tapauksissa johtuen löytötietojen vaillinaisuudesta ei esinettä voi topografisesti sitoa täsmällisemmin kuin Teuvalle yleensä. Tällöin on kohteen numerona 00. Muut kohteet ovat saaneet numeronsa 1 - 43 (esim. TEUVA 1).

Löytöaineistoon sidottu kohteiden ryhmittely käy ilmi esineluettelosta sivuilla 9-11.

Luetteloon on sisällytetty numeroituna kohteina paitsi ns. esihistorialliset kiinteät muinaisjäännökset myös sellaiset esihistoriallisten esineiden löytöpaikat, joiden yhteyttä kiinteään muinaisjäännökseen ei ole voitu todeta.

Jäljempänä paikkakohtaisten selostusten yhteydessä oleville karttasivuille (ote peruskarttalehdestä 1:20 000) on kohteen tarkka sijainti merkitty X:llä ja numero neliön sisään. Jos tarkka sijainti ei ole tiedossa, on neliö ja kohteen numero piirretty arvioidun paikan luo ja kehysneliö varustettu vaakasuorin viivoin. Viimeksi mainituissa tapauksissa on kohteen koordinaateista jätetty kaksi viimeistä numeroa pois (esim. x = 70-, y = 31-). Muutamissa tapauksissa on löytö voitu paikallistaa ainoastaan tilan tarkkuudella. Näissä tapauksissa koordinaatit osoitta-

vat tilan päärakennuksen sijaintia, joka seikka ilmoitetaan tarvittaessa paikkakohtaisissa selostuksissa. Tässä luettelossa käytetty rauhoituskittelu ja muinaisjäännösten lajien määrittely noudattaa museoviraston esihistorian toimiston omaksumaa käytäntöä (kts. Aarni Erä-Eskon laatimaa luetteloa Kuusamon muinaisjäännöksistä vuodelta 1975, s. 4).

Kirjalliset lähteet ja maastotyössä oppaina olleet tai tietoja antaneet henkilöt on mainittu asianomaisten kohteiden selostusten yhteydessä.

Matti Toivonen

Lähteitä:

a. Painamattomat

on mainittu kunkin paikkakohtaisen selostuksen yhteydessä, ja niitä säilytetään museoviraston esihistorian toimiston top. arkistossa.

b. Painetut:

Europaeus, Aarne, 1916. Förvärv till Statens Historiska Museum. I. Stenåldern. FM.

- " - , 1921. Förvärv till Nationalmuseet åren 1918 och 1919. I. Stenåldern. FM 1920/1921.

- " - , 1925. Kansallismuseon kivikauden kokoelman kasvu vuosina 1920-23. SM.

- " - , 1927. Stenålderskeramik från kustboplatser i Finland. SMYA XXXVI.

Kopisto, Aarne, 1971. Teuvan esihistoriaa. Teuva, pitäjä Etelä-Pohjanmaan Suupohjasta. Teuva-Seura. Kotiseutujulkaisu. Vaasa.

Meinander, C.F., 1950. Esihistoria. Etelä-Pohjanmaan historia. I. Helsinki.

Paloniemi, Mikko, 1960. Ristiretkiajan hautalöytö Teuvalla. SM.

Siiriäinen, Ari, 1974. Nuorakeraamisen kulttuurin hauta Teuvalla. SM.

Suomenmaa 7. Ruotsinpyhtää - öja. Porvoo 1978.

TEUVAN LUONNOSTA

Kunta sijaitsee Teuvanjoen ylä- ja keskijuoksun varrella. Maisemaa luonnehtii peltoja näkyvämmiin metsät ja suot. Pinnanmuodoltaan Teuva on etupäässä tasaista tai loivakaartoista korkeuden kasvaessa vähitellen lännestä itään. Länsiosissa korkeus on 50 - 80 m, idässä ja koillisessa 80 - 100 m, mutta monin paikoin yli 100 m.

Kallioperänsä puolesta kunnan länsiosa kuuluu Etelä-Pohjanmaan liuskekaareen, keski- ja itäosat ovat prekambristen syväkivien aluetta. Maaperä on vaihtelevaa: jokilaaksoissa on savea ja hiesua, ulkopuolella eniten moreenia.

Pinta-alasta on suota 40 - 50 %. Metsistä noin puolet on kuusivaltaisia, jotka ovat yleisempiä pitäjän länsiosissa.

Vedet laskevat useita jokia pitkin Selkämereen. Suurin on Teuvanjoki sivuhaaroinen, joka laskee mereen Tiukanjokena Kristiinankaupungin kohdalla. Joen suurin koski on Perälän kylän luona. Kunnan luoteiskulman vedet virtaavat Närpiönjokeen, joka laskee mereen Kaskisissa. Koillisosan vedet virtaavat Kyrönjokeen ja kaakkoisosan Lapväärtinjokeen. (Suomenmaa 7, s. 260 - 261).

TEUVAN MUINAISJÄÄNNÖKSISTÄ

Teuvalta tunnetaan nykyisin 9 kivikautista asuinpaikkaa (kohteet TEUVA 1 - 4, 8, 9, 15, 23 ja 38). Korkeutensa puolesta vanhin niistä on Kukunkallion asuinpaikka (TEUVA 38), joka sijaitsee n. 95 m:n korkeudella ja saattaa olla esikeraamiselta ajalta. Europaeuksen (1926, 69-70) mukaan edustaa Komsinkankaan ja Pappilankankaan (TEUVA 3-4) asuinpaikkojen keramiikka ns. Jäkärnlän keramiikka (= Ka I:2). Hänen vaaitustensa perusteella on molempien asuinpaikkojen alaraja n. 63 m. Pettumäki sijaitsee alempana alarajan ollessa 57 m (TEUVA 1). Tämän asuinpaikan keramiikka on ns. Uskela-keramiikka (Ka III:1).

Tähän "runkoon" sijoittamalla voidaan Teuvan muutkin asuinpaikat ajoittaa korkeutensa perusteella. Näin ollen on Kankaanmäen asuinpaikka

(TEUVA 15) nuorin, 50 m, ehkä Kiukaisten kulttuurin aikainen.

Vasarakirveitä on Teuvan kivikauden löydöissä 5 kpl (TEUVA 4, 20, 29 ja 41), niistä todennäköisiä hautalöytöjä kohteet TEUVA 20, 29 (Suolakallio S ja Hietaharju). Kohde TEUVA 6 (Kortesnevankorpi) on saviastian sisältänyt nuorakeraaminen hauta. Samaan aikaan kuulunee myöskin kohde TEUVA 22 (Peura), josta on löydetty Teuva-Seuran kokoelmassa oleva olkakirves ja oikokirveen katkelma, sekä Pettumäen (TEUVA 1) ylin löytökerros, joka sisältää nuorakeramiikkaa.

Metallikausiin kuuluvat Teuvan röykkiöt Koppelonmäellä, Vaaranmäellä, Heikinmäellä, Lintunevalla ja Lintusaassa (kohteet TEUVA 7, 26, 26, 34, 36 ja 37), mahdollisesti myöskin Kannanmäen kivilatomus (kohde TEUVA 40).

Vanhempaan rautakauteen kuuluu tuluskiven pala (kohde TEUVA 00, KM 1040:2). Nuorempaa rautakautta, ristiretkien aikaa, edustaa Lautamäen komea hautalöytö (kohde TEUVA 5).

Ajaltaan ja käyttötarkoitukseltaan epämääräinen on Kurpannevan käytäväsystemi (kohde TEUVA 35).

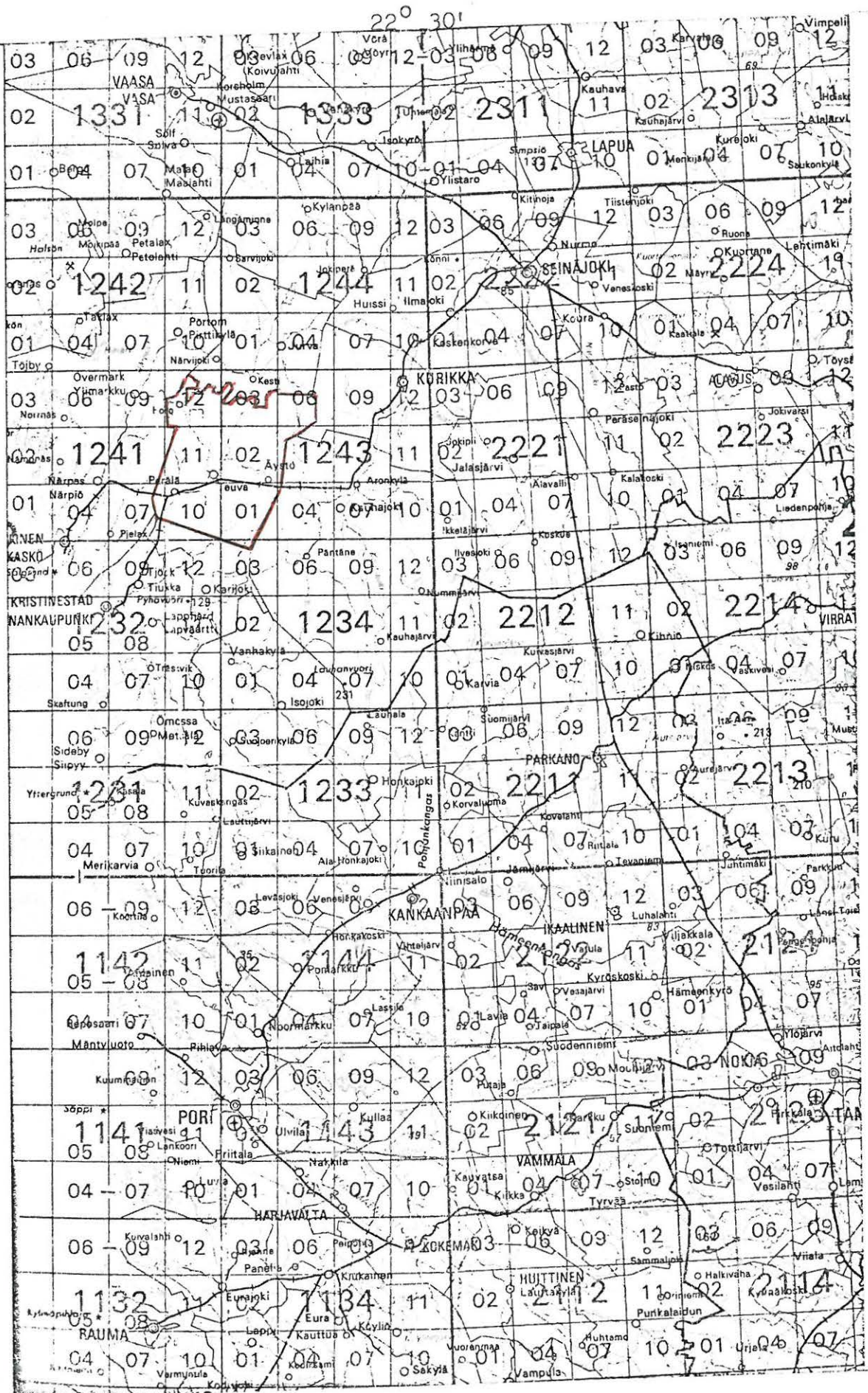
K o h d e h a k e m i s t o

1 <u>Pettumäki</u>	kivikautinen asuinpaikka
2 <u>Kortesviita</u>	kivikautinen asuinpaikka
3 <u>Komsinkangas</u>	kivikautinen asuinpaikka
4 <u>Pappilankangas</u>	kivikautinen asuinpaikka
5 <u>Lautamäki</u>	rautakautinen ruumishauta
6 <u>Kortesnevankorpi</u>	kivikautinen hauta
7 <u>Koppelomäki</u>	röykkiö
8 <u>Pappilankangas NE</u>	kivikautinen asuinpaikka
9 <u>Rantala</u>	kivikautinen asuinpaikka
10 Piruntakka	kiviesineen löytöpaikka
11 Paskoonkorpi	kiviesineen löytöpaikka
12 Paskoon pelto	kiviesineen löytöpaikka
13 Teuvan kirkko S	kiviesineen löytöpaikka
14 Kankaanmäki NE	kiviesineen löytöpaikka
15 <u>Kankaanmäki</u>	kivikautinen asuinpaikka
16 Penttilä	kiviesineen löytöpaikka
17 Kittilä	kiviesineen löytöpaikka
18 Järvelä	kiviesineen löytöpaikka
19 Myllyniemi	kiviesineen löytöpaikka
20 <u>Suolakallio S</u>	kivikautinen hauta
21 Kaunisto	kiviesineen löytöpaikka
22 Peura	kiviesineen löytöpaikka
23 <u>Horon nuorisoseuran talo</u>	kivikautinen asuinpaikka
24 Parkinmäki	kiviesineen löytöpaikka
25 <u>Vaaranmäki I</u>	röykkiö
26 <u>Vaaranmäki II</u>	röykkiö
27 Rintala	kiviesineen löytöpaikka
28 Luomalanmäki	kiviesineen löytöpaikka
29 <u>Hietaharju</u>	kivikautisia hautoja
30 Peltola	kiviesineiden löytöpaikka
31 Humalamäki	kiviesineen löytöpaikka
32 Myllymäki	kiviesineen löytöpaikka
33 Peltola	kiviesineen löytöpaikka

34	<u>Heikinmäki</u>	röykkiö
35	Kurpanneva	käytäväsystemi
36	Lintuneva	röykkiöryhmä
37	Lintusaari	röykkiöryhmä
38	<u>Kukunkallio</u> E	kivikautinen asuinpaikka
39	Ylä-Pulli	kiviesineen löytöpaikka
40	<u>Kannanmäki</u>	kivilatomus
41	Perälä	kiviesineen löytöpaikka
42	Horonkylä	kiviesineen löytöpaikka
43	<u>Kominkangas</u>	kivikautinen hauta

Kohteiden jakautuminen karttalehdittäin:

(peruskarttalehden nro ja painovuosi)	(muinaisjännöksen nro)
1234:03 1971	-
1241:07	14, 15
08	-
10	1 - 6, 8 - 12, 16 - 19, 41, 43
11	13, 20, 24
12	7, 21 - 23, 42
1243:01 1968	29, 40
02	25 - 28, 30, 31, 38
03	35
04	-
05	39
06	32 - 34, 36, 37



(Ote Suomen yleislehtijakokartasta. 1:1 000 000)

E s i n e h a k e m i s t o

a. kivikausi

KM 1039	kourutaltoa	cts. TEUVA 30
KM 1040:1	tasataltoa	TEUVA 30
KM 2620	reikäkivi	TEUVA 13
KM 4111	vasarakiirves	TEUVA 41
KM 5782:1-2	vasarakiirveitä	TEUVA 29
KM 6562:1-5	kivikautisia asuinpaikkalöytöjä	TEUVA 3
KM 6673:1	reikäkivi	TEUVA 9
KM 6673:2	kiirves	TEUVA 12
KM 6673:3-49	kivikautisia asuinpaikkalöytöjä	TEUVA 3
KM 7453:1-2	kivikautisia asuinpaikkalöytöjä	TEUVA 2
KM 7453:3-5	kivikautisia asuinpaikkalöytöjä	TEUVA 1
KM 7484	saviastian paloja	TEUVA 4
KM 7621:1-167	kivikautisia asuinpaikkalöytöjä	TEUVA 1
KM 7622:1-6	kivikautisia asuinpaikkalöytöjä	TEUVA 2
KM 7622:7-8	kivikautisia asuinpaikkalöytöjä	TEUVA 4
KM 7739:1-4	kivikautisia asuinpaikkalöytöjä	TEUVA 2
KM 7775:1-9	kivikautisia asuinpaikkalöytöjä	TEUVA 2
KM 8238	vasarakiirves	TEUVA 20
KM 8322	keihäänkärki	TEUVA 10
KM 8336:1	saviastian paloja	TEUVA 3
KM 8336:2	hioin	TEUVA 1
KM 8343:1	kiviesineen katkelma	TEUVA 3
KM 8343:2-3	kivikautisia asuinpaikkalöytöjä	TEUVA 4
KM 8343:4-7	kivikautisia asuinpaikkalöytöjä	TEUVA 1
KM 8343:8-9	kivikautisia asuinpaikkalöytöjä	TEUVA 2
KM 8908	nuijakivi	TEUVA 24
KM 10233:1-2	kivikautisia asuinpaikkalöytöjä	TEUVA 1
KM 10771	reikäkiven puolikas	TEUVA 2
KM 13671:1-86	kivikautisia asuinpaikkalöytöjä	TEUVA 11
KM 15799:1-233	kivikautisia asuinpaikkalöytöjä	TEUVA 4
KM 16263:1-300	kivikautisia asuinpaikkalöytöjä	TEUVA 4

KM 17833:1-3	iskoksia	TEUVA 3
KM 18921	nuorakeraaminen saviastia	TEUVA 6
KM 22110	iskoksia	TEUVA 2
KM 22111:1-2	iskoksia	TEUVA 4
KM 22112:1-3	kivikautisia asuinpaikkalöytöjä	TEUVA 8
KM 22113	iskoksia	TEUVA 9
KM 22114:1-2	kivikautisia asuinpaikkalöytöjä	TEUVA 15
KM 22115	iskoksia	TEUVA 23
KM 22116:1-2	kivikautisia asuinpaikkalöytöjä	TEUVA 38

Turun historiallinen museo

330	tasaltta	TEUVA 42
-----	----------	----------

Satakunnan museo

8196	kourutaltta	TEUVA 14
8198	tasaltan katkelma	TEUVA 16
8199	tasaltta	TEUVA 18
8200	oikokirves	TEUVA 19
8202	tasaltta	TEUVA 15
8203	tasaltta	TEUVA 31
8217	kourutaltta	TEUVA 32
8218	tasaltta	TEUVA 33

Hämeenlinnan museo

2594	taltta	TEUVA 00
------	--------	----------

Teuva-Seura:

numerotta	tasaltta	TEUVA 28
	reikäkivi	TEUVA 27

olkakirves ja oikokirveen ^{torso} katkelma	TEUVA 22
reikäkivi	TEUVA 21
reikäkivi	TEUVA 17
reikäkivi	TEUVA 9
kiviesineen torso	TEUVA 4
vasarakirves	TEUVA 4
kourutaltan torso	TEUVA 2
reikäkivi	TEUVA 2
tasataltta	TEUVA 1
reikäkiven puolikas	TEUVA 1
alkeellinen kirves	TEUVA 1
kivikautisia asuinpaikkalöytöjä	TEUVA 1

b. rautakausi

KM 1040:2	soikean tuluskiven pala	TEUVA 00
KM 14498:1-43	rautakautisia ruumishautalöytöjä	TEUVA 5

846 10001

TEUVA 1 (Pettumäki)

Inventointi 1983

Peruskartta 1241 10

PERÄLÄ

arvioitu x = 2783

keskipiste y = 3440

z = 60

K i v i k a u t i n e n a s u i n p a i k k a, luokka II

Tila: 1. Yhteismaa

2. Niemi 12:62, om. Seppo Niemi, os. kpl, 64720 Perälä

Löydöt: KM 7453: 3 - 5, kivikautisia asuinpaikkalöytöjä, jotka Jalmary Teirilä löysi v. 1918 Pettumäen juurelta sorakuopasta, saatu löytäjän lähettämänä 3.9.1918,
 KM 7621:1 - 164 ja 167, kivikautisia asuinpaikkalöytöjä, A. Europaeuksen kaivaus, diar. 24.9.1920,
 KM 7621:165 - 166, kivikautisia asuinpaikkalöytöjä, jotka talolinen Urho Niemi löysi Pettumäen hietakuopasta, saatu A. Europaeuksen tuomina, diar. 24.9.1920,
 KM 8336:2, hioin, jonka työm. Jalmary Teirilä löysi Pettumäen hietakuopasta, löytäjä lahjoitti esineen, saatu yo livari Rantalan välityksellä, diar. 24.9.1924,
 KM 8343:4-6, kivikautisia asuinpaikkalöytöjä, jotka mv. Urho Niemi löysi Pettumäen hietakuopasta ajetusta hiekasta. Esineet osti virkamatkallaan A. Europaeus, diar. 4.10.1924,
 KM 8343:7, hioinlaatan pala, jonka A. Europaeus poimi talteen virkamatkallaan Pettumäen hiekkakuopasta 10.9.1924,
 KM 10233:1 - 2, poikkikirves ja taltta, jotka löydettiin Pettumäen hiekanottopaikasta ja A. Äyräpään v:n 1919 kaivauspaikasta runsaat 100 m N laidunta raivattaessa v. 1933 - 34, saatu mv. Urho Niemen lahjoittamina 7.12.1935,

Teuva-Seuran kokoelmissa:

- tasataltta, Jalmary Teirilä löysi santakasasta Pettumäen asuinpaikalta v. 1949,
- keskentekoisen reikäkiven puolikas, löydetty kuten edellinen,
- primitiivinen kirves, löydetty kuten edellinen,
- kampakeraamisia saviastian paloja sekä kivilaji-iskos, löydetty kuten edellinen.

Pettumäen kivikautinen asuinpaikka sijaitsee Teuvan kirkonkylässä Komsinkankaan NW-puolella Teuvanjoesta n. 1 km S ja Teuvan kirkosta n. 4800 m SW. Kohde on Pettumäki -nimisen paikoin kivikkoisen ja avokallioisen NE-SW-suuntaisen soraharjanteen NNE-reunassa. Maasto viettää paikalla E ja NE. Kohdassa on laajoja, sittemmin "hylättyjä" sorakuoppia, ympärillä havumetsää. Maaperä on mäen rinteessä harjusoraa, alempana kohti Korttesviitaa (= E) siirryttäessä hiekkaa. Viljelystie sivuaa asuinpaikkaa E-puolelta.

Ensimmäiset löydöt Pettumäestä tulivat esiin v. 1918 soranotossa. Seuraavana vuonna suoritti A. Europaeus paikalla kaivauksia sekä vaakituksia v. 1924 (kts. A. Europaeuksen kertomukset Teuva, Pettumäki, kaivaus 1919 sekä Teuva Pettumäki, Korttesviita, Komsinkangas ja Pappilankangas, vaaitukset 1924 esihistorian toimiston top. arkistossa). Tarkastuskäyntejä paikalla on tehty ainakin v. 1924 ja 1968.

Teuvan inventoinnin yhteydessä kävin Pettumäellä 27.5.1983 sekä haastattelin mv. Seppo Niemeä. Hänen tiedossaan ei ollut uusia löytöjä Pettumäestä. Asuinpaikalla käydessäni havaitsin, että soranotto näyttää tuhonneen suuren osan asuinpaikasta. "Ehjää" lienee jäljellä kuopan E-puolella viljelystien alueella sekä metsäkaistassa tien ja Korttesviita-viljelysalueen välissä.

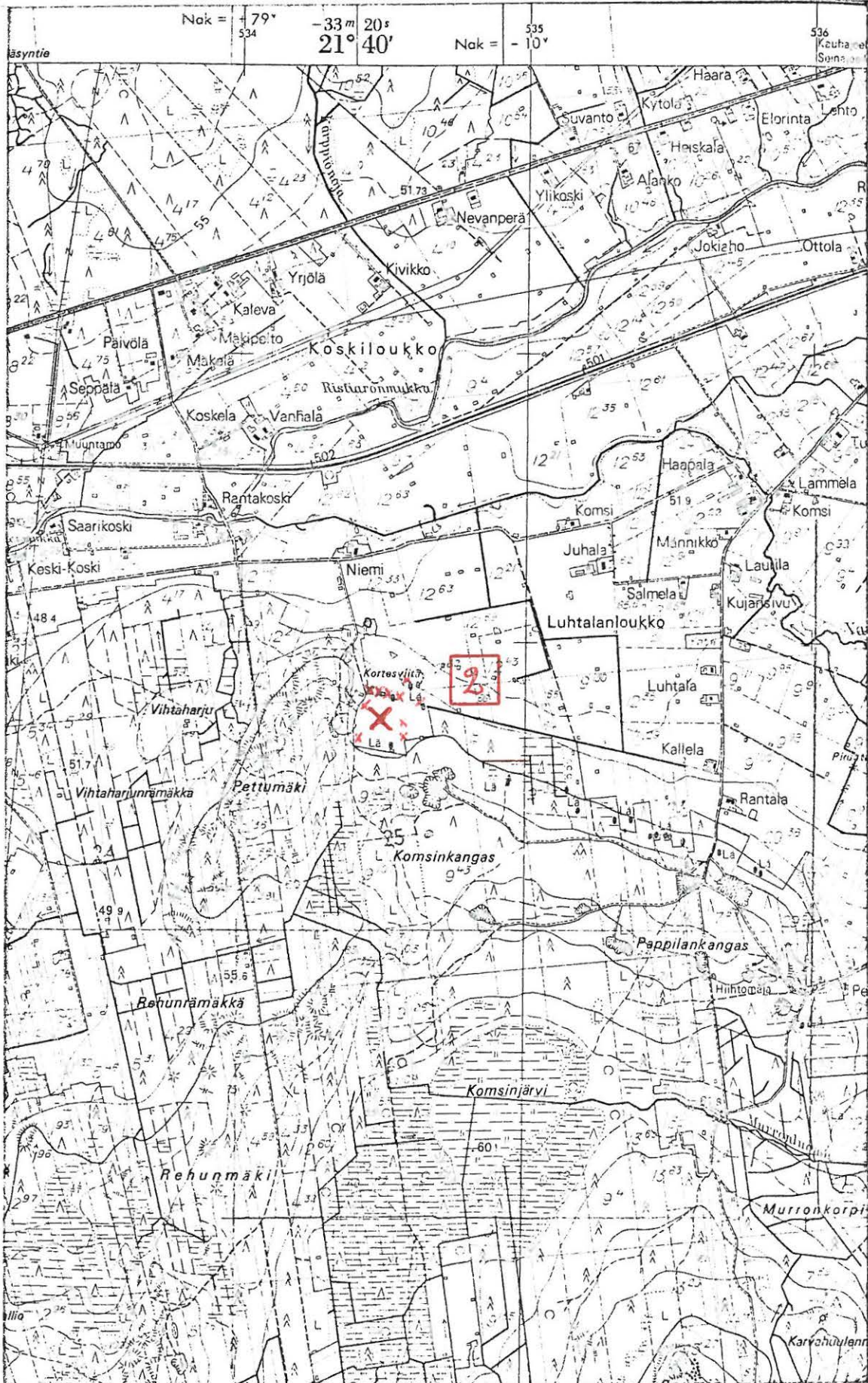
Asuinpaikkamerkkejä en paikalla havainnut, ehkä johtuen runsaasta aluskasvillisuudesta. Sorakuopan profiileissa ei näkynyt myöskään merkkejä muinaisjäännöksestä. Ainoastaan viljelystieltä näkyi muutama "heikko-laatuinen" kvartsi.

Sitävastoin välittömästi Pettumäen E-puolella olevalla Korttesviidan viljelysalueella havaitsin vasta kynnetyllä viljelysmaalla runsaasti kvartsi-iskoksia alkaen viljelysmaan W-reunasta. Itse asiassa näyttävätkin Pettumäen ja Korttesviidan (tässä kertomuksessa kohde TEUVA 2) asuinpaikat muodostavan yhden laajan 300 x 400 m:n kokoisen kivikautisen asuinpaikan.

Äyräpään mukaan kuuluu Pettumäen keramiikka ns. Uskela-keramiikkaan.

- Kts. Europaeus 1921, 22 - 23; Europaeus 1927, 69 - 70; Meinander 1950, 175 - 176.

- Kartta s. 14



x = kvartsi-iskosten löytöpaikkoja, X = arvioitu keskipiste
(Ote peruskarttalehdestä 1241 10. 1:20 000)

TEUVA 2 (Kortesviita)

Inventointi 1983

Peruskartta 1241 10

PERÄLÄ

arvioitu x = 2774

keskipiste y = 3450

z = 52,5 - 60

K i v i k a u t i n e n a s u i n p a i k k a, luokka II

Tila: 1. Vuorela 9:43

2. Niemi 12:62

Om. 1. Viljami Koski

2. Seppo Niemi, os. kpl, 64720 Perälä

Löydöt: KM 7453:1-2, kirves, poikkikirveen (?) kappale, jotka Jalmari Teirilä löysi Kortesviita-suomaasta, "jossa on hietaa paikottain maan pinnalle saakka" ojaa kaivaessaan Urho Niemen talon maalta talosta n. 0,5 km S v. 1918. Saatu löytäjän lähettämänä, diar. 3.9.1918, KM 7622:1, reikäkivi, jonka löysi torppari Nikolai Koivuniemi Urho Niemen talon pellosta Kortesviidasta ojan kaivuussa v. 1919, saatu A. Europaeuksen tuomana, diar. 24.9.1919, KM 7622:2-3, iskoksia, jotka A. Europaeus poimi talteen Kortesviidan uudisraivaukselta, diar. 24.9.1919, KM 7622:4 - 5, meripihkahelmi ja iskoksia, jotka Jalmari Teirilä löysi Kortesviidasta A. Europaeuksen kanssa paikkaa tarkastaessaan 14.9.1919. Lp. on Niemen ja Komsin rajalla. Diar. 24.9.1919, KM 7622:6, painokivi, löydetty Kortesviidan E-osasta, saatu A. Europaeuksen tuomana, diar. 24.9.1919, KM 7739:1 - 4, kivikautisia asuinpaikkalöytöjä, jotka mv. Urho Niemi löysi ostamaltaan Kortesviidan viljelysalueelta, saatu löytäjän lähettämänä, diar. 28.7.1920, KM 7775:1 - 9, kivikautisia asuinpaikkalöytöjä, saatu löytäjän Urho Niemen lähettämänä 5.11.1920, löydetty kuten edellinen, KM 8343:8, tasataltta, jonka Urho Niemi löysi Kortesviidan kivikautiselta asuinpaikalta, saatu A. Europaeuksen tuomana, diar. 4.10.1924, KM 8343:9, hioinkivi, jonka A. Europaeus löysi Kortesviidan kivikautiselta asuinpaikalta, diar. 4.10.1924,

KM 10771, reikäkiven puolikas, jonka Olavi Niemi löysi v. 1937 Korttesviidan kivikautiselta asuinpaikalta, saatu mv. Urho Niemen lahjoittamana, diar. 9.11.1938,

KM 22110 , kvartsi-iskoksia vuodelta 1983, diar. 18.11.1983

Teuva-Seura:

- kourutaltan torso, jonka Esko Tuovila löysi 1949 maan pinnalta Teuvan Pappilankankaan ja Pettumäen väliltä,
- reikäkivi, löydetty kuten edellinen.

Korttesviita sijaitsee välittömästi Pettumäen (kohde TEUVA 1) asuinpaikan E-puolella loivasti N viettävällä hiekkannummella. Ensimmäiset löydöt tulivat esiin suoturpeen alta hiekasta aluetta viljelysmaaksi raivattaessa v. 1918. Kohde on Teuvan kirkonkylässä Luhtalanloukon kyläosassa Teuvan kirkosta n. 4700 m SW. Löytöalue on nykyään suurimmaksi osaksi raivattu viljelysmaaksi.

Suorittaessaan tutkimuksia Teuvalla mm. Pettumäessä A. Europaeus tarkasti Korttesviidan aluetta v. 1919. Paikalla hän kävi lisäksi ainakin v. 1924. (kts. A. Europaeuksen kertomukset Teuva Korttesviita, Pappilankangas ja Komsinkangas, tarkastus v. 1919 ja Teuva Pettumäki, Korttesviita, Komsinkangas ja Pappilankangas, vaaitukset v. 1924 esihistoriallisen toimiston top. arkistossa).

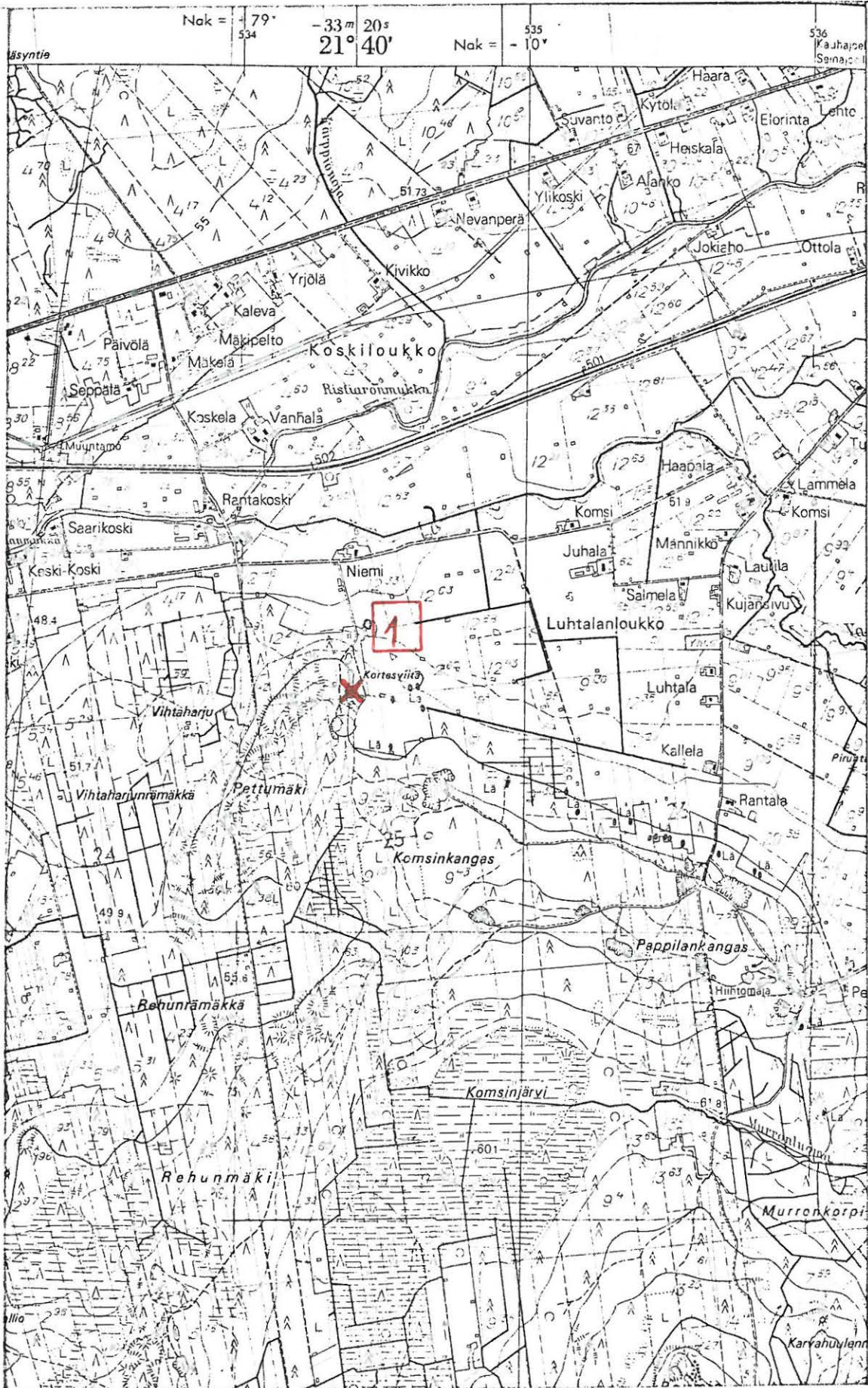
Teuvan inventoinnin yhteydessä kävin Korttesviidan asuinpaikalla 27.5.1983. Koko viljelysmaaksi raivattu alue oli hiljattain kynnetty, joten havaintomahdollisuudet olivat hyvät. Kvartsi-iskoksia näkyikin laajalla alueella alkaen viljelysmaan S-reunasta 60 m:n korkeuskäyrän tuntumasta. Eniten havaintoja tein kuitenkin lähempää 55 m:n korkeuskäyrää, jossa maastossa erottuu heikosti terassi. Tämä kohta on viljelysmaan poikki E - W -suunnassa kulkevan tilusrajan kohdalla olevan viljelystien N-puolella. Havaintojeni perusteella on asuinpaikan laajuus ainakin 250 x 200 m. Kvartsien löytökohdat käyvät parhaiten ilmi kartasta s. .

- Kts. Europaeus 1921, 24; Europaeus 1925, 41; Meinander 1950, 176.

- Kartta s. 17

- Kuva 1 (f. 58547-549) Näkymä Korttesviidan asuinpaikalle NW:stä. Vasemalla tilan rajaa noudattava tilustie, jonka N-reunasta runsaasti löytöjä kuvan reunan ja pumppukatoksen väliseltä alueelta.

MIUCO REFRONOGAT.
89511



6929

6927

(Ote peruskarttatalehdestä 1241 10. 1:20 000)

846 1 0003

TEUVA 3 (Komsinkangas)

Inventointi 1983

Peruskartta 1241 10

PERÄLÄ

x = 2652

y = 3457

z = n. 62,5

K i v i k a u t i n e n a s u i n p a i k k a, luokka II
(osittain tutkittu)

Tila: Alanen 9:108

Om. Ulla-Helena Kittilä

Löydöt: KM 6562:1 - 5, kivikautisia asuinpaikkalöytöjä, jotka taloll. Vesteri Tuovila löysi hiekkakuopasta Komsinkankaalla. Saatu löytäjän lähettämänä Vaasan läänin kuvernöörin kautta 9.2.1914, KM 6673:3 - 4, kivikautisia asuinpaikkalöytöjä, jotka A.M. Tallgren toi virkamatkaltaan Teuvalta. Hän poimi löydöt Komsinkankaalta Komsinjärven vesijätölle vievältä tieltä v. 1914, KM 6673:5, saviastian paloja, jotka A.M. Tallgren poimi Komsinkankaan hiekkakuopan E-reunasta v. 1914, KM 6673:6 - 49, Komsinkankaan kaivauslöydöt v. 1914, A.M. Tallgrenin kaivaus, KM 8336:1, saviastian paloja, jotka työm. Jalmari Teirilä löysi Komsinkankaan kivikautiselta asuinpaikalta, hiekanottoaikan ja Tallgrenin vuoden 1914 kaivausalueen E-reunasta, saatu löytäjän lahjoittamana. Diar. 24.9.1924, KM 8343:1, kiviesineen katkelma, jonka löysi virkamatkallaan A. Europaeus Komsinkankaan kivikautiselta asuinpaikalta Tallgrenin vuoden 1914 kaivauspaikan E-reunasta, diar. 4.10.1924.

Kohde sijaitsee Teuvan kirkonkylässä Komsinkangas - hiekkaharjun SW-osassa kuivatun Komsinjärven WNW-puolella. Teuvan kirkosta on paikalle matkaa n. 5500 m SW. Kohde on Komsin ja Luhtalan maiden rajalla mutta Komsin puolella rajalinjaa, joka on N-S -suuntainen.

Nykyisin on Komsinkankaan hiekkakuopan ja kaivauspaikan N-puoliselta

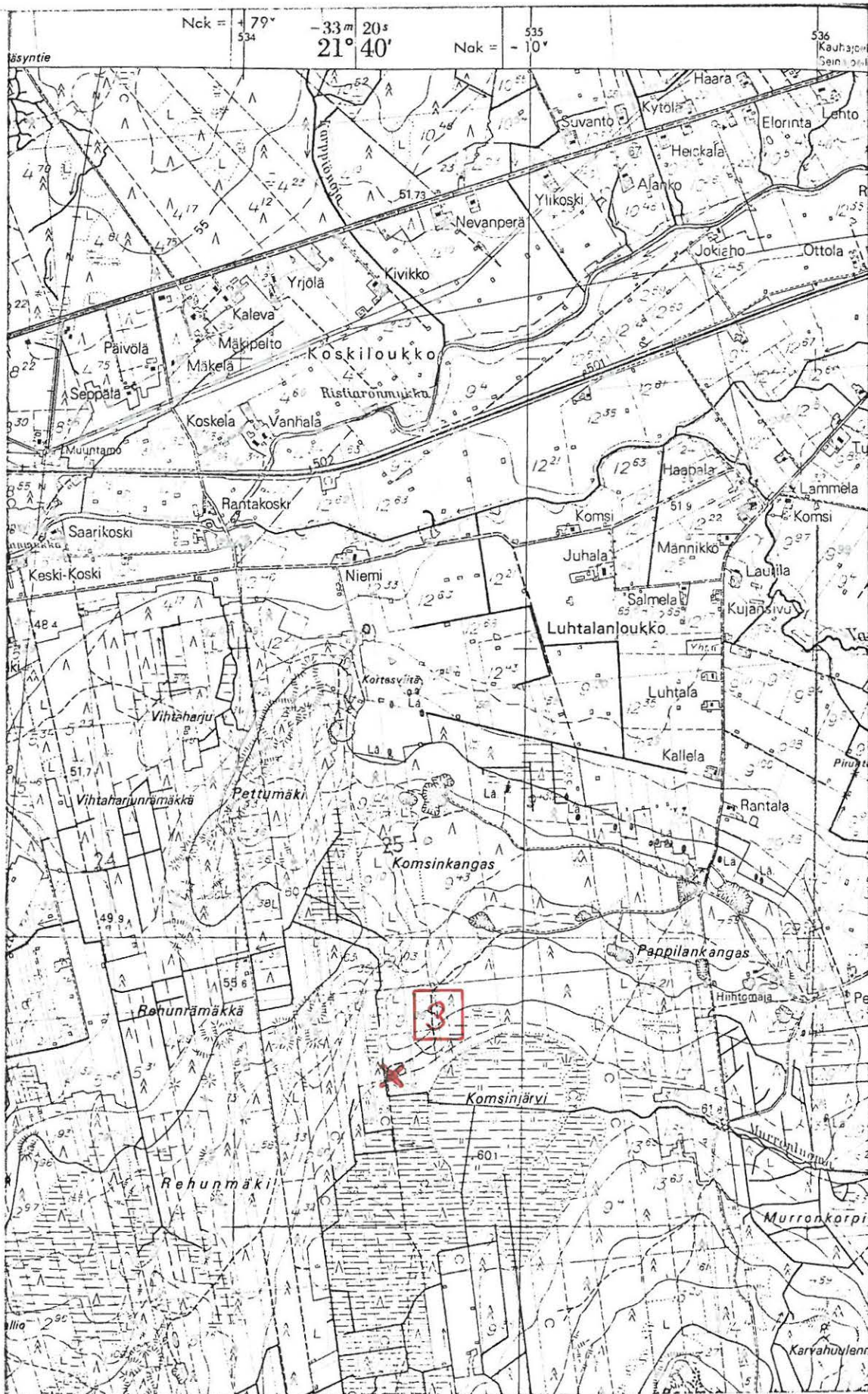
alueelta hakattu metsä koko palstan leveydeltä. S-puolella on metsittyneitä N-S -suuntaisia vetisiä ja pesaikkoa kasvavia niittysarkoja. E- ja W-puolella kasvaa "vanhaa" kuusikkoa. Maaperä on vaaleaa, hienoa hiekkaa, paikoin vetistä. Itse hiekkakuoppa on pensoittunut ja aluskasvillisuuden peitossa sekä paikoin täytetty hakkuujättein. Kuoppa on kooltaan n. 30 x 10 m pituussuunnan ollessa E-W.

V. 1914 sai A.M. Tallgren tehtäväkseen suorittaa paikalla kaivauksen (löydöt KM 6673:1 - 49 ja kertomus top. arkistossa). Keramiikkalöydöt edustavat ns. Jäkärilän keramiikkaa.

A. Europaeus kävi virkamatkallaan Komsinkankaan kivikautisella asuinpaikalla v. 1924 (KM 8343:1). Tarkastuskäynti on suoritettu myöskin v. 1968.

Teuvan inventoinnin yhteydessä kävin paikalla 31.5.1983. Hiekkakuopan N- ja E-puolinen alue oli hiljattain hakattu ja laikutettu metsänistutusta varten. Havaintoja saatoin tehdä laikuissa sekä muutamissa kohdissa hiekkakuopan reunoissa. Mahdollisesti johtuen heikoista havaintomahdollisuuksista ei paikalla näkynyt merkkejä asuinpaikasta. On kuitenkin todennäköistä, että Tallgrenin kaivauksessa v. 1914 ei asuinpaikkaa kokonaisuudessaan tutkittu ja sitä lieneekin jäljellä vielä hiekkakuopan N- ja E-puolisella alueella.

- Kts. Europaeus 1916, 44 - 47; Meinander 1950; 175.
- Kartta s. 20



(Ote peruskarttalehdestä 1241 10. 1:20 000)

846 1 0004

TEUVA 4 (Pappilankangas)

Inventointi 1983

Peruskartta 1241 10

PERÄLÄ

arvioitu x = 6¹⁹2680keskipiste y = 5³3593

te z = 62,5 - 70

K i v i k a u t i n e n a s u i n p a i k k a , luokka II
(osittain tutkittu)

Tila: 1. Peura 29:54

2. Peurala 29:62

3. Välimaa 29:63

4. Erkkilä 7:59

5. Yhteismaa

Om. 1. Esa Takoneva, os. Aurala, 64700 Teuva

2. - " -

3. Matti Leppänen. os. Aurala 64700 Teuva

4. Teuvan kunta

Löydöt: KM 7484, saviastian paloja, jotka Jalmari Teirilä löysi Teuvan Luhtalasta pappilan metsäpalstalta Komsinkankaan ja Pettumäen kivikautisista asuinpaikoista n. 1 km E ja n. 1,5 km Laurilan talosta S uuden tien ojaleikkauksesta, jossa oli näkyvissä osittain tuhoutunut liesikiveys. Saatu löytäjältä lunastettuna 20.10.1918,

KM 7622:7 - 8, saviastian paloja, jotka A. Europaeus poimi talteen virkamatkallaan Pappilankankaalta em. lp:stä n. 30 m N tasaiselta hiekkakankaalta. Diar. 24.9.1919,

KM 8343:2 - 3, kivikautisia asuinpaikkalöytöjä, jotka A. Europaeus poimi talteen virkamatkallaan Pappilankankaalta n. 160 askelta nro 7484 lp:stä S. Diar. 4.10.1924,

KM 13671:1 - 73, kivikautisia asuinpaikkalöytöjä, jotka Ville Luho kaivautti Pappilankankaalla Peuran talon maalla 1953. Diar. 21.12.1954,

KM 15799:1 - 233, kivikautisia asuinpaikkalöytöjä, jotka Ville Luho kaivautti virkamatkallaan Pappilankankaalla, diar. 20.2. 1963,

KM 16263:1 - 300, kivikautisia asuinpaikkalöytöjä, jotka Torsten Edgren kaivautti Pappilankankaalla, diar. 4.5.1964,

KM 22111:1, kvartsi-iskoksia vuodelta 1983, jotka poimin tilan RN:o 7:59 alueelta (kartta s. 24, kohta a),

KM 22111:2, kvartsi-iskoksia vuodelta 1983, jotka poimin yhteismaalla olevan sorakuopan NE-reunasta (kartta s. 24, kohta b).

Teuva-Seura:

- kiviaseen torso ja saviastian palasia, jotka Jalmari Teirilä löysi Pappilankankaan asuinpaikalta,
- vasarakirves, jonka Aarne Ukkonen löysi soranajossa Pappilankankaalta keväällä 1947.

Kohde sijaitsee Teuvan kirkonkylässä Varsalan kylänosassa Pappilankangas - hiekkaharjun E-reunassa. Varsalan koulusta on paikalle matkaa n. 1 km NW ja Teuvan kirkosta 4500 m SW.

Maasto viettää NE ja E. Maaperä on hiekkaa ja soraa. Paikalla kasvaa mäntymetsää. Alue on suurelta osin soranoton turmelema. Varsalasta Suksen ja Peuran talojen ohi vievä tie nousee Pappilankankaalle E:stä ja hajaantuu S ja N. Tienhaaran ympäristössä on useita kookkaita hiekkakuoppia erikoisesti NE-puolella tietä. Tämä kohta on asuinpaikan arvioitu keskipiste (= koordinaatit).

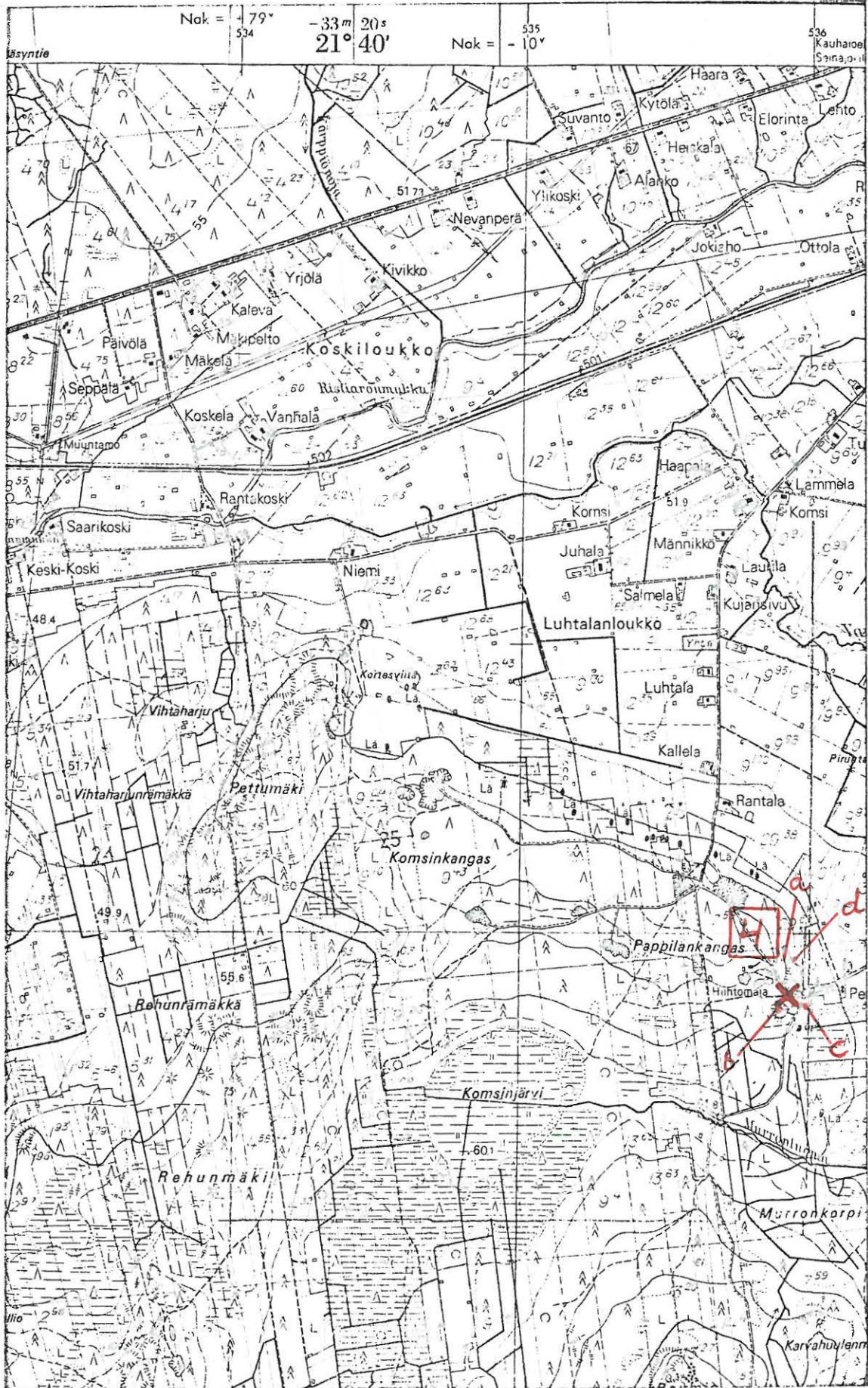
Ensimmäiset löydöt Pappilankankaalta saatiin v. 1918. Seuraavana vuonna A. Europaeus kävi paikalla ja totesi asuinpaikan. V. 1924 hän suoritti korkeusmittauksia. Seuraavan kerran Pappilankankaalla tehtiin tutkimuksia v. 1953, jolloin Ville Luho suoritti kaivauksia Peuran talon maalla. V. 1962 hän jatkoi tutkimuksia Urho Peuran maalla edellisestä kaivauspaikasta 100 - 200 m NW. (Kts. A. Europaeuksen kertomukset Teuva Korttesviita, Pappilankangas ja Komsinkangas, tarkastus 1919, ja Teuva Pettumäki, Korttesviita, Komsinkangas ja Pappilankangas, vaaitukset 1924, V. Luhon kaivauskertomukset v. 1953 ja 1962 esihistorian toimiston top. arkistossa). Pari vuotta myöhemmin Torsten Edgren kaivoi Pappilankankaalla. Tämän jälkeen tarkastuskäyntejä Pappilankankaalle on tehty ainakin v. 1968.

Teuvan inventoinnin yhteydessä kävin Pappilankankaan asuinpaikalla 25.5. 1983. Haastattelin mm. Peuran talon isäntää.

Paikalla tekemiäni havaintojen perusteella on asuinpaikan laajuus n. 250 (N-S -suunnassa) x 100 m. Kvartseja poimin kahdesta paikasta: tilan RN:o 7:59 sekä yhteismaan alueelta (kartta s. 24 kohdat a - b). Samaan karttaan on merkitty Luhon kaivauspaikat (c = v. -53 ja d = v. -62).

- Kts. Europaeus 1521, 25; Meinander 1950, 175.
- Kartta s. 24
- Kuva 2 (f. 58550-551). Yhteismaalla oleva hiekkakuoppa NW:stä. Löytökohta merkitty kuvaan nuolella.

MUOS REPRO-
NEG, AT. 89572



X = arvioitu keskipiste
 (Ote peruskarttalehdestä 1241 10. 1:20 000)

846 1 0005

TEUVA 5 (Lautamäki)

Inventointi 1983

Peruskartta 1241 10

PERÄLÄ

x = ~~1~~⁹2230

y = 53940

z = 95 - 100

R a u t a k a u t i n e n r u u m i s h a u t a, luokka II (III)
(tutkittu)

Tila: Ranta-Heikkilä 15:100

Om. Atte Närvä, os. Hahtomaa, as. 3, 66300 Jurva

Löydöt: KM 14498:1 - 2, pala hansavatia ja pronssispiraaleja, jotka
metsäteknikko Päiviö Suksi löysi etsiessään hiekanottoaikkaa
Teuvan Lautamäestä. Diar. 1.12.1958.

KM 14498:3 - 43, rautakautisia ruumishautalöytöjä, jotka Mikko
Paloniemi kaivautti Teuvan Lautamäestä 1958. Diar. 1.12.1958

Kohde sijaitsee Teuvan kirkonkylässä nuorta männikköä kasvavalla laakeah-
kolla vierinkiviharjulla. Karijoki/Teuva -pitäjänrajalle on paikalta
matkaa 1200 m SSW ja Teuvan kirkosta 8300 m SSE. Kohde on merkitty perus-
karttaan.

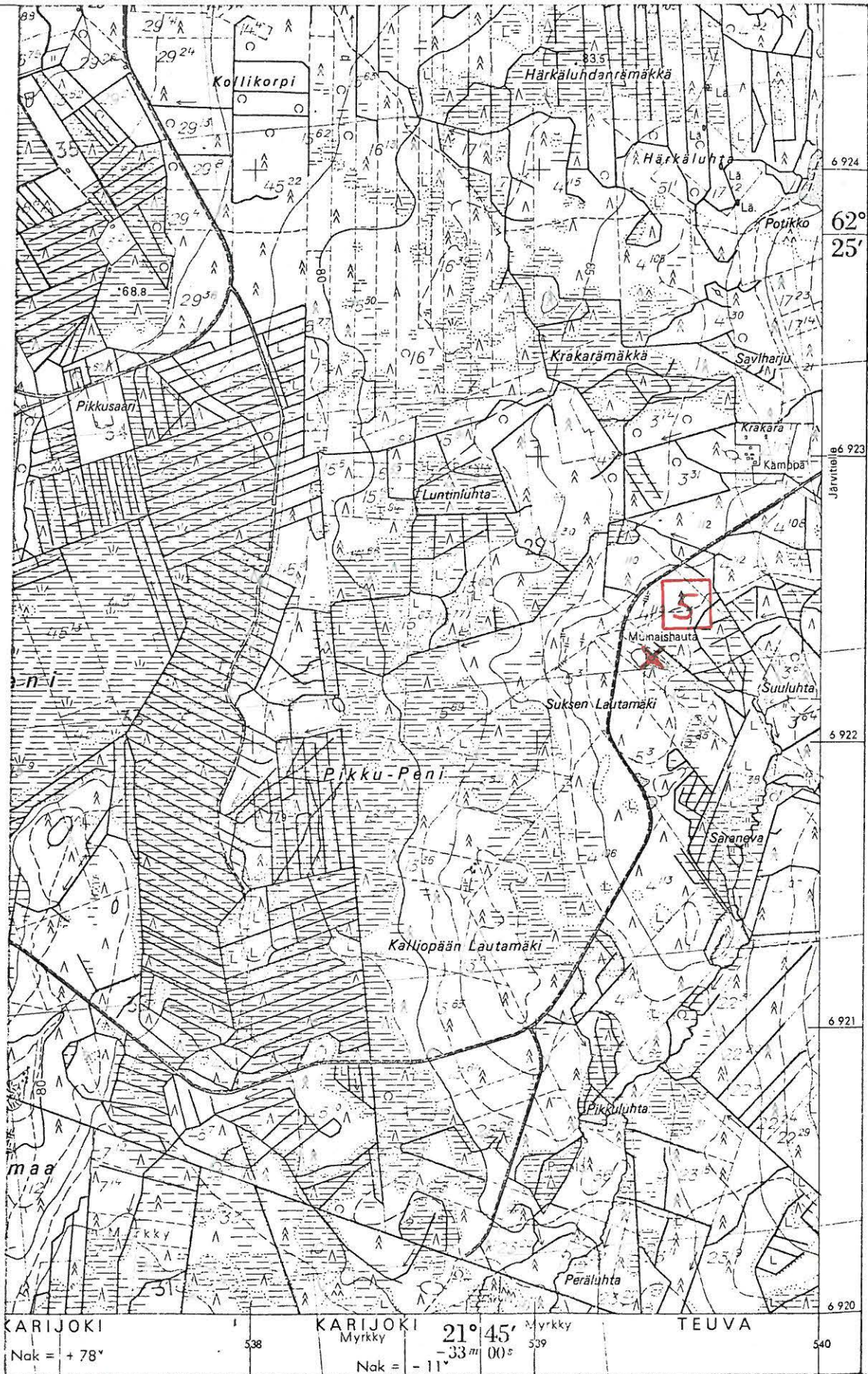
Löytöjen KM 14498:1-2 tultua Kansallismuseoon Mikko Paloniemi sai välit-
tömästi tehtäväkseen tutkia kohteen. Paikalla osoittautui olevan runsaas-
ti varustettu ristiretkiaikaan ajoittuva ruumishauta. Johtuen myöhäises-
tä kaivausajankohdasta (marras-joulukuun vaihde) ei paikalla voitu suorit-
taa laajempia tutkimuksia.

Seuraavana vuonna Ville Luho tutki paikalla 104 m²:n kokoisen alueen.
Muutamaa nokimaalaikkua ja paria ehkä hautaukseen viittaavaa kiveystä
lukuunottamatta oli lulos negatiivinen. (Kts. M. Paloniemen kaivausker-
tomus: Teuva, Lautamäki vuodelta 1959 ja V. Luhon kaivauskertomus Teuva,
Lautamäki vuodelta 1959 esihistorian toimiston top. arkistossa.)

Teuvan inventoinnin yhteydessä kävin Lautamäellä 26.5.1983. Paikalla en
havainnut mitään muinaisjäännökseen viittaavaa.

- Kts. Paloniemi 1960

- Kartta s. 26



(Ote peruskarttalehdestä 1241 10. 1:20 000)

846 (0006)

TEUVA 6 (Kortesnevanborpi)

KANTOLA

Inventointi 1983

Peruskartta 1241 10

PERÄLÄ

x = 92633

y = 53806

z = 65 - 70

K i v i k a u t i n e n h a u t a, luokka II (III tutkittu)

Tila: 1. Kantola 46

2. Kulmala 45:18

Om. 1. Erkki Sihvonen, os. 64700 Teuva

2. Uuno Kulmala

Löydöt: KM 18921, nuorakeraamisen saviastian paloja, jotka Tapani Ovaska löysi 1972 Teuvan kirkonkylästä kirkosta n. 2 km S Kantolan tilan metsäpalstalta ojan pohjalle romahtaneesta hiekasta. Saatu Väinö Tuomaalan lähettäminä. Diar. 19.9.1972,

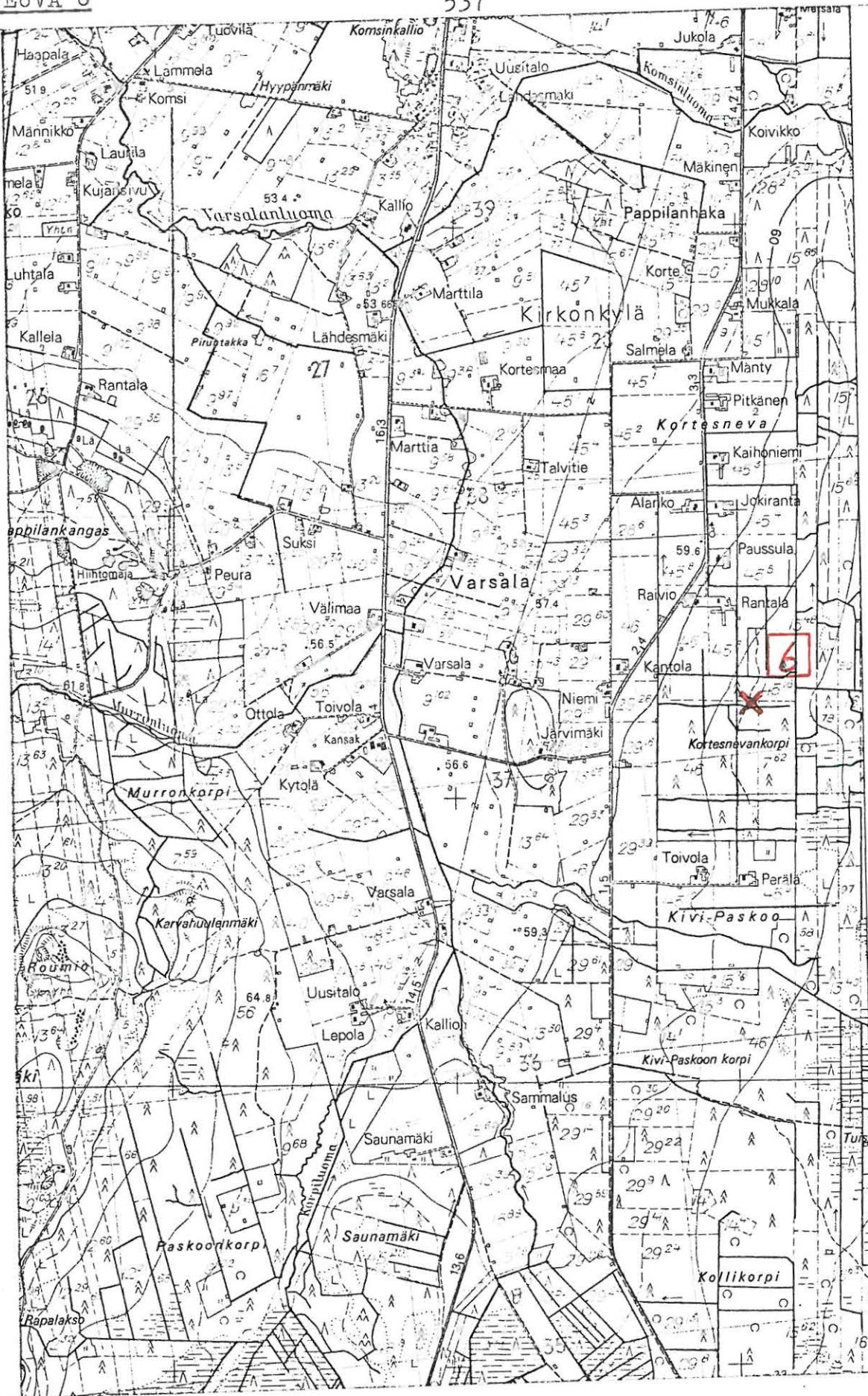
KM , 7 kpl, kvartsi-iskoksia, jotka Ari Siiriäinen kaivoi koekaivauksessa virkamatkallaan Teuvan kirkonkylässä Kantolan ja Kulmalan tilojen välisen rajaosan reunasta varsinaisen hautakuopan ulkopuolelta. Diar.

Kohde sijaitsee Teuvan kirkonkylässä Kortesnevanborpi -nimisessä metsäpalstassa Kantolan ja Kulmalan tilojen rajalla. Teuvan kirkosta on paikalle matkaa 4300 m S.

Ari Siiriäinen suoritti lp:lla koekaivauksen 1973. Kävi ilmi, että raja-
ojaa kaivettaessa suurin osa haudasta oli tuhoutunut. Jäljellä oleva
kuopan hahmo erottui selvästi. Löytöjä ei paikalta saatu lukuunottamat-
ta 7 kvartsi-iskosta, jotka löytyivät varsinaisen hautakuopan ulkopuolel-
ta. Kaivausala oli vain n. 2 m².

Teuvan inventoinnin yhteydessä kävin paikalla 26.5.1983. Rajaojan luis-
kat ovat sammaloituneet ja paikoin hieman sortuneet. Kuitenkin leikkauk-
sessa oli kohtalaiset havaintomahdollisuudet. Mitään muinaisjäänökseen
viittaavaa en paikalla havainnut. Maasto on kosteahkoa, kasvaa seka-
metsää ja aluskasvillisuus on rehevää.

- Kts. Siiriäinen 1974
- Kartta s. 29



6927

(Ote peruskarttalehdestä 1241 10. 1:20 000)

846 1 0007

TEUVA 7 (Koppelomäki)

Inventointi 1983

Peruskartta 1241 12

HORONKYLÄ

x = ~~4~~4842

y = 53604

z = n. 67,5

R ö y k k i ö, luokka II

Tila: Yrjölä 3:28

Om. Sanni Rinne, os. 64370 Myrkky

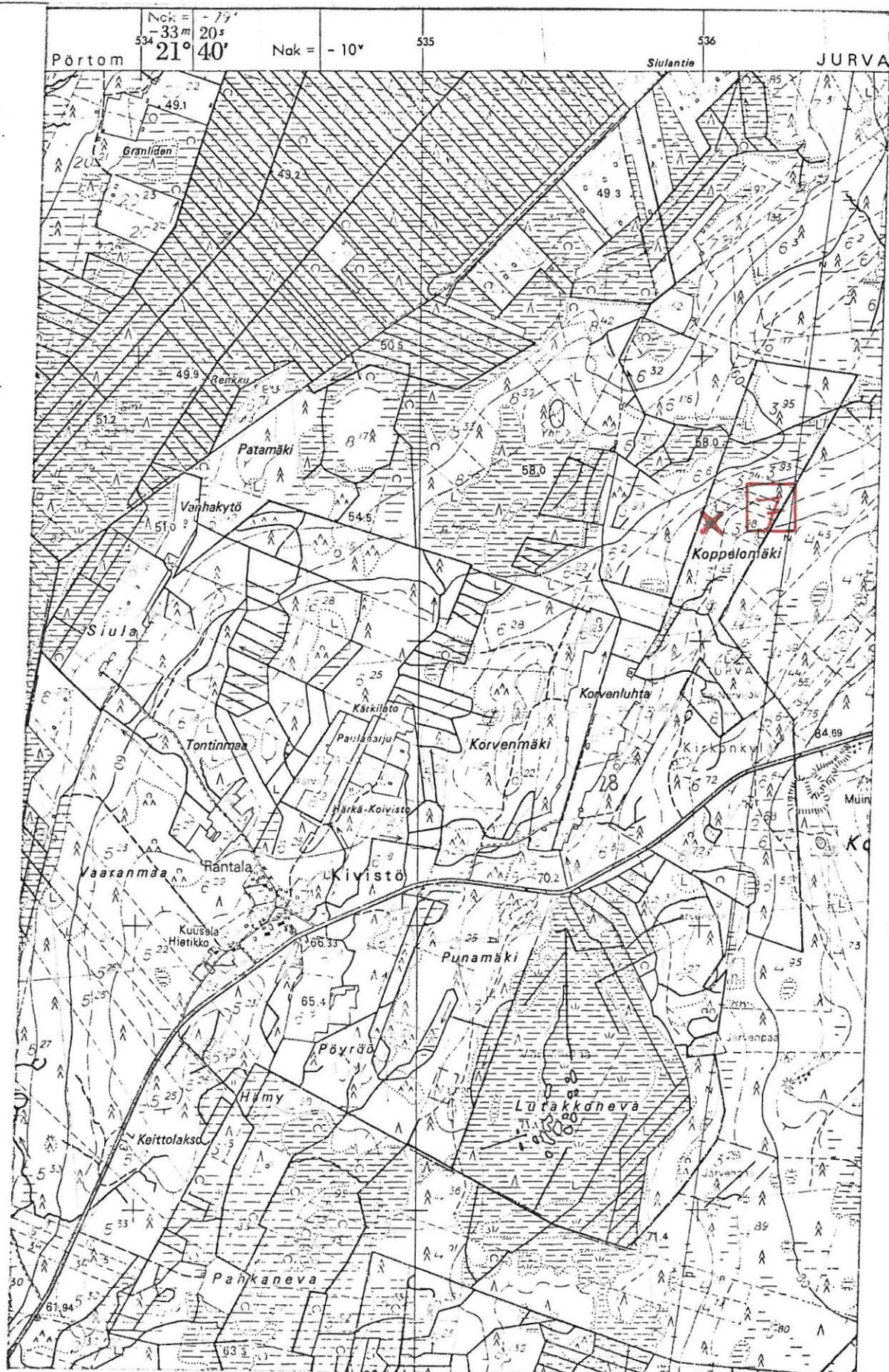
Kohde sijaitsee Teuvan kunnan NW-osassa Horonkylässä n. 1 km Närvijoki-Horonkylä -maantiestä NW. Teuvan kirkosta on paikalle matkaa n. 18 km N.

Kohde sijaitsee loivasti NW ja W viettävällä hakkuuaukealla. N. 30 m:n päässä on umpeen kasvanut metsätie.

Itse rökkiö on n. 8m halkaisijaltaan ja hajoitettu. Ilmeisesti purettuista kivistä on jäljellä olevan kivikehän sisään rakennettu keskelle tornimainen ladelma. Hävitystyö on tehty v. 1970 tai -71 hakkuutöiden kestäessä. Rökkiön alkuperäinen korkeus on ollut 50 - 100 cm.

Mirja Miettinen tarkasti kohteen 10.6.1975. Edellä mainitut tiedot perustuvat tämän tarkastuskäynnin havaintoihin, josta kertomus esihistorian toimiston top. arkistossa.

- Kartta s. 31



6949

6947

(Ote peruskarttalehdestä 1241 12. 1:20 000)

TEUVA 8 (Pappilankangas NE)

Inventointi 1983

Peruskartta 1241 10

PERÄLÄ

arvioitu x = ~~49~~2710

keskipiste y = 3572

z = 65 - 70

K i v i k a u t i n e n a s u i n p a i k k a, luokka II

Tila: Erkkilä 7:59

Om. Teuvan kunta

Löydöt: KM 22112:1 - 3, kivi-kautisia asuinpaikkalöytöjä (ns. Jäkärälän tyyppin kirves, keramiikkaa ja kvartsi-iskoksia) vuodelta 1983.

Kohde sijaitsee Teuvan kirkonkylässä Luhtalan kyläosassa Pappilankangas - hiekkaharjun NE rinteellä Teuvan kirkosta 4300 m SW.

Paikalla on laaja sorakuoppa, ympärillä kasvaa mäntymetsää. Aluskasvillisuutena jäkälää ja varvikkoa. Maaperä on karkeahkoa harjusoraa. Teuvan inventoinnin yhteydessä tarkastin kohteen 25.5.1983. Tällöin löytyi sorakuopan SW-profiilista vyöryneeseen maahan osittain hautautuneena Jäkärälän kirves (KM 22112:1, kartta s. 33, kohta a). Lp. on n. 5- m sorakuopan NW-puolella olevasta viiden metsätien risteyksestä SE mitattuna pitkin kuopan SW-reunaa noudattavaa metsätietä. Tästä kohdasta n. 50 m SE löytyi saman sorakuopan profiilin yläosasta n. 10 cm nykyisen maanpinnan alapuolelta pala kampakeramiikkaa (KM 22112:2, kartta s. 33, kohta b). Saman kuopan SE päästä löytyi profiilista runsaasti kvartsi-iskoksia (KM 22112:3, kartta s. 33, kohta c). Näiden havaintojen perusteella hahmottuu asuinpaikan laajuudeksi n. 100 x 50 m. Soranotto näyttää tuhonneen suuren osan asuinpaikasta. "Ehjää" asuinpaikkaa on mahdollisesti löydettävissä kapealla piennaralueella metsätien ja kuopan SW-reunan välissä sekä tiealueella ja kuopan SE puolella, jossa pian kvartsi-löytökohdan alapuolella erottuu rinteessä terassi.

- Kartta s. 33

- Kuva 3 (f. 58552). Sorakuopan SW-profiili E:stä. Metsätie seuraa kuopan reunaa taustalla. Keramiikan lp, merkitty kuvaan nuolella. Kirveen lp. taaempänä näreikössä.



✕ = arvioitu keskipiste

(Ote peruskarttalehdestä 1241 10. 1:20 000)

846 1 0009

TEUVA 9 (Rantala)

Inventointi 1983

Peruskartta 1241 10

PERÄLÄ

arvioitu x = 2722

keskipiste y = 3578

z = 60 - 65

K i v i k a u t i n e n a s u i n p a i k k a, luokka II

Tila: Rantala 29:38

Om. Marjut Korkeavaara, os. Aurala, 64700 Teuva

Löydöt: KM 6673:1, reikäkivi, joka on löydetty Pappilankankaan vierestä Rantalan torpan pellon ojasta v. 1912. Saatu A.M. Tallgrenin lunastamana v. 1914,

KM 22113: , kvartsi-iskoksia vuodelta 1983,

Teuva-Seura:

- reikäkivi, jonka Mauno Välimaa löysi ojaa kaivaessaan Teuvan kirkonkylän Pappilankankaan laitamilta. 1960-luvulla.

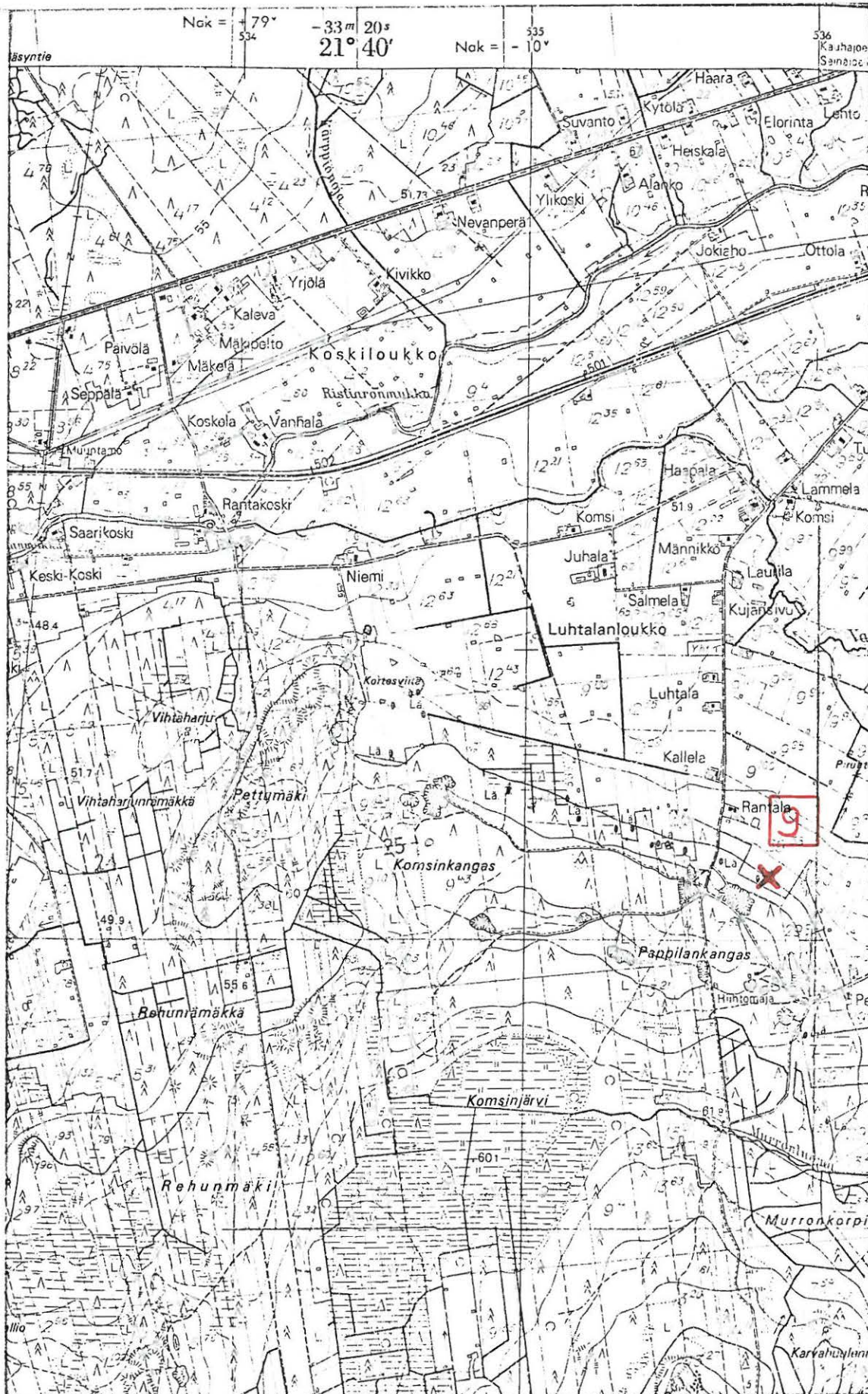
Kohde sijaitsee Teuvan kirkonkylässä Pappilankankaan NE-reunassa viljelysmaalla ja SW-puolisen metsän reunassa. Kylänosa on Luhtala. Teuvan kirkosta on paikalle matkaa n. 4200 m SW. Maaperä on hienohkoa aikaisemmin suoturpeen peittämää hiekkaa. Maasto viettää loivasti NE. Löytöalue on kolmelta sivultaan havumetsän reunustama.

Teuvan inventoinnin yhteydessä tarkastin kohteen 26.5.1983. Mauno Välimaa osoitti reikäkiven lp:n kartalta. Paikalla käydessäni alue oli hiljattain äestetty, joten havaintomahdollisuudet olivat hyvät. Kvartsi-iskoksia havaitsin viljelysmaan SW-reunan suunnassa n. 160 m:n matkalla ja 30 - 40 m leveällä vyöhykkeellä.

Mauno Välimaa (os. 64700 Teuva) kertoi kuulleensa paikalta löytyneestä taltasta, joka löytyi laskuojaa kaivettaessa. Esineen myöhemmistä vaiheista hän ei tiennyt kertoa.

- Kartta s. 35

- Kuva 4 (f. 58553-554). Löytöalue SE:stä. Teuva-Seuran hallussa oleva reikäkivi on löydetty kuvassa keskellä näkyvien pumppukatosten luota. Samasta kohdasta löytyi tarkastuksessa enin osa kvartseista.



X = arvioitu keskipiste
 (Ote peruskarttalehdestä 1241 10. 1:20 000)

TEUVA 10 (Piruntakka)

Inventointi 1983

Peruskartta 1241 10

PERÄLÄ

x = 2764

y = 3633

z = 52,5 - 55

K i v i e s i n e e n l ö y t ö p a i k k a, luokka II

Tila: 16:7

Om.

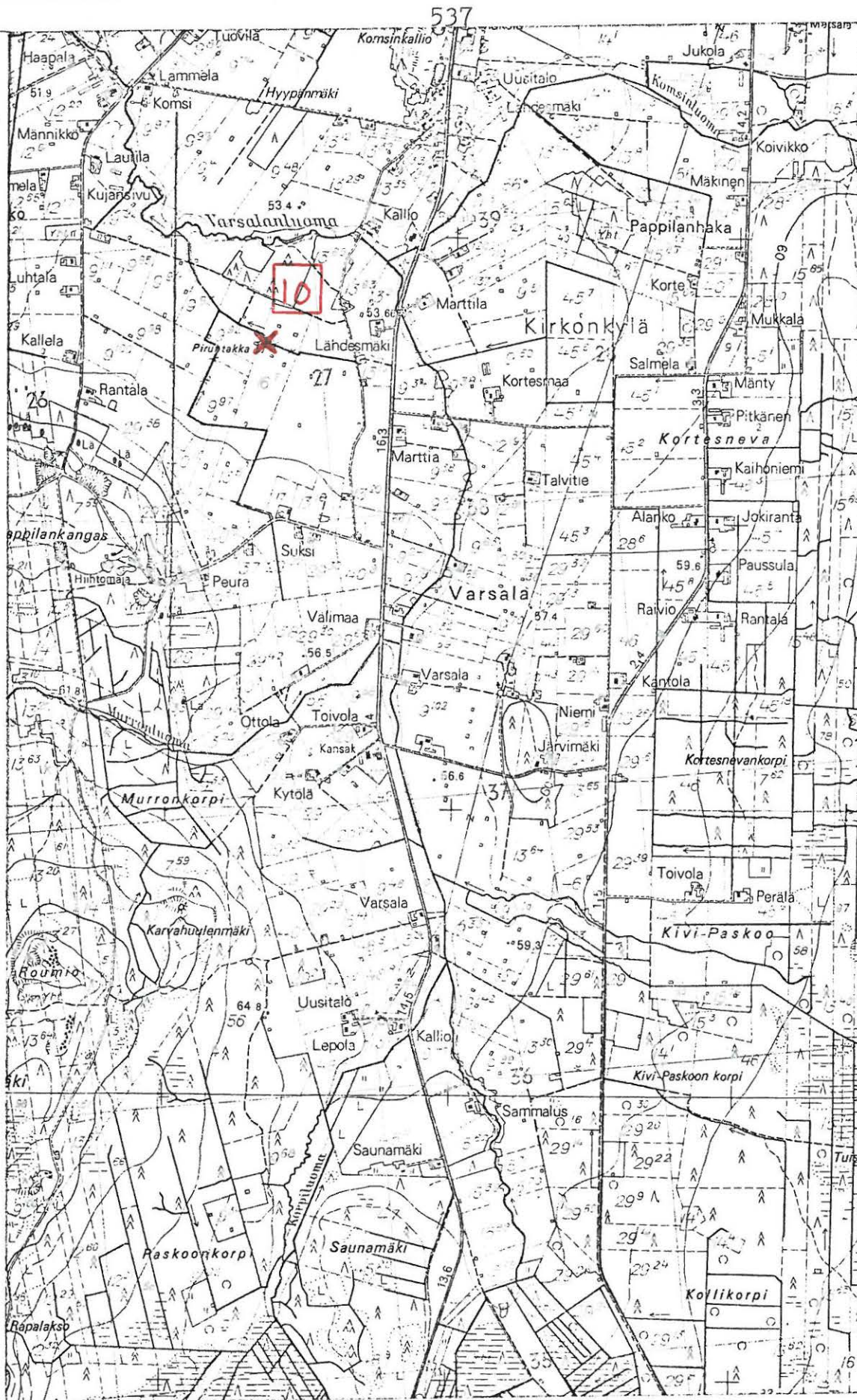
Löydöt: KM 8322, liuskekeihäänkärki, jonka työm. Ferdinand Salmela löysi Teuvan kirkonkylästä Teuvan joen S-puolelta V. Honkalahden omistamasta "Myllynevan vainiosta" savimaasta ojaa kaivaessaan. Lp. on kivikkoisen metsää kasvavan saarekkeen, "Piruntakan" NE-reunasta. Saatu yo. Iivari Rantalan välityksellä. Diar. 11.7. 1924.

Kohde sijaitsee Teuvan kirkonkylässä Luhtalanloukon ja Varsalan kylänosien välillä laakealla saviperäisellä viljelysaukealla. Varsalanluoma virtaa kohteesta n. 250 m N. Teuvan kirkosta on paikalle matkaa 3350 m SW.

A. Europaeus kävi paikalla virkamatkallaan v. 1924. Hänen mukaansa kysymyksessä on irtolöytö.

Teuvan inventoinnin yhteydessä kävin paikalla 26.5.1983. Paikalla en havainnut mitään muinaisjäännökseen viittaavaa.

- Kartta s. 37



6927

(Ote peruskarttalehdestä 1241 10. 1:20 000)

TEUVA 11 (Paskoonkorpi)

Inventointi 1983

Peruskartta 1241 10

PERÄLÄ

x = 2486

y = 3595

z = 75 - 80

K i v i e s i n e e n l ö y t ö p a i k k a, luokka II

Tila: Varsala 9:102

Om. Esko Varsala, os. 64700 Teuva

Löydöt: KM 13671:86, liuskerengas, jonka Heikki Varsala löysi 1930-luvulla Varsalan hiekkakuopasta Paskoonkorvesta. Saatu V. Luhon tuomana. Diar. 21.12.1954.

Kohde sijaitsee Teuvan kirkonkylässä Varsalan kylänosassa Saarennevan N-puolella olevassa Paskoonkorvessa. Pappilankankaalta on paikalle matkaa n. 2 km S. Teuvan kirkosta on kohteeseen matkaa n. 6200 m SW.

Teuvan inventoinnin yhteydessä kävin Varsalan tilalla 26.5.1983. Isäntä (= maanomistaja) muisti löydön ja lähti ystävällisesti oppaakseni. Uusi metsäautotie vie kohteen S-puolitse Saunamäestä Oikiamäkeen (kohti W). Tätä tietä pääsimme parin sadan metrin päähän lp:sta.

Paikalla kasvaa vanhaa kuusikkoa, aluskasvillisuus on rehevää. Sorakuoppa, jonka Antti Varsala osoitti lp:ksi, on kooltaan n. 10 x 30 m ja syvyydeltään n. 1 m. Kuoppa on kauttaaltaan sammaloitunut ja pohjalla oli tarkastushetkellä vettä. Maaperä on karkeaa soraa. Rinne viettää E ja SE.

Mitään muinaisjäännökseen viittaavaa en paikalla havainnut, mahdollisesti johtuen huonoista havaintomahdollisuuksista.

TEUVA 12 (Paskoon pelto)

Inventointi 1983

Peruskartta 1241 10

PERÄLÄ

x = 24 -

y = 36 -

z =

K i v i e s i n e e n l ö y t ö p a i k k a, luokka II

Tila:

Om.

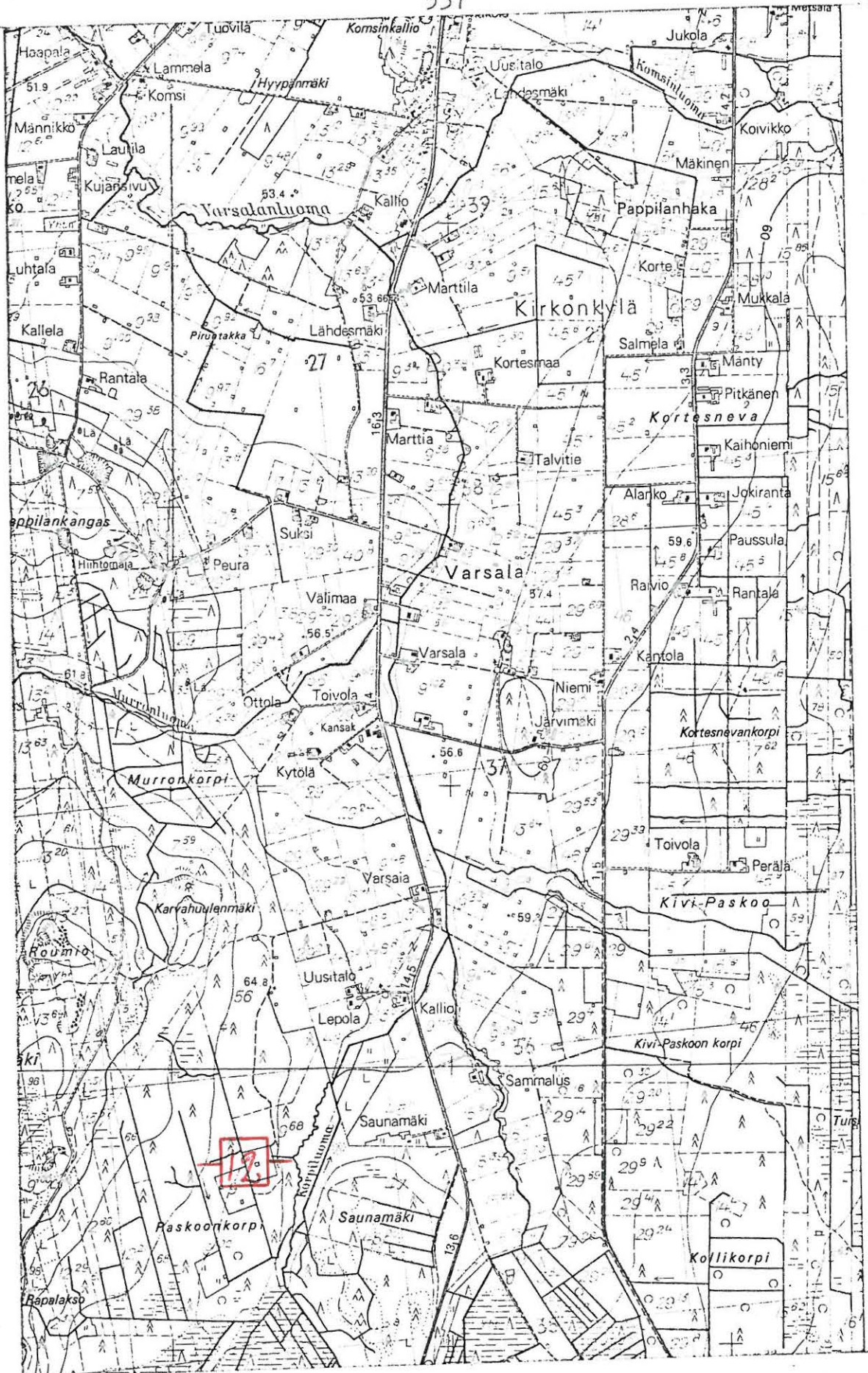
Löydöt: KM 6673:2, kirves, teräosa 4-sivuinen. Esine on löydetty Varsalan talon maalta ns. Paskoon pellostä, talosta 0,5 km S.
Saatu A.M. Tallgrenin ostamana ja tuomana v. 1914.

Paskoonkorpi ja sillä oleva viljelysmaa sijaitsee Teuvan kirkonkylässä Varsalan kylänosassa Saarennevan N-puolella. Pappilankankaalta on viljelysmaalle matkaa n. 2200 m S.

Edellisen kohteen (TEUVA 11) yhteydessä haastattelin Antti Varsalaa 26.5.1983 myös po. löydöistä. Hän ei tiennyt tästä löydöstä mitään. Muita viljelysmaita ei Varsalan taloilla Paskoonkorvessa ole, joten lp. lienee juuri näillä viljelysmailla koordinaattien osoittamassa kartta-ruudussa.

- Kartta s. 41

537



6926

(Ote peruskarttalehdestä 1241 10. 1:20 000)

TEUVA 13 (Teuvan kirkko S)

Inventointi 1983

Peruskartta 1241 11

TEUVA

x = 30 -

y = 39 -

z =

K i v i e s i n e e n l ö y t ö p a i k k a, luokka II

Tila:

Om.

Löydöt: KM 2620, reiällinen kivinuija, joka on löydetty "vähän etelään päin Teuvan kirkosta jokitäyrästä vastapäätä Suksen taloa". Esineen lahjoitti metsänvartija Sameli Heikinp. Harju Teuvan Kauppilan kylästä yo. Simo Korpelan kautta.

Löytötiedoissa mainittua aluetta useaan otteeseen tarkastaessani Teuvan inventoinnin yhteydessä en havainnut paikalla mitään muinaisjäännökseen viittaavaa. Tiedoissa mainittu kirkko on palanut ja nykyinen kirkko sijaitsee n. 300 m löytötietojen tarkoittamasta kirkosta SW. Lp. saattaa olla mainittujen kirkkojen välimaastossa.

- Kartta s. 43

TEUVA 14 (Kankaanmäki NE)

Inventointi 1983

Peruskartta 1241 07

BÄCKLIDEN

x = 2467

y = 2922

z = 37,5 - 40

K i v i e s i n e e n l ö y t ö p a i k k a, luokka II

Tila: Kangas 7:57

Om. Helena Kangas, os. kpl, 64720 Perälä

Löydöt: Satakunnan museo 8196, kourutaltoa, jonka talollinen Jaakko Frasa löysi oman talonsa uutispeltoa muokatessaan Teuvan Perälästä v. 1882. Saatu löytäjältä A. Vinterin kautta.

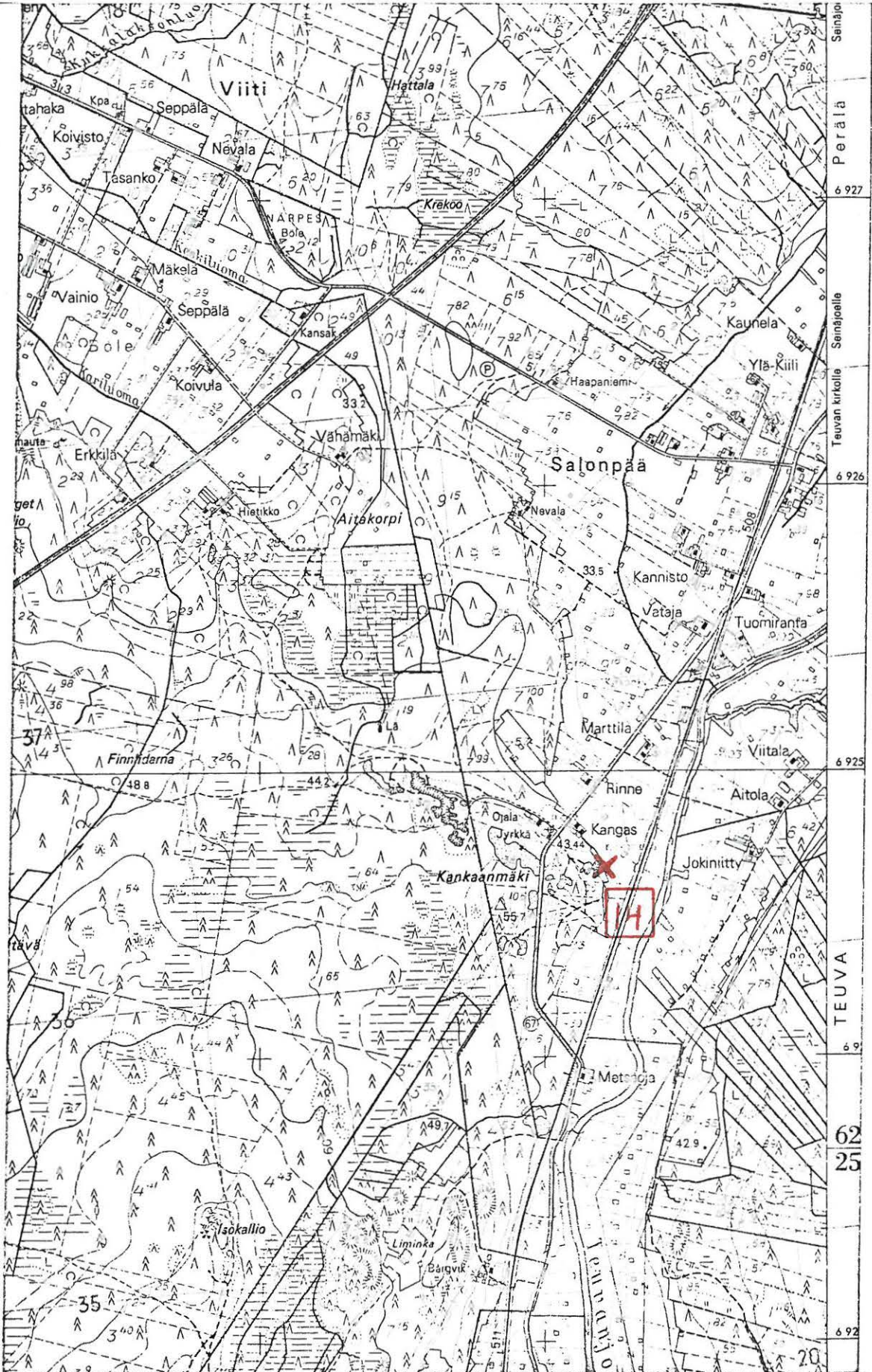
Kohde sijaitsee Teuvan Perälän kylässä Salonpään kylänosassa Närpiö/Teuva -rajasta n. 450 m NNE ja Teuvanjoesta n. 200 m W Kankaanmäki -sora-harjun NE-rinteellä. Perälän asemalta on paikalle matkaa 3600 m SW.

Teuvan inventoinnin yhteydessä kävin haastattelemassa 30.5.1983 mv. Eero Rantalaa (os. 64720 Perälä, Salonpää), joka isännöi Jaakko Frasan aikoinaan omistamaa tilaa. Hän muisteli Frasalla olleen n. "70 aarin pelto" Kankaanmäen NE-rinteessä (= koordinaatit) ja arveli löydön olevan juuri po. paikasta. Kohdetta tarkastaessani en siinä havainnut mitään muinaisjäännökseen viittaavaa, vaikka kohta maastonsa ja maaperänsä puolesta sopisikin varsin hyvin kivikautiseksi asuinpaikaksi. Po. pelto oli tarkastushetkellä oraalla, josta syystä havaintomahdollisuudet olivat heikohkot. Maaperä on karkeahkoa, tasarakeista, liki kivetöntä, ruskeh-tavaa hiekkaa. SW-puolisella alueella on laaja sorakuoppa sekä TVL:n murskeläjitysalue, joten paikalla mahdollisesti ollut asuinpaikka on näiltä osin tuhoutunut.

- Kts. kohde TEUVA 15

- Kartta s. 45

529



(Ote peruskarttalehdestä 1241 07. 1:20 000)

846 10015

TEUVA 15 (Kankaanmäki)

Inventointi 1983

Peruskartta 1241 07

BÄCKLIDEN

N-pää	x = 6 2474
	y = 5 2893
	z = n. 50
S-pää	x = 6 2463
	y = 5 2890
	z = n. 50

K i v i k a u t i n e n a s u i n p a i k k a, luokka II

Tila: 7:38

Om.

Löydöt: KM 22114:1 - 2, kvartsi-iskoksia ja palanutta luuta vuodelta 1983

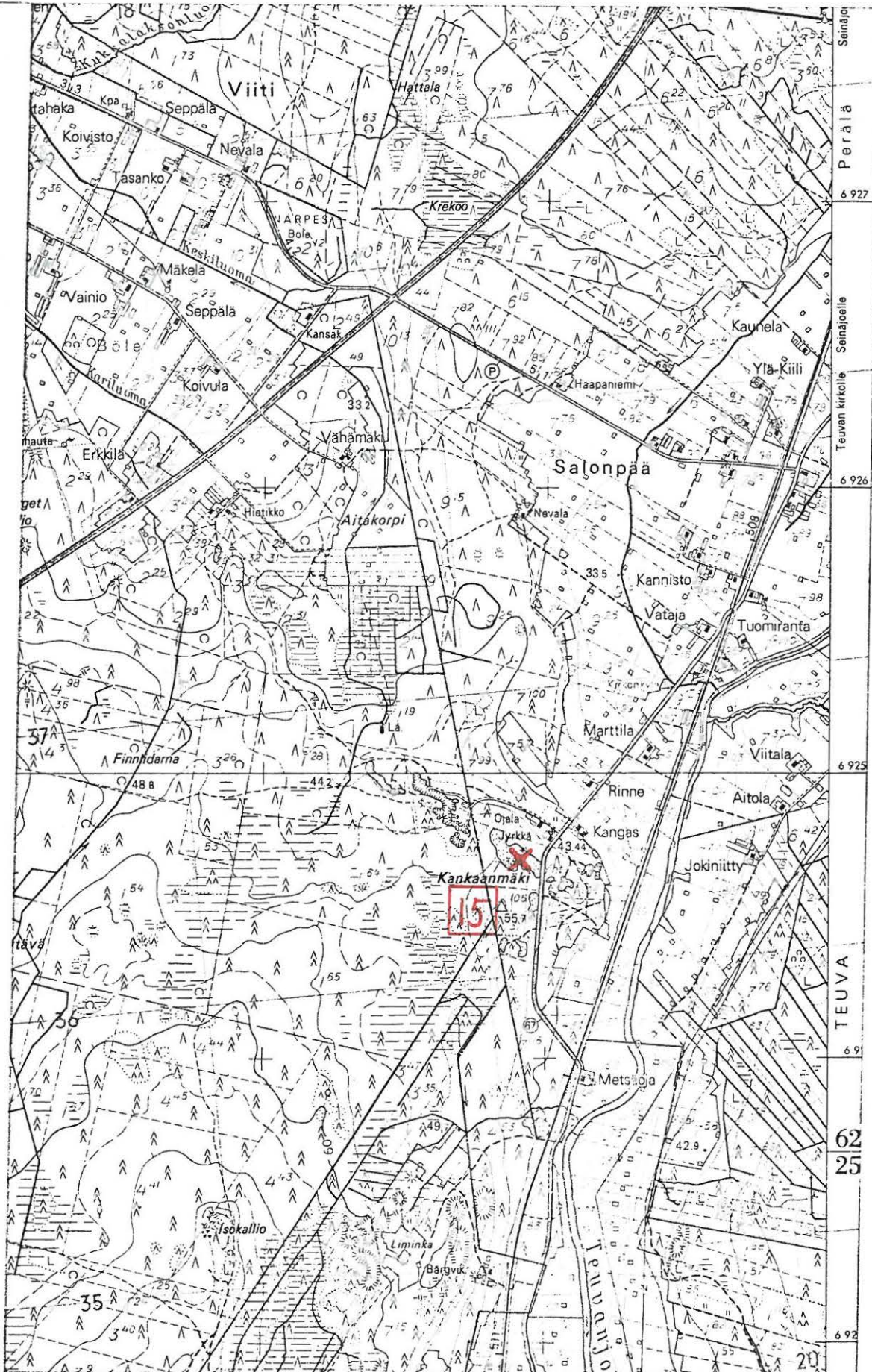
Satakunnan museo 8202, tasataltta, jonka talollinen Heikki Haaro löysi Teuvan Perälän kylästä Frasan talosta 1 km S "Myrkyn kankaasta" santaa vedettäessä v. 1911. Saatu löytäjältä A. Vinterin kautta.

Kohde sijaitsee Teuvan kunnan lounaisimmassa osassa Perälän kylässä Salonpään kylänosassa Kankaanmäki - soraharjulla mäen korkeimmalta kohdalta 150 - 250 m NE. Perälän asemalta on paikalle matkaa 3900 m SW. Teuvan inventoinnin yhteydessä kävin Kankaanmäellä 30.5.1983. Paikalla kasvaa havumetsää, maaperä on karkeahkoa harjusoraa, paikoin kivikkoista. Asuinpaikkamerkkejä havaitsin paikalla olevan sorakuopan N- ja S-profiileissa kohdissa, jotka ovat n. 60 m Teuva - Myrkkä -maantiestä (tie nro 665) W. Enemmän löytöjä poimin kuopan S-reunasta. Asuinpaikka näyttää olleen ainakin 100 m pitkä mainitun tien suunnassa. Soranotto on tuhonnut huomattavan osan asuinpaikasta.

Em. tasataltta saattaa olla peräisin juuri tästä sorakuopasta.

- Kartta s. 47

- Kuva 5 (f. 58555-556). Löytökohta sorakuopan NE-reunassa. Kuva SW:stä. Kuva 6 (f. 58557). Saman kuopan S-osassa olevan "niemekkeen" E-reunaa S:stä. Kohdasta muutamia kvartseja ja palanutta luuta. Löytökohta merkitty kuvaan nuolella.



✕ = arvioitu keskipiste

(Ote peruskarttatalehdestä 1241 07. 1:20 000)

TEUVA 16 (Penttilä)

Inventointi 1983

Peruskartta 1241 10

PERÄLÄ

x = 2904

y = 3214

z = 45 - 47,5

K i v i e s i n e e n l ö y t ö p a i k k a, luokka II

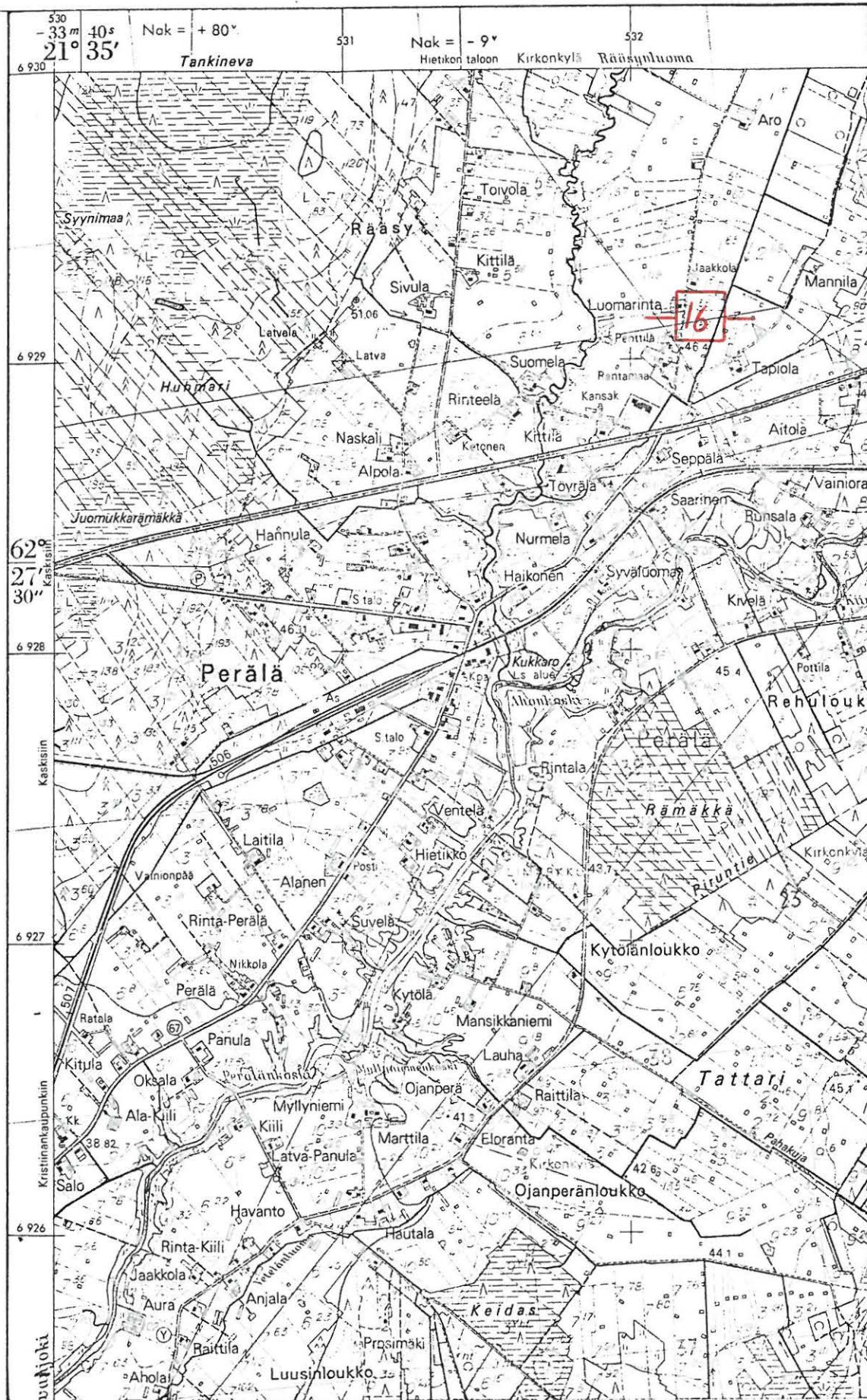
Tila: Penttilä 1:120

Om. Maiju Penttilä, os. kpl, 64720 Perälä

Löydöt: Satakunnan museo 8198, tasataltan teräkatkelma, jota on säilytetty 26 v. Juho Penttilän talossa Teuvan Perälässä. Lähempiä tietoja ei ole. Saatu A. Vinterin kautta.

Penttilän tilan asuinrakennus sijaitsee Teuvan Perälän kylässä Rääsy-viljelysaukean S-osassa Perälän asemalta 1650 m NE. Koordinaatit osoittavat asuinrakennuksen sijainnin. Lähempiä tietoja löydöstä en saanut.

- Kartta s. 49



(Ote peruskarttatalehdestä 1241 10. 1:20 000)

TEUVA 17 (Kittilä)

Inventointi 1983

Peruskartta 1241 10

PERÄLÄ

x = 2928

y = 3145

z = 47,5 - 50

K i v i e s i n e e n l ö y t ö p a i k k a, luokka II

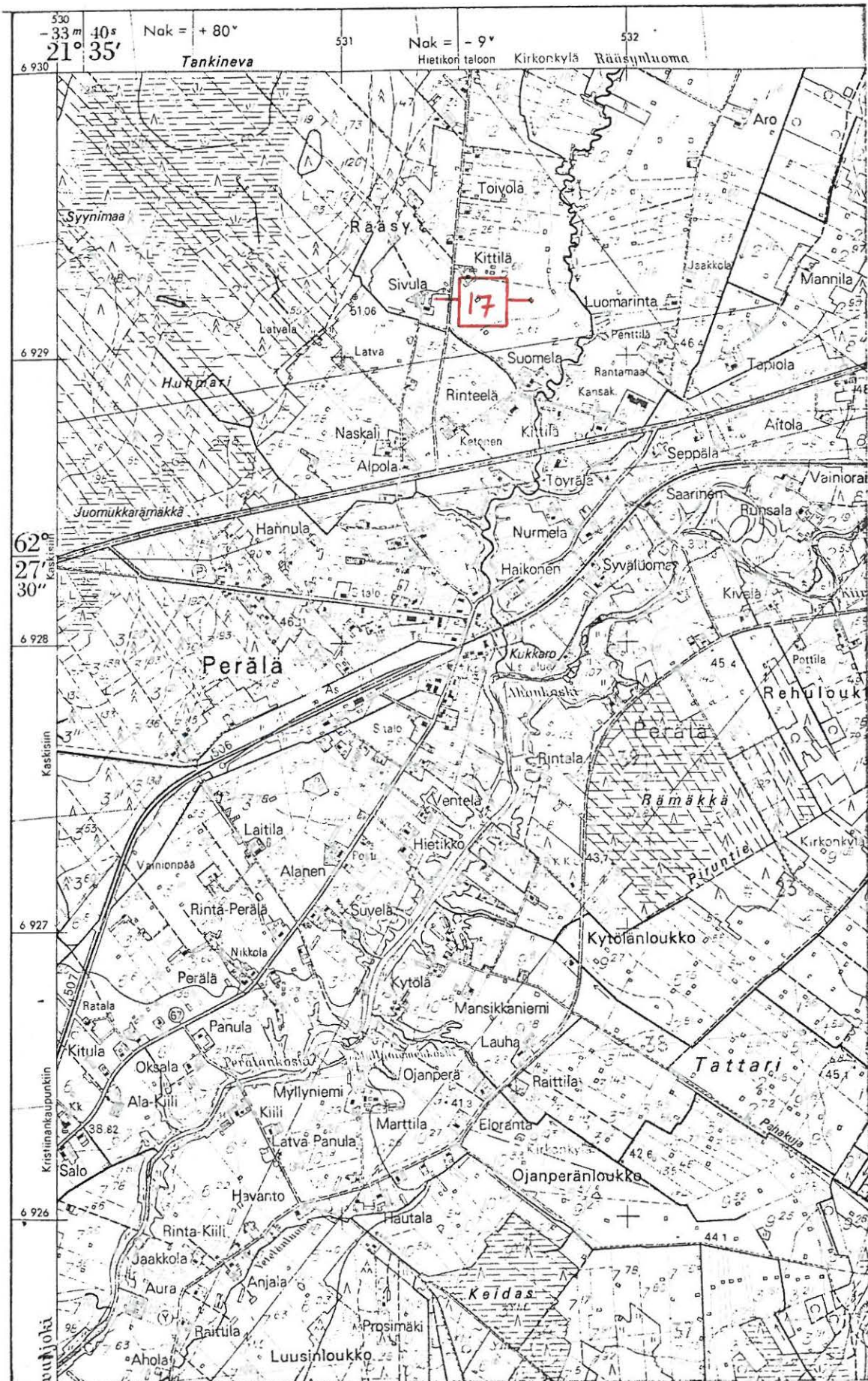
Tila: Kittilä 5:66

O.m. Risto Kittilä, os. kpl, 64720 Perälä

Löydöt: Teuva-Seura, reikäkivi, jonka Väinö Tuomaala on saanut Yrjö Kittilän talosta Teuvan Perälästä. Lp. tuntematon.

Kittilän tila (= koordinaatit) sijaitsee Teuvan Perälän kylässä Rääsyn kylänosassa Perälän asemalta 1650 m NNE. Tarkempia tietoja löydöstä en saanut.

- Kartta s. 51



(Ote peruskarttalehdestä 1241 10. 1:20 000)

TEUVA 18 (Järvelä)

Inventointi 1983

Peruskartta 1241 10

PERÄLÄ

x = 2892

y = 3275

z = n. 47,5

K i v i e s i n e e n l ö y t ö p a i k k a, luokka II

Tila: 8:27 (?)

Om.

Löydöt: Satakunnan museo 8199, tasataltta, jota on säilyttänyt torpan emäntä Amanda Järvelä Teuvan Perälässä. Lähemmät tiedot puuttuvat. Saatu säilyttäjältä A. Vinterin kautta.

Järvelän torppa on sijainnut Teuvan Perälän kylässä Koskiloukon ja Rääsyn kylänosien välissä metsän reunassa laajan Rääsy-viljelyalueen S-osan E-reunassa. Torpan rakennukset on purettu. Tontin kautta kulkee nykyisin Kaskinen-Seinäjoki -valtatie (tie nro 67). Koordinaatit osoittavat torpan paikan. Tarkempia tietoja löydöstä en saanut. Tiedot perustuvat vanhan paikkakuntalaisen 82-vuotiaan Esa Rantakosken (os. 64720 Perälä) haastatteluun 30.5.1983.

- Kartta s. 53

TEUVA 19 (Myllyniemi)

Inventointi 1983

Peruskartta 1241 10

PERÄLÄ

x = 2640

y = 3103

z = 37,5 - 40

K i v i e s i n e e n l ö y t ö p a i k k a, luokka II

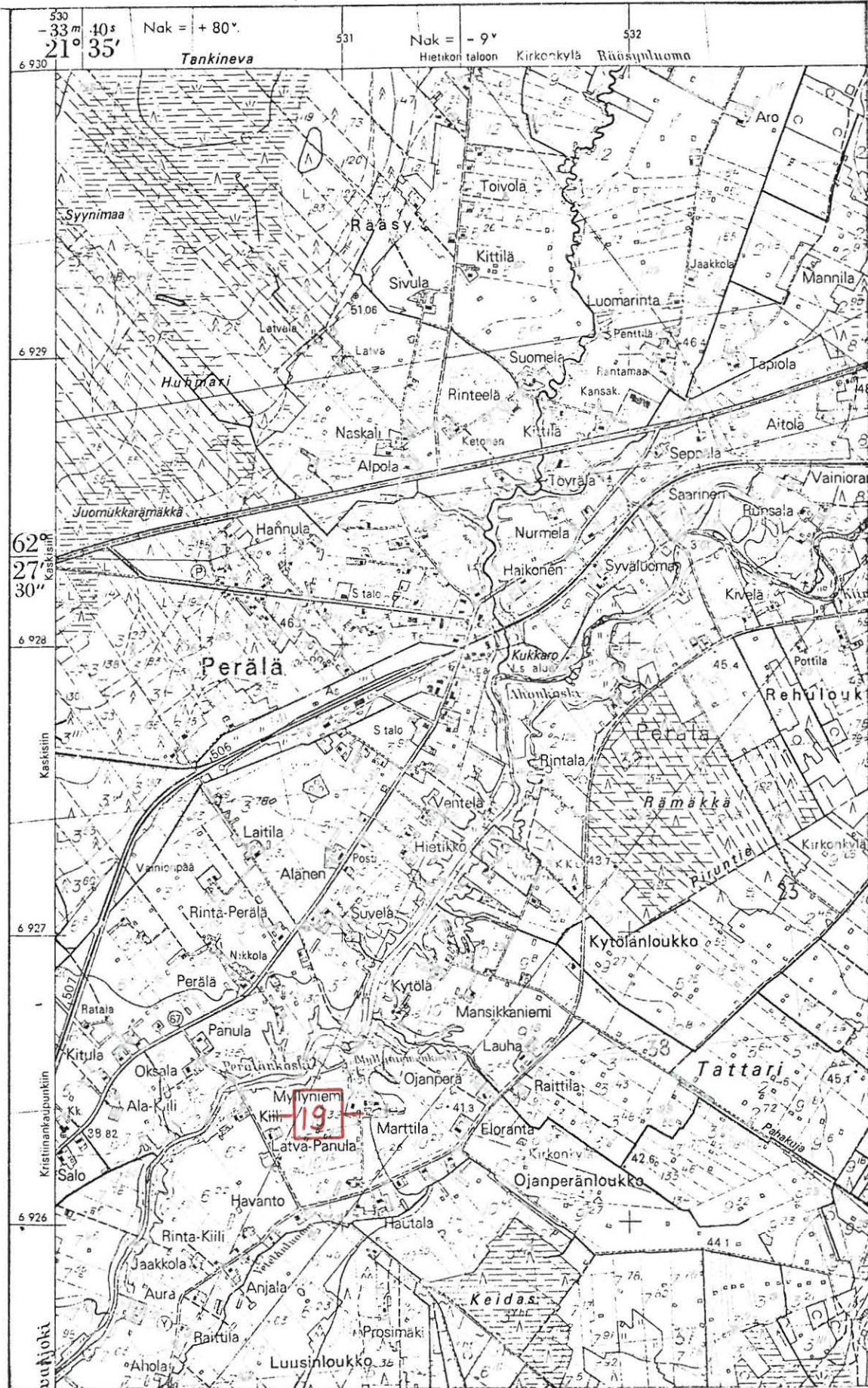
Tila: Myllyniemi 10:39

Om. Esko Nisula, os. 64720 Perälä

Löydöt: Satakunnan museo 8200, oikokirves, jota on säilyttänyt Niemen talon eläkemies Antti Myllyniemi Teuvan Peräkylässä vuosikymmeniä. Lähemmät tiedot puuttuvat. Saatu säilyttäjältä A. Vinterin kautta.

Myllyniemen tila (= koordinaatit) sijaitsee Teuvan Perälän kylässä Ojanperänloukolla. Tila oli välillä siirtolaisten hallussa, ja nykyisille asukkaille tila on tullut oston kautta. Enempiä tietoja löydöstä en saanut.

- Kartta s. 55



(Ote peruskarttalehdestä 1241 10. 1:20 000)

TEUVA 20 (Suolakallio S)

Inventointi 1983

Peruskartta 1241 11

TEUVA

lp.n. x = ~~3~~050

y = 53297

z = 57,5

K i v i k a u t i n e n h a u t a (?), luokka II/III

Tila: Rantakoski 4:17

Om. Eero Rantakoski, os. kp 3, 64720 Perälä

Löydöt: KM 8238, veneenmuotoinen vasarakirves, jonka Veikko Kaisla löysi vuonna 1923 Teuvan Perälän kylästä Koskelan talon maalta hiekanotossa metsäiseltä mäeltä n. 1,5 km joesta. Saatu virkateitse ja lunastamalla rouva Manda Kaislalta. Diar. 25.10.1923.

Kohde sijaitsee Teuvan Perälän kylässä Koskiloukon kyläosassa ns. Rääsyn tien varressa tien NE-puolella tiestä n. 75 m:n päässä. Paikalla kasvaa havumetsää ja erottuu vielä sammaloituneita laakeita sorakuoppia. Maaperä on kosteahkoa ja aluskasvillisuus paikoin rehevää.

Pian vasarakirveen löytymisen jälkeen A. Europaeus kävi tarkastamassa löytöpaikan 10.9.1924 (Kts. A. Europaeuksen kertomus "Uusi vasarakirveshauta Teuvalla" vuodelta 1924 esihistorian toimiston top. arkistossa). Havaintojensa perusteella ja löytäjien haastattelun nojalla hän totesi paikalla olleen "keinotekoisien" sorakummun, läpimitaltaan 5 - 6 m ja korkeudeltaan 0,5 m. Vasarakirves löytyi n. kummun keskeltä lapionpiston syvyydestä.

Teuvan inventoinnin yhteydessä haastattelin 82-vuotiasta Eero Rantakoskea (os. 64720 Perälä), joka oli läsnä kun esine löytyi. Hän kertoi esineen löytäjän kuolleen, eikä osannut näyttää löytöpaikkaa kartalla aivan täsmällisesti, joten koordinaatit osoittavat summittaisen löytöpaikan. Paikalla kävin 31.5.1983. Maasto ja laakeat sorakuopat olivat kauttaaltaan aluskasvillisuuden peitossa. Niissä en havainnut mitään muinaisjäännökseen viittaavaa, ei myöskään läheisen hiljattain kaivetun metsäojan leikkauksissa.

- Kartta s. 57



6933

6931

alaan 9° Raäsy Perälä 532 533 Kärppionoja 21° 4' 534 Nak = 479° -33m 2

(Ote peruskarttalehdestä 1241 11. 1:20 000)

TEUVA 21 (Kaunisto)

Inventointi 1983

Peruskartta 1241 12

HORONKYLÄ

x = 4700

y = 3452

z = 65 - 67,5

K i v i e s i n e e n l ö y t ö p a i k k a, luokka II

Tila: Kaunisto 6:18

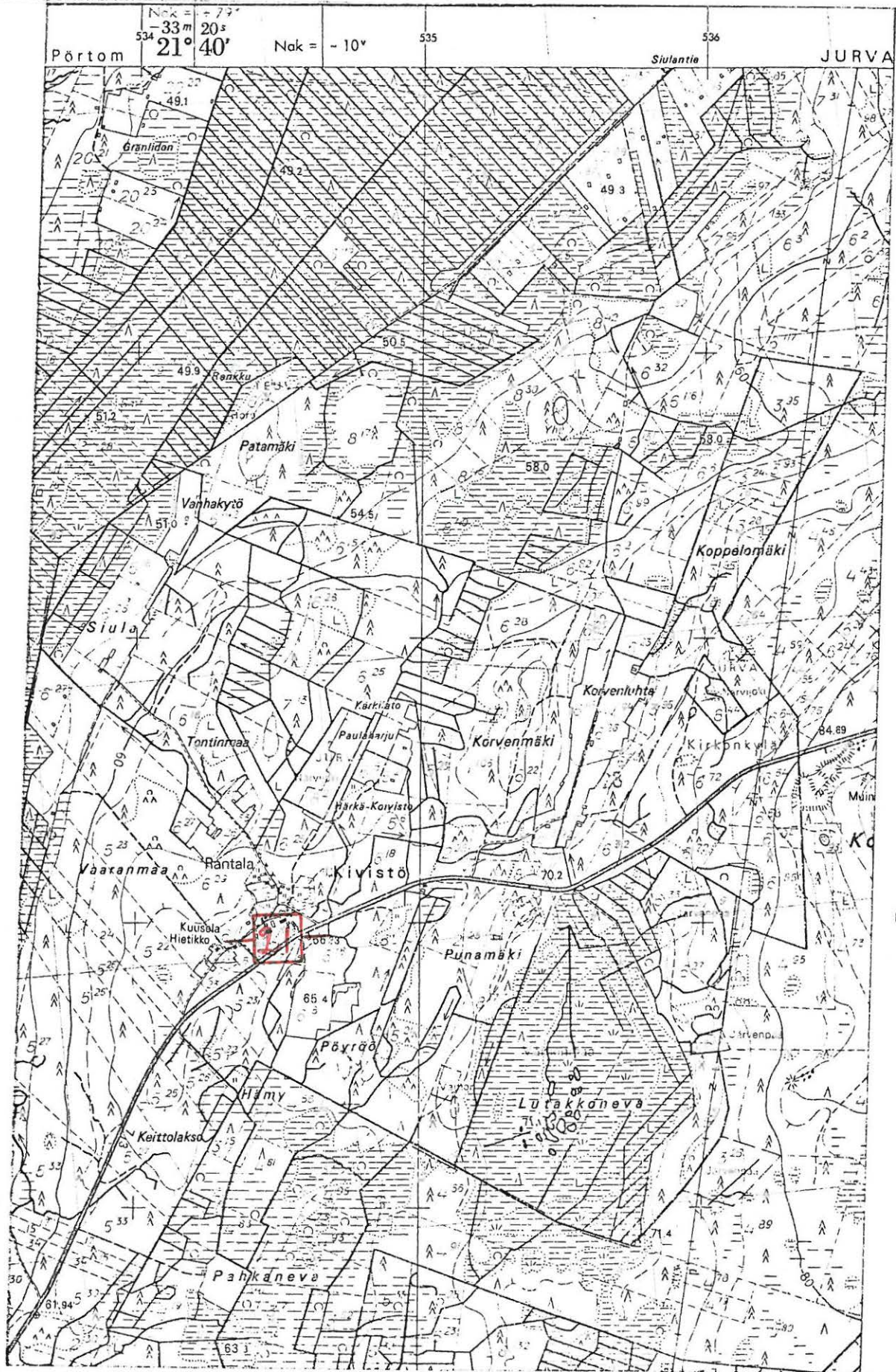
Om. Tuula Kaunisto, os. 64740 Horonkylä

Löydöt: Teuva-Seura, reikäkivi, joka on löydetty Teuvan Horonkylästä
likeltä Edvard Kauniston taloa.

Kauniston tila (= koordinaatit) sijaitsee Teuvan pohjoisimmassa osassa Horon kylässä Kivistön kylänosassa. Horonkylältä Närviujoelle vievä tie sivuaa tilan maita SE-puolelta. Horonkylän koulusta on paikalle matkaa n. 2 km NE.

Teuvan inventoinnin yhteydessä kävin Kauniston tilalla 1.6.1983. Tilan asukkaat eivät tieneet löydöstä mitään. Lähistöä tarkastaessani en havainnut mitään muinaisjäännökseen viittaavaa.

- Kartta s. 59



6949

6947

(Ote peruskarttalehdestä 1241 12. 1:20 000)

TEUVA 22 (Peura)

Inventointi 1983

Peruskartta 1241 12

HORONKYLÄ

x = 4215

y = 3388

z = n. 60

K i v i e s i n e i d e n l ö y t ö p a i k k a, luokka II

Tila: Peura (?) 3:23

Om. Pauli Peura, os. 64740 Horonkylä

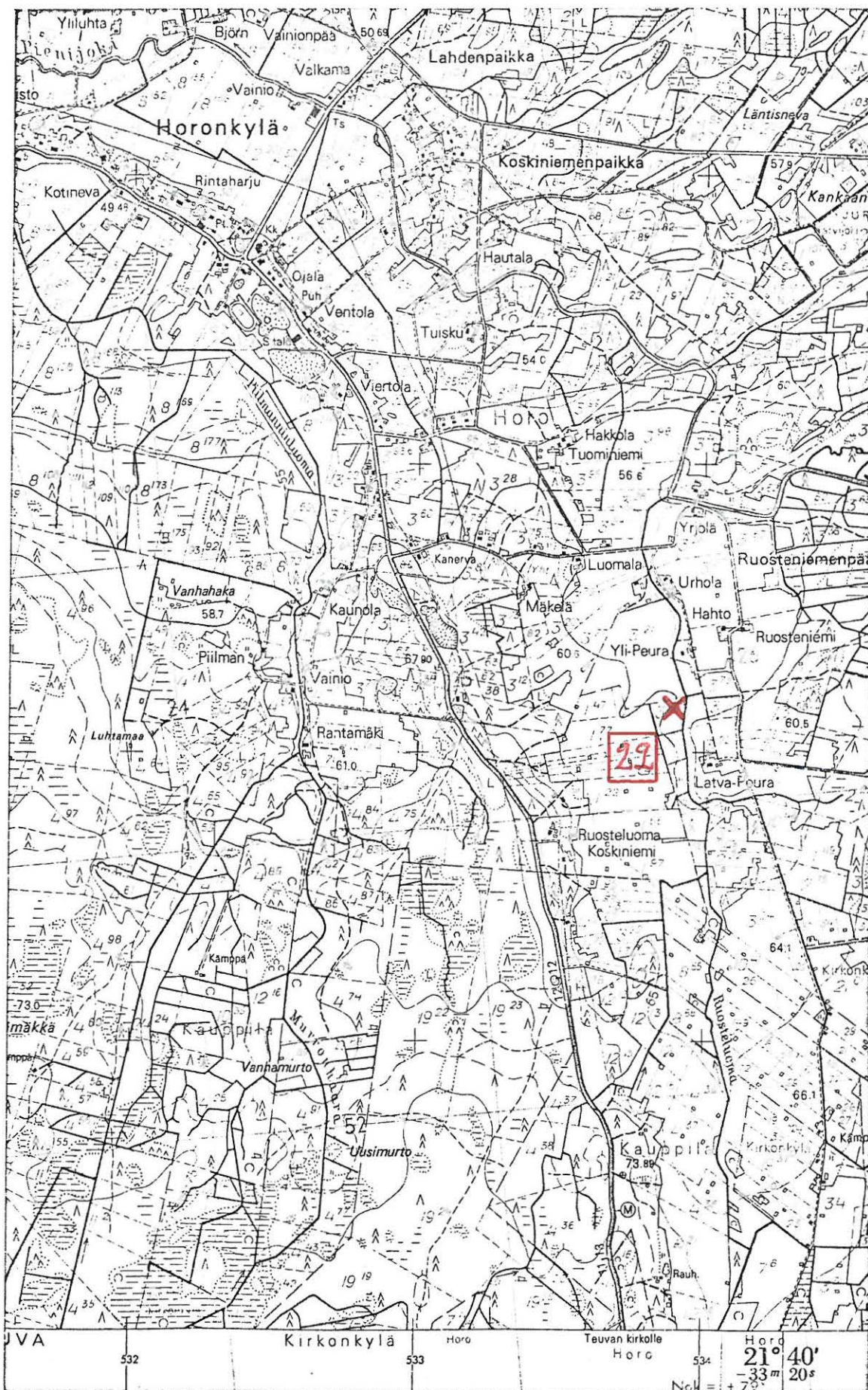
Löydöt: Teuva-Seura:

- olkapääkirves ja oikokirveen torso, jotka metsäteknikko Väinö Peura löysi n. v. 1920 - 21 Teuvan Kauppilan kylästä Pauli Peuran maalta Ruosteluoman ojaa kaivettaessa. Löytöpaikkaan on luomasta matkaa 50 m ja saman verran Pauli Peuran talosta. Löytöpaikka on Peuran talojen ulkosarkaa Horonkylässä.

Kohde sijaitsee Teuvan Horonkylässä Ruosteniemennpään kylänosassa Ruosteluoman W-rannalla. Latva- Peuran tilan (om. mv. Pauli Peura, os. 64740 Horo) rakennuksista n. 200 m NW ja Horonkylän koulusta 2140 m SE. Teuvan inventoinnin yhteydessä kävin Latva-Peuran tilalla 1.6.1983, jolloin haastattelin Pauli Peuraa, Hän on löytäjän veli. Hän muisti löydön varsin hyvin ja lähti oppaaksi löytöpaikalle. Kohta on puron varressa viljelysmaalla, joka oli tarkastushetkellä juuri kynnetty ja täysin vailla kasvillisuutta. Rinne viettää SE. Maaperä on hienoa hiekkaa, syvemmällä savea. Huolimatta varsin hyvistä havaintomahdollisuuksista en havainnut paikalla ja lähiympäristössä mitään muinaisjäännökseen viittaavaa, vaikka kohde maastonsa puolesta sopisikin varsin hyvin kivikautiseksi asuinpaikaksi.

Pauli Peura kertoi myöskin, että n. 300 m tilansa asuinrakennuksesta SE on löydetty metsän ja viljelysmaan rajalta ojaa kaivettaessa kivi-esine tilan RN:o 3:24 alueelta (PK 1241 12, x = 4170, y = 3418, z = 60 - 67,5). Esineen myöhemmistä vaiheista hän ei tiennyt. Paikalla käydessäni ja mainitun ojan leikkauksia sekä lähialuetta tarkastaessani en havainnut mitään muinaisjäännökseen viittaavaa.

- Kartta s. 61



(Ote peruskarttalehdestä 1241 12. 1:20 000)

816 10023

TEUVA 23 (Horon nuorisoseuran talo)

Inventointi 1983

Peruskartta 1241 12

HORONKYLÄ

arvioitu x ~~6~~⁹4340keskipiste y ~~5~~³3254

z = n. 55

K i v i k a u t i n e n a s u i n p a i k k a, luokka II

Tila:

Om. mm. Paavo Pajumäki (suurin osa alueesta), Veli-Pekka Hautala,
Jorma Yliviitala

Löydöt: KM 22115, kvartsi-iskoksia vuodelta 1983

Teuvan inventoinnin yhteydessä 1.6.1983 kävin tarkastamassa Horonkylän NS-talon tonttia lähiympäristöineen, koska paikka vaikutti maastonsa puolesta muinaisasuinpaikaksi sopivalta.

NS-talo sijaitsee Teuva-Ylimarkku -maantien varressa tien SW-puolella. Horonkylän koulusta on paikalle matkaa n. 350 m SE.

NS-talon tontin S-puolella on laaja sorakuoppa ja W-puolella harvaa männikköä kasvava rinne, joka W-reunasta rajoittuu viljelysmaahan. Rinne on jaettu 5 erilliseen "tonttiin".

Maaperä on hienohkoa mutta kivistä hiekkaa. Rinne viettää SE.

Mainitun sorakuopan N-reunasta profiilin taitteessa havaitsin kvartsi-iskoksia ja tulenpidon jälkiä, tulen rapauttamia kiviä ja palanutta maata n. 50 m:n matkalla (E-W -suunnassa) alkaen NS-talon SW-pään kohdalta. Soranotto näyttää tuhonneen suuren osan asuinpaikkaa. "Ehjää" asuinpaikkaa löytynee NS-talon tontin W-puoliselta alueelta.

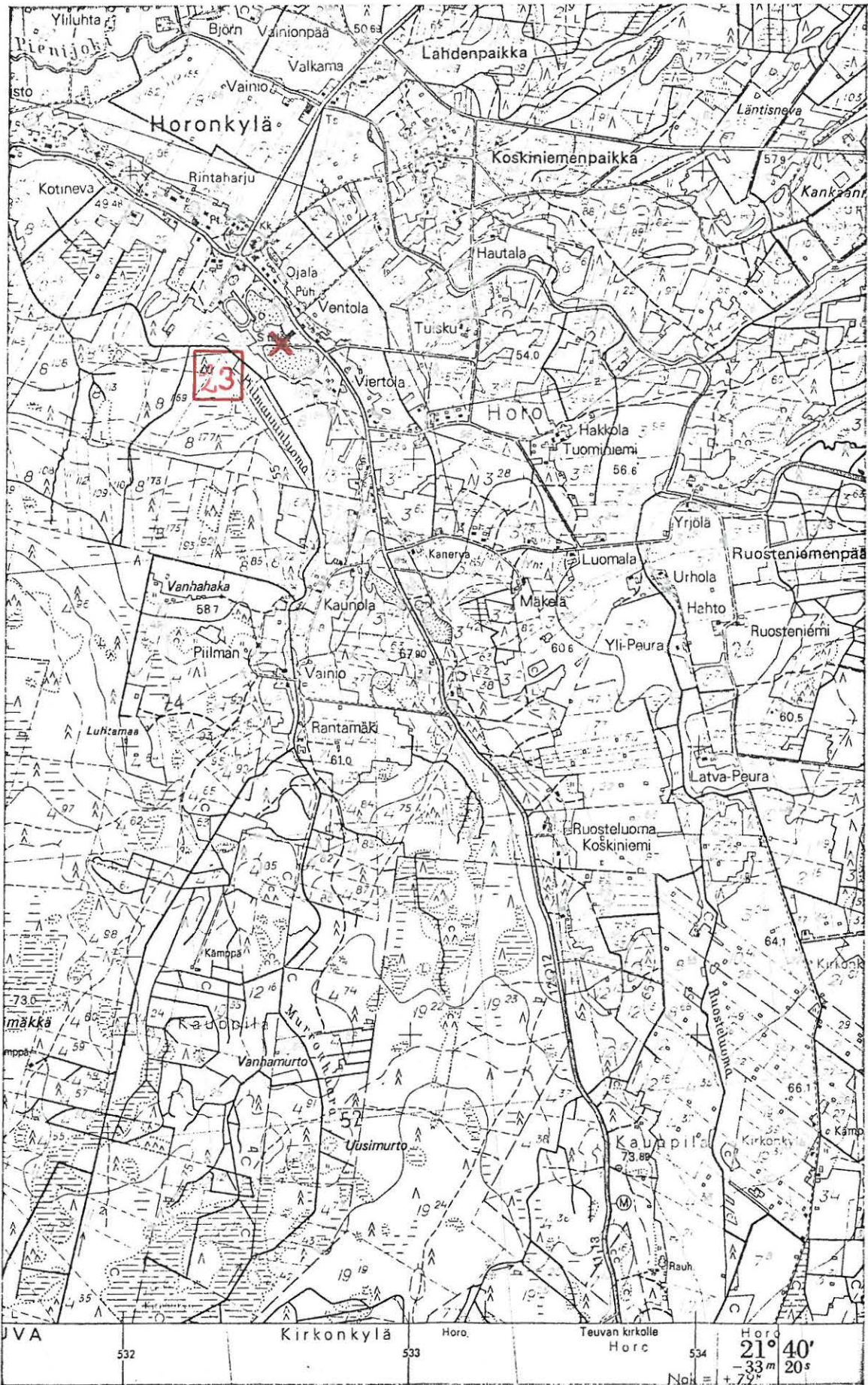
Paikalla kuulin mainitun sorakuopan SE-puolelta tilan RN:o 8:106 tai 8:134 alueelta löytyneestä reikäkivistä, joka on hukkaantunut.

- Kartta s. 63

- Kuva 7 (f. 58558-559). Kuva E:stä pitkin sorakuopan N-reunaa. Oikealla NS-talo. Löytöjä vasemmalla näkyvän tien "yläpuolelta" törmästä.

Tulenpidon jälkiä nuolella merkityssä paikassa.

MUOJ REPAONEGAT.
8953



6943

6941

X = arvioiti keskipiste
 (Ote peruskarttalehdestä 1241 12. 1:20 000)

TEUVA 24 (Parkinmäki)

Inventointi 1983

Peruskartta 1241 11

TEUVA

x = 3290

y = 3840

z = 65 - 70

K i v i e s i n e e n l ö y t ö p a i k k a, luokka II

Tila:

Om. Pentti Kallela, os. 64700 Teuva

Löydöt: KM 8908, kivinuija, jonka Saara Rantala löysi kesällä 1928 n. 2 km Teuvan kirkolta N Mäki-Mikkilän numeroon kuuluvalta Aleksii Rantalan maalta uutispeltoa raivattaessa. Saatu op. Eino Sipilän lähettämänä 25.7.1928.

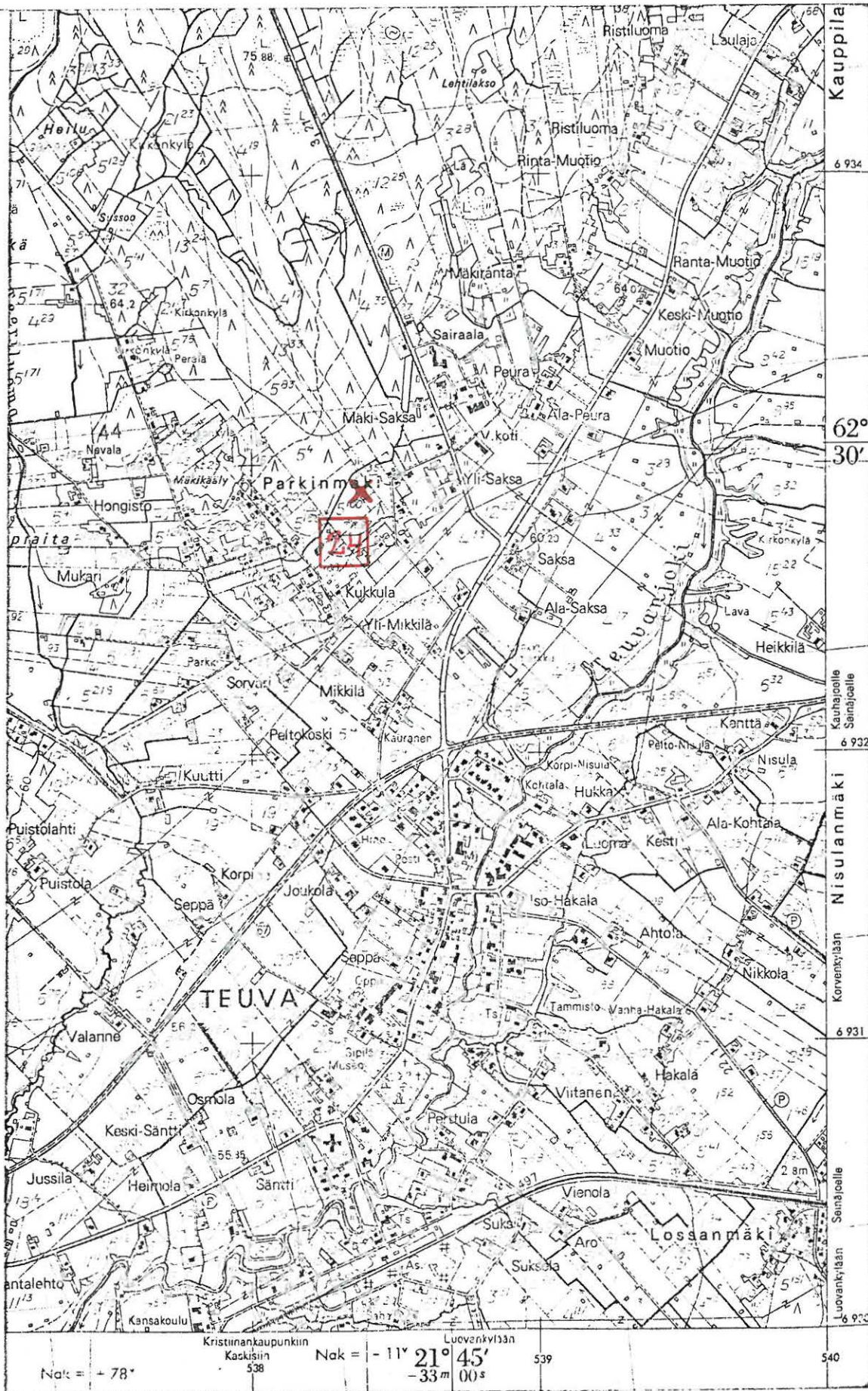
Kohde sijaitsee Teuvan Kauppilan kylässä Parkinmäen SE-rinteellä Teuvan kirkosta 2250 m N.

Teuvan inventoinnin yhteydessä kävin haastattelemassa esineen löytäjää Saara Perjasta (os. 64700 Teuva) Parkinmäessä. Hän kertoi esineen löytyneen isänsä tuolloin omistamalta perunamaalta kiviä kerätessä ja osoitti löytöpaikan kartalta.

Paikkaa tarkastaessani - pieni perunalla ja kasvimaana oleva viljelysmaa - en siinä havainnut mitään muinaisjäänökseen viittaavaa hyvistä havaintomahdollisuuksista huolimatta. Viljelysmaa on kolmelta sivulta metsän reunustama, SW-reuna rajoittuu katuun. Maaperä on kivikkoista hiekkamultaa.

- Kartta s. 65

- Kuva 8(f. 58560-561). Löytöpaikka on tien oikealla puolella näkyvällä viljelysmaalla. Kuva S:stä.



(Ote peruskarttalehdestä 1241 11. 1:20 000)

846 1 00 25

TEUVA 25 (Vaaranmäki I)

Inventointi 1983

Peruskartta 1243 02

RIIPPI

x = 3274

y = 4170

z = 80 - 82,5

R ö y k k i ö, (osittain tuhottu), luokka II

Tila:

Om. Pekka Huhtanen, os. 64760 Peltola

Erkki Salminen (Pohjanmaan historiallinen museo, Vaasa) ilmoitti marras-
kuussa 1982, Vaaranmäellä olevasta hautaröykkiöstä. Kohta on erotettu
omakotitontiksi. Rakennustöiden takia röykkiö on tuhoutumisvaarassa.
Teuvan inventoinnin yhteydessä tarkastin kohteen 2.6.1983.

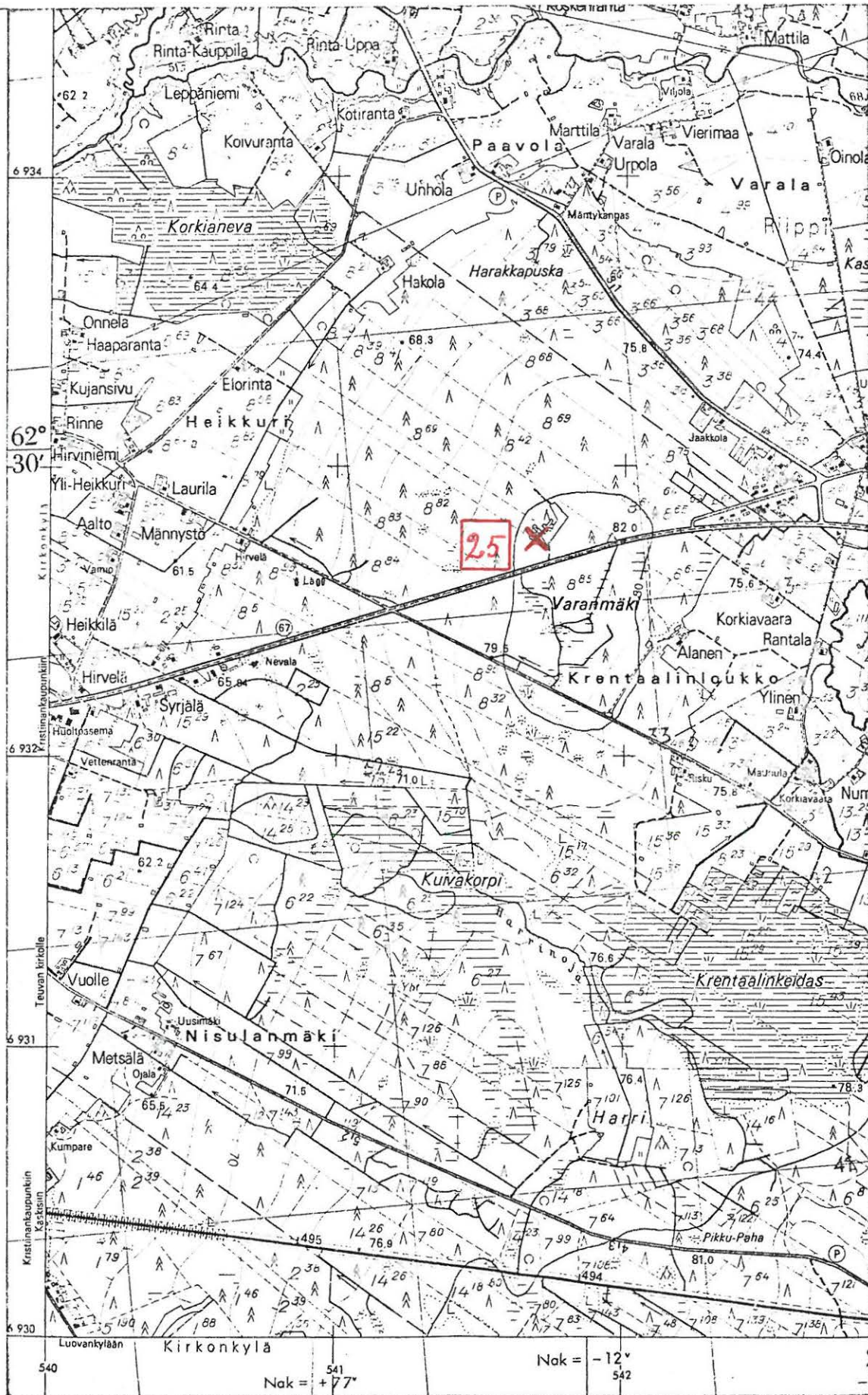
Kohde sijaitsee Teuvan Kauppilan kylässä Kirkonkylän ja Riipin kylien
välissä Kristiinankaupunki-Seinäjoki -maantiestä (tie nro 67) 90 m N
Vaaranmäen NW-osassa. Riipin koulusta on kohteeseen matkaa 1500 m W.
Oppaana toimi entinen maanomistaja naapurissa asuva Lauri Kalliokoski.
Po. röykkiö on laakea, pohjaltaan suorakaiteen muotoinen n. 8 x 4 - 5 m
pitemmän sivun ollessa NE-SW -suuntainen. S-kulmassa on kookas maakivi.
Röykkiö on koottu pienehköistä kivistä ja suureksi osaksi sammalen pei-
tossa. Paikalla kasvaa havumetsää.

Omakotirakennukselle, joka on n. 30 m:n päässä röykkiöstä SW vievä tie
rikkoo röykkiön NE-osaa. Röykkiötä luvattiin olla enempää hävittämättä.

- Kts. kohde TEUVA 26

- Kartta s. 67

- Kuva 9 (f. 58562). Röykkiö N:stä nähtynä. Tie vedetty röykkiön NE-osan
yli. Taustalla S-kulman maakivi.



(Ote peruskarttatalehdestä 1243 02. 1:20 000)

846 10026

TEUVA 26 (Vaaranmäki II)

Inventointi 1983

Peruskartta 1243 02

RIIPPI

x ~~6~~3280y ~~5~~4172

z = 80 - 82,5

R ö y k k i ö, luokka II

Tila: Vihersalo 8:19

Om. Lauri Kalliokoski, os. 64700 Teuva

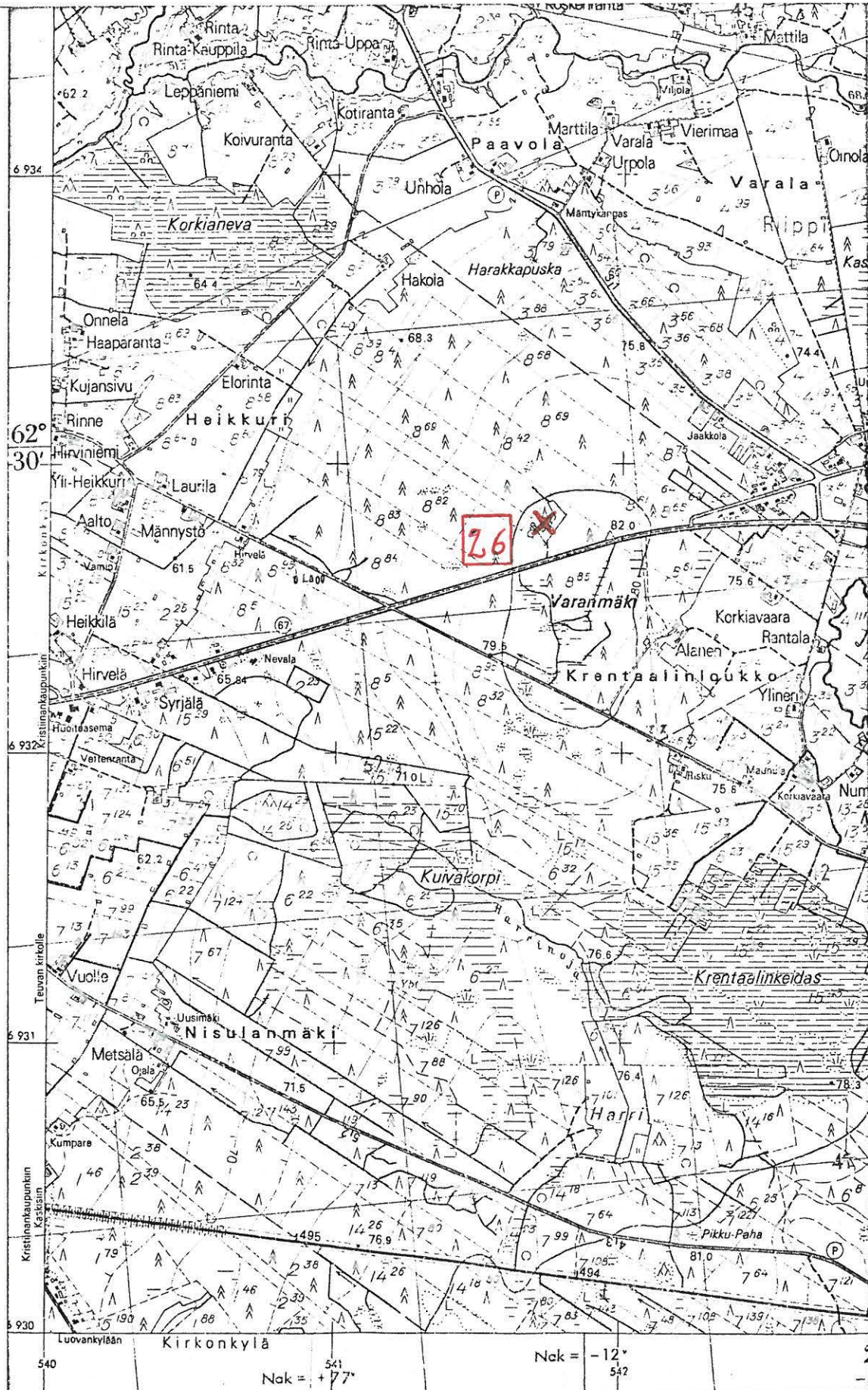
Kohde sijaitsee Teuvan Kauppilan kylässä Kirkonkylä ja Riipin kylien välissä Vaaranmäen NW-osassa. Kristiinankaupunki-Seinäjoki -maantiestä (tie nro 67) on kohteeseen matkaa n. 100 m N. Riipin koulusta on paikalle matkaa 1500 m W.

Teuvan inventoinnin yhteydessä tarkastin kohteen 2.6.1983. Oppaana oli maanomistaja. Paikalla oleva röykkiö on soikea, kooltaan n. 4 x 2 m ja koottu n. pään kokoisista kivistä. Röykkiö on maantasainen käsittäen yhden kivikerroksen. NE-kulmassa kasvaa kuusi. Kivet ovat sammalen peitossa. Röykkiö oli tarkastushetkellä osittain raivausjätteen peitossa. Koska röykkiö sijaitsee viljelyalueiden välisessä metsäniemessä on mahdollista, että kysymyksessä on viljelysröykkiö.

Tilan asuinrakennus sijaitsee röykkiöstä n. 30 m SE.

- Kts. kohde TEUVA 25

- Kartta s. 69



(Ote peruskarttalehdestä 1243 02. 1:20 000)

TEUVA 27 (Rintala)

Inventointi 1983

Peruskartta 1243 02

RIIPPI

x = 3314

y = 4443

z = 80 - 82,5

K i v i e s i n e e n l ö y t ö p a i k k a, luokka II

Tila: Rintala 9:30

Om. Raimo Rintala, os. 64760 Peltola

Löydöt: Teuva-Seura:

- reikäkivi, jonka mv. Vesteri Rintala (os. Teuva, Peltola) löysi 28.5.1954 Teuvan Riipin kylästä omistamansa Rintalan talon maalta maanpinnasta pellolta.

Kohde sijaitsee Teuvan Riipin kylässä Riipinmäellä Riipin koulusta n. 700 m ENE (koordinaatti = tilan päärakennus).

Teuvan inventoinnin yhteydessä kävin Rintalan tilalla 2.6.1983. Esineen löytäjä on kuollut, eikä nykyiset asukkaat tieneet esineen löytöpaikkaa. Tilalla asuva Vesteri Rintalan leski muisti kyllä esineen tilalata löytyneen, "jostakin pelloilta".

Lähiseutua tarkastaessani en havainnut paikalla mitään muinaisjäännökseen viittaavaa.

- Kartta s. 71



6933

6931

21° 50' Korvenkylään Seinäjoelle Korvenkylään Aystöön Nak =
 -32' 40" 544 Nak = +76° 545 Nak =

(Ote peruskartasta 1243 02. 1:20 000)

TEUVA 28 (Luomalanmäki)

Inventointi 1983

Peruskartta 1243 02

RIIPPI

x = 33 -

y = 46 -

z =

K i v i e s i n e e n l ö y t ö p a i k k a, luokka II

Tila:

Om.

Löydöt: Teuva-Seura:

- pohjalainen tasataltta, jonka työm. Valde Lehtola (os. Äystö) löysi 16.11.1959 Teuvan Riipin kylästä Riipin - Norin vaiheil- ta ns. Lehtimäen maastosta. Esine on saattanut kulkeutua hiekan mukana ns. Luomalanmäestä, joka on lähellä.

Teuvan inventoinnin yhteydessä sain Äystön kylällä kuulla Valde Lehtolan kuolleen. Näin ollen esineen löytöpaikka jäi tarkemmin paikallistamatta.

- Kartta s. 73



6933

6931

(Ote peruskarttalehdestä 1243 02. 1:20 000)

TEUVA 29 (Hietaharju)

Inventointi 1983

Peruskartta 1243 01

ISO-PARRA

x = 41 -
42 -

y = 27 -

z = 92,5 - 100

K i v i k a u t i s i a h a u t o j a (?), luokka ~~XI~~ / III ?

Tila:

Om.

Löydöt: KM 5782:1 - 2, vasarakirveitä, jotka löydettiin hiekanotossa rautatierakentamisen tarpeisiin 13.1.1911 Hiekkaharjulta n. 5,5 km SE Teuvan kirkosta. Kirveet löydettiin n. 5 m:n päästä toisistaan ja 50 cm syvältä. Samalla löydettiin liesi ja "joku putken tapainen" sekä jätteitä jostakin orgaanisesta aineesta. Saatu ins. G. Oskar Hellevuon lähettämänä 20.1.1911.

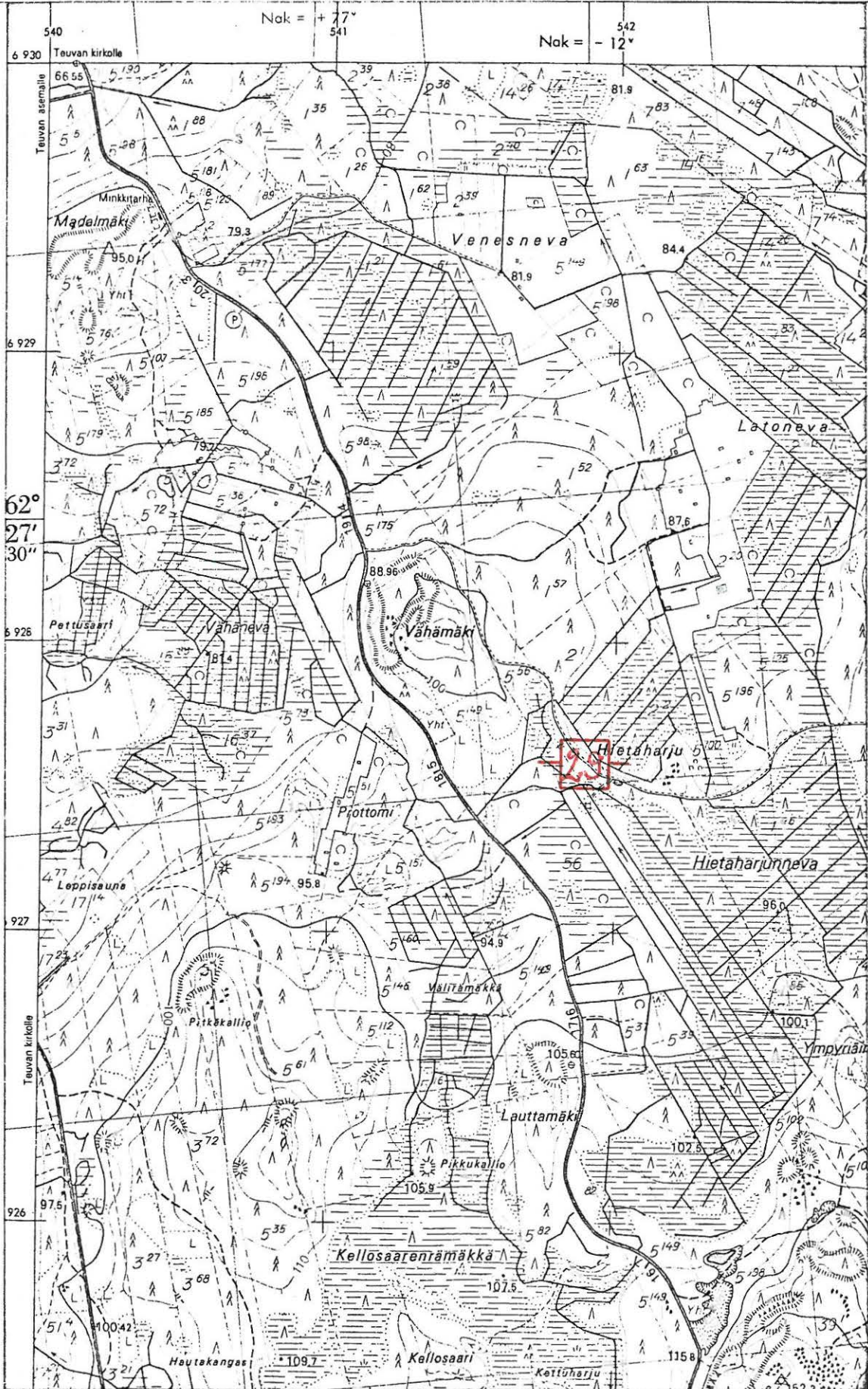
Kohde sijaitsee Teuvan Kauppilan kylässä Teuvan kirkolta Luovankylän kautta Karijoelle vievän tien NE-puolella tiestä n. 500 m NE. Välittömästi kohteen NE-puolella on Hietaharjunneva, NE-puolella n. 1300 m:n päässä Linnanmäki ja NW-puolella n. 1 km:n päässä Vähämäki, jota mainittu maantie sivuaa W-puolelta. Teuvan kirkosta on paikalle matkaa n. 5 km SE. Paikan nykyinen karttanimi on Hietaharju.

Itse harju on laakea n. 50 m leveä rantavallin tapainen ylänne, joka koostuu hienosta hiekasta. Metsätie noudattaa harjun selkää. Paikalla erottuu runsaasti laakeita sammaloituneita mutta myös uusia käytössä olevia hiekanottopaikkoja.

Julius Ailio kävi tarkastamassa löytöpaikan 30.5. - 2.6.1911 (kts. Ailion kertomus: "Luultavia kivikauden yksinäishautoja Teuvan kirkonkylässä" vuodelta 1911 esihistorian toimiston top. arkistossa). Hän koekaivatti n. 150 m²:n laajuisen alueen negatiivisin tuloksin. Hän arveli paikalla olleen 1 - 2 vasarakirveshautaa.

Teuvan inventoinnin yhteydessä kävin Hietaharjulla 2.6.1983. Jälkikäteen on mahdotonta paikallistaa kirveiden löytöpaikkaa tarkasti. Vaikka tarkastin useita kohtia Hietaharjulla, en havainnut alueella mitään muinaisjäännökseen viittaavaa.

- Kartta s. 75



(Ote peruskarttalehdestä 1243 01. 1:20 000)

TEUVA 30 (Peltola)

Inventointi 1983

Peruskartta 1243 02

RIIPPI

x = 30 -
31

y = 45 -
46

z =

K i v i e s i n e i d e n l ö y t ö p a i k k a, luokka II

Tila: Peltola

Om. Erkki Rintalan perik.

Löydöt: KM 1039 ja 1040:1, kourutalttoja, jotka on löydetty Peltolan tilalta Äystönmäestä hiekanotossa.

Kohde - Äystönmäki - sijaitsee Teuvan Äystön kylässä Kristiinankaupunki-Seinäjoki -maantien S-puolella. Mainittu maantie sivuaa mäen N- ja NE-juurta. Teuvan kirkosta on mäelle matkaa n. 8 km E.

Teuvan inventoinnin yhteydessä haastattelin 82-vuotiasta Jaakko Äystöä (os. 64770 Äystö) 3.6.1983. Hänen kertomansa mukaan Peltolan tilan omistaja Erkki Rintala oli juuri kuollut ja haudattu edellisenä päivänä. Jaakko Äystön käsityksen mukaan "Peltolan sarat ulottuivat mahdollisesti luoteesta Äystönmäkeen, mutta ei siellä lie hietää".

- Kartta s. 77

TEUVA 31 (Humalamäki)

Inventointi 1983

Peruskartta 1243 02

RIIPPI

x = 33 -

y = 43 -

z =

K i v i e s i n e e n l ö y t ö p a i k k a, luokka II

Tila:

Om.

Löydöt: Satakunnan museo 8203, tasatalta, jonka torppari Samuli Humalamäki löysi Teuvan Riipin kylästä v. 1892. Lähemmät tiedot puuttuvat. Saatu löytäjältä A. Vinterin kautta.

Teuvan inventoinnin yhteydessä sain kuulla haastatellessani 2.6.1983 Jaakko Äystöä (os. 64770 Äystö), että Humalamäki on asunut Riipinmäen NW-rinteellä paikalla nykyisin olevan kaupan luona (PK 1243 02, x = 3316, y = 4384, z = 82,5). Tarkempia tietoja löydöstä en saanut.

- Kartta s. 79



6933

6931

(Ote peruskarttalehdestä 1243 02. 1:20 000)

TEUVA 32 (Myllymäki)

Inventointi 1983

Peruskartta 1243 06

NORINKYLÄ

x = 4072

y = 5305

z = 110

K i v i e s i n e e n l ö y t ö p a i k k a, luokka II

Tila: Myllymäki 4:45

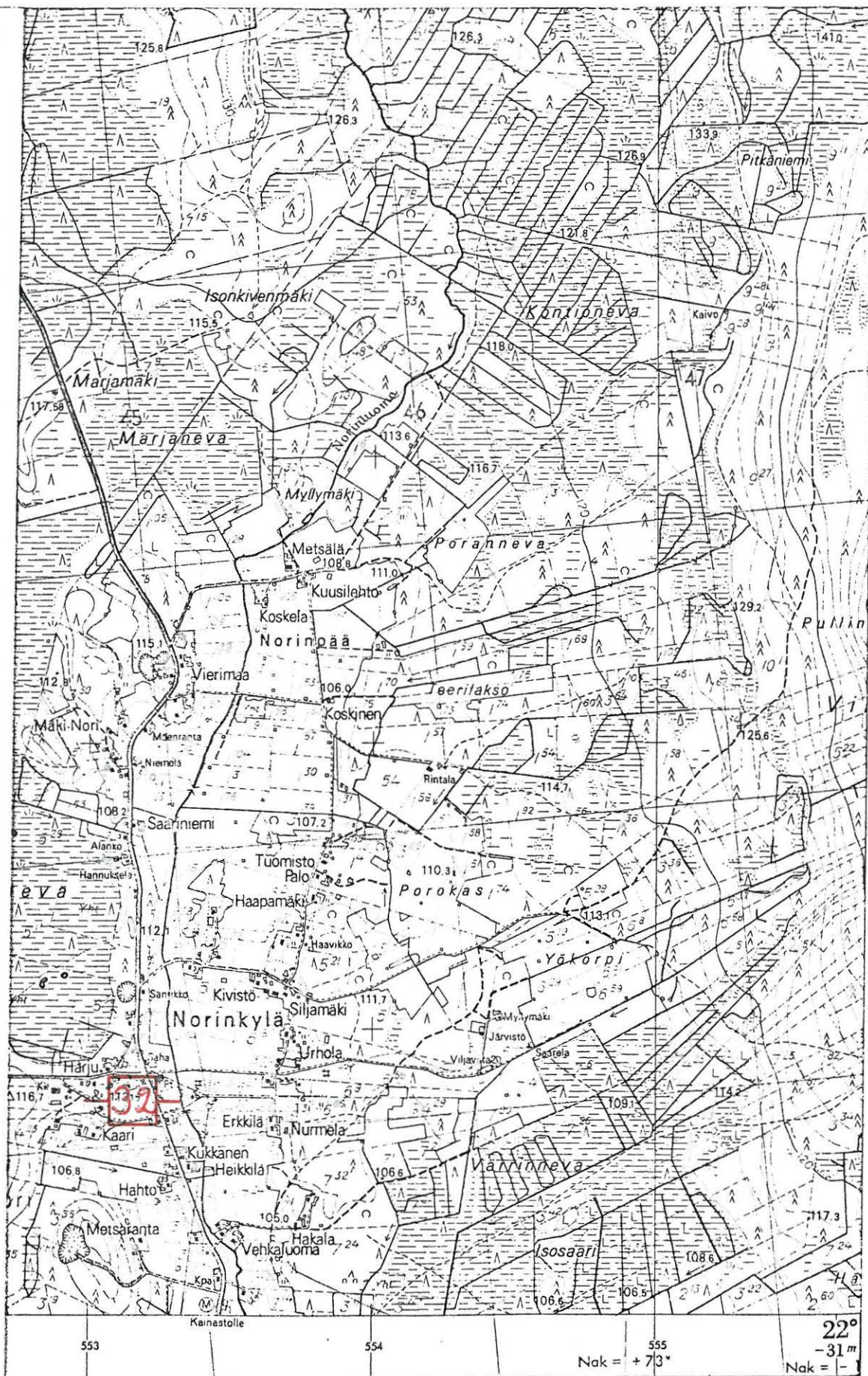
Om. Viljo Myllymäki, os. 61840 Norinkylä

Löydöt: Satakunnan museo 8217, kourutaltoa, jonka taloll. Samuli Myllymäki löysi Teuvan Norin kylästä talonsa vanhaa maata pelloksi kuokkiessaan v. 1877. Saatu löytäjältä A. Vinterin kautta.

Myllymäen tila sijaitsee Teuvan Norin kylässä Kainasto-Jurva -maantien (tie nro 685) W-puolella tiestä n. 200 m (= koordinaatit). Teuvan kirkosta on paikalle matkaa n. 18 km NE.

Teuvan inventoinnin yhteydessä kävin Myllymäen tilalla 3.6.1983. Kotosalla ollut emäntä ei tiennyt löydöstä mitään, joten tarkempia tietoja en saanut. Haastattelussa kävi ilmi, että Samuli Myllymäki on asunut po. tilaa. Lähiympäristön tarkastaminen tuotti negatiivisen tuloksen. Löytö saattaa mahdollisesti olla peräisin tilan rakennusten E-puolisilta viljelysmailta, jossa rinne viettää E ja maaperä on paikoin hiekkaa. Tarkastushetkellä alue oli ketona.

- Kartta s. 81



6943

6941

(Ote peruskarttatalehdestä 1243 06. 1:20 000)

TEUVA 33 (Peltola)

Inventointi 1983

Peruskartta 1243 06

NORINKYLÄ

x = 4049

y = 5332

z = 102,5

K i v i e s i n e e n l ö y t ö p a i k k a, luokka II

Tila: Peltola 4:15

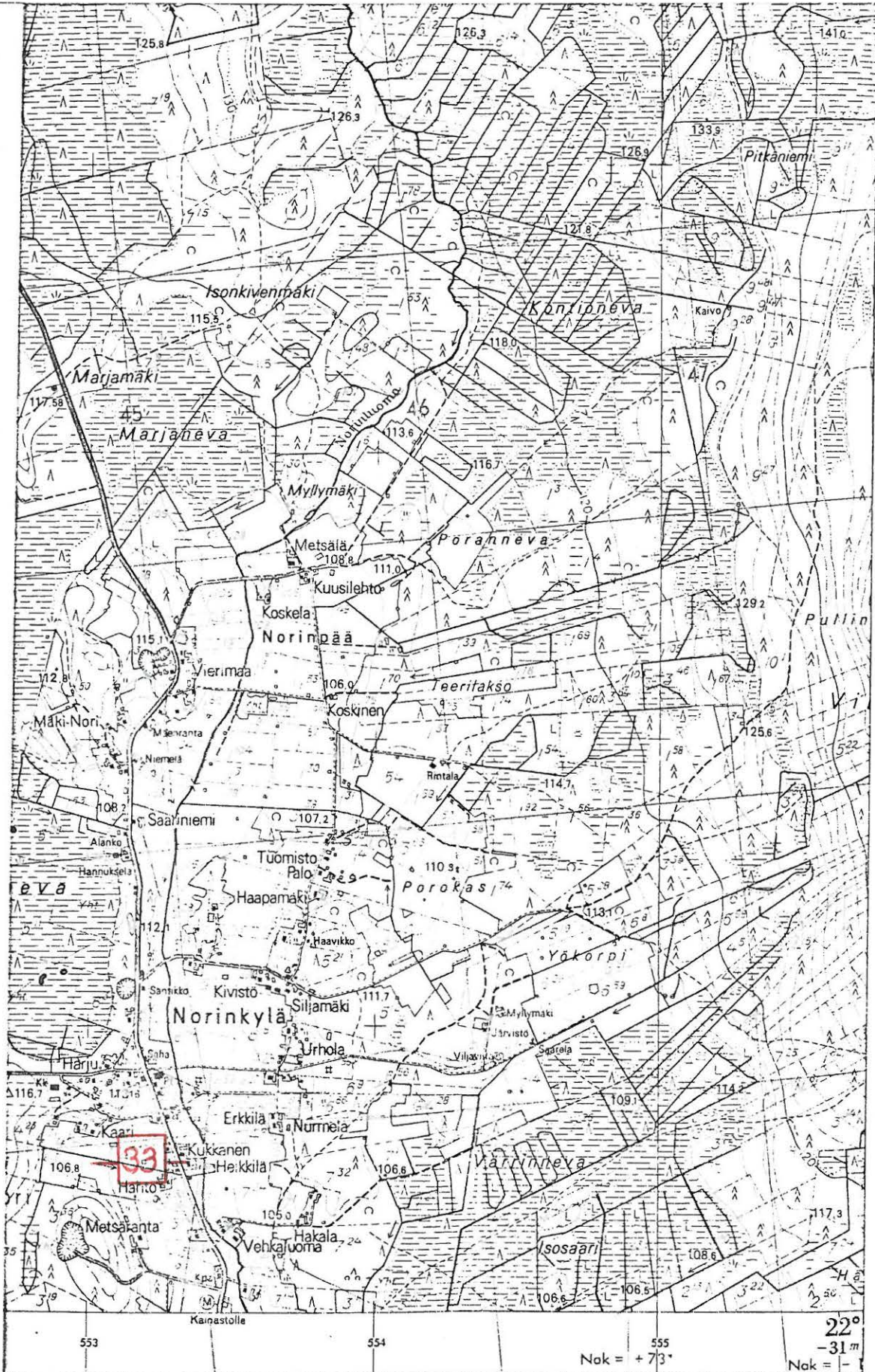
Om. Tapani Peltola, os. 61840 Norinkylä

Löydöt: Satakunnan museo 8218, tasatalta, jota on säilyttänyt torpan emäntä Riika Peltola Teuvan Norin kylässä n. 50 v. Lähemmät tiedot puuttuvat. Saatu säilyttäjältä A. Vinterin kautta.

Peltolan tila (= koordinaatit) sijaitsee Teuvan Norin kylässä Kainasto-Jurva -maantien (tie nro 685) varressa tien W-puolella. Teuvan kirkolta on paikalle matkaa n. 18 km NE. Norinkylän koulusta on tilalle matkaa 520 m SE.

Po. esineen löytöpaikasta en saanut tarkempaa selkoa.

- Kartta s. 83



6943

6941

(Ote peruskarttatalehdestä 1243 06. 1:20 000)

846 1 0034

TEUVA 34 (Heikinmäki)

Inventointi 1983

Peruskartta 1243 06

NORINKYLÄ

x = 4320

y = 5543

z = 140

R ö y k k i ö (?), luokka II

Tila: Heikinmäki 9:27

Om. Niilo Hongisto, os. 61840 Norinkylä

Maanomistajan pojan maatal. siht. Hongiston ilmoituksen mukaan on ko. paikassa mahdollisesti hautaröykkiö. Hän osoitti röykkiön sijainnin kartalle (= koordinaatit).

Teuvan inventoinnin yhteydessä kävin etsimässä 3.6.1983 Viitintien W-puolella tiestä n. 100 m:n päässä olevaa röykkiötä. Koordinaattien osoittamassa paikassa ja sen lähiympäristössä en kuitenkaan havainnut mitään muinaisjäännökseen tai röykkiöön viittaavaa. Alue on hiljattain hakattu suurelta alueelta, joten näkyvyyttä paikalla on. Tosin hakkuujätteet peittivät paikoin maaperää, joka on kivikkoista soraa. Rinne viettää W kohti n. 0,5 km:n päässä alkavaa Kontionevaa.

Kohde sijaitsee Norin kylän "keskustasta" n. 3200 m NE Teuvan kunnan Norin kylässä.

- Kartta s. 85



6943

6941

(Ote peruskarttalehdestä 1243 06. 1:20 000)

846 10035

TEUVA 35 (Kurpanneva)

Inventointi 1983

Peruskartta 1243 03

KESTI

x = ~~145~~ -y = ~~149~~ -

z = 105 - 115

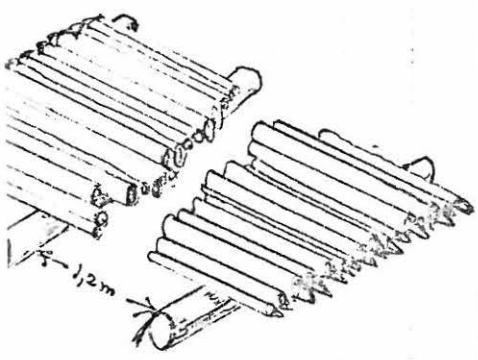
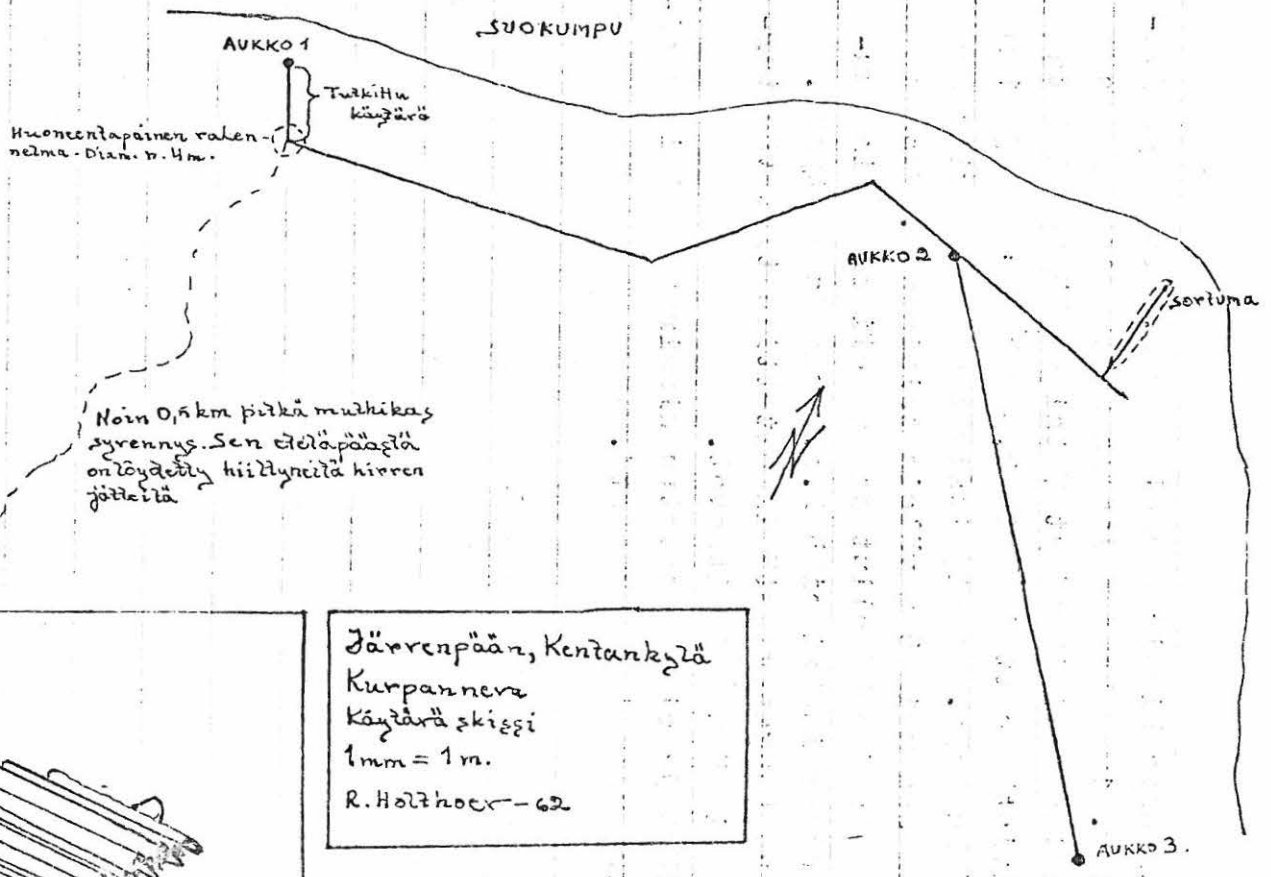
K ä y t ä v ä s y s t e e m i s u o s s a, ajaltaan epämääräinen,
luokka II

Tila: Valtionmaa

Kurpanneva sijaitsee Teuvan Norin kylän ja Jurvan Järvenpään kylän välillä. Neva rajoittuu Parkkaharjuun idässä, pohjoisessa Hautamaahan ja lännessä Kurppa -nimiseen kankaaseen. Kurpansalmi erottaa Kurpannevan NW-puolisesta Kaunisnevasta. Kohteelle on Teuvan kirkosta n. 19 km NE. Nykyisin Kurpanneva on aarnialueena.

Ensimmäiset tiedot julkisuuteen Kurpannevan hirsillä vuoratusta käytäväsystemistä tulivat julkisuuteen Te-Ju-Ka -paikallislehdessä v. 1959. Seuraavan kerran asiasta kirjoitti Uno Tarkkanen (lehtileike esihistorian toimiston top. arkistossa). Hän kävi paikalla syksyllä 1959. Rostislav Holthoer kävi paikalla 24.6.1962. Tuolloin rakennelma oli veden peitossa. Hänen selostuksensa perustuu mv. Toivo Yrjänäisen haastatteluun (kts. R. Holthoerin kertomus Kurpannevan käytäväsystemistä vuodelta 1962 esihistorian toimiston top. arkistossa). Kysymyksessä on suon sisään rakennettu hirsin tuettu käytäväsystemi. Käytävän leveys on 3 - 4 m ja korkeus 1,7 m. Systemi on n. 0,5 km pitkä ja siinä on 3 aukkoa (kts. R. Holthoerin piirros s. 87). Minkäänlaista perimätietoa ei rakennelmasta paikkakunnalla tunneta. Niinpä rakennelman käyttötarkoitus jääkin arvailujen varaan.

- Kartta s. 88



Järvenpään, Kentankylä
 Kurpanneva
 Käytävä skiissi
 1mm = 1m.
 R. Holthoer - 62

alon konstrukzio

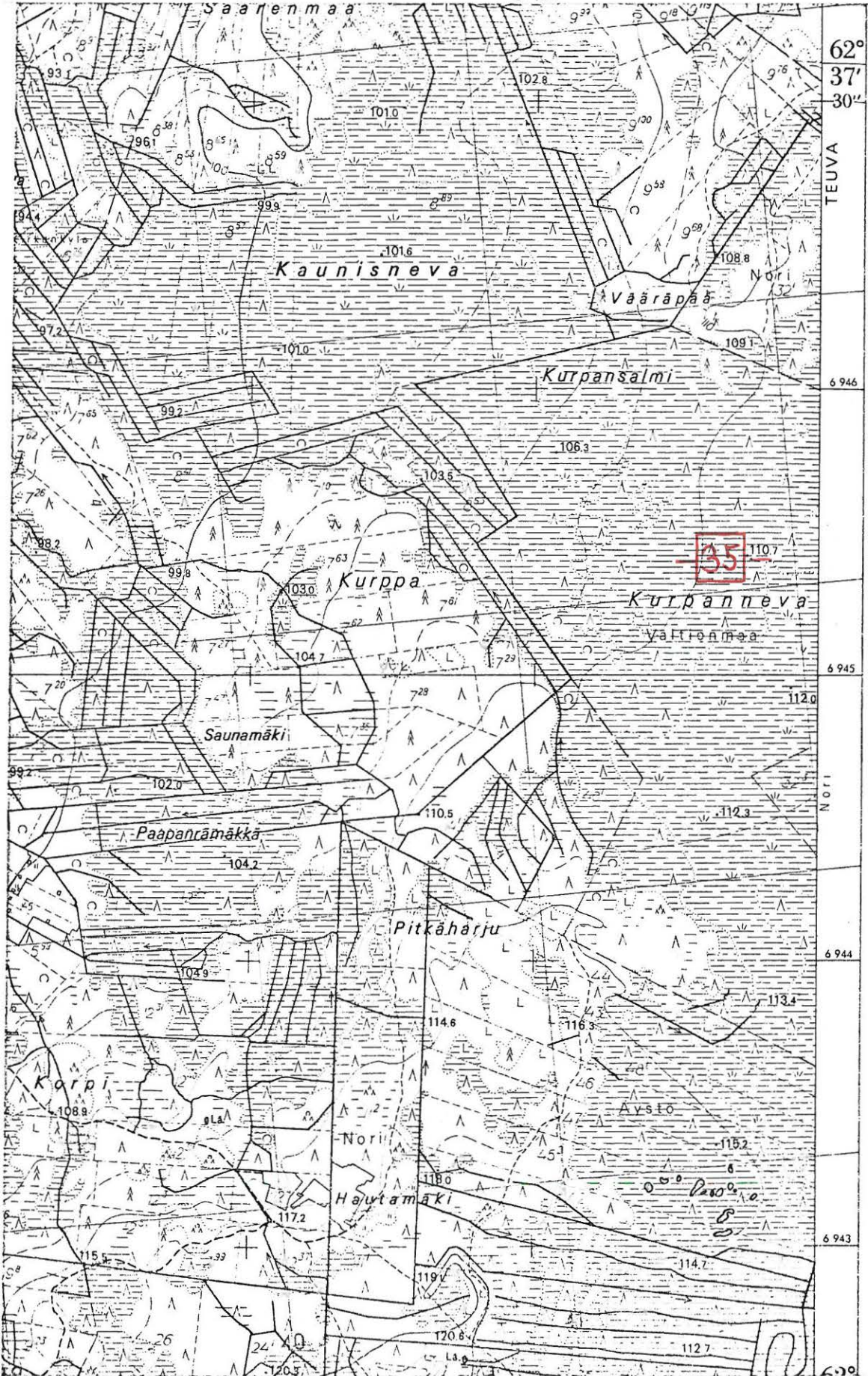
R. Holthoerin tarkastuskertomukseen liittyvä piirros v:lta 1962

TEUVA 35

458

549

Inventointi 1983



(Ote peruskartasta 1243 03. 1:20 000)

846 1 0036

TEUVA 36 (Lintuneva)

Inventointi 1983

Peruskartta 1243 06

NORINKYLÄ

arvioitu x = 4517

keskipiste y = 5250

te z = 122,5 - 125

R ö y k k i ö r y h m ä, luokka II

Tila: Lintula 7:31

Om. Frans Peura, kp. 2, 64700 Teuva

Kohde sijaitsee Teuvan kunnan NE-osassa Norin kylässä Kainasto-Jurva -maantien varressa tien W-puolella n. 50 m. Teuva/Jurva -rajalle on paikalta n. 40 m N ja Teuvan kirkosta n. 20,5 km NE.

Rostislav Holthoer tarkasti kohteen 24.6.1962. (kts. R. Holthoerin kertomus Lintunevan röykkiöistä vuodelta 1962 esihistorian toimiston top. arkistossa).

Paikalla on yht. 4 röykkiötä kahden röykkiön ryhmissä. Lähempänä tietä olevat ovat soikeita, 1,5 x 4 - 5 m. Näistä on 30 m W olevista röykkiöistä S-puoleinen on kasattu kahden maakiven ympärille ja viereen. Sen halkaisija on n. 4,5 m. Tästä n. 20 m N on 3 - 4 samankeskeistä kivi-kehää, läpimitaltaan n. 10 m. Tämä saattaa olla luonnon muovaama.

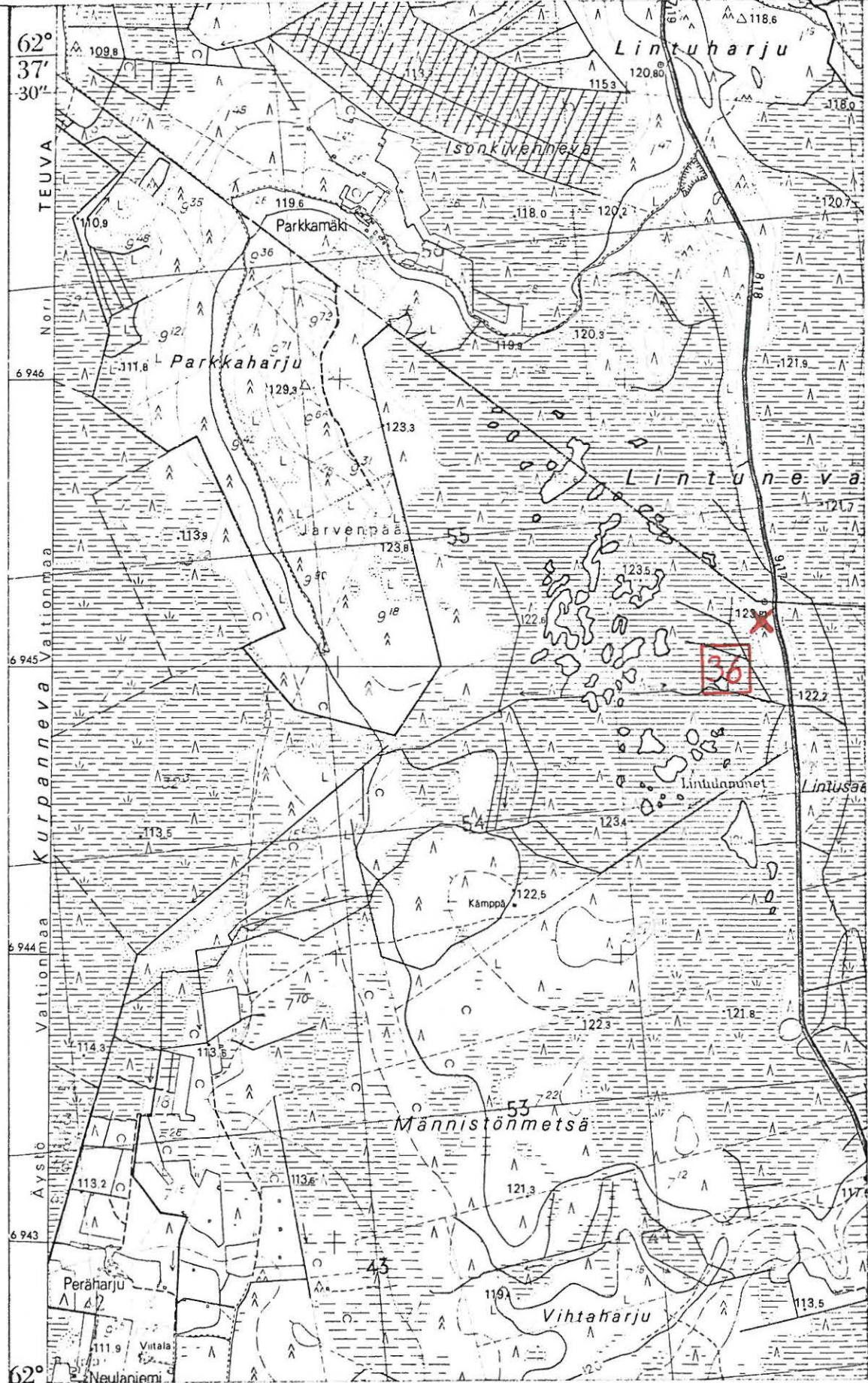
Teuvan inventoinnin yhteydessä kävin paikalla 3.6.1983. Paikalla kasvaa tiheähköä sekametsää, maaperä on kivikkoista. Röykkiöt sijaitsevat toisiinsa nähden Holthoerin kuvauksen mukaisesti ja ovat samassa kunnossa kuin vuoden 1962 tarkastuskäynnin aikana.

- Kartta s. 90

TEUVA 36

551

Inventointi 1983



(Ote peruskartasta 1243 06. 1:20 000)

TEUVA 37 (Lintusaari)

Inventointi 1983

Peruskartta 1243 06

NORINKYLÄ

x = 44 -

y = 52 -

z = 122,5 - 125

R ö y k k i ö r y h m ä, (tuhoutunut?), luokka II (III)

Tila: Rintämäki 7:21

Om. Vilho Hakala, 61840 Norinkylä

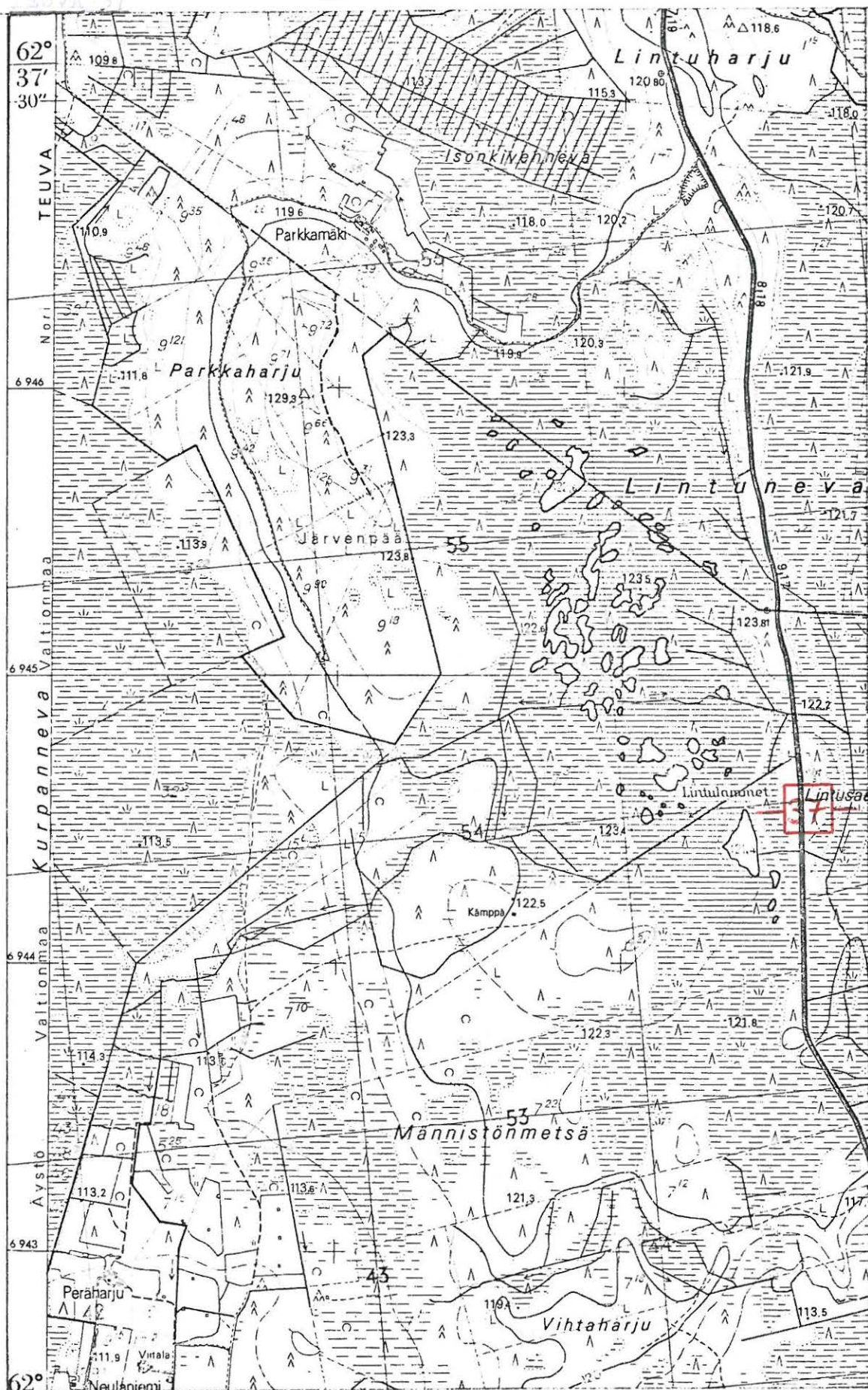
Kohde sijaitsee Teuvan Norin kylässä Norista Jurvaan vievän tien (tie nro 685) varressa tien E-puolella. Norin kylän "keskustasta" on paikalle matkaa 3800 m N. Teuvan kirkosta on paikalle matkaa n. 20 km NE.

Lintusaari on soiden saartama metsäsaareke Lintunevassa Lintulampien E-puolella. Teuva/Jurva -rajalle on paikalta 600 m N.

Rostislav Holthoer tarkasti kohteen 24.6.1962. Hänen mukaansa paikalla on kaksi rökkiötä, toinen pyöreä, halkaisijaltaan n. 5 m ja korkeudeltaan n. 0,5 m. Toinen rökkiö on soikea, n. 10 m pitkä ja 1,5 m leveä ja 0,5 m korkea. Maaperä on kivikkoista soraa. N. 100 m rökkiöstä (N ?) on suurehko sorakuoppa. (Kts. R. Holthoerin kertomus Lintunevan rökkiöistä vuodelta 1962 esihistorian toimiston top. arkistossa).

Teuvan inventoinnin yhteydessä kävin po. paikalla 3.6.1983. Mainittuja rökkiöitä ei löytynyt. Holthoerin mainitsema sorakuoppa on ilmeisesti paikalla olevalla yhteismaa-alueella. Tästä kohdasta S on otettu soraa laajahkolta alueelta ja rökkiöt ovat mahdollisesti tuhoutuneet.

- Kartta s. 92



(Ote peruskarttalehdestä 1243 06. 1:20 000)

TEUVA 38 (Kukunkallio E)

Inventointi 1983

Peruskartta 1243 02

RIIPPI

arvioitu x = 63020

keskipiste y = 54718

z = n. 95

K i v i k a u t i n e n a s u i n p a i k k a, luokka II

Tila: Mäki-Laurila 5:44

Om. Erkki Laurila, os. 64770 Äystö

Löydöt: KM 22116:1 - 2, kvartsi-iskoksia ja palanutta luuta vuodelta 1983

Kohde sijaitsee Teuvan Äystön kylässä Kukunkallion NE-rinteellä soranottoalueella, viljelysmaalla ja viljelysmaan ja metsätien välisessä metsikössä. Valtatie 67:stä (Kristiinankaupunki - Seinäjoki) Äystön asemalle eroavasta, vievän tien haarasta on paikalle matkaa n. 1 km SSW. Teuvan kirkolta on paikalle n. 9 km E.

Teuvan inventoinnin yhteydessä tarkastin kohteen 3.6.1983. Tällöin havaitsin kivikautisia asuinpaikkamerkkejä, kvartsi-iskoksia ja palanutta luuta Laurilan talosta 220 m WNW metsätien NE puolella olevan sorakuopan NE profiilissa sekä em. paikasta 40 - 80 m NW hiljattain kynnetyn viljelysmaan "yläreunasta". Maaperä on tasarakeista, paikoin kivistä, karkeahkoa hiekkää. Havainnot tein n. 80 - 100 m:n matkalla SE-NW -suunnassa. Löytövyöhyke vaikuttaa kapealta, mahdollisesti n. 20 m.

- Kartta s. 94

- Kuva 10 (f. 58563-564). Viljelysmaalla oleva löytöalue NW:stä. Löytöjä viljelysmaan reunasta vasemmalta aina taustalla näkyvään viljelysmaan kulmaan asti.



6933

6931

X = arvioitu keskipiste
 (Ote peruskarttalehdestä 1243 02. 1:20 000)

TEUVA 39 (Ylä-Pulli)

Inventointi 1983

Peruskartta 1243 05

HANGASKYLÄ

x = 3432

y = 5072

z = 100 - 102,5

K i v i e s i n e e n l ö y t ö p a i k k a, luokka II

Tila: Ylä-Pulli 6:17

O.m. Pentti Lehtonen

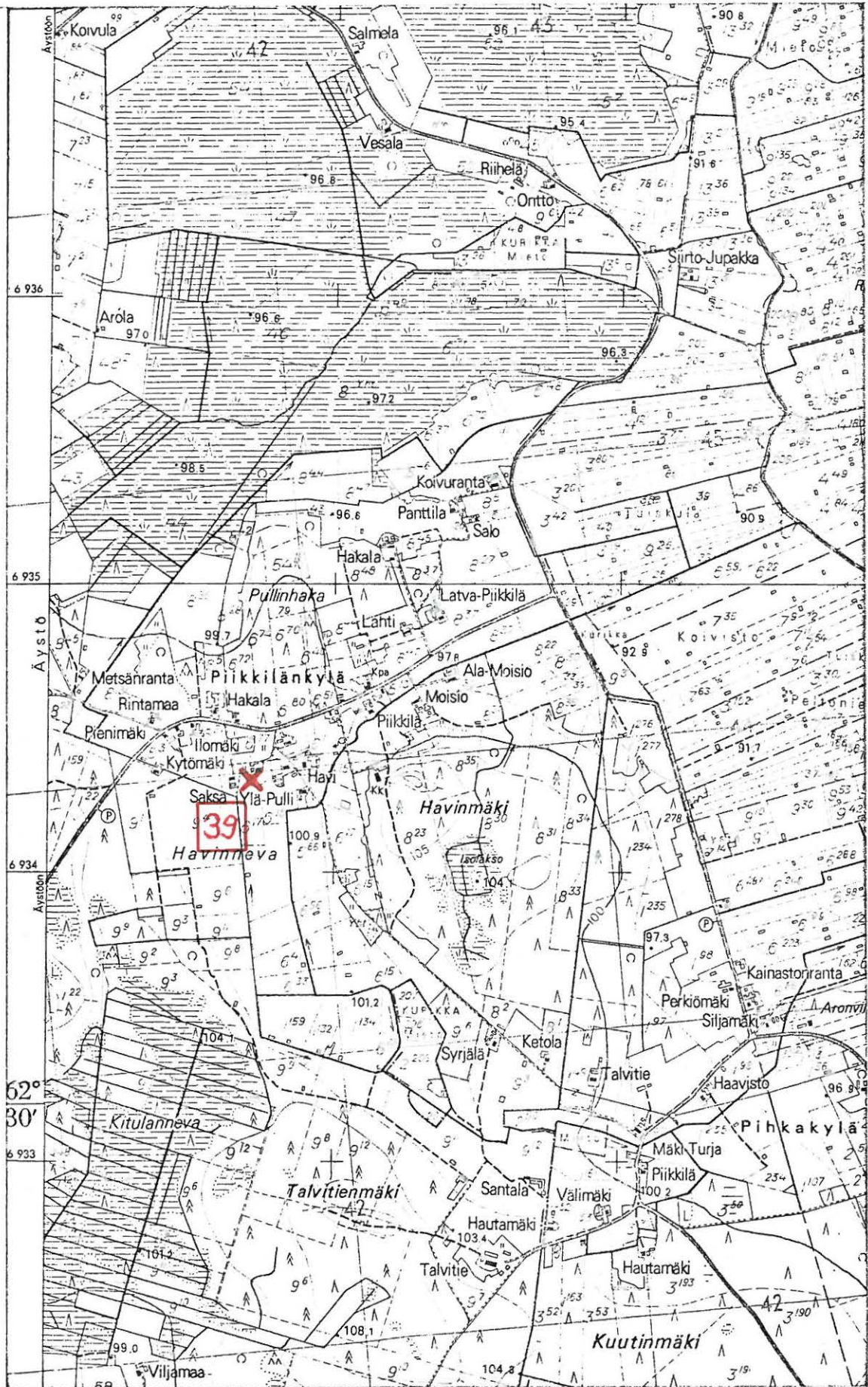
Löydöt: kivitaltta, joka on löydetty Havinmäestä. Mahdollisesti esine on annettu Väinö Tuomaalalle.

Teuvan inventoinnin yhteydessä haastattelin 3.6.1983 82 vuotiasta Jaakko Äystöä Teuvan Äystön kylässä. Hän kertoi, että tilansa maihin ennen kuuluneesta Havinmäestä on löydetty taltta, jonka myöhempiä vaiheita hän ei tiennyt kertoa.

Koordinaatit osoittavat haastatellun ilmoittaman löytöpaikan.

Kohde sijaitsee Teuvan Äystönkylässä Piikkilän kylänosassa. Löytöpaikka on Äystöstä Piikkilään vievän paikallistien S-puolella 200 m:n päässä viljelysmaalla. Ylä-Pullin tilan asuinrakennuksesta on löytöpaikkaan matkaa 40 m SW.

- Kartta s. 96



(Ote peruskartasta 1243 05. 1:20 000)

TEUVA 40 (Kannanmäki)

Inventointi 1983

Peruskartta 1243 01

ISO-PARRA

x = 24 -

y = 47 -
48 -

z =

K i v i l a t o m u s, luokka II

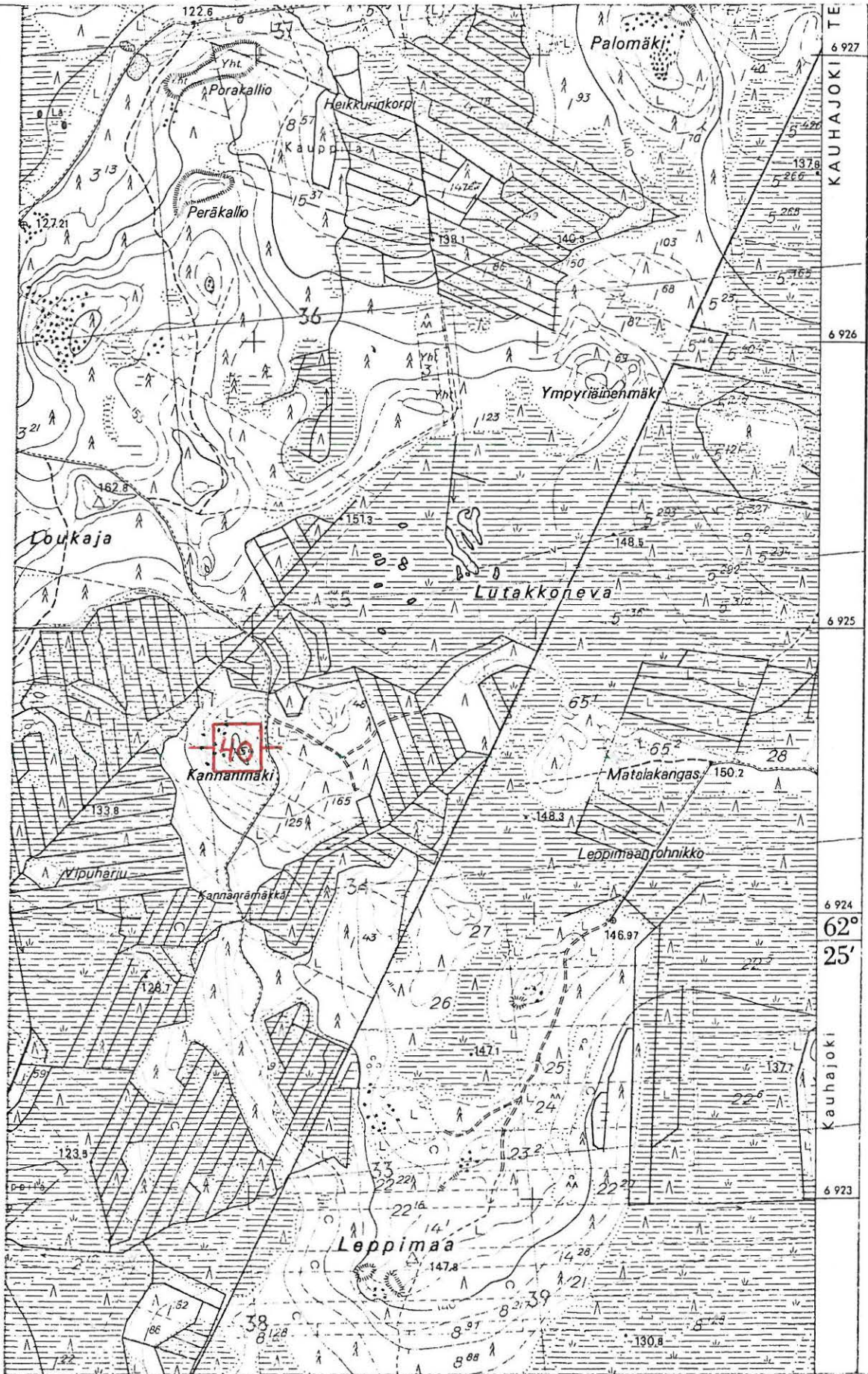
Tila:

Om.

Maanmittari Gyrus Flarström ilmoitti kirjeitse Närpiöstä 9.8.1912 havainneensa kesällä 1910 Teuvan Äystön kylässä Äystön tilan maalla "Loukajan kannalla" (= Kannanmäki?), vierinkiviharjun laella kaksinkertaisen kivivallin. Latomus on piirroksesta päättäen U:n muotoinen toisen "kulman" muodostaessa suoran kulman, seikka, johon ilmoittajan huomio kiintyi, ja jolla perusteella latomus ei hänen käsityksensä mukaan voi olla luonnon muovaama.

Kannanmäki sijaitsee Loukaja-harjun SE-puolella Loukajan laelta n. 1 km SE ja Äystön seisakkeelta n. 4900 m SSE.

- Kartta s. 98



(Ote peruskarttalehdestä 1243 01. 1:20 000)

TEUVA 41 (Perälä)

Inventointi 1983

Peruskartta 1241 10

PERÄLÄ

x =

y =

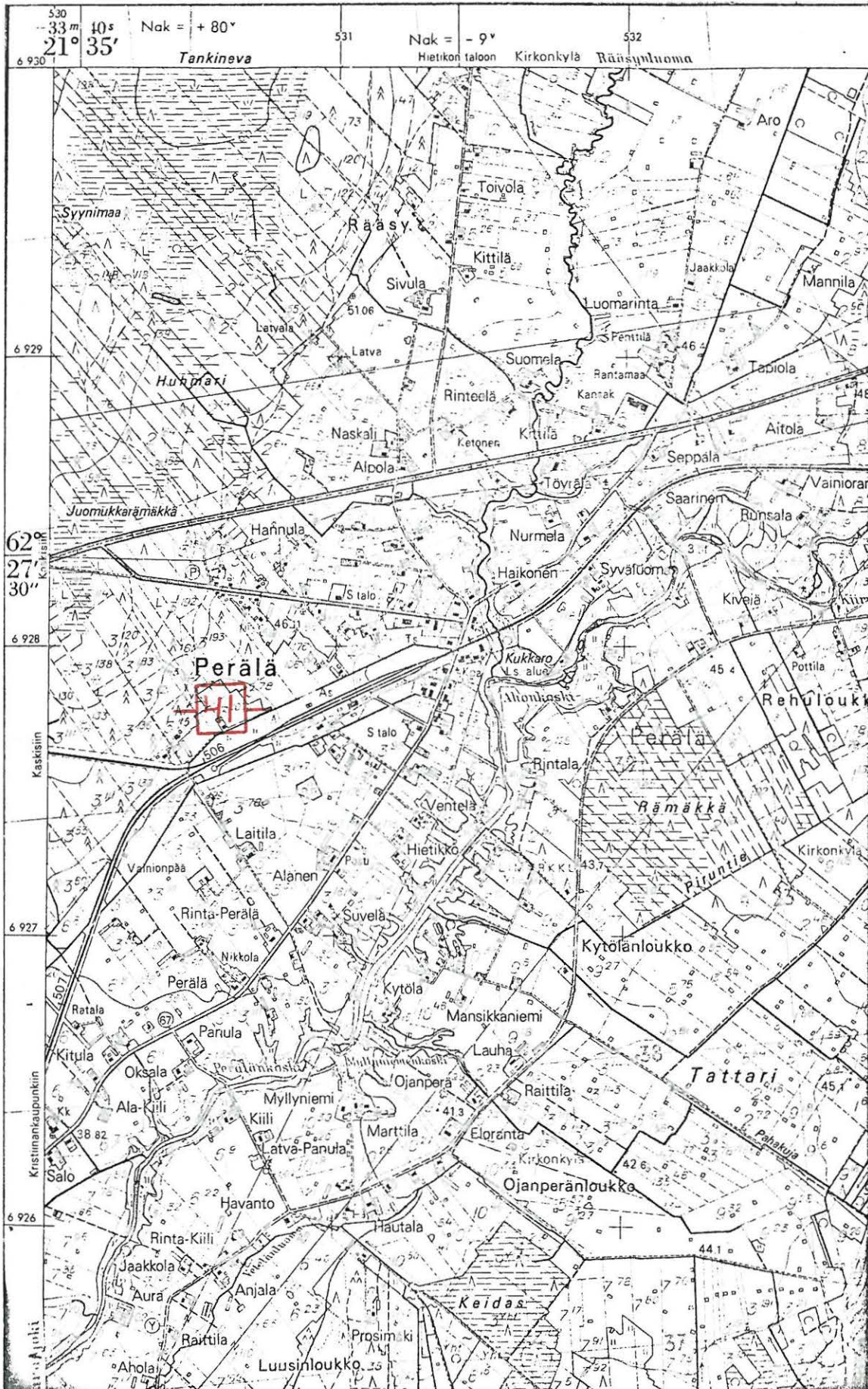
z =

K i v i e s i n e e n l ö y t ö p a i k k a (sekundaarinen?), luokka III

Löydöt: KM 4111, vasarakirves, joka on löydetty "äskettäin" Teuvan Perälän kylästä yleiseltä maantieltä, johon se on joutunut arvatenkin ajetun hiekan mukana metsästä. Saatu Teuvan piirin nimismiehen lähettämänä 25.7.1902 ja lunastettu 28.7.1902.

Löytötietojen puutteellisuuden takia löytöpaikka on vaikea määrittää. Hiekkaa on ajettu Perälän kylässä ainakin Pettumäestä, Komsinkankaasta ja Pappilankankaasta (kts. tässä kertomuksessa kohteet TEUVA 1, 3 ja 4).

- Kartta s. 100



(Ote peruskarttalehdestä 1241 10. 1:20 000)

TEUVA 42 (Horonkylä)

Inventointi 1983

Peruskartta 1241 12

HORONKYLÄ

x =

y =

z =

K i v i e s i n e e n l ö y t ö p a i k k a, luokka II

Tila:

Om.

Löydöt: Turun historiallinen museo 330, tasataltta, joka on löydetty Teuvan Harankylästä (= Horonkylä?).

Löytötietojen puutteellisuuden takia löytöpaikkaa ei voi tarkemmin määrittää kuin Teuvan Horonkylään. Mainittu kylä sijaitsee Teuvan kunnan NW-osassa Teuvan kirkosta n. 15 km NW.

- Kartta s. 102



6944

6942

(Ote peruskartasta 1241 12. 1:20 000)

TEUVA 43 (Komsinkangas)

Inventointi 1983

Peruskartta 1241 10

PERÄLÄ

x = ~~4~~2704

y = 53505

z = 72,5

K i v i k a u t i n e n h a u t a (suureksi osaksi tuhoutunut), luokka II

Tila: Juhala 9:130

Om. Mauri Luhtala, os. Aurala, 64700 Teuva

Teuvan inventoinnin yhteydessä 31.5.1983 liikkuessani Teuvan kirkonkylän Komsin- ja Pappilankankaalla havaitsin poikki kankaan vievältä metsätieltä laajan sorakuopan W-profiilissa punaiseksi värjäytyntä maata. Kohtaa lähemmin tarkastaessani havaitsin siinä n. 1,5 m pitkän ja n. 60 cm syvän kuopan hahmon, jossa maa on sekoittunutta sekä paikoin punaiseksi värjäytyntä. Kuopan N-osassa n. 40 cm maanpinnasta alaspäin pisti profiilista esiin kaksi päällekkäin asetettua punaista hiekkakivilaatan kappaletta. Muualla sorakuopan profiilissa ei näkynyt vastaavanlaista hiekkakiveä, joten laatat ovat todennäköisesti paikalle muualta tuotuja ja paikalleen asetettuja.

Koska lähistöltä tunnetaan useita kivikautisia asuinpaikkoja (kts. kohteet TEUVA 1 - 4), on mitä todennäköisintä, että kysymyksessä on kivikautinen hauta, joka on suurelta osin tuhoutunut soranotossa ja sorakuopan profiilin vähitellen sortuessa.

Kohde sijaitsee Luhtalasta poikki Komsinkankaan (W) vievän metsätien N-puolella tiestä n. 30 m tilojen RN:o 9:130 ja 9:4 rajalla mutta juuri ensiksi mainitun tilan alueella. Teuvan kirkosta on kohteeseen matkaa 4800 m SW ja Perälän asemalta n. 4 km ESE.

Paikalla kasvaa havumetsää, maasto viettää N ja maaperä on karkeahkoa ja kivikkoista harjusoraa.

Koska alueella harjoitetaan laajasti voimaperäistä soranottoa, ja kohde

on lisäksi itsestään tuhoutuva, on hauta tutkittava mitä kiireellisimmin. Niinpä Teuva-Seura lupautui huolehtimaan kohteen tutkimuskustannuksista ja kaivaus voitiin tehdä syyskuussa 1983 (kts. M. Torvisen laatima kertomus TEUVA, Komsinkangas (TEUVA 43) Suureksi osaksi tuhoutuneen punamultahaudan kaivaus vuodelta 1983 esihistorian toimiston top. arkistossa).

- Kartta s. 105
- Kuva 11 (f. 58565). Sorakuopan profiili SE:stä. Löytöpaikka merkitty kuvaan nuolella.



6929

6927

(Ote peruskarttalehdestä 1241 10. 1:20 000)



Kuva 1 (f. 58547 - 549)

ON MYÖS YHTENÄINEN REPRONEBAT, 89571



Kuva 2 (f. 58550 - 551)

ON MYÖS YHTENÄINEN REPRONEBAT, 89572




Kuva 3 (f. 58552)



Kuva 4 (f. 58553-554)



Kuva 5 (f. 58555-556)



Kuva 6 (f. 58557)



Kuva 7 (f. 58558-559)

ON MYÖS YHTENÄINEN
REPAO NESTI . 89573




Kuva 8 (f. 58560-561)



Kuva 9 (f. 58562)



Kuva 10 (f. 58563-564)



Kuva 11 (f. 58565)