

Kuopion kultt.hist. museo
esih.top. ark.

TERVON ESIHISTORIALLISTEN MUINAISJÄÄNNÖSTEN
INVENTOINTI 1992

Tervon esihistoriallisten kohteiden inventointi toteutui kesällä 1992 Tervon kunnan ja Pohjois-Savon Liiton tuella. Maastotyöt suoritti Turun yliopistossa opiskeleva arkeologi, hum. kand. Jouko Pukkila 1.- 12.9. 1992. Arkistotietojen tarkistuksen ja maastotarkastusten jälkityöt teki Kuopion museon amanuenssi Jouko Aroalho.

Inventoinnin tuloksena Tervon irtolöytöjen ja kiinteiden muinaisjäännösten löytöpaikat on järjestetty käyttäen esimerkkinä FM Lauri Pohjakallion Kuopion inventointikertomusta juoksevaan numerointiin Pohjois-Savon seutukaavaliiton seutukuntajaon mukaisesti. Kohteiden numeroinnissa ensimmäinen numero tarkoittaa seutukuntaa (3=Suonenjoen seutukunta). Sitä seuraavat numerot (500.-) on varattu esihistoriallisia löytöjä varten. Numero 500 on varattu irtolöytöjä varten. Näiden järjestys merkitään kauttaviivalla (3.500/1.). Numerolla 3.500/0 on merkitty Museoviraston esihistorian toimiston lappuluettelossa Tervon kohdalle merkityt löydökset, joiden sijoittuminen nimenomaan Tervon alueelle ei ole varmaa. Tähän on liitetty myös kentällä kuullut tiedot löydöistä, joiden todenperäisyys tai esihistoriallisuus on epäselvä. Mikäli nämä tiedot joskus täsmentyvät, voidaan tiedot liittää juoksevaan numerointiin tai poistaa asiaankuuluvien merkinnöin. Inventoinnin perustana ovat Museoviraston arkistosta kerätyt tiedot Tervon kunnan esihistoriallisista löydöistä.

Ennen Tervon inventointia pitäjästä tunnettiin yhdeksän esihistoriallista kiinteätä muinaisjäännöstä. Ne kaikki ovat kivikautisia asuinpaikkoja (3.501.-3.509.), ja työn tuloksena kirjattiin 11 uutta esihistoriallista muinaisjäännöstä.

Jouko Aroalho

3.500/0.

MUIHIN KUNTIIN KUULUVAT LÖYDÖT

Nykyisen Tervon alueen ulkopuolella, Karttulan alueella, sijaitsevat seuraavat löytöpaikat:

KuM 4405, reikäkivi. Talonomistaja M. Paavonsalo 2.10.52 lahjoittama. Lahj. löytänyt esineen v. 1941 Karttulan Pien-Virmasjärven Mälkiänsaaresta. Ollut matalalla "järvikuivala", osaksi hetteen sisällä. - Mälkiänsaari on Karttulan Savikosken eteläpuolella Virmasvedessä (PERUSKARTTA 3242 03 SYVÄNNIEMI, ruutu 6974/500). - J.A.

Pielaveden alueelle kuuluvat seuraavat löydöt:

KM 2023:9 kourutaltilta. Toukok. 1873 löydetty 1/2 kortt. syvyydestä maasta kydöltä Tommanmäen kylän talon N:o 8 maalta. R. Jackin kokoelma, yliop. lun. M:n kes. 80.

KM 2046:1 kourutaltilta. Löydetty Taneli Tossavaisen maalta Talluksen kylästä Pielavedeltä. Ylioppilas A.L. Nymanin lahjoitus. S.M.Y:lle ilmoitettu 9.12.80. - Talluksen kylää on Pielaveden Pajumäen alueella (PK 3313 12 PANKA: ruutu 7002/496) - J.A.

LÖYDÖT JA LÖYTÖTIEDOT, JOITA EI OLE ERITELTY SEURAAVAAN LUETTELOON:

RÖYKKIÖT JA LATOMUKSET

Syyskuun 3. pnä 1992 käydessäni Tervon Käpysalon kylän Linnonsaarella havaitsin Hiekkaniemessä kiviraunion (PK 3224 12 KARTTULA; x=6973 98, y= 494 53, z= n. 100). Raunio on erittäin loivalla rinteellä, n. 5x5 m kokoinen ja 50 cm korkea. Paikalla on tiheää sekametsää, Linnonsalmen rantaan on n. 100 m, kohti koillista. Oletettavasti historiallisen ajan jäännös.

Knuutilan kylän Näppälän alueella, lounaaseen, kohti Rasvankia viettävässä rinteessä (PK 3313 07 TERVO, x=6982 28, y=489 65) on useita kiviraunioita, jotka vaikuttavat kaskeamisen tai peltoviljelyn jäljiltä. Siellä on myös kiviaitaa sekä rakennuksen pohja, josta parhaiten ovat säilyneet kiviportaat. Maasto on kivikkoista, tiheää kuusikkoja. Paikalla käytiin 3.9. sekä 25.9. 1992, jolloin Rasvangan ranta tarkastettiin (J.A.) Harinkan tasalta Tervonsalmen sillalle saakka jalkaisin.

"Tervossa on sellainen paikka kuin Hautamäki. Siellä on Hautalahden rannalla op. Hietalan tiedon mukaan sellaisia kiviraunioita, jotka eivät ole raivauksen yhteydessä tehtyjä. Antero Ukkonen ilmoitti asiasta 5.1.-79."

" Niistä Tervon Hautamäen mahd. hautaraunioista ei taida tietää kukaan !! Op. Hietala sanoi, että hän ei muista kuka kertoi, olisiko ollut joku koulupojista. Mutta Hautamäellä on ainakin

(Niilo Kantesalo, Hautamäki) kirjoituksia kivissä, ja on jo tiedossa isäntä, joka tietää niistä. Otan yhteyttä häneen heti lumien lähdettyä. Terveisin Antero Ukkonen, Hiekkala, 72210 Tervo." - Ei pyritty selvittämään. - J.A.

"2 laivamallista rakennelmaa". Kuopion museoon on tullut ilmoitus muinaisjäänöksestä Karttulassa. Kysymys on kahdesta laivamallisesta rakennelmasta, jotka sijaitsevat n. 100 m:n päässä toisistaan. Kivirakennelmien pituus on n. 5 m halkaisija keskeltä n. 4 m. Korkeus 1-1,5 m. Rakennelmat ovat koskemattomia. Samalla seudulla veden läheisyydessä on myös jäänteitä rakennusten kivijaloista. Lähemmät tiedot: Aune Nuutinen, Karttula MHY:n talo, puh. 5390. (asuu nykyisin Kuopiossa, Mäntytie 9, p. 80987 -L.P.). Marja Räsänen 12.6.-73. M KDN d71 IIIa/15.6.-73 Karttula-Tervo, 2,5 km maantietä Tervoon päin, Lapinkallio tienoilla, siitä eteenpäin. - Kuvauksen perusteella vaikuttavat historiallisen ajan jäänteiltä, ei käyty katsomassa. - J.A.

Vedessä oleva kivillä täytetty vene sekä kiviraunioita. Olli Maukonen, p. 226217 (puh. saareen), 542183 (koulu). Tervon Pulkkilansaassa, saari Rasvangissa. Tieto kev. 1979. - Yritettiin käydä paikalla kesällä 1989 Juhani Grönhagenin kanssa - ei tavattu opastajaa. - J.A.

Ote Eino Hyvärisen kirjeestä 5.7.62. Jylhänkylä. Muinaistieteellinen toimikunta, Helsinki. "Tervon pitäjän puolella, Pirttijärven rannalla, on PENSIÄISNIEMI, jossa niemen keskustassa on ihmiskäsin kivistä seuraavanlaisia ladelmia:
1. On melkein pyöreä, halkaisia noin 2 mtr. Ladelma jonkin verran luisunut eli purkaantunut.
2. Edellisestä joidenkin, ehken 20-30 metrin päässä on toinen ladelma, neliömäinen 4x4 mtr, jonka eräessä nurkassa näyttäisi olevan luonnonkivistä ladottu tulisija, joka on aikain kuluessa sortunut ja sammaloitunut. Ei ole uunin paikalla savea eikä ruukkia. Olisikohan kyseessä kaskikauden asuntopaikka? Neliömäisen rakennelman sisusta on jonkin verran alempana kuin ympäröivä maa. Vaikutti siltä kuin se olisi tarkoituksella kaivettu syvennys. Maan omistaa maanviljelijä Lauri Malinen, osoite: Jokijärvi, Tiensyrjä." - Syyskuun 8. pnä käytiin paikalla, mutta vahvan aluskasvillisuuden seassa ei voitu varmistua p.o. raunioiden sijainnista. Tila on: Koivulahden kylä RN:o 2:90, Tiensyrjän tila, om. Paldanius, Pentti Tapani ja Salme Sinikka, os. Tiensyrjä, 72210 TERVO, p. 978-885 205. PK 3313 08 UTRIANLAHTI, X=6996 00-16, y= 487 84-100. - Pensiäisenniemestä on löytynyt myös KM 2094:3 keihäänterä tai tikarin juuripuoli (kts. 3.500/11.).

Syyskuun 1. pnä 1992 Tervon Juurikkaniemen Hiidenvuoren tasaisen laen tarkastuksessa (PK 3224 09 VEHKARANTA; x=6972 30-40, y=483 40-60, z=n. 140) todettiin useita kiviraunioita, jotka on koottu pyöreistä kivistä lähinnä kulmikkaiksi. Korkeus oli enimmillään 1 m. Raunioiden ohella mäellä oli kivirivejä, joista osa on kuulunut kaiketi rakennukseen. Mäen kaakkoisreunalla, raunioista n. 70-100 m etelään kohdassa, jossa laki alkaa loivasti laskea, havaitsin rinnakkain, n. 4 m etäisyydellä toisistaan, kaksi pitkänomaista kuoppaa. Kuopat olivat olivat n. metrin syvyisiä ja n. 1,2x3 m kokoisia.

Puusto on pääasiassa kuusta, vain mäen laella on koivikko. Hiidenmäki nousee suhteellisen jyrkästi, mutta laki on tasainen ja kaakkoisreuna laskee loivasti. Hiidenniemi laskee Niiniveteen. (Kts. kuvat F.a. 3447-3454).

HAUDAT

Hirvijärven Rakkineensalmen itärannalla sijaitsevan Päivärannan talon alueen tarkastuksen yhteydessä talon omistava Maire Nuutinen-Bunda Maaningalta, p. 971-511537, kertoi, että Suokkuanlahden rannalla, n. 1 - 1,5 km Päivärannasta luoteeseen, sijaitsevalla Nikinkankaalla (PK 3313 10 TALLUSJÄRVI, ruutu 6989/494) kerrotaan olevan vanhan hautausmaan. Paikalla ei käyty, eikä asiaan saatu muutenkaan lisätietoa. (H.E. Wegelius: Muinaisjäännöksiä Kuopion kihlakunnassa, SMYA III, s. 128-131, Helsinki 1878 mainitsee lisäksi monia hautauspaikkoja, joiden tarkastamiseen inventoinnin yhteydessä ei ollut mahdollisuutta) - J.A.

TARKASTAMATTA JÄÄNEET JA VAIN VÄHÄN TARKENTUNEET LÖYTÖTIEDOT

KM 3571:11, tasataltta. Karttulan p. Talluskylän Tolosen talon Saalin torpasta; antaja huonemies Juho Kekkonen. Löytöpaikka ja -tapa tuntemattomat. Haavuri Kaarlo Moilasen keräys. Kirje päivätty 19. p. Heinäk., lunastettiin valtion kokoelmiin 23/VII 1898. Lähetystä seurasi kartta Kariniemestä Sulkajärvellä Pielavedellä (?) - Tolosen talon Saalin torppaa ei tunnettu. Sen sijaan Knuutilan kylässä on Sali-niminen talo, joka on Pertti Oksmanin, p. 971-542371, hallussa, mutta se ei kaikeksi ole tarkoitettu paikka. Talluskylässä on Sahi -niminen talo (PK 3313 11 TALLUSKYLÄ; ruutu 6998/498), n. 20 v. sitten yhdistetty viereiseen Rappumäen tilaan ja nykyään Kari Tamion omistuksessa. Tässä talossa on asunut monia erinimisiä omistajia (Mielosia, Malisia, Karhusia ...vuosisadan alussa Lukkarisia jne.), mutta tämäkään ei sovi. Korosmäen Vanhapaikan (PK 3331 02 KUROLANLAHTI; ruutu 6993/503) omistajalta, Olavi Niskaselta, (p. 971-546178) saadun tiedon mukaan Vanhapaikka on ostettu n. 50 vuotta sitten Saali-nimisiltä asukkailta, ja myös Kekkosia kylässä on ollut. Kyseessä on siis nyk. Vanhapaikan talo Korosmäessä. Paikalla ei käyty. - J.A..

KM 4340:1, korkeaharjainen tasataltta, karjalaista mallia. Löydetty v. 1891 vanhan vanhaa ("urgammal") asunnonjäännöstä kaivaessa Wirmasvedessä olevan Linnonsaaren rannalla Käpysalon kylässä Karttulan pitäjää. Löytöpaikka silloinen tilanvuokraaja (landbon) Daniel Jäntti (nyt talollisena Utrianlahden kylässä Karttulan pit. Jack sai esineen 19/1 1900 lahjaksi. - Löytöpaikka ei varmistunut. Linnonsaaren Hiekkaniemessä (vrt. 3.505.) on vanhastaan tunnettu kivikautinen asuinpaikka, ja miksei esine voisi olla vaikka siltä tienoolta. - J.A..

KM 4227 puunkappale (lehtipuuta, koivua?), 19 senttimet. ptk ja noin 6 pks, ympyräinen. Toisesta päästä hakattu teräväksi, piikintapaiseksi, toisesta luultavasti samoin, mutta siitä on

pala lohennut pois. Hakkuunjäljet ovat lyhyet ja pienet sekä tiheässä puun ympärillä, ne osoittavat myös, että kirves on ollut tylsä ja kaiketi pieni, jonka vuoksi se olettamus on todennäköinen, että siinä on käytetty kivikirvestä eikä rautaista. Löydettiin Maaliskuussa 1903. Esine oli makaavassa asennossa noin 120 senttiä syvässä mudan alla, savensekaisessa mudassa. Seutu on enemmän aikaa ollut viljelyksessä ja on nimeltään Levänsuo, nyk. tal. Wille Huuskosen omistama. Hiiliä ei ole tavattu löytöpaikalla, vaan toistakymmentä vuotta jällellepäin samanlaisia esineitä useampia yhdessä läjässä. Paikka on Karttulan Koivulahdessa (joka kylä kartan mukaan näkyy kuuluvan Pielaveden pitäjääsen, kolmatta peninkuormaa Karttulan kirkolta pohjoiseen). Tilallisen Wille Huuskosen lahjoitus valtion hist. museoon 8 p. Toukok. 1903 - Inventoinnin yhteydessä selvisi, että Levänsuo on Koivulahden Poikolanniemessä (PK 3313 07 TERVO; x=6989 90, y=489 30) ja peruskarttaan merkitty nimellä Levänniitty. Poikolan talon omistaja, Pekka Huuskonen, (vrt. 3.500/2.), kertoi, että Levänniitty on ollut vuoden päivät metsäksi istutettuna. Salaojitusta ja metsäojitusta tehtäessä paksun mudan alta tuli lähes 2 m syvällä pehmeä savi, ja syvällä on kortetta ja puunrunkoja. Mitään muuta erityistä ei paikalla ole huomattu. Kertoja arveli, että löytäjäksi mainittu Wille Huuskonen on ollut Tuomas Ville Huuskonen. Jo 1600-luvulla asuttu Poikolan talo on ollut pitkään Huuskosten hallussa.

KM 2023:69 kourutaltan teräpuoli. Malmia nostaessa löydetty Liesjärvestä Talluksen kylästä 1873. R. Jackin kokoelma, yliop. lun. M:n kes. 80. - Liesjärvi on yli 5 km pitkä järvi (PK 3331 02 KUROLANLAHTI: ruutu 6991/501), josta vedet laskevat Liesjokea länteenpäin kilometrin verran, Tallusjärveen. Summittaisia löytötietoja ei inventoinnin yhteydessä pyritty tarkentamaan alueella käymällä. - J.A.

KuM 5285 kiviesine, esinettä ehkä käytetty, maalia joukossa. Löytöjä mv. Matti Savolainen, Karttula. Löytöpaikka sijaitsee vesistön varrella. Esine on löydetty perunapelosta. Antero Ukkosen lahjoittama. - Antero Ukkonen, os. Hiekkala, 72210 TERVO. Esine ei ole esihistoriallinen vaan maalinjauhantakivi. Ei yritetty tarkastaa inventoinnin yhteydessä. - J.A.

KM 2023:76 tasataltta. Syysk. 1873 löydetty Kurospään talon maalta Talluksen kylästä. - Rantalan tila (PK 3313 11 TALLUSKYLÄ; x=6996 96, y=498 85) on lohkaistu varsinaisesta Korospään talosta (ei Kurospään!), joka on sijainnut välittömästi tilan pohjoispuolella. Talosta itään, n. 30 m Korosjärven rannasta, rinteessä oli hiekkapohjaisella maalla perunapelto, mutta muuten alue oli laitumena 9.9. 1992 paikalla käydessä. Muuta mainittavaa ei havaittu.

KM 3801:63 pinnalta rapautunut tasataltta. Löydetty vuosia sitten Rasvangin järvessä sijaitsevasta Tulisaaresta. Varatuomari Rudolf Jackin keräämät ja 134:stä markasta valtion kokoelmiin 1/II 1900 myymät kivikauden esineet. - Ei selvinyt Rasvangin Tulisaaren sijainti. Pieni-Virmaksessa (PK 3224 12 KARTTULA; ruutu 6973/498), Kalliovedessä, Tallusjärvessä jne...on Tulisaari. - J.A.

KM 2218:57/72/ kourutalтта. Saatu 7/IV 67 valtiopäivämieheltä Taavetti Nousiaiselta Karttulan pitäjältä; hän oli esineen saanut Kovijärven kylästä torppari Taav. Karhuselta, joka 10 vuotta sitä ennen oli sen saanut muutamilta kuljeskelevilta Hämäläisiltä. C.A. Gottlundin; H.M:n/Kts. S.M.Y:n v.kert. 23/V 83, pöytäk. s. 753. - Kovijärven lienee Koivujärven kylä. - J.A.

Viipurin museo G 3934-81 tasataltta. Karttula Talluskylä 1901.

KM 2458:1 ohut tasataltta

KM 2458:2 pieni, suureksi osaksi hiomaton tasataltan teräkappale. N:ot 1-2 Rasvangan salmesta malmia nostassa löyt. Ville Vauhkonen; sama lahj. 23/XI 86. - Selvisi, että Vauhkosia on asunut Tiitilän talossa (PK 3313 07 TERVO; x=6985 44, y=483 74), mutta juuri Ville -nimistä ei muistettu. Malmia on nostettu Hautolahdesta ja Kolulahdesta Pieni-Nilakasta, mutta Rasvangan malminnostopaikkoja ei mainittu. - J.A.

Kuopion museo (luettelon mukaan ei voi sovittaa vissiin esineeseen) vasarakirves, jossa on telmän kahden puolen tapit. Karttula Kuivaniemenk., torppari J. Nuutisen pellostä. A. Nuutinen 1902. (Vrt. 3.512. Kuivaniemi Piiniemi, kivik. asp., II; KM 8987:1 poikkikirves). - Arja Nuutinen, os. Lapinkallio, 72100 KARTTULA, puh. 971-531282, kertoi 9.11. 1992, että kyseessä on kaiketi Lapinkallion talo, joka aikanaan on kuulunut Karttulaan ja ollut kauan Nuutisten pitämänä. Maastoa ei inventoitu. - J.A.

KuM 4028:11 kiviliippa. Tervo Talluskylä Puistola. Lahj. mv. A. Malinen, 17.1.38. (ei esihistoriallinen!!! - J.A.)

KuM 2456 kivitaltan tekele tummanharmaata liuskakiveä, ei hiottu. Toiselta puolelta lohjennut. Ehkä ajateltu tasataltaksi. Viskaali Forelius, Souru (?). (Esine (??), Sourun tehdas Karttulan Syväniemellä (?)) - J.A.) - N.W. Forelius oli Kuopion kaupunginviskaali. Asioi myös Sourun tehtaan perustaneen kauppaneuvos Herman Saastamoisen kanssa, mutta esineen saantipaikkaa on jotakuinkin mahdoton tässä arvata, sillä Foreliuksella oli jo virkansa puolesta mahdollisuuksia saada tällainen haltuunsa vaikka mistä. - J.A.

" Tehtaanhoitaja Georg Tengman, Karttula, Syväniemi, omistaa pitkän rautaisen lyömämiekan, löydetty nuottaa vedettäessä järven pohjasta. Ilm. Rud. Jack 6/I 1917. Kuopiossa A.M. Tallgrenille." - Jo Karttulan inv. 1983 yhteydessä asiaa yritettiin selvittää: Tehtaanhoitaja Georg Tengman kuollut 1935 Syväniemellä, Karin Talvela, s. 1903, os. Bomanssonintie 8, p. 688 753 (löyt. tytär, kenr. Talvelan leski) hoiti perunkirjoituksen; Mikkelin maakunta-arkistossa säilytettävässä perunkirjassa ei ole mitään asiaa valaisevaa. G.Tengman oli muuttanut 1931-32 tehtaan asunnosta, Saastamoinen asunut myöhemmin. Karttulan Ilopuron Vilho ja Lilli Snellman, samoin Tilma Herranen, vierailleet löytäjän Syväniemen kodissa, mutta he eivät muista mitään miekkaan liittyvää. Myöskään kuopiolainen, Elli Sopanen, os. Kauppakatu 50 B, p. 226225, ja löytäjän sukulaisista Sirkka Järvinen-Broms, os. Kanneltie 8, H:ki, eivät tiedä miekasta, vaikka ovat Syväniemellä olleet. Jäi

tarkistamatta Sourun rullatehtaan ent. konttoristi, prof. Tauno Ellilän lesken mahd. tiedot asiasta, samoin Saastamoisen Karttusten mahdolliset muistikuvat Tengmanin tapaamisen yhteydessä. - Asiasta oltiin puhelimitse yhteydessä 4.11.1992 Karttusiin (Liisa A. Karttunen, p. 971-2614780), mutta mitään lisävalaistusta ei ole saatu asiaan. Vaikuttaa siltä, että miekan ja sen löytötietojen tavoittaminen on enää kohtalaisen epätoivoista. Esineen luonnehdinta, "pitkän rautaisen miekan", viittaa mielestäni siihen, että tiedon pohjalla on jokin konkreettinen löytö, eli jotakin siinä on ollut. Samaa tukee se, että H.E. Wegelius (Muinaisjäännöksiä Kuopion kihlakunnassa, SMYA III, s. 110-146) mainitsee kirjassaan sivulla 130: "...Linnansaaresta Virranselän ja Rasvasen välillä on kolme vuotta sitten löytty miekka..."

KM 3571:5, tasataltta. Karttulan p. Tallusk. Kallion talosta. Ase on löydetty isosta Tallusjärvestä rautamalmia nostaessa, löytäjä maanviljelijä Pekka Sorri. Haavuri Kaarlo Moilasen keräys. Kirje päivätty 19. p. Heinäk., lunastettiin valtion kokoelmiin 23/III 1898. Lähetystä seurasi kartta Kariniemestä Sulkavajärvellä Pielavedellä (?). - Ovaskalanharjun vanha isäntä, Väinö Huuskonen (vrt. 3.500/15. KM 12926 pallonuijan puolikas, (hukassa) pitkä kiviesine ja liuskekärki, Tallus, Saarela) tiesi Kallion talossa (PK 3313 11 TALLUSKYLÄ; ruutu 6992/499) aikanaan asuneen Pekka Sorrin. Rautamalmin vanhoja nostopaikkoja Tallusjärvestä ei osattu osoittaa. - J.A.

Kaivantoja, kuoppia keskellä saartakin. Tervo Hautolahti Elo-saari, Koivuharju N:o 1 tila, om. Kyösti Kauko Matti Tolonen. "...eteläpäässä Tervonpuoleisen pään keskivaiheilla, 10-20 m väliä Syvänsalmen puolella, ilm. 27.11. -75...." - Paikka on peruskartalla PK 3313 04 VESANTO: ruutu 6989/479. Kyösti Tolonen, os. Koivuharju, 72210 TERVO, p. 971-542119. Ei käyty! -J.A.

Kivikirves (?). Alpo Karttunen ilmoitti Tervon inventoinnin yhteydessä 5.11. 1992, että hän on saanut Hautomäen koulun lopettamisen yhteydessä koulun opetuskokoelmasta kiven, joka on kaikesti kivikirves. Karttusen osoite on Päiväranta, 72210 TERVO, p. 971-542538, kivi on tätä kirjoitettaessa vielä ilmoittajalla. - J.A.

Alpo Karttunen kertoi, että Lautia Lujasen pellosta Riitniemen Herralan eteläpuolelta Pienlahdesta kuuluu löytyneen joskus perunannostossa kiviesineitä, joita ei ole sen kummemmin kerätty talteen. Paikka on noin PK 3313 07 TERVO; x=6982 30, y=488 40. Toukokuun alussa 1992 kävelin rannassa Tervonsalmen sillalta etelään salmen länsirantaa Riitsalmelle saakka. Pelto oli heinittynyt, muuten hiekkainen maapohja vaikutti hyvältä. Mitään erityistä ei silloin huomattu. Karttusen osoite: kts edellä. - J.A.

KuM 2396 (=ent. Aa 51) oikokirves. Karttula, Sikosaaren rannalta, järvestä. Op. Auk. Tiitinen, 18.11.84. - Sikosaaria on Tervon puolella ainakin Koskivedessä, Nilakassa ja Liesjärvestä. Ehkä Koskiveden eteläpäässä (PK 3313 07 TERVO: ruutu 6985/486) oleva Sikosaari on löytötiedossa tarkoitettu

saari. Se on louhikkoinen, nyt metsää laajasti hakattu, asumaton saari, jonka omistaa Pauli Johannes Lappalainen, os. Puistokatu 2 A 7, 70100 KUOPIO, p. 227112. Tila: Knuutilan kylä, Väänälä RN:o 4:5. Ei käyty! - J.A.

Kuopion museo , hiomalaaka ?, iso kouru kivi. 1. Abel Jäntti (k.). Veden alla matalassa. Toimittanut Eero Väätäinen, Sammakkolammintie 3 A 21, Kuopio, puh. 2217 (työ), 21569 (koti) (Kts. karttapiirros löytötiedossa). - Kyseessä on Pieni-Nilakan Sikosaari (PK 3313 07 TERVO: ruutu 6988-9/481). Saaressa ei käyty, tila: Hautalahden kylä, Koivuharju RN:o 4:29, omistavat Toloset. Löytötiedoissa mainittu Eero Väätäinen on Riitlammen Päivärannasta (kts. 3.507). - J.A.

KuM 2862 reikäkivi. Löyd. Nuutilan kylän Mamma-ahon talon pellosta kesällä 1930. Luov. maanvilj. K. Nuutinen, Tervo, syks. 1932. - Knuutilan kylän Mamahon talo (PK 3313 10 TALLUSJÄRVI; x=6983 78, y=490 95) on nykyään rekisterinumerolla 5:41 Leo Taavetti Karhusen, os. Mamaho, 72210 TERVO, omistuksessa. Osa pelloista on taimikolla, osa viljelyksessä. Tälläkään paikalla ei inventoinnin yhteydessä keretty käydä, kun pysyvä lumipeite tuli 11.10. eli lähes kuukautta aiemmin kuin vuonna 1991. Tervon Knuutilan Syväsalmen (3.508.) kivikautinen asuinpaikka on Mamahon talosta n. 800 m koilliseen.

KuM 2328 kivitaltta. Tervo Koivulahti Pienmäki. Löydetty pellosta, luov. maanvilj. Aug. Huuskonen, Tervo 18/I 1929 - Selvisi, että Pienimäki sijaitsee Koivulahden kylässä (RN:o 1:49, om. Myyryläinen Veijo Olavi ja Antti Tapio) peruskartalla 3313 08 UTRIANLAHTI; x=6992 36, y=487 40. - Pienimäki ei ole vakituisesti asuttu. August Huuskonen on siinä asunut kyllä aikanaan, ja nykyiset omistajat ovat samaa Huuskosen sukua, nimi vaan toinen. Talon pellot eivät ole enää viljelyksessä, maaperä on hiekkaa, pelto-raunioita.

Karttulan kk kansakoulu N:o , hioin
Karttulan kk kansakoulu N:o , hioimen (?) kappale
Karttulan kk kansakoulu N:o , kivilaji-iskos. Löydetty luultavasti Karttulan pitäjän Talluksen rannasta, Luelahti-nimisestä paikasta (1932-33). Kts. Esihist. os:n kiertokirje kansakouluille n:o 2131. - Luvelahti on peruskartalla 3313 11 TALLUSKYLÄ; ruutu 6992/485. - Syyskuun 9. päivänä 1992 Luvelahden pohjukassa kuljettaessa todettiin, että Talluskylä - Koivujärvi -tien pohjoispuolella (Kaislarannan ja Peltoharjun tilat) pellot ovat paljolti viljelemättä. Pinnassa maa-aines on alempana savea, ylempänä hiekkaa. Ei mitään erityistä.

MERKITTÄVIÄ TAI NIMELLISIÄ KIVIÄ (ei tarkastettu!)

Uhrikivitieto, SKS, PK. 51 N:o 9269 v. 1939. Tervo Äyskosken kylässä, koskesta n. 250 m etelään on ollut uhrikivi, jota kerrotaan kahden sepän, "oikeita velhoja", käyttäneen. Tietöissä kivi tuli ammutuksi rikki.

Merk. kivet, Tervo 7;" Vuosilukuja ja kirjaimia Honkamäellä aivan kunnalliskodin tienhaarassa on maantien ojassa kivi, jossa hakattuja kirjaimia ja vuosilukuja. (19.11. 1991 Antero Ukkonen ilmoitti, että TVH:n tienrakentajat ovat särkeneet kiven, Pk 3313 07 ruutu 6985/489.

Merk.kivet, Tervo 3; "Pakokivi, Tuossa Tervon rajan tuntumassa Tallusjärven rannalla on yhä tallella Pakokivi, joka nykyisin on merkitty peruskarttaan sen Itä-Karttulaa esittävään karttalehteen. Tarkemmin sanottuna Tallusjärvestä olevan Pirttilahden länsirannalla. Perimätieto kertoo, että joko heimovainojen tai Suomen sodan 1808-1809, kenties molempienkin aikana olisi kivi ollut pakolaisten käytössä ja siitä nimi. Korkeutta kivellä on lähemmä 10 m. Kiven alle on kahdesta vastakkain olevasta järkäleestä muodostunut luola, jonne hyvin on mahtunut piiloon joku tai parikin pakolaisten veneitä. Perimätieto kertoo myös, että kiveltä on johtanut salainen polku pitkän ja laajan Murtoniemen keskusta sen korprien suojaan. Kun aikoinaan liikuimme niemellä, joko marja- tai metsästysmatkalla löysimme kerran niemen keskeltä eteläpuoleiselta kangasrinteeltä selvästi erottuvan maavallien suojaavan piilopirtin pohjakaivannon..."

Merk. kivet, Tervo 5;" Tienvarsikiviä, Kannattaako merkitä muistiin Karttula-Pielavesi tienvierikiviin hakatut vuosiluvut. Niitä oli esim. tällaisia: Tervon Kokkonien tienhaarassa 18 5/8 66 ja 1835 Tervon Kenolassa Sikasen postilaatikon luona 1857."

Merk. kivet, Tervo 6;"Pirttijärven kivi, Tervon Pirttijärven rannalla n. 500 m Pirttilahden talon pihasta on vesijättömaalla kivi, joka on 2,5 m korkea ja joka ennen järven laskemista on ollut osaksi veden alla. Kiven laella on hakattu 14x14 m risti ja numeroita sekä pari outoa merkkiä. Työn on suorittanut ammattimies hyvillä välineillä, mutta merkinnän tarkoitusta ei tunneta.")
- Ristin sakaran pituus n. 14 cm, paikka on peruskartalla 3313 10 6985/493, Pirttimäen talon pellon reunassa (Antero Ukkonen (p. 542679) voisi lähteä mukaan oppaaksi, mutta myös Pirttilahden talosta lähtee mielellään isäntä sinne oppaaksi.

Esineluettelo löytöpaikoittain

(Jokikylän kk = Pyhäjärven (Oulun lääni) Jokikylän kansakoulu)

(Karttula kk. = Karttulan kirkonkylän kansakoulu)

(KM = Kansallismuseo)

(KuM = Kuopion museo)

(Viipuri m. = Viipurin museo)

* = tarkastuksen yhteydessä saatu löytö

KM 1946	3.517.
KM 2023:9 (=Pielavesi)	3.500/0.
KM 2023:69	3.500/0.
KM 2023:72	3.500/2.
KM 2023:76	3.500/0.
KM 2023:100-114	3.519.
KM 2046:1 (=Pielavesi)	3.500/0.
KM 2094:3	3.500/11.
KM 2218:57/72	3.500/0.
KM 2458:1-2	3.500/0.
KM 3438:1-10	3.519.
KM 3571:4	3.500/16.
KM 3571:5	3.500/0.
KM 3571:8-10	3.519.
KM 3571:11	3.500/0.
KM 3571:12	3.500/18.
KM 3801:63	3.500/0.
KM 4227	3.500/0.
KM 4340:3	3.515.
KM 7448	3.500/3.
KM 7896	3.509.
KM 7999	3.500/4.
KM 8987:1	3.512.
KM 8987:2	3.500/12.
KM 10269	3.503.
KM 10320	3.503.
KM 10864	3.503.
KM 10895	3.503.
KM 10928	3.503.
KM 11446:1-2	3.505
KM 12926	3.500/15.
KM 15472	3.500/10.
KM 16644	3.500/12.
KM 17033:1-5	3.501.
KM 17153	3.503.
KM 18802:1-39	3.501.
KM 19220	3.502.
KM 20080:1-3	3.506.
KM 20871:1-2	3.510.
KM 20904	3.516.
KM 21099	3.507.
KM 21103	3.507.
KM 22881	3.502.
KM 23699:1-36	3.502.

KM 23706:1-3	3.500/8.
KM 23707	3.500/17.
KM , saviastian pala	3.502.
KM , kvartsi-iskos	3.502.
KuM 2328	3.500/0.
KuM 2335	3.519.
KuM 2337 (ent. 1857)	3.519.
KuM 2341 (ent. 1857)	3.519.
KuM 2342 (ent. 1856)	3.500/4.
KuM 2344 (ent. 1857)	3.519.
KuM 2349 (ent. 1857)	3.519.
KuM 2350 (ent. 1857)	3.519.
KuM 2351 (ent. 1857)	3.519.
KuM 2352 (ent. 1857)	3.519.
KuM 2374 (ent. 1857)	3.519.
KuM 2395 (ent. Aa 89)	3.517.
KuM 2396 (ent. Aa 51)	3.500/0.
KuM 2400 (ent. Aa 10)	3.517.
KuM 2456	3.500/0.
KuM 2495 (ent. Aa 90)	3.517.
KuM 2862	3.500/0.
KuM 2863	3.500/1.
KuM 4028	3.500/0.
KuM 4405 (=Karttula)	3.500/0.
KuM 5285	3.500/0.
KuM 5846 (=KM 19572)	3.504.
KuM 5927	3.500/6.
KuM 6144	3.500/9.
KuM 6245	3.508.
KuM 6392:1-2	3.500/5.
KuM 6519:1-2	3.505.
KuM 6578	3.507.
KuM 7012:1-2 (=KM 21510)	3.507.
KuM 7023:1 (=KM 21546)	3.500/7
KuM 7023:2 (=KM 21546)	3.501.
KuM (=KM 22883)	3.500/14.
KuM (=KM)	3.507.
KuM (=KM)	3.508.
KuM (=KM)	3.509.
* KuM	3.504.
* KuM	3.505.
* KuM	3.507.
* KuM	3.510.
* KuM	3.511.
* KuM	3.512.
* KuM	3.513.
* KuM	3.514.
* KuM	3.515.
* KuM	3.516.
* KuM	3.517.
* KuM	3.518.
* KuM	3.500/12.

KuM	?	(kpl. kiviasetta)	3.517.
KuM	?	(kpl. kehdonant. k.)	3.517.
KuM	?	(keihäänterä)	3.517.
KuM	?	(vasarakirves?)	3.500/0.
KuM		(kivikirv. ?)	3.500/0.
KuM		(hiomalaaka?)	3.500/0.
Viipurin m. G 3934-81			3.500/0.
Jokikylän kk. (kourutaltta)			3.500/13.
Karttula kk. (hioin?)			3.500/0.
Karttula kk. (hioin,katk.)			3.500/0.
Karttula kk (kivil.-isk.)			3.500/0.
kiviesine (hukassa?)			3.500/15.
liuskekärki (hukassa?)			3.500/15.
raut.miekka (hukassa?)			3.500/0.
kivies.(?) (hukassa?)			3.500/0.

Kuvaluettelo

- F.a. 2308 Tervo Knuutila Kymin alue (3.500/5.)
Tuuran ja kiviesineen teelmän (KuM 6392) löytöpaikka valokuvattuna etelälounaasta. Viemärioja, josta esineet tavattiin, on sijainnut talon päädyssä, pensasaidan paikkeilla. Valok. Jouko Aroalho, 26.7.1984, 6x6.
- F.a. 3203 Tervo Kuivaniemi Piiniemi (3.512.)
Metsäautotien leikkauksessa näkyvä tulisija, jonka kiviä on vierinyt alas. Valok. Jouko Aroalho, 15.5.1992, 6x4,5.
- F.a. 3204 Tervo Riitlampi Huttula (3.509.)
Asuinpaikkalöydöksiä () tarkastuksessa 16.5.1992 tehtiin vasemmalla, rannassa näkyvän katon suunnassa kynnettyltä pellon osalta. Valok. Jouko Aroalho, 16.5.1992, kino.
- F.a. 3228 Tervo Käpysalo Hiekkaniemi (3.505.)
Löytötörmää kuvattuna luoteesta. Valok. J. Aroalho, 12.5.1991, 6x4,5.
- F.a. 3229-
3231 Tervo Käpysalo Hiekkaniemi (3.505.)
Hiekkaniemen kivik. asp. valokuvattuna etelälounaasta. Kvartsit ja keramiikka kerättiin vasemman puolikkaan alueelta törmästä valuneesta hiekasta (). Valok. Jouko Aroalho, 12.5.1991, 6x4,5.
- F.a. 3412- Karttula Karttula Vanhakanava. (kts.3.519.)

- 3414 Vanhakanavan suupuolta etelästä kuvattuna, vas. Hirvijärvi. Hyvin kivisen uoman pohjoispuolella oli hiukan hiekkamaata, jossa oli vahva palokerros pinnassa (ent. kaski/peltomaata?). Lapionpistoista ei kuitenkaan selvinnyt mitään erityistä. Valok. Jouko Aroalho, 10.5. 1992, 6x4,5.
- F.a. 3439- Tervo Tallus Kurikkasaari (3.517.)
3440 Metsittynyttä entistä peltoa n. 150 m päära-
kennuksesta pohjoiseen kuvattuna kohti etelää. Lapion-
pistoista löytyi kivikautiseen paikallaoleskeluun
viittaavia kvartseja (KuM).
Valok. Jouko Aroalho, 5.9. 1992, 6x4,5.
- F.a. 3441- Tervo Tallus Pitkäharju (3.518.)
3442 Talon päädyssä kasvimaaviljelyksessä pidettyä piha-
peltoa, jolta kvartsit (KuM).
kerättiin. Valok. Jouko Aroalho, 5.9. 1992, 6x4,5.
- F.a. 3443- Tervo Karttula Päiväranta (3.500/13.)
3444 Päivärannan talo kuvassa vasemmalla, koivujen takana,
edessä päärakennuksen pohjoispuolista peltoa. Suok-
kuansalmi kuvasta oikealle. Valok. Jouko Aroalho,
5.9.1992, 6x4,5.
- F.a. 3447- Tervo Juurikkaniemi, Hiidenvuori (3.500/0.)
3448 Kivirivi mäen laella, kuvattu koillisesta.
Valok. Jouko Pukkila 1.9.1992, kino.
- F.a. 3449- Tervo Juurikkaniemi, Hiidenvuori (3.500/0.)
3453 Hiidenniemen peltoraunioita.
Valok. Jouko Pukkila 1.9.1992, kino.
- F.a. 3454 Tervo Juurikkaniemi, Hiidenvuori (3.500/0.)
Hiidenniemen 'pyyntikuopat' kuvattuna kaakos-
ta. Valok. Jouko Pukkila 1.9.1992, kino.
- F.a. 3455 Tervo Riitlampi Päiväranta (3.507.)
Kampakeraaminen asuinpaikka kuvattuna luoteesta.
Valok. Jouko Pukkila 4.9.1992, kino.
- F.a. 3456 Tervo Riitlampi Päiväranta (3.507.)
Etualalla perunapelto/mansikkamaa , josta löytyi
pala kampakeramiikkaa. Valok. Jouko Pukkila
4.9.1992, kino.
- F.a. 3457 Tervo Riitlampi Kanava (3.500/7.)
Kiviesineen (KuM 7023:1 (=KM 21546)) löytöpaikka
kuvattuna pohjoisesta. Esine löytyi kuvan etualan
kohdalta, nyt paikalla kasvaa nurmikko. Valok.
Jouko Pukkila 4.9.1992, kino.
- F.a. 3458- Tervo Koivulahti Poikola (3.500/2.)
3459 Tie, jolta löytyi epämääräisiä kvartseja, mäenrin-
teestä ja tien reunoilla olevasta hiekkakuopasta.

- Valok. Jouko Pukkila 4.9.1992, kino.
- F.a. 3460 Tervo Koivujärvi Kaljus (3.500/9.)
Kivikirveen (KuM 6144) löytöpaikka idän suunnasta kuvattuna. Valok. Jouko Pukkila 4.9.1992, kino.
- F.a. 3461- Tervo Utrianlahti Haukisenkangas (3.504.)
3465 Kvartsi-iskoksia löytyi kuopan pohjalta ja kuvassa näkyvältä kuopan reunalta. Valok. Jouko Pukkila 8.9.1992, kino.
- F.a. 3466 Tervo Utrianlahti Loukkuviita (3.514.).
Asuinpaikka kuvattuna kaakosta, ladon kulmalta. Valok. Jouko Pukkila 8.9.1992, kino.
- F.a. 3467 Tervo Utrianlahti Saariskangas (3.500/10.)
Kivikirveen (KuM)
löytöpaikka kuvattuna luoteesta. Esine löytyi talon eteissiiven ulkoreunasta 12 m luoteeseen. Valok. Jouko Pukkila 8.9.1992, kino.
- F.a. 3468 Tervo Utrianlahti Saariskangas (3.500/10.)
Hiekkakuopan reunaa, missä näkyi epämääräisiä kvartseja. Valok. Jouko Pukkila 8.9.1992, kino.
- F.a. 3469 Tervo
Koivumäen (?) pelto talon lounaispuolella kuvattuna länsilounaasta. Valok. Jouko Pukkila, kino.
- F.a. 3470- Tervo Luvelahti (3.500/0.)
3471 Tie ja hakkuuaukio kuvattuina idästä ja koillisesta. Valok. Jouko Pukkila 9.9.1992, kino.
- F.a. 3472 Tervo Riitlampi Kolunlahti (3.511.)
Hiekkakuopan pohjoisreunalta kohti etelää, tietä, otettu kuva. Valok. Jouko Pukkila, 4.9.1992, kino.
- F.a. 3473 Tervo Riitlampi Kolunlahti (3.511.)
Näkymä kuopan pohjoisreunalle etelästä. Kvartsit löytyivät kuvan keskellä näkyvän polun laelta, mopojen rikkomasta maasta. Valok. Jouko Pukkila 4.9.1992, kino.
- F.a. 3496- Tervo Soinlahti Katiskakaarre (3.513.)
3497 Perunapello kuvattuna koillisesta kohti lounasta. Karttula-Pielavesi -tie näkyy pellon takana. Valok. Jouko Aroaho 5.9.1992, 6x4,5.
- F.a. 3498- Tervo Knuutila Jakosaari (3.510.)
3499 Päärakennus nähtynä etelästä päin. Valok. Jouko Aroaho 5.9.1992, 6x4,5.
- F.a. 3503 Tervo Soinlahti Katiskakaarre (3.513.)
- F.a. 3504 Tervo Soinlahti Hirvisalmi (3.516.)
Koivulle istutettua, takkuista peltoa. Valok. Jouko

Aroalho 5.9.1992, 6x4,5.

- F.a. 3505 Tervo Koivujärvi Päiväniemi (3.500/18.)
Päiväniemen pihapeltoa Suokkuanlahden rannalla, valokuvattuna luoteesta kohti päärakennusta. Valok. Jouko Aroalho 10.10.1992, 6x4,5.
- F.a. 3506 Tervo Utrianlahti Haukisenkangas (3.504.)
Hiekkakuoppa Haukilammen pohjoispuolella nähtynä luoteisen suunnasta. Valok. Jouko Aroalho 10.10.1992, 6x4,5.
- F.a. 3509 Tervo Knuutila Jakosaari (3.510.)
Jakosaari valokuvattuna Harinkan rannalta, koillisesta salmen yli. Valok. Jouko Aroalho 25.9.1992, 6x4,5.
- F.a. 3512 Tervo Riitlampi Mäntyranta (3.501.)
3513 Tervon taajaman risteys Karttula-Vesantotiellä kuvattuna lännestä käsin. Ensimmäiset löydöt ovat kuvassa tien vasemman puolen leikkauksista, oikealla metsässä on rivitalo, jonka rakennustöissä on viimeksi tehty kivikautisia asuinpaikkalöytöjä. Valok. Jouko Aroalho 10.10.1992, 6x4,5.
- F.a. 3516 Tervo Soinlahti Uitin (3.515.)
Uittimen talon rantapeltoa Ahvensalmen itärannalla kuvattuna kaakon suunnasta. Asuinpaikan paljastaneet kvartsit (KuM) löytyivät kuvan riihen etupuolella näkyvältä kynökseltä. Valok. Jouko Aroalho 27.9.1992, 6x4,5.

- 3.501. Mäntyrinta, kivikautinen asuinpaikka, II
- 3.502. Keskikoulu, kivikautinen asuinpaikka, II
- 3.503. Hiidenmaa, kivikautinen asuinpaikka, II
- 3.504. Haukisenkangas, kivikautinen asuinpaikka, II
- 3.505. Hiekkaniemi, kivikautinen asuinpaikka, II
- 3.506. Hynnisenosaari, kivikautinen asuinpaikka, II
- 3.507. Päiväranta, kivikautinen asuinpaikka, II
- 3.508. Syväsalmi, kivikautinen asuinpaikka, II
- 3.509. Huttula, kivikautinen asuinpaikka, II
- 3.510. Jakosaari, kivikautinen asuinpaikka, II
Jakosaari, kiviraunio, ajalt. epäm., II
- 3.511. Kolunlahti, kivikautinen asuinpaikka, II (III)
- 3.512. Piiniemi, kivikautinen asuinpaikka, II
- 3.513. Katiskakaarre, kivikautinen asuinpaikka, II
- 3.514. Loukkuviita, kivikautinen asuinpaikka, II
- 3.515. Uitin, kivikautinen asuinpaikka, II
- 3.516. Hirvisalmi, kivikautinen asuinpaikka, II
- 3.517. Kurikkasaari, kivikautinen asuinpaikka, II
- 3.518. Pitkähärju, kivikautinen asuinpaikka, II
- 3.519. Kanavanmökki, kivikautinen asuinpaikka, II

ARKEOLOGISEN KOHTEEN TARKASTUS

--	--	--

Tunnistetiedot

Kunta: Tervo Inventointinumero: 3.501.
Alue: Riitlampi Luokka: II
Nimi: Mäntyrinta Ajoitus: kivikausi
Kohteen laji: kivikautinen asuinpaikka Lukumäärä: _____
Kohteesta muita kortteja _____ kpl (ks. täyttöohjeet)
Tarkastaja: Jouko Pukkila Tarkastusaika: 2. / 9.19 92

Sijaintitiedot

Peruskartta: 3313 07 TERVO Pinta-ala _____
x= 6983 48 y= 487 52 z= n. 100
Suunta ja etäisyys kirkosta tms. Tervon kirkosta n. 420 m pohjoisluoteeseen

Hoito ja kunto (ks. täyttöohjeet)

A B C D E F G

Tila ja omistaja (ks. täyttöohjeet)

Kylä/kaupunginosa: Riitlampi RN:o 3:37
Tila/Rno/nimi: Mäntyrinta
tai Kortteli/tonnti/palsta: _____
Omistaja: Karsola, Helmi Vilhelmiina Puhelin: 971-542 104
Osoite: _____ Postitmp: 72210 TERVO
Kiinteistötunnus: Vuokrattu, ks. huomautukset

Lisää kiinteistöjä 2 kpl

2

Aiemmat tiedot:

Savo 21.9. 1966

Aiemmat löydöt:

KM 17033:1 saviast.pal. 65 kpl, :2 saviast.pal. 60 kpl, :3 saviast.pal. 2 kpl, :4 piiesine, : 5 kvartsi-iskos ja siru.
KM 18802:1-39 tasataltta, piiesineitä ja -iskoksia, hioimen katk. idolin katk., saviast. pal.
KuM 7023:2 (= KM 21546) 3 palaa ja muutamia muruja kuoppakoristeista keramiikkaa

Tarkastuslöydöt:

TARKASTUSKERTOMUS

Liitteet:

kartat _____

muut liitteet F.a. 2309, 3512-3513

negatiivit _____

diat _____

Tarkastuksen aihe:

KM 17033:1 saviast.pal. 65 kpl, :2 saviast.pal. 60 kpl, :3 saviast.pal. 2 kpl, :4 piiesine, :5 kvartsi-iskos ja -siru. Rouva Terttu Lojanderin (os. Tervo kk) ja maisteri Anna Liisa Hirviluodon löytäjien lahjana KM:oon toimittamat kivikautiset asp. löydöt. Ks. verif. Diar. 21.6. 1966.

KM 18802:1-39, tasataltta, piiesineitä ja iskoksia, hioimen katkelmia, idolin katkelma, saviastianpaloja. Koululainen Tuija Jäntti (os. Katajatie 1, 72210 Tervo) löysi esineet kesällä 1968 Helmi Karsolan omistamalta Mäntyranan tilalta (omist. os. Eteläkatu 6 B 55, Hämeenlinna). Aikaisemmat löydöt KM 17033. Tuija Jäntin löytämiä ja Kansallismuseoon toimittamia kivikautisia asuinpaikkalöytöjä. Lahja. Ks. verif. Diar. 1.4.1972

Kohteen kuvaus:

KuM 7023:2, 3 palaa ja muutamia muruja kuoppakoristeista keramiikkaa. Saviastianpalat on löytänyt Tenho Markkanen, os. Kanava, 72210 Tervo, Tervon Riitlammen kylästä Postisäästöpankin ja vuokratalon tontilta (om. Osuuspankki, Tervo) hiekkamaalta. Ks. karttaluonnos ja -liite verifikaatissa (Verif. 46/82). Pk 3313 07 TERVO; x=6983 42, y=487 57, z=n. 102,5.

Asuinpaikkalöytöjä on tehty Riitlammen kaakkoisrannan hiekkatörmästä, Vesannolle johtavan tien leikkauksesta tien pohjoispuolella. Törmästä tien ja Karsolan talon väliltä on otettu hiekkaa ajat sitten. Maasto mäntykangasta, missä ei ole käynnillä nyt eikä muulloinkaan viime vuosien aikana havaittu mitään erityistä. - Kuoppakeramiikka on löytynyt Tervo-Vesanto -tien eteläpuolelta, Postipankin vuokrataloja rakennettaessa ja osoittaa löytöalueen jatkuvan etelään tiestä. Tarkastuksen yhteydessä tavattu Tenho Markkanen (kts. 3.500/7) mainitsi rakennustöissä löytyneen enemmän keramiikkaa paikalta kuin museoon toimitetut kappaleet. - Kertoman mukaan myös huoltoaseman (Laituritien pohjoispuolella) ja kerrostalon (Kirkkotien länsireunassa urheilukentän tasalla) rakentamisen yhteydessä tavattiin löytöjä. Ensinmainitussa paikassa kivikautisia esineitä, jälkimmäisessä tulisija, josta Alpo Karttunen (kts. 3.500/9), kertoi puhelimesta 5.11.1992 seuraavaa; SOK:n kerrostalon rakentamisen yhteydessä 1971 n. 40 cm syvältä liesi, jossa kivet olivat kehässä. Maan pinnalla oli 30-40 cm kokoisia kuoppia, siinä mistä liesi sitten tuli.

Tervon keskustassa on Tervo-Vesanto-tien tasalta etelään aina Huttulan talon eteläpuolelle ulottuva tasainen hiekkakangas, jolta on siinä määrin kattavasti kivikautisia löytöjä, että maankäyttöä suunniteltaessa on täysi syy neuvotella jo suunnitteluvaiheessa kunkin hankkeen yhteydessä museoviraston kanssa mahdollisten kiinteiden muinaisjäännösten huomioimisesta rakentamisen yhteydessä (Muinaismuistolaki 13 § (295/63)).

Ympäristö ja maasto: (vesistö, vesistökoodi, rakennukset, tiet, sorakuopat jne)

Mäntykangasta, hiekkamaa Tervonsalmen ja Pohjalampi-Riitlammen välissä. Kaava-alueetta.

Laajuuden arviointiperuste:

Luokitusehdotus perusteluineen:

Kivikautinen asuinpaikka II

Ehdotus suoja-alueeksi: _____

Havaintomahdollisuudet: _____ Maa sammalen, heinän peitossa

Opas: _____

Rauhoitustoimenpiteet maastossa:

Tiedossa olevat maankäyttösuunnitelmat, kiireellisyys:

Lähilöytöjä:
5.502. Tervo Keskikoulu, kivikautinen asuinpaikka II

Selostus jätetty

5. 11. 1992 Kuopio

Jouko Pukkila

/ 19

Aika

Paikka

Allekirjoitus

Jatkotoimenpiteitä:

Huomautuksia (esim perimätieto) ja lisäyksiä:

5.11.1992 Aune Jäntti, p. 971-542213, kertoi ensimmäisten löytöjen tulleen heidän perheensä asuessa Mäntyraunassa kaikkiaan n. 20 vuotta, tyttäret löysivät. Runsaasti saviastian paloja löytyi tienleikkauksesta. Ei muuta erityistä. - J.A.

Täyttöohjeita:

Tunnistetiedot

Mikäli kohteen alueella on useampia muinaisjäännöslajeja (esim. asuinpaikka ja röykkiöitä), täytä samalla nimellä ja inventointinumerolla useampi kortti

Hoito ja kunto

A. Kunto: 1=koskematon, 2= tutkittu osittain, 3= tutkittu kokonaan, 4=tuhoutunut osittain, 5= tuhoutunut kokonaan, 6=tutkittu ja tuhoutunut osittain, 7=tutkittu ja tuhoutunut kokonaan

B. Alkuperäisyys: 1=täysin alkuperäinen, 2=entisoity osittain, 3=entisoity kokonaan, 4=siirretty alkuperäiseltä paikaltaan

C. Hoitotarve: 1=vaatii entistämistä, 2=vaatii kunnostamista, 3=vaatii puhdistamista tai esiin kaivamista, 4=vaatii tuki- tai suojarakenteita, 5=vaatii tutkimuksia tuhoutumisen estämiseksi, 6=vaatii jatkuvaa hoitoa, 7=ei vaadi hoitotoimenpiteitä

D: Hoitotilanne: 1=peruskunnostettu, 2= tuettu rakentein, 3=pidetään puhtaana

E: Rajaustarkkuus: 1=rajattu arvion pohjalta, 2= rajattu osittaisella koekaivauksella, 3= rajattu kokonaan epävarmasti koekaivauksin, 4= rajattu kokonaan luotettavin koekaivauksin, 5=rajattu näkyvien rakenteiden perusteella

F: Vahvistustapa: 1=rajattu vain muinaisjäännös, 2=rajattu vain suoja-alue, 3=rajattu sekä muinaisjäännös että suoja-alue

G: Maastomerkintä: 1=kuparitaulu, 2=kertova taulu, 3=paalurajaus ilman taulua, 4=paalurajaus ja taulu, 5= aitaus ja taulu, 6=rakennus ympärillä ja taulu

Tila ja omistaja

Mikäli kohde on useamman tilan tai kylän alueella, TÄYTÄ LISÄKORTTI

Tila ja omistaja (ks. täyttöohjeet)

Kylä/kaupunginosa: Riitlampi R No 3:62

Tila/Rno/nimi: Markkala

tai Kortteli/tontti/palsta: _____

Omistaja: Osuuspankki-Tervo

Puhelin: 971-542122

Osoite: _____

Postitmp: 72210 TERVO

Kiinteistötunnus:

Vuokrattu, ks. huomautukset

Tila ja omistaja (ks. täyttöohjeet)

Kylä/kaupunginosa: Riitlampi R No 3:40

Tila/Rno/nimi: Kulmala

tai Kortteli/tontti/palsta: _____

Omistaja: Tervon kunta

Puhelin: 971-499111

Osoite: _____

Postitmp: 72210 TERVO

Kiinteistötunnus:

Vuokrattu, ks. huomautukset

Tila ja omistaja (ks. täyttöohjeet)

Kylä/kaupunginosa: Riitlampi R No 3:84

Tila/Rno/nimi: Huttula

tai Kortteli/tontti/palsta: _____

Omistaja: Kari Temisevä
Huttulan perikunta

Puhelin: 972-162762

Osoite: Rasikuja 10

Postitmp: 78870 VARKAUS

Kiinteistötunnus:

Vuokrattu, ks. huomautukset

Tila ja omistaja (ks. täyttöohjeet)

Kylä/kaupunginosa: _____

Tila/Rno/nimi: _____

tai Kortteli/tontti/palsta: _____

Omistaja: _____

Puhelin: _____

Osoite: _____

Postitmp: _____

Kiinteistötunnus:

Vuokrattu, ks. huomautukset

KUOPION MUSEO

KULTTUURIHISTORIAN OSASTO

ESIH. TOP. ARK.


TERVO

RIITLAMPI

MÄNTYRANTA

3.501.

F.a. 2309



Kuva 1.

KUOPPAKORISTEISEN SAVIASTIAN
PALAN (KUM. 7023:2) LÖYTÖ-
PAIKKA. LÖYTÖ TEHTIIN RAKEN-
NUSTÖIDEN YHTEYDESSÄ KUVASSA
NÄKYVÄN POSTISÄÄSTÖPANKIN VUOK-
RATALON PÄÄDYSTÄ N. 2 METRIN
ETÄISYDELTA. PAIKALLA KASVAA
NYT PIHA-ALUEEN NURMIKKO.
26.7.1984. JOUKO AROALHD, 6X6.

F.a. 3512.

F.a. 3513



KUVA 2. TERVON TAAJAMAN RISTEYS
KARTTULA-VESANTOTIELLÄ KUVATTUNA
LÄNNESTÄ KÄSIN. ENSIMMÄISET LÖYDÖT
OVAT KOVASSA TIETI YAKSIMIIN PÄÄTTE-
TYLLÄ OULUN TIE, OULUN TIE, KÄSIN
RISTEYS, OULUN TIE, KÄSIN, OULUN
TIE, KÄSIN, OULUN TIE, KÄSIN,
OULUN TIE, KÄSIN, OULUN TIE,
KÄSIN, OULUN TIE, KÄSIN,
OULUN TIE, KÄSIN.

ARKEOLOGISEN KOHTEEN TARKASTUS

--	--	--

Tunnistetiedot

Kunta: Tervo Inventointinumero: 3.502.
Alue: Riitlampi Luokka: II
Nimi: Keskikoulu Ajoitus: kivikausi
Kohteen laji: kivikautinen asuinpaikka Lukumäärä: _____
Kohteesta muita kortteja kpl (ks. täyttöohjeet)
Tarkastaja: Jouko Aroalho Tarkastusaika: 0./ 10.9 92

Sijaintitiedot

Peruskartta: 3313 07 TERVO Pinta-ala _____
x= 6983 10 y= 487 72 z= n. 98-102,5
Suunta ja etäisyys kirkosta tms. Tervon kirkosta n. 120 m lounaaseen

Hoito ja kunto (ks. täyttöohjeet)

A B C D E F G

Tila ja omistaja (ks. täyttöohjeet)

Kylä/kaupunginosa: Riitlampi RN:o 3:55
Tila/Rno/nimi: Koulukangas
tai Kortteli/tontti/palsta: _____
Omistaja: Tervon kunta Puhelin: 971-499111
Osoite: _____ Postitmp: 72210 TERVO
Kiinteistötunnus: Vuokrattu, ks. huomautukset

Lisää kiinteistöjä 4 kpl

4

Aiemmat tiedot:

Tarkastus M. Huurre 1985
Helena Taskinen: Tervo kk koulukeskus - varhaismetallikautisen
asuinpaikan koekaivaus 1987.

Aiemmat löydöt:

KM 19220 kampakeramiikkaa
KM 22881 saviastianpala
KM 23699:1-36 (vuoden 1987 kaivauslöydöt)
KM saviastian pala, KM kvartsi-iskos

Tarkastuslöydöt:

TARKASTUSKERTOMUS

Liitteet:

kartat _____
muut liitteet _____
negatiivit _____
diat _____

Tarkastuksen aihe:

KM 19220 kampakeramiikkaa. Riittlammen kylän tila 3:52, hiekkakan-
gasta piha. aluetta. (Tark. M. Huurre 1973).

KM 22881 saviastianpala, Tervo kk. Keskikoulu. Löytäneet Matti
Huurre ja Jouko Aroalho, Kuopion museo, Tervon kk:stä tilan 3:52
maalta. Pk. 3313 07; x=6982 84, y=487 78, z=n. 102,5.

KM 23699:1-36 (koekaivauksen 1987 löydöt)

KM saviastian pala, KM kvartsi-iskos

Kohteen kuvaus:

Hiekkakangas Pohjalammen ja Tervonsalmen välisellä kannaksella, missä on eri puolilta löydetty kivikautisia esineitä. Etelä-pohjoissuuntaisen Kirkkotien länsipuolella sijaitsee nyk. peruskoulu-
rakennus, ja löytöjä on tehty koulutontilta ja sen etelä- ja länsipuolisilta alueilta. Vuoden 1987 koekaivausalue on koulura-
kennuksen lounaispuolella, ja lisäksi kampakeraamisia löytöjä on Kirkkotien varresta opettajain rivitalon kohdalta (mm. keramiikka), ortodoksiselta kirkkomaalta (saviastianpala) ja sen lounais-
puolelta (kvartsi-iskos) sekä Kirkkotien ja Venetien risteyksen kaakkoispuoliselta tontilta (saviastian pala). Löytöjä on siis verraten tasaisesti koulurakennuksen tasalta kohti etelää ev.lut. hautausmaan eteläpuolelle ulottuvalle alueelle saakka, liki 400 m:n matkalta. - Tarkastin aluetta kiertelemällä pihoissa ja metsikössä, mutta en tavannut mitään erityistä nyt, kuten en aiemminkaan ole tavannut alueella useita kertoja liikkuessani. Alue on kauttaaltaan hyvän tuntuista kivikautista asuinpaikkaa ajatellen, mutta peitteisessä maastossa havaintomahdollisuudet olivat vähäisiä. - Anja Hietala (kts. 3.500/5.) kertoi muistavansa opettajain asuinrakennuksen kohdalta löytyneen runsaasti saviastian palasia 1970-luvulla, samoin kerrostalon rakentamisen yhteydessä löytyneen lieden (kts. 3.501.).

Tervon keskustassa on Tervo-Vesanto-tien tasalta etelään aina Huttulan talon eteläpuolelle ulottuva tasainen hiekkakangas, jolta on siinä määrin kattavasti kivikautisia löytöjä, että maankäyttöä suunniteltaessa on täysi syy neuvotella jo suunnitteluvaiheessa kunkin hankkeen yhteydessä museoviraston kanssa mahdollisten kiinteiden muinaisjäännösten huomioimisesta rakentamisen yhteydessä (Muinaismuistolaki 13 § (295/63)).

Ympäristö ja maasto: (vesistö, vesistököödi, rakennukset, tiet, sorakuopat jne)

Mäntykangasta, hiekkamaa Tervonsalmen ja Pohjalampi-Riitlammen välissä. Kaava-alueetta.

Laajuuden arviointiperuste:

Luokitusehdotus perusteluineen:

Kivikautinen asuinpaikka II

Ehdotus suoja-alueeksi: _____

Havaintomahdollisuudet: _____ Vain paikoin (polkujen, kirkkomaan) olemassa

Opas: _____

Rauhoitustoimenpiteet maastossa:

Tiedossa olevat maankäyttösuunnitelmat, kiireellisyys:

Lähilöytöjä:

3.501 Tervo Riitlampi Mäntyranta, kivikautinen asuinpaikka II.

Selostus jätetty

5. 11. 1992

Kuopio

Jouko Aroalho

/ 19

Aika

Paikka

Allekirjoitus

Jatkotoimenpiteitä:

Huomautuksia (esim perimätieto) ja lisäyksiä:

Täyttöohjeita:

Tunnistetiedot

Mikäli kohteen alueella on useampia muinaisjäännöslajeja (esim. asuinpaikka ja röykkiöitä), täytä samalla nimellä ja inventointinumerolla useampi kortti

Hoito ja kunto

A. Kunto: 1=koskematon, 2= tutkittu osittain, 3= tutkittu kokonaan, 4=tuhoutunut osittain, 5= tuhoutunut kokonaan, 6=tutkittu ja tuhoutunut osittain, 7=tutkittu ja tuhoutunut kokonaan

B. Alkuperäisyys: 1=täysin alkuperäinen, 2=entisoity osittain, 3=entisoity kokonaan, 4=siirretty alkuperäiseltä paikaltaan

C. Hoitotarve: 1=vaatii entistämistä, 2=vaatii kunnostamista, 3=vaatii puhdistamista tai esiin kaivamista, 4=vaatii tuki- tai suojarakenteita, 5=vaatii tutkimuksia tuhoutumisen estämiseksi, 6=vaatii jatkuvaa hoitoa, 7=ei vaadi hoitotoimenpiteitä

D: Hoitotilanne: 1=peruskunnostettu, 2= tuettu rakentein, 3=pidetään puhtaana

E: Rajaustarkkuus: 1=rajattu arvion pohjalta, 2= rajattu osittaisella koekaivauksella, 3= rajattu kokonaan epävarmasti koekaivauksin, 4= rajattu kokonaan luotettavin koekaivauksin, 5=rajattu näkyvien rakenteiden perusteella

F: Vahvistustapa: 1=rajattu vain muinaisjäännös, 2=rajattu vain suoja-alue, 3=rajattu sekä muinaisjäännös että suoja-alue

G: Maastomerkitä: 1=kuparitaulu, 2=kertova taulu, 3=paalurajaus ilman taulua, 4=paalurajaus ja taulu, 5= aitaus ja taulu, 6=rakennus ympärillä ja taulu

Tila ja omistaja

Mikäli kohde on useamman tilan tai kylän alueella, TÄYTÄ LISÄKORTTI

Tila ja omistaja (ks. täyttöohjeet)

Kylä/kaupunginosa: Riitlampi RNo 3:94

Tila/Rno/nimi: Pääpumpkala

tai Kortteli/ontti/palsta: _____

Omistaja: TERvon kunta

Puhelin: _____

Osoite: _____

Postitmp: 72210 Tervo

Kiinteistötunnus:

Vuokrattu, ks. huomautukset

Tila ja omistaja (ks. täyttöohjeet)

Kylä/kaupunginosa: Riitlampi RNo 3:129

Tila/Rno/nimi: Huttula

tai Kortteli/ontti/palsta: _____

Omistaja: Kari Temisevä (ns. omist.)

Puhelin: 972-162762

Osoite: Rasikuja 10

Postitmp: 78870 VARKAUS

Kiinteistötunnus:

Vuokrattu, ks. huomautukset

Tila ja omistaja (ks. täyttöohjeet)

Kylä/kaupunginosa: Riitlampi RNo 3:121

Tila/Rno/nimi: Keulo

tai Kortteli/ontti/palsta: _____

Omistaja: Temisevä Heikki (ns. omist.)

Puhelin: _____

Osoite: _____

Postitmp: _____

Kiinteistötunnus:

Vuokrattu, ks. huomautukset

Tila ja omistaja (ks. täyttöohjeet)

Kylä/kaupunginosa: Riitlampi RNo 3:59

Tila/Rno/nimi: _____

tai Kortteli/ontti/palsta: Ortodoksinen kirkkomaa

Omistaja: _____

Puhelin: _____

Osoite: _____

Postitmp: _____

Kiinteistötunnus:

Vuokrattu, ks. huom.

ARKEOLOGISEN KOHTEEN TARKASTUS

--	--	--

Tunnistetiedot

Kunta:Tervo

Inventointinnumero:3.503.A

Alue:Juurikkaniemi

Luokka:II

Nimi:Hiidenmaa

Ajoitus:kivikausi

Kohteen laji:kivik. asp.

Lukumäärä:

Kohteesta muita kortteja 1 kpl (kts. täyttöohjeet)

Tarkastaja:Jouko Pukkila

Tarkastusaika:1.9.1992

Sijaintitiedot

Peruskartta:3224 09 VEHKARANTA

Pinta-ala:

x=6972 48

y=484 04

z=n. 105

Suunta ja etäisyys kirkosta tms. Tervon kirkosta 11,3 km SWS

Hoito ja kunto (kts. täyttöohjeet)

A B C D E F G

Tila ja omistaja (kts. täyttöohjeet)

Kylä/kaupunginosa:Juurikkaniemi RN:o 13:14

Tila/Rno/nimi:Hiidenmaa

tai Kortteli/tontti/palsta:

Omistaja:Tiitinen Nikolai *

Puhelin:

Osoite:

Postitmp:

Kiinteistötunnus

--	--	--	--	--	--

Vuokrattu ks huomautukset

* Pirkko Tiitinen, os. Hiidenmaa, 72210 TERVO, p. 971-545113

Lisää kiinteistöjä kpl

Aiemmat tiedot: Sakari Pälsi: Esihistorian tutkimuskentiltä. -
Jyväskylä, K.J. Gummerus Oy, 1939, s. 83

Aiemmat löydöt: KM 10928 saviastianpaloja 2 kpl
KM 17153 saviastianpaloja, asb. keramiikkaa, pii-iskos, polttamatonta luuta

Tarkastuslöydöt:

TARKASTUSKERTOMUS

Liitteet:

kartat:
muut liitteet:
negatiivit: F.a.
diat:

Tarkastuksen aihe:

KM 10928 saviastianpaloja 2 kpl. Palaset on löydetty v. 1938 syksyllä Tervon pitäjän Hiidenmaan talon asuinrakennuksen eteläpäästä puutarhasta vesijohto-ojaa kaivettaessa. Samalta paikalta löytyi aikoinaan kivinen nuolenkärki. Maassa näkyi myös tuhkan ja hiilen sekaisia kerrostumia kivien välissä. Tri Sakari Pälsi arveli edellisenä kesänä paikalla käydessään siinä sijaitsevan kivikautisen asuinpaikan. Niko Tiitisen lahjana lähettämät esineet. Verif. Diar. 4/XI -38.

KM 17153:1-7 saviastianpaloja, asbestikeramiikkaa, pii-iskos, polttamatonta luuta. Löyt. mv. Niko Tiitinen kesällä 1965 Tervon pitäjän Juurikkaniemen kylässä omistamansa Hiidenmaan talon tontilta rakennuksen perustusta kaivettaessa. Lp:lla havaittiin tuhkakerroksia. Samalta asp:lta löytö KM 10928.

Kohteen kuvaus:

Keramiikka oli löytynyt mm. marjapensaiden alta, talon lounaispuolella, jossa vieläkin näkyi hiiliä. Puutarhassa maata on voitu siirtää paikalle muualta. Tervon keskustassa tapaamaltani mieheltä kuulin, että asuinrakennusta tehtäessä keramiikkaa ym. löytyi runsaasti. Talo sijaitsee n. 50 m Hiidenlahden rannasta koilliseen, löytöalue on nurmettunutta, lounaaseen viettävää puutarhamaata.

Ympäristö ja maasto: (vesistö, vesistökoodi, rakennukset, tiat, sorakuopat jne)

Pihaa, nurmettunutta puutarhamaata.

Laajuuden arviointiperuste:

Luokitusehdotus perusteluineen:

kivikautinen asuinpaikka II

Ehdotus suoja-alueeksi:

Havaintomahdollisuudet: nurmella heikot

Opas:

Rauhoitustoimenpiteet maastossa:

Tiedossa olevat maankäyttösuunnitelmat, kiireellisyys:

Lähilöytöjä:

3.503 . Tervo Hiidenmaa, kivikautinen verkkolöytö, II

Selostus jätetty

3 /11 1992

Aika

Kuopiossa

Paikka

Jouko Aroaho

Allekirjoitus

Jatkotoimenpiteitä:

Huomautuksia: (esim. perimätieto) ja lisäyksiä:

Täyttöohjeita:

Tunnistatiedot

Mikäli kohteen alueella on useampia muinaisjäännöslajeja (esim. asuinpaikka ja röykkiöitä) täytä samalla nimellä ja inventointinumerolla useampi kerta

Kohta ja kunto

A. Kunto: 1=koskematon, 2=tutkittu osittain, 3=tutkittu kokonaan, 4=tuhoutunut osittain, 5=tuhoutunut kokonaan, 6=tutkittu ja tuhoutunut osittain, 7=tutkittu ja tuhoutunut kokonaan

B. Alkuperäisyys: 1=täysin alkuperäinen, 2=entisöity osittain, 3=entisöity kokonaan, 4=sirretty alkuperäiseltä paikaltaan

C. Hoitotarve: 1=vaatii entistämistä, 2=vaatii kunnostamista, 3=vaatii puhdistamista tai esin kaivamista, 4=vaatii tuki- tai suojarakenteita, 5=vaatii tutkimuksia tuhoutumisen estämiseksi, 6=vaatii jatkuvaa hoitoa, 7=ei vaadi hoitotoimenpiteitä

D. Hoitotilanne: 1=peruskunnostettu, 2=tuettu rakentein, 3=pidetään puhtaana

E. Rajustarkkuus: 1=rajattu arvion pohjalta, 2=rajattu osittaisella koekaiivauksella, 3=rajattu kokonaan epävarmasti koekaiivauksin, 4=rajattu kokonaan luotettavin koekaiivauksin, 5=rajattu säilyvien rakenteiden perusteella

F. Vahvistustapa: 1=rajattu vain muinaisjäännös, 2=rajattu vain suoja-alue, rajattu sekä muinaisjäännös että suoja-alue

G. Maastomerkintä: 1=kuparitaulu, 2=kertova taulu, 3=paalurajaus ilman taulua, 4=paalurajaus ja taulu, 5=aitaus ja taulu, 6=rakennus ympärillä ja taulu

Tila ja omistaja

Mikäli kohteella on useampi tila tai kylän alueella, TÄYTÄ LISÄKORTTI

ARKEOLOGISEN KOHTEEN TARKASTUS

Tunnistetiedot

Kunta:Tervo

Inventointinnumero:3.503.B

Alue:Juurikkaniemi

Luokka:II

Nimi:Hiidenmaa

Ajoitus:kivikausi

Kohteen laji:kivik. verkkolöytö

Lukumäärä:

Kohteesta muita kortteja 1 kpl (kts. täyttöohjeet)

Tarkastaja:Jouko Pukkila

Tarkastusaika:1.9.1992

Sijaintitiedot

Peruskartta:3224 09 VEHKARANTA

Pinta-ala:

x=6971 10

y=484 51

z=n. 100

Suunta ja etäisyys kirkosta tms. Tervon kirkosta 11,4 km SWS

Hoito ja kunto (kts. täyttöohjeet)

A B C D E F G

Tila ja omistaja (kts. täyttöohjeet)

Kylä/kaupunginosa:Juurikkaniemi RN:o 13:14

Tilä/Rno/nimi:Hiidenmaa

tai Kortteli/tontti/palsta:

Omistaja:Tiitinen, Nikolai *

Puhelin:

Osoite:

Postitmp:

Kiinteistötunnus

Vuokrattu ks huomautukset

* Pirkko Tiitinen, os. Hiidenmaa, 72210 TERVO, p. 971-545113

Lisää kiinteistöjä kpl

Aiemmat tiedot: Sakari Pälsi: Esihistorian tutkimuskentiltä. -
Jyväskylä, K.J. Gummerus Oy, 1939, s. 83
Sakari Pälsin kaivaus 1938 (KM 10895)

Aiemmat löydöt: KM 10269 verkonkives (sompä?) ja maanäyte verkonki-
veksen löytöpaikalta
KM 10302 verkonkoho, kaarnaa, KM 10864 tuoheen kääritty verkonkives
ja maanäyte
KM 10895 (suokaivaus), Tervo Hiidenmaa

ei mitteloa

Tarkastuslöydöt:

TARKASTUSKERTOMUS

Liitteet:

kartat:
muut liitteet:
negatiivit: F.a.
diat:

Tarkastuksen aihe:

KM 10269 verkonkives (sompä?) ja maanäyte verkonkiveksen löytöpaikalta. Esine löytyi Tervon pitäjän Haapamäen kylän Hiidenmaan talon maalta suosta mutaa ajettaessa n. 300 m Niiniveden rannasta ja 1-1,2 m järven pintaa ylempää 70 sm syvästä. - Muutama vuosi sitten löytyi samoilta seuduilla samanlaisia esineitä kymmenkunta, vaikka joutuivat hukkaan.

Löytöpaikka merkitty Niko Tiitisen hyvään karttaan top. ark. Tervo. Postinkuljettaja Niko Tiitisen 30 I 1936 Kansallismuseolle lahjoittama esine.

KM 10302 verkonkoho, kaarnaa. 23 III 36 Apajanpohjaa alkeellisempi. Tervo Haapämäki Hiidenmaa. Niko Tiitinen, os. Iisvesi, Hiidenmaa. Rak.mest. E. Tiitinen, H:ki, puh. 45500.

KM 10864 tuoheen kääritty verkonkives ja maanäyte. L. Tervon Hiidenmaalta Niko Tiitisen talon maalta. Niko Tiitisen 20/8 -38 lähettämä.

KM 10895 suokaivaus, Tervo

Kohteen kuvaus:

Löytötietojen perusteella pyydysten osia on löytynyt Hiidenlammen kummastakin päästä, luoteispäästä mudanajossa ja kaakkoispäästä ojituksessa. Niko Tiitisen lähettämän kartan perusteella luoteispäässä koordinaatit ovat suunnilleen: x=6972 10, y=484 51, z= n. 100 ja kaakkoispäässä suunnilleen: x=6971 53, y=485 06, z= n. 100. Molemmat alueet on raivattu suosta pelloiksi, jotka nyt ovat ojitettuja ja rämettyneitä niin, että tarkastusolosuhteet olivat heikot. Kaakkoispäätä ei tarkistettu paikalla käymällä.

Ympäristö ja maasto: (vesistö, vesistökoodi, rakennukset, tiet, sorakuopat jne)

Rämettynyttä, entistä suosta raivattua peltoa, Hiidenlammen luoteis- ja kaakkoispäässä

Laajuuden arviointiperuste:

Luokitusehdotus perusteluineen:

kivikautinen löytöpaikka II

Ehdotus suoja-alueeksi:

Havaintomahdollisuudet: Aivan olemattomat

Opas:

Rauhoitustoimenpiteet maastossa:

Tiedossa olevat maankäyttösuunnitelmat, kiireellisyys:

Lähilöytöjä:

3.503. Tervo Hiidenmaa, kivikautinen asuinpaikka, II

Selostus jätetty

3 /11 1992

Kuopiossa

Jouko Aroaho

Aika

Paikka

Allekirjoitus

Jatkotoimenpiteitä:

Huomautuksia: (esim. perimätieto) ja lisäyksiä:

Täyttöohjeita:

Tunnistustiedot

Mikäli kohteen alueella on useampia muinaisjäännöslajeja (esim. asuinpaikka ja ryykkiöitä) täytää samalla nimellä ja inventointinumerolla useampi kortti

Hoito ja kunto

A. Kunto: 1=koskematon, 2=tutkittu osittain, 3=tutkittu kokonaan, 4=tuhoutunut osittain, 5=tuhoutunut kokonaan, 6=tutkittu ja tuhoutunut osittain, 7=tutkittu ja tuhoutunut kokonaan

B. Alkuperäisyys: 1=täysin alkuperäinen, 2=entisoity osittain, 3=entisoity kokonaan, 4=sirretty alkuperäiseltä paikaltaan.

C. Hoitotarve: 1=vaatii entistämistä, 2=vaatii kunnostamista, 3=vaatii puhdistamista tai esiin kaivamista, 4=vaatii tuki- tai suojarakenteita, 5=vaatii tutkimuksia tuhoutumisen estämiseksi, 6=vaatii jatkuvaa hoitoa, 7=ei vaadi hoitotoimenpiteitä

D. Hoitotilanne: 1=peruskunnostettu, 2=tuettu rakentein, 3=pidetään puhtaana

E. Rajaukset: 1=rajattu arvion pohjalta, 2=rajattu osittaisella koekaiivauksella, 3=rajattu kokonaan epävarmasti koekaiivauksin, 4=rajattu kokonaan luotettavien koekaiivauksin, 5=rajattu näkyvien rakenteiden perusteella


F. Vahvistustapa: 1=rajattu vain muinaisjäännös, 2=rajattu vain suoja-alue, rajattu sekä muinaisjäännös että suoja-alue

G. Maastomerkintä: 1=kuparitaulu, 2=kertova taulu, 3=paalurajaus ilman taulua, 4=paalurajaus ja taulu, 5=aitaus ja taulu, 6=rakennus ympärillä ja taulu

Tila ja omistaja

Mikäli kohde on useamman tilan tai kylän alueella, TÄYTÄ LISÄKORTTI

ARKEOLOGISEN KOHTEEN
TARKASTUS



Tunnistetiedot

Kunta: Tervo Inventointinumero: 3.504

Alue: Utrianlahti Luokka: II

Nimi: Haukisenkangas Ajoitus: kivikausi

Kohteen laji: kivikautinen asuinpaikka Lukumäärä: _____

Kohteesta muita kortteja _____ kpl (ks. täyttöohjeet)

Tarkastaja: Jouko Pukki Tarkastusaika: 8. / 9.19 92
Jouko Aroaho 10. 10. 92

Sijaintitiedot

Peruskartta: 3313 08 UTRIANLAHTI Pinta-ala _____

x= 6994 14 y= 487 37 z= n 110-112,5 m

Suunta ja etäisyys kirkosta tms. Tervon kirkosta n. 10,8 km pohjoiseen

Hoito ja kunto (ks. täyttöohjeet)

A B C D E F G

Tila ja omistaja (ks. täyttöohjeet)

Kylä/kaupunginosa: Utrianlahti 3:36

Tila/Rno/nimi: Ikälä

tai Kortteli/tontti/palsta: _____

Omistaja: Aura Vakuutusyhtiö * Puhelin: _____

Osoite: _____ Postitmp: _____

Kiinteistötunnus: Vuokrattu, ks. huomautukset

* nyk.: Tapiola-yhtiöt

Lisää kiinteistöjä kpl

Aiemmat tiedot:

Aiemmat löydöt:

KuM 5846 (=KM 19572) kvartseja 77 kpl

Tarkastuslöydöt:

KuM

kivilajies. katk., kvartsi-iskoksia
KM 27511

TARKASTUSKERTOMUS

Liitteet:

kartat _____

muut liitteet Verif. 14/92 _____

negatiivit F.a. 3461 - 3465, 3506 _____

diat _____

Tarkastuksen aihe:

KuM 5836, (=KM 19572) kvartseja 77 kpl. L. Pielaveden inventoinnin yhteydessä Pielaveden Hemmolaan mentäessä, Hemmolaan johtavalta tieltä n. 800 m Pielavesi-Karttula maantien ja yllämainitun tien risteyksestä lounaaseen, n. 50 m Haukilammen pohjoispäästä koilliseen. Löytöpaikka on kaakkoon viettävää hienohiekkaista rinnettä. Kvartsit olivat tiellä ja sen lounaispuoleisen ojan leikkauksissa. Maanomistaja on Juho Jäntti (os. 72260 Utrianlahti). Amanuenssi Lauri Pohjakallion virkamatkallaan Pielaveden inventoinnin yhteydessä museoon toimittamat kivistä asuinpaikkalöydöt. Ks. L.P:n kert. top. ark. V.Diar. 26.8.1974. Diar. 4.12.1974.

Kohteen kuvaus:

Tarkastuksessa 8.9. 1992 kvartseja poimittiin hiekkakuopan pohjalta ja sen tienpuoleiselta reunalta, koska asuinpaikka näytti tuhoutuneen laajalti.

- Kävin lauantaina 10.10. 1992 paikalla tarkastamassa kuoppaa, josta on otettu äskettäin runsaasti hiekkaa, kymmenien aarien alalta. Samassa yhteydessä on tehty metsätie, joka haarautuu vanhasta tiestä lounaaseen, suopaikan yli Saarekkeenkankaalle, kiertäen pohjoispuolelta kvartsien löytökohdan luoteispuolelle syntyneen kuopan. Tarkastuksessa havaitsin melko runsaasti kvartsi-iskoksia kuopan itäpuoleisessa törmässä, jossa näkyi myös hiiltä ja myöhäisiä kaivantoja, jotka ovat hiilen- tai ter- vanpolton muistoja. Kvartsi-iskoksia oli paljon myös Saarekkeen- kankaalle johtavan tien kohdalla, ehjässä hiekkatörmässä, n. 230 m:n päässä suuntaan 280 ° vanhastaan tunnetusta löytökohdasta. Lisäksi vaikutti siltä, että maaston puolesta löytöalue voisi ulottua 20-30 m main. tiestä vielä pohjoiseen ehjällä terassilla.

Kävi ilmi, että Haukisenkangas on Tapiola-yhtiöiden omistukses- sa, ja hiekkaa on viety parisen vuotta sitten Äyskoskelle piki- tien rakennustöitä varten. Hiekanotto on epäilemättä hävittänyt löytökerrostumaa 100 a 200 m:n matkalta, mutta löytökerrosta on vielä ainakin kuopan Haukisenkankaan tien puolisella reunalla sekä Saarekkeen kankaalle johtavan tien varressa ja ehkä siitä pohjoiseen. - J.A.

Ympäristö ja maasto: (vesistö, vesistököödi, rakennukset, tiet, sorakuopat jne)

Hemmolantien varressa, Haukilammen pohjoispuolella sijaitsevaa hiekkakangasta, joka rajoittuu lounaassa suomaahan, entiseen jokiuomaan. Nykyään hiekkakuoppa.

Laajuuden arviointiperuste:

Hiekanotto hävittänyt pahasti, mutta löytökerrostumaa on vielä jäljelläkin.

Luokitusehdotus perusteluineen:

Kivikautinen asuinpaikka II

Ehdotus suoja-alueeksi: _____

Havaintomahdollisuudet: — ~~Törmässä kohtalaiset, muualla kasvullisuutta~~

Opas: _____

Rauhoitustoimenpiteet maastossa:

Tiedossa olevat maankäyttösuunnitelmat, kiireellisyys:

Lähilöytöjä:

3.514. Tervo Loukkuviita, kivikautinen asuinpaikka, II

Selostus jätetty

19 / 10 19 92 Kuopio

Aika

Paikka

Jouko Pukkila

Allekirjoitus

Jatkotoimenpiteitä:

Huomautuksia (esim perimätieto) ja lisäyksiä:

Tapaamani mies (Haukilammen talosta ?) mainitsi, että Haukilammesta Pirttijärveen johtavan ojan lasku-uoman raivauksessa olisi kuuleman mukaan löytynyt esineitä.

Täyttöohjeita:

Tunnistetiedot

Mikäli kohteen alueella on useampia muinaisjäännöslajeja (esim. asuinpaikka ja röykkiöitä), täytä samalla nimellä ja inventointinumerolla useampi kortti

Hoito ja kunto

- A. Kunto:** 1=koskematon, 2= tutkittu osittain, 3= tutkittu kokonaan, 4=tuhoutunut osittain, 5= tuhoutunut kokonaan, 6=tutkittu ja tuhoutunut osittain, 7=tutkittu ja tuhoutunut kokonaan
- B. Alkuperäisyys:** 1=täysin alkuperäinen, 2=entisöity osittain, 3=entisöity kokonaan, 4=siirretty alkuperäiseltä paikaltaan
- C. Hoitotarve:** 1=vaatii entistämistä, 2=vaatii kunnostamista, 3=vaatii puhdistamista tai esiin kaivamista, 4=vaatii tuki- tai suojarakenteita, 5=vaatii tutkimuksia tuhoutumisen estämiseksi, 6=vaatii jatkuvaa hoitoa, 7=ei vaadi hoitotoimenpiteitä
- D: Hoitotilanne:** 1=peruskunnostettu, 2= tuettu rakentein, 3=pidetään puhtaana
- E: Rajaustarkkuus:** 1=rajattu arvion pohjalta, 2= rajattu osittaisella koekaivauksella, 3= rajattu kokonaan epävarmasti koekaivauksin, 4= rajattu kokonaan luotettavin koekaivauksin, 5=rajattu näkyvien rakenteiden perusteella
- F: Vahvistustapa:** 1=rajattu vain muinaisjäännös, 2=rajattu vain suoja-alue, 3=rajattu sekä muinaisjäännös että suoja-alue
- G: Maastomerkitä:** 1=kuparitaulu, 2=kertova taulu, 3=paalurajaus ilman taulua, 4=paalurajaus ja taulu, 5= aitaus ja taulu, 6=rakennus ympärillä ja taulu

Tila ja omistaja

Mikäli kohde on useamman tilan tai kylän alueella, TÄYTÄ LISÄKORTTI

Ver. 14/92

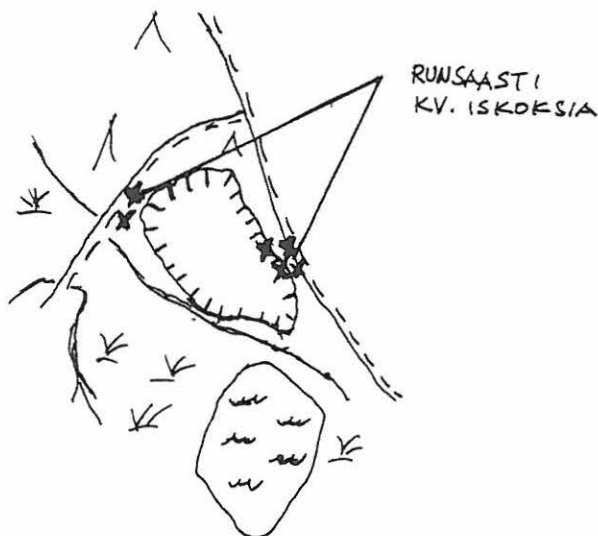
Kuopion kultt.hist. museo
esih. top. ark.

TERVO
Utrianlahti
Haukisenkangas
3.504.

KuM kivilajiesineen katk., kvartsi-iskoksia
Kivikautinen asuinpaikka, II
Peruskartta: 3313 08 UTRIANLAHTI
Koordinaatit: x=6994 14, y=487 37, z=110-112,5 m
k1. Utrianlahti
tl. Ikälä RN:o 3:36
Om. Aura Vakuutusyhtiö (nyk. Tapiola-yhtiöt)

Lauantaina 10.10. 1992 kävin tarkastamassa Tervon Haukisenkankaan asuinpaikkaa. Totesin, että Hemmolan tien länsipuolella on laaja hiekkakuoppa, josta äskettäin on otettu hiekkää. Kuopan reuna ulottuu lähimmillään alle viiden metrin päähän tiestä. Huomasin verraten runsaasti kvartsi-iskoksia sekä pari kivilaji-esineen pätkää (KuM) kuopan tienpuolisessa luiskassa. Siinä oli myös paljon hiiltä ja kuopanteita muistoina tervan- tai hiilenpoltosta. Hiekanotto on hävittänyt lähes 200 metrin matkalta siitä kohti luodetta jatkuneen luontaisen terassin, jolla löytökerrostuma näyttää olleen, sillä kuopan luoteiskulmassa kvartsi-iskoksia oli taas näkyvissä. Siitä, Saarekkeenkankaalle johtavan tien vaiheilta, pohjoiseen terassi jatkuu taas ehjänä, mutta kasvullisuuden vuoksi en havainnut siellä erityistä. Löytöalue voisi kuitenkin hyvin ulottua sinnekin. Kävellessäni kuopan pohjalla huomasin yksittäisiä kvartsi-iskoksia myös kuopan länsipäässä, lähellä soistunutta, vanha jokuomaa, mikä viittaa asuinpaikan olleen melko laajan.

Kävi ilmi, että tältä Tapiola-yhtymän omistamalta maalta on pari vuotta sitten ajettu hiekkää Äyskosken tien rakentamiseen, Nilakalohen tienoille. Ainakin paikallisilla ihmisillä ovat olleet tiedossa Hemmolantien tuntumassa vanhastaan tehdyt havainnot ja kvartsilöydöt.



Kuopio, 14.10.1992

Jouko Aro
Jouko Aroaho
amanuenssi



KUVA 2 : HIEKKA KUOPPA HAUKILAMMEN POHJOISPUO-
LELLA NÄHTYNÄ LUOTEISEN SUUNNASTA .
VALOK. SOUKO AROALHO 10.10.1992, 6x4,5 .

KUOPION MUSEO

KULTTUURIHISTORIAN OSASTO

TERVO
UTRIANLAHTI
HAUKISEN KANGAS

F.a. 3465

F.a. 3464

F.a. 3463

3.504.



F.a. 3462

F.a. 3461



KUVA 1: KVARTSI-ISKOKSIA LÖYTÄY KUOPAN POHJALTA JA KUUVASSA
NÄKYVÄLTÄ KUOPAN REUNALTA. VALOK. JOUKO PUKKILA, 8.9.1992,
KINO.

ARKEOLOGISEN KOHTEEN TARKASTUS

--	--	--

Tunnistetiedot

3.505.

Kunta: Käpysalo Inventointinumero: IIAlue: Hiekkaniemi Luokka: kivikausiNimi: kivikautinen asuinpaikka Ajoitus: _____

Kohteen laji: _____ Lukumäärä: _____

Kohteesta muita kohteita Jouko Pukkila kpl (ks. täyttöohjeet)Tarkastaja: Jouko Aroaho Tarkastusaika: 3. 9. 92
12. / 5 19 91

Sijaintitiedot 3224 12 KARTTULA

Peruskartta: 6973 96 494 70 Pinta-ala n. 100x= 6973 96 y= 494 70 Tervon kirkosta n. 11.2 km kaakkoon

Suunta ja etäisyys kirkosta tms. _____

Hoito ja kunto (ks. täyttöohjeet)

A B C D E F G

Tila ja omistaja (ks. täyttöohjeet)

Kylä/kaupunginosa: Käpysalo RN:o 1:9
Rantala

Tila/Rno/nimi: _____

tai Kortteli/tonni/palsta: Ilkka Purssiainen 971 531113Omistaja: Linnonsaari ILKKA PURSSIAINEN Puhelin: 77600 SUONENJOKI

Osoite: _____ Postitmp: _____

Kiinteistötunnus: Vuokrattu, ks. huomautukset

Lisää kiinteistöjä kpl

Aiemmat tiedot:

Lauri Pohjakallio, tarkastus 1978KM 11446:

Aiemmat löydöt:

46:1 tasatälttä, 2: oikokirveen teräpuolisko
KuM 6519.1 saviastianpaloja 52 kpl, 2: lohkeama hiotusta
kiviesineestä

Tarkastuslöydöt:

KuM keram., pinta, kvartsi-iskoksiaKM 27572

TARKASTUSKERTOMUS

Liitteet:

kartat _____

muut liitteet F.a. 3228 - 3231

negatiivit _____

diat _____

KM 11446=1

Tarkastuksen aihe:

KM 446:1 tasataltta, :2, oikokirveen teräpuolisko.
Esineet löysi maanviljelijä O. Pursiainen 1938 syksyllä ajaessaan mutaa Tervon pit. Linnonsaaren Rantalan talon maalla. Maanvilj. J. Nousiainen tuonut K.M:oon 15/8 43 lahjana O. Pursiaiselta.

KuM 6519:1-2. Kampakeramiikkaa, lohkeama kiviesineestä Tervon Käpysalon Rantalan RN:o 1:9, om. Matti Pursiainen, os. Linnonsalmi, PPA 1, 77899 Suonenjoki. Maasto: Tasaista hiekkaperäistä kangasta ja hiekkakuopan reunaa Linnonsalmen rannalla. (Tark. L. Pohjakallio 1978)

Kohteen kuvaus:

Tarkastin 12.5. 1991 Hiekkaniemen asuinpaikka-aluetta. Vaikutti siltä, että ehjää löytökerrostumaa on vielä vanhan kuopan ja Linnonsalmen välisellä, tasaisella hiekkakankaalla, koska kuopan reunasta valuneen hiekan seassa näkyi käynnilläkin merkkejä asuinpaikasta (KuM). - J.A.

Syyskuun 3. pnä 1992 paikalla käytäessä poimin kuopan reunasta valuneesta hiekasta keramiikkaa, piitä ja kvartseja.

(KM 4340:1, korkeaharjainen tasataltta, karjalaista mallia. Löydetty v. 1891 vanhan vanhaa ("urgammal") asunnonjäännöstä kaivaessa Wirmasvedessä olevan Linnonsaaren rannalla Käpysalon kylässä Karttulan pitäjää. Löytäjä silloinen tilanvuokraaja (landbon) Daniel Jäntti (nyt talollisena Utrianlahden kylässä Karttulan pit. Jack sai esineen 19/1 1900 lahjaksi. --- Esine voi olla löytötiedoista päätellen vaikka Hiekkaniemestä, mutta mitään varmistusta asiaan ei saatu. Rantalan talossa ei tiedetty paikalla olleen Jänttejä, Pursiaiset tulleet myöhemmin salmen toisella puolella sijainneesta Lammin talosta paikalle talokaupan jälkeen. - VRT. 3.500/0 . J.A.)

Ympäristö ja maasto: (vesistö, vesistököödi, rakennukset, tiet, sorakuopat jne)

Tasaista hiekkakangasta Linnonsalmen rannalla, mäntymetsää.

Laajuuden arviointiperuste:

Luokitusehdotus perusteluineen:

Kivikautinen asuinpaikka II

Ehdotus suoja-alueeksi: _____

Havaintomahdollisuudet: _____
vukkoista kangasta Sorakuopan reunassa kohtalaiset, muuten varvuk-

Opas: _____

Rauhoitustoimenpiteet maastossa:

Tiedossa olevat maankäyttösuunnitelmat, kiireellisyys:

Lähilöytöjä: 2. Tervo Kuivaniemi Piiniemi, kivik. asuinpaikka, II

Selostus jätetty

22. 10. 1992

Kuopio

Jouko Pukkila

/ 19
Aika

Paikka

Allekirjoitus

Jatkotoimenpiteitä:

Huomautuksia (esim perimätieto) ja lisäyksiä:

Täyttöohjeita:

Tunnistetiedot

Mikäli kohteen alueella on useampia muinaisjäännöslajeja (esim. asuinpaikka ja röykkiöitä), täytä samalla nimellä ja inventointinumerolla useampi kortti

Hoito ja kunto

- A. Kunto:** 1=koskematon, 2= tutkittu osittain, 3= tutkittu kokonaan, 4=tuhoutunut osittain, 5= tuhoutunut kokonaan, 6=tutkittu ja tuhoutunut osittain, 7=tutkittu ja tuhoutunut kokonaan
- B. Alkuperäisyys:** 1=täysin alkuperäinen, 2=entisoity osittain, 3=entisoity kokonaan, 4=siirretty alkuperäiseltä paikaltaan
- C. Hoitotarve:** 1=vaatii entistämistä, 2=vaatii kunnostamista, 3=vaatii puhdistamista tai esiin kaivamista, 4=vaatii tuki- tai suojarakenteita, 5=vaatii tutkimuksia tuhoutumisen estämiseksi, 6=vaatii jatkuvaa hoitoa, 7=ei vaadi hoitotoimenpiteitä
- D: Hoitotilanne:** 1=peruskunnostettu, 2= tuettu rakentein, 3=pidetään puhtaana
- E: Rajaustarkkuus:** 1=rajattu arvion pohjalta, 2= rajattu osittaisella koekaivauksella, 3= rajattu kokonaan epävarmasti koekaivauksin, 4= rajattu kokonaan luotettavin koekaivauksin, 5=rajattu näkyvien rakenteiden perusteella
- F: Vahvistustapa:** 1=rajattu vain muinaisjäännös, 2=rajattu vain suoja-alue, 3=rajattu sekä muinaisjäännös että suoja-alue
- G: Maastomerkintä:** 1=kuparitaulu, 2=kertova taulu, 3=paalurajaus ilman taulua, 4=paalurajaus ja taulu, 5= aitaus ja taulu, 6=rakennus ympärillä ja taulu

Tila ja omistaja

Mikäli kohde on useamman tilan tai kylän alueella, TÄYTÄ LISÄKORTTI

KUOPION MUSEO

KULTTUURIHISTORIAN OSASTO




F.A. 3229



F.A. 3230

KUVA 1: HIEKKANIEMEN KIVIK. ASP. VALO -
KUVATTUNA ETELÄLOUNAASTA. KVARTSIT
JA KERAMIikka KERÄTTIIN VASEMMAN
PUOLIKKAAN ALUEELTA TÖRMÄSTÄ VALUNEES-
TA HIEKASTA (). VALOK.

J. AROALHO 12.5.1991, 6x4,5.




F.A. 3231



F.A. 3228

KUVA 2: LÖYTÖTÖRMÄÄ KUVATTUNA
LUOTEESTA. VALOK. J. AROALHO
12.5.1991, 6x4,5.



ARKEOLOGISEN KOHTEEN TARKASTUS

--	--	--

Tunnistetiedot

Kunta: Tervo Inventointinumero: 3.506.
Alue: Knuutila Luokka: _____
Nimi: Hynnisenosaari Ajoitus: II
kivikausi
Kohteen laji: kivikautinen asuinpaikka Lukumäärä: _____
Kohteesta muita kortteja kpl (ks. täyttöohjeet)
Tarkastaja: _____ Tarkastusaika: / 19

Sijaintitiedot

Peruskartta: 3313 07 TERVO Pinta-ala _____
X= 6981 30 Y= 489 70 Z= n. 100
Suunta ja etäisyys kirkosta tms. Tervon kirkosta n. 2.6 km kaakkoon

Hoito ja kunto (ks. täyttöohjeet)

A B C D E F G

Tila ja omistaja (ks. täyttöohjeet)

Kylä/kaupunginosa: _____
Tila/Rno/nimi: Knuutila RN:o 20:3
Hynnisenosaari
tai Kortteli/tontti/palsta: _____
Omistaja: Sipola Alpo ja Leila Inkeri Puhelin: 982-228510, 971-54232
Osoite: Rautionmäentie 110 Postitmp: 92220 PIEHINKI
Kiinteistötunnus: Vuokrattu, ks. huomautukset

Lisää kiinteistöjä kpl

Aiemmat tiedot:

Tarkastus L. Pohjakallio 1978

Aiemmat löydöt:

KM 20080:1-3 ruukun- ja kvartsinpaloja, luunsiruja

Tarkastuslöydöt:

TARKASTUSKERTOMUS

Liitteet:

kartat _____
muut liitteet _____
negatiivit F.a. _____
diat _____

Tarkastuksen aihe:

KM 20080:1-3, ???? Tervo Knuutila Hynnisenosaari. Läh. Antti Rautava, saarella olevasta asuinrakennuksesta n. 15 m kaakkoon hiekkaperäisen saunapolun pinnalta. 3313 07 Tervo:X=6981 30, y= 489 70
Ruukun- ja kvartsinpaloja, luunsiruja, KM . Knuutilan kylän Hynnisenosaaren tila RN:o 20:3, om. Marja ja Veli Rautava, os. 72210 Tervo. Maasto: Hiekkaista saaren lakitasannetta (Tark. L. Pohjakallio 1978)

Kohteen kuvaus:

Inventoinnin yhteydessä saarella ei käyty, koska omistajaa ei tavoitettu ja venettä ei ollut käytössä, mutta 25.9.1992 kulkiessani jalan Rasvangan itärantaa Harinkan tasalta Tervonsalmen sillalle katselin saarta salmen yli. Saari on hiekkainen, rannat matalat, vain vapaa-ajan käytössä. - Omistaja Alpo Sipola kertoi 9.11. 1992 puhelimesta, ettei alueella ole huomattu käydessä mitään merkittävää, aikaisemmista löydöistä on tiedetty. Luvattiin käydä tilaisuuden tullen paikalla. - J.A.

Ympäristö ja maasto: (vesistö, vesistököödi, rakennukset, tiet, sorakuopat jne)

Hiekkainen saaren lakitasanne

Laajuuden arviointiperuste:

Luokitusehdotus perusteluineen:

Kivikautinen asuinpaikka II

Ehdotus suoja-alueeksi: _____

Havaintomahdollisuudet: _____

Opas: _____

Rauhoitustoimenpiteet maastossa:

Tiedossa olevat maankäyttösuunnitelmat, kiireellisyys:

Lähilöytöjä:

3.510, Tervo Knuutila Jakosaari, kivikautinen asuinpaikka II.

Selostus jätetty

9. / 11. 1992

Aika

Kuopio

Paikka

Jouko Aroalho

Allekirjoitus

Jatkotoimenpiteitä:

Huomautuksia (esim perimätieto) ja lisäyksiä:

Täyttöohjeita:

Tunnistetiedot

Mikäli kohteen alueella on useampia muinaisjäännöslajeja (esim. asuinpaikka ja röykkiöitä), täytä samalla nimellä ja inventointinumerolla useampi kortti

Hoito ja kunto

- A. Kunto:** 1=koskematon, 2= tutkittu osittain, 3= tutkittu kokonaan, 4=tuhoutunut osittain, 5= tuhoutunut kokonaan, 6=tutkittu ja tuhoutunut osittain, 7=tutkittu ja tuhoutunut kokonaan
- B. Alkuperäisyys:** 1=täysin alkuperäinen, 2=entisoity osittain, 3=entisoity kokonaan, 4=siirretty alkuperäiseltä paikaltaan
- C. Hoitotarve:** 1=vaatii entistämistä, 2=vaatii kunnostamista, 3=vaatii puhdistamista tai esiin kaivamista, 4=vaatii tuki- tai suojarakenteita, 5=vaatii tutkimuksia tuhoutumisen estämiseksi, 6=vaatii jatkuvaa hoitoa, 7=ei vaadi hoitotoimenpiteitä
- D: Hoitotilanne:** 1=peruskunnostettu, 2= tuettu rakentein, 3=pidetään puhtaana
- E: Rajaustarkkuus:** 1=rajattu arvion pohjalta, 2= rajattu osittaisella koekaivauksella, 3= rajattu kokonaan epävarmasti koekaivauksin, 4= rajattu kokonaan luotettavin koekaivauksin, 5=rajattu näkyvien rakenteiden perusteella
- F: Vahvistustapa:** 1=rajattu vain muinaisjäännös, 2=rajattu vain suoja-alue, 3=rajattu sekä muinaisjäännös että suoja-alue
- G: Maastomerkintä:** 1=kuparitaulu, 2=kertova taulu, 3=paalurajaus ilman taulua, 4=paalurajaus ja taulu, 5= aitaus ja taulu, 6=rakennus ympärillä ja taulu

Tila ja omistaja

Mikäli kohde on useamman tilan tai kylän alueella, TÄYTÄ LISÄKORTTI

ARKEOLOGISEN KOHTEEN TARKASTUS

--	--	--

Tunnistetiedot

Kunta: Tervo Inventointinumero: 3.507.
Alue: Riitlampi Luokka: II
Nimi: Päiväranta Ajoitus: kivikausi
Kohteen laji: kivikautinen asuinpaikka Lukumäärä: _____
Kohteesta muita kortteja _____ kpl (ks. täyttöohjeet)
Tarkastaja: Jouko Pukkila Tarkastusaika: 4. / 9.19 92

Sijaintitiedot

Peruskartta: 3313 07 TERVO Pinta-ala _____
x= 6988 36 y= 482 34 z= n. 105
Suunta ja etäisyys kirkosta tms. Tervon kirkosta n. 7,4 km luoteeseen

Hoito ja kunto (ks. täyttöohjeet)

A B C D E F G

Tila ja omistaja (ks. täyttöohjeet)

Kylä/kaupunginosa: Riitlampi RN:o 7:4
Tila/Rno/nimi: Päiväranta
tai Kortteli/tontti/palsta: _____
Omistaja: Väätäinen, Eero Puhelin: 971-2625454
Keihaskatu 6 A 1 Postitmp: 70620 KUOPIO
Kiinteistötunnus: Vuokrattu, ks. huomautukset

Lisää kiinteistöjä kpl

Aiemmat tiedot:

J: Aroalhon tarkastuskertomus 3.7.1985.

Aiemmat löydöt:

KuM 6578 uurrenuija
KuM 7012 (=KM 21510): 1 kivikirves, 2: saviastian kylkipala
KM 21099 saviastian pala
KM 21103 saviastian pala
KuM KM 22880 saviastianpala

Tarkastuslöydöt: KuM 27513, saviastian pala

TARKASTUSKERTOMUS

Liitteet:

kartat _____

muut liitteet _____

negatiivit _____

diat _____

F.a. 3455-3456

Tarkastuksen aihe:

KuM 6578, uurrenuija. Tervo Äyskoski Päiväranta. Esine löytyi v. 1978 Päivärannan eteisen sillan alta. Tiedossa ei ole, miten se on joutunut sinne. Eero Väätäisen (os. Sammakkolammentie 3 A 21) museoon toimittama kiviesine. Verif. 22/79. Diar. 22.3.1979.

KuM 7012:1, kivikirves. Kirveen on löytänyt 29.5.1982 opisk. Anne Väätäinen, os. Sammakkolammentie 3 A 21, 70200 Kuopio) Tervon Riitlammien Päivärannan RN:o 7:4 (Om: Eero Väätäinen, os. yllä) maalta peltotyössä n. 20 cm syv. hiekkamaasta.

KuM 7012:2, saviastian kylkipala. Saviastian palan on löytänyt Anja Väätäinen (os. yllä) Päivärannan maalta mansikkamaan vierestä polun reunalta nurmikolta. Pk. 3313 07 Tervo, X=8836, Y=8234,

Z=105. Kts, karttaluonnos verifikaatissa.

~~Kohteen kuvaus~~ saviastian pala, KM 21103 saviastian pala, KuM saviastian pala

KM 22880

KM 21093.

Lahden pohjukassa, kesäasunnon puutarhassa sijaitseva asuinpaikka, jolta nyt löydettiin kampakeramiikan pala. Heinittynyttä puutarhamaata Pienen Nilakan itärannassa, maa on humuksen sekaista hiekkaa. - Kävin paikalla 9.10.1992; mitään erityistä ei ollut näkyvissä. Myöskään paikan omistava perhe ei ole viime aikoina havainnut mitään erityistä puhelimessa saamani tiedon mukaan. - J.A.

Ympäristö ja maasto: (vesistö, vesistökoodi, rakennukset, tiet, sorakuopat jne)

Hiekkapohjainen järveä kohti viettävä mökin piha-alue,
kalliopaljastumien välissä.

Laajuuden arviointiperuste:

Luokitusehdotus perusteluineen:

Kivikautinen asuinpaikka II

Ehdotus suoja-alueeksi: _____

Havaintomahdollisuudet: _____ Käännetyllä kasvimaalla, muuten ei ollut.

Opas: _____

Rauhoitustoimenpiteet maastossa:

Tiedossa olevat maankäyttösuunnitelmat, kiireellisyys:

Lähilöytöjä:

3.500/8.
kaarre.

KM 23706:1-3 saviastian paloja, Tervo Pirtin-

Selostus jätetty

5. 11. 1992

Kuopio

Jouko Pukkila

/ 19

Aika

Paikka

Allekirjoitus

Jatkotoimenpiteitä:

Huomautuksia (esim perimätieto) ja lisäyksiä:

Täyttöohjeita:

Tunnistetiedot

Mikäli kohteen alueella on useampia muinaisjäännöslajeja (esim. asuinpaikka ja röykkiöitä), täytä samalla nimellä ja inventointinumerolla useampi kortti

Hoito ja kunto

- A. Kunto:** 1=koskematon, 2= tutkittu osittain, 3= tutkittu kokonaan, 4=tuhoutunut osittain, 5= tuhoutunut kokonaan, 6=tutkittu ja tuhoutunut osittain, 7=tutkittu ja tuhoutunut kokonaan
- B. Alkuperäisyys:** 1=täysin alkuperäinen, 2=entisoity osittain, 3=entisoity kokonaan, 4=siirretty alkuperäiseltä paikaltaan
- C. Hoitotarve:** 1=vaatii entistämistä, 2=vaatii kunnostamista, 3=vaatii puhdistamista tai esiin kaivamista, 4=vaatii tuki- tai suojarakenteita, 5=vaatii tutkimuksia tuhoutumisen estämiseksi, 6=vaatii jatkuvaa hoitoa, 7=ei vaadi hoitotoimenpiteitä
- D: Hoitotilanne:** 1=peruskunnostettu, 2= tuettu rakentein, 3=pidetään puhtaana
- E: Rajaustarkkuus:** 1=rajattu arvion pohjalta, 2= rajattu osittaisella koekaivauksella, 3= rajattu kokonaan epävarmasti koekaivauksin, 4= rajattu kokonaan luotettavin koekaivauksin, 5=rajattu näkyvien rakenteiden perusteella
- F: Vahvistustapa:** 1=rajattu vain muinaisjäännös, 2=rajattu vain suoja-alue, 3=rajattu sekä muinaisjäännös että suoja-alue
- G: Maastomerkintä:** 1=kuparitaulu, 2=kertova taulu, 3=paalurajaus ilman taulua, 4=paalurajaus ja taulu, 5= aitaus ja taulu, 6=rakennus ympärillä ja taulu

Tila ja omistaja

Mikäli kohde on useamman tilan tai kylän alueella, TÄYTÄ LISÄKORTTI

KUOPION MUSEO

KULTTUURIHISTORIAN OSASTO F.a. 3455



KUVA 1: KAMPAKERAAMINEN ASUINPAIKKA KUVATTUNA
LUOTEESTA. VALOK. JOUKO PUKKILA, 4.9.1992, KINO.


TERVO

RIITLAMPI

PÄIVÄRANTA

3.507.

F.a. 3456



KUVA 2: ETUALALLA PERUNAPELTO/MANSIKKAMAAN, JOSTA
LÖYTYI PALA KAMPAKERAMIKKAA. VALOK. JOUKO PUKKILA,
4.9.1992, KINO.

Kuopion museo Klm
esih. top. ark.

TERVO
Riitlampi
(Äyskoski)
Päiväranta

3.507.


PERUSKARTTA 3313 07 TERVO

J. Aroalho: Tervon Päivärannan kivikautisen asuinpaikan tarkastus.

Eero Väättäinen, os. Sammakkolammentie 3 A 21, 70200 Kuopio, on toimittanut museoon kesäasuntonsa piha-alueelta löydetyin kivikautisen uurrenuijan (KuM 6578) ja kivikirveen sekä saviastian palasen (7012:1-2). Kansallismuseoon paikalta on toimitettu 2 saviastian palaa (KM 211099 ja 21103).

Kävin museoviraston tutkijan, Matti Huurteen, kanssa paikalla 5.6.1985 tarkastamassa löytöaluetta. Nytkin sieltä löytyi keramiikkaa () pihan kasvimaasta, ja sijainnin ja aiempien löytöjen perusteella paikkaa on pidettävä kivikautisena asuinpaikkana, II.

Kuopiossa, 3.7.1985


Jouko Aroalho
amanuenssi

ARKEOLOGISEN KOHTEEN TARKASTUS

--	--	--

Tunnistetiedot

Kunta:Tervo

Inventointinnumero:3.508.

Alue:Knuutila

Luokka:II

Nimi:Syväsalmi

Ajoitus:kivikausi

Kohteen laji:kivik. asp.

Lukumäärä:

Kohteesta muita kortteja

kpl (kts. täyttöohjeet)

Tarkastaja:

Tarkastusaika:

Sijaintitiedot

Peruskartta:3313 10 TALLUSJARVI

Pinta-ala:

x=6984 41

y=491 51

z=n.100 m

Suunta ja etäisyys kirkosta tms. Tervon kirkosta n. 4 km EWE

Hoito ja kunto (kts. täyttöohjeet)

A B C D E F G

Tila ja omistaja (kts. täyttöohjeet)

Kylä/kaupunginosa:Knuutila RN:o 5:10

Tila/Rno/nimi:Jänntilä

tai Kortteli/tontti/palsta:

Omistaja:Anna Miettinen

Puhelin:971-2624944

Osoite:Inkilänmäenkatu 22 A 18

Postitmp:70340 KUOPIO

Kiinteistötunnus

--	--	--	--	--	--

Vuokrattu ks huomautukset

Lisää kiinteistöjä

kpl

Aiemmat tiedot: J. Aroalhon tarkastuskertomus 3.7.1985

Aiemmat löydöt: KuM 6245 saviastian palanen

KuM

saviastian palanen KM 22879

Tarkastuslöydöt:

TARKASTUSKERTOMUS

Liitteet:

kartat:
muut liitteet:
negatiivit: F.a.
diat:

Tarkastuksen aihe:

KuM 6245 saviastianpala (kampakeramiikkaa). Löytänyt maanviljelijä Emil Koskinen (os. Tervo) v. 1930 Lakuharju nimisestä paikasta Tervon kunnan, Nuutilan kylän, Jänttilän RN:o 5 tilalta. Lakuharju on järvenniemi, esine löytyi hiekanoton yhteydessä 70 cm syvällä. Maaperä on hiekan ja hiilen sekaista ja paikalla oli tulisija havaittavissa. Museoon tuotu samalta paikalta yli 30 vuotta sitten löytöjä. Verifikaatissa karttaliite. Anni Miettisen (Kuopio) museoon toimittama kivikautinen asuinpaikka(?)löytö. Verif. 32/77. Diar. 27.6. 1977

KuM

saviastianpala (tarkastuslöytö 1985)

Kohteen kuvaus:

Tervon inventoinnin yhteydessä 1992 ei paikalla käyty. J. Aroalhon ja Matti Huurteen tarkastuksessa 5.6. 1985 (kts. tark. kert.) paikalla todettiin kivikautinen asuinpaikka keramiikkaa löytämällä.

Ympäristö ja maasto: (vesistö, vesistökoodi, rakennukset, tiet, sorakuopat jne)

Hiekkapohjainen, kivinen niemi Tervon Syväsalmen länsirannalla.

Laajuuden arviointiperuste:

Luokitusehdotus perusteluineen:

kivikautinen asuinpaikka II

Ehdotus suoja-alueeksi:

Havaintomahdollisuudet:

Opas:

Rauhoitustoimenpiteet maastossa:

Tiedossa olevat maankäyttösuunnitelmat, kiireellisyys:

Lähilöytöjä:

3.500/0. KuM 2862 reikäkivi, Tervo Knuutila Mamma-aho

Selostus jätetty

5 /11 1992

Aika

Kuopiossa

Paikka

Jouko Aroalho

Allekirjoitus

Jatkotoimenpiteitä:

Huomautuksia: (esim. perimätieto) ja lisäyksiä:

Täyttöohjeita:

Tunnistettiedot

Mikäli kohteen alueella on useampia muinaisjäännöslajeja (esim. asuinpaikka ja röykkiöitä) täytä samalla nimellä ja inventointinumerolla useampi kortti

Hoito ja kunto

A. Kunto: 1=koskematon, 2=tutkittu osittain, 3=tutkittu kokonaan, 4=tuhoutunut osittain, 5=tuhoutunut kokonaan, 6=tutkittu ja tuhoutunut osittain, 7=tutkittu ja tuhoutunut kokonaan

B. Aikuperäisyys: 1=täysin aikuperäinen, 2=entisöity osittain, 3=entisöity kokonaan, 4=siirretty aikuperäiseltä paikaltaan.

C. Hoitotarve: 1=vaatii entistämistä, 2=vaatii kunnostamista, 3=vaatii puhdistamista tai esiin kaivamista, 4=vaatii tuki- tai suojarakenteita, 5=vaatii tutkimuksia tuhoutumisen estämiseksi, 6=vaatii jatkuvaa hoitoa, 7=ei vaadi hoitotoimenpiteitä

D. Hoitotilanne: 1=peruskunnostettu, 2=tuettu rakentein, 3=pidetään puhtaana

E. Rajaustarkkuus: 1=rajattu arvion pohjalta, 2=rajattu osittaisella koekaiivauksella, 3=rajattu kokonaan epävarmasti koekaiivauksin, 4=rajattu kokonaan luotettavin koekaiivauksin, 5=rajattu näkyvien rakenteiden perusteella

F. Vahvistustapa: 1=rajattu vain muinaisjäännös, 2=rajattu vain suoja-alue, rajattu sekä muinaisjäännös että suoja-alue

G. Maastomerkintä: 1=kuparitaulu, 2=kertova taulu, 3=paalurajaus ilman taulua, 4=paalurajaus ja taulu, 5=aitaus ja taulu, 6=rakennus ympärillä ja taulu

Tila ja omistaja

Mikäli kohde on useamman tilan tai kylän alueella, TÄYTÄ LISAKORTTI

Kuopion museo Khm
esih.top. ark.

TERVO
Knuutila
Syväsalmi
3.508.

PERUSKARTTA 3313 10 TALLUSJÄRVI

J. Aroalho: Tervon Syväsalmen kivi-kautisen asuinpaikan tarkastus.

Anni Miettinen, os. Inkilänmäenkatu 22 A 18, 70340 Kuopio, on toimittanut Kuopion museoon saviastian palasen (KuM 6245), jonka hänen isänsä on löytänyt v. 1930 Tervon Syväsalmen länsirannalta hiekkaa ajaessaan navetan rakentamisen yhteydessä. Silloin keramiikkaa löytyi runsaasti, ja vain tämä pala jäi taloon muun keramiikan tultua toimitetuksi museoon (? ?).

Kävin tarkastamassa paikkaa museoviraston tutkijan, Matti Huurteen, kanssa 5.6.1985. Löytöpaikka on hiekkapohjaista, kivistä metsämaata. Siellä oli vielä havaittavissa sammaloituneita kuoppia - ehkä p.o. hiekanoton jälkinä. Kaivoimme alueelle muutamia koekuoppanteita, ja yhdestä kuopasta löytyi saviastian pala, jonka löytymisen paikansi kivi-kautisen asuinpaikan, II.

Kuopiossa 3.7.1985

Jouko Aroalho
Jouko Aroalho
amanuenssi

ARKEOLOGISEN KOHTEEN TARKASTUS

--	--	--

Tunnistetiedot

Kunta: Tervo Inventointinumero: 3.509.
Alue: Riittlampi Luokka: II
Huttula kivikausi
Nimi: _____ Ajoitus: _____
Kohteen laji: kivikautinen asuinpaikka Lukumäärä: _____
Kohteesta muita kortteja _____ kpl (ks. täyttöohjeet)
Tarkastaja: Jouko Aroaho Tarkastusaika: 16 / 5. 19 92

Sijaintitiedot

3313 07 TERVO
Peruskartta: _____ Pinta-ala _____
x= 6982 82 y= 487 90 z= 100
Tervon kirkosta 360 m eteläkaakkoon
Suunta ja etäisyys kirkosta tms. _____

Hoito ja kunto (ks. täyttöohjeet)

A B C D E F G

Tila ja omistaja (ks. täyttöohjeet)

Kylä/kaupunginosa: Riittlampi RN:o 3:125
Tila/Rno/nimi: Pihlajaranta
tai Kortteli/tontti/palsta: _____
Omistaja: Ano Kari Viljo Temisevä Puhelin: 972-162762
Rasikuja 10 78870 VARKAUS
Osoite: _____ Postitmp: _____
Kiinteistötunnus: Vuokrattu, ks. huomautukset

Lisää kiinteistöjä kpl

Aiemmat tiedot:

Aiemmat löydöt:

12. KM 7896, tasataltta. Löytänyt poikanen Toivo Välilä. Löytöpaikka: Karttulan pitäjä, Huttulan talo, Tervonsalmi, järven ranta. Löytyi maanpinnalta. Maaperä on löytöpaikalla hiekkamaata. Esine löytyi elokuussa 1921. Toivo Välilän 24/IX 21 museoon myymä esine. Hinta Smk 25:--. Diar. 27.IX 21.

Tarkastuslöydöt:

KuM KM 27525, asb.keram., kvartssia

TARKASTUSKERTOMUS

Liitteet:

kartat _____
muut liitteet _____ F.a. 3204-5
negatiivit _____
diat _____

Tarkastuksen aihe:

Tervonsalmen länsirannan tarkastus 16.5.1992

Kohteen kuvaus:

Lauantaina 16.5.1992 kävin tarkastamassa Tervonsalmen rantaa Tervon hautausmaasta etelään Riitsalmelle ulottuvalla alueella. Kulkiessani Huttulan talon pohjoispuolitse pysähdyin tarkastelemaan kynnettyä perunamaata n. 25 m:n etäisyydellä päärakenuksesta. Maapohja on hienoa, hiesumaista hiekkaa, joka on lähes kivetöntä. Paikka on tasainen ja ollut kokonaan viljeltynä peltona vielä parikymmentä vuotta sitten. Nyt se on heinittynyt ja vain osaksi kasvimaakäytössä. Tervonsalmen rannassa on siinä jyrkkä rantaeroosion aiheuttama töyräs, joka on kauttaaltaan sekin heinittynyt. Huttulan länsipuolella on nykyisin kaavoittamisen yhteydessä rakennettu Lukkarintie.

Tapasin maanomistajan, joka kertoi, että pihan koilliskulmassa sijaitsevan kellarin pohjatöissä oli törmätty n. 1 m:n läpimitaiseen tulisijaan. Kellari ympäristöineen oli nyt pihanurmen peitossa. Muuta erikoista talon väki ei ollut havainnut. Huttulan talo (RN:o 3:126) on Hannu Heikki ja Pia Maritta Jokitörmän, puh. 971-542636, hallussa.

Paikalla oleva kivistinen löytökerrostuma saattaisi ulottua ainakin maaston soveliaisuuden huomioon ottaen pohjoiseen hautausmaa-alueeseen saakka ja luoteeseen kohti ortodoksisista hautausmaata. Kivistinen asuinpaikka, jonka laajuus erikseen selvitettävä.

Ympäristö ja maasto: (vesistö, vesistököödi, rakennukset, tiet, sorakuopat jne)

Tervonsalmen länsipuolisen rannan hiekkapohjainen kasvi-
maa.

Laajuuden arviointiperuste:

Tervon hautausmaan ja Ortodoksisen kirkon läheisyydestä
tehtyjen löytöjen vuoksi on mahdollista, että asuinpaikka
~~kerrostumaa on paljon kasvimaata suuremmalla alueella.~~

Luokitusehdotus perusteluineen:

Kivikautinen asuinpaikka II

Ehdotus suoja-alueeksi: _____

Havaintomahdollisuudet: _____ Vain kynnetyllä kasvimaalla muutamia aareja

Opas: _____ Maanomistaja

Rauhoitustoimenpiteet maastossa:

Tiedossa olevat maankäyttösuunnitelmat, kiireellisyys:

Lähilöytöjä:

Selostus jätetty

22. 5. 92
/ 19 _____
Aika Paikka

Jouko Aroaho

Allekirjoitus

Jatkotoimenpiteitä:

Huomautuksia (esim perimätieto) ja lisäyksiä:

Täyttöohjeita:

Tunnistetiedot

Mikäli kohteen alueella on useampia muinaisjäännöslajeja (esim. asuinpaikka ja röykkiöitä), täytä samalla nimellä ja inventoin-
tinumerolla useampi kortti

Hoito ja kunto

A. Kunto: 1=koskematon, 2= tutkittu osittain, 3= tutkittu kokonaan, 4=tuhoutunut osittain, 5= tuhoutunut kokonaan, 6=tutkittu
ja tuhoutunut osittain, 7=tutkittu ja tuhoutunut kokonaan

B. Alkuperäisyys: 1=täysin alkuperäinen, 2=entisöity osittain, 3=entisöity kokonaan, 4=siirretty alkuperäiseltä paikaltaan

C. Hoitotarve: 1=vaatii entistämistä, 2=vaatii kunnostamista, 3=vaatii puhdistamista tai esiin kaivamista, 4=vaatii tuki- tai suo-
jarakenteita, 5=vaatii tutkimuksia tuhoutumisen estämiseksi, 6=vaatii jatkuvaa hoitoa, 7=ei vaadi hoitotoimenpiteitä

D. Hoitotilanne: 1=peruskunnostettu, 2= tuettu rakentein, 3=pidetään puhtaana

E. Rajaustarkkuus: 1=rajattu arvion pohjalta, 2= rajattu osittaisella koekaivauksella, 3= rajattu kokonaan epävarmasti koekai-
vauksin, 4= rajattu kokonaan luotettavin koekaivauksin, 5=rajattu näkyvien rakenteiden perusteella

F. Vahvistustapa: 1=rajattu vain muinaisjäännös, 2=rajattu vain suoja-alue, 3=rajattu sekä muinaisjäännös että suoja-alue

G. Maastomerkitä: 1=kuparitaulu, 2=kertova taulu, 3=paalurajaus ilman taulua, 4=paalurajaus ja taulu, 5= aitaus ja taulu,
6=rakennus ympärillä ja taulu


Tila ja omistaja

Mikäli kohde on useamman tilan tai kylän alueella, TÄYTÄ LISÄKORTTI

KUOPION MUSEO

KULTTUURIHISTORIAN OSASTO

F.a. 3204



KUVA 1. ASUINPAIKKALÖYDÖKSIÄ ()
TARKASTUKSESSA 16.5.1992 TEHTIIN VASEM-
MALLA, RANNASSA NÄKYVÄN KATON SUUNNASSA
KYNNETYLTÄ PELLON OSALTA. VALOK. JOUKO
ARVALHO, 16.5.1992. KINO.

TERVO

RIITLAMPI

HUTTULA

3.509.

ARKEOLOGISEN KOHTEEN TARKASTUS

--	--	--

Tunnistetiedot

Kunta: Tervo Inventointinumero: 3.510.

Alue: Nuutila Luokka: II

Nimi: Jakosaari Ajoitus: kivikausi

Kohteen laji: kivikautinen asuinpaikka Lukumäärä: _____

Kohteesta muita kortteja 1 kpl (ks. täyttöohjeet)

Tarkastaja: Jouko Aroaho Tarkastusaika: 5. / 9.19 92
Jouko Pukkila

Sijaintitiedot

Peruskartta: 3313 10 TALLUSJÄRVI Pinta-ala _____

x= 6980 46-54 y= 490 78-87 z= n. 100-105

Suunta ja etäisyys kirkosta tms. Tervon kirkosta n. 3,7 km kaakkoon

Hoito ja kunto (ks. täyttöohjeet)

A B C D E F G

Tila ja omistaja (ks. täyttöohjeet)

Kylä/kaupunginosa: Knuutila RN:o 20:1

Tila/Rno/nimi: Jakosaari

tai Kortteli/tontti/palsta: _____

Omistaja: Pursiainen Pirkko Puhelin: 977-24895

Osoite: Ahmontie 12 Postitmp: 74130 IISALMI

Kiinteistötunnus: Vuokrattu, ks. huomautukset

Lisää kiinteistöjä kpl

Aiemmat tiedot:

Aiemmat löydöt:

KM 20871:1-2 kampa- ja arastelekeramikkaa

Tarkastuslöydöt:

KM 27514

KuM

keramiikkaa, piitä, kvartssia

TARKASTUSKERTOMUS

Liitteet:

kartat _____

muut liitteet _____

negatiivit _____
F.a. 3498 - 3499, 3509

diat _____

Tarkastuksen aihe:

KM 2081:1-2,
Mielisairaanhoidtaja Sirkka Pursiainen Tervo Nuutila Jakosaari.
n. 3-10 m asuinrakennuksesta koilliseen ja itään. PK 3313 08 TERVO;
X=8054, Y=9080, z=n 100 m.

Kohteen kuvaus:

Lauantaina 5.9. 1992 kävimme veneellä Jakosaarella tarkastamassa löytöpaikkaa. Jakosaari on hiekkaisena Rasvangista kohoava kumpare, jonka länsi- ja lounaisosa on kivikkoa. Mökkirakennuksen ympärillä on peruna- ja kasvi-istutuksia, joilta löytöjä on tehty. Totesimme, että istutusten seassa oli maanpinnalla koko kumpareen alueella merkkejä kivikautisesta asuinpaikasta (KuM). Saaresta kotiinlähtöään tehneet paikan asukkaat mainitsivat, että aikoinaan saviastian palasia oli löytynyt paljonkin, ja niitä oli lasten leikeissä viskottu järveen. - Aikanaan löytöjä museoon toimittanut Sirkka Pursiainen, os. Vuorikatu 34 B, 70100 Kuopio, p. 971-2618774, kertoi puhelimesta 5.10. 1992, että saaren sanotaan saaneen nimensä - Jakosaari - siitä, että eräkauden aikana siellä jaettiin saalista erämiesten kesken.

Ympäristö ja maasto: (vesistö, vesistököödi, rakennukset, tiet, sorakuopat jne)

Saari Rasvangissa lähellä Harinkaan kannasta. Löydöt tehty kesämökin ympäriltä, hiekkaisista peruna- ja kasvimaista.

Laajuuden arviointiperuste:

Mökkikumpare, laajuus useita aareja.

Luokitusehdotus perusteluineen:

Kivikautinen asuinpaikka II

Ehdotus suoja-alueeksi: _____

Havaintomahdollisuudet: Lähinnä kasvimailla oli merkkejä asuinpaikasta näkyvissä, muuten talon ympäristö nurmella.

Opas: _____

Rauhoitustoimenpiteet maastossa:

Tiedossa olevat maankäyttösuunnitelmat, kiireellisyys:

Lähilöytöjä:

3.506. Tervo Hynnisen saari, kivikautinen asuinpaikka II

Selostus jätetty

6. 10. 92 Kuopio

/ 19

Jouko Pukkila

Aika

Paikka

Allekirjoitus

Jatkotoimenpiteitä:

Huomautuksia (esim perimätieto) ja lisäyksiä:

Täyttöohjeita:

Tunnistetiedot

Mikäli kohteen alueella on useampia muinaisjäännöslajeja (esim. asuinpaikka ja röykkiöitä), täytä samalla nimellä ja inventoin-
tinumerolla useampi kortti

Hoito ja kunto

- A. **Kunto:** 1=koskematon, 2= tutkittu osittain, 3= tutkittu kokonaan, 4=tuhoutunut osittain, 5= tuhoutunut kokonaan, 6=tutkittu ja tuhoutunut osittain, 7=tutkittu ja tuhoutunut kokonaan
- B. **Alkuperäisyys:** 1=täysin alkuperäinen, 2=entisöity osittain, 3=entisöity kokonaan, 4=siirretty alkuperäiseltä paikaltaan
- C. **Hoitotarve:** 1=vaatii entistämistä, 2=vaatii kunnostamista, 3=vaatii puhdistamista tai esiin kaivamista, 4=vaatii tuki- tai suo-
jarakenteita, 5=vaatii tutkimuksia tuhoutumisen estämiseksi, 6=vaatii jatkuvaa hoitoa, 7=ei vaadi hoitotoimenpiteitä
- D. **Hoitotilanne:** 1=peruskunnostettu, 2= tuettu rakentein, 3=pidetään puhtaana
- E. **Rajaustarkkuus:** 1=rajattu arvion pohjalta, 2= rajattu osittaisella koekaivauksella, 3= rajattu kokonaan epävarmasti koekai-
vauksin, 4= rajattu kokonaan luotettavin koekaivauksin, 5=rajattu näkyvien rakenteiden perusteella
- F. **Vahvistustapa:** 1=rajattu vain muinaisjäännös, 2=rajattu vain suoja-alue, 3=rajattu sekä muinaisjäännös että suoja-alue
- G. **Maastomerkintä:** 1=kuparitaulu, 2=kertova taulu, 3=paalurajaus ilman taulua, 4=paalurajaus ja taulu, 5= aitaus ja taulu,
6=rakennus ympärillä ja taulu

Tila ja omistaja

Mikäli kohde on useamman tilan tai kylän alueella, TÄYTÄ LISÄKORTTI

ARKEOLOGISEN KOHTEEN TARKASTUS

--	--	--

Tunnistetiedot

Kunta: Tervo Inventointinnumero: 3510.

Alue: Knuutila Luokka: _____

Nimi: Jakosaari Ajoitus: aj. epäm. II

Kohteen laji: kiviraunio, ajalt. epämäärä Lukumäärä: _____

Kohteesta muita kortteja 1 kpl (ks. täyttöohjeet)

Tarkastaja: Jouko Pukkila Tarkastusaika: 5. / 9.19 92
Jouko Aroaho

Sijaintitiedot

Peruskartta: 3313 10 TALLUSJÄRVI Pinta-ala _____

x= 6980 44 y= 490 72 z= n. 100-102,5

Suunta ja etäisyys kirkosta tms. Tervon kirkosta n. 3,7 km kaakkoon

Hoito ja kunto (ks. täyttöohjeet)

A B C D E F G

Tila ja omistaja (ks. täyttöohjeet)

Kylä/kaupunginosa: Knuutila RN:o 20:1

Tila/Rno/nimi: Jakosaari

tai Kortteli/tontti/palsta: _____

Omistaja: Pursiainen Pirkko Puhelin: 977-24895
Ahmentie 12 74130 IISALMI

Osoite: _____ Postitmp: _____

Kiinteistötunnus: Vuokrattu, ks. huomautukset

Lisää kiinteistöjä kpl

Aiemmat tiedot:

Aiemmat löydöt:

Tarkastuslöydöt:

TARKASTUSKERTOMUS

Liitteet:

kartat _____
muut liitteet _____
 F.a.
negatiivit _____
diat _____

Tarkastuksen aihe:

KM 20871:1-2,
löytöpaikan tarkastus (vrt. 3.510.).

Tervo Nuutila Jakosaari,

Kohteen kuvaus:

Lauantaina 5.9. 1992 Jakosaaren tarkastuksen yhteydessä kiersimme myös saaren kivikkoisempaa länsi- ja lounaisosaa. Jakosaaren päärakennuksesta joitakin kymmeniä metrejä lounaaseen hiekkamaahan kaivetussa haudassa on poltettu tervaa/hiiliä, ja sen läheisyydessä on kaiketi maata siirrelty laajemmaltakin. Edempänä saaren päässä maa on kivistä. Siellä huomasimme sammalen peittämän n. 1/2 m korkean, halkaisijaltaan 6 m:n suuruisen, pyöreän kiviraunion, jonka keskellä on n. 4x0,5 m:n kokoinen P-E -suuntainen painauma. Raunio on 40 m saaren luoteisrannasta, saaren keskellä olevalla kivisellä moreeniharjanteella. Kasvillisuus on mäntymetsää, sammalta ja varvukkoa, joka peittää tiheänä röykkiön niin, että silmämääräisesti sen merkityksen arvoiminen on epävarmaa.

Aikanaan löytöjä museoon toimittanut Sirkka Pursiainen, os. Vuorikatu 34 B, 70100 Kuopio, p. 971-2618774, kertoi puhelimesta 5.10. 1992, että saaren sanotaan saaneen nimensä - Jakosaari - siitä, että eräkauden aikana siellä jaettiin saalista erämiesten kesken.

Ympäristö ja maasto: (vesistö, vesistöködi, rakennukset, tiet, sorakuopat jne)

Moreeniharjanne, paikoin lohkareinen, jolla kasvaa mänty-
metsää. Aluskasvillisuus tiheää.

Laajuuden arviointiperuste:

Luokitusehdotus perusteluineen:

Kiviröykkiö, ajalt. epäm..

Ehdotus suoja-alueeksi: _____

Havaintomahdollisuudet: — ~~Epäluotettavat kasvillisuuden vuoksi~~

Opas: _____

Rauhoitustoimenpiteet maastossa:

Tiedossa olevat maankäyttösuunnitelmat, kiireellisyys:

Lähilöytöjä:

3.510. Tervo Knuutila Jakosaari, kivik. asp. II

Selostus jätetty

12 / 10. 92 Kuopio

Aika

Paikka

Jouko Pukkila

Allekirjoitus

Jatkotoimenpiteitä:

Huomautuksia (esim perimätieto) ja lisäyksiä:

Täyttöohjeita:

Tunnistetiedot

Mikäli kohteen alueella on useampia muinaisjäännöslajeja (esim. asuinpaikka ja röykkiöitä), täytä samalla nimellä ja inventointinumerolla useampi kortti

Hoito ja kunto

A. **Kunto:** 1=koskematon, 2= tutkittu osittain, 3= tutkittu kokonaan, 4=tuhoutunut osittain, 5= tuhoutunut kokonaan, 6=tutkittu ja tuhoutunut osittain, 7=tutkittu ja tuhoutunut kokonaan

B. **Alkuperäisyys:** 1=täysin alkuperäinen, 2=entisoity osittain, 3=entisoity kokonaan, 4=siirretty alkuperäiseltä paikaltaan

C. **Hoitotarve:** 1=vaatii entistämistä, 2=vaatii kunnostamista, 3=vaatii puhdistamista tai esiin kaivamista, 4=vaatii tuki- tai suojarakenteita, 5=vaatii tutkimuksia tuhoutumisen estämiseksi, 6=vaatii jatkuvaa hoitoa, 7=ei vaadi hoitotoimenpiteitä

D: **Hoitotilanne:** 1=peruskunnostettu, 2= tuettu rakentein, 3=pidetään puhtaana

E: **Rajaustarkkuus:** 1=rajattu arvion pohjalta, 2= rajattu osittaisella koekaivauksella, 3= rajattu kokonaan epävarmasti koekaivauksin, 4= rajattu kokonaan luotettavin koekaivauksin, 5=rajattu näkyvien rakenteiden perusteella

F: **Vahvistustapa:** 1=rajattu vain muinaisjäännös, 2=rajattu vain suoja-alue, 3=rajattu sekä muinaisjäännös että suoja-alue

G: **Maastomerkitä:** 1=kuparitaulu, 2=kertova taulu, 3=paalurajaus ilman taulua, 4=paalurajaus ja taulu, 5= aitaus ja taulu, 6=rakennus ympärillä ja taulu


Tila ja omistaja

Mikäli kohde on useamman tilan tai kylän alueella, TÄYTÄ LISÄKORTTI

TERYO
KNUUTILA
JAKOSAARI
3.510.

F.a. 3498

F.a. 3499



KUVA 1: PÄÄRAKENNUS NÄHTYNÄ ETELÄSTÄ PÄIN.
VALOK. JOUKO AROALHO, 5.9.1992, 6x4,5.

KUVA 2: JAKOSAARI VALOKUVATTUNA HARINKAN
RANNALTA, KOILLISESTA, SALMEN YLI. VALOK.
JOUKO AROALHO, 25.9.1992, 6x4,5.

F.a. 3509.



ARKEOLOGISEN KOHTEEN TARKASTUS

--	--	--

Tunnistetiedot

Kunta: Tervo Inventointinnumero: 3.511.
Alue: _____ Luokka: _____
Nimi: Riitlampi Ajoitus: II (III)
Kolunlahti kivikausi
Kohteen laji: _____ Lukumäärä: _____
Kohteesta muita kortteja kivikautinen asuinpaikka kpl (ks. täyttöohjeet)
Tarkastaja: Jouko Pukkila Tarkastusaika: 4. / 19
9. 92

Sijaintitiedot

Peruskartta: 3313 07 TERVO Pinta-ala _____
x= 698482 y= _____ z= _____
698582 486 12 n. 110
Suunta ja etäisyys kirkosta tms. Tervon kirkosta n. 2,2 km luoteeseen

Hoito ja kunto (ks. täyttöohjeet)

A B C D E F G

Tila ja omistaja (ks. täyttöohjeet)

Kylä/kaupunginosa: _____
Tila/Rno/nimi: Riitlampi RN:o 6:41
Kolu
tai Kortteli/tontti/palsta: _____
Omistaja: Huttunen Paavo Hannes Puhelin: 971-542115
Osoite: Kolu Postitmp: 72210 TERVO
Kiinteistötunnus: Vuokrattu, ks. huomautukset

Lisää kiinteistöjä kpl

Aiemmat tiedot:

Aiemmat löydöt:

Tarkastuslöydöt:

KuM

kvartsi-iskoksia KM 27515

TARKASTUSKERTOMUS

Liitteet:

kartat _____

muut liitteet _____

negatiivit _____

diat _____

F.a. 3472 - 3473

Tarkastuksen aihe:

Kohteen kuvaus:

Kävin 4.9.1992 tarkastamassa Kolunlahdessa Hautolahden tienhaaran liikeellä sijaitsevia hiekkamonttuja. Paikka on tasaista mäntykangasta. Kuoppia on kaivettu ajat sitten, ja ne ovat sammitoituneet ja vesoituneet jyrkkiä reunakohtia lukuun ottamatta. Kuopan eteläreunasta löytyi yksi kvartsi-iskos, ja kuopan pohjoisreunan päältä mopoajelun rikkomasta maasta tavattiin muutamia kvartsi-iskokselta vaikuttavia siruja (KuM). Maasto laskee pohjoispuolella loivasti pohjoiseen, hiekkaa sieltä ei ole otettu. Samassa yhteydessä tarkasteltiin myös kuopan koillispuolista pellonreunaa, jossa on hiekkapohjainen maa, ei erityistä. Samoin käytiin Hautolahden tien eteläpuolisella peltolaitumella, ei mitään. Pintahavaintojen perusteella kuoppien kohdalla on kaikesti ollut kivikautista löytökerrostumaa, josta voi olla rippeitä kuopan pohjoisreunalla, mutta muutoin se näyttää hävinneen.

Ympäristö ja maasto: (vesistö, vesistökoodi, rakennukset, tiet, sorakuopat jne)

Melko tasaiselle mäntykankaalle kaivetun hiekkakuopan reunamat.

Laajuuden arviointiperuste:

Luokitusehdotus perusteluineen:

Kivikautinen asuinpaikka II (III)

Ehdotus suoja-alueeksi: _____

Havaintomahdollisuudet: _____ Oikeastaan vain kuopanreunamissa

Opas: _____

Rauhoitustoimenpiteet maastossa:

Tiedossa olevat maankäyttösuunnitelmat, kiireellisyys:

Lähilöytöjä:

Selostus jätetty

30. / 10. 19 1992

Kuopio

Jouko Pukkila

Aika

Paikka

Allekirjoitus

Jatkotoimenpiteitä:

Huomautuksia (esim perimätieto) ja lisäyksiä:

Täyttöohjeita:

Tunnistetiedot

Mikäli kohteen alueella on useampia muinaisjäännöslajeja (esim. asuinpaikka ja röykkiöitä), täytä samalla nimellä ja inventointinumerolla useampi kortti

Hoito ja kunto

- A. Kunto:** 1=koskematon, 2= tutkittu osittain, 3= tutkittu kokonaan, 4=tuhoutunut osittain, 5= tuhoutunut kokonaan, 6=tutkittu ja tuhoutunut osittain, 7=tutkittu ja tuhoutunut kokonaan
- B. Alkuperäisyys:** 1=täysin alkuperäinen, 2=entisoity osittain, 3=entisoity kokonaan, 4=siirretty alkuperäiseltä paikaltaan
- C. Hoitotarve:** 1=vaatii entistämistä, 2=vaatii kunnostamista, 3=vaatii puhdistamista tai esiin kaivamista, 4=vaatii tuki- tai suojarakenteita, 5=vaatii tutkimuksia tuhoutumisen estämiseksi, 6=vaatii jatkuvaa hoitoa, 7=ei vaadi hoitotoimenpiteitä
- D: Hoitotilanne:** 1=peruskunnostettu, 2= tuettu rakentein, 3=pidetään puhtaana
- E: Rajaustarkkuus:** 1=rajattu arvion pohjalta, 2= rajattu osittaisella koekaivauksella, 3= rajattu kokonaan epävarmasti koekaivauksin, 4= rajattu kokonaan luotettavin koekaivauksin, 5=rajattu näkyvien rakenteiden perusteella
- F: Vahvistustapa:** 1=rajattu vain muinaisjäännös, 2=rajattu vain suoja-alue, 3=rajattu sekä muinaisjäännös että suoja-alue
- G: Maastomerkitä:** 1=kuparitaulu, 2=kertova taulu, 3=paalurajaus ilman taulua, 4=paalurajaus ja taulu, 5= aitaus ja taulu, 6=rakennus ympärillä ja taulu


Tila ja omistaja

Mikäli kohde on useamman tilan tai kylän alueella, TÄYTÄ LISÄKORTTI

KUOPION MUSEO

KULTTUURIHISTORIAN OSASTO

F.a. 3472



KUVA 1: HIEKKAKUOPAN POHJOISREUNALTA KOHTI ETE-
LÄÄ, TIETÄ, OTETTU KUVA. VALOK. JOUKO PUKKILA,
4.9.1992, KINO.

TEKIJÄ
RIITLAMPPI
KOLUNLAHTI

F.a. 3473

3.511.



KUVA 2: NÄKYMÄ KUOPAN POHJOISREUNALLE ETELÄSTÄ.
KVARTSIT LÖYTYIVÄT KUVAN KESKELLÄ NÄKYVÄN
POLUN LAELTA, MOPOAJELUN RIKKOMASTA MAASTA.
VALOK. JOUKO PUKKILA, 4.9.1992, KINO.

ARKEOLOGISEN KOHTEEN TARKASTUS

--	--	--

Tunnistefiedot

Kunta: Kuivaniemi Inventointinumero: 3.512.
Alue: Piiniemi Luokka: II
Nimi: kivikautinen asuinpaikka Ajoitus: _____
Kohteen laji: _____ Lukumäärä: _____
Kohteesta muita kortteja Jouko Pukkila kpl (ks. täyttöohjeet)
Tarkastaja: Jouko Aroaho Tarkastusaika: 3. / 9.19 92
15. / 5.19 92

Sijaintitiedot 3224 12 KARTTULA

Peruskartta: 6974 94 Pinta-ala 494 70 n. 102
x= 6974 94 y= _____ Tervon kirkosta n. 10,7 km kaakkoon
Suunta ja etäisyys kirkosta tms. _____

Hoito ja kunto (ks. täyttöohjeet)

A B C D E F G

Tila ja omistaja (ks. täyttöohjeet)

Kylä/kaupunginosa: Sammakontaus RN:o 1:6
Piiniemi
Tila/Rno/nimi: _____
tai Kortteli/ontti/palsta: ei kunnassa olevaa lainhuutoa - J.A.
Omistaja: _____ Puhelin: _____
Osoite: _____ Postitmp: _____
Kiinteistötunnus: Vuokrattu, ks. huomautukset

Lisää kiinteistöjä kpl

Aiemmat tiedot:

Aiemmat löydöt: 1 poikkikirves
KM 8987:1

Tarkastuslöydöt:

KuM

kvartsi-iskoksia KM 27516

TARKASTUSKERTOMUS

Liitteet:

kartat _____

muut liitteet _____

P.a. 3203

negatiivit _____

diat _____

Tarkastuksen aihe:

KM 8987:1, poikkikirves. Löyt. taloll. Juho Nuutinen nuottarannalta Karttulan pitäjältä, Iso Virmaksen ja Rasvangin välisen Linnosalmen koillispuolelta (Piilahden ja Piiniemen välimailta) N:o 27 op. Saastamoisen luettelossa. Kartta verifikaateissa. Kansakoulunopettaja Eljas Saastamoiselta, Karttulan kylästä virkateitse museoon tilatut esineet (M.T:n kirje n:o 1735 21/XI 1928) Diar. 20/XII 1928. Lunastus Smk 600;-.
Verif..

Kohteen kuvaus:

Tarkastin 15.5. 1992 Piiniemen aluetta. Linnonsalmen puolella havaitsin kivisellä rannalla rakennuksen paikan (perustusta, tiiltä). Maa kivien välissä on hiekkaa aivan rannassa, ja tein siihen koekuopanteita, koska rantavedessä näytti olevan pyörityneitä, 'iskostamuistuttavia' kvartsikappaleita. Mitään erityistä en kuitenkaan havainnut. Kuljin pohjoista kohti kurottavaan niemeen (hakkuualue), ei erikoisempaa. Niemen luoteispään harjanteen itäsivulla näkyi kivetty tulisija harjanteen kylkeen tehdyssä metsäautotien leikkauksessa. Siinä oli myös paksult hiiltä ja kaivettuja kuopanteita, kaikki selvästi hiilen- tai tervanpolton jälkiä. - J.A.

Alueen tarkastuksessa 3.9. 1992 metsäautotien leikkauksesta otettiin talteen pari kvartsi-iskosta (KuM), jotka osoittavat paikalla oleskellun. Asuinpaikka on kaikesti hävinnyt lähes kokonaan, sillä leikkauksen ja harjanteen kallio-
paljastuman väliin jää paikoin vain metrin leveydeltä koskematon maata. Käynnillä tarkastettiin myös niemen pohjoiskärjen aluetta, ei erityistä.

Ympäristö ja maasto: (vesistö, vesistökoodi, rakennukset, tiet, sorakuopat jne)

Hiekka- ja moreenimaata, puusto pääasiassa kuusta, Linnonsalmen koillispuolella.

Laajuuden arviointiperuste:

Ilmeisesti vain vähän rippeitä

Luokitusehdotus perusteluineen:

Kivikautinen asuinpaikka II

Ehdotus suoja-alueeksi: _____

Havaintomahdollisuudet: _____
Leikkauksessa kohtalaiset, muuten metsittynt

Opas: _____

Rauhoitustoimenpiteet maastossa:

Tiedossa olevat maankäyttösuunnitelmat, kiireellisyys:

Lähilöytöjä: 505. Tervo Käpysalo Hiekkaniemi, kivik. asuinpaikka, II

Selostus jätetty

21. 10. 1992

Kuopio

JOUKO PUKKILA

/ 19

Aika

Paikka

Allekirjoitus

Jatkotoimenpiteitä:

Huomautuksia (esim perimätieto) ja lisäyksiä:

Täyttöohjeita:

Tunnistetiedot

Mikäli kohteen alueella on useampia muinaisjäännöslajeja (esim. asuinpaikka ja röykkiöitä), täytä samalla nimellä ja inventointinumerolla useampi kortti

Hoito ja kunto

- A. Kunto:** 1=koskematon, 2= tutkittu osittain, 3= tutkittu kokonaan, 4=tuhoutunut osittain, 5= tuhoutunut kokonaan, 6=tutkittu ja tuhoutunut osittain, 7=tutkittu ja tuhoutunut kokonaan
- B. Alkuperäisyys:** 1=täysin alkuperäinen, 2=entisoity osittain, 3=entisoity kokonaan, 4=siirretty alkuperäiseltä paikaltaan
- C. Hoitotarve:** 1=vaatii entistämistä, 2=vaatii kunnostamista, 3=vaatii puhdistamista tai esiin kaivamista, 4=vaatii tuki- tai suojarakenteita, 5=vaatii tutkimuksia tuhoutumisen estämiseksi, 6=vaatii jatkuvaa hoitoa, 7=ei vaadi hoitotoimenpiteitä
- D: Hoitotilanne:** 1=peruskunnostettu, 2= tuettu rakentein, 3=pidetään puhtaana
- E: Rajaustarkkuus:** 1=rajattu arvion pohjalta, 2= rajattu osittaisella koekaivauksella, 3= rajattu kokonaan epävarmasti koekaivauksin, 4= rajattu kokonaan luotettavin koekaivauksin, 5=rajattu näkyvien rakenteiden perusteella
- F: Vahvistustapa:** 1=rajattu vain muinaisjäännös, 2=rajattu vain suoja-alue, 3=rajattu sekä muinaisjäännös että suoja-alue
- G: Maastomerkintä:** 1=kuparitaulu, 2=kertova taulu, 3=paalurajaus ilman taulua, 4=paalurajaus ja taulu, 5= aitaus ja taulu, 6=rakennus ympärillä ja taulu

Tila ja omistaja

Mikäli kohde on useamman tilan tai kylän alueella, TÄYTÄ LISÄKORTTI

KUOPION MUSEO

KULTTUURIHISTORIAN OSASTO



F.a. 3203 15.5.92
KUVA 1: METSÄAUTOTIEN
LEIKKAUKSESSA NÄKYVÄ
TULISIJA, JONKA KIVIÄ ON
VIERINUT ALAS. VALOK.
JOUKO AROALHO, 15.5.1992,
6x4,5 .

TERYO

KUIVANIEMI
PIINIEMI

3.512.

ARKEOLOGISEN KOHTEEN
TARKASTUS

--	--	--

Tunnistetiedot

Kunta: Tervo Inventointinumero: 3.513.
Alue: Soinlahti Luokka: II
Katiskakaarre Ajoitus: kivikausi
Nimi: _____
Kohteen laji: kivikautinen asuinpaikka Lukumäärä: _____
Kohteesta muita kortteja _____ kpl (ks. täyttöohjeet)
Tarkastaja: Jouko Pukkila Tarkastusaika: 5 / 9 19 92
Jouko Aroaho

Sijaintitiedot

3313 10 TALLUSJÄRVI
Peruskartta: _____ Pinta-ala _____
x= 6983 12 y= 494 22 z= n. 102,5
Suunta ja etäisyys kirkosta tms. Tervon kirkosta n. 6,5 km itään

Hoito ja kunto (ks. täyttöohjeet)

A B C D E F G

Tila ja omistaja (ks. täyttöohjeet)

Kylä/kaupunginosa: Soinlahti RN:o 13:21
Tila/Rno/nimi: Rantasalmi
tai Kortteli/tontti/palsta: _____
Omistaja: Huttunen AapeLi Puhelin: _____
Osoite: _____ Postitmp: TERVO
Kiinteistötunnus: Vuokrattu, ks. huomautukset

Lisää kiinteistöjä kpl

Aiemmat tiedot:

Aiemmat löydöt:

Tarkastuslöydöt:

KuM

kvartsi-iskoksia KM 29517

TARKASTUSKERTOMUS

Liitteet:

kartat _____
muut liitteet _____
negatiivit F.a. 3496 - 3497, 3503
diat _____

Tarkastuksen aihe:

Tervon inventoinnin yhteydessä 5.9.1992 paikalla käynti.

Kohteen kuvaus:

Lauantaina 5.9.1992 kävimme tarkastamassa Hirvijärven ja Ahvenisen välisellä kannaksella Hirvisalmen rantaa. Aivan Karttula-Pielavesi -tien itäpuolella Hirvisalmen pohjoisrannalla on kumpare, joka oli tarkastuksen aikana istutettu peruna- ja kasvi- maaksi. Maa on hiekansekaista ja viettää etelälounaaseen. Sen tarkastelussa huomasimme maassa kvartsi-iskoksia pellon keskellä ja pohjoisosassa lähellä sekametsän reunaa. Metsässä ei mitään havaintoja kasvillisuuden vuoksi tehty, mutta maaston puolesta on mahdollista, että löytöalue ulottuu sinnekin. Myös salmen vastakkaisella rannalla, Salmelan talon heinittyneessä pihassa, pistäydettiin, mutta siellä ei voitu muuta havaita kuin, että maapohja on jotenkin kivisempää. Ympäristön perusteella voi pitää mahdollisena, että salmen tuntumassa on havaittua laajemmaltikin löytöaluetta, mutta siitä varmistumiseksi on paikalla tehtävä tarkempia tutkimuksia.

Ympäristö ja maasto: (vesistö, vesistökoodi, rakennukset, tiet, sorakuopat jne)

Hiekkakumpare Hirvisalmen pohjoisrannalla, peruna- ja kasvimaana. Peltoa ympäröi sekametsä.

Laajuuden arviointiperuste:

Voi olla todettua laajempi

Luokitusehdotus perusteluineen:

Kivikautinen asuinpaikka II

Ehdotus suoja-alueeksi: _____

Havaintomahdollisuudet: Perunamaalla kottalaiset

Opas: _____

Rauhoitustoimenpiteet maastossa:

Tiedossa olevat maankäyttösuunnitelmat, kiireellisyys:

Lähilöytöjä:

3.516. Tervo Soinlahti Hirvisalmi, kivik. asp II.

Selostus jätetty

15 / 10. 92 Kuopio

Aika

19

Paikka

Jouko Pukkila

Allekirjoitus

Jatkotoimenpiteitä:

Huomautuksia (esim perimätieto) ja lisäyksiä:

Täyttöohjeita:

Tunnistetiedot

Mikäli kohteen alueella on useampia muinaisjäännöslajeja (esim. asuinpaikka ja röykkiöitä), täytä samalla nimellä ja inventoin-
tinumerolla useampi kortti

Hoito ja kunto

A. **Kunto:** 1=koskematon, 2= tutkittu osittain, 3= tutkittu kokonaan, 4=tuhoutunut osittain, 5= tuhoutunut kokonaan, 6=tutkittu ja tuhoutunut osittain, 7=tutkittu ja tuhoutunut kokonaan

B. **Alkuperäisyys:** 1=täysin alkuperäinen, 2=entisoity osittain, 3=entisoity kokonaan, 4=siirretty alkuperäiseltä paikaltaan

C. **Hoitotarve:** 1=vaatii entistämistä, 2=vaatii kunnostamista, 3=vaatii puhdistamista tai esiin kaivamista, 4=vaatii tuki- tai suo-
jarakenteita, 5=vaatii tutkimuksia tuhoutumisen estämiseksi, 6=vaatii jatkuvaa hoitoa, 7=ei vaadi hoitotoimenpiteitä

D: **Hoitotilanne:** 1=peruskunnostettu, 2= tuettu rakentein, 3=pidetään puhtaana

E: **Rajaustarkkuus:** 1=rajattu arvion pohjalta, 2= rajattu osittaisella koekaivauksella, 3= rajattu kokonaan epävarmasti koekai-
vauksin, 4= rajattu kokonaan luotettavin koekaivauksin, 5=rajattu näkyvien rakenteiden perusteella

F: **Vahvistustapa:** 1=rajattu vain muinaisjäännös, 2=rajattu vain suoja-alue, 3=rajattu sekä muinaisjäännös että suoja-alue

G: **Maastomerkintä:** 1=kuparitaulu, 2=kertova taulu, 3=paalurajaus ilman taulua, 4=paalurajaus ja taulu, 5= aitaus ja taulu,
6=rakennus ympärillä ja taulu

Tila ja omistaja

Mikäli kohde on useamman tilan tai kylän alueella, TÄYTÄ LISÄKORTTI

KUOPION MUSEO


KULTTUURIHISTORIAN OSASTO

TERVO
SOINLAHTI
KATISKAKAARRE

3.513.


F.a. 3497

F.a. 3496



↓
A

F.a. 3503



KUVA 1: PERUNAPELTO KUVATTUNA KOILLISESTA KOHTI
LOUNASTA. KARTTULA-PIELAYESI -TIE NÄKYVÄ
PELLON TAKANA. VALOK. JOUKO AROALHO, 5.9.
1992, 6x4,5.

ARKEOLOGISEN KOHTEEN TARKASTUS

--	--	--

Tunnistetiedot

Kunta: Tervo Inventointinumero: 3.514.

Alue: Utrianlahti Luokka: II

Nimi: Loukkuviita Ajoitus: kivikausi

Kohteen laji: kivikautinen asuinpaikka Lukumäärä: _____

Kohteesta muita kortteja _____ kpl (ks. täyttöohjeet)

Tarkastaja: Jouko Pukkila Tarkastusaika: 8. / 9.19 92
Jouko Aroalho 10. 10. 92

Sijaintitiedot

Peruskartta: 3313 08 UTRIANLAHTI Pinta-ala _____

x= 6994 78 y= 486 87 z= n. 110

Suunta ja etäisyys kirkosta tms. Tervon kirkosta n. 11,8 km pohjoiseen

Hoito ja kunto (ks. täyttöohjeet)

A B C D E F G

Tila ja omistaja (ks. täyttöohjeet)

Kylä/kaupunginosa: Utrianlahti RN:o 4:32

Tila/Rno/nimi: Ahola

tai Kortteli/tontti/palsta: _____

Omistaja: Jäntti, Maire Elina Puhelin: 971 - 547 102

Osoite: _____ Postitmp: 72210 TERVO

Kiinteistötunnus: Vuokrattu, ks. huomautukset

Lisää kiinteistöjä _____ kpl

Aiemmat tiedot:

Aiemmat löydöt:

Tarkastuslöydöt:

KuM
KM 27518

kivilajies. katk., kvartsia

TARKASTUSKERTOMUS

Liitteet:

kartat _____
muut liitteet _____
negatiivit F.a. 3466 _____
diat _____

Tarkastuksen aihe:

KuM (=KM 22883) kourutaltilta (vrt. 3.500/14.) tarkastuksen yhteydessä paikalla käynti

Kohteen kuvaus:

Tiistaina 8.9. 1992 paikalla käydessä tarkastettiin Viitaharjun talon länsipuolella sijaitseva hiekkakumpare. Sen eteläreunalta on otettu hiekkaa alle aarin alalta, mutta kuoppa on kasvillisuuden peitossa (horsmaa, vesaikko). Alueella on suoritettu metsänaurausta vuosia sitten, puusto on enimmäkseen mäntyä. Vanhan hiekkakuopan rinteestä löytyi kvartsi-iskoksia.

Kävin paikalla lauantaina 10.10. 1992, jolloin totesin kumpareen laella metsäaurauksen paljastamalla maalla kvartsi-iskoksia sekä kivilaji-esineen palasen (taltan?) (KuM)
Pintalöydöistä päätellen asuinpaikkaaluetta on kumpareen laella, mutta ei juurella tai rinteessä, joka varsinkin länsi-lounaispuolella on melko jyrkkä. Kaikkiaan alue on useamman aarin laajuinen ja ollut aikanaan ehkä veden ympäröimä saareke, jolla oleskeltiin. - J.A.

Ympäristö ja maasto: (vesistö, vesistököödi, rakennukset, tiet, sorakuopat jne)

Hiekka(sora)kumpare n. 200-250 m Viitaharjun talosta länteen. Paikalta otettu hiekkaa, ja rinteessä kerrotaan olleen joskus karhunloukun. Mäntymetsää.

Laajuuden arviointiperuste:

Luokitusehdotus perusteluineen:

Kivikautinen asuinpaikka II

Ehdotus suoja-alueeksi: _____

Havaintomahdollisuudet: _____

~~Metsäaureaus~~ suoritettu vuosia sitten

Opas: _____

Rauhoitustoimenpiteet maastossa:

Tiedossa olevat maankäyttösuunnitelmat, kiireellisyys:

Lähilöytöjä:

3.500/14. KuM

(=KM 22883) kourutaltoa, Utrianlahti, Viitakoto

Selostus jätetty

13 / 10.19 92 Kuopio

Aika

Paikka

Jouko Pukkila

Allekirjoitus

Jatkotoimenpiteitä:

Huomautuksia (esim perimätieto) ja lisäyksiä:

Täyttöohjeita:

Tunnistetiedot

Mikäli kohteen alueella on useampia muinaisjäännöslajeja (esim. asuinpaikka ja röykkiöitä), täytä samalla nimellä ja inventointinumerolla useampi korppi

Hoito ja kunto

A. **Kunto:** 1=koskematon, 2= tutkittu osittain, 3= tutkittu kokonaan, 4=tuhoutunut osittain, 5= tuhoutunut kokonaan, 6=tutkittu ja tuhoutunut osittain, 7=tutkittu ja tuhoutunut kokonaan

B. **Alkuperäisyys:** 1=täysin alkuperäinen, 2=entisoity osittain, 3=entisoity kokonaan, 4=siirretty alkuperäiseltä paikaltaan

C. **Hoitotarve:** 1=vaatii entistämistä, 2=vaatii kunnostamista, 3=vaatii puhdistamista tai esiin kaivamista, 4=vaatii tuki- tai suojarakenteita, 5=vaatii tutkimuksia tuhoutumisen estämiseksi, 6=vaatii jatkuvaa hoitoa, 7=ei vaadi hoitotoimenpiteitä

D: **Hoitotilanne:** 1=peruskunnostettu, 2= tuettu rakentein, 3=pidetään puhtaana

E: **Rajaustarkkuus:** 1=rajattu arvion pohjalta, 2= rajattu osittaisella koekaivauksella, 3= rajattu kokonaan epävarmasti koekaivauksin, 4= rajattu kokonaan luotettavin koekaivauksin, 5=rajattu näkyvien rakenteiden perusteella

F: **Vahvistustapa:** 1=rajattu vain muinaisjäännös, 2=rajattu vain suoja-alue, 3=rajattu sekä muinaisjäännös että suoja-alue

G: **Maastomerkintä:** 1=kuparitaulu, 2=kertova taulu, 3=paalurajaus ilman taulua, 4=paalurajaus ja taulu, 5= aitaus ja taulu, 6=rakennus ympärillä ja taulu

Tila ja omistaja

Mikäli kohde on useamman tilan tai kylän alueella, TÄYTÄ LISÄKORTTI

KUOPION MUSEO

KULTTUURIHISTORIAN OSASTO

F.a. 3466



KUVA 1: ASUINPAIKKA KUVATUN
KAAKOSTA, LADON
KULMALTA. VALOK. JOUKO
PUKKILA 8.9.1992, KINO.

TERVO

UTRIANLAHTI

LOUKKUVIITA

3.514.

ARKEOLOGISEN KOHTEEN
TARKASTUS

--	--	--

Tunnistetiedot

Kunta: Tervo Inventointinumero: 3.515.

Alue: Soinlahti Luokka: II

Nimi: Uitin Ajoitus: kivikausi

Kohteen laji: kivikautinen asuinpaikka Lukumäärä: _____

Kohteesta muita kortteja _____ kpl (ks. täyttöohjeet)

Tarkastaja: Jouko Aroalho Tarkastusaika: 27. 9. 1992

Sijaintitiedot

Peruskartta: 3313 10 TALLUSJÄRVI Pinta-ala _____

x= 6985 68 y= 490 80 z= 105

Suunta ja etäisyys kirkosta tms. Tervon kirkosta n. 4 km
koilliseen

Hoito ja kunto (ks. täyttöohjeet)

A B C D E F G

Tila ja omistaja (ks. täyttöohjeet)

Kylä/kaupunginosa: Soinlahti RN:o 12:22

Tila/Rno/nimi: Uitin

tai Kortteli/tontti/palsta: _____

Omistaja: Tolonen Eero Tapio Puhelin: _____

Osoite: Ahvensaari Postitmp: 72210 TERVO

Kiinteistötunnus: Vuokrattu, ks. huomautukset

Lisää kiinteistöjä kpl

Aiemmat tiedot:

Aiemmat löydöt:

KM 4340:3, reikäkivi.

Tarkastuslöydöt:

KuM

kvartsi-iskoksia KM 27519

TARKASTUSKERTOMUS

Liitteet:

kartat _____
muut liitteet _____
negatiivit F.a. 3516 _____
diat _____

Tarkastuksen aihe:

KM 4340:3, reikäkivi. Löydetty 1896 Uittimen torpan rannasta, Ahvensalmen sillan korvasta. Löytäjä torppari Ananias Tolonen. Jack ostanut samalta 21/1 1900 10:stä pennistä. Samassa paikassa löydetty taitta on hukkaantunut. Löytöpaikka on luultavasti Karttulan pitäjässä Ahvenjärven ja Hirvijärven välillä, vaikka sitä ei Jack luettelossaan mainitse. Varatuomari Rudolf Jackin keräämiä muinaiskaluja, lunastettiin Antellin kokoelmiin 5 p. Helmik. 1904.

Kohteen kuvaus:

Sunnuntaina 27.9. 1992 kävin tarkastamassa yllä mainitun esineen löytöpaikkaa, Kallioveden ja Ahvenisen yhdistävän Ahvensalmen ylittävän sillan tienoota. Uittimen talo sijaitsee sillasta n. 150 m etäköisyyteen. Totesin, että sillan itäpuolisella rannalla maa-ainesta on siirretty ja rantaa tasattu niin, että itäranalla, sillan pohjoissivulla, on usean aarin laajuinen tasanne. Jäljellä oleva rantakumpare on louhikkoa ja soramaata. Mitään erityistä siellä ei näkynyt. Salmen toisella puolella sijaitsevan Uittoharjun rantapelloilla ei voitu havaintoja juuri tehdä, koska siinä on matkailumajoitusmökkejä ja ympäristö nurmikkona. Muutoin Uittoharjun puoli on hiekkaisena rantana tarkkailun väärti.

Uittimen talon rantapeltoa tarkastaessani päärakennuksen luoteispuolella huomasin maassa kvartsi-iskoksia (). Paikka oli n. 20 m. talon riihestä etelään, kynnetyllä, hiesusavipohjaisella pellolla. Pintalöytöjä kynöksellä oli vain pelton pohjoispuoliskolla, ja voisi olla mahdollista, että löytökerrostumaa on myös riihikumpareella, jota ei voitu käynnillä heinittymisen vuoksi luotettavasti arvioida. Löytöalue on kartalta arvioiden liki 105 m:n korkeuskäyrän tasalla, peltoviljely on tietysti liikutellut löytöjä alkuperäisiltä paikoiltaan.

Hypokijon

Ympäristö ja maasto: (vesistö, vesistököödi, rakennukset, tiet, sorakuopat jne)

Hiesu-savipohjainen rantapelto Ahvensalmen itärannalla, Kierinsaaren tasalla. Maa viettää kohti salmea, lounasta ja länttä.

Laajuuden arviointiperuste:

Luokitusehdotus perusteluineen:

Kivikautinen asuinpaikka II

Ehdotus suoja-alueeksi: _____

Havaintomahdollisuudet: _____

~~nittynyt~~

Kynnetyllä pellolla hyvät, riihikumpare hei-

Opas: _____

Rauhoitustoimenpiteet maastossa:

Tiedossa olevat maankäyttösuunnitelmat, kiireellisyys:

Lähilöytöjä:

3.508. Tervo Syväsalmi, kivikautinen asuinpaikka II

Selostus jätetty

1. 190. _____
Aika

92 _____
Paikka

Jouko Aroaho
Allekirjoitus

Jatkotoimenpiteitä:

Huomautuksia (esim perimätieto) ja lisäyksiä:

9.2.1993.

Eero Tolonen siltti. Perunakuopan kohdalla kivikkoo.
1896 Silttaa rakennettaessa viety maata penkkään. Silloin
syntyneet mouttu täytetty 1984-85, kun uutta silttaa
rakennettaessa tarvittiin otomalle täytyspaikkeen.
Mouttu reuna ulottunut karttamurkeisiin
vaiheille

Täyttöohjeita:

Tunnistetiedot

Mikäli kohteen alueella on useampia muinaisjäännöslajeja (esim. asuinpaikka ja röykkiöitä), täytä samalla nimellä ja inventointinumerolla useampi kortti

Hoito ja kunto

A. Kunto: 1=koskematon, 2= tutkittu osittain, 3= tutkittu kokonaan, 4=tuhoutunut osittain, 5= tuhoutunut kokonaan, 6=tutkittu ja tuhoutunut osittain, 7=tutkittu ja tuhoutunut kokonaan

B. Alkuperäisyys: 1=täysin alkuperäinen, 2=entisoity osittain, 3=entisoity kokonaan, 4=siirretty alkuperäiseltä paikaltaan

C. Hoitotarve: 1=vaatii entistämistä, 2=vaatii kunnostamista, 3=vaatii puhdistamista tai esiin kaivamista, 4=vaatii tuki- tai suojarakenteita, 5=vaatii tutkimuksia tuhoutumisen estämiseksi, 6=vaatii jatkuvaa hoitoa, 7=ei vaadi hoitotoimenpiteitä

D. Hoitotilanne: 1=peruskunnostettu, 2= tuettu rakentein, 3=pidetään puhtaana

E. Rajaustarkkuus: 1=rajattu arvion pohjalta, 2= rajattu osittaisella koekaivauksella, 3= rajattu kokonaan epävarmasti koekaivauksin, 4= rajattu kokonaan luotettavin koekaivauksin, 5=rajattu näkyvien rakenteiden perusteella

F. Vahvistustapa: 1=rajattu vain muinaisjäännös, 2=rajattu vain suoja-alue, 3=rajattu sekä muinaisjäännös että suoja-alue

G. Maastomerkintä: 1=kuparitaulu, 2=kertova taulu, 3=paalurajaus ilman taulua, 4=paalurajaus ja taulu, 5= aitaus ja taulu, 6=rakennus ympärillä ja taulu

Tila ja omistaja

Mikäli kohde on useamman tilan tai kylän alueella, TÄYTÄ LISÄKORTTI



KUVA 1: UITTIMEN TALON RANTA
PELTOA AHVENSALMEN ITÄRANNAL-
LA KUVATTUNA KAAKON SUUNNAS-
TA. ASUINPAIKAN PALJASTANEET
KVARTSIT (KUM)
LÖYTYIVÄT KUVAN RIIHEN ETUPUO-
LELLA NÄKYVÄLTÄ KYNNÖKSELTÄ.
VALOK. JOUKO AROALHO,
27.9.1992, 6x4,5.

TERVO

SOINLAHTI

UITIN

3.515.

ARKEOLOGISEN KOHTEEN TARKASTUS

--	--	--

Tunnistetiedot

Kunta: Tervo Inventointinumero: 3.516.
Alue: Soinlahti Luokka: II
Nimi: Hirvisalmi Ajoitus: kivikausi
Kohteen laji: kivikaut. asuinpaikka Lukumäärä: _____
Kohteesta muita kortteja _____ kpl (ks. täyttöohjeet)
Tarkastaja: Jouko Pukkila Tarkastusaika: 5. / 9.19 92
Jouko Aroalhe

Sijaintitiedot

Peruskartta: 3313 10 TALLUSJÄRVI Pinta-ala _____
x= 6983 92 y= 493 40 z= n. 105
Suunta ja etäisyys kirkosta tms. Tervon kirkosta n. 5,7 km itäkoilliseen

Hoito ja kunto (ks. täyttöohjeet)

A B C D E F G

Tila ja omistaja (ks. täyttöohjeet)

Kylä/kaupunginosa: Soinlahti RN:o 13:71
Tila/Rno/nimi: Hirvisalmi
tai Kortteli/tontti/palsta: _____
Omistaja: Seppo Huttunen Puhelin: 971-542292
Pirttimäki 72210 TERVO
Osoite: _____ Postitmp: _____
Kiinteistötunnus: Vuokrattu, ks. huomautukset

Lisää kiinteistöjä kpl

Aiemmat tiedot:

Savon Sanomat 24.9.1980: "Kivikauden työkalu löytyi Tervosta. Maanviljelijä Seppo Huttusen Tervon Soinlahden kylässä kyntäessä tilansa Hirvensalmen peltosa kiintyi hänen huomionsa erikoiseen kiveen, joka osoittautuikin kivikautiseksi työkaluksi. Esine lienee ollut käsitaltta, jonka teräpää on teräväksi hiottu, ja sitä lienee käytetty ilman varitta..."

Aiemmat löydöt:

KM 20904 pohjalainen kirves

Tarkastuslöydöt:

KuM

kvartsia KM 27520

TARKASTUSKERTOMUS

Liitteet:

kartat _____

muut liitteet _____

negatiivit _____

diat _____

F.a. 3504

Tarkastuksen aihe:

KM 20904, pohjalainen kirves. Tervo, Soinlahti, Hirvisalmi.
Löytänyt Seppo Huttunen. Pk 3313 10: X=83 92, Y=93 40, Z=n. 105.

Kohteen kuvaus:

Tarkastuksen yhteydessä tapasimme Hirvisalmen talon omistajan, esineen löytäneen Seppo Huttusen, joka osoitti kirveen löytöpaikan. Kyseessä on Ahvenisen itärannalla Haapaniemessä sijaitseva pelto, joka nyt oli heinittynyt ja koivutaimikolle istutettuna. Maaperä on hiekkaa lukuun ottamatta multaista peltomaakerrosta. Teimme pellon lucteisreunaan, lähelle kumpareita, kuopanteita, joista löytyi kvartsi-iskoksia (KuM). Myös heinikosta, pellon pinnalta löytyi muutamia kvartseja. Metsä kumpareella on mäntyvaltaista kangasmetsää.

Ympäristö ja maasto: (vesistö, vesistököödi, rakennukset, tiet, sorakuopat jne)

Metsäisen kumpareen itäpuolinen, nyt koivikoksi istutettu pelto. Maaperä on hiekkaa, pinnassa multaa.

Laajuuden arviointiperuste:

Luokitusehdotus perusteluineen:

Kivikautinen asuinpaikka

Ehdotus suoja-alueeksi: _____

Havaintomahdollisuudet: Heinittyneellä pellolla oikeastaan vain
koekuopanteissa

Opas: Seppo Huttunen

Rauhoitustoimenpiteet maastossa:

Kerrottu omistajalle

Tiedossa olevat maankäyttösuunnitelmat, kiireellisyys:

Lähilöytöjä:

3.513. Tervo Soinlahti Katiskakaarre, kivik. asp. II

Selostus jätetty

6. 10. 92 Kuopio
/ 19

Jouko Pukkila

Aika

Paikka

Allekirjoitus

Jatkotoimenpiteitä:

Huomautuksia (esim perimätieto) ja lisäyksiä:

Täyttöohjeita:

Tunnistetiedot

Mikäli kohteen alueella on useampia muinaisjäännöslajeja (esim. asuinpaikka ja röykkiöitä), täytä samalla nimellä ja inventoin-
tinumerolla useampi kortti

Hoito ja kunto

A. **Kunto:** 1=koskematon, 2= tutkittu osittain, 3= tutkittu kokonaan, 4=tuhoutunut osittain, 5= tuhoutunut kokonaan, 6=tutkittu ja tuhoutunut osittain, 7=tutkittu ja tuhoutunut kokonaan

B. **Alkuperäisyys:** 1=täysin alkuperäinen, 2=entisoity osittain, 3=entisoity kokonaan, 4=siirretty alkuperäiseltä paikaltaan

C. **Hoitotarve:** 1=vaatii entistämistä, 2=vaatii kunnostamista, 3=vaatii puhdistamista tai esiin kaivamista, 4=vaatii tuki- tai suo-
jarakenteita, 5=vaatii tutkimuksia tuhoutumisen estämiseksi, 6=vaatii jatkuvaa hoitoa, 7=ei vaadi hoitotoimenpiteitä

D. **Hoitotilanne:** 1=peruskunnostettu, 2= tuettu rakentein, 3=pidetään puhtaana

E. **Rajaustarkkuus:** 1=rajattu arvion pohjalta, 2= rajattu osittaisella koekaivauksella, 3= rajattu kokonaan epävarmasti koekai-
vauksin, 4= rajattu kokonaan luotettavin koekaivauksin, 5=rajattu näkyvien rakenteiden perusteella

F. **Vahvistustapa:** 1=rajattu vain muinaisjäännös, 2=rajattu vain suoja-alue, 3=rajattu sekä muinaisjäännös että suoja-alue

G. **Maastomerkitä:** 1=kuparitaulu, 2=kertova taulu, 3=paalurajaus ilman taulua, 4=paalurajaus ja taulu, 5= aitaus ja taulu,
6=rakennus ympärillä ja taulu

Tila ja omistaja

Mikäli kohde on useamman tilan tai kylän alueella, TÄYTÄ LISÄKORTTI

ARKEOLOGISEN KOHTEEN
TARKASTUS

--	--	--

Tunnistetiedot

Kunta: Tervo Inventointinumero: 3.517.
Alue: Tallus Luokka: II
Nimi: Kurikkasaari Ajoitus: kivikausi
Kohteen laji: kivikautinen asuinpaikka Lukumäärä: _____
Kohteesta muita kortteja _____ kpl (ks. täyttöohjeet)
Tarkastaja: Jouko Aroaho ja Jouko Purkasaari Tarkastusaika: 5. 9. 1992

Sijaintitiedot

Peruskartta: 3313 10 TALLUSJÄRVI Pinta-ala _____
x= 6987 77 y= 498 49 z= n. 110
Suunta ja etäisyys kirkosta tms. Tervon kirkosta n. 11,4 km itä-
koilliseen

Hoito ja kunto (ks. täyttöohjeet)

A B C D E F G

Tila ja omistaja (ks. täyttöohjeet)

Kylä/kaupunginosa: Tallus Rn:o 10:17
Tila/Rno/nimi: Kurikkasaari
tai Kortteli/tontti/palsta: _____
Omistaja: Helena Karhunen Puhelin: 971 - 511 155
Osoite: Vainikkala Postitmp: 71750 Maaninka
Kiinteistötunnus: Vuokrattu, ks. huomautukset

Lisää kiinteistöjä kpl

Aiemmat tiedot:

Aiemmat löydöt:

KuM 2400 (=ent. Aa 10), kivipaino, KuM (luettelon mukaan ei voi sovitaa vissiin esineeseen), kappale pienempää kiviastetta, KuM (luettelon mukaan ei voi sovitaa vissiin esineeseen), kappale kehdonanturan muot. kuokkaa KuM (luettelon mukaan ei voi sovitaa vissiin esineeseen), keihäänterä, KuM 2495 (= ent. Aa 90), poikkikirves, KuM 2395 (=ent. Aa 89) reikäkivi, KM 1946 nuclenterä.

Tarkastuslöydöt:

KuM

kvartsi-iskoksia KM 27521

TARKASTUSKERTOMUS

Liitteet:

kartat _____
muut liitteet _____
negatiivit _____ F.a. 3439 - 3440
diat _____

Tarkastuksen aihe:

(Uusi Savo 20.3.1888: Isänmaallisen Seuran toimintakertomus: ..." Viime kokouksen jälkeen on seura saanut seuraavat lahjoitukset: Torpan pojalta Petter Oksmanilta Karttulan Talluskylästä 15 cm pituinen kivinen keihään-terä eli nuolen kärki, kappale kehdon anturan muctoisesta kivitaltasta, kappale pienemmästä kiviaseesta ja rautainen veitsen pää; kaikki löydetty edellä mainitun kylän mailta.")
KuM 2495 (=ent. Aa 90), poikkikirves, KuM 2395 (=ent. Aa 89), reikäkivi. Karttulan Talluskylän Kurikkasaaren pellosta, kauppa-ap. O. Huttunen 18 I 86.
KM 1946, nuolenterä, liuskamakiveä. Löydetty useampien kivisten "höylänteräin" kanssa Tallusjärven etelärannalta Pielavedeltä

Kohteen kuvaus:

"saunankiukaan" jäännöksistä, tervahaudan sijalta. Paikka on Kurikan maata Talluksen kylää. Kts. S.M.Y. pöytäkirja main. päiv./ Työmiehen David Heiskasen lahjoitus. S.M.Y:lle ilmoit. 9.4.79. Kuittik. 581, verif. 517.

Lauantaina 5.9.1992 soudimme Pitkäharjun talosta lainatulla veneellä Kurikkasaareen ja kävimme tarkastamassa esineiden löytösuhteita saarella, joka on heinittynyt, rakennukset ravistuneet ja pellot koivumetsänä, ketään ei ollut paikalla. Kaivoimme entiselle pellolle n. 150 m suuntaan 340 astetta päärakennuksesta 3 koekuopannetta. Paikalla on hiekkamaa, paikoin kivinen, ja rannanpuolella on selvä rantaterassi. Kuopanteista löysimme kvartsi-iskoksia (), jotka merkitsevät kivilautista asuinpaikkaa.

Keskustelin Anja Kajanin (Kurikkasaaren Oksmanen) kanssa puhelimesta (p. 551191) 1.10.1992, ja tuli ilmi, että löytöjä muistellaan tehdyn päärakennuksen pohjoispuolelta, pellon reunasta, rantatormästä, hiekkakaarteesta. Järvestä on löytynyt myös upoksissa ollut veneen kappale. Tallusjärveä on laskettu. Saarella ei ole juuri asuttu ainakaan 20 vuoteen. Samoin tiedettiin, että Petter Oksman -niminen mies on asunut löytöjen saantiaikoihin paikalla. - J.A.

Löytötiedoissa mainittu kauppa-ap. O. Huttunen on ilmeisesti myöhemmin tunnettu kauppaneuvos Oskar Huttunen, joka toimi v:sta 1882 Vesannon Strandmanin kaupassa ja v:sta 1885 Kuopion kaupapaitten palveluksessa ja oli arvattavasti löytöjen välittäjä. (Kts. William R. Copeland: Oskar Huttunen. Menestynyt mies - kauppaneuvos Karttulan. - Osk. Huttusen Säätiö, 1980.)

Ympäristö ja maasto: (vesistö, vesistököödi, rakennukset, tiet, sorakuopat jne)

Entinen pelto Tallusjärven Kurikkasaassa, Kurikan talon pohjoispuolella. Maaperä hiekkaa, lehtimetsää.

Laajuuden arviointiperuste:

Rehevöityneessä ympäristössä ei löytöalueen laajuus selvinnyt, vaan laajemmalle ulottuvia tarkistuksia tarvitaan jatkossa.

Luokitusehdotus perusteluineen:

Kivikautinen asuinpaikka II

Ehdotus suoja-alueeksi: _____

Havaintomahdollisuudet: ~~— Kasvillisuuden seassa alueen tyydyttävä arviointi yhdellä käynnillä osoittautui mahdottomaksi.~~

Opas: _____

Rauhoitustoimenpiteet maastossa:

Tiedossa olevat maankäyttösuunnitelmat, kiireellisyys:

Lähilöytöjä:

3.307. Karttula Sivus, kivikautinen asuinpaikka II

Selostus jätetty

2. / 10. 92 Kuopio

Jouko Pukkila

Aika

Paikka

Allekirjoitus

Jatkotoimenpiteitä:

Huomautuksia (esim perimätieto) ja lisäyksiä:

Martta Eskelinen, os. 71630 RIUTTASENPÄÄ, p. 971-328158, kertoi 5.10. 1992, että hänen asuessaan n. 9 vuotta saarella aikanaan ei mitään erityistä tullut ilmi. Talluskanavan ympäristössä jotain tutkimuksia tehtiin. - J.A..

Täyttöohjeita:

Tunnistetiedot

Mikäli kohteen alueella on useampia muinaisjäänöslajeja (esim. asuinpaikka ja röykkiöitä), täytä samalla nimellä ja inventoin-
tinumerolla useampi kortti

Hoito ja kunto

A. Kunto: 1=koskematon, 2= tutkittu osittain, 3= tutkittu kokonaan, 4=tuhoutunut osittain, 5= tuhoutunut kokonaan, 6=tutkittu ja tuhoutunut osittain, 7=tutkittu ja tuhoutunut kokonaan

B. Alkuperäisyys: 1=täysin alkuperäinen, 2=entisoity osittain, 3=entisoity kokonaan, 4=siirretty alkuperäiseltä paikaltaan

C. Hoitotarve: 1=vaatii entistämistä, 2=vaatii kunnostamista, 3=vaatii puhdistamista tai esiin kaivamista, 4=vaatii tuki- tai suo-
jarakenteita, 5=vaatii tutkimuksia tuhoutumisen estämiseksi, 6=vaatii jatkuvaa hoitoa, 7=ei vaadi hoitotoimenpiteitä

D: Hoitotilanne: 1=peruskunnostettu, 2= tuettu rakentein, 3=pidetään puhtaana

E: Rajaustarkkuus: 1=rajattu arvion pohjalta, 2= rajattu osittaisella koekaivauksella, 3= rajattu kokonaan epävarmasti koekai-
vauksin, 4= rajattu kokonaan luotettavin koekaivauksin, 5=rajattu näkyvien rakenteiden perusteella

F: Vahvistustapa: 1=rajattu vain muinaisjäänös, 2=rajattu vain suoja-alue, 3=rajattu sekä muinaisjäänös että suoja-alue

G: Maastomerkitä: 1=kuparitaulu, 2=kertova taulu, 3=paalurajaus ilman taulua, 4=paalurajaus ja taulu, 5= aitaus ja taulu,
6=rakennus ympärillä ja taulu

Tila ja omistaja

Mikäli kohde on useamman tilan tai kylän alueella, TÄYTÄ LISÄKORTTI



TERVO

TALLUS

KURIKKA SAARI

3.517.

KUVA 1 : METSITTÄNYTTÄ
ENTISTÄ PELTOA N. 150 M
PÄÄRAKENNUKSESTA
POHJOISEEN KUVATTUNA
KOHTI ETELÄÄ. LAPION-
PISTOISTA LÖYTYI KIVI-
KAUTISEEN PAIKALLA-
OLESKELUUN VIITTA-
VIA KVARTSEJA (KUM
)

VALOK. JOUKO AROALHO,
5.9.1992, 6x4,5.

ARKEOLOGISEN KOHTEEN TARKASTUS

--	--	--

Tunnistetiedot

Kunta: Tervo Inventointinumero: 3.518.

Alue: Tallus Luokka: II

Nimi: Pitkäharju Ajoitus: kivikausi

Kohteen laji: kivikautinen asuinpaikka Lukumäärä: _____

Kohteesta muita kortteja _____ kpl (ks. täyttöohjeet)

Tarkastaja: Jouko Pukkila Tarkastusaika: 5 / 9 19 92
Jouko Arcalho

Sijaintitiedot

Peruskartta: 3313 10 TALLUSJÄRVI Pinta-ala _____

x= 6988 80 y= 496 26 z= n. 107,5

Suunta ja etäisyys kirkosta tms. Tervon kirkosta n. 10 km koilliseen

Hoito ja kunto (ks. täyttöohjeet)

A B C D E F G

Tila ja omistaja (ks. täyttöohjeet)

Kylä/kaupunginosa: Tallus RN:o 7.23

Tila/Rno/nimi: Pitkäharju

tai Kortteli/tonnti/palsta: _____

Omistaja: Helmi Siiskonen* Puhelin: 971-542472
Marjatie 4 72210 TERVO

Osoite: _____ Postitmp: _____

Kiinteistötunnus: Vuokrattu, ks. huomautukset

* 1/2; Hannu Siiskonen, Kirnukuja 6 D, 70780 Kuopio 78, p.
971-312871

Lisää kiinteistöjä _____ kpl

Aiemmat tiedot:

Aiemmat löydöt:

Tarkastuslöydöt:

KuM

kvartsi-iskoksia KM 27522

TARKASTUSKERTOMUS

Liitteet:

kartat _____

muut liitteet _____

negatiivit _____

F.a. 3441 - 3442

diat _____

Tarkastuksen aihe:

Tervon Tallusjärven Kurikkasaaren tarkastuksen yhteydessä 5.9. 1992 paikalla käynti

Kohteen kuvaus:

Lauantaina 5.9. 1992 Pitkähärjun talossa pistäytyessämme pysähdyimme tarkastelemaan päärakennuksen itäpuolella sijaitsevaa kasvi- ja perunamaata. Maa on mullan-savensekaista hiekkaa, vanhaa peltomaata. Maan pinnalla oli näkyvissä kvartsi-iskoksia, joita keräsimme mukaamme vain muutamien neliömetrien laajuiselta, paljaalta mullokselta. On odotettavissa, että samantapaista löytökerrostumaa on laajemmaltikin pihapellolla, vaikka tarkastuksessa siitä ei kasvillisuuden vuoksi voitu varmistua.

Ympäristö ja maasto: (vesistö, vesistököödi, rakennukset, tiet, sorakuopat jne)

Vanhaa Pitkähärjun talon pihapeltoa rakennuksen itäpuolella. Kasvimaa, maapohja hiekkaa, pinnassa multa.

Laajuuden arviointiperuste:

Luokitusehdotus perusteluineen:

Kivikautinen asuinpaikka II

Ehdotus suoja-alueeksi: _____

Havaintomahdollisuudet: _____ Varsin pienialaiset _____

Opas: _____

Rauhoitustoimenpiteet maastossa:

Tiedossa olevat maankäyttösuunnitelmat, kiireellisyys:

Lähilöytöjä:

3.500/13. Jokikylän kansakoulu, kourutaltilta, Karttula Päiväranta

Selostus jätetty

16 / 10. 92 Kuopio

Jouko Pukkila

Aika

Paikka

Allekirjoitus

Jatkotoimenpiteitä:

Huomautuksia (esim perimätieto) ja lisäyksiä:

Täyttöohjeita:

Tunnistetiedot

Mikäli kohteen alueella on useampia muinaisjäännöslajeja (esim. asuinpaikka ja röykkiöitä), täytä samalla nimellä ja inventointinumerolla useampi kortti

Hoito ja kunto

A. Kunto: 1=koskematon, 2= tutkittu osittain, 3= tutkittu kokonaan, 4=tuhoutunut osittain, 5= tuhoutunut kokonaan, 6=tutkittu ja tuhoutunut osittain, 7=tutkittu ja tuhoutunut kokonaan

B. Alkuperäisyys: 1=täysin alkuperäinen, 2=entisöity osittain, 3=entisöity kokonaan, 4=siirretty alkuperäiseltä paikaltaan

C. Hoitotarve: 1=vaatii entistämistä, 2=vaatii kunnostamista, 3=vaatii puhdistamista tai esiin kaivamista, 4=vaatii tuki- tai suojarakenteita, 5=vaatii tutkimuksia tuhoutumisen estämiseksi, 6=vaatii jatkuvaa hoitoa, 7=ei vaadi hoitotoimenpiteitä

D: Hoitotilanne: 1=peruskunnostettu, 2= tuettu rakentein, 3=pidetään puhtaana

E: Rajaustarkkuus: 1=rajattu arvion pohjalta, 2= rajattu osittaisella koekaivauksella, 3= rajattu kokonaan epävarmasti koekaivauksin, 4= rajattu kokonaan luotettavin koekaivauksin, 5=rajattu näkyvien rakenteiden perusteella

F: Vahvistustapa: 1=rajattu vain muinaisjäännös, 2=rajattu vain suoja-alue, 3=rajattu sekä muinaisjäännös että suoja-alue

G: Maastomerkintä: 1=kuparitaulu, 2=kertova taulu, 3=paalurajaus ilman taulua, 4=paalurajaus ja taulu, 5= aitaus ja taulu, 6=rakennus ympärillä ja taulu

Tila ja omistaja


Mikäli kohde on useamman tilan tai kylän alueella, TÄYTÄ LISÄKORTTI

KUOPION MUSEO

KULTTUURIHISTORIAN OSASTO

F.a. 3442

F.a. 3441



TERVO

TALLUS

PITKÄHARJU

3.518.

KUVA 1: TALON PÄÄDYSSÄ
KASVIMAAVILJELYKSESSÄ PI-
DETTYÄ PIHAPELTOA, JOLTA
KVARTSIT (KUM)
KERÄTTIIN. VALOK. JOUKO
AROALHO, 5.9.1992, 6x4,5.

ARKEOLOGISEN KOHTEEN TARKASTUS

--	--	--

Tunnistetiedot

Kunta: Tervo Inventointinumero: 3.519.
Alue: Karttula Luokka: II
Kanavanmökki Ajoitus: kivikausi
Nimi: _____
Kohteen laji: kivikautinen asuinpaikka Lukumäärä: _____
Kohteesta muita kortteja kpl (ks. täyttöohjeet)
Tarkastaja: Jouko Pukkila Tarkastusaika: 5./ 919 92
Jouko Aroaho

Sijaintitiedot

Peruskartta: 3313 10 TALLUSJÄRVI Pinta-ala _____
x= 6988 66 y= 495 62 z= n. 105 (Kanavansuu)
Suunta ja etäisyys kirkosta tms. Tervon kirkosta n. 9,4 km koilliseen

Hoito ja kunto (ks. täyttöohjeet)

A B C D E F G

Tila ja omistaja (ks. täyttöohjeet)

Kylä/kaupunginosa: Karttula 17:1
Tila/Rno/nimi: Koskenranta
tai Kortteli/tontti/palsta: _____
Omistaja: Jalmari Nuutinen * Puhelin: _____
Osoite: _____ Postitmp: _____
Kiinteistötunnus: Vuokrattu, ks. huomautukset

* nyk.: Maire Nuutinen-Bunda, p. 971-511537

Lisää kiinteistöjä kpl

Aiemmat tiedot:

J. Ailio: Die Steinzeitlichen Wohnplatzfunde in Finland. II Teil.
- H:fors 1909, s. 46-47

H. J. Seikelin tarkastus 1898

Aiemmat löydöt:

KM 2023:100-114

KM 3438:1-10

KM 3571:8-10

KuM 2335

KuM 2337, 2341, 2344, 2349, 2350, 2351, 2352, 2374 (= ent. 1857)

Tarkastuslöydöt:

TARKASTUSKERTOMUS

Liitteet:

kartat _____

muut liitteet _____
F.a.

negatiivit _____

diat _____

Tarkastuksen aihe:

KM 2023:109-114 ... "löyd. kyntäessä Suokkuansalmen rannalta"..
KM 3438:1-10 ... "löyd. Karttulan kylän Ahvenisenpään talon N:o 18 Kanava--
nimisen mökin ympärillä olevilta pelloilta Hirvijärven rannalta"..
KM 3571:8-10 ... "Karttulan k. Vilhelm Kajaanin talon maalta Suohkuvan sal-
men rannalta perunaa kuokkiessa löytänyt talokas Wilhelm Kajaan"..
KuM 2335, 2337, 2341, 2344, 2349, 2350, 2351, 2352, 2374 (= ent. 1857)
... "Tallus- ja Hirvijärven välisen kanavan luona olevan mökin pellosta"..

Kohteen kuvaus:

Tarkastuksessa 5.9. 1992 yritettiin tarkentaa esineiden löytö-
paikkoja koskevia tietoja, joista jo Ailio ed. main.
teoksessaan huomautti mm. ... "Die Fundangaben sind jedoch teils
ungenau, teils offenbar unrichtig oder widersprechend, und wir
haben diese nicht kontrollieren können".. - Vaikuttaa siltä,
että löydöt ovat Suokkuansalmen ja Talluskanavan rannalla si-
jainneiden talojen pelloista. Suokkuansalmen itäpuolella on
nykyään Päiväranta (vrt. 3.500/13.), joka on samaa rekisteri-
numeroa kuin Ahvenisenpääkin ja jossa on nykyisestä rakennukses-
ta hiukan itään päin ollut Kajaanien talo ennen Tolosten omis-
tusta. Kanava-niminen mökki on luultavasti ollut Päivärannan
likellä rekisterinumerosta päätellen. H.J. Heikel mainitsi
tarkastusselostuksessaan Tallus- ja Hirvijärven yhdistävässä
kanavassa olevan pienen putouksen, jonka laskun luona Hirvijär-
ven rannalla mökki sijaitti. Putouksesta, joka hävisi myöhemmin
kanavan ruoppauksessa, minulle kerrottiinkin, mutta mökin tai
sen peltojen sijaintia ei tiedetty.

Edellä selvitetyn perusteella arvelen, että esineitä on löy-
tynyt useammasta paikasta. Ensinnäkin Suokkuanlahden rannalta
Päivärannan tienoilta Kajaanien löytäminä. Toiseksi Kanavanmö-
kin, joka lienee sijainnut jossakin Päivärannan eteläpuolelta
Talluskanavan suuhun ulottuvalla rannalla, pelloista. Aivan
kanavan suussa on lehtimetsää, joka on mahdollisesti voinut
olla viljelymaana, mutta Heikelin paikkakuvaus - "steniga bac-
ken" - ei siihen parhaiten sovi. Kuopion museoon toimitetut
esineet ovat kaiketi samasta paikasta, mutta on mainittava, että
myös kanavan Tallusjärven päässä, etelärannalla, on ollut asu-
mus.

Löytöpaikkojen tarkentaminen edellyttää lisätarkistuksia kanavan
tienoilla, varsinkin koska vanhojen löytötietojen luotettavuus
on vajavainen.

Ympäristö ja maasto: (vesistö, vesistökoodi, rakennukset, tiet, sorakuopat jne)

Rakkineensalmen itäpuolista rantaa. Kivikkoista sekametsää, maaperä hiekkaa.

Laajuuden arviointiperuste:

Luokitusehdotus perusteluineen:

Kivikautinen asuinpaikka II

Ehdotus suoja-alueeksi: _____

Havaintomahdollisuudet: ~~— Metsää, ei paikantunut~~ _____

Opas: _____

Rauhoitustoimenpiteet maastossa:

Tiedossa olevat maankäyttösuunnitelmat, kiireellisyys:

Lähilöytöjä:

3.500/13. Jokikylän kk, kourutaltilta, Tervo Karttula Päiväranta

Selostus jätetty

21 / 10 19 92 Kuopio

Aika

Paikka

Jouko Pukkila

Allekirjoitus

Jatkotoimenpiteitä:

Huomautuksia (esim perimätieto) ja lisäyksiä:

Kävin tarkastamassa 10.5. 1992 myös Karttulan Vanhakanavan suuta Talluskanavasta n. 1 km etelään. Suupuolella on lehtimetsää, ja siellä uoman pohjoisreunan hiekkamaahan kaivoin koekuopanteita. Niistä tuli runsaasti pinnasta (myöhäistä) hiiltä ja nokea. Mitään muinaisjäännökseen viittaavaa ei ollut, mutta on sielläkin kaiketi jonkinlaista viljelyä ollut jo multakerroksestakin päätellen. - J.A.

Täyttöohjeita:

Tunnistetiedot

Mikäli kohteen alueella on useampia muinaisjäännöslajeja (esim. asuinpaikka ja röykkiöitä), täytä samalla nimellä ja inventointinumerolla useampi korrtti

Hoito ja kunto

A. Kunto: 1=koskematon, 2= tutkittu osittain, 3= tutkittu kokonaan, 4=tuhoutunut osittain, 5= tuhoutunut kokonaan, 6=tutkittu ja tuhoutunut osittain, 7=tutkittu ja tuhoutunut kokonaan

B. Alkuperäisyys: 1=täysin alkuperäinen, 2=entisoity osittain, 3=entisoity kokonaan, 4=siirretty alkuperäiseltä paikaltaan

C. Hoitotarve: 1=vaatii entistämistä, 2=vaatii kunnostamista, 3=vaatii puhdistamista tai esiin kaivamista, 4=vaatii tuki- tai suojarakenteita, 5=vaatii tutkimuksia tuhoutumisen estämiseksi, 6=vaatii jatkuvaa hoitoa, 7=ei vaadi hoitotoimenpiteitä

D: Hoitotilanne: 1=peruskunnostettu, 2= tuettu rakentein, 3=pidetään puhtaana


E: Rajaustarkkuus: 1=rajattu arvion pohjalta, 2= rajattu osittaisella koekaivauksella, 3= rajattu kokonaan epävarmasti koekaivauksin, 4= rajattu kokonaan luotettavin koekaivauksin, 5=rajattu näkyvien rakenteiden perusteella

F: Vahvistustapa: 1=rajattu vain muinaisjäännös, 2=rajattu vain suoja-alue, 3=rajattu sekä muinaisjäännös että suoja-alue

G: Maastomerkintä: 1=kuparitaulu, 2=kertova taulu, 3=paalurajaus ilman taulua, 4=paalurajaus ja taulu, 5= aitaus ja taulu, 6=rakennus ympärillä ja taulu

Tila ja omistaja

Mikäli kohde on useamman tilan tai kylän alueella, TÄYTÄ LISÄKORTTI



F.a. 3412

F.a. 3413

F.a. 3414

KUVA 1: VANHAKANAVAN SUOPUOLTA ETELÄSTÄ KUVATTUNA, VAS. HIRVIJÄRVI. HYVIN KIVISEN UOMAN POHJOISPUOLELLA OLI HIUKAN HIEKKAMAATA, JOSSA OLI VAHVA PALOKERROS PINNASSA (ENT. KASKI/PELTOMAATA?). LAPIONPISTDISTA EI KUITENKAAN SELVINNYT MITÄÄN ERITYISTÄ. VALOK. JOUKO AROALHO, 10.5.1992, 6x4,5.

- 3.500/1. KuM 2863 kivinuija, Joutsensalmi, Jokiniemi
3.500/2. KM 2023:72 kehdonanturanmuot. kiviase, Koivulahti,
Poikola
3.500/3. KM 7448 reikäkivi, Knuutila, Koskenalus
3.500/4. KuM 2342 (=vanh. n:o 1856) poikkikirves, KM 7999 tasa-
taltta, Knuutila, Hanhilahti
3.500/5. KuM 6392:1 tuura, :2 kiviesineen teelmä, Knuutila, Kymin
alue.
3.500/6. KuM 5927 ristinuijan kappale, Knuutila Levinniemi
3.500/7. KM 7023:1 (=KM 21546) soikeahko kivi, jossa molemmissa
päissä urat, Riitlampi, Kanava
3.500/8. KM 23706:1-3 saviastian paloja, Hautalahti Pirtinkaarre
3.500/9. KuM 6144 kivikirves, Koivujärvi, Kaljus
3.500/10. KM 15472 poikkiteräinen kivikirves, KuM
poikkikirves, Utrianlahti, Saariskangas
3.500/11. KM 2094:3 keihäänterä tai tikarin juuripuoli, Koivulah-
ti, Pensiäisenniemi
3.500/12. KM 8987:2 pikkutaltta, KM 16644 itäkarjalainen tasa-
taltta, KuM kvartsi-iskoksia, Knuuti-
la, Harinka
3.500/13. Jokikylän kansakoulu, kourutaltta, Karttula, Päiväranta
3.500/14. KuM (=KM 22883) kourutaltta, Utrianlahti,
Viitakoto
3.500/15. KM 12926 pallonuijan puolikas, (hukassa?) liuskekärki
ja kiviesine, Tallus, Saarela
3.500/16. KM 3571:4 tasataltta, Tallus, Likanen
3.500/17. KM 23707 liuskeveitsi, Soinlahti, Seppälä
3.500/18. KM 3571:12 tasataltta, Koivujärvi, Päiväniemi

ARKEOLOGISEN KOHTEEN TARKASTUS

--	--	--

Tunnistetiedot

Kunta: Tervo Inventointinnumero: 3.500/1.
Alue: Joutsensalmi Luokka: _____
Nimi: Jokiniemi Ajoitus: kivikausi
Kohteen laji: kivikaut. irtolöytö Lukumäärä: _____
Kohteesta muita kortteja _____ kpl (ks. täyttöohjeet)
Tarkastaja: Jouko Pukkila Tarkastusaika: 1. / 9.19 92
Jouko Aroalho 15. 9. 92

Sijaintitiedot

Peruskartta: 3224 09 VEHKARANTA Pinta-ala _____
x= 6975 10 y= 487 20 z= n. 105
Suunta ja etäisyys kirkosta tms. Tervon kirkosta n. 7,8 km etelälou-
naaseen

Hoito ja kunto (ks. täyttöohjeet)

A B C D E F G

Tila ja omistaja (ks. täyttöohjeet)

Kylä/kaupunginosa: Joutsensalmi RN:o 2:67
Tila/Rno/nimi: Jokiniemi
tai Kortteli/tontti/palsta: _____
Omistaja: Veikko Aapeli Kukkonen Puhelin: 971-545175
Jokiniemi Postitmp: 72210 TERVO
Kiinteistötunnus: Vuokrattu, ks. huomautukset

Lisää kiinteistöjä kpl

Aiemmat tiedot:

Aiemmat löydöt:

KuM 2863 kivinuija

Tarkastuslöydöt:

TARKASTUSKERTOMUS

Liitteet:

kartat _____

muut liitteet — P.a. _____

negatiivit _____

diat _____

Tarkastuksen aihe:

KuM 2863, kivinuija, huokoisesta kivistä tehty kuokan muotoinen kivinuija, reikä keskessä. Tervo, Joutsensalmi 2, Jokiniemi. Löydetty edellämainitun talon pellon raivauksessa. Löyd. syksyllä 1950. Löytäjä työm. Kalle Väisänen. Luov. metsätalousneuvos Kalle Multimäki. Tervo, syks. 1932.

Kohteen kuvaus:

Joutsensalmen kylässä on toinenkin Jokiniemi-niminen tila, joka on peruskartalla 3224 09 VEHKARANTA ruudussa 6975/485, mutta se ei ole löytöpaikka.

Löytötiedossa tarkoitettulla tilalla käydessä omistaja ei tiennyt löydöstä, mutta kertoi Kalle Väisäsen "polvillaan kuokkineen" talon viereisen pellon, johon koordinaatit viittaavat. Tarkastin pellosta, joka sijaitsee talosta kaakkoon vievän tien koillispuolella, sen luoteispäässä olevan alueen, joka oli ollut perunapeltona ja siksi avoin. En havainnut mitään kiinteään muinaisjäännökseen viittaavaa.

Kalle Väisänen oli talossa huutolaisena, työmies ja invalidi, joka kulki kainalosauvoilla. Pellossa ei ole myöhemminkään huomattu mitään erityistä, vaikka sitä on kauan viljelty. Nyt maa on ollut 6 vuotta nurmella paitsi kasvipenkkien kohdat, ja vaikuttii siltä, että maanmuokkaus ja kiveäminen ovat pintakerrostumia sekoittaneet ja tuhonneet niin, että koko pellon pinta on ympäristöään hieman alempana. - J.A.

Ympäristö ja maasto: (vesistö, vesistökoodi, rakennukset, tiet, sorakuopat jne)

Talo ja pelto sijaitsevat harjumuodostelman laella, n. 500 m Haapalahdesta länteen. Puusto oli kuusta. Pelto erittäin vetinen, heinällä.

Laajuuden arviointiperuste:

Luokitusehdotus perusteluineen:

Kivikautinen irtolöytö

Ehdotus suoja-alueeksi: _____

Havaintomahdollisuudet: _____

Heinittyneellä pellolla vähäiset.

Opas: _____

Rauhoitustoimenpiteet maastossa:

Tiedossa olevat maankäyttösuunnitelmat, kiireellisyys:

Lähilöytöjä:

Selostus jätetty

6. 10. 92 Kuopio

Jouko Pukkila

/ 19

Aika

Paikka

Allekirjoitus

Jatkotoimenpiteitä:

Huomautuksia (esim perimätieto) ja lisäyksiä:

Tarkastuskertomuksen kirjoittamisen yhteydessä tuli tietoon: "August Purasen tilalta Joutsensalmi n:o 2, Tikkala, on v. 1935 löydetty kivinuija, jonka eri osat löydettiin kahtena eri kesänä. (Ilm. 1941 V.K.)" - V.K. on ilmeisesti Kuopion Isänmaallisen Seuran museonhoitaja, Väinö Karvinen. Löytötietoa ei maastossa tarkastettu. - J.A.

Täyttöohjeita:

Tunnistetiedot

Mikäli kohteen alueella on useampia muinaisjäännöslajeja (esim. asuinpaikka ja röykkiöitä), täytä samalla nimellä ja inventointinumerolla useampi kortti

Hoito ja kunto

A. Kunto: 1=koskematon, 2= tutkittu osittain, 3= tutkittu kokonaan, 4=tuhoutunut osittain, 5= tuhoutunut kokonaan, 6=tutkittu ja tuhoutunut osittain, 7=tutkittu ja tuhoutunut kokonaan

B. Alkuperäisyys: 1=täysin alkuperäinen, 2=entisoity osittain, 3=entisoity kokonaan, 4=siirretty alkuperäiseltä paikaltaan

C. Hoitotarve: 1=vaatii entistämistä, 2=vaatii kunnostamista, 3=vaatii puhdistamista tai esiin kaivamista, 4=vaatii tuki- tai suojarakenteita, 5=vaatii tutkimuksia tuhoutumisen estämiseksi, 6=vaatii jatkuvaa hoitoa, 7=ei vaadi hoitotoimenpiteitä

D: Hoitotilanne: 1=peruskunnostettu, 2= tuettu rakentein, 3=pidetään puhtaana

E: Rajaustarkkuus: 1=rajattu arvion pohjalta, 2= rajattu osittaisella koekaivauksella, 3= rajattu kokonaan epävarmasti koekai-
vauksin, 4= rajattu kokonaan luotettavin koekaivauksin, 5=rajattu näkyvien rakenteiden perusteella

F: Vahvistustapa: 1=rajattu vain muinaisjäännös, 2=rajattu vain suoja-alue, 3=rajattu sekä muinaisjäännös että suoja-alue

G: Maastomerkitä: 1=kuparitaulu, 2=kertova taulu, 3=paalurajaus ilman taulua, 4=paalurajaus ja taulu, 5= aitaus ja taulu, 6=rakennus ympärillä ja taulu

Tila ja omistaja

Mikäli kohde on useamman tilan tai kylän alueella, TÄYTÄ LISÄKORTTI

ARKEOLOGISEN KOHTEEN TARKASTUS

--	--	--

Tunnistetiedot

Kunta: Koivulahti Inventointinumero: 3.500/2.
Alue: Poikola Luokka: irttolöytö
Nimi: kivikautinen irttolöytö Ajoitus: _____
Kohteen laji: _____ Lukumäärä: _____
Kohteesta muita kohteja 1 kpl (ks. täyttöohjeet)
Tarkastaja: _____ Tarkastusaika: 4. / 9. 19 92

Sijaintitiedot

3313 07 TERVO
Peruskartta 6988 86 3 6989 86 489 85 Pinta-ala _____
x= _____ y= _____
Suunta ja etäisyys kirkosta tms. _____
(Poikolan päärakennus)
Tervon kirkosta n. 7 km pohjois-
koilliseen

Hoito ja kunto (ks. täyttöohjeet)

A B C D E F G

Tila ja omistaja (ks. täyttöohjeet)

Kylä/kaupunginosa: Koivulahti RN:o 1:26
Poikola
Tila/Rno/nimi: _____
tai Kortteli/tontti/palsta: Pekka Johannes Huuskonen 971 547130
Poikola
Omistaja: _____ Puhelin: 72210 TERVO
Osoite: _____ Postitmp: _____
Kiinteistötunnus: Vuokrattu, ks. huomautukset

Lisää kiinteistöjä kpl

Aiemmat tiedot:

Aiemmat löydöt:

5 m. O. S. 12 kendenturanmuotoinen kiviase

Tarkastuslöydöt:

TARKASTUSKERTOMUS

Liitteet:

kartat _____

muut liitteet E.a. _____

negatiivit 3458 - 3459 _____

diat _____

Tarkastuksen aihe:

KM 2023:72, kehdonanturanmuotoinen kiviase. Ennen aikaan löydetty Poikalan talon pellosta Koivulahden kylästä. R: Jackin kokoeima yliop. Iun. M:n kes. 80.

Kohteen kuvaus:

Tarkastuksen aikana talonväkeä ei tavattu. Taloon eteläluoteesta johtavalla tiellä ja sen ojaleikkauksissa näkyi muutamia epämääräisiä kvartseja, mutta muuta mainittavaa ei tavattu. Koivulahteen viettävät hiekkarinteet kasvavat pääasiassa kuusikkoa. - Talonväeltä saatiin myöhemmin tietää, että he eivät tiedä vanhasta esinelöydöstä mitään eikä pelloilla ole huomattu erityistä. Pellot ovat vuoden ikäisenä taimikkona. Aluetta on syytä tarkistaa vastaisuudessa toistuvastikin, sillä Koivulahden pohjukasta on Koivujärven, Sikaslammen ja Pirttilammen kautta päässyt aikanaan vesitse Ahveniseen ja Hirvijärvelle, mikä on saattanut hyvinkin houkutella kivikauden asukkaita seudulle.

Ympäristö ja maasto: (vesistö, vesistökoodi, rakennukset, tiet, sorakuopat jne)

Koivulahden pohjukka, hiekkaiset pellot

Laajuuden arviointiperuste:

Luokitusehdotus perusteluineen:

Kivikautinen arto löyö

Ehdotus suoja-alueeksi: _____

Havaintomahdollisuudet: _____ kasvillisuuden vuoksi vähäiset

Opas: _____

Rauhoitustoimenpiteet maastossa:

Tiedossa olevat maankäyttösuunnitelmat, kiireellisyys:

Lähilöytöjä:

Selostus jätetty

26. 10. 1992

Kuopio

Jouko Pukkila

/ 19

Aika

Paikka

Allekirjoitus

Jatkotoimenpiteitä:

Huomautuksia (esim perimätieto) ja lisäyksiä:

Täyttöohjeita:

Tunnistetiedot

Mikäli kohteen alueella on useampia muinaisjäännöslajeja (esim. asuinpaikka ja röykkiöitä), täytä samalla nimellä ja inventointinumerolla useampi kortti

Hoito ja kunto

A. Kunto: 1=koskematon, 2= tutkittu osittain, 3= tutkittu kokonaan, 4=tuhoutunut osittain, 5= tuhoutunut kokonaan, 6=tutkittu ja tuhoutunut osittain, 7=tutkittu ja tuhoutunut kokonaan

B. Alkuperäisyys: 1=täysin alkuperäinen, 2=entisoity osittain, 3=entisoity kokonaan, 4=siirretty alkuperäiseltä paikaltaan

C. Hoitotarve: 1=vaatii entistämistä, 2=vaatii kunnostamista, 3=vaatii puhdistamista tai esiin kaivamista, 4=vaatii tuki- tai suojarakenteita, 5=vaatii tutkimuksia tuhoutumisen estämiseksi, 6=vaatii jatkuvaa hoitoa, 7=ei vaadi hoitotoimenpiteitä

D: Hoitotilanne: 1=peruskunnostettu, 2= tuettu rakentein, 3=pidetään puhtaana

E: Rajaustarkkuus: 1=rajattu arvion pohjalta, 2= rajattu osittaisella koekaivauksella, 3= rajattu kokonaan epävarmasti koekai-
vauksin, 4= rajattu kokonaan luotettavin koekaivauksin, 5=rajattu näkyvien rakenteiden perusteella

F: Vahvistustapa: 1=rajattu vain muinaisjäännös, 2=rajattu vain suoja-alue, 3=rajattu sekä muinaisjäännös että suoja-alue

G: Maastomerkintä: 1=kuparitaulu, 2=kertova taulu, 3=paalurajaus ilman taulua, 4=paalurajaus ja taulu, 5= aitaus ja taulu, 6=rakennus ympärillä ja taulu

Tila ja omistaja

Mikäli kohde on useamman tilan tai kylän alueella, TÄYTÄ LISÄKORTTI

KUOPION MUSEO


KULTTUURIHISTORIAN OSASTO F.a. 3458

F.a. 3459

KOIVULAHTI

POIKOLA

3.500/2.



KUVA 1-2. TIE, JOLTA LÖYTYI EPÄMÄÄRÄISIÄ KVARTSEJA,
MÄENRINTEESTÄ JA TIEN REUNOILLA OLEVASTA HIEKKAKUO-
PASTA. VALOK. JOUKO PUKKILA, 4.9.1992, KINO.

ARKEOLOGISEN KOHTEEN TARKASTUS

--	--	--

Tunnistetiedot

Kunta: Tervo Inventointinumero: 3.500/3.
Alue: Knuutila Luokka: irtolöytö
Nimi: Koskenalus Ajoitus: kivikausi
Kohteen laji: kivikautinen irtolöytö Lukumäärä: _____
Kohteesta muita kortteja _____ kpl (ks. täyttöohjeet)
Tarkastaja: Jouko Pukkila Tarkastusaika: 9. / 99

Sijaintitiedot

3313 07 TERVO
Peruskartta: _____ Pinta-ala _____
x= 6989 06 y= 485 17 z= (Koskenaluksen talo)
Tervon kirkosta n. 6,4 km pohjoisluoteeseen
Suunta ja etäisyys kirkosta tms. _____

Hoito ja kunto (ks. täyttöohjeet)

A B C D E F G

Tila ja omistaja (ks. täyttöohjeet)

Muuri RN:o _____
Kylä/kaupunginosa: _____
Tila/Rno/nimi: Mäntylähti
tai Kortteli/tontti/palsta: _____
Omistaja: _____ Puhelin: _____
Osoite: _____ Postitmp: _____
Kiinteistötunnus: Vuokrattu, ks. huomautukset

Lisää kiinteistöjä kpl

Aiemmat tiedot:

Aiemmat löydöt:

M 748 latteä reikäkivi

Tarkastuslöydöt:

TARKASTUSKERTOMUS

Liitteet:

kartat _____

muut liitteet _____

negatiivit Fa. _____

diat _____

Tarkastuksen aihe:

KM 7448 lattea reikäkivi. Esineen on löytänyt torpanpoika Taavetti Koskinen Nuutilan kylän Ylimaän talon Kosken-alus nimisen torpan pellosta. Löytöpaikka on asunnosta noin 760 m itäänpäin. K.A. Lindströmin museolle 1/8 1918 myymä esine; hinta 10 Smk.

Kohteen kuvaus:

Pohjoisenniityt kuuluvat nykyään kokonaisuudessaan Mäntylahteen, aikanaan osa lienee kuulunut Koskenalukseen. Paikka on kosteaa ja rämettynyt eikä havaintoja voinut tehdä: Sen sijaan niittyjen lounaispuolella on hiekkarinteitä, jotka laskevat niittyjä kohti. Rinteillä oli siellä täällä pieniä kivikasoja. Oppaana toimineen Veikko Saastamoisen (os. Koskenalus, 72210 TERVO, p. 971-542646) mukaan esineen löytäjä T. Koskinen on polttanut kaskia alueella, mutta paikkaa ei tiedetty tarkasti.

Ympäristö ja maasto: (vesistö, vesistökoodi, rakennukset, tiet, sorakuopat jne)

Erittäin kostea niittymaa, joka oli rämettynyt, ympäröivä metsä kuusikkoa. Aainakin lounaispuolella hiekkaisia rinteitä.

Laajuuden arviointiperuste:

Luokitusehdotus perusteluineen:
kivikautinen irtolöytö

Ehdotus suoja-alueeksi: _____

Havaintomahdollisuudet: ~~olemattomat~~ _____

Opas: Veikko Saastamoinen _____

Rauhoitustoimenpiteet maastossa:

Tiedossa olevat maankäyttösuunnitelmat, kiireellisyys:

Lähilöytöjä:

Selostus jätetty

31. 10. 92 Kuopio
/ 19

Jouko Pukkila

Aika

Paikka

Allekirjoitus

Jatkotoimenpiteitä:

Huomautuksia (esim perimätieto) ja lisäyksiä:

Täyttöohjeita:

Tunnistetiedot

Mikäli kohteen alueella on useampia muinaisjäännöslajeja (esim. asuinpaikka ja röykkiöitä), täytä samalla nimellä ja inventointinumerolla useampi kortti

Hoito ja kunto

- A. Kunto:** 1=koskematon, 2= tutkittu osittain, 3= tutkittu kokonaan, 4=tuhoutunut osittain, 5= tuhoutunut kokonaan, 6=tutkittu ja tuhoutunut osittain, 7=tutkittu ja tuhoutunut kokonaan
- B. Alkuperäisyys:** 1=täysin alkuperäinen, 2=entisoity osittain, 3=entisoity kokonaan, 4=siirretty alkuperäiseltä paikaltaan
- C. Hoitotarve:** 1=vaatii entistämistä, 2=vaatii kunnostamista, 3=vaatii puhdistamista tai esiin kaivamista, 4=vaatii tuki- tai suojarakenteita, 5=vaatii tutkimuksia tuhoutumisen estämiseksi, 6=vaatii jatkuvaa hoitoa, 7=ei vaadi hoitotoimenpiteitä
- D: Hoitotilanne:** 1=peruskunnostettu, 2= tuettu rakentein, 3=pidetään puhtaana
- E: Rajaustarkkuus:** 1=rajattu arvion pohjalta, 2= rajattu osittaisella koekaivauksella, 3= rajattu kokonaan epävarmasti koekaivauksin, 4= rajattu kokonaan luotettavin koekaivauksin, 5=rajattu näkyvien rakenteiden perusteella
- F: Vahvistustapa:** 1=rajattu vain muinaisjäännös, 2=rajattu vain suoja-alue, 3=rajattu sekä muinaisjäännös että suoja-alue
- G: Maastomerkinä:** 1=kuparitaulu, 2=kertova taulu, 3=paalurajaus ilman taulua, 4=paalurajaus ja taulu, 5= aitaus ja taulu, 6=rakennus ympärillä ja taulu

Tila ja omistaja

Mikäli kohde on useamman tilan tai kylän alueella, TÄYTÄ LISÄKORTTI

ARKEOLOGISEN KOHTEEN TARKASTUS

--	--	--

Tunnistetiedot

Kunta: TERVO Inventointinnumero: 3.500/4.
Alue: Knuutila Luokka: irtolöytöjä
Hanhilahti kivikausi
Nimi: _____ Ajoitus: _____
Kohteen laji: kivikautisia irtolöytöjä Lukumäärä: _____
Kohteesta muita kortteja _____ kpl (ks. täyttöohjeet)
Tarkastaja: Jouko Pukkila Tarkastusaika: 5. / 9.19 92

Sijaintitiedot

3315 OT TERVO
Peruskartta: _____ Pinta-ala _____
x= 6985 80 y= 488 67 z= (Hanhilahden talo)
Suunta ja etäisyys kirkosta tms. tervon kirkosta n. 2,8 km poh-
joiskoilliseen

Hoito ja kunto (ks. täyttöohjeet)

A B C D E F G

Tila ja omistaja (ks. täyttöohjeet)

Kylä/kaupunginosa: Knuutila RN:o 1:4
Tila/Rno/nimi: Hanhilahti
tai Kortteli/tontti/palsta: _____
Omistaja: Antero Nousiainen Puhelin: 971-542175
Knuutila 72210 TERVO
Osoite: _____ Postitmp: _____
Kiinteistötunnus: Vuokrattu, ks. huomautukset

Lisää kiinteistöjä kpl

Aiemmat tiedot:

Aiemmat löydöt:

KuM 2542 (=vanh. n:o 1856) poikkikirves
KM 7999 tasataltta

Tarkastuslöydöt:

TARKASTUSKERTOMUS

Liitteet:

kartat _____
muut liitteet F.a. _____
negatiivit _____
diat _____

Tarkastuksen aihe:

KuM 2342 (vanh. n:o 1856), poikkikirves. Löydetty kesällä 1904 pellojan pohjasta Nuutilan talon N:o 1 Nuutilan kylässä, Suovanen-nimisen järven Haukilahden läheisyydestä, n. 200 m rannasta. Luov. tuomari R. Jack. Kuopio 1914. Ruudussa 6986/488 Hanhilahti (?)

KM 7999, tasataltta, keskisuom. tyypp.. Karttulan pitäjän Nuutilan kylän Hanhilahden (Haukilahden?) talon pellostä löytänyt ojattaessa ajuri (A.J. Hahl ?, Maal ?). Koneenkäyttäjä K.A. Lindströmin museoon 40 mk:lla myömä esine. Diario 18/III 1922. Verif.

Kohteen kuvaus:

Kävimme lauantaina 5.9. 1992 tarkastamassa Hanhilahden pohjukkaa, Haukilahtea ei Nuutilan kylässä tiedetä olevankaan. Tapasimme Hanhilahden omistavan Antero Nousiaisen. Pellot laskevat loivasti kohti rantaa, maa on hiekkaista, pinnassa on savea ja multa. Maat olivat laitumena, joten mitään erityistä ei voitu nähdä, ja ilmeisesti pitkäaikainen pellonmuokkaus on sekoittanut pintakerroksia niin, että edullisissakin oloissa mahdollisten asutusjälkien havaitseminen olisi epävarmaa. Talon pohjoispuolen ojissa oli hiukan paljasta maata näkyvissä, mutta mitään erityistä ei näkynyt sielläkään. Omistaja tiesi, että tasataltan löytäjä voisi olla Smahl -niminen, koska naapuritalon emäntänä oli aikaisemmin ollut Smahl -niminen rouva. Lisäksi selvisi, että Tervon Smahl-suku on tullut aikanaan Saksasta Koivulahden Viitajärven rannalle asumaan.

Ympäristö ja maasto: (vesistö, vesistököödi, rakennukset, tiet, sorakuopat jne)

Loivasti kohti Hanhilahtea laskevat pellot, laitumena.
Hiekkamaata, alempana savisempää.

Laajuuden arviointiperuste:

Luokitusehdotus perusteluineen:

Kivikautisia irtolöytöjä

Ehdotus suoja-alueeksi: _____

Havaintomahdollisuudet: _____ Olemattomat

Opas: _____

Rauhoitustoimenpiteet maastossa:

Tiedossa olevat maankäyttösuunnitelmat, kiireellisyys:

Lähilöytöjä:

Selostus jätetty

27. 10. 1992

Kuopio

Jouko Pukkila

/ 19

Aika

Paikka

Allekirjoitus

Jatkotoimenpiteitä:

Huomautuksia (esim perimätieto) ja lisäyksiä:

Täyttöohjeita:

Tunnistetiedot

Mikäli kohteen alueella on useampia muinaisjäännöslajeja (esim. asuinpaikka ja röykkiöitä), täytä samalla nimellä ja inventointinumerolla useampi kortti

Hoito ja kunto

A. Kunto: 1=koskematon, 2= tutkittu osittain, 3= tutkittu kokonaan, 4=tuhoutunut osittain, 5= tuhoutunut kokonaan, 6=tutkittu ja tuhoutunut osittain, 7=tutkittu ja tuhoutunut kokonaan

B. Alkuperäisyys: 1=täysin alkuperäinen, 2=entisöity osittain, 3=entisöity kokonaan, 4=siirretty alkuperäiseltä paikaltaan

C. Hoitotarve: 1=vaatii entistämistä, 2=vaatii kunnostamista, 3=vaatii puhdistamista tai esiin kaivamista, 4=vaatii tuki- tai suojarakenteita, 5=vaatii tutkimuksia tuhoutumisen estämiseksi, 6=vaatii jatkuvaa hoitoa, 7=ei vaadi hoitotoimenpiteitä

D: Hoitotilanne: 1=peruskunnostettu, 2= tuettu rakentein, 3=pidetään puhtaana

E: Rajaustarkkuus: 1=rajattu arvion pohjalta, 2= rajattu osittaisella koekaivauksella, 3= rajattu kokonaan epävarmasti koekaivauksin, 4= rajattu kokonaan luotettavin koekaivauksin, 5=rajattu näkyvien rakenteiden perusteella

F: Vahvistustapa: 1=rajattu vain muinaisjäännös, 2=rajattu vain suoja-alue, 3=rajattu sekä muinaisjäännös että suoja-alue

G: Maastomerkintä: 1=kuparitaulu, 2=kertova taulu, 3=paalurajaus ilman taulua, 4=paalurajaus ja taulu, 5= aitaus ja taulu, 6=rakennus ympärillä ja taulu

Tila ja omistaja

Mikäli kohde on useamman tilan tai kylän alueella, TÄYTÄ LISÄKORTTI

ARKEOLOGISEN KOHTEEN TARKASTUS

--	--	--

Tunnistetiedot

Kunta:TERVO

Alue:Knuutila

Nimi:Kymin alue

Kohteen laji:kivik. irtolöytö

Kohteesta muita kortteja kpl (kts. täyttöohjeet)

Tarkastaja:Jouko Aroalho

Sijaintitiedot

Peruskartta:3313 07 TERVO

x=6983

y=488

z=

Suunta ja etäisyys kirkosta tms. Tervon kirkosta n. 750 m ENE

Hoito ja kunto (kts. täyttöohjeet)

A B C D E F G

Tila ja omistaja (kts. täyttöohjeet)

Kylä/kaupunginosa:Knuutila

Tila/Rno/nimi:

tai Kortteli/tontti/palsta: Marjantie 13 A

Omistaja:Arja ja Harri Hietala

Puhelin:971-542275

Osoite:Marjantie 13 A

Postitmp:72210 TERVO

Kiinteistötunnus

--	--	--	--	--	--

Vuokrattu ks huomautukset

Lisää kiinteistöjä kpl

Aiemmat tiedot:

Aiemmat löydöt: KuM 6392:1 tuura

:2 kiviesineen teelmä

Tarkastuslöydöt:

TARKASTUSKERTOMUS

Liitteet:

kartat:
muut liitteet:
negatiivit: F.a. 2308
diat:

Tarkastuksen aihe:

KuM 6392:1 tuura
KuM 6392:2 kiviesineen teelmä. L. työmies Benjam Savinainen (os. Tervo Hautomäki) syksyllä 1977 Tervon kunnan omistamalta Knuutilan kylän Kyminalueelta. Esineet löytyivät viemäriyhteydessä 20-50 cm syvältä louhikkoisesta soramaasta. Verifikaatissa löytöpaikkaa täsmentävät karttamerkinnät.

Kohteen kuvaus:

Syyskuun 25. pnä 1992 kävin tarkastamassa Kymin aluetta kulkiessani jalkaisin Tervonsalmen itärantaa Harinkan tasalta Tervonsalmen sillalle. Maasto on koko alueella louhikkoista ja kallioista, hienompana maa-aineksena paikoin sora. Kymin alue on erinomaisen louhikkoinen, liki kaikessa rakentamisessa on pientaloalueella paljon louhittu. Löytökohdalla, tien vieressä on hiukan hienompaa hiekkaa. - Arja Hietala kertoi puhelimesta 5.11.1992 muistavansa esineiden löytyneen aikanaan lasten löytäminä ja kaiketi heidän taloan vastapäiseltä puolelta katua, joka oli aikanaan ensimmäinen katu alueelle. Nykyään kadut ovat päällystettyjä, pihat ja pientareet nurmikoksi istutettuja, joten oikeastaan mitään ei ole mahdollista huomioda löytöpaikalla maaperästä. Asukkaat eivät ole huomanneet paikalla muuta merkittävää.

Näennäisesti karua löytöaluetta on kaiketi vastaisuudessakin syytä pitää silmällä, vaikka paikalla olin taipuvainen uskomaan esineiden tulleen sinne jostakin muualta, ajetun tien tekosoran tms. mukana. Levinniemenestä (kts. 3.500/6.) on lähitienoolta korvakenuijan katkelma vedestä, mikä vahvistaa epäilyä enemmästäkin alueella kulkemisesta kivikaudella.

Ympäristö ja maasto: (vesistö, vesistökoodi, rakennukset, tiet, sorakuopat jne)

Lounaaseen, kohti Tervonsalmea laskeva louhikkoinen rinne. Kyminpientaloaluetta.

Laajuuden arviointiperuste:

Luokitusehdotus perusteluineen:

kivikautinen irtolöytö

Ehdotus suoja-alueeksi:

Havaintomahdollisuudet: Hoidettu pientaloympäristö

Opas:

Rauhoitustoimenpiteet maastossa:

Tiedossa olevat maankäyttösuunnitelmat, kiireellisyys:

Lähilöytöjä:

3.500/6. KuM 5927 ristinuijan kappale, Knuutila Levinniemi

Selostus jätetty

7. /11. 1992 Kuopiossa

Jouko Aroaho

Aika

Paikka

Allekirjoitus

Jatkotoimenpiteitä:

Huomautuksia: (esim. perimätieto) ja lisäyksiä:

Täyttöohjeita:

Tunnistatiedot

Mikäli kohteen alueella on useampia muinaisjäännöslajeja (esim. asuinpaikka ja röykkiöitä) täytä samalla nimellä ja inventointinumerolla useampi kerta

Hoito ja kunto

A. Kunto: 1=koskematon, 2=tutkittu osittain, 3=tutkittu kokonaan, 4=tuhoutunut osittain, 5=tuhoutunut kokonaan, 6=tutkittu ja tuhoutunut osittain, 7=tutkittu ja tuhoutunut kokonaan

B. Alkuperäisyys: 1=täysin alkuperäinen, 2=entisöity osittain, 3=entisöity kokonaan, 4=siirretty alkuperäiseltä paikaltaan

C. Hoitotarve: 1=vaatii entistämistä, 2=vaatii kunnostamista, 3=vaatii puhdistamista tai esiin kaivamista, 4=vaatii tuki- tai suojarakenteita, 5=vaatii tutkimuksia tuhoutumisen estämiseksi, 6=vaatii jatkuvaa hoitoa, 7=ei vaadi hoitotoimenpiteitä

D. Hoitotilanne: 1=peruskunnostettu, 2=tuettu rakentein, 3=pidetään puhtaana

E. Rajaustarkkuus: 1=rajattu arvion pohjalta, 2=rajattu osittaisella koekaivauksella, 3=rajattu kokonaan epävarmasti koekaivauksin, 4=rajattu kokonaan luotettavin koekaivauksin, 5=rajattu näkyvien rakenteiden perusteella

F. Vahvistustapa: 1=rajattu vain muinaisjäännös, 2=rajattu vain suoja-alue, rajattu sekä muinaisjäännös että suoja-alue

G. Maastomerkintä: 1=kuparitaulu, 2=kertova taulu, 3=paalurajaus ilman taulua, 4=paalurajaus ja taulu, 5=aitaus ja taulu, 6=rakennus ympärillä ja taulu

Tila ja omistaja

Mikäli kohde on useamman tilan tai kylän alueella, TÄYTÄ LISÄKORTTI

KUOPION MUSEO

KULTTUURIHISTORIAN OSASTO

ESIHIST. TOP. ARK.


TERVO

KNUUTILA

KYMIN ALUE

3.500/5.

KUVA 1: TUURAN JA KIVIESINEEN TEELMÄN (KUM 6392)
LÖYTÖPAIKKA VALOKUVATTUNA ETELÄ-
LOUNAASTA. VIEMÄRIOJA, JOSTA ESINEET
TAVATTIIN, ON SIJAINNUT TALON
PÄÄDYSSÄ, PENSASAIKAN PAIKKEILLA.
26.7.1984, JOUKO AROALHO, 6X6.



F.a. 2308

ARKEOLOGISEN KOHTEEN TARKASTUS

--	--	--

Tunnistetiedot

Kunta:TERVO

Alue:Knuutila

Nimi:Levinniemi

Kohteen laji:kivik. irtolöytö

Kohteesta muita kortteja kpl (kts. täyttöohjeet)

Tarkastaja:Jouko Pukkila

Jouko Aroalho

Inventointinnumero: 3.500/6.

Luokka:irtolöytö

Ajoitus:kivikausi

Lukumäärä:

Tarkastusaika:3.9.1992

25.9.1992

Sijaintitiedot

Peruskartta:3313 07 TERVO

Pinta-ala:

x=6982 52

y=489 10

z=

Suunta ja etäisyys kirkosta tms. Tervon kirkosta n. 1,4 km SES

Hoitaja ja kunto (kts. täyttöohjeet)

A	B	C	D	E	F	G	

Tila ja omistaja (kts. täyttöohjeet)

Kylä/kaupunginosa:Knuutila RN:o

Tila/Rno/nimi:

tai Kortteli/tontti/palsta:

Omistaja:

Puhelin:

Osoite:

Postitmp:

Kiinteistötunnus

--	--	--	--	--	--

Vuokrattu ks huomautukset

Lisää kiinteistöjä kpl

Aiemmat tiedot: Lauri Pohjakallio 19.8.1974 tarkastus

Aiemmat löydöt: KuM 5927 ristinuijan kappale

Tarkastuslöydöt:

TARKASTUSKERTOMUS

Liitteet:

kartat:
muut liitteet:
negatiivit: F.a.
diat:

Tarkastuksen aihe:

KuM 5927 ristinuijan kappale. Esineen on löytänyt Jarmo Tyynelä (os. Etelärantakatu 18 A 4, Kemi) Tervon Tervonsalmen Leirikeskuksen, Rasvankijärven Levinniemen kärjessä olevien saarien kaakkoispuolella olevan leirintäalueen, n. 25 m pitkän saunalaiturin päästä, n. 3 m:n etäisyydeltä ja n. 1,5 m:n syvyydeltä. Löytöpaikka on hiekaista järvenpohjaa. Kuopion museon Museoviraston kautta toimitettu kiviesine. Ks. Lauri Pohjakallion kertomusta esihist. top. arkistossa: .."19.8. 1974 .. havaintomahdollisuudet huonot, veden alla ja sää sellainen, että veteen ei ollut menemistä, vesi normaalia korkeammalla..."

Kohteen kuvaus:

Laiturin päässä pohjaa tarkastellessa todettiin, että siitä on kivet raivattu vedestä. Lisäksi laiturirantaa, osaksi hiekaista kumpareta tarkasteltaessa ei tullut mitään erityistä esille.

- Kesällä 1989 kävin Savonlinnan museon amanuenssi Juhani Grönhagenin ja Kuopion Urheilusukeltajien Leo Uotilan matkassa paikalla. Silloin tarkistettiin sukeltamalla painelaittein järven pohjaa laiturin tienoilla. Todettiin, että pohja on hiekkaa, paljolti lahoavien kasvijäänteiden peitossa ja ilmeisesti salmen virtaustenkin liikuttelemaa kerrosta. Mitään erityistä ei näkynyt. Mukana oli myös metallinilmaisin, jonka avulla tutkittiin ranta-aluetta. Pääasiassa kumpareelle kaivettiin lukuisia lapionpistoja, joista löytyi enimmäkseen teltan metallisia kiinnitystikkuja, pullonkorkkeja jne..., ei mitään esihistoriallista. Pinnassa oli hiekkaa, mutta heti syvemmällä louhikkoista. - 25.9.1992 kävin viimeksi paikalla kulkiessani Tervonsalmen itärantaa aina Harinkalta Tervonsalmen sillalle, ei erityistä.- J.A.

Ympäristö ja maasto: (vesistö, vesistökoodi, rakennukset, tiet, sorakuopat jne)

Hiekkapohjaista, enimmäkseen mäntyä kasvavaa aluetta, ympäristön metsä kuusikkoa.

Laajuuden arviointiperuste:

Luokitusehdotus perusteluineen:

kivikautinen irtolöytö

Ehdotus suoja-alueeksi:

Havaintomahdollisuudet: Vedessä pienet

Opas:

Rauhoitustoimenpiteet maastossa:

Tiedossa olevat maankäyttösuunnitelmat, kiireellisyys:

Lähilöytöjä:

3.500/5. KuM 6392:1 tuura, :2 kivies.teelmä, Knuutila Kyminalue

Selostus jätetty

7. /11. 1992

Aika

Kuopiossa

Paikka

Jouko Aroalho

Allekirjoitus

Jatkotoimenpiteitä:

Huomautuksia: (esim. perimätieto) ja lisäyksiä:

Täyttöohjeita:

Tunnist tiedot

Mikäli kohteen alueella on useampia muinaisjäännöslajeja (esim. asuinpaikka ja röykkiöitä) täytä samalla nimellä ja inventointinumerolla useampi kortti

Hoito ja kunto

A. Kunto: 1=koskematon, 2=tutkittu osittain, 3=tutkittu kokonaan, 4=tuhoutunut osittain, 5=tuhoutunut kokonaan, 6=tutkittu ja tuhoutunut osittain, 7=tutkittu ja tuhoutunut kokonaan

B. Alkuperäisyys: 1=täysin alkuperäinen, 2=entisöity osittain, 3=entisöity kokonaan, 4=siirretty alkuperäiseltä paikaltaan.

C. Hoitotarve: 1=vaatii entistämistä, 2=vaatii kunnostamista, 3=vaatii puhdistamista tai esiin kaivamista, 4=vaatii tuki- tai suojarakenteita, 5=vaatii tutkimuksia tuhoutumisen estämiseksi, 6=vaatii jatkuvaa hoitoa, 7=ei vaadi hoitotoimenpiteitä

D. Hoitotilanne: 1=peruskunnostettu, 2=tuettu rakentein, 3=pidetään puhtaana

E. Rajan tarkkuus: 1=rajattu arvion pohjalta, 2=rajattu osittaisella koekaiivauksella, 3=rajattu kokonaan epävarmasti koekaiivauksin, 4=rajattu kokonaan luotettavin koekaiivauksin, 5=rajattu näkyvien rakenteiden perusteella

F. Vahvistustapa: 1=rajattu vain muinaisjäännös, 2=rajattu vain suoja-alue, rajattu sekä muinaisjäännös että suoja-alue

G. Maastomerkintä: 1=kuparitaulu, 2=kertova taulu, 3=paalurajaus ilman taulua, 4=paalurajaus ja taulu, 5=aitaus ja taulu, 6=rakennus ympärillä ja taulu

Tila ja omistaja

Mikäli kohde on useamman tilan tai kylän alueella, TÄYTTÄ LISÄKORTTI

ARKEOLOGISEN KOHTEEN TARKASTUS

--	--	--

Tunnistetiedot

Kunta:Tervo

Inventointinnumero: 3.500/7.

Alue:Riitlampi

Luokka:irtolöytö

Nimi:Kanava

Ajoitus:kivikausi

Kohteen laji:kivik. irtolöytö

Lukumäärä:

Kohteesta muita kortteja kpl (kts. täyttöohjeet)

Tarkastaja:Jouko Pukkila

Tarkastusaika:4.9.1992

Sijaintitiedot

Peruskartta:3313 07 TERVO

Pinta-ala:

x=6985 15

y=486 12

z=n. 105

Suunta ja etäisyys kirkosta tms. Tervon kirkosta 2,6 km NWN

Hoito ja kunto (kts. täyttöohjeet)

A B C D E F G

Tila ja omistaja (kts. täyttöohjeet)

Kylä/kaupunginosa:Riitlampi RN:o 6:19

Tila/Rno/nimi:Hakala

tai Kortteli/tontti/palsta:

Omistaja:Tenho Markkanen

Puhelin:971-542559

Osoite:Kanava

Postitmp:72210 TERVO

Kiinteistötunnus

Vuokrattu ks huomautukset

Lisää kiinteistöjä kpl

Aiemmat tiedot:

Aiemmat löydöt: KuM 7023:1 soikeahko kivi, jossa on molemmissa päissä urat

Tarkastuslöydöt:

TARKASTUSKERTOMUS

Liitteet:

kartat:
muut liitteet:
negatiivit: F.a. 3457
diat:

Tarkastuksen aihe:

KuM 7023:1 soikeahko kivi, jossa on molemmissa päissä urat. Esineen on löytänyt rakennustyömies Tenho Markkanen, os. Kanava, 72210 TERVO, Tervosta Riitlammen kylästä kanavan läheltä talon pihalta. Tarkempien löytötietojen mukaan esine on löytynyt Tervon Riitlammen Hakalan RN:o 6:19 tilan piha-alueelta (om. löytäjä) peltotyössä. Pk 3313 07 TERVO: x=8515, y=8612, z=n. 105.

Kohteen kuvaus:

Löytö on aikanaan tehty tasaiselta, nyt heinittyneeltä puutarhamaalta, jossa en havainnut mitään erityistä. Lähellä sijaitsevasta perunapellostakaan en löytänyt mitään. Omistaja Tenho Markkanen mainitsi, että perunapellossa talon länsipuolella on n. puolen metrin syvyydessä kerros järviruokoa yms., joten vesi on joskus ylettynyt alueelle.

Ympäristö ja maasto: (vesistö, vesistökoodi, rakennukset, tiet, sorakuopat jne)

Puutarhamaata talon pihassa, nyt heinittynyt.

Laajuuden arviointiperuste:

Luokitusehdotus perusteluineen:

kivikautinen irtolöytö

Ehdotus suoja-alueeksi:

Havaintomahdollisuudet: pienet

Opas: Tenho Markkanen

Rauhoitustoimenpiteet maastossa:

Tiedossa olevat maankäyttösuunnitelmat, kiireellisyys:

Lähilöytöjä:

3.511 . Tervo Riitlampi Kolunlahti, kivik. asp. II (III)

Selostus jätetty

5. /11. 1992 _____
Aika Paikka

Kuopiossa

Jouko Pukkila

Allekirjoitus

Jatkotoimenpiteitä:

Huomautuksia: (esim. perimätieto) ja lisäyksiä:

Täyttöohjeita:

Tunnistefiedot

Mikäli kohteen alueella on useampia muinaisjäännöslajeja (esim. asuinpaikka ja röykkiöitä) täytä samalla nimellä ja inventointinumerolla useampi kerta

Hoito ja kunto

A. Kunto: 1=koskematon, 2=tutkittu osittain, 3=tutkittu kokonaan, 4=tuhoutunut osittain, 5=tuhoutunut kokonaan, 6=tutkittu ja tuhoutunut osittain, 7=tutkittu ja tuhoutunut kokonaan

B. Alkuperäisyys: 1=täysin alkuperäinen, 2=entisöity osittain, 3=entisöity kokonaan, 4=siirretty alkuperäiseltä paikaltaan

C. Hoitotarve: 1=vaatii entistämistä, 2=vaatii kunnostamista, 3=vaatii puhdistamista tai esiin kaivamista, 4=vaatii tuki- tai suojarakenteita, 5=vaatii tutkimuksia tuhoutumisen estämiseksi, 6=vaatii jatkuvaa hoitoa, 7=ei vaadi hoitotoimenpiteitä

D. Hoitotilanne: 1=peruskunnostettu, 2=tuettu rakentein, 3=pidetään puhtaana

E. Rajanstarkeus: 1=rajattu arvion pohjalta, 2=rajattu osittaisella koekaiivauksella, 3=rajattu kokonaan epävarmasti koekaiivauksin, 4=rajattu kokonaan luotettavin koekaiivauksin, 5=rajattu näkyvien rakenteiden perusteella

F. Vahvistustapa: 1=rajattu vain muinaisjäännös, 2=rajattu vain suoja-alue, rajattu sekä muinaisjäännös että suoja-alue

G. Maastomerkintä: 1=kuparitaulu, 2=kertova taulu, 3=paalurajaus ilman taulua, 4=paalurajaus ja taulu, 5=aitaus ja taulu, 6=rakennus ympärillä ja taulu


Tila ja omistaja

Mikäli kohde on useamman tilan tai kylän alueella, TÄYTÄ LISÄKORTTI

KUOPION MUSEO

KULTTUURIHISTORIAN OSASTO

F.a. 3457



KUVA 1: KIVIESINEEN (KUM
7023:1 (=KM 21546)) LÖYTÖPAIK-
KA KUVATTUNA POHJOISESTA.
ESINE LÖYTYI KUVAN ETUALAN
KOHDALTA, NYT PAIKALLA KAS-
VAA NURMIKKO. VALOK. JOUKO
PUKKILA, 4.9.1992, KINO.

TERVO

RIITLAMPI

KANAVA

3.500/7.

ARKEOLOGISEN KOHTEEN
TARKASTUS

--	--	--

Tunnistetiedot

Kunta: Tervo Inventointinumero: 3500/8.
Alue: Hautalahti Luokka: irtolöytö
Nimi: Pirtinkaarre Ajoitus: _____
Kohteen laji: kivikautinen irtolöytö Lukumäärä: _____
Kohteesta muita kortteja _____ kpl (ks. täyttöohjeet)
Tarkastaja: Jouko Aroalho Tarkastusaika: 2. / 5. 192

Sijaintitiedot

3313 07 TERVO
Peruskartta: _____ Pinta-ala _____
x= 6987 40 y= 482 56 n. 102
Suunta ja etäisyys kirkosta tms. Tervon kirkosta 6,7 km luoteeseen

Hoito ja kunto (ks. täyttöohjeet)

A B C D E F G

Tila ja omistaja (ks. täyttöohjeet)

Kylä/kaupunginosa: Hautalahti RN:o 4:23
Tila/Rno/nimi: Pirtinkaarre
tai Kortteli/tontti/palsta: _____
Omistaja: Enso Gutzeit Puhelin: _____
Osoite: _____ Postitmp: _____
Kiinteistötunnus: Vuokrattu, ks. huomautukset

Lisää kiinteistöjä kpl

Aiemmat tiedot:

Helena Taskisen tark. kert. MV:n top. arkistossa 1987.

Aiemmat löydöt:

KM 23706:1-3 saviastian paloja

Tarkastuslöydöt:

TARKASTUSKERTOMUS

Liitteet:

kartat _____

muut liitteet Fa. _____

negatiivit _____

diat _____

Tarkastuksen aihe:

KM 23706:1-3 saviastian paloja. Tervo, Hautalahti, Pirtinkaarre. Tila RN:o 4:23, omist. Enso Gutzeit. Koord. 3313 07 TERVO: x=6987 40, y=482 56, z=n. 102. Kts. tarkastuskert. esih. (MV) tston top. ark.

Kohteen kuvaus:

Kävin tarkastamassa Manginniemen kärkeä toukokuun 2. pnä 1992. Jäät olivat osittain sulaneet vasta aivan rantaviivalta, ja pohjoispuolisilla rannoilla oli paljon luntakin. Kiersin niemen kärjen rantaviivan tasalla tarkastellen hiekkaista rantatörmää. Keramiikan löytöseutu, polun tienoot, olivat paljaana, mutta routaisia. Kaivoin siihen muutaman lapionpiston, mutta mitään erityistä ei voitu havaita. Ylipäätään koko niemenkärki on ainakin maastoltaan ajateltavissa asuinpaikan sijaintipaikaksi, mutta toisaalta matalilla rannoilla eroosio on helposti liikutellut hiekkakerroksia.

Kävin vielä 10.10. 1992 pistäytymässä Kolunsalmen itärannalla, siellä maaperä on kivisempää, vähäisissä metsäaurauksen jäljissä (lähinnä ylempänä, kauempana rannasta) ei näkynyt erityistä. Niemenkärkeä on syytä tarkastaa vastaisuudessaakin mahdollisen asuinpaikan paikantamiseksi.

(Antero Ukkonen, os. Hiekkala, 72210 TERVO, muisti 19.11.1991 käydessään Kuopion museossa saviastian palasten löytymisestä: ..."Niilo Kantosalo on löytänyt Manginniemestä ruukun sirpaleita, mutta hän on luovuttanut ne sille naishenkilölle, joka johti kirkonkylässä yläasteen alueella suoritettuja kaivauksia"...))

Ympäristö ja maasto: (vesistö, vesistököödi, rakennukset, tiet, sorakuopat jne)

Hiekkaista niemenkärkeä, kangasmaastoa, männikköä

Laajuuden arviointiperuste:

Luokitusehdotus perusteluineen:

kivikautinen irtolöytö

Ehdotus suoja-alueeksi: _____

Havaintomahdollisuudet: _____

paikoin lumen vuoksi ei ollut, välttävät

Opas: _____

Rauhoitustoimenpiteet maastossa:

Tiedossa olevat maankäyttösuunnitelmat, kiireellisyys:

Löytökannasta kuluttaa ranta- ja tuulieroosio, lisäksi siellä kuljetaan moottorikelkoilla kannaksen yli.

Lähilöytöjä:

3.507. Tervo Ayskoski Päiväranta, kivikautinen asp. II

Selostus jätetty

/ 19

Aika 1. 11.

Paikka
92 Kuopio

Allekirjoitus
Jouko Aroaho

Jatkotoimenpiteitä:

Huomautuksia (esim perimätieto) ja lisäyksiä:

Täyttöohjeita:

Tunnistetiedot

Mikäli kohteen alueella on useampia muinaisjäännöslajeja (esim. asuinpaikka ja röykkiöitä), täytä samalla nimellä ja inventointinumerolla useampi kortti

Hoito ja kunto

A. Kunto: 1=koskematon, 2= tutkittu osittain, 3= tutkittu kokonaan, 4=tuhoutunut osittain, 5= tuhoutunut kokonaan, 6=tutkittu ja tuhoutunut osittain, 7=tutkittu ja tuhoutunut kokonaan

B. Alkuperäisyys: 1=täysin alkuperäinen, 2=entisöity osittain, 3=entisöity kokonaan, 4=siirretty alkuperäiseltä paikaltaan

C. Hoitotarve: 1=vaatii entistämistä, 2=vaatii kunnostamista, 3=vaatii puhdistamista tai esiin kaivamista, 4=vaatii tuki- tai suojarakenteita, 5=vaatii tutkimuksia tuhoutumisen estämiseksi, 6=vaatii jatkuvaa hoitoa, 7=ei vaadi hoitotoimenpiteitä

D: Hoitotilanne: 1=peruskunnostettu, 2= tuettu rakentein, 3=pidetään puhtaana

E: Rajaustarkkuus: 1=rajattu arvion pohjalta, 2= rajattu osittaisella koekaivauksella, 3= rajattu kokonaan epävarmasti koekaivauksin, 4= rajattu kokonaan luotettavin koekaivauksin, 5=rajattu näkyvien rakenteiden perusteella

F: Vahvistustapa: 1=rajattu vain muinaisjäännös, 2=rajattu vain suoja-alue, 3=rajattu sekä muinaisjäännös että suoja-alue

G: Maastomerkinä: 1=kuparitaulu, 2=kertova taulu, 3=paalurajaus ilman taulua, 4=paalurajaus ja taulu, 5= aitaus ja taulu, 6=rakennus ympärillä ja taulu

Tila ja omistaja

Mikäli kohde on useamman tilan tai kylän alueella, TÄYTÄ LISÄKORTTI

ARKEOLOGISEN KOHTEEN
TARKASTUS

--	--	--

Tunnistetiedot

Kunta: Tervo Inventointinumero: 3.500/9.
Alue: Koivujärvi Luokka: _____
Nimi: Kaljus Ajoitus: irtolöytö
kivikausi
Kohteen laji: kivikautinen irtolöytö Lukumäärä: _____
Kohteesta muita kortteja kpl (ks. täyttöohjeet)
Tarkastaja: _____ Tarkastusaika: 1 19

Sijaintitiedot

Peruskartta: 3313 07 TERVO Pinta-ala _____
x= 6987 80 y= 489 90 z= n. 15
Suunta ja etäisyys kirkosta tms. Tervon kirkosta n. 5 km NEN

Hoido ja kunto (ks. täyttöohjeet)

A B C D E F G

Tila ja omistaja (ks. täyttöohjeet)

Kylä/kaupunginosa: _____
Tila/Rno/nimi: Koivujärvi RN:o 2:20
Jaaskela
tai Kortteli/tontti/palsta: _____
Omistaja: Selma Karttunen Puhelin: 971-547138
Osoite: Kaljus Postitmp: 72210 TERVO
Kiinteistötunnus: Vuokrattu, ks. huomautukset

Lisää kiinteistöjä kpl

Aiemmat tiedot:

Aiemmat löydöt:

KuM 6144 kivikirves

Tarkastuslöydöt:

TARKASTUSKERTOMUS

Liitteet:

kartat _____

muut liitteet _____

negatiivit _____

diat _____

F.a. 3460

Tarkastuksen aihe:

KuM 6144, kivikirves. Esineen on löytänyt laitosmies Alpo Karttunen (os. Päiväranta, 72210 Tervo) Tervon kunnan Koivujärven kylän Kaijuksen tilan RN:o 2:20 maalta. Tilan omistavat Selma ja Paavo Karttunen. Esine on löytynyt lasten leikeissä 0-10 cm:n syvyydeltä, maaperä on jankkoa + savimoreenia. Paikalla havaittiin nokea, palomaata, kuoppia. Verifikaatissa löytöpaikan osoittava karttaliite. Aluemuseotutkija Rauni Säisän museoon toimittama kiviesine. Verif. 33 76. Diar. 21.10.-76. Lun.

Kohteen kuvaus:

Mäen korkeimmalta kohdalta löytyneen kivikirveen löytöpaikan tarkastuksessa en havainnut mitään. En liioin kierrellessäni ympäristössä. Pihalla (PK 3313 10 TALLUSJÄRVI: x=6987 96, y=490 03) on iso kivi, jonka ympäriltä Alpo Karttunen (os. Päiväranta, 72210 TERVO, p. 971-542538) mainitsi löytyneen rautakautisia esineitä, joista ainoa näkemäni oli kuitenkin historiallinen ja kuvauksen perusteella muutkin olivat olleet hevoskärryjen osia, jotka vanhat miehet olivat tunnistaneeet ulkonäön perusteella. En havainnut mitään.

Ympäristö ja maasto: (vesistö, vesistökoodi, rakennukset, tiet, sorakuopat jne)

Laen korkein kohta on avokalliota, ympäriillä on suhteellisen tasainen hiekka/moreenitasanne, joka kasvaa heinää ja vesaikkaa. Maasto laskee kohti Kalliovetttä ja muuttuu kuusikoksi.

Laajuuden arviointiperuste:

Luokitusehdotus perusteluineen:

Kivikautinen irtolöytö

Ehdotus suoja-alueeksi: _____

Havaintomahdollisuudet: _____ Vähäiset _____

Opas: _____ Alpo Karttunen _____

Rauhoitustoimenpiteet maastossa:

Tiedossa olevat maankäyttösuunnitelmat, kiireellisyys:

Lähilöytöjä:

Selostus jätetty

10.7.1992 Kuopio
Aika Paikka

Jouko Pukkila
Allekirjoitus

Jatkotoimenpiteitä:

Huomautuksia (esim perimätieto) ja lisäyksiä:

Täyttöohjeita:

Tunnistetiedot

Mikäli kohteen alueella on useampia muinaisjäännöslajeja (esim. asuinpaikka ja röykkiöitä), täytä samalla nimellä ja inventointinumerolla useampi kortti

Hoido ja kunto

- A. Kunto:** 1=koskematon, 2= tutkittu osittain, 3= tutkittu kokonaan, 4=tuhoutunut osittain, 5= tuhoutunut kokonaan, 6=tutkittu ja tuhoutunut osittain, 7=tutkittu ja tuhoutunut kokonaan
- B. Alkuperäisyys:** 1=täysin alkuperäinen, 2=entisoity osittain, 3=entisoity kokonaan, 4=siirretty alkuperäiseltä paikaltaan
- C. Hoitotarve:** 1=vaatii entistämistä, 2=vaatii kunnostamista, 3=vaatii puhdistamista tai esiin kaivamista, 4=vaatii tuki- tai suojarakenteita, 5=vaatii tutkimuksia tuhoutumisen estämiseksi, 6=vaatii jatkuvaa hoitoa, 7=ei vaadi hoitotoimenpiteitä
- D: Hoitotilanne:** 1=peruskunnostettu, 2= tuettu rakentein, 3=pidetään puhtaana
- E: Rajaustarkkuus:** 1=rajattu arvion pohjalta, 2= rajattu osittaisella koekaivauksella, 3= rajattu kokonaan epävarmasti koekai-
vauksin, 4= rajattu kokonaan luotettavin koekaivauksin, 5=rajattu näkyvien rakenteiden perusteella
- F: Vahvistustapa:** 1=rajattu vain muinaisjäännös, 2=rajattu vain suoja-alue, 3=rajattu sekä muinaisjäännös että suoja-alue
- G: Maastomerkitä:** 1=kuparitaulu, 2=kertova taulu, 3=paalurajaus ilman taulua, 4=paalurajaus ja taulu, 5= aitaus ja taulu, 6=rakennus ympärillä ja taulu

Tila ja omistaja

Mikäli kohde on useamman tilan tai kylän alueella, TÄYTÄ LISÄKORTTI

KUOPION MUSEO

KULTTUURIHISTORIAN OSASTO

F.a. 3460



KUVA 1: KIVIKIRVEEN (KUM
6144) LÖYTÖPAIKKA IDÄN SUUN-
NASTA KUVATTUNA. VALOK.
JOUKO PUKKILA, 4.9.1952.

TERVO ..

KOIVUJÄRVI

KALJUS

3.500/9.

ARKEOLOGISEN KOHTEEN TARKASTUS

--	--	--

Tunnistetiedot

Kunta: Terivo Inventointinumero: 3.500/10.
Alue: Utrianlahti Luokka: irtolöytö
Saariskangas Ajoitus: kivikausi
Nimi: _____
Kohteen laji: kivikautinen irtolöytö Lukumäärä: _____
Kohteesta muita kortteja _____ kpl (ks. täyttöohjeet)
Tarkastaja: Jouko Pukkila Tarkastusaika: 8. / 9.19 92

Sijaintitiedot

3513 08 UTRIANLAHTI
Peruskartta: _____ Pinta-ala _____
x= 6994 63 y= 498 90 z= 107,5
Suunta ja etäisyys kirkosta tms. Tervon kirkosta n. 9,8 km poh-
joiskoilliseen

Hoito ja kunto (ks. täyttöohjeet)

A B C D E F G

Tila ja omistaja (ks. täyttöohjeet)

Kylä/kaupunginosa: Koivulahti RN:o 2:81
Viitasalo
Tila/Rno/nimi: _____
tai Kortteli/tontti/palsta: _____
Osk. Huttusen Säätiö
Omistaja: _____ Puhelin: _____
Osoite: _____ Postitmp: _____
Kiinteistötunnus: Vuokrattu, ks. huomautukset

Lisää kiinteistöjä kpl

Aiemmat tiedot:

Aiemmat löydöt:

211 15472 poikkiteräinen kivikirves

Tarkastuslöydöt:

KuM

(=KM

) poikkikirves

TARKASTUSKERTOMUS

Liitteet:

kartat _____

muut liitteet _____
Verif. 11/92

negatiivit _____
P.a. 3467-3468

diat _____

Tarkastuksen aihe:

KM 15472, poikkiteräinen kivikirves. Tervo Jokijärvi Saariskangas. Löytökohta on Pielaveden-Karttulan maantien itäpuolella n. 500 m Saariskangasta länteen ja n. 800 m Pirttijärvestä itään, tarkemmin n. 25 m V. ja P. Väätäisen, O. Huttusen säätön ja L. Malisen paistain yhteisestä rajapyykistä länteen. Karttaluonnos verifikaateissa. Löytökohta: Lauri Malinen, os. Tiensyrjä, Jokijärvi pa I), lähettäjä: Eino Hyvärinen (Jylhäkylä pa I), Verif., Diar. 15.8.1962.

Kohteen kuvaus:

Löytöpaikka sijaitsee n. 1/2 km Karttula-Pielavesi -tiestä itään, lähellä Saarinen -järven Pekkalanlahtea. Maasto on ehjää kangasmaastoa, jossa on tuulienkaatoja. Mitään erityistä ei näkynyt. Sen sijaan idempänä hiekkakuopan reunalla kulkevan tien luiskassa näkyi muutamia epämääräisiä kvartseja. Kuopasta on lopetettu hiekanotto, alue istutettu männyille, ja mahdolliset asuinpaikan jäljet ovat pintamaiden liikuttelulla hävitettyjä.

Pekkalanlahden rannalla sijaitsevasta Pekkalan talosta saatiin inventointikäynnin yhteydessä poikkikirves (KuM), joka on löytynyt talon luoteisnurkasta n. 12 m luoteeseen sijaitsevasta pellostosta (Kts. verif. 11/92). Silmämääräisesti siinä ei havaittu mitään erityistä käynnillä, maa on hiekkamaata.

Inventoinnin jälkitöiden yhteydessä keskustellessani 27.10.1992 poikkikirveen löytäneen Impi Väätäisen kanssa sain tietää, että pari päivää inventointikäynnin jälkeen Pekkalan talon länsipuolelta, läheltä Saariskangasta, oli löydetty taas kivikirveeltä vaikuttanut esine (KuM). Löytö on löytäjällä, ja tätä kirjoitettaessa vaikuttavat lisätarkastukset tarpeellisilta alueen mahdollisten muinaisjäännösten selvittämiseksi. - J.A.

Ympäristö ja maasto: (vesistö, vesistökoodi, rakennukset, tiet, sorakuopat jne)

Mäntyä kasvavaa hiekkakangasta

Laajuuden arviointiperuste:

Luokitusehdotus perusteluineen:

Kivikautinen irtolöytö

Ehdotus suoja-alueeksi: _____

Havaintomahdollisuudet: Vähäiset

Opas: _____

Rauhoitustoimenpiteet maastossa:

Tiedossa olevat maankäyttösuunnitelmat, kiireellisyys:

Lähilöytöjä:

Selostus jätetty

27. 10. 1992
/ 19

Aika

Kuopio

Paikka

Jouko Pukkila

Allekirjoitus

Jatkotoimenpiteitä:

Huomautuksia (esim perimätieto) ja lisäyksiä:

Saariskankaan koillispuolella olevan tilan omistavat Pentti ja Sinikka Paldanius, os. Tiensyrjä, 72210 TERVO, puh. 978-885205.

Täyttöohjeita:

Tunnistetiedot

Mikäli kohteen alueella on useampia muinaisjäännöslajeja (esim. asuinpaikka ja röykkiöitä), täytä samalla nimellä ja inventointinumerolla useampi kortti

Hoito ja kunto

- A. Kunto:** 1=koskematon, 2= tutkittu osittain, 3= tutkittu kokonaan, 4=tuhoutunut osittain, 5= tuhoutunut kokonaan, 6=tutkittu ja tuhoutunut osittain, 7=tutkittu ja tuhoutunut kokonaan
- B. Alkuperäisyys:** 1=täysin alkuperäinen, 2=entisöity osittain, 3=entisöity kokonaan, 4=siirretty alkuperäiseltä paikaltaan
- C. Hoitotarve:** 1=vaatii entistämistä, 2=vaatii kunnostamista, 3=vaatii puhdistamista tai esiin kaivamista, 4=vaatii tuki- tai suojarakenteita, 5=vaatii tutkimuksia tuhoutumisen estämiseksi, 6=vaatii jatkuvaa hoitoa, 7=ei vaadi hoitotoimenpiteitä
- D. Hoitotilanne:** 1=peruskunnostettu, 2= tuettu rakentein, 3=pidetään puhtaana
- E. Rajaustarkkuus:** 1=rajattu arvion pohjalta, 2= rajattu osittaisella koekaivauksella, 3= rajattu kokonaan epävarmasti koekaivauksin, 4= rajattu kokonaan luotettavin koekaivauksin, 5=rajattu näkyvien rakenteiden perusteella
- F. Vahvistustapa:** 1=rajattu vain muinaisjäännös, 2=rajattu vain suoja-alue, 3=rajattu sekä muinaisjäännös että suoja-alue
- G. Maastomerkintä:** 1=kuparitaulu, 2=kertova taulu, 3=paalurajaus ilman taulua, 4=paalurajaus ja taulu, 5= aitaus ja taulu, 6=rakennus ympärillä ja taulu


Tila ja omistaja

Mikäli kohde on useamman tilan tai kylän alueella, TÄYTÄ LISÄKORTTI

KUOPION MUSEO

KULTTUURIHISTORIAN OSASTO

F.a. 3467



KUVA 1: KIVIKIRVEEN (KUM) LÖYTÖPAIK-
KA KUVATTUNA LUOTEESTA. ESINE LÖYTYI TALON
ETEISSIVEN ULKOREUNASTA 12 M LUOTEeseen.
VALOK. JOUKO PUKKILA, 8.9.1992, KINO.

IERVO
UTRIANLAHTI
SAARISKANGAS

3.500/10.

F.a. 3468



KUVA 2. HIEKKAKUOPAN REUNAA, MISSÄ NÄKYI
EPÄMÄÄRÄISIÄ KVARTSEJA. VALOK. JOUKO PUKKILA,
8.9.1992, KINO.

ARKEOLOGISEN KOHTEEN
TARKASTUS

--	--	--

Tunnistetiedot

Kunta: Tervo Inventointinnumero: 3.500/11.
Alue: Koivulahti Luokka: irtolöytö
Pensiaäisenniemi kivikausi
Nimi: _____ Ajoitus: _____
Kohteen laji: kivikautinen irtolöytö Lukumäärä: _____
Kohteesta muita kortteja _____ kpl (ks. täyttöohjeet)
Tarkastaja: _____ Tarkastusaika: _____ / _____ 19

Sijaintitiedot

Peruskartta: 3313 08 UTRIANLAHTI Pinta-ala _____
x= 6996 00-16 y= 487 84-100 z= _____ (Pensiaäisenniemi)
Suunta ja etäisyys kirkosta tms. Tervon kirkosta n. 13 km pohjoiseen

Hoito ja kunto (ks. täyttöohjeet)

A B C D E F G

Tila ja omistaja (ks. täyttöohjeet)

Kylä/kaupunginosa: Koivulahti RN:o ~~2:90~~ ⇒ 2:135
Tila/Rno/nimi: Tiensyrjä
tai Kortteli/tontti/palsta: _____
Omistaja: Paldanius Tapani ja Salme Puhelin: 978- 885205
Tiensyrjä 72210 TERVO
Osoite: _____ Postitmp: _____
Kiinteistötunnus: Vuokrattu, ks. huomautukset

Lisää kiinteistöjä kpl

Aiemmat tiedot:

Aiemmat löydöt:

KM 2094:3 keihäänterä tai tikarin juuripuoli

Tarkastuslöydöt:

TARKASTUSKERTOMUS

Liitteet:

kartat _____
muut liitteet _____
negatiivit F.a. _____
diat _____

Tarkastuksen aihe:

KM 2094:3, keihäänterän tai tikarin juuripuoli. Löydetty Pielaveden pit. Koivulahden kylästä Pensiäisen niemestä Pirttijärven (kartassa Petäjajärvi) rannalta. Tämä "vanhain miesten keihäänterä" oli ollut löydettyäessä puolta korttelia pitempi vaan kun se oli ollut lasten leikkikaluna, oli se katkennut ja kärkipuoli joutunut hukkaan. Yliopp. K.H. Hornborgin lahj. SMY:lle 28.10.81. SMY:n kirjekokoelma 1879-82, siv. 636.

Kohteen kuvaus:

Inventoinnin yhteydessä paikalla ei näkynyt mitään erityistä. Kum-
puileva ympäristö, moreenimaa, paikoin huutoutunutta. Melko lähel-
tä, Saariskankaalta ja Pekkalasta (kts. 3.500/10. KuM 15472 poik-
kiteräinen kirves, Utrianlahti Saariskangas), on kivikautisia irto-
löytöjä, jotka liittynevät kuten tämäkin Pirttijärvi-Pukaranjoki-
Saarinen -alueella liikkumiseen. Pensiäisenniemestä on myös röyk-
kiöhavainto (kts. 3.500/0.), johon tarkastuksessa ei tiheän kasvul-
lisuuden vuoksi saatu varmistusta. - J.A.

Ympäristö ja maasto: (vesistö, vesistököödi, rakennukset, tiet, sorakuopat jne)

Tiheää sekametsää kasvava moreenimaasto, paikoin huuhtoutunutta hiekkaa.

Laajuuden arviointiperuste:

Luokitusehdotus perusteluineen:

Kivikautinen irtolöytö

Ehdotus suoja-alueeksi: _____

Havaintomahdollisuudet: _____

Opas: _____

Rauhoitustoimenpiteet maastossa:

Tiedossa olevat maankäyttösuunnitelmat, kiireellisyys:

Lähilöytöjä:

3.500/10, KM 15472 poikkiteräinen kivikirves, Utrianlahti,
Saariskangas
KuM poikkikirves

Selostus jätetty

9. / 11. 1992

Kuopio

Jouko Pukkila

Aika

Paikka

Allekirjoitus

Jatkotoimenpiteitä:

Huomautuksia (esim perimätieto) ja lisäyksiä:

Täyttöohjeita:

Tunnistetiedot

Mikäli kohteen alueella on useampia muinaisjäännöslajeja (esim. asuinpaikka ja röykkiöitä), täytä samalla nimellä ja inventointinumerolla useampi korthi

Hoito ja kunto

A. Kunto: 1=koskematon, 2= tutkittu osittain, 3= tutkittu kokonaan, 4=tuhoutunut osittain, 5= tuhoutunut kokonaan, 6=tutkittu ja tuhoutunut osittain, 7=tutkittu ja tuhoutunut kokonaan

B. Alkuperäisyys: 1=täysin alkuperäinen, 2=entisöity osittain, 3=entisöity kokonaan, 4=siirretty alkuperäiseltä paikaltaan

C. Hoitotarve: 1=vaatii entistämistä, 2=vaatii kunnostamista, 3=vaatii puhdistamista tai esiin kaivamista, 4=vaatii tuki- tai suojarakenteita, 5=vaatii tutkimuksia tuhoutumisen estämiseksi, 6=vaatii jatkuvaa hoitoa, 7=ei vaadi hoitotoimenpiteitä

D. Hoitotilanne: 1=peruskunnostettu, 2= tuettu rakentein, 3=pidetään puhtaana

E. Rajaustarkkuus: 1=rajattu arvion pohjalta, 2= rajattu osittaisella koekaivauksella, 3= rajattu kokonaan epävarmasti koekai-
vauksin, 4= rajattu kokonaan luotettavin koekaivauksin, 5=rajattu näkyvien rakenteiden perusteella

F. Vahvistustapa: 1=rajattu vain muinaisjäännös, 2=rajattu vain suoja-alue, 3=rajattu sekä muinaisjäännös että suoja-alue

G. Maastomerkintä: 1=kuparitaulu, 2=kertova taulu, 3=paalurajaus ilman taulua, 4=paalurajaus ja taulu, 5= aitaus ja taulu, 6=rakennus ympärillä ja taulu

Tila ja omistaja

Mikäli kohde on useamman tilan tai kylän alueella, TÄYTÄ LISÄKORTTI

ARKEOLOGISEN KOHTEEN
TARKASTUS

--	--	--

Tunnistetiedot

Kunta: Tervo Inventointinnumero: 3.500/12.

Alue: Knuutila Luokka: _____

Nimi: Harinka NISKALEVÄ Ajoitus: irtolöytöjä
kivikausi

Kohteen laji: kivikautisia irtolöytöjä Lukumäärä: _____

Kohteesta muita kortteja _____ kpl (ks. täyttöohjeet)

Tarkastaja: Jouko Pukkila Tarkastusaika: 5. / 9.19 92
Jouko Aroaho

Sijaintitiedot

Peruskartta: 3313 10 CALLUSJÄRVI Pinta-ala _____

x= 6980 66 y= 492 50 z= n. 100

Suunta ja etäisyys kirkosta tms. Tervon kirkosta n. 5 km kaakkoon

Hoito ja kunto (ks. täyttöohjeet)

A B C D E F G

Tila ja omistaja (ks. täyttöohjeet)

Kylä/kaupunginosa: Harinka RN70 5.6

Tila/Rno/nimi: Harinka

tai Kortteli/tontti/palsta: _____

Omistaja: Emil, Elli ja Pentti Huttu-Puhelin: 971-542241

Osoite: Harinka Postitmp: 72100 KARTTULA

Kiinteistötunnus: Vuokrattu, ks. huomautukset

Lisää kiinteistöjä kpl

Aiemmat tiedot:

Aiemmat löydöt:

KM 8987:2 pikkutaltilta

KM 16644 itäkarjalainen tasataltilta

Tarkastuslöydöt:

KuM

kvartsi-iskoksia KM 27523

TARKASTUSKERTOMUS

Liitteet:

kartat _____

muut liitteet _____

negatiivit _____

diat _____

F.a

Tarkastuksen aihe:

KM 8987:2 pikkutaltta. Kansakoululasten tekemä peltolöytö (v. 1923) Harinkaalta, Ahvenisen ja Rasvangin kannakselta, Karttula p Tervon seurakuntaa. Kansakoulunopettaja Elias Saastamciselta, Karttulan pitäjän Karttulan kylästä virkateitse museoon tilatut esineet (M.T:n kirje n:o 1735 21 XI 1928 Diar 20, XII 1928. Lunastus SMk 600; . Verif..
KM 16644 itäkarjalainen tasatalta, löyt. koulul. Jussi Huttunen kesällä 1964 läheltä jokirantaa.

Kohteen kuvaus:

Tarkastimme lauantaina 5.9. 1992 Harinkaan aluetta. Tapasimme itäkarjalaisen tasataltan löytäneen Jussi Huttusen, joka osoitti taltan löytökohdan päärakennuksen lounaispuolella lähellä uitto-ruuha (kts. koordinaatit). Kanava, josta ruopattua maata on läjissä molemmin puolin vesiuomaa on noin 10 m päässä löytökohdasta. Paikalla on tiheää vesaikkaa kasvavaa sekametsää, maa on multaa ja liejua. Aikaisemmin löydetystä pikkutaltasta (KM 8987:2) ei tiedetty mitään.

Tarkastimme myös Karttula-Tervo -tien varressa, itäpuolella olevaa kynnettyä peltoa. Vetisellä savisella pelloilla huomasimme muutamia kvartsi-iskoksilta (KUM) vaikuttavia kivensirpaleita, mutta muuten mitään esihistorialliseen asutukseen viittaavaa siellä ei havaittu. Pellon aluetta on syytä tarkistaa paremmin vastaisuudessa. - Kävimme vielä Harinkaanelammen länsipuolella sijaitsevilla Suontauksen peltoaukeilla. Siellä maa oli heinittynyt pitkään lukuun ottamatta muutamia perunalle istutettuja sarkoja. Maapohja on hiekansekaista, hiesumaista, mitään erityistä ei havaittu.

Ympäristö ja maasto: (vesistö, vesistöködi, rakennukset, tiet, sorakuopat jne)

Harinkan uittouoman ympärillä hiekkaisia ja kivisiä maita, sekametsää enimmäkseen.

Laajuuden arviointiperuste:

Luokitusehdotus perusteluineen:

Kivikautisia irtolöytöjä

Ehdotus suoja-alueeksi: _____

Havaintomahdollisuudet: Kynnöspellolla välttävät muuton huonot

Opas: _____

Rauhoitustoimenpiteet maastossa:

Tiedossa olevat maankäyttösuunnitelmat, kiireellisyys:

Lähilöytöjä:

3.510. Tervo Knuuti ja Jakosaari, kivik. asuinpaikka II

Selostus jätetty

23. 10. 1992
/ 19

Kuopio

Jouko Pukkila

Aika

Paikka

Allekirjoitus

Jatkotoimenpiteitä:

Huomautuksia (esim perimätieto) ja lisäyksiä:

Täyttöohjeita:

Tunnistetiedot

Mikäli kohteen alueella on useampia muinaisjäännöslajeja (esim. asuinpaikka ja röykkiöitä), täytä samalla nimellä ja inventointinumerolla useampi kortti

Hoito ja kunto

- A. Kunto:** 1=koskematon, 2= tutkittu osittain, 3= tutkittu kokonaan, 4=tuhoutunut osittain, 5= tuhoutunut kokonaan, 6=tutkittu ja tuhoutunut osittain, 7=tutkittu ja tuhoutunut kokonaan
- B. Alkuperäisyys:** 1=täysin alkuperäinen, 2=entisoity osittain, 3=entisoity kokonaan, 4=siirretty alkuperäiseltä paikaltaan
- C. Hoitotarve:** 1=vaatii entistämistä, 2=vaatii kunnostamista, 3=vaatii puhdistamista tai esiin kaivamista, 4=vaatii tuki- tai suojarakenteita, 5=vaatii tutkimuksia tuhoutumisen estämiseksi, 6=vaatii jatkuvaa hoitoa, 7=ei vaadi hoitotoimenpiteitä
- D: Hoitotilanne:** 1=peruskunnostettu, 2= tuettu rakentein, 3=pidetään puhtaana
- E: Rajaustarkkuus:** 1=rajattu arvion pohjalta, 2= rajattu osittaisella koekaivauksella, 3= rajattu kokonaan epävarmasti koekaivauksin, 4= rajattu kokonaan luotettavin koekaivauksin, 5=rajattu näkyvien rakenteiden perusteella
- F: Vahvistustapa:** 1=rajattu vain muinaisjäännös, 2=rajattu vain suoja-alue, 3=rajattu sekä muinaisjäännös että suoja-alue
- G: Maastomerkintä:** 1=kuparitaulu, 2=kertova taulu, 3=paalurajaus ilman taulua, 4=paalurajaus ja taulu, 5= aitaus ja taulu, 6=rakennus ympärillä ja taulu

Tila ja omistaja

Mikäli kohde on useamman tilan tai kylän alueella, TÄYTÄ LISÄKORTTI

ARKEOLOGISEN KOHTEEN
TARKASTUS

--	--	--

Tunnistetiedot

Kunta: Tervo Inventointinumero: 3.500/13.

Alue: Karttula Luokka: _____

Nimi: Päiväranta Soukkuanlahti Ajoitus: kivikausi

Kohteen laji: kivikaut. irtolöytöjä Lukumäärä: _____

Kohteesta muita kortteja _____ kpl (ks. täyttöohjeet)

Tarkastaja: Jouko Pukkila Tarkastusaika: 5. / 9.19 92
Jouko Arcaihö

Sijaintitiedot

Peruskartta: 3313 10 TALLUSJÄRVI Pinta-ala _____

x= 6989 22 y= 495 29 (= Päiväranta)

Suunta ja etäisyys kirkosta tms. Tervon kirkosta n. 9,5 km koilliseen

Hoito ja kunto (ks. täyttöohjeet)

A B C D E F G

Tila ja omistaja (ks. täyttöohjeet)

Kylä/kaupunginosa: Karttula RN:o 18.1

Tila/Rno/nimi: Päiväranta

tai Kortteli/tontti/palsta: _____

Omistaja: Nuutinen Jalmari ja Edla-Pahén Puhelin: 971-546103
Suokkua Postitmp: 72210 TERVO

Osoite: _____

Kiinteistötunnus: Vuokrattu, ks. huomautukset

Lisää kiinteistöjä _____ kpl

Aiemmat tiedot:

Aiemmat löydöt:

Jokikylien kansakoulu, kourutalilta

Tarkastuslöydöt:

TARKASTUSKERTOMUS

Liitteet:

kartat _____

muut liitteet _____

negatiivit _____

F.a. 3443 - 3444

diat _____

Tarkastuksen aihe:

Jokikylän kansakoulu, kourutalita. Löydetty 1928 Tervon pitäjän Karttulan kylän Päivärannan tilan uudispelloilta, joka sijaitsee Suokkuanlahden rannalla, Päivärannan tilan pohjoispuolella. Fabian Tolonen (kuollut) löysi esineen peltotyössä, auran viillon syvyydeltä, ruskeasta hiekasta. Maanomistaja on Jalmari Nuutinen, os. Karttula, Suokkua.
(Pyhäjärvi, OL. Jokikylän kansakoulu, opettaja: Irja-Esteri Valkoja)

Kohteen kuvaus:

Tarkastuksen yhteydessä selvisi, että myös maanomistajaksi merkitty Jalmari Nuutinen on yli kymmenen vuotta sitten kuollut, ja tila on pääasiassa asumaton. Tytär, Maire Nuutinen-Bunda, p. 971-511537, asuu Maaningalla, eikä tiennyt tilalta löytyneestä esineestä. Löytäjä, Fabian Tolonen, oli nykyään Markkalan talossa (n. 2 km länsiluoteeseen) asuvan Aino Markkasen isä. Aino Markkanen, os. Markkala, p. 971-547173, muisti esineen aikanaan löytymisen ja sen toimittamisen kouluun.

Kävimme tarkastamassa Päivärannan talon ympäristöä lauantaina 5.9.1992. Paikalla ei ollut ketään, ja aivan pihapiiriä lukuun ottamatta alue oli kovasti heinän ja kasvullisuuden vallassa. Maa on sekalaista soraa, paikoitellen kivikkoa. Pelloille tehdyissä koekuopanteissa tuli mullan alta myös savisempaa maa-ainesta. Rakkineensalmen suuntaisesti rannassa on rantaterasseja, mutta vaikutti siltä, että maanmuokkauksen vaikutuksesta maata on liikuteltu alueella eri puolilla niin paljon, että mahdollisia merkkejä asuinpaikasta ei enää ole.

Ympäristö ja maasto: (vesistö, vesistököödi, rakennukset, tiet, sorakuopat jne)

Hirvijärven Rakkineensalmen itärannalla sijaitsevan talon nyt umpeenkasvaneet pellot. Maa on sekalaista soraa ja kivikkoa.

Laajuuden arviointiperuste:

Luokitusehdotus perusteluineen:

Kivikautinen irtolöytö

Ehdotus suoja-alueeksi: _____

Havaintomahdollisuudet: _____

Heinikossa kokelailla mandottomat

Opas: _____

Rauhoitustoimenpiteet maastossa:

Tiedossa olevat maankäyttösuunnitelmat, kiireellisyys:

Lähilöytöjä:

3.518. Tervo Tallus Pitkäharju, kivik. asp. II

Selostus jätetty

7. / 10. 19 92 Kuopio
Aika Paikka

Jouko Pukkila
Allekirjoitus

Jatkotoimenpiteitä:

Huomautuksia (esim perimätieto) ja lisäyksiä:

Täyttöohjeita:

Tunnistetiedot

Mikäli kohteen alueella on useampia muinaisjäännöslajeja (esim. asuinpaikka ja röykkiöitä), täytä samalla nimellä ja inventointinumerolla useampi kortti

Hoito ja kunto

- A. **Kunto:** 1=koskematon, 2= tutkittu osittain, 3= tutkittu kokonaan, 4=tuhoutunut osittain, 5= tuhoutunut kokonaan, 6=tutkittu ja tuhoutunut osittain, 7=tutkittu ja tuhoutunut kokonaan
- B. **Alkuperäisyys:** 1=täysin alkuperäinen, 2=entisoity osittain, 3=entisoity kokonaan, 4=siirretty alkuperäiseltä paikaltaan
- C. **Hoitotarve:** 1=vaatii entistämistä, 2=vaatii kunnostamista, 3=vaatii puhdistamista tai esiin kaivamista, 4=vaatii tuki- tai suojarakenteita, 5=vaatii tutkimuksia tuhoutumisen estämiseksi, 6=vaatii jatkuvaa hoitoa, 7=ei vaadi hoitotoimenpiteitä
- D: **Hoitotilanne:** 1=peruskunnostettu, 2= tuettu rakentein, 3=pidetään puhtaana
- E: **Rajaustarkkuus:** 1=rajattu arvion pohjalta, 2= rajattu osittaisella koekaivauksella, 3= rajattu kokonaan epävarmasti koekaivauksin, 4= rajattu kokonaan luotettavin koekaivauksin, 5=rajattu näkyvien rakenteiden perusteella
- F: **Vahvistustapa:** 1=rajattu vain muinaisjäännös, 2=rajattu vain suoja-alue, 3=rajattu sekä muinaisjäännös että suoja-alue
- G: **Maastomerkintä:** 1=kuparitaulu, 2=kertova taulu, 3=paalurajaus ilman taulua, 4=paalurajaus ja taulu, 5= aitaus ja taulu, 6=rakennus ympärillä ja taulu

Tila ja omistaja


Mikäli kohde on useamman tilan tai kylän alueella, TÄYTÄ LISÄKORTTI

KUOPION MUSEO

KULTTUURIHISTORIAN OSASTO

F.a. 3443

F.a. 3444



TERVO

KARTTULA

PÄIVÄRANTA

3.500/13.

KUVA 1: PÄIVÄRANNAN

TALO KUVASSA VASEM
MALLA, KOIVUJEN TAKA
NA, EDESSÄ PÄÄRAKEI
NUKSEN POHJOISPUOLI
TÄ PELTOA. SUOKKUA
SALMI KUVASTA OIKE
ALLE. VALOK. JOUKO
AROALHO, 5.9.1952
6x4.5.

ARKEOLOGISEN KOHTEEN TARKASTUS

--	--	--

Tunnistetiedot

Kunta: Tervo Inventointinumero: 3.500/14.

Alue: Utrianlahti Luokka: irtolöytö

Nimi: Viitakoto Ajoitus: kivikausi

Kohteen laji: kivikautinen irtolöytö Lukumäärä: _____

Kohteesta muita kortteja _____ kpl (ks. täyttöohjeet)

Tarkastaja: Jouko Pukkila Tarkastusaika: 8. / 9.19 92
Jouko Aroalho 10. 10. 92

Sijaintitiedot

Peruskartta: 3313 08 UTRIANLAHTI Pinta-ala _____

x= 6994 88 y= 487 15 z= 105

Suunta ja etäisyys kirkosta tms. Tervon kirkosta n. 11,5 km poh-
joiseen

Hoito ja kunto (ks. täyttöohjeet)

A B C D E F G

Tila ja omistaja (ks. täyttöohjeet)

Kylä/kaupunginosa: Utrianlahti RN:o 3:41/1

Tila/Rno/nimi: Viitakoto

tai Kortteli/tontti/palsta: _____

Omistaja: Alpo ja Marita Pelttari Puhelin: 971-347204

Osoite: Puijonsarventie 15 B Postitmp: 02600 Kuopio

Kiinteistötunnus: Vuokrattu, ks. huomautukset

Lisää kiinteistöjä kpl

Aiemmat tiedot:

Verif. 5/85

Aiemmat löydöt:

KuM

(=KM 22883) kourutalilta

Tarkastuslöydöt:

Ympäristö ja maasto: (vesistö, vesistökoodi, rakennukset, tiet, sorakuopat jne)

Viitaharjun talon rantapeltoon muokattua kasvimaata,
humuksensekaista hiekkaa.

Laajuuden arviointiperuste:

Luokitusehdotus perusteluineen:

Kivikautinen irtolöytö

Ehdotus suoja-alueeksi: _____

Havaintomahdollisuudet: _____

Kynnöksellä välttävät

Opas: _____

Rauhoitustoimenpiteet maastossa:

Tiedossa olevat maankäyttösuunnitelmat, kiireellisyys:

Lähilöytöjä:

3.514 . Tervo Utrianlahti Loukkuviita, kivik. asuinp. II

Selostus jätetty

26. / 10. 1992

Kuopio

Jouko Pukkila

Aika

Paikka

Allekirjoitus

Jatkotoimenpiteitä:

Huomautuksia (esim perimätieto) ja lisäyksiä:

Tapaamani mies (Haukilammen talosta?) kertoi löytöpaikan lounaispuolella olevasta pellostä löytäneensä merkillisen kiviesineen , joka kuitenkin unohtui pellon reunalle.

Täyttöohjeita:

Tunnistetiedot

Mikäli kohteen alueella on useampia muinaisjäänöslajeja (esim. asuinpaikka ja röykkiöitä), täytä samalla nimellä ja inventointinumerolla useampi kortti

Hoito ja kunto

- A. Kunto:** 1=koskematon, 2= tutkittu osittain, 3= tutkittu kokonaan, 4=tuhoutunut osittain, 5= tuhoutunut kokonaan, 6=tutkittu ja tuhoutunut osittain, 7=tutkittu ja tuhoutunut kokonaan
- B. Alkuperäisyys:** 1=täysin alkuperäinen, 2=entisöity osittain, 3=entisöity kokonaan, 4=siirretty alkuperäiseltä paikaltaan
- C. Hoitotarve:** 1=vaatii entistämistä, 2=vaatii kunnostamista, 3=vaatii puhdistamista tai esiin kaivamista, 4=vaatii tuki- tai suojarakenteita, 5=vaatii tutkimuksia tuhoutumisen estämiseksi, 6=vaatii jatkuvaa hoitoa, 7=ei vaadi hoitotoimenpiteitä
- D: Hoitotilanne:** 1=peruskunnostettu, 2= tuettu rakentein, 3=pidetään puhtaana
- E: Rajaustarkkuus:** 1=rajattu arvion pohjalta, 2= rajattu osittaisella koekaivauksella, 3= rajattu kokonaan epävarmasti koekaivauksin, 4= rajattu kokonaan luotettavin koekaivauksin, 5=rajattu näkyvien rakenteiden perusteella
- F: Vahvistustapa:** 1=rajattu vain muinaisjäänös, 2=rajattu vain suoja-alue, 3=rajattu sekä muinaisjäänös että suoja-alue
- G: Maastomerkitä:** 1=kuparitaulu, 2=kertova taulu, 3=paalurajaus ilman taulua, 4=paalurajaus ja taulu, 5= aitaus ja taulu, 6=rakennus ympärillä ja taulu

Tila ja omistaja

Mikäli kohde on useamman tilan tai kylän alueella, TÄYTÄ LISÄKORTTI

ARKEOLOGISEN KOHTEEN TARKASTUS

--	--	--

Tunnistetiedot

Kunta: Tervo Inventointinumero: 3.500/15.

Alue: Tallus Luokka: irtolöytö
Saarela kivikausi

Nimi: _____ Ajoitus: _____

Kohteen laji: kivikautinen irtolöytö Lukumäärä: _____

Kohteesta muita kortteja kpl (ks. täyttöohjeet)

Tarkastaja: Jouko Pukkila Tarkastusaika: 4. / 9.19 92
Jouko Aroaho 18. 9. 92

Sijaintitiedot

Peruskartta: 3313 11 TALLUSKYLÄ Pinta-ala _____

x= 6992 04 y= 499 16 z= (Salmelan talo)

Suunta ja etäisyys kirkosta tms. Tervon kirkosta n. 14,2 km koilliseen

Hoito ja kunto (ks. täyttöohjeet)

A B C D E F G

Tila ja omistaja (ks. täyttöohjeet)

Kylä/kaupunginosa: Tallus RN:o 4:102

Tila/Rno/nimi: Saarela

tai Kortteli/tontti/palsta: _____

Omistaja: Karttunen, Seija Puhelin: 971-546185
Saarela 71640 TALLUSKYLÄ

Osoite: _____ Postitmp: _____

Kiinteistötunnus: Vuokrattu, ks. huomautukset

Lisää kiinteistöjä kpl

Aiemmat tiedot:

Aiemmat löydöt:

KM 12926 pallonuijan puolikas

Tarkastuslöydöt:

TARKASTUSKERTOMUS

uk

Liitteet:

kartat _____

muut liitteet _____

F.a.

negatiivit _____

diat _____

Tarkastuksen aihe:

KM 12926, pallonuijan puolikas. Löydetty Tervon pitäjän Talluskylän Salmen tilan omistamasta saaresta peltoa kynnettäessä n. 20 sm syvältä. Kalle Raatikaisen Kansallismuseon kokoelmiin liitettäväksi lahjoittama kiviesine. Diar. 19.11.1951.

Kohteen kuvaus:

Paikan tarkastuksessa kävi ilmi, että kyseessä on Salmelan tila, johon Heikkilänsaari on kuulunut aikanaan. Pallonuijan puolikkaan löytänyt Kalle Raatikainen on ollut Salmelan (Salmen) talon vuokraajana löytäessään esineen. Heikkilänsaari (nyk. Saarelan tila) oli kauttaaltaan viljeltynä tarkastusaikana, eikä siellä voitu mitään erityistä panna merkille. Maalajina ainakin eteläpäässä on humuksen sekainen moreeni, saari on puuton.

Ovaskalanharjun vanha isäntä, Väinö Huuskonen (nyk. isäntä Markku Huuskonen), p. 971-546148, kertoi käynnillä ennen aikaan saaresta löytyneen myös 30-40 cm pitkän kiviesineen sekä saaren eteläpuolella olevasta Ovaskalanniemestä kivisen "sapelinkärjen", jotka hän on nähnyt. Vierasta kivilajia olleen kärjen löysi työmies Jaakko Ruhanen ja pitkän kiviesineen 30-luvun alkupuolella kertojan veli, Arvi Huuskonen, molemmat ovat jo kuolleet. Esineitä ei pantu talteen. Peltoja on viljelty ja raivattu voimallisesti, mutta paikkaa on syytä tarkastella jatkossakin tiedoista päätellen siellä sijaitsevan asuinpaikan rippeiden löytämiseksi.

Ympäristö ja maasto: (vesistö, vesistököödi, rakennukset, tiet, sorakuopat jne)

Puuton saari kauttaaltaan viljelyksessä, moreenimaata.

Laajuuden arviointiperuste:

Luokitusehdotus perusteluineen:

Kivikautinen irtolöytö

Ehdotus suoja-alueeksi: _____

Havaintomahdollisuudet: _____ Eipä juuri ollut.

Opas: _____

Rauhoitustoimenpiteet maastossa:

Tiedossa olevat maankäyttösuunnitelmat, kiireellisyys:

Lähilöytöjä:

Selostus jätetty

30. 10. 1992 Kuopio

Jouko Pukkila

/ 19

Aika

Paikka

Allekirjoitus

Jatkotoimenpiteitä:

Huomautuksia (esim perimätieto) ja lisäyksiä:

Täyttöohjeita:

Tunnistetiedot

Mikäli kohteen alueella on useampia muinaisjäännöslajeja (esim. asuinpaikka ja röykkiöitä), täytä samalla nimellä ja inventoin-
tinumerolla useampi kortti

Hoito ja kunto

A. Kunto: 1=koskematon, 2= tutkittu osittain, 3= tutkittu kokonaan, 4=tuhoutunut osittain, 5= tuhoutunut kokonaan, 6=tutkittu
ja tuhoutunut osittain, 7=tutkittu ja tuhoutunut kokonaan

B. Alkuperäisyys: 1=täysin alkuperäinen, 2=entisöity osittain, 3=entisöity kokonaan, 4=siirretty alkuperäiseltä paikaltaan

C. Hoitotarve: 1=vaatii entistämistä, 2=vaatii kunnostamista, 3=vaatii puhdistamista tai esiin kaivamista, 4=vaatii tuki- tai suo-
jarakenteita, 5=vaatii tutkimuksia tuhoutumisen estämiseksi, 6=vaatii jatkuvaa hoitoa, 7=ei vaadi hoitotoimenpiteitä

D: Hoitotilanne: 1=peruskunnostettu, 2= tuettu rakentein, 3=pidetään puhtaana

E: Rajaustarkkuus: 1=rajattu arvion pohjalta, 2= rajattu osittaisella koekaivauksella, 3= rajattu kokonaan epävarmasti koekai-
vauksin, 4= rajattu kokonaan luotettavin koekaivauksin, 5=rajattu näkyvien rakenteiden perusteella

F: Vahvistustapa: 1=rajattu vain muinaisjäännös, 2=rajattu vain suoja-alue, 3=rajattu sekä muinaisjäännös että suoja-alue

G: Maastomerkitä: 1=kuparitaulu, 2=kertova taulu, 3=paalurajaus ilman taulua, 4=paalurajaus ja taulu, 5= aitaus ja taulu,
6=rakennus ympärillä ja taulu

Tila ja omistaja

Mikäli kohde on useamman tilan tai kylän alueella, TÄYTÄ LISÄKORTTI

ARKEOLOGISEN KOHTEEN
TARKASTUS

--	--	--

Tunnistetiedot

Kunta: Tervo Inventointinumero: 3.500/16.
Alue: Tallus Luokka: irttolöytö
Nimi: Likanen Ajoitus: _____
Kohteen laji: kivikautinen irttolöytö Lukumäärä: _____
Kohteesta muita kortteja _____ kpl (ks. täyttöohjeet)
Tarkastaja: Jouko Aroaho Tarkastusaika: 18/ 9.19 92

Sijaintitiedot

Peruskartta: 3513 11 TALLUSKYLÄ Pinta-ala _____
x= 6996 05 y= 490 40 z= _____ (Likanen talon paikka)
Suunta ja etäisyys kirkosta tms. Tervon kirkosta n. 13 km pohjois-koillise

Hoito ja kunto (ks. täyttöohjeet)

A B C D E F G

Tila ja omistaja (ks. täyttöohjeet)

Kylä/kaupunginosa: Tallus Rn:o 12.27
Tila/Rno/nimi: Likanen
tai Kortteli/tontti/palsta: _____
Omistaja: Kymi Oy Puhelin: _____
Osoite: _____ Postitmp: _____
Kiinteistötunnus: Vuokrattu, ks. huomautukset

Lisää kiinteistöjä kpl

Aiemmat tiedot:

Aiemmat löydöt:

KM 3571:4 tasataitta

Tarkastuslöydöt:

TARKASTUSKERTOMUS

Liitteet:

kartat _____

muut liitteet _____

negatiivit _____

diat _____

F.a.

Tarkastuksen aihe:

1. KM 3571.4, tasataltta. Karttulan p. Tallusk. Likasen talon pellosta rankkasateen selvittämänä löytänyt isäntä Wille Koskinen. Haavuri Kaarlo Moilasan keräys. Kirje päivätty 19 p. Heinäk., lunastettiin valtion kokoelmiin 23/VII 1898. Lähetystä seurasi kartta Kariniemestä Sulkavajärvellä Pielavedellä (?).

Kohteen kuvaus:

Kävin 18.9. 1992 tarkastamassa Likaslammen itäpuolta, missä Likasen talo on sijainnut. Alue on vuodesta 1923 kuulunut Kymme-ne-Kymi -yhtiölle, jolloin talossa on asunut mm. Korhosia, Niskasla ja Nuutisia (metsäteknikkoja ja työnjohtajia). Talon rakennuksista ei ole paljon kellarin rauniota mainittavampaa jäljellä, ja ympäristö kasvaa tiheätä, vahvaa istutuskuusikkoa. Sain tietää, että talon kohdalla Likaslammen itärannalla on ollut aikanaan myös venevaja ja sauna, ja siinä on Likasjoen uittoaikoina ollut veneiden ja kaluston kunnostuspaikka. Tein kuusikkoon, hiekkamaahan lähteen itäpuolelle muutamia lapionpistoja, joista tuli peltomullan alta hyvä hiekkamaa muttei sitten muuta. Löytötiedoissa mainittua Wille Koskista ei muistettu, mutta Koskisia on ollut kauan mm. Koivulahden talossa. Kun Likasjoen varresta, Pielaveden puolelta, Ristisen alueelta on kivikautisia löytöjä (Kts.), ja läheltä myös metallikautisia löytöjä (Kts. KM 7199:3 pronssikuonaa, KM 10815 (ent. Ab1) pronssikirves, ns. Seiman tyyppi) on vastaisuudessa syytä pyrkiä lisää selvittämään maastotöin löytöjen luonnetta.

Ympäristö ja maasto: (vesistö, vesistökoodi, rakennukset, tiet, sorakuopat jne)

Lujaa kuusikkoa kasvavia peltoja, hiekkapohjainen maa.

Laajuuden arviointiperuste:

Luokitusehdotus perusteluineen:

Kivikautinen irtolöytö

Ehdotus suoja-alueeksi: _____

Havaintomahdollisuudet: _____ Lapiopisteissa peilolla, muuten ei

Opas: _____

Rauhoitustoimenpiteet maastossa:

Tiedossa olevat maankäyttösuunnitelmat, kiireellisyys:

Lähilöytöjä:

Selostus jätetty

30. / 10. 1992

Kuopio

Jouko Aroaho

Aika

Paikka

Allekirjoitus

Jatkotoimenpiteitä:

Huomautuksia (esim perimätieto) ja lisäyksiä:

Täyttöohjeita:

Tunnistetiedot

Mikäli kohteen alueella on useampia muinaisjäännöslajeja (esim. asuinpaikka ja röykkiöitä), täytä samalla nimellä ja inventointinumerolla useampi kortti

Hoito ja kunto

- A. Kunto:** 1=koskematon, 2= tutkittu osittain, 3= tutkittu kokonaan, 4=tuhoutunut osittain, 5= tuhoutunut kokonaan, 6=tutkittu ja tuhoutunut osittain, 7=tutkittu ja tuhoutunut kokonaan
- B. Alkuperäisyys:** 1=täysin alkuperäinen, 2=entisöity osittain, 3=entisöity kokonaan, 4=siirretty alkuperäiseltä paikaltaan
- C. Hoitotarve:** 1=vaatii entistämistä, 2=vaatii kunnostamista, 3=vaatii puhdistamista tai esiin kaivamista, 4=vaatii tuki- tai suojarakenteita, 5=vaatii tutkimuksia tuhoutumisen estämiseksi, 6=vaatii jatkuvaa hoitoa, 7=ei vaadi hoitotoimenpiteitä
- D: Hoitotilanne:** 1=peruskunnostettu, 2= tuettu rakentein, 3=pidetään puhtaana
- E: Rajaustarkkuus:** 1=rajattu arvion pohjalta, 2= rajattu osittaisella koekaivauksella, 3= rajattu kokonaan epävarmasti koekaivauksin, 4= rajattu kokonaan luotettavin koekaivauksin, 5=rajattu näkyvien rakenteiden perusteella
- F: Vahvistustapa:** 1=rajattu vain muinaisjäännös, 2=rajattu vain suoja-alue, 3=rajattu sekä muinaisjäännös että suoja-alue
- G: Maastomerkitä:** 1=kuparitaulu, 2=kertova taulu, 3=paalurajaus ilman taulua, 4=paalurajaus ja taulu, 5= aitaus ja taulu, 6=rakennus ympärillä ja taulu

Tila ja omistaja

Mikäli kohde on useamman tilan tai kylän alueella, TÄYTÄ LISÄKORTTI

ARKEOLOGISEN KOHTEEN TARKASTUS

--	--	--

Tunnistetiedot

Kunta: Tervo Inventointinumero: 3.500/17.
Alue: Seinlahti Luokka: irtolöytö
Nimi: Seppälä Ajoitus: kivikausi
Kohteen laji: kivikautinen irtolöytö Lukumäärä: _____
Kohteesta muita kortteja _____ kpl (ks. täyttöohjeet)
Tarkastaja: Jerko Arvola Tarkastusaika: 27./ 9.19 92

Sijaintitiedot

Peruskartta: 3313 10 TALLUSJÄRVI Pinta-ala _____
x= 6984 64 y= 493 12 z= n 107,5 (pelto)
Suunta ja etäisyys kirkosta tms. Tervon kirkosta n. 5,8 km itäkoilliseen

Hoito ja kunto (ks. täyttöohjeet)

A B C D E F G

Tila ja omistaja (ks. täyttöohjeet)

Kylä/kaupunginosa: Seinlahti RN:o 15.
Tila/Rno/nimi: Seppälä

tai Kortteli/tontti/palsta: _____

Omistaja: Nuutinen Veikko Joh. ja Toivonen Karina 9 54248

Osoite: Pirttimäki Postitmp: 72210 TERVO

Kiinteistötunnus: Vuokrattu, ks. huomautukset

Lisää kiinteistöjä kpl

Aiemmat tiedot:

Savon historia I Kustannuskiila, Kuopio 1988, s. 53: "kuva Tervosta kesällä 1987 saatu liuskeveitsi (KM 23707) on löydetty Pirttikylän Seppälän maalta Hirvijärven ja Ahvenisen väliseltä kannakseilta..

Aiemmat löydöt:

KM 23707 liuskeveitsi

Tarkastuslöydöt:

TARKASTUSKERTOMUS

Liitteet:

kartat _____
muut liitteet _____
negatiivit F.a _____
diat _____

Tarkastuksen aihe:

Tervon inventoinnin yhteydessä 27.9.1992 paikalla käynti.

Kohteen kuvaus:

Sunnuntaina 27.9. 1992 kävin tarkastamassa Hirvijärven ja Ahvenisen välisellä kannaksella Seppälän talon ympäristöä. Paikalla en tavoittanut ketään, paitsi käydessäni samalla tien toisella puolella Hirviniemen talossa. Löytötietojen mukaan kiviveitsi on löytynyt Hirviniemen ja Karttula-Pielavesi -maantien väliseltä pellolta. Totesin, että alueella maa laskee loivasti kohti luodetta, maa-aines on hiekkaa, jossa on pinnassa savea ja peltomutaa. Peltoaukealla oli pieni perunamaa laskevassa rinteessä, muuten pelto oli istutettu taimikoksi ja heinittynyt. Tarkastelin käännettyä perunamaata melko välttävässä olosuhteissa, mutta mitään erityistä siinä ei näkynyt. Paikka sinällään ei ole mahdoton kivi-kautisen asuinpaikan löytämistä ajatellen.

Ympäristö ja maasto: (vesistö, vesistököödi, rakennukset, tiet, sorakuopat jne)

Luoteeseen laskevassa loivassa rinteessä sijaitseva perunapeltto. Maa hiekkaa, myös savea ja multaa.

Laajuuden arviointiperuste:

Luokitusehdotus perusteluineen:

Kivikautinen arto löytö

Ehdotus suoja-alueeksi: _____

Havaintomahdollisuudet: _____

~~Perunamaalla kohtalaiset~~

Opas: _____

Rauhoitustoimenpiteet maastossa:

Tiedossa olevat maankäyttösuunnitelmat, kiireellisyys:

Lähilöytöjä:

3.516. Tervo Soinlahti Hirvisalmi, kivik. asp II.

Selostus jätetty

15 / 10. 19 92

Aika

Kuopio

Paikka

Jouko Pukkila

Allekirjoitus

Jatkotoimenpiteitä:

Huomautuksia (esim perimätieto) ja lisäyksiä:

Täyttöohjeita:

Tunnistetiedot

Mikäli kohteen alueella on useampia muinaisjäännöslajeja (esim. asuinpaikka ja röykkiöitä), täytä samalla nimellä ja inventointinumerolla useampi kortti

Hoito ja kunto

A. **Kunto:** 1=koskematon, 2= tutkittu osittain, 3= tutkittu kokonaan, 4=tuhoutunut osittain, 5= tuhoutunut kokonaan, 6=tutkittu ja tuhoutunut osittain, 7=tutkittu ja tuhoutunut kokonaan

B. **Alkuperäisyys:** 1=täysin alkuperäinen, 2=entisoity osittain, 3=entisoity kokonaan, 4=siirretty alkuperäiseltä paikaltaan

C. **Hoitotarve:** 1=vaatii entistämistä, 2=vaatii kunnostamista, 3=vaatii puhdistamista tai esiin kaivamista, 4=vaatii tuki- tai suojarakenteita, 5=vaatii tutkimuksia tuhoutumisen estämiseksi, 6=vaatii jatkuvaa hoitoa, 7=ei vaadi hoitotoimenpiteitä

D: **Hoitotilanne:** 1=peruskunnostettu, 2= tuettu rakentein, 3=pidetään puhtaana

E: **Rajaustarkkuus:** 1=rajattu arvion pohjalta, 2= rajattu osittaisella koekaivauksella, 3= rajattu kokonaan epävarmasti koekaivauksin, 4= rajattu kokonaan luotettavin koekaivauksin, 5=rajattu näkyvien rakenteiden perusteella

F: **Vahvistustapa:** 1=rajattu vain muinaisjäännös, 2=rajattu vain suoja-alue, 3=rajattu sekä muinaisjäännös että suoja-alue

G: **Maastomerkintä:** 1=kuparitaulu, 2=kertova taulu, 3=paalurajaus ilman taulua, 4=paalurajaus ja taulu, 5= aitaus ja taulu, 6=rakennus ympärillä ja taulu

Tila ja omistaja

Mikäli kohde on useamman tilan tai kylän alueella, TÄYTÄ LISÄKORTTI

ARKEOLOGISEN KOHTEEN TARKASTUS

--	--	--

Tunnistetiedot

Kunta: Tervo Inventointinumero: 3.500/18.
Alue: Koivujärvi Luokka: irtolöytö
Nimi: Päiväniemi Ajoitus: kivikausi
Kohteen laji: kivikautinen irtolöytö Lukumäärä: _____
Kohteesta muita kortteja _____ kpl (ks. täyttöohjeet)
Tarkastaja: _____ Tarkastusaika: _____ / _____ 19

Sijaintitiedot

Peruskartta: 3513 10 TALLUSJÄRVI Pinta-ala _____
x= 6989 33 y= 494 06 z= _____ (Päiväniemen talo)
Suunta ja etäisyys kirkosta tms. Tervon kirkosta n. 8,8 km NEN

Hoito ja kunto (ks. täyttöohjeet)

A B C D E F G

Tila ja omistaja (ks. täyttöohjeet)

Kylä/kaupunginosa: Koivujärvi RN:o 116
Tila/Rno/nimi: Päiväniemi
tai Kortteli/tontti/palsta: _____
Omistaja: Markkanen Eero ja Alma Puhelin: 971-547141
Suokkua Postitmp: 72210 TERVO
Kiinteistötunnus: Vuokrattu, ks. huomautukset

Lisää kiinteistöjä _____ kpl

Aiemmat tiedot:

Aiemmat löydöt:

KM 3571:12 tasataltta

Tarkastuslöydöt:

TARKASTUSKERTOMUS

Liitteet:

kartat _____

muut liitteet _____

negatiivit _____

diat _____

F.a. 3505

Tarkastuksen aihe:

KM 3571:12, tasatalta. Karttulan p. Karttulan k. Koiraharjun talon maalla Korkeapäiväniemen torpan maalta ison sysihaudan reunalta mullasta leikkiessään löytänyt torpanpoika Fabian Tolonen. Tätä hautaa, joka on suuri, kutsuvat sysihaudaksi ja sanovat Hämmäläisten ennen aikaan siinä paikoin kalastellen ja tervaa viljelleen. Haavuri Kaarlo Moilasen keräys. Kirje päivätty 19. p. Heinäk., lunastettiin valtion kokoelmiin 23/VII 1898. Lähetystä seurasi kartta Kariniemestä Sulkajärvellä Pielavedellä (?)

Kohteen kuvaus:

Inventoinnin yhteydessä kukaan ei tunnistanut Koiraharjun taloa, olisiko kyseessä Koivujärven kylä (?). Fabian Tolonen on kaiketi sama henkilö, joka mainitaan Karttulan kylän Päivärannasta (kts. 3.500/13. Jokikylän kansakoulu, kourutaltoa, Karttula Päiväranta) löytyneen kourutalton yhteydessä. Näiden kahden löydön löytöpaikkojen väliä on vain runsas kilometri. Kävin tarkistamassa Päiväniemen talon ympäristöä 10.10. 1992. Talossa ei vakituisesti asuta, ympäristö on heinittynyt. Heinittyneillä pelloilla näkyi kookkaita kiviraunioita, maapohja on soraa ja hiekkaa. Kaivoin rakennuksen ympärispelloille muutamia lapionpistoja, joista tuli mullan alta vain kivinen soramaa. Samoin tarkastin päärakennuksen pohjoispuolella kasvimaan mullosta, ei mitään erityistä. Löytötietojen sysihaudan sijainti ei selvinnyt, mutta alueen vastaisin tarkastuksin se uskottavasti on löydettävissä. - J.A.

Ympäristö ja maasto: (vesistö, vesistökoodi, rakennukset, tiet, sorakuopat jne)

Takkuinen heinä käytöstä jääneillä pelloilla, kiviraunioita. Sora/hiekkamaa.

Laajuuden arviointiperuste:

Luokitusehdotus perusteluineen:

Kivikautinen irtolöytö

Ehdotus suoja-alueeksi: _____

Havaintomahdollisuudet: _____ Vähäiset

Opas: _____

Rauhoitustoimenpiteet maastossa:

Tiedossa olevat maankäyttösuunnitelmat, kiireellisyys:

Lähilöytöjä:

Selostus jätetty

12. 11. 1992 Kuopio

Jouko Aroaho

/ 19

Aika

Paikka

Allekirjoitus

Jatkotoimenpiteitä:

Huomautuksia (esim perimätieto) ja lisäyksiä:

Täyttöohjeita:

Tunnistetiedot

Mikäli kohteen alueella on useampia muinaisjäännöslajeja (esim. asuinpaikka ja röykkiöitä), täytä samalla nimellä ja inventoin-
tinumerolla useampi kortti

Hoito ja kunto

- A. Kunto:** 1=koskematon, 2= tutkittu osittain, 3= tutkittu kokonaan, 4=tuhoutunut osittain, 5= tuhoutunut kokonaan, 6=tutkittu ja tuhoutunut osittain, 7=tutkittu ja tuhoutunut kokonaan
- B. Alkuperäisyys:** 1=täysin alkuperäinen, 2=entisöity osittain, 3=entisöity kokonaan, 4=siirretty alkuperäiseltä paikaltaan
- C. Hoitotarve:** 1=vaatii entustämistä, 2=vaatii kunnostamista, 3=vaatii puhdistamista tai esiin kaivamista, 4=vaatii tuki- tai suo-
jarakenteita, 5=vaatii tutkimuksia tuhoutumisen estämiseksi, 6=vaatii jatkuvaa hoitoa, 7=ei vaadi hoitotoimenpiteitä
- D: Hoitotilanne:** 1=peruskunnostettu, 2= tuettu rakentein, 3=pidetään puhtaana
- E: Rajaustarkkuus:** 1=rajattu arvion pohjalta, 2= rajattu osittaisella koekaivauksella, 3= rajattu kokonaan epävarmasti koekai-
vauksin, 4= rajattu kokonaan luotettavin koekaivauksin, 5=rajattu näkyvien rakenteiden perusteella
- F: Vahvistustapa:** 1=rajattu vain muinaisjäännös, 2=rajattu vain suoja-alue, 3=rajattu sekä muinaisjäännös että suoja-alue
- G: Maastomerkitä:** 1=kuparitaulu, 2=kertova taulu, 3=paalurajaus ilman taulua, 4=paalurajaus ja taulu, 5= aitaus ja taulu,
6=rakennus ympärillä ja taulu

Tila ja omistaja

Mikäli kohde on useamman tilan tai kylän alueella, TÄYTÄ LISÄKORTTI

KUOPION MUSEO

KULTTUURIHISTORIAN OSASTO

F.a. 3505

Tervo

Koivujärvi

Päiväniemi

3.500/18.



Kuva 1: Päiväniemen piha-
peletoa Suokkuanlähden rannal-
la, valokuvattuna luoteesta
kohti päärakennusta. Valok.
Jouko Aroaho, 10.10.1992,
6x4,5.

TERVON INVENTOINTI

Jouko Aroalho - Jouko Pukkila 1992

Peruskarttaotteet kiinteistä muinaisjännöksistä

kartta	mj:numerot
3224 09 VEHKARANTA	3
3224 12 KARTTULA	5, 12
3313 07 TERVO	1, 2, 6, 9, 11
--- " ----	7, 21
3313 08 UTRIANLAHTI	4, 14
3313 10 TALLUSJÄRVI	8, 13, 16
--- " ---	10, 13, 16, 20
--- " ---	17, 18, 19

POHJOIS-SAVON ESIHISTORIALLISET SUOJELUKOhteET

TERVO

1992

1. M ä n t y r a n t a

Kivikautinen asuinpaikka. Kampakeraaminen aika - pronssikausi. II.

Riitlampi, Mäntyrinta RN:o 3:37, om. Helmi Karsola

Markkala RN:o 3:62, om. Tervon osuuspankki

Kulmala RN:o 3:40, om. Tervon kunta

Huttula RN:o 3:84, om. Huttulan perik. (Kari Temisevä)

peruskartta 3313 07 TERVO

x = 6983 48, y = 487 52, z = n. 100

Kirkosta 420 m pohjoisluoteeseen, Vesannolle vievän maantien molemmilla puolilla. Alue on teiden ja rakentamisen rikkomaa, löytöjä on tien eteläpuolelta ainakin Laituritien ja urheilukentän tasalle asti. Ilmeisesti koko Tervonsalmen ja Riitlammen-Pohjalammen välinen hiekkaharju, jolla ovat mm. kirkot ja hautausmaat, on ollut yhtenäistä asuinpaikka-aluetta (ks. kohteet 2 ja 9).

Löydöt: kampakeramiikkaa, piitä ym. KM 17033:1-5, 18802:1-39, KM 21546 (=KuM 7023)

Inv. Jouko Pukkila 1992 (n:o 3.501).

2. K e s k i k o u l u

Esihistoriallinen asuinpaikka. Kampakeraaminen aika - pronssikausi. II.

Riitlampi, Koulukangas RN:o 3:55, om. Tervon kunta

Pääpumpkala RN:o 3:94, om. Tervon kunta

Huttula RN:o 3:129, om. Kari Temisevä

Keulo RN:o 3:121, om. Heikki Temisevä

Ortodoksinen kirkkomaa RN:o 3:59

peruskartta 3313 07 TERVO

pohjoisosa: x = 6983 20, y = 487 60, z = n. 100

eteläosa: x = 6982 88, y = 487 76, z = n. 100

Tervon kirkot, hautausmaat ja koulualue ovat Tervonsalmen ja Riitlammen-Pohjalammen välisellä hiekkaharjulla, joka

esihistoriallisella ajalla näyttää olleen lähes kokonaan asuttua. Rakentaminen, tiet ym. ovat hävittäneet aluetta, mutta tutkimuskelpoista aluetta on yhä jäljellä. Löydöt ovat pääasiassa kivikautisia, mutta 1987 yläasteen lounaispuolelle tehty koekaivaus tuotti myös pronssikautisia löytöjä. Ilmeisesti koko harju Mäntyranan kohteesta (n:o 1) Huttulaan (n:o 9) on ollut yhtenäistä asuinpaikkaa.

Löydöt: kampakeraamiikkaa, varhaismetallikautista keramiikkaa, pronssin pala ym. KM 19220, 22881, 23699:1-39

Koekaivaus: Helena Taskinen 1987

Inv. Jouko Aroalho 1992 (n:o 3.502).

3. H i i d e n m a a

Kivikautinen asuinpaikka. Kampakeraaminen aika. II.

Juurikkaniemi, Hiienmaa RN:o 13:14, om. Pirkko Tiitinen
peruskartta 3224 09 VEHKARANTA

$x = 6972\ 48$, $y = 484\ 04$, $z = n. 105$

Kirkosta n. 11,3 km etelälounaaseen, Niiniveden Hiidenlahden pohjukan koillisrannalla. Pihamaata ja vanhaa puutarhaaluetta. Talosta n. 1 km kaakkoon olevan Hiidenlammen molemmista päistä on suosta löydetty kivikautisten verkkojen kaarnakohoja ja kiveksiä.

Löydöt asuinpaikalta: kampa- ja asbestikeramiikkaa, piitä,
KM 10928, 17153;

verkon osat: KM 10269, 10302, 10864, 10895

Kaivaus verkonosien löytöpaikalla: Sakari Pälsi 1938.

Inv. Jouko Pukkila 1992 (n:o 3.503)

4. H a u k i s e n k a n g a s

Kivikautinen asuinpaikka. Esikeraaminen aika. II.

Utrianlahti, Ikälä RN:o 3:36, om. Tapiola-yhtiöt
peruskartta 3313 08 UTRIANLAHTI

$x = 6994\ 14$, $y = 487\ 37$, $z = 110 - 112,5$

Kirkosta n. 10,8 km pohjoiseen, Haukilammen pohjoispuolella olevan Haukisenkankaan eteläosassa. Hemmolaan vievän tien ja siitä lounaaseen erkanevan metsäautotien kulmauksessa oleva suuri hiekkakuoppa on hävittänyt aluetta pahasti. Asuinpaikka jatkuu vielä metsäautotiestä luoteeseen.

Löydöt: liuskekärjen kpl, kvartsia, KM 19572 (= KuM 5846,) 27511

Inv. Jouko Pukkila - Jouko Aroalho 1992 (n:o 3.504)

5. H i e k k a n i e m i

Kivikautinen asuinpaikka. Kampakeraaminen aika. II. Käpysalo, Rantala RN:o 1:9, om. Ilkka Pursiainen peruskartta 3224 12 KARTTULA

$x = 6973\ 96$, $y = 494\ 70$, $z = n. 100$

Kirkosta n. 11,2 km kaakkoon, Linnonsaaren itäosassa Linnonsalmen rannassa olevan Hiekkaniemen tyvellä, Rantalantaloista n. 400 m kaakkoon. Hiekkakuoppa hävittänyt aluetta.

Löydöt: kampakeramiikkaa, kiviesineitä, KM 11446:1-2, 27512, KuM 6519:1-2

Inv. Jouko Pukkila - Jouko Aroalho 1992 (n:o 3:505)

6. H y n n i s e n s a a r i

Kivikautinen asuinpaikka. Asbestikeraaminen aika. II. Knuutila, Hynnisenosaari RN:o 20:3, om. Alpo ja Leila Sipola peruskartta 3313 07 TERVO

$x = 6981\ 30$, $y = 489\ 70$, $z = n. 100$

Kirkosta n. 2,6 km kaakkoon, Tervonsalmen kaakkoispäässä. Pieni harjusaari, löydöt korkeimmalta kohdalta, joka on piha-alue.

Löydöt: asbestikeramiikkaa ym. KM 20080:1-3

Tark. Lauri Pohjakallio 1978. (Inv. n:o 3.506)

7. P ä i v ä r a n t a

Kivikautinen asuinpaikka. Kampakeraaminen aika. II. Riitlampi, Päiväranta RN:o 7:4, om. Eero Väätäinen peruskartta 3313 07 TERVO

$x = 6988\ 36$, $y = 482\ 34$, $z = n. 105$

Kirkosta n. 7,4 km luoteeseen, Pienen Nilakan itärannalla lahden pohjukassa. Heinittynyttä puutarhaa.

Löydöt: kampakeramiikkaa, kirves, uurrenuija, KM 21099, 21103, 21510, 22880, 27513, KuM 6578.

Inv. Jouko Pukkila 1992 (n:o 3.507)

8. S y v ä s a l m i

Kivikautinen asuinpaikka. Kampakeraaminen aika. II.

Knuutila, Jänttilä RN:o 5:10, om. Anna Miettinen

peruskartta 3313 10 TALLUSJÄRVI

$x = 6984\ 41$, $y = 491\ 51$, $z = n. 100$

Kirkosta n. 4 km itään, Koivujärven ja Ahvenisen välillä olevan Ahvensalmen kaakkoispäässä, Syväsalmen kapeikon länsipuolella olevassa niemessä. Paikka on hiekkapohjaista kivikkoista metsämaata, jossa on vanhoja hiekkakuoppia.

Löydöt: kampakeraamiikkaa, KM 22878, KuM 6245

Tark. J. Aroalho - M. Huurre 1985 (Inv. n:o 3.508)

9. H u t t u l a

Kivikautinen asuinpaikka. Asbestikeramiikan aika. II.

Riitlampi, Pihlajaranta RN:o 3:125, om. Kari Temisevä

peruskartta 3313 07 TERVO

$x = 6982\ 82$, $y = 487\ 90$, $z = n. 100$

Kirkosta 360 m eteläkaakkoon, Tervonsalmen länsirannalla, Huttulan talon pohjoispuolella olevaa peltoa. Mahdollisesti liittyy laajempaan asuinpaikka-alueeseen (ks. n:o 2).

Löydöt: asbestikeramiikkaa, kvartssia, KM 27525

Inv. Jouko Aroalho 1992 (n:o 3.509)

10. J a k o s a a r i

Kivikautinen asuinpaikka. Kampakeraaminen aika. Kiviröykkiö, ikä epävarma. II.

Knuutila, Jakosaari RN:o 20:1, om. Pirkko Pursiainen

peruskartta 3313 10 TALLUSJÄRVI

$x = 6980\ 46 - 54$, $y = 490\ 78 - 87$, $z = 100 - 105$

Kirkosta n 3,7 km kaakkoon, Rasvingin järven koillislaidalla olevassa Jakosaarella. Asuinpaikka käsittää saaren laen, jossa on kesämökki ja istutuksia. Saaren lounaisosassa on kivikkoisella alueella pyöreä kiviraunio, halk. n. 6 m, jonka keskellä on painauma.

Löydöt: kampa- ja asbestikeramiikkaa, piitä ym. KM 20871:

1-2, 27514:1-6

Inv. Jouko Pukkila - Jouko Aroalho 1992 (n:o 3.510)

11. K o l u n l a h t i

Kivikautinen asuinpaikka. II.

Riitlampi, Kolu 6:41, om. Paavo Huttunen

peruskartta 3313 07 TERVO

x = 6984 82, y = 486 12, z = n. 110

Kirkosta n. 2,2 km luoteeseen, kirkolta Äyskoskelle vievän tien ja siitä Hautolahdelle erkanevan tien haaran luoteispuolella, Kolunlahden talosta länteen. Löydöt vanhan hiekkakuopan reunoilta.

Löydöt: kvartsia, KM 27515

Inv. Jouko Pukkila 1992 (n:o 3.511)

12. P i i n i e m i

Kivikautinen asuinpaikka. II.

Sammakontaus, Piiniemi RN:o 1:6

peruskartta 3224 12 KARTTULA

x = 6974 24, y = 494 70, z = n. 102

Kirkosta n. 10,7 km kaakkoon, Rasvingin ja Virmasveden välisen Linnonsalmen itäpuolella olevassa Piiniemessä. Löydöt luoteisosan itäreunalta metsäautotien leikkauksesta. Paikka ehkä tuhoutunut.

Löydöt: kvartsia, KM 27516

Inv. Jouko Pukkila - Jouko Aroalho 1992 (n:o 3.512)

13. K a t i s k a k a a r r e

Kivikautinen asuinpaikka. II.

Soinlahti, Rantasalmi RN:o 13:21, om. Aapeli Huttunen

peruskartta 3313 10 TALLUSJRÄVI

x = 6983 12, y = 494 22, z = n. 102,5

Kirkosta n. 6,5 km itään, Hirvijärven ja Ahvenisen välillä olevan Hirvisalmen pohjoisrannalla. Aivan Karttulasta Pie-lavedelle vievän maantien itäpuolella on hiekansekainen peltokumpare, jonka päältä löydöt ovat. (Katiskakaarre, jonka mukaan paikka on nimetty, on tästä n. 300 m luoteeseen oleva lampi.)

Löydöt: kvartsia, KM 27517

Inv. Jouko Pukkila - Jouko Aroalho 1992 (n:o 3.513)

14. L o u k k u v i i t a

Kivikautinen asuinpaikka. II.

Utrianlahti, Ahola RN:o 4:32, om. Maire Jäntti

peruskartta 3313 08 UTRIANLAHTI

$x = 6994\ 78$, $y = 486\ 87$, $z = n. 110$

Kirkosta n. 11,8 km pohjoiseen, Pirttijärven Etelälahden rannalla olevasta Viitaharjun talosta n. 200 m lounaaseen, aivan Pielaveden rajalla. Hiekkainen metsäkumpare, josta on aikoinaan otettu hiekkaa ja suoritettu metsäauration.

Löydöt: kiviesineen pala, kvartssia, KM 27518

Inv. Jouko Pukkila - Jouko Aroaho 1992 (n:o 3.514)

15. U i t i n

Kivikautinen asuinpaikka. II.

Soinlahti, Uitin RN:o 12:22, om. Eero Tolonen

peruskartta 3313 10 TALLUSJÄRVI

$x = 6985\ 68$, $y = 490\ 80$, $z = 105$

Kirkosta n. 4 km koilliseen, Koivujärven ja Ahvenisen välillä olevan Ahvensalmen luoteispään itärannalla sillasta n. 200 m pohjoiskoilliseen. Paikka on hiesuista rantapelttoa.

Löydöt: reikäkivi, kvartssia, KM 4340:3, 27519.

Inv. Jouko Aroaho 1992 (n:o 3.515)

16. H i r v i s a l m i

Kivikautinen asuinpaikka. II.

Soinlahti, Hirvisalmi RN:o 13:71, om. Seppo Huttunen

peruskartta 3313 10 TALLUSJÄRVI

$x = 6983\ 92$, $y = 493\ 40$, $z = n. 105$

Kirkosta n. 5,7 km itäkoilliseen, Ahveniseen pistävässä Haapaniemessä. Hiekkaista koivikoksi istutettua vanhaa pelttoa.

Löydöt: kivikirves, kvartssia, KM 20904, 27520.

Inv. Jouko Pukkila - Jouko Aroaho 1992 (n:o 3.516)

17. K u r i k k a s a a r i

Kivikautinen asuinpaikka. Esikeraaminen aika? II.

Tallus, Kurikkasaari RN:o 10:17, om. Helena Karhunen

peruskartta 3313 10 TALLUSJÄRVI

x = 6987 77, y = 498 49, z = n. 110

Kirkosta n. 11,4 km itäkoilliseen, Tallusjärvässä olevassa Kurikkasaassa. Löytöalue Kurikan talon pohjoispuolella olevaa vanhaa hiekkaista peltoa.

Löydöt: liuskekärki ym. kiviesineitä, kvartssia, KM 1946, 27521, KuM 2395, 2495

Inv. Jouko Pukkila - Jouko Aroaho 1992 (n:o 3.517)

18. P i t k ä h a r j u

Kivikautinen asuinpaikka. II.

Tallus, Pitkähärju 7:3, om. Helmi ja Hannu Siiskonen

peruskartta 3313 10 TALLUSJÄRVI

x = 6988 80, y = 496 26, z = n. 107,5

Kirkosta n. 10 km koilliseen, Tallusjärven länsipuolella.

Löydöt talon luona olevasta puutarhamaasta.

Löydöt: kvartssia, KM 27522

Inv. Jouko Pukkila - Jouko Aroaho 1992 (n:o 3.518)

19. K a n a v a n m ö k k i

Kivikautinen asuinpaikka? Esikeraaminen aika. II.

Karttula, Koskenranta RN:o 17:1

peruskartta 3313 10 TALLUSJÄRVI

x = 6988 66, y = 495 62, z = n 105

Kirkosta n. 9,4 km koilliseen, Tallusjärven ja Rakkineensalmen välisen Talluskanavan länsipään pohjoisrannalla.

Asuinpaikan sijaintia ei ole määritetty aivan täsmällisesti.

Löydöt: kiviesineitä, KM 2023:100-114, 3438:1-10, 3571: 8-10, KuM 2335, 2337, 2344, 2349-2352, 2374

Inv. Jouko Pukkila ja Jouko Aroaho 1992 (n:o 3.519)

20. H a r i n k a

Kivikautinen asuinpaikka? II.

Knuutila, Harinka RN:o 5:6, om. Emil, Elli ja Pentti Huttu

peruskartta 3313 10 TALLUSJÄRVI

x = 6980 06, y = 492 40, z = n. 105

Kirkosta n. 5 km kaakkoon, Tervon-Karttulan maantien itäpuolella oleva savikkoinen pelto.

Löydöt: kvartsia KM 27523

Inv. Jouko Pukkila - Jouko Aroalho 1992 (n:o 3.500/12)

21. P i r t i n k a a r r e

Kivikautinen asuinpaikka? Kampakeraaminen aika. II.

Hautalahti, RN:o 4:23, om. Enso-Gutzeit Oy

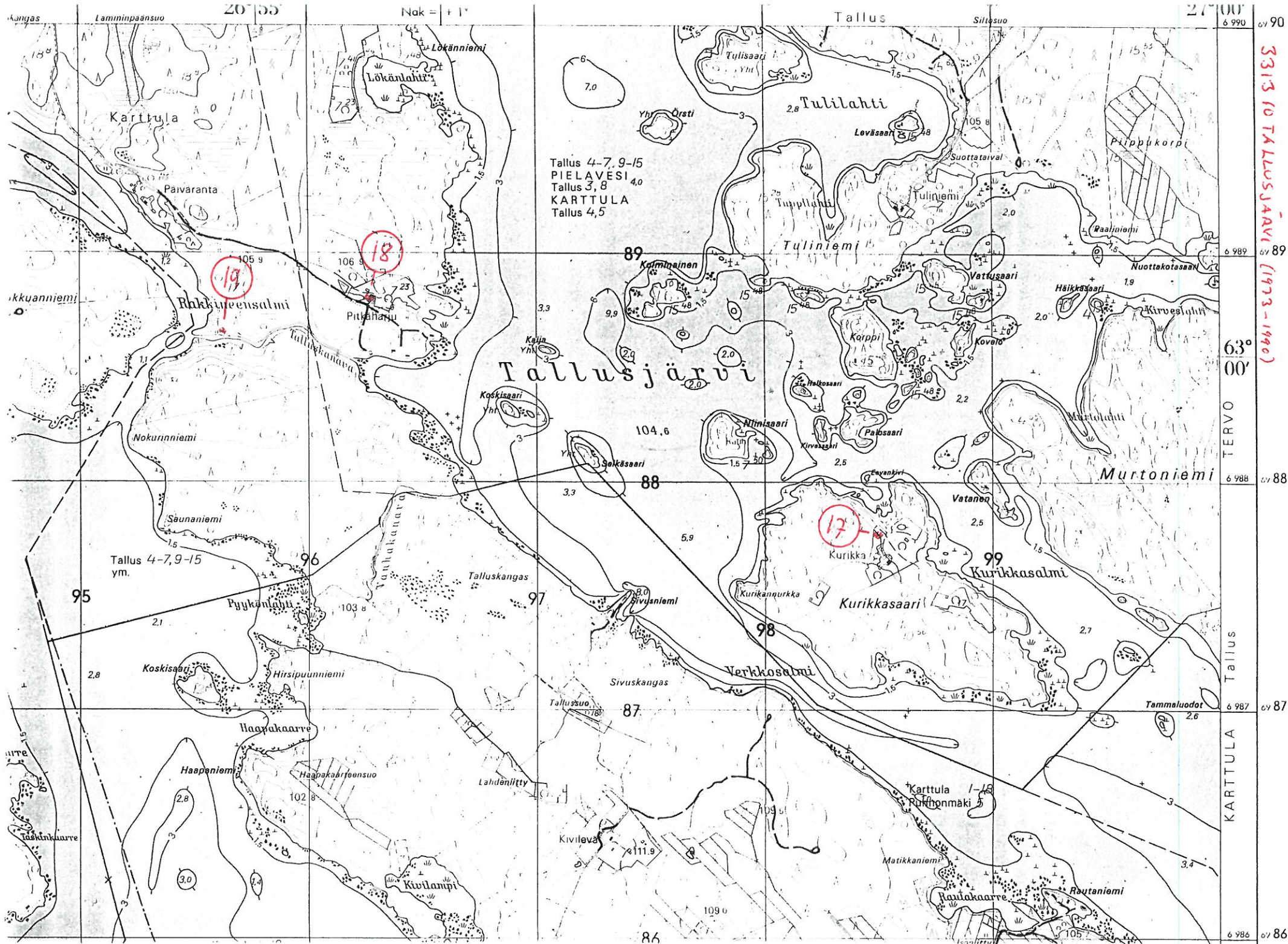
peruskartta 3313 07 TERVO

x = 6987 40, y = 482 56, z = n. 102,5

Kirkosta 6,7 km luoteeseen, Nilakkaan pistävän Manginniemen päässä olevan Pirtinkaarten rannasta, koilliseen suuntautuvan Koluniemen luoteenpuoleiselta rantahietikolta.

Löydöt: kampakeramiikkaa KM 23706:1-3

Tark. Helena Taskinen 1987, inv. Jouko Aroalho 1992 (n:o 3.500/8)



Tallus 4-7, 9-15
 PIELAVESI 4,0
 Tallus 3, 8
 KARTTULA
 Tallus 4,5

3313 10 TALLUSJÄRVI (1973-1990)

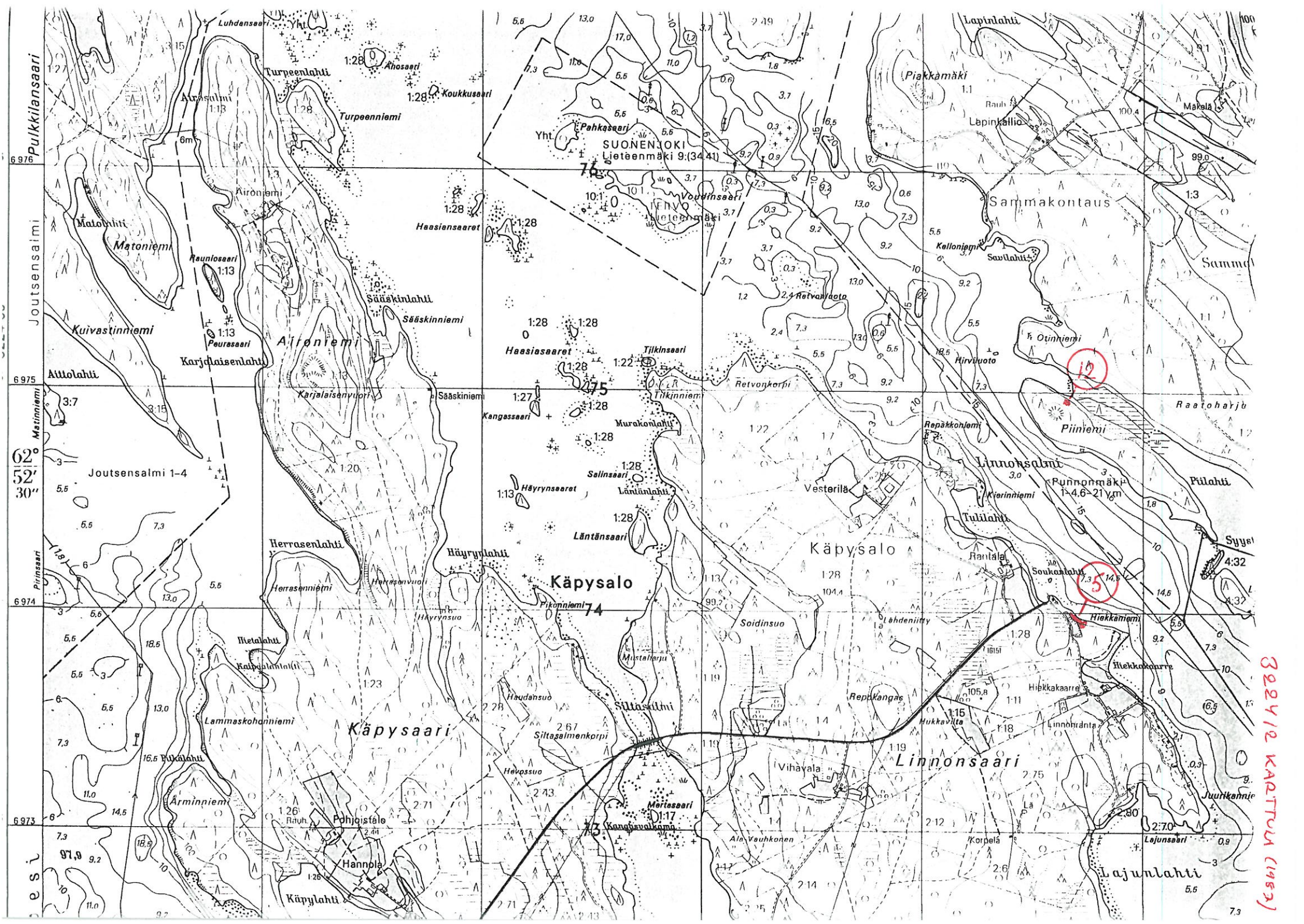
21°00' 6 990 6 989 6 988 6 987 6 986

63° 00' 6 988 6 987 6 986

TALLUS
 TULLUS
 KARTTULA

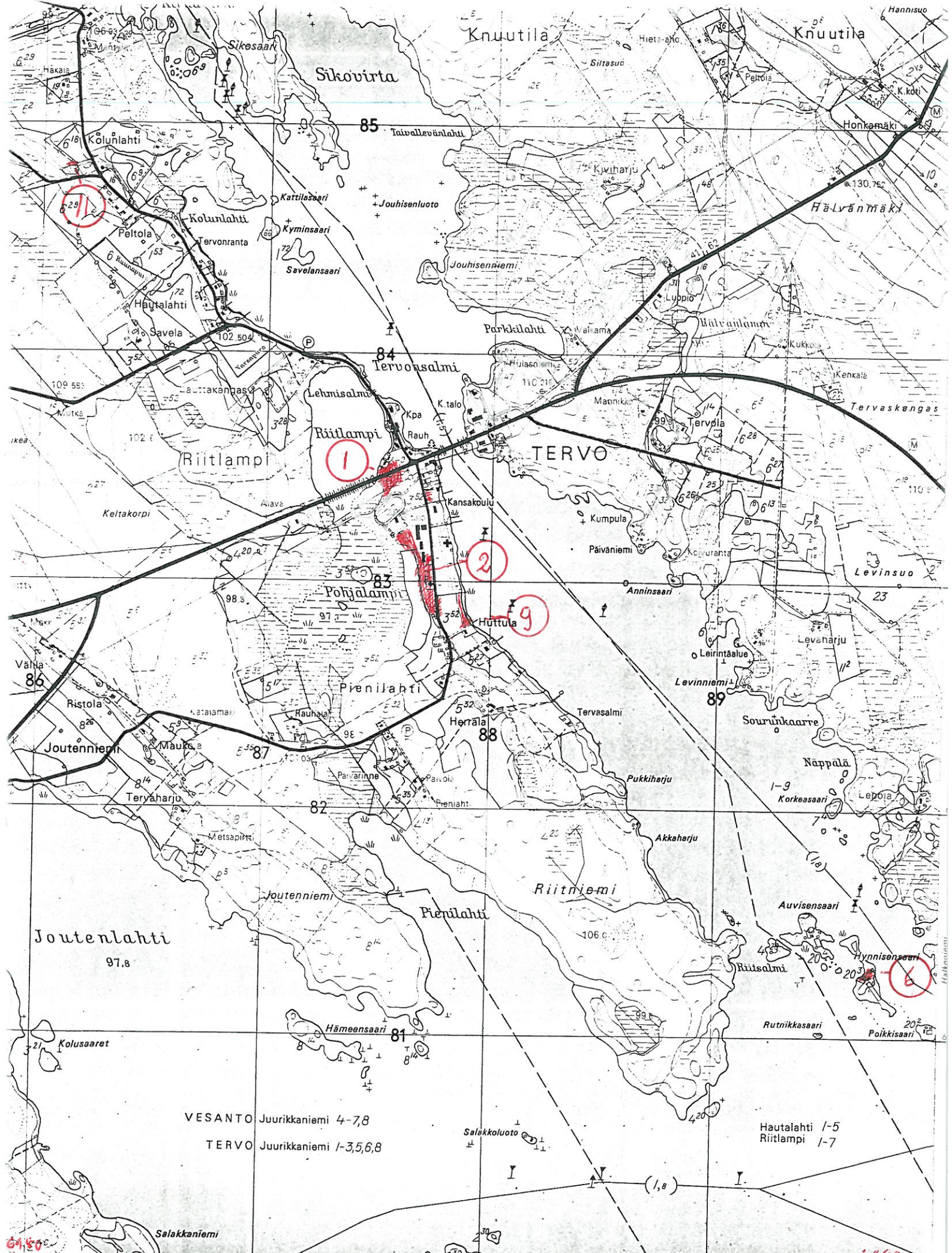
6 990 6 989 6 988 6 987 6 986

6 990 6 989 6 988 6 987 6 986



3829 V/12 KAARTOVA (1952)

3313 07 TERVO (1473)



Hyvölä Nak = + 4'

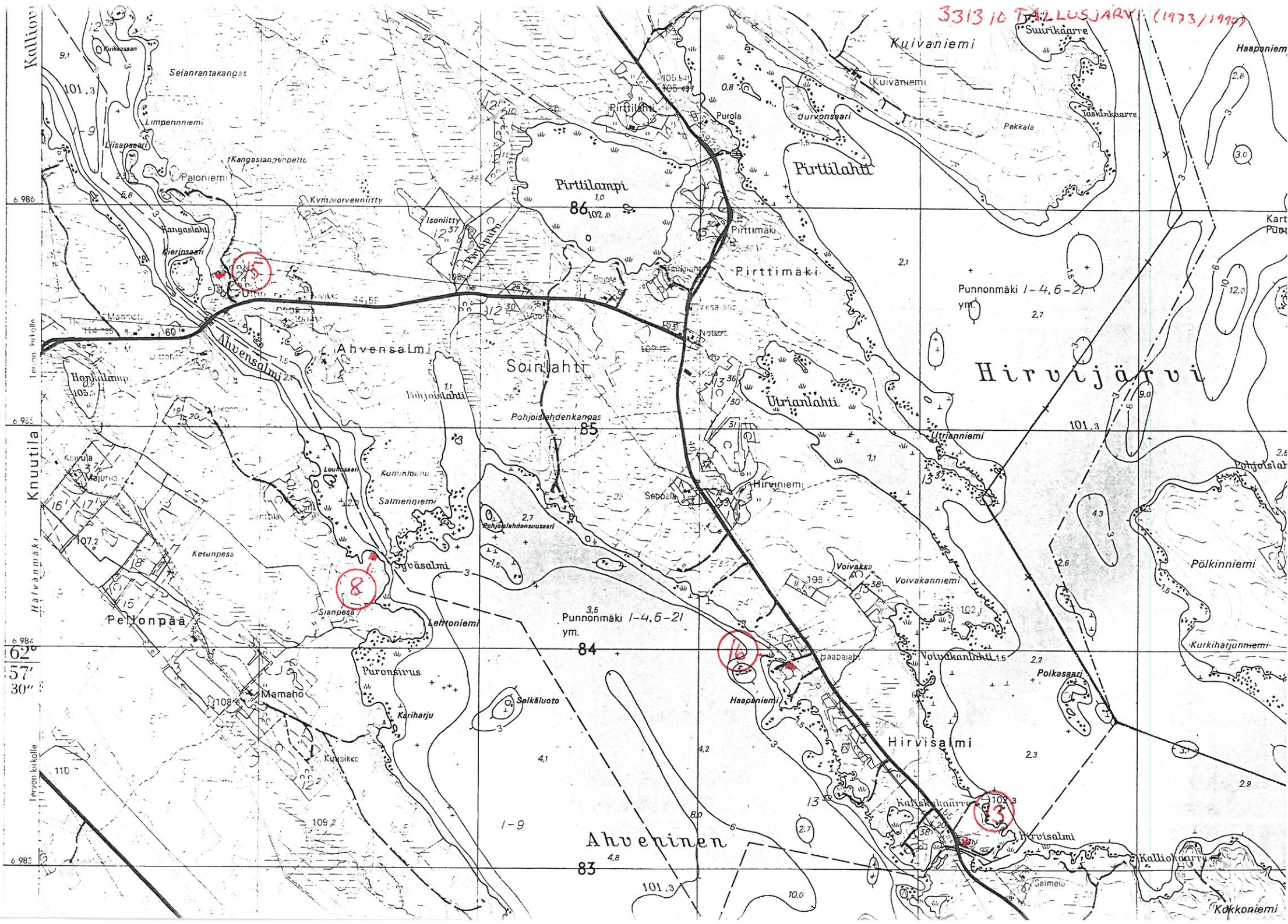
26° 45' -13m 00'

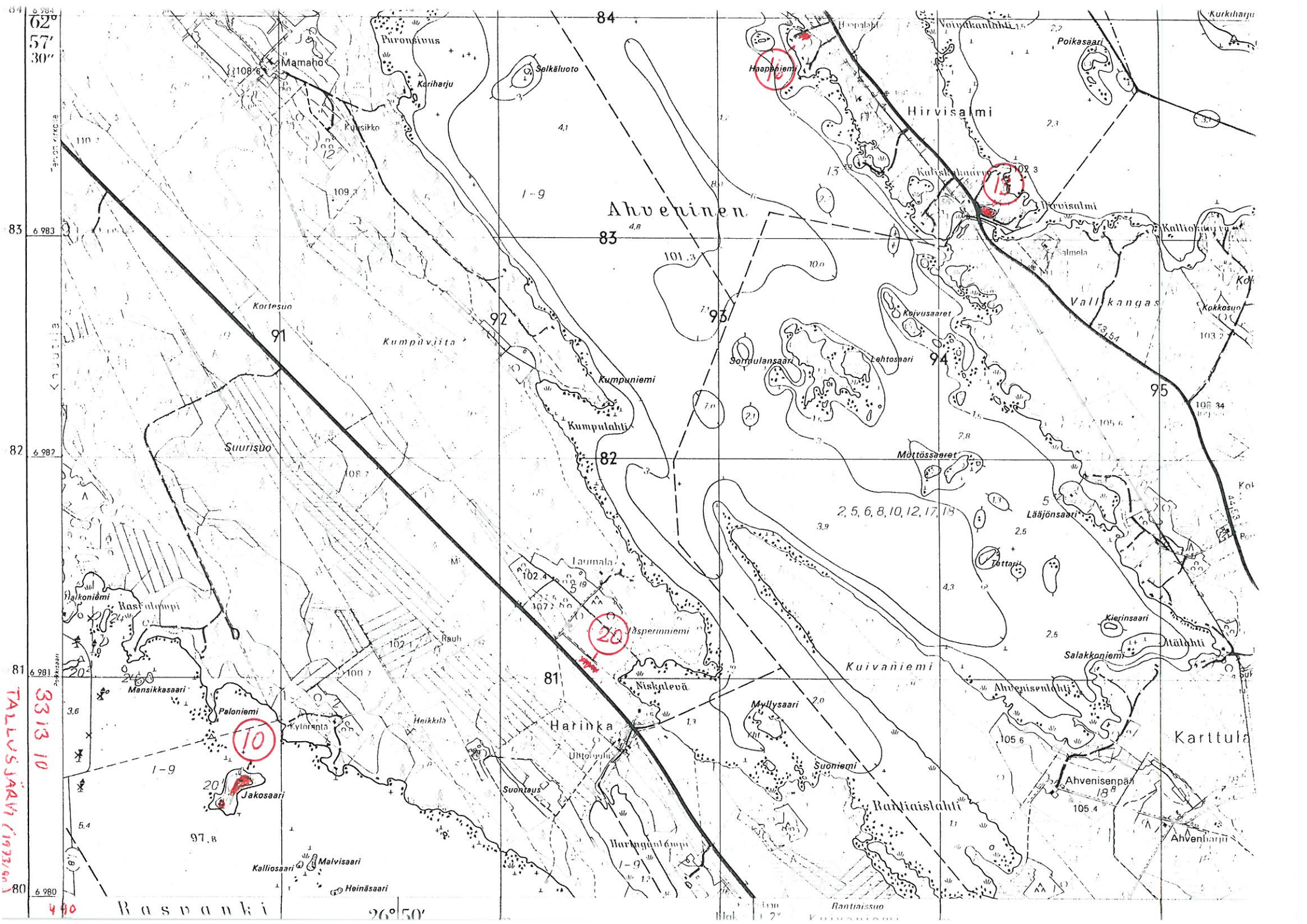
Rasvanki

Nak = + 3'

1473

3313 10 PÄÄLUSJÄRVY (1973/1990)





TALLUSJÄRVI (1933/40)
3313 10
490

62° 57' 30"
6983
6987
6981
6980
62° 57' 30"
6983
6987
6981
6980

Raspanki 26° 50'

84
83
82
81
80
Kurkharju
Voivakkantolki
Poikasaari
Hirvisaari
Kallio
Kokkosuo
Vallkangas
Kumpuniemi
Kumpulampi
Kumpulampi
Mättösaaret
Lääjänsaari
Kierinsaari
Atalhti
Salakkoniemi
Kuivaniemi
Ahvenenpää
Ahvenenpää
Rantaislahti
Rantaisuo
Karttula
Ahveninen