

# ULVILAN esihistorialliset ja historiallisen ajan muinaisjäännökset

Titta Heikkinen

Satakunnan Museo  
Inventointiraportti 1996



**ULVILAN  
MUINAISJÄÄNNÖS-  
INVENTOINTI  
1996**

**Titta Heikkinen**

**Satakunnan museo 1996**

## SISÄLLYSLUETTELO

Johdanto .....	2
Alueen luonne .....	5
Suojelukohdeluettelo .....	6
Kohdehakemisto .....	13
Kohteet peruskarttalehdittäin .....	15
Esinehakemisto .....	16
Kohdehakemisto laadun mukaan .....	18
Negatiiviluettelo .....	19
Kohteet 1 - 52 .....	20
Peruskarttalehtijako .....	63
Karttamerkit .....	64
Peruskarttalehtiotteet 1 - 32 .....	65
Liitteet 1 - 9 .....	97

## JOHDANTO

Ulvila kuuluu Turun ja Porin lääniin. Sen rajanaapureita ovat Porin kaupunki, Noormarkku, Kullaa ja Nakkila. Etäisyys kuntakeskuksesta (Friitalan taajama) Poriin on 5 km ja Turkuun 140 km. Kunnan halki kulkevat valtatie nro 2 (Pori-Helsinki) ja 11 (Pori-Tampere). Kokemäenjoki on tärkeä vesireitti, jonka varrelle asutus keskittyy.

Ulvilan kaupunki perustettiin v. 1365, jolloin se sai kaupunkioikeudet. Asutusjatkuvuutta rautakaudelta keskiajalle ei ole pystytty osoittamaan. Nykyisin vallalla olevan teorian mukaan alue oli Kokemäen seudun asukkaiden eränautinta-alueena, kunnes sinne alkoi siirtyä uudisasukkaita 1200-luvun alussa. Tällöin senaikaiseen jokisuuhun alettiin perustaa ruotsalaisen oikeuden piiriin kuuluvia kyliä, kuten Ravani, Vanhakylä, Suosmeri ja Harjunpää. Kokemäen kirkollisilla johtomiehillä ilmeisesti oli osuutensa tämän uudisasutuksen leviämiseen. Ulvila olikin pitkään osa Kokemäen seurakuntaa. Kaupunkimaista asutusta oli ilmeisesti olemassa jo ennen virallista kaupungin perustamisvuotta, sillä paikalle rakennettu kirkko vihittiin jo v. 1347. Keskiaikainen Ulvila oli kukoistava kauppakeskus. Siellä asui saksalaisia kauppiaita, ja kirkolla oli laajoja omistuksia Kokemäenjoen suualueella ja kalavesillä. Rannansiirtyminen sai aikaan sen, että Ulvila taantui ja hiljentyi. Vuonna 1550 Kustaa Vaasa määräsi kaupungin porvarit muuttamaan vastaperustettuun Helsinkiin. Lopullinen kuolinisku seurasi v. 1558, kun Ulvilan kaupunkioikeudet siirrettiin Porin kaupungille.

Nykyisin Ulvilassa on 12 779 asukasta (1995). Kunnan henkikirjoituskylät ovat Friitala, Haistila, Harjunpää, Kaasmarkku, Kuorila, Pappila, Rantala, Ravani, Ruhade, Saari, Sunniemi, Suolisto, Suosmeri ja Vanhakylä (14 kpl). Ulvila kuuluu Ulvilan kihlakuntaan ja nimismiespiiriin, Turun tie- ja vesirakennuspiiriin ja Satakuntaliiton seutukaava-alueeseen. Ulvilan pinta-ala on 139 neliökilometriä, josta vesialaa 1,2 neliökilometriä. Kunnan rajat ovat viime vuosikymmeninäkin muuttuneet lukuisia kertoja, sillä Ulvilasta on liitetty alueita naapurikuntiin, erityisesti Poriin.

### Aiemmat esihistoriaan kohdistuneet tutkimukset

Ensimmäiset maininnat kunnan alueella olevista muinaisjäännöksistä löytyvät K. Killisen kirjasta "Kiinteitä muinaisjäännöksiä Ulvilan kihlakunnasta" (v:lta 1874). Seuraava inventoinnin luonteinen tutkimus sivusi Ulvilaa v. 1954, jolloin Aarne Kopisto kartoitti Porin maalaiskunnan ja Ulvilan muinaisjäännöksiä. Kartoituksessa mainitut Ulvilan alueet on kuitenkin sittemmin liitetty Porin kaupunkiin.

Vuonna 1964 Jouko Paganus suoritti ensimmäisen seikkaperäisemmän muinaisjäännösinventoinnin Ulvilan kunnassa. Sen jälkeen ei systemaattisia tutkimuksia tehty ennen vuotta 1985-86. Tällöin Turun yliopiston arkeologian osasto tarkasti kunnan alueella olevat röykkiöt osana tutkimusprojektiaan, jonka päämääränä oli rannikkoalueiden hautaraunioiden kartoitus.

Vuosina 1994-1995 Heidi Viljanen suoritti Satakunnan museon toimesta röykkiöinventointia Porin kaupungin ja Ulvilan alueilla.

Ulvilan alueella on suoritettu tutkimuksia seuraavissa muinaisjäännöskohteissa: Vuosina 1930-34 Ilkka Kronqvist suoritti kaivauksia Liikistössä (kohde nro 4), varhaiskeskiaikaisen kirkon ja kalmiston paikalla.

Isokartanossa (kohde nro 2) eli keskiaikaisen Ulvilan kaupungin paikalla suoritettiin fosfaattikartoitus v. 1971, sekä kaivettiin vuosina 1973-76 (Aki Pihlman) ja vuonna 1977 (Sirkku Pihlman).

Vuonna 1978 tutkittiin kaksi myöhäispronssikautiseksi osoittautunutta

hautaröykkiötä: Suoliston Peltomäessä (kohde nro 5) ja Suoliston Mäkelässä (kohde nro 6). Kaivausjohtajana toimi Tapani Tuovinen.

Ulvilassa oleviin kohteisiin on tehty seuraavat tarkastuskäynnit:

- V. 1921 Julius Ailio, Tuohimaan kivikautinen asuinpaikka (kohde 13)
- V. 1961 Unto Salo, Suoliston Peltomäen röykkiö (kohde 5)
- V. 1962 Unto Salo, Kaasmarkun pikatienvarren röykkiöalue (kohde 11).
- V. 1966 Unto Salo, Haistilan kiviröykkiö (kohde 14).
- V. 1968 Unto Salo, Tuohimaan kivikautinen asuinpaikka (kohde 13).
- V. 1982 Jouko Rätty, rakennuksen jäänteet Kaasmarkun Ahonmäessä. Vuosina 1982, 1983 ja 1985, Jouko Rätty tarkasti Haistilan Selkäkankaan kuvakiven löytöpaikan.
- V. 1983 Jouko Rätty, Isokartanon (kohde 2) pellot salaojituksen yhteydessä.
- V. 1983 Jouko Rätty, esinelöytöpaikka Liikistön (kohde 4) läheisyydessä.
- V. 1986 Jouko Rätty, Harjunpään Palojärven kivivallit (kohde 20).
- V. 1988 Jouko Rätty, Vanhakylän Krapistonmäen kaivo (kohde 36) ja hiekanotossa syntynyt kiviröykkiö Krapistonmäen huipulla.
- V. 1992 Tuula Heikkurinen-Montell, Tuohimaan kivik. asuinpaikka (kohde 13).

### Inventointi 1996

Muinisjäännösinventointi oli osa Satakunnan museon vetämää kolmivuotista, Satakunnan kuntiin kohdistettua inventointiprojektia. Rahoituksesta vastasivat Satakuntaliitto ja Ulvilan kunta. Kenttätyöaika kesti 1.7. - 15.7. sekä 24.7. - 6.8, jälkityöt tehtiin elo-syyskuussa. Inventoinnissa tarkastettiin alueelta ennestään tunnetut kiinteät muinisjäännökset. Lisäksi käytiin läpi sekä puhelimitse tulleet että museon arkistoihin kertyneet yleisövihjeet. Alueesta laaditut suunnistuskartat tutkittiin, ja niihin merkityt röykkiö- ja erikoiskohteet tarkastettiin. Täsmällisesti paikannettavia esihistoriallisia esinelöytöjä Ulvilan alueelta ei juurikaan ole tullut esiin, Tuohimaan kivikautista asuinpaikkaa lukuunottamatta.

Kenttätyöt toteutti Titta Heikkinen, arkeologian opiskelija Turun yliopistosta. Inventointialue käsitti Ulvilan kunnan nykyisen alueen. Museon arkistoissa oli useita Ulvilan kohdalle rekisteröityjä kohteita, jotka sijaitsevat naapurikuntiin sittemmin liitetyillä alueilla, ja nämä kohteet jätettiin pois inventoinnista. Ulvilan muinisjäännöskohteista on suurin osa röykkiötä tms. maanpäällisiä kohteita, jotka tarkastettiin ja dokumentoitiin. Peltopoimintaa käytettiin tarkoituksenmukaisissa kohdin, lähinnä kivikautisille asuinpaikoille soveliailla alueilla. Koekuopitusta hyödynnettiin Kellarimäkeä (kohde 3) tutkittaessa.

Lopullisessa inventointikertomuksessa on 52 kohdetta, joista 14 on tunnettu ennen vuotta 1994. Vuosien 1994-95 röykkiöinventoinneissa löydetty kohteet paisuttivat muinisjäännösten lukua tuntuvasti, sillä näitä röykkiöitä oli 13 kpl. Lisäksi inventointikertomukseen kirjattiin joitakin Satakunnan museon tarkastusraporttien perusteella ennestään tunnettuja, mutta kirjaamattomia kiinteitä muinisjäännöksiä. Vuoden 1996 inventoinnissa löytyi kolme aivan uutta kohdetta, kaikki röykkiöitä.

Inventoinnissa käytetyt peruskarttalehdet (1:20 000) painovuosineen ovat:

- Peruskarttalehti 1143 01 LEISTILÄNJÄRVI (1962)
- Peruskarttalehti 1143 02 PORI (1987)
- Peruskarttalehti 1143 03 RUOSNIEMI (1987)
- Peruskarttalehti 1143 05 KAASMARKKU (1987)
- Peruskarttalehti 1143 06 PALUS (1987)

Kohteet on numeroitu siten, että ensiksi käsitellään julkaisussa "Satakunnan kiinteät muinisjäännökset 1994" kunnan alueelta luetellut 14 tuolloin tunnettua kiinteätä muinisjäännöstä (kohteet 1-14), jotta niiden muinisjäännösnumerot säilyvät alkuperäisinä. Kohteet 15-38 luetellaan henkikirjakyllittäin, ja kylät käsitellään aakkosjärjestyksessä. Kohteet 39-52 ovat Ulvilan alueelta löydettyjä, tarkemmin

sijoittamattomia irtolöytöjä.

Kohteista on ilmoitettu seuraavat tiedot:

- Kohteen järjestysnumero
- Kylä, kohteen nimi
- Peruskarttalehti ja sijaintikoordinaatit
- Tila ja palstan rekisterinumero
- Maanomistaja osoitteineen
- Löydöt museonumeroineen
- Aikaisemmat tutkimukset
- Tarkastustiedot
- Peruskarttaote
- Mahdolliset valokuvat negatiiviluettelonumeroineen
- Mahdolliset diat luettelointinumeroineen
- Mahdolliset liitteet numeroineen

Kiinteitten muinaisjäännösten luokitusehdotusten arvioinnissa olen käyttänyt seuraavia määrittäjä:

- I Luokkaan kuuluvilla muinaisjäännöksillä on muistomerkkiluonne tai nähtävyydsarvoa, joten ne on syytä säilyttää tutkimattomina tai tutkittuina.
- II Luokkaan kuuluvilla kohteilla on tieteellistä arvoa. Tutkimustulosten perusteella niiden rauhoitus voidaan purkaa tai ne voidaan korottaa luokkaan I.
- III Luokkaan kuuluvat kohteet ovat tuhoutuneet siinä määrin, ettei paikkaa ole aihetta pitää rauhoituksen alaisena.

Kohteiden korkeudet on arvioitu peruskartan korkeuskäyrien mukaan.

Maanomistustiedot ovat peräisin Ulvilan kunnan vuoden 1995 kiinteistöluettelosta, jollei kohteen yhteydessä toisin mainita.

Kertomukseen on liitetty suojelukohdeluettelo, esinehakemisto, kohdehakemisto, kohteet peruskarttalehdittäin ja kohdehakemisto laadun mukaan.

Inventointikertomuksen lopussa ovat seuraavat liitteet:

1. Kohde 3, Kellarimäki: pohjapiirros rakennuksen perustuksesta.
2. Kohde 4, Liikistö: perimätietoa Kaasmarkun "kirkonpaikasta".
3. Kohde 5, Peltomäki: luettelo röykkiöiden mitoista ja koordinaateista.
4. Kohde 11, Pikatienvarsi: luettelo röykkiöiden mitoista ja koordinaateista.
5. Kohde 15, Äkervall I: pohjapiirros kivivalleista.
6. Kohde 27, Mäkitalo I: luettelo röykkiöiden mitoista.
7. Kohde 27, Mäkitalo I: piirros röykkiöiden sijainnista.
8. Kohde 35, Keskikumpu: piirros kivikasojen sijainnista.
9. Luettelo otetuista valokuvista ja niihin liittyvät tekstit.

Inventointikertomuksen kopio lähetetään Museovirastoon, Satakuntaliittoon ja Ulvilan kuntaan. Alkuperäinen kuva-aineisto on Satakunnan museon arkistoissa, negatiivinumeroilla 175 948 - 957 sekä 175 962 - 970.

#### LYHENTEET

Kohdekuvauksien yhteydessä esiintyvät lyhenteet merkitsevät seuraavaa:

KM	Kansallismuseon kokoelmat
SatM	Satakunnan museon kokoelmat
TYA	Turun yliopiston arkeologian osaston kokoelmat
Åm	Ålands Kulturhistoriska Museet

Pori, 19. päivänä syyskuuta 1996

  
Titta Heikkinen

## ALUEEN LUONNE

Ulvila sijaitsee Kokemäenjoen alajuoksun leveällä savitasangolla, muinaisella suistomaalla. Maaperä on viljelykselle suotuisaa, ja huomattavan suuri osa kunnan pinta-alasta onkin peltomaata. Peltoaukeat keskittyvät Kokemäenjoen ja pohjoisempaan virtaavan Harjunpäänjoen varsille. Korkeita vuoria ei Ulvilan alueella ole. Tasankoalueiden laidoilla kohoaa kumpuilevia metsäharjanteita, joiden korkeimmatkin kukkulat saavuttavat vain 45-50 m:n korkeuden merenpinnasta lukien. Soita on jonkin verran kunnan koillisosassa, Ulvilan ja Kullaan välisellä metsävyöhykkeellä.

Jokisuiston vuosisatojen kuluessa kerrostamat maalajit ovat muodostaneet Ulvilan alueelle parikymmentä, paikoin jopa 60 m paksun savi- ja tulvahiekkakerroksen. Irtainten maalajien alla oleva kallioperä on kunnan lounaisosassa oliviinidiabaasia. Sitten seuraa jotunisen hiekkakiven vyöhyke, joka kulkee luode-kaakko-suuntaisena Harjavallasta Poriin saakka. Kunnan pohjoisosissa tavataan kiillegneissia.

Ulvilan alueella on vain vähän järviä: joitakin metsäjärviä Kullaan vastaisella rajalla (esim. Palojärvi). Tärkein vesireitti on luonnollisesti Kokemäenjoki, joka virtaa kunnan poikki kaakosta luoteeseen. Se jakaa kunnan kahteen osaan siten, että pohjoinen osa on huomattavasti eteläistä suurempi. Kunnan keskustassa joki jakautuu kahteen haaraan, jotka sulkevat sisäänsä noin kolmen kilometrin pituisen, korkearantaisen Saaren. Läntisempi, leveämpi väylä on nimeltään Isojoki, itäinen taas Vanha- eli Pikkujoki. Idästä länteen virtaava Harjunpäänjoki liittyy Kokemäenjokeen Porin kaupungin alueella. Siinä, päin vastoin kuin Kokemäenjoessa, on useita koskipaikkoja (mm. Solakoski).

Maannouseminen on ollut matalalla rannikkoalueella ripeää. Noin 5000 eKr ranta oli alueella noin 70 m nykyistä ylempänä. Ensimmäiset kuivat alueet nousivat nykyisen Ulvilan alueella merestä kivikauden lopulla. Noin 2000 eKr meri lainehti noin 34 m ylempänä kuin tänä päivänä. Pronssikauden alussa vesiraja oli 27-28 m, ja ajanlaskun vaihteessa noin 13 nykyistä merenpinnan tasoa ylempänä. Vuonna 1000 jKr meri oli enää 6,75 metriä nykyistä ylempänä. Siitä eteenpäin vedenpinta laski noin metrin vuosisadassa, hidastuen kuitenkin vähitellen.

SUOJELUKOHDELUETTELO

Ulvilan kiinteät muinaisjäännökset v. 1996

peruskarttalehti      kohde / löytöpaikka

---

- 1143 06 PALUS      1.    PALOJÄRVI I  
Kiviröykkiö. II  
Harjunpää, valtion metsä  
x= 6824 87, y= 552 19, z= 35  
Pieni metsäinen mäki soistuvan järven rannalla.  
Löydöt: SatM 17 003 (keramiikka?)  
Tark. Jouko Paganus 1964, kohde 29  
Turun yliopiston röykkiöinventointi 1985  
Jouko Rätty 1986  
Titta Heikkinen 1996, kohde 1
- 1143 02 PORI      2.    ISOKARTANO  
Keskiaikaisen Ulvilan kaupungin alue. II  
Vanhakylä, m:o 3:479  
x= 6814 92, y= 547 47, z= 3-6  
Tasainen joenrantapelto Ulvilan keskustan ja  
Isokartanon tilan tuntumassa.  
Löydöt: SatM 17 709: 1-57, SatM 18 055: 1-897,  
SatM 18 094: 1-885, SatM 18 142: 1-422, SatM 18  
415: 1-597, SatM 18 841: 1-737, SatM 19 466: 1-2  
Tark. Jouko Paganus 1964: kohde 1/hist.aika  
Isto Kauhanen 1971-72  
Kaiv. Satakunnan museo, Aki Pihlman 1973-76  
Sirkku Pihlman 1977  
Tark. Jouko Rätty v. 1985  
Titta Heikkinen 1996, kohde 2
- 1143 02 PORI      3.    KELLARIMÄKI  
Keskiaikaisen rakennuksen / kellarin paikka. II  
Vanhakylä, m:o 3:479  
x= 6814 64, y= 547 67, z= 7,5  
Joenrantapeltojen keskellä sijaitseva pieni metsää  
kasvava kumpare.  
Löydöt:  
Tark. Jouko Paganus 1964, kohde 2 /hist.aika  
Titta Heikkinen 1996, kohde 3



- 1143 02 PORI 4. LIIKISTÖ  
Keskiaikaisen kirkon ja hautausmaan paikka. I  
Vanhakylä, rn:o 1:20  
x= 6813 90, y= 548 08, z= 8-10  
Metsäinen, matala mäki vallimaisine rinteineen,  
Kokemäenjoen rantapeltojen laidassa.  
Löydöt: SatM 19 467: 1 (veitsi), SatM 19 467: 2  
(padansangon katkelma)  
Kaiv. Ilkka Kronqvist 1930-34  
Tark. Jouko Paganus 1964, kohde 3 / hist.aika  
Jouko Rätty 1983  
Titta Heikkinen 1996, kohde 4
- 1143 05 KAASMARKKU 5. PELTOMÄKI  
Kiviröykkiöitä. I  
Suolisto, rn:o 3:14  
x= 6813 50-55, y= 555 02-07, z= 22  
Metsäinen, pitkänomainen ja matala harjanne  
joenrantapeltojen laidalla.  
Löydöt: TYA 112: 1-13 (pronssinappi, palanutta  
luuta, keramiikkaa).  
Tark. Unto Salo 1961  
Jouko Paganus 1964  
Kaiv. Turun yliopisto, Tapani Tuovinen 1978  
Tark. Turun yliopiston röykkiöinventointi 1985  
Titta Heikkinen 1996, kohde 5
- 1143 05 KAASMARKKU 6. MÄKELÄ  
Kiviröykkiö. I  
Suolisto, rn:o 18  
x= 6813 25, y= 556 23, z= 30  
Jyrkkärinteinen, louhikkoinen metsämäki.  
Löydöt: TYA 111: 1-4 (palanutta luuta)  
Tark. Jouko Paganus 1964, kohde 3 / pronssikausi  
Kaiv. Turun yliopisto, Tapani Tuovinen 1978  
Tark. Turun yliopiston röykkiöinventointi 1985  
Titta Heikkinen 1996, kohde 6
- 1143 05 KAASMARKKU 7. KULLAANSUO I  
Kiviröykkiö. I  
Suolisto, rn:o 3:47  
x= 6815 12, y= 555 78, z= 22,5  
Vanhaa kuusikkoa kasvava mäki kumpuilevassa  
metsämaastossa peltojen laidassa.  
Tark. Jouko Paganus 1964, kohde 4 / pronssikausi  
Turun yliopiston röykkiöinventointi 1985  
Titta Heikkinen 1996, kohde 7
- 1143 05 KAASMARKKU 8. KOLISUO  
Kiviröykkiö. II  
Suolisto, rn:o 16:8  
x= 6813 38, y= 557 34, z= 35  
Matala, korpimetsää kasvava harjanne soiden  
pilkkomalla metsäalueella.  
Tark. Jouko Paganus 1964, kohde 5 / pronssikausi  
Titta Heikkinen 1996, kohde 8

- 1143 05  
KAASMARKKU
9. SILEENVUORENKALLIO  
Kiviröykkiö. I  
Suolisto, rn:o 2:24  
x= 6813 38, y= 553 42, z= 41  
Korkea, kalliolakinen mäki, kasvillisuus harvaa  
männikköä ja jäkäläkangasta.  
Tark. Jouko Paganus 1964, kohde 6 / pronssikausi  
Titta Heikkinen 1996, kohde 9
- 1143 05  
KAASMARKKU
10. SUOLISTO  
Kiviröykkiö. I  
Suolisto, rn:o 2:22  
x= 6814 92, y= 552 85, z= 25  
Loivarinteinen ja matala metsäharjanne peltojen  
laidassa.  
Tark. Jouko Paganus 1964, kohde 7 / pronssikausi  
Turun yliopiston röykkiöinventointi 1985  
Titta Heikkinen 1996, kohde 10
- 1143 05  
KAASMARKKU
11. PIKATIENVARSI  
Kiviröykkiöalue. I  
Kaasmarkku, rn:ot 2:62, 6:64  
x= 6816 92 - 6817 18, y= 556 03-38, z= 25-30  
Alue on loivasti nousevaa, kumpareista  
metsänpohjaa, osittain aukkohakattua.  
Tark. Unto Salo 1964  
Jouko Paganus 1964, kohteet 8-25 a-j  
Turun yliopiston röykkiöinventointi 1985-86  
Titta Heikkinen 1996, kohde 11
- 1143 05  
KAASMARKKU
12. HONKALA  
Kiviröykkiö. I  
Suolisto, rn:o 3:1  
x= 6816 12, y= 554 89, z= 27  
Loivarinteinen ja matala metsäinen mäki lähellä  
Kaasmarkunjoen rantaa.  
Tark. Jouko Paganus 1964, kohde 27 / pronssikausi  
Turun yliopiston röykkiöinventointi 1985  
Titta Heikkinen 1996, kohde 12
- 1143 06 PALUS
13. TUOHIMAA  
Kivikautinen asuinpaikka. II  
Harjunpää, rn:o 3:67  
x= 6822 08, y= 553 25, z= 30  
Pieni, pyöreä, jyrkkärinteinen ja tasalakinen kukkula,  
osittain metsää, osittain pelloksi raivattu.  
Löydöt: KM 7982: 3-7 (kivikirveen katkelmia,  
iskos), SatM 7647 (kirveen katk.), SatM 7648  
(poikkikirves), SatM 7649 (poikkikirves), SatM  
7650 (poikkikirves), SatM 8722 (kirveen katk.),  
SatM 9208 (poikkikirves), SatM 9209 (kirveen  
katk.), SatM 9680 (poikkikirves), SatM 9681  
(kirveen katk.), SatM 9682 (kirveen katk.), SatM  
9683 (siimanpaino), SatM 10 347 (kirveen katk.),  
SatM 10 484 (poikkik.), SatM 16 411  
(piinuolenkärki), SatM 16 440: 1 (tasataltta), SatM  
17 440 (kvartsi-iskos)

- Tark. Julius Ailio 1921  
Jouko Paganus 1964, kohde 1 / kivikausi  
Unto Salo 1968  
Tuula Heikkurinen-Montell 1992  
Titta Heikkinen 1996, kohde 13
- 1143 02 PORI 14. HAISTILA  
Kiviröykkiö. II  
Haistila, m:o 1:22  
x= 6810 60, y= 549 98, z= 23  
Jyrkkärinteinen, osin aukkohakattu moreenimäki,  
jolta näköala Kokemäenjokilaakson yli.  
Tark. 1966  
Titta Heikkinen 1996, kohde 14
- 1143 02 PORI 15. ÅKERVALL I  
Kivivalleja. II  
Friitala, m:o 2:182  
x= 6810 48, y= 546 28, z= 30  
Jyrkkärinteinen, harvahkoa havumetsää kasvava  
korkea moreenimäki, jolta näköala Kokemäenjoen  
varren peltoaukeille.  
Tark. Heidi Viljanen 1995, kohde 95-6  
Titta Heikkinen 1996, kohde 15
- 1143 02 PORI 16. ÅKERVALL II  
Kiviröykkiö. II  
Friitala, m:o 2:182  
x= 6810 30, y= 546 28, z= 40  
Jyrkkärinteinen, harvahkoa havumetsää kasvava  
korkea moreenimäki, jolta näköala Kokemäenjoen  
varren peltoaukeille.  
Tark. Titta Heikkinen 1996, kohde 16
- 1143 02 PORI 17. JUOKSEVA  
Kiviröykkiö. II  
Friitala, m:o 3:593  
x= 6810 80, y= 545 33, z= 25  
Mäkisessä metsämaastossa sijaitseva laakea  
kukkulanlaki, kasvaa männyntaimikkoa.  
Tark. Titta Heikkinen 1996, kohde 17
- 1143 06 PALUS 18. PALOJÄRVI II  
Mahdollinen venepade. II  
Harjunpää  
x= 6824 93, y= 552 00, z= n. 34  
Tasaisella metsämaalla, umpeenkasvavan järven  
rannalla.  
Tark. Jouko Räty 1986  
Titta Heikkinen 1996, kohde 20

- 1143 06 PALUS 19. PALOJÄRVI III  
Kiviröykkiö. II  
Harjunpää  
x= 6824 90, y= 551 95, z= n. 36  
Matalan metsäharjanteen pohjoisreunalla, rinteen  
yläosassa miltei tasaisella paikalla.  
Tark. Titta Heikkinen 1996, kohde 21
- 1143 03  
RUOSNIEMI 20. SITKEÄNMÄENKALLIOT  
Kaksi kiviröykkiötä. II  
Harjunpää, rn:o 9:83  
x= 6824 50, y= 549 22, z= 37,5 - 40  
Kallioisen mäen etelärinteessä, kalliopohjalla lähellä  
metsän reunaa.  
Tark. Heidi Viljanen 1994, kohde 1143 03/1  
Titta Heikkinen 1996, kohde 22
- 1143 03  
RUOSNIEMI 21. UUPERINSUO I  
Kiviröykkiö. I  
Harjunpää, rn:o 9:1  
x= 6823 90, y= 548 95, z= 30  
Tiheää vesaikkoa ja sekametsää kasvava metsärinne,  
maasto kallioista ja suoperäistä.  
Tark. Heidi Viljanen 1994, kohde 1143 03/1  
Titta Heikkinen 1996, kohde 23
- 1143 03  
RUOSNIEMI 22. UUPERINSUO II  
Kiviröykkiö. I  
Harjunpää, rn:o 9:1  
x= 6823 92, y= 548 90, z= 30-35  
Tiheää vesaikkoa ja sekametsää kasvava metsärinne,  
maasto kallioista ja suoperäistä.  
Tark. Heidi Viljanen 1994, kohde 1143 03/3  
Titta Heikkinen 1996, kohde 24
- 1143 03  
RUOSNIEMI 23. UUPERINSUO III  
Kiviröykkiö. I  
Harjunpää, rn:o 9:1  
x= 6823 96, y= 548 87, z= 30-35  
Tiheää vesaikkoa ja sekametsää kasvava metsärinne,  
maasto kallioista ja suoperäistä.  
Tark. Heidi Viljanen 1994, kohde 1143 03/4  
Titta Heikkinen 1996, kohde 25
- 1143 03  
RUOSNIEMI 24. SUONKALLIOT II  
Kiviröykkiö. II  
Harjunpää, rn:o 9:52  
x= 8622 87-88, y= 548 14-16, z= 27,5  
Sijaitsee jyrkkärinteisen, kuperan kallionpyylän  
laella, harvaa mäntyä ja jäkälää kasvavalla  
kalliopohjalla.  
Tark. Jouko Rätty 1993, kohde 3/1993  
Titta Heikkinen 1996, kohde 26

- 1143 03  
RUOSNIEMI
25. MÄKITALOI  
Kahdeksan kiviröykkiötä. II  
Harjunpää, m:o 9:1  
x= 6823 62-66, y= 548 85-88, z= 20 - 22,5  
Loivarinteinen ja matala, vanhaa havumetsää kasvava mäki pellon laidassa talon tuntumassa.  
Tark. Jouko Rätty ja Heidi Viljanen 1994, kohde 1143 03/5  
Titta Heikkinen 1996, kohde 27
- 1143 03  
RUOSNIEMI
26. MÄKITALO II  
Kiviröykkiö. II  
Harjunpää, m:o 9:1  
x= 6823 54, y= 549 03, z= 20  
Loivarinteinen ja matala, vanhaa havumetsää kasvava mäki pellon laidassa talon tuntumassa.  
Tark. Jouko Rätty ja Heidi Viljanen 1994, kohde 1143 03/6  
Titta Heikkinen 1996, kohde 28
- 1143 05  
KAASMARKKU
27. KULLAANSUO II  
Kiviröykkiö. II  
Suolisto, m:o 3:47  
x= 6815 05, y= 555 83, z= 25  
Kumpuilevassa havumetsämaastossa joenvarsielten laidalla, loivarinteisen mäen huipulla.  
Tark. Titta Heikkinen 1996, kohde 30
- 1143 05  
KAASMARKKU
28. KARHUKORPI  
Kiviröykkiö. I  
Suosmeri, m:o 2:21  
x= 6818 00, y= 550 24, z= 15 - 17,5  
Jyrkkärinteinen, pitkänomainen, kalliohuippuinen metsäharjanne peltojen laidassa. Röykkiö kalliopohjalla miltei mäen huipulla.  
Tark. Heidi Viljanen 1994, kohde 1143 05/1  
Titta Heikkinen 1996, kohde 31
- 1143 02 PORI
29. PIRUNKYNSI I  
Kiviröykkiö. II  
Suosmeri, m:o 1:131  
x= 6817 72, y= 549 82, z= 30-35  
Jyrkkärinteinen kallioalue, jonka huippu on harvapuustoista mäntykangasta ja paljaita kallioita.  
Kohde sijaitsee kalliopohjalla lähellä huippua.  
Tark. Heidi Viljanen 1994, kohde 1143 02/1  
Titta Heikkinen 1996, kohde 32

- 1143 02 PORI 30. PIRUNKYNSI II  
Kiviröykkiö. II  
Suosmeri, rn:o 1:131  
x= 6817 72, y= 549 80, z= 30-35  
Jyrkkärinteinen kallioalue, jonka huippu on harvapuustoista mäntykangasta ja paljaita kallioita. Kohde sijaitsee kalliopohjalla lähellä huippua.  
Tark. Heidi Viljanen 1994, kohde 1143 02/2  
Titta Heikkinen 1996, kohde 33
- 1143 02 PORI 31. PIRUNKYNSI III  
Kiviröykkiö. I  
Suosmeri, rn:o 5:47  
x= 6817 04, y= 549 84, z= 30-35  
Matala kalliohuippuinen mäki tiheään havumetsän keskellä. Kohde sijaitsee pohjoisrinteen alaosassa, metsänpohjalla.  
Tark. Heidi Viljanen 1994, kohde 1143 02/3  
Titta Heikkinen 1996, kohde 34
- 1143 02 PORI 32. KESKIKUMPU  
Kiviröykkiö. I  
Vanhakylä, rn:o 15:11  
x= 6815 44, y= 549 80, z= 40 - 42,5  
Harjumuodostelmaan kuuluva, tiheää havumetsää kasvava selänne metsämaastossa Kokemäenjoen ja Harjunpäänjoen välillä. Kohde sijaitsee matalalla kalliolla keskellä havumetsää.  
Tark. Heidi Viljanen 1994, kohde 1143 02/4  
Titta Heikkinen 1996, kohde 35
- 1143 02 PORI 33. KRAPISTONMÄKI I  
Kaivo / vedenottopaikka. II  
Vanhakylä, rn:o 3:479  
x= 6814 14, y= 549 56, z= 25  
Loiva, lännenpuoleinen mäenrinne, jonka alaosassa kohde sijaitsee. Ei vettä lähimailla.  
Tark. Jouko Rätty 1988  
Titta Heikkinen 1996, kohde 36
- 1143 02 PORI 34. KRAPISTONMÄKI II  
Pieni kiviröykkiö. II  
Vanhakylä, rn:o 3:479  
x= 6814 13, y= 549 62, z= 25  
Loivarinteisen mäen länsirinteessä, rinteiden alaosassa tiheään vesaikon keskellä.  
Tark. Titta Heikkinen 1996, kohde 37
- 1143 02 PORI 35. KRAPISTONMÄKI III  
Kolmiomittaustornin kivijalan jäänteet. II  
Vanhakylä, rn:o 3:479  
x= 6814 20, y= 549 87, z= 35  
Laakean, männikkökangasta kasvavan mäen huipulla.  
Tark. Jouko Rätty 1988  
Titta Heikkinen 1996, kohde 38.

KOHDEHAKEMISTO

Inv. nro	Paikannimi	Kohteen laatu	Suojelukohde- numero
1.	Palojärvi I	Kiviröykkiö	1
2.	Isokartano	Keskiaikaisen Ulvilan kaupungin paikka	2
3.	Kellarimäki	Keskiaikaisen (?) raken- nuksen perustus / kellari	3
4.	Liikistö	Keskiaikainen kirkonpaikka ja kalmisto	4
5.	Peltomäki	Kiviröykkiö	5
6.	Mäkelä	Kiviröykkiö	6
7.	Kullaansuo I	Kiviröykkiö	7
8.	Kolisuo	Kiviröykkiö	8
9.	Sileenvuorenkallio	Kiviröykkiö	9
10.	Suolisto	Kiviröykkiö	10
11.	Pikatiensvarsi	Kiviröykkiöalue	11
12.	Honkala	Kiviröykkiö	12
13.	Tuohimaa	Kivikautinen asuinpaikka	13
14.	Haistila	Kiviröykkiö	14
15.	Åkervall I	Kivivalleja	15
16.	Åkervall II	Kiviröykkiö	16
17.	Juokseva	Kiviröykkiö	17
18.	As.Oy Yhdyskatu	Esihist. löytöpaikka	-
19.	Selkäkangas	Kuvakiven löytöpaikka	-
20.	Palojärvi II	Venepade	18
21.	Palojärvi III	Kiviröykkiö	19
22.	Sitkeänmäenkalliot	Kaksi kiviröykkiötä	20
23.	Uuperinsuo I	Kiviröykkiö	21
24.	Uuperinsuo II	Kiviröykkiö	22
25.	Uuperinsuo III	Kiviröykkiö	23
26.	Suonkalliot	Kiviröykkiö	24
27.	Mäkitalo I	Kahdeksan kiviröykkiötä	25
28.	Mäkitalo II	Kiviröykkiö	26
29.	Harjunpää	Kuvakiven löytöpaikka	-
30.	Kullaansuo II	Kiviröykkiö	27
31.	Karhukorpi	Kiviröykkiö	28
32.	Pirunkynsi I	Kiviröykkiö	29
33.	Pirunkynsi II	Kiviröykkiö	30
34.	Pirunkynsi III	Kiviröykkiö	31
35.	Keskikumpu	Kiviröykkiö	32
36.	Krapistonmäki I	Kaivo / vedenottoaikka	33
37.	Krapistonmäki II	Kiviröykkiö	34
38.	Krapistonmäki III	Kolmiomittaustornin kivijalan jäännökset	35
39.	Uvila	Esihist. esinelöytö	-
40.	Uvila	Esihist. esinelöytö	-
41.	Uvila	Esihist. esinelöytö	-
42.	Uvila	Esihist. esinelöytö	-
43.	Uvila	Esihist. esinelöytö	-
44.	Uvila	Esihist. esinelöytö	-

45.	Ulvila	Esihist. esinelöytö	-
46.	Ulvila	Esihist. esinelöytö	-
47.	Ulvila	Esihist. esinelöytö	-
48.	Ulvila	Esihist. esinelöytö	-
49.	Ulvila	Esihist. esinelöytö	-
50.	Ulvila	Esihist. esinelöytö	-
51.	Ulvila	Esihist. esinelöytö	-
52.	Ulvila	Esihist. esinelöytö	-



KOhteet PERUSKARTTALEHDITTÄIN

<u>Peruskartta</u>	<u>Kohteet</u>
1143 01 LEISTILÄNJÄRVI	-
1143 02 PORI	2, 3, 4, 14, 15, 16, 17, 18, 32, 33, 34, 35, 36, 37, 38
1143 03 RUOSNIEMI	22, 23, 24, 25, 26, 27, 28
1143 05 KAASMARKKU	5, 6, 7, 8, 9, 10, 11, 12, 19, 30, 31
1143 06 PALUS	1, 13, 20, 21
Peruskarttalehti tuntematon:	29, 39, 40, 41, 42, 43, 44, 45, 46, 47, 48, 49, 50, 51, 52

ESINEHAKEMISTO

KANSALLISMUSEO

<u>KM nro</u>	<u>esineen laatu</u>	<u>paikka</u>	<u>inv.nro</u>	<u>suoj.nro</u>
39	kivikirves / kiila	Ulvila	39	-
145	piitikari	Ulvila	40	-
1094	reikäkirves / taltta	Ulvila (?)	41	-
7982: 3	kivikirveen katkelma	Tuohimaa	13	13
7982: 4	kiviaseen katkelma	Tuohimaa	13	13
7982: 5	kivikirveen katkelma	Tuohimaa	13	13
7982: 6	poikkikirveen katkelma	Tuohimaa	13	13
7982: 7	Kivilaji-iskos	Tuohimaa	13	13

SATAKUNNAN MUSEO

<u>SatM nro</u>	<u>esineen laatu</u>	<u>paikka</u>	<u>inv.nro</u>	<u>suoj.nro</u>
784	liuskekeihäänkärki	Ulvila	42	-
901	tuura	Ulvila	43	-
7647	kirveen katkelma	Tuohimaa	13	13
7648	poikkikirves	Tuohimaa	13	13
7649	poikkikirves	Tuohimaa	13	13
7650	poikkikirves	Tuohimaa	13	13
8722	kirveen katkelma	Tuohimaa	13	13
9208	poikkikirves	Tuohimaa	13	13
9209	kirveen katkelma	Tuohimaa	13	13
9680	poikkikirves	Tuohimaa	13	13
9681	kirveen katkelma	Tuohimaa	13	13
9682	kirveen katkelma	Tuohimaa	13	13
9683	siimanpaino	Tuohimaa	13	13
10 347	kirveen katkelma	Tuohimaa	13	13
10 484	poikkikirves	Tuohimaa	13	13
16 411	piinuolenkärki	Tuohimaa	13	13
16 440: 1	tasatalta	Tuohimaa	13	13
17 003	keramiikkaa (?)	Palojärvi	1	1
17 709: i-58	esineitä Ulvilan keski- aikaisen kaupungin alueelta	Isokartano	2	2
17 440	kvartsi-iskos	Tuohimaa	13	13
18 055: 1-897	esineitä Ulvilan keski- aikaisen kaupungin alueelta	Isokartano	2	2
18 094: 1-885	esineitä Ulvilan keski- aikaisen kaupungin alueelta	Isokartano	2	2
18 142: 1-422	esineitä Ulvilan keski- aikaisen kaupungin alueelta	Isokartano	2	2
18 415: 1-597	esineitä Ulvilan keski- aikaisen kaupungin alueelta	Isokartano	2	2

18 841: 1-737	esineitä Ulvilan keski- aikaisen kaupungin alueelta	Isokartano	2	2
19 467:1	pieni veitsi	Liikistö	4	4
19 467:2	padansangon kpl (?)	Liikistö	4	4
20 273	kuvakivi	Selkäkangas	19	-

ÅLANDS KULTURHISTORISKA MUSEUM (Mariehamn)

<u>ÅM nro</u>	<u>esineen laatu</u>	<u>paikka</u>	<u>inv.nro</u>	<u>suoj.nro</u>
97	kivikirves	Ulvila (?)	44	-
98	kivikirves	Ulvila (?)	45	-
99	kivikirves	Ulvila (?)	46	-
100	reikäkivi	Ulvila (?)	47	-
101	reikäkivi	Ulvila (?)	48	-
107	kivikirves	Ulvila (?)	49	-
108	kivikirves	Ulvila (?)	50	-
109	reikäkivi	Ulvila (?)	51	-
110	kiviesine	Ulvila (?)	52	-

MUUT

Ulvilan keskuskansakoulu: reikäkivi	Finnepäkintie (Friitala)	18	-
-------------------------------------	-----------------------------	----	---

KOHDEHAKEMISTO LAADUN MUKAAN

KIVIKAUSI

Asuinpaikat: 13

Irtolöydöt: 39, 40, 41, 42, 43, 44, 45, 46, 49, 50

PRONSSIKAUSI

Röykkiöt: 5, 6

IÄLTÄÄN EPÄSELVÄT KOHTEET

Röykkiöt: 1, 7, 8, 9, 10, 11, 12, 14, 15, 16, 17, 21, 22,  
23, 24, 25, 26, 27, 28, 30, 31, 32, 33, 34,  
35, 37

Muut: 19, 20, 36

Irtolöydöt: 18, 29, 47, 48, 51, 52

HISTORIALLISEN AJAN KIINTEÄT MUINAISJÄÄNNÖKSET

2, 3, 4, 38

NEGATIIVILUETTELO

<u>Neg.nro</u>	<u>aihe</u>
SatM 175 948:1	KOHDE 15 : Kivivallit, Friitala, Åkervall I. Kivivallien sijaintipaikalta, Massin harjanteelta, pohjoiseen Kokemäenjokilaakson yli avautuva näkymä.
SatM 175 948:2	Sama
SatM 175 949:1	KOHDE 15: Kivivallit, Friitala, Åkervall I
SatM 175 949:2	Sama
SatM 175 950:1	KOHDE 15: Kivivallit, Friitala, Åkervall I. Itäisimmän kivivallin sisällä oleva muurimainen rakenne.
SatM 175 950:2	Sama
SatM 175 951:1	KOHDE 16: Friitala, Åkervall II. Matala kiviröykkiö.
SatM 175 951:2	Sama
SatM 175 952	KOHDE 8: Suolisto, Kolisuo. Kiviröykkiö.
SatM 175 953:1	KOHDE 30: Suolisto, Kullansuo II. Hajotettu kiviröykkiö.
SatM 175 953:2	KOHDE 7: Suolisto, Kullaansuo I. Kiviröykkiö.
SatM 175 954	KOHDE 12: Suolisto, Honkala. Kiviröykkiö.
SatM 175 955:1	Hajotetun röykkiön pohja Ulvilan ja Nakkilan rajalla, Porin-Helsingin valtatie varrella. Nakkila. Valokuva liittyy erillisenä laadittuun tarkastusraporttiin (1996).
SatM 175 955:2	Sama
SatM 175 956:1	KOHDE 15: Friitala, Åkervall I. Kivivalleja, erityisesti itäisin valli muurimaisine sisärakenteineen.
SatM 175 956:2	Sama
SatM 175 957	KOHDE 9: Suolisto, Sileenvuorenkallio. Kiviröykkiö.
SatM 175 962	KOHDE 13: Harjunpää, Tuohimaa. Kivikautinen asuinpaikka.
SatM 175 963	KOHDE 1: Harjunpää, Palojärvi I. Matalan kiviröykkiön sijaintipaikka. Itse röykkiö ei näy aluskasvillisuuden seasta.
SatM 175 964	KOHDE 21: Harjunpää, Palojärvi III. Matala kiviröykkiö.
SatM 175 965	KOHDE 38: Vanhakylä, Krapistonmäki III. Kolmiomittaustornin kivijalan jäännökset.
SatM 175 966	KOHDE 36: Vanhakylä, Krapistonmäki I. Vanhan kaivon eteläseinämän kivimuri.
SatM 175 967	KOHDE 36: Vanhakylä, Krapistonmäki I. Vanha kaivo.
SatM 175 968:1	KOHDE 37: Vanhakylä, Krapistonmäki II. Pieni kiviröykkiö.
SatM 175 968:2	Sama
SatM 175 969	KOHDE 17: Friitala, Juokseva. Kiviröykkiö.
SatM 175 970	KOHDE 20: Harjunpää, Palojärvi II. Venepade, läntinen valli.

KOHDE 1

ULVILA  
HARJUNPÄÄ  
PALOJÄRVI I

**PALOJÄRVI I: Kiviröykkiö (II)**

**PERUSKARTTALEHTI 1143 06 PALUS**

X= 6824 87

Y= 552 19

Z= 35

Maanomistaja valtio, haltija Satakunnan maa- ja metsäinstituutti,  
osoite 29340 Kullaa.

**SATAKUNTALIITTO 1994: Satakunnan kiinteät muinaisjäännökset**  
Kohde 1 / Ulvila, mj.rek.nro 886 1 0001, mj.luokitus I

LÖYDÖT: SatM 17 003 (keramiikka?)

#### AIKAISEMMAT TUTKIMUKSET

V. 1964, Paganuksen inventointi, kohde 29.

Raunio oli pyöreähkö, sen halkaisija 2 - 2,5 m ja korkeus 30-40 cm. Keskusta ja luoteispuoli oli purettu "äskettäin". Röykkiö oli rakennettu pienehköistä kivistä, ja kivien alta sekä läheisen eräkämpän pihamaalta löytyi "mustia astianpaloja" (SatM 17 003). Raunion luonne oli epäselvä.

V. 1985, Turun yliopiston röykkiöinventointiprojekti.

Kohde oli pyöreäsoikea röykkiö, jossa oli purkamis- ja kaivamisjälkiä. Sen koko 3,1 x 3 m ja korkeus 20 cm. Muoto kraaterimainen. Luokiteltiin epävarmaksi esihistorialliseksi haudaksi.

V. 1986, tarkastuskäynti: Jouko Rätty, Satakunnan museo

Aluskasvillisuus oli peittänyt röykkiön näkymättömiin. Jouko Rätty arveli mainitun kohteen olevan hautaraunio sijasta kalasaunan nuotiokiveyksen tai kiukaan jäännökset, josta "mustat saviastianpalat" voisivat olla peräisin.

#### INVENTOINTI 1996

Tarkastettu 25.7. Lähellä olevia muinaisjäännöksiä: kohteet 20 ja 21.

Kohde sijaitsee 10,7 km pohjoiskoilliseen Ulvilan kirkosta, Palojärven luoteispäässä järven lounaanpuoleisella rannalla. Järven rannassa on pitkänomainen, länsi-itäsuuntainen, rannan puolelta jyrkkärinteinen mäki. Tällä mäennyppylällä sijaitsee metsästysseurojen maja. Kohde on noin 35 m majasta länsiluoteeseen, harjanteen korkeimman huipun pohjoispuolella, miltei tasaisella kohdalla rinteiden yläosassa.

Pitkä heinä peittää näkyvyyden, ja koska röykkiö on matala, sen pystyy löytämään vain tunnustelemalla. Tutkin tällä tavoin noin 80 x 50 m laajuisen alueen mökin länsipuolella. Kohde on täysin turpeen peittämä, eikä siitä näy merkkejä maan pinnalla. Tunnustellessa voi turpeen alla havaita ohuen kivikerroksen. Muodoltaan pyöreähkön kivisen alueen halkaisija on n. 3 m, korkeutta ei ole nimeksikään. Kiviaines on melko pienikokoista (halk. alk. 7 cm) ja osittain rapautuneen tai säröilleen tuntuista. Kyseessä saattaa tosiaan olla vanha kiukaanjäännös tai muu kiveys, joka tuskin on esihistoriallinen. Laadultaan ja iältään epävarmana se kuuluu mielestäni muinaisjäännösluokkaan II.

KARTTALIITE 1

VALOKUVA SatM 175 963

KOHDE 2

ULVILA  
VANHAKYLÄ  
ISOKARTANO

ISOKARTANO: Keskiaikaisen Ulvilan kaupungin alue (II)  
Laajuus 400 x 130 m.

PERUSKARTTALEHTI 1143 02 PORI

X= 6814 92

Y= 547 47

Z= 3-6

TILA: ISOKARTANO, RN:o 3:479 (1987)

OMISTAJA ANTTI PAALA

OSOITE KIRKKOTIE 80, 28450 VANHA-ULVILA

SATAKUNTALIITTO 1994: Satakunnan kiinteät muinaisjäännökset  
Kohde 2 / Ulvila, mj.rek.nro 886 1 0002, muinaisjäännösluokka II

LÖYDÖT: SatM 17 709: 1-57, SatM 18 055: 1-897, SatM 18 094: 1-885,  
SatM 18 142: 1-422, SatM 18 415: 1-597, SatM 18 841: 1-737,  
SatM 19 466: 1-2

#### AIKAISEMMAT TUTKIMUKSET

V. 1964, Paganuksen inventointi, kohdenumero 1 / historiallinen aika.

Isonkartanon pelloista tuli esiin kiviperustuksia ja tiilensekaista maata. Pelloilla ei voinut tehdä tarkempia havaintoja kasvillisuuden vuoksi.

Fosfaattikartoitus v. 1971-72 (Isto Kauhanen)

Analyysin suoritti Turun Yliopiston maaperägeologian laitos. Korkeat fosfaattiarvot keskittyivät noin 80 x 300 laajuiselle alueelle Isokartanon rakennuksista etelään sekä talon piha-alueelle. Lisäksi alueella havaittiin likamaata, rakennuksen jäänteitä sekä esineitä (SatM 17 709: 1-57). Tarkemmat tiedot: ks. Karhunhammas 1, s. 14-24.

V. 1973-1977 kaivaukset, Satakunnan museo.

Kaivauksia johti vuosina 1973-76 Aki Pihlman ja vuonna 1977 Sirkku Pihlman.

Tänä aikana tutkittiin yhteensä 1371 neliometriä. Kaivauslöydöt talletettiin Satakunnan museoon numeroille 18 055: 1-897 (1973), 18 094: 1-885 (1974), 18 142: 1-422 (1975), 18 415: 1-597 (1976) ja 18 841: 1-737 (1977).

Tarkastuskäynti v. 1985, Jouko Rätty, Satakunnan museo.

Tarkastettiin pelloille, kaivausalueen yläpuolelle kaivetut salaojauomat (x= 6814 90 - 6815 00, y= 547 40-50, z= n. 7). Maaperä oli puhdasta hiekkaa. Kaivantojen reunoilta löytyi kaksi kiveä, jotka vaikuttivat muotoiluilta (SatM 19 466: 1-2).

#### INVENTOINTI 1996

Kohde sijaitsee 450 m Ulvilan kirkosta etelään, pellolla Isokartanon talon tuntumassa. Kyseiset pellot olivat tarkastushetkellä kasvillisuuden peittämiä. Koska muinaisjäännös on tarkasti rajattu ja osittain tutkittakin, en katsonut sen vaativan toimenpiteitä, vaan tyydyin toteamaan paikan säilyneen ennallaan.

19.9. kävin paikalla Kari Luhtasen opastuksella. Ruoppaustöiden takia vedenpinta oli joenuomassa matalalla, ja Kirkkojuovan uomasta, Isokartanon kohdalta (x=6814 70 y= 547 25) paljastui rykelmä osittain lohkotuttuja kiviä, joista eräissä oli poranreikiä (ei nykyaikaisen poran jättämiä). Rykelmä oli säännötön, vailla rakenteita. Kivet eivät välttämättä liity muinaisjäännökseen. Ne ovat todennäköisesti ylijäämäärakennuskiviä, jotka on heitetty joen uomaan. Niiden iästä ei voi tehdä arvioita. Lähellä sijaitsevia muinaisjäännöksiä: kohteet 3 ja 4.

KARTTALIITE 2

KOHDE 3

ULVILA  
VANHAKYLÄ  
KELLARIMÄKI

**KELLARIMÄKI:** Keskiaikaisen (?) rakennuksen / kellarin paikka (II)

**PERUSKARTTALEHTI 1143 02 PORI**

X= 6814 64

Y= 547 67

Z= 7,5

**TILA: ISOKARTANO, RN:o 3:479 (1987)**

**OMISTAJA ANTTI PAALA**

**OSOITE KIRKKOTIE 80, 28450 VANHA-ULVILA**

**SATAKUNTALIITTO 1994: Satakunnan kiinteät muinaisjäännökset**

**Kohde 3 / Ulvila, mj.rek.nro 886 1 0003, mj.luokitus II.**

### LÖYDÖT:

#### AIKAISEMMAT TUTKIMUKSET

V. 1964, Paganuksen inventointi: kohde 2 / historiallinen aika. Perimätieto väitti paikkaa vanhoiksi Ulvilan kaupungin kellareiksi. Kuopanteen mitat: 10 x 10 x 1,5 m. Mahdollinen sisäänkäyntiaukko lounaiskulmassa. Kuopan koillispuolella toinen, vähäinen painauma, mahdollisesti luontainen.

#### INVENTOINTI 1996

Tarkastettu 15.7. Kohde on merkitty peruskarttaan. Lähellä sijaitsevia muinaisjäännöksiä: kohteet 2 ja 4.

Kellarimäki sijaitsee 700 m eteläkaakkoon Ulvilan kirkosta. Se on peltojen keskellä sijaitseva matala, metsäinen mäenkuoppare, kooltaan 160 x 180 m. Isokartanon mailla sijaitseva keskiaikaisen Ulvilan kaupungin alue (kohde 2) on noin 150 m Kellarimäen metsiköstä länteen. Metsikössä ei näy merkkejä muista rakenteista. "Kellari", josta mäki on saanut nimensä, sijaitsee metsikön kaakkoiskulmassa. Se on neliömäinen kuopanne, jonka laidoille on luotu maavallit. Rakennuksenjäänteiden mitat maavallin ulkolaidoilta mitattuna ovat noin 13 x 13 m, kuopanteen syvyys vallin harjalta mitattuna on noin 150 cm. Vallit ovat korkeimmillaan kuopan pohjois-, itä- ja kaakkoispuolilla (korkeus maanpinnasta n. 50 cm), ja matalampia länsipuolella (n. 30 cm). Lounaispuolella valli mataloituu vähitellen ja katoaa. Kuopan rinteet viettävät suppilomaisesti sisäänpäin, siten että pohjalla tasaisen alan laajuus on enää 4,5 x 5,5 m. Rakennelma ei kuitenkaan vaikuta luhistuneelta, vaan siltä kuin kyseessä olisi alkuperäinen muoto. Kuopanteen lounaiskulmassa on nimittäin säilynyt mahdollinen sisäänkäynti, maan tasalle johtava luiskamainen kohta.

Tein luiskan kohtaan koekuopan. Noin 15 cm paksun pintaturvekerroksen alla alkoi tiilimurskan ja laastin sekainen multakerros, joka alaspäin mentäessä muuttui vähitellen hiekkaiseksi. Noin 40 cm:n syvyydessä maaperä muuttui vaaleaksi, hiesupitoiseksi hiekaksi. Tiilimurskaa, laastia, tiilenkappaleita ja kiviä sisältävä kerros jatkui ainakin 70 cm:n syvyyteen. Otin talteen näytteitä tiilistä ja laastista.

**KARTTALIITE 3**

**LIITE 1**



KOHDE 4

ULVILA  
VANHAKYLÄ  
LIKISTÖ

**LIKISTÖ:** Keskiaikaisen kirkon ja hautausmaan paikka (I)

**PERUSKARTTALEHTI 1143 02 PORI**

X= 6813 90

Y= 548 08

Z= 8-10

**RN:o 1:20 (1987)**

**OMISTAJA ULVILAN SEURAKUNTA**

**OSOITE 28450 VANHA-ULVILA**

**SATAKUNTALIITTO 1994: Satakunnan kiinteät muinaisjäännökset**  
**Kohde 4 / Ulvila, mj.rek.nro 886 1 0004, muinaisjäännösluokka I**

**LÖYDÖT:** SatM 19 467: 1 (veitsi)

SatM 19 467:2 (padansangan katkelma?)

Esineet löytänyt Veijo Huhtala v. 1983 tontiltaan n. 200 m:n päästä

Liikistön muinaisesta kirkonpaikasta.

### **AIKAISEMMAT TUTKIMUKSET**

Vuosien 1930-34 kaivaukset:

Kaivausten johtajana toimi Ilkka Kronqvist. Ko. aikana kaivettiin esiin keskeneräiseksi jääneen kivikirkon perustukset, näiden sisäpuolelta varhaisemman, ilm. puukirkon kivijalan jäänteet, sekä ympäriltä 1200-1300-luvuille ajoittuva hautausmaa.

Ks. SUOMEN MUSEO 1938, s. 54-57.

V. 1964, Paganuksen inventointi

Kohdenumero 3 / historiallinen aika. Mäen kaakkoiskulmassa oli nähtävissä kirkon kivijalan jäänteet, "kärjäkivet" olivat mäen lounaiskulmassa, ja heti näiden pohjoispuolella kirkkoa ja hautausmaata ympäröineen kiviaidan jätteet.

Ns. Kaasmarkun kirkon paikka, ks. LIITE 2.

V. 1983, tarkastuskäynti.

Jouko Rätty Satakunnan museosta tarkasti esineiden SatM 19 467:1-2 löytöpaikan. Esineet löytyivät Ravanin kylästä, Veijo Huhtalan (os. Niemeläntie 1, Ulvila) rivitalon pihasta maata käännettäessä. Paikka sijaitsee parin sadan metrin päässä Liikistön kirkonraunioista.

Löytöpaikalla maaperä oli hiekkapohjaista. Siinä ei näkynyt palojälkiä eikä mitakaan merkkejä kulttuurikerroksesta. Kyseessä olivat ilmeisesti satunnaiset löydöt.

### **INVENTOINTI 1996**

Tarkastettu 3.7. Kohde on merkitty peruskarttaan. Lähellä sijaitsevia muinaisjäännöksiä: kohteet 2 ja 3.

Liikistön muinaismuistoalue on matala mäenkumpare Vanhakylän taajamassa, 1,7 km eteläkaakkoon Ulvilan kirkosta. Mäki on laakea, kooltaan n. 160 x 160 m, ja sijaitsee noin 600 m:n päässä Kokemäenjoen nykyisestä uomasta, rantapeltojen takaisella rinteellä. Lounaiskulmassa on hieman muuta mäkeä korkeampi nyppylä. Mäellä kasvaa vanhaa kuusikkoa. Rinteet ovat jyrkähköt: mäen pohjoislaidalla

huomattavasti korkeimmat.

Kirkon kivijalan jäänteet sijaitsevat mäen kaakkoisosassa: kaksi suorassa kulmassa toisiinsa nähden sijaitsevaa 14 m:n pituista matalaa kivivallia, joiden leveys on noin 70 cm. Ne on muurattu suurehkoista lohkareista. Kivijalan sisäpuolella on joitakin hajanaisia kivilohkareita, ilm. jäänteet vielä vanhemman puisen kirkon tai kappelin kivijalasta. Kronqvistin tutkima kalmisto on sijainnut kirkon itä- kaakkois- ja eteläpuolella.

Ns. kärkeäkievet sijaitsevat mäen korkeimmalla kohdalla, sen lounaiskulmassa, noin 40 m päässä kirkonraunioista. Kymmenisen suurehkoa lohkareta muodostaa hajanaisen ympyrän, jonka halkaisija on noin viisi metriä. Kehän tuntumassa on lisäksi joitakin lohkareita hajallaan.

KARTTALIITE 4  
LIITE 2

KOHDE 5

ULVILA  
SUOLISTO  
PELTOMÄKI

PELTOMÄKI: Kolme kiviröykkiötä (I)

PERUSKARTTALEHTI 1143 05 KAASMARKKU

X= 6813 50-55

Y= 555 02-07

Z= 22

TILA: PELTOMÄKI, RN:o 3:14 (1987)

OMISTAJA ARVO KUUSISTON PERIKUNTA / AUNE KUUSISTO  
OSOITE TORPPARINTIE 1 D 4, 28450 VANHA-ULVILA

SATAKUNTALIITTO 1994: Satakunnan kiinteät muinaisjäännökset  
Kohde 5 / Ulvila, mj.rek.nro 886 1 0005, muinaisjäännösluokka I

LÖYDÖT: TYA 112: 1-13 (pronssinappi, palanutta luuta, keramiikkaa)

#### AIKAISEMMAT TUTKIMUKSET

V. 1961 Unto Salo tarkasti paikan ja totesi kaksi röykkiötä. Toinen, halk. 10 m oleva hajotettu röykkiönjäännös, sijaitsi talon ulkorakennuksen vieressä. Toinen, pyöreä ja halkaisijaltaan 4-6 m oleva röykkiö, sijaitsi edellisestä 50-70 m luoteeseen. Sen korkeus oli 60-70 cm, keskellä oli kuoppa.

V. 1964 Jouko Paganuksen inventointi: inventointinumero 1 / pronssikausi. Kohteessa samat kaksi röykkiötä, jotka Unto Salo löysi v. 1961.

Kaivaukset v.1978, Tapani Tuovinen. Edellisen inventoinnin jälkeen paikalta oli löytynyt vielä yksi pitkänomainen raunio, joka tutkittiin. Kaivauslöytöjen (keramiikkaa, pronssilaatta) perusteella röykkiö todettiin pronssi- ja rautakauden vaihteeseen ajoittuvaksi hautaraunioksi.

Turun yliopiston röykkiöinventointiprojekti v. 1985. Paikalla kolme muinaisjäännöksiksi luokiteltavaa kiviröykkiötä sekä joukko vähäisempiä kivrakenteita. Mitat ja koordinaatit, ks. LIITE 3.

#### INVENTOINTI 1996

Tarkastettu 11.7. Kohde on merkitty peruskarttaan.

Peltomäen röykkiöt sijaitsevat 8 km itäkaakkoon Ulvilan kirkosta. Sijaintipaikka on metsäinen mäki Kovelinojan rantapeltojen laidassa, n. 200 m itään puron uomasta. Maasto on epätasaista, ja mäkeä peittää sankka nuori kuusikko ja sekametsä. Mäen korkein kohta on sen etelälaidassa sijaitseva itä-länsi-suuntainen, kapea ja jyrkkärinteinen harjanne.

Pyöreä, halkaisijaltaan noin kymmenmetrinen röykkiö sijaitsee Peltomäen talon ulkorakennuksen tuntumassa itä-länsi-suuntaisen harjanteen eteläpuolella. Pitkänomainen 14 x 4 m:n suuruinen röykkiö sijaitsee tästä noin 80 m luoteeseen päin, pitkänomaisen harjanteen pohjoispuolella matalalla mäellä. Kolmas röykkiö sijaitsee pitkänomaisesta rauniosta 25 m koilliseen, mäen pohjoisrinteen reunalla, tasaisella paikalla. Röykkiö on kooltaan n. 4,5 x 3,5 m, 70 cm korkea ja jyrkkäseinämäinen. Keskelle on kaivettu syvä kuoppa, halkaisijaltaan 80 cm.

KARTTALIITE 5

LIITE 3

KOHDE 6

ULVILA  
SUOLISTO  
MÄKELÄ

MÄKELÄ: Kiviröykkiö (I)

PERUSKARTTALEHTI 1143 05 KAASMARKKU

X= 6813 25

Y= 556 23

Z= 30

RN:o 18 (1987)

OMISTAJA MATTI SETÄLÄ

OSOITE KAASMARKUNTIE 637, 29310 KAASMARKKU

SATAKUNTALIITTO 1994: Satakunnan kiinteät muinaisjäännökset  
Kohde 6 / Ulvila, mj.rek.nro 886 1 0006, muinaisjäännösluokka I

LÖYDÖT: TYA 111: 1-4 (palanutta luuta)

AIKAISEMMAT TUTKIMUKSET

V. 1964, Paganuksen inventointi: kohdenumero 3 / pronssikausi.

Pyöreä raunio, halkaisijaltaan noin 6 m ja korkeudeltaan 80-90 cm, sijaitsi paljaaksi hakatun kivikkoisen mäen eteläpäässä. Röykkiön päällä oli ohuelti sammalta ja keskellä noin metrin läpimittainen kuoppa.

V. 1978 Tapani Tuovisen kaivaukset: Röykkiössä oli neljä polttohautausta. Se ajoitettiin sijaintikorkeutensa perusteella myöhäspronssikautiseksi.

V. 1985 Turun Yliopiston röykkiöinventointiprojekti tarkasti röykkiön.

INVENTOINTI 1996

Tarkastettu 11.7. Kohde on merkitty peruskarttaan.

Röykkiö sijaitsee 9,2 km itäkaakkoon Ulvilan kirkosta ja 200 m itäkaakkoon Mäkelän talosta, pienen jyrkkärinteisen mäen laella. Mäki on louhikkoinen, puusto nuorta hyvin tiheää havumetsää, joten valokuvien ottaminen ei ollut mahdollista. Röykkiö sijaitsee mäen laen kaakkoiskulmassa, ja se on muodoltaan pyöreähkö, kooltaan 7,5 x 7,2 m, ja noin 80 cm korkea. Se on kaivauksen jälkeen entistetty säännöllisen kuperaksi. Kivet ovat vailla sammal- ja turvepeitettä.

KARTTALIITE 6

KOHDE 7

ULVILA  
SUOLISTO  
KULLAANSUO I

KULLAANSUO I: Kiviröykkiö (I)

PERUSKARTTALEHTI 1143 05 KAASMARKKU

X= 6815 12

Y= 555 78

Z= 22,5

TILA: VÄLIMÄKI, RN:o 3:47 (1987)

OMISTAJA ESA RINNE

OSOITE KAASMARKKU, 28450 VANHA-ULVILA (Ulvilan kunnan kiinteistörekisteri v.1988)

SATAKUNTALIITTO 1994: Satakunnan kiinteät muinaisjännökset  
Kohde 7 / Ulvila, mj.rek.nro 886 1 0007, muinaisjännösluokka I

#### AIKAISEMMAT TUTKIMUKSET

V. 1964, Paganuksen inventointi, kohde 4 / pronssikausi. Jouko Paganus löysi nuorta kuusikkoa kasvavan mäen luoteisreunalta hyväkuntoisen, soikeamuotoisen, luode-kaakko-suuntaisen hiidenkiukaan. Mitat 7 x 8 m, korkeus 1-1,5 m.

Kiviaines oli päänkokoista ja ohuen sammalkerroksen peitossa.

V. 1985, Turun yliopiston röykkiöinventointiprojekti tarkasti röykkiön.

#### INVENTOINTI 1996

Tarkastettu 11.7. Lähellä sijaitsevia muinaisjännöksiä: kohde 30.

Röykkiö sijaitsee 8,5 km itään Ulvilan kirkosta. Paikka on Kullaansuon itäpuolisella metsäalueella, 700 m eteläkaakkoon Mäen talosta ja Kaasmarkun joen uomasta, joelta katsoen rantapeltojen takana metsässä. Paikka on suunnilleen luode-kaakko-suuntaisen metsäisen mäkipetjun luoteiskärjessä, kapealla noin 150 m pitkällä harjanteella, joka mataloituu vähitellen ja sulautuu peltoaukeaan.

Harjanteella kasvaa vanhaa kuusimetsää, aluskasvillisuus on mustikka- ja sammalvaltaista kangasmaastoa.

Röykkiö sijaitsee noin 60 m:n päässä pellon ja metsän rajasta, rinteessä joka laskee loivasti pohjoiseen ja itään ja jyrkemmin länteen päin. Röykkiö on mitoiltaan 8,5 x 7,9 m ja korkeudeltaan noin 1 m. Se on muodoltaan soikea ja kiuasmainen.

Kiviaines on enimmäkseen paljasta, sen päällä on kariketta muttei aluskasvillisuutta. Kiviaines on halkaisijaltaan 20-40-senttistä.

KARTTALIITE 7

VALOKUVA SatM 175 953: 2

KOHDE 8

ULVILA  
SUOLISTO  
KOLISUO

KOLISUO: Kiviröykkiö (II)

PERUSKARTTALEHTI 1143 05 KAASMARKKU

X= 6813 38

Y= 557 34

Z= 35

TILA: TUOMIRANTA, RN:o 16:8 (1987)

OMISTAJA KAARLO NIEMI

OSOITE KAASMARKKUNTIE 661, 29310 KAASMARKKU (Uvilan  
kunnan kiinteistörekisteri v.1988)

SATAKUNTALIITTO 1994: Satakunnan kiinteät muinaisjäännökset  
Kohde 8 / Ulvila, mj.rek.nro. 886 1 0008, muinaisjäännösluokka II

#### AIKAISEMMAT TUTKIMUKSET

J.Paganuksen inventointi v. 1964; kohde 5 / pronssikausi. Paikka sijaitsi noin 60 m luoteeseen kahden metsälinjan ja Kivialhosta tulevan metsätien risteyksestä, joka puolestaan sijaitsi 1350 m länteen (? vai itään?) Mäkelän talosta. Röykkiön mitat olivat 4 x 4 m, korkeus 40-50 cm. Röykkiö oli säännöllisen pyöreä, hyväkuntoinen ja mullan peittämä. Paganus on kuitenkin epävarma kohteen luonteesta.

#### INVENTOINTI 1996

Tarkastettu 11.7.

Paganuksen sanallinen kuvaus ja kiinteiden muinaisjäännösten luettelossa oleva sijainti eivät täsmää. Myöskin röykkiön mitat ovat jälkimmäisessä virheelliset. Sijainti lienee kuitenkin luotettava.

Röykkiö sijaitsee valtion ylläpitämän, Koliperästä Nakkilan puolelle johtavan metsätien varressa, Ulvilan kirkosta 10,3 km itäkaakkoon ja 350 m pohjoiseen Nakkilan rajasta. Pohjoisesta tultaessa tie nousee alavalta suolta mäelle ja kääntyy loivasti lounaaseen. Mäen rinteessä tien oikealla puolella on suuri irtolohkare. Röykkiö sijaitsee noin 30 m metsätien länsipuolella. Maasto on louhikkoista kuusikkokorpea. Kohde sijaitsee eteläpuoleisessa rinteessä, ei aivan mäen korkeimmalla huipulla. Se on muodoltaan pyöreä, halkaisijaltaan 4,5 m ja noin 40 cm korkea. Pinnalla on paksultti sammalta. Koepisto osoitti, että kumpare koostuu pääasiassa maasta, jousossa joitakin luontaisilta vaikuttavia pieniä kivenlohkareita. Maaperä on punertavaa hiekkapitoista multaa ja vaikuttaa puhtaalta. Koepistosta ei löytynyt nokea, mutta kohde saattaa joka tapauksessa olla esim. vanha hiilenpolttopaikka. Kyseessä saattaa olla myös luonnonmuodostuma.

KARTTALIITE 8

VALOKUVA SatM 175 952

KOHDE 9

ULVILA  
SUOLISTO  
SILEENVUOREN-  
KALLIO

SILEENVUORENKALLIO: Kiviröykkiö (I)

PERUSKARTTALEHTI 1143 05 KAASMARKKU

X= ~~6813~~ 38 6815 13

Y= 553 42

Z= 41

TILA: KALLIOMAA, RN:o 2:24 (1987)

OMISTAJA VILJO OJALA

OSOITE ALHONTIE 191, 28450 VANHA-ULVILA

SATAKUNTALIITTO 1994: Satakunnan kiinteät muinaisjäännökset  
Kohde 9 / Ulvila, mj.rek.nro. 886 1 0009, muinaisjäännösluokka I

#### AIKAISEMMAT TUTKIMUKSET

Paganuksen inventointi v. 1964, kohde 6 / pronssikausi. Epämääräisen muotoinen, halkaisijaltaan 20-30 m suuruinen ja n. 40 cm korkea raunio / raunioryhmä. Kiviaines pään kokoista ja selvästi näkyvissä. Raunioon kaivettu neljä suurehkoa kuoppaa.

#### INVENTOINTI 1996

Tarkastettu 16.7.

Kohde sijaitsee 10,2 km itään Ulvilan kirkosta. Paikka on Sileenvuorenkallioniminen kallioalue, jonka rinteet ovat seka- ja havumetsän peitossa ja laki harvaa, matalaa männikköä kasvavaa jäkäläkangasta. Kallion lounaissivulla kulkee sähkölinja.

Röykkiö sijaitsee harvapuustoisien lakialueen itälaidassa, sen ja metsän rajalla. Paikka on 10 m itään kallion korkeimmalta laelta ja noin 70 koilliseen sähkölinjasta. Maasto on tällä kohtaa melkein tasainen, vain loivasti viettävä, mutta aivan röykkiön vieressä rinne alkaa laskea jyrkemmin alaspäin.

Röykkiö on kooltaan 13 x 15 m, ja muodoltaan soikeahko ja itä-länsi-suuntainen. Se on loivan kupera, melkein tasainen, ja rinnettä myötäilevä. Pohjoispäästään röykkiö rajoittuu matalaan kalliotöyräeseen. Kiviaines on päänkokoista. Röykkiö on melko hyvin näkyvissä, sen päällä kasvaa hieman sammalta, jäkälää ja pari mäntyä. Etelälieve on turpeen peittämä.

Kivikerros on ainakin 80 cm paksuinen, kuten voi nähdä röykkiöön kaivetuista kuopista. Suurehkoja kuoppia on kolme: yksi itäpäässä (soikea, 2 x 1,5 m, 60 cm syvä), toinen röykkiön lounaisneljänneksessä (pyöreä, halk. 120 cm, syvyys 30 cm) ja kolmas länsipäässä (suppilomainen, kivet nosteltu reunoilta valliksi, halk. 2,2 m, syvyys 70 cm).

Röykkiö on ilmeisesti hieman levinnyt alkuperäisestä laajuudestaan, varsinkin alarinteeseen päin näyttää vyöryneen siitä kiviä.

Röykkiö ajoittuu sijaintinsa ja ilmiänsä perusteella pronssikaudelle.

KARTTALIITE 9

VALOKUVA SatM 175 957

KOHDE 10

ULVILA  
SUOLISTO  
SUOLISTO

SUOLISTO: Kiviröykkiö (I)

PERUSKARTTALEHTI 1143 05 KAASMARKKU

X= 6814 92

Y= 552 85

Z= 25

TILA: VESA, RN:o 2:22 (1987)

OMISTAJA JOUKO VESA

OSOITE VESANTIE 89, 28450 VANHA-ULVILA

SATAKUNTALIITTO 1994: Satakunnan kiinteät muinaisjäännökset  
Kohde 10 / Ulvila, mj.rek.nro. 886 1 0010, muinaisjäännösluokka I

#### AIKAISEMMAT TUTKIMUKSET

J.Paganuksen inventointi v. 1964, kohde 7 / pronssikausi. Röykkiö oli kooltaan 9 x 13 x 0,6 m, purettu osittain lounaisreunalta navetan rakennustarpeiksi. Röykkiön sisältä oli paljastanut purettaessa kaksi sisäkkäistä kivikehää. Kiviaines oli kooltaan vaihtelevaa.

V. 1985 Turun yliopiston arkeologian laitoksen röykkiöinventointiprojekti tarkasti kohteen.

#### INVENTOINTI 1996

Tarkastettu 16.7.

Kohde sijaitsee 5,6 km suuntaan EESE Ulvilan kirkosta ja noin 370 m pohjoiseen läheisestä Leppälän talosta. Sijaintipaikka on pitkä ja matala, luode-kaakko-suuntainen metsäharjanne. Ympäröivä metsä on tiheähköä istutusmännikköä. Puusto on melko nuorta, mutta ei enää estä näkyvyyttä metsänpohjalla.

Röykkiö sijaitsee metsäharjanteen laella, noin 40 m lounaaseen rinteeseen alla olevan peltoaukean kulmauksesta. Röykkiötä ei ole aivan helppo havaita, sillä sen peittää yhtenäinen sammal-, turve-, varpu- ja risukate. Se katoaa tehokkaasti maastoon erityisesti kameran etsimen läpi katsottuna, mistä johtuen kohteesta ei ole valokuvia. Koko on suunnilleen 15,5 x 11 m, korkeus noin 70 cm. Röykkiön lounaispää on hajotettu, siinä on noin 3 x 1,5 m kokoinen "käytävä" röykkiön sisään, sekä valliksi kasattuja purkukiviä.

Röykkiön keskellä on suuri maakivi. Kiviaineksen koko oli erittäin vaihtelevaa, aina suurista, halkaisijaltaan 60-senttisisistä lohkeista pienehköön kiviainekseen (sikäli kuin turvekerroksen läpi pystyi tekemään havaintoja).

KARTTALIITE 10



KOHDE 11

ULVILA  
KAASMARKKU  
PIKATIENVARSI

PIKATIENVARSI: Kiviröykkiöalue (I)

PERUSKARTTALEHTI 1143 05 KAASMARKKU

X= 6816 92 - 6817 18

Y= 556 03-38

Z= 25-30

OMISTAJAT: TILA: OJALA, RN:o 2:62 (1987)

KALLE SIMULA

LEINEPERINTIE 176, 29310 KAASMARKKU

TILA: MÄKELÄ, RN:o 6:64 (1987)

ELINA TALVITIE

LEINEPERINTIE 60, 29310 KAASMARKKU

SATAKUNTALIITTO 1994: Satakunnan kiinteät muinaisjäännökset  
Kohde 11 / Ulvila, mj.rek.nro 886 1 0011, muinaisjäännösluokka I

#### AIKAISEMMAT TUTKIMUKSET

V. 1964 tarkastusmatka:

Unto Salo teki mainitun vuoden elokuussa tarkastusmatkan paikalle löytäjän, maanviljelijä Sakari Kulkin opastamana. Hän totesi pikatien pohjoispuolella sijaitsevan 13 rauniota ja yhden mahdollisen ruumishaudan kuopan, jättäen kuitenkin alueen tarkemman kuvailemisen Ulvilaa samana vuonna inventoineen Jouko Paganuksen harteille.

V. 1964 inventointi: kohteet 8-25 a-j. Jouko Paganus havaitsi pikatien molemmin puolin yhteensä 27 röykkiötä noin 200 x 200 m laajuisella alueella.

V. 1985-86 Turun yliopiston arkeologian osaston röykkiöinventointiprojekti: inventoinnissa röykkiöiden lukumäärä kasvoi 47:ään, ja muinaisjäännösalueen koko arvioitiin 400 x 350 m:ksi. Röykkiöt ovat halkaisijaltaan 2-7 m. Kolme on suurempaa, niiden koot ovat 11,4 x 11 m, 14,8 x 13 m ja 10,8 x 8,6 m. Osa röykkiöistä hyvin matalia, turpeen peittämiä epämääräisiä kiveyksiä.

Tarkemmat tiedot: ks. LIITE 4: luettelo röykkiöiden koordinaateista ja mitoista.

#### INVENTOINTI 1996

Tarkastettu 5.7. Kohde on merkitty peruskarttaan.

Kohde sijaitsee 9 km suuntaan EENE Ulvilan kirkosta. Röykkiökalmisto sijaitsee Kaasmarkunjoen pohjoispuolella, noin 800 m päässä joen uomasta. Tasaisten rantapeltojen jälkeen maasto muuttuu aaltoilevaksi, koillinen-lounas-suunnassa pelloille viettäväksi metsänpohjaksi. Röykkiöt sijaitsevat pääosin rinteiden loivilla kohdilla, vain jokunen pienten mäkien harjoilla.

Muinaisjäännösalueella on sitten viime tarkastuksen pantu toimeen joitakin metsänhoidollisia toimenpiteitä. Pikatien eteläpuolella on palstan nro 2:62 pohjoispäässä, aivan tien vieressä, aukkohakattu ja laikutettu noin 100 x 100 m laajuinen alue. Alueella kasvoi tarkastushetkellä korkea horsmikko, eikä kaikkia matalia röykkiöitä voinut havaita. Näyttää kuitenkin siltä, että aukkohakkauksen ja istutuksen yhteydessä ei ole turmeltu muinaisjäännöksiä.

Tien pohjoispuolella, hieman itään em. paikasta, on myös suoritettu istutustöitä,

mutta sielläkään sijaitseville muinaisjäänöksille ei havaintojeni mukaan ole tapahtunut vahinkoa. Muut röykkiöt sijaitsevat koskemattomassa havumetsässä.

KARTTALIITE 11  
LIITE 4

KOHDE 12

ULVILA  
SUOLISTO  
HONKALA

HONKALA: Kiviröykkiö (I)

PERUSKARTTALEHTI 1143 05 KAASMARKKU

X= 6816 12

Y= 554 89

Z= 27

RN:o 3:1 (1987)

OMISTAJA JARKKO HARJU

OSOITE HONKALANTIE 10, 29310 KAASMARKKU

SATAKUNTALIITTO 1994: Satakunnan kiinteät muinaisjäännökset  
Kohde 12 / Ulvila, mj.rek.nro 886 1 0012, muinaisjäännösluokka I

#### AIKAISEMMAT TUTKIMUKSET

V. 1964, Paganuksen inventointi, kohde 26 / pronssikausi.

Pienellä mäellä sijaitseva röykkiö oli osittain purettu länsilaidasta, ja keskelle oli kaivettu kuoppa. Muuten röykkiö oli tyydyttävässä kunnossa. Se oli muodoltaan pyöreähkö, halkaisijaltaan 6-7 m ja 50-60 cm korkea.

V. 1985 Turun yliopiston röykkiöinventointiprojekti tarkasti röykkiön.

#### INVENTOINTI 1996

Tarkastettu 11.7. Kohde on merkitty peruskarttaan.

Kohde sijaitsee 7,5 km itään Ulvilan kirkosta ja 320 m suuntaan WNW Honkalan talosta. Sijaintipaikka on loivarinteinen metsäinen mäki. Röykkiö sijaitsee mäen laen länsipäässä, tasaisella paikalla. Se on melkein pyöreä, halkaisijaltaan noin 7 m ja 60 cm korkea. Länsilaidasta keskelle asti ulottuu noin kahden metrin pituinen ja 70 cm:n levyinen kuoppa, josta kiviaines on nosteltu pois. Kivet ovat keskimäärin 30 cm halkaisijaltaan.

Röykkiö on hyvin näkyvässä, vaikka se onkin enimmäkseen sammalen peitossa, (joitakin lohkareita on näkyvässä kaakkoislaidassa). Röykkiön päällä kasvaa kaksi suurta puuta, ja keskuskuopassa versoo puuntaimia.

KARTTALIITE 12

VALOKUVA SatM 175 954

KOHDE 13

ULVILA  
HARJUNPÄÄ  
TUOHIMAA

TUOHIMAA: Kivikautinen asuinpaikka (II)

PERUSKARTTALEHTI 1143 06 PALUS

X= 6822 08

Y= 553 25

Z= 30

TILA: TUOHIMAA, RN:o 3:67 (1987)  
OMISTAJA JUKKA-PEKKA TUOHIMAA  
OSOITE PUHJUNTIE 60, 28260 HARJUNPÄÄ

SATAKUNTALIITTO 1994: Satakunnan kiinteät muinaisjäännökset  
Kohde 13 / Ulvila, mj.rek.nro 886 1 0013, muinaisjäännösluokka II

LÖYDÖT: KM 7982: 3-7 (neljä kivikirveen katkelmaa, kivilaji-iskos)  
SatM 7647 (kirveen katk.), SatM 7648 (poikkik.), SatM 7649  
(poikkik.), SatM 7650 (poikkik.), SatM 8722 (kirveen katk.), SatM  
9208 (poikkik.), SatM 9209 (kirveen katk.), SatM 9680 (poikkik.),  
SatM 9681 (kirveen katk.), SatM 9682 (kirveen katk.), SatM 9683  
(siimanpaino), SatM 10 347 (kirveen katk.), SatM 10 484 (poikkik.),  
SatM 16 411 (piinuolenkärki), SatM 16 440: 1 (tasataltta), SatM 17 440  
(kvartsi-iskos)

#### AIKAISEMMAT TUTKIMUKSET

V. 1921 tarkastuskäynti: Julius Ailio löysi merkkejä kulttuurimaasta.

V. 1964, Paganuksen inventointi: kohde 1 / kivikausi. Paikalta oli aiemmin löytynyt esineitä, mutta muita merkkejä asuinpaikasta ei tullut esiin.

V. 1968 tarkastuskäynti: Unto Salo tarkasti asuinpaikan lähistölle suunnitellun rakennushankkeen vuoksi (peruuntui sittemmin). Kaivamassaan koekuopassa hän havaitsi selvän kulttuurikerroksen kyntökerroksen alapuolella, ja otti siitä talteen kvartsi-iskoksen (SatM 17 440).

V. 1992 tarkastuskäynti: Tuula Heikkurinen-Montell teki käynnin paikalle rakennushankkeen johdosta (joka peruuntui). Hän tarkasti mäen laella sijaitsevan pellon, mutta ei havainnut merkkejä kulttuurimaasta. Muutamia kvartsi-iskoksia löytyi.

#### INVENTOINTI 1996

Tarkastettu 25.7.

Kohde sijaitsee 9 km koilliseen Ulvilan kirkosta, ja noin 60 m länteen Tuohimaan tilan päärakennuksesta. Asuinpaikka sijaitsee talon pihan tuntumassa olevalla mäellä. Mäki on pyöreä, matala ja tasalakinen. Sen rinteet ovat loivat pohjoisessa ja luoteessa, muilla puolilla korkeammat ja jyrkemmät. Mäkeä ympäröivät enimmäkseen pellot, ja myös sen laelle on raivattu piskuinen peltoläntti. Muuten mäen rinteet kasvavat lehtipuuvaltaista metsää, ja kaakkoisrinteessä on vanhan navetan rauniot. Peltomaa oli hiekkapitoista ja kasvoi tarkastushetkellä perunaa. Maanpinnassa ei voinut havaita merkkejä kulttuurimaasta, mutta kylläkin muutamia kvartsi-iskoksia, etenkin pellon pohjoislaidassa.

KARTTALIITE 13

VALOKUVA SatM 175 962

KOHDE 14

ULVILA  
HAISTILA  
HAISTILA

HAISTILA: Kiviröykkiö (II)

PERUSKARTTALEHTI 1143 02 PORI

X= 6810 60

Y= 549 98

Z= n. 23

TILA: HAKANPÄÄ, RN:o 1:22 (1987)

OMISTAJA MATTI RAJALA

OSOITE HELSINGINTIE 572, 28400 ULVILA

SATAKUNTALIITTO 1994: Satakunnan kiinteät muinaisjäännökset  
Kohde 14 / Ulvila, mj.rek.nro 886 1 0014, muinaisjäännösluokka II

#### AIKAISEMMAT TUTKIMUKSET

Tarkastus v. 1966

#### INVENTOINTI 1996

Tarkastettu 9.7.

Koordinaattien osoittamalla kohdalla oli jonkinlainen kiviröykkiö, mutta koska v:n 1966 tarkastusraporttia kuvauksineen ei ollut käytettävissä, ei voi varmasti sanoa, että kyseessä on luettelossa mainittu muinaisjäännös.

Röykkiö sijaitsee Haistilan kylässä, noin 5,5 km suuntaan SSE Ulvilan kirkosta. Se sijaitsee 200 m luoteeseen kohdasta, missä Porin-Helsingin-valtatie leikkaa Ulvilan ja Nakkilan kunnanrajan, ja n. 240 m itäkaakkoon Hakanpään talosta.

Kunnanrajan tuntumassa Porin-Helsingin valtatieltä erkanee itäänpäin vähäinen metsäautotie, joka muuttuu edempänä poluksi. Polku kulkee männikkökankaan poikki ja hakkuuaukean laitaa alas rinnettä, ja kulkee loppuksi joenvarsipeltojen halki Rajamaan tilalle.

Metsärinteen yläosassa, 25 m polusta ja hakkuuaukon reunasta pohjoiseen, sijaitsee sammalen ja turpeitten vahvasti peittämä kiveys. Paikalla rinne laskee vain hyvin loivasti koilliseen päin. Rinteenlasku jyrkkenee kohteen koillispuolella. Metsä on melko nuorta ja tiheikköistä, havupuuvaltaista. Sammal- ja turvekerros on paksu. Maaperässä on runsaasti kiviä, kuten metsäauran mylläämistä kohdista hakkuuaukealla voi todeta.

Kiviröykkiö on matala ja melko huomaamaton. Sen korkeus on noin 30 cm ja halkaisija noin 2,5 m. Vahvan sammal- ja turvepeitteen vuoksi kohteen rakenteesta ei voi saada tarkkaa selkoa. Vaikuttaa siltä, että suurehkoja (halk. n. 40 cm) kivilohkareita on järjestetty hajanaisesti ympyränmuotoiseksi rakenteeksi, ja ilmeisesti keskelle on ladottu pienempiä kiviä. Röykkiön laen muoto on melko tasainen, jopa hieman kuopalla, eikä kehän keskellä näytä olevan erityisen paljon kiviainesta. Sitä on saatettu purkaa, mutta mahdollinen purkujäte on peittynyt sammaleeseen.

Valokuvien ottaminen ei ollut mielekäästä, koska näkyväisyys oli huono aluskasvillisuuden ja sammalen takia.

KARTTALIITE 14

KOHDE 15

ULVILA  
FRIITALA  
ÄKERVALL I

ÄKERVALL: Kivivalleja (II)

PERUSKARTTALEHTI 1143 02 PORI

X= 6810 48

Y= 546 28

Z= 30

RN:O 2:182 (1987)

OMISTAJA ARVI SUILAMAN PERIKUNTA / Auli Liede

OSOITE VIHHERKALLIONTIE 7 L 124, 02710 ESPOO

Muinaisjäännösrek.nro 886 1 0015

#### AIKAISEMMAT TUTKIMUKSET

Vuoden 1995 röykkiöinventoinnissa Heidi Viljanen Satakunnan museosta tarkasti ja dokumentoi paikan (inventointinnumero 95-6).

Kivivallit sijaitsivat noin 5 km suuntaan SSW Ulvilan kirkosta, Massin metsäalueella. Ne ovat korkean moreenimäen pohjoisrinteessä, paikassa, josta aukeavat avarat näköalat alas Friitalan peltoaukealle ja Kokemäenjoen laaksoon. Rinne on jyrkkä ja kasvaa korkeaa mänty- ja kuusimetsää. Kivivallien itäpuolitse, noin 20 m päässä niistä, kulkee alhaalta pelloilta mäen harjalle nouseva sähkölinja. Kivivallit ovat massiivisia, rinteeseen laskusuuntaan (suunnilleen N-S-suuntaisesti) rakennettuja. Valleja on 3-4 kpl noin 46 x 74 m laajuisella alueella. Korkeus vaihtelee, ollen suurimmillaan n. 130 cm. Vallien yhteenlaskettu kokonaispituus on n. 74 m ja yhteenlaskettu kokonaisleveys n. 26 m. Kivivallien välinen maasto on kaivettu tasapohjaisesti kuopalle, syvyys on n. 90 cm. Läntisimmän vallin länsipuolelle on kaivettu niinikään tasapohjainen, nelikulmainen kuopanne, kooltaan n. 20 x 16 m ja syvyydeltään n. 60 cm.

Valleja on jonkin verran hajoitettu. Niissä on muutamia kaivelun aiheuttamia kuopanteita. Itäisimmän vallin pohjoispäästä on purettu osa vallin itälaidan kiviverhoa, ja ladottu niistä vallin kylkeen kivinen aitaus. Aitauksen seinämät on tuettu yhä näkyvissä olevilla pystypaaluilla, ja lattia on laskettu laattamaisilla kivillä. Kuopanteiden pohjalla kasvaa paksu sammal-varpumatto, sekä keskenkasvuisia lehtipuita. Myös kivien päällä kasvaa paksuhko sammal. Funktio ja ajoitus epävarmat.

#### INVENTOINTI 1996

Tarkastettu 5.7. Oppaana toimi Kari Luhtanen (os. Pitkävainiontie 22, Ulvila, puh. 939-5389 390). Lähellä sijaitsevia muinaisjäännöksiä: kohde 16.

Kivivallien mitat käyvät ilmi LIITTEESTA 5 (karttaluonnos on yhdistelmä sekä Heidi Viljanen että allekirjoittaneen paikan päällä piirtämistä kartoista).

Vallit on kasattu huolellisesti ja hartaasti pitkin matalien kaivantojen reunoja.

Kuopanteet, joiden laitoja kivivallit myötäilevät, viittaavat jonkinlaiseen maan- tai kivenottoon, ja sen tuloksena olisivat vallit syntyneet. Tätä vaikutelmaa vahvistaa se, että myös kuopanteiden pohjalla on hajanaisia kiviröykkiöitä. Niissä kasvava puusto eroaa jonkin verran ympäristöstä; se on lehtipuuvaltaista ja tiheää. Lisäksi vallien ympäristössä on jälkiä kallion louhinnasta: teräväsärmäisiä lohkarokasvoja ja vähäisiä kalliioleikkauksia.

Kuitenkin: vallien sijainti on pronssikautisille hautaröykkiöille tyypillinen.

Itäisimmässä vallissa olevan aitauksen rakentamisen yhteydessä on purettu vallin laitakiveystä noin 450 cm:n pituiselta matkalta. Tällöin on paljastunut pystysuora suurista lohkeista ladottu seinämä, joka näyttää kuuluvan vallin alkuperäisiin rakenteisiin. Näkyvän seinämän korkeus on noin 50 cm. Vallin kokonaisleveys on ollut tällä kohtaa noin 4 m.

Vaikka suurin osa kivivalleista on ilmeisesti syntynyt aikaisintaan viime vuosisadalla tapahtuneen maa-aineksen noston yhteydessä, ei voi sulkea pois mahdollisuutta, että osa näistä kivrakenteista olisikin muinaisjännöksiä, jotka ovat jääneet myöhemmin kasatun kiviaineksen peittoon tai ympäröimäksi. Kyseeseen tulisi lähinnä itäisin kivivalli.

**KARTTALIITE 15**

**VALOKUVAT** Satm 175 948 - 950, SatM 175 956: 1-2

**LIITE 5**

KOHDE 16

ULVILA  
FRITALA  
ÅKERVALL II

ÅKERVALL II: Kiviröykkiö (II)

PERUSKARTTALEHTI 1143 02 PORI

X= 6810 30

Y= 546 28

Z= 40

RN:O 2:182 (1987)

OMISTAJA ARVI SUILAMAN PERIKUNTA / Auli Liede  
OSOITE VIHHERKALLIONTIE 7 L 124, 02710 ESPOO

Muinaisjäännösrek.nro 886 1 0016

#### INVENTOINTI 1996

Tarkastettu 5.7. Lähellä sijaitsevia muinaisjäännöksiä: kohde 15.

Kohteen nro 15 tarkastuksen yhteydessä oppaana toiminut Kari Luhtanen (os. Pitkävainiontie 22, Ulvila, puh. 939-5389 390) kertoi löytäneensä samalta mäeltä muitakin röykkiöitä tai niiden pohjia.

Paikka sijaitsee noin 5 km suuntaan SSW Ulvilan kirkolta, jyrkkärinteisellä moreenimäellä, jonka korkein laki kohoaa noin 45 m:n korkeuteen mpy. Mäen huipun tuntumassa, pohjoisrinteessä, on turpeen ja sammalen peittämä pirunpelto, jonka tarkkaa laajuutta on vaikea selvittää. Oppaan näyttämät kohteet (oletettuja röykkiöitä ja niiden pohjia) sijaitsivat tällä kivirakka-alueella. Tarkastuksessa suurin osa näistä osoittautui luontaisesti syntyneiksi muodostelmiksi. Yksi kohteista, säännöllinen pyöreä kiviröykkiö, kuitenkin antoi aihetta tarkempaan tutkimukseen.

Röykkiö on loivasti pohjoiseen viettävässä rinteessä, moreenimäen yläosassa melko tasaisella paikalla. Pohjoisen puolella rinne lähtee laskeutumaan jyrkästi. Paikka sijaitsee noin 100 m länteen mäen laelle nousevasta N-S-suuntaisesta sähkölinjasta, ja 120 m kohteesta 15 suoraan etelään, mäelle nousevan N-S-suuntaisen polun vieressä aivan sen itäpuolella. Maasto on puolukkatyyppin kangasta, ja se kasvaa matalaa ja tiheähköä mäntymetsää.

Muodoltaan röykkiö on pyöreä ja melko kupera, halkaisijaltaan noin 5 m, ja noin 40 cm korkea. Keskelle on kaivettu soikea kuoppa, joka on halkaisijaltaan 130-150 cm ja syvimmillään noin 40 cm. Kiviaines on osittain paljasta, osittain röykkiö on jäkälän ja sammalen peitossa. Kooltaan kiviaines on 15-30-senttistä, ja muodoltaan sekä pyöreää että lohkonaista.

KARTTALIITE 16

VALOKUVAT SatM 175 951: 1-2



KOHDE 17

ULVILA  
FRIITALA  
JUOKSEVA

JUOKSEVA: Kiviröykkiö (II)

PERUSKARTTALEHTI 1143 02 PORI

X= 6810 80

Y= 545 33

Z= 25

TILA: VAINIO-MATTILA, RN:o 3:593 (1987)

OMISTAJA PENTTI VAINIO-MATTILA

OSOITE FRIITALA, 28400 ULVILA

Muinaisjäännösrek.nro 886 1 0017<sup>22</sup>

#### INVENTOINTI 1996

Tarkastettu 29.7.

Kohde sijaitsee 5 km suuntaan SSW Ulvilan kirkosta ja 900 m suuntaan SSE Spinkkilän tilan päärakennuksesta. Se löytyi alueesta tehdyn suunnistuskartan röykkiömerkintöjä tarkastettaessa.

Kiviröykkiö sijaitsee Massin harjanteen juurella olevalla metsäalueella, mäkisessä maastossa laajan mäen harjalla. Laelle on joskus tehty aukkohakkuu, ja nyt alue, jolla kohde sijaitsee, kasvaa nuorta ja tiuhaa istutusmännikköä.

Röykkiö sijaitsee melko tasaisessa maastonkohdassa, itä-länsi-suuntaisella pikku harjanteella. Pohjoispuolella on vähäinen soinen alue. Röykkiön etelälaitaan on pystytetty suunnistusrasti.

Itse röykkiö on kooltaan noin 6 x 5,5 m, soikea ja pohjois-etelä-suuntainen.

Korkeus on 45-50 cm. Kiviaines on enimmäkseen lohkonaista ja kooltaan vaihtelevaa. Päällä on hieman jäkälää ja kivien rakosissa tiivistä kariketurvetta, mutta muuten kiviaines on paljaana ja röykkiö hyvin näkyvässä.

Kohteen pohjois- ja länsiosat näyttävät hyvin säilyneiltä, mutta eteläpää on levinnyt ja myllätty, kun röykkiöön on pystytetty suunnistusrasti. Ilmeisesti rastia myös käytetään, eikä suunnistajien jatkuva kulkeminen röykkiön etelälaidan ylitse ole ainakaan parantanut sen kuntoa.

KARTTALIITE 17

VALOKUVA SatM 175 969

KOHDE 18

ULVILA  
FRIITALA  
AS.OY YHDYSKATU

AS.OY YHDYSKATU: esihistoriallinen esinelöytöpaikka (III)

PERUSKARTTA 1143 02 PORI

X= 6813 28

Y= 545 90

Z= n. 6,5

Nyk. Yhdyskiinteistö Oy, Finnepäkintie (tiedot Ulvilan kunnan kiinteistöluettelosta)

OMISTAJA FRIITALAN TEHDASKIINTEISTÖ / MERITA PANKKI

LÖYDÖT: Ulvilan keskuskansakoulu, Friitala (suiponsoikea reikäkivi). Löytänyt Arvo Forsten v. 1952.

INVENTOINTI 1996

Paikka sijaitsee 2,5 km lounaaseen Ulvilan kirkosta, Yhdyskiinteistö Oy:n tontilla Finnepäkintiellä. Reikäkivi löytyi keväällä 1952 hiesumaasta ojankaivuun yhteydessä, noin 50 m:n päästä Yhdyskiinteistön rakennuksista. Paikan korkeus on vähäinen, joten kyseessä on todennäköisesti irtolöytö; ja ruutukaava-alueella sijaitseva löytöpaikka on luultavasti useampaan kertaan perusteellisesti myllätty.

KARTTALIITE 18

KOHDE 19

ULVILA  
HAISTILA  
SELKÄKANGAS

**SELKÄKANGAS: Kuvakiven löytöpaikka**

**PERUSKARTTALEHTI 1143 05 KAASMARKKU**

X= 6811 84

Y= 553 00

Z= 42,5

RN:o 1: 191 (1987)

LÖYDÖT: SatM 20 273 (kuvakivi)

#### AIKAISEMMAT TUTKIMUKSET

Kivi löydettiin ilmeisesti ensimmäisen kerran 1960-luvulla, ja paikalliset asukkaat kävivät sitä tutkimassa. Museoviranomaisten tietoon kivi tuli v. 1982, ja tämän ja seuraavan vuoden kuluessa Jouko Rätty Satakunnan museosta teki kiven luo kaksi tarkastus- ja dokumentaatiokäyntiä. Koska suuren yleisön mielenkiinto vaaransi muinaisjäännöksen, kivi siirrettiin Satakunnan museoon v. 1985.

Laattakiven pintaan on uurrettu yksinkertainen, kirkkoa esittävä ääriiviivapiirros sekä numerot 2/3 41. Kivilajin perusteella kivi oli löydettyessä alkuperäisellä paikallaan. Kiven piirroksista ja tarkoituksesta on monia teorioita (ks. esim. ABOA 1984, s. 64-77), mutta sen muinaisjäännösluonteesta ollaan kuitenkin yksimielisiä.

#### INVENTOINTI 1996

Tarkastettu 1.8.

Paikka sijaitsee 6,7 km kaakkoon Ulvilan kirkosta. Löytöpaikka on luode-kaakko-suuntaisella Selkäkankaan harjulla, jota pitkin kulkee "ikivanhaksi" mainittu, kärry- ja ratsutienä käytetty polku. Ulvilan ja Nakkilan välinen raja, joka aikoinaan oli Anolan ja Haistilan kylien välinen raja, kulkee aivan vierestä.

Maasto on kallioista mänty- ja kuusikangasta, hiekkapohjaista, kuten voi päätellä monista uusista ja vanhoista hiekkakuopista ja kivikasoista. Kivi oli sijainnut katajaa ja mäntyjä kasvavalla kalliolla, ei aivan harjun korkeimmalla kohdalla. Nykyisin alueella oleva puusto on varsin tiheää.

Koska kivi on siirretty museoon, ei paikalla ole erityistä muinaisjäännösstatusta.

KARTTALIITE 19

KOHDE 20

ULVILA  
HARJUNPÄÄ  
PALOJÄRVI II

PALOJÄRVI II: Venepade (?) (II)

PERUSKARTTALEHTI 1143 06 PALUS

X= 6824 93

Y= 552 00

Z= n. 34

Maanomistaja valtio, haltija Satakunnan maa- ja metsäinstituutti,  
osoite 29340 Kullaa.

Muinaisjäännösrek.nro. 886 1 0018

#### AIKAISEMMAT TUTKIMUKSET

Jouko Rätyn teki v. 1986 tarkastuskäynnin Palojärvelle Ulvilan kirkkoherran Heikki Huhtalan opastuksella. Tämä oli edellisenä vuonna käynyt katsomassa paikalta löydettyä "kivilaituria".

Järven pohjoispäässä on Huhtalan mukaan sijainnut joskus Viitala-niminen torppa, joka kuitenkin hävisi nälkävuosien aikana. Jouko Rädyn mukaan ei ole mahdollista, että kivirauniot olisivat torpan viljelystoiminnasta jääneitä merkkejä, mutta pitää kuitenkin todennäköisempänä Huhtalan teoriaa, jonka mukaan kyseessä on venepade eli veneen suojavalkama, ja kenties myös erä- tai kalasaunan paikka.

#### INVENTOINTI 1996

Tarkastettu 29.7. Lähellä sijaitsevia muinaisjäännöksiä: kohteet 1 ja 21.

Kohde sijaitsee noin 10,7 km pohjoiskoilliseen Ulvilan kirkosta, noin 200 m suuntaan WNW kohteesta 1 ja 50 koilliseen kohteesta 21.

Paikka on Palojärven luoteispäässä, lounaanpuoleisella rannalla. Kohde sijaitsee metsäisen harjanteen juurella, sen pohjoispuolella, loivasti laskevalla rantamaalla Palojärven vesijätön tuntumassa. Vesi- ja ruokoraja on noin 40 m:n päässä.

Rantama on aukkohakattu, ja kohteen ja rannan väliin on kaivettu leveä oja.

Oletettu pade muodostuu kahdesta kivivallista, jotka muodostavat suoran kulman, vaikka niiden välinen etäisyys onkin noin 4 m.

Pohjoisempi näistä kahdesta kivivallista on kooltaan 8,2 x 2,2 m, korkeus on 70-80 cm. Se on lounas-koillinen-suuntainen, eli osoittaa kohti järveä. Valli on jyrkkälaitaisen kupera ja enimmäkseen ehjä, vaikka parissa kohdin kiviä on nosteltu reunoilta päälle. Kivet ovat osittain paljaana, osittain sammalen peitossa, ja sen kivien halkaisija vaihtelee välillä 10-50 cm.

Toinen valli, joka on ensimmäisestä etelään, on kooltaan 6 x 2,3 m ja noin 60 cm korkeimmillaan. Muoto on samanlainen, jyrkkälaitaisen kupera, ja ilmeisesti kiviaineskin on samanlaista. Siitä voi tosin esittää vain arveluja, sillä päinvastoin kuin edellinen, tämä valli on sammalen, turpeen ja kuusentaimien peittämä. Vallin suunta on luode-kaakko, eli se kulkee rannan suuntaisesti.

Eteläisemmän vallin jatkona, siitä 2,5 m kaakkoon, on vielä pyöreä röykkiö, halkaisijaltaan 3,5 m. Sen korkeus on 50 cm, ja keskellä on pieni kuoppa.

Kiviröykkiö on täysin sammalen peittämä.

KARTTALIITE 20

VALOKUVA SatM 175 970

KOHDE 21

ULVILA  
HARJUNPÄÄ  
PALOJÄRVI III

PALOJÄRVI III: Kiviröykkiö (II)

PERUSKARTTALEHTI 1143 06 PALUS

X= 6824 90

Y= 551 95

Z= n. 36

Maanomistaja valtio, haltija Satakunnan maa- ja metsäinstituutti,  
osoite 29340 Kullaa.

Muinaisjäännösrek.nro. 886 1 001<sup>23</sup>9

INVENTOINTI 1996

Tarkastettu 25.7. Lähellä sijaitsevia muinaisjäännöksiä: kohteet 1 ja 20.

Kohde sijaitsee noin 10,7 km Ulvilan kirkosta pohjoiskoilliseen, ja noin 50 m lounaaseen kohteesta 20. Se löytyikin sattumalta etsittäessä mainittua kohdetta. Paikka on pienellä luode-kaakko-suuntaisella metsäkukulalla. Kasvillisuus on mustikkatyypin kangasta ja vanhaa kuusikkoa. Röykkiö sijaitsee pohjoisrinteen laidalla, tasaisella paikalla melkein harjanteen päällä. Siitä noin 4 m pohjoiseen, alarinteessä, on suuri irtolohkare.

Kiviröykkiö on soikea, kooltaan 3 x 2 m, ja noin 50 cm korkea. Reunamilla näyttää olevan joitakin suurempia kiviä, joiden väliin pienempi (halk. 20-25 cm) kiviaines on kasattu. Röykkiö on sammalen peitossa joitakin päällimmäisiä lohkaraita lukuunottamatta.

KARTTALIITE 21

VALOKUVA SatM 175 964

KOHDE 22

ULVILA  
HARJUNPÄÄ  
SITKEÄNMÄENKALLIOT

SITKEÄNMÄENKALLIOT: Kaksi kiviröykkiötä (II)

PERUSKARTTALEHTI 1143 03 RUOSNIEMI

X= 6824 50

Y= 549 22

Z= 37,5 - 40

TILA: LAMPO, RN:o 9:83 (1987)

OMISTAJAT LEENA JA ARI AHOLA

OSOITE ISOJOENRANTA, 28240 PORI

Muinaisjäännösrek.nro. 886 1 0020

#### AIKAISEMMAT TUTKIMUKSET

Satakunnan museon röykkiöinventointi v. 1994: Heidi Viljanen tarkasti ja dokumentoi röykkiön (inventointinumero 1143 03/1).

Röykkiöt sijaitsevat 7,5 km koilliseen Keski-Porin kirkosta, laajalla soiden pilkkomalla metsäalueella Porin ja Ulvilan rajan tuntumassa. Paikka on noin 150 m länteen läheiseltä metsäautotieltä, tiheän kuusi- ja sekametsän ympäröimä korkea kallioalue, jolla kasvaa harvakseltaan matalia mäntyjä.

Röykkiöt sijaitsevat kallioalueen eteläreunassa, kallioisella metsänpohjalla, noin 60 m kaakkoon kallioiden korkeimmalta kohdalta. Rinne laskee loivasti etelään, ja päättyy alhaalla tiheään, suoperäiseen kuusikkoon.

Röykkiöitä on kaksi, molemmat koskemattomia. Ne sijaitsevat vieretysten, kallioseinämän ala- ja eteläpuolella. Helppimmin ne havaitseekin suoraan yläpuoliselta kallionreunalta.

Röykkiö A on noin 80 cm:n päässä kallioseinämästä. Se on hieman soikea, kooltaan 2,8 x 4 m, ja noin 75 cm korkea. Laeltaan röykkiö on pyöreä, eikä selviä rakenteita ole näkyvissä. Kivien halkaisija on 25-50 cm, kivikertoja on 3-5.

Röykkiön päällä kasvaa suuri kuusi.

Röykkiö B on noin metrin päässä kallioseinämästä. Se on kooltaan 3,8 x 4,2 m, ja sen korkeus on 55 cm. Röykkiö on muodoltaan pyöreä, ja sen laella on pieni, suurempien kivien ympäröimä kuopanne. Kiviaineksen halkaisija on 25-90 cm, kivikerroksia on 2-3.

#### INVENTOINTI 1996

Tarkastettu 29.7.

Koska edellinen inventointi on suoritettu äskettäin, uusi dokumentaatio ei ollut tarpeen. Kohde on säilynyt koskemattomana.

KARTTALIITE 22

KOHDE 23

ULVILA  
HARJUNPÄÄ  
UUPERINSUO I

UUPERINSUO I: Kiviröykkiö (I)

PERUSKARTTALEHTI 1143 03 RUOSNIEMI

X= 6823 90

Y= 548 95

Z= 30

TILA: MÄKITALO, RN:o 9:1 (1987)

OMISTAJA VILHO POHJOLA

OSOITE PORI-JÄRVIKYLÄ, 28220 PORI, PUH. 939-6325 282

Muinaisjäännösrek.nro 886 1 0021

#### AIKAISEMMAT TUTKIMUKSET

Satakunnan museon röykkiöinventointi v. 1994: Heidi Viljanen tarkasti ja dokumentoi röykkiön (inv.nro 1143 03/2).

Paikka sijaitsee 6,9 km suuntaan ENE Keski-Porin kirkosta, kallioiden ja pienten soiden pilkkomalla metsäalueella Porin ja Ulvilan rajan tuntumassa. Röykkiö on noin 300 m kaakkoon läheisestä metsäautotiestä.

Sijaintipaikka on pitkänomaisen, luode-kaakko-suuntaisen metsämäen pohjoisrinteessä. Mäki on laeltaan kalliainen, alarinteet ovat kuusikon peitossa. Lakikallion kaakkoiskärjessä on suurten luonnonkivien muodostama luonnonkivikko.

Röykkiö sijaitsee noin 100 m koilliseen luonnonkivikosta, metsäisessä alarinteessä. Rinne päättyy soistuneelle ja metsittyneelle suoniitylle. Metsänpohja on paikalla kivikkoista, aluskasvillisuus heinää ja sammalta. Metsä on melko tiheää havumetsää.

Kiviraunio on muodoltaan pitkänomainen ja pohjois-etelä-suuntainen, eli se kulkee rinnettä alas. Se on koskematon, rakenteeton ja paksun heinä- ja sammalkerroksen peitossa. Pitkänomainen kivivalli levenee molemmista päistään röykkiömäiseksi.

Rakennelman koko pituus ja leveys on 15 x 4,5 m. Pohjoispään levennys on muodoltaan pyöreä ja kuperalakinen, kooltaan 5 x 4,6 m ja korkeudeltaan 80 cm.

Eteläpään levennys on myös pyöreä, kooltaan noin 6 x 3,6 m, ja 70 cm korkea.

Röykkiömäisten päiden välillä valli on matalampi ja kapeampi.

Lähellä sijaitsevia muinaisjäännöksiä: kohteet 24 ja 25.

#### INVENTOINTI 1996

Tarkastettu 29.7.

Koska edellinen inventointi on suoritettu äskettäin, uusi dokumentaatio ei ollut tarpeen. Kohde on säilynyt koskemattomana.

KARTTALIITE 23

KOHDE 24

ULVILA  
HARJUNPÄÄ  
UUPERINSUO II

UUPERINSUO II: Kiviröykkiö (I)

PERUSKARTTALEHTI 1143 03 RUOSNIEMI

X= 6823 92

Y= 548 90

Z= 30-35

TILA: MÄKITALO, RN:o 9:1 (1987)

OMISTAJA VILHO POHJOLA

OSOITE PORI-JÄRVIKYLÄ, 28220 PORI, PUH. 939-6325 282

Muinaisjäännösrek.nro. 886 1 0022

#### AIKAISEMMAT TUTKIMUKSET

Satakunnan museon röykkiöinventointi v. 1994: Heidi Viljanen tarkasti ja dokumentoi röykkiön (inv.nro. 1143 03/3).

Paikka sijaitsee 6,8 km suuntaan ENE Keski-Porin kirkosta ja 230 m kaakkoon läheisestä metsäautotiestä. Seutu on suoalueiden ja kallioiden pirstomaa havumetsää. Se sijaitsee kalliolakisen, luode-kaakko-suuntaisen metsäisen mäen pohjoisrinteellä, noin 70 m luoteeseen kohteesta 23.

Rinne laskee edelleen soiselle ja metsittyneelle suoniitylle. Röykkiön sijaintipaikka on kivikkoista metsänpohjaa, joka kasvaa sammalta, heinää ja havumetsää. Avokallion reuna on noin 40 m:n päässä.

Röykkiö on pitkänomainen ja suunnilleen luode-kaakko-suuntainen, eli se kulkee rinteeseen suuntaisesti. Kokonaispituus on 23,7 m, leveys 1,8 m. Kummassakin päässä ja myös keskellä on röykkiömäinen levennys. Kaakkoispään levennys on pyöreähkö ja kupera, kooltaan 5 x 4,8 m, korkeudeltaan 70 cm. Keskilevennys on noin 6,5 m:n päässä edellisestä, kooltaan 3,6 x 4 m. Luoteispään levennys on melko vähäinen. Välivallin leveys on 1,8 m ja korkeus 50 cm. Raunion molemmat päät ovat tiheän aluskasvillisuuden peitossa, keskiosa on hieman avoimempi, mutta kuitenkin sammalen peitossa. Kasvillisuus vaikeuttaa kohteen havaitsemista. Lähellä sijaitsevia muinaisjäännöksiä: kohteet 23 ja 25.

#### INVENTOINTI 1996

Tarkastettu 29.7.

Koska edellinen inventointi on suoritettu äskettäin, uusi dokumentaatio ei ollut tarpeen. Kohde on säilynyt koskemattomana.

KARTTALIITE 23



KOHDE 25

ULVILA  
HARJUNPÄÄ  
UUPERINSUO III

UUPERINSUO III: Kiviröykkiö (I)

PERUSKARTTALEHTI 1143 03 RUOSNIEMI

X= 6823 96

Y= 548 87

Z= 30-35

TILA: MÄKITALO, RN:o 9:1 (1987)

OMISTAJA VILHO POHJOLA

OSOITE PORI-JÄRVIKYLÄ, 28220 PORI, PUH. 939-6325 282

Muinaisjäännösrek.nro. 886 1 0023

#### AIKAISEMMAT TUTKIMUKSET

Satakunnan museon röykkiöinventointi v. 1994: Heidi Viljanen tarkasti ja dokumentoi röykkiön (inv.nro. 1143 03/4).

Kohde sijaitsee 6,9 km suuntaan ENE Keski-Porin kirkosta, ja noin 200 m kaakkoon läheisestä metsäautotiestä. Maasto on kallioiden ja pikku soiden pirstomaa havumetsäaluetta. Röykkiö sijaitsee luode-kaakko-suuntaisen, kalliolakisen metsäharjanteen pohjoisrinteessä, noin 30 m luoteeseen kohteesta 24. Se on rakennettu rinteeseen alaosaan, kivikkoiselle metsänpohjalle, noin 20 m:n päähän avokallion reunasta. Rinne jatkuu alas metsittyneelle suoalueelle. Puusto on sekametsää, pääasiassa kuusta, muu kasvillisuus sammaita ja varpukasveja. Kiviraunio on pitkänomainen ja luode-kaakko-suuntainen, eli se kulkee rinteeseen suuntaisesti. Sen molemmissa päissä on röykkiömäinen levennys. Selviä rakenteita ei ole näkyvissä. Kaakkoispään levennys on kooltaan 5 x 5 m, korkeudeltaan 70 cm. Valli jatkuu luoteeseen päin noin kahdeksan metriä, 2,5 m:n levyisenä ja 40 cm korkeana. Luoteispään levennys on kooltaan 5 x 5 m, ja korkeudeltaan 80 cm. Raunio on siinä määrin kuusien ja sammalen peitossa, että sitä on vaikea havaita. Lähellä sijaitsevia muinaisjäännöksiä: kohteet 23 ja 24.

#### INVENTOINTI 1996

Tarkastettu 29.7.

Koska edellinen inventointi on suoritettu äskettäin, uusi dokumentaatio ei ollut tarpeen. Kohde on säilynyt koskemattomana.

KARTTALIITE 23

KOHDE 26

ULVILA  
HARJUNPÄÄ  
SUONKALLIOT II

SUONKALLIOT II: Kiviröykkiö (II)

PERUSKARTTALEHTI 1143 03 RUOSNIEMI

X= ~~8622~~ 87-88 6822

Y= 548 14-16

Z= 27,5

TILA: KESÄPOLKU, RN:o 9:52 (1987)

OMISTAJA TOIVO SPINKKILÄ

OSOITE HARJUNPÄÄ, 28240 PORI

Muinaisjäännösrek.nro. 886 1 0024

#### AIKAISEMMAT TUTKIMUKSET

Satakunnan museon röykkiöinventointi v. 1993: Jouko Rätty tarkasti ja dokumentoi kohteen (inv.nro. 3/1993). Röykkiö arvioitiin pronssikautiseksi.

Paikka sijaitsee 5,8 km suuntaan EEN Keski-Porin kirkosta, ja noin 50 m läheisestä metsäautotiestä lounaaseen.

Jyrkkärinteinen, kupera kallionyppylä (kooltaan noin 50 x 25 m), jonka laella röykkiö sijaitsee, on kaakkoiskärkenä luode-kaakko-suuntaista kallioselänteelle, joka kulkee soisen metsäalueen halki Porin ja Ulvilan rajalla. Röykkiön koillis-lounaispuolella rinteet laskevat hyvin jyrkästi alas tiheään havumetsään. Kallio on avoimempi, mutta silläkin kasvaa havumetsää ja puolukka-jäkäläkasvustoa.

Röykkiö on matala ja rakenteeltaan hajanainen, ilmeisesti osittain hajotettu. Sen koko on noin 4 x 4,4 m, korkeus 50 cm. Reunakivet ovat kooltaan 50-70 cm, keskellä olevat ovat pienempiä. Kivikerroksia on 2-4, ja röykkiön lounaisreunassa on ilmeisesti näkyvissä hieman kehäkiveystä. Kivet ovat turpeen ja jäkälän peitossa. Lähellä sijaitsevia muinaisjäännöksiä: Suonkalliot I, kallioselänteen toisessa päässä, noin 350 m luoteeseen. Sijaitsee Porin puolella, tarkastettu v. 1993.

#### INVENTOINTI 1996

Tarkastettu 31.7.

Koska edellinen inventointi on suoritettu äskettäin, uusi dokumentaatio ei ollut tarpeen. Kohde on säilynyt koskemattomana.

KARTTALIITE 24

KOHDE 27

ULVILA  
HARJUNPÄÄ  
MÄKITALO I

MÄKITALO I: Kahdeksan kiviröykkiötä (II)

PERUSKARTTALEHTI 1143 03 RUOSNIEMI

X= 6823 62-66

Y= 548 85-88

Z= 20-22,5

TILA: MÄKITALO, RN:o 9:1 (1987)

OMISTAJA VILHO POHJOLA

OSOITE PORI-JÄRVIKYLÄ, 28220 PORI, PUH. 939-6325 282

Muinaisjäännösrek.nro 886 1 0025

#### AIKAISEMMAT TUTKIMUKSET

Satakunnan museon röykkiöinventointi v. 1994: Jouko Rätty ja Heidi Viljanen tarkastivat ja dokumentoivat kohteen (inv.nro. 1143 03/5). Röykkiöalue ajoitettiin pronssi-/rautakautiseksi.

Paikka sijaitsee 6,7 km suuntaan ENE Keski-Porin kirkosta ja välittömästi Mäkitalon tilan pihapiirin kaakkoispuolella metsässä. Paikka on metsäinen mäki, joka on muodostanut pienen kaakkoon pistävän niemen pronssikauden lopulla tai rautakauden alussa. Röykkiöt ovat tuolloin sijainneet niemen kärjessä, nykyään ne ovat mäen korkeimmalla kohdalla sekä välittömästi sen pohjois- ja luoteispuolella. Mäen etelä- ja lounaisrinteet laskevat melko jyrkästi peltoaukealle, koillisen ja idän puolella lehtipuumetsään. Mäellä kasvaa vanhaa kuusikkoa ja matalaa aluskasvillisuutta. Röykkiöt ovat hyvin näkyvissä.

Koska aivan vieressä on talo, metsikössä on myös paljon muita merkkejä ihmistoiminnasta, kuten kuoppia, maakasoja ja romua.

Röykkiöiden sijainti toisiinsa nähden sekä niiden mitat ja ulkonäkö on kuvattu liitteissä 6 ja 7.

Lähellä sijaitsevia muinaisjäännöksiä: kohde 28.

#### INVENTOINTI 1996

Tarkastettu 31.7.

Koska edellinen inventointi on suoritettu äskettäin, uusi dokumentaatio ei ollut tarpeen. Kohde on säilynyt koskemattomana.

KARTTALIITE 25

LIITTEET 6 JA 7

KOHDE 28

ULVILA  
HARJUNPÄÄ  
MÄKITALO II

MÄKITALO II: Kiviröykkiö (II)

PERUSKARTTALEHTI 1143 03 RUOSNIEMI

X= 6823 54

Y= 549 03

Z= 20

TILA: MÄKITALO, RN:o 9:1 (1987)

OMISTAJA VILHO POHJOLA

OSOITE PORI-JÄRVIKYLÄ, 28220 PORI, PUH. 939-6325 282

Muinaisjäännösrek.nro 886 1 0026

#### AIKAISEMMAT TUTKIMUKSET

Satakunnan museon röykkiöinventointi v. 1994: Jouko Rätty ja Heidi Viljanen tarkastivat ja dokumentoivat kohteen (inv.nro. 1143 03/6). Röykkiö ajoitettiin pronssi-/rautakautiseksi.

Kohde sijaitsee noin 6,8 km suuntaan ENE Keski-Porin kirkosta. Paikka on noin 230 m kaakkoon Mäkitalon pihapiiristä, ja noin 50 m pohjoiseen talon pihasta lähtevältä metsätieltä. Röykkiö sijaitsee vanhaa havumetsää kasvavalla metsäkaistaleella, pienen kumpareen koillislaidalla, joka on ilmeisesti aikanaan ollut saari tai niemi.

Kumpareen länsilaidalla on katajaa kasvava avokallio, josta 60 m koilliseen, rinteeseen yläosassa, röykkiö sijaitsee. Metsänpohja on kivikkoista, mutta aluskasvillisuus on matalaa, joten näkyvyys on hyvä. Kiviröykkiö on muodoltaan epäsäännöllinen, miltei pyöreä, ja kooliaan 4 x 2,5 m. Korkeus on noin 40 cm. Selviä rakenteita ei röykkiössä ole näkyvissä. Sen laki on hieman epäsäännöllinen, ikään kuin sitä olisi pengottu. Röykkiö on rakennettu suuren luonnonkiven (240 x 130 x 90 cm) lounaispuolelle, ja se on osittain aluskasvillisuuden peitossa.

Lähellä sijaitsevia muinaisjäännöksiä: kohde 27.

#### INVENTOINTI 1996

Tarkastettu 31.7.

Koska edellinen inventointi on suoritettu äskettäin, uusi dokumentaatio ei ollut tarpeen. Kohde on säilynyt koskemattomana.

KARTTALIITE 25

KOHDE 29

ULVILA  
HARJUNPÄÄ  
KORPI

**KORPI: Piirroskiven löytöpaikka**

**TILA: KORPI**

**OMISTAJA EINO TÖRMÄ**

**OSOITE VANHATIE, 28260 HARJUNPÄÄ**

V. 1986 Ulvilan kirkkoherra Heikki Huhtala toi Satakunnan museoon Harjunpään kylästä, Korven tilalta (omistaja Eino Törmä), löytyneen piirroskiven. Kivi on laakea, punaista hiekkakiveä, ja sen pintaan, molemmin puolin, on uurrettu eläintä muistuttava kuvio ja joitakin 1850-luvun puumerkeiksi arveltuja merkkejä ja viivoja. Kivi löytyi ojankaivuun yhteydessä, ojan törmässä olleesta kivirykelmästä. Tutkimuksissa kävi ilmi, että Eino Törmä, joka kiven löysi, oli vahvistanut heikosti näkyviä uurteita, ja täten tärvellyt alkuperäisen piirroksen. Uurrosten ikäsuhteista ei voinut enää tehdä päätelmiä. Lisäksi oletettiin, että kivi ei löydettyessä ollut enää alkuperäisellä paikallaan, joten sillä ei ole mitään muinaisjäännösarvoa. Kivi onkin luovutettu takaisin löytäjälle.

V:n -87 henkikirjan kiinteistöosan mukaan Eino Törmä omisti kaksi tilaa Harjunpäässä, m:o 11:10 (Mäki) ja m:o 2:119. Löytöpaikka on ilmeisesti jäikimmäinen palsta.

KOHDE 30

ULVILA  
SUOLISTO  
KULLAANSUO II

KULLAANSUO II: Kiviröykkiö (II)

PERUSKARTTALEHTI 1143 05 KAASMARKKU

X= 6815 05

Y= 555 83

Z= 25

TILA: VÄLIMÄKI, RN:o 3:47 (1987)

OMISTAJA ESA RINNE

OSOITE KAASMARKKU, 28450 VANHA-ULVILA

Muinaisjäännösrek.nro. 886 1 0027

#### INVENTOINTI 1996

Tarkastettu 11.7. Lähellä sijaitsevia muinaisjäännöksiä: kohde 7.

Kohde sijaitsee 8,5 km itään Ulvilan kirkosta. Röykkiö löytyi tarkastettaessa kohteen nro 7 ympäristöä. Se sijaitsee noin 70 m etelälounaaseen kohteesta 7, mäennyppylällä metsäharjanteen korkeimmalla kohdalla. Paikalta maasto laskee joka suuntaan, jyrkimmin länteen ja lounaaseen.

Röykkiö on osittain hajotettu, sammalen ja turpeiden peittämä, ja sen päällä kasvaa joitakin puita. Kiviainesta ei ole näkyvissä. Röykkiön tarkkaa muotoa ja kokoa on vaikea määrittää, niin hajottamisen kuin peitteisyydenkin vuoksi. Kivinen alue on soikeanpyöreä, mitoiltaan 7 x 8 m. Korkeus on noin 40 cm. Parhaiten säilynyt on röykkiön itä- ja kaakkoislaita, kun sensijaan länsi- ja luoteispää on kaivettu ja levitetty ympäristöön. Lounaisneljänneksen keskellä on sammaleen kattama kuoppa, halkaisijaltaan 1,5 m ja syvyydeltään 35-40 cm.

Ehjänä säilyneiden osien perusteella voinee arvioida, että alkuperäisessä kunnossa röykkiö lienee ollut pyöreähkö, halkaisijaltaan 6,5-7 m ja korkeudeltaan 50-60 cm.

Noin 15 m röykkiöstä kaakkoon on pyöreä, halkaisijaltaan kolmemetrinen ja noin 30 cm:n korkuinen maakumpare. Se on sammalen peitossa, ja ympärillä on jonkinlaiset ojat tai painanteet, kuin niistä kohdin olisi luotu maata kumpuun. Kumpareeseen tehdystä koepistosta paljastui punertavaa, kiillepitoista hiesunsekaista hiekkaa, ja 7-20 cm:n syvyydessä mustaa, kuin noen värjäämää maata. Kyseessä on ilmeisesti vanha hiilenpolttkuoppa tms.

KARTTALIITE 7

VALOKUVA SatM 175 953: 1

KOHDE 31

ULVILA  
SUOSMERI  
KARHUKORPI

KARHUKORPI: Kiviröykkiö (I)

PERUSKARTTALEHTI 1143 05 KAASMARKKU

X= 6818 00

Y= 550 24

Z= 15-17,5

TILA: KLEEMOLA F, RN:o 2:21 (1987)

OMISTAJAT ~~HELENA ALSELA LINDHOLM~~

SIRKKA-LIISA JA PEKKA TIUSANEN

OSOITE SUOSMERENTIE 192, 28450 VANHA-ULVILA

Muinaisjäännösrek.nro. 886 1 0028

#### AIKAISEMMAT TUTKIMUKSET

Satakunnan museon röykkiöinventointi v. 1994: Heidi Viljanen tarkasti ja dokumentoi kohteen (inv.nro. 1143 05/1). Ajoitus: rautakausi (korkeuden perusteella).

Röykkiö sijaitsee 3,9 km koilliseen Ulvilan kirkosta, ja noin 400 m pohjoiseen Porin-Tampereen pikatieltä. Harjunpäänjoen rantojen peltoaukeitten lounaislaidalla kohoaa pitkänomainen, kalliainen mäki, joka on ollut rautakauden alkupuolella saarena ja maatonut vähitellen niemeksi. Sen länsipuolella kulkee metsäautotie. Mäellä on paljaita avokallioita, mutta enimmäkseen sillä kasvaa mänty- ja lehtipuumetsää. Eteläpää on aukkohakattu. Rinteet ovat joka suuntaan jyrkät. Kiviröykkiö on mäen pohjoispuoliskolla, noin 70 m koilliseen mäen korkeimmalta avokalliolta ja 100 m:n päässä metsäautotieltä. Paikka on jäkälän ja sammalen peittämä kalliotasanne mäen koillisrinteellä.

Röykkiö on pyöreä ja hyvin matala, kooltaan 3,2 x 3,4 m ja korkeudeltaan noin 30 cm. Sen päällä kasvaa hieman jäkälää jms. Reunakehä on osittain näkyvissä. Kivikertoja on 1-3, ja kivien koko on 20-55 cm. Röykkiötä on ilmeisesti hieman särjetty, siitä on vieritetty kiviä koillispuolella olevaan notkelmaan.

#### INVENTOINTI 1996

Tarkastettu 31.7.

Koska edellinen inventointi on suoritettu äskettäin, uusi dokumentaatio ei ollut tarpeen. Kohde on säilynyt koskemattomana.

KARTTALIITE 26

KOHDE 32

ULVILA  
SUOSMERI  
PIRUNKYNSI I

PIRUNKYNSI I: Kiviröykkiö (II)

PERUSKARTTALEHTI 1143 02 PORI

X= 6817 72

Y= 549 82

Z= 30-35

TILA: RANTANIITTY, RN:o 1:131 (1987)

OMISTAJA JORMA KÄYRÄ

OSOITE NAHKURINTIE 40, 28400 ULVILA

Muinaisjäännösrek.nro. ~~886-1-0029~~

#### AIKAISEMMAT TUTKIMUKSET

Satakunnan museon röykkiöinventointi v. 1994: Heidi Viljanen tarkasti ja dokumentoi röykkiön (inv.nro. 1143 02/1). Ajoitus: pronssikausi (korkeuden perusteella).

Paikka sijaitsee 3,5 km koilliseen Ulvilan kirkosta ja 220 m pohjoiseen Porin-Tampereen pikatiestä. Harjunpääjoen rantapeltojen laidassa, joen eteläpuolella, kohoaa metsäinen ja kallioinen mäki-alue molemmin puolin Porin-tampereen valtatieä. Kohde sijaitsee metsäisen mäen korkeimmalla kohdalla, avokalliolla, joka viettää luoteessa jyrkästi alapuolella kasvavaan metsään ja pellolle. Röykkiön koillispuolella on sekametsää. Kalliolla kasvaa harvakseltaan havupuita ja jäkälää. Kiviröykkiö on pahoin hajotettu ja sen kivet levitety noin 10 x 6 m laajuiselle alueelle, erityisesti alkuperäisen sijaintipaikan kaakkois- ja luoteispuolelle. Joitakin on pudotettu alas röykkiön luoteispuoliselta noin puolitoista metriä korkealta jyrkänteeltä, jonka alapuolella on kivikasa.

Koillisreunassa on vielä mahdollisesti jäljellä kehärakennetta, ja keskiosassa on kivikasoja. Röykkiön alkuperäinen koko on kenties ollut noin 6 x 4 m, nykyisellään sen suurin korkeus on 50 cm. Kivet ovat kooltaan 20-60-senttisiä, enimmäkseen sieltä suuremmasta päästä.

Lähellä sijaitsevia muinaisjäännöksiä: kohde 31.

KARTTALIITE 27



KOHDE 33

ULVILA  
SUOSMERI  
PIRUNKYNSI II

PIRUNKYNSI II: Kiviröykkiö (II)

PERUSKARTTALEHTI 1143 02 PORI

X= 6817 72

Y= 549 80

Z= 30-35

TILA: RANTANIITTY, RN:o 1:131 (1987)

OMISTAJA JORMA KÄYRÄ

OSOITE NAHKURINTIE 40, 28400 ULVILA

Muinaisjäännösrek.nro. ~~886-1-30~~

AIKAISEMMAT TUTKIMUKSET

Satakunnan museon röykkiöinventointi v. 1994: Heidi Viljanen tarkasti ja dokumentoi kohteen (inv.nro.1143 02/2). Ajoitus: pronssikausi (sijaintikorkeuden perusteella).

Kohde sijaitsee 3,5 km koilliseen Ulvilan kirkosta ja noin 200 m pohjoiseen Porin-Tampereen valtatieltä. Paikka on Harjunpäänjoen rantapeltojen laidassa kohoava kallioinen ja metsäinen mäki, joka pronssikaudella on ollut saarena. Röykkiö on korkean ja jyrkän avokallion luoteenpuoleisessa rinteessä, noin 6 m länteen kohteesta 31. Kalliolla kasvaa jäkälää, varpuja ja harvakseltaan havupuita. Tiheä sekametsä alkaa aivan röykkiön kaakkoispuolelta.

Kiviröykkiön alkuperäinen rakenne on hyvin säilynyt, vaikka sitä onkin jonkin verran pengottu. Se on matala, alkujaan pyöreä, ja kooltaan 3,5 x 3 m. Korkeus on noin 25 cm. Kivien koko on 20-70 cm, kivikertoja on 1-3. Selviä rakenteita ei ole. Röykkiö on jäkälän ja varpujen peitossa. Lähiympäristössä on röykkiöstä vieriteltyjä kiviä pitkin kalliota.

Lähellä sijaitsevia muinaisjäännöksiä: kohde 31.

KARTTALIITE 27

KOHDE 34

ULVILA  
SUOSMERI  
PIRUNKYNSI III

PIRUNKYNSI III: Kiviröykkiö (I)

PERUSKARTTALEHTI 1143 02 PORI

X= 6817 04

Y= 549 84

Z= 30-35

TILA: SUNIVA, RN:o 5:47 (1987)  
OMISTAJAT TUOMO JA ILMO ALA-TUORI  
OSOITE YLÄTIE 12, 28450 VANHA-ULVILA

Muinaisjäännösrek.nro. 886 1 31

#### AIKAISEMMAT TUTKIMUKSET

Satakunnan museon röykkiöinventointi v. 1994: Heidi Viljanen tarkasti ja dokumentoi kohteen (inv.nro. 1143 02/3). Ajoitus: pronssikausi (sijaintikorkeuden perusteella).

Kohde sijaitsee 3 km koilliseen Ulvilan kirkosta ja 450 m etelään Porin-Tampereen valtatiestä. Parisataa metriä pohjoiseen röykkiön sijaintipaikalta on kivilouhos. Kiviröykkiö on rakennettu metsäisen, laeltaan avokalliota olevan mäen rinteelle. Se sijaitsee noin 5 m avokallion reunasta pohjoiseen, tiheässä ja kivikkoisessa mäntymetsässä. Rinne viettää paikalla loivasti länteen.

Röykkiö on pyöreä, kooltaan 4,5 x 4,5 m, ja noin 40 cm korkea. Keskellä lakea on noin 1,8 x 1,2 m kokoinen painuma, jonka syvyys on noin 40 cm. Rakenteita ei ole näkyvissä. Kiviaineksen koko on 20-50 cm. Röykkiö on sammalen ja varpujen peitossa.

#### INVENTOINTI 1996

Tarkastettu 31.7.

Koska edellinen inventointi on suoritettu äskettäin, uusi dokumentaatio ei ollut tarpeen. Kohde on säilynyt koskemattomana.

KARTTALIITE 28

KOHDE 35

ULVILA  
VANHAKYLÄ  
KESKIKUMPU

KESKIKUMPU: Kiviröykkiö (I)

PERUSKARTTALEHTI 1143 02 PORI

X= 6815 44

Y= 549 80

Z= 40-42,5

TILA: KESKIKUMPU, RN:o 15:11 (1987)  
OMISTAJA MARKKU SAVOLAINEN  
OSOITE HONKALUODONTIE 84, 28430 PORI

Muinaisjäännösrek.nro. 886 1 0032

#### AIKAISEMMAT TUTKIMUKSET

Satakunnan museon röykkiöinventointi v. 1994: Heidi Viljanen tarkasti ja dokumentoi röykkiön (inv.nro. 1143 02/4). Ajoitus: pronssikausi (sijaintikorkeuden ja -paikan perusteella).

Kohde sijaitsee 2,5 km itään Ulvilan kirkosta. Paikka on metsäinen, osapuilleen pohjois-etelä-suuntainen harju Ulvilan Vanhakylän ja Kaasmarkun kylän välillä. Mainittu metsäalue on suosittua ulkoilualueetta, ja siellä risteilee paljon käytetty polkuverkosto. Röykkiö on Trumetarintien päästä lähtevän ja ylös mäelle kiemurtelevan polun tuntumassa, noin 20 m siitä pohjoiseen. Se näkyy melko hyvin polulle, sillä sijaintipaikka on ympäristöä avoimempaa. Päällä kasvava kataja sekä sammalpeite hieman vaikeuttavat havaitsemista. Röykkiö sijaitsee metsäisen mäen koillisrinteessä, pienellä avokalliolla. Kalliolla kasvaa sammalen ja jäkälän lisäksi joitakin havupuuta, ja sitä saartaa tiheä mänty- ja kuusimetsä. Mäen koillisrinne viettää loivasti suohon.

Kiviröykkiö on hyvin säilynyt. Se on muodoltaan pyöreä, kooltaan 2,5 x 2,6 m ja 30-40 cm korkea. Laki on hieman keskeltä vajonnut. Ympäröivällä kalliolla on muutamia kiviä, jotka ovat mahdollisesti peräisin röykkiöstä. Selviä kehä- yms. rakenteita ei ole näkyvissä. Kiviaines on kooltaan 30-60-senttistä, pääasiassa suuremman kokoluokan kiviä.

#### INVENTOINTI 1996

Tarkastettu 1.8.

Kohde on inventoitu äskettäin, joten en katsonut uudelleendokumentaatiota tarpeelliseksi. Kävin paikalla samassa yhteydessä, kun tarkastin samaisella harjanteella hieman etelämpänä sijaitsevia kiviröykkiöitä. Näistä röykkiöistä antoi tiedon Risto Nevalainen (os. Saarentie 166, 28450 Vanha-Ulvila, puh. 5389 183), joka myös toimi oppaana paikalle. Röykkiöitä oli puolisentoista tusinaa. Niiden koko vaihteli vallimaisista, jopa 1 x 2 m laajuisista kasoista vain vajaan metrin pituisiin ja puolesta tusinasta lohकारeesta kasattuun muuriin (ks. LIITE 8). Niiden alkuperästä ei ole varmuutta, mutta ilmeisesti ne eivät ole kovinkaan vanhoja, vaan peräisin tältä vuosisadalta. Kyseessä saattavat olla kaskiröykkiöt tai rakennuskivikasat.

KARTTALIITE 29

LIITE 8

KOHDE 36

ULVILA  
VANHAKYLÄ  
KRAPISTONMÄKI I

KRAPISTONMÄKI I: Kaivo / vedenottoaika (II)

PERUSKARTTA 1143 02 PORI

X= 6814 14

Y= 549 56

Z= 25

RN:o 3:479 (1987)

OMISTAJA ANTTI PAALA

OSOITE KIRKKOTIE 80, 28450 VANHA-ULVILA

Muinaisjäännösrek.nro. 886 1 0033

#### AIKAISEMMAT TUTKIMUKSET

Jouko Rätty teki paikalle tarkastuskäynnin v. 1988. Oppaana toimi Pekka Paala. Kaivo sijaitsee loivan rinteiden alaosassa, hiekka-moreenikumpareella. Alapuolella rinne lähtee laskemaan jyrkästi. Jouko Rätty arvioi kaivon olevan keskiaikaa vanhempi, sijaintikorkeutensa perusteella. Mäellä ei ole tiettävästi ollut asutusta historiallisen aikana.

#### INVENTOINTI 1996

Tarkastettu 26.7.

Kaivo sijaitsee 2,6 km itäkaakkoon Ulvilan kirkosta. Oppaana paikalle toimi Kari Luhtanen. Opas olikin tarpeen, sillä vesitorninmäen länsirinne, jolla kaivo sijaitsee, on vanha hakkuuaukea ja sittemmin kasvanut täyteen tiheää nuorta kuusikkoa, eikä näkyvyyttä ole montakaan metriä.

Kohde on noin 90 m lounaaseen mäen päällä kulkevalta maantieltä, vesitornin tieristeyksen kohdalta. Rinne on melko loiva, ja siellä täällä on irtolohkareita. Kaivo sijaitsee tiheän haapavesaikojen sisällä. Sen laidalla kasvaa suurehko koivu. Kaivon suun halkaisija on noin 2 m, ja nykyinen syvyys noin 170 cm. Kaivon suu kapenee hieman, niin että itse kaivokuilun läpimitta on 140 cm. Kaivon seinämät on ladottu luonnonkivilohkareista kylmämuurauksella ja ne ovat sammalen peitossa kuten pohjakin. Itä-, länsi- ja pohjoisseinämät ovat rappeutuneet ja osin luhistuneet, mutta etelälaidassa on vielä noin metrin korkuinen, miltei virheetön muurimainen seinän osa. Kaivo on ilmeisesti alkuaan ollut nykyistä syvämpi, mutta laidoilta pudonneet kivet, sammal ja muu aikojen kuluessa kertynyt ryönä on sitä jonkin verran täyttänyt.

KARTTALIITE 30

VALOKUVAT 175 966 - 967

KOHDE 37

ULVILA  
VANHAKYLÄ  
KRAPISTONMÄKI II

KRAPISTONMÄKI II: Pieni kiviröykkiö (II)

PERUSKARTTALEHTI 1143 02 PORI

X= 6814 13

Y= 549 62

Z= 25

RN:o 3:479 (1987)

OMISTAJA ANTTI PAALA

OSOITE KIRKKOTIE 80, 28450 VANHA-ULVILA

Muinaisjäännösrek.nro. 886 1 0034

INVENTOINTI 1996

Tarkastettu 26.7.

Kohde sijaitsee 2,6 km suuntaan ESE Ulvilan kirkosta, ja 50 m kaakkoon kohteesta 36. Röykkiön näytti Kari Luhtanen.

Röykkiö sijaitsee vesitorninmäen länsirinteessä, noin 150 m lounaaseen vesitornilta. Rinne on melko loiva, kivinen ja tiheän kuusitaimikon peitossa. Röykkiö on rakennettu matalahkon maakiven jatkeeksi, sen länsipuolelle. Röykkiö on pieni ja pitkänomainen, maakivenkin mukaan lukien vain 1,7 m pitkä ja 1,3 m leveä. Korkeus on noin 40 cm. Röykkiö on kasattu punaisista hiikkakivilohkareista. Sillä on kenties jokin yhteys läheisyydessä sijaitsevaan muinaiskaivoon, sillä se on suunnilleen samalla korkeudella. Hautaröykkiöltä kohde ei vaikuta.

KARTTALIITE 31

VALOKUVA SatM 175 968: 1-2

KOHDE 38

ULVILA  
VANHAKYLÄ  
KRAPISTONMÄKI III

KRAPISTONMÄKI III: Kolmiomittaustornin kivijalan jäänteet (II)

PERUSKARTTALEHTI 1143 02 PORI

X= 6814 20

Y= 549 87

Z= 35

RN:o 3:479 (1987)

OMISTAJA ANTTI PAALA

OSOITE KIRKKOTIE 80, 28450 VANHA-ULVILA

Muinaisjäännösrek.nro. 886 1 0035

#### AIKAISEMMAT TUTKIMUKSET

Jouko Rätty kävi paikalla v. 1988. Hän tarkasti jäänteet, joita arveli vanhaksi rajamerkiksi, sekä vieressä olevan kiviröykkiön, arvioiden sen äskettäin syntyneeksi hiekanottoröykkiöksi. Opas (mv. Pekka Paala) arveli ensiksi mainitun olevan kolmiomittaustornin paikka.

#### INVENTOINTI 1996

Tarkastettu 26.7. Oppaana toimi Kari Luhtanen.

Kohde sijaitsee 2,8 km suuntaan ESE Ulvilan kirkosta. Paikka on noin 150 m itäkaakkoon vesitornista, mäen korkeimmalla huipulla. Maasto on kivistä jäkäläkangasta, joka kasvaa männikköä. Mäen huipun tuntumassa on kumpareita muistona hiekanotosta.

Paikalle on vuoden 1937 peruskartassa merkitty kolmiomittauspiste, mikä viittaa vanhaan kolmiomittaustornin paikkaan. Kyseessä on laakea ja puhdistettu maakivi, kooltaan noin 70 x 100 cm. Kiveen on uurrettu risti ja vuosiluku 1903. Kiven ympärillä on neliömäinen, epäyhtenäinen, halkaisijaltaan parimetrisen kivikehä, jossa on 1-2 kiviriviä. Kivet ovat kooltaan 20-40-senttisiä.

Noin 8 m itään edellisestä on mäen huipulla pitkänomainen maa- ja kiviröykkiö, jonka päällä kasvaa tiheää lehtipuuvesaikkua. Se on kooltaan noin 4 x 8 m, ja noin 60 cm korkea. Kyseessä on ilmeisesti hiekanotossa syntynyt röykkiö, sillä mäen harjan tuntumassa on paljon vanhoja hiekkakuoppia ja jätekivikasoja. Tämä yksi ei vain ole tyypillisintä lajia.

KARTTALIITE 32

VALOKUVA 175 965

**KOHDE 39**

**ULVILA**

Esihistoriallinen esinelöytö:  
KM 39 (kivikirves)  
Lahjoittanut pastori Elias Ekbohm Porista v.  
1841.

**KOHDE 40**

**ULVILA**

Esihistoriallinen esinelöytö:  
KM 145 (piitikari)  
Löytynyt hiekkakankaalta Porin läheltä /  
Ulvilasta. Lahjoittanut valtioneuvos  
Nordensköld.

**KOHDE 41**

**ULVILA**

Esihistoriallinen esinelöytö:  
KM 1094 (reikäkirves / taltta)  
Lahjoittanut Nehemias Werin v. 1870.

**KOHDE 42**

**ULVILA**

Esihistoriallinen esinelöytö:  
SatM 784 (liuskekeihäänkärki)  
Löydetty hiekkakuopasta v. 1889. Lahjoittanut  
pastori E.J.K. Luoma.

**KOHDE 43**

**ULVILA**

Esihistoriallinen esinelöytö:  
SatM 901 (tuura)

**KOHDE 44**

**ULVILA (?)**

Esihistoriallinen esinelöytö:  
ÅM 97 (kivikirves)  
Ostettu J.A. Bergrothin kuolinpesän  
huutokaupasta.

**KOHDE 45**

**ULVILA (?)**

Esihistoriallinen esinelöytö:  
ÅM 98 (kivikirves)  
Ostettu J.A. Bergrothin kuolinpesän  
huutokaupasta.

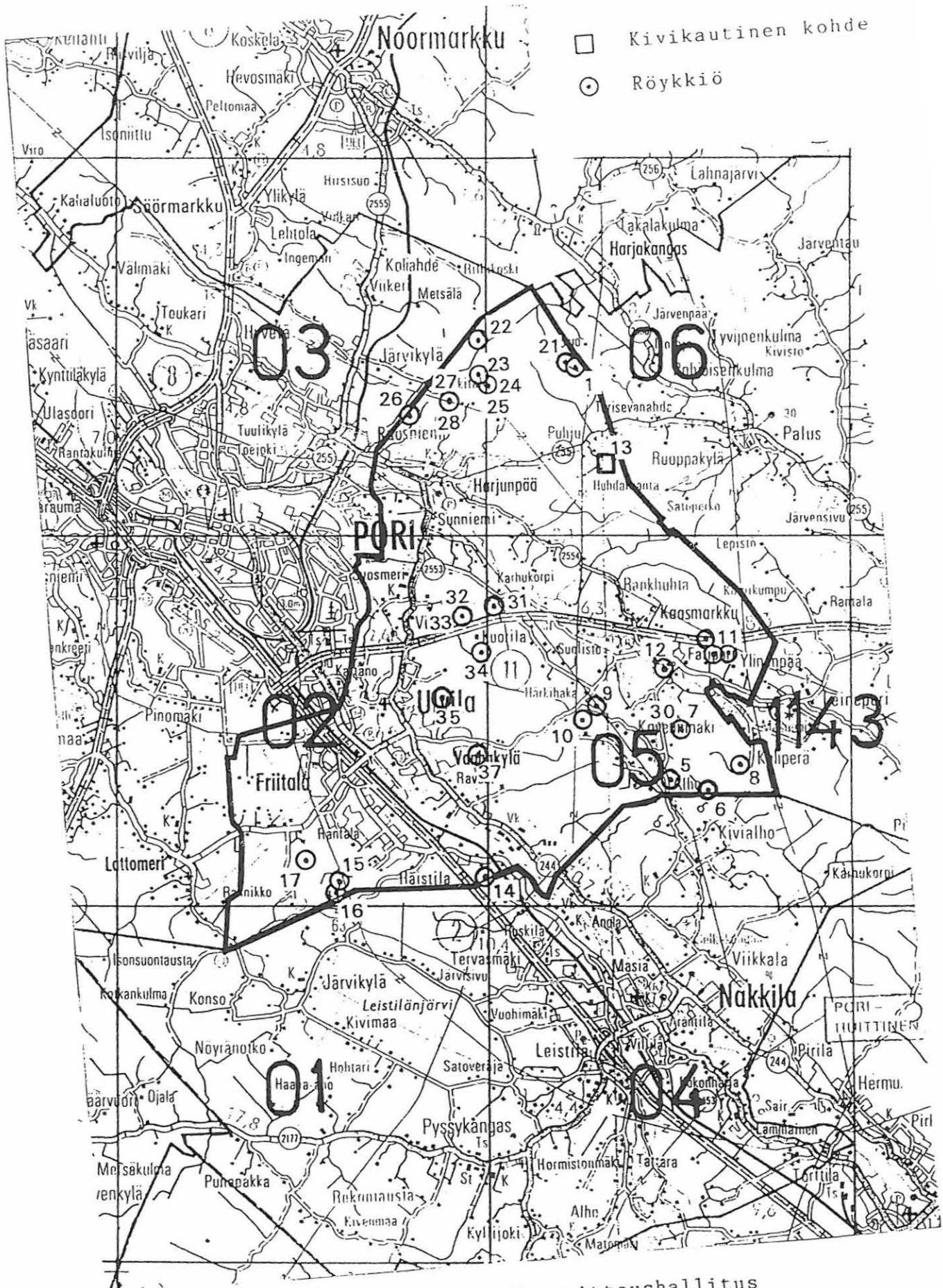
**KOHDE 46**

**ULVILA (?)**

Esihistoriallinen esinelöytö:  
ÅM 99 (kivikirves)  
Ostettu J.A. Bergrothin kuolinpesän  
huutokaupasta.

- KOHDE 47**                      **ULVILA (?)**  
Esihistoriallinen esinelöytö:  
ÅM 100 (reikäkivi)  
Ostettu J.A. Bergrothin kuolinpesän  
huutokaupasta.
- KOHDE 48**                      **ULVILA (?)**  
Esihistoriallinen esinelöytö:  
ÅM 101 (reikäkivi)  
Ostettu J.A. Bergrothin kuolinpesän  
huutokaupasta.
- KOHDE 49**                      **ULVILA (?)**  
Esihistoriallinen esinelöytö:  
ÅM 107 (kivikirves)  
Ostettu J.A. Bergrothin kuolinpesän  
huutokaupasta.
- KOHDE 50**                      **ULVILA (?)**  
Esihistoriallinen esinelöytö:  
ÅM 108 (kivikirves)  
Ostettu J.A. Bergrothin kuolinpesän  
huutokaupasta.
- KOHDE 51**                      **ULVILA (?)**  
Esihistoriallinen esinelöytö:  
ÅM 109 (reikäkivi)  
Ostettu J.A. Bergrothin kuolinpesän  
huutokaupasta.
- KOHDE 52**                      **ULVILA (?)**  
Esihistoriallinen esinelöytö:  
ÅM 110 (kiviesine)  
Ostettu J.A. Bergrothin kuolinpesän  
huutokaupasta.






KARTTAMERKIT

KOHDE 1

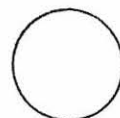
Kohteen luettelonumero



Kiinteä muinaisjäännös ja sen tunnettu /  
arvioitu laajuus suoja-alueineen



Irtolöytöpaikka, löytökohta merkitty rastilla

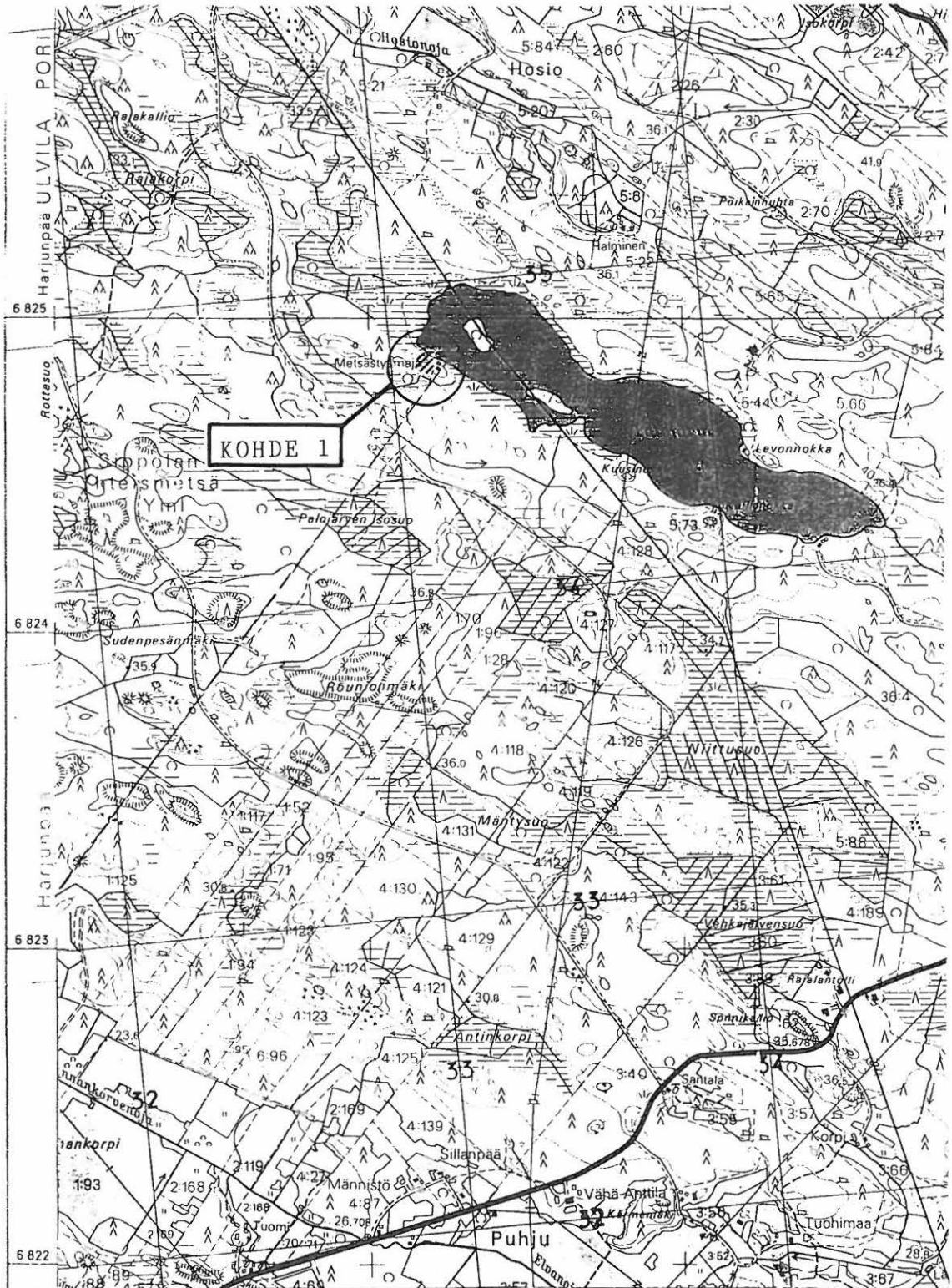


Irtolöytöpaikka, tarkka löytökohta tuntematon

PK 1143 06 PALUS

KARTTALIITE 1

KOHDE 1

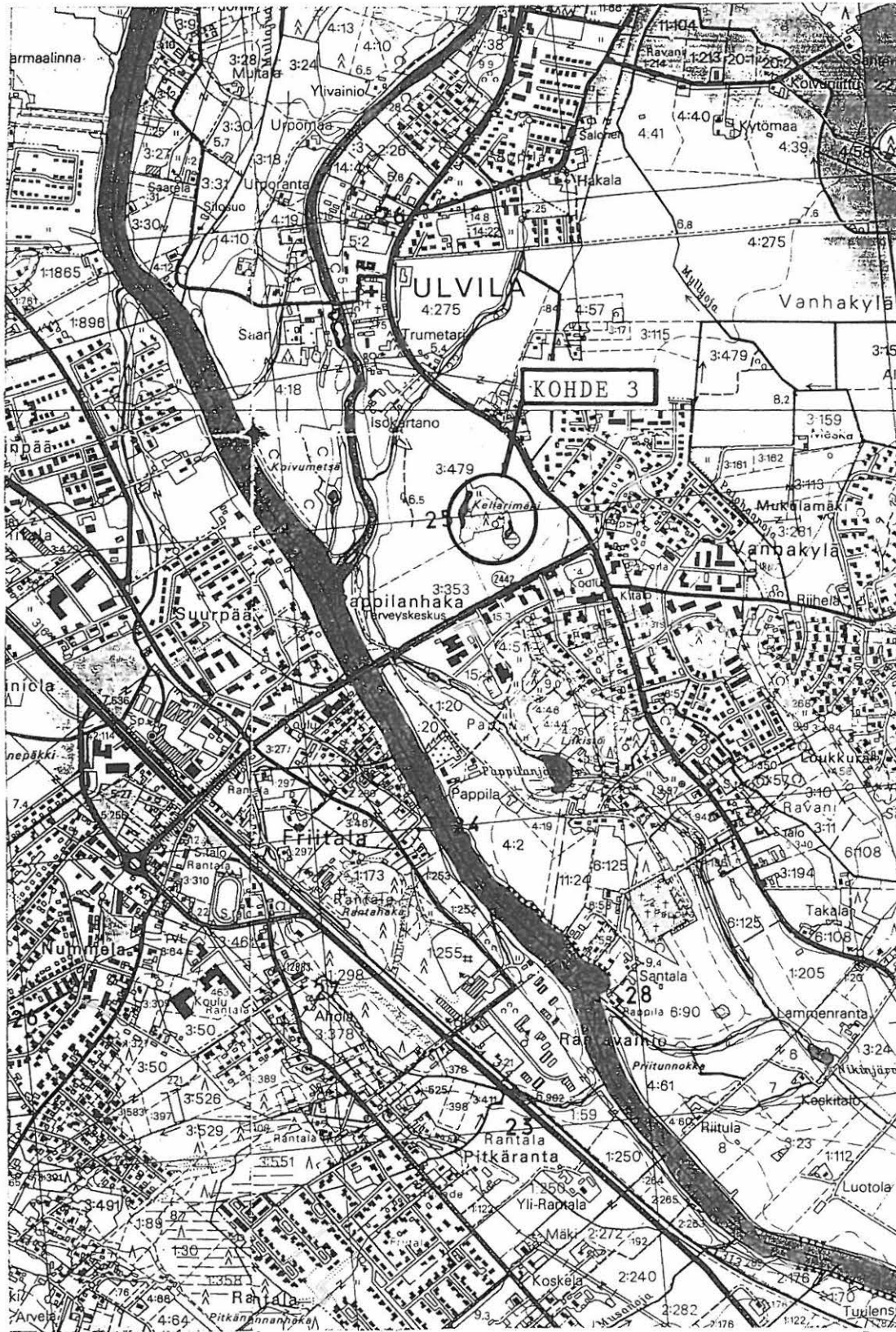


1551

1552

1553





1547

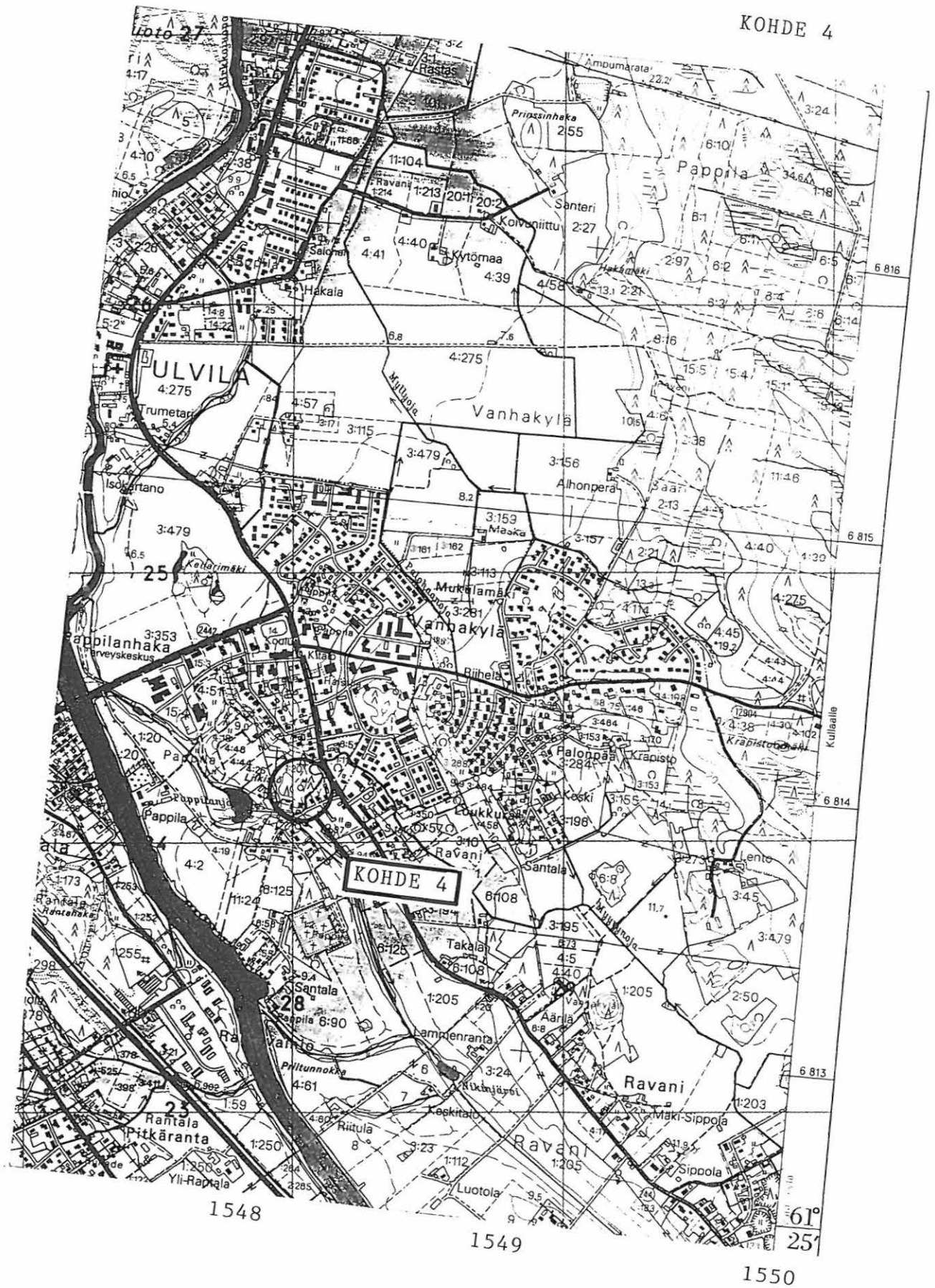
1548

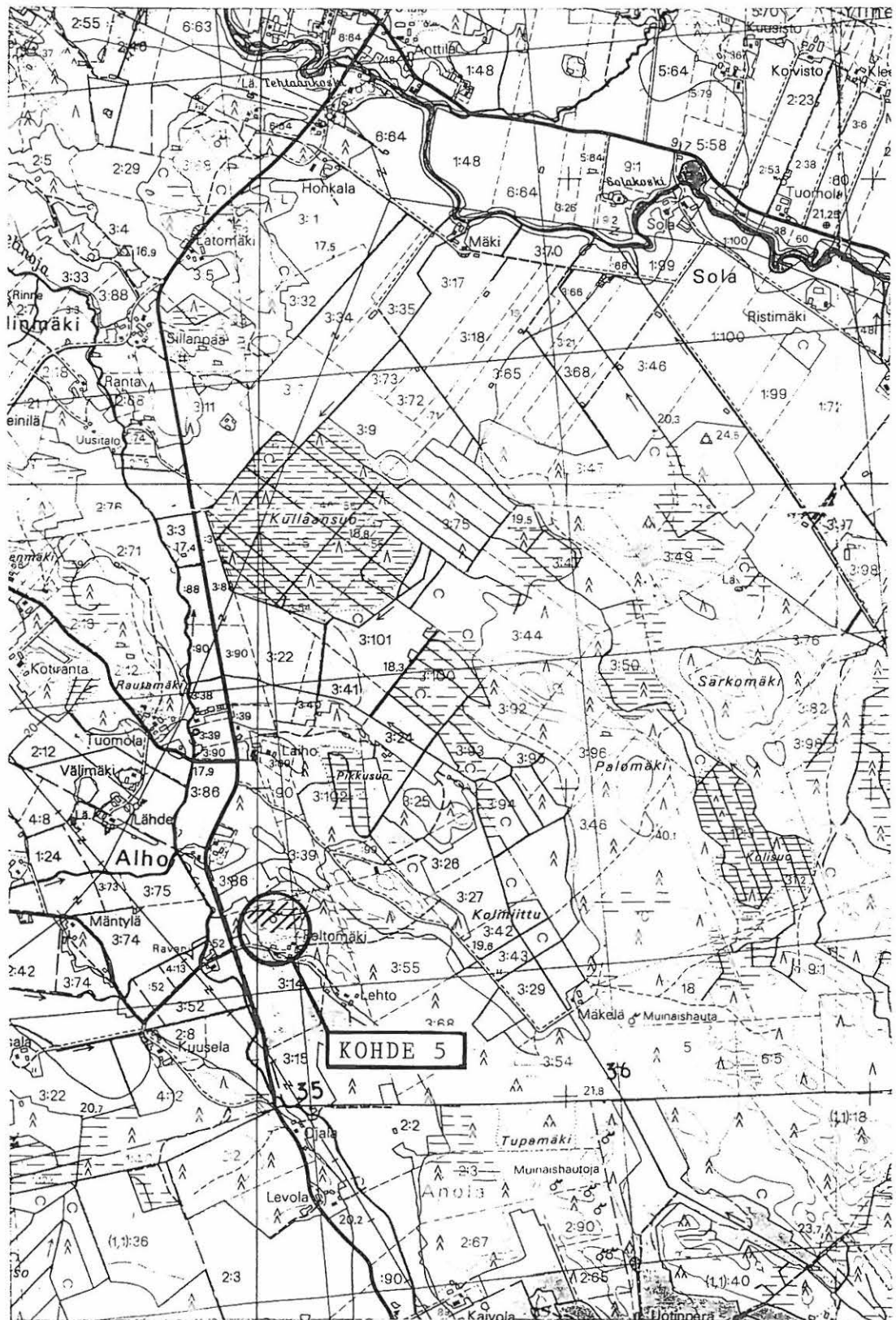
1549

PK 1143 02 PORI

KARTTALIITE 4

KOHDE 4

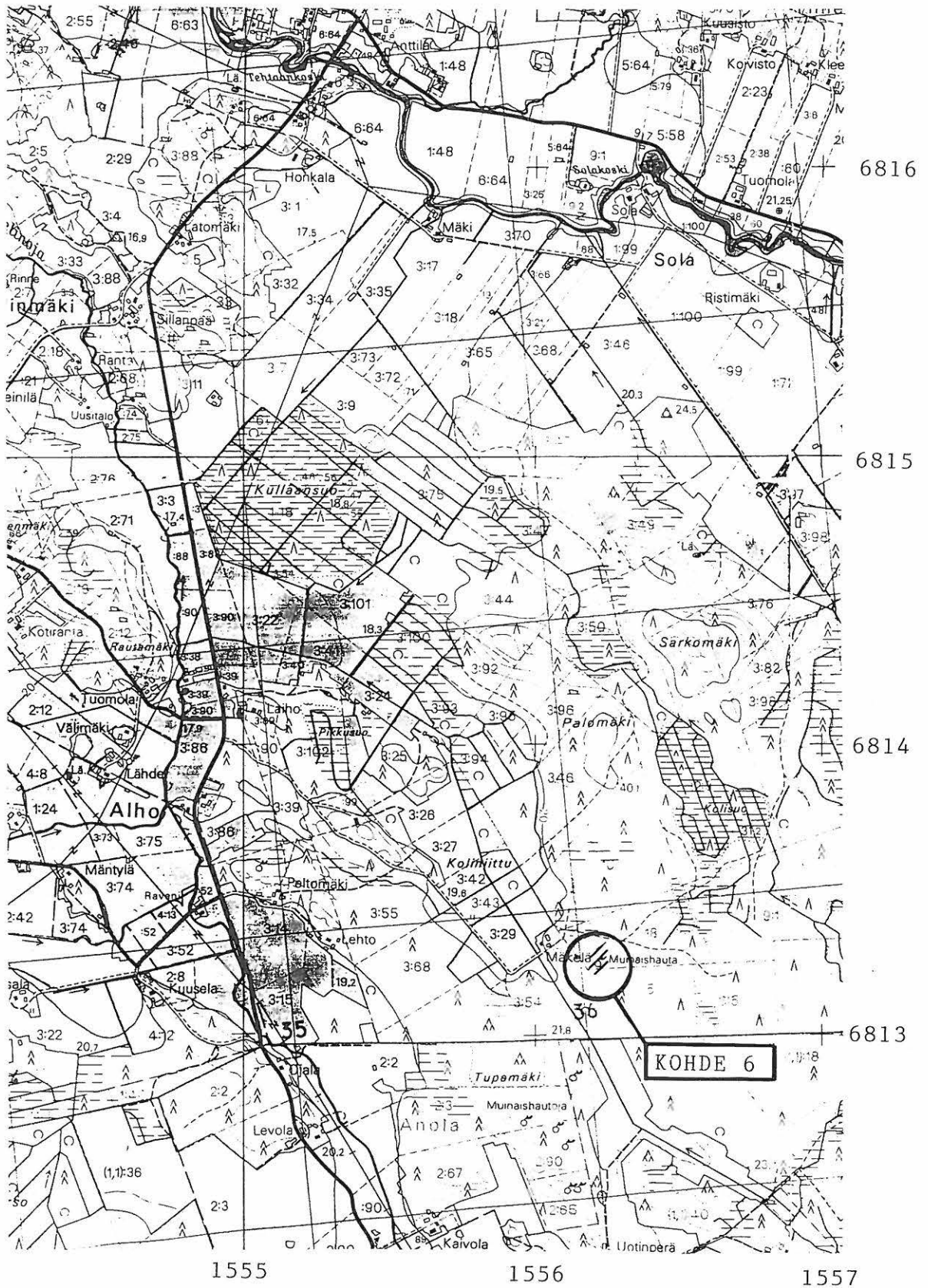




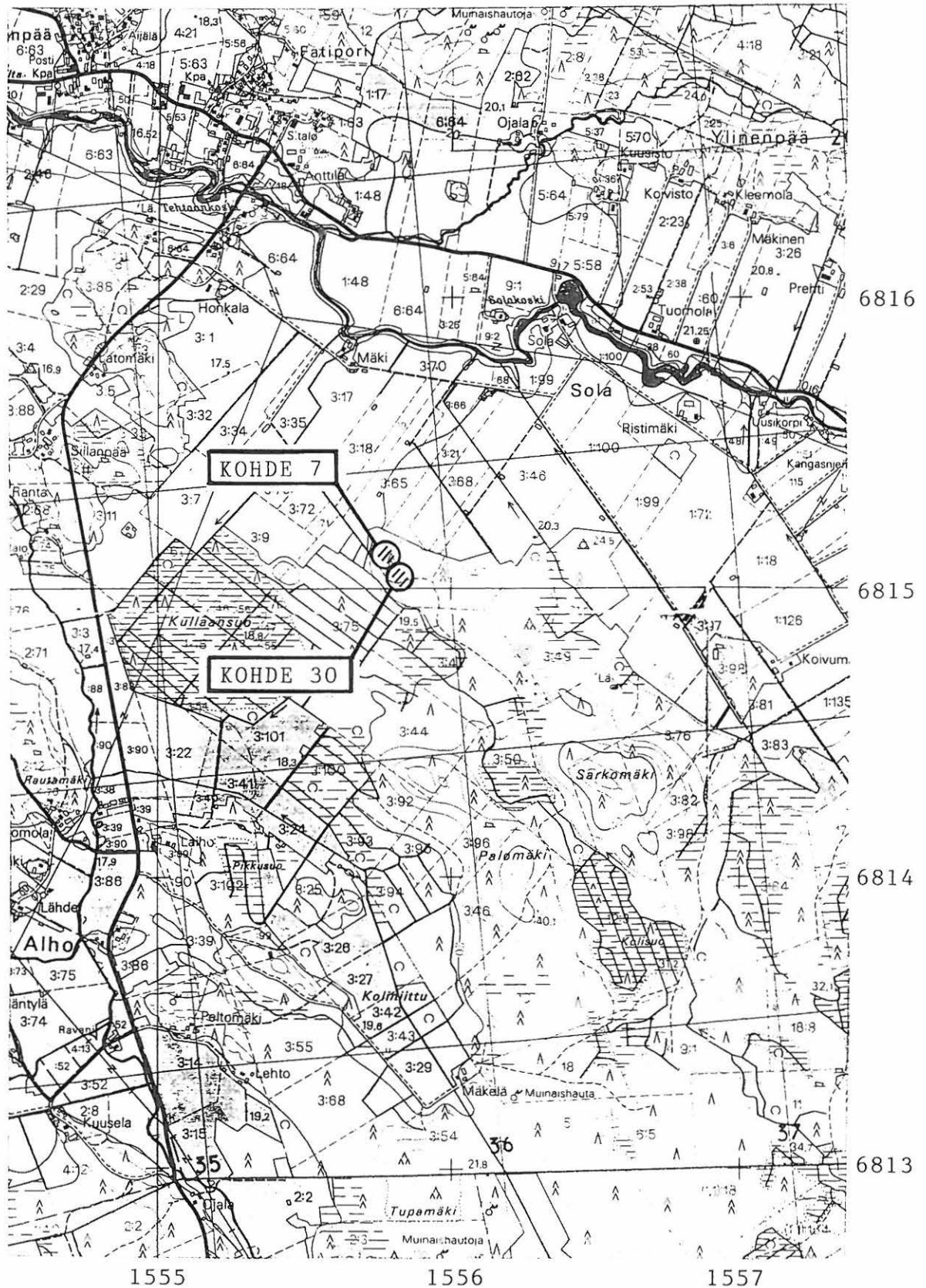
1555

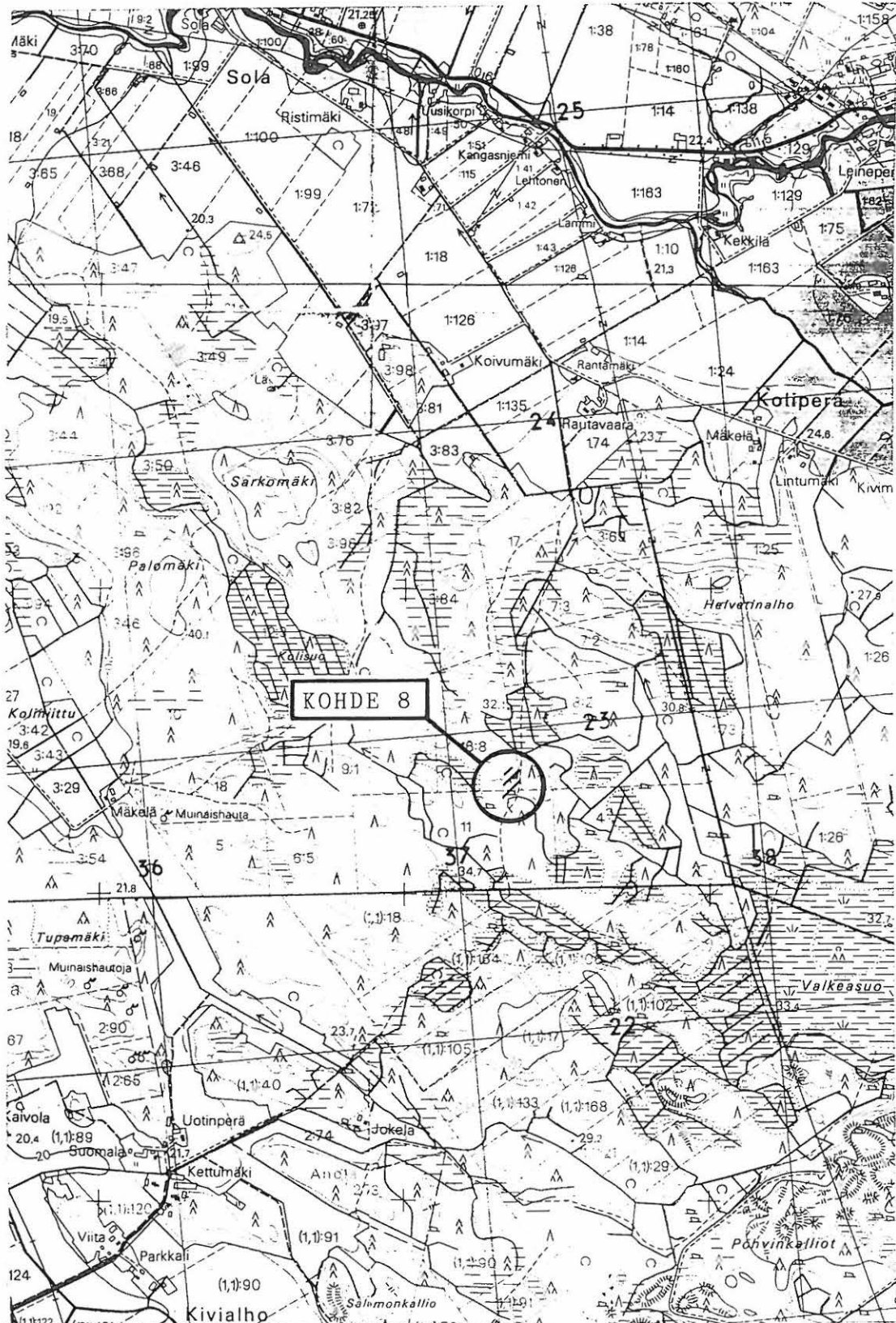
1556

1557





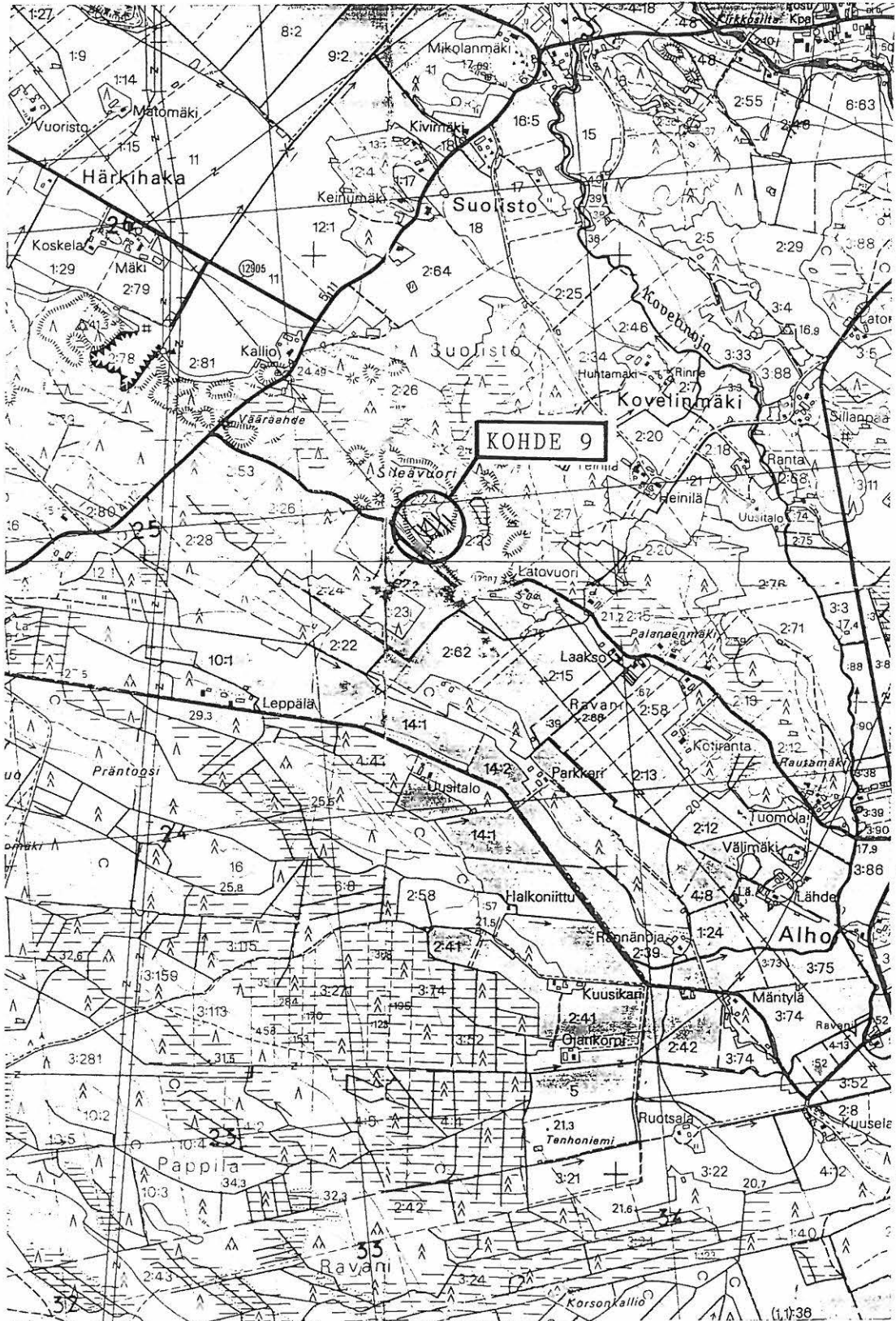




1556

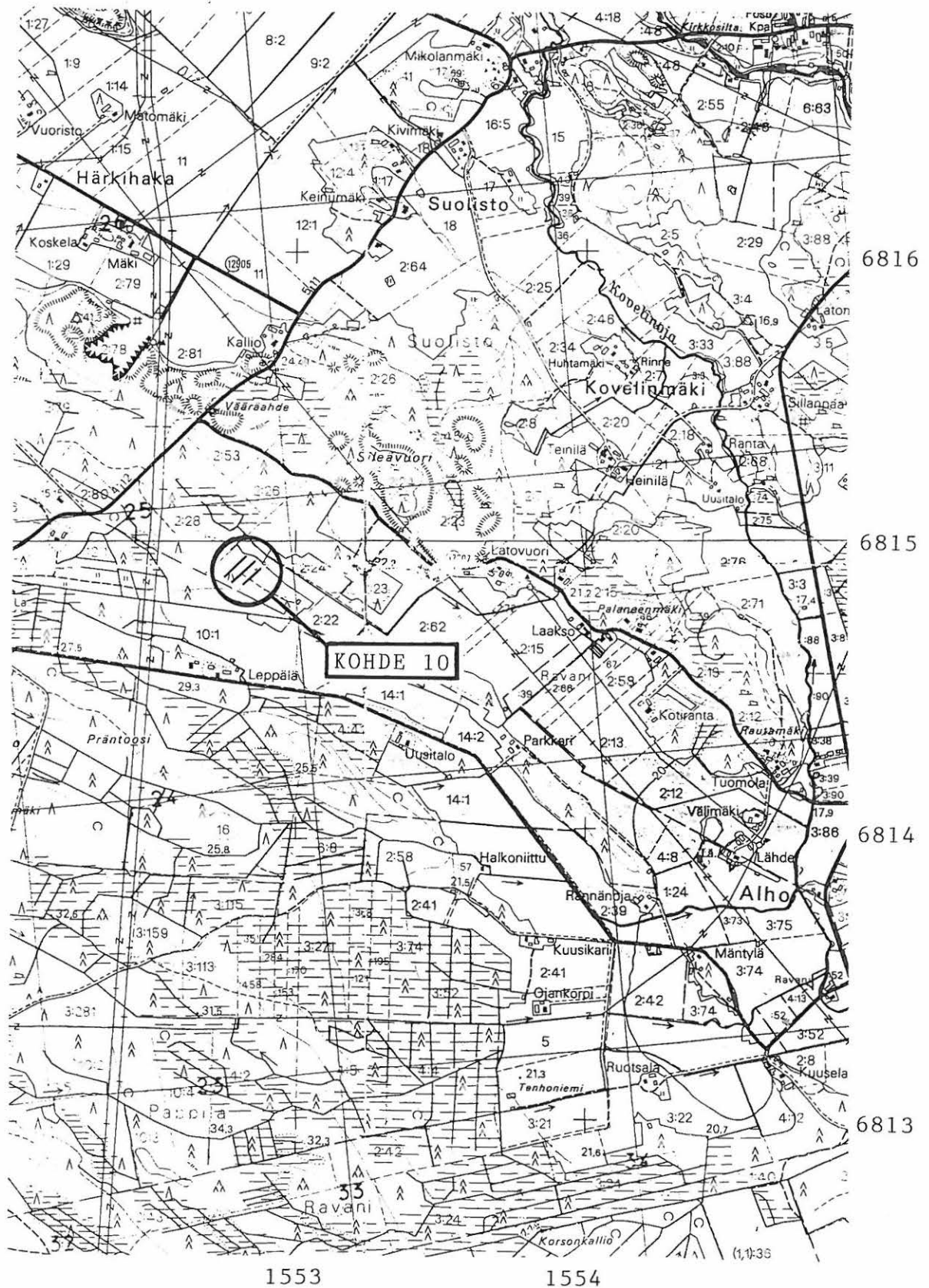
1557

1558



1553

1554

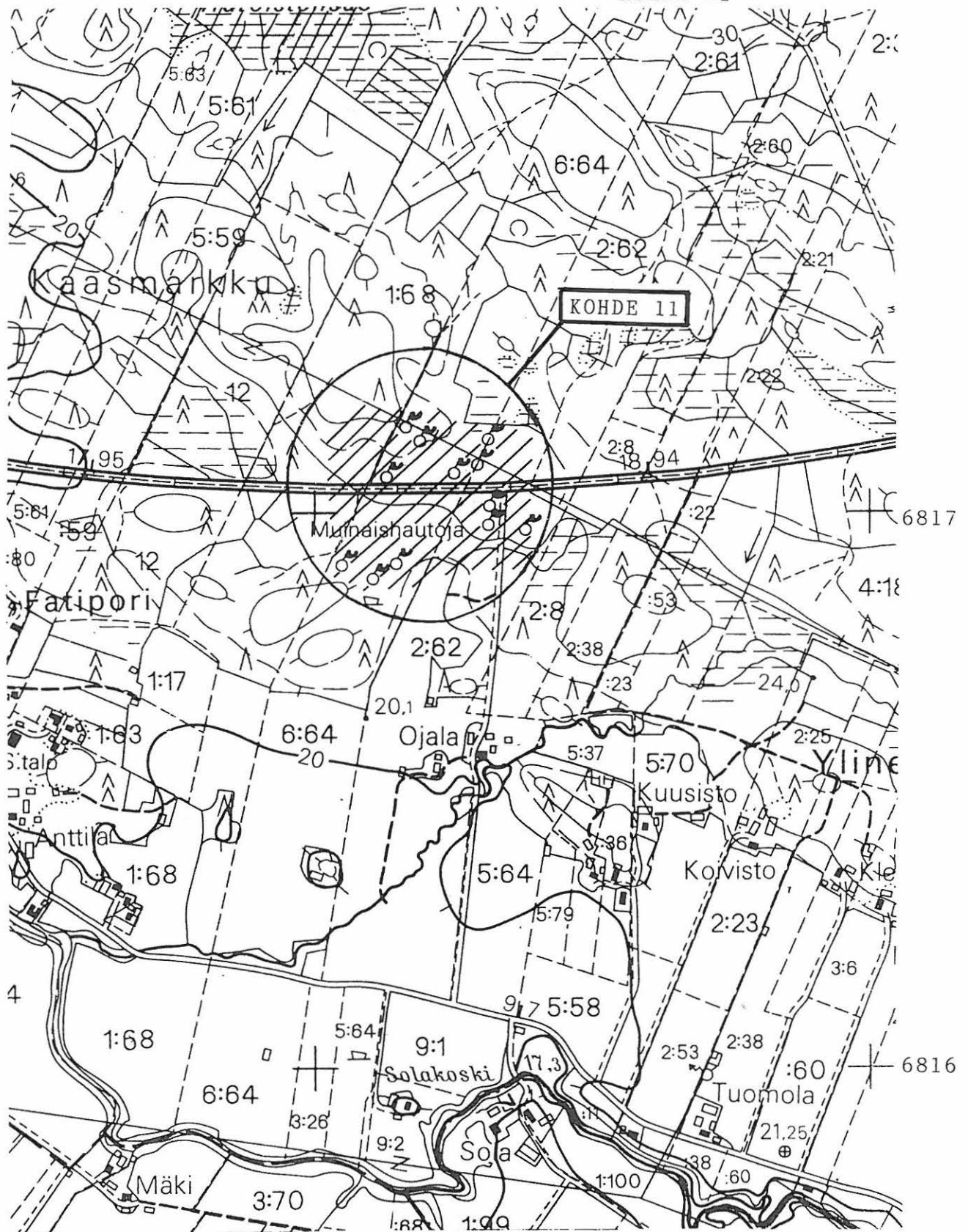


PK 1143 05 KAASMARKKU

KARTTALIITE 11

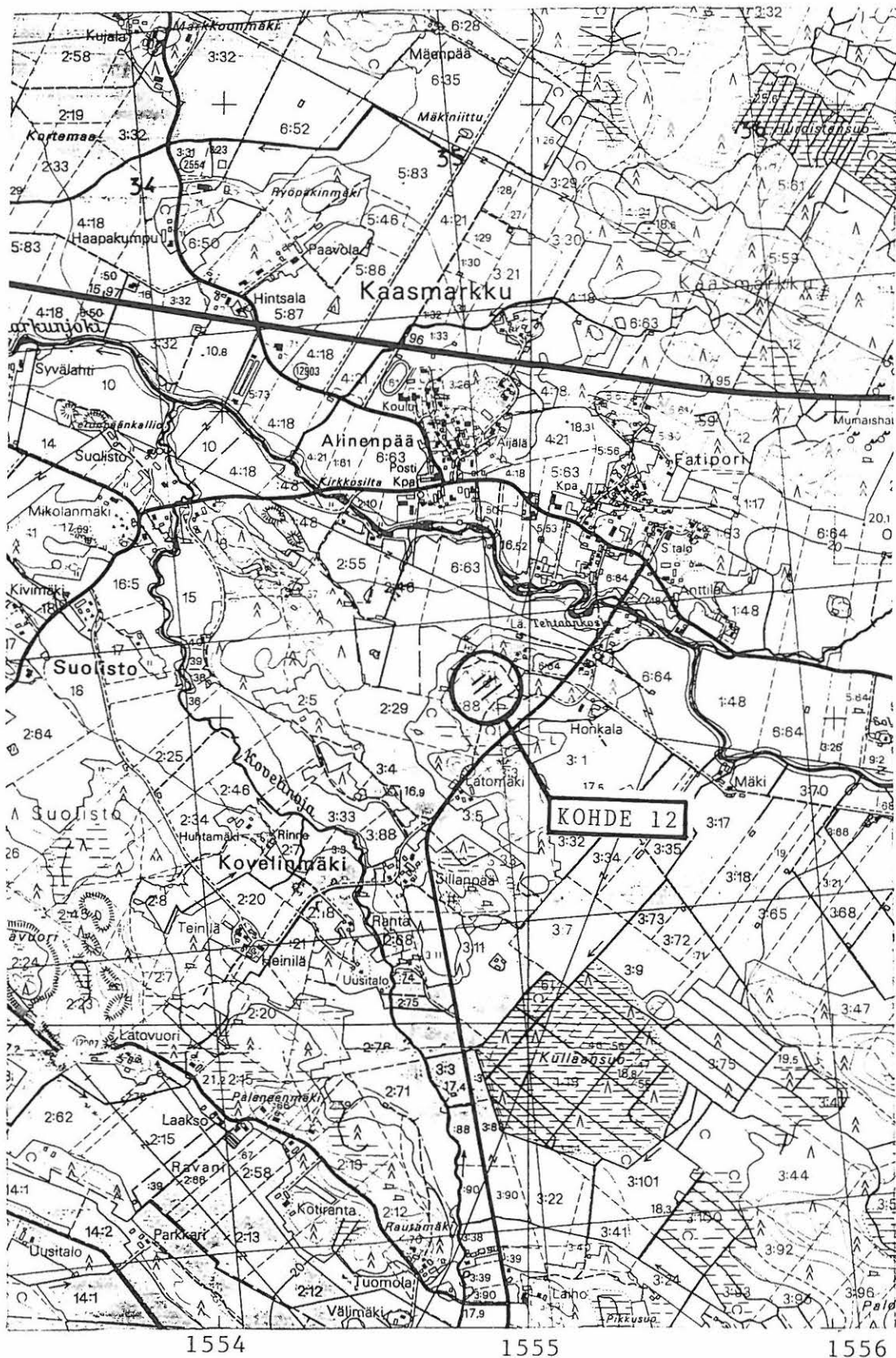
Peruskartan suurennos 1:10 000

KOHDE 11



1556

1557

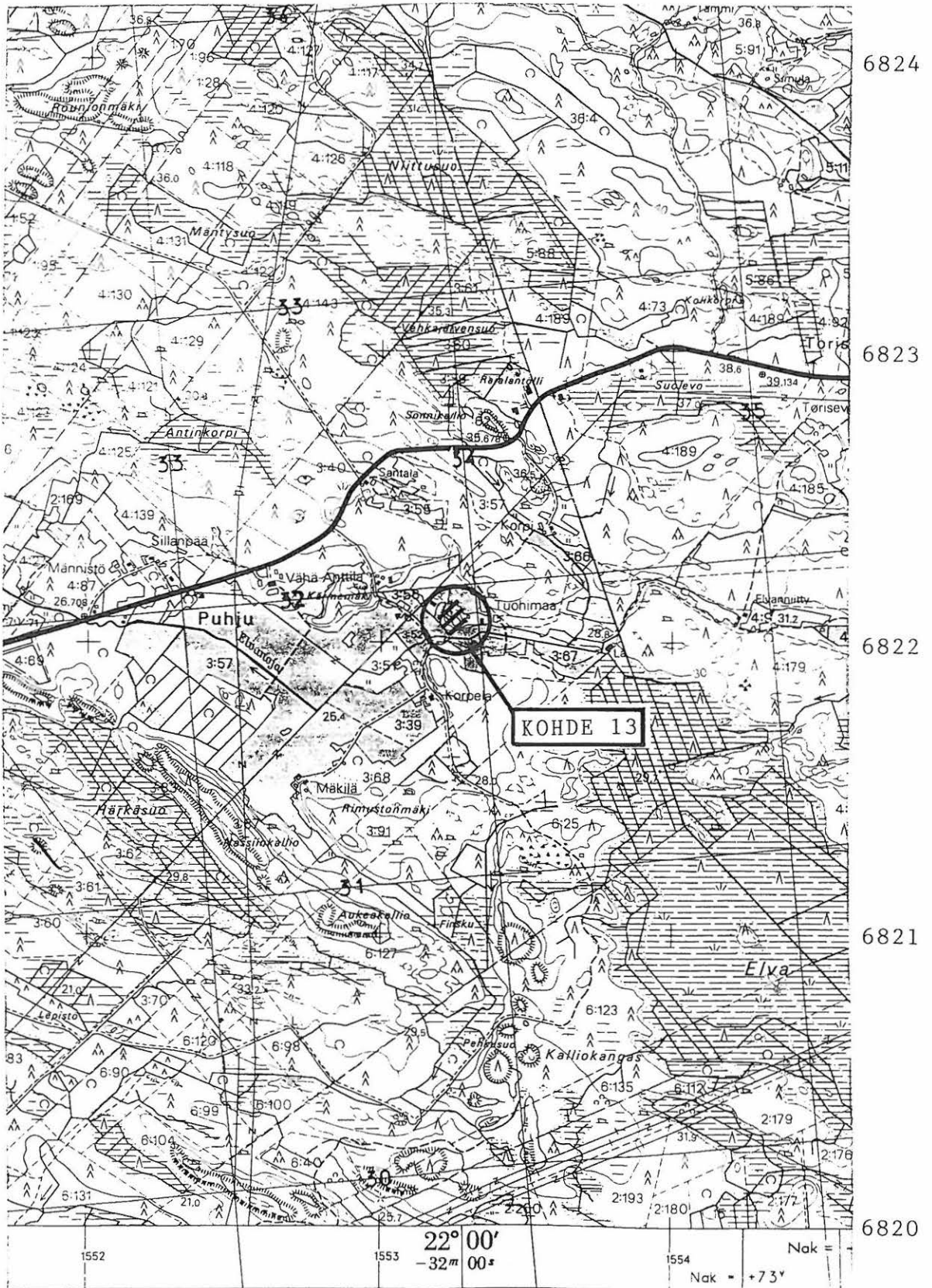


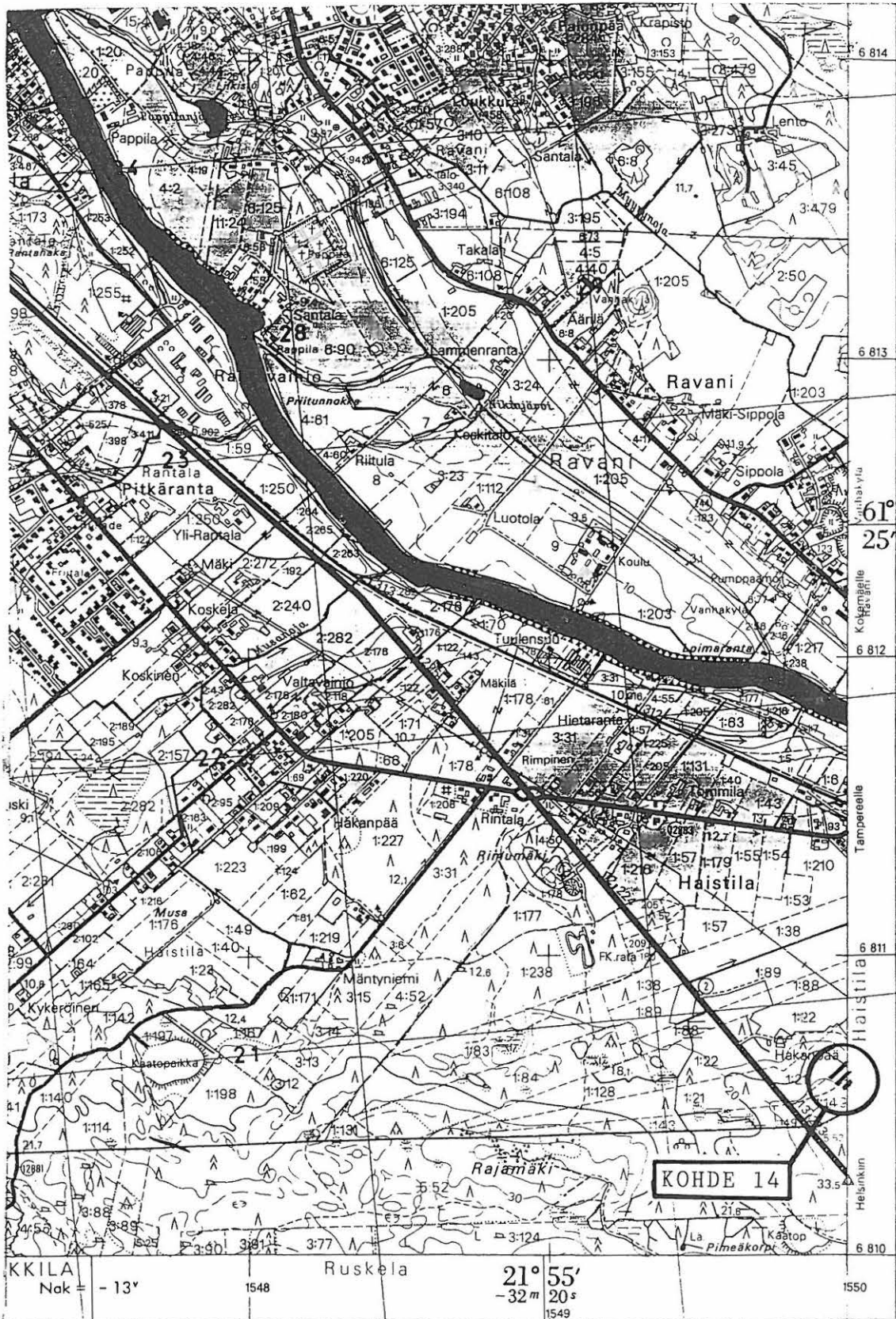
6818  
6817  
6816  
6815  
6814

PK 1143 06 PALUS

KARTTALIITE 13

KOHDE 13



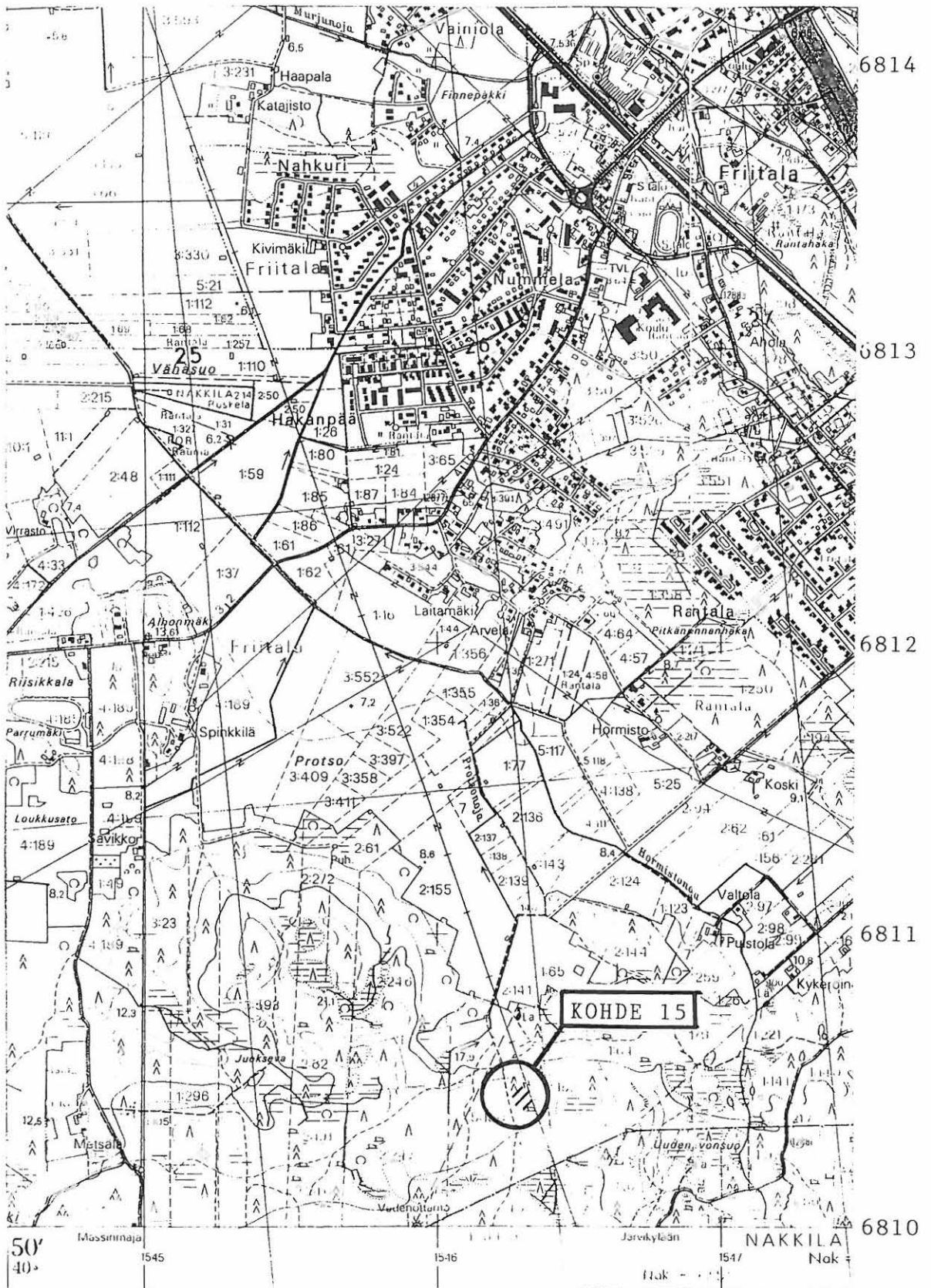




PK 1143 02 PORI

KARTTALIITE 15

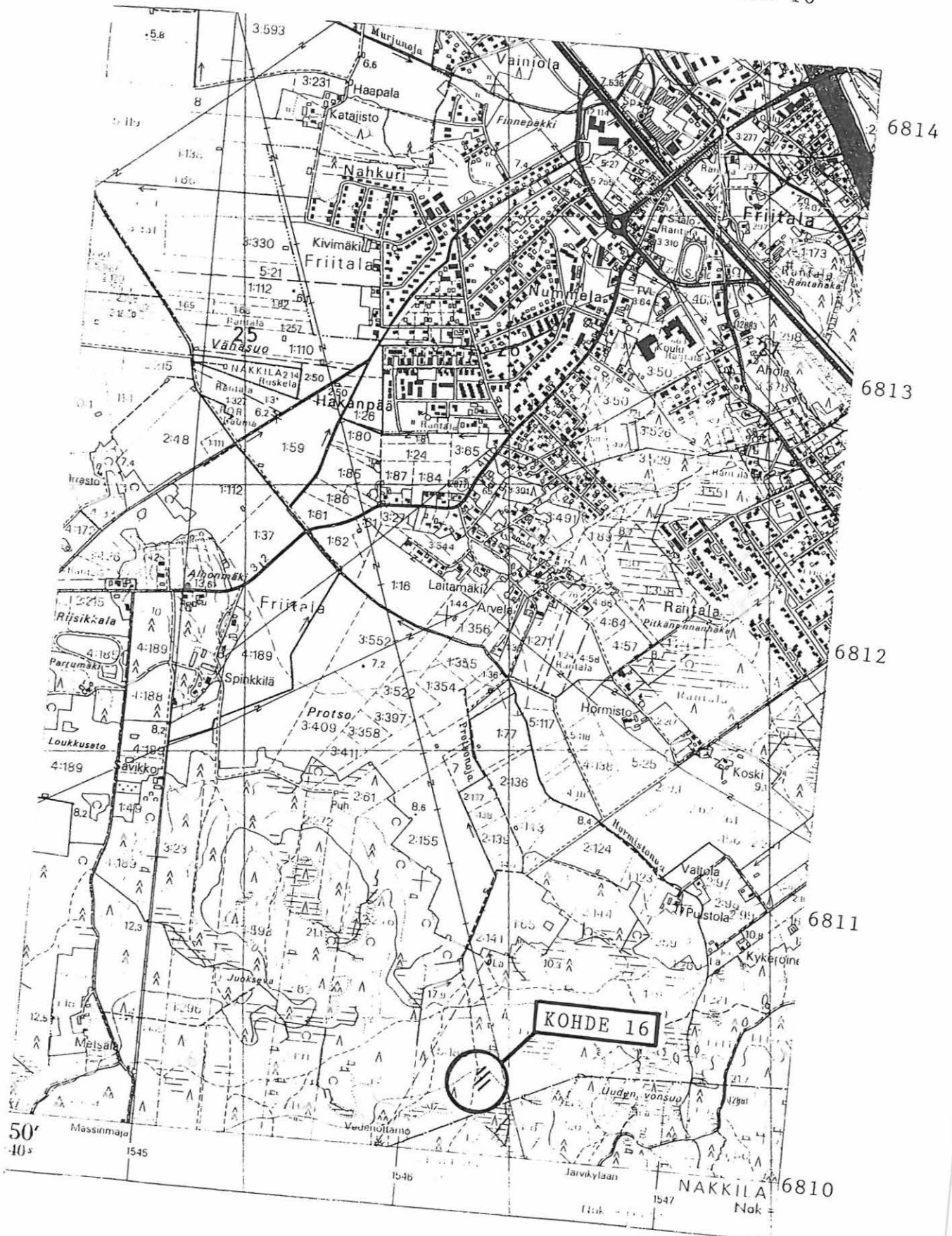
KOHDE 15



PK 1143 02 PORI

KARTTALIITE 16

KOHDE 16



6814

6813

6812

6811

6810

KOHDE 16

50°  
10'

1545

1546

Järviselän

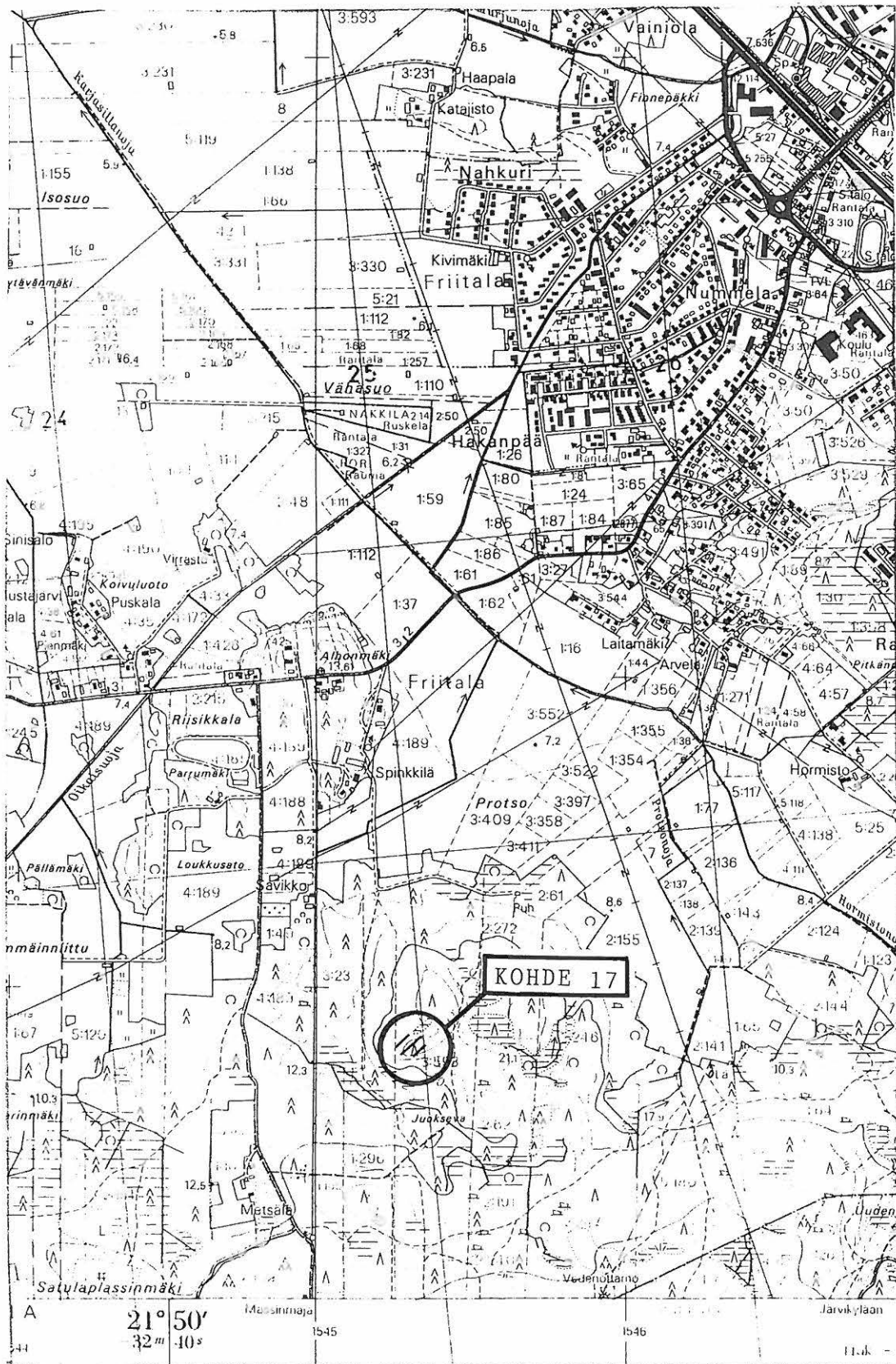
1547

NAKKILA  
Nak

PK 1143 02 PORI

KARTTALIITE 17

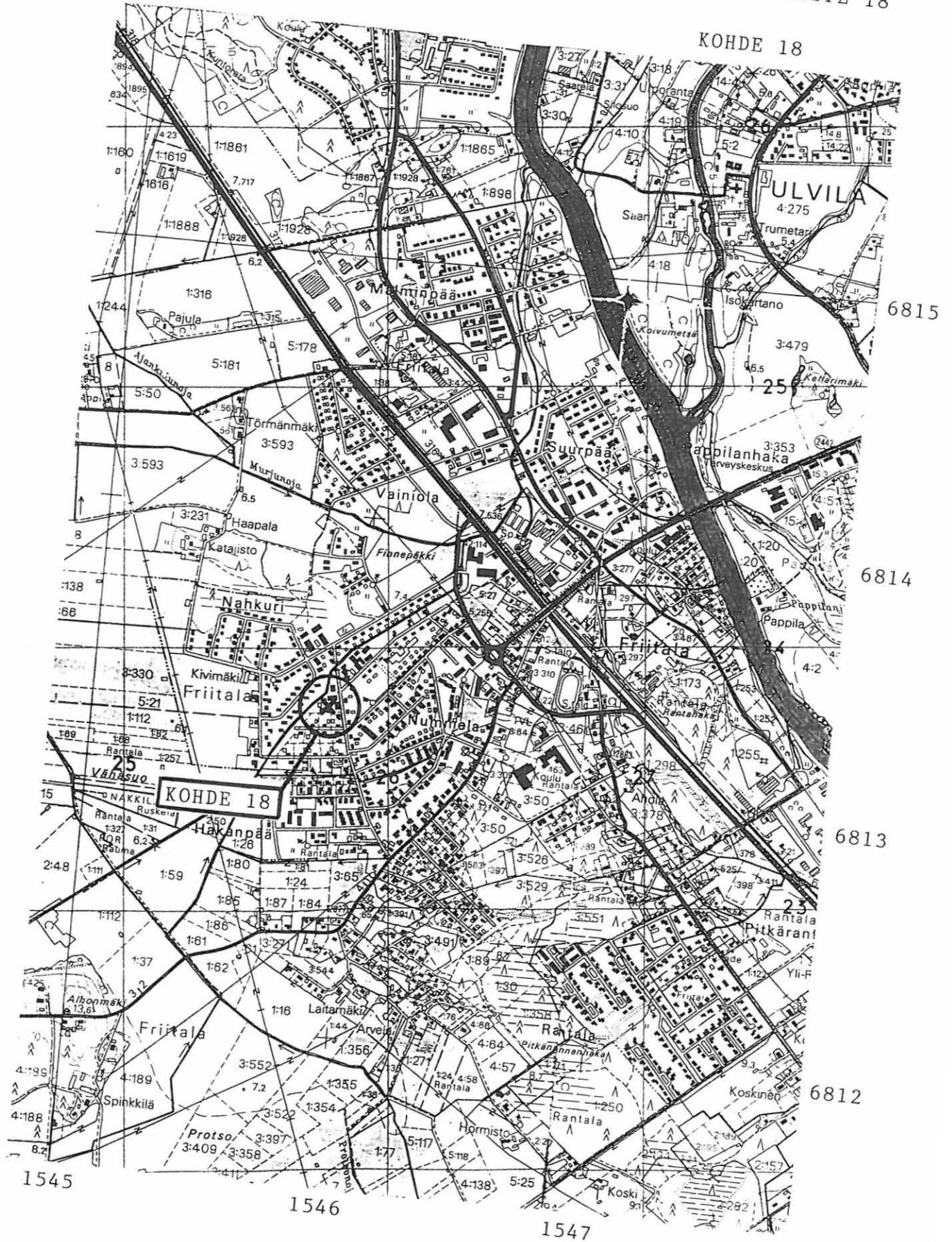
KOHDE 17

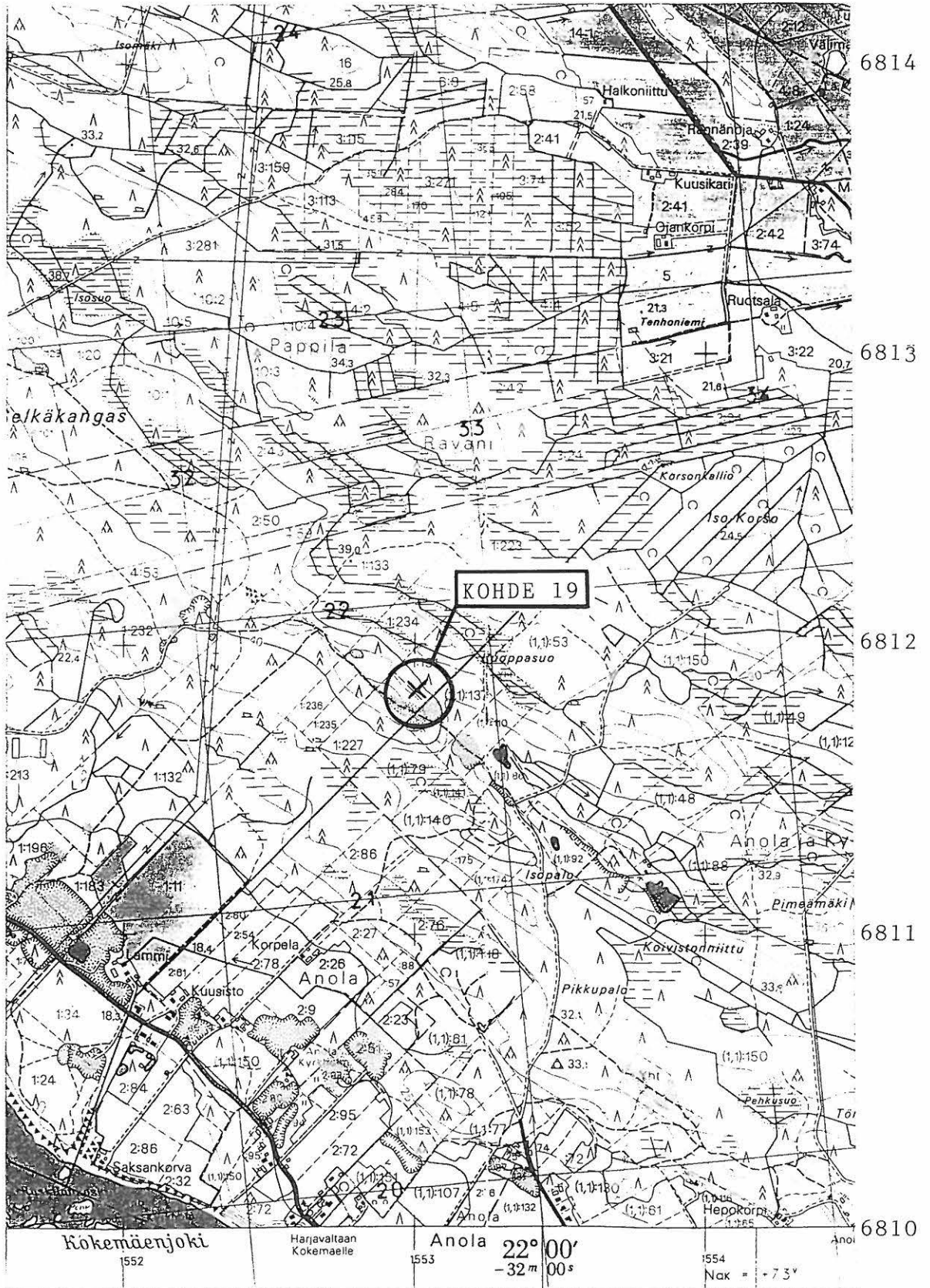


PK 1143 02 PORI

KARTTALIITE 18

KOHDE 18

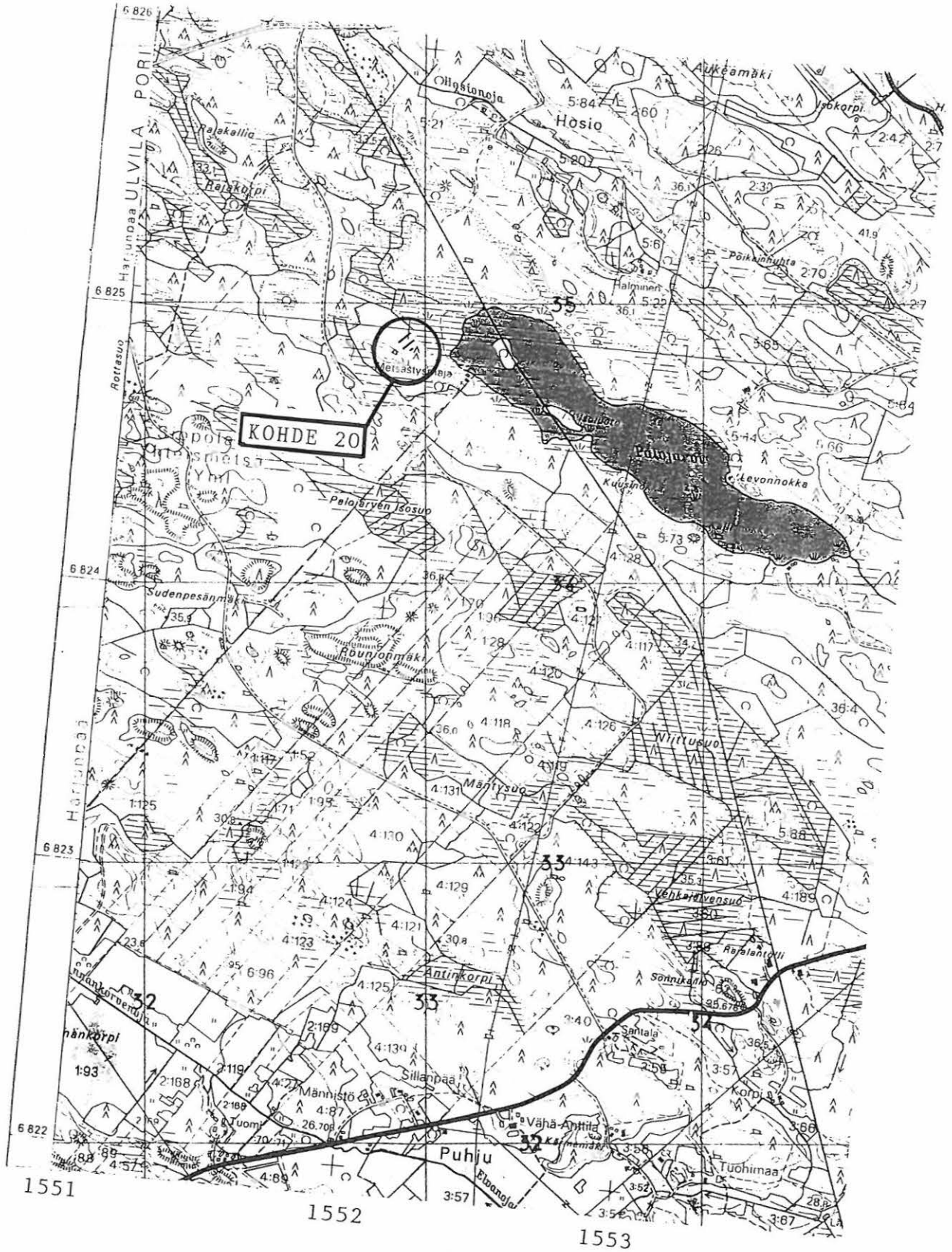




PK 1143 06 PALUS

KARTTALIITE 20

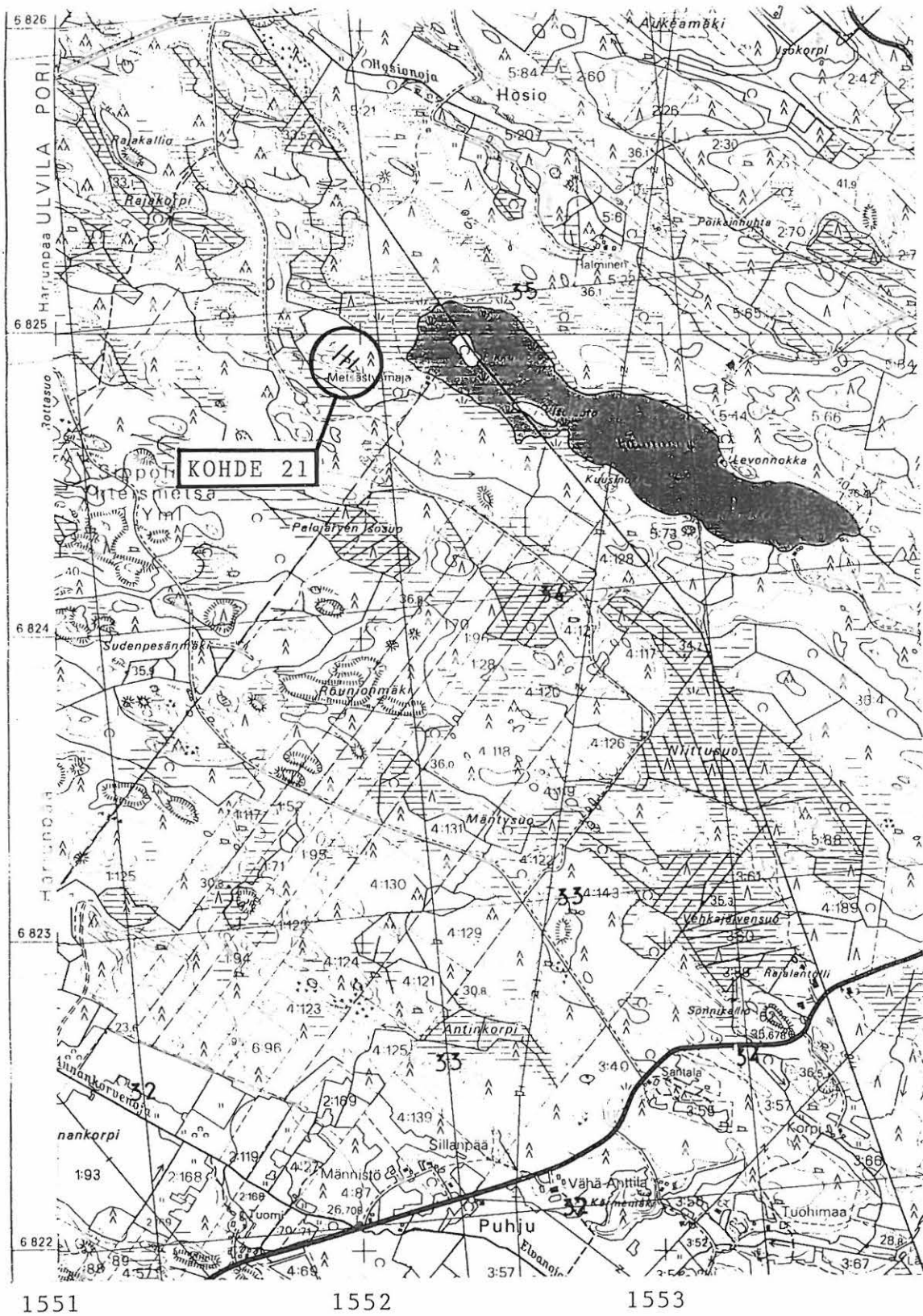
KOHDE 20



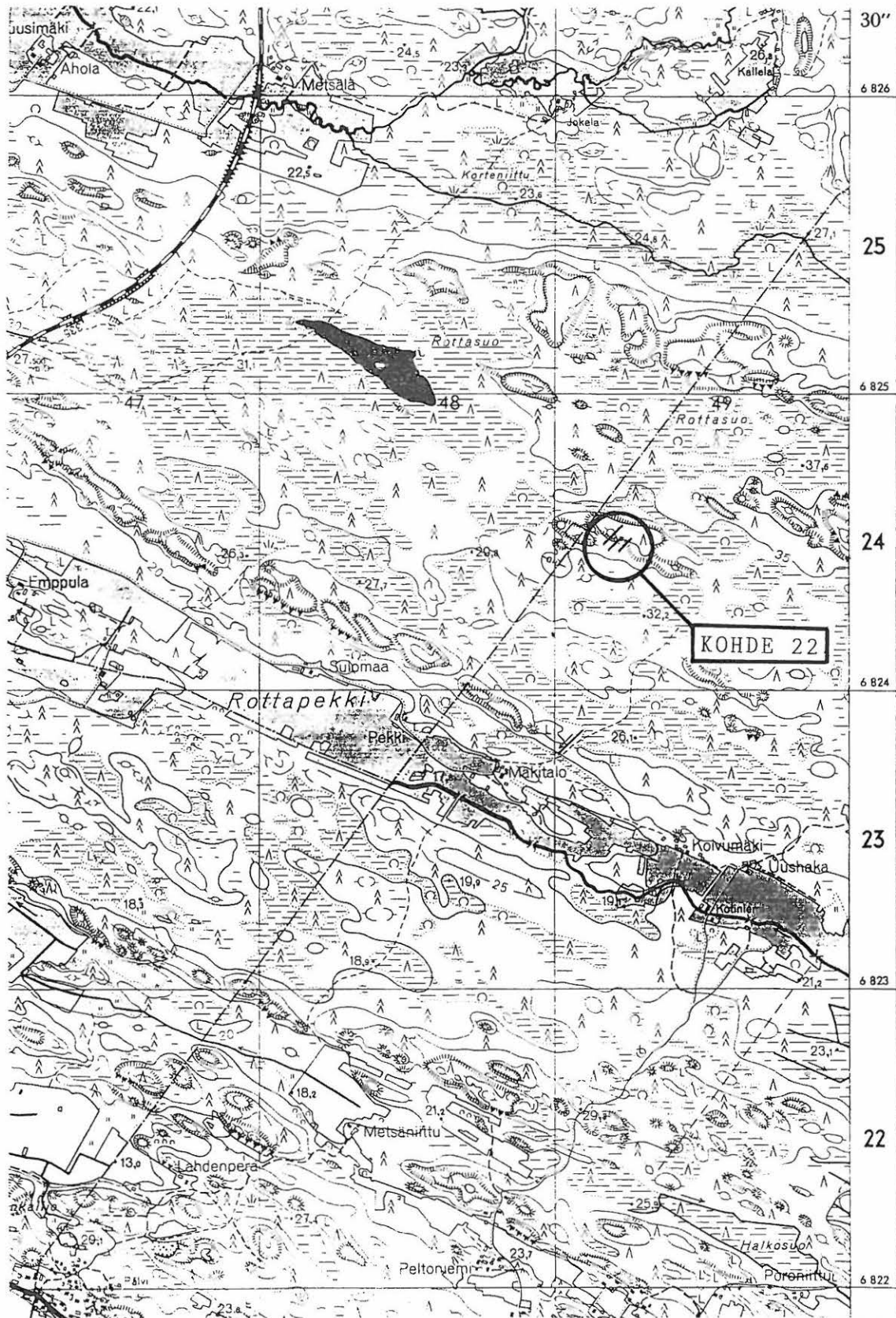
PK 1143 06 PALUS

KARTTALIITE 21

KOHDE 21

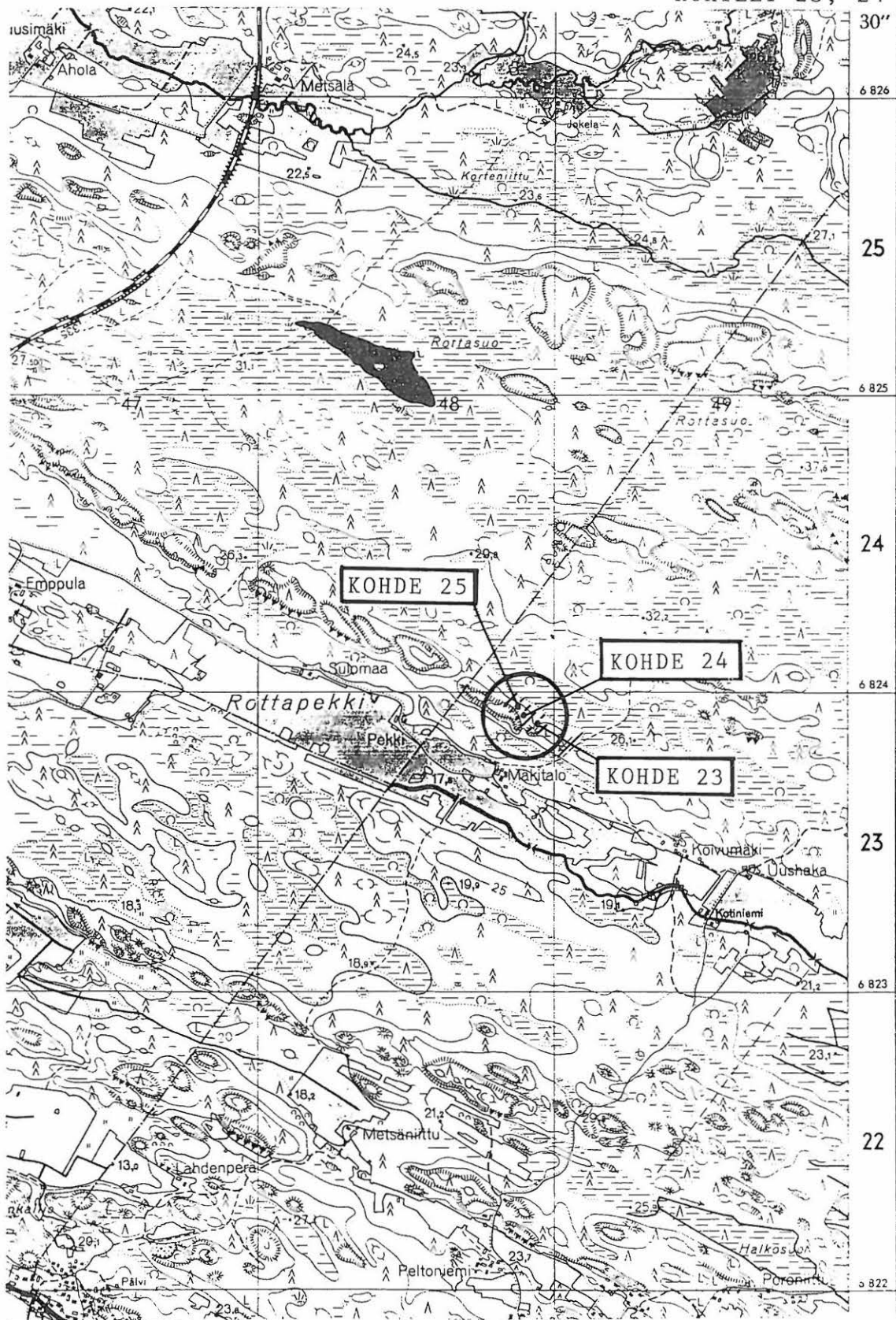


KOHDE 22





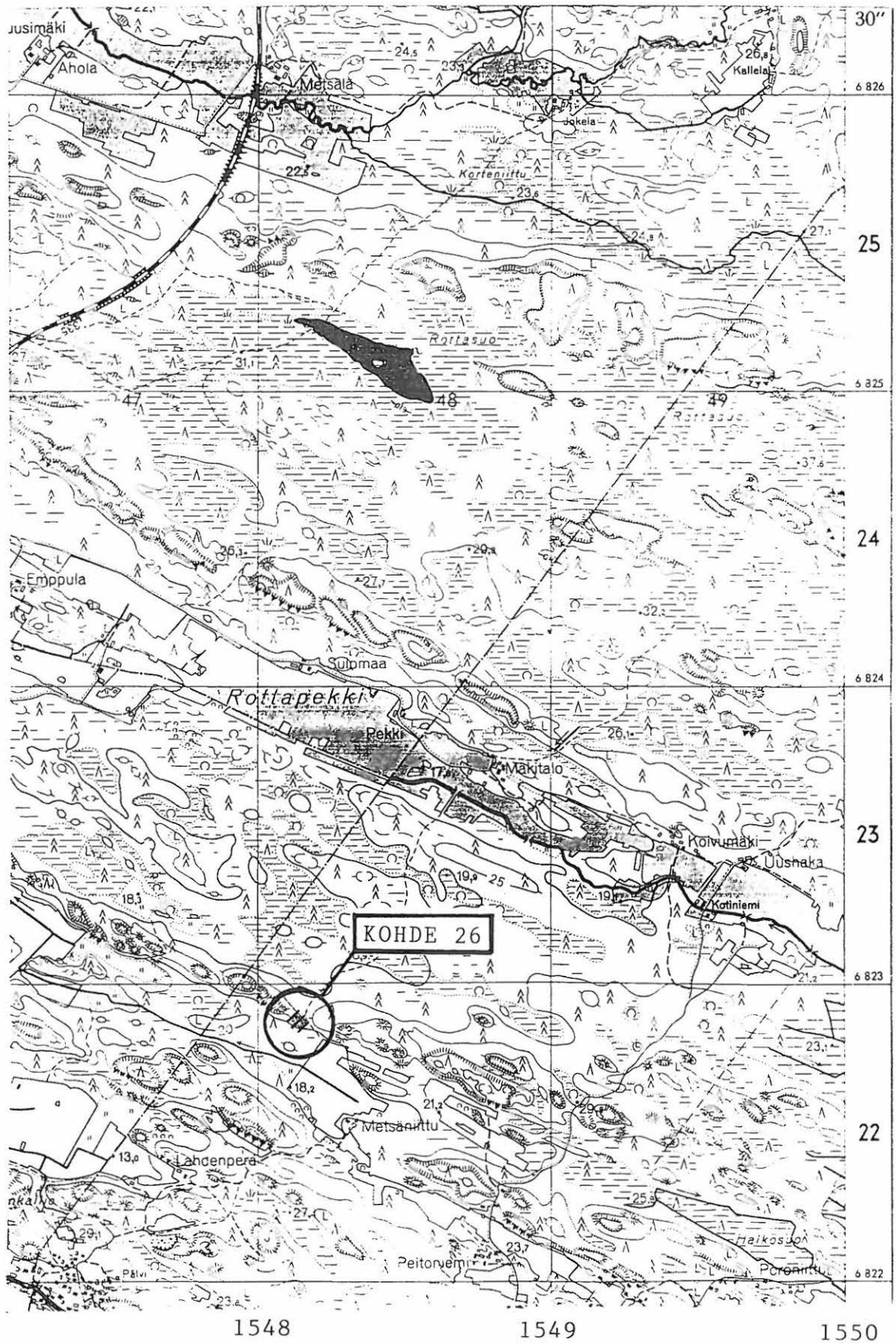
KOhteet 23, 24 ja 25



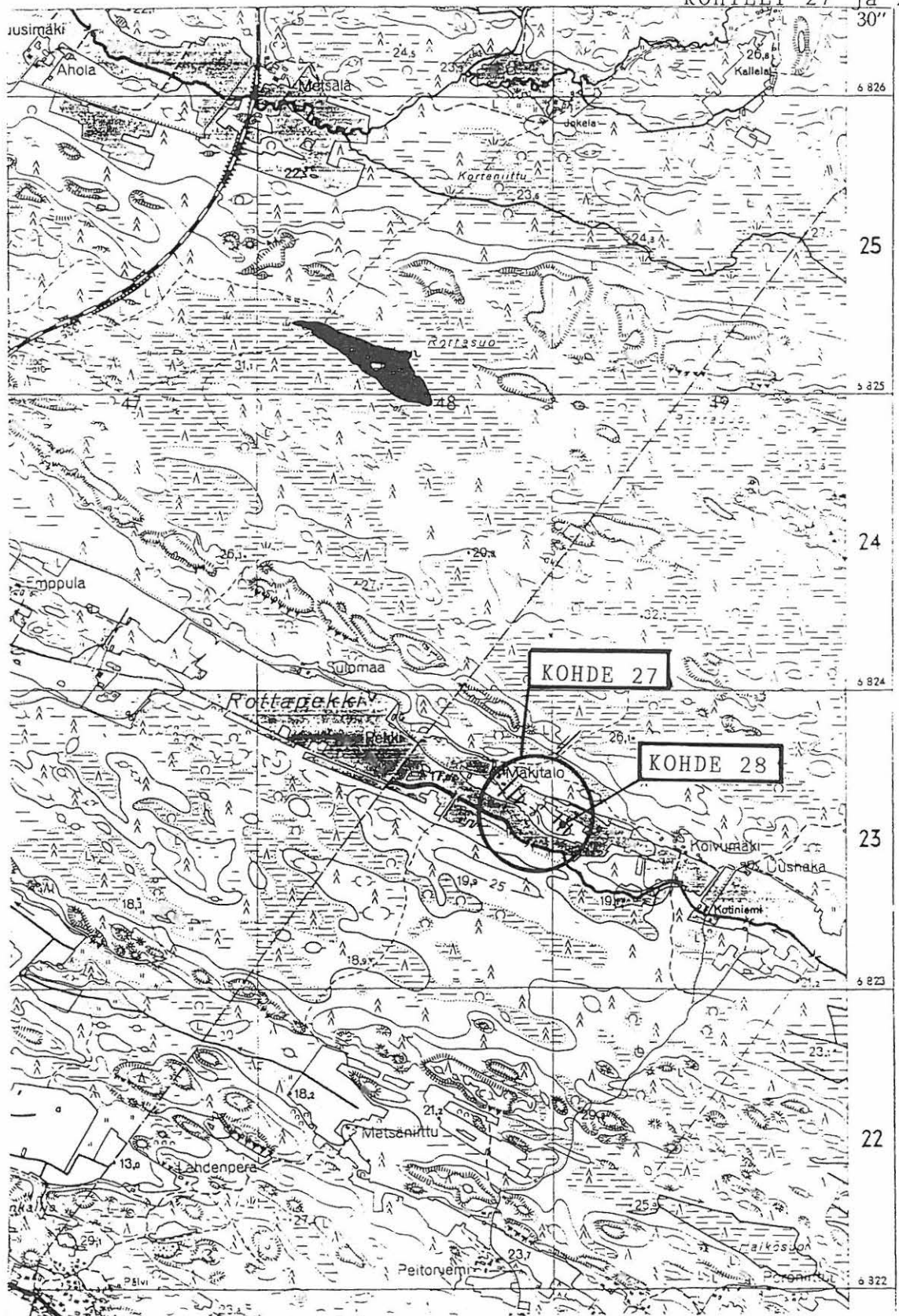
1548

1549

KOHDE 26



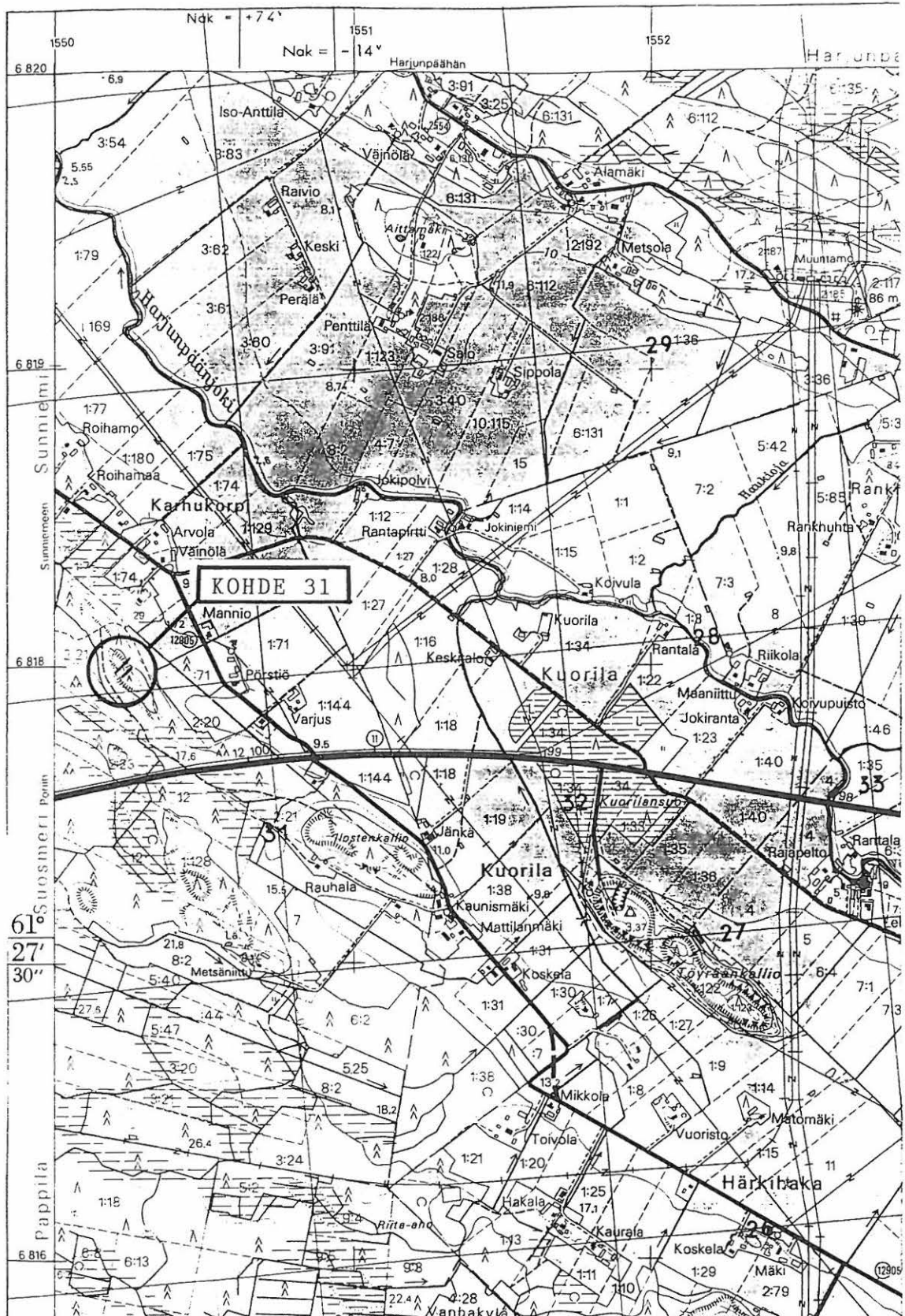
KOhteet 27 ja 28



1548

1549

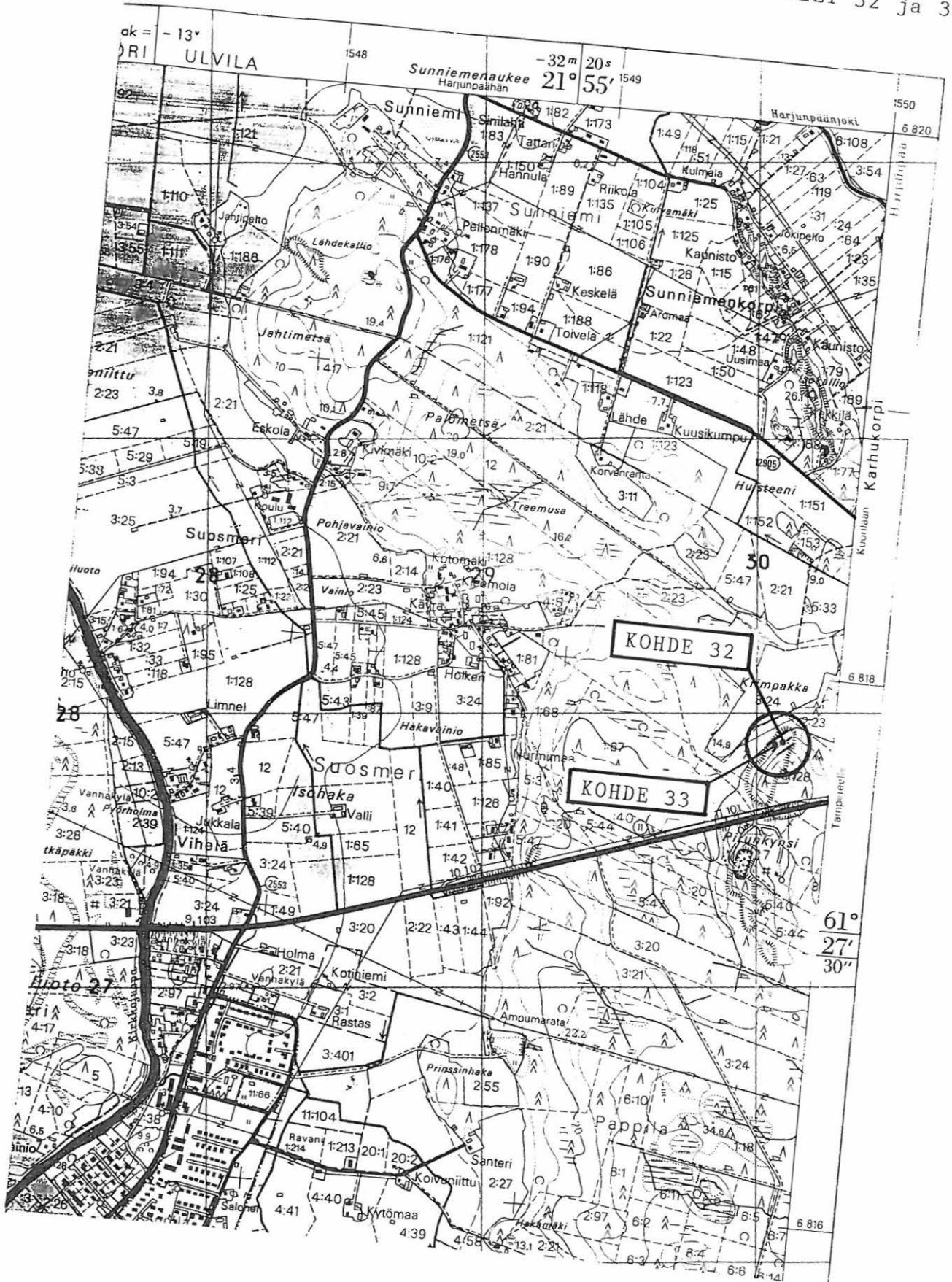
1550

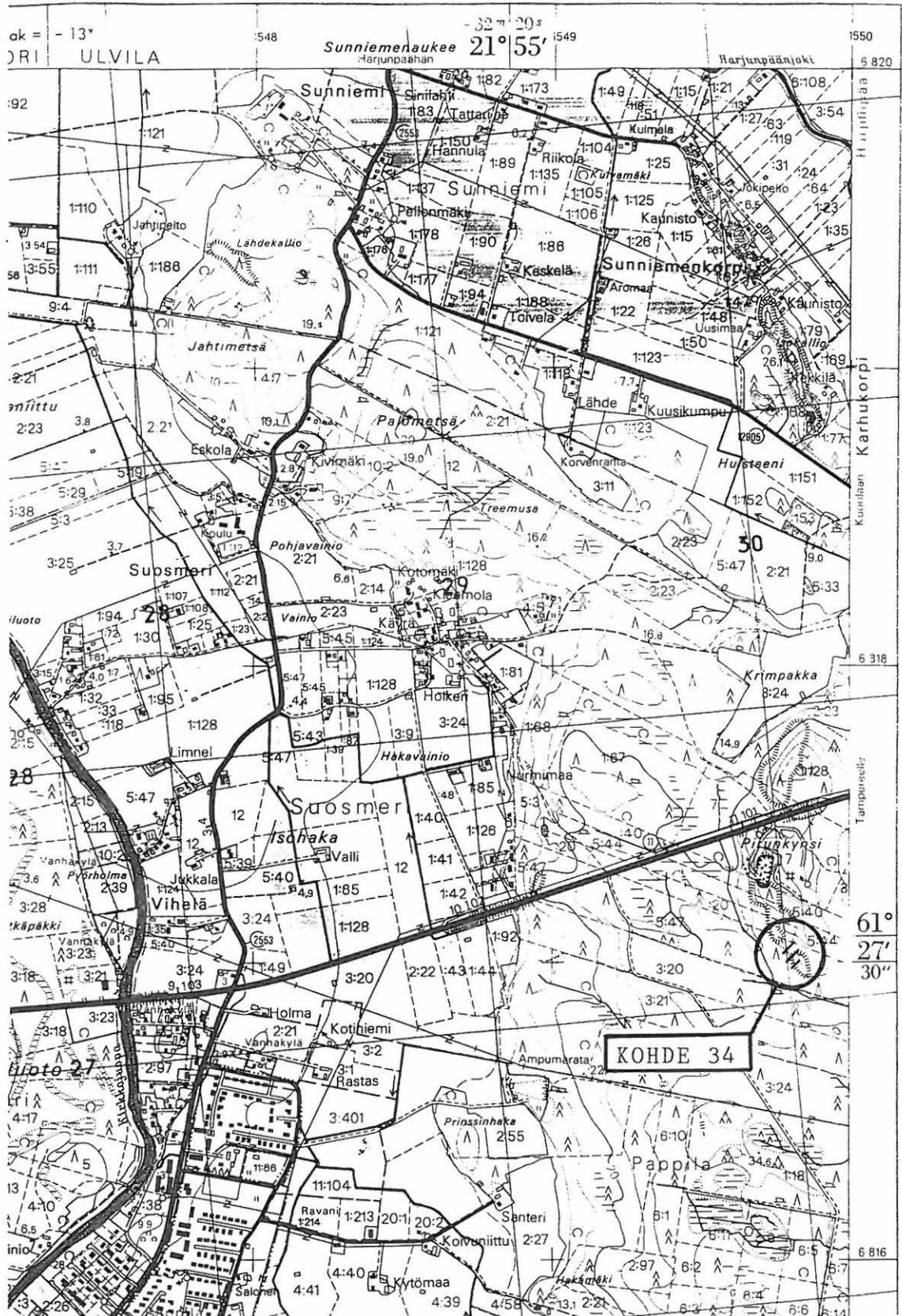


PK 1143 02 PORI

KARTTALIITE 27

KOhteET 32 ja 33

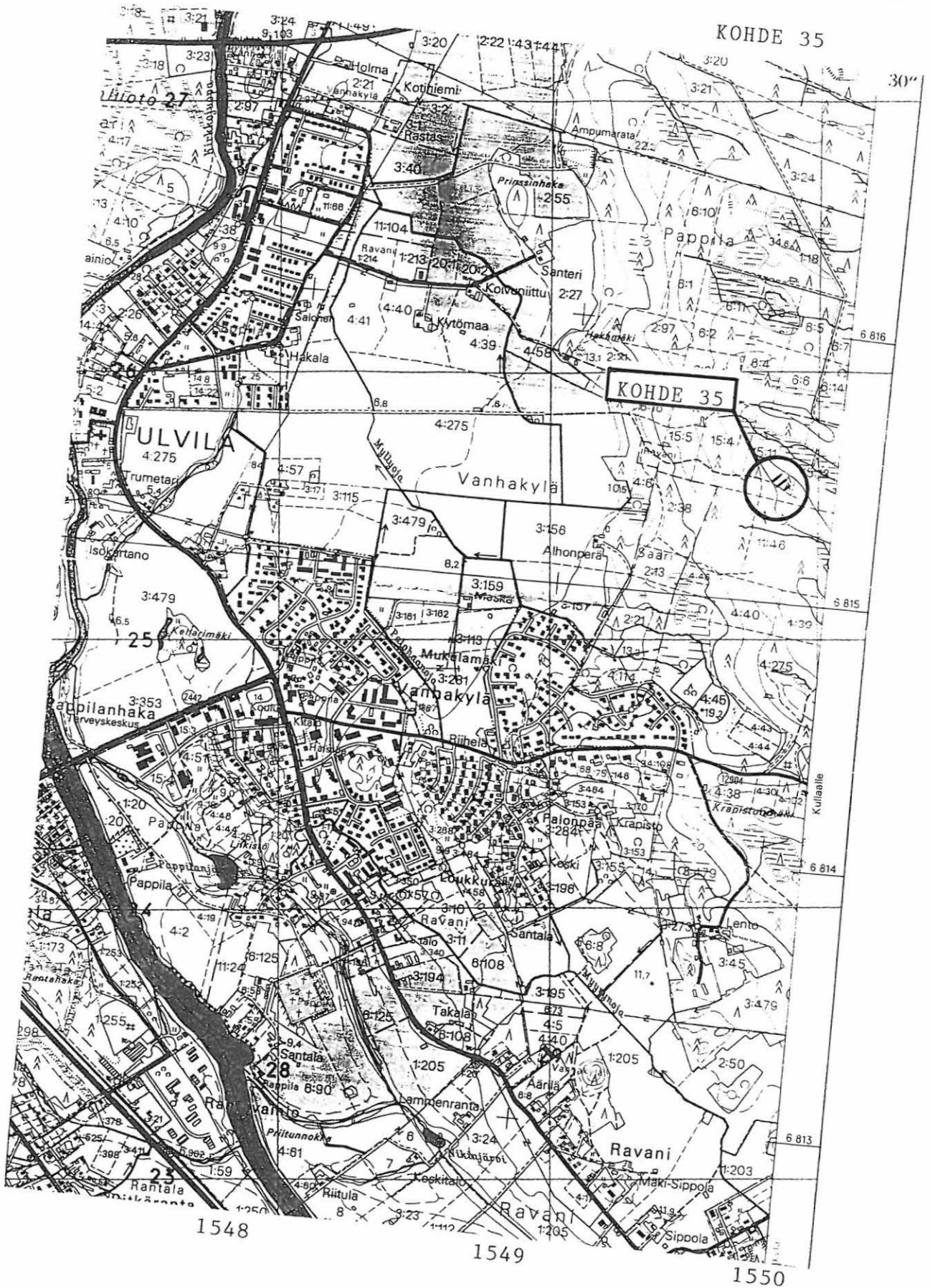


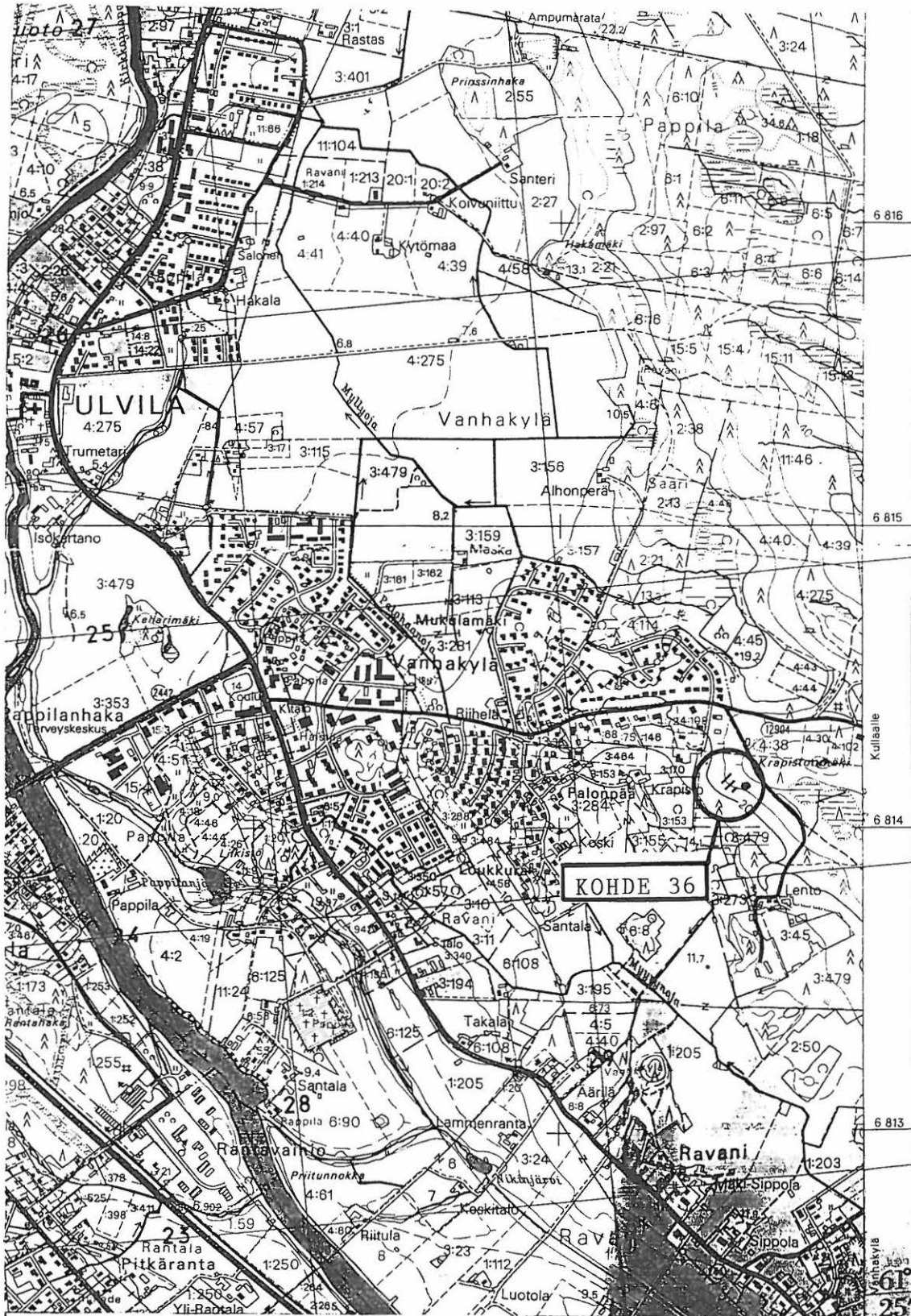


PK 1143 02 PORI

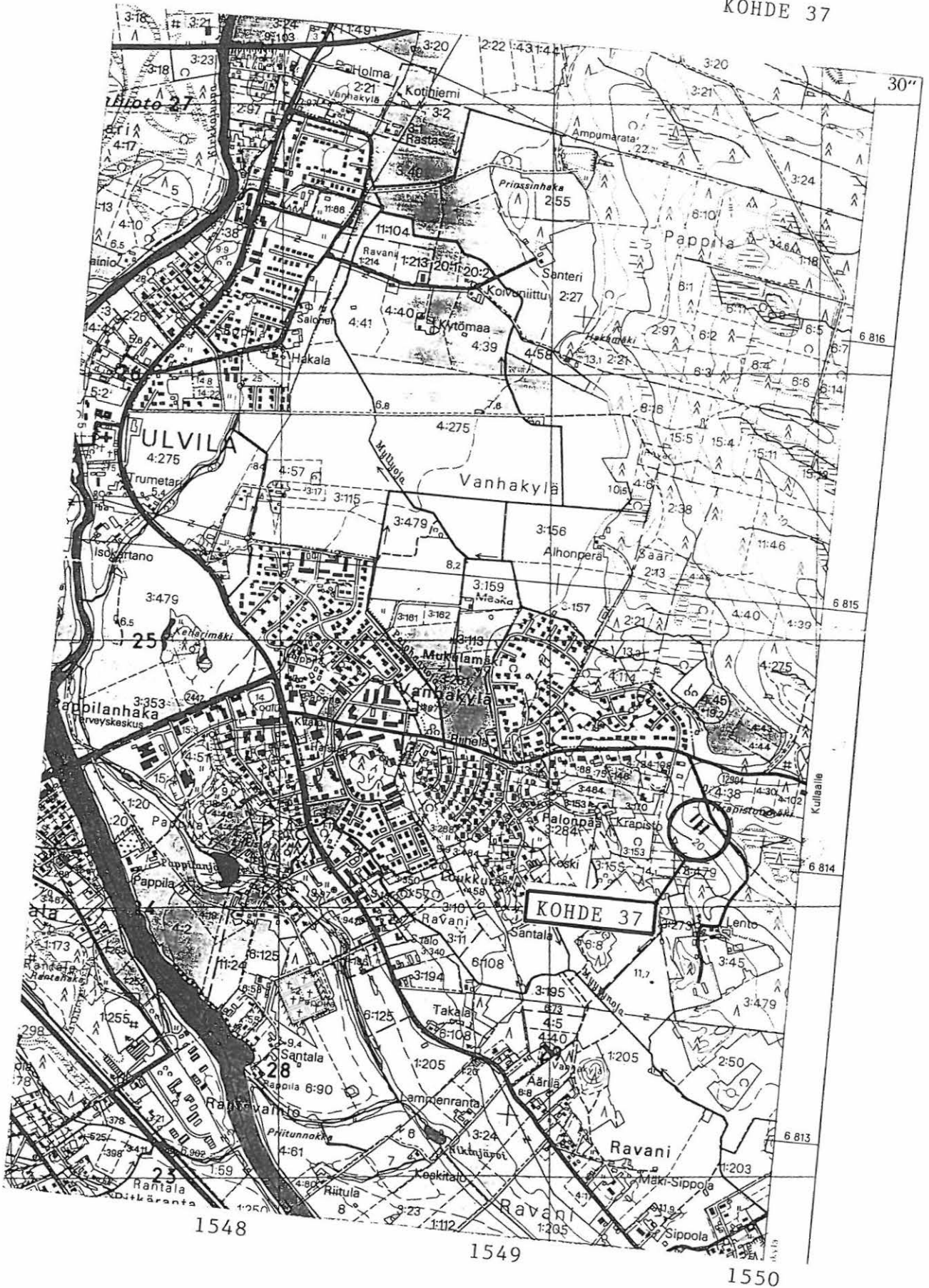
KARTTALIITE 29

KOHDE 35

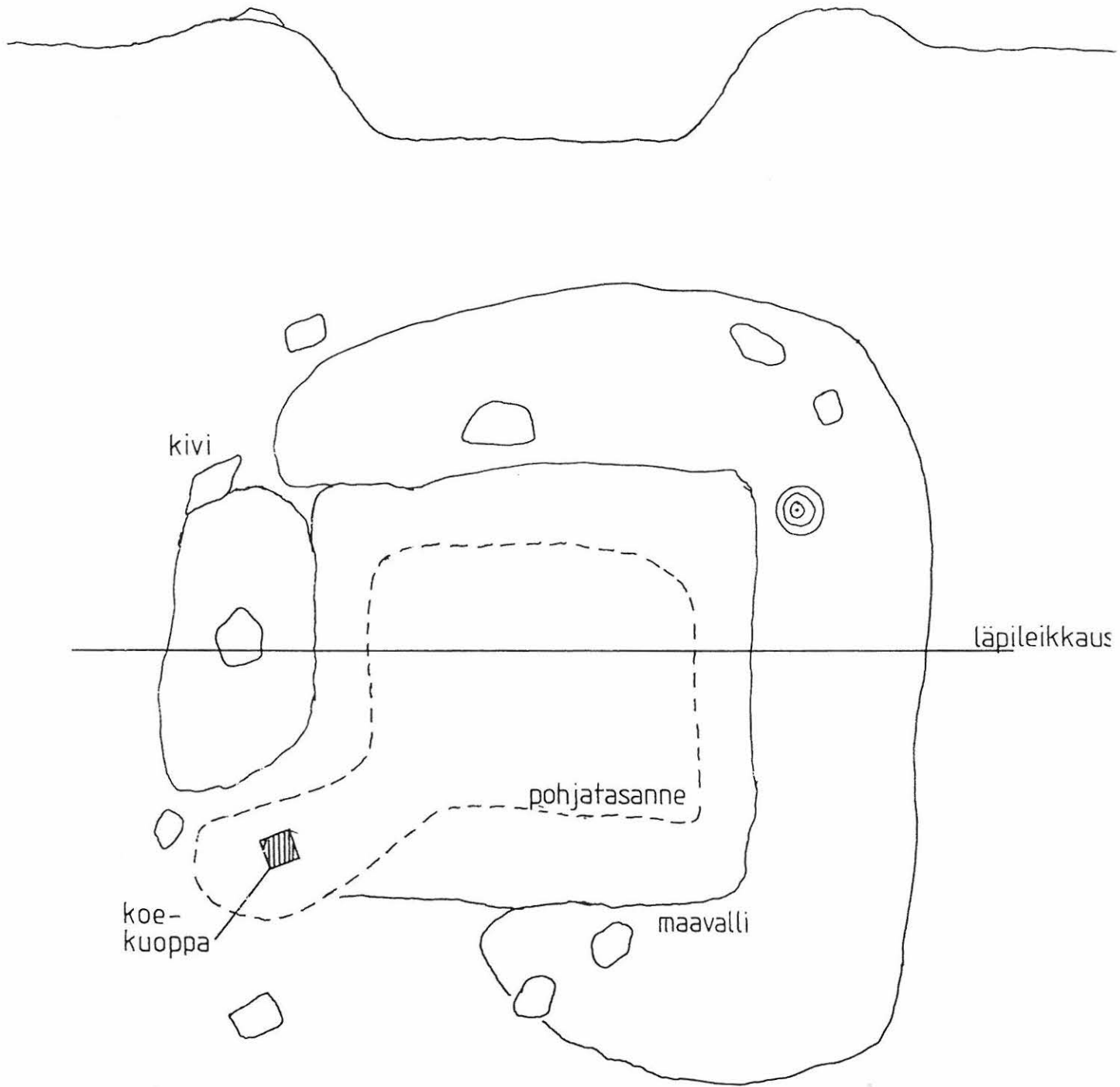












KOHDE 3: Kellarimäki  
Rakennuksen perustus  
1:100  
piirtänyt Titta Heikkinen

“Kaasmarkun kirkon ja hautausmaan paikka”

Jouko Paganuksen inventointikertomukseen vuodelta 1964 on kirjattu yhdeksi kohteeksi (sekalaista / kohteet 2 ja 3) Ulvilan Kaasmarkun kylässä sijainnut kirkonpaikka ja hautausmaa. Paganus ei löytänyt konkreettisia todisteita niiden olemassaolosta, mutta keräsi paikallisilta asukkailta lausuntoja mm. esinelöydöistä, joita paikalta on tullut.

Paikallinen perimätieto on tarkkaa. Puheiden mukaan hautausmaa olisi sijainnut aivan Kaasmarkun keskustassa, Välimäen talon pihalla, josta on kuuleman mukaan löytynyt rahoja, sormus tms. Kirkko puolestaan olisi sijainnut joen pohjoispuolella, nykyisin Kirkkosillan nimellä tunnetun sillan pielessä. Väitettiinpä kirkon olleen Liikistössä sijainnutta kirkkoa vanhempi.

Selvittääkseni perinpohjin tämän sitkeästi elävän tarinan juuret ja totuudellisuuden otin yhteyttä kahteen Kaasmarkun kylän historian hyvin tuntevaan henkilöön, nimittäin Ulvilan entiseen kirkkoherraan Heikki Huhtalaan (puh.939-5389 429), sekä Tuomas Salmiseen (puh. 939-5388 007), joka on kotoisin mainitusta kylästä ja laatinut sen historiaa koskevan akateemisen opinnäytetyön. Kummaltakin henkilöltä saamani tiedot olivat yhtäpitäviä: Kaasmarkun kirkkoa ja kalmistoa koskeva perimätieto on kansantarina vailla totuus pohjaa. Todennäköisesti Kaasmarkusta Selkäkankaan ylitse Ulvilan kirkolle johtavaa tietä on aikanaan kutsuttu “kirkkotieksi” (kuten voi päätellä monista samanlaisista esimerkeistä eri puolilla Suomea), ja tähän tiehen liittyvää siltaa “kirkkosillaksi”. Nimen alkuperäinen tarkoitus on sittemmin unohtunut, ja kun käyttöön jäänyt nimi on täytynyt jollain tavalla selittää, on syntynyt itseään ruokkiva tarina paikalla muka joskus sijainneesta kirkkorakennuksesta.

KOHDE 5:  
ULVILA, SUOLISTO, PELTOMÄKI

Röykkiöryhmä: röykkiöiden koordinaatit ja mitat (Lähde: Karhunhammas 14:  
Luettelo Suomen rannikon hautaraunioista).

Peruskarttalehti 1143 05 KAASMARKKU

x	y	pituus (m)	leveys (m)	korkeus (m)
6813 55	555 02	18	4	0,6
6813 56	555 06	4,5	3,5	0,7
6813 56	555 06	-	-	-
6813 56	555 06	-	-	-
6813 56	555 06	-	-	-
6813 56	555 06	-	-	-
6813 56	555 06	-	-	-
6813 56	555 06	-	-	-
6813 56	555 06	-	-	-
6813 56	555 06	-	-	-
6813 50	555 07	10	10	1,0

KOHDE 11:  
ULVILA, KAASMARKKU, PIKATIENVARSI

Röykkiöalue: röykkiöiden koordinaatit ja mitat (Lähde: Karhunhammas 14: Luettelo Suomen rannikon hautaraunioista).

Peruskarttalehti 1143 05 KAASMARKKU

x	y	pituus (m)	leveys (m)	korkeus (m)
6816 90	556 08	5,6	5,2	0,5
6817 18	556 08	5,7	5,5	0,4
6816 90	556 08	4,8	4,7	0,6
6817 06	556 20	7,6	5,3	0,7
6816 90	556 08	3,5	3,1	0,3
6817 06	556 20	11,4	11,0	1,0
6817 06	556 20	14,8	13,4	1,1
6817 10	556 14	5,1	3,4	0,3
6816 90	556 08	4,4	4,3	0,4
6816 90	556 08	4,1	3,9	0,3
6816 90	556 08	6,2	5,4	0,6
6816 97	556 37	4,2	4,2	0,5
6816 90	556 08	3,6	3,4	0,4
6817 06	556 20	10,8	8,6	0,6
6816 87	556 06	3,1	2,7	0,3
6816 90	556 14	6,6	5,4	0,5
6816 97	556 37	4,2	4,1	0,6
6817 06	556 20	6,2	5,5	0,6
6817 06	556 20	7,0	6,9	0,9
6816 86	556 06	7,1	4,2	0,3
6817 06	556 20	5,9	5,7	0,5
6917 06	556 20	5,3	3,8	0,6
6817 06	556 20	9,1	7,5	0,9
6817 10	556 34	4,0	2,9	0,3
6817 06	556 20	8,8	5,5	0,4
6817 06	556 20	5,3	4,1	0,5
6817 06	556 20	7,9	7,4	1,0
6817 06	556 20	8,9	6,7	0,8
6817 06	556 20	6,2	5,2	0,6
6816 90	556 08	4,2	3,8	0,3
6817 18	556 15	-	-	-
6817 18	556 16	-	-	-
6816 85	556 07	3,7	3,6	0,3
6816 87	556 06	4,0	2,9	0,3
6816 90	556 04	1,8	1,3	0,2
6817 06	556 20	-	-	-
6816 96	556 07	3,9	2,7	0,3
6816 85	556 08	4,9	2,3	0,2
6817 06	556 20	4,0	3,7	0,4
6816 89	556 10	3,1	2,6	0,2
6816 90	556 02	3,2	2,9	0,3
6816 86	556 05	4,1	4,1	0,3
6816 90	556 13	4,3	3,5	0,3
6816 96	556 38	8,5	4,5	0,5
6816 90	556 04	2,8	2,4	0,2
6816 90	556 08	4,5	3,9	0,4
6817 06	556 20	9,0	6,5	0,7

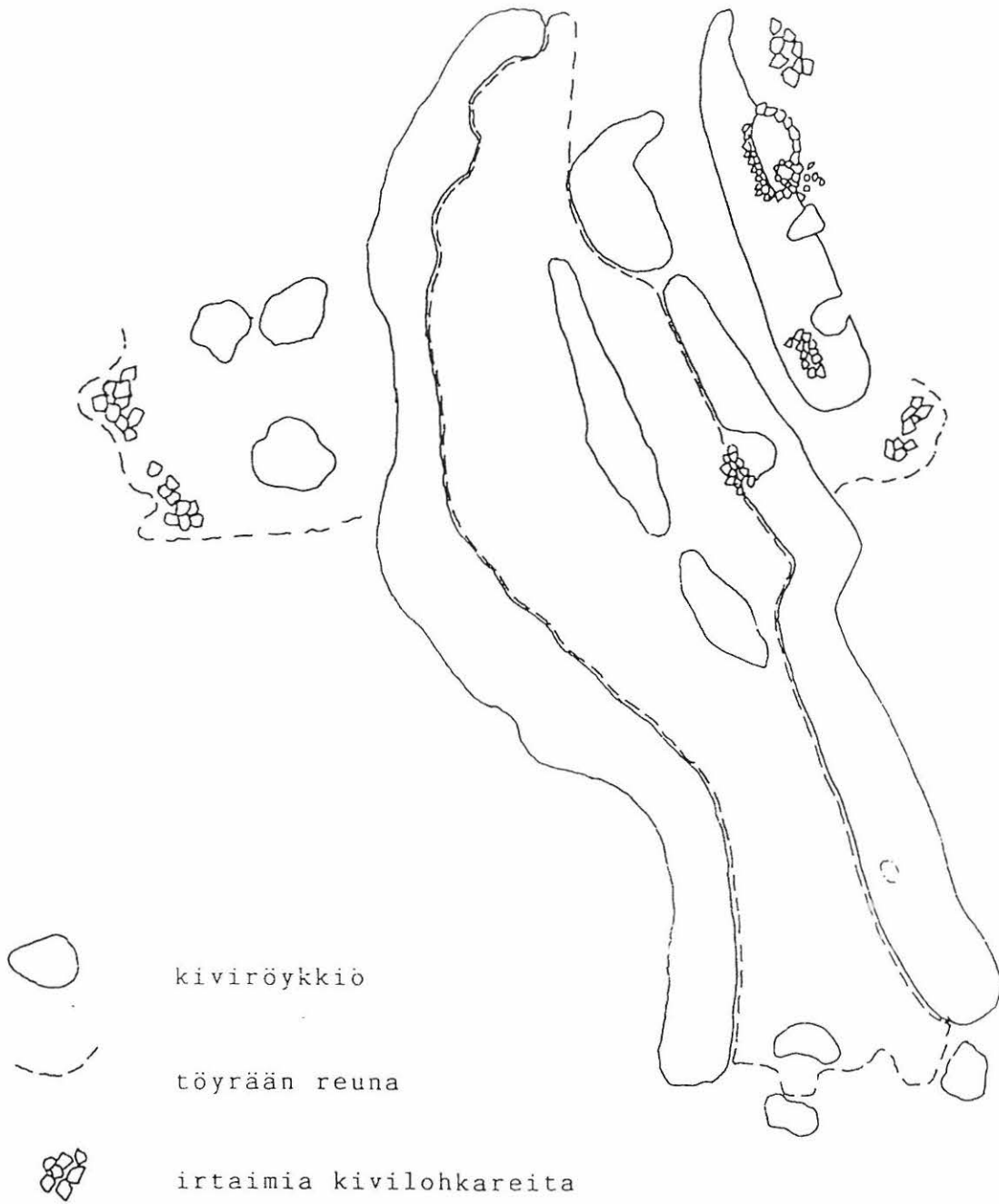
KOHDE 11:

ULVILA, KAASMARKKU, PIKATIENVARSI

Röykkiöalue: röykkiöiden koordinaatit ja mitat (Turun Yliopiston inventointiraportin 1985-86 pohjalta)

Peruskarttalehti 1143 05 KAASMARKKU

x	y	pituus (m)	leveys (m)	korkeus (m)
6813 55	555 02	18,0	4,0	0,6
6813 56	555 06	4,5	3,5	0,7
6813 56	555 06	-	-	-
6813 56	555 06	-	-	-
6813 56	555 06	-	-	-
6813 56	555 06	-	-	-
6813 56	555 06	-	-	-
6813 56	555 06	-	-	-
6813 56	555 06	-	-	-
6813 56	555 06	-	-	-
6813 56	555 06	-	-	-
6813 50	555 07	10,0	10,0	1,0



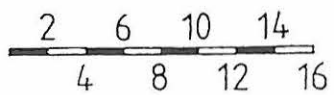
kiviröykkiö



töyrään reuna



irtaimia kivilohkareita

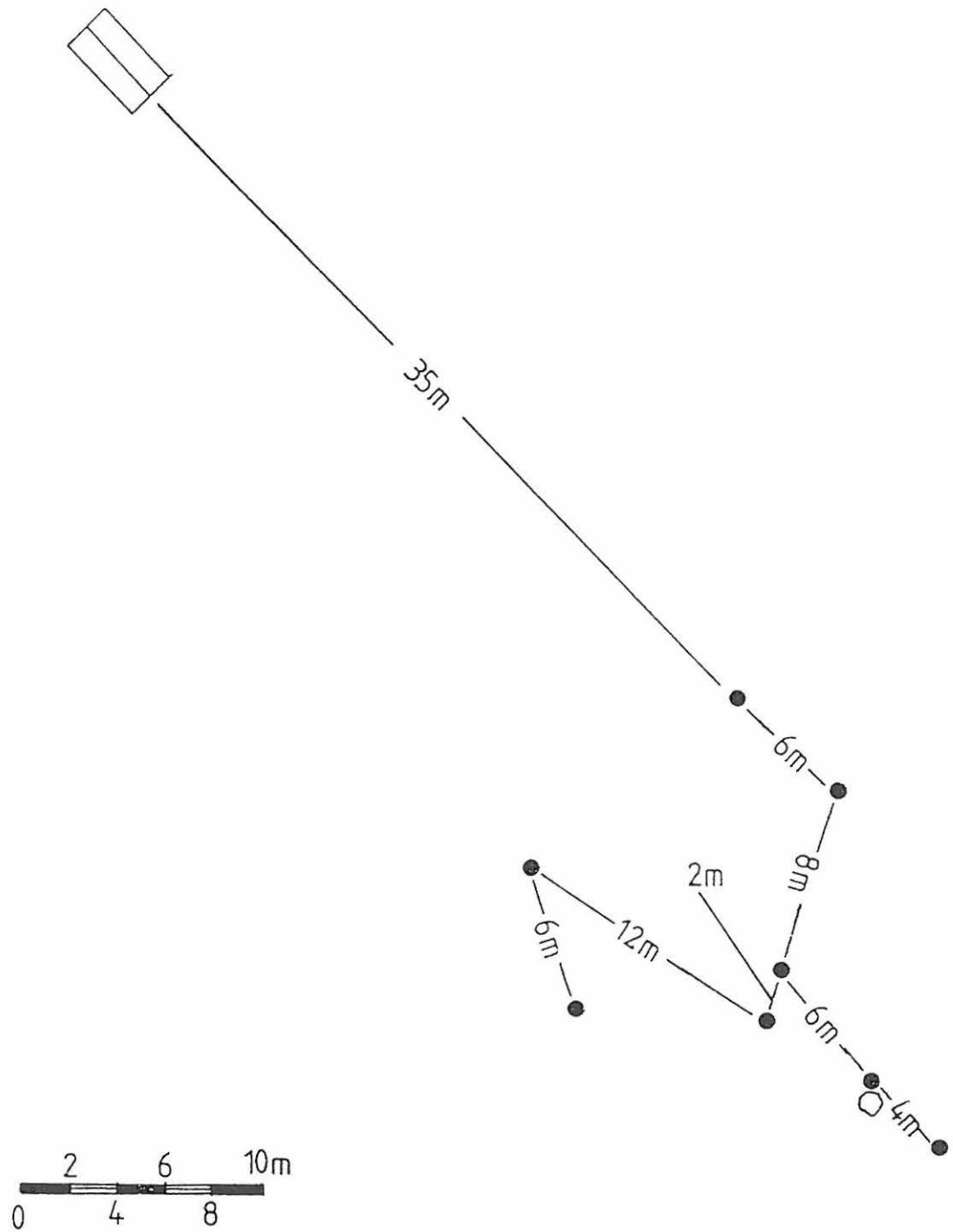


KOHDE 15: Åkervall I  
Kivivalleja

1:400

piirtänyt Titta Heikkinen





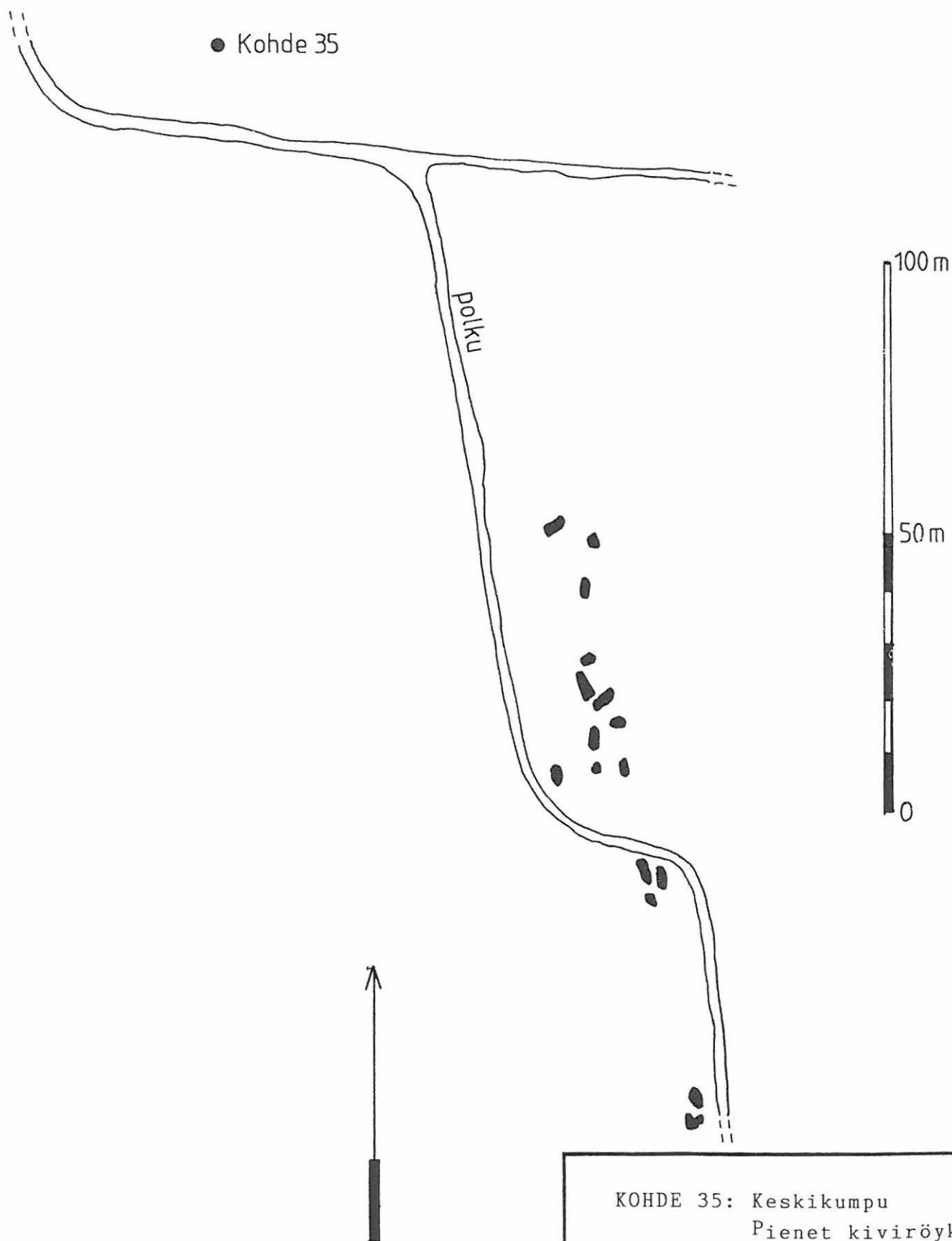
KOHDE 27: Mäkitalo I  
Röykkiöiden keski-  
näinen sijainti  
Heidi Viljasen kartan pohjal-  
ta piirtänyt Titta Heikkinen

KOHDE 27:

ULVILA, HARJUNPÄÄ, MÄKITALO I

Röykkiöalue: röykkiöiden kuvaukset (Lähde: Heidi Viljanen 1994, röykkiötarkastusraportti: kohde 1143 03/5, liite1).

- Röykkiö 1 Pyöreä, säännöllinen kivistöröykkiö kooltaan 3,7 x 3,3 m, korkeus 40 cm. Röykkiössä 2 isompaa luonnonkiveä (halk. 110 ja 90 cm), muuten kivet kooltaan 20-40 cm. Selviä rakenteita ei näkyvissä. Koskematon. Sammalen peitossa.
- Röykkiö 2 Lähes pyöreä, hieman epäsäännöllinen hyvin matala röykkiö, joka rakennettu kahden silmäkiven kupeeseen. Koillisreunan silmäkiven koko 160 x 110 cm, korkeus 50 cm luoteisreunan kivi 120 x 90 cm. Muun kiveyksen koko 3,2 x 3 m, korkeus n. 30 cm. Selviä rakenteita ei näkyvissä. Koskematon. Sammalen ja apilan peitossa.
- Röykkiö 3 Rakenteeltaan melko epäsäännöllinen pyöreähkö kiveys, joka rakennettu suuren luonnonkiven (koko 100 x 160 cm, korkeus 60 cm) koillispuolelle. Luonnonkiven koillispuolella röykkiön keskellä on kuoppa. Muita rakenteita ei näkyvissä. Kiveys kooltaan 4 x 2,6 m, korkeus n. 50 cm. Kivikertoja 1-3. Mahdollisesti osittain tuhoutunut. Röykkiö on sammalen, heinien, mustikan ja apilan peitossa.
- Röykkiö 4 Muodoltaan ja rakenteeltaan säännöllinen pyöreä kivistöröykkiö, koko 3 x 3 m, korkeus n. 35 cm. Tasalakinen. Kivet 20-55 cm, kivikertoja 2-3. Ei selviä kehä- ym. rakenteita näkyvissä. Koskematon. Osittain sammalen peitossa.
- Röykkiö 5 Matala epäsäännöllinen kiveys korkean luonnonkiven pohjoispuolella. Luonnonkiven leveys n. 160 cm, korkeus n. 170 cm. Kiveys kooltaan n. 3 x 2 m, ilmeisesti vain yksi kivikerta. Ei selviä rakenteita näkyvissä. Koskematon. Sammalen peitossa osittain.
- Röykkiö 6 Matala, pyöreä, pyörityvälakinen kivistöröykkiö kooltaan 2,4 x 2,4 m, korkeus n. 35 cm. Kivien koko 20-40 cm, kivikertoja 1-2. Ei selviä rakenteita näkyvissä. Kokonaan sammalen peitossa. Koskematon.
- Röykkiö 7 Lähes pyöreä, pyöreälakinen kivistöröykkiö. Koko 3,2 x 2,7 m, korkeus n. 40 cm. Kivien koko n. 30 cm, kivikertoja 2-3. Ei selkeitä rakenteita näkyvissä. Koskematon. Sammalen, heinien ja apilan peitossa.
- Röykkiö 8 Lähes pyöreä, hieman epäsäännöllinen kivistöröykkiö. Koko 3,5 x 3,2 m, korkeus n. 40 cm. Kivien koko 20-40 cm, kivikertoja 1-3. Koskematon. Sammalen, heinien ja saniaisten peitossa.



KOHDE 35: Keskikumpu  
Pienet kiviröykkiöt  
1:1000  
piirtänyt Titta Heikkinen

VALOKUVALUETTELO 1-27

- Kuva 1. Kohde 15: Ulvila, Friitala, Åkervall I. Massin harjanteelta, kohteen sijaintipaikalta, avautuva näkymä Kokemäenjoen laaksoon. Kuvattu suunnasta SSW, 5.7.1996.  
Kuvannut Titta Heikkinen.  
SatM 175 948:1
- Kuva 2. Kohde 15: Ulvila, Friitala, Åkervall I. Massin harjanteelta, kohteen sijaintipaikalta, avautuva näkymä Kokemäenjoen laaksoon. Kuvattu suunnasta SSW, 5.7.1996.  
Kuvannut Titta Heikkinen.  
SatM 175 948:2
- Kuva 3. Kohde 15: Ulvila, Friitala, Åkervall I. Kivivalleja, jotka ovat ilmeisesti syntyneet hiekanoton seurauksena. Kuvattu suunnasta NNE, 5.7.1996  
Kuvannut Titta Heikkinen.  
SatM 175 949:1
- Kuva 4. Kohde 15: Ulvila, Friitala, Åkervall I. Kivivalleja, jotka ovat ilmeisesti syntyneet hiekanoton seurauksena. Kuvattu suunnasta NNE, 5.7.1996  
Kuvannut Titta Heikkinen.  
SatM 175 949:2
- Kuva 5. Kohde 15: Ulvila, Friitala, Åkervall I. Itäisimmän kivivallin sisällä oleva muurimainen rakenne. Kuvattu suunnasta N, 5.7.1996.  
Kuvannut Titta Heikkinen.  
SatM 175 950:1
- Kuva 6. Kohde 15: Ulvila, Friitala, Åkervall I. Itäisimmän kivivallin sisällä oleva muurimainen rakenne. Kuvattu suunnasta N, 5.7.1996.  
Kuvannut Titta Heikkinen.  
SatM 175 950:2
- Kuva 7. Kohde 16: Ulvila, Friitala, Åkervall II. Matala säännöllinen kiviröykkiö, joka sijaitsee luontaisessa kivikentässä. Kuvattu suunnasta SSE, 5.7.1996.  
Kuvannut Titta Heikkinen.  
SatM 175 951:1
- Kuva 8. Kohde 16: Ulvila, Friitala, Åkervall II. Matala säännöllinen kiviröykkiö, joka sijaitsee luontaisessa kivikentässä. Kuvattu suunnasta SSE, 5.7.1996.  
Kuvannut Titta Heikkinen.  
SatM 175 951:2

- Kuva 9. Kohde 8: Ulvila, Suolisto, Kolisuo. Mahdollisesti luontainen maa- ja kivikumpare, joka on kasvillisuuden peitossa. Kuvattu suunnasta ENE, 11.7.1996.  
Kuvannut Titta Heikkinen.  
SatM 175 952
- Kuva 10. Kohde 30: Ulvila, Suolisto, Kullaansuo II. Osittain hajotettu, matala kiviröykkiö mäen harjalla. Kuvattu luoteesta, 11.7.1996.  
Kuvannut Titta Heikkinen.  
SatM 175 953:1
- Kuva 11. Kohde 7: Ulvila, Suolisto, Kullaansuo I. Kiuasmainen, soikea kiviröykkiö. Kuvattu suunnasta NNE, 11.7.1996.  
Kuvannut Titta Heikkinen.  
SatM 175 953:2
- Kuva 12. Kohde 12: Ulvila, Suolisto, Honkala. Osittain hajotettu kiviröykkiö matalan mäen huipulla. Kuvattu kaakosta, 11.7.1996.  
Kuvannut Titta Heikkinen.  
SatM 175 954
- Kuva 13. Ulvilan ja Nakkilan rajalla sijaitseva hajotetun röykkiön pohjakiveys. Ks. erillinen tarkastusraportti 1996.  
Kuvattu pohjoisesta, 15.7.1996.  
Kuvannut Titta Heikkinen.  
SatM 175 955:1
- Kuva 14. Ulvilan ja Nakkilan rajalla sijaitseva hajotetun röykkiön pohjakiveys. Ks. erillinen tarkastusraportti 1996.  
Kuvattu pohjoisesta, 15.7.1996.  
Kuvannut Titta Heikkinen.  
SatM 175 955:2
- Kuva 15. Kohde 15: Ulvila, Friitala, Åkervall I. Kivivallit, etualalla itäisin kivivalli kylkeen rakennettuine sekundaarisine kiviaitauksineen. Kuvattu suunnasta NNE, 15.7.1996.  
Kuvannut Titta Heikkinen.  
SatM 175 956:1
- Kuva 16. Kohde 15: Ulvila, Friitala, Åkervall I. Kivivallit, etualalla itäisin kivivalli kylkeen rakennettuine sekundaarisine kiviaitauksineen. Kuvattu suunnasta NNE, 15.7.1996.  
Kuvannut Titta Heikkinen.  
SatM 175 956:2
- Kuva 17. Kohde 9: Ulvila, Suolisto, Sileenvuorenkallio. Hiidenkiuas kallioisen mäen huipulla. Kuvattu lännestä, 16.7.1996.  
Kuvannut Titta Heikkinen.  
SatM 175 957
- Kuva 18. Kohde 13: Ulvila, Harjunpää, Tuohimaa. Kivikautinen asuinpaikka, joka sijaitsee pienen mäen huipulla hiekkapitoisella maalla. Kuvattu suunnasta WNW, 25.7.1996.  
Kuvannut Titta Heikkinen.  
SatM 175 962

- Kuva 19. Kohde 1: Ulvila, Harjunpää, Palojärvi I. Matalan röykkiön sijaintipaikka harjanteen laella. Itse röykkiö on näkymättömissä turpeen alla. Kuvattu idästä, 25.7.1996.  
Kuvannut Titta Heikkinen.  
SatM 175 963
- Kuva 20. Kohde 21: Ulvila, Harjunpää, Palojärvi III. Matala röykkiö metsäisen mäenharjanteen pohjoisrinteessä. Kuvattu idästä, 25.7.1996.  
Kuvannut Titta Heikkinen.  
SatM 175 964
- Kuva 21. Kohde 38: Ulvila, Vanhakylä, Krapistonmäki III. Kolmiomittaustornin kivijalan paikkaa ja maakiveen kaiverrettua vuosilukua osoittaa opas Kari Luhtanen. Kuvattu lännestä, 26.7.1996.  
Kuvannut Titta Heikkinen.  
SatM 175 965
- Kuva 22. Kohde 36: Ulvila, Vanhakylä, Krapistonmäki I. Vanhan kaivon eteläseinämän kivimuuria. Kuvattu 26.7.1996.  
Kuvannut Kari Luhtanen.  
SatM 175 966
- Kuva 23. Kohde 36: Ulvila, Vanhakylä, Krapistonmäki I. Vanhassa kaivossa opas Kari Luhtanen. Kuvattu idästä, 26.7.1996.  
Kuvannut Titta Heikkinen.  
SatM 175 967
- Kuva 24. Kohde 37: Ulvila, Vanhakylä, Krapistonmäki II. Pieni kiviladelmä maakiven jatkeena. Kuvattu lounaasta, 26.7.1996.  
Kuvannut Titta Heikkinen.  
SatM 175 968:1
- Kuva 25. Kohde 37: Ulvila, Vanhakylä, Krapistonmäki II. Pieni kiviladelmä maakiven jatkeena. Kuvattu lounaasta, 26.7.1996.  
Kuvannut Titta Heikkinen.  
SatM 175 968:2
- Kuva 26. Kohde 17: Ulvila, Friitala, Juokseva. Kiviröykkiö, joka on osittain hajonnut sen eteläpäähän rakennetun suunnistusrastin vuoksi.  
Kuvattu lännestä, 27.7.1996.  
Kuvannut Titta Heikkinen.  
SatM 175 969
- Kuva 27. Kohde 20: Ulvila, Harjunpää, Palojärvi II. Kahdesta kivivallista muodostuvan venesuojan läntisempi valli. Kuvattu luoteesta, 30.7.1996.  
Kuvannut Titta Heikkinen.  
SatM 175 970