

Urjala. Keskustaajaman
arkeologinen
osa-alueinventointi 2008

Hanna-Leena Salminen
Pirkanmaan maakuntamuseo
kulttuuriympäristöyksikkö
2008



PIRKANMAAN MAAKUNTAMUSEO


urjala



Keskustaajaman
arkeologinen
osa-alueinventointi
2008

Hanna-Leena Salminen
Pirkanmaan maakuntamuseo
Kulttuuriympäristöyksikkö
2008

Urjala. Keskustaajaman arkeologinen osa-alueinventointi 2008



URJALA.

Keskustaajaman arkeologinen osa-alueinventointi 2008.

Hanna-Leena Salminen
Kulttuuriympäristöyksikkö
Pirkanmaan maakuntamuseo 2008

Sisällysluettelo

1. Johdanto.....	2
2. Aiemmat tutkimukset	2
3. Inventoinnin tavoitteet ja metodit	3
4. Inventoinnin tulokset.....	3
Yleiskartta 1. Tutkimusalue	7
Yleiskartta 2. Kiinteät muinaisjäännökset	8
Yleiskartta 3. Muut kohteet.....	9
Yleiskartta 4. Tarkastetut alueet.....	10
Yleiskartta 5. Irtolöytöjen sijainti	11
Kohdekuvaukset.....	12
1. Toivola	12
2. Palomäki	16
3. Santamäki.....	20
4. Jokinen 2	24
5. Härmä.....	28
6. Vesaniemi	33
7. Neittenlinna.....	37
8. Uusi-Seppälä	43
9. Jokinen	48
10. Ali-Uotila	52
11. Kunnalliskoti.....	57
12. Mullikkamäki	60
12. Mullikkamäki	61
13. Porttimäki.....	65
14. Hiidenkallio	69
15. Kallio	73
16. Myllylä.....	77
17. Salmi (Salmis).....	82
18. Laukeela (Lauckela).....	87
19. Huhti (Huchtis).....	92
20. Visa-Heikkilä	96
21. Kolkanoja	103
22. Kolkanoja 2	108
23. Urjalan erä	112
24. Härmä 2	118
25. Kolkanoja 3	123
26. Härmä S-pelto.....	127
Irtolöydöt.....	131
Irtolöytöjen koordinaatit.....	133
Lähteet	136
Luettelo mustavalkonegatiiveista.....	137
Luettelo digitaalisista kuvista	139
Liitteet.....	143

1. JOHDANTO

Pirkanmaan maakuntamuseo suoritti syys-lokakuussa 2008 Urjalan kunnan keskustaajaman arkeologisen osa-alueinventoinnin Urjalan kunnan tilauksesta. Urjalan kunta on laatimassa alueelle uutta osayleiskaavaa ja arkeologinen inventointi tehtiin tähän liittyen. Kenttätöön suoritti 29.9.-14.10. FM Hanna-Leena Salminen, joka teki myös esi- ja jälkityöt. Projektiin oli käytettävissä 45 työpäivää. Työn valvojana toimi tutkija Ulla Lähdesmäki Pirkanmaan maakuntamuseosta.

Inventointialue on länsi-itäsuuntaisesti noin 8,5 km leveä ja etelä-pohjoissuuntaisesti noin 5,4 km pitkä. Se sijaitsee Urjalan kunnan keskustaajamassa ja sen ympäristössä, koko kuntaa ajatellen melko keskellä. Maantie 9 kulkee inventointialueen läpi sen länsiosassa etelä-pohjoissuuntaisesti ja Turku - Toijala -rautatie vastaavasti inventointialueen itäosan läpi etelä-pohjoissuuntaisesti.

Inventointialuetta hallitsee paikoin edelleen maaseutumainen avoin maisema. Tosin vanhat laitumet ja hakamaat ovat enenevässä määrin umpeen kasvaneita ja havainnointimahdollisuudet niillä ovat huonot. Viljelijöiden määrä vähenee alueella tasaisesti ja omakotitaloasuminen on levinnyt monille vielä 1950-1970-luvuilla avoimille paikoille. Pienteollisuutta on syntynyt etenkin vanhan Turun -tien, nykyisen Mieliöntien varteen ja toisaalta Urjalantien varteen vanhan Salmen kylän alueelle. Uuden Turun -tien rakentaminen 1960- 1970-luvuilla, kuten myös rautatien rakentaminen 1800-luvun lopulla ovat muuttaneet omilta osiltaan maisemaa. Turuntie menee kuitenkin sellaisen seudun läpi Urjalan kohdalla, jossa ei alueen vanhinta asutusta ole ollut. Turku-Toijala- rautatie kulkee paikoin vanhan asutuksen liepeillä ja menee esimerkiksi Huhdin historiallisen kylänpaikan läpi.

Maisemallisesti merkittäviä alueita ovat myös inventointialueen keskellä oleva 1930-luvulla lopullisesti kuivattu Vanhajärvi ja tämän pohjoispuolella sijaitseva jo aikaisemmin kuivattu Uudisjärvi (Arajärvi 1973:17). Etenkin Vanhajärven kuivaaminen näkyy maisemassa uusina jokiuomina ja valtavina raivauskivikkoina paikoin. Nämä vanhat järviolueet ovat tällä hetkellä laajoja peltoaukeita, mutta pitkään niiden kohdalla lainehtineet järvet ovat olleet merkittävässä asemassa ainakin esihistoriallisen asutuksen sijaintia ajatellen. Alueen esihistorialliset kiinteät muinaisjäännökset löytyvät pääosin Vanhajärven entiseltä rantaviivalta. Myös järvien merkitys kulkureittinä tulee huomioida. Urjalan kirkonkylältä Huhdin kylään kulkeva harjumuodostelma on ollut myös merkittävä kulkureitti. Soraharjut ovat olleet myös merkittäviä taloudellisen toiminnan paikkoja, soranottoaikoja on useassa kohdassa. Kiinteät muinaisjäännökset ovat paikoin olleet tämän toiminnan uhkaamia.

2. AIEMMAT TUTKIMUKSET

Koko Urjalan kunta on inventoitu kaksi kertaa ennen vuotta 2008. Vuonna 1954 inventoinnin suoritti Anna-Liisa Hirviluoto. Hirviluoto paikallisti kahdeksan kohdetta nyt inventoidulta alueelta. Vuonna 1983 inventoinnin teki Lauri Pohjakallio Lounais-Hämeen museosta. Pohjakallio paikallisti 14 kohdetta nyt inventoidulta alueelta. Näiden joukossa on Hirviluodon inventoimat kahdeksan kohdetta. Uusia kiinteitä muinaisjäännöksiä oli löytynyt siis vuosien 1954 ja 1983 välisenä aikana kuusi. 1990-luvulla inventointialueelta paikallistettiin yksi uusi kohde. Vuonna 1999 Antti Bilund löysi esihistoriallisen asuinpaikan Urjalan Salmen kylästä etsiessään alueelta kuppikiviä.

Alueen kohteilla on suoritettu muutamia pelastus- ja tutkimuskaivauksia Museoviraston ja Lounais-Hämeen museon toimesta 1960-1980-luvuilla. Lisäksi Pirkanmaan maakuntamuseo on suorittanut alueella tarkastuksia ja yhden koekaivauksen 1990- ja 2000-luvuilla. Aikaisemmat tutkimukset on esitelty erikseen kunkin kohteen kohdalla.

Kaikki aikaisemmin tunnetut kohteet ovat edelleen olemassa, vaikkakin osaa on tuhottu vuosikymmenten varrella ja osaa on vaikea paikallistaa umpeen kasvaneilta entisiltä laitumilta.

3. INVENTOINNIN TAVOITTEET JA METODIT

Inventoinnin päätavoite oli etsiä uusia muinaisjäännöksiä ja tarkastaa alueen entuudestaan tunnetut kohteet. Lähes kaikki alueen irtolöytökohteet on tarkastettu vuoden 1983 inventoinnissa, muutamaa sen jälkeen museoon toimitettua esinettä lukuun ottamatta. Irtolöytökohteista tarkastettiinkin tässä inventoinnissa vain osa (ks. Taulukot 2 ja 3 sivuilla 131-133). Irtolöytöpaikoista ei tehty muutamaa kohdetta lukuun ottamatta uusia havaintoja. Irtolöytökohteiden tiedot saatiin vuoden 1983 inventointikertomuksesta ja Museoviraston rekisteriportaalista Muinaiskalupäiväkirjasta.

Historiallisen ajan kohteiden sijainti paikallistettiin inventoinnin esityövaiheessa kartta- ja arkistoaineiston perusteella. Alueen isojakokartat hankittiin Jyväskylän maanmittauslaitoksen arkistosta, lisäksi muutama kartta saatiin Urjalan kunnalta. Isojakokartat digitoitiin vuoden 2006 peruskartalle kyläpaikkojen paikallistamiseksi. Inventointialueen kylistä on myös 1600-luvulta peräisin olevia maakirjakarttoja, jotka löytyvät internetistä. Myös osa näistä digitoitiin.

Eräiden ennestään tunnettujen kohteiden kohdalla jouduttiin käyttämään paljon aikaa olemassa olevan tiedon analysointiin ja muun muassa vanhojen tutkimuskarttojen digitoimiseen, koska voimassa olleet muinaisjäännösrajaukset osoittautuivat virheellisiksi tai ainakin puutteellisiksi ja myös osittain ristiriitaisiksi toistensa kanssa.

Uusia kohteita etsittiin tarkastamalla etukäteen lupaavia alueita. Pelloilla ja alueilla, joissa maanpinta oli rikkoontunut, tehtiin pintapoinmittausta. Suuri osa inventointialueen pelloista oli vielä kyntämättä inventointiaikana ja se vaikeutti havainnointia. Kohteessa tehdyt tutkimustoimenpiteet selviävät kohdekuvauksista.

Tunnetuilla kohteilla suoritettiin silmämääräinen tarkastus ja mahdollisuuksien mukaan pyrittiin puhumaan lähimmän talon asukkaiden tai maanomistajan kanssa, jotta saataisiin tieto mahdollisista uusista havainnoista. Usein asukkaita tai maanomistajaa ei kuitenkaan tavoitettu, tämän vuoksi olisi hyödyllistä lähettää maanomistajille ennestään tunnetuista uusi rauhoitusilmoitus.

Kohteet kuvailtiin kentällä sanallisesti ja niille mitattiin Magellan Meridian GPS-laitteella koordinaatit, lisäksi sijainti pyrittiin määrittelemään suhteessa johonkin tunnettuun pisteeseen mitalla tai askelmitalla. Kohteet kuvattiin digitaalisesti ja osa kohteista mustavalkofilmillä.

Jälkitöissä inventointikohteiden tiedot vietiin Pirkanmaan maakuntamuseon *ympäristöSIIRI*-tietokantaan, josta on suoraan tulostettu raportin johdanto-osa ja kohdekuvaukset. Kohdekartat on tehty MapInfo-ohjelmalla, kuten myös vanhojen karttojen digitointi. Kohteiden rajauksissa on huomioitu suoja-alue. Mustavalkonegatiivit luettelointiin Museoviraston arkeologian osaston kokoelmiin (MV) ja löydöt kansallismuseon kokoelmiin (KM). Digitaalikuvat luettelointiin Pirkanmaan maakuntamuseon kulttuuriympäristöyksikön kokoelmiin (PMM/KYY). Digitaalikuvista on luettelo tämän kertomuksen liitteenä.

4. INVENTOINNIN TULOKSET

Inventointialueelta tunnettiin ennen vuoden 2008 inventointia 15 kiinteää muinaisjäännöstä (ks. taulukko 1 s. 5-6). Vuoden 2008 inventoinnissa paikallistettiin kahdeksan uutta kiinteää muinaisjäännöstä. Lisäksi paikallistettiin 2 muuta suojeltavaa kohdetta ja 1 löytöpaikka (ks. Taulukko 1 s. 5-6). Uusista kiinteistä muinaisjäännöksistä yksi on kivikautinen asuinpaikka, yksi tarkemmin ajoittamaton röykkiökohde, kolme historiallisen ajan kyläpaikkaa ja kolme muuta historiallisen ajan kohdetta. Yhtä tuhoutunutta rauhoitusluokkaan 3 ehdotettua kohdetta, uusia inventoituja kiinteitä muinaisjäännöksiä ehdotetaan rauhoitusluokkaan 2 kuuluviksi, osa kyläpaikoista on osittain tuhoutuneita, mutta säilyneiltä osiltaan niitä ehdotetaan rauhoitusluokkaan 2.

HLS

11.12.2008 Hanna-Leena Salminen



Kuva 1. Urjala. Yleiskuva kohti Ali-Uotilan kalmistoa kuvattuna kuivatun Vanhajärven etelärannalta. Hanna-Leena Salminen PMM/KYY (digitaalinen kuva 97)

LUETTELOT JA YLEISKARTAT

Luettelo inventointikohteista
Taulukko 1.

Kohteen inv. numero	Kohteen nimi	Kylä	Mj.tyyppi	Ajoitus
Kiinteät muinaisjäännökset; entuudestaan tunnetut kohteet				
1	Toivola	Huhti	asuinpaikka	kivikausi
2	Palomäki	Huhti	asuinpaikka	kivikausi
3	Santamäki	Huhti	asuinpaikka	kivikausi
4	Jokinen 2	Salmi	asuinpaikka	kivi-rautakausi
5	Härmä	Salmi	hautapaikat	rautakausi
6	Vesaniemi	Huhti	kivirakenteet	rautakausi
7	Neittenlinna	Laukeela	hautapaikat	rautakausi
8	Uusi-Seppälä	Laukeela	kivirakenteet	rautakausi
9	Jokinen	Salmi	hautapaikat	rautakausi
10	Ali-Uotila	Laukeela	hautapaikat	rautakausi
11	Kunnalliskoti	Laukeela	hautapaikat	rautakausi
12	Mullikkamäki	Huhti	kivirakenteet	esihistoriallinen?
13	Porttimäki	Laukeela	kivirakenteet	esihistoriallinen?
14	Hiidenkallio	Salmi	kultti- ja tarinapaikat	rautakausi
15	Kallio	Salmi	kultti- ja tarinapaikat	rautakausi

V. 2008 inventoinnissa paikallistetut kiinteät muinaisjäännökset

16 Myllylä	Huhti	asuinpaikka	kivikausi
17 Salmi (Salmis)	Salmi	asuinpaikka	historiallinen aika
18 Laukeela (Lauckela)	Laukeela	asuinpaikka	historiallinen aika
19 Huhti (Huhtis)	Huhti	asuinpaikka	historiallinen aika
20 Visa-Heikkilä	Huhti	puolustusvarustus	historiallinen aika
21 Kolkanoja	Laukeela	maarakenne	historiallinen aika
22 Kolkanoja 2	Laukeela	maarakenne	historiallinen aika
23 Urjalan erä	Laukeela	kivirakenteet	esihistoriallinen?
24 Härmä 2	Salmi	kivirakenteet	historiallinen aika

Muut kohteet

25 Kolkanoja 3	Laukeela	kivirakenteet	historiallinen aika
----------------	----------	---------------	---------------------

Irtolöytökohteet

26 Härmä S	Salmi	löytöpaikka	esihistoriallinen?
------------	-------	-------------	--------------------

YLEISKARTTA 1. TUTKIMUSALUE

Urjala. Keskustaaajaman arkeologinen osa-alueinventointi 2008.

Tutkimusalueen sijainti

Karttaote 1: 300 000

Piirt. Hanna-Leena Salminen

Pohjakartta © Maanmittauslaitos



YLEISKARTTA 2. KIINTEÄT MUINAISJÄÄNNÖKSET

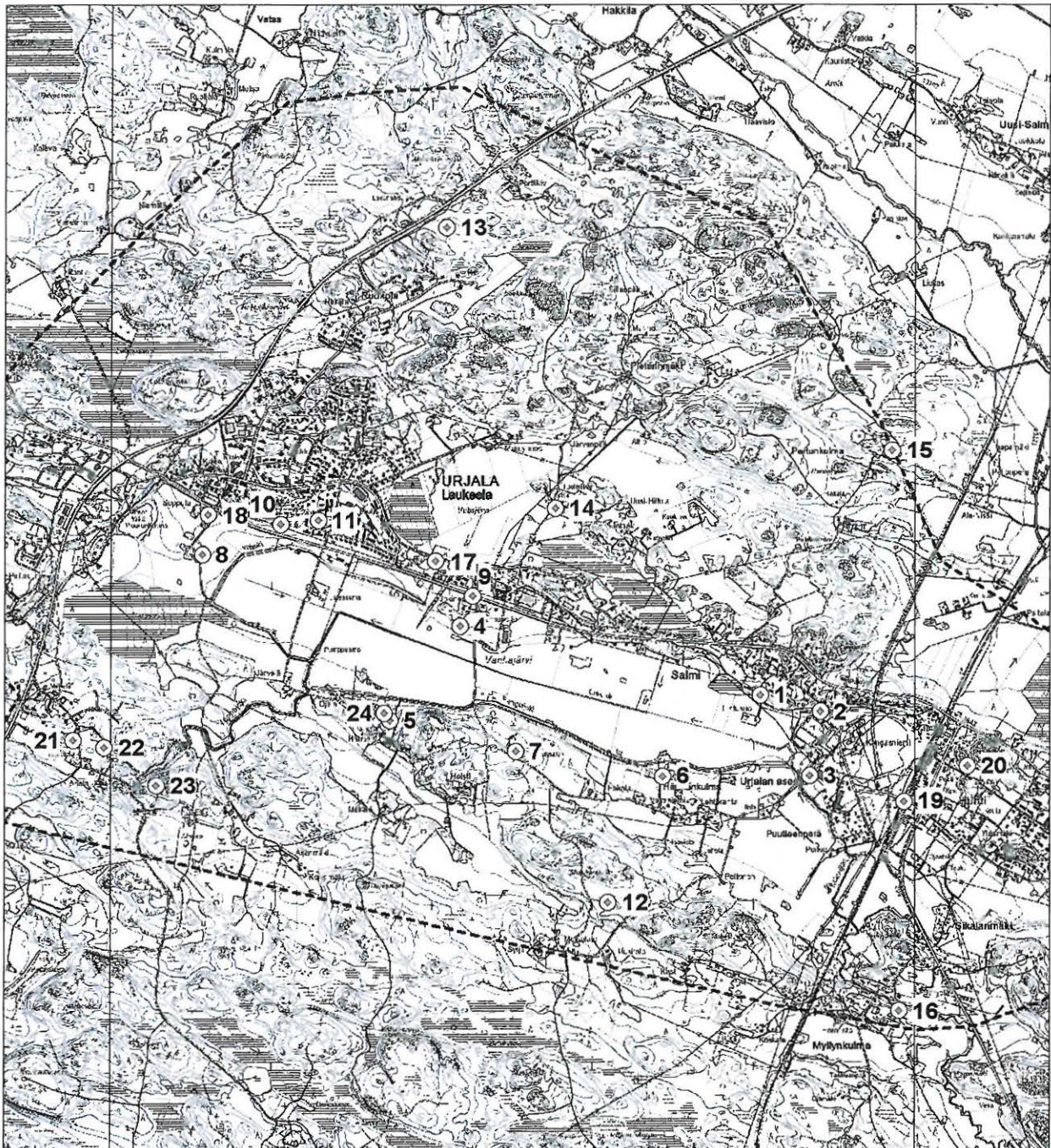
Urjala. Keskustaajaman osayleiskaava-alueen arkeologinen inventointi 2008.

MK 1: 40 000

Piirt. Hanna-Leena Salminen

Pohjana peruskartta CD 2006, lehdet 2114 04, 2114 07

© Maanmittauslaitos, lupa PISA/020/2006



◊ Kiinteä muinaisjäännös
inventoinnin kohdenumero

— 800 m

YLEISKARTTA 3. MUUT KOHTEET

Urjala. Keskustaajaman osayleiskaava-alueen arkeologinen inventointi 2008.

MK 1: 40 000

Piirt. Hanna-Leena Salminen

Pohjana peruskartta CD 2006, lehdet 2114 04, 2114 07

© Maanmittauslaitos, lupa PISA/020/2006



■ Muu kohde
inventoinnin kohdenumero

— 800 m

⊙ Kiinteä muinaisjäänös (ks. kohdenumerot yleiskartasta 2)

YLEISKARTTA 4. TARKASTETUT ALUEET

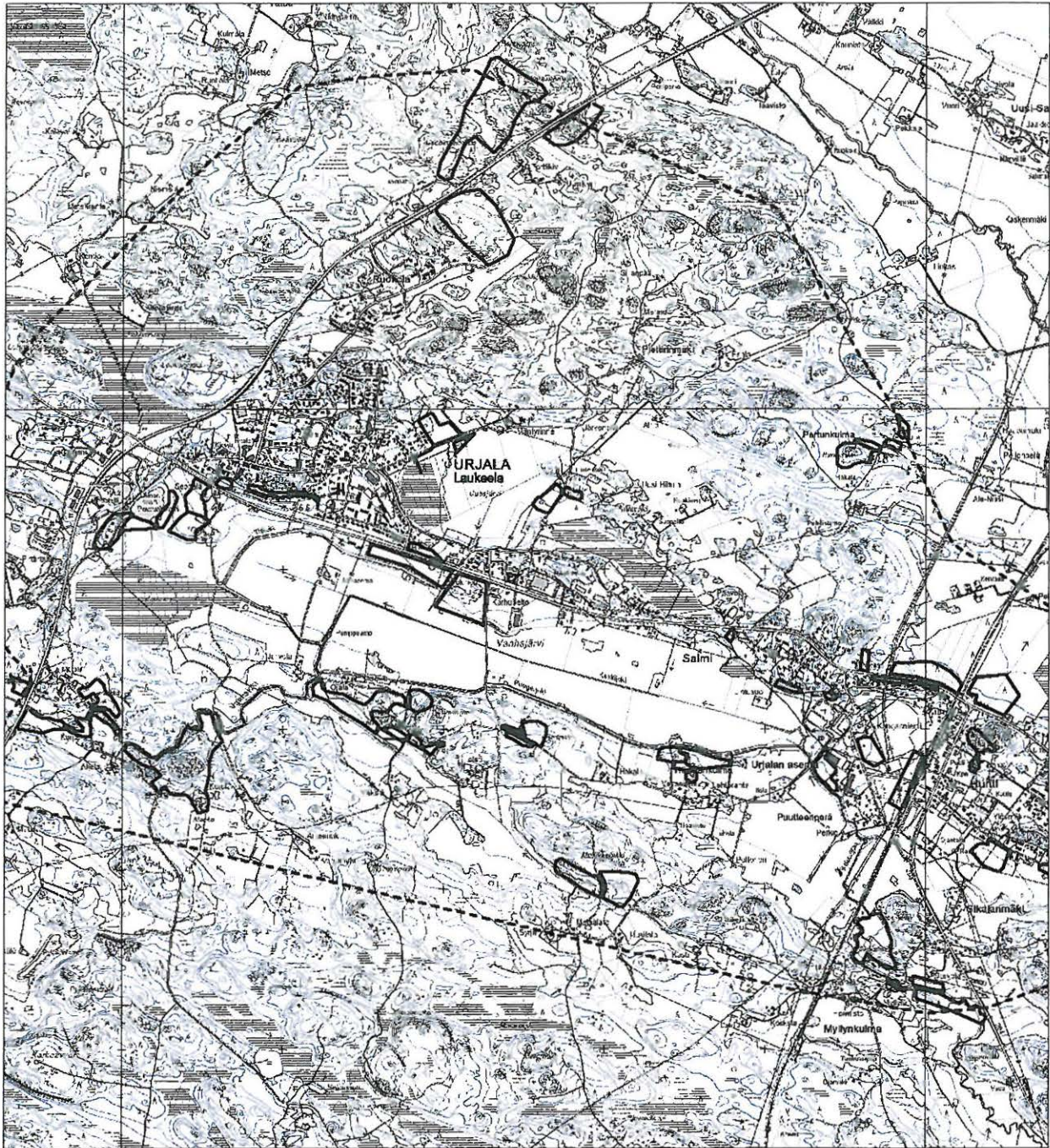
Urjala. Keskustaajaman osayleiskaava-alueen arkeologinen inventointi 2008.

MK 1: 40 000

Piirt. Hanna-Leena Salminen

Pohjana peruskartta CD 2006, lehdet 2114 04, 2114 07

© Maanmittauslaitos, lupa PISA/020/2006



Tarkastettu alue

800 m

YLEISKARTTA 5. IRTOLÖYTÖJEN SIJAINTI

Urjala. Keskustaajaman osayleiskaava-alueen arkeologinen inventointi 2008.

MK 1: 40 000

Piirt. Hanna-Leena Salminen

Pohjana peruskartta CD 2006, lehdet 2114 04, 2114 07

© Maanmittauslaitos, lupa PISA/020/2006



Irtolöytökohde
Kohdenumero

800 m

Katso irtolöytöjen tiedot taulukoista sivuilla 131-133

KOHDEKUVAUKSET

1. TOIVOLA

Kunta	Urjala
Kylä	Salmi
Kohdenimi	Toivola
Muinaisjäännöstunnus	887 010 020
Inventointinumero	0001
Muinaisjäännöstyyppi	asuinpaikat
Muinaisjäännöstyyppin tarkenne	-
Ajoitus	kivikautinen
Selkeä ajoitus	-
Rauhoitusluokka	2
Lukumäärä	1
Aikaisemmat tutkimukset	Tarkastus 1965 Anna-Liisa Hirviluoto Inventointi 1983 Lauri Pohjakallio
Peruskarttanumero	2114 04
Peruskartan nimi	URJALA
X1-koordinaatti	6773 313
X2-koordinaatti	6773 356
Y1-koordinaatti	2479 033
Y2-koordinaatti	2479 088
Z1-koordinaatti	0105
Z2-koordinaatti	-
P1-koordinaatti	6777 986
P2-koordinaatti	6778 027
I1-koordinaatti	3317 107
I2-koordinaatti	3317 164
Koordinaattiselite	Ääripisteet aiempien tutkimusten ja topografian perusteella

Kiinteistötiedot

Kiinteistötunnus	887-409-6-289
Kiinteistönimi	Lehtelä
Maanomistaja	Nikkilä Harri Juhani, Nikkilä Virpi Marjut
Osoite	Näädäntie 8 31700 Urjalan as.
Kiinteistötunnus	887-409-6-99
Kiinteistönimi	Soraharju
Maanomistaja	Numminen Lauri Johannes, Numminen Selma Maria
Osoite	-
Kiinteistönomistaja	Numminen, Risto Kalevi Lintusuontie 66 31700 Urjala

Tarkastus
2.10.2008 Hanna-Leena Salminen

Aiemmat löydöt
KM 16688:1-3
Sijainti ja maasto

Kohde sijaitsee noin 3,8 kilometriä kaakkoon Urjalan kirkolta. Asuinpaikka sijaitsee kuivatun Vanhajärven koillispuolella harjun lounaisrinteellä piha-alueella. Paikka on osittain vanhaa soraomonttua, soraotto oli lopetettu jo kohteen löytymiseen mennessä vuonna 1965. Pihamaata on tasattu Hirviluodon tarkastuksen jälkeen.

Kohde on samalla muinaisrannalla kuin Palomäen ja Santamäen kivikautiset asuinpaikat.

Kohteen kuvaus

Hirviluoto havaitsi tarkastuksessaan vuonna 1965 piha-alueelta 3 liesirakennetta ja löysi palanutta luuta sekä saviastianpaloja, jotka on ajoitettu kampakeraamiseen aikaan.

Vuonna 1965 taltioidut löydöt ovat peräisin 1970-luvulla tasoitetulta piha-alueelta. Pohjakallion mukaan piha-alueen kulttuurikerroksia on tuolloin tuhottu. Piha-alue on tällä hetkellä asfaltoitu ja siinä on tenniskenttä kesäisin. Soramontun itälaidalla sijaitsevan talon itäpuolella on koskematonta maa- aluetta, jossa on mahdollisesti säilyneitä kulttuurikerroksia.

Kohteen laajuus

Noin 100 m x 77 m aikaisempien tutkimusten ja topografian perusteella.

Tiedossa olevat maankäyttösuunnitelmat

Osayleiskaava vireillä 2008

Luokitusehdotus

Rauhoitusluokka 2

Lisätietoja

Muinaisjäännösrajoituksen keskellä olevan talon asukkaita ei tavoitettu inventoinnin aikana. Maanomistajille ja talojen asukkaille tulisi lähettää uusi rauhoitusilmoitus.

Negatiivit

-

Digitaalikuvat

78-79 (PMM/KYY)

Kartat

1: 20 000, 1: 2000

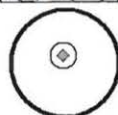
Peruskarttaote MK1: 20 000

Piirt. Hanna-Leena Salminen

Pohjana peruskartta CD 2006, lehti 2114 04

© Maanmittauslaitos, lupa PISA/020/2006




 Kiinteä muinaisjäännös,
 inventoinnin kohdenumero


 400 m

Yleiskartta MK 1: 4000

Piirt. Hanna-Leena Salminen

Pohjana peruskartta CD 2006, lehti 2114 04

© Maanmittauslaitos, lupa PISA/020/2006



Kiinteä muinaisjäännös



Tarkastettu alue

80 m

2. PALOMÄKI

Kunta	Urjala
Kylä	Huhti
Kohdenimi	Palomäki
Muinaisjäännöstunnus	887 010 021
Inventointinumero	0002
Muinaisjäännöstyyppi	asuinpaikat
Muinaisjäännöstyypin tarkenne	-
Ajoitus	kivikautinen
Selkeä ajoitus	-
Rauhoitusluokka	1
Lukumäärä	1
Aikaisemmat tutkimukset	Kaivaus Sakari Pälsi 1913 Inventointi Anna-Liisa Hirviluoto 1954 Inventointi Lauri Pohjakallio 1983 Tarkastus Tuula Heikkurinen-Montell 2000
Peruskarttanumero	2114 04
Peruskartan nimi	URJALA
X1-koordinaatti	6773 182
X2-koordinaatti	6773 246
Y1-koordinaatti	2479 356
Y2-koordinaatti	2479 468
Z1-koordinaatti	0105
Z2-koordinaatti	0110
P1-koordinaatti	6777 840
P2-koordinaatti	6777 899
I1-koordinaatti	3317 424
I2-koordinaatti	3317 539
Koordinaattiselite	Aikaisempien tutkimusten ja topografian perusteella ääripisteet.

Kiinteistötiedot

Kiinteistötunnus	887-409-30-1
Kiinteistönimi	Palomäki
Maanomistaja	Urjalan kunta
Osoite	PL 33 31761 Urjala

Tarkastus

2.10.2008 Hanna-Leena Salminen

Aiemmat löydöt

KM 6319:1-4, KM 6355:1-69, KM 7601:1, KM 7957:1-4, KM 8225:1-2, KM 8691:1-3, KM 9217:1-5, KM 9246, KM 9578:1-6, KM 13449:1-4, KM 14909:1-6, KM 15749:1-2, KM 21614:1-3

Sijainti ja maasto

Kohde sijaitsee noin 4 kilometriä lounaaseen Urjalan kirkolta.

Asuinpaikka sijaitsee kuivatun Vanhajärven kaakkoispäässä harjulla ns. ratavartija Valosen puutarhassa. Harjun rinne viettää etelälounaaseen, ja asuinpaikka sijaitsee sen tasaisella terassilla.

Kohde rajautuu etelässä sorakuoppaan, jonka reunoilta ei ole todettu muinaisjäännöistä. Pohjoisessa talon takana maasto lähtee nousemaan jyrkästi.

Kohteen kuvaus

Kohteesta on tehty irtolöytöjä ennen Pälsin vuonna 1913 suorittamaa kaivaustutkimusta. Tutkimuksissa kohteesta on todettu runsaasti varhaiskampakeraamiikkaa ja kivilajiesineitä Suomusjärven kulttuurista alkaen. Paikalta todettiin myös kahden mahdollisen asumuksen jäännökset. Pälsi on julkaissut tutkimuksensa tuloksia vuoden 1913 Suomen Museo- julkaisussa.

Aikaisempien inventointien aikana vuosina 1954 ja 1983 Valosen talo oli vielä asuttuna ja löytöjä saatiin tasaisesti peltotöiden yhteydessä pienestä perunamaasta sekä muualta pihamaalta puutarhatöihin liittyvien maamuokkausten yhteydessä. Löytöjä on saatu oikeastaan kauttaaltaan piha-alueelta, asuinpaikan keskus vaikuttaa kuitenkin kaivaustutkimuksen perusteella olevan perunamaan kohdalla.

Tarkastuksessa vuonna 2000 todettiin, että talot paikalla ovat autiona ja puutarha umpeenkasvaneena, mutta perunamaan paikan saattoi vielä helposti erottaa maastossa.

Olosuhteet paikalla ovat säilyneet samanlaisina kuin vuoden 2000 tarkastuksessa. Entinen puutarha ja perunamaa on edelleen heikosti havaittavissa, vaikka pihamaa onkin kasvanut umpeen vuosien aikana. Autiona olevat Valosen rakennukset ovat melko huonossa kunnossa. Asuinrakennuksen edustalla maanpinta oli paikoin rikkoontunutta, tästä löydettiin pintapoiminnassa palanutta savea. Paikalle ei ole tullut uutta rakentamista tai muita maankäyttötoimenpiteitä.

Tiedossa olevat maankäyttösuunnitelmat

Osayleiskaava vireillä 2008

Luokitusehdotus

Säilytetään rauhoitusluokka 1.

Löydöt

KM 37520: 1

Negatiivit

-

Digitaalikuvat

67-77 (PMM/KYY)

Kartat

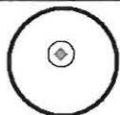
1:20 000, 1:4000

Yleiskartta MK 1: 20 000

Piirt. Hanna-Leena Salminen

Pohjana peruskartta CD 2006, lehdet 2114 04, 2114 07

© Maanmittauslaitos, lupa PISA/020/2006



Kiinteä muinaisjännös,
inventoinnin kohdenumero

— 400 m

Yleiskartta MK 1: 4000

Piirt. Hanna-Leena Salminen

Pohjana peruskartta CD 2006, lehti 2114 04

© Maanmittauslaitos, lupa PISA/020/2006



Kiinteä muinaisjännös

80 m

3. SANTAMÄKI

Kunta	Urjala
Kylä	Huhti
Kohdenimi	Santamäki
Muinaisjäännöstunnus	887 010 022
Inventointinumero	0003
Muinaisjäännöstyyppi	asuinpaikat
Muinaisjäännöstyypin tarkenne	-
Ajoitus	kivikautinen
Selkeä ajoitus	-
Rauhoitusluokka	2
Lukumäärä	1
Aikaisemmat tutkimukset	Inventointi Anna-Liisa Hirviluoto 1954 Inventointi Lauri Pohjakallio 1983
Peruskarttanumero	2114 04
Peruskartan nimi	URJALA
X1-koordinaatti	6772 771
X2-koordinaatti	6772 854
Y1-koordinaatti	2479 298
Y2-koordinaatti	2479 392
Z1-koordinaatti	0105
Z2-koordinaatti	-
P1-koordinaatti	6777 432
P2-koordinaatti	6777 511
I1-koordinaatti	3317 347
I2-koordinaatti	3317 445
Koordinaattiselite	Ääripisteet aikaisempien tutkimusten, topografian ja pintapöimintälöytöjen perusteella.

Kiinteistötiedot

Kiinteistötunnus	887-409-6-333
Kiinteistönimi	Satunmaa
Maanomistaja	Hoffmann, Leena Katriina Veili-Zuber Ulla Marketta Guignet Riitta Maria
Osoite	Sudliche Zufahrtstr 24 69168 Wiesloch Germany Sudliche Zufahrtstr 33 69168 Germany Veilinkuja 8 31700 Urjalan as.
Kiinteistötunnus	887-409-6-334
Kiinteistönimi	Jokiranta
Maanomistaja	Urjalan kunta
Osoite	PL 33 31761 Urjala

Tarkastus
1.10.2008 Hanna-Leena Salminen

Aiemmat löydöt

KM 7601:1-4, KM 8367:1-3, KM 9188:1-3, KM 11704, KM 13448:1-3, HM 1182:5-7

Sijainti ja maasto

Kohde sijaitsee noin 4,2 kilometriä kaakkoon Urjalan kirkolta Kokonjoen koillisella rantatörmällä, heti Härmänkulmalle johtavan tien kaakkoispuolella. Asuinpaikka sijaitsee vanhalla rantaterassilla osin Peräpelto-nimisellä pellolla ja nykyisen jäähallin parkkipaikan kohdalla. Terassi, jolla kohde sijaitsee, on ollut Vanhajärven rantaa.

Kohteen kuvaus

Kohteelta on löydetty alkeellisia huonosti hiottuja kivikirveitä 1900-luvun alkupuolella. Hirviluoto kertoo maanviljelijä Veilin havainneen pellolla myös nokista kiveystä.

Pohjakallion inventoinnin aikaan kohde oli säilyneenä suunnilleen samassa tilassa kuin 30 vuotta aikaisemmin.

Nykyisin tilanne on toinen. Osittain kohteen päälle on rakennettu jäähallin parkkipaikka, mikä on mahdollisesti tuhonnut kohteen kulttuurikerroksia. Härmänkulmalle johtavan tien alla, peltoalueella ja etenkin pellon ja tien välissä olevalla pienellä kivisellä saarekkeella voi olla säilyneitä kerroksia.

Vuoden 2008 inventoinnin perusteella asuinpaikan rajausta muutettiin jonkun verran.

Kohteen laajuus

N. 80 x 90 m.

Tiedossa olevat maankäyttösuunnitelmat

Osayleiskaava vireillä 2008

Lisätietoja

Kohteesta on käytetty myös nimeä Veili. Hirviluoto käyttää Veili -nimeä myös irtolöytökohteesta, joka on myöhemmässä maankäytössä tuhoutunut. (ks. Hirviluoto 1954 s. 5-6)

Pintapoiminta

Tarkastusajankohtana peltoa ei oltu kynnetty, joten pintapoimintaolosuhteet eivät olleet hyvät. Tästä huolimatta tehtiin löytöjä, joiden perusteella asuinpaikan rajausta laajennettiin muutamilla metreillä etelään.

Löydöt

KM 37521: 1-2

Negatiivit

f. 145426: 1 (MV/AO)

Digitaalikuvat

18 PMM/KYY

Kartat

1: 20 000, 1: 2000

Yleiskartta MK1: 20 000

Piirt. Hanna-Leena Salminen

Pohjana peruskartta CD 2006, lehdet 2114 04, 2114 07

© Maanmittauslaitos, lupa PISA/020/2006



Kiinteä muinaisjännös,
inventoinnin kohdenumero

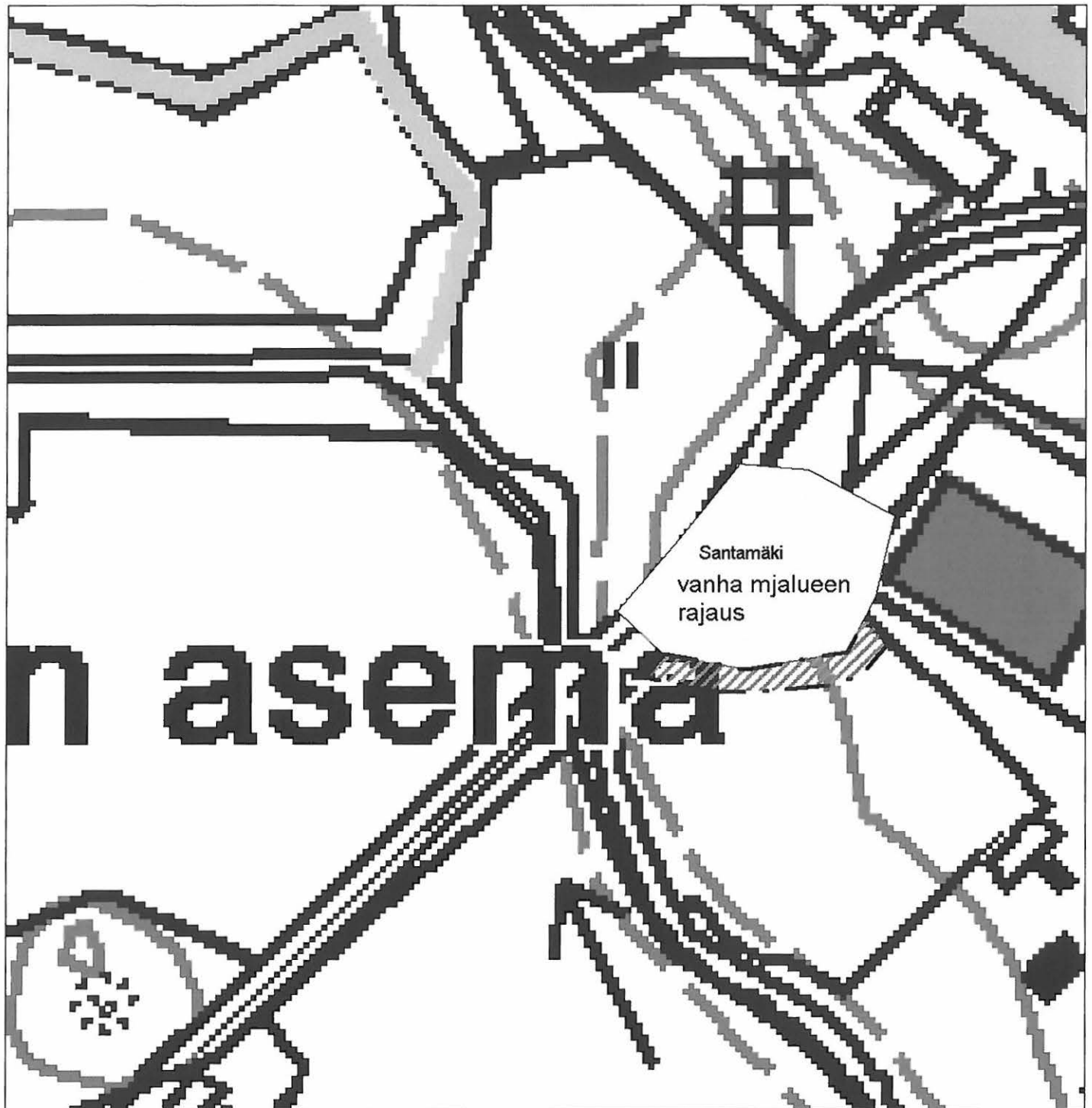
400 m

Yleiskartta MK 1: 2000

Piirt. Hanna-Leena Salminen

Pohjana peruskartta CD 2006, lehdet 2114 04, 2114 07

© Maanmittauslaitos, lupa PISA/020/2006



Lisäys muinaisjäännösalueen rajaukseen v. 2008 inventoinnin perusteella

MK 1: 2000

— 40 m

4. JOKINEN 2

Kunta	Urjala
Kylä	Salmi
Kohdenimi	Jokinen 2
Muinaisjäännöstunnus	887 010 038
Inventointinumero	0004
Muinaisjäännöstyyppi	asuinpaikat
Muinaisjäännöstyyppin tarkenne	-
Ajoitus	moniperiodinen
Selkeä ajoitus	rautakautinen/kivikautinen?
Rauhoitusluokka	2
Lukumäärä	1
Aikaisemmat tutkimukset	Tarkastus Antti Bilund 1998
Peruskarttanumero	2114 04
Peruskartan nimi	URJALA
X1-koordinaatti	6773 703
X2-koordinaatti	6773 791
Y1-koordinaatti	2477 083
Y2-koordinaatti	2477 245
Z1-koordinaatti	0105
Z2-koordinaatti	-
P1-koordinaatti	6778 465
P2-koordinaatti	6778 546
I1-koordinaatti	3315 176
I2-koordinaatti	3315 342
Koordinaattiselite	Ääripisteet aikaisempien tutkimusten ja topografian perusteella.

Kiinteistötiedot

Kiinteistötunnus	887-436-6-248
Kiinteistönimi	Kilpi
Maanomistaja	Mikkola, Seppo Juhani
Osoite	Holstintie 43 31700 Urjala

Tarkastus

2.10.2008 Hanna-Leena Salminen

Aiemmat löydöt

KM 30913:1-11

Sijainti ja maasto

Kohde sijaitsee noin 1,8 kilometriä kaakkoon Urjalan kirkolta. Asuinpaikka sijaitsee kuivatun Vanhajärven pohjoisrannalla, noin 150 metriä Jokisen talosta etelä-lounaaseen. Maaperä paikalla on hienoa hiekkaa. Alue on peltona. Jokisen rautakautinen kalmisto on asuinpaikalta noin 200 metriä pohjoiseen.

Kohteen kuvaus

Kohteen on löytänyt vuonna 1998 tarkastuksessa Antti Bilund. Hän teki asuinpaikkalöytöjä yli sadan metrin pituisella ja muutaman kymmenen metrin levyisellä kaistaleella, jota rajoittavat leveä oja

(Jordanvirta) lännessä, idässä Härmänkulmalle menevä tie ja etelässä vanha rantatörmä. Keramiikkaa on saatu koko alueelta, mutta enimmäkseen pieninä ja kuluneina paloina. Bilundin mukaan keramiikka näyttää lähinnä rautakautiselta, mutta joukossa voisi olla nuorakeramiikkaakin. Kvartsia oli varsinkin lähellä rantatörmää ja se ainakin viitanee siihen, että paikalla on asuttu ennen rautakautta.

Maastollisesti se on hyvin sopiva pyyntipaikaksi.

Nyt suoritettussa inventoinnissa ei tehty uusia havaintoja. Peltoa ei oltu kynnetty tarkastusajankohtaan mennessä eikä pintapoimintamahdollisuudet olleet hyvät.

Kohteen laajuus

N. 100 m x 65 m

Lähilöytöjä

Jokinen polttokenttäkalmisto noin 200 m pohjoiseen

Viikinkiaikainen miekka irtolöytönä samalta peltoaukealta länsiosasta

Luokitusehdotus

Säilytetään rauhoitusluokka 2

Negatiivit

-

Digitaalikuvat

91 (PMM/KYY)

Kartat

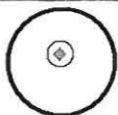
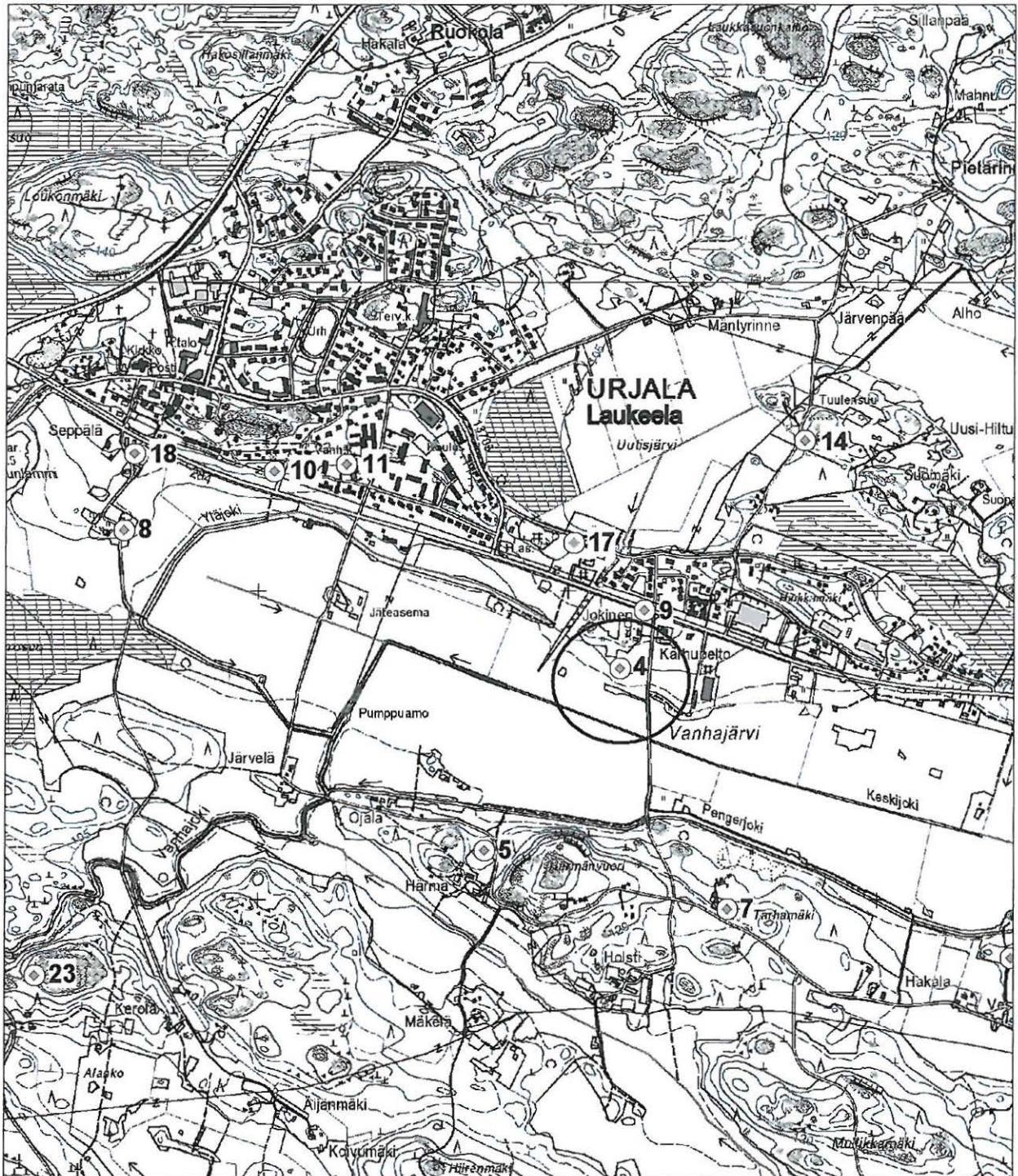
1: 20 000, 1: 4000

Peruskarttaote MK 1: 20 000

Piirt. Hanna-Leena Salminen

Pohjana peruskartta CD 2006, lehti 2114 04

© Maanmittauslaitos, lupa PISA/020/2006



Kiinteä muinaisjännös,
inventoinnin kohdenumero

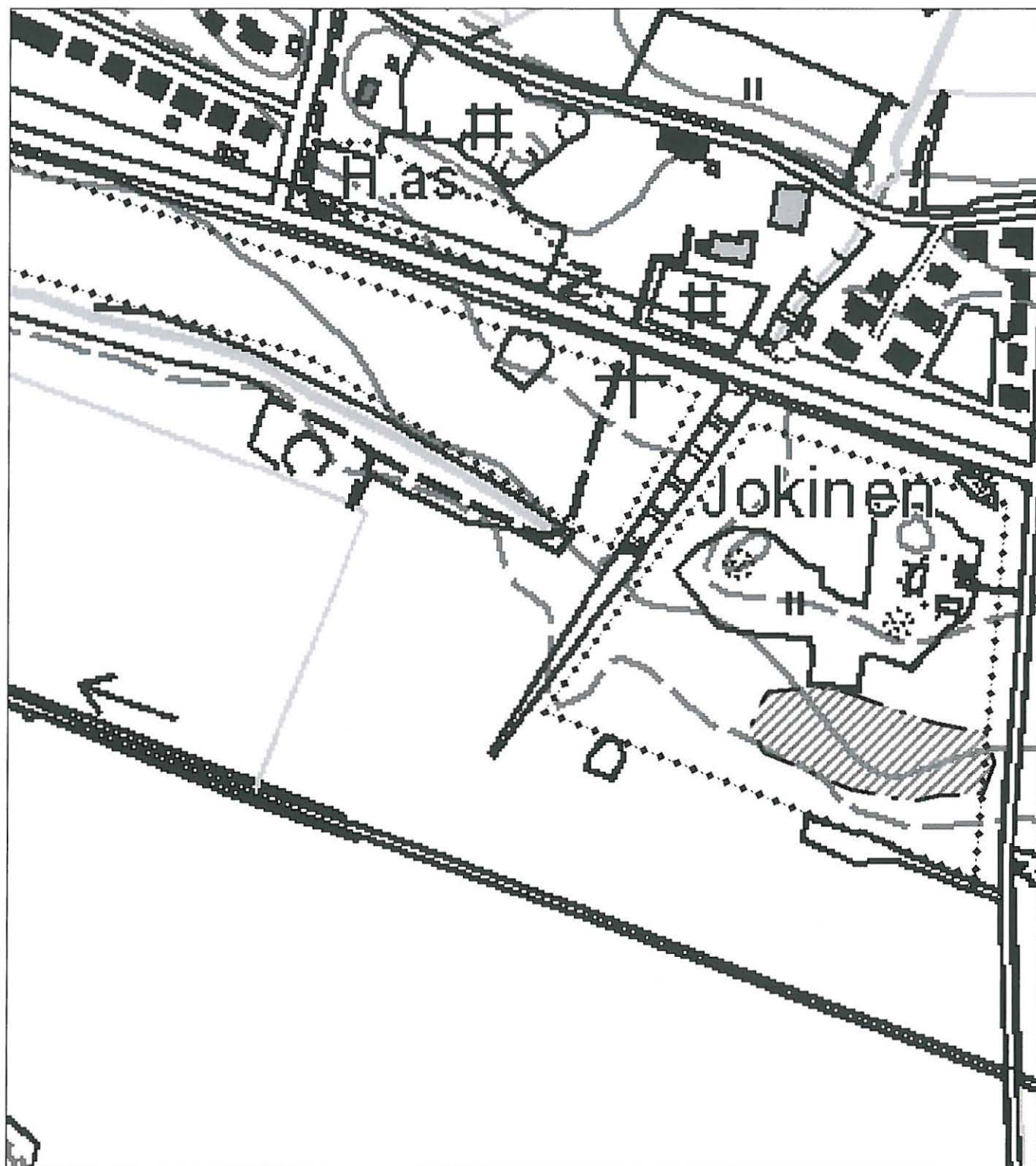
400 m

Yleiskartta MK 1: 4000

Piirt. Hanna-Leena Salminen

Pohjana peruskartta CD 2006, lehti 2114 04

© Maanmittauslaitos, lupa PISA/020/2006



Kiinteä muinaisjäännös



Tarkastettu alue

80 m

5. HÄRMÄ

Kunta	Urjala
Kylä	Salmi
Kohdenimi	Härmä
Muinaisjäännöstunnus	887 010 017
Inventointinumero	0005
Muinaisjäännöstyyppi	hautapaikat
Muinaisjäännöstyypin tarkenne	hautaröykkiöt
Ajoitus	rautakautinen
Selkeä ajoitus	-
Rauhoitusluokka	2
Lukumäärä	2
Aikaisemmat tutkimukset	Kaivaus 1909 Hjalmar Appelgren-Kivalo Tarkastus 1949 Helmer Salmo Inventointi 1954 Anna-Liisa Hirviluoto Inventointi 1983 Lauri Pohjakallio
Peruskarttanumero	2114 04
Peruskartan nimi	URJALA
X1-koordinaatti	6773 156
X2-koordinaatti	-
Y1-koordinaatti	2476 728
Y2-koordinaatti	-
Z1-koordinaatti	0115
Z2-koordinaatti	-
P1-koordinaatti	6777 935
P2-koordinaatti	-
I1-koordinaatti	3314 796
I2-koordinaatti	-
Koordinaattiselite	Talon koillispuolen röykkiön keskikoordinaatit

Kiinteistötiedot

Kiinteistötunnus	887-436-6-222
Kiinteistönimi	Härmä
Maanomistaja	Rantala, Jouni Juhani
Osoite	Härmäntie 285a 31700 Urjala as.

Tarkastus

2.10. ja 6.10.2008 Hanna-Leena Salminen

Aiemmat löydöt

KM 4923:1-12, KM 5360:4-7, KM 11741:1-5, KM 11765:1-2, KM 11879, KM 11933, KM 12210:1-2, KM 12211:1-5

Sijainti ja maasto

Kohteet sijaitsevat noin 1,9 km Urjalan kirkolta etelä-kaakkoon. Härmän tila sijaitsee Härmän vuoren länsipuolella. Varsinaisen tilakeskuksen rakennukset eivät sijaitse Härmän vuoren rinteellä vaan sen länsipuolella olevan pienemmän mäen kaakkoisrinteellä. Mäki muodostaa harjanteen kuivatun

Vanhajärven ja Vanhajokeen yhtyvän itäisen joenhaaran väliin. Alueen pohjoisimmat muinaisjäännökset sijaitsevat lähellä Vanhajärven entistä rantaa.

Kohteen kuvaus

Entisen Vanhajärven eteläpuolella Härmän talon ympäristössä on ollut useita muinaisjäännöksiä eri kohdissa. Alueella on suoritettu ensimmäisen kerran kaivaustutkimus vuonna 1909 Härmänvuoren länsirinteeltä löydettyjen esineiden johdosta. Kaivauksissa löydettiin merkkejä esihistoriallisesta toiminnasta, kuten esimerkiksi hiilensekaista maata, saviastianpala sekä rautapadan kappale, mutta ei selkeää hautaa tai muuta rakennetta. Tuolloin Appelgren-Kivalo kartoitti myös talon koillis- ja eteläpuolelta kiviröykkiöt.

Vuonna 1949 Helmer Salmo saapui paikalle tarkastamaan talon eteläpuolisen röykkiön, jonka alue haluttiin raivata puutarhamaaksi. Salmo huomioi myös Härmän talon länsipuolella, paikassa mistä entinen Vanhajärven rinne alkaa, mahdollisen hautaröykkiön.

Hirviluoto puolestaan paikallisti vuoden 1954 inventoinnissa 5 mahdollista hautarauniota Härmän tilan mailta. Raunio 1 oli talon koillispuolella kivikossa ja raunio 2 sen länsipuolella noin 4-5 metrin päässä. Raunio 3 sijaitsi talon riihen itäpuolella Härmän vuoren länsirinteellä. Appelgren-Kivalon kaivaus tehtiin tämän raunion lähellä. Raunio 4 sijaitsi Härmän talon länsipuolella kalliokumpareella, sen pohjoisreunalla ja raunio 5 tästä muutaman metrin päässä länteen. Hirviluodon raunioista numero 1 vastanee Appelgren-Kivalon ja Salmon havaitsemia röykkiöitä, mutta talon eteläpuolista röykkiötä ei tuolloin enää ollut olemassa.

Vuonna 1983 Lauri Pohjakallio puolestaan tarkisti Hirviluodon kertomuksen mukaiset rauniot ja totesi selvästi säilyneeksi ainoastaan raunio 1, sen lähellä ollutta rauniota 2 hän ei enää löytänyt. Raunioita 4 ja 5 hän piti puolestaan liian epämääräisinä tai arveli, että niitä on rikottu vuosien varrella. Rauniosta 3 hän ei erikseen totea mitään.

Tässä inventoinnissa päädyttiin osin samaan tulokseen Pohjakallion kanssa. Raunio 1 oli ainoa selvästi havaittavissa oleva mahdollinen hautaraunio alueella. Raunioita 2, 3, 4 ja 5 en havainnut.

Ennen tätä inventointia on Härmän kiinteä muinaisjäännösalue ollut talon pohjoispuolen pellolla, nyt suoritettujen tarkastusten ja arkistomateriaalin läpikäynnin perusteella muinaisjäännöksen rajaus muuttuu. Talon koillispuolen röykkiö merkitään kartalle luokkaan 2 kuuluvana muinaisjäännöksenä. Talon eteläpuolisen kaivetun röykkiön alue merkitään tuhottuna luokkaan 3 kuuluvana muinaisjäännöksenä. Lisäksi Härmänvuoren länsi-rinteen löytöpaikat ja osittain kaivettu alue muodostavat uuden muinaisjäännösalueen. Vaikkei tältä alueelta enää voida todeta varsinaista röykkiötä, on alueelta saatu kuitenkin runsaasti löytöjä eikä sitä ole kokonaan tutkittu arkeologisesti eikä myöskään tuhottu muissa rakennustoissa täysin, joten se on syytä huomioida.

Härmän tilan mailta on tullut vuosien saatossa runsaasti irtolöytöjä lähinnä tilaa ympäröiviltä pelloilta. Nämä luetellaan erikseen irtolöytöjenkohdalla tässä raportissa.

Kohteen laajuus

Röykkiö 1: 30 x 30 m.

Härmänvuoren länsirinne: 25 x 25 m

Tiedossa olevat maankäyttösuunnitelmat

Osayleiskaava vireillä 2008

Lähilöytöjä

Härmä 2 kiviaita 50 m luoteeseen

Härmä S-pelto löytöpaikka 200 m etelään

Pintapöiminta

Tilakeskuksen etelän puoleiset pellot oli kynnetty osittain tarkastusajankohtaan mennessä ja pintapöiminnassa oli hyvät havaintomahdollisuudet.

Luokitusehdotus

Säilytetään rauhoitusluokka 2

Negatiivit

-

Digitaalikuvat

38-41 (PMM/KYY)

Kartat

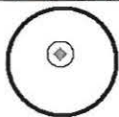
1: 20 000, 1: 2000

Peruskarttaote MK 1: 20 000

Piirt. Hanna-Leena Salminen

Pohjana peruskartta CD 2006, lehti 2114 04

© Maanmittauslaitos, lupa PISA/020/2006



Kiinteä muinaisjäännös,
inventoinnin kohdenumero


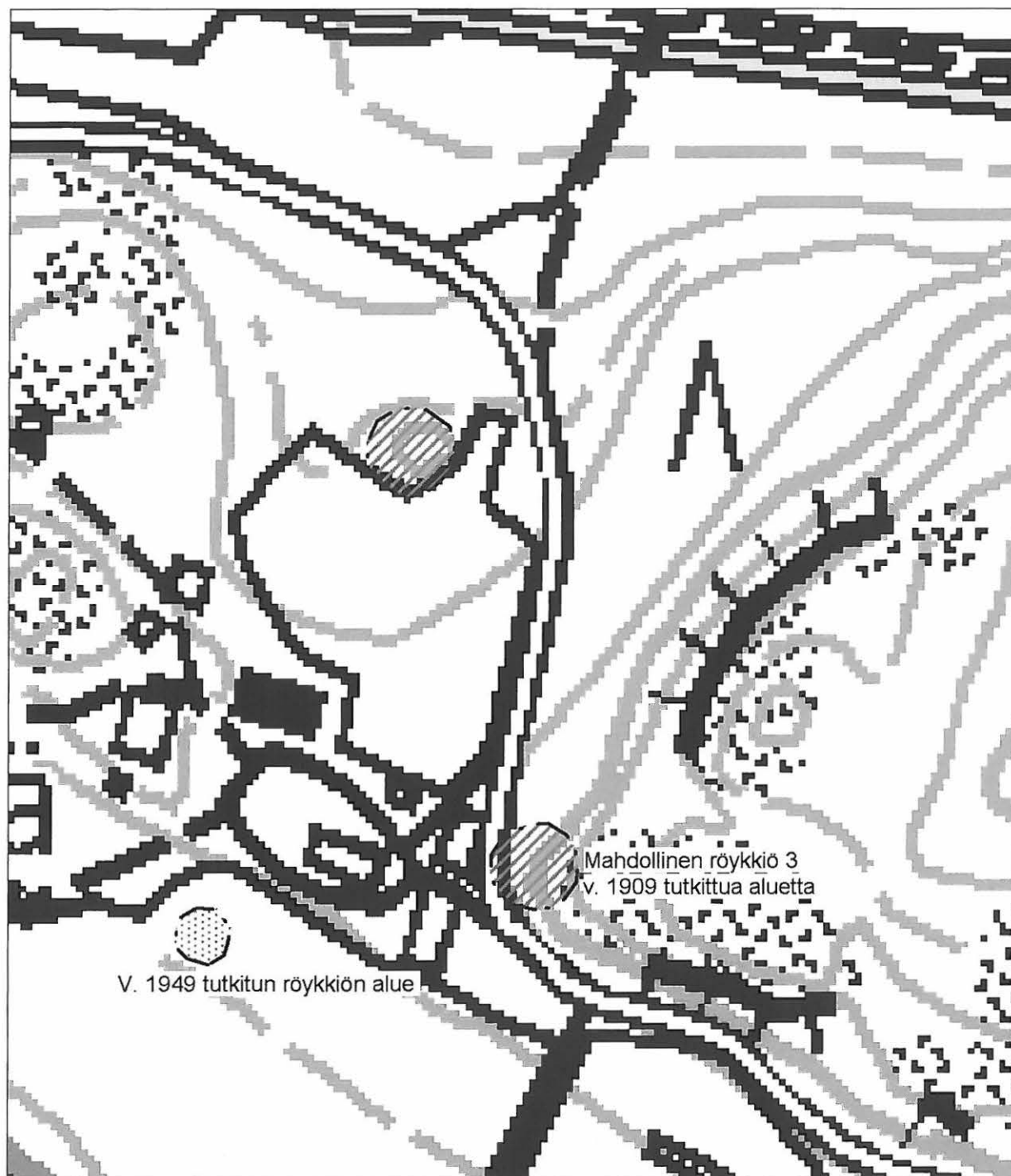
400 m

Peruskarttaote MK 1: 2000

Piirt. Hanna-Leena Salminen

Pohjana peruskartta CD 2006, lehti 2114 04

© Maanmittauslaitos, lupa PISA/020/2006

 Kiinteä muinaisjäännös Tarkastettu alue 40 m Ainakin osittain arkeologisesti tutkittu kohde

6.VESANIEMI

Kunta	Urjala
Kylä	Huhti
Kohdenimi	Vesaniemi
Muinaisjäännöstunnus	887 010 019
Inventointinumero	0006
Muinaisjäännöstyyppi	kivirakenteet
Muinaisjäännöstyypin tarkenne	röykkiöt
Ajoitus	esihistoriallinen?
Selkeä ajoitus	-
Rauhoitusluokka	2
Lukumäärä	2
Aikaisemmat tutkimukset	Tarkastus 1965 Anna-Liisa Hirviluoto Inventointi 1983 Lauri Pohjakallio
Peruskarttanumero	2114 04
Peruskartan nimi	URJALA
X1-koordinaatti	6772 780
X2-koordinaatti	6772 841
Y1-koordinaatti	2478 403
Y2-koordinaatti	2478 459
Z1-koordinaatti	0105
Z2-koordinaatti	-
P1-koordinaatti	6777 482
P2-koordinaatti	6777 541
I1-koordinaatti	3316 453
I2-koordinaatti	3316 512
Koordinaattiselite	Ääripisteet

Kiinteistötiedot

Kiinteistötunnus	887-436-31-3
Kiinteistönimi	Vesaniemi
Maanomistaja	Urjalan kunta
Osoite	PL 33 31761 Urjala

Tarkastus

1.10. ja 13.10. Hanna-Leena Salminen

Sijainti ja maasto

Kohde sijaitsee noin 3,8 kilometriä Urjalan kirkolta kaakkoon kuivatun Vanhajärven etelärannalla. Röykkiöt sijaitsevat metsäsaarekkeessa, jonne johtaa tie etelästä Härmänkulman tieltä. Metsäsaareke on kalliopohjainen ja sen ympäristössä kasvaa melko vanhoja kuusia. Ympäröivä metsäinen alue on entistä peltoa. Maaperä on peltomultaa. Alueen eteläpuolella on edelleen viljelyssä olevaa peltoa ja itäpuolella 2 kasvihuonetta.

Kohteen kuvaus

Kohde on löydetty vuoden 1954 inventoinnissa. Röykkiöt paikallistettiin vielä vuoden 1983 inventoinnissa, vaikka molemmat olivat osaksi turpeen ja runsaan aluskasvillisuuden peitossa.

Tämän inventoinnin tarkastuksessa röykkiöitä ei kyetty enää varmasti paikallistamaan. Edellisten inventointien karttamateriaalin perusteella on mahdollista, että Härmänkulman tieltä pohjoiseen kulkevan tien länsipuolelle rakennettu lato on osittain röykkiöistä eteläisimmän päällä. Ladon edessä oli vielä jäljellä epämääräisempää kiveystä, jonka sijaintiin sopivat esimerkiksi Pohjakallion kohteelle määrittämät koordinaatit. Toisaalta havaitsin tien itäpuolella mahdollisia röykkiöiden jäänteitä, joiden päälle on tosin kasattu kiviä ja muuta materiaalia viime vuosikymmenten aikana. Inventoinnin aikana Vesaniemen tilan entinen omistaja soitti ja kertoi, että hänen muistamiensa röykkiöitä on tuhottu viime vuosikymmenten aikana.

Hirviluoto kuvailee röykkiöitä seuraavasti. Röykkiö 1 on pitkulainen, kooltaan 3,6 x 2,7 x 0,35 m. Sen reunoja kehystää säännöllinen kivirivi, ja keskustassa on pystykiviä. Röykkiö 2 on samankaltainen, sijaitsee edellisestä pari metriä pohjoiskoilliseen. Sen koko on 3,6 x 2 x 0,4 m.

Alueen muinaisjäännösrajaus muuttuu hieman vuoden 1983 rajauksesta.

Kohteen laajuus

Noin 60 x 55 m.

Tiedossa olevat maankäyttösuunnitelmat

Osayleiskaava vireillä 2008

Lisätietoja

Vesaniemen tilan entisen omistajan mukaan tilan mailta on löydetty kuppikivi, joka on tällä hetkellä haudattuna maahan Härmänkulman tien lähelle. Hänellä on tarkempi sijainti tiedossa.

Pintapoiminta

Pintapoimintaa oli mahdollista tehdä röykkiöalueen itäpuolella olevalla perunamaalla, joka oli kynnety. Pellosta löytyi historiallisen ajan keramiikkaa ja posliinia, löytöjä ei taltioitu.

Luokitusehdotus

Säilytetään rauhoitusluokka 2

Negatiivit

-

Digitaalikuvat

80-82 (PMM/KYY)

Kartat

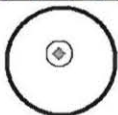
1: 20 000, 1: 4000

Peruskarttaote MK 1: 20 000

Piirt. Hanna-Leena Salminen

Pohjana peruskartta CD 2006, lehdet 2114 04, 2114 07

© Maanmittauslaitos, lupa PISA/020/2006



Kiinteä muinaisjäännös,
inventoinnin kohdenumero


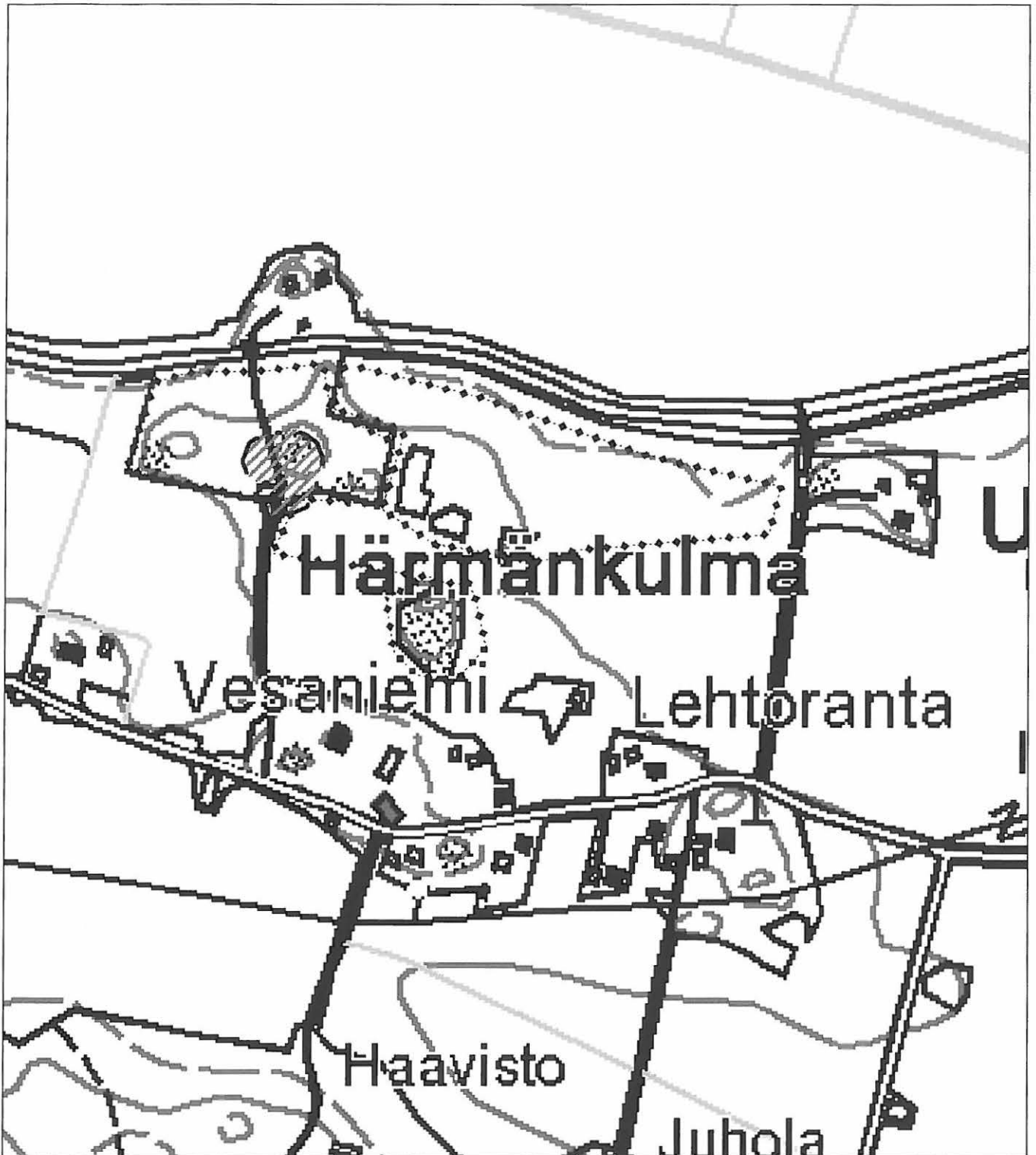
— 400 m

Yleiskartta MK 1: 4000

Piirt. Hanna-Leena Salminen

Pohjana peruskartta CD 2006, lehti 2114 04

© Maanmittauslaitos, lupa PISA/020/2006



Kiinteä muinaisjäännös



Tarkastettu alue

80 m

7. NEITTENLINNA

Kunta	Urjala
Kylä	Laukeela/Salmi
Kohdenimi	Neittenlinna
Muinaisjäännöstunnus	887 010 018
Inventointinumero	0007
Muinaisjäännöstyyppi	hautapaikat
Muinaisjäännöstyyppin tarkenne	-
Ajoitus	rautakautinen
Selkeä ajoitus	-
Rauhoitusluokka	1
Lukumäärä	9
Aikaisemmat tutkimukset	Kaivaus 1948 Ella Kivikoski Inventointi 1954 Anna-Liisa Hirviluoto Inventointi 1983 Lauri Pohjakallio
Peruskarttanumero	2114 04
Peruskartan nimi	URJALA
X1-koordinaatti	6772 980
X2-koordinaatti	6773 026
Y1-koordinaatti	2477 460
Y2-koordinaatti	2477 582
Z1-koordinaatti	0115
Z2-koordinaatti	-
P1-koordinaatti	6777 725
P2-koordinaatti	6777 766
I1-koordinaatti	3315 520
I2-koordinaatti	3315 644
Koordinaattiselite	Ääripisteet

Kiinteistötiedot

Kiinteistötunnus	887-421-4-107
Kiinteistönimi	Neittenlinna
Maanomistaja	Urjalan kunta
Osoite	PL 33 31761 Urjala
Kiinteistötunnus	887-421-4-340
Kiinteistönimi	Neittenmäki
Maanomistaja	Järvinen, Marko Juhani
Osoite	Härmäntie 203 31700 Urjala as
Kiinteistötunnus	887-436-1-160
Kiinteistönimi	Linna
Maanomistaja	Urjalan kunta
Osoite	PL 33 31761 Urjala
Kiinteistötunnus	887-436-8-218
Kiinteistönimi	Jordan
Maanomistaja	Mikkola, Seppo Juhani
Osoite	Holstintie 43 31700 Urjala as.

Tarkastus

1.10.2008 Hanna-Leena Salminen

Aiemmat löydöt

KM 11741:1-5, KM 11765:1-2, KM 11881:1-31

Sijainti ja maasto

Kohteet sijaitsevat noin 2,5 kilometriä Urjalan kirkolta kaakkoon.

Röykkiöt sijaitsevat kuivatun Vanhajärven etelärannalla Tarhamäen länsipuolella, Urjalan asemalta Härmänkulmalle johtavan tien pohjoispuolella. Neittenlinnan asuintontille johtavan tien länsipuoli on nyt hakkuuaukeaa. Alueella on melko korkeaa kasvillisuutta, joka estää näkyvyyttä, alue on kivistä ja metsäkoneet ovat paikoin muokanneet maata. Neittenlinnan asuintontille johtavan tien itäpuolinen alue on vanhaa laidunta ja peltoa. Alueella kasvaa kuitenkin jo melko vanhoja puita, aluskasvillisuus on lähinnä sammalta ja varpuja eikä estä näkyvyyttä niin kuin tien toisella puolella.

Kohteen kuvaus

Vuonna 1947 Hakalan talon työmiehet löysivät aitaa korjatessaan Tarhamäen metsässä rautakautisen hautaraunion. He löysivät useita rautakautisia esineitä, jotka tohtori Eero Aaltonen ja Forssan museon silloinen hoitaja toimittivat kansallismuseoon.

Seuraavana vuonna Ella Kivikoski saapui tarkastamaan paikan, löytäen 4 muutakin hautarauniota. Kivikoski kaivoi raunioista kolme, koska maanomistaja aikoi myydä raunioiden läheisyydestä tontteja asuinkäyttöön. Kivikosken tutkimista röykkiöistä aikaisemmin pengottu osoittautui haudaksi ja yhdestä löytyi runsaasti saviastian paloja ja eläintenluita, sen Kivikoski tulkitsee uhriröykkiöksi. Yhdestä saatiin löytöinä ainoastaan luuesineen teelmä. Tutkituista röykkiöistä yksi ennallistettiin kaivausten jälkeen, tämä sijaitsi lähinnä Neittenlinnan tontille johtavaa tietä.

Hirviluoto tarkisti inventoinnissaan vuonna 1954 alueen ja kartoitti 8 röykkiötä, joista neljästä löytyi koepistosta nokista maata. Hirviluoto luonnehtii kaikkia luonteeltaan rautakautiseksi haudoiksi.

Pohjakallio on vuonna 1983 paikallistanut alueelta varmasti yhden röykkiön, jota epäilee Kivikosken röykkiöksi 5. Hirviluodon paikallistamista kahdeksasta röykkiöstä se saattaa olla röykkiö 1 tai 4. Pohjakallion löytämä röykkiö sijaitsee Neittenlinnan tienhaarasta 30 m länsiluoteeseen, aivan tien reunassa, tähän havaintoon perustuu alueen aikaisempi muinaisjäännösrajaus. Pohjakallio huomauttaa vielä, että metsä- ja aluskasvillisuuden seassa saattaa silti olla lisää röykkiöitä, joista muutamat ovat vain 0,5 m korkeita.

Vuoden 2008 inventointi

Tämän inventoinnin yhteydessä digitoitiin Kivikosken ja Hirviluodon alueista laatimat yleiskartat. Digitoinnin jälkeen voitiin todeta, että kartoilla esitetyt kohteet eivät täysin vastaa sijainniltaan toisiaan. Hirviluodon kohteet ovat lännempänä kuin Kivikosken, siten että Hirviluodon kohteet olisivat enimmäkseen nykyisellä hakkuuaukealla Härmänkulman tien eteläpuolella ja Neittenlinnan tontille johtavan tien länsipuolella, kun taas Kivikosken röykkiöt painottuvat Tarhamäen metsäalueella. Toisaalta molemmat kartat ovat hyvin suurpiirteiset. Inventoinnin kenttähavaintojen, vanhojen karttojen sekä Neittenlinnan talon nykyisen isännän tietojen pohjalta määriteltiin muinaisjäännösalueen rajaus yleiskartassa esitetyn mukaiseksi.

Havaitsin kentällä neljä selvää röykkiötä.

Röykkiö 1 on todennäköisesti myös Pohjakallion havaitsema röykkiö Neittenlinnan tontille johtavan tien länsipuolella. Röykkiö on hieman epämääräisen oloinen kivikko. Vaikuttaa siltä, että siihen on tullut lisää kiviä myöhemmin.

Röykkiö 2 on ilmeisesti Kivikosken kaivama röykkiö 3. Neittenlinnan isäntä kertoi, että yksi röykkiöistä on jäänyt talolle johtavan tien alle. Tien alla ja molemmin puolin sen vieressä on vielä nähtävillä kiveystä.

Röykkiö 3 sijaitsee Neittenlinnan tontille johtavan tien itäpuolella metsässä. Se on havaitsemistani röykkiöistä selkein, pyöreämuotoinen ja halkaisijaltaan noin 3-3,5 m ja 0,5 m korkeudeltaan. Röykkiö 3 on noin 25-30 m Härmänkulman tieltä pohjoiseen.

Röykkiö 4 sijaitsee myös Neittenlinnan tontille johtavan tien itäpuolella metsässä röykkiöstä koilliseen. Se on pyöreämuotoinen, halkaisijaltaan noin 1,5 m ja korkeudeltaan noin 0,5 metriä. Lisäksi alueella on kiviaidan näköinen kiveys, numero 5 yleiskartassa, joka toisaalta voi olla röykkiökin, tai röykkiöstä on muokattu myöhemmin osa kiviaitaa. Tarhamäen metsässä on ollut vanhojen kertomusten perusteella ainakin osittain kiviaidalla rajattu perunamaa.

Kaiken kaikkiaan alue on muuttunut niin paljon Kivikosken ja Hirviluodon ajoista, että heidän kertomustensa tietoja röykkiöiden sijainneista on vaikea yhdistää nykyiseen maisemaan. He kuvailevat röykkiöiden sijaintia suhteessa Neittenlinnan laitumeen tai perunamaahan, joita ei ole enää 80-luvullakaan ollut olemassa. Neittenlinnan talon nykyisen isännän mukaan myös alueella tehtyjen hakkuiden aikana metsätyökoneet ovat painaneet raunioiden kiviä pehmeään maahan niin syvälle ettei röykkiötä voi enää nähdä. Isäntä kertoi lisäksi, että myös heidän asuintontillaan on paikoin tullut vastaan nokista maata puutarhatöissä.

Kohteen laajuus

Noin 155 x 85 m.

Tiedossa olevat maankäyttösuunnitelmat

Osayleiskaava vireillä 2008

Suosittelavat jatkotoimenpiteet

Alueen muinaisjäännösten parempi kartoittaminen, koska inventoinnissa ei ollut mahdollisuutta tehdä yleiskarttaa. Röykkiöiden sijainti perustuu GPS-laitteella mitattuihin koordinaatteihin ja kentällä tehtyihin etäisyys arvioihin.

Lisätietoja

Kohteen löydöt on ajoitettu roomalaisajalle ja kansainvaellusajalle.

Luokitusehdotus

Säilytetään rauhoitusluokka 2

Negatiivit

f. 145436: 1-4 (MV/AO)

Digitaalikuvat

83-89 (PMM/KYY)

Kartat

1: 20 000, 1: 4000

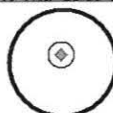
Peruskarttaote MK 1: 20 000

Piirt. Hanna-Leena Salminen

Pohjana peruskartta CD 2006, lehti 2114 04

© Maanmittauslaitos, lupa PISA/020/2006




 Kiinteä muinaisjäännös,
 inventoinnin kohdenumero

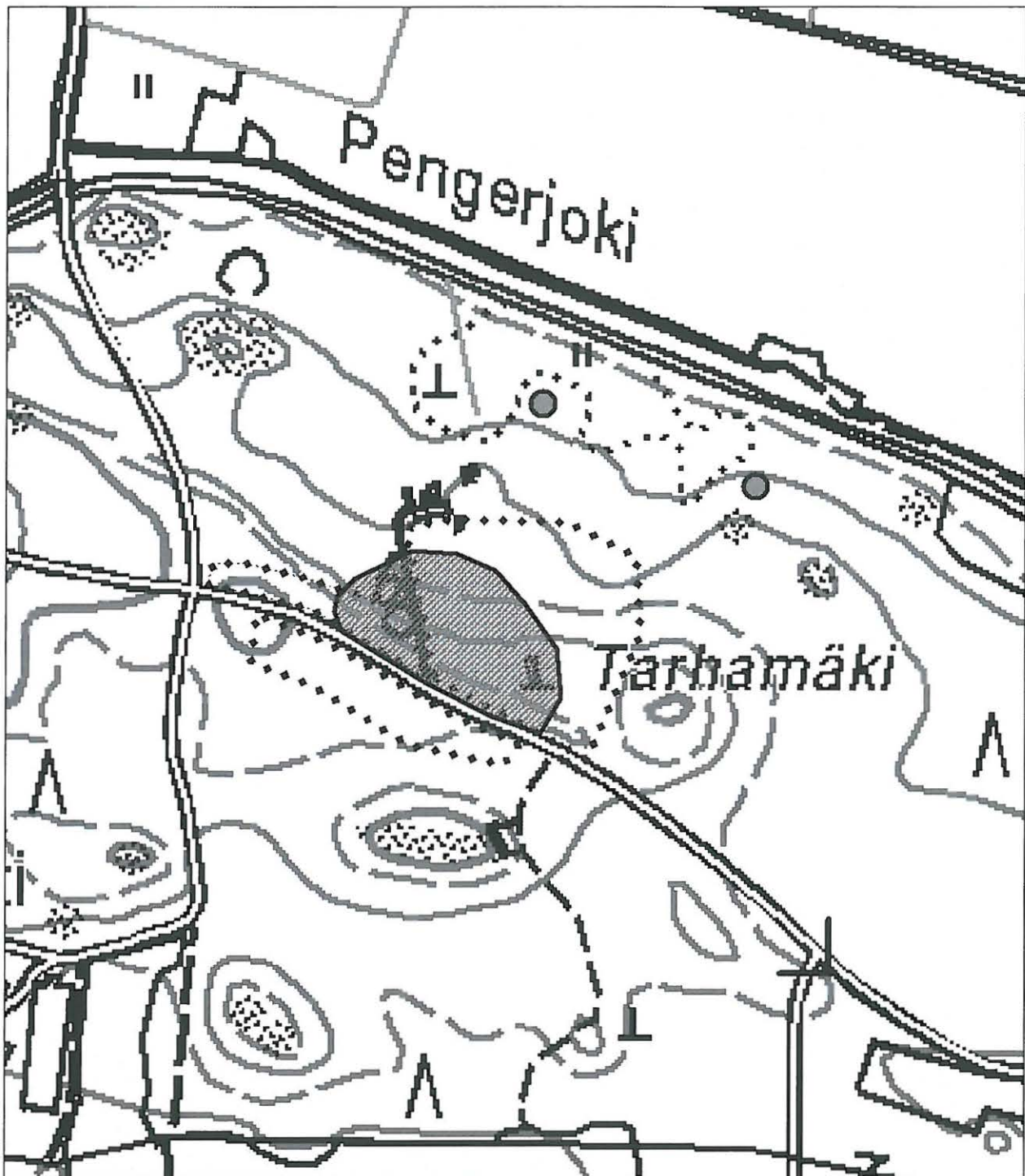

 400 m

Yleiskartta MK 1: 4000

Piirt. Hanna-Leena Salminen

Pohjana peruskartta CD 2006, lehti 2114 04

© Maanmittauslaitos, lupa PISA/020/2006



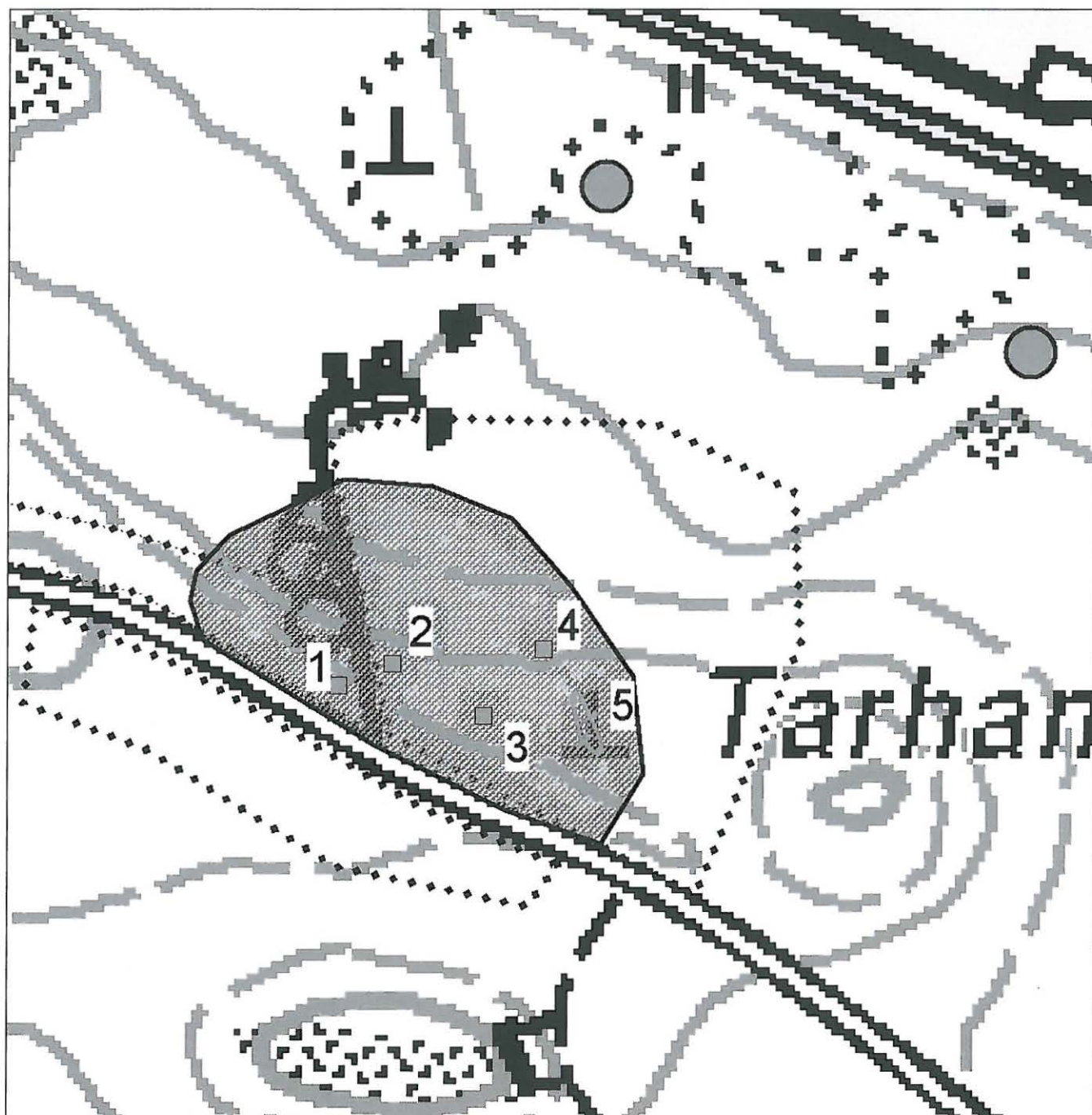
- Kiinteä muinaisjäännös ○ Tarkastettu alue — 80 m
- Arkeologisesti tutkittu 3. luokan kohde

Yleiskartta MK 1: 2000

Piirt. Hanna-Leena Salminen

Pohjana peruskartta CD 2006, lehti 2114 04

© Maanmittauslaitos, lupa PISA/020/2006



-  Kiinteä muinaisjäännös
  Tarkastettu alue
  40 m
-  Arkeologisesti tutkittu 3. luokan kohde
-  1 V. 2008 inventoinnissa havaittu röykkiö ja sen numero
-  5 Kiviaita

8. UUSI-SEPPÄLÄ

Kunta	Urjala
Kylä	Laukeela
Kohdenimi	Uusi-Seppälä
Muinaisjäännöstunnus	887 010 013
Inventointinumero	0008
Muinaisjäännöstyyppi	kivirakenteet
Muinaisjäännöstyypin tarkenne	hautaröykkiöt
Ajoitus	rautakautinen?
Selkeä ajoitus	-
Rauhoitusluokka	2
Lukumäärä	4
Aikaisemmat tutkimukset	Inventointi Anna-Liisa Hirviluoto 1954 Inventointi Lauri Pohjakallio 1983
Peruskarttanumero	2114 04
Peruskartan nimi	URJALA
X1-koordinaatti	6774 149
X2-koordinaatti	6774 253
Y1-koordinaatti	2475 520
Y2-koordinaatti	2475 583
Z1-koordinaatti	0105
Z2-koordinaatti	-
P1-koordinaatti	6778 983
P2-koordinaatti	6779 084
I1-koordinaatti	3313 635
I2-koordinaatti	3313 702
Koordinaattiselite	Ääripisteet aikaisempien tutkimusten ja inventoinnin havaintojen perusteella.

Kiinteistötiedot

Kiinteistötunnus	887-421-6-5
Kiinteistönimi	Seppälä
Maanomistaja	Nissi Helvi Taimi, Nissi Timo Sakari, Nissi Hannu Mikko Aukusti
Osoite	Seppäläntie 5 31760 Urjala Vuoritie 16 31760 Urjala

Tarkastus

3.10.2008 Hanna-Leena Salminen

Sijainti ja maasto

Kiviröykkiöt sijaitsevat kuivatun Vanhajärven länsipäässä loivalla kumpareella kylätien ja peltojen välissä. Kumpare on aikaisemmin ollut vasikkahakana, jolloin havaintomahdollisuudet ovat olleet hyvät, näin ei kuitenkaan ollut tämän inventoinnin tarkastusajankohtana. Alue on nykyisin lähinnä joutomaana, jonne oli tarkastusajankohtana varastoituna muun muassa suuria kasoja risuja.

Kohteen kuvaus

Alueen rökkiöt on kartoitettu vuoden 1954 inventoinnissa, jolloin havaintomahdollisuudet olivat hyvät. Vuonna 1983 Lauri Pohjakallio teki Urjalan inventoinnissa lähes samat havainnot kuin Hirviluoto 30 vuotta aikaisemmin.

Hirviluodon mukaan rökkiö 1 on varmuudella hauta, sekä mahdollisesti raunio 4. Rökkiöstä 2 Hirviluoto toteaa, että se on mahdollisesti peltoraunio eikä hauta, koska koekuoppa jäi tuloksettomaksi, mutta Pohjakallio pitää sitäkin hautana.

Hirviluoto kuvailee rökkiöitä seuraavasti.

Rökkiö 1 on välittömästi tien itäpuolella. Se on osittain turpeen peittämä, pyöreä; kiviympyrän sisään on ladottu sisäkkäisiin kehiin pienempiä kiviä. Koko 6,5 x 5,5 x 1,5 m.

Rökkiö 2 haan koilliskulmassa on koottu isojen kivien rajaamalle alalle, koko 2,4 x 2,6 x 0,5 m.

Rökkiö 3 haan keskustassa on puolipyöreä, sieltä täältä erottuu kiveystä turpeen alta.

Rökkiö 4 tien länsipuolella on ladottu kivikarikkoon, koko 15 x 17 m. Rakennetta on vaikea arvioida paksun turpeen vuoksi.

Edellisten inventointien välillä rökkiöiden kunto ja ympäristö ei ollut päällisin puolin muuttunut, ainoastaan niiden läheisyyteen oli rakennettu viljankuivaamo. Vuoden 1983 inventoinnin jälkeen on rökkiöiden länsipuolelle noin 70 päähän rakennettu työhelli. Vuoden 2008 inventoinnin havaintojen perusteella kasvillisuus rökkiöiden ympäristössä ja päällä on rehevöitynyt niin ettei rökkiöiden rakenteesta enää saa selvää siinä määrin mitä aikaisemmin.

Tässä inventoinnissa paikallistettiin melko varmasti rökkiöt 1 ja 4, mutta rökkiöiden 2 ja 3 alueella on aluskasvillisuus rehevöinyt niin, että havainnointi on vaikeutunut. On myös mahdollista, että rökkiöt 2 ja 3 ovat osittain edellä mainittujen risukkojen alla. Ne tulisi raivata alueelta pois pikimmiten, niin etteivät rauniot vahingoitu. Raunio 4 yhteydessä olevaan kivikarikkoon on myös mahdollisesti ajettu lisää kiviä vuosien varrella.

Alueen muinaisjäännösrajaus muuttuu jonkin verran tämän inventoinnin perusteella. Alue laajenee etelään sekä kylätien länsipuolelle, jossa raunio 4 sijaitsee.

Kohteen laajuus

N. 100 x 60 m.

Luokitusehdotus

Säilytetään rauhoitusluokka 2.

Tiedossa olevat maankäyttösuunnitelmat

Osayleiskaava vireillä 2008

Lähilöytöjä

Laukeela (Lauckela) kylätontti noin 260 metriä pohjoiseen

Suosittelavat jatkotoimenpiteet

Maanomistajalle olisi hyvä lähettää uusi rauhoitusilmoitus myös tästä kohteesta samalla kun ilmoitus Laukeelan kylätontista lähetetään, koska aikaisempi muinaisjäännösalueen raja-
muuttui jonkin verran.

Lisätietoja

Irtolöydön HM 1253:9 (soikea tuluskivi) löytöpaikkaa ei ole kyetty määrittelemään Nissin taloa tarkemmin. Nissin talo on nykyinen Uusi-Seppälän tila.

Pintapöiminta

Röykkiöalueen länsipuolella oleva peltoalue oli inventointiajankohtaan mennessä karhittu ja pintapöimintaolosuhteet olivat kohtuulliset.

Löydöt

KM 37523:1-5

Pintapöimintalöydöistä taltioitiin palanutta savea, tiilenpaloja, kuonaa, kivisen hioimen katkelma ja kvartsi-iskos. Löydöt kuvastavat enemmän alueen historiallista asutusta. Kaikkia pintapöimintalöytöjä ei taltioitu.

Negatiivit

f. 145437:1 (MV)

Digitaalikuvat

92-93, 96 (PMM/KYY)

Kartat

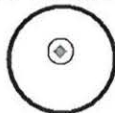
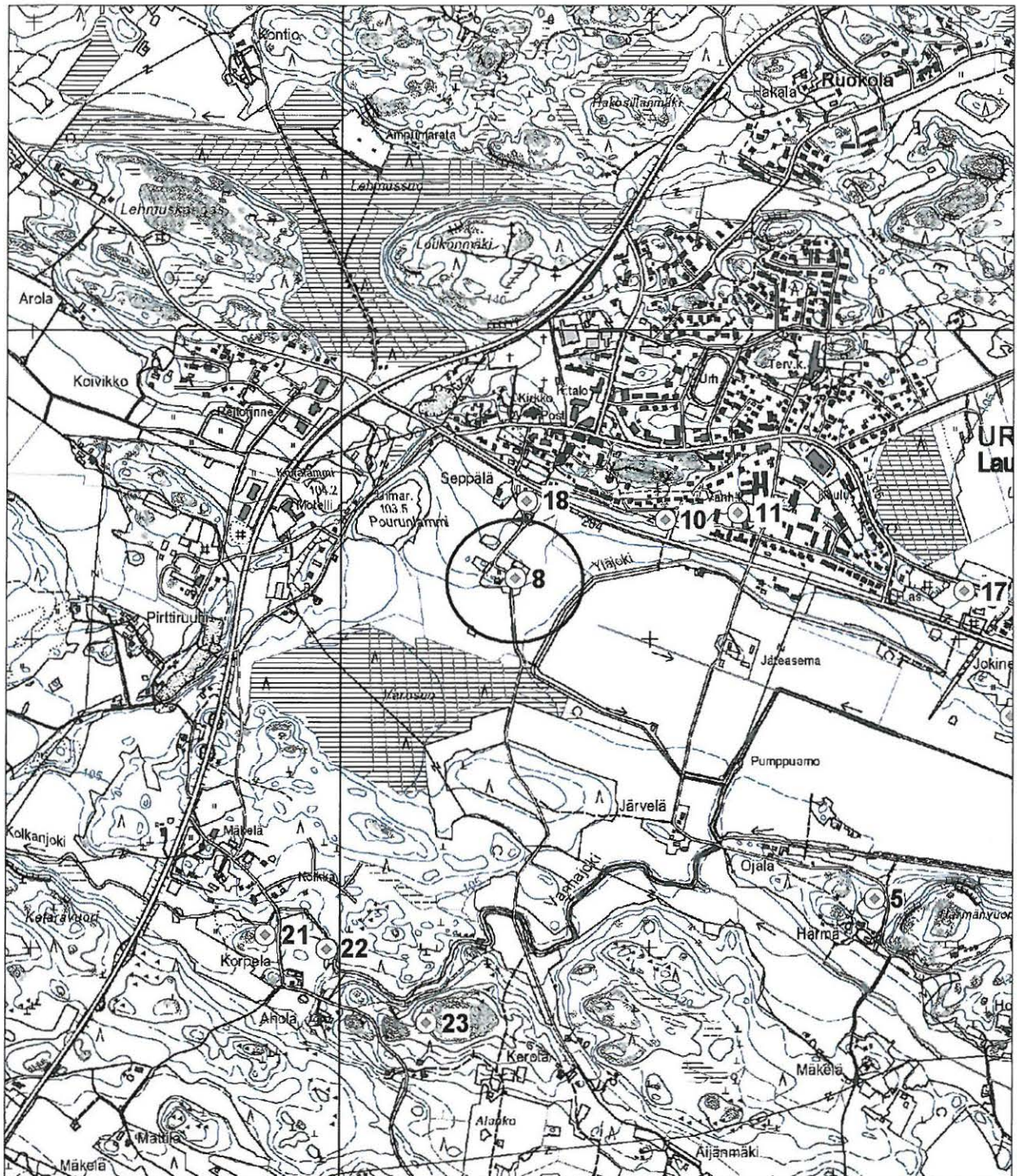
1: 20 000, 1: 4000

Peruskarttaote MK 1: 20 000

Piirt. Hanna-Leena Salminen

Pohjana peruskartta CD 2006, lehti 2114 04

© Maanmittauslaitos, lupa PISA/020/2006



Kiinteä muinaisjäännös
ja inventoinnin kohdenumero

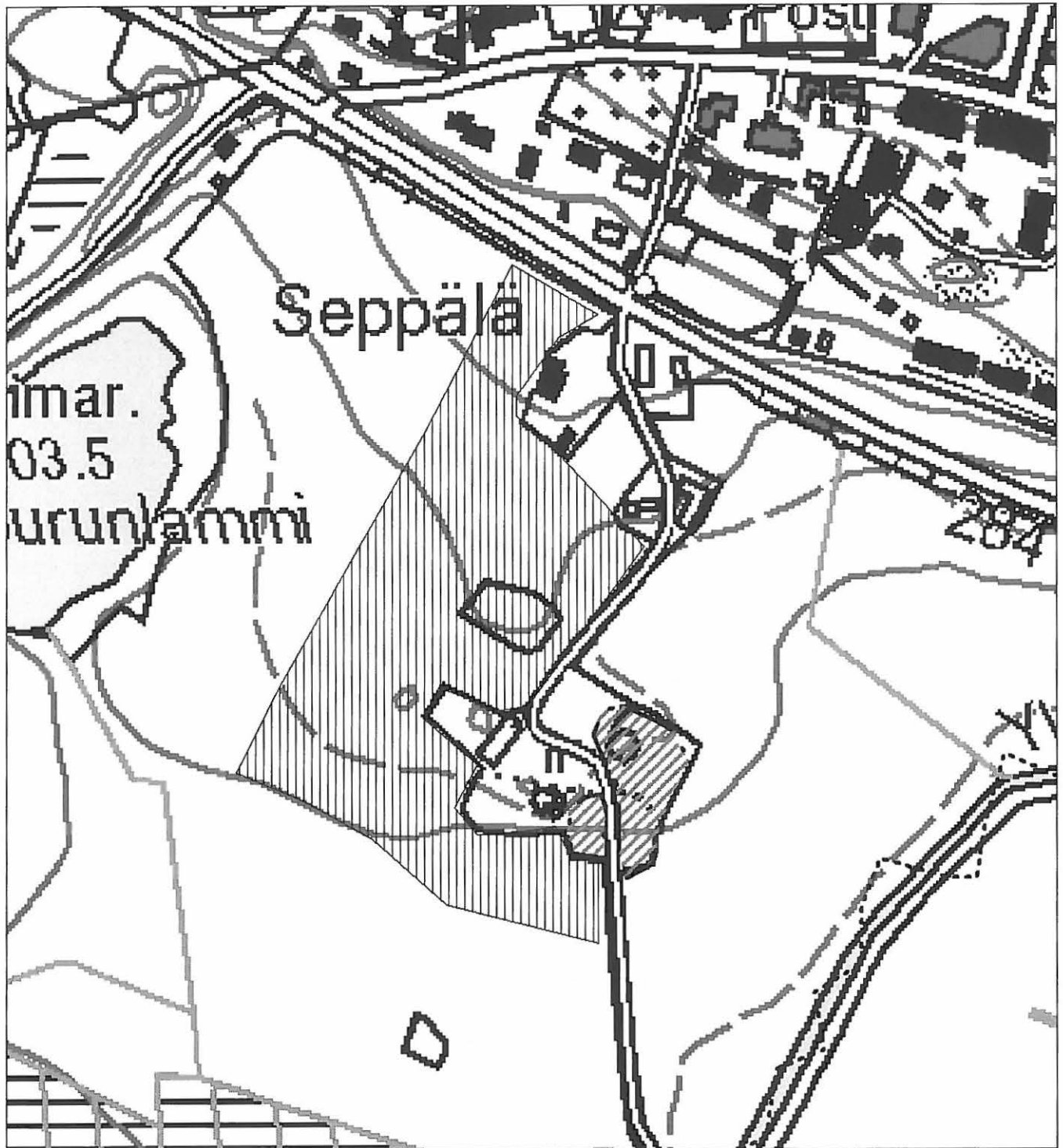
400 m

Yleiskartta MK 1: 4000

Piirt. Hanna-Leena Salminen

Pohjana peruskartta CD 2006, lehdet 2114 04, 2114 07

© Maanmittauslaitos, lupa PISA/020/2006



Kiinteä muinaisjännös



Pintapöimittu peltoalue

— 80 m

9. JOKINEN

Kunta	Urjala
Kylä	Salmi
Kohdenimi	Jokinen
Muinaisjäännöstunnus	887 010 016
Inventointinumero	0016
Muinaisjäännöstyyppi	hautapaikat
Muinaisjäännöstyyppin tarkenne	polttokenttäkalmistot
Ajoitus	rautakautinen
Selkeä ajoitus	-
Rauhoitusluokka	2
Lukumäärä	1
Aikaisemmat tutkimukset	Inventointi 1954 Anna-Liisa Hirviluoto Inventointi 1983 Lauri Pohjakallio
Peruskarttanumero	2114 04
Peruskartan nimi	URJALA
X1-koordinaatti	6773 930
X2-koordinaatti	-
Y1-koordinaatti	2477 250
Y2-koordinaatti	-
Z1-koordinaatti	0105
Z2-koordinaatti	-
P1-koordinaatti	6778 684
P2-koordinaatti	-
I1-koordinaatti	3315 354
I2-koordinaatti	-
Koordinaattiselite	Keskipiste, muinaisjäännösalue rajattu aikaisempien tutkimusten perusteella.

Kiinteistötiedot

Kiinteistötunnus	887-436-8-193
Kiinteistönimi	Jokinen
Maanomistaja	Kaijanen, Liisa Kaarina
Osoite	Vileninkatu 2 32200 Loimaa

Tarkastus

2.10.2008 Hanna-Leena Salminen

Aiemmat löydöt

HM 5360:2, KM 13445: 1-5

Sijainti ja maasto

Kohde sijaitsee noin 1,8 km Urjalan kirkolta lounaaseen Urjalan asemalle vievän tien eteläpuolella. Kalmisto sijaitsee Kuivatun Vanhajärven pohjoisrannalla luode-kaakko -suuntaisella kivisellä kalliolla keskellä peltoa Jokisen vanhan tilakeskuksen pohjoispuolella.

Kohteen kuvaus

Kohteen on löytänyt Hirviluoto vuoden 1954 inventoinnissa. Jokisen tilan läheltä on 1900-luvun alussa löytynyt viikinkiaikainen miekka (HM 5360:2), jonka löytöpaikan Appelgren-Kivalo on käynyt tuolloin tarkastamassa. Hirviluodon löytämä kohde on tästä löytöpaikasta noin 100 metriä koilliseen. Jokisen tilakeskuksen pohjoispuolella on noin 27 metriä pitkä ja 6 metriä leveä kalliomäki ja kivikarikko. Sen pohjoispäässä on vuonna 1954 ollut jäljellä kiviröykkiön pohja.

Hirviluoto tarkisti paikan maanviljelijä Jokisen tietojen perusteella. Tämä oli nähnyt kivikarikon pohjoispään koillispuolella monena vuonna palanutta ja luunsekaista maata. Hirviluoto löysi tarkistuksessaan kallionsyvennyksestä rapautuneita kiviä ja karkeatekoista rautakauden tyyppistä keramiikkaa. Hirviluoto kertoo tutkineensa tuhotun kiviladelman pohjan, josta löytyi saviastianpalojen lisäksi kovelin. Hirviluodon mukaan myös kallion kaakkoispäässä oli pyöreä kivirakennelma. Lisäksi Jokisen tilan navetasta noin 50 metriä etelään oli kivinen kumpu, jonka pohjoispäässä on ollut suippo pystykivi. Koepistosta oli löytänyt nokimaata noin 0,5 metrin syvyydestä.

Vuoden 1983 inventoinnissa Pohjakallio ei paikallistanut enää kumpaakaan kohdetta. Tätä inventointia tehtäessä kuultiin paikallisilta, että Jokisen tilan läheltä olisi kumpu tasattu pellolta. Tämä on todennäköisesti ollut Hirviluodon mainitsema navetan eteläpuolinen kumpu.

Kalliomäki on edelleen paikoillaan ja sen laella ja juurella jonkun verran kivikkoa. Kallion ympärillä on peltoa. Kalliolla ja kivikossa sekä ympäröivällä pellolla on todennäköisesti edelleen jäljellä kalmistoa, joka ei näy maan pinnalle.

Tässä inventoinnissa ei tehty paikalta uusia havaintoja. Kalliota ympäröivä pelto oli kesannolla, eikä esimerkiksi pintapöimintä ollut mahdollista. Alueen muinaisjäännösrajaus säilytettiin samanlaisena kuin vuoden 1983 inventoinnin perusteella.

Kohteen laajuus

Noin 55 x 55 m.

Tiedossa olevat maankäyttösuunnitelmat

Osayleiskaava vireillä 2008

Lähilöytöjä

Jokinen 2 asuinpaikka noin 200 m etelä-lounaaseen

Luokitusehdotus

Rauhoitusluokka 2

Negatiivit

-

Digitaalikuvat

90 (PMM/KYY)

Kartat

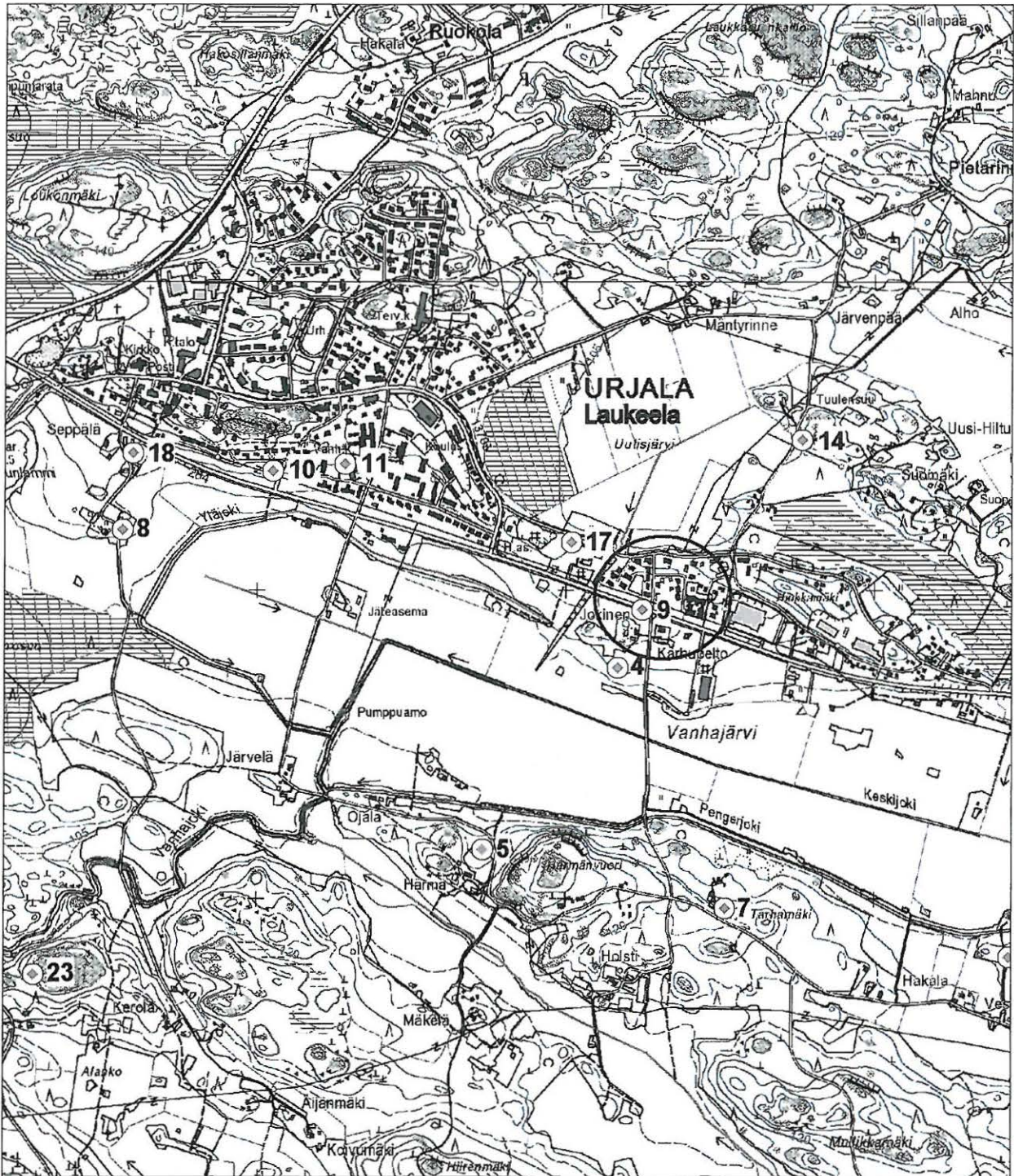
1: 20 000, 1: 4000

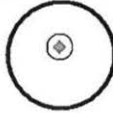
Peruskarttaote MK 1: 20 000

Piirt. Hanna-Leena Salminen

Pohjana peruskartta CD 2006, lehti 2114 04

© Maanmittauslaitos, lupa PISA/020/2006



 Kiinteä muinaisjännös,
inventoinnin kohdenumero

400 m

Yleiskartta MK 1: 4000

Piirt. Hanna-Leena Salminen

Pohjana peruskartta CD 2006, lehti 2114 04

© Maanmittauslaitos, lupa PISA/020/2006



Kiinteä muinaisjäännös



Tarkastettu alue

80 m

10. ALI-UOTILA

Kunta	Urjala
Kylä	Laukeela
Kohdenimi	Ali-Uotila
Muinaisjäännöstunnus	887 010 014
Inventointinumero	0014
Muinaisjäännöstyyppi	hautapaikat
Muinaisjäännöstyyppin tarkenne	hautaröykkiöt
Ajoitus	rautakautinen
Selkeä ajoitus	-
Rauhoitusluokka	1
Lukumäärä	10
Aikaisemmat tutkimukset	Inventointi 1954 Anna-Liisa Hirviluoto Kaivaus 1954 Anna-Liisa Hirviluoto Tarkastus 1960 Anna-Liisa Hirviluoto Kaivaus 1960 Anna-Liisa Hirviluoto Kaivaus 1961 Pirkko-Liisa Lehtosalo Kaivaus 1962 Pirkko-Liisa Lehtosalo Tarkastus 1963 Anna-Liisa Hirviluoto Inventointi 1983 Lauri Pohjakallio Kaivaus 1989 Lauri Pohjakallio
Peruskarttanumero	2114 04
Peruskartan nimi	URJALA
X1-koordinaatti	6774 344
X2-koordinaatti	6774 425
Y1-koordinaatti	2475 903
Y2-koordinaatti	2476 187
Z1-koordinaatti	0105
Z2-koordinaatti	0110
P1-koordinaatti	6779 160
P2-koordinaatti	6779 228
I1-koordinaatti	3314 026
I2-koordinaatti	3314 314
Koordinaattiselite	Ääripisteet aikaisempien tutkimusten perusteella.

Kiinteistötiedot

Kiinteistötunnus	887-421-4-322
Kiinteistönimi	Varkausvuori
Maanomistaja	Urjalan kunta
Osoite	PL 33 31761 Urjala

Tarkastus
3.10.2008 Hanna-Leena Salminen

Aiemmat löydöt
KM 13444:1-169, KM 15187:1-135, KM 15211:1-20, KM 16247:1-33, KM 25343:1-95

Sijainti ja maasto

Kohde sijaitsee Urjalan kirkosta noin 450-650 metriä kaakkoon. Kiven- ja maansekaiset rökkiöt sijaitsevat kuivatun Vanhajärven pohjoisrannalla harjun etelään viettävällä rinteellä. Alue rajoittuu etelässä Salmentiehen (tie 284) ja pohjoisessa asuttuihin tontteihin. Kohde on ollut museoviraston hoitokohteena ainakin vuodesta 1994 ja tällä hetkellä suurin osa kalmistoalueesta on aidattuna ja lampaita laiduntaa siellä kesäisin. Maasto on paikoin melko jyrkkää etelään viettävää rinteitä, jolla kasvaa jonkun verran koivuja ja runsaasti katajaa. Tarkastusajankohtana näkyvyyttä hättäsivät runsaat tuuheat katajat. Maisemaa kohti kuivattua Vanhajärveä ei nähnyt kuin paikoin puiden lomasta.

Kohteen kuvaus

Ali-Uotilan rökkiöt ovat osa Vanhajärven luoteispäässä sijainnutta rautakautista kalmistoa, joka on ollut noin 300 m pitkä järven rantaa noudatteleva vyöhyke. Kunnalliskodin rökkiö kuuluu samaan kalmistoon ja Ali-Uotilan rökkiöt löydettiin Kunnalliskodin tutkimusten yhteydessä vuonna 1953. Jorma Leppäaho kiinnitti huomiota kunnalliskodin rökkiön kaivausten yhteydessä läheisessä Ali-Uotilan haassa oleviin kumpuihin, erityisesti Kuulaanmäen länsirinteellä ollut kumpu vaikutti rautakautiselta haudalta. Seuraavana vuonna Anna-Liisa Hirviluoto tutki tämän rökkiön ja se todettiin rautakautiseksi haudaksi. Kuulaanmäen rökkiö on itäisin Ali-Uotilan rökkiöistä. Hirviluoto kaivoi koeojan myös Kuulaanmäen laella sijainneen mahdollisen kiviladelman pohjan läpi, mutta se osoittautui löydettömäksi ja maa puhtaaksi. Tutkitusta rökkiöstä länteen sijaitsi Hirviluodon mukaan muutamia rautakautisilta raunioilta vaikuttavia rökkiöitä, joista Kuulaanmäkeä lähimmästä tuli koekaivauksessa kahden kivikerroksen alta runsaasti nokimaata.

Hirviluoto teki samana kesänä Urjalan historiatoimikunnan tilauksesta koko kunnan kiinteiden muinaisjäänteiden luetteloinnin. Tässä raportissa Hirviluoto kuvailee 9 mahdollista hautarauniota Kuulaanmäellä ja Ali-Uotilan haassa.

Seuraavan kerran Ali-Uotilan kalmiston kohteita tutkittiin vuosina 1959 ja 1960 liittyen Tie- ja vesirakennushallituksen suunnitelmaan uuden tielinjan rakentamisesta Urjalan kirkonkylältä Urjalan asemalle. Hirviluoto kartoitti tielinjantarkastuksessa Ali-Uotilan haasta 21 mahdollista hautaröykkiötä. Tiesuunnitelmaa muutettiin ensimmäisen tarkastuksen johdosta ja lopulta tutkittavaksi määrättiin läntisimmät rauniot 20 ja 21. Lisäksi Hirviluoto tutki 1960 peltotien leventämisen yhteydessä osittain tuhoutuneen raunion. Siitä löydettiin saviastianpaloja, rautakuonaa, palanutta luuta, puukko ja pronssirengas. Tutkittu rökkiö sijaitsi lähinnä entistä peltotietä sen länsipuolella. Rökkiö entistettiin kaivauksen jälkeen.

Rauniot 20 ja 21 tutki Pirkko-Liisa Lehtosalo vuonna 1961. Molemmista löydettiin Lehtosalon mukaan yksi haudaus ja melko vähäiset esinelöydöt. Molemmat rauniot entistettiin kaivauksen jälkeen. Lehtosalo suoritti myös pienimuotoiset koekaivaukset tielinjan alle jääviin epämääräisiin kumpareisiin. Viidestä koekuopasta yhteensä kahdeksasta löydettiin hiiltynyttä maata, osasta kiveystä ja saviastianpaloja. Seuraavana vuonna Lehtosalo tutki uuden tielinjauksen alle jäävää aluetta koeojin, mutta ei tehnyt tielinjan sijaintiin vaikuttavia löytöjä. Lehtosalo löysi myös edellisellä vuonna kaivetun raunion yhteydestä kuppikiven. Kaivausten aikaan raunion yhteydessä ollutta isoa maakiveä peitti sammal, eikä kuppeja tuolloin nähty. Kivi oli uuden tien linjalla ja se siirrettiin seuraavana vuonna pois uuden tien linjalta. Siirtoa oli valvomassa Hirviluoto. Tutkitut alueet digitoitiin peruskartalle ja näkyvät yleiskartassa 10/2.

Vuonna 1983 Lauri Pohjakallio totesi Urjalaa inventoidessaan, että uudis- ja tierakentaminen on pirstonnut muinaismaisemaa. Salmentie oli rakennettu 1960-luvulla ja Kalliotien parannustöissä sen länsipuolella olleiden raunioiden reunaa on vahingoitettu. Muuten alue oli ilmeisesti säilynyt entisellään.

Lauri Pohjakallio tutki Kalliotien itäpuolelta tietä lähinnä olevan röykkiön vuonna 1989 Urjalan kunnan myöntämällä rahoituksella. Kaivausten aikana selvisi, että kummun ympärille oli raivattu perunapelto 80-luvulla ennen kuin maa myytiin Urjalan kunnalle. Peltoa oli kynnetyt melko syvältä ja osa röykkiön reuna-alueista oli tuhottu tuolloin. Kaivauksissa röykkiön ulkopuolelta tulikin puhdasta maata paikoin. Röykkiöstä löydettiin pronssispiraalikoristetta, lasimassahelmi, joitain metalliesineitä ja niiden katkelmia sekä runsaasti saviastianpaloja, savikiekon kappaleita, rautakuonaa. Lisäksi löydettiin palanutta luuta, josta osa on identifioitu ihmisen luuksi, joten röykkiöön oli tehty myös hautaus.

Vuoden 2008 inventointi

Pirkanmaan kiinteät muinaisjäännökset –julkaisussa vuodelta 2005 esitetty muinaisjäännösalueen rajausta muuttui tämän inventoinnin myötä jonkun verran. Se vastaa nyt enemmän hoidetun alueen rajausta. Rajausta perustuu vuosilta 1960, 61 ja 1962 peräisin olevien yleiskarttoihin ja tämän inventoinnin maastohavaintoihin. Yleisesti ottaen alue on säilynyt samanlaisena edellisestä inventoinnista. Tämän inventoinnin tarkastuksen yhteydessä aidatuilta muinaisjäännöstenhoitoalueilta rekisteröitiin GPS-paikantimella yhteensä 20 mahdollista röykkiötä, joista 2 sijaitsee Kalliotien itäpuolella ja loput länsipuolella hoidetulla alueella. Kuppikivi sijaitsee Kalliotieltä länteen noin 200 metriä, se on aidatun alueen ulkopuolella. Osa röykkiöksi tulkituista kivi- ja maarakenteista on kuitenkin hyvin pieniä, epämääräisiä kiveyksiä. Alueen maankäytön historiaa tulisi selvittää vielä lisää sekä laatia kunnallinen yleiskartta koko alueesta, johon merkittäisiin myös tutkitut alueet

Kohteen laajuus

Noin 280 x 65 m

Luokitusehdotus

Säilytetään rauhoitusluokka 1.

Tiedossa olevat maankäyttösuunnitelmat

Osayleiskaava vireillä 2008

Lähilöytöjä

Kunnalliskoti 200 m itään

Lisätietoja

Kansainvaellusaika

Negatiivit

f. 145435: 1-3 (MV/AO)

Digitaalikuvat

67-75, 95-98 (PMM/KYY)

Kartat

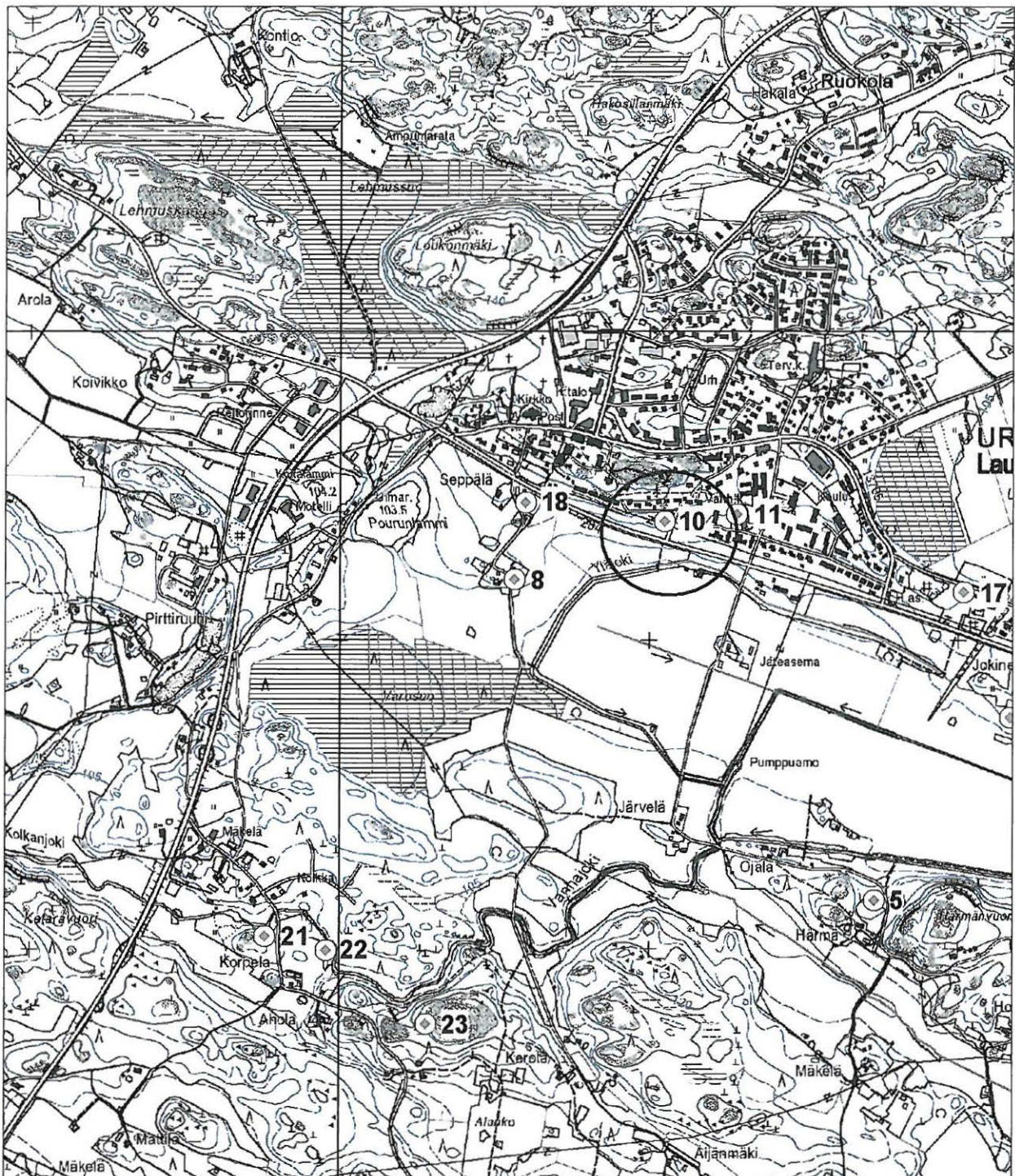
1: 20 000, 1: 2500


Peruskarttaote MK 1: 20 000

Piirt. Hanna-Leena Salminen

Pohjana peruskartta CD 2006, lehti 2114 04

© Maanmittauslaitos, lupa PISA/020/2006




 Kiinteä muinaisjäännös,
 inventoinnin kohdenumero

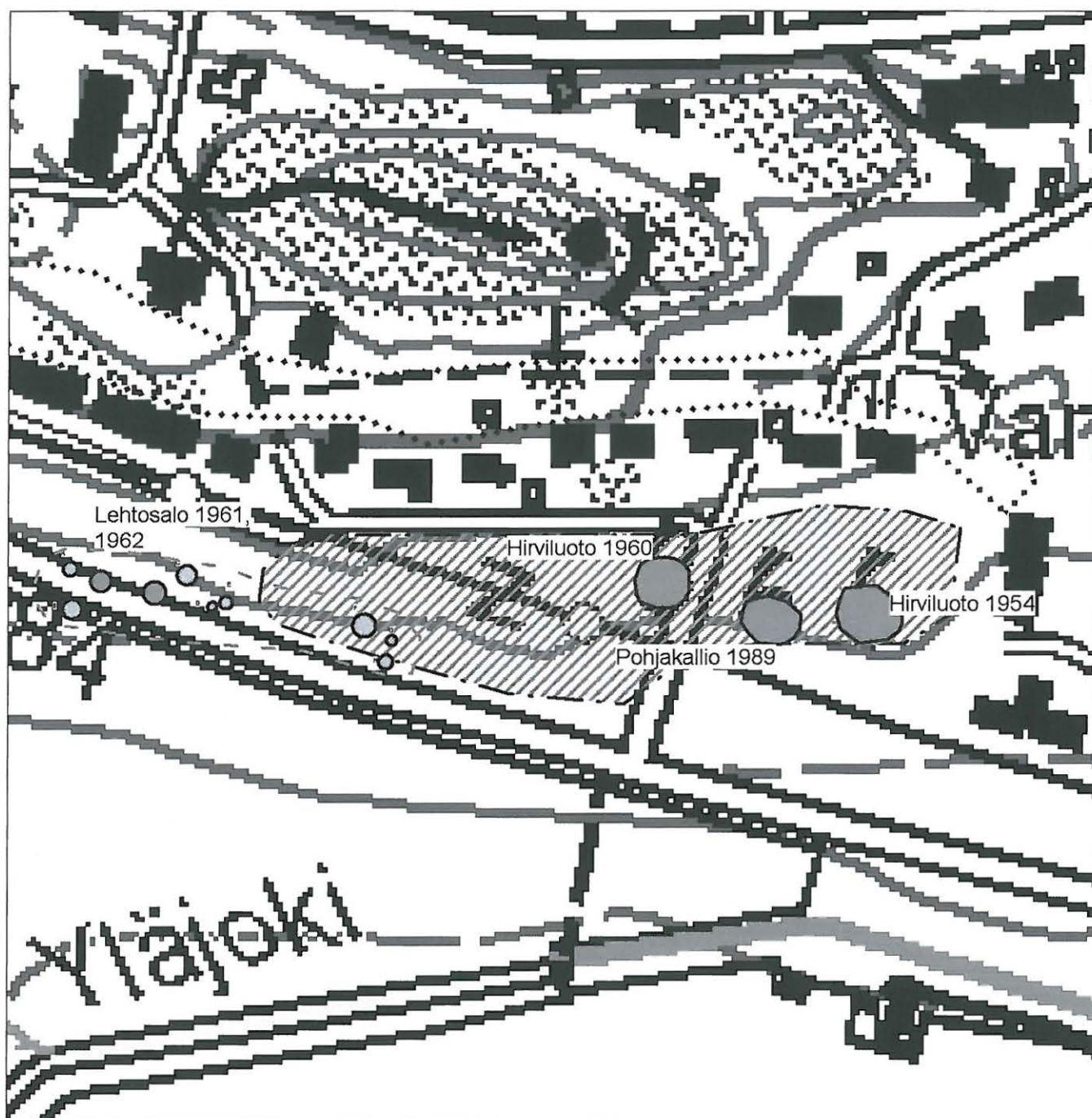

 400 m






Yleiskartta MK 1: 2500

Piirt. Hanna-Leena Salminen

Pohjana peruskartta CD 2006, lehti 2114 04

© Maanmittauslaitos, lupa PISA/020/2006



-  Kiinteä muinaisjäännös
-  Tarkastettu alue
-  50 m
-  Arkeologisesti tutkittu kohde
-  V. 1962 koekaivettua aluetta

11. KUNNALLISKOTI

Kunta	Urjala
Kylä	Laukeela
Kohdenimi	Kunnalliskoti
Muinaisjäännöstunnus	887 010 015
Inventointinumero	0015
Muinaisjäännöstyyppi	hautapaikat
Muinaisjäännöstyypin tarkenne	hautaröykkiöt
Ajoitus	rautakautinen
Selkeä ajoitus	-
Rauhoitusluokka	1
Lukumäärä	1
Aikaisemmat tutkimukset	Kaivaus 1953 Jorma Leppäaho Inventointi 1954 Anna-Liisa Hirviluoto Inventointi 1983 Lauri Pohjakallio
Peruskarttanumero	2114 04
Peruskartan nimi	URJALA
X1-koordinaatti	6774 408
X2-koordinaatti	-
Y1-koordinaatti	2476 281
Y2-koordinaatti	-
Z1-koordinaatti	0105
Z2-koordinaatti	-
P1-koordinaatti	6779 207
P2-koordinaatti	-
I1-koordinaatti	3314 407
I2-koordinaatti	-
Koordinaattiselite	Keskikoordinaatit ennallistetulle röykkiölle.
MI-tiivistelmä	

Kiinteistötiedot

Kiinteistötunnus	887-436-7-285
Kiinteistönimi	Reikko
Maanomistaja	Urjalan kunta
Osoite	PL 33 3761 Urjala

Tarkastus

3.10.2008 Hanna-Leena Salminen

Aiemmat löydöt

KM 13214:1-5, KM 13219:1-24

Sijainti ja maasto

Kohde sijaitsee Urjalan kirkolta noin 700 metriä kaakkoon. Edelleen olemassa oleva entistetty ja maastoon merkitty röykkiö sijaitsee aivan vanhainkodin pääoven edustalla. Alue on tasattu pihamaaksi ja teiksi niin ettei entistetyn röykkiön vieressä ollut toista tutkittua röykkiötä enää ole.

Kohteen kuvaus

Kunnalliskodin rakennustöissä vuoden 1953 keväällä löydettiin joukko rautaesineitä, joista toimitettiin tieto asianmukaisesti muinaistieteelliselle toimikunnalla. Intendentti Jorma Leppäaho kävi tarkistamassa löytöpaikan ja sen johdosta alueella tehtiin kaivaukset saman vuoden toukokuussa. Ensimmäiseksi tutkittiin kunnalliskodin länsipuolelta luontainen kiveys, josta oli löydetty keihäänkärki rakennustöissä. Varsinaisissa kaivauksissa löytöjä ei tehty. Seuraavaksi tutkittiin ensimmäisen kaivausalueen vierestä laakea matala röykkiö, josta löydettiin saviastianpaloja. Kolmas tutkimusalue oli kunnalliskodin itäpuolella sijainnut laaja kivikko. Kiveyksestä erottui erillinen pienehkö kiviröykkiö, joka tutkittiin seuraavaksi. Tästä saatiin löytöinä muun muassa poltettua luuta, saviastianpaloja, keihäänkärki ja useamman keihäänkärjen osia sekä pronssinen veitsenkahva. Kaivausten jälkeen kunnalliskodin länsipuolelta kaivettu röykkiö entistettiin ja merkittiin rauhoitustaululla. Itäpuolen kohteet jäivät osittain kunnalliskodin alle. Pohjakallio toteaa vuoden 1983 inventoinnissaan, että länsipuolen kivikko on hävinnyt myöhemmin pihamaan ja teiden tasoitus- ja rakennustöissä.

Vuoden 2008 inventoinnissa ei tehty uusia havaintoja. Entistetty röykkiö on edelleen olemassa merkittynä muinaisjäännöksenä vanhainkodin pääovien edessä.

Kohteen laajuus

50 x 50 m

Tiedossa olevat maankäyttösuunnitelmat

Osayleiskaava vireillä 2008

Lisätietoja

Kohteen löydöt on ajoitettu roomalaisajalle ja merovingiajalle.

Luokitusehdotus

Säilytetään rauhoitusluokka 1

Negatiivit

-

Digitaalikuvat

27-28 (PMM/KYY)

Kartat

1: 20 000, 1: 4000

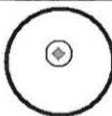
Peruskarttaote MK 1: 20 000

Piirt. Hanna-Leena Salminen

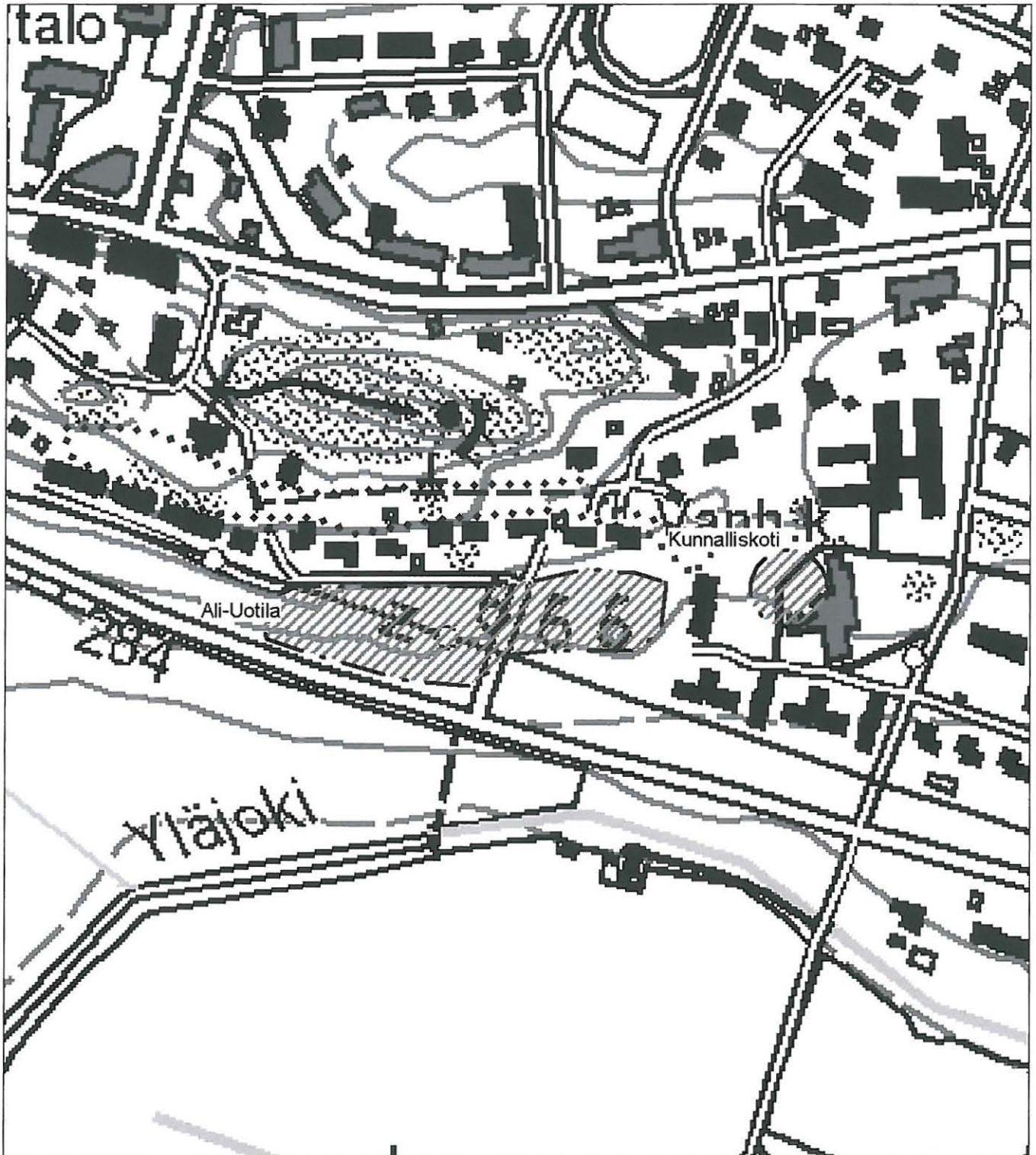
Pohjana peruskartta CD 2006, lehti 2114 04

© Maanmittauslaitos, lupa PISA/020/2006



 Kiinteä muinaisjäännös,
inventoinnin kohdenumero

 400 m



Kiinteä muinaisjäännös



Tarkastettu alue

80 m

12. MULLIKKAMÄKI

Kunta	Urjala
Kylä	Huhti
Kohdenimi	Mullikkamäki
Muinaisjäännöstunnus	887 010 030
Inventointinumero	0030
Muinaisjäännöstyyppi	kivirakenteet
Muinaisjäännöstyypin tarkenne	röykkiöt
Ajoitus	esihistoriallinen?
Selkeä ajoitus	-
Rauhoitusluokka	2
Lukumäärä	2
Aikaisemmat tutkimukset	Inventointi Lauri Pohjakallio 1983
Peruskarttanumero	2114 04
Peruskartan nimi	URJALA
X1-koordinaatti	6771 990
X2-koordinaatti	6772 048
Y1-koordinaatti	2478 060
Y2-koordinaatti	2478 123
Z1-koordinaatti	0125
Z2-koordinaatti	0130
P1-koordinaatti	6776 709
P2-koordinaatti	6776 764
I1-koordinaatti	3316 074
I2-koordinaatti	3316 140
Koordinaattiselite	Ääripisteet

Kiinteistötiedot

Kiinteistötunnus	887-436-31-3
Kiinteistönimi	Vesaniemi
Maanomistaja	Urjalan kunta
Osoite	PL 33 3761 Urjala

Tarkastus

1.10.2008 Hanna-Leena Salminen

Sijainti ja maasto

Kohde sijaitsee noin 3,7 kilometriä kaakkoon Urjalan kirkolta Syrjäntien itäpuolella varsinaisen Mullikkamäen eteläpuolella tasaisemmalla maalla. Vuoden 2008 inventoinnissa havaittu röykkiö sijaitsee kaakko-luode suuntaisen kalliokumpareen laella, kumpareen luoteispäässä. Alue on kosteanoloista kuusivaltaista metsää, jonka lounais- ja koillis-puolilla on hakkuuaukeat. Kalliokumpareen pohjoispuolella noin 10-20 metrin päässä menee itä-länsisuuntainen oja.

Kohteen kuvaus

Kohde on löydetty vuoden 1983 inventoinnissa paikallisen asukkaan vihjeen perusteella. Pohjakallio totesi varmaksi muinaisjäännökseksi ainoastaan yhden röykkiön, vaikka havaitsi alueella toisenkin mahdollisen röykkiön.

Pohjakallio kuvailee vuoden 1983 inventoinnissaan kohdetta seuraavasti:

Röykkiö 1 on lähes pyöreä, halkaisijaltaan 4 m ja korkeudeltaan 0,5 m. Kiveystä on ilmeisesti joskus pengottu, mutta se on jo ehtinyt sammaloitua. Röykkiö 2 sijaitsee edellisestä 12 m rinnettä ylöspäin

kaakkoon. Se on pitkulainen, rinteeseen suuntaainen. Sen koko on 4 x 2 x 0,5 m, ja ympärillä on kiviä hajallaan.

Vuoden 2008 inventoinnissa paikalta löydettiin 1 selkeä kiviröykkiö kaakko-luode-suuntaisen kallioharjanteen luoteispäästä. Röykkiö oli pyöreämuotoinen ja täysin sammaleen peitossa. Halkaisijaltaan se on noin 1,5-2 metriä ja noin 0,5 metriä korkea. Tästä noin 10 metriä lounaaseen kallioharjanteen matalammalla osalla on epämääräisempi röykkiö, jossa kivet ovat hajallaan. Tarkastusajankohtana sen päälle oli myös kaatunut puu, joka oli osittain levittänyt kiviä entisestään. Havaitsemani selkeämpi röykkiö vaikutti hieman pienemmältä kuin Pohjakallion kuvailema röykkiö, mutta vastaa sitä sijainniltaan koordinaatteja myöten. Alueen kasvillisuus on varmasti rehevöitynyt vuodesta 1983 ja se vaikutti havainnointimahdollisuuksiin.

Kohteen laajuus

Noin 58 x 58 m.

Tiedossa olevat maankäyttösuunnitelmat

Osayleiskaava vireillä 2008

Luokitusehdotus

Rauhoitusluokka 2

Negatiivit

f. 145427: 1 (MV/AO)

Digitaalikuvat

19 (PMM/KYY)

Kartat

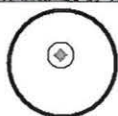
1: 20 000, 1: 4000

Peruskarttaote MK 1: 20 000

Piirt. Hanna-Leena Salminen

Pohjana peruskartta CD 2006, lehti 2114 04

© Maanmittauslaitos, lupa PISA/020/2006



Kiinteä muinaisjännös,
inventoinnin kohdenumero

400 m

Yleiskartta MK 1: 4000

Piirt. Hanna-Leena Salminen

Pohjana peruskartta CD 2006, lehti 2114 04

© Maanmittauslaitos, lupa PISA/020/2006



Kiinteä muinaisjäänös



Tarkastettu alue



Röykkiö 1 (GPS)

80 m

13. PORTTIMÄKI

Kunta	Urjala
Kylä	Laukeela
Kohdenimi	Porttimäki
Muinaisjäännöstunnus	887 010 029
Inventointinumero	0029
Muinaisjäännöstyyppi	kivirakenteet
Muinaisjäännöstyypin tarkenne	röykkiöt
Ajoitus	esihistoriallinen?
Selkeä ajoitus	-
Rauhoitusluokka	2
Lukumäärä	1
Aikaisemmat tutkimukset	Inventointi Lauri Pohjakallio 1983
Peruskarttanumero	2114 04
Peruskartan nimi	URJALA
X1-koordinaatti	6776 230
X2-koordinaatti	-
Y1-koordinaatti	2477 080
Y2-koordinaatti	-
Z1-koordinaatti	0115
Z2-koordinaatti	0120
P1-koordinaatti	6780 991
P2-koordinaatti	-
I1-koordinaatti	3315 289
I2-koordinaatti	-
Koordinaattiselite	Alueen keskikoordinaatit

Kiinteistötiedot

Kiinteistötunnus	887-421-1-48
Kiinteistönimi	Mäntylä
Maanomistaja	Urjalan kunta
Osoite	PL 33 3761 Urjala

Kiinteistötunnus	887-421-1-55
Kiinteistönimi	Porttimäki
Maanomistaja	Urjalan kunta
Osoite	PL 33 3761 Urjala

Tarkastus

29.9.2008 Hanna-Leena Salminen

Sijainti ja maasto

Kohde sijaitsee noin 2,1 kilometriä koilliseen Urjalan kirkolta. Kiviröykkiö sijaitsee Turun - Tampere - tiestä noin 120 metriä kaakkoon, kallioisessa metsämaastossa pienellä kalliokumpareella.

Alue on metsää ja kohteen itäpuolella on vanha entinen peltoalue. Metsä on röykkiön eteläpuolella melko vanhaa ja maisemaa hallitsevat isot puut sekä kivenlohkareet. Aluskasvillisuus on lähinnä sammalta ja varpua.

Kohteen kuvaus

Pohjakallion inventoinnissa vuonna 1983 paikallistettu röykkiö on pienen kalliokumpareen päällä. Kalliokumpare on itälänsisuuntainen. Alueella on oikeastaan 3 samantyyppistä pientä kallioharjannetta, joista jokaisen päällä on epämääräisiä kiveyksiä. Varsinainen Porttimäen röykkiö on kuitenkin selkeämpi, joskin myös se on hajonneen oloinen ja on mahdollista, että alueella on ollut alunperin 2 röykkiötä, joiden rajat ovat käyneet epäselviksi penkomisen vuoksi. Röykkiön halkaisija on 3 m, korkeus on alle 0,5 m.

Kohteen laajuus

45 x 45 m

Tiedossa olevat maankäyttösuunnitelmat

Osayleiskaava vireillä 2008

Luokitusehdotus

Säilytetään rauhoitusluokka 2

Negatiivit

-

Digitaalikuvat

1-2 (PMM/KYY)

Kartat

1: 20 00, 1: 4000

Peruskarttaote MK 1: 20 000

Piirt. Hanna-Leena Salminen

Pohjana peruskartta CD 2006, lehti 2114 04

© Maanmittauslaitos, lupa PISA/020/2006



⊙ Kiinteä muinaisjäännös,
inventoinnin kohdenumero

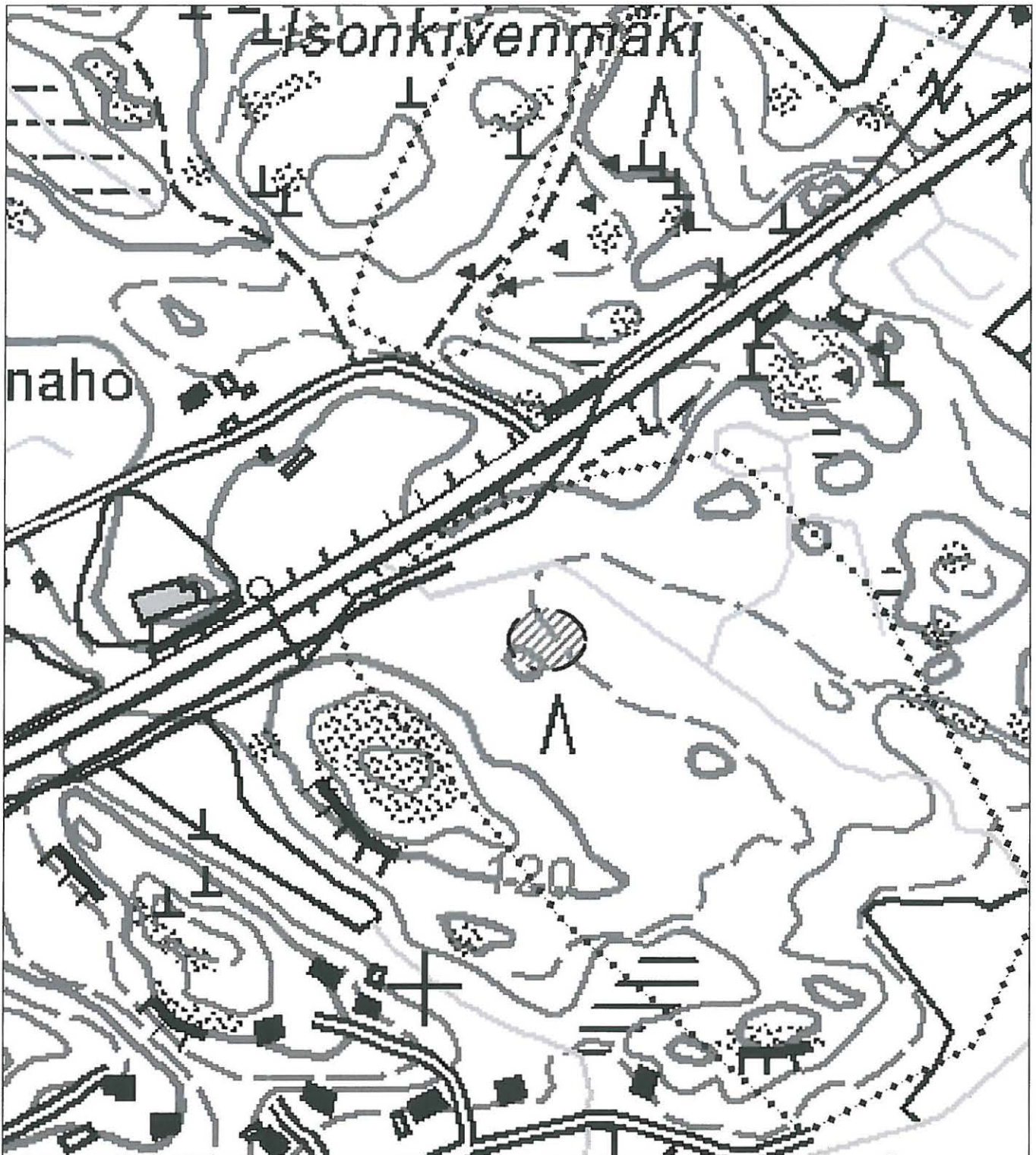
— 400 m

Yleiskartta MK 1: 4000

Piirt. Hanna-Leena Salminen

Pohjana peruskartta CD 2006, lehti 2114 04

© Maanmittauslaitos, lupa PISA/020/2006



Kiinteä muinaisjäännös



Tarkastettu alue

80 m

14. HIIDENKALLIO

Kunta	Urjala
Kylä	Salmi
Kohdenimi	Hiidenkallio
Muinaisjäännöstunnus	887 010 024
Inventointinumero	0024
Muinaisjäännöstyyppi	kultti- ja tarinapaikat
Muinaisjäännöstyypin tarkenne	kuppikivet
Ajoitus	rautakautinen
Selkeä ajoitus	-
Rauhoitusluokka	1
Lukumäärä	1
Aikaisemmat tutkimukset	Tarkastus 1980 Jussi-Pekka Taavitsainen Inventointi 1983 Lauri Pohjakallio Tarkastus ja koekaivaus 2003 Ulla Lähdesmäki
Peruskarttanumero	2114 04
Peruskartan nimi	URJALA
X1-koordinaatti	6774 486
X2-koordinaatti	-
Y1-koordinaatti	2477 762
Y2-koordinaatti	-
Z1-koordinaatti	0105
Z2-koordinaatti	-
P1-koordinaatti	6779 217
P2-koordinaatti	-
I1-koordinaatti	3315 891
I2-koordinaatti	-
Koordinaattiselite	Keskikoordinaatit.

Kiinteistötiedot

Kiinteistötunnus	887-436-8-204
Kiinteistönimi	Tuulensuu
Maanomistaja	Urjalan kunta
Osoite	PL 33 3761 Urjala

Tarkastus

2.10.2008 Hanna-Leena Salminen

Aiemmat löydöt

KM 34567:1

Sijainti ja maasto

Kuppikivi sijaitsee kuivuneen Uudisjärven rannalla, Hiidenkallion länsipuolitse kulkevan tien ja kallion välisellä entisellä kivisellä laitumella. Vuoden 2003 koekaivauksen jälkeen kohteen koillispuolelle mäen päälle on rakennettu omakotitalo.

Kohteen kuvaus

Kuppikivi on matala maakivi, jonka rapautuneessa pinnassa on mahdollisesti 13 kuppia.

Vuoden 2003 koekaivauksessa havaittiin hiilensekaista kulttuurikerrosta koekuopasta 2, joka sijaitsi noin 4-5 m etelään kuppikivestä. Lisäksi löydettiin mahdollinen kvartsiytimen katkelma koekuopasta 4, joka kaivettiin lähelle luode-kaakko-suuntaista sähkölinjaa.

Taavitsaisen tarkastuskertomuksen mukaan Hiidenkalliolla on mahdollinen epämääräinen rökkiö, jota ei kuitenkaan havaittu Pohjakallion inventoinnissa. Myöskään vuoden 2003 tarkastuksessa kohdetta ei todettu.

Rökkiötä ei havaittu myöskään tässä inventoinnissa. Vuoden 2008 inventoinnissa ei tehty uusia havaintoja. Alue on säilynyt samanlaisena vuoden 2003 jälkeen omakotitalon rakentamista lukuun ottamatta.

Kohteen laajuus

Noin 60 x 55 m.

Lyhyt kuvaus (muinaisjäännösluettelo varten)

Kuppikivi sijaitsee kuivatun Vanhajärven rannalla, kivisellä laitumella. Kyseessä on matala maakivi, jonka rapautuneessa pinnassa on mahdollisesti 13 kuppia.

Tiedossa olevat maankäyttösuunnitelmat

Suunnitteilla oleva osayleiskaava.

Luokitusehdotus

Rauhoitusluokka 1

Negatiivit

-

Digitaalikuvat

20 (PMM/KYY)

Kartat

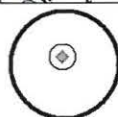
1: 20 000, 1: 4000

Peruskarttaote MK 1: 20 000

Piirt. Hanna-Leena Salminen

Pohjana peruskartta CD 2006, lehti 2114 04

© Maanmittauslaitos, lupa PISA/020/2006



Kiinteä muinaisjännös,
inventoinnin kohdenumero

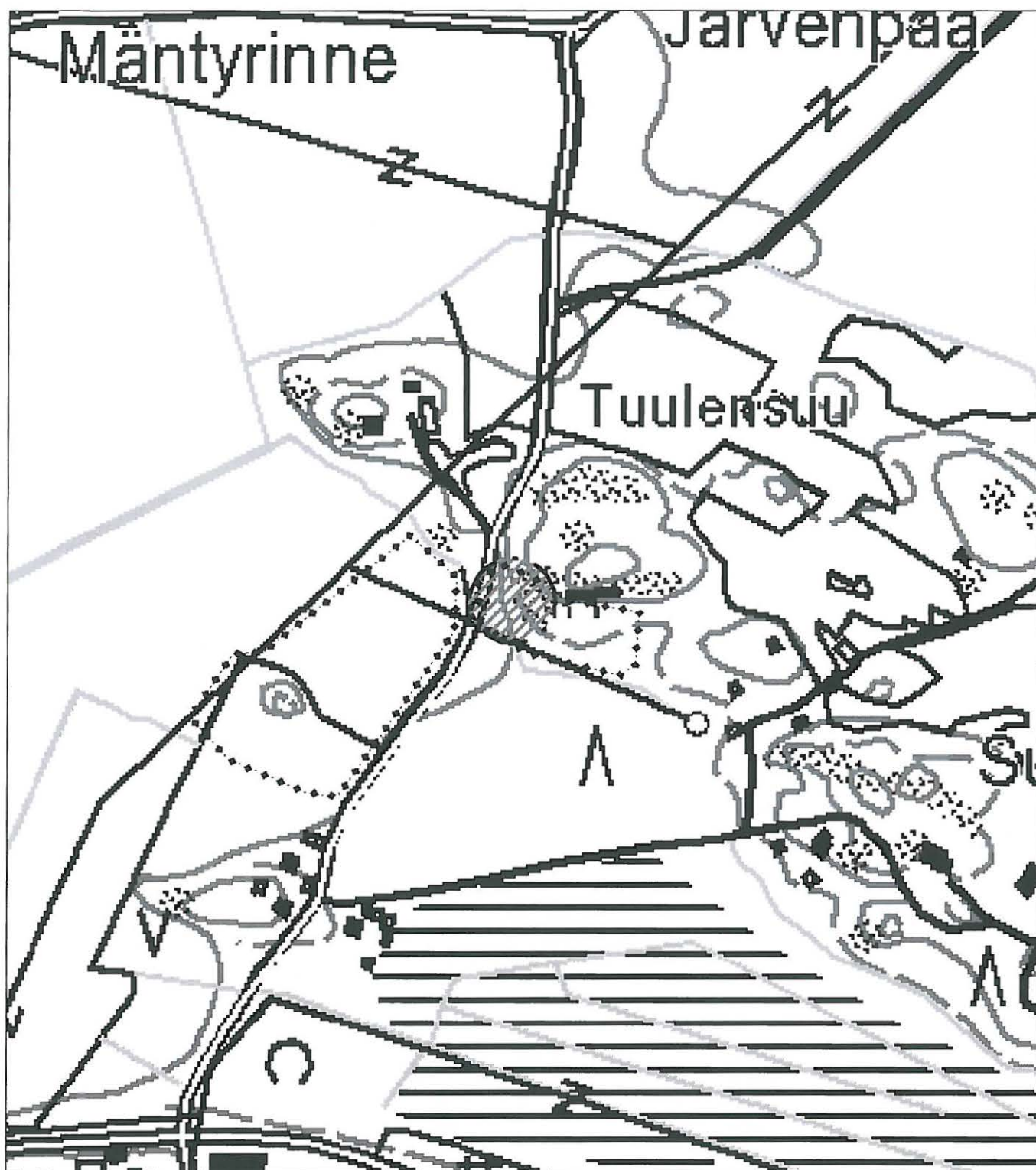
400 m

Yleiskartta MK 1: 4000

Piirt. Hanna-Leena Salminen

Pohjana peruskartta CD 2006, lehti 2114 04

© Maanmittauslaitos, lupa PISA/020/2006



Kiinteä muinaisjäännös



Tarkastettu alue



80 m

15. KALLIO

Kunta	Urjala
Kylä	Salmi
Kohdenimi	Kallio
Muinaisjäännöstunnus	887 010 025
Inventointinumero	0014
Muinaisjäännöstyyppi	kultti- ja tarinapaikat
Muinaisjäännöstyyppin tarkenne	kuppikivet
Ajoitus	rautakautinen
Selkeä ajoitus	-
Rauhoitusluokka	1
Lukumäärä	1
Aikaisemmat tutkimukset	Tarkastus 1980 Jussi-Pekka Taavitsainen Inventointi 1983 Lauri Pohjakallio
Peruskarttanumero	2114 04
Peruskartan nimi	URJALA
X1-koordinaatti	6774 846
X2-koordinaatti	-
Y1-koordinaatti	2479 862
Y2-koordinaatti	-
Z1-koordinaatti	0108
Z2-koordinaatti	0110
P1-koordinaatti	6779 480
P2-koordinaatti	-
I1-koordinaatti	3318 006
I2-koordinaatti	-
Koordinaattiselite	Alueen keskikoordinaatit.

Kiinteistötiedot

Kiinteistötunnus	887-436-4-129
Kiinteistönimi	Pihlajamaa
Maanomistaja	Nissi Juha Jaakko Tapani ja Nissi Leena Irmeli
Osoite	Pertunkulmantie 97 31700 Urjala as.

Tarkastus

3.10.2008 Hanna-Leena Salminen

Sijainti ja maasto

Kuppikivi sijaitsee kuivatusta Vanhajärvestä koilliseen Pertunkulmalla, entisellä kivisellä laiturilla omakotitalon pohjois-luoteispuolella.

Kohteen kuvaus

Kivi on 1,5 x 2 x 0,7 m kokoinen maakivi, jossa on yksi kuppi. Taavitsainen mainitsee tarkastuskertomuksessaan myös kuppikivistä noin 60 m länteen sijainneen kiven ja maan sekaisen kummun. Tätä röykkiötä ei havaittu vuoden 1983 inventoinnissa aluskasvillisuuden seasta. Vuoden 2008 inventoinnissa kuppikivi tarkastettiin pintapuolisesti, paksua sammalkerrosta ei kuitenkaan poistettu ja varsinaista kuppia ei nähty. Talon nykyinen asukas näytti kiven inventoijalle,

talon edellinen asukas oli puolestaan esitellyt kiven heille. Taavitsaisen mainitsemasta röykkiöstä asukkailla ei ollut tietoa. Todennäköisesti röykkiö on tuhoutunut edellisen inventoinnin jälkeen kuppikiven länsipuolelle rakennetun talon rakennustöissä.

Lyhyt kuvaus (muinaisjäännösluettelo varten)

Kuppikivi sijaitsee entisellä kivisellä laitumella. Kivi on 1,5 x 2 x 0,7 m kokoinen maakivi, jossa on yksi kuppi. Kuppikivestä 30 m länteen on kiven- ja maansekaisen röykkiö.

Tiedossa olevat maankäyttösuunnitelmat

Osayleiskaava vireillä 2008

Luokitusehdotus

Säilytetään rauhoitusluokka 1.

Negatiivit

f. 145429: 1 (MV/AO)

Digitaalikuvat

26 (PMM/KYY)

Kartat

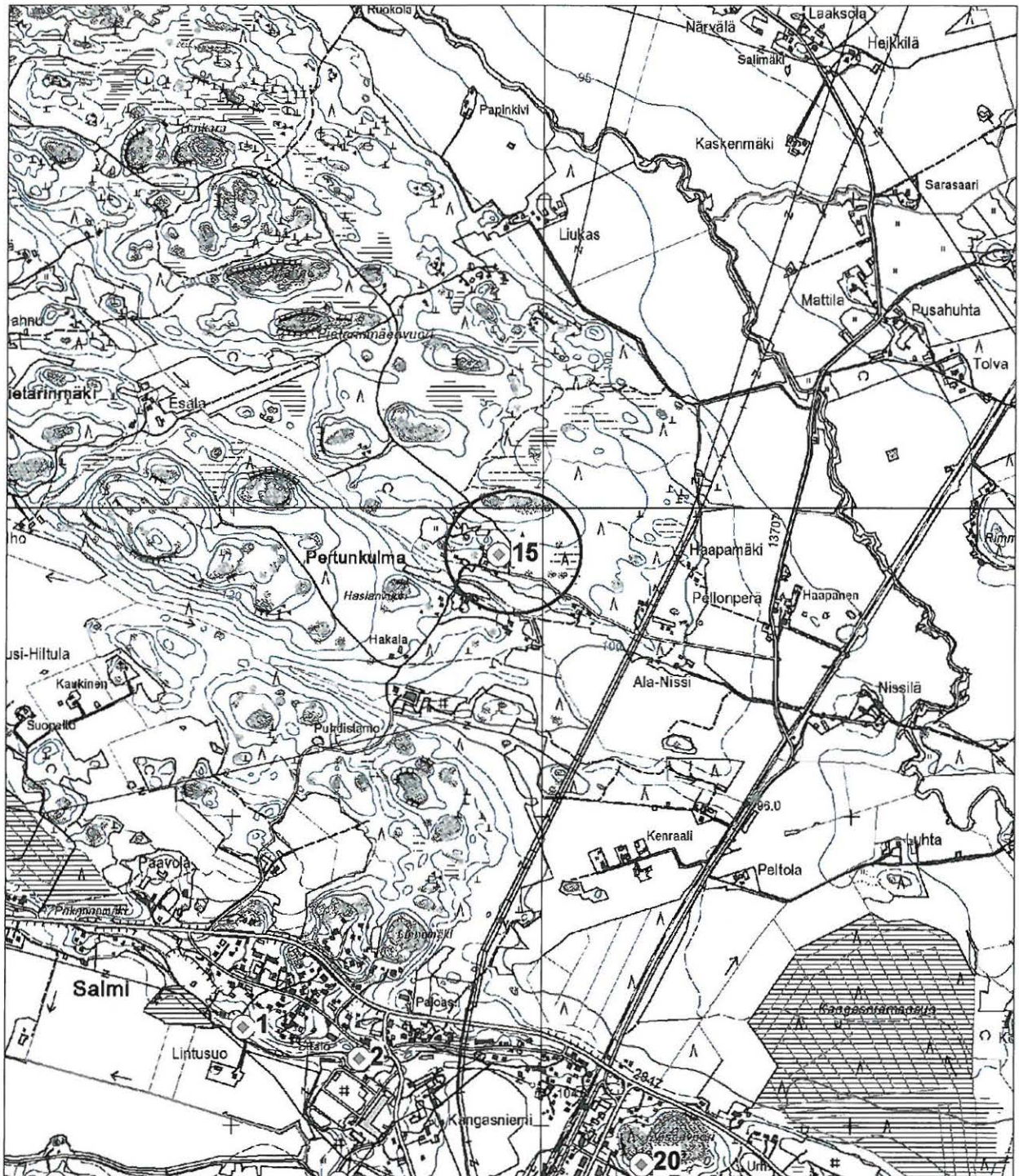
1: 20 00, 1: 4000


Peruskarttaote MK 1: 20 000

Piirt. Hanna-Leena Salminen

Pohjana peruskartta CD 2006, lehti 2114 04

© Maanmittauslaitos, lupa PISA/020/2006



 Kiinteä muinaisjäännös,
inventoinnin kohdenumero

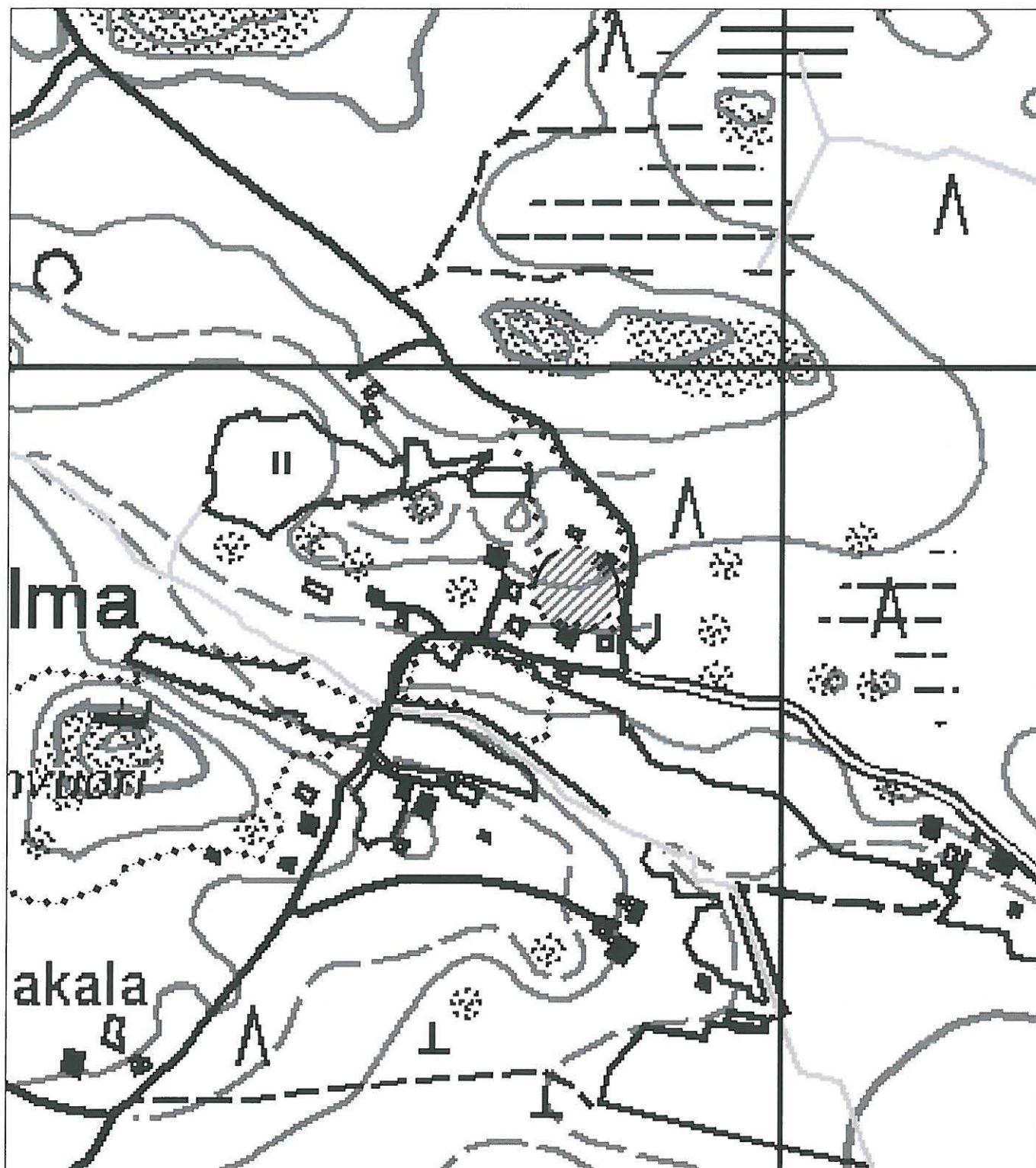
 400 m

Yleiskartta MK 1: 4000

Piirt. Hanna-Leena Salminen

Pohjana peruskartta CD 2006, lehti 2114 04

© Maanmittauslaitos, lupa PISA/020/2006



Kiinteä muinaisjäännös



Tarkastettu alue

80 m

16. MYLLYLÄ

Kunta	Urjala
Kylä	Huhti
Kohdenimi	Myllylä
Muinaisjäännöstunnus	-
Inventointinumero	0016
Muinaisjäännöstyyppi	asuinpaikat
Muinaisjäännöstyypin tarkenne	-
Ajoitus	kivikautinen
Selkeä ajoitus	-
Rauhoitusluokka	2
Lukumäärä	1
Aikaisemmat tutkimukset	-
Peruskarttanumero	2114 04
Peruskartan nimi	Urjala
X1-koordinaatti	6771 308
X2-koordinaatti	6771 379
Y1-koordinaatti	2479 865
Y2-koordinaatti	2479 935
Z1-koordinaatti	0095
Z2-koordinaatti	0100
P1-koordinaatti	6775 944
P2-koordinaatti	6776 012
I1-koordinaatti	3317 847
I2-koordinaatti	3317 920
Koordinaattiselite	Ääripisteet löytöjen levinnän ja topografian perusteella.
MI-tiivistelmä	Kivikautinen asuinpaikka

Kiinteistötiedot

Kiinteistötunnus	887-436-10-127
Kiinteistönimi	Myllylä
Maanomistaja	Hänninen, Petri Juhani
Osoite	Myllynkulmantie 56 a 31700 Urjala

Tarkastus

9.10.2008 Hanna-Leena Salminen

Sijainti ja maasto

Kohde sijaitsee Urjalan kirkolta 5,4 kilometriä kaakkoon. Asuinpaikka sijaitsee Kokonjoen etelärannalla loivasti jokeen päin viettävällä pellolla. Heti pellon pohjoisreunalla on jyrkkä noin 2 metrin pudotus kohti jokea. Pintapöimintälöytöjä saatiin Myllylä -nimisen talon pellolta koko alalta, topografian perusteella asuinpaikka voi jatkua pellon itä- ja länsipuolelle. Pellon itäpuolella on metsää, jossa kasvaa pääasiassa kuusia ja vähän lehtipuita. Metsäalue on melko tasaista, muutamaa matalaa kalliomäkeä lukuun ottamatta. Pellon länsipuolella on myös metsää, mutta tämä alue on vanhaa laidunta ja osin peltoa, mikä on havaittavissa maastossa vieläkin.

Kohteen kuvaus

Inventoinnissa löydettiin pintapoiminnassa kvartsikaavin ja kvartsi-iskoksia Kokonjokeen loivasti viettävältä pellolta. Kaikkia nähtyjä kvartseja ei poimittu.

Löydöt painoutuivat pellon itälaitaan, mutta myös muualta tuli yksittäisiä löytöjä. Pellolla oli myös runsaasti historiallisen ajan löytömateriaaleja, joita ei taltioitu.

Kohteen laajuus

60 m x 60 m

Pintapoimintalöytöjen ja topografian perusteella rajattu alue.

Ehdotus suoja-alueeksi

Yleiskartassa esitetty rajaus

Suojelutoimenpiteet kentällä

Maanomistajan kanssa keskusteltu pintapoiminnan aikana ja hänelle on ilmoitettu löydöistä. Omistaja myös viljelee aluetta. Kerrottu, että rauhoitusilmoitus lähetetään myöhemmin.

Tiedossa olevat maankäyttösuunnitelmat

Osayleiskaava vireillä 2008

Lisätietoja

Joen vastapuolella on topografisesti vastaavaa aluetta, joka tarkastettiin inventoinnissa osittain. Suoraan asuinpaikkaa vastapäätä on melko uusi omakotitalo, jonka piha-alueetta ei tarkastettu. Talossa ei ollut asukkaita paikalla tarkastusajankohtana. Talon itäpuolella on nykyisin metsää, joka on ollut aikaisemmin peltoa. Tälle alueella tehtiin kolme koekuoppaa. Koekuopista ei tehty löytöjä. Maakerrokset olivat hyvin samankaltaiset kaikissa, pintahumuksen alla oli peltomultaa ja sen alla ruskeaa savea.

Pellon eteläpuolella on viljelemätön saareke ja sen takana kaista viljeltyä peltoa, jotka olisi hyvä tarkistaa, jos alueen maankäyttöä muutetaan tulevaisuudessa.

Pintapoiminta

Pintapoimintaolosuhteet olivat hyvät. Pelto oli kynnetty ennen tarkastusajankohtaa ja sade oli sen jälkeen pessyt löydöt esiin.

Luokitusehdotus

Rauhoitusluokka 2

Negatiivit

f. 145431: 1-2 MV

Digitaalikuvat

42-43 PMM/KYY

Kartat

1: 20 000, 1: 2500



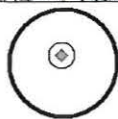
Kuva 2. Urjala, Myllyllä. Kivikautinen asuinpaikka. Pintapöimittua peltoa. 9.10.2008.
Hanna-Leena Salminen. PMM/KYY digitaalinen kuva 42

Peruskarttaote MK 1: 20 000

Piirt. Hanna-Leena Salminen

Pohjana peruskartta CD 2006, lehdet 2114 04, 2114 07

© Maanmittauslaitos, lupa PISA/020/2006



Kiinteä muinaisjännös,
inventoinnin kohdenumero

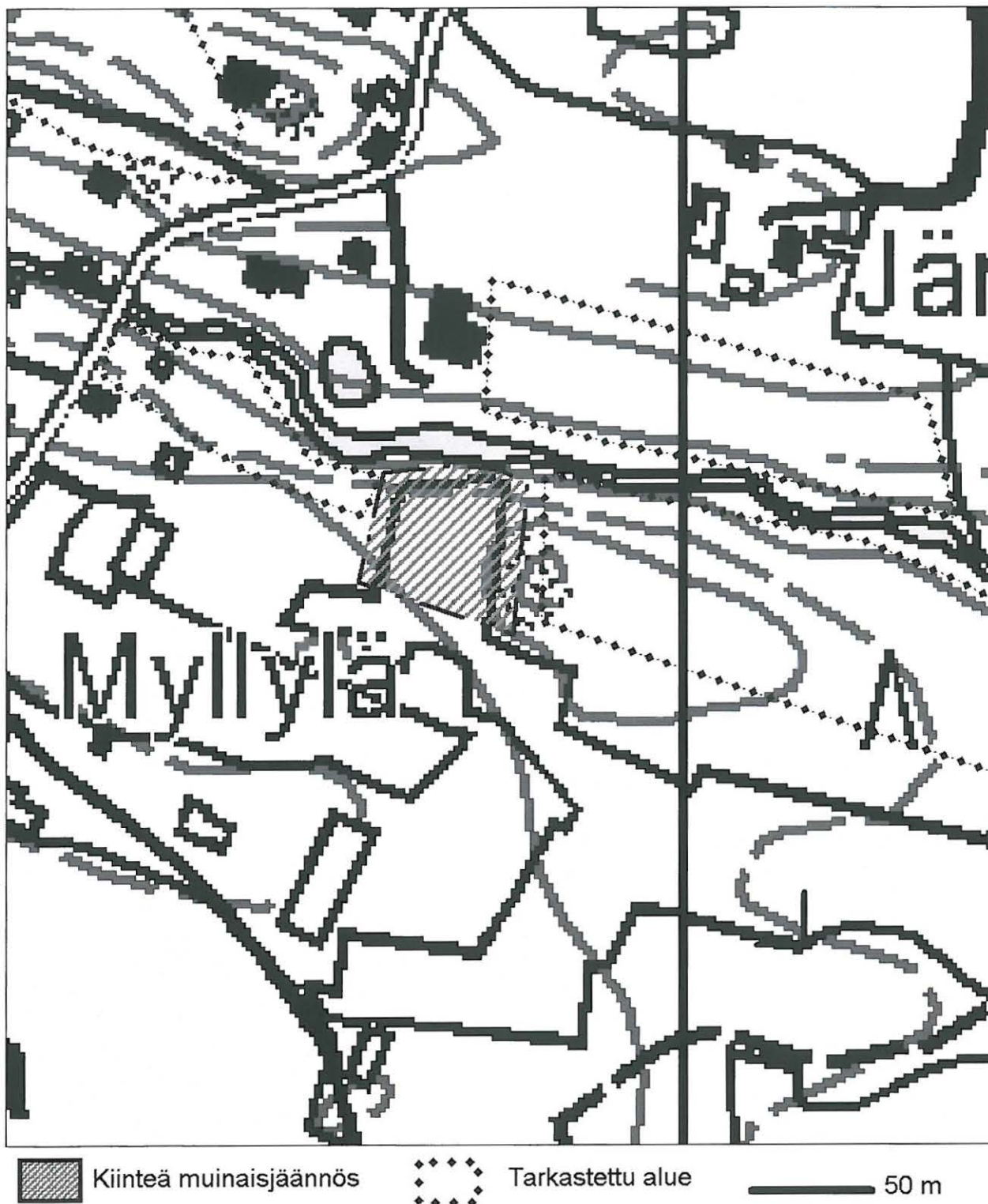
400 m

Yleiskartta MK a 1: 2500

Piirt. Hanna-Leena Salminen

Pohjana peruskartta CD 2006, lehdet 2114 04, 2114 07

© Maanmittauslaitos, lupa PISA/020/2006



17. SALMI (SALMIS)

Kunta	Urjala
Kylä	Salmi
Kohdenimi	Salmi (Salmis)
Muinaisjäännöstunnus	-
Inventointinumero	0017
Muinaisjäännöstyyppi	asuinpaikat
Muinaisjäännöstyyppin tarkenne	kylänpaikat
Ajoitus	historiallinen
Selkeä ajoitus	-
Rauhoitusluokka	2, 3
Lukumäärä	1
Aikaisemmat tutkimukset	-
Peruskarttanumero	2114 04
Peruskartan nimi	Urjala
X1-koordinaatti	6774 155
X2-koordinaatti	6774 067
Y1-koordinaatti	2477 016
Y2-koordinaatti	2477 300
Z1-koordinaatti	0110
Z2-koordinaatti	-
P1-koordinaatti	6778 920
P2-koordinaatti	6778 819
I1-koordinaatti	3315 130
I2-koordinaatti	3315 410
Koordinaattiselite	Rauhoitusluokkaan 2 kuuluvien osien keskikoordinaatit. 1 länsiosa, 2 itäosa

Kiinteistötiedot

Kiinteistötunnus	887-436-8-212
Kiinteistönimi	Koti-Lähti
Maanomistaja	Jaakkola, Kari Henrik
Osoite	Salmentie 206 as 1 31760 Urjala
Lisätietoja	Rauhoitusluokka 2, länsiosa
Kiinteistötunnus	887-436-9-101
Kiinteistönimi	Muistokivi
Maanomistaja	Aalto Minna Katriina, Aalto Sami Juhani
Osoite	Urjalantie 67 31760 Urjala
Lisätietoja	Rauhoitusluokka 2, itäosa

Tarkastus

7.10.2008 Hanna-Leena Salminen

Sijainti ja maasto

Kohde sijaitsee 1,5-1,8 kilometriä kaakkoon Urjalan kirkolta. Kylätontti sijaitsee Urjalantien ja Salmentien välisellä alueella. Urjalantie on vanha Salmenraitti, jonka varrella kylän talot ovat olleet. Kylätontin itäosan alueella on tällä hetkellä kaksi teollisuushallia ja pihamaa on tasoitettu ja asfaltoitu

kauttaaltaan. Länsiosan alueella on puolestaan pientaloja aivan läntisintä osaa lukuun ottamatta, joka on omakotitalon pihaa.

Kohteen kuvaus

Salmen kylä mainitaan kirjallisissa lähteissä ensimmäisen kerran 1400-luvulla. Vuoden 1651 maakirjakartassa kylässä on 10 taloa. Isojakokartta 1780-1790-luvuilta on melko huonossa kunnossa, eikä siitä saa täysin selvää montako taloa tontilla on, mutta mahdollisesti seitsemän. Salmen kylä on raittikylä, jossa talot ovat olleet saman tien varrella kahdessa ryhmässä, talojen välistä on mennyt salmi Uudisjärven ja Vanhajärven välillä. Nykyäänkin paikalla menee joenuoma. Kylätontista määriteltiin rauhoitusluokkaan 2 kuuluvaksi kaksi erillistä osaa ja muu osa rauhoitusluokkaan 3 kuuluvaksi tuhoutuneeksi kiinteäksi muinaisjäännökseksi. Rauhoitusluokkaan 2 kuuluvat kylänpaikan länsipuolen itäosa, jossa ei ole uusia teollisuushalleja sekä itäpuolen itäisin kärki, joka on tälle hetkellä pihamaata.

Kohteen laajuus

Rauhoitusluokkaan 2 kuuluvat osat:

länsiosa noin 100 x 50 m

itäosa noin 40 x 25 m

Tiedossa olevat maankäyttösuunnitelmat

Osayleiskaava vireillä 2008

Lisätietoja

Uusimman teollisuusrakennuksen rakennustöissä kaivetusta maasta löydettiin pronssinen solki ja ruotsalainen hopearaha, mahdollisesti 1500/1600-luvun taitteessa. Esineet löytäjän hallussa, yhteystiedot Pirkanmaan maakuntamuseolla. Esineistä on kuvat inventointiraportin liitteenä.

Maamassoja kylätontin alueelta on siirretty muualla Urjalaan, tästä on tieto Urjalan vs. kaavoitusarkkitehdillä Ilari Rasimuksella ja hänen kanssaan on ollut puhetta siitä, että tämä paikka merkittäisiin kartalla, jottei tule sekaannusta jos maasta joskus tehdään löytöjä.

Luokitusehdotus

Osittain säilynyt kylänpaikka.

Säilyneet alueet rauhoitusluokka 2.

Tuhoutuneet alueet rauhoitusluokka 3

Negatiivit

f. 145434: 1-2 MV

Digitaalikuvat

61-66 PMM/KYY

Kartat

1: 20 000, 1: 4000



Kuva 3. Salmen kylän rauhoitusluokkaan 3 määriteltyä länsiosaa. Uusia teollisuushalleja.
14.10.2008, Hanna-Leena Salminen. PMM/KYY digitaalinen kuva 61



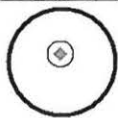
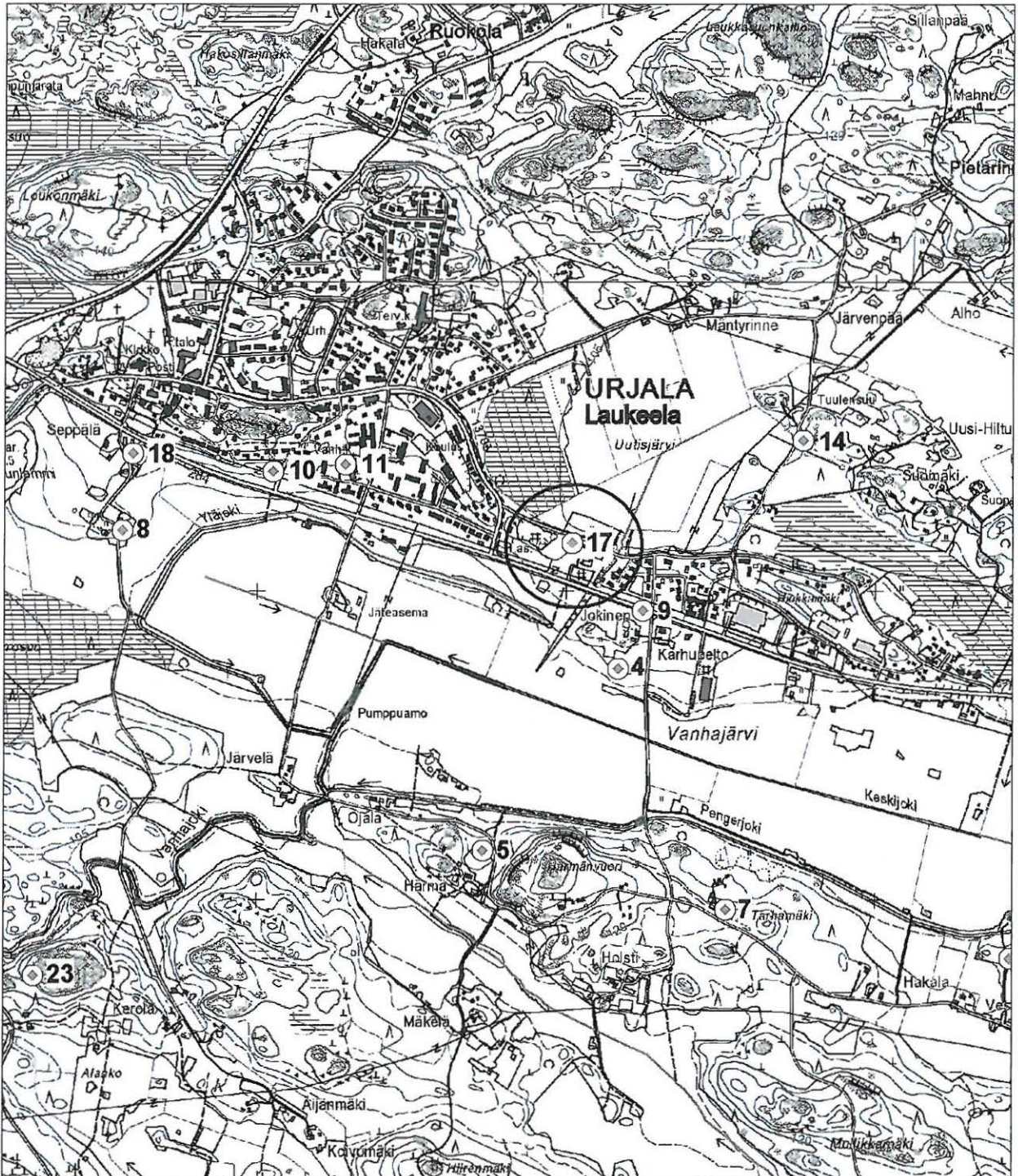
Kuva 4. Salmen kylän rauhoitusluokkaan 2 määriteltyä länsiosaa. Hanna-Leena Salminen PMM/KYY digitaalinen kuva
66 14.10.2008, Hanna-Leena Salminen. PMM/KYY

Yleiskartta MK 1: 20 000

Piirt. Hanna-Leena Salminen

Pohjana peruskartta CD 2006, lehti 2114 04

© Maanmittauslaitos, lupa PISA/020/2006



Kiinteä muinaisjännös,
inventoinnin kohdenumero

400 m

Yleiskartta MK 1: 4000

Piirt. Hanna-Leena Salminen

Pohjana peruskartta CD 2006, lehti 2114 04

© Maanmittauslaitos, lupa PISA/020/2006



Kiinteä muinaisjäännös



Osin tuhoutunut kylätontin alue

80 m



Uusi teollisuushalli (ei v. 2006 peruskartassa)



Uusi tie

18. LAUKEELA (LAUCKELA)

Kunta	Urjala
Kylä	Laukeela
Kohdenimi	Laukeela (Lauckela)
Muinaisjäännöstunnus	-
Inventointinumero	0017
Muinaisjäännöstyypin tarkenne	asuinpaikat
Ajoitus	historiallinen
Selkeä ajoitus	-
Rauhoitusluokka	2
Lukumäärä	1
Aikaisemmat tutkimukset	-
Peruskarttanumero	2114 04
Peruskartan nimi	Urjala
X1-koordinaatti	6774 445
X2-koordinaatti	6774 498
Y1-koordinaatti	2475 597
Y2-koordinaatti	2475 704
Z1-koordinaatti	0110
Z2-koordinaatti	0115
P1-koordinaatti	6779 275
P2-koordinaatti	6779 323
I1-koordinaatti	3313 725
I2-koordinaatti	3313 835
Koordinaattiselite	Rauhoitusluokkaan 2 määriteltyjen osien keskikoordinaatit, 1 eteläinen, 2 pohjoinen

Kiinteistötiedot

Kiinteistötunnus	887-421-4-287
Kiinteistönimi	Laaksola
Maanomistaja	Nissi, Hannu Mikko Aukusti
Osoite	Vuoritie 16 31760 Urjala
Lisätietoja	Kiinteistössä asuu Suominen Hilda Heleena Pouruntie 9 31760 Urjala

Kiinteistötunnus	887-421-4-52
Kiinteistönimi	Laaksola 1
Maanomistaja	Nissi, Hannu Mikko Aukusti
Osoite	Vuoritie 16 31760 Urjala

Kiinteistötunnus	887-421-4-58
Kiinteistönimi	Huhtamäki
Maanomistaja	Heikkilä, Hannu Juhani ja Heikkilä, Sirpa Kaarina
Osoite	Pouruntie 7 31760 Urjala

Kiinteistötunnus	887-421-6-5
-------------------------	-------------

Kiinteistönimi
Maanomistaja

Seppälä
Nissi Helvi Taimi, Nissi Timo Sakari,
Nissi Hannu Mikko Aukusti
Seppäläntie 5 31760 Urjala
Vuoritie 16 31760 Urjala

Osoite

Tarkastus

7.10.2008 Hanna-Leena Salminen

Sijainti ja maasto

Kohde sijaitsee noin 250-300 metriä Urjalan kirkolta etelään ja kaakkoon. Laukeelan kylänpaikka sijaitsee Salmentien eteläpuolella ja osittain Salmentien pohjoispuolella. Salmentie on rakennettu kylätontin läpi 1900-luvulla, vanhojen karttojen perusteella vanha tie ei ole kulkenut samaa linjaa. Salmentien eteläosa on osittain nykyisen Uusi-Seppälän tilakeskuksen alueella. Salmentien pohjoispuoleinen alue on tällä hetkellä rakentamaton. Pohjoisalue sijaitsee samalla loivalla rinteellä kuin Ali-Uotilan ja Kunnalliskodin kalmistot.

Kohteen kuvaus

Laukeelan kylä mainitaan ensimmäisen kerran kirjallisissa lähteissä 1300-luvulla (Arajärvi 1973: 18). Kylässä on ollut taloja vuosien 1580 ja 1720 välillä 5-8. Kylänpaikan rajausta perustuu vuoden 1651 maakirjakarttaan ja isojakokarttaan 1700-luvulta. Vuonna 1651 taloja oli kuusi. Kylän taloista neljä on ollut melko lähekkäin toisiaan ja kaksi puolestaan hieman erillään, toinen ryhmäkylän pohjois- ja toinen eteläpuolella. Isojakokartta on melko huonokuntoinen eikä kartasta saa tarkalleen selvää montako taloja on tuolloin ollut. Asiakirjatietojen mukaan taloja oli viisi 1700-luvun alkupuolella. Kylänpaikasta määriteltiin tuhoutuneeksi rauhoitusluokkaan 3 kuuluvaksi nykyinen Salmentien alue muuten kohde määriteltiin rauhoitusluokkaan 2 kuuluvaksi.

Kohteen laajuus

Eteläosa: 190 x 60 m

Pohjoisosa: 55 x 25 m

Havaintomahdollisuudet

Melko huonot, alue on puutarhamaista pihamaata sekä joutomaata, jolla kasvaa runsas ja korkea aluskasvillisuus.

Tiedossa olevat maankäyttösuunnitelmat

Osayleiskaava vireillä 2008

Lähilöytöjä

Uusi-Seppälä kiviröykkiöt, noin 260 metriä etelään

Ali-Uotila kalmisto, noin 450 metriä itään

Suosittelavat jatkotoimenpiteet

Rauhoitusilmoitus tulisi lähettää maanomistajille.

Lisätietoja

Kohteesta ei ole keskusteltu maanomistajien kanssa.

Uusi-Seppälän taloon on hyvä ilmoittaa etukäteen tarkastuksista.

Luokitusehdotus

Osittain säilynyt kylänpaikka.

Etelä- ja pohjoisosat rauhoitusluokka 2

Salmentien alue rauhoitusluokka 3

Negatiivit

f. 145433: 1-2 MV

Digitaalikuvat

58-60, 75, 94 PMM/KYY

Kartat

1: 20 000, 1: 2500



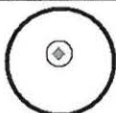
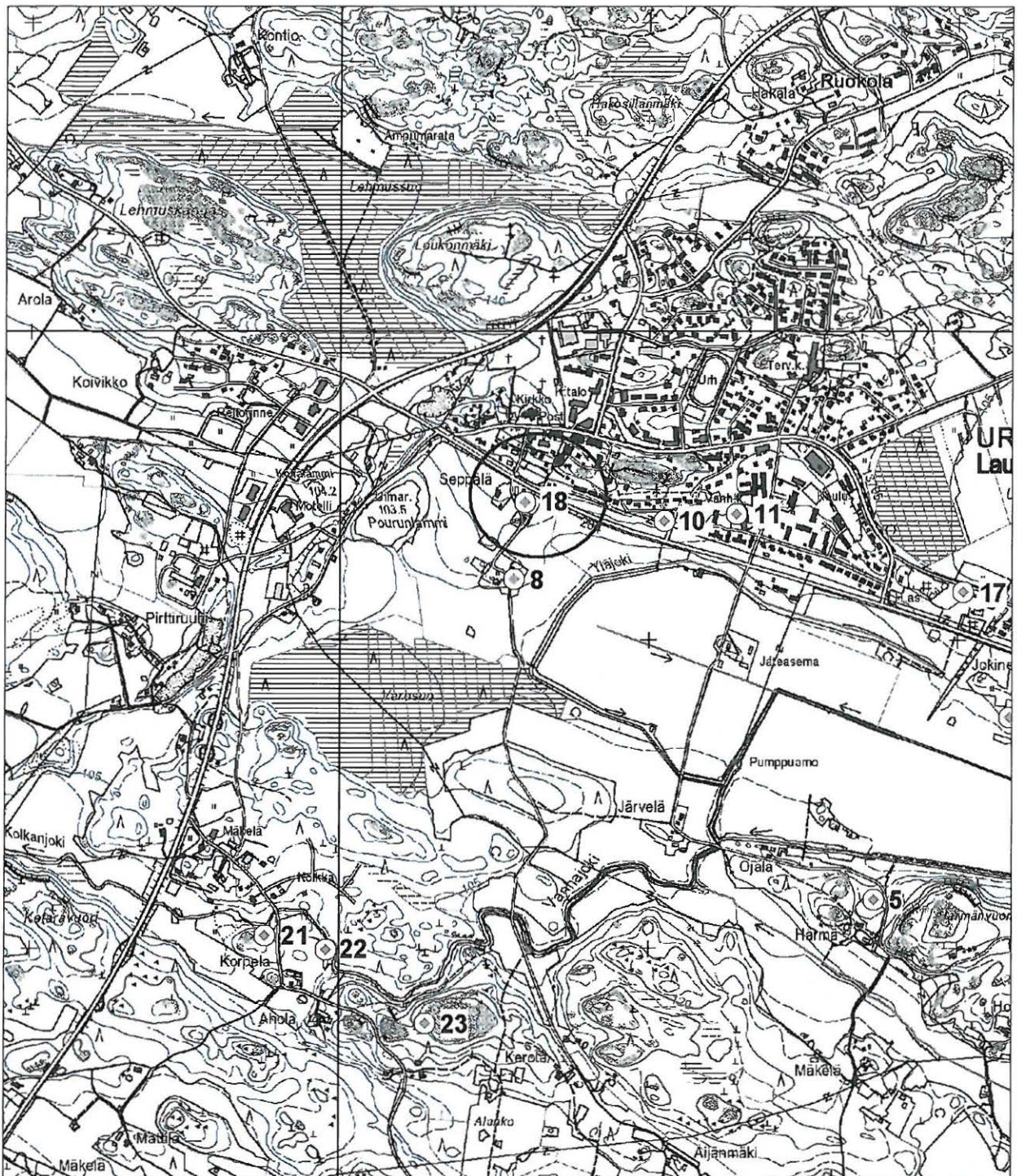
Kuva 5. Laukeelan kylänpaikkaa, taustalla Uusi-Seppälän tilakeskus ja keskellä Salmentie. 14.10.2008, Hanna-Leena Salminen. PMM/KYY digitaalinen kuva 94

Peruskarttaote MK 1: 20 000

Piirt. Hanna-Leena Salminen

Pohjana peruskartta CD 2006, lehti 2114 04

© Maanmittauslaitos, lupa PISA/020/2006



Kiinteä muinaisjännös,
inventoinnin kohdenumero

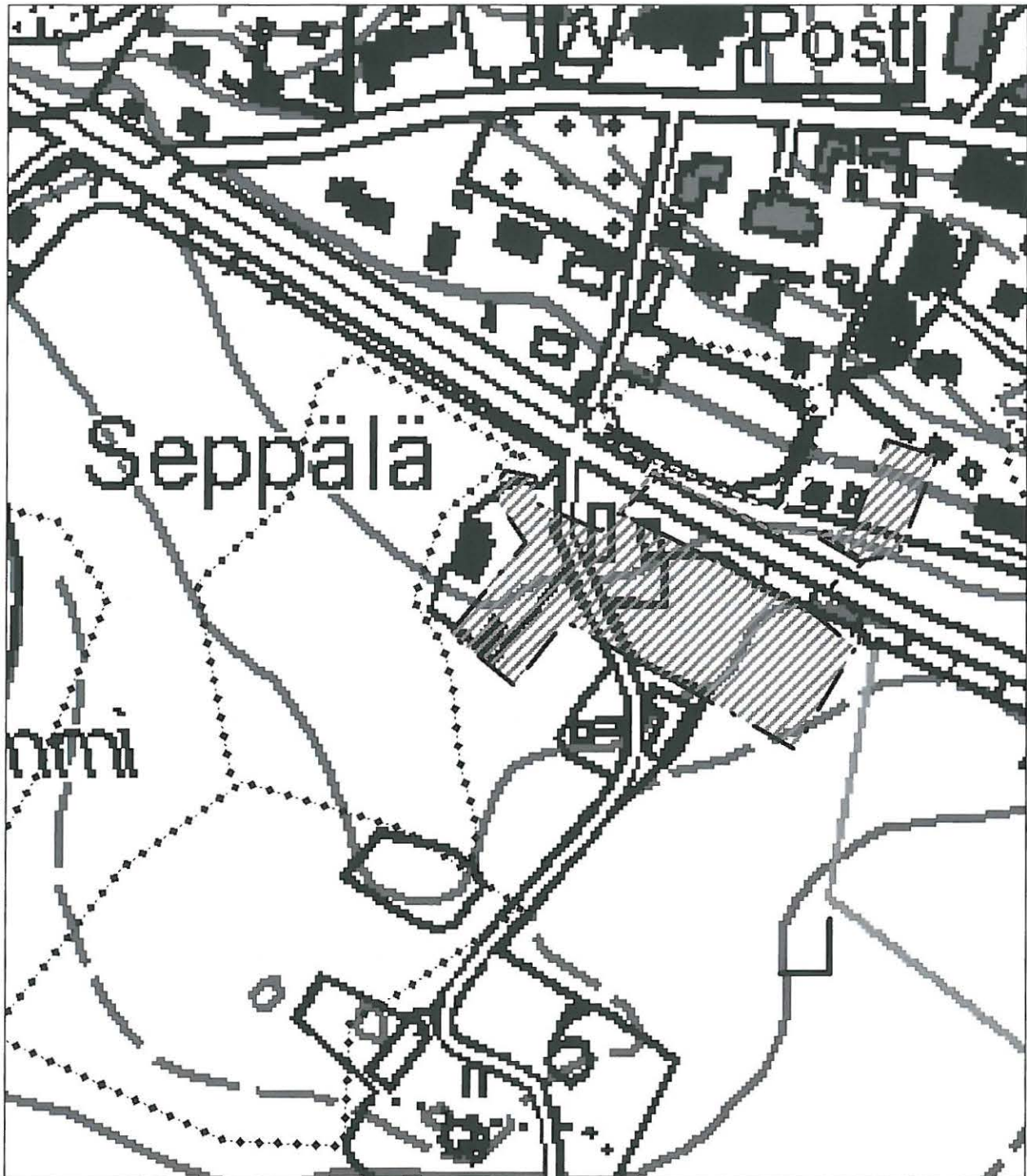
400 m

Yleiskartta MK 1: 2500

Piirt. Hanna-Leena Salminen

Pohjana peruskartta CD 2006, lehdet 2114 04, 2114 07

© Maanmittauslaitos, lupa PISA/020/2006



Kiinteä muinaisjäännös



Tarkastettu alue

50 m

19. HUHTI (HUCHTIS)

Kunta	Urjala
Kylä	Huhti
Kohdenimi	Huhti (Huchtis)
Muinaisjäännöstunnus	-
Inventointinumero	0019
Muinaisjäännöstyyppi	asuinpaikat
Muinaisjäännöstyypin tarkenne	kyläpaikat
Ajoitus	historiallinen aika
Selkeä ajoitus	1500-1900
Rauhoitusluokka	3
Lukumäärä	1
Aikaisemmat tutkimukset	-
Peruskarttanumero	2114 04
Peruskartan nimi	Urjala
X1-koordinaatti	6772 651
X2-koordinaatti	-
Y1-koordinaatti	2479 930
Y2-koordinaatti	-
Z1-koordinaatti	0105
Z2-koordinaatti	-
P1-koordinaatti	6777 283
P2-koordinaatti	-
I1-koordinaatti	3317 973
I2-koordinaatti	-
Koordinaattiselite	Keskikoordinaatit tuhoutuneen kyläpaikan alueesta.

Kiinteistötiedot

Kiinteistötunnus	887-409-2-1
Kiinteistönimi	Rautatiealue
Maanomistaja	Suomen valtio, Ratahallintokeskus
Osoite	Ratahallintokeskus PL 185 FI-00101 Helsinki

Tarkastus

13. ja 14.10. 2008 Hanna-Leena Salminen

Sijainti ja maasto

Kohde sijaitsee noin 4,8 kilometriä Urjalan kirkolta kaakkoon. Tälle hetkellä alueella on junarata penkereineen. Ratapihantie, jolla on alikulku junaradan läpi kulkee myös vanhan kylätontin läpi. Ratapihantien kohdalla on mennyt tie 1700-luvun isojakokartassa, kylän 3 taloa ovat sijainneet tien molemmin puolin. Kaksi taloista oli tien eteläpuolella ja yksi tien pohjoispuolella.

Kohteen kuvaus

Huhdin kylä mainitaan kirjallisissa lähteissä keskiaikaiseksi uudisasutuskyläksi, joka olisi asutettu Salmen kylästä.

Kyläpaikan rajausta perustuu vuodelta 1771 peräisin olevaan isojakokarttaan. Tämän rajauksen perusteella kyläpaikka olisi jäänyt 1800-luvulla rakennetun Turku-Toijala radan alle.

Havaintomahdollisuudet

Rautatien länsipuoliset pellot tarkastettiin inventoinnissa. Havaintomahdollisuudet olivat huonot, koska peltoja ei oltu kynnetty.

Luokitusehdotus

Tuhoutunut kylänpaikka: Rauhoitusluokka 3

Negatiivit

-

Digitaalikuvat

55 PMM/KYY

Kartat

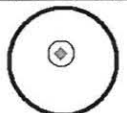
1: 20 000, 1: 4000

Peruskarttaote MK 1: 20 000

Piirt. Hanna-Leena Salminen

Pohjana peruskartta CD 2006, lehdet 2114 04, 2114 07

© Maanmittauslaitos, lupa PISA/020/2006



Kiinteä muinaisjäännös,
inventoinnin kohdenumero

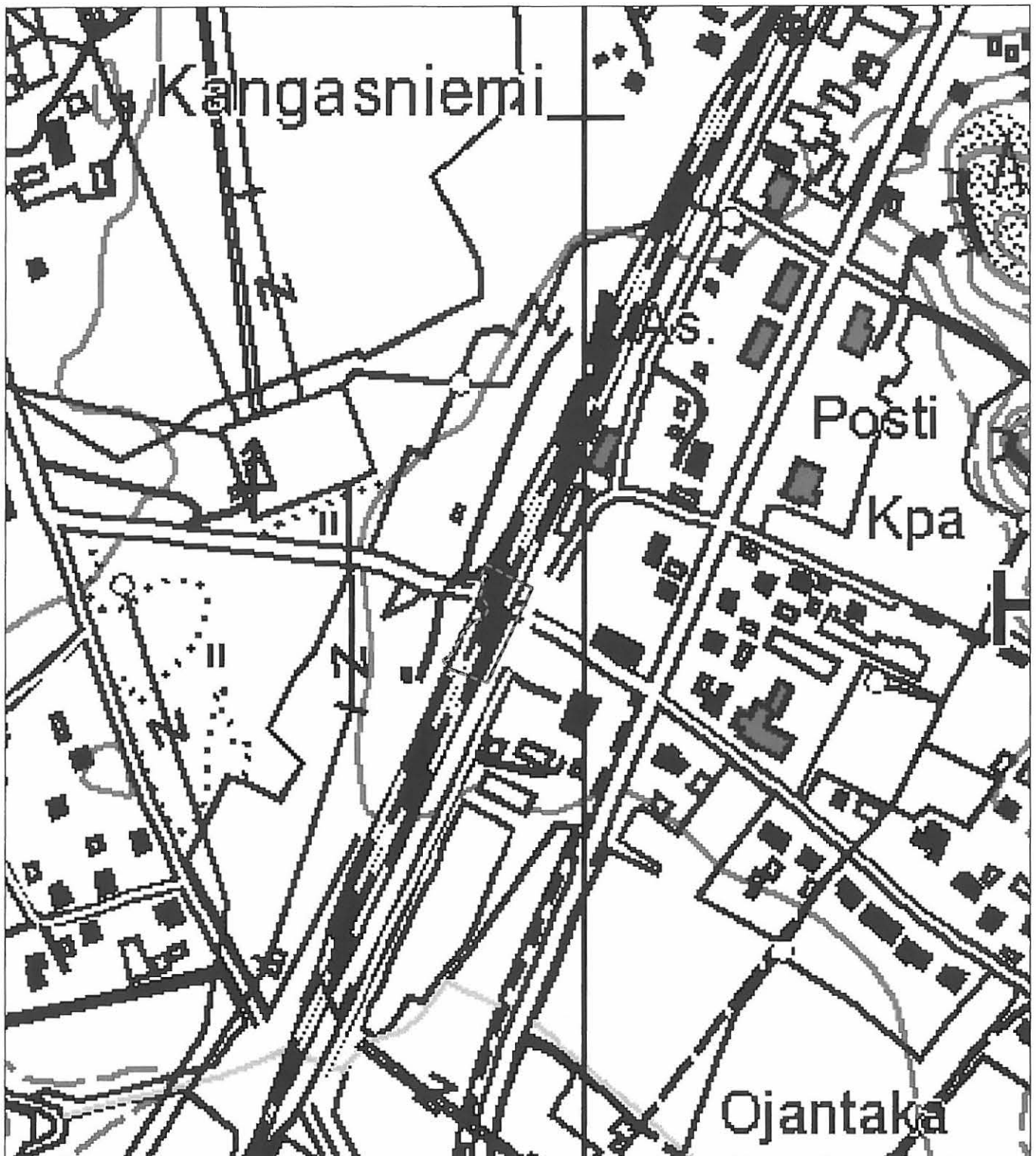
400 m


Yleiskartta MK 1: 4000

Piirt. Hanna-Leena Salminen

Pohjana peruskartta CD 2006, lehti 2114 04

© Maanmittauslaitos, lupa PISA/020/2006



 Tuhoutunut kylätontin alue - ei kiinteää muinaisjännöstä

 80 m

20. VISA-HEIKKILÄ

Kunta	Urjala
Kylä	Huhti
Kohdenimi	Visa-Heikkilä
Muinaisjäännöstunnus	-
Inventointinumero	0020
Muinaisjäännöstyyppi	puolustusvarustukset
Muinaisjäännöstyypin tarkenne	-
Ajoitus	uusi aika
Selkeä ajoitus	1915-1916
Rauhoitusluokka	2
Lukumäärä	2
Aikaisemmat tutkimukset	-
Peruskarttanumero	2114 04
Peruskartan nimi	Urjala
X1-koordinaatti	6772 761
X2-koordinaatti	6772 929
Y1-koordinaatti	2480 305
Y2-koordinaatti	2480 306
Z1-koordinaatti	0100
Z2-koordinaatti	0120
P1-koordinaatti	6777 376
P2-koordinaatti	6777 376
I1-koordinaatti	3318 353
I2-koordinaatti	3318 354
Koordinaattiselite	Keskikoordinaatit 2 alueesta; 1 eteläinen, 2 pohjoinen

Kiinteistötiedot

Kiinteistötunnus	887-409-2-74
Kiinteistönimi	Hyrsky
Maanomistaja	Aalto, Sirkka-Liisa
Osoite	Huhmarinmäentie 5 31700 Urjala
Lisätietoja	Muinaisjäännösalueen pohjoisin osa.
Kiinteistötunnus	887-409-6-309
Kiinteistönimi	Heikkilä
Maanomistaja	Visa, Ari Juha Eljas
Osoite	Hakamäki 2 E 70 02120 Espoo
Lisätietoja	Muinaisjäännösalueen etelä-lounaisosa.
Kiinteistötunnus	887-409-6-72
Kiinteistönimi	Huvila
Maanomistaja	Niskanen Pentti Johannes, Niskanen Aliisa Maria
Osoite	Visantie 2 31700 Urjala as. Niskanen Aliisa Maria
Lisätietoja	osoitetietoja ei ole Muinaisjäännösalueen pohjoisosa.

Kiinteistötunnus 887-409-6-84
Kiinteistönimi Honkamäki
Maanomistaja Visa, Ari Juha Eljas
Osoite Hakamäki 2 E 70 02120 Espoo
Lisätietoja Muinaisjäännösalueen pohjoisosa, mäen alaosa. Kiinteät muinaisjäännökset eivät ulotu alueelle, mutta suojeluskuntarakennuksen jäänteet kyllä.

Tarkastus

13.10.2008 Hanna-Leena Salminen

Sijainti ja maasto

Kohteet sijaitsevat Urjalan kirkolta noin 5 kilometriä länteen Turku-Toijala -junaradan itäpuolella Visanvuori/Heikkilä nimisellä mäellä ja Visan talon lounaispuolella olevalla mäellä.

Kohteen kuvaus

Visan tilan lounais- ja pohjoispuolella on vuosina 1915-1916 rakennettu linnoitus. Venäläisten rakentama linnoitus koostuu taistelu- ja yhdyshautoista, konekivääriasemista ja niin sanotuista kasarmeista eli isommista miehistönsuojista, lisäksi Visanvuori-Heikkilä -mäen päällä on lounaiskoillisuuntainen kiviaita. Osa ampumahautoista on louhittu kallioon ja osa kaivettu maahan. Visan tilan lounaispuolella oleva konekivääriasema on betonirakenteinen.

Rautatien länsipuolella ollut linnoitusalue on tuhoutunut lähes täysin myöhemmässä rakennustoiminnassa.

Inventoinnin puitteissa ei yksityiskohtaista dokumentointia tai kohteiden kuvausta ollut aikaa tehdä, mutta alue tarkastettiin silmämääräisesti kauttaaltaan. Linnoituksen rakenteet ovat pääsääntöisesti hyvin säilyneitä. Lähinnä kasvillisuus estää näkyvääsyyttä ja liikkumista haudoissa ja on paikoin myös rikkonut niiden seinämiä eivätkä hautojen muoto ja koko ole enää niin selväpiirteisiä. Ainoastaan Mäkelän/ Visan tilan pihapiirin läpi kaivettu yhdyshauta on täytetty, tämä tehtiin vanhan isännän kertoman mukaan heti, kun täyttäminen oli sallittua. Talon lounaispuolella olevalla mäellä olevat haudat ovat hyvin säilyneitä, betoninen kuularuiskun eli konekiväärin asema on maansisäisiltä osiltaan säilynyt, seinää ja kattoa on sortuneena aseman edustalla kalliolla.

Tilan pohjoispuolisella mäellä (peruskartassa Heikkilä, Visanvuori) olevat haudat ovat myös hyvin säilyneitä pieniä sortumia lukuun ottamatta. Mäellä on ollut ilmavalvonta-asema II Maailmansodan aikana. Mäen alarinteellä suojeluskuntarakennuksia. Rakennuksen on purettu osittain, mutta jäljellä on vielä perustuksia. Alueen suojelua kokonaisuutena ajateltaessa, nämä jääneet tulisi myös jollain tavalla huomioida, vaikeivät ne kiinteitä muinaisjäännöksiä olekaan.

Kohteen laajuus

Pohjoinen alue: 150 x 100 m

Eteläinen alue: 100 x 90 m

Kohde on rajattu vahinkokorvauskartan perusteella.

Tiedossa olevat maankäyttösuunnitelmat

Osayleiskaava vireillä 2008

Suosittelvat jatkotoimenpiteet

Ilmoituksen lähettäminen maanomistajille. Kohteen ottaminen Museoviraston hoitokohteeksi.

Lisätietoja

Linnoitus on osa venäläisten 82 paikkakunnalle ulotettua ensimmäisen Maailman sodan aikana rakentamaa linnoitusketjua. Linnoitusalue oli tiedossa jo inventoinnin esitöissä ja käytettävissä oli kirjallista lähdeaineistoa. Venäläisten ensimmäisen maailmansodan maalinnoituksia on käsitellyt

esimerkiksi Öljymäki vuonna 1939 ilmestyneessä Sotakorkeakoulun diplomityössä nro 289, jossa myös Urjalan Huhdin aseman linnoitus esitellään. Tämän jälkeen varsinainen tutkimus on ollut vähäistä maakuntien linnoitusalueiden kohdalla. Maakuntia koskeva varsinainen sota-arkistoina vietiin Venäjälle sota-aikana tai viimeistään Suomen itsenäistyttyä. Jostain syystä pääkaupunkiseutua koskeva aineisto jäi Suomeen ja nämä alueet onkin inventoitu jo 1970-luvulla. Pääkaupunkiseudun linnoituksista on siis ollut käytettävissä venäläisten laatimia karttoja.

Urjalassa on linnoituksia ollut neljällä alueella: Urjalan kylässä, Kolkan myllyn lähellä, Honkolan kartanon alueella ja Huhdissa aseman lähellä. Kolkan myllyn alueen ja Huhdin rautatien länsipuolen linnoitusalueet ovat tuhoutuneet myöhemmässä maankäytössä. Säilyneitä linnoituksen osia on Urjalan kylässä ja Honkolan kartanon alueella. Urjalan kylän linnoitusalue on dokumentoitu arkeologisesti 2000-luvulla.

Vuonna 1999 löytyi Hämeenlinnan maakunta-arkistosta Hämeen alueen linnoituksia koskevaa arkistoina (Saikku 2008, suullinen tiedonanto), joka liittyy vahinkojen korvaamiseen maanomistajille. Venäläiset olivat luvanneet korvata linnoitustöistä aiheutuneet vahingot maanomistajille, mutta Suomen itsenäistyttyä vastuu tuli Suomen valtiolle. Hämeen alueelta korvaustoimikuntaa johti virkatalojen tarkastaja Alfred Grönvall, jonka arkistoon materiaali on arkistoitu Hämeenlinnan maakunta-arkistoon. Vuonna 1918 laadittu patterivahinkokartta digitoitiin inventoinnin esitöissä ja sen perusteella linnoitus oli helppo paikallistaa. Urjalalaisten tietoisuudessa linnoitus on toki säilynyt meidän päiviimme saakka. Urjalassa on säilyneitä linnoituksia myös Urjalan kylässä ja Honkolan kartanon alueella. Kolkan myllyn linnoitusalue on puolestaan vuosikymmenten varrella tuhoutunut täysin rakennustöissä. Pirkanmaan maakuntamuseon tutkija Vadim Adel on käynyt läpi Moskovassa Venäjän sotahistoriallisessa arkistossa olevaa aineistoa Suomen linnoituksia koskien ja sieltä on löytynyt muutamia mainintoja myös Urjalan linnoituksista. Korvauskartat ovat kuitenkin tässä vaiheessa olleet parasta lähdeaineistoa.

Luokitusehdotus

Rauhoitusluokka 2

Negatiivit

f. 145432: 1-4 MV

Digitaalikuvat

47-54, 57 PMM/KYY

Kartat

1:20 000, 1: 2500



Kuva 6. Urjalan Huhdin linnoitusalueella Visan talon lounaispuoleisella mäellä sijaitseva betoninen konekivääriasema.
13.10.2008, Hanna-Leena Salminen PMM/KYY digitaalinen kuva 49



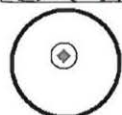
Kuva 7. Urjalan Huhdin linnoitusalueella Heikkilä/Visanvuori mäellä sijaitseva kallioon louhittu miehistönsuoja.
13.10.2008, Hanna-Leena Salminen PMM/KYY digitaalinen kuva 52

Peruskarttaote MK 1: 20 000

Piirt. Hanna-Leena Salminen

Pohjana peruskartta CD 2006, lehdet 2114 04, 2114 07

© Maanmittauslaitos, lupa PISA/020/2006



Kiinteä muinaisjäännös,
inventoinnin kohdenumero

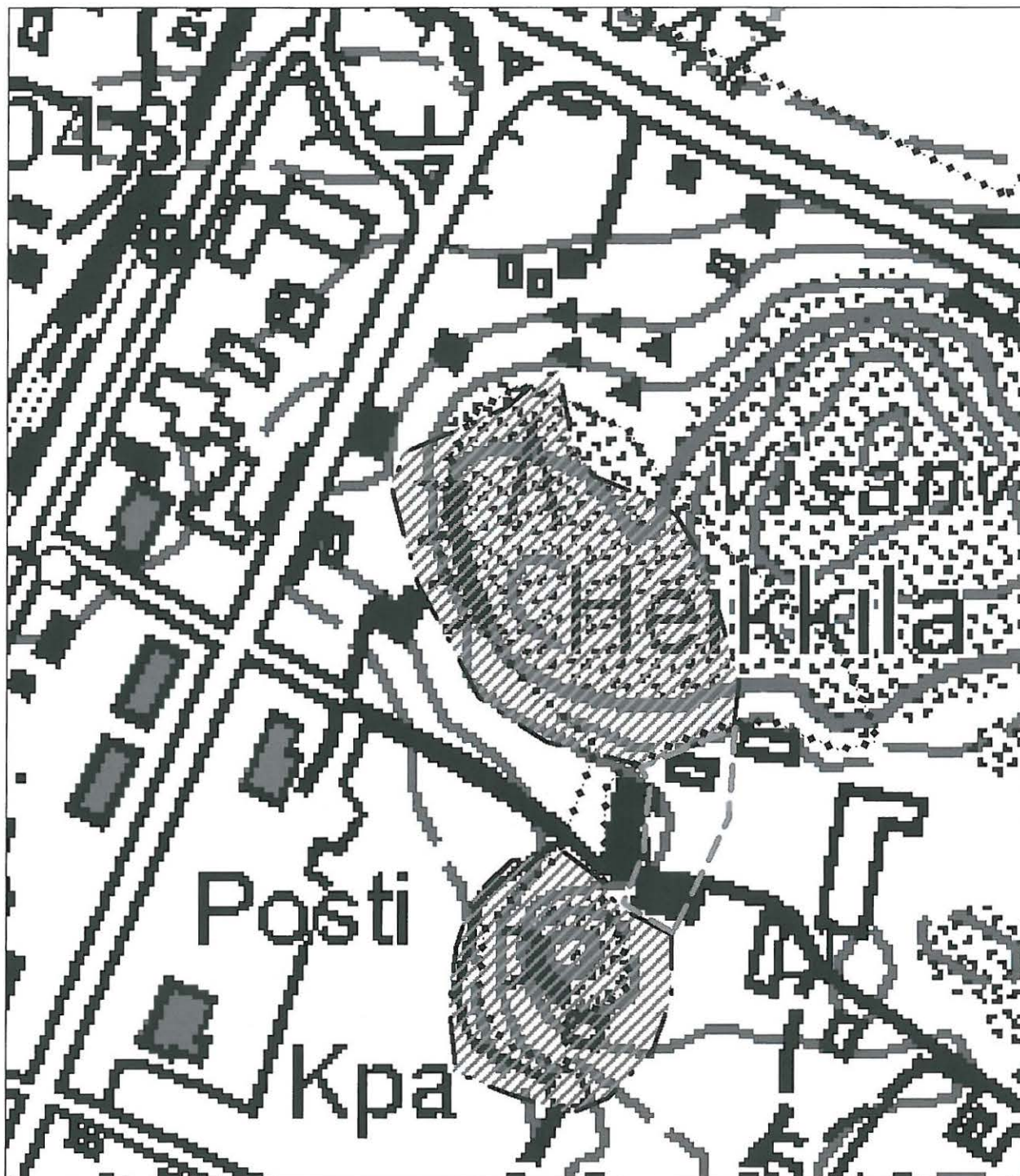
— 400 m

Yleiskartta MK 1: 2500

Piirt. Hanna-Leena Salminen

Pohjana peruskartta CD 2006, lehti 2114 04, 2114 07

© Maanmittauslaitos, lupa PISA/020/2006



Kiinteä muinaisjäännös



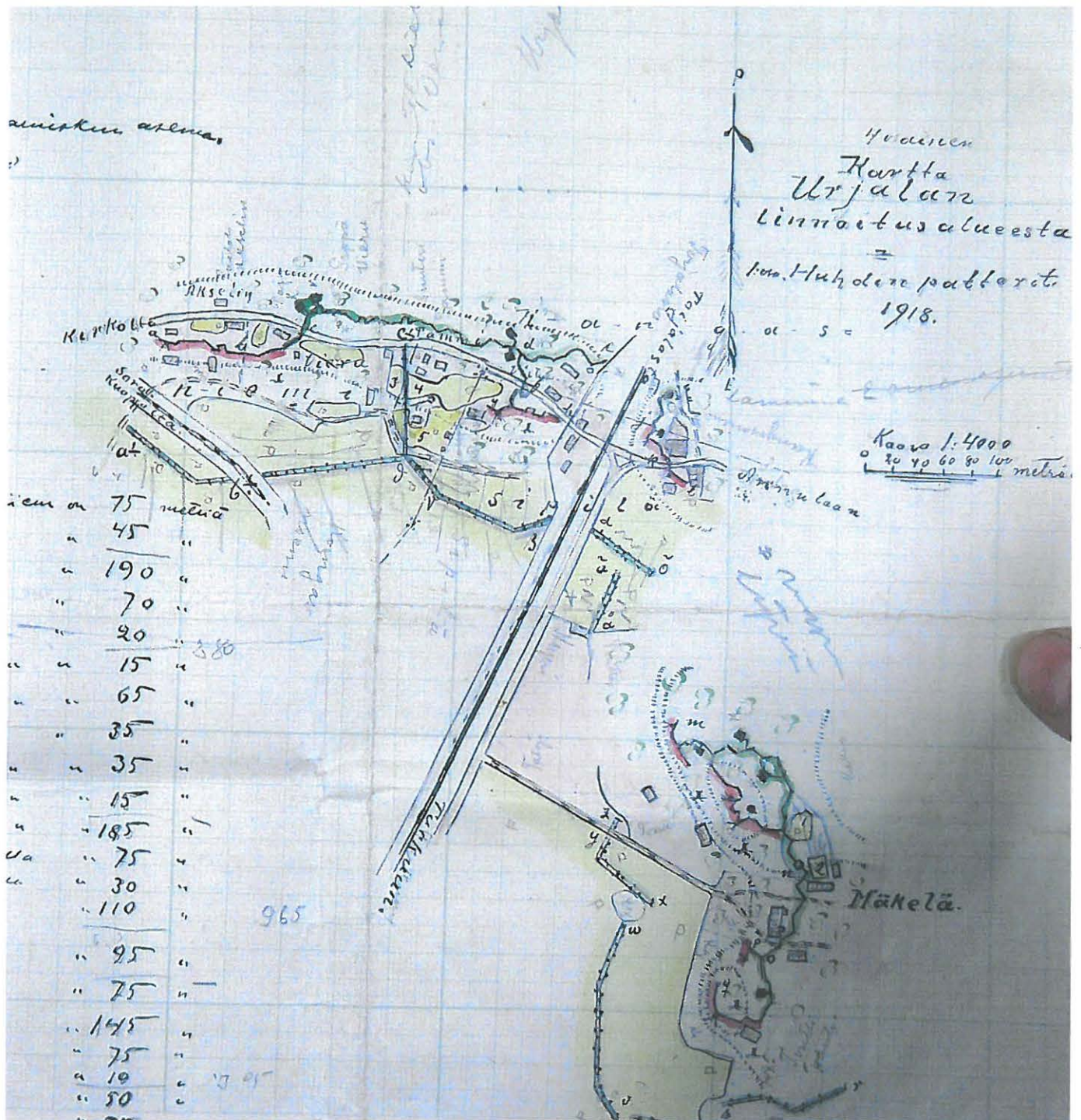
Tarkastettu alue



50 m



Tuhoutunut alue, 1920-luvulla täytetty yhdyshauta



Kuva 8. Ote Urjalan Huhdin patterin linnoitusalueen vahinkokartasta vuodelta 1918. Hämeenlinnan maakunta-arkisto. Hanna-Leena Salminen PMM/KYY

21. KOLKANOJA

Kunta	Urjala
Kylä	Laukeela
Kohdenimi	Kolkanoja
Muinaisjäännöstunnus	-
Inventointinumero	0021
Muinaisjäännöstyyppi	maarakenteet
Muinaisjäännöstyypin tarkenne	kuopat
Ajoitus	historiallinen
Selkeä ajoitus	1910-luku
Rauhoitusluokka	2
Lukumäärä	3
Aikaisemmat tutkimukset	-
Peruskarttanumero	2114 04
Peruskartan nimi	Urjala
X1-koordinaatti	6773 032
X2-koordinaatti	-
Y1-koordinaatti	2474 758
Y2-koordinaatti	-
Z1-koordinaatti	0105
Z2-koordinaatti	0110
P1-koordinaatti	6777 901
P2-koordinaatti	-
I1-koordinaatti	3312 822
I2-koordinaatti	-
Koordinaattiselite	Muinaisjäännösalueen keskipiste

Kiinteistötiedot

Kiinteistötunnus	887-421-5-281
Kiinteistönimi	Wirenintie 1
Maanomistaja	Urjalan kunta
Osoite	PL 33 3761 Urjala

Kiinteistötunnus	887-421-5-283
Kiinteistönimi	Wirenintie 4
Maanomistaja	Urjalan kunta
Osoite	PL 33 3761 Urjala

Tarkastus

30.9. ja 13.10.2008 Hanna-Leena Salminen, Vadim Adel

Sijainti ja maasto

Kohde sijaitsee Urjalan kirkolta 1,9 kilometriä lounaaseen ja 400 metriä itään valtatieltä 9. Kolme vierekkäistä kuoppa sijaitsevat Kolkanojan eteläpuolella mäen koilliskulmassa, melko lähellä mäen reunaa, joka viettää melko jyrkästi kohti jokea. Laakeampi pyöreä kuoppa sijaitsee näistä noin 15-20 metriä etelään mäen alla tasaisella maalla. Mäki ei ole niin jyrkkärinteinen itä-eteläosiltaan. Kuopanteiden länsi-lounaispuolelle mäen laelle on rakennettu talo vuonna 2008. Mäellä kasvaa

paikoin vanhempaa puustoa ja osin nuorta lepikkoa. Keskimmäisen kuopanteen eteläpäässä on vanha ison puun kanto, tästä päätellen kuopanteilla voi olla ikää hyvinkin monta kymmentä vuotta.

Kohteen kuvaus

Kolkanojan eteläpuolella on kaakko-luodesuuntaisen mäen koillisrinteellä vierekkäin 3 pitkänmallista kuoppaa. Lisäksi näistä etelään on yksi pyöreämuotoinen halkaisijaltaan 2 metriä leveä kuoppa.

Rinnakkaiset kuopat ovat melko lailla pohjois-eteläsuuntaisia niin, että niistä aukeaa näkymä Kolkanojan yli menevälle sillalle ja kohti vanhaa Turuntietä. Läntisin kuoppa on kooltaan 3,5 m x 1,5 m x 0,7 m, keskimmäinen 1,9 m x 1,7 m x 0,5 m ja itäisin 2,8 m x 1,9 m. Itäisimpään on rakennettu pressulla peitetty maja, ja siinä yhteydessä sitä on ehkä hiukan suurennettu.

Kuopat muistuttavat poteroita tai yksittäisiä ampumahautoja.

Kolkanmyllyn alueella on ollut venäläisten 1915-1916 rakentama linnoitus, sen rakenteita ei kuitenkaan enää ole jäljellä, vaan ne on tuhottu myöhemmissä rakennustöissä täysin. Kolkanmyllyn linnoituksella haluttiin puolustaa Turkuun menevää maantietä, joka noudatteli nykyisen Mieliöntien linjaa tällä alueella. Tätä taustaa vasten heräsi ajatus siitä, liittyvätkö kuopat kenties näihin tapahtumiin. Toisaalta Urjalassa on runsaasti myös kansalaissotaan yhdistettyjä paikkoja, joissa on vastaavanlaisia ennemminkin yksittäisiä poteroita tai ampumahautoja. Lähimmät tällaiset alueet ovat Kankaanpään tilan mailla noin 1 kilometriä luoteeseen Kolkanojan kohteelta. Turkuun johtavaa tietä on ehkä haluttu suojata myös tuolloin ja venäläisten rakentaman linnoituksen lisäksi alueella on kaivettu yksittäisiä suojia. Kuitenkaan kuoppien tarkoitusta ei voida tämän inventoinnin puitteissa täysin varmistaa.

Lyhyt kuvaus (muinaisjäännösluettelo varten)

Kolme vierekkäistä pitkänomaista kuoppaa sijaitsee Kolkanojan etelärannalla mäen koillisrinteellä, lisäksi mäen itäpuolella tasaisella maalla on yksi pyöreä kuopanne.

Kohteen laajuus

75 x 30 metriä

Tiedossa olevat maankäyttösuunnitelmat

Osayleiskaava vireillä 2008

Luokitusehdotus

Rauhoitusluokka 2

Negatiivit

f. 145424:1-2 (MV/AO)

Digitaalikuvat

3-7 (PMM/KYY)

Kartat

1: 20 000, 1: 4000



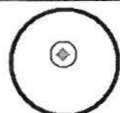
Kuva 9. Kolkanojan etelärannalla sijaitsevat kolme vierekkäistä pitkänmallista kuoppaa. Kenttälapio on pystyssä läntisimmässä kuopassa ja takimmaisena näkyy itäisin kuoppa johon on rakennettu pressulla peitetty maja. 30.9.2008, Hanna-Leena Salminen. PMM/KYY digitaalinen kuva 3

Peruskarttaote MK 1: 20 000

Piirt. Hanna-Leena Salminen

Pohjana peruskartta CD 2006, lehti 2114 04

© Maanmittauslaitos, lupa PISA/020/2006



Kiinteä muinaisjäännös,
inventoinnin kohdenumero

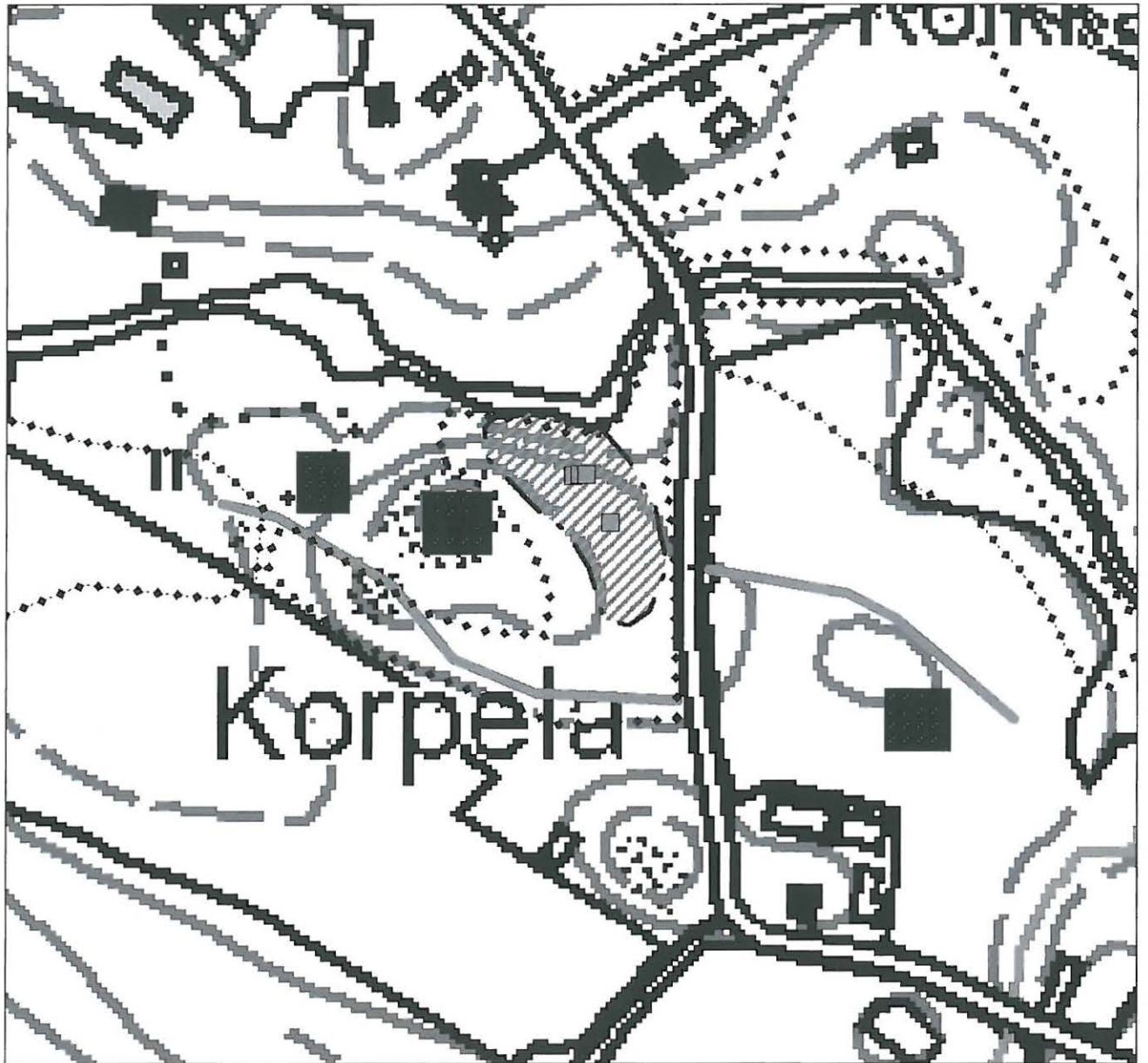
————— 400 m

Yleiskartta MK 1: 2500

Piirt. Hanna-Leena Salminen

Pohjana peruskartta CD 2006, lehti 2114 04

© Maanmittauslaitos, lupa PISA/020/2006



Kiinteä muinaisjäänös



Tarkastettu alue

50 m



Kuopanne



v. 2006 jälkeen rakennettu omakotitalo



v. 2006 jälkeen rakennettu tie

22. KOLKANOJA 2

Kunta	Urjala
Kylä	Laukeela
Kohdenimi	Kolkanoja 2
Muinaisjäännöstunnus	-
Inventointinumero	0022
Muinaisjäännöstyyppi	maarakenteet
Muinaisjäännöstyyppin tarkenne	kuopat
Ajoitus	historiallinen?
Selkeä ajoitus	-
Rauhoitusluokka	2
Lukumäärä	1
Aikaisemmat tutkimukset	-
Peruskarttanumero	2114 04
Peruskartan nimi	Urjala
X1-koordinaatti	6772 978
X2-koordinaatti	6773 008
Y1-koordinaatti	2474 942
Y2-koordinaatti	2474 965
Z1-koordinaatti	0100
Z2-koordinaatti	-
P1-koordinaatti	6777 839
P2-koordinaatti	6777 868
I1-koordinaatti	3313 003
I2-koordinaatti	3313 028
Koordinaattiselite	Muinaisjäännösalueen ääripisteet

Kiinteistötiedot

Kiinteistötunnus	887-421-5-292
Kiinteistönimi	Moisiontie 6
Maanomistaja	Antila, Mikko Markku Kristian ja Nikkilä, Tanja Pauliina
Osoite	Kotipolku 4 31760 Urjala Näädäntie 8 31700 Urjala as

Tarkastus

6.10.2008 Hanna-Leena Salminen

Sijainti ja maasto

Kohde sijaitsee Urjalan kirkolta 1,8 kilometriä lounaaseen Kolkanojan länsirannalla. Kuoppa sijaitsee joen rantapenkan päällä joen suuntaisesti. Kuopan itäpuolelta rantapenkka laskee jyrkästi kohti jokea, rinteiden alla on rantaterassi, jonne on Kolkanojan raivauksessa nostettu kiviä. Ennen Vanhajärven kuivatusta joki on virrannut korkeammalla.

Kohteen länsipuolella on muutaman metrin levyinen metsäinen vyöhyke, minkä jälkeen alkaa peltoalue. Pellolle on kaavoitettu asuintontteja.

Kohteen kuvaus

Kuoppa on pohjois-eteläsuuntainen ja se on lähes 3 metriä pitkä ja 0,5-0,7 metriä leveä, siten että kuoppa kapenee pohjaa kohti. Kuopan eteläpäässä iso kivi ja pohjoispäässä kasvaa nuori kuusi.

Kuopan länsipuolella rantapenkereen reuna on pengerretyn oloinen, siihen on kasattuna jonkun verran kiviä.

Kuoppa saattaa olla niin sanottu nauriskuoppa, se sijaitsee lähellä peltoa, mutta varmoja tästä ei voida olla.

Lyhyt kuvaus (muinaisjäätöluetteloa varten)

Noin 3 metriä pitkä pohjois-eteläsuuntainen kuoppa sijaitsee Kolkanojan länsirannalla.

Kohteen laajuus

30 x 15 metriä

Tiedossa olevat maankäyttösuunnitelmat

Osayleiskaava vireillä 2008

Kohteen länsipuoleiselle peltoalueella on jo kaavoitettu omakotitalotontteja.

Lisätietoja

Kolkanoja sijaitsee melko lähellä ja kohteilla on joitain samankaltaisia piirteitä. Liittykö tämä kohde myös kansalaissotaan?

Luokitusehdotus

Rauhoitusluokka 2

Negatiivit

f. 145430: 1 MV

Digitaalikuvat

36-37 PMM/KYY

Kartat

1: 20 000, 1:2000



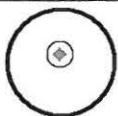
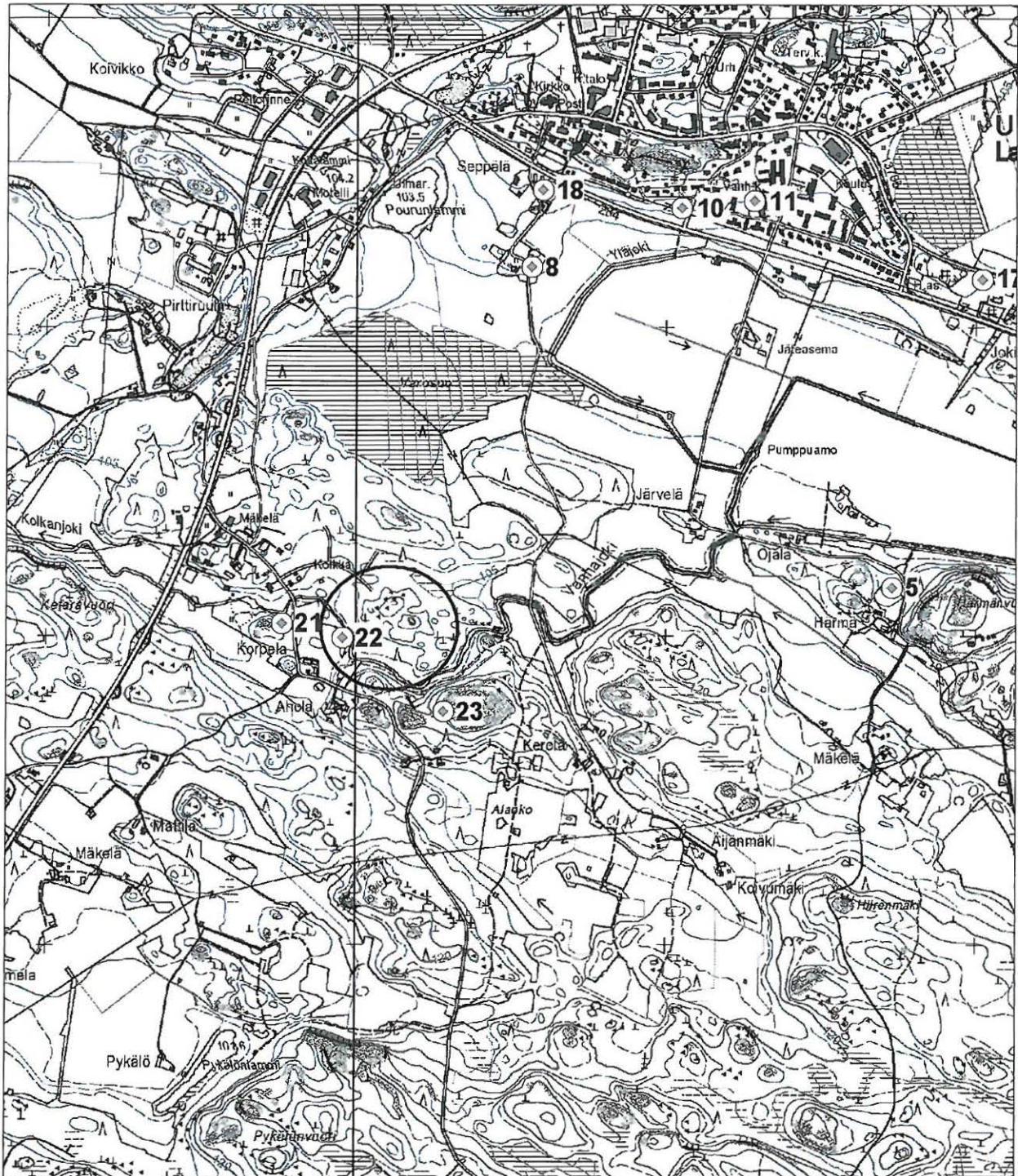
Kuva 10. Kolkanoja 2 pohjois-eteläsuuntainen kuoppa Kolkanojan länsirannalla. 6.10.2008, Hanna-Leena Salminen PMM/KYY digitaalinen kuva 36.

Peruskarttaote MK 1: 20 000

Piirt. Hanna-Leena Salminen

Pohjana peruskartta CD 2006, lehti 2114 04

© Maanmittauslaitos, lupa PISA/020/2006



Kiinteä muinaisjäänös,
inventoinnin kohdenumero

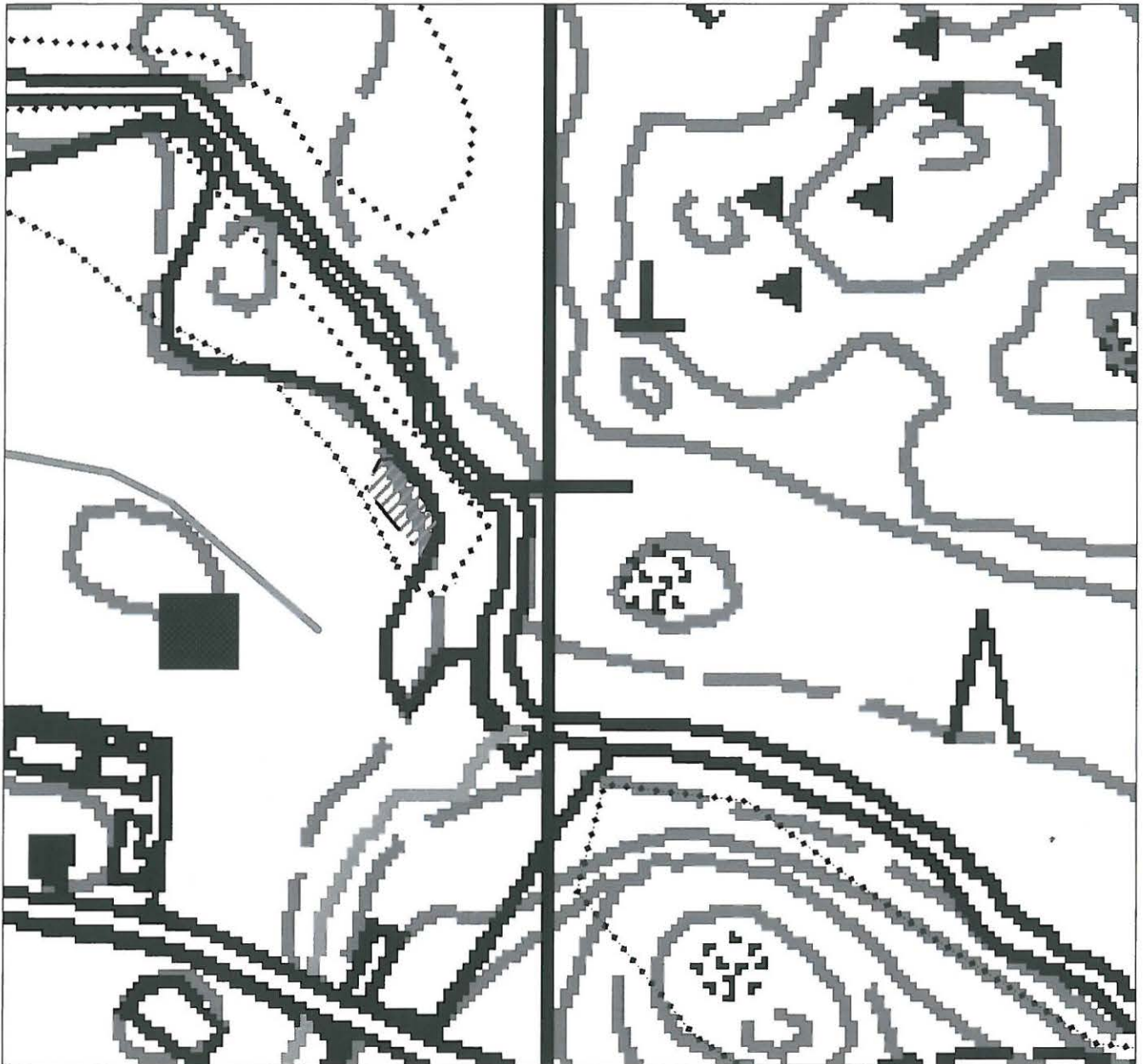

— 400 m

Yleiskartta MK 1: 2000

Piirt. Hanna-Leena Salminen


Pohjana peruskartta CD 2006, lehti 2114 04

© Maanmittauslaitos, lupa PISA/020/2006


 Kiinteä muinaisjäännös

 Tarkastettu alue

 40 m

 V. 2006 jälkeen rakennettu omakotitalo

 V. 2006 jälkeen rakennettu tie

23. URJALAN ERÄ

Kunta	Urjala
Kylä	Laukeela
Kohdenimi	Urjalan erä
Muinaisjäännöstunnus	-
Inventointinumero	23
MJ-tyyppi	kivirakenteet
MJ-tyypin tarkenne	röykkiöt
Ajoitus	esihistoriallinen?
Selkeä ajoitus	-
Rauhoitusluokka	2
Lukumäärä	5
Aikaisemmat tutkimukset	Tarkastus 2008 Ulla Lähdesmäki
Peruskarttanumero	2114 04
Peruskartan nimi	Urjala
X1-koordinaatti	6772 725
X2-koordinaatti	6772 784
Y1-koordinaatti	2475 249
Y2-koordinaatti	2475 309
Z1-koordinaatti	0115
Z2-koordinaatti	0120
P1-koordinaatti	6777 572
P2-koordinaatti	6777 628
I1-koordinaatti	3313 299
I2-koordinaatti	3313 361
Koordinaattiselite	Muinaisjäännösalueen ääripisteet

Kiinteistötiedot

Kiinteistötunnus	887-421-6-20
Kiinteistönimi	Myllynoja
Maanomistaja	Malinen, Anne Maarit
Osoite	Isokäyrä 6 11100 Riihimäki

Tutkimukset

30.9.2008 ja 6.10.2008 Hanna-Leena Salminen

Sijainti ja maasto

Kohde sijaitsee Urjalan kirkolta 2 kilometriä etelälounaaseen ja noin 100 metriä etelään Kolkanojasta / Vanhajoesta. Urjalan erän omistamat rakennukset sijaitsevat kohteelta noin 130 metriä etelään. Röykkiöt sijaitseva kaakko-luodesuuntaisten kallioharjanteiden päällä ja osittain niiden alla alavalla maalla. Kallioharjanteiden välissä on jonkun verran maata kallion päällä. Kohteiden itäpuolella on melko jyrkkärinteinen kalliomäki ja röykkiöt sijaitsevat mäen juurella. Vastaavanlainen hieman pienempi kalliomäki sijaitsee kohteiden itäpuolella noin 80-90 metrin päässä. Näiden kahden mäen väliin jää lounas-koillisuuntainen alue alavaa maata, jolla kasvaa runsaasti vadelmaa ja muuta pensasmaista aluskasvillisuutta. Tämä alue on mahdollisesti ollut niittyä ja laidunta. Urjalan erän rakennusten ja kohteen väliin jää myös korkeita kuusia kasvava vanha peltoalue.

Kohteen kuvaus

Alueella sijaitsee yhteensä 5 selkeää kiviroykkiötä ja joitain epämääräisempiä kivikoita.

Röykkiö 1 on kooltaan 6 m x 3 m x 0,5 m. Röykkiö on kaakko-luodesuuntainen ja sijaitsee samansuuntaisen kallioharjanteen päällä, korkeimmalla kohdalla suhteessa muihin röykkiöihin, se on myös pohjoisin sijainniltaan. röykkiö 1 on muodoltaan hieman veneenmallinen, mutta sitä peitti vahva sammalkerros ja risukko, joten muotoa ei nähnyt kovin hyvin.

Röykkiö 2 on kooltaan 6 m x 4,70 x 0,5 m. Röykkiö on selvästi ladottu huolellisesti ja se on veneen muotoinen, kaakkoispää on kokanmuotoinen ja luoteispää perän. Röykkiön 2 päällä oli vähiten sammalta kaikista röykkiöistä ja se oli selkeimmin ladottu suoraan kallion päälle. Röykkiö sijaitsee noin 5 metriä kaakkoon röykkiöltä 1 toisen kallioharjanteen päällä. Röykkiöiden 1-2 välissä kasvaa mänty ja kuusi.

Röykkiö 3 on kooltaan noin 10 m x 1-1,5 m x 0,4 m. Se sijaitsee kallion koillisreunalla, kallioharjanteen lounaisreuna laskee jyrkästi noin 2-3 metriä alavalle maalle. Röykkiön kivet ikään kuin reunustavat kallioharjannetta. Isoimmat kivet ovat reunalla ja pienempiä kiviä on laitettu niiden ja kallion päälle. Röykkiö 3 sijaitsee noin 7 metriä länteen röykkiöistä 1 ja 2.

Röykkiö 4 on pienin röykkiöistä, se on kooltaan 1,6 m x 1,10 m x 0,5 m. Röykkiötä peitti paksu sammal, mutta näytti siltä kuin isommat kivet olisivat röykkiön reunoilla ja pienemmät sen keskellä. Isoimmat kivistä oli noin hevosenpäänkokoisia ja pienemmät nyrkinkokoisia. Röykkiö sijaitsee kallioharjanteen juurella alavaan maan tasalla noin 2 metriä röykkiön 3 kaakkoispäästä.

Röykkiö 5 on kooltaan 5,5, m x 2,5 x 0,5 m. Röykkiö on etelä-pohjoissuuntainen. Se on ladottu suunnilleen 30-40 cm halkaisijaltaan ja sitä pienemmistä kivistä. Röykkiön paksun sammaleen peitossa. Se on eteläisin röykkiöistä ja sijaitsee aivan kalliomäen ja alavan maa rajalla lähinnä Urjalan erän rakennuksia noin 15 metriä kaakkoon röykkiöstä 4.

Röykkiöiden 1-3 sijainti kallioharjanteiden päällä ei viittaa viljelyröykkiöihin, lisäksi röykkiöt 1 ja 2 on ladottu huolellisesti. Toisaalta röykkiöt 4 ja 5 sijaitsevat alavalla maalla eivätkä kallion päällä, ne ovat myös muodoltaan epämääräisempi kuin muut röykkiöt. Ne saattavat liittyä maanviljelyyn. Varsinaisesti röykkiöiden tarkoitus ja ajoitus jää avoimeksi tämän inventoinnin puitteissa.

Kohteen laajuus

70 x 35 metriä.

Sisältää suoja-alueen

Luokitusehdotus

Rauhoitusluokka 2

Suojelutoimenpiteet kentällä

Kohde on Urjalan erän toimijoiden tiedossa, joilta tieto kohteesta on tullut Pirkanmaan maakuntamuseoon. Maanomistaja on kuitenkin eri taho.

Tiedossa olevat maankäyttösuunnitelmat

Osayleiskaava vireillä 2008

Suosittelavat jatkotoimenpiteet

Rauhoitusilmoituksen lähettäminen maanomistajalle.

Koekuopat

Koekuoppa röykkiön 1 länsireunalle.

Koekuopasta ei tullut löytöjä. Koekuoppa oli kooltaan 50 x 50 cm.

Maakerrokset:

0-5 cm humus

5-15 cm ruskea hiekan sekainen multa, paikoin tummia värjäymiä
15-30 cm ruskea karkea hiekka, paikoin tummia värjäymiä
Kaikissa kerroksissa oli nyrkin kokoisia ja pienempiä kiviä, sekä muutama isompi. Kivet vaikeuttivat kaivamista eikä 30 cm syvemmälle päässyt.

Negatiivit

f. 145425: 1-10 (MV/AO)

Digitaalikuvat

8-16 (PMM/KYY)

Kartat

1: 20 000, 1: 2000



Kuva 11. Urjalan erä. Röykkiö 2. 30.9.2008, Hanna-Leena Salminen. PMM/KYY digitaalinen kuva 11



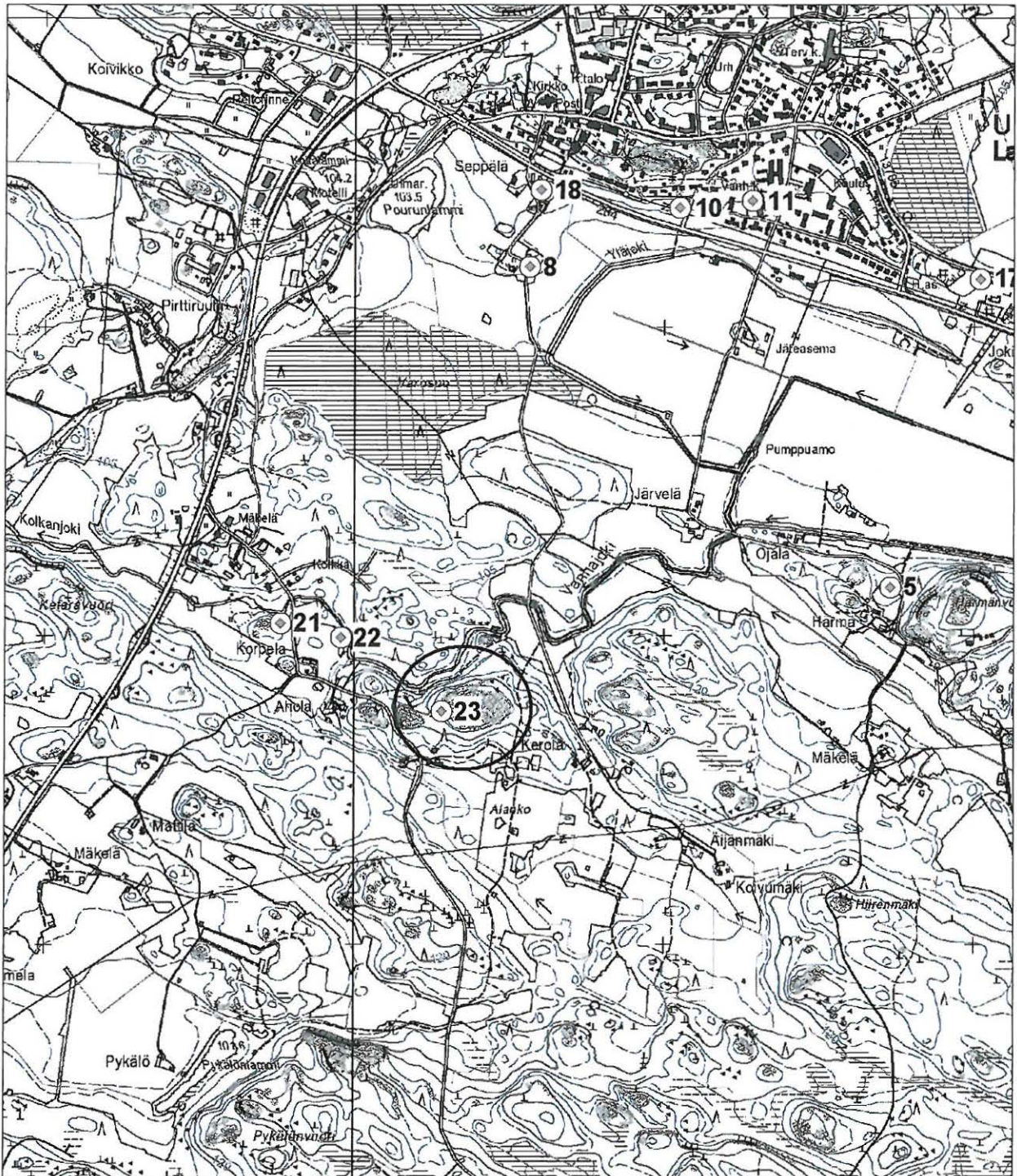
Kuva 12. Urjalan erä. Röykkiö 3, 30.9.2008, Hanna-Leena Salminen PMM/KYY digitaalinen kuva 12.

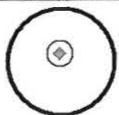
Peruskarttaote 1: 20 000

Piirt. Hanna-Leena Salminen

Pohjana peruskartta CD 2006, lehti 2114 04

© Maanmittauslaitos, lupa PISA/020/2006



 Kiinteä muinaisjäännös,
inventoinnin kohdenumero

 400 m

Yleiskartta 1: 2000

Piirt. Hanna-Leena Salminen

Pohjana peruskartta CD 2006, lehti 2114 04

© Maanmittauslaitos, lupa PISA/020/2006



Kiinteä muinaisjäänös



Tarkastettu alue

40 m



1 Röykkiö ja sen numero

24. HÄRMÄ 2

Kunta	Urjala
Kylä	Laukeela
Kohdenimi	Härmä 2
Muinaisjäännöstunnus	
Inventointinumero	24
MJ-tyyppi	kivirakenteet
MJ-tyypin tarkenne	kiviaidat
Ajoitus	historiallinen
Selkeä ajoitus	
Rauhoitusluokka	2
Lukumäärä	1
Peruskarttanumero	2114 04
Peruskartan nimi	Urjala
X1-koordinaatti	6773 171
X2-koordinaatti	6773 235
Y1-koordinaatti	2476 663
Y2-koordinaatti	2476 733
Z1-koordinaatti	0105
Z2-koordinaatti	
P1-koordinaatti	6777 953
P2-koordinaatti	6778 014
I1-koordinaatti	3314 732
I2-koordinaatti	3314 805
Koordinaattiselite	Muinaisjäännösalueen ääripisteet

Kiinteistötiedot

Kiinteistötunnus	887-436-6-222
Kiinteistönimi	Härmä
Maanomistaja	Rantala, Jouni Juhani
Osoite	Härmäntie 285a 31700 Urjala as
Lisätietoja	Sama maanomistaja kuin kohteella Härmä

Tutkimukset

2.10.2008 Hanna-Leena Salminen

Sijainti ja maasto

Kohde sijaitsee noin 1,8 kilometriä Urjalan kirkolta kaakkoon Pengerjoen eteläpuolella noin 100 metriä. Kohde sijaitsee harjumaisten mäen itäpuolella tasaisella maalla, mäen rinne on tällä hetkellä hakkuuaukeata, johon on istutettu laikuttamalla mäntyjä.

Kiviaidan alue on ollut ennen laitumena ja peltona. Maasto nousee loivasti kohti Härmän tilaa.

Kiviaidan sisäpuolella kasvaa lepikkoa ja melko korkeaa aluskasvillisuutta heinää muun muassa.

Kohteen kuvaus

Aita on ehjä itä- länsi ja pohjoissivuiltaan. Kiviaita on korkeudeltaan noin 0,5-1 metriä ja leveydeltään 1 -1,5 metriä. Selkeimmin erottuvat aidan läntisin, itäisin sivu. Pohjoissivu seurailee Härmäntien linjaa ja muistuttaa paikoin pikemminkin maavallia. Aidassa on kulkuaukko länsisivulla, melko lähellä eteläpäätä.

Lyhyt kuvaus (muinaisjäännösluettelo varten)
Kiviaita sijaitsee Härmäntien eteläpuolella.

Luokitusehdotus
Rauhoitusluokka 2

Tiedossa olevat maankäyttösuunnitelmat
Osayleiskaava 2008

Lähistön kohteet
Härmä pohjoisin röykkiö noin 35 metriä kaakkoon
Irtolöytöjä on myös etelänpuoleiselta pellolta

Lisätietoja
Maanomistaja haluaa suojella kohdetta.

Lisätietoja
Nykyinen Härmän tilan isänpä muistaa vielä lapsuudestaan että aidan rajaamalla alueella oli perunapelto.

Negatiivit
f. 145428: 1-3 MV

Digitaalikuvat
22-25 PMM/KYY

Kartat
1: 20 000, 1: 2000



Kuva 13. Härmä 2. Kiviaidan länsisivua. 2.10.2008, Hanna-Leena Salminen PMM/KYY digitaalinen kuva 22



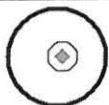
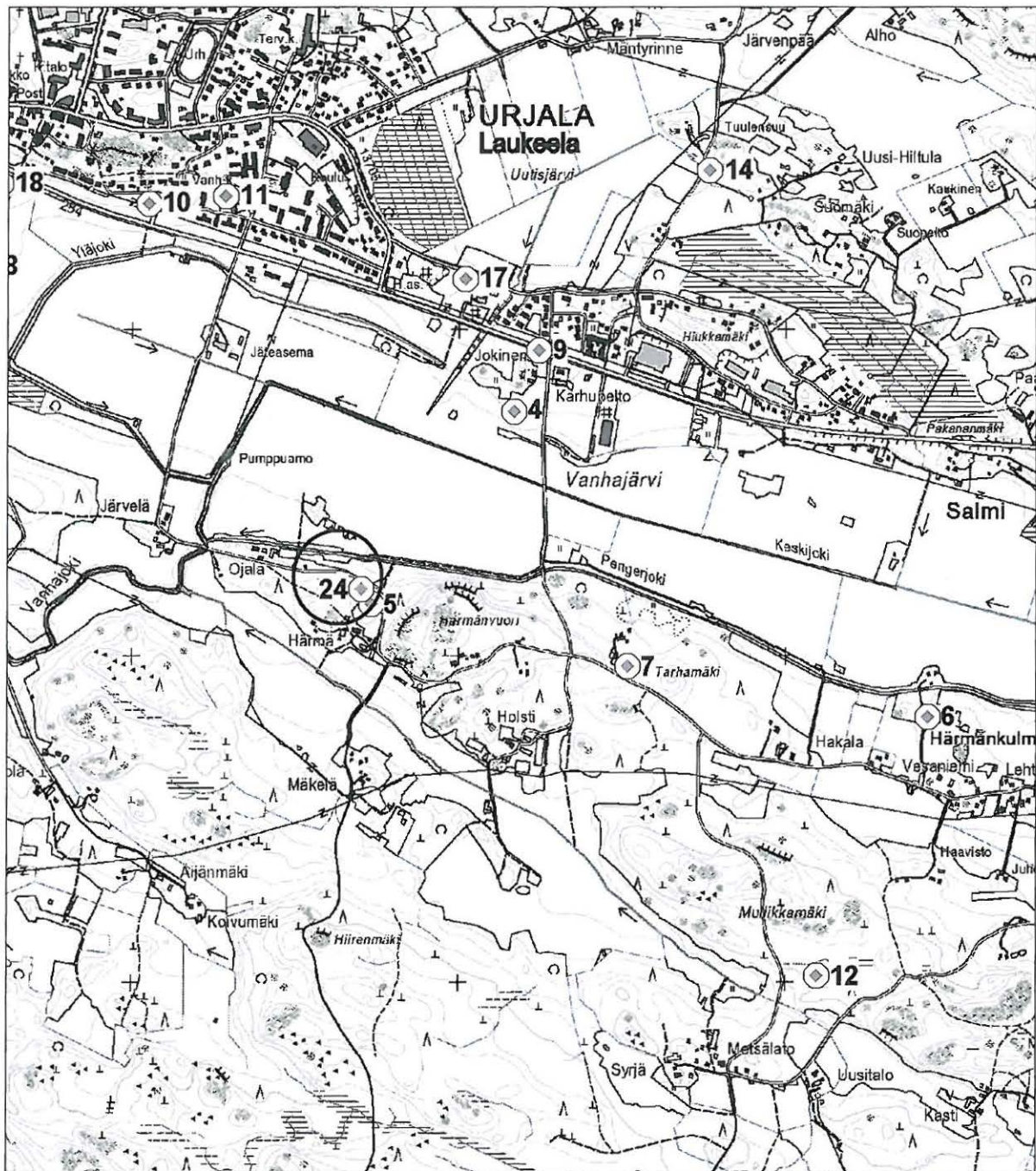
Kuva 14. Härmä 2 kiviaita. Kiviaidan länsisivulla oleva kulkuaukko. 2.10.2008, Hanna-Leena Salminen. PMM/KYY digitaalinen kuva 23

Peruskarttaote 1: 20 000

Piirt. Hanna-Leena Salminen

Pohjana peruskartta CD 2006, lehti 2114 04

© Maanmittauslaitos, lupa PISA/020/2006



Kiinteä muinaisjäänös
inventoinnin kohdenumero

— 400 m

Yleiskartta 1: 2000

Piirt. Hanna-Leena Salminen

Pohjana peruskartta CD 2006, lehti 2114 04

© Maanmittauslaitos, lupa PISA/020/2006



25. KOLKANOJA 3

Kunta	Urjala
Kylä	Laukeela
Kohdenimi	Kolkanoja 3
Muinaisjäännöstunnus	-
Inventointinumero	0025
Muinaisjäännöstyyppi	kivirakenteet
Muinaisjäännöstyypin tarkenne	rajamerkit
Ajoitus	historiallinen
Selkeä ajoitus	-
Rauhoitusluokka	-
Lukumäärä	-
Aikaisemmat tutkimukset	-
Peruskarttanumero	2114 04
Peruskartan nimi	Urjala
X1-koordinaatti	6772 827
X2-koordinaatti	-
Y1-koordinaatti	2475 192
Y2-koordinaatti	-
Z1-koordinaatti	0100
Z2-koordinaatti	-
P1-koordinaatti	6777 676
P2-koordinaatti	-
I1-koordinaatti	3313 246
I2-koordinaatti	-
Koordinaattiselite	Kohteen keskikoordinaatti

Kiinteistötiedot

Kiinteistötunnus	887-421-6-20
Kiinteistönimi	Myllynoja
Maanomistaja	Malinen, Anne Maarit
Osoite	Isokäyrä 6 11100 Riihimäki

Tarkastus

6.10.2008 Hanna-Leena Salminen

Sijainti ja maasto

Kohde sijaitsee Urjalan kirkolta noin 2 kilometriä lounaaseen Kolkanojan etelärannalla, juuri ennen joen mutkaa kohti pohjoista. Joessa on myös leveämpi kohta hieman pohjoisempana. Kohteen eteläpuolella kohoaa melko jyrkkä kivinen rinne ja sen eteläpuolella kalliomäki. Ympäristössä kasvaa kuusia ja koivuja, aluskasvillisuutena on sammalta ja varpuja.

Joen vastarannalla kasvaa tiheää vatukkoa. Kohde sijaitsee rantapenkan päällä, lähellä sen reunaa. Ulkoilureitin polku menee kohteen läheltä sen eteläpuolella.

Kohteen kuvaus

Mahdollinen vanha rajakivi, jota on käytetty ilmakehuvaus tarkoituksessa kiintopisteenä. Kivirakenteen päällä oli jo melko lahonnut puurakennelma, joka muodosti valkoisen ristin.

Kohteessa on keskellä pystyyn tuettuna kolmion muotoinen kivi ja sen ympärillä, sitä tukemassa

pienempiä kiviä ainakin kahdessa kerroksessa. Pienemmät kivat ovat paksun sammaleen peitossa. Rakenteen koko on noin 2 x 2,5 metriä ja korkeus noin 0,4 metriä.

Tiedossa olevat maankäyttösuunnitelmat

Osayleiskaava vireillä 2008

Luokitusehdotus

Kaavassa suojeltava kohde. Ei kiinteä muinaisjäännös, koska kohteen ajoitus on epäselvä.

Negatiivit

-

Digitaalikuvat

29 PMM/KYY



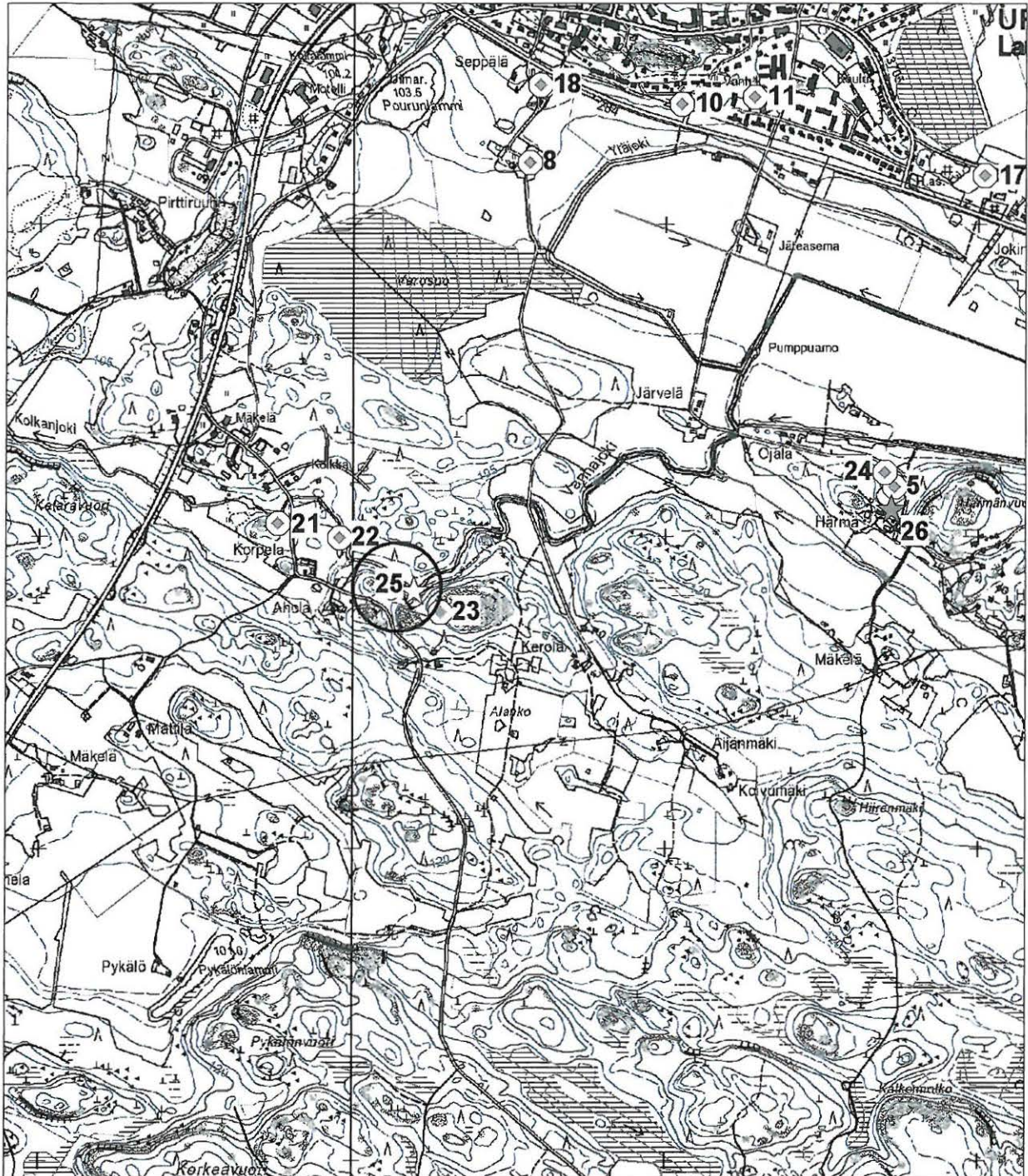
Kuva 15. Kolkanoja 3. Mahdollinen rajakivi. 6.10.2008, Hanna-Leena Salminen. PMM/KYY digitaalinen kuva 29

Peruskarttaote MK 1: 20 000

Piirt. Hanna-Leena Salminen

Pohjana peruskartta CD 2006, lehti 2114 04

© Maanmittauslaitos, lupa PISA/020/2006



Muu kohde,
inventoinnin kohdenumero

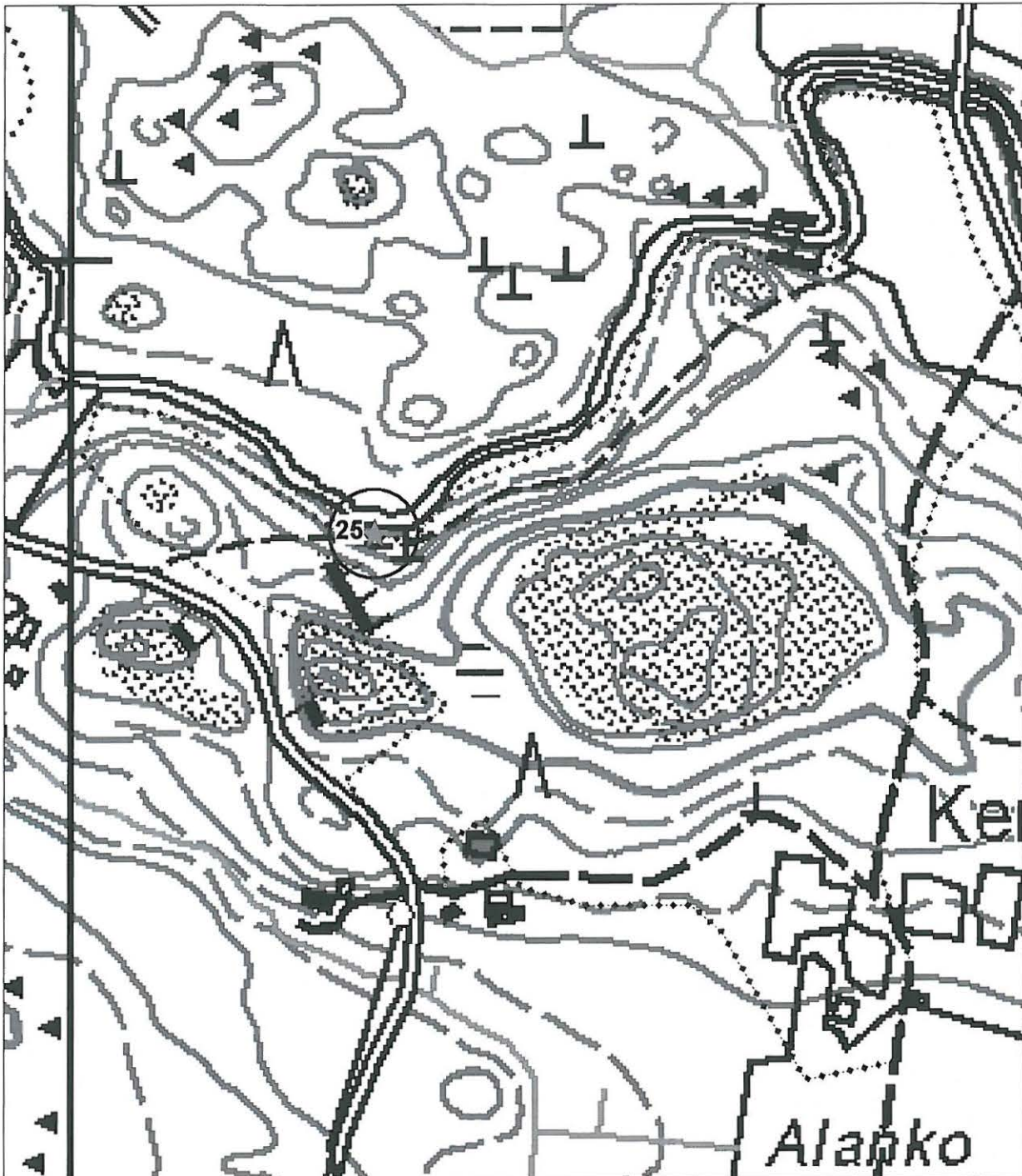
400 m

Yleiskartta MK 1: 4000

Piirt. Hanna-Leena Salminen

Pohjana peruskartta CD 2006, lehti 2114 04

© Maanmittauslaitos, lupa PISA/020/2006



Muu kohde,
inventoinnin kohdenumero

80 m

26. HÄRMÄ S-PELTO

Kunta	Urjala
Kylä	Laukeela
Kohdenimi	Härmä S-pelto
Muinaisjäännöstunnus	-
Inventointinumero	0026
Muinaisjäännöstyyppi	löytöpaikat
Muinaisjäännöstyyppin tarkenne	-
Ajoitus	-
Selkeä ajoitus	-
Rauhoitusluokka	-
Lukumäärä	1
Aikaisemmat tutkimukset	Tarkastus 1949 Helmer Salmo
Peruskarttanumero	2114 04
Peruskartan nimi	Urjala
X1-koordinaatti	6772 864
X2-koordinaatti	6773 019
Y1-koordinaatti	2476 579
Y2-koordinaatti	2476 769
Z1-koordinaatti	0100
Z2-koordinaatti	0110
P1-koordinaatti	6777 650
P2-koordinaatti	6777 796
I1-koordinaatti	3314 634
I2-koordinaatti	3314 831
Koordinaattiselite	Peltoalueen ääripisteet

Kiinteistötiedot

Kiinteistötunnus	887-436-6-222
Kiinteistönimi	Härmä
Maanomistaja	Rantala, Jouni Juhani
Osoite	Härmäntie 285 a 31700 Urjala as.
Lisätietoja	

Tarkastus

6.10.2008 Hanna-Leena Salminen

Aiemmat löydöt

KM 12211:1-5

Sijainti ja maasto

Etelään viettävältä rinnepelloilta on löytyi pintapoiminnassa metallikuonaa pellon yläosasta korkeuskäyrien 105-110 väliltä.

Kohteen kuvaus

Kynnetyltä pelloilta löytyi pintapoiminnassa metallikuonaa pellon yläosasta korkeuskäyrien 105-110 välistä.

Lähialueelta on raivattu pois vuonna 1949 rautakautisia löytöjä sisältänyt röykkiö.

Lähilöytöjä

Härmä noin 200 metriä pohjoiseen

Lisätietoja

Samalta pellolta tai hieman sen pohjoispuolelta on vuonna 1949 Helmer Salmo tutkinut röykkiön, josta ylempänä mainitut aiemmat löydöt. Pellolta on saatu irtolöytönä myös kivikirves, joka on löytäjän (Rantala, Ari) hallussa.

Pintapöiminta

Pintapöiminnan olosuhteet olivat hyvät, pelto oli kynnetty.

Negatiivit

-

Digitaalikuvat

39 PMM/KYY

Kartat

1: 20 000, 1: 4000

Peruskartta MK 1: 20 000
 Piirt. Hanna-Leena Salminen
 Pohjana peruskartta CD 2006, lehti 2114 04
 © Maanmittauslaitos, lupa PISA/020/2006



Muu kohde,
 inventoinnin kohdenumero

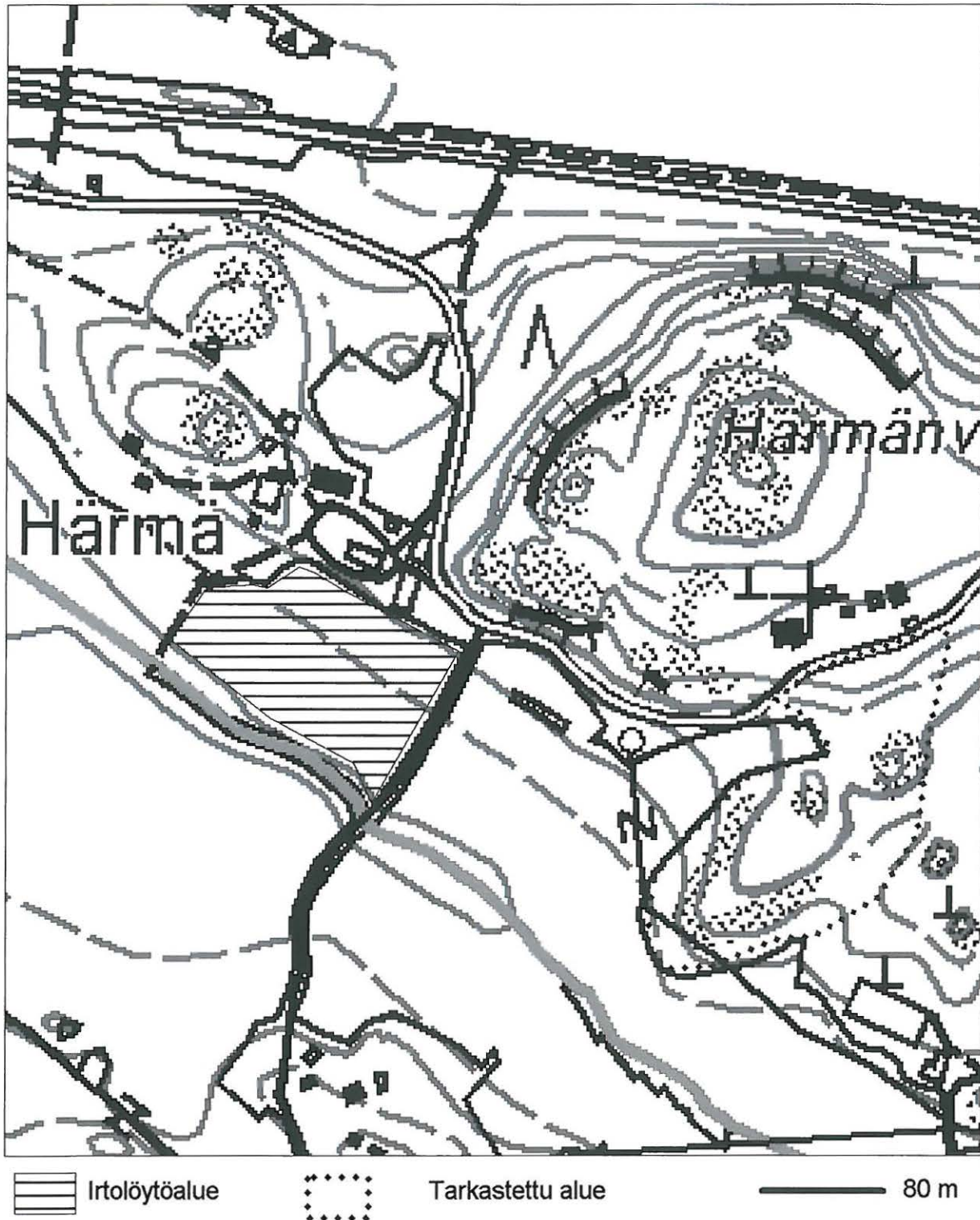
400 m

Yleiskartta MK 1: 4000

Piirt. Hanna-Leena Salminen

Pohjana peruskartta CD 2006, lehti 2114 04

© Maanmittauslaitos, lupa PISA/020/2006



IRTOLÖYDÖT

Taulukko 2

Sijainti määritelty vuoden 1983 inventoinnissa.

ks. koordinaatit erillisestä Taulukosta 2 s. 131.

1	HM 1253:9	soikea tuluskivi	Uusi-Seppälän talo	Tarkistettu 2008, ei uusia havaintoja. Löytöpaikka paikallistettu ainoastaan talon tarkkuudella. Ks. Pohjakallio 1983.
2	KM 2066:136	rätmejsel	Salmi Paavolan Salomon Wilskmanin 5. lähetys	Tarkistettu 2008, ei uusia havaintoja. Löytöpaikka paikallistettu ainoastaan talon tarkkuudella. Ks. Pohjakallio 1983.
3	HM 5360:2	viikinkiaikainen miekka	Jordanvirta	Tarkistettu 2008, ei uusia havaintoja. Ks. Hirviluoto 1954 ja Pohjakallio 1983.
4	KM 8725	tasataltta	Karjukoski	Tarkistettu 2008, ei uusia havaintoja. Kivikautiset löydöt on tehty kosken raivaustöissä 1929. Paikan tarkasti tuolloin Sakari Pälsi, eikä tehnyt muita kivikauteen viittaavia havaintoja.
5	KM 8729	tasataltta	Karjukoski	Tarkistettu 2008, ei uusia havaintoja. Kivikautiset löydöt on tehty kosken raivaustöissä 1929. Paikan tarkasti tuolloin Sakari Pälsi, eikä tehnyt muita kivikauteen viittaavia havaintoja.
6	KM 8732	tasataltta	Karjukoski	Tarkistettu 2008, ei uusia havaintoja. Kivikautiset löydöt on tehty kosken raivaustöissä 1929. Paikan tarkasti tuolloin Sakari Pälsi, eikä tehnyt muita kivikauteen viittaavia havaintoja.
7	KM 8733:1	poikkikirves	Karjukoski	Tarkistettu 2008, ei uusia havaintoja. Kivikautiset löydöt on tehty kosken raivaustöissä 1929. Paikan tarkasti tuolloin Sakari Pälsi, eikä tehnyt muita kivikauteen viittaavia havaintoja.
8	KM 8733:2	tasataltta	Karjukoski	Tarkistettu 2008, ei uusia havaintoja. Kivikautiset löydöt on tehty kosken raivaustöissä 1929. Paikan tarkasti tuolloin Sakari Pälsi, eikä tehnyt muita kivikauteen viittaavia havaintoja.
9	KM 8734	kourutaltta	Karjukoski	Tarkistettu 2008, ei uusia havaintoja. Kivikautiset löydöt on tehty kosken raivaustöissä 1929. Paikan tarkasti tuolloin Sakari Pälsi, eikä tehnyt muita kivikauteen viittaavia havaintoja.
10	KM 9295:1-3	tasataltta, iskoksia	Huhti, Veili	Tarkistettu 2008, ei uusia havaintoja.
11	KM 11880:1	oikokirves	Härmän talon pohjoispuoli, vasikkahaka	Tarkistettu 2008. Härmä 2 (kiviaita) tällä alueella. Ei kivikauteen viittaavia havaintoja. Useita muita kivikautisia irtolöytöjä Härmän tilaa ympäröiviltä mailta. ks. Härmä kohde 5
12	KM 11880:2	nelisivuinen kirves	Härmän talon pohjoispuoli, vasikkahaka	Tarkistettu 2008. Härmä 2 (kiviaita) tällä alueella. Ei kivikauteen viittaavia havaintoja. Useita muita kivikautisia irtolöytöjä Härmän tilaa ympäröiviltä mailta. ks. Härmä kohde 5

13	KM 11880:1	oikokirves	Härmän talon luoteispuolen metsikkö	Ei tarkistettu 2008,.
14	KM 13447:1	oikokirves	Läheltä Santamäen asuinpaikkaa	Ei tarkistettu 2008
15	KM 13447:2	hamaran katkelma	Läheltä Santamäen asuinpaikkaa	Ei tarkistettu 2008
16	KM 18681	reikäkivi	Pelloilta Koivumäen tilalta. Pourun taloon kuuluva tila	Ei tarkistettu 2008
17	KM 13103	poikkikirves	Salmi Lähti	Ei tarkistettu 2008
18	KM 20327:1-3	kirveen tai taltan kantakatkelma, oikoteräinen kivistä kiviesine	Kolkanmylly	
19	KM 235787	karneolihelmi	Salmi Kalliomäki	Ei tarkistettu 2008
20	KM 5468A:1-2	putkellinen keihäänkärki, ruodollinen heittokeihäänterä	Salmi Sakala Nissin taloon vievän kylätien varrella noin 100 metriä Nissin talosta luoteeseen	Ei tarkistettu 2008
21	KM 9295:4	hioimen osa	Laukeela Seppälän ranta?	Ei tarkistettu 2008

Tarkka löytöpaikka jäänyt epäselväksi vuoden 1983 inventoinnissa
Ei tarkistettu 2008

KM 2102:268	kaksoiskirves	Hopeaniemi Salmi
KM 5360:3	kivistä	Paavola Salmi
KM 13388:1-2	kivi, saviastianpaloja	Palomäestä pohjoiseen 100 m
KM 6355:70	iskukivi	Huhti Kukkuramäki ajettu soranotossa pois Palomäen eteläpuoli
KM 13162	soikea tuluskivi	Laukeela
KM 2252: 24	Kivistä katkelma	Laukeela
KM 3214:1	Kourutaltoa	Huhti,Heikkilä
KM 2066:134	rätmejsel	Suolaniemi

IRTOLÖYTÖJEN KOORDINAATIT

Taulukko 3.

Karttanumero	Löytönumero	X	Y	p	i	Talo/Paikan nimi
1	HM 1253:9	6774480	2475500	6779314	3313630	Uusi-Seppälä
2	KM 2066:136	6773730	2478700	6778418	3316794	Salmi Paavola
3	HM 5360:2	6773830	2477040	6778594	3315139	Jordanvirta
4	KM 8725	6773010	2475450	6777848	3313513	Karjukoski
5	KM 8729	6773010	2475450	6777848	3313513	Karjukoski
6	KM 8732	6773010	2475450	6777848	3313513	Karjukoski
7	KM 8733:1	6773010	2475450	6777848	3313513	Karjukoski
8	KM 8733:2	6773010	2475450	6777848	3313513	Karjukoski
9	KM 8734	6773010	2475450	6777848	3313513	Karjukoski
10	KM 9295:1-3	6773080	2479290	6777741	3317353	Huhti veili
11	KM 11880:1	6773200	2476680	6777981	3314751	Härmä
12	KM 11880:2	6773200	2476680	6777981	3314751	Härmä
13	KM 11880:1	6773000	2476670	6777782	3314731	Härmä
14	KM 13447:1	6772920	2479350	6777579	3317406	Santamäki
15	KM 13447:2	6772920	2479350	6777579	3317406	Santamäki
16	KM 18681	6775700	2477000	6780465	3315185	Pouru
17	KM 13103	6773200	2476670	6777981	3314741	Salmi Lähti
18	KM 20327:1-3	6773100	2474760	6777969	3312827	Kolkanmylly
19	KM 235787	6773900	2478060	6778617	3316162	Salmi Kalliomäki
20	KM 5468A:1-2	6774080	2477420	6778827	3315530	Salmi Sakala Nissin talo
21	KM 9295:4	6774190	2475740	6779013	3313857	Laukeela Seppälän ranta

Irtolöytöjen sijainti, inventointialueen länsiosa.

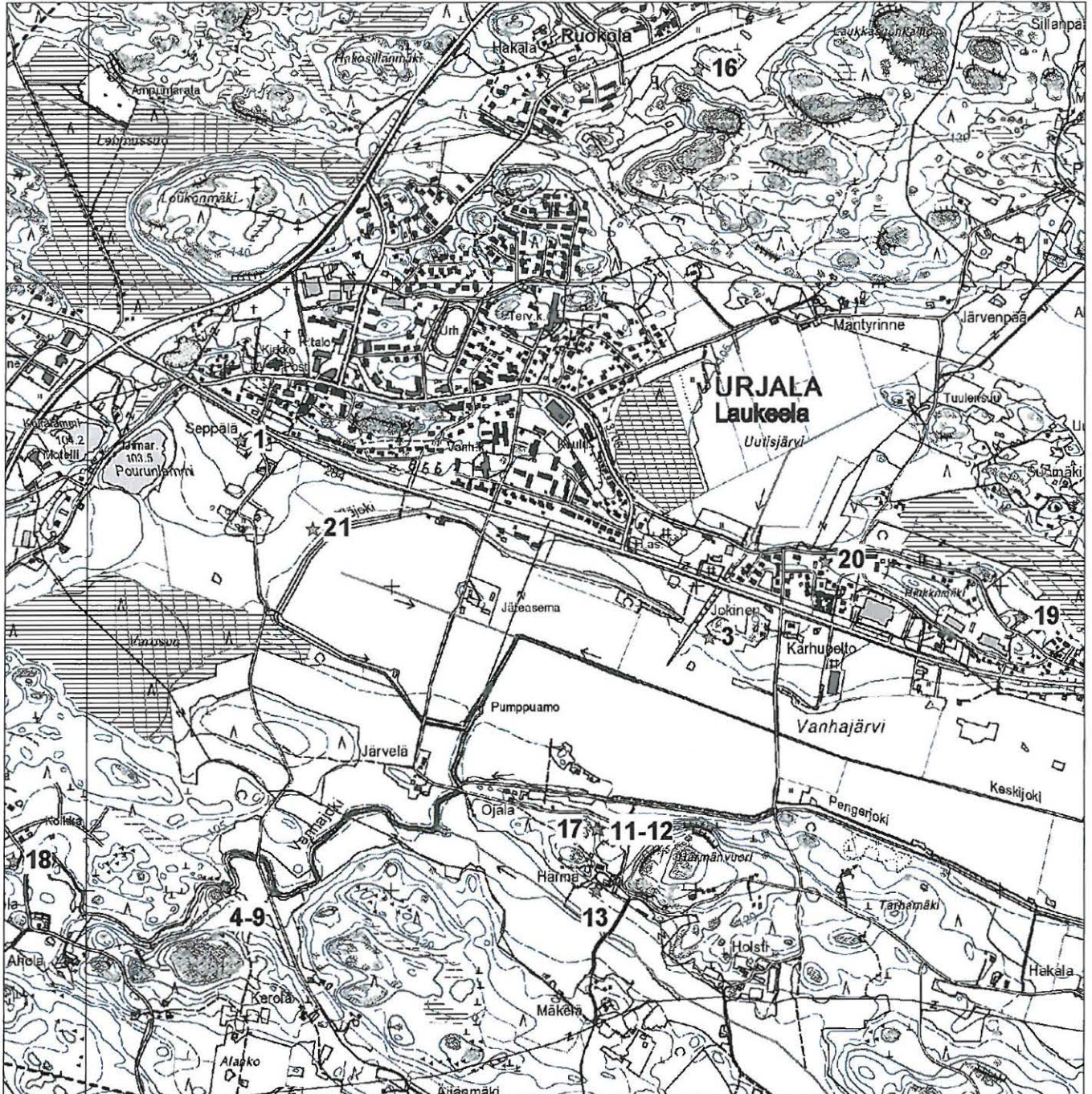
Urjala. Keskustaajaman osayleiskaava-alueen arkeologinen inventointi 2008.

MK 1: 20 000

Piirt. Hanna-Leena Salminen

Pohjana peruskartta CD 2006, lehdet 2114 04, 2114 07

© Maanmittauslaitos, lupa PISA/020/2006



Irtolöytökohde
Kohdenumero

400 m

Irtolöytöjen sijainti, inventointialueen länsiosaa.
Urjala. Keskustaajaman osayleiskaava-alueen arkeologinen inventointi 2008.

MK 1: 20 000

Piirt. Hanna-Leena Salminen

Pohjana peruskartta CD 2006, lehdet 2114 04, 2114 07

© Maanmittauslaitos, lupa PISA/020/2006



★ Irtolöytökohde
Kohdenumero

— 400 m

LÄHTEET

Arkistolähteet

Maanmittaushallituksen arkisto Jyväskylä

MHA 22:- karttalehti c
MHA 15:- karttalehti b
MHA 15:- karttalehti g
MHA 7: karttalehdet a ja b
MHA 7:a karttalehdet a ja b
MHA 7:b karttalehdet a ja b

Museoviraston arkeologian osaston topografinen arkisto

Hirviluoto, Anna-Liisa 1954. *Urjalan pitäjän kiinteät muinaisjäännökset*.
Pohjakallio, Lauri 1983. Urjalan muinaisjäännösten inventointi.

Hämeenlinnan maakunta-arkisto.

Virkatalojen tarkastaja Alfred Grönvallin arkisto Vahinkorvauskartat ja muu aineisto venäläisten I Maailman sodan aikana rakentamista linnoituksista Hämeen alueella.

Sähköiset lähteet

<http://www.virtuaaliyliopisto.fi/maakirjakartat/>

Muut

Öljymäki, P. 1939. Venäläisten suorittamat kenttävarustustyöt Suomessa maailmansodan aikana. Sotakorkeakoulun diplomityö nro 289.

Suullinen tiedonanto

Saikka, Valo. 9.10.2008

Kirjallisuus

Arajärvi, Kirsti 1973. *Urjalan historia* 1. Itsenäisen seurakunnan synnystä kunnalliselämän alkuun n 1590-1860. Urjalan historiatoimikunta. Urjala.

Arajärvi, Kirsti 1975. *Urjalan historia* 2. Kunnalliselämän alkamisesta nykyaikaan. Urjalan historiatoimikunta. Urjala.

Tekstissä käytetyt lyhenteet:

PMM/KYY Pirkanmaan maakuntamuseo / Kulttuuriympäristöyksikkö
MV / AO Museovirasto / Arkeologian osasto
KM Kansallismuseo
MHA Maanmittaushallituksen arkisto
HMA Hämeenlinnan maakunta-arkisto

LUETTELO MUSTAVALKONEGATIIVEISTA

Luetteloitu Museoviraston arkeologian osaston kokoelmiin
Kuvannut Hanna-Leena Salminen

Pää-numero	Ala-numero	Kuvan aihe	Kuvan suunta	PVM
145424	1	Kolkanoja. Todennäköisesti kansalaissotaan liittyviä ampumahautoja. Kohde voi liittyä myös ensimmäisen maailmansodan aikaiseen venäläisten linnoitustoimintaan Urjalassa.	SW-NE	30.9.2008
	2	Kolkanoja. W-puoleisin ampumahauta.	SE-NW	30.9.2008
145425	1	Urjalan erä. Röykkiö 1. Kuvattuna E-puolen kalliomäen keskivaiheen tasanteelta.	NE-SW	30.9.2008
	2	Urjalan erä. Röykkiö 2. Kuvattuna E-puolen kalliomäen keskivaiheen tasanteelta.	N-S	30.9.2008
	3	Urjalan erä. Röykkiöt 1 ja 2. Kuvan oikeassa reunassa R1 ja vasemmassa R2. Kuvattuna E-puolen kalliomäen keskivaiheen tasanteelta.	N-S	30.9.2008
	4	Urjalan erä. Röykkiö 1.	SE-NW	30.9.2008
	5	Urjalan erä. Röykkiö 2. W-reunan latomusta.	SE-NW	30.9.2008
	6	Urjalan erä. Röykkiö 3.	SE-NW	30.9.2008
	7	Urjalan erä. Röykkiö 4.	S-N	30.9.2008
	8	Urjalan erä. Röykkiö 5	NW-SE	30.9.2008
	9	Urjalan erä. Röykkiöalue kuvattuna vastapäätä olevalta kalliomäeltä.	SW-NE	30.9.2008
	10	Urjalan erä. Röykkiöalue kuvattuna vastapäätä olevalta kalliomäeltä. Keskellä röykkiö 2.	SW-NE	
145426	1	Santamäki. Kivikautinen asuinpaikka-alue. Pintapoinnintalöytöjä saatiin peltosaarekkeen edestä ja pellon keskeltä.	SE-NW	30.9.2008
145427	1	Mullikkamäki. Röykkö 1	S-N	1.10.2008
145428	1	Härmä 2. Kiviaidan W-sivu, kulkuaukko.	W-E	2.10.2008
	2	Härmä 2. Kiviaidan W-sivun rakennetta.	W-E	2.10.2008
	3	Härmä 2. Kiviaidan W-sivua kuvattuna aidan sisäpuolelta.	E-W	2.10.2008
145429	1	Kallio. Kuppikivi. Taustalla omakotitalon N-pääty.	N-S	3.10.2008
145430	1	Kolkanoja 2. Kuoppa joen W-rannalla.	N-S	6.10.2008
145431	1	Myllylä. Kivikautinen asuinpaikka. Pintapoinnintu pelto.	SW-NE	9.10.2008
	2	Myllylä. Kivikautinen asuinpaikka. Pintapoinnintu pelto.	SW-NE	9.10.2008
145432	1	Visa-Heikkilä linnoitusalue. Betoninen konekivääriasema.	SW-NE	13.10.2008
	2	Visa-Heikkilä linnoitusalue. Juoksuhaudaus Heikkilä/Visanvuori mäen laella.	NW-SE	13.10.2008

	3	Visa-Heikkilä linnoitusalue. SW-NE-suuntainen kiviaita Heikkilä/Visanvuori mäen laella	SW-NE	13.10.2008
	4	Visa-Heikkilä linnoitusalue. Betoninen konekivääriasema.	SW-NE	13.10.2008
145433	1	Laukeela (Lauckela) historiallinen kylänpaikka.	NW-SE	13.10.2008
	2	Laukeela (Lauckela) historiallinen kylänpaikka.	NW-SE	13.10.2008
145434	1	Salmi (Salmis) historiallinen kylänpaikka. W-osan tuhoutunutta aluetta.	NW-SE	13.10.2008
	2	Salmi (Salmis) historiallinen kylänpaikka. Kylänraittia, nykyinen Urjalantie, kylän talot ovat olleet raitin S-puolella sen varrella.	SE-NW	13.10.2008
145435	1	Ali-Uotila. Kalmistoalueen E-osa. Vuonna 1954 tutkittu kumpu oikealla ja 1989 tutkittua aluetta vasemmalla.	SW-NE	5.11.2008
	2	Ali-Uotila. Kalmistoalueen W-osa, hoidettua aluetta.	SE-NW	
	3	Ali-Uotila. Kalmistoalue kuvattuna kuivatun Vanhajärven S-rannalta.	S-N	5.11.2008
145436	1	Neittenlinna. Röykkiö 4 Neittenlinnan talolle johtavan tien E-puoleisella metsäalueella.		5.11.2008
	2	Neittenlinna. Röykkiö 3 Neittenlinnan talolle johtavan tien E-puoleisella metsäalueella. Puiden takana kulkee E-W-suuntaisesti Härmäntie	N-S	5.11.2008
	3	Neittenlinna. Yleiskuva röykkiöalueelta kohti Neittenlinnan tontin taloja.	S-N	5.11.2008
	4	Neittenlinna. Yleiskuva röykkiöalueelta kohti Neittenlinnan tontin taloja, röykkiö 3 kuvassa keskellä.	S-N	5.11.2008
145437	5	Uusi-Seppälä. Yleiskuva kohti röykkiöaluetta, kuvattuna kuivatun Vanhajärven S-rannalta	S-N	5.11.2008

LUETTELO DIGITAALISISTA KUVISTA

Luetteloitu Pirkanmaan maakuntamuseon Kulttuuriympäristöyksikön kokoelmiin
Kuvannut Hanna-Leena Salminen

Kuvan numero	Tiedostonumero DCSN-00	Kuvan aihe	Suunta	Päivämäärä
1	1	Porttimäki. Mahdollisesti vuoden 1983 inventoinnissa tarkoitettu kohde, kiviä kallionyppylän laella.	S-N	29.9.2008
2	4	Porttimäki. Röykkiön lähellä oleva toinen hyvin epäselvä röykkiö.	NW-SE	29.9.2008
3	8	Kolkanoja. Todennäköisesti kansalaissotaan liittyviä ampumahautoja. Kohde voi liittyä myös I Maailman sodan aikaiseen venäläisten linnoitustoimintaan Urjalassa.	SW-NE	29.9.2008
4	10	Kolkanoja. W-puoleisin ampumahauta.	SE-NW	29.9.2008
5	11	Kolkanoja. Keskimmäinen ampumahauta.	SE-NW	29.9.2008
6	12	Kolkanoja. E-puoleisin ampumahauta.	SE-NW	29.9.2008
7	13	Kolkanoja. Mäen E-puolella oleva pyöreämpi painanne. Kenttälapion kärki pohjoista kohti.	N-S	29.9.2008
8	15	Urjalan erä. Röykkiö 2 kuvattuna E-puolen kalliomäen keskivaiheen tasanteelta.	NE-SW	30.9.2008
9	16	Urjalan erä. Röykkiö 1. Nuoli kohti pohjoista. Kuvattuna E-puolen kalliomäen keskivaiheen tasanteelta.	NE-SW	30.9.2008
10	17	Urjalan erä. Röykkiö 1. Nuoli kohti pohjoista.	SE-NW	30.9.2008
11	18	Urjalan erä. Röykkiö 2 latomusta.	SE-NW	30.9.2008
12	19	Urjalan erä. Röykkiö 3. SE-NW suuntainen kallioharjanne, jonka E-reunassa on pitkänomainen röykkiö.	SE-NW	30.9.2008
13	20	Urjalan erä. Röykkiö 4.	S-N	30.9.2008
14	21	Urjalan erä. Röykkiö 6. Pitkänomainen laakea sammaloitunut röykkiö.	NW-SE	30.9.2008
15	22	Urjalan erä. Yleiskuva röykkiöalueesta, kuvattuna vastapäiseltä kalliomäeltä. Kuvan keskellä röykkiö 2.	SE-NE	30.9.2008
16	23	Urjalan erä. Röykkiöalue kuvattuna vastapäiseltä kalliomäeltä. Kuvan keskellä röykkiö 2.	SE-NE	30.9.2008
17	25	Mieliöntie. Alueella on ollut ensimmäisen maailmansodan aikainen linnoitusalue vanhan Turkuun Urjalasta vievän maantien molemmilla puolilla, lähellä Kolkanojaa ja vanhaa Kolkan myllyn paikkaa. Mahdollinen jäännös ampumahaudasta kahden puun välissä. Kaikki muuta rakenteet alueella on tuhoutuneet rakennustöissä vuosikymmenten aikana.	NE-SW	30.9.2008
18	27	Santamäki. Kivikautinen asuinpaikka-alue, josta pintapoimintalöytöjä.	SE-NW	1.10.2008
19	28	Mullikkamäki. Röykkiö 1.	S-N	1.10.2008
20	30	Hiiidenkallio. Kuppikivi.	W-E	2.10.2008
21	32	Härmä. Kaivamaton röykkiö talon N-puolella lähellä pellon reunaa metsässä, entisellä hakamaalla.	NE-SW	2.10.2008
22	35	Härmä 2. Kiviaita vanhalla laiturumella ja peltoalueella. Aukko aidassa.	W-E	2.10.2008
23	36	Härmä 2. Kiviaidan latomusta.	E-W	2.10.2008
24	37	Härmä 2. Kiviaidan W-reunaa.	NE-SW	2.10.2008

25	39	Härmä 2. Kiviaita yleiskuva aidan W-osasta.	E-W	2.10.2008
26	40	Kallio. Kuppikivi.	N-S	3.10.2008
27	42	Kunnalliskoti. Ennallistettu röykkiö.	SW-NE	3.10.2008
28	43	Kunnalliskoti. Ennallistettu röykkiö.	SW-NE	3.10.2008
29	46	Kolkanoja 3. Mahdollinen rajakivi ja kartoituspiste.	N-E	6.10.2008
30	51	Kolkanojan eteläranta. Kivivallia kalliomaen N-rinteen alaosassa.	N-S	6.10.2008
31	52	Kolkanojan eteläranta. Kivivallia kalliomaen N-rinteen alaosassa, yksityiskohta.	N-S	6.10.2008
32	53	Kolkanojan etelä-ranta. Vanhan Turkuun johtavan maantien ja kirkolta Koivumäen talolla johtavan tien välillä, on vanhajärven kuivatuksen yhteydessä 1920-luvulta alkaen joesta nostettuja kivilohkareita valtavana valleina.	E-W	6.10.2008
33	55	Kolkanojan etelä-ranta. Vanhan Turkuun johtavan maantien ja kirkolta Koivumäen talolla johtavan tien välillä, on vanhajärven kuivatuksen yhteydessä 1920-luvulta alkaen joesta nostettuja kivilohkareita valtavana valleina. Lähellä Karjakosken kiviesineiden löytöpaikkaa. Sammaloitunut röykkiö.	E-W	6.10.2008
34	58	Kolkanojan etelä-rannalle Vanhajärven kuivatuksen yhteydessä kertynyttä kivikkoa. Lähellä Karjakosken kiviesineiden löytöpaikkaa. Sammaloitunut röykkiö ja louhittua kalliota joen partaalla.	E-W	6.10.2008
35	59	Kerola. Viljelyröykkiö.	NW-SE	6.10.2008
36	61	Kolkanjoki 2. Länsirannalla oleva kuoppa.	S-N	6.10.2008
37	62	Kolkanjoki 2. Joen länsirannan kuoppa ja sen viereinen muokattu kalliopenger.	N-S	6.10.2008
38	3	Härmänvuori. Mäen N-rinteellä oleva kiviraunio. Mahdollisesti vanha Härmän talon paikka.	E-W	6.10.2008
39	5	Härmä. Pelto, jolta löydetty kivitaltta. Taltta löytäjän hallussa.	NW-SE	6.10.2008
40	7	Härmä. Pintapoimittu pelto tilakeskuksen SE-puolella.	N-S	6.10.2008
41	8	Härmä. Pintapoimittu pelto tilakeskuksen SE-puolella, taustalla kalliainen mäki.	W-E	6.10.2008
42	9	Myllylä. Kivikautinen asuinpaikka. Pintapoimittu peltoterassi. Löytöjä oli tiheämmin pellon E-laidalla, kuvassa oikeassa reunassa.	SW-NE	6.10.2008
43	10	Myllylä. Kivikautinen asuinpaikka. Pintapoimittu peltoterassi. Löytöjä oli tiheämmin pellon E-laidalla, kuvassa oikeassa reunassa.	SW-NE	6.10.2008
44	11	Kankaanpään tilan tarkastettu laidun 9-tien W-puolella, etelässä laidunta rajaa Kolkanjoki.	W-E	6.10.2008
45	12	Kankaanpään tilan tarkastettu laidun 9-tien W-puolella, etelässä laidunta rajaa Kolkanjoki. 2 koekuoppaa kaivettiin tälle alueelle.	W-E	6.10.2008
46	13	Urjalalaisen Timo Laihon hallussa oleva kivi tarkastettiin ja todettiin luonnon muokkaamaksi.	-	13.10.2008
47	15	Visa-Heikkilä. I Maailmansodan aikainen linnoitusalue. Yhdyshautaa Visan talon S-puolella.	N-S	13.10.2008
48	17	Visa-Heikkilä. Huhdin patteri. Ampumahautaa Visan talon S-puolella, kasvusto estää paikoin näkyvyyttä ja liikkumista ampuma- ja yhdyshautoissa.	NW-SE	13.10.2008
49	18	Visa-Heikkilä. Huhdin patteri. Kuularuiskun eli konekiväärin osin sortunut betoninen asema Visan talon S-puolen mäellä, mäen SW-kulmassa.	N-S	13.10.2008

50	19	Visa-Heikkilä. Huhdin patteri. Kuularuiskun eli konekiväärin osin sortunut betoninen asema Visan talon S-puolen mäellä, mäen SW-kulmassa.	S-N	13.10.2008
51	21	Visa-Heikkilä. Huhdin patteri. Visan talon N-puolella olevaa yhdyshautaa.	SE-NW	13.10.2008
52	22	Visa-Heikkilä. Huhdin patteri. Heikkilänmäellä oleva iso kasarmi yhdyshautojen varrella.	W-E	13.10.2008
53	23	Visa-Heikkilä. Huhdin patteri. Yhdyshauta-alueetta Visan talon N-puolella.	NW-SE	13.10.2008
54	24	Visa-Heikkilä. Huhdin patteri. Heikkilänmäeltä, ampumahauta-alueelta Visavuorelle johtava kiviaita.	N-S	13.10.2008
55	25	Huhti (Huctis) Huhdin kylätontti on jäänyt rautatien alle.	NE-SW	13.10.2008
56	30	Huhti rautatien linnoitusalueen tuhoutunutta aluetta rautatien W- ja Urjalan Punkalaudun tien S-puolella.	W-W	13.10.2008
57	31	Visa-Heikkilä. Huhdin patteri. Kuularuiskun eli konekiväärin osin sortunut betoninen asema Visan talon S-puolen mäellä, mäen SW-kulmassa.	S-N	14.10.2008
58	34	Laukeela (Lauckela) kyläntontin aluetta Uusi-Seppälän tilakeskuksen ympärillä.	NW-SE	14.10.2008
59	36	Laukeela (Lauckela) kyläntontin aluetta Uusi-Seppälän tilakeskuksen ympärillä. Pintapoimittua peltoa.	NW-SE	14.10.2008
60	37	Laukeela (Lauckela) kyläntontin aluetta Uusi-Seppälän tilakeskuksen ympärillä.	NW-SE	14.10.2008
61	40	Salmi (Salmis) kylätontin aluetta. Alueella nykyisin 3 alle 10 vuotta vanhaa teollisuushallia sekä joitain muita rakennuksia.	W-E	14.10.2008
62	41	Salmi (Salmis) kylätontin aluetta. Alueella nykyisin leikkikenttä, tyhjänä oleva vanha Tolvan talon paikka sekä taustalla näkyviä pientaloja.	SW-NE	14.10.2008
63	42	Salmi (Salmis). Salmen kylän raittia, uusi teollisuusrakennus kuvan oikeassa laidassa.	NW-SE	14.10.2008
64	43	Salmi (Salmis). Salmen kylän raittia, kuvan vasemmassa reunassa suojeltu asuinrakennus.	SE-NW	14.10.2008
65	44	Salmi (Salmis). Salmen kylän raittia, kuvan vasemmassa reunassa suojeltu asuinrakennus, jonka pihapiirissä mahdollisesti säilynyttä aluetta.	SE-NW	14.10.2008
66	45	Salmi (Salmis). Salmen kylän raittia, suojellun asuinrakennuksen pihapiiriä, jossa mahdollisesti säilyttä muinaisjäännöstä. Taustalla näkyvä matala kumpare on toiselta puolelta kaivettu pois lähes täysin.	SE-NW	14.10.2008
67	2	Ali-Uotila. Yleiskuva kalmiston Kalliotien E-puolelta, alueesta, jolla on 2 suurinta kumpua.	SW-NE	5.11.2008
68	4	Ali-Uotila. Yleiskuva kohti hoidetun kalmisto-alueen sisäänkäyntiä.	SE-NW	5.11.2008
69	5	Ali-Uotila. Yleiskuva hoidetulta kalmisto-alueelta.	SW-NE	5.11.2008
70	6	Ali-Uotila. Kiviröykkiö hoidetulla kalmisto-alueella.	W-E	5.11.2008
71	9	Ali-Uotila. Yleiskuva hoidetulta kalmisto-alueelta, kohti kuivattua Vanhajärveä.	N-S	5.11.2008
72	10	Ali-Uotila. Yleiskuva Kalliotien E-puoleiselta kalmistoalueelta.	W-E	5.11.2008
73	14	Ali-Uotila. Yleiskuva Kalliotien E-puoleiselta kalmistoalueelta. Vuonna 1989 tutkittu röykkiö.	S-N	5.11.2008
74	16	Ali-Uotila. Yleiskuvan Kalliotien E-puoleiselta kalmistoalueelta, iso kumpu.	W-E	5.11.2008

75	17	Ali-Uotila. Yleiskuva Kalliotien ja Salmentien risteyksestä kohti Uusi-Seppälän raunioaluetta ja Laukeelan keskiaikaista kylätonttia.	E-W	5.11.2008
76	35	Palomäki. Yleiskuva kivikautisesta asuinpaikka-alueesta. Kuvan oikeassa reunassa autio asuinrakennus.	W-E	5.11.2008
77	36	Palomäki. Yleiskuva kivikautisesta asuinpaikka-alueesta. Kuvan vasemmalla reunassa saunarakennuksen NW-nurkka	NE-SW	5.11.2008
78	37	Toivola. Yleiskuva 1970-luvulla tasoitetusta piha-alueesta.	S-N	5.11.2008
79	39	Toivola. Todennäköisesti ehjänä säilynyttä kivikautista asuinpaikka-aluetta talon E-puoleisella rinteellä.	S-N	5.11.2008
80	41	Vesaniemi. Yleiskuva kohti Vesaniemen muinaisjäännösaluetta.	S-N	5.11.2008
81	42	Vesaniemi. Mahdollisen osin tuhotun kiviraunion jäänteitä, joiden päällä on kasattu kiviä ja tavaraa.	W-E	5.11.2008
82	43	Vesaniemi. Mahdollisen kallion päälle kasatun kiviraunion jäänteitä.	S-N	5.11.2008
83	44	Neittenlinna. Yleiskuva Neittenlinnan talolle johtavan tien ja Härmätien väliin jäävältä mahdolliselta kalmisto-alueelta. Auto Härmäntiellä.	E-W	5.11.2008
84	45	Neittenlinna. Röykkiö 4 Neittenlinnan talolle johtavan tien E-puoleisella metsäalueella.	SE-NW	5.11.2008
85	46	Neittenlinna. Kuopanne Neittenlinnan talolle johtavan tien E-puoleisella metsäalueella, lähellä selkeitä kiviraunioita.	S-N	5.11.2008
86	47	Neittenlinna. Röykkiö 3 Neittenlinnan talolle johtavan tien E-puoleisella metsäalueella. Puiden takana kulkee E-W-suuntaisesti Härmäntie	N-S	5.11.2008
87	48	Neittenlinna. Röykkiö 1 Neittenlinnan talolle johtavan tien W-puoleisella aukealla.	S-N	5.11.2008
88	49	Neittenlinna. Pyöreä kuopanne lähellä selkää röykkiötä Neittenlinnan talolle johtavan tien E-puoleisella metsäalueella	S-N	5.11.2008
89	51	Neittenlinna. Röykkiö 3 Neittenlinnan talolle johtavan tien E-puoleisella metsäalueella taustalla Neittenlinnan uusi asuinrakennus.	S-N	5.11.2008
90	52	Jokinen. Kalmisto-alueita.	S-N	5.11.2008
91	53	Jokinen 2. Asuinpaikka-alueita.	N-S	5.11.2008
92	54	Uusi-Seppälä. Yleiskuva kohti Uusi-Seppälän raunioaluetta ja Laukeelan kylätonttia.	NE-SW	5.11.2008
93	55	Uusi-Seppälä. Yleiskuva kohti Uusi-Seppälän raunioaluetta, joka on punaisen kuivurirakennuksen edustalla peltojen keskellä olevalla saarekkeella.	NE-SW	5.11.2008
94	56	Laukeela (Lauckela). Yleiskuva kohti Laukeelan kylätontin E-osaa, joka on nykyisin puutarhaa.	E-W	5.11.2008
95	57	Ali-Uotila. Yleiskuva kuivatun Vanhajärven S-rannalta kohti kalmistoaluetta.	S-N	5.11.2008
96	58	Uusi-Seppälä. Yleiskuva kohti raunioaluetta	S-N	5.11.2008
97	59	Ali-Uotila. Yleiskuva kuivatun Vanhajärven S-rannalta kohti kalmistoaluetta.	S-N	5.11.2008
98	60	Ali-Uotila. Yleiskuva kuivatun Vanhajärven S-rannalta kohti kalmistoaluetta.	S-N	5.11.2008

LIITTEET

Löytöluettelot 9 s.