

Esiint. nro 17/26.2.1988

TURUN YLIOPISTON ARKEOLOGIAN OSASTO/ TURUN MAAKUNTAMUSEO

VAHAJOKI-INVENTOINTI
KENTTÄTYÖRAPORTTI V. 1987

JOHDANTO

Kesällä 1987 käynnistettiin Turun Maakuntamuseon ja Turun yliopiston arkeologian osaston yhteistyönä kenttätyöt Vähäjoki-Paattistenjokilaakson muinaisjäännöksiä kartoittamiseksi. Kenttätyö jakaantui kahteen jaksoon: 18.5.-5.6. ja 14.-18.9. 1987. Kenttätyön johtajana toimi Huk. Aino Nissinaho ja muina inventoijina Huk. Hanna Kolehmainen ja Huk. Elina Saloranta. Jälkityöhön käytettiin aikaa n. 260 tuntia. Hankkeen rahoittaja on Turun kaupunki ja kaivauksen hallinnollisesta puolesta vastasi siten Turun Maakuntamuseo.

V. 1987 kenttätyö kohdistui inventointisuunnitelman mukaisesti joidenkin uusien asemakaava-alueiden läpikäymiseen (ks. Vähäjokilaakson inventointisuunnitelma s. 12). Näitä olivat asemakaavojen Saramäki korttelit 5-18, Iskoinen korttelit 1-27 ja Metsämäki korttelit 4-7 alueet.

Toiseksi aloitettiin ennestään tunnettujen muinaisjäännösten ja irtolöytöpaikkojen tarkastus varsinaisella kaupunki-alueella. Näiden ja uusien asemakaava-alueiden inventoinnissa tarkastettiin yhteensä 37 kohdetta, joista 27 on muinaisjäännöstä tai irtolöytöpaikkaa ja 10 muunlaisia inventointikohteita.

Inventointiohjelmassa oli vuodelle 1987 suunniteltu myös tehtävän havaintoja mahdollisesti muinaisjäännöksistä indikoivista nokimaalaikuista syyskynnön jälkeen pelloilla lähinnä alueilla 1 ja 2 (ks. inventointisuunnitelma). Sadon myöhästymisen takia rajoittui tämä työ vain pieneen osaan Saramäen ja Ihamuotilan kylien peltoja.

ASEMAKAAVA-ALUEIDEN INVENTOINTI

Iskoinen:korttelit 1-27

Iskoisten asemakaavan alueelta valittiin tarkemman tutkimuksen kohteeksi vanhan Iskoisten kylän paikka tarkoituksena kartoittaa sen vanhinta asutuskerrostumaa. 1:2000 mittakaavaiseen kantakarttaan paikannettiin Isojakokartasta summittaisesti silloisen kylän rakennukset, minkä perusteella tutkimuskohde valittiin. Selvitys tutkimuksesta on inventointilomakkeessa

n:o 110 ja sen liitteissä. Ao. alueen eli Paattistentalon pohjoispuolisen mäkiosan koekuopituksessa ei saatu esille varmuudella varhaiskeskiaikaista asutuskerrostumaa. Vain koekuopasta 1 löydetty saviastianpala (TYA 380:2) voisi ehkä olla keskiaikainen, mutta sen löytöpaikka on aivan Asunto-osakeyhtiö Paattislinnan piha-alueen reunassa, ja suurin osa saviastianpalan löytökontekstista on varmaan jäänyt tämän n. 80 cm korotetun pihan alle, joten jatkotutkimus lienee tulokseton.

Paattisten talon pohjoispuolen koekuopituksen lisäksi etsittiin Paattislinnan takana olevasta metsästä mahdollisia maanpinnalle näkyviä muinaisjäännöksiä niitä kuitenkaan löytämättä. Myös asemakaavoitetun alueen lounaisosaa käytiin tarkastamassa; lähinnä kohteena oli Seuravuoren lounaispuolisten peltöjen reunat mahdollisten kivikauden asuinpaikkojen varalta. Mitään ei kuitenkaan löydetty.

Tässä inventoinnissa Paattisten talon luota ja muista edellä mainituista alueista ei siis löydetty mitään sellaista, joka aiheuttaisi jatkotoimenpiteitä tutkimuksen, kaavoituksen ja suojelun puitteissa mitä tulee muinaisjäännöksiin.

Metsämäki: korttelit 4-7

Metsämäen asemakaavan alueella inventoitiin korttelien 4-7 alueilla, lähinnä siis sillä kaistaleella, jota rajoittaa etelässä Silakatu, idässä ja pohjoisessa Ravurinkatu ja lännessä Vanha Tampereentie. Liitteeseen kolme on merkitty tarkastetut ja pintapoimitut alueet ja inventointilomakkeisiin n:o 032, 113 ja 118 on koottu tiedot tutkimuksista ja tuloksista.

Ko. alueella sijaitsee ns. Rikattulanmäen kalmisto, joka Lehtosalon inventoinnin perusteella on merkitty suojelueueksi kaavaan. V. 1987 inventoinnissa kävi kuitenkin ilmi, että kalmisto itse asiassa sijaitsee ylempänä Rikattulanmäellä ja käsittää Kivikosken v. 1943 kaivaman ja ilm. entisöimän raunion lisäksi mahdollisesti 1-2 muuta rauniota (ks. inventointilomake n:o 032).

Ao. alueelta löydettiin myös toinen kalmisto, rautakaudelle ajoittuva ilmeinen raunio- ja tasaisen maan polttokalmisto Kaikaleen puistikosta Mäenpään tilalta (ks. inventointilomake 113). Tästä muinaisjäännöksestä ei ole aikaisempia tietoja. Muinaisjäännös on ilmeisesti suurelta osin tuhoutunut, jäljellä olevaa kalmistoalaa on enintään noin 140 m.

Kumpikin edellä mainittu muinaisjäännös sijaitsee puistiksi kaavoitetulla alueella, mutta kuten yllä kävi ilmi ei kumpakaan ole merkitty kaavaan suojelumerkillä. Voimassa olevien kaavojen puitteissa lisätoimenpiteitä tarvitaan kohteen n:o 113 kohdalla korttelin 5 tontti 4 ja 5 osalta ja kohteen n:o 032 kohdalla lähinnä korttelin 6 tontin 6 (3:8) osalta. Nämä tutkimukset voitaneen tehdä Vähäjoki-inventoinnin yhteydessä mutta koska alueet ovat ilmeisesti rakennuspaineen alaisia olisi toimintaa niissä valvottava kenttätöiden väliaikoina.

Saramäki: korttelit 5-18

Saramäen asemakaavassa koskien kortteleita 5-18 Saramäen kylämäen länsipuolinen pelto on kaavoitettu teollisuusalueeksi, minkä vuoksi Saramäen kylämäki ja jokunen muu maastokohta kaavan tuntumassa otettiin inventoinnin kohteeksi.

Tässä kutsuttu Saramäen kylämäki koostuu n. 850 m x 350 m laajasta lounais-koillissuuntaisesta kallioytimisestä harjanteesta ja sen jatkona koillispäässä olevasta parista pienemmästä mäestä. Metsäpeitteisenä tämä kokonaisuus muodostaa noin 1 km x 350 m alan. Kylämäen eteläpuolella on lisäksi peräkkäin kaksi pientä mäkeä, joilla sijaitsevat Marttilan ja Yrjönmäen rautakautiset muinaisjäännökset. Harjanne reunustaa samansuuntaisena sen kaakkoispuolella virtaavan Vähäjoen laaksoa. Etäisyyttä harjanteen reunasta jokeen on noin 500 m.

Harjanteen lounaispää on pääosin kalliopaljastumainen; vain ihan eteläpäässä on pienialainen hiekkalaakio (kohde n:o 112). Harjanteen koillispäässä on enemmän maapeitettä: lähinnä lajittunutta hiekkaa ja moreenia, mutta mäkien välissä on myös savijuonne (ks. liite 4). Kallioharjanteen kaakkoiset joenpuoleiset rinteet ovat pääosin moreenin peittämät ja suhteellisen jyrkät. Usein kohdin nykyinen asutus nousee varsin korkealle rinteelle ollen siten ilmeisesti melko täydellisesti tuhonnut siellä mahdollisesti sijainneet muinaisjäännökset. Pihamaita tarkastettaessa todettiin, että koekaivaus siellä olisi melko hyödytöntä.

Kartaan liitteeseen 4 on merkitty inventoidut alueet. Ennalta tunnetut muinaisjäännökset tarkastettiin. Uusia muinaisjäännöksiä etsittiin seuraavilla tavoilla:

1. Koko kylämäki käveltiin ristiin rastiin tehden havaintoja maan pinnalle näkyvistä rakenteista ja kartoittaen maasto-oloiltaan otollisia mikroympäristöjä, joissa muinaisjäännöksiä voisi sijaita.
2. Pintapömittiin Saramäen länsi- ja pohjoispuolinen pellon reuna koko Saramäen pituudelta. Tämän tarkoituksena oli kartoittaa muinaisen aktiviteetin jälkiä ihan rakennettavan alueen reunalla ja paikantaa sellaisia kohteita, joissa olisi vielä tuhoutumattomia osia jäljellä (metsässä) ja jotka kaavan läheisyyden takia ovat vaaravyöhykkeellä (ks. liite 4 ja 8).

Kaava-alueen länsireunalta tarkastettiin Kuusimäki (Yrttismäki) mutta ei havaittu siellä maan päälle näkyviä merkkejä omaavia muinaisjäännöksiä (liite 4).

Saramäen kylämäellä ja sen läheisyydessä on ennalta tunnettuja muinaisjäännöksiä ja irtolöytöjä seuraavasti:

- kohde n:o 105 Kankariston kivik. as.p.
- kohde n:o 114 Ävikin vasarakirves (irtol.)
- kohde n:o 024 Marttilan kalmisto
- kohde n:o 020 Yrjönmäen kalmisto
- kohde n:o 025 Mutkanpalstan rautak. löytöp.
- kohde n:o 023 Marttilan vasikkahaan löytöp.

Vuoden 1987 inventoinnissa tehdyt, uusiin muinaisjäännöksiin viittaavat havainnot Saramäen alueelta on dokumentoitu inventointilomakkeisiin n:o 108,109 ja 112. Kohde n:o 109

vaatii lisätutkimuksia voimassa olevan kaavan puitteissa (ks. ao inventointilomake), muut kohteet kaavamuu+oksen sat-tuessa.

Lisäksi dokumentoitiin kolme muinaista rantavyöhykettä, joilla kivikautinen ranta-asutus on ollut mahdollista ja jotka otettaneen jatkossa Vähäjoki-inventoinnin tutkimuksen piiriin (ks. inventointilomakkeet n:o 121,123,124).

Dokumentoitiin myös neljä sellaista maastokohtaa, joissa oli havaittavissa rakenteita, jotka on tulkittu resenteiksi tai luontaisiksi (ks. inventointilomakkeet n:o 111,115,117,120) ja kaksi uutta irtolöytöpaikkaa, kohteet n:o 125 ja 126, joista kummastakaan ei tämän hetkisen tietämyksen perusteella voi sanoa, viittaavatko ne muinaisjäännöksiin.

Nokilaikkujen havainnointi

Kenttätyökauden 1987 osalle oli inventointisuunnitelmaan kirjattu nokilaikkujen kartoitus syyskynnön jälkeen pelloilla tarkoituksena paikantaa mahdollisia pellolla sijaitsevia muinaisjäännöksiä. Mutta koska elonkorjuu oli tänä vuonna poikkeuksellisen myöhässä ja siten myös syyskyntö, jäi nokilaikkujen havainnointi varsin pienimuotoiseksi. Vain Marttilan kalmiston pohjoispuolelle jäävä pelto ja Ihamuotilan Yrjönmäen lounaispuolella sijaitsevien mäkien ympäristöä tarkastettiin (liite 9).

Marttilan kalmiston pohjoispuolella oleva pelto (Rn:o 1:76 ja 1:52) käytiin läpi kokonaisuudessaan siten, että kolmen hengen tutkimusryhmä eteni pohjois-eteläsuuntaisesti kunkin havainnoitsijan etäisyyden toisistaan ollessa n. 10m. Tällä pellolla havaittiin yksi nokilaikku Marttilan kalmistomäen pohjoispuolella olevien pienten matalien kalliopaljastumien luota (liite 9).

Ihamuotilan Yrjönmäen lounaispuolella tarkastettiin siellä sijaitsevien peltojen ympäröimien mäkien lähistöt. Yksi nokimaa-laikku löydettiin: kyseessä on moreenipohjaisella mäen rinteellä sijaitseva, selkeä noin 5m halkaisijaltaan oleva nokilaikku, jota tarkastellessa ei löydetty muinaisjäännöksiin viittaavia artefakteja (liite 9).

Molemmat kohteet tullaan tarkastamaan toistamiseen Vähäjoki-inventoinnin yhteydessä seuraavina kenttätyökausina siltä varalta, että uusi kyntö nostaa ylös jotakin muinaisjäännöksiin viittaavaa.

Inventointi varsinaisella kaupunkialueella

Ennstään tunnettujen muinaisjäännösten ja irtolöytöpaikkojen tarkastus aloitettiin. Seuraavat kohteet tarkastettiin ja dokumentoitiin ao. numeron omaaville inventointilomakkeille:

- N:o 003 Taskulan kalmisto
- " 006 Kärsämäen nummen kivik. as.p.
- " 008 Lindströmin palstan irtol.p.

- " 010 Ent. Siikin torpan irtol.p.
- " 038 Virusmäen kalmisto
- " 044 Koroisten kalmisto
- " 045 Linnasmäen linnavuori
- " 046 Prusinpatteri
- " 049 Katajamäen kalmisto
- " 054 Laihasmäen irtol.p.
- " 089 Virusmäen yks. irtol.p.
- " 090 Virusmäen yks. irtol.p.

Lisäksi tarkastettiin (mutta ei ole vielä dokumentoitu)
kohde n:o 004 Kärsämäen kalmisto ja Ristinpaltan kivi-
kautinen asuinpaikka.

Turussa 25. marraskuuta 1987



Aino Nissinaho

LIITTEET:

1. Ote peruskartoista 1043 12 ja 1044 10 , joihin on merkitty v. 1987 inventoidut muinaisjäännökset ja irtolöytöpaikat.
2. Ote virastokartasta (1:5000), johon on merkitty Iskoisten inventoidut alueet.
3. Ote virastokartasta (1:5000), johon on merkitty Metsämäen asemakaava-alueen inventoidut alueet.
4. Ote virastokartasta (1:5000), johon on merkitty Saramäen inventoidut alueet.
5. Luettelo mustavalkonegatiiviestä.
6. Luettelo diapositiiveista.
7. Luettelo löydöistä. *744 374-383*
8. Taulukko pintapoimittujen peltojen havainnoista.
9. Kartta nokimaahavainnoista Saramäessä ja Ihamuotilassa.
10. Inventointilomakkeet.

TYA/TMM

ote peruskartoista 1043 12 ja 1044 10

1:20 000

Vuonna 1987 INVENTOIDUT KOHTEET: Muinais-
jännökset ja irtolöydöt



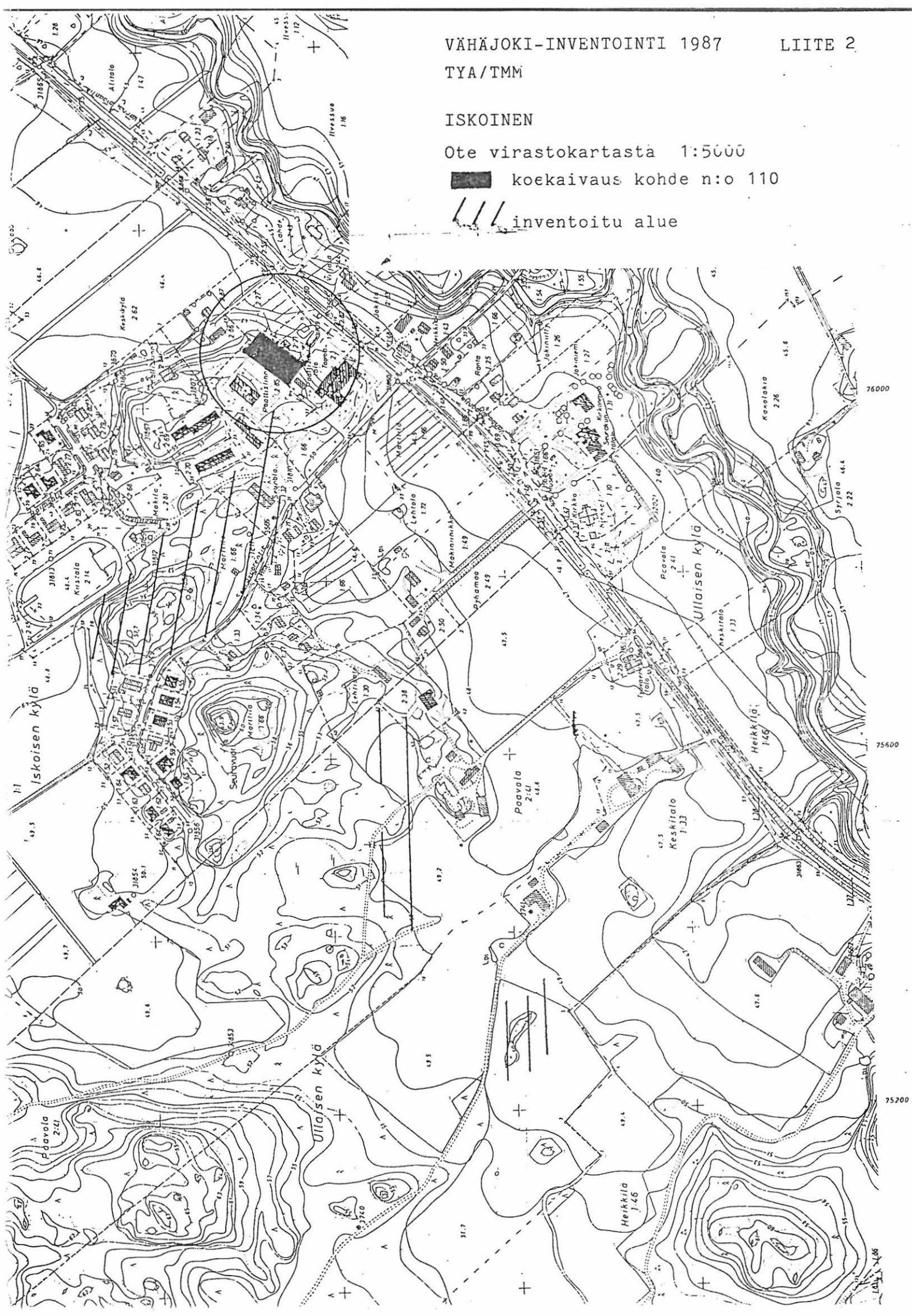
TYA/TMM

ISKOINEN

Ote virastokartasta 1:5000

■ koekaivaus kohde n:o 110

/// inventoitu alue



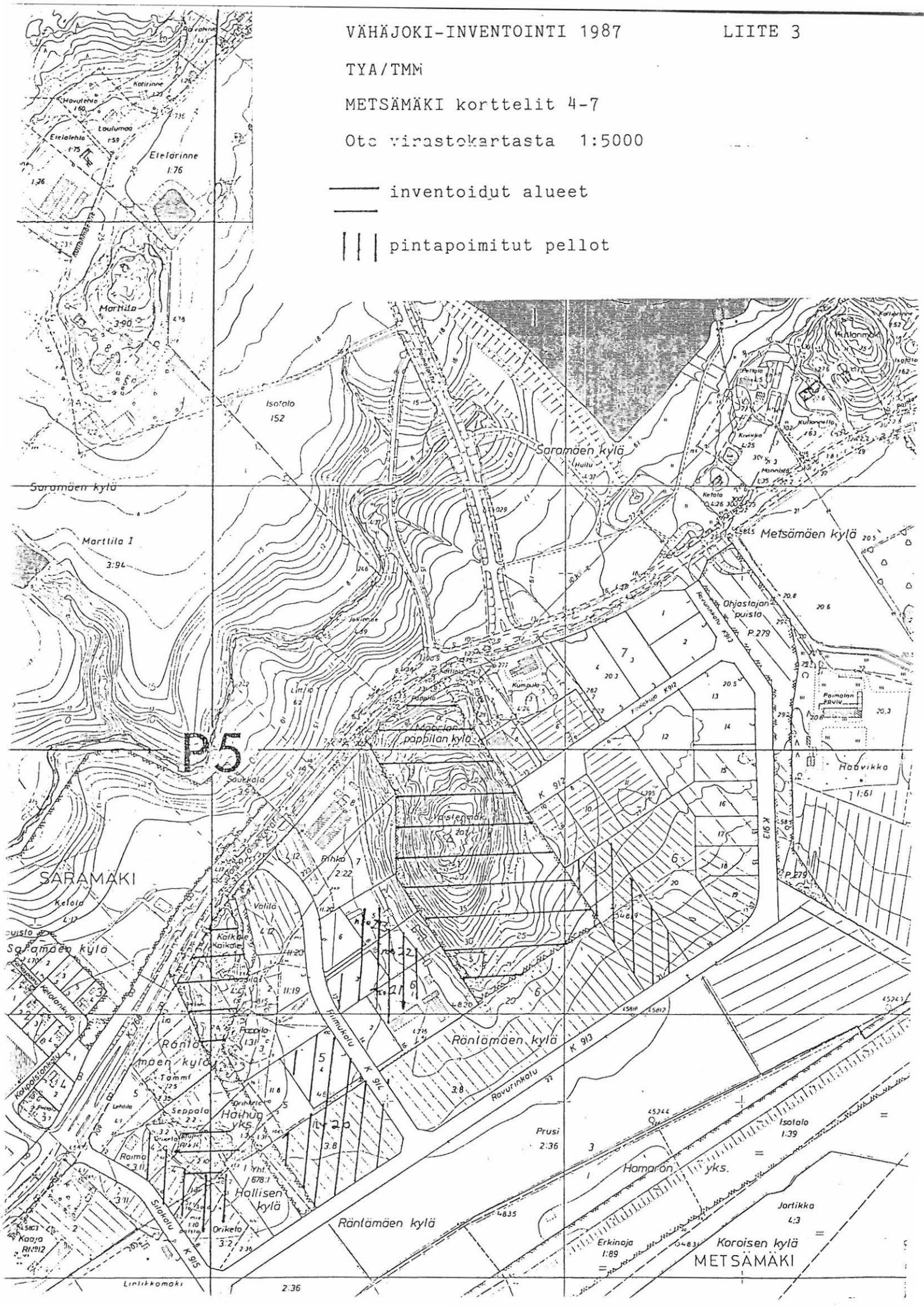
TYA/TMM

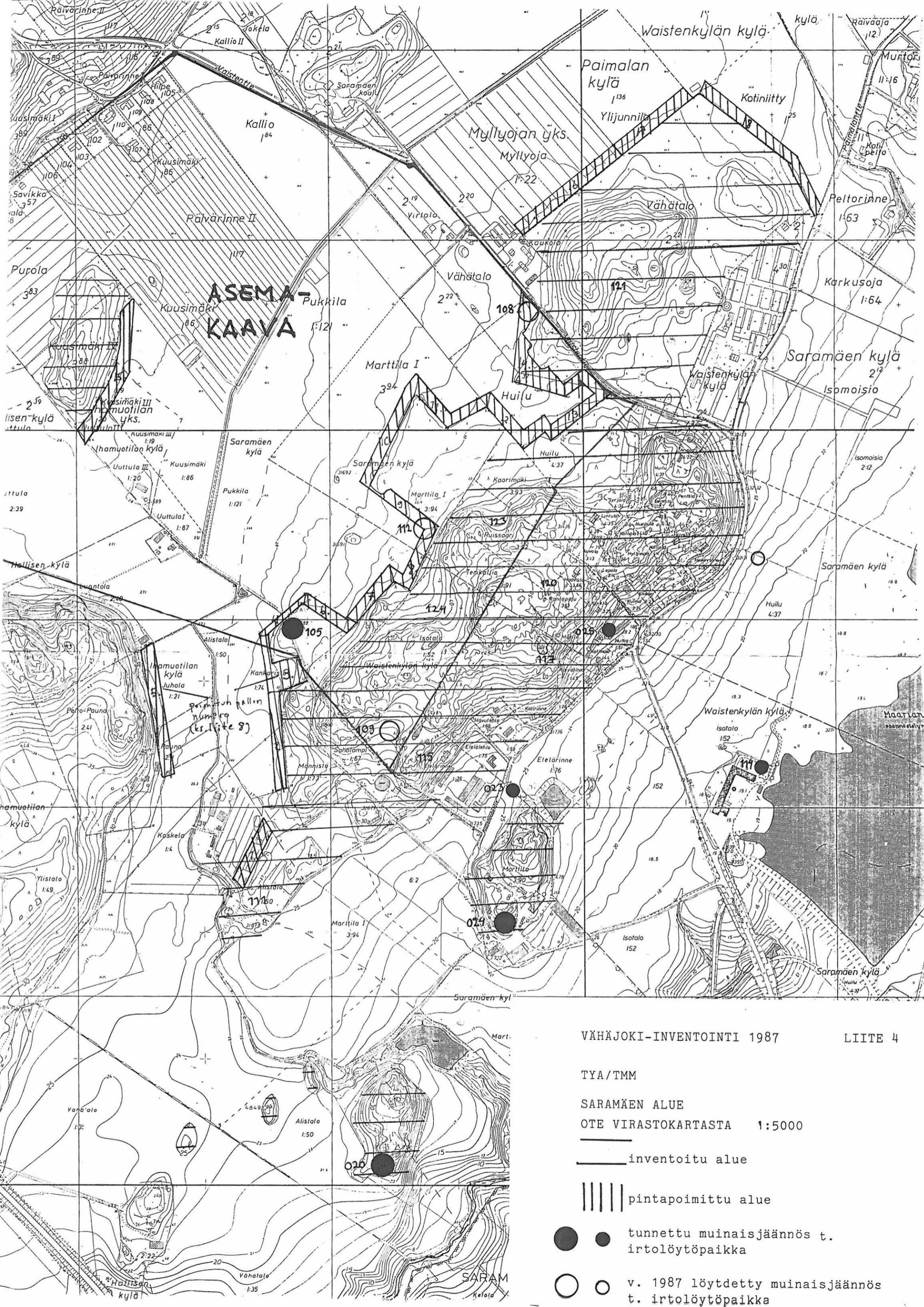
METSÄMÄKI korttelit 4-7

Otc virastokartasta 1:5000

— inventoidut alueet

||| pintapointitut pellot





**ASEMA-
KAAVA**

VÄHÄJOKI-INVENTOINTI 1987

LIITE 4

TYA/TMM

SARAMÄEN ALUE

OTE VIRASTOKARTASTA 1:5000

— inventoitu alue

||||| pintapoimittu alue

● ● tunnettu muinaisjäännös t. irtolöytöpaikka

○ ○ v. 1987 löydetty muinaisjäännös t. irtolöytöpaikka

Vähäjokilaakson inventointi 1987, A. Nissinaho, E. Saloranta, H-L. Kolehmainen

nen	Filmirulla 1	mustavalkoiset
KF87 5639	Kohde 110,	koekuopitettu puutarha, kuv. idästä, 18.5. E.S.
KF87 5640	Kohde 110,	vanha kellarinpohja, kuv. etelästä, 18.5. E.S.
KF87 5641	Kohde 110,	yleiskuva kylämäestä, kuv. idästä, 19.5. E.S.
KF87 5642	Kohde 112,	yleiskuva, kuv. lounaasta, 21.5. A.N.
KF87 5643	Kohde 111,	peltoraunio(?) kuv. lännestä, 21.5. A.N.
KF87 5644	Kohde 111,	" " kuv. etelästä, 21.5. A.N.
KF87 5645	Saramäen tuleva teoll. alue,	kuv. etelästä, 21.5. A.N.
KF87 5646	" " " " " " " "	" " " " " " " "
KF87 5647	Saramäen kylämän eteläpää,	kuv. etelälounaasta, 21.5. A.N.
KF87 5648	Marttilanmäki (keskellä),	kuv. etelälounaasta, 21.5. A.N.
KF87 5649	Yrjönmäki,	kuv. etelälounaasta, 21.5. A. N.
KF87 5650	Kohde 111,	kivikehä, kuv. pohjoisesta, 21.5. A.N.
KF87 5651	Kohde 109,	koekuoppa a, kuvattu pohjoisesta, 22.5. E.S.
KF87 5652	Kohde 105,	yleiskuva länsilounaasta, 22.5. E.S.
KF87 5653	Kohde 108,	yleiskuva lännestä, 25.5. E.S.
KF87 5654	Saramäen kylämän länsipuolta,	kuv. länsiluoteesta, 25.5. E.S.
KF87 5655	" " " " " " " "	" " " " " " " "
KF87 5656	" " " " " " " "	" " " " " " " "
KF87 5657	Kohde 026,	yleiskuva etelästä, 25.5. E.S.
KF87 5658	Marttilan pohjoispuolella oleva peltoaukea,	kuv. etelästä 25.5.
KF87 5659	Yrjönmäki,	etualalla savitiivisteiden löytöaluetta, kuv. etelästä, E.S.
KF87 5660	Kohde 020,	hautarauniot, kuv. luoteesta, 26.5. E.S. ^{26.5.} E.S.
KF87 5661	Kohde 020,	vanha talonpaikka, kuv. luoteesta, 26.5. A.N.
KF87 5662	Kohde 115,	eteläisempi kallionkolo, kuv. idästä, 27.5. E.S.
KF87 5663	Kohde 115,	pohjoisempi kallionkolo, kuv. idästä, 27.5. E.S.
KF87 5664	Kohde 115,	edellisestä koilliseen, kuv. idästä, 27.5. E.S.
KF87 5665	Kohde 115,	edellisestä koilliseen, kuv. idästä, 27.5. E.S.
KF87 5666	Kohde 117,	vanha soranottopaikka(?), kuv. kaakosta, 27.5. E.S.
KF87 5667	Kohde 117,	Kullankukkula, näkyvillä luolan suu, kuv. etelästä, 27.5. E.S.
KF87 5668	Kohde 117,	maakumpare, kuv. kaakosta, 27.5. E.S. 27.5. E.S.
KF87 5669	Kohde 120,	röykkiö 1, kuv. etelästä, 27.5. E.S.
KF87 5670	Kohde 120,	kivirivi, kuv. etelästä, 27.5. E.S.
KF87 5671	Kohde 120,	röykkiö 3, kuv. koillisesta, 28.5. E.S.
KF87 5672	Marttilanmäki,	yleiskuva lounaasta, 28.5. E.S.
KF87 5673	Kohde 020,	kivillä reunustettu kuoppa, kuv. pohjoisesta, 28.5. A.N.

Kuvaajat: A.N. = Aino Nissinaho

E.S. = Elina Saloranta

Vähäjokilaakson inventointi 1987, A. Nissinaho, E. Saloranta, H-L. Kolehmainen

Filmirulla 2

mustavalkoiset

- KF87 5674 Kohde 032, rökkiö 2, kuv. luoteesta, 1.6. E.S.
 KF87 5675 Kohde 032, rökkiö 3, kuv. luoteesta 1.6. E.S.
 KF87 5676 Kohde 032, kivirivi, kuv. etelästä, 1.6. E.S.
 KF87 5677 Rikattulanmäki, yleiskuva etelästä, 1.6. E.S.
 KF87 5678 " " " " " "
 KF87 5679 Rikattulanmäen eteläpuoli, kuv. etelästä, 1.6. E.S.
 KF87 5680 " " " " " "
 KF87 5681 " " " " " "
 KF87 5682 " " " " " "
 KF87 5683 Kohde 113, hautarökkiö, kuv. etelästä, 1.6. E.S.
 KF87 5684 " koekuoppa hautarökkiössä, kuv. etelästä, 1.6. E.S.
 KF87 5685 " yleiskuva lounaasta, 1.6. E.S.
 KF87 5686 Kohde 012, yleiskuva eteläkaakosta, 4.6. E.S.
 KF87 5687 Näkymä Radanvierusmäeltä Saramäkeenpäin, kuv. lounaasta, 4.6. E.S.
 KF87 5688 Kohde 054, koekuoppia mäen päällä, kuv. pohjoisesta, 5.6. E.S.
 KF87 5689 Kohde 006, harjusta jäljellä oleva kaistale, kuv. idästä, 24.6.
 KF87 5690 Kohde 005, harjun rinnettä Kärsämäen kartanon luona, kuv. kaak^{E.S.}öst
24.6. E.S.
 KF87 5691 Kärsämäen koulun rinne, kuv. kaakosta, 24.6. E.S.
 KF87 5692 Kohde 005, Hiiden hiekkakuoppa, kuv. etelästä, 24.6. E.S.
 KF87 5693 Kohde 004, Jokelan palsta, yleiskuva idästä, 24.6. E.S.
 KF87 5694 Kohde 003, Taskulan kalmisto, yleiskuva lännestä, 24.6. E.S.

irulla 3

- KF87 5695 Kohde , siirtolohkare, kuv. kaakosta, 6.10. H-L. K.
 KF87 5696 " " " " " "
 KF87 5697 " läntinen kallio, kuv. idästä, 6.10. H-L. K.
 KF87 5698 " Valvillan tehdasalueella oleva kallio, kuv. lännestä,
6.10. H-L. K.
 KF87 5699 Kohde 038, ent. Heinosen palsta, kuv. idästä, 6.10. E.S.
 KF87 5700 " ent. Tähdien palsta, kuv. idästä, 6.10. E.S.
 KF87 5701 Kohde 090, irtolöytöpaikka ent. Wirusmäen talon pellossa,
kuv. idästä, 6.10. H-L. K.
 KF87 5702 Kohde 089, irtolöytöpaikka Wirusmäen kosken rannalta, kuv. koil-
lisesta, 6.10. H-L. K.
 KF87 5703 Kohde 046, Prušin patteri, kuv. kaakosta, 6.10. H-L. K.
 KF87 5704 " " kuv. lännestä, 6.10. H-L. K.
 KF87 5705 Kohde 049, Katajamäki, kuv. lännestä, 6.10. H-L. K.
 KF87 5706 Kohde 045, Linnasmäen kivivallitusta, kuv. koillisesta, 6.10. H-L.
 KF87 5707 " " " kuv. kaakosta, 6.10. H-L. K.
 KF87 5708 Kohde 044, Koroisten kalmisto, kuv. luoteesta, 6.10. H-L. K.
 KF87 5709 " " " kuv. pohjoisesta, 6.10. H-L. K.

Kuvaajat: E.S. = Elina Saloranta
 H-L. K. = Hanna-Liisa Kolehmainen

LUETTELO DIAPOSITIIVEISTA

Vähäjokilaakson inventointi 1987, A. Nissinaho, E. Saloranta, H-L. Kolehmainen

Diat

- 16631 Kohde 110, yleiskuva kaakosta, 18. 5. H-L. K.
 16632 " " " " "
 16633 " puutarha, johon tehtiin koekuoppia, kuv. idästä, H-L. K.
 16634 " vanha kellarinpohja, kuv. etelästä, 18.5. H-L. K.
 16635 " yleiskuva idästä Iskoisten kylämäelle, 19.5. H-L. K.
 16636 Kohde 112, yleiskuvaa lounaasta, 21.5. H-L. K.
 16637 Kohde 111, peltoraunio, kuv. lännestä, 21.5. H-L. K.
 16638 " yleiskuva etelästä, 21.5. H-L. K.
 16639 Näkymä Saramäen teollisuusalueelle, kuv. etelästä, 21.5. H-L. K.
 16640 Yrjönmäki, yleiskuva lounaasta, 21.5. H-L. K.
 16641 Kohde 111, metsänreunassa oleva kiviraunio, kuv. pohjoisesta, 21.5. H-L. K.
 16642 Kohde 109, koekuoppa, kuv. pohjoisesta, 22.5. H-L. K.
 16643 Kohde 105, yleiskuva länsilounaasta, 22.5. E.S.
 16644 Kohde 108, yleiskuva lännestä, 25.5. H-L. K.
 16645 Vaistenkylän Kuusela I, yleiskuva etelästä, 25.5. H-L. K.
 16646 Marttilanmäen pohjoispuolisella pellolla oleva tumma läiskä, kuv. etelästä, 25.5. H-L. K.
 16647 Yrjönmäen eteläpuolella olevaa peltoa, josta löytyi savitiivistettä, kuv. kaakosta, 26.5. H-L. K.
 16648 Yrjönmäen länsi-luoteispuolella oleva vanhan rakennuksen pohjan paikka, kuv. luoteesta, 26.5. A. N.
 16649 Kohde 115, pohjoisempi kallionkolo, kuv. koillisesta, 27.5. H-L. K.
 16650 Kohde 117:1, vanha soranottoaika(?), kuv. kaakosta, 27.5. H-L. K.
 16651 Kohde 117:3, Kullankukkulan luola ja tasainen; laakea kallio, kuv. etelästä, 27.5. H-L. K.
 16652 Kohde 120, kiviraunio 2, kuv. koillisesta, 28.5. H-L. K.
 16653 " " 1, kuv. kaakosta, 28.5. H-L. K.
 16654 Yrjönmäki, kuoppa, jossa kerroksittain ladotuista kivistä tehdyt reunat, kuv. pohjoisesta, 28.5. H-L. K.
 16655 Rikattulan mäki, kiviraunio 1, kuv. luoteesta, 1.6. H-L. K.
 16656 " " " 2, " " " "
 16657 " " " 3, kuv. idästä, 1.6. H-L. K.
 16658 " " kivirivi kallion kupeessa, kuv. etelästä, 1.6. H-L. K.
 16659 " " yleiskuva kaakosta, 1.6. H-L. K.
 16660 Radanvierusmäki, yleiskuva luoteesta, 4.6. H-L. K.

Kuvaajat: H-L. K. = Hanna-Liisa Kolehmainen
 A. N. = Aino Nissinaho
 E. S. = Elina Saloranta

Vähäjokilaakson inventointi 1987, A. Nissinaho, E. Saloranta, H-L. Kolehmainen

Diat.

16661	Kohde	, siirtolohkare, kuv. kaakosta, 6.10. E.S.
16662	"	läntinen kallio, kuv. koillisesta, 6.10. E.S.
16663	Kohde 038,	Wirusmäen kylän kalmisto, kuv. idästä, 6.10. E.S.
16664	"	tieleikkaus, kuv. idästä, 6.10. E.S.
16665	"	ent. Tähdien palsta, kuv. idästä, 6.10. E.S.
16666	Kohde 090,	irtolöytöpaikka ent. Wirusmäen talon pellossa, kuv. idästä, 6.10. E.S.
16667	Kohde 089,	irtolöytöpaikka Wirusmäen kosken rannalla, kuv. koillisesta, 6.10. E.S.
16668	Kohde 046,	Prusin patteri, kuv. etelästä, 6.10. E.S.
16669	"	yleiskuva lännestä, 6.10. E.S.
16670	Kohde 049,	yleiskuva lännestä, 6.10. E.S.
16671	Kohde 045,	Linnasmäen kivivallitusta, kuv. kaakosta, 6.10. E.S.
16672	Kohde 044,	Koroisten kalmisto, kuv. lännestä, 6.10. E.S.
16673	Rikattulan mäki,	kiviraunio 2, kuv. lännestä, 30.10. A.N.
16674	"	" " 2 kuv. luoteesta, 30.10. A.N.
16675	"	" " 3 kuv. lännestä, 30.10. A.N.

Kuvaajat: E.S. = Elina Saloranta
A.N. = Aino Nissinaho

pelto n:ro	löytöryhmä						G	
	A	B	C	D	E	F		
1	1	15	15	-	-	-	-	
2	7	25	2	13	-	-	hiiltä, nykyrojukeskitty- mä	
3	3	42	3	8	-	2	-	
4	5	50	8	16	-	-	-	
5	5	35	3	30	-	-	tumma alue pellossa	
6	-	1	-	14	-	-	2 luuta, nahanpala	
7	-	6	-	1	-	-	simpukan kuori	
8	1	-	3	5	-	-	4 porfyryri-iskosta	
9	-	-	-	-	-	-	-	
10	2	5	-	12	-	-	-	
11	1	-	-	3	-	-	hiiltä, nokipitoista maata	
12	-	2	-	1	-	-	-	
13	3	7	-	2	-	-	nahanpala	
14	1	1	-	1	-	-	hiekkakivihioin, 3 porfyryri-iskosta	
15	-	14	-	3	-	-	liitupiippu	
16	7	85	21	21	-	5	kuparilusikka, 2 luuta	
17	1	45	5	6	-	-	-	
18	1	36	21	46	-	4	hiekkakivihioin, 3 luuta	
19	3	41	13	26	-	7	1 luu	
20 ¹⁾	a	1	30	6 ²⁾	10	-	6	-
	b	1	48	6	19	-	-	2 liitupiippua, 2 luuta
	c	2	41	22 ³⁾	10	-	5	-
	d	4	55	30	33	-	5	rapautunutta kiveä, 6 luuta, nahanpala, lehmän hammas
	e	-	148	-	-	-	-	-
21	1	11	1	3	-	-	2 kaakelin palaa, 4 luut	
22	1	30	5 ⁴⁾	3	-	-	kaakelin pala, luu	
23	12	- ⁵⁾	24 ⁶⁾	75	-	3	9 luuta, eläimen hammas	

TAULUKKO: Lasketut (ei poimitut) historiallisen ajan artefaktit peltojen pinnalla.

Selite pintapoinintataulukkoon

Pelto 1 - 5: kynnös
 " 6 - 9: syysviljalla
 " 10 - 16: kynnös
 " 17: hästetty
 " 18: kynnös
 " 19 - 20: vanha kynnös
 " 21: tuore kynnös
 " 22 - 23: hästetty

A = rautaesineet

B = lasin-, fajanssin- ja posliininpalat

C = punasaviastian palat

D = tiilenpalat

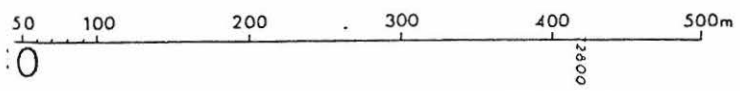
E = pii

F = kuona

G = muuta

- 1) Pelto jaettu viiteen 5 m x 100 m laajuiseen kaistaan.
- 2) Joukossa yksi savipadan pala.
- 3) Joukossa kaksi savipadan palaa.
- 4) Joukossa yksi savipadan pala.
- 5) B-ryhmän materiaalia niin runsaasti, ettei sitä laskettu.
- 6) Joukossa kuusi savipadan palaa.




Peltojen sijainti käy ilmi inventointikertomuksen liitteistä 3 ja 4.

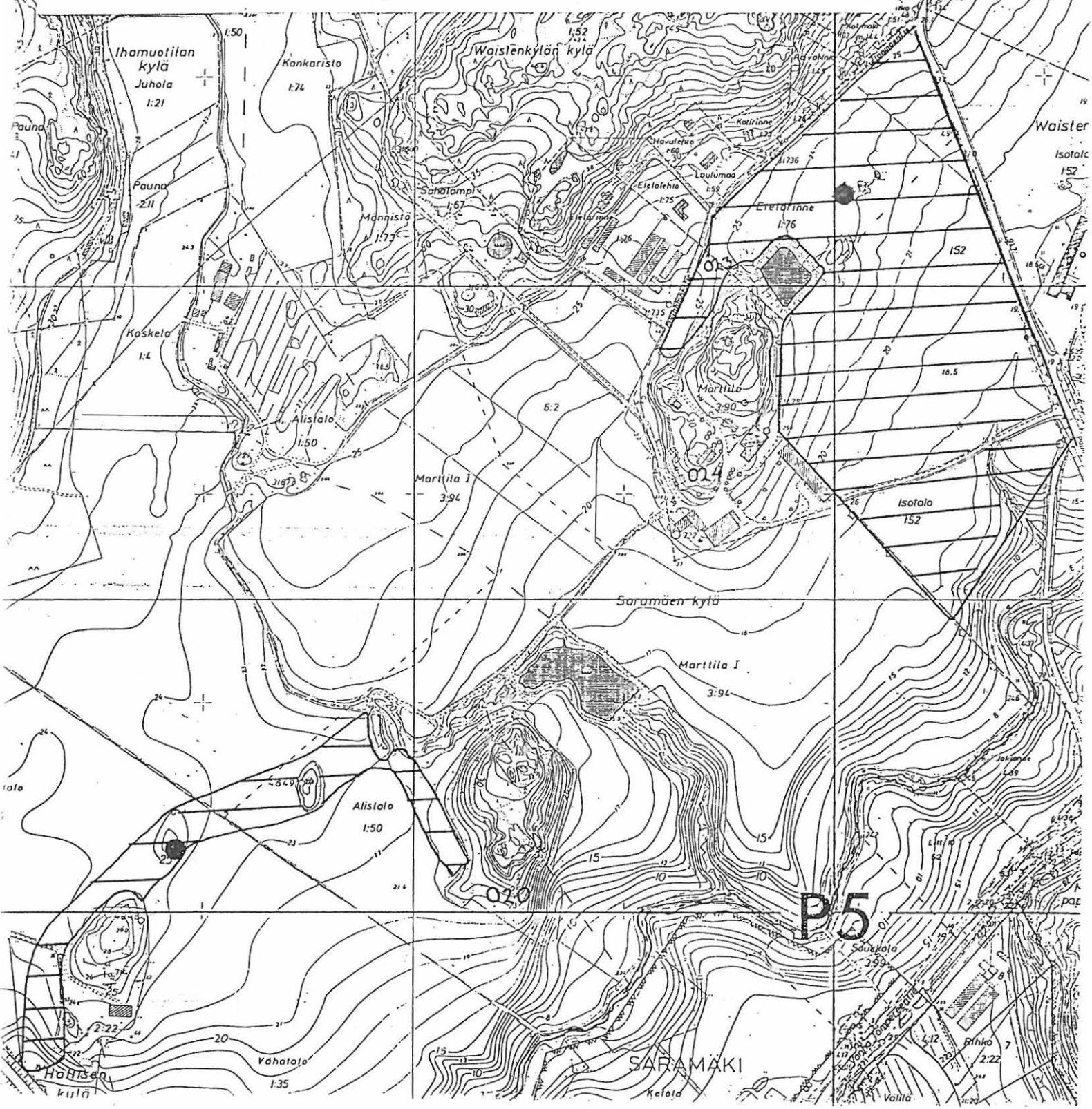


73200

VÄHÄJOKI-INVENTOINTI 1987 LIITE 9

Nokilaikkujen havainnointi Saramäen ja Ihamuotilan peltoalueella

-  tutkittu alue
- 
-  nokilaikku



VÄHÄJOKILAAKSON ARKEOLOGISTEN KOHTEIDEN INVENTOINTILOMAKE
 Turun yliopiston arkeologian osasto / Turun Maakuntamuseo

001 Kohteen numero

0 0 3

1. Kohteen sijainti

101 Kunta Turku	102 Koodi	0 0 3
103 Vanha kunta Maari		
104 Kaupunginosa Kastu	105 Tila/tontti	
106 Kylä(t) Kaerla		
107 Maastokohteen nimi tai muinaisjäännöksen vakiintunut nimi Taskulan kalmisto		
108 Omistaja(t) Turun seurakunnat	109 Omistustiedot vuodelta	
110 Vuokraaja		
111 Peruskarttalehti 1043:12 LITTOINEN	112 Kantakarttalehti	
113 X= 670760 -	114 Y= 57050 -	115 Z= n. - m mpy
116 Kantakartan koordinaatit	X= -	Y= -
117 Koordinaattien selitys	118 Tarkkuus +- m	
119 Sijainti sanallisesti Kullintien varrella, Taskulantien risteyksen kohdalla.		
120 Tarkastettu alue (sanallisesti tai koordinaatein) Kalmiston suoja-alue (ks. kattaliite 2).		

2. Maaston kuvaus

201 Maaperä

202 Pinnanmuodostus (kivisyys, kaltevuus, ilmansuunnat...)

Taskulan kalmisto on sijainnut suuren kallioytimisen harjanteen keskiharjalla, tasaisella kohdalla. Kalmistosta itään rinne on maapeitteinen, muualla vallitsee kallio.

203 Kasvillisuus(tyyppi)

Ruohikkoa, lehmuksia (suoja-alueella).

204 Muu ympäristö (rakennukset, tiet...)

Suoja-alue rajoittuu Mullintiehen, koillis-itäpuolella Lyyväärän taimimymälään, etelä-lounaispuolella korkea, kallioinen mäki. Mullintien toisella puolella kerrostaloja.

3. Kohteen kuvaus ja kenttätötoimenpiteet

301 Laatu

Kalmisto.

□□□□

302 Luonnehdinta

Paikalla suoritettu useita kaivauksia.

Ruumiskalmisto

303 Ajoitus / Ajoitusperuste

□□□□

304 Kunto

tutkitun alueen itäpuolella voi olla jotakin jäljellä.

□

305 Säilymisedellytykset

Alue rakennuspaineen alainen. Edellä mainittu kalmiston itäpuoli ei ole kaavassa merkittynä suojelualueeksi.

306 Luokitusehdotus

□

307 Seutukaavan (vuosi)
viitenumero

308 Muinaisjäännöksen koko/pinta-ala

Ei voi asutuksen takia arvioida.

309 Karttaluonnos

310 Mittakaava

1:

311 Kenttätyötoimenpiteet

Suoja-alue tarkastettiin ja valokuvattiin, kalmiston
kaakkoispuolella olevan talon piha ja kalmiston
lounaispuolella oleva kallioinen mäki tarkastettiin.

312 Kenttähavainnot

Alueella ei ole maan pinnalle näkyviä muinaisjäännöksen merkkejä.
Ainoastaan kalmiston itäpuoleisella rinteellä voi vielä olla
säilyneenä muinaisjäännöksiä.

313 Huomioita ja lisätietoja

Lisätoimenpiteet: Ei lisätutkimuksia Vähäjoki-inventoinnin yhteydessä. Suoja-alueen itäpuolinen rinne on kuitenkin ainakin koekuopitettava ennen kuin se rakennetaan.

Suojelu: Ks. edellä.

4. Tutkimukset

	nimi	vuosi	viite
401 Inventoinnit	Lehtosalo	1961	61
402 Tarkastukset			
403 Kaivaukset	Salmo	1954	
	Kivikoski	1938	
	Cleve	1938	
404 Löydöt KM 10842:1-39, 10833:1-29, 11275:1-62, 13419 ja TMM 13150: 1-215, 11844:1-217			405 Lähistön irtolöydöt
406 Lähistön muinaisjäännökset			Mullin rautakautinen muinaismuistoalue n. 250 m päässä pohjoisessa.
407 Opas			

5. Inventointilomakkeen liitteet

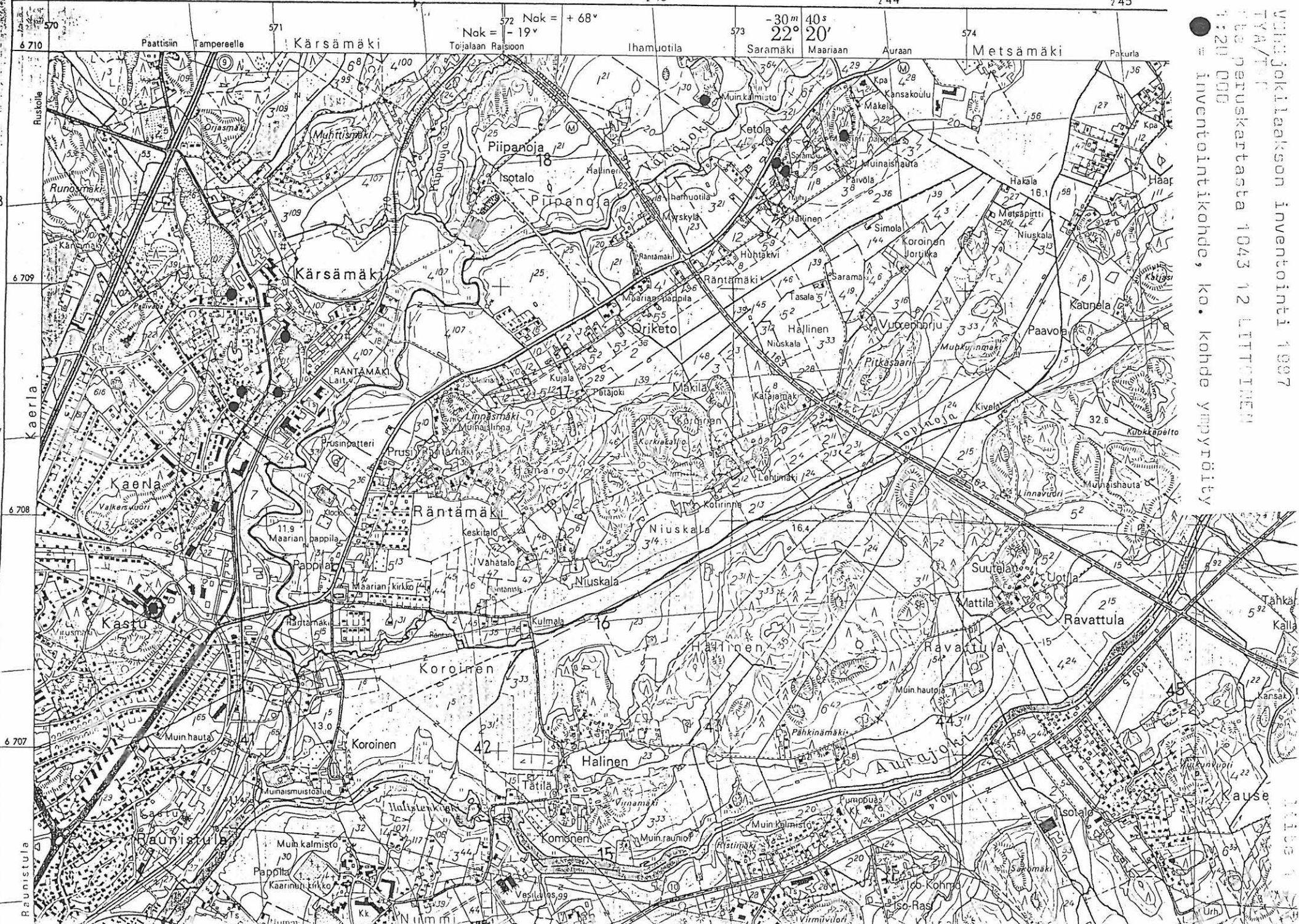
501 Kartat	ote peruskartasta ja virastokartasta.
502 Valokuvat	MV TMM KF875694
503 Muut liitteet	

6. Tiedot peräisin

	pvm	allekirjoitus
<input checked="" type="checkbox"/> TYA:n topog. arkistosta	14 / 5 1987	<u>A. Niemi</u>
<input checked="" type="checkbox"/> kentältä	1 / 6 1987	<u>A. Niemi</u>
<input type="checkbox"/> muualta, mistä...	/ 19	

Nok = + 68' v
Nok = - 19' v

- 30 m
22° 20'



Vihti-jokilaaksjon inventointi 1997
 TTY/TM
 Peruskartasta 1043 12 LITTOJEN
 1:20 000
 = inventointikohte, ko. kohde ympyröity

XX

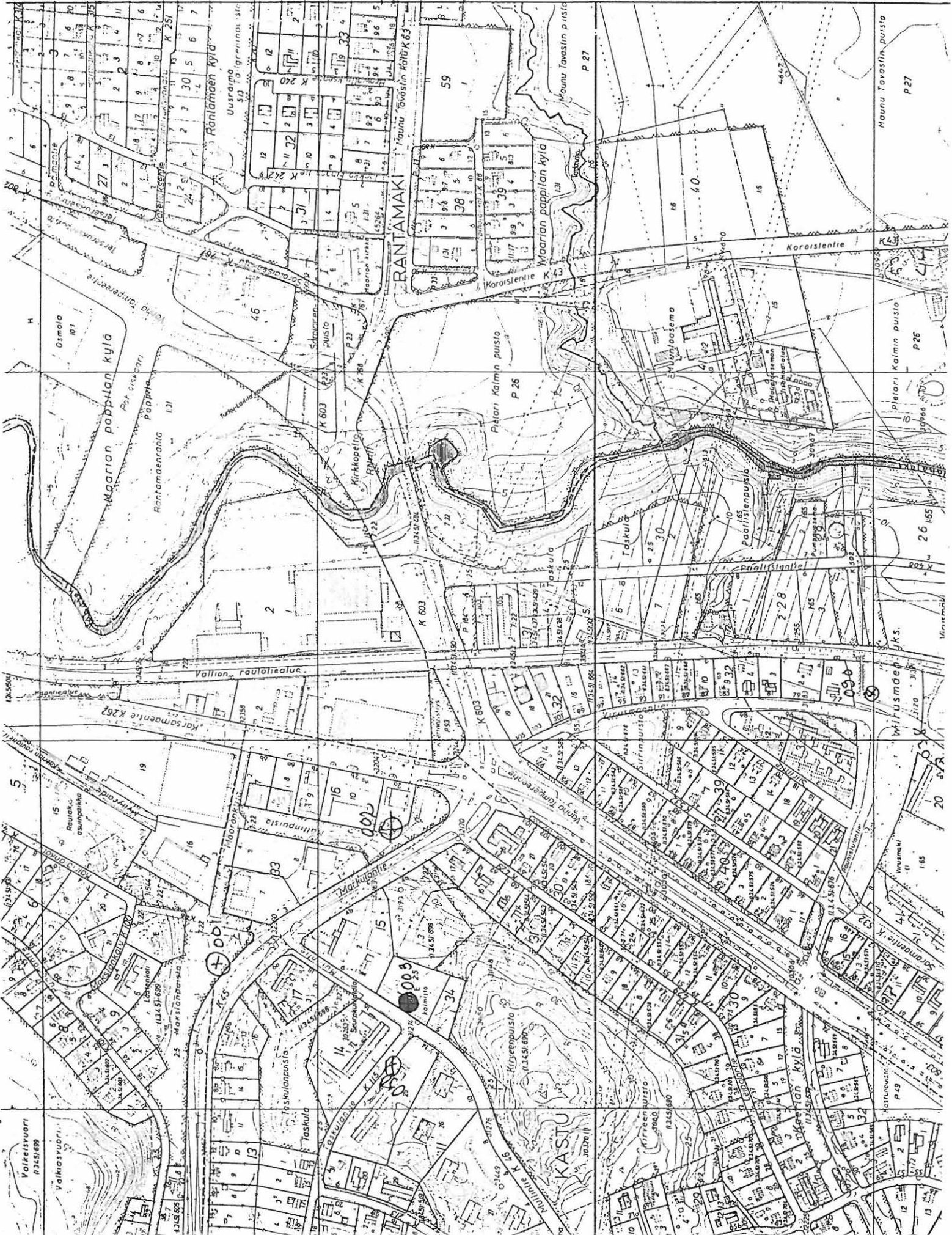
08555

107700

107400

1:5000

107120



VÄHÄJOKILAAKSON ARKEOLOGISTEN KOHTEIDEN INVENTOINTILOMAKE
 Turun yliopiston arkeologian osasto / Turun Maakuntamuseo

001 Kohteen numero 001016

1. Kohteen sijainti

101 Kunta Turku	102 Koodi	
103 Vanha kunta Maaria		
104 Kaupunginosa Kärsämäki	105 Tila/tontti Hiisi 4:107	
106 Kylä(t) Kärsämäki		
107 Maastokohteen nimi tai muinaisjäännöksen vakiintunut nimi Kärsämäen nummi		
108 Omistaja(t) turun kaupunki	109 Omistustiedot vuodelta 1961	
110 Vuokraaja		
111 Peruskarttalehti 1043 12 Littoinen	112 Kantakarttalehti XXI: 9 ¹⁰	
113 X= 6709 14 -	114 Y= 57084 -	115 Z= n.35 -36 m mpy
116 Kantakartan koordinaatit	X= 109140 -	Y= 70840 -
117 Koordinaattien selitys lähde: Sarkki 1977	118 Tarkkuus +- m	
119 Sijainti sanallisesti Hellaksen tehdasta vastapäätä, 50 m siitä lounaaseen. Kärsämäen- tien lounaispuolella olevan suunnattoman hiekkakuopan kaakkois- reunassa.		
120 Tarkastettu alue (sanallisesti tai koordinaatein) Soramontun kaakkoisreuna.		

2. Maaston kuvaus

201 Maaperä

Lajittunut hiekka

202 Pinnanmuodostus (kivisyys, kaltevuus, ilmansuunnat...)

Soramonttialueella ei enää luonnollista pinnanmuodostusta havaittavissa.

203 Kasvillisuus(tyyppi)

204 Muu ympäristö (rakennukset, tiet...)

Kaupunkialuetta.

3. Kohteen kuvaus ja kenttätötoimenpiteet

301 Laatu

Asuinpaikka

302 Luonnehdinta

□□□□

303 Ajoitus / Ajoitusperuste

Kivikautinen, /esineistö, rantakorkeus

□□□□

304 Kunto

tuhoutunut

□

305 Säilymisedellytykset

ks. edellä

306 Luokitusehdotus

307 Seutukaavan (vuosi)
viitenumero

□

308 Muinaisjäännöksen koko/pinta-ala

ei voi määrittää

309 Karttaluonnos

310 Mittakaava 1:

311 Kenttätötoimenpiteet

Kohde tarkastettiin

312 Kenttähavainnot

Soramonttialueella ei ole jäljellä sellaisia kohtia, joissa voisi sijaita muinaisjäännöksiä.

313 Huomioita ja lisätietoja

Lisätoimenpiteet: Ei lisätoimenpiteitä Vähäjoki-inventoinnin yhteydessä.

Suojelu: Ei suojeltavaa jäljellä.

4. Tutkimukset

401 Inventoinnit	nimi	vuosi	viite
	Lehtosalo	1961	n:o 19
402 Tarkastukset			
	Äyräpää	1922	
403 Kaivaukset			
	Sarkki	1977	
404 Löydöt	405 Lähistön irtolöydöt		
KM 20121: 1-144			
406 Lähistön muinaisjäännökset			
407 Opas			

5. Inventointilomakkeen liitteet

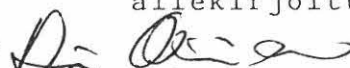

501 Kartat

~~Ote peruskartasta ja kantakartasta.~~

502 Valokuvat

503 Muut liitteet

6. Tiedot peräisin

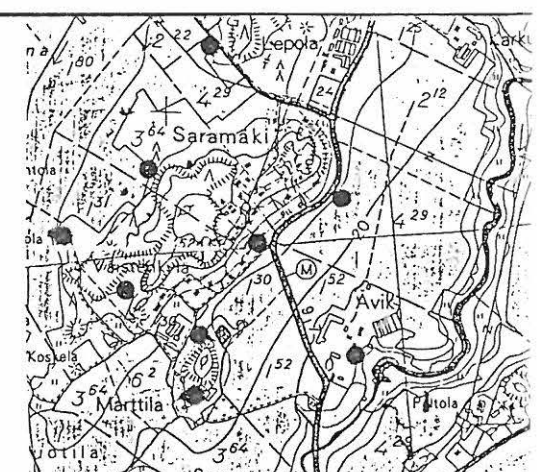
601	pvm	allekirjoitus
<input checked="" type="checkbox"/> TYA:n topog. arkistosta	14 / 5 1987	
<input checked="" type="checkbox"/> kentältä	3 / 6 1987	
<input type="checkbox"/> muualta, mistä...	/ 19	

TYA/TMM

ote peruskartoista 1043 12 ja 1044 10

1:20 000

Vuonna 1987 INVENTOIDUT KOHTEET: Muinaisjään-
nökset ja irtolöydöt



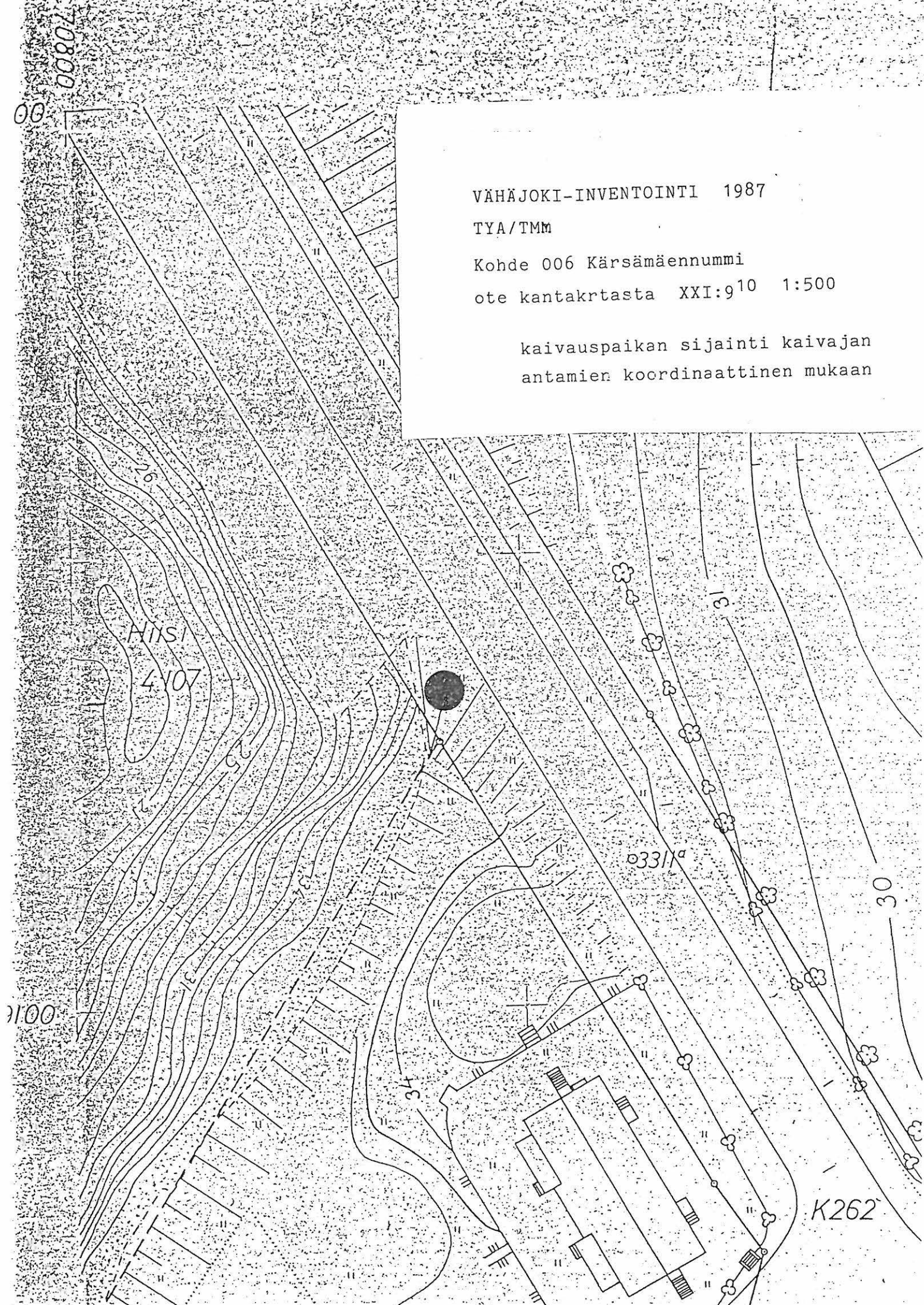
VÄHÄJOKI-INVENTOINTI 1987

TYA/TMM

Kohde 006 Kärsämäennummi

ote kantakrtasta XXI:910 1:500

kaivauspaikan sijainti kaivajan
antamien koordinaattien mukaan



VÄHÄJOKILAAKSON ARKEOLOGISTEN KOHTEIDEN INVENTOINTILOMAKE
 Turun yliopiston arkeologian osasto / Turun Maakuntamuseo

001 Kohteen numero

008

1. Kohteen sijainti

101 Kunta Turku		102 Koodi
103 Vanha kunta Maaria		
104 Kaupunginosa Kärsämäki	105 Tila/tontti K 3, tontti 17.	
106 Kylä(t)		
107 Maastokohteen nimi tai muinaisjäännöksen vakiintunut nimi ent. Lindströmin palsta		
108 Omistaja(t) Mauri ja Elina Paven, Ampumakentankatu 2, puh381712		109 Omistustiedot vuodelta 1961
110 Vuokraaja		
111 Peruskarttalehti 1043 12 LITTOINEN	112 Kantakarttalehti XX:9 ¹² 1:500	
113 X= 6708 54 -	114 Y= 570 86 -	115 Z= n. 32 - 33 m mpy
116 Kantakartan koordinaatit	X= 108530 -	Y= 70900 -
117 Koordinaattien selitys		118 Tarkkuus +- m
119 Sijainti sanallisesti Kärsämäentieltä käännytään kaupungista päin tullessa vasemmalle. Tontti mäen päällä, Ampumakentäntien ja Tuulismäentien risteyksessä, vastapäätä Kärsämäen kansakoulua.		
120 Tarkastettu alue (sanallisesti tai koordinaatein) K 3, tontti 17.		

2. Maaston kuvaus

201 Maaperä Hiekka (?)
202 Pinnanmuodostus (kivisyys, kaltevuus, ilmansuunnat...) Sijaitsee harjun laella, tontti tasainen, kivetön. Tontin kaakkoispuolella harju viettää kaakkoon.
203 Kasvillisuus(tyyppi) Puutarhaa, kasvimaita.
204 Muu ympäristö (rakennukset, tiet...) Tontilla kaksi asuinrakennusta ja kaksi ulkorakennusta. Tontin kaakkoispuolella kolmikerroksinen kerrostalo, lounaispuolella muita omakotitaloja. Lännessä rajoittuu Tuulismäentiehen, pohjoisessa Ampumakentänkatuun, jonka toisella puolella koulu.

3. Kohteen kuvaus ja kenttätötoimenpiteet

301 Laatu Irtolöytö.	<input type="checkbox"/> <input type="checkbox"/> <input type="checkbox"/> <input type="checkbox"/>
302 Luonnehdinta Tontilta löytynyt 1930-luvulla pihatietä tehtäessä poikkikirves, palanen poikkikirveen terästä ja palanen tasataltan terästä. Lehtosalo pitää todennäköisenä asuinpaikkana.	
303 Ajoitus / Ajoitusperuste Kivikausi/löydöt.	<input type="checkbox"/> <input type="checkbox"/> <input type="checkbox"/> <input type="checkbox"/>
304 Kunto Pihaa lienee myllerretty puutarhatöitä tehtäessä, mahd. jotain	<input type="checkbox"/>
305 Säilymisedellytykset ks. kenttä 304, alue tonttimaana.	jäljellä.
306 Luokitusehdotus <input type="checkbox"/>	307 Seutukaavan (vuosi) viitenumero
308 Muinaisjäännöksen koko/pinta-ala ei voi arvioida.	

313 Huomioita ja lisätietoja

Lisätoimenpiteet: Ei lisätutkimuksia Vähäjoki-inventoinnin yhteydessä

Suojelu: Ei aihetta suojeluun.

4. Tutkimukset

401 Inventoinnit	nimi	vuosi	viite
	V. Lehtosalo	1961	22
402 Tarkastukset			
403 Kaivaukset			
404 Löydöt	405 Lähistön irtolöydöt		
KM 9519 (poikkikirves, kirveen terän ja taltan terän palat)			
406 Lähistön muinaisjäännökset	Ent. Siikin torpan mahd. kivekautinen asuinpaikka sekä pronssi-esinekätkö kohteesta n. 100 m lounaaseen.		
407 Opas			

5. Inventointilomakkeen liitteet

501 Kartat
ote peruskartasta ja virastokartasta.
502 Valokuvat
503 Muut liitteet

6. Tiedot peräisin

601	pvm	allekirjoitus
<input checked="" type="checkbox"/> TYA:n topog. arkistosta	14 / 9 1987	<u>Erna Saloranta</u>
<input checked="" type="checkbox"/> kentältä	15 / 9 1987	<u>Erna Saloranta</u>
<input type="checkbox"/> muualta, mistä...	/ 19	_____

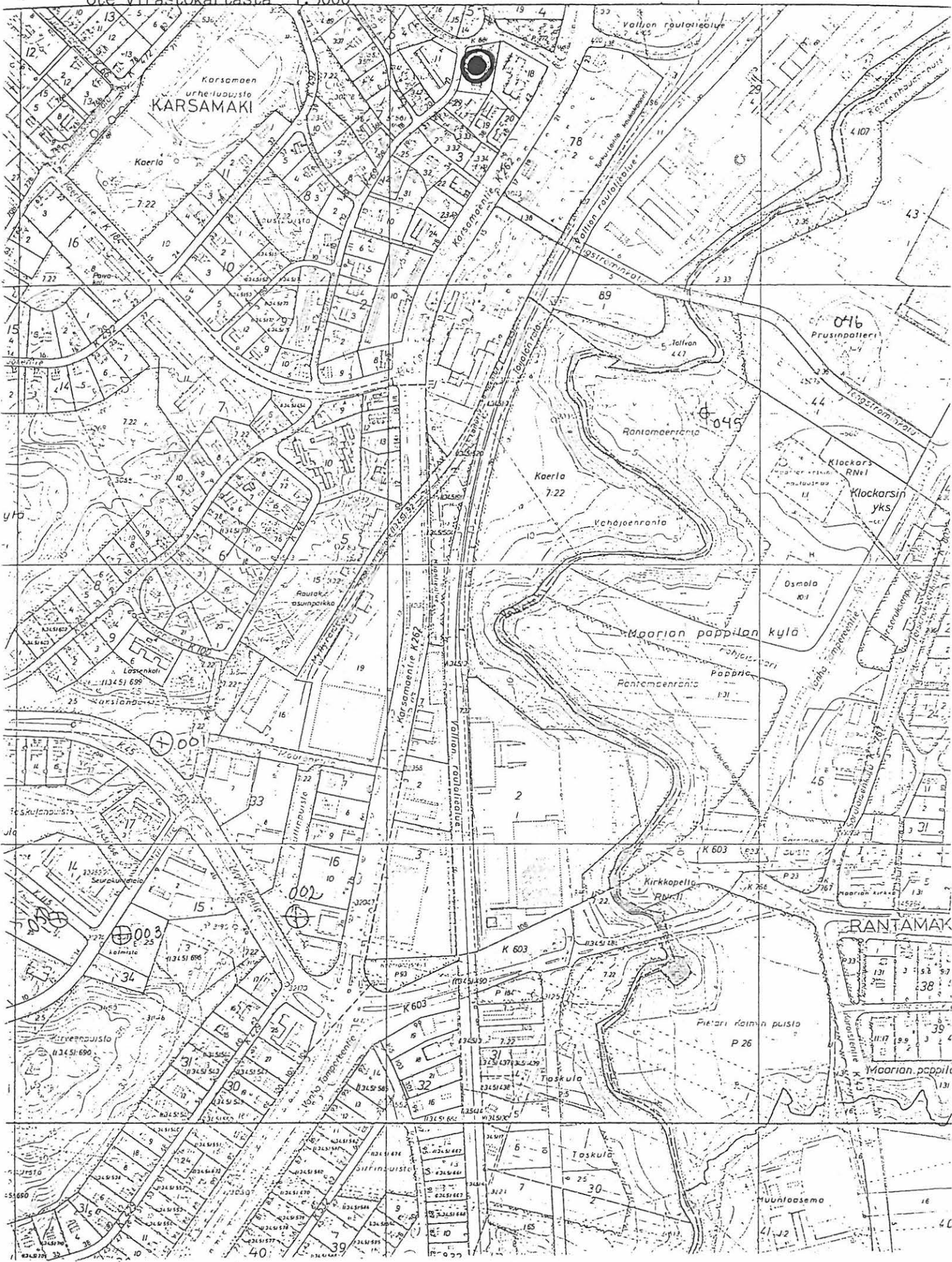
ok = + 63°

573 -30m
22°

18
6 709
17
6 708
16
6 707
15
60°
27'
30"
4
6 705
RKU



VÄHÄJOKI-INVENTOINTI 1987, kohde 008 ENT. LINDSTRÖMIN PALSTA ote virastokartasta 1:5000



VÄHÄJOKILAAKSON ARKEOLOGISTEN KOHTEIDEN INVENTOINTILOMAKE
 Turun yliopiston arkeologian osasto / Turun Maakuntamuseo

001 Kohteen numero

□□□□

1. Kohteen sijainti

101 Kunta Turku	102 Koodi □□□□	
103 Vanha kunta Maaria		
104 Kaupunginosa Kärsämäki	105 Tila/tontti K 3, tontti 10.	
106 Kylä(t)		
107 Maastokohteen nimi tai muinaisjännöksen vakiintunut nimi ent. Siikin torppa.		
108 Omistaja(t) Pentti aaltonen, Tuulismäentie 13, Turku, puh 382231	109 Omistustiedot vuodelta 1971	
110 Vuokraaja		
111 Peruskarttalehti 1043 12 LITTOINEN	112 Kantakarttalehti XX:9 ⁸ 1:500	
113 X= 8708 47 -	114 Y= 570 83 -	115 Z= n. - m mpy
116 Kantakartan koordinaatit	X= 108360 -	Y= 70780 -
117 Koordinaattien selitys	118 Tarkkuus +- m □	
119 Sijainti sanallisesti: Kärsämäntieltä käännytään kaupungista päin tultaessa vasemmalle Nuolipolulle. Tontti Nuolipolun ja Tuulismäentien risteyksessä.		
120 Tarkastettu alue (sanallisesti tai koordinaatein) K 3, tontti 10.		

2. Maaston kuvaus

201 Maaperä Miekka (?)
202 Pinnanmuodostus (kivisyys, kaltevuus, ilmansuunnat...) Sijaitsee harjun kaakkoisrinteessä, kivetön.
203 Kasvillisuus(tyyppi) Nurmikkoa, istutuksia.
204 Muu ympäristö (rakennukset, tiet...) Sijaitsee omakotialueen keskellä, rajoittuu luoteessa Tuulismä- entiehen, lounaassa Nuolipolkuun.

3. Kohteen kuvaus ja kenttätyötoimenpiteet

301 Laatu Irtolöytö.	L L L L
302 Luonnehdinta Tontilta löytynyt aikoinaan pronssiesinekätkö, joka joutunut hukkaan. Lehtosalo löysi tarkastaessaan tonttia v. 1961 puutarhasta, n. 10 m talon eteläkulmasta itään kolme saviastian palasta, todennäköisesti kivikautisia Lehtosalon mukaan. Lehtosalo pitää todennäköisenä kivikautisena asuinpaikkana.	
303 Ajoitus / Ajoitusperuste	L L L L
304 Kunto Ilmeisesti tuhoutunut puutarhan muokkausken yhteydessä.	L
305 Säilymisedellytykset ks. kenttä 304	
306 Luokitusehdotus	307 Seutukaavan (vuosi) viitenumero
308 Muinaisjäännöksen koko/pinta-ala ei voi arvioida	

309 Karttaluonnos

310 Mittakaava 1:

311 Kenttätötoimenpiteet

Tontti tarkastettiin, koekuoppia ei kaivettu.

312 Kenttähavainnot

Paikalla ollut mahdollinen asuinpaikka ilmeisesti tuhoutunut.

313 Huomioita ja lisätietoja

Lisätoimenpiteet: Ei lisätutkimuksia Vähäjoki-inventoinnin yhteydessä.

Suojelu: Ei aihetta suojeluun.

4. Tutkimukset

401 Inventoinnit	nimi	vuosi	viite
	V. Lehtosalo	1961	23, 73
402 Tarkastukset			
403 Kaivaukset			
404 Löydöt KM 15275 (saviastianpaloja 3 kpl.) Pronssiesinekätö (joutunut hukkaan)	405 Lähistön irtolöydöt		
406 Lähistön muinaisjäännökset Ent. Lindstömin palstan mahd. kivikautinen asuinpaikka sijaitsee kohteesta n.100 m koilliseen.			
407 Opas			

5. Inventointilomakkeen liitteet.

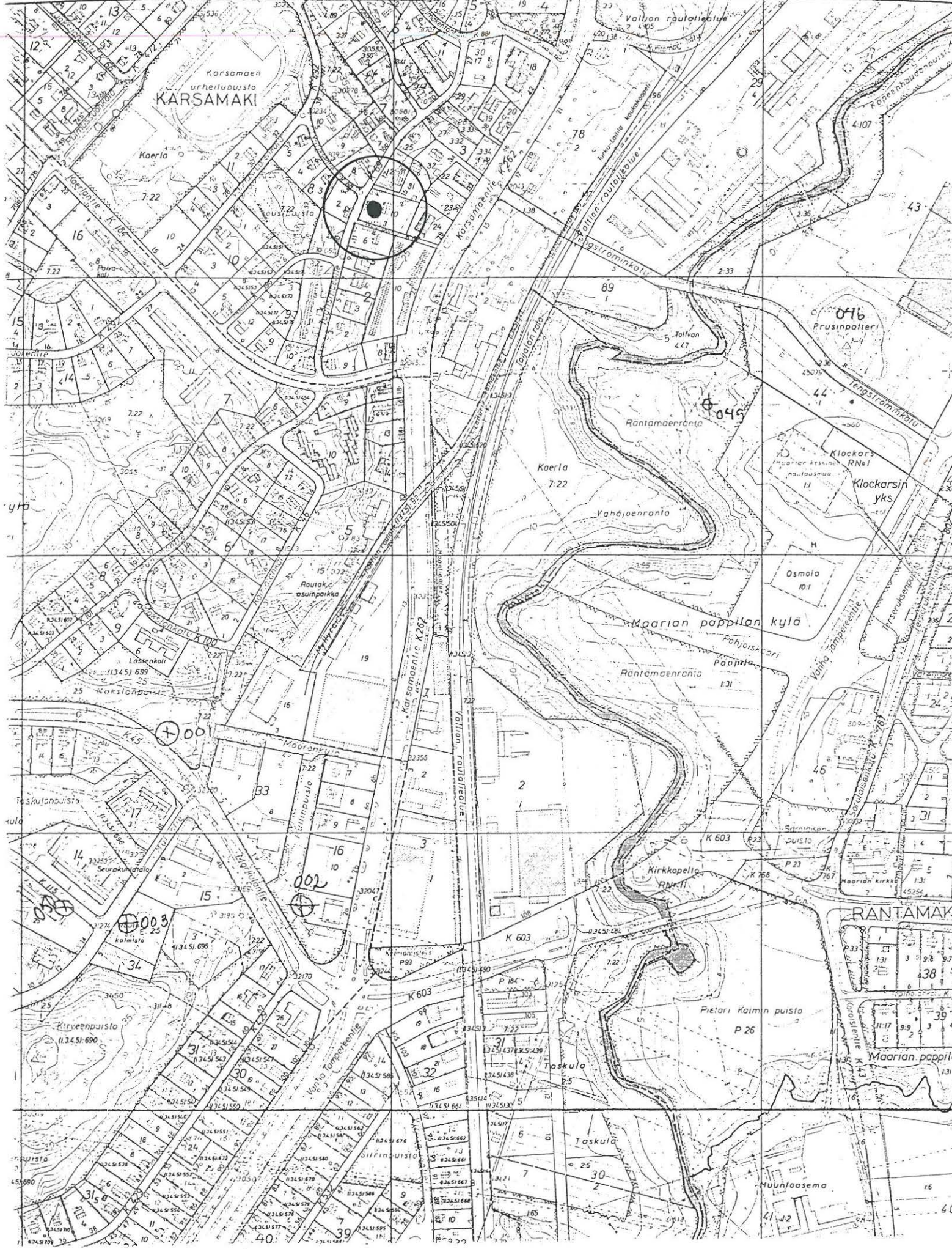
501 Kartat ote peruskartasta, virastokartasta, ja kaubakartasta.
502 Valokuvat
503 Muut liitteet

6. Tiedot peräisin

601	pvm	allekirjoitus
<input checked="" type="checkbox"/> TYA:n topog. arkistosta	15 / 9 1987	<u>Elina Saloranta</u>
<input checked="" type="checkbox"/> kentältä	15 / 9 1987	<u>Elina Saloranta</u>
<input type="checkbox"/> muualta, mistä...	/ 19	_____

ote virastokartasta 1:5000

9



VÄHÄJOKILAAKSON ARKEOLOGISTEN KOHTEIDEN INVENTOINTILOMAKE
 Turun yliopiston arkeologian osasto / Turun Maakuntamuseo

001 Kohteen numero 001112

1. Kohteen sijainti

101 Kunta Turku		102 Koodi LLL
103 Vanha kunta Maaria		
104 Kaupunginosa Kärsämäki	105 Tila/tontti Valtion rautatiealue 3:3	
106 Kylä(t) Kärsämäki		
107 Maastokohteen nimi tai muinaisjäännöksen vakiintunut nimi Radanvierusmäki		
108 Omistaja(t) Valtion rautatiet	109 Omistustiedot vuodelta	
110 Vuokraaja		
111 Peruskarttalehti 1943 12 LITTOINEN	112 Kantakarttalehti XXI:9 ¹³ , XXI:9 ¹⁴ 1:500	
113 X= 6708 89 - 6708 94	114 Y= 571 41 - 571 45	115 Z= n. 20 - 22 m mpy
116 Kantakartan koordinaatit	X= 108895 - 108940	Y=71410 - 71450
117 Koordinaattien selitys Kantakartan koordinaatit tarkoittavat kantakarttaan merkittyä aluetta	118 Tarkkuus +- m L	
119 Sijainti sanallisesti Turku- Tampere - radan ja Hipantien välisellä maakaistaleella Vähäjoen länsirannalla siitä noin 130 m päässä. Tammi 4:63:n päärakennukseen on matkaa n. 50 m itään. Etelässä aluetta rajaava Vähäjoen itäpuolelle vievä kärrytie.		
120 Tarkastettu alue (sanallisesti tai koordinaatein) Radan, Hipantien ja Vähäjoen itäpuolelle vievän tien rajaama alue.		

2. Maaston kuvaus

201 Maaperä

Ilmeisesti moreeni, osittain kallio.

~~202 Pinnanmuodostus (kivisyys, kaltevuus, ilmansuunnat...)~~

Vähäinen mäki Kärsämäen soraharjanteen koillispuolella. Mäen rinteet laskevat loivasti Vähäjoen (itä) sekä vastakkaiseen suuntaan.

203 Kasvillisuus(tyyppi)

Tien piennar- ja heinikkokasveja.

204 Muu ympäristö (rakennukset, tiet...)

Rata, Hipantie ja rakennuksia ihan kalmiston tuntumassa. Suoja-alueen välittömään läheisyyteen sen eteläpuolelle on tehty kuorma-autoille pienehkö parkkipaikka, joka on mahdollisesti tuhonnut osan kalmistosta.

3. Kohteen kuvaus ja kenttätyötoimenpiteet

301 Laatu

Kalmisto

302 Luonnehdinta

1-2 maan- ja kivensekaista kumpua.

303 Ajoitus / Ajoitusperuste

rautakausi/ rautakauden tyyppin saviastianpalalöydöt.

304 Kunto

Radan teossa osittain rikottu.

305 Säilymisedellytykset

Ilmeisen altis ainakin pintavaurioille, sillä paikalla näytettiin säilytettävän yhtä sun toista mm. veneitä.

306 Luokitusehdotus


307 Seutukaavan (vuosi
viitenumero

308 Muinaisjäännöksen koko/pinta-ala

Maksimaalinen säilynyt pinta-ala: n. 100 m x 25 m.

309 Karttaluonnos

310 Mittakaava 1:



311 Kenttätötoimenpiteet

Koko kentässä 308 esitetty alue tarkastettiin, sen sisään jäävät rakenteet yms. dokumentoitiin (ks. kartta). Lisäksi tehtiin havain- toja ympäröivistä alueita.

312 Kenttähavainnot

Ks. kartta

2 kumpareta:

1. Noin 20 m halkaisijaltaan oleva kumpu, joka on kokonaan ruo- hopeitteinen; sen päällä kasvaa muutama nuori koivu. Eteläosassa havaittiin pitkänomaisen rakennuksen kivijalka. Kyseessä lienee Lehtosalon inventoitu kumpu, joka on voinut olla radan suuntaan vielä laajempi.

2. Edellä mainitusta välittömästi pohjoiseen sijaitseva kivinen kumpu, jonka halkaissija on noin 15 m x 16 m. Lehtosalo -kaivoi tähän koekuopan löytäen saviastianpaloja.

313 Huomioita ja lisätietoja

Jatkotoimenpiteet:
Ympäröivää maastoa tarkastettaessa voitiin todeta, että vain kalmistoalueen lounaanpuoleinen pelto (jonka lä helte-kätkö-
löytö, Lehtosalo 1961 n:o 72, VI n:o 009) ja siitä lounaaseen
olevien rakennuksien pihamaat voisivat itse kalmistoalueen
lisäksi tulla jatkotutkimuksen piiriin. Muut lähialueet on
asutus, teollisuus ja rata tuhonnut.

Suojelu: Ei lisäalueiden suojelua, mutta ao. alueen osalta
voitaisiin ilmoittaa lähialueen asukkaille asianmukai-
sesta muinaisjäännöksen kohtelusta.

4. Tutkimukset

401 Inventoinnit	nimi	vuosi	viite
	Lehtosalo	1961	n:o 54
402 Tarkastukset			
403 Kaivaukset			
404 Löydöt	405 Lähistön irtolöydöt		
KM 15288 , 250 savias.	Kätkölöytö VI n:o 009		
406 Lähistön muinaisjäännökset			
Ns. Kärsämäen kalmisto n. 500 m päässä lounaassa.			
407 Opas			

5. Inventointilomakkeen liitteet

501 Kartat

Ote peruskartasta, ote virastokartasta, ote kantakartasta

502 Valokuvat

TMM KF875686

503 Muut liitteet

6. Tiedot peräisin

601	pvm	allekirjoitus
<input checked="" type="checkbox"/> TYA:n topog. arkistosta	12 / 5 19 87	<i>D. P. a.</i>
<input checked="" type="checkbox"/> kentältä	2 / 6 19 87	<i>D. P. a.</i>
<input type="checkbox"/> muualta, mistä...	/ 19	


VAHAJOKI-INVENTOINTI 1987


TYA/TMM

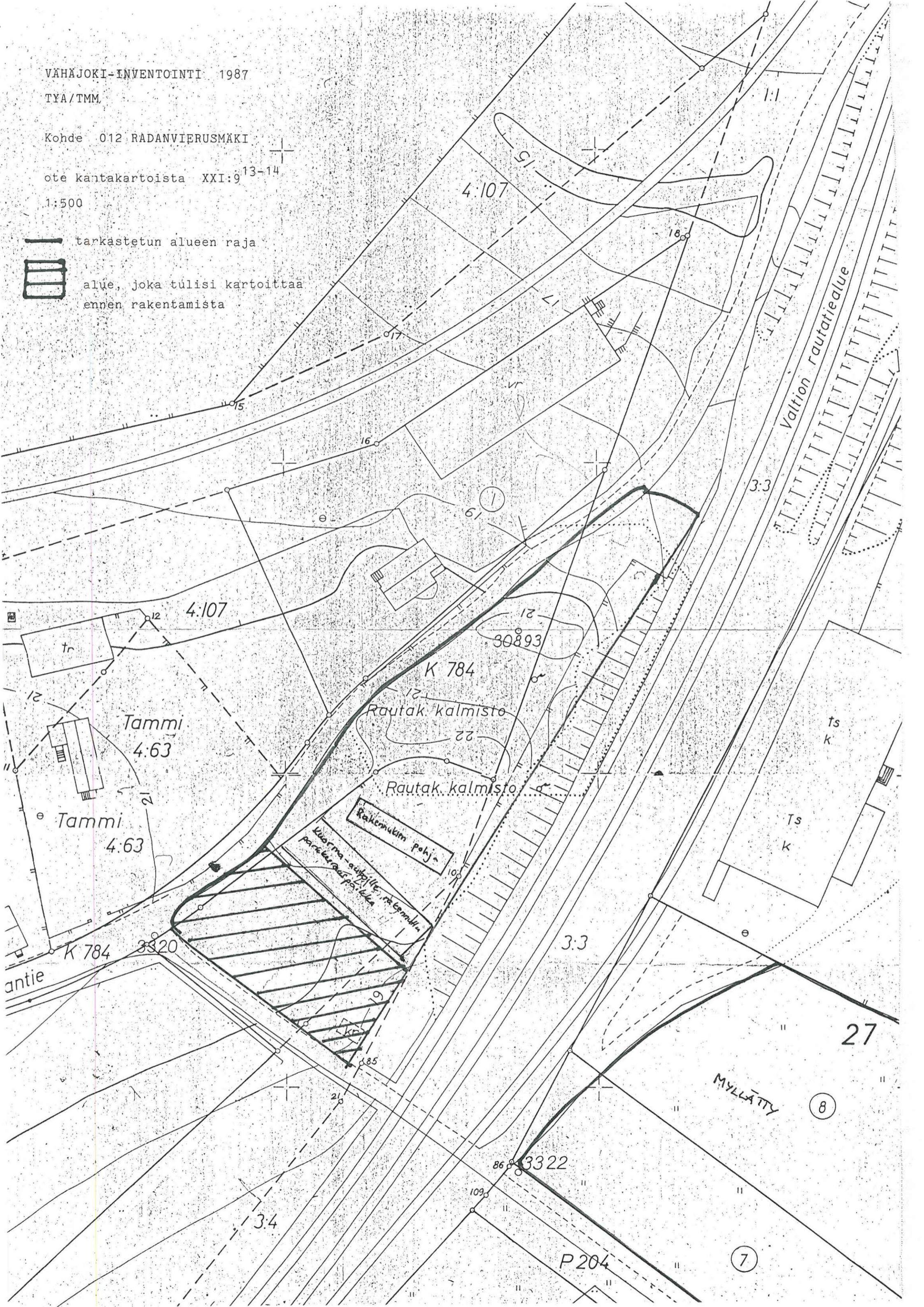
Kohde 012 RADANVIERUSMAKI

ote kantakartoista XXI:9¹³⁻¹⁴

1:500

 tarkastetun alueen raja

 alue, joka tulisi kartoittaa ennen rakentamista



MYLLÄTTY

8

7

Krapu-
puistikko

P 204

86 3322

109

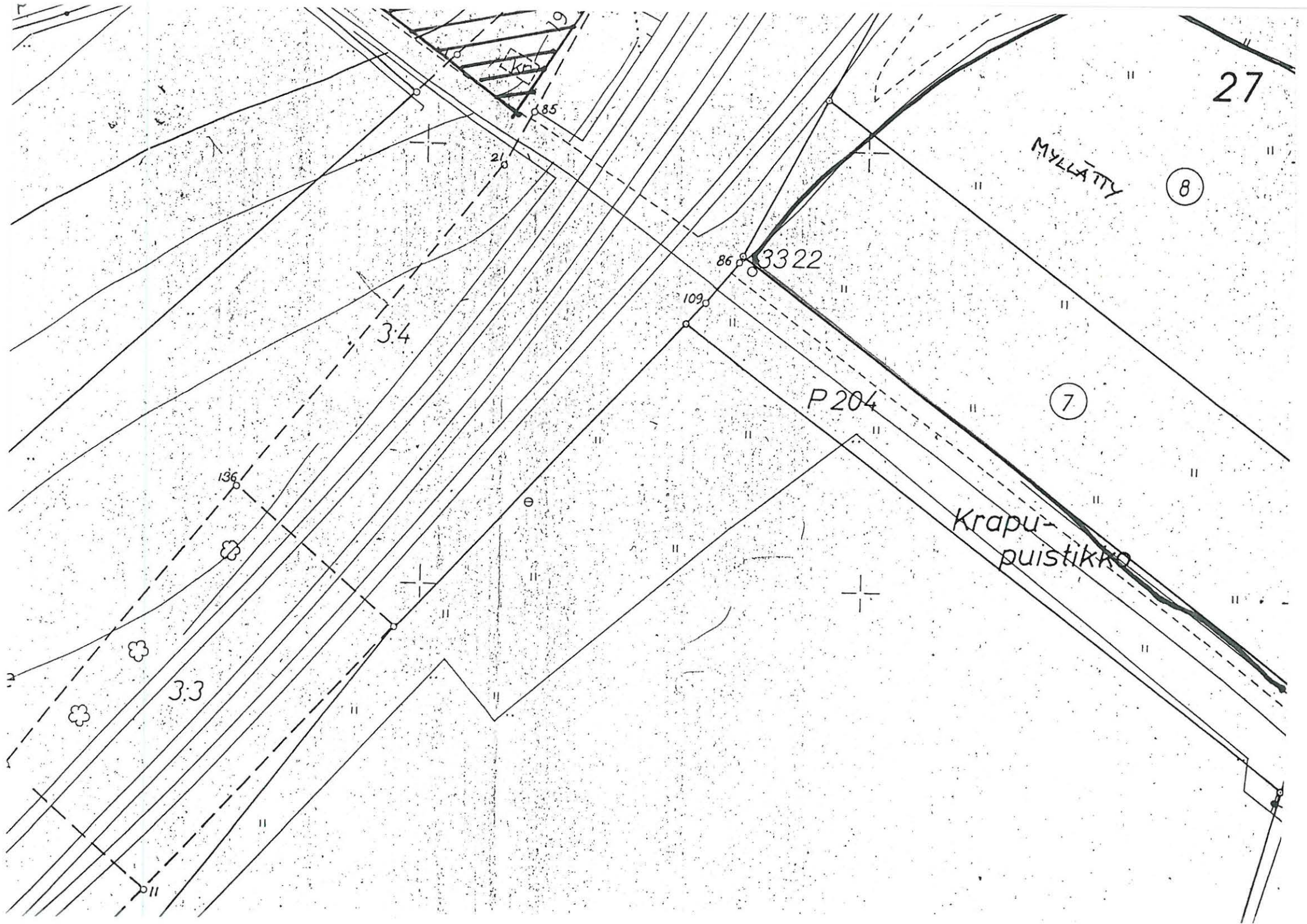
210

85

3:4

136

3:3



VÄHÄJOKI- INVENTOINTI 1987

TYA/TMM

ote peruskartoista 1043 12 ja 1044 10

1:20 000

Vuonna 1987 INVENTOIDUT KOHTEET: muinaisjäännök-
set ja irtolöydöt

Kohde 012, Radanvierusmäki



VÄHÄJOKILAAKSON ARKEOLOGISTEN KOHTEIDEN INVENTOINTILOMAKE
 Turun yliopiston arkeologian osasto / Turun Maakuntamuseo

001 Kohteen numero

0 2 3

1. Kohteen sijainti

101 Kunta Turku		102 Koodi <input type="text"/>	
103 Vanha kunta Maaria			
104 Kaupunginosa Saramäki		105 Tila/tontti Marttila 3:90	
106 Kylä(t) Saramäki, Waistenkylä			
107 Maastokohteen nimi tai muinaisjäännöksen vakiintunut nimi Marttilan vasikkahaka			
108 Omistaja(t) Simo Kirstilä		109 Omistustiedot vuodelta 1973	
110 Vuokraaja			
111 Peruskarttalehti 1044 10 LIETO		112 Kantakarttalehti XXII:10 c	
113 X= 6710 42 - 6710 46	114 Y= 573 03 - 573 10	115 Z= n. 25 - 27 m mpy	
116 Kantakartan koordinaatit		X= 110380 - 110420	Y= 73060 - 73100
117 Koordinaattien selitys		118 Tarkkuus +- m <input type="text"/>	
119 Sijainti sanallisesti Marttilan mäen ja Saramäen välissä.			
120 Tarkastettu alue (sanallisesti tai koordinaatein) Kullanmäentien ja Marttilan mäen välissä oleva pelto.			

2. Maaston kuvaus

201 Maaperä Kumareen itäpää hiekkaa.
202 Pinnanmuodostus (kivisyys, kaltevuus, ilmansuunnat...) Matala kumpare, joka viettää länteen, luoteeseen ja koilliseen. Kumpare liittyy kaakkoisreunastaan jyrkkään ja kallioiseen Marttilan mäkeen.
203 Kasvillisuus(tyyppi) Pelto.
204 Muu ympäristö (rakennukset, tiet...) Kumpareesta n. 20 m. luoteeseen Kullanmäentie, n. 20 m itään keinotekoinen lampi. Lähimmät rakennukset n. 40 m kumpareesta luoteeseen.

3. Kohteen kuvaus ja kenttätötoimenpiteet

301 Laatu Asuinpaikka?	□□□□
302 Luonnehdinta Muodostaa kannaksen Marttilanmäen ja Saramäen väliin, kivi- kaudella kohde on ollut kapean salmen rannalla oleva niemeke.	
303 Ajoitus / Ajoitusperuste Rautakausi/savitiivisten löytyminen, sijainti kalmiston läheisyydessä (Marttilan kalmisto).	□□□□
304 Kunto Asuinpaikasta ehkä vielä jotakin jäljellä.	□
305 Säilymisedellytykset Kohde pellolla.	
306 Luokitusehdotus □	307 Seutukaavan (vuosi) viitenumero
308 Muinaisjäännöksen koko/pinta-ala	

309 Karttaluonnos

310 Mittakaava 1:

311 Kenttätyötoimenpiteet

Kumpareen kohdalla oleva pelto pintapoimittiin ja valokuvattiin.

312 Kenttähavainnot

Ei löytöjä. Kumpareen koillispuolella näkyvissä tumma läiskä pellossa.

313 Huomioita ja lisätietoja

Lisätoimenpide-ehdotus: Kohteen pintapoiminta eri vaiheissa projektin kenttätöiden yhteydessä.

4. Tutkimukset

401 Inventoinnit	nimi	vuosi	viite
	V. Lehtosalo	1961	n:o 13
402 Tarkastukset			
403 Kaivaukset			
404 Löydöt	405 Lähistön irtolöydöt		
KM 6991 ; KM 15290 (lattea ki- vinuija; savitiivistettä)	KM 6000 A 4 (Ävikin vasarakir- ves)		
406 Lähistön muinaisjäännökset	Marttilan rautakautinen kalmisto kohteesta n. 150 m etelään.		
407 Opas			

5. Inventointilomakkeen liitteet

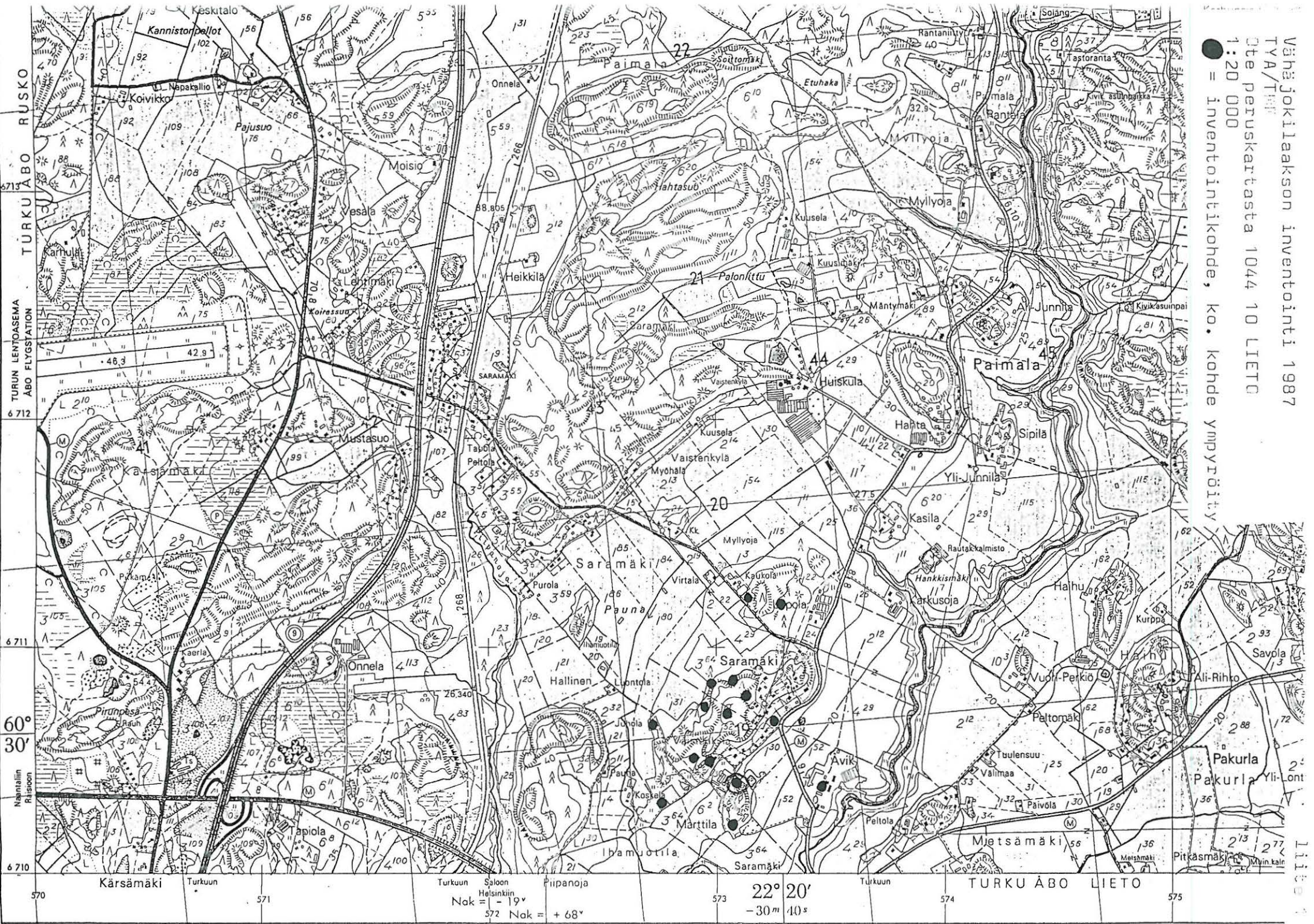
501 Kartat	ote peruskartasta ja kantakartasta
502 Valokuvat	
503 Muut liitteet	

6. Tiedot peräisin

601	pvm	allekirjoitus
<input checked="" type="checkbox"/> TYA:n topog. arkistosta	13 / 5 1987	<i>[Signature]</i>
<input checked="" type="checkbox"/> kentältä	29 / 5 1987	<i>[Signature]</i>
<input type="checkbox"/> muualta, mistä...	/ 19	

Vähäjoki-laakson inventointi 1987
 TYA/T/111
 Ote peruskartasta 1044 10 LIETO
 1:20 000

● = inventointikohte, ko. kohde ympyröity



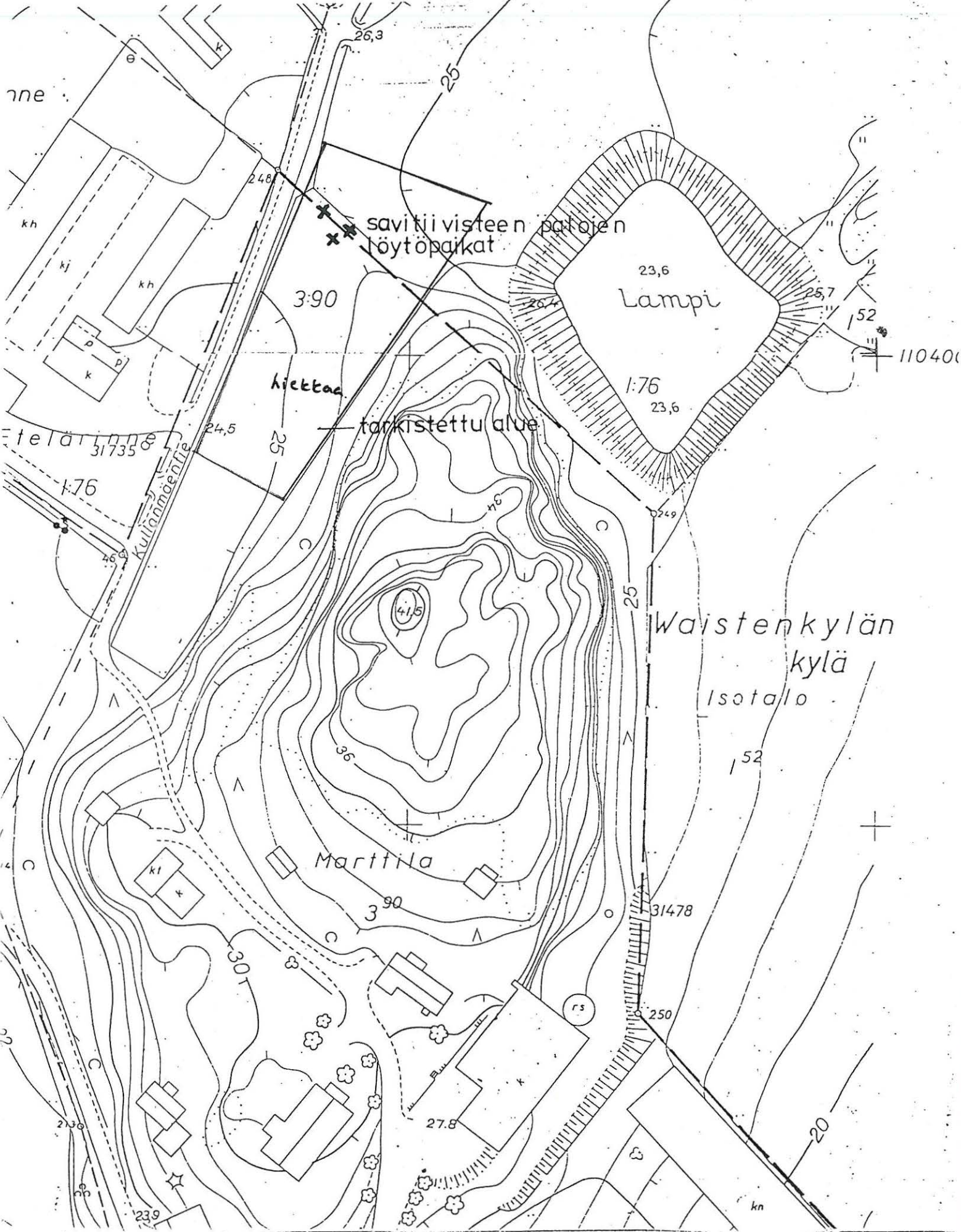
Vähäjokilaakson inventointi 1987
TYA/TMM
Kohde 023
Ote kantakartoista XXII:10 c - d
1:1000

liite 2

23.1

Etelärinne

1:76



VÄHÄJOKILAAKSON ARKEOLOGISTEN KOHTEIDEN INVENTOINTILOMAKE
 Turun yliopiston arkeologian osasto / Turun Maakuntamuseo

001 Kohteen numero

020

1. Kohteen sijainti

101 Kunta Turku	102 Koodi	
103 Vanha kunta Maaria		
104 Kaupunginosa Saramäki	105 Tila/tontti Alistalo 1:50, Marttila I	
106 Kylä(t) Ihamuotila, Saramäki		
107 Maastokohteen nimi tai muinaisjäännöksen vakiintunut nimi Yrjönmäki		
108 Omistaja(t) Simo Kirstilä	109 Omistustiedot vuodelta 1973	
110 Vuokraaja		
111 Peruskarttalehti 1043 12 LITTOINEN	112 Kantakarttalehti XXII:10 c	
113 X= 6709 80 - 6710 00	114 Y= 572 80 - 572 95	115 Z= n. 18 - 25 m mpy
116 Kantakartan koordinaatit	X=1098000 - 110000	Y=72800 - 72950
117 Koordinaattien selitys	118 Tarkkuus +- m	
119 Sijainti sanallisesti Vähäjoen pohjoispuolella, joesta n. 150 m joesta pohjoiseen, Marttilan mäestä n. 250 m lounaaseen.		
120 Tarkastettu alue (sanallisesti tai koordinaatein) Koko mäki sekä mäen etelä-lounaispuoliset pellot n. 20 m leveydeltä pellon reunasta.		

2. Maaston kuvaus

201 Maaperä Kallio, alapuolella moreeni.
202 Pinnanmuodostus (kivisyys, kaltevuus, ilmansuunnat...) Kallioinen mäki, jonka itä- ja pohjoisrinteet jyrkimmät, länsirinteessä maakiviä, etelärinne loivin, viettää Vähäjokeen päin.
203 Kasvillisuus(tyyppi) Mäntymetsä, aluskasvillisuutena ruohikko,
204 Muu ympäristö (rakennukset, tiet...) Mäen luoteisrinteessä saunarakennus.

3. Kohteen kuvaus ja kenttätötoimenpiteet

301 Laatu Rautakautinen kalmisto ja asuinpaikka. L L L L	
302 Luonnehdinta Mäen lounasipuolella, rinteen alla <u>kaksi matalaa kivikasaa</u> , mahdollisia hautaraunioita. Pohjoisemman \varnothing 4 m, eteläisemmän \varnothing 3.30 m. Raunioiden etäisyys toisistaan 7.30 m. Mäen etelärinteessä <u>kuoppa, jonka seinät ladottu kivistä</u> . Koko 2.10 x 2.10 m, syvyys 40 cm maanpinnasta. Mäen etelä-lounaispuoliselta pellolta viitteitä <u>rautakautisesta asuinpaikasta</u> . Mäen länsi-luoteisreunassa viitteitä historiallisen ajan rakennuksesta.	
303 Ajoitus / Ajoitusperuste Rautakausi/löydöt, hautatyyppi (matala kiviröykkiö). L L L L	
304 Kunto Hyvä. L	
305 Säilymisedellytykset Ks: kenttä 313.	
306 Luokitusehdotus 7	307 Seutukaavan (vuosi) viitenumero
308 Muinaisjäännöksen koko/pinta-ala ks. kartta, liite 2.	

313 Huomioita ja lisätietoja

Lisätoimenpide-ehdotus: Mäkeä ympäröivät pellot pintapoimittava laajemmin. Vähäjoki-inventoinnin yhteydessä.

Suojelu: Osayleiskaavassa v. 1974 Yrjönmäki on merkitty muinais-
tutkimukselle varatuksi alueeksi, mutta sen eteläpuolelle merkit-
ty teollisuusalue on liian lähellä mäkeä.

4. Tutkimukset

401 Inventoinnit	nimi	vuosi	viite
	V. Lehtosalo	1961	n:o 50
402 Tarkastukset			
403 Kaivaukset			
404 Löydöt KM 15293; KM 15393	405 Lähistön irtolöydöt		
406 Lähistön muinaisjäännökset Marttilan rautakautinen kalmisto Yrjönmäen kalmistosta n. 450 m koilliseen.			
407 Opas			

5. Inventointilomakkeen liitteet

501 Kartat	ote peruskartasta, kartakartasta ja yleiskartta.
502 Valokuvat	Dia TMM 16647-8, 16654, MV TMM KF875649, KF875659
503 Muut liitteet	

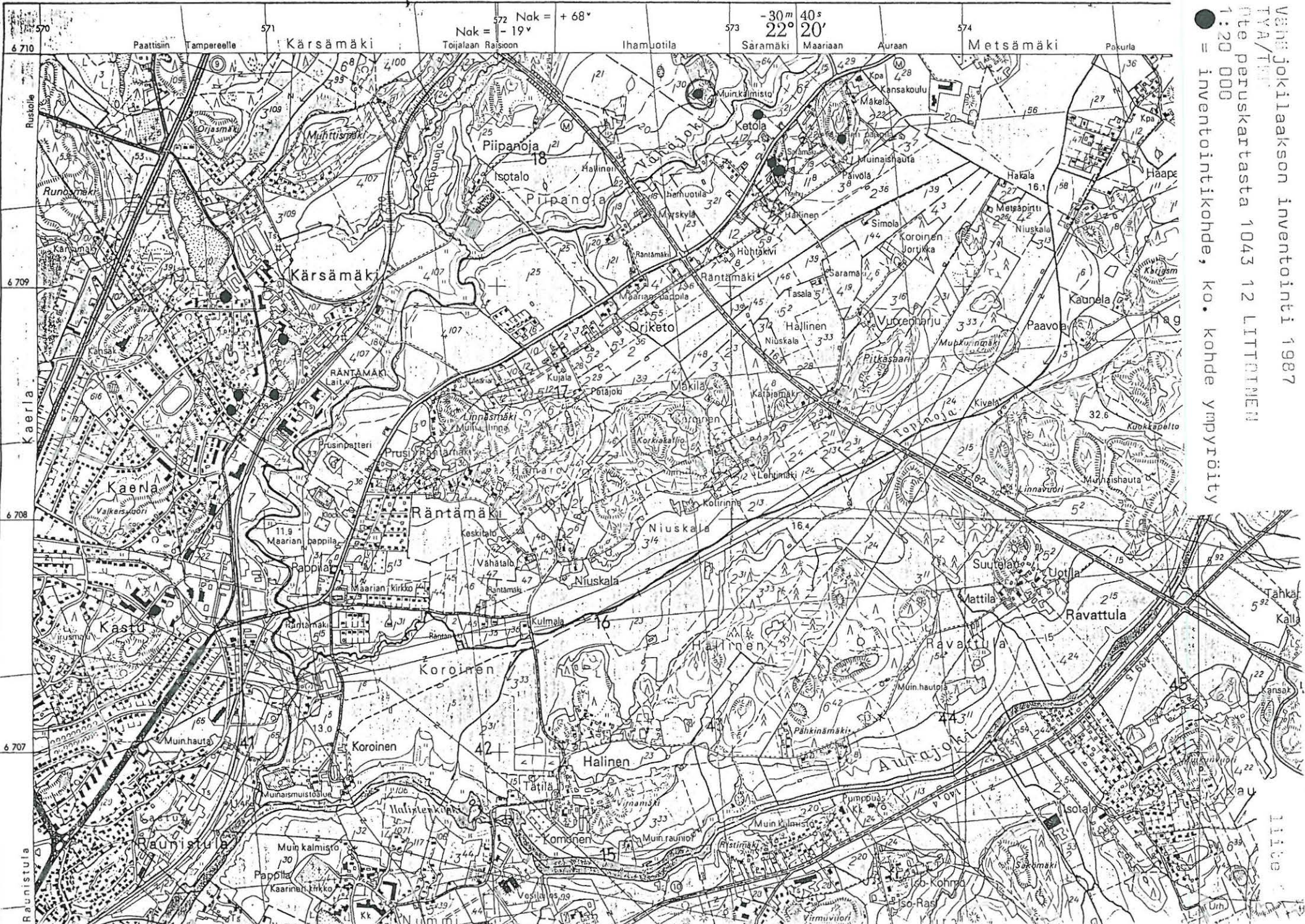
6. Tiedot peräisin

601		pvm	allekirjoitus
<input checked="" type="checkbox"/>	TYA:n topog. arkistosta	2 / 6 1987	<u>A. Niemi</u>
<input checked="" type="checkbox"/>	kentältä	2 / 6 1987	<u>A. Niemi</u>
<input type="checkbox"/>	muualta, mistä...	/ 19	

VÄHÄJOKILAAKSON INVENTOINTI 1987
 TURKU MAARIA SARAMÄEN JA IHAMUOTILAN KYLÄT
 YRJÖNMÄKI

1. ja 2. mahdolliset hautarauniot
3. kuoppa, jonka seinämät ladottu kivistä
4. pinta-poimittu pelto, josta +
 löytyi asuinpaikkaan
 viittaavia esineitä TYA 374.1-9



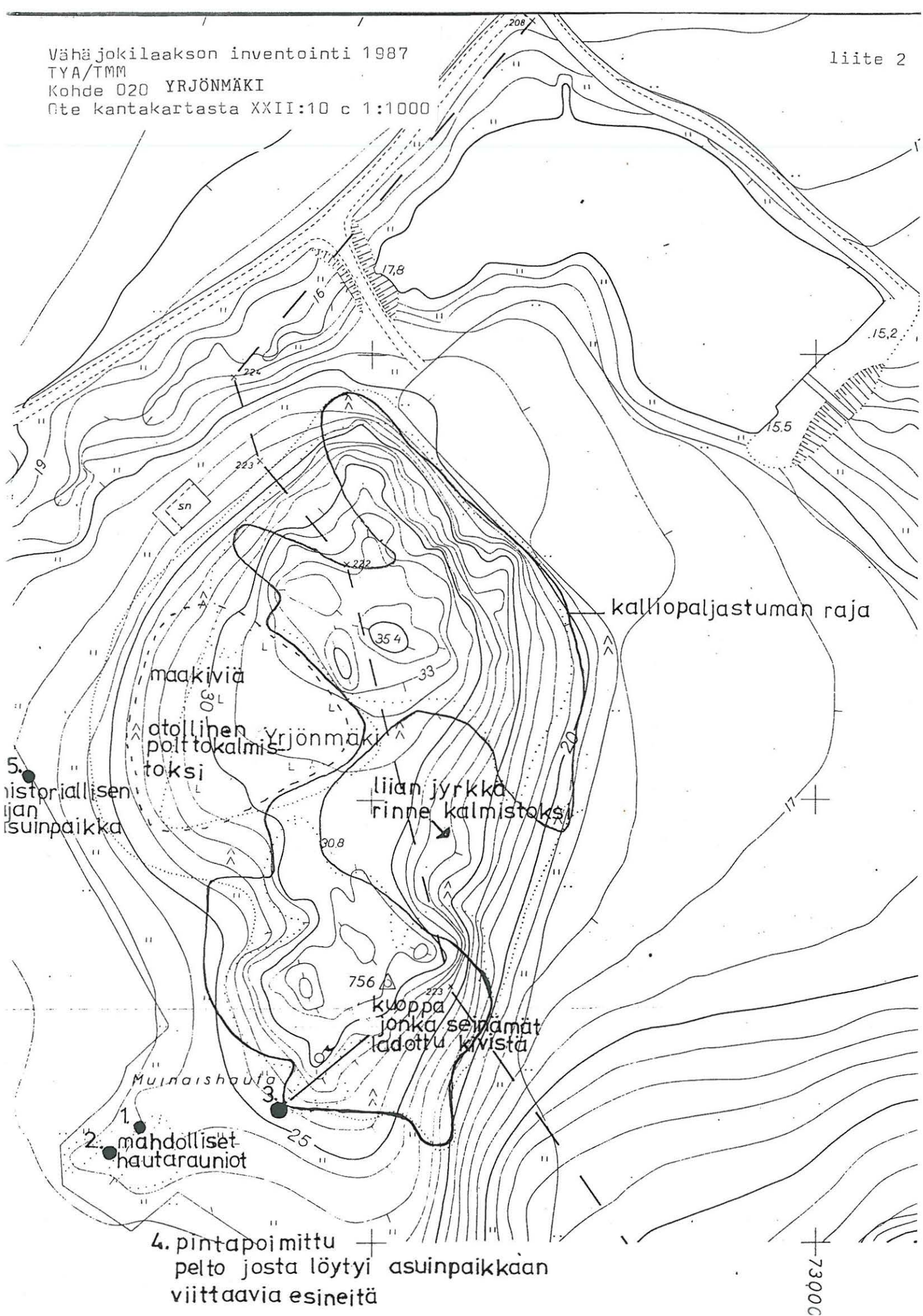


Nak = -19°

-30m 22° 40s

Väinö Jokilaakson inventointi 1987
 TYA/TJK
 Ote peruskartasta 1043 12 LITTONIEMI
 1:20 000
 ● = inventointikohte, ko. kohte ympyröity

11109



VÄHÄJOKILAAKSON ARKEOLOGISTEN KOHTEIDEN INVENTOINTILOMAKE
 Turun yliopiston arkeologian osasto / Turun Maakuntamuseo

001 Kohteen numero

0 2 4

1. Kohteen sijainti

101 Kunta Turku	102 Koodi	0 2 4
103 Vanha kunta Maaria		
104 Kaupunginosa Saramäki	105 Tila/tontti Marttila 3:90	
106 Kylä(t) Saramäki		
107 Maastokohteen nimi tai muinaisjäännöksen vakiintunut nimi Marttilan kalmisto		
108 Omistaja(t) Simo Kirstilä, Marttilan tila, p. 538 818	109 Omistustiedot vuodelta 1973	
110 Vuokraaja		
111 Peruskarttalehti 1044 10 LIETO	112 Kantakarttalehti XXII:10 c	
113 X= 6710 20 - 6710 30	114 Y= 573 05 - 573 12	115 Z= n. 25 - 31 m mpy
116 Kantakartan koordinaatit	X= 110200 - 110300	Y= 73050 - 73120
117 Koordinaattien selitys Koordinaatit tarkoittavat kalmistoaluetta.	118 Tarkkuus +- m	
119 Sijainti sanallisesti Marttilan mäen lounaisrinteessä, Vähäjoesta n. 400 m pohjoiseen, Marttilan mäki Saramäen kylämäen lounaispuolella oleva erillinen kallioinen mäennyppylä. Etäisyyttä Vähäjoen uomaan n. 300 m.		
120 Tarkastettu alue (sanallisesti tai koordinaatein) Koko Marttilan mäki.		

2. Maaston kuvaus

201 Maaperä
202 Pinnanmuodostus (kivisyys, kaltevuus, ilmansuunnat...) Mäen pohjoispuoli jyrkkäreunainen kallio, etelä-lounaispuoli loivahkoa, ruohikkoista rinnettä. Kalmisto lounaisrinteessä.
203 Kasvillisuus(tyyppi) Sekametsä, mustikkatyyppi. Pihamaalla ruohikko.
204 Muu ympäristö (rakennukset, tiet...) Marttilan tilan rakennukset kalmiston kohdalla lounaisrinteessä. Mäkeä kiertää luoteis-, länsi-, lounais- ja eteläpuolella Marttilaan vievä tie. Mäen koillispuolella keinotekoinen lampi. Mäen ympärillä peltoja.

3. Kohteen kuvaus ja kenttätötoimenpiteet

301 Laatu Kalmisto. □□□□	
302 Luonnehdinta Paikalla suoritettu useita kaivauksia, joista saatu runsaasti löytöjä.	
303 Ajoitus / Ajoitusperuste Vanhemman roomalaisajan II periodi - esihistoriallisen ja historiallisen ajan taite/tutkimukset (ks. Brusila 1986) □□□□	
304 Kunto Ainakin osittain tuhoutunut (tutkittu), mahdollisesti päärakennuksen kaakkoispuolella ja länsirinteessä kalmistoa jäljellä.	
305 Säilymisedellytykset Mäen länsirinteessä suoritettu maansiirtotöitä ruohikkoisen, kalmistoksi sopivan rinteän vieressä.	
306 Luokitusehdotus □	307 Seutukaavan (vuosi) viitenumero
308 Muinaisjäännöksen koko/pinta-ala Ks. liite 3.	

313 Huomioita ja lisätietoja

Löydöt: KM 4429; KM 4566; KM 7274; KM 7275; KM 7456;
 KM 7603; KM 7874; KM 13420; KM 13725; KM 15396;
 KM 15189

Kirjallisuutta: H. Brusila, Maarian Saramäki, rautakauden kalmisto Turussa. Pro gradu -tutkielma suomalaisen ja vertailevan arkeologian alalta. Turun yliopisto. 1986.

Lisätoimenpiteet; Ei lisätutkimuksia Vähäjoki-inventoinnin yhteydessä. Kuitenkin tutkitun kalmistoalueen pohjoispuolella kalliikon tuntumassa on vielä turmelemattomia kohtia jäljellä. SUOJELU: Edellä mainittu otettava huomioon.

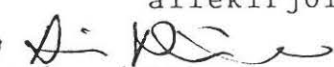

4. Tutkimukset

401 Inventoinnit	nimi	vuosi	viite
	V. Lehtosalo	1961	n:o 49
402 Tarkastukset	J. Rinne	1904	
403 Kaivaukset	J. Rinne 1905; A. M. Tallgren 1917; A. Hackman 1921; H. Salmo 1955; V. Lehtosalo 1961; P-L Lehtosalo 1961		
404 Löydöt	405 Lähistön irtolöydöt		
Ks. kohta 313			
406 Lähistön muinaisjännökset	Yrjönmäen rautakautinen kalmisto kohteesta n. 450 m lounaaseen.		
407 Opas			

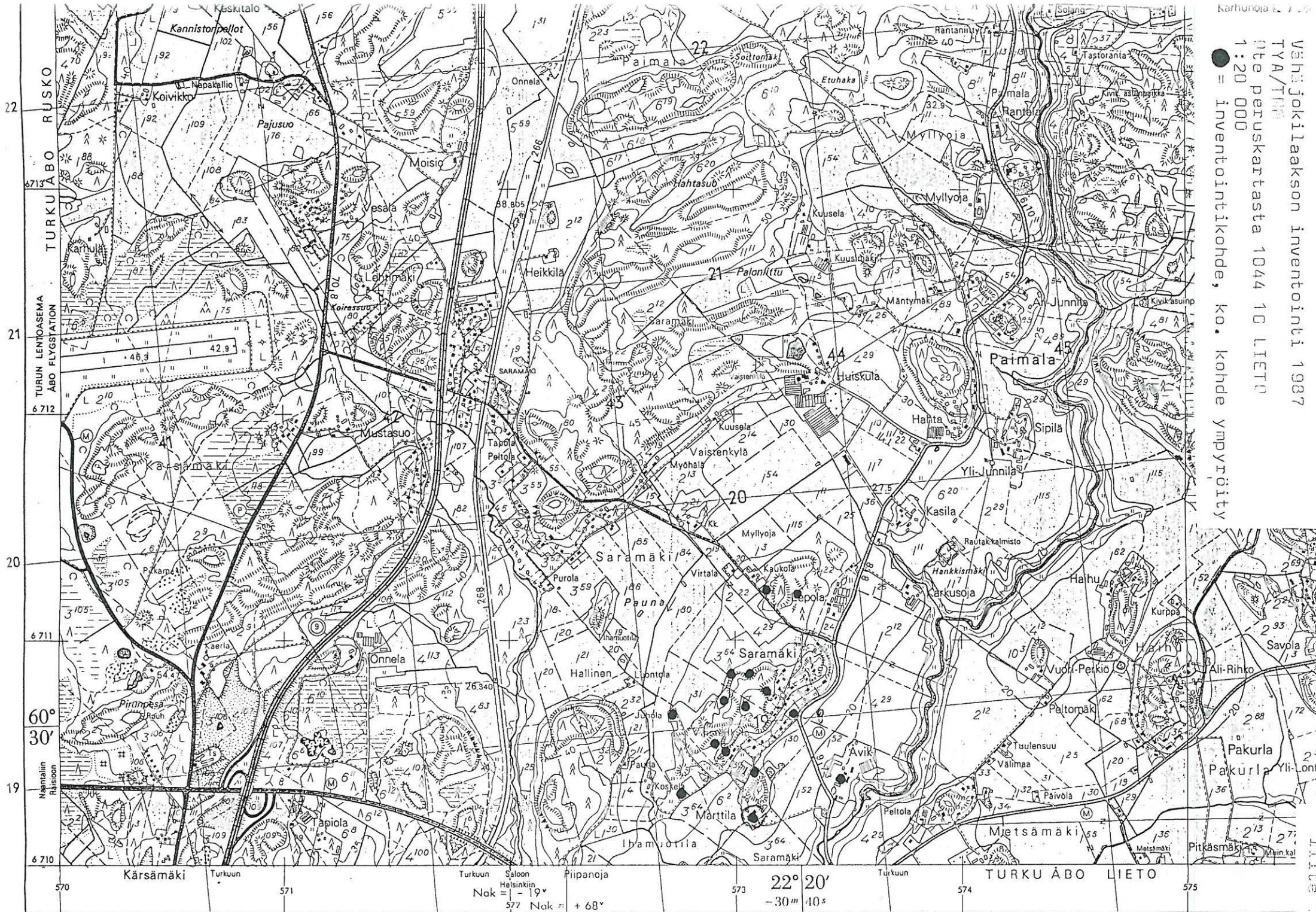
5. Inventointilomakkeen liitteet

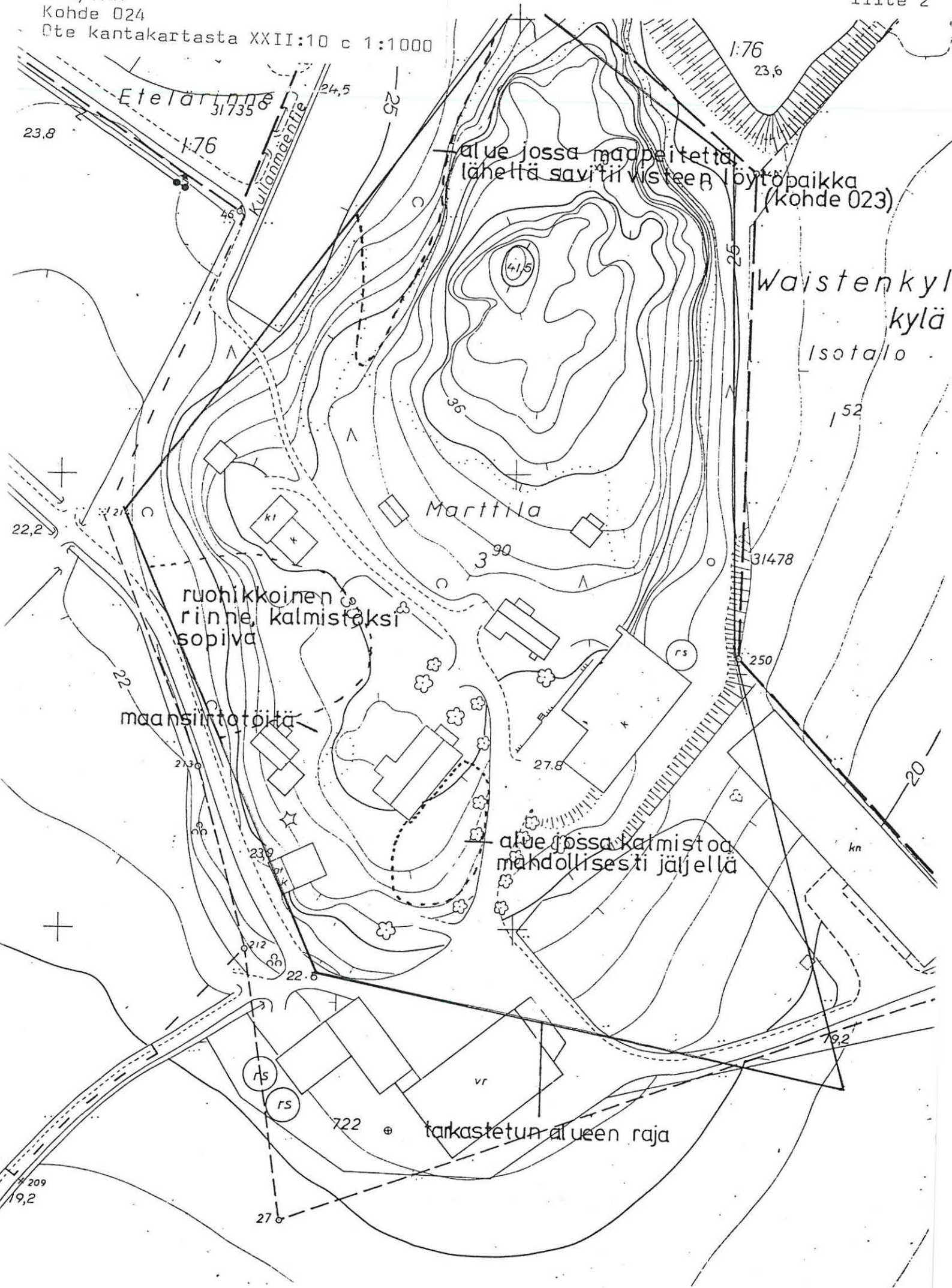
501 Kartat	ote peruskartasta, kantan kartasta ja kartta kaivetuista alueita.
502 Valokuvat	MV TMM KF875648
503 Muut liitteet	

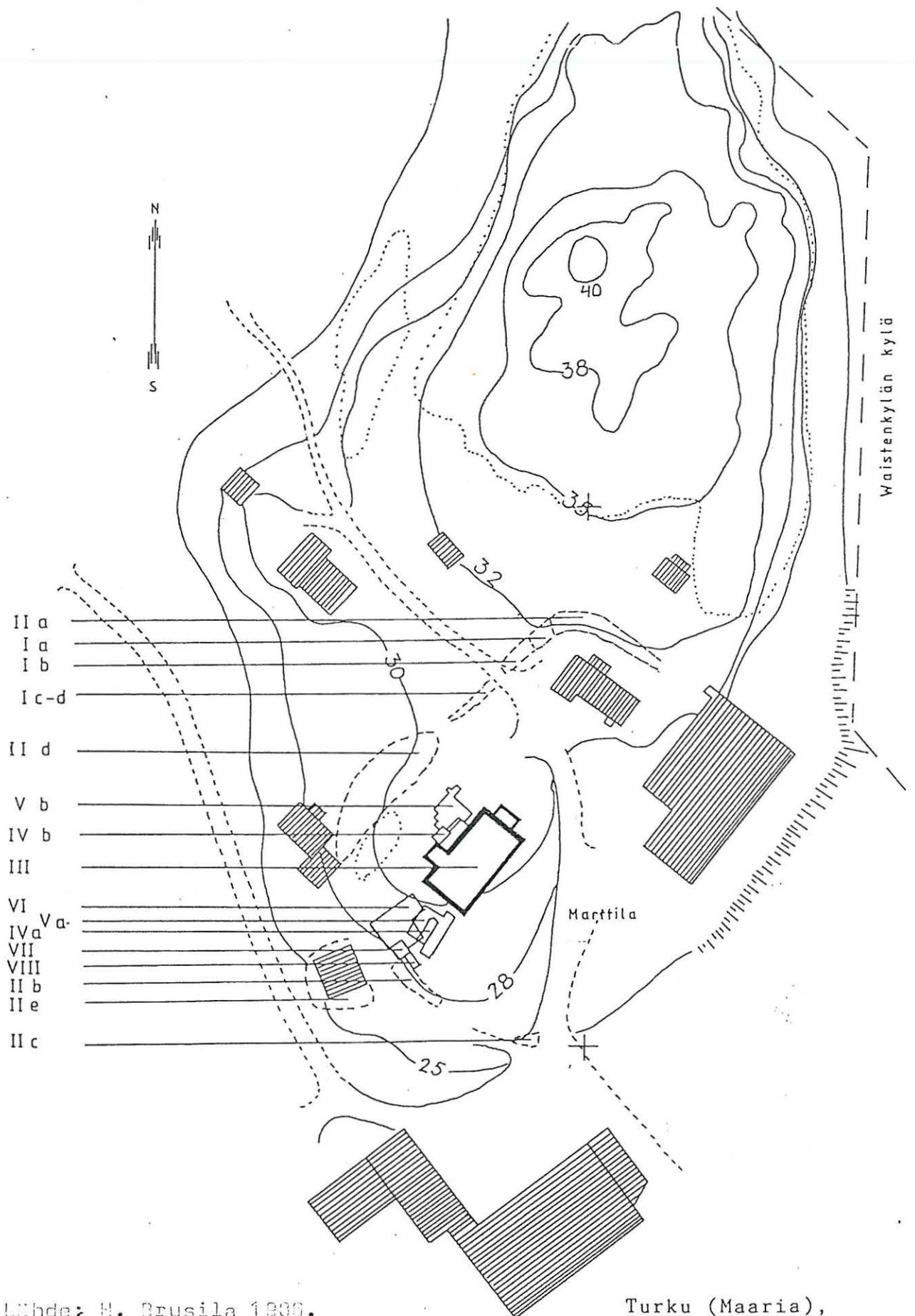
6. Tiedot peräisin

601	pvm	allekirjoitus
<input checked="" type="checkbox"/> TYA:n topog. arkistosta	13 / 5 1987	
<input checked="" type="checkbox"/> kentältä	27 / 5 1987	
<input type="checkbox"/> muualta, mistä...	/ 19	

Vehäjoki-laaksон inventointi 1937
 TYA/TIM
 Ote peruskartasta 1044 10 LIETO
 1:20 000
 ● = inventointikohte, ko. kohde ympyröity







Lähde: H. Brusila 1936.

Turku (Maaria),
 Saramäki, Marttila
 Yleiskartta 1:1000
 Tutkimusalueet I-VIII

VÄHÄJOKILAAKSON ARKEOLOGISTEN KOHTEIDEN INVENTOINTILOMAKE
 Turun yliopiston arkeologian osasto / Turun Maakuntamuseo

001 Kohteen numero

025

1. Kohteen sijainti

101 Kunta Turku	102 Koodi LLL	
103 Vanha kunta Maaria		
104 Kaupunginosa Saramäki	105 Tila/tontti Mutka 1:51	
106 Kylä(t) Waistenkylä		
107 Maastokohteen nimi tai muinaisjäännöksen vakiintunut nimi Mutkan palsta		
108 Omistaja(t) Asunto Oy Mutka	109 Omistustiedot vuodelta 1972	
110 Vuokraaja		
111 Peruskarttalehti 1044 10 Lieto	112 Kantakarttalehti XXII:11 b	
113 X= n. 6710 68	114 Y= n. 573 36	115 Z= n. 25 - 30 m mpy
116 Kantakartan koordinaatit	X= n. 110700 -	Y= n. 73260 -
117 Koordinaattien selitys	118 Tarkkuus +- m	
119 Sijainti sanallisesti Kullanmäentien, Kullanmäenrinteen ja Paimalantien risteyksen luoteispuolella, Saramäen kylämäen kaakkoisrinteessä. Keihäänkärjen löytöpaikka tontin kaakkoisosassa, ks. liite 2. Noki- ja rautakuonaesiintymä tontin pohjoispuolella, ks. liite 2. Etäisyyttä Maarian altaan länsireunaan n. 350 m, entiseen kirkonjoen uomaan n. 450 m.		
120 Tarkastettu alue (sanallisesti tai koordinaatein) Tontin 1:51 piha.		

2. Maaston kuvaus

201	Maaperä Moreeni.
202	Pinnanmuodostus (kivisyys, kaltevuus, ilmansuunnat) Pengerretty, kaakkoon päin viettävä rinne.
203	Kasvillisuus(tyyppi) Puutarhaa, nurmikkoa.
204	Muu ympäristö (rakennukset, tiet...) Keskellä tonttia rivitalo. Tontin kaakkoispuolella Kullanmäen- tien, kullanmäenrinteen ja Paimalantien risteys. Pohjoispuo- lella Saramäen kyläasutusta.

3. Kohteen kuvaus ja kenttätyötoimenpiteet

301	Laatu Kalmisto.	<input type="checkbox"/>	<input type="checkbox"/>	<input type="checkbox"/>	<input type="checkbox"/>
302	Luonnehdinta Paikalta löydetty puutarhatöiden yhteydessä keihäänkärki, sekä noki- ja rautakuonaesiintymä ja kaksi palaneen luun sirua.				
303	Ajoitus / Ajoitusperuste Rautakautinen/löydöt.				<input type="checkbox"/>
304	Kunto Tuhoutunut rivitaloa rakennettaessa.				<input type="checkbox"/>
305	Säilymisedellytykset ks. kenttä 304 ja 204				
306	Luokitusehdotus	<input type="checkbox"/>	307	Seutukaavan (vuosi viitenumero)	<input type="checkbox"/>
308	Muinaisjäännöksen koko/pinta-ala ei voi da määrittää				

309 Karttaluonnos

310 Mittakaava 1:

311 Kenttätyötoimenpiteet

Tontti tarkastettiin, koekuoppia ei kaivettu.

312 Kenttähavainnot

Muinaisjäännös ilmeisesti kokonaan tuhoutunut.

313 Huomioita ja lisätietoja

Lisätoimenpiteet.
Tutkimus:

Tuskin mitään tutkittavaa jäljellä.

Suojelu: ei aihetta suojeluun.

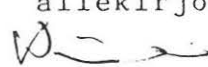
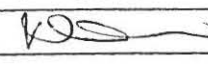
4. Tutkimukset

401 Inventoinnit	nimi	vuosi	viite
	V. Lehtosalo	1961	n:o 47
402 Tarkastukset			
403 Kaivaukset			
404 Löydöt K#:15286 (keihäänkärki, 21 rau- takuonaa, 2 palaneen luun sirua)		405 Lähistön irtolöydöt Läheisestä pellolta löytynyt jauhinkivi, joka joutunut hukkaan.	
406 Lähistön muinaisjäännökset Marttilan kalmisto n. 500 m lounaaseen kohteesta.			
407 Opas			

5. Inventointilomakkeen liitteet

501 Kartat ote peruskartasta ja kantakartasta
502 Valokuvat
503 Muut liitteet

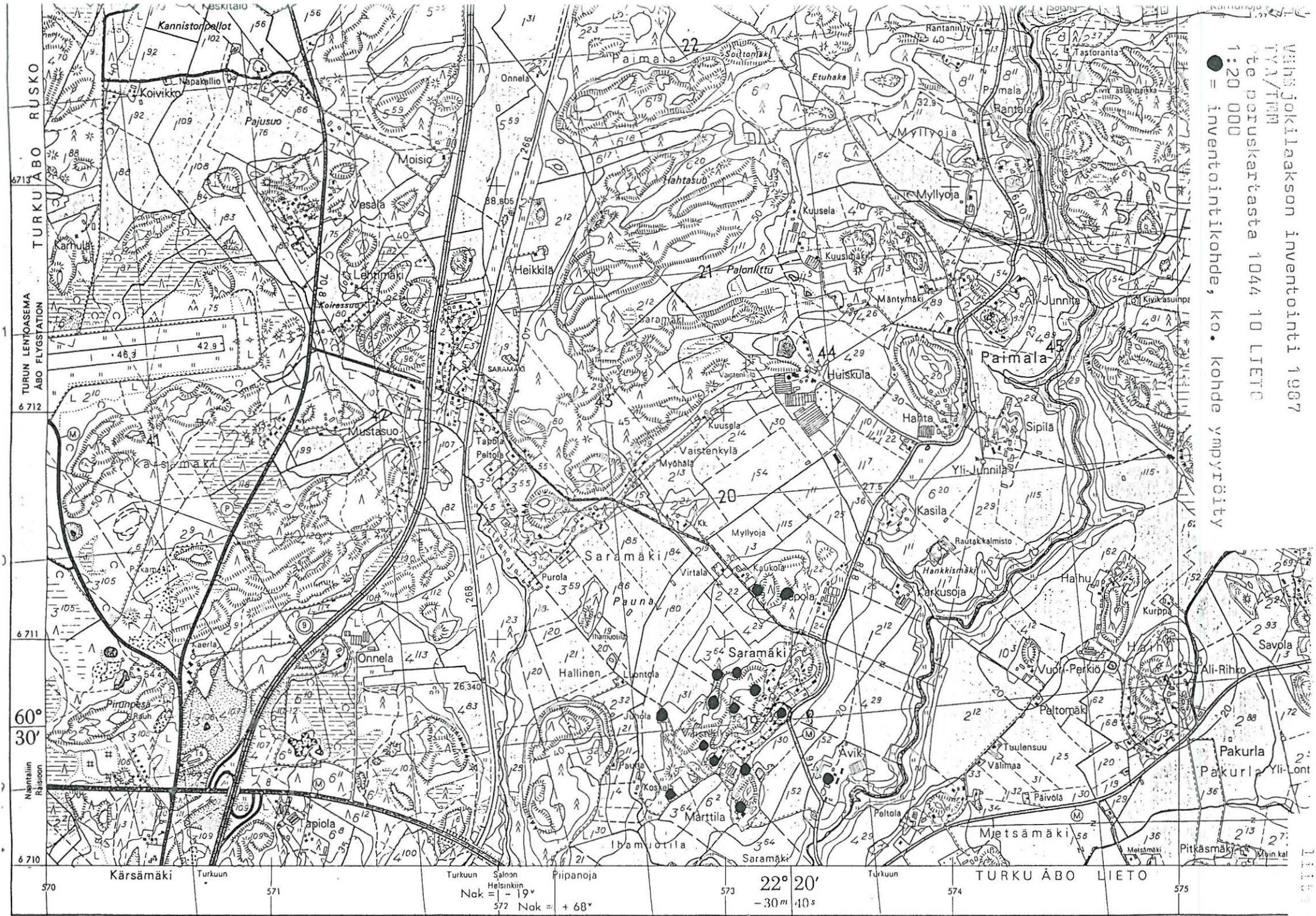
6. Tiedot peräisin

601	pvm	allekirjoitus
<input checked="" type="checkbox"/> TYA:n topog. arkistosta	13 / 5 1987	
<input checked="" type="checkbox"/> kentältä	28 / 5 1987	
<input type="checkbox"/> muualta, mistä...	/ 19	

Vihinjoki-laksen inventointi 1987
 TPA/TRM
 Te peruskartasta 1044 10 LIETO

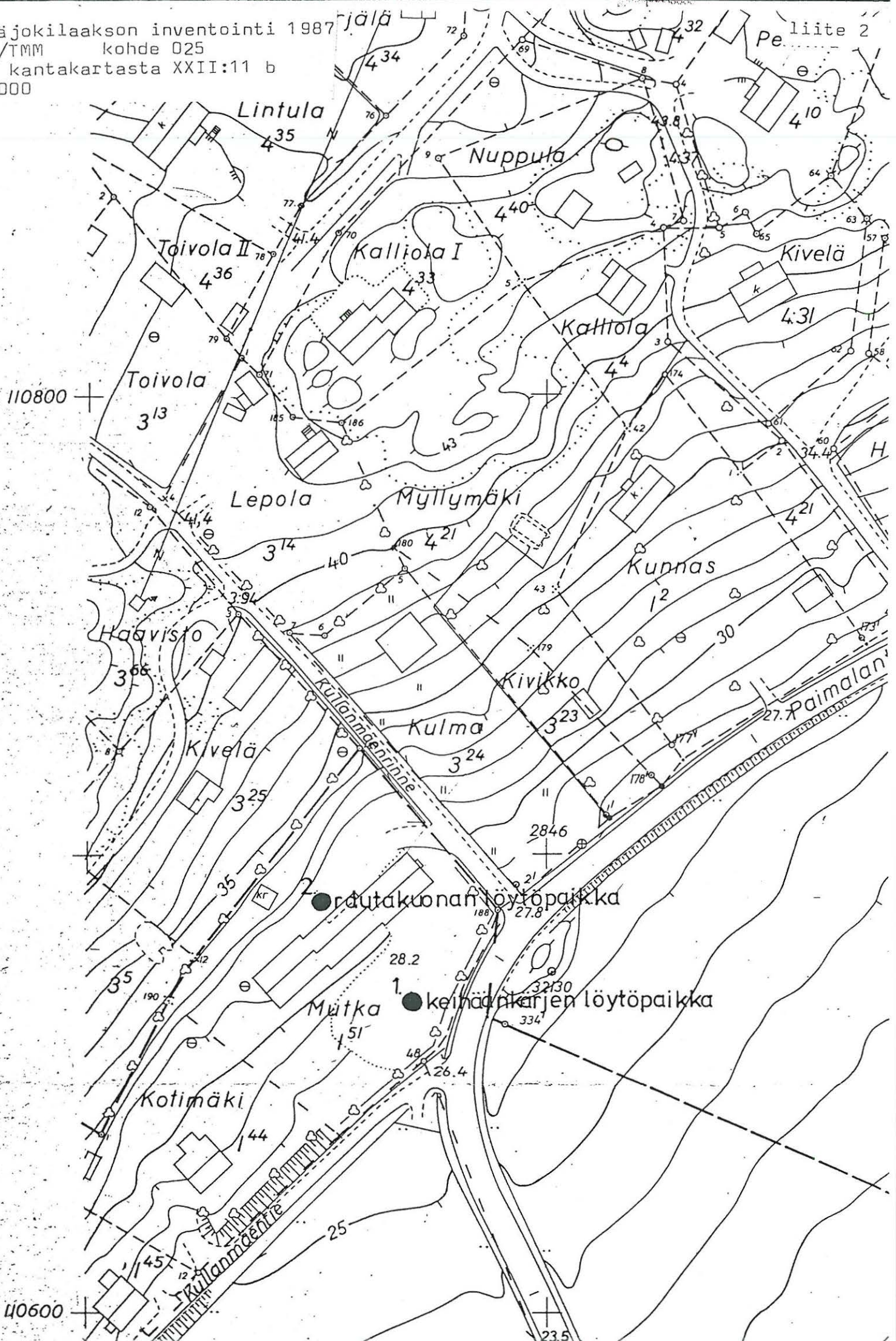
1:20 000

● = inventointikohte, ko. kohde ympäröity



Vähäjokilaakson inventointi 1987
TYA/TMM kohde 025
Ote kantakartasta XXII:11 b
1:1000

Pe. liite 2



VÄHÄJOKILAAKSON ARKEOLOGISTEN KOHTEIDEN INVENTOINTILOMAKE
 Turun yliopiston arkeologian osasto / Turun Maakuntamuseo

001 Kohteen numero

00302

1. Kohteen sijainti

101 Kunta Turku		102 Koodi <input type="checkbox"/> <input type="checkbox"/> <input type="checkbox"/> <input type="checkbox"/>
103 Vanha kunta Maaria		
104 Kaupunginosa Metsämäki	105 Tila/tontti Pappila 1:31	
106 Kylä(t) Maarian pappila		
107 Maastokohteen nimi tai muinaisjäännöksen vakiintunut nimi Rikattulan mäki		
108 Omistaja(t) Turun seurakunnat		109 Omistustie- dot vuodelta
110 Vuokraaja		
111 Peruskarttatalehti 1043 12 LITTOINEN	112 Kantakarttatalehti XXI:11 ⁴	
113 X= 6709 50 - 6709 90	114 Y= 573 25 - 573 65	115 Z= n. 17 - 47 m mpy
116 Kantakartan koordinaatit	X= 109500 - 109900	Y= 73250 - 73650
117 Koordinaattien selitys Koordinaatit tarkoittavat koko tarkastettua aluetta = mäki ja ympäröivät pellot.		118 Tarkkuus +- m <input type="checkbox"/>
119 Sijainti sanallisesti Vähäjoen itäpuolella, Turusta päin tultaessa Vanhan Tampereen- tien oikealla puolella, Saramäkeen erkanevan tien risteyksen kohdalla. Etäisyys Vähäjokeen (kalmistosta) n. 300 m.		
120 Tarkastettu alue (sanallisesti tai koordinaatein) Koko mäki sekä mäen itä-, länsi-lounais- ja luoteispuoleiset pellot.		

2. Maaston kuvaus

- 201 Maaperä
Kalliolakki, moreeniharjanteita. Pellot savimaata.
- 202 Pinnanmuodostus (kivisyys, kaltevuus, ilmansuunnat...)
Korkea kallio, jonka eteläpuolelle viettää moreeniharju (drumlini). Röykkiöt drumlinin hännällä peräkkäin, kivirivi kalliojyrkänteen juurella. Drumlinin lounaisrinteen alapäässä runsaasti kiviä, drumlinin hännänpää ja itäpuoli kivetön.
- 203 Kasvillisuus(tyyppi)
Mäntyvaltainen metsä, mustikkatyyppi. Kaakkoisrinteessä haavikko.
- 204 Muu ympäristö (rakennukset, tiet...)
Mäen länsipuolella kyläasutusta. Lounais-etelä -puoli asemakaavoitettu teollisuusalueeksi.

3. Kohteen kuvaus ja kenttätötoimenpiteet

301 Laatu
Kalmisto L L L L

302 Luonnehdinta

Mäellä kolme silmäkivellistä rökkiötä sekä kivirivi, joka kalliopaljastuman kanssa muodostaa suorakulmaisen kehän.

303 Ajoitus / Ajoitusperuste

Pronssi- ja rautakausi/silmäkivelliset rauniot käytössä. L L L L

304 Kunto

Hyvä. L

305 Säilymisedellytykset

Koko mäki kaavoitettu luonnontilassa säilytettäväksi metsäalueeksi. Mäen itä-, etelä- ja lounaispuoliset pellot kaavoitettu teollisuusalueeksi. (Asemakaava Turku Metsämäki 1 - 7).

306 Luokitusehdotus

I luokan muinaisjäänös

307 Seutukaavan (vuosi)
viitenumero

308 Muinaisjäänöksen koko/pinta-ala

Ks. kartta.

13 Huomioita ja lisätietoja

Mäen eteläpäässä kasa irtokiviä, kyseessä mahdollisesti peltoraunio, kasan lounaispuolella irtokiviä.

Kirjallisuutta: ~~Ella Kivikoski~~, Hautaröykkiöitä Aurajoen laak-
sossa, SMYA XLV, ss. 139 - 146. (v. 1945)

Kyseessä ilmeisesti kalmisto, jonka Kivikoski tarkasti v. 1939 ja jonka eteläisimmän raunion hän kaivoi v. 1943. Tarkastusker-
tomuksessaan Kivikoski mainitsee kaksi ylempää rauniota, mutta pitää niitä luontaisina, mitä ne eivät ole. V. Lehtosalon in-
ventointikertomuksessa kalmisto on merkitty virheellisesti ai-
van rinteeseen eteläpäähän (Lehtosalo 1961, karttaliite).

SUOJELU: Arvioitava museoviraston toimesta uudelleen. Kaavamuutos

edellyttää lähes koko puistoalueen osalta tutkimusta.



Tutkimukset

1 Inventoinnit	nimi	vuosi	viite
	V. Lehtosalo	1961	n:o 63 n:o 35
2 Tarkastukset			
	E. Kivikoski	1939	
3 Kaivaukset			
	E. Kivikoski	1943	
4 Löydöt	405 Lähistön irtolöydöt KM 3756		
6 Lähistön muinaisjäännökset	Rikattulan kalmistosta n. 300 m lounaaseen viereisessä mäessä rautakautinen kalmisto (kohde n:o 113).		
7 Opas			

Inventointilomakkeen liitteet

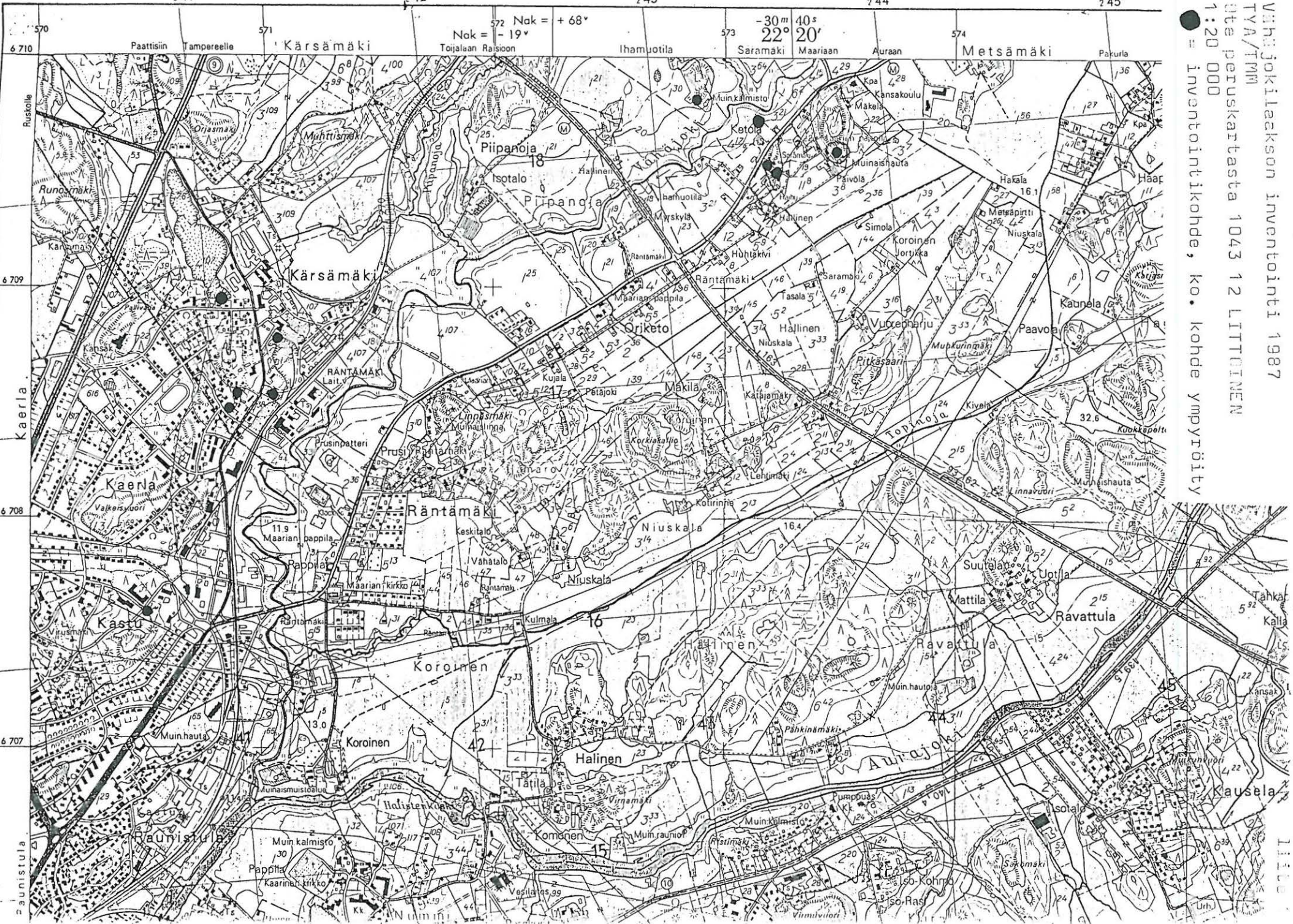
1 Kartat	ote peruskartasta, ote kantakartasta ja yksityiskohtakartat
2 Valokuvat	Diat TMM 16655-9, MV TMM KF875677-82
3 Muut liitteet	liite 4: röykkiöiden kuvaukset.

Tiedot peräisin

	pvm	allekirjoitus
TYA:n topog. arkistosta	13/5 1987	
kentältä	1/6 1987	
muualta, mistä...	/ 19	

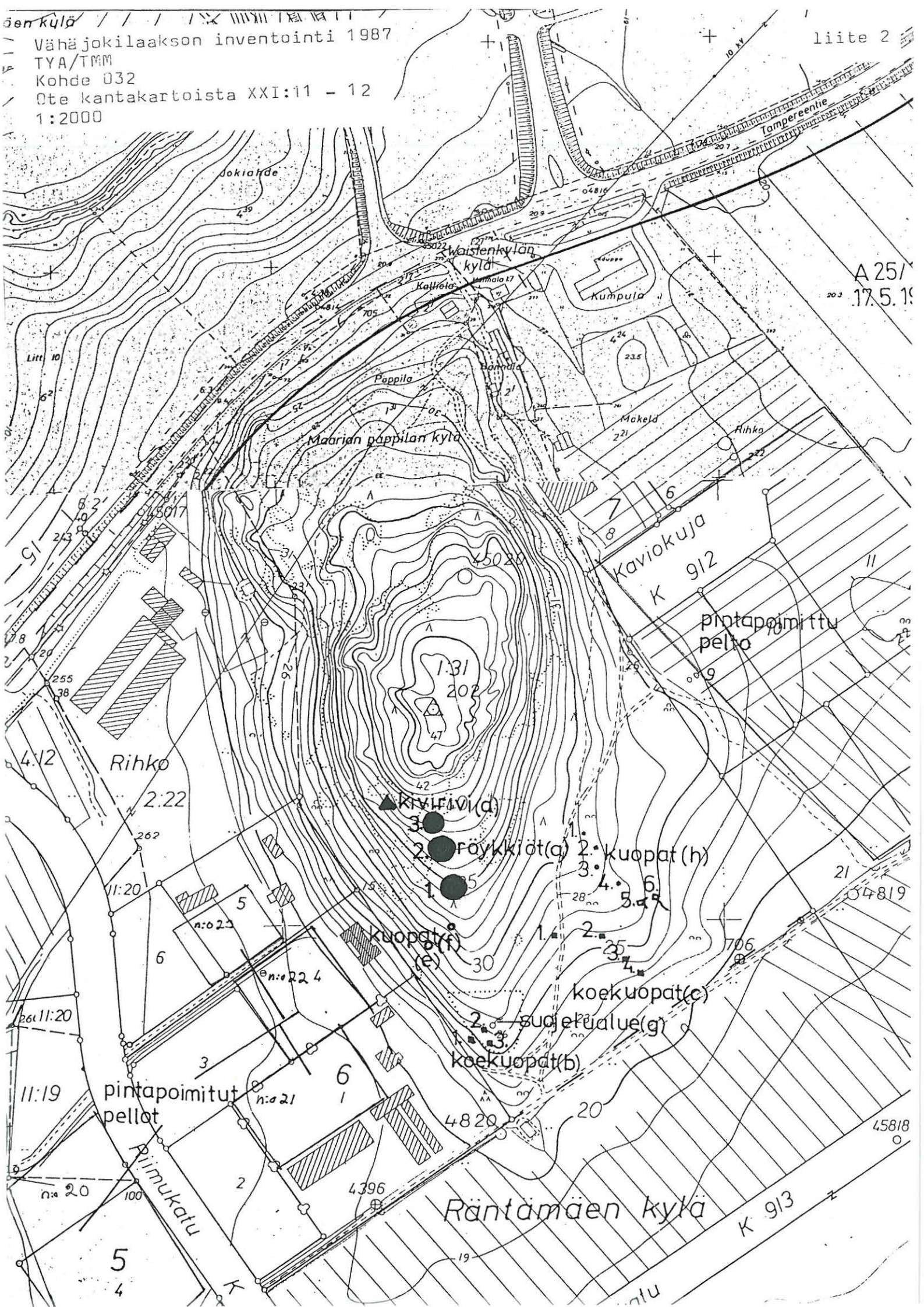
572 Nok = + 68°
573 -30m 40s
22° 20'

Vihri Joki-Jaakkon inventointi 1987
TYA/TMM
Ote peruskartasta 1043 12 LITTIINEN
1:20 000
= inventointikohte, ko. kohde ympärity

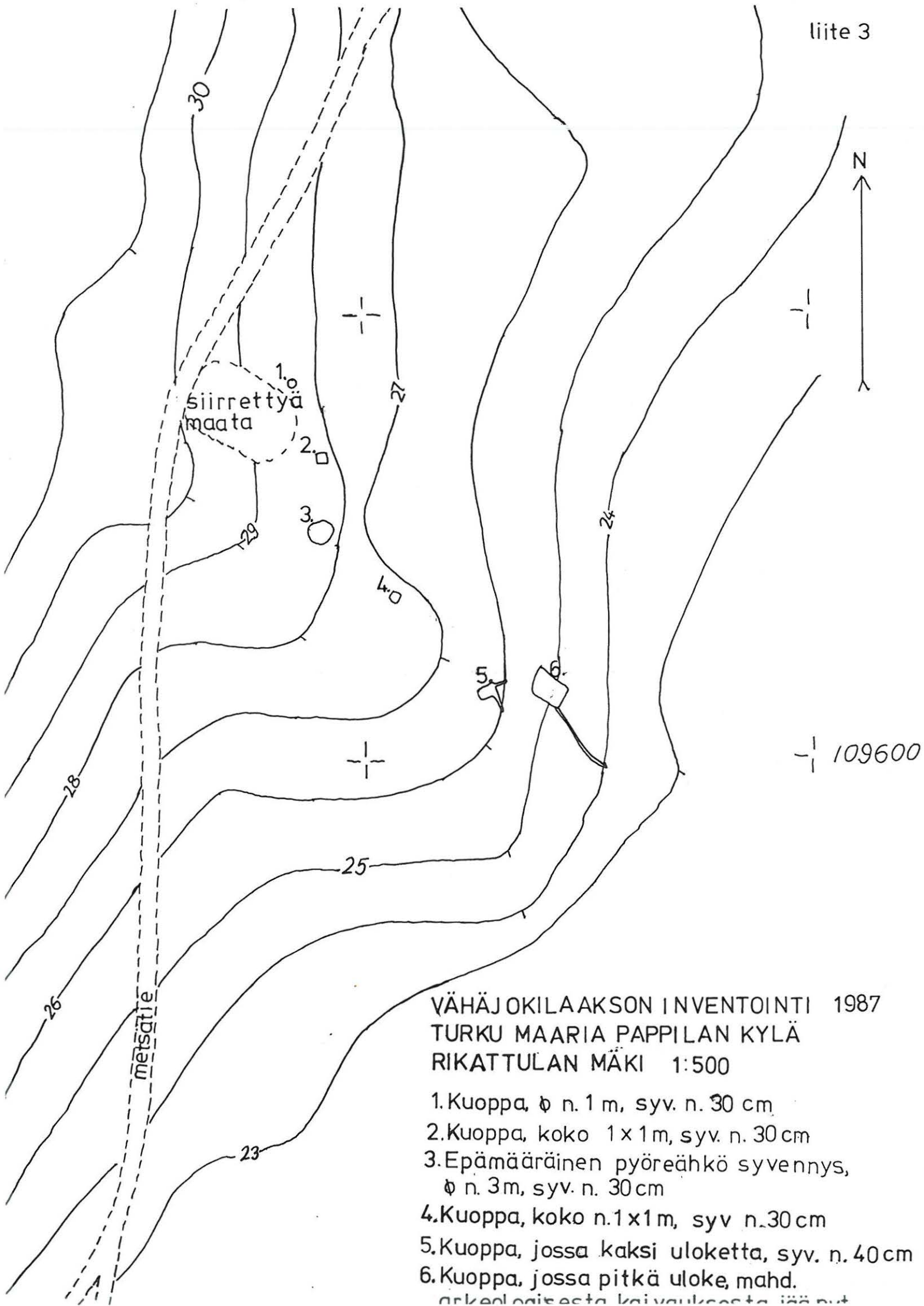


Vähäjokilaakson inventointi 1987
 TYA/TMM
 Kohde O32
 Ote kantakartoista XXI:11 - 12
 1:2000

liite 2



A 25/
 17.5.19



Vähäjokilaakson inventointi 1987

TYA/TMM

Kohde 032

Röykkiö 1: Laaja maansekainen kivistöröykkiö, matala, kehä korkeammalla, kuin keskusta, mahdollisesti kiviä viety röykkiöstä. Pyöreä, \varnothing 12.5 m, kivien \varnothing 30 cm - 1 m. Röykkiössä selvästi havaittava ulkokehä. Sijaitsee loivassa etelärinteessä. N. 44 m länteen röykkiöstä on asuinrakennus (K6 t4). Kasvillisuus: mäntymetsää, ruohikkoa.

Röykkiö 2: Silmäkivellinen, maaton röykkiö, reuna selvästi havaittavissa länsipuolella, itäpuolella epäselvempi, voi olla soikea tai pyöreä. \varnothing 10.5 m, silmäkivenä maakivi tai siirtolohkare, \varnothing 3.5 m, kivien \varnothing 30 cm - 1 m, pääasiallisesti alle 50 cm. Sijaitsee loivassa etelärinteessä, ylempänä kuin röykkiö 1, etäisyys siihen n. 21 m suuntaan 100 goonia. Kasvillisuus: mäntymetsää, mustikkaa.

Röykkiö 3: Silmäkivellinen, maaton röykkiö. Havaittavissa selvä ulkokehä. Pyöreä, \varnothing 9.5 m, silmäkiven \varnothing 2.8 m, kivien \varnothing 50 cm - 30 cm, joitakin isompia kiviä. Sijaitsee loivassa etelärinteessä ylempänä röykkiö 1:tä ja 2:tä. Etäisyys silmäkivestä röykkiö 2:en silmäkiveen n. 15 m suuntaan 100 goonia. Kasvillisuus: mäntymetsää, ruohikkoa.

Kivirivi: Korkean kalliopaljastuman länsipuolella, kalliojyrkänteen juurella kivien muodostama suorakulmainen rivi, josta kallioseinämän kanssa muodostuu kehä. Luoteispäässä mahdollisesti muutaman kiven muodostama väliseinä. Kivien \varnothing 80 cm - 1 m. Pitkittäissivun etäisyys kallioseinämästä 5.5 m. Etäisyys kaakkoispäädystä väliseinään 9.5 m ja etäisyys kaakkoispäädystä luoteispäättyyn 12.5 m. Etäisyys röykkiö 3:en silmäkiveen 20 m (kivirivin kaakkoispäädystä) suuntaan 135 goonia. Kivirivin ja kallioseinämän väliin kaivettiin koekuoppa: humus 0 - 25 cm, alla kallio, maa mahdollisesti hieman noensekaista.

Kiinnitys: Korkeuskiintopisteestä 202 on n. 40 m suuntaan 225 goonia kallion reunaan, jonka alapuolella kivirivi on.

VÄHÄJOKILAAKSON INVENTOINTI 1987

TURKU MAARIA METSÄMÄKI

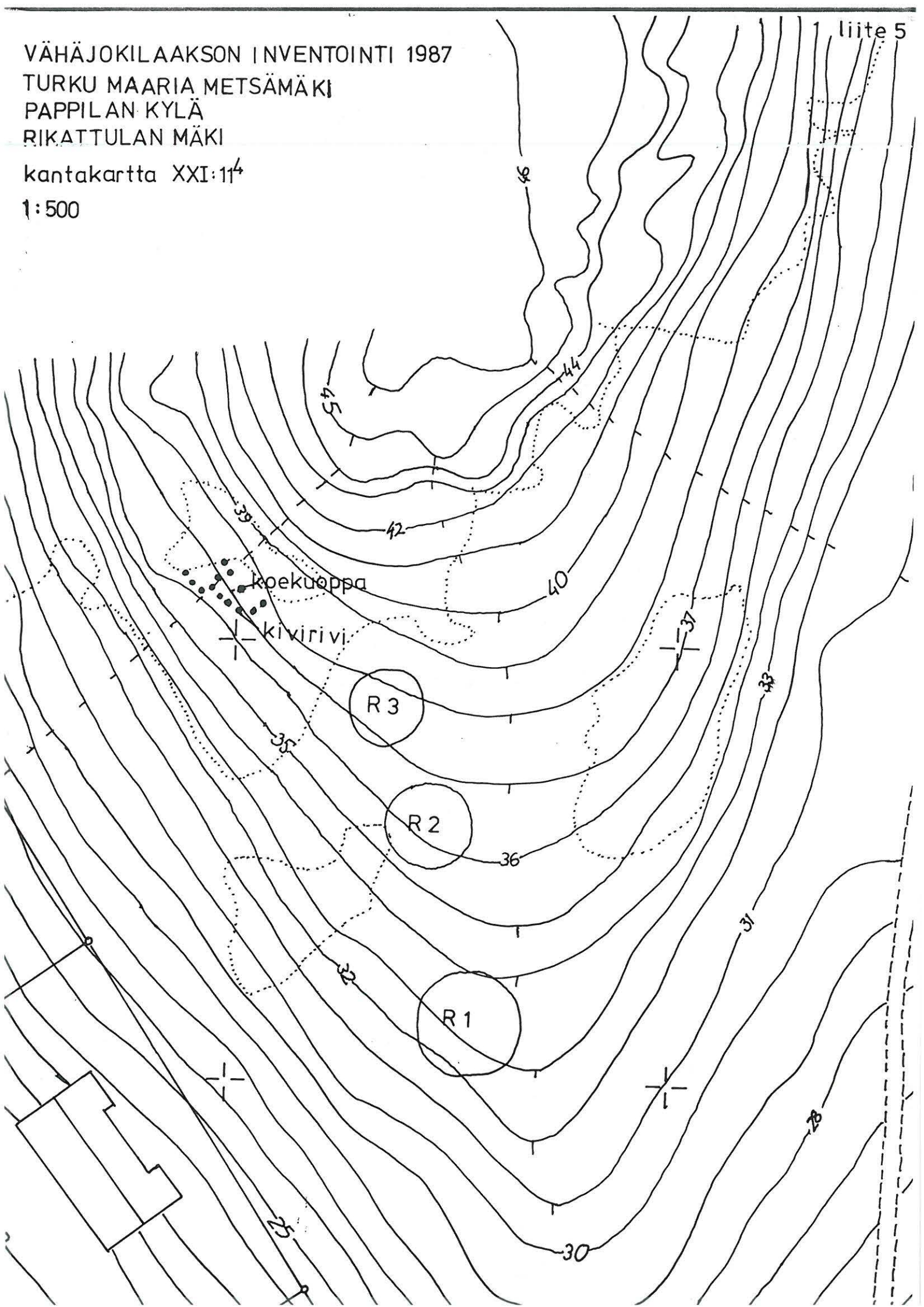
PAPPILAN KYLÄ

RIKATTULAN MÄKI

kantakartta XXI:14

1:500

liite 5



VÄHÄJOKILAAKSON ARKEOLOGISTEN KOHTEIDEN INVENTOINTILOMAKE
 Turun yliopiston arkeologian osasto / Turun Maakuntamuseo

001 Kohteen numero 0318

1. Kohteen sijainti

101 Kunta Turku		102 Koodi
103 Vanha kunta Maaria		
104 Kaupunginosa Raunistula	105 Tila/tontti K19T5,K19T6,K20T1, K23T14	
106 Kylä(t) Virusmäki		
107 Maastokohteen nimi tai muinaisjäännöksen vakiintunut nimi VIRUSMÄEN KALMISTO		
108 Omistaja(t) Kaupunki, Esko ja Lilja Nurmi, Kaupunki, Valvilla Oy		109 Omistustiedot vuodelta 1961
110 Vuokraaja		
111 Peruskarttalehti 1043 12 Littoinen		112 Kantakarttalehti XIX:97
113 X= 6707 00 -	114 Y=570 75 -	115 Z= n. 13 - 25 m mpy
116 Kantakartan koordinaatit X= 106950		Y= 70700 -
117 Koordinaattien selitys		118 Tarkkuus +- m
119 Sijainti sanallisesti Virusmäentien alla ja vieressä numeroiden 90 ja 73 kohdalla lähellä Valvilla Oy:n tehdasta Aurajoen ja Vähäjoen risteyskohdasta noin 300 m luoteeseen.		
120 Tarkastettu alue (sanallisesti tai koordinaatein) Virusmäentie 73:sta (ent. Heinsonen palsta) Valvillan tehtaille asti ja Virusmäentie 90 alue (ent. Tähdän palsta).		

2. Maaston kuvaus

201 Maaperä

Ilm. hiekka

202 Pinnanmuodostus (kivisyys, kaltevuus, ilmansuunnat...)

Kohde sijaitsee mäen harjanteen itäisessä ja kaakoisessa rin-
teessä. Mäki viettää Aurajokea kohti kaakkoon.

203 Kasvillisuus(tyyppi)

Piha- ja piennarkasvistoa, jalopuita.

204 Muu ympäristö (rakennukset, tiet...)

Mäen kaakkoisrinteessä Valvillan tehdasrakennuksia ja varastoja
mäenharja omakotiasutuksen alla.

3. Kohteen kuvaus ja kenttätötoimenpiteet

301 Laatu

□□□□

~~Kalmisto~~
302 Luonnehdinta

osittain kaivettu polttokalmisto

303 Ajoitus / Ajoitusperuste

Rautakausi: /esineistö

□□□□

304 Kunto

Kalmistoa saattaa olla jäljellä Heinosen palstan alueella. □

305 Säilymisedellytykset

Merkitty kaavaan.

306 Luokitusehdotus

□

307 Seutukaavan (vuosi)
viitenumero

308 Muinaisjäännöksen koko/pinta-ala

Mahdotonta arvioida.

309 Karttaluonnos

310 Mittakaava 1:

311 Kenttätötoimenpiteet

Alue tarkastettiin silmämääräisesti.

312 Kenttähavainnot

313 Huomioita ja lisätietoja

Lisätoimenpiteet: Ei lisätoimenpiteitä Vähäjoki-inventoinnin yhteydessä.

Suojelu: Ennallaan.

4. Tutkimukset

401 Inventoinnit	nimi	vuosi	viite
	Lehtosalo	1961	n:o 62
402 Tarkastukset			
403 Kaivaukset			
	Tallgren	1913	
	Hackman	1914	
404 Löydöt	405 Lähistön irtolöydöt KM 11436 Keihäänkärki		
406 Lähistön muinaisjännökset	Koroisten piispanlinna ja kirkko n. 300 m päässä idässä ja Taskulan kalmisto n. 600 m päässä luoteessa.		
407 Opas			

5. Inventointilomakkeen liitteet

501 Kartat

Ote peruskartasta ja virastokartasta ja kaivauskartoista.

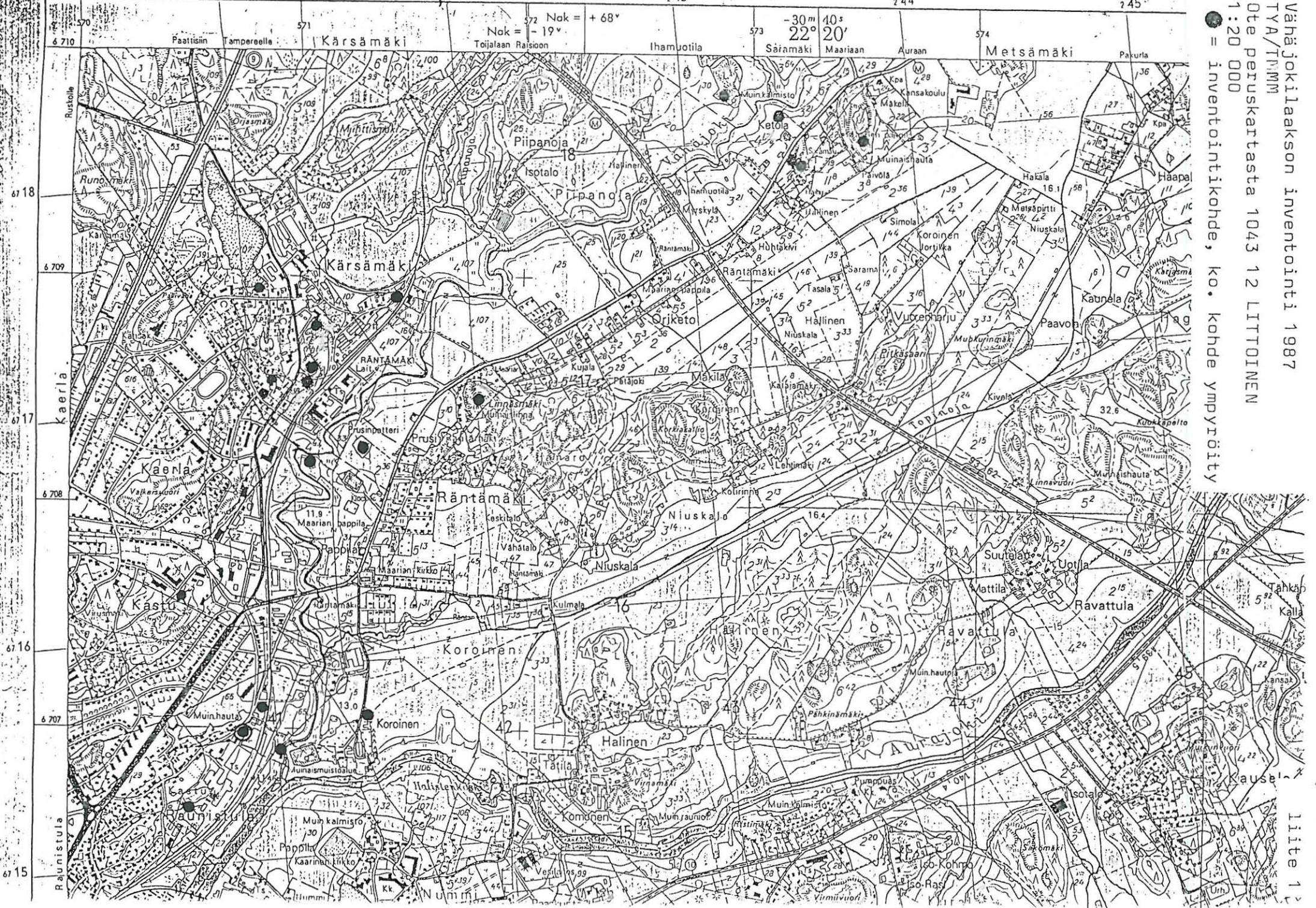
502 Valokuvat

Diat TMM 16663-5, MV TMM KF875699-5700

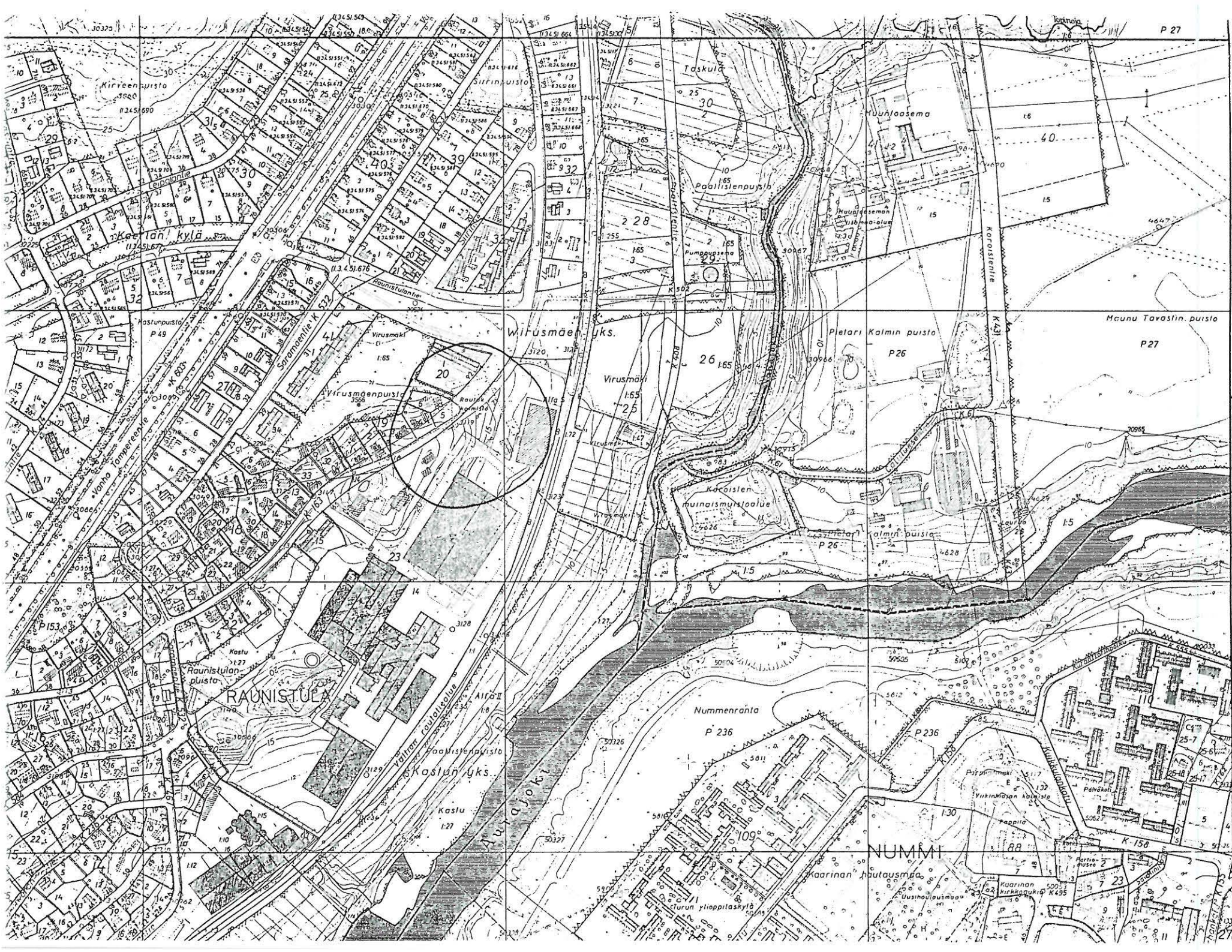
503 Muut liitteet

6. Tiedot peräisin

601	pvm	allekirjoitus
<input checked="" type="checkbox"/> TYA:n topog. arkistosta	15/9 1987	<u>Elina Saloranta</u>
<input checked="" type="checkbox"/> kentältä	15/9 1987	<u>Elina Saloranta</u>
<input type="checkbox"/> muualta, mistä...	/ 19	



Vähäjoki-alueen inventointi 1987
 TYA/TNMM
 Ote peruskartasta 1043 12 LITTOINEN
 1:20 000
 ● = inventointikohte, ko. kohde ympyröity



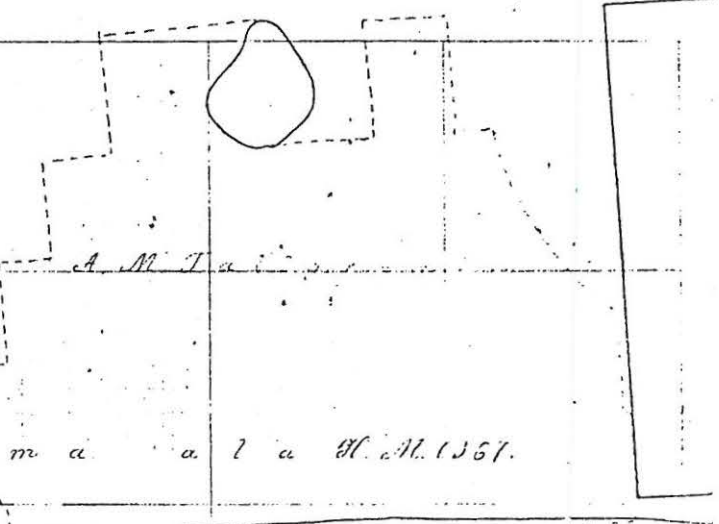

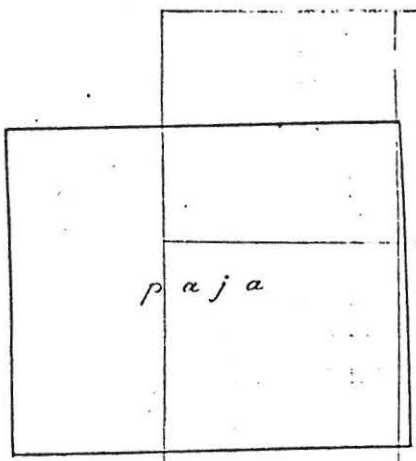
107400

VAHAJOKI-INVENTOINTI 1987 KCHDE 038, VIRUMÄEN KALMISTO
ote virastokartasta :5000

XIX
106800

105500

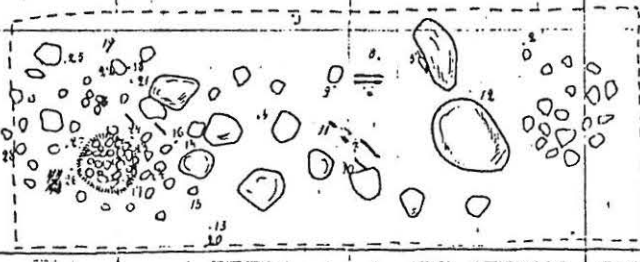
a. b. c. d. e. f. g. h.



v. 1913. Luultimaa a. l. a. H. N. 1367.

Valtamaantie

Gurkuan



Maarian

kirkolle

x hopeusainien löytöpaikka H. N. 6645.

Ratamestarin Heinosen

pään

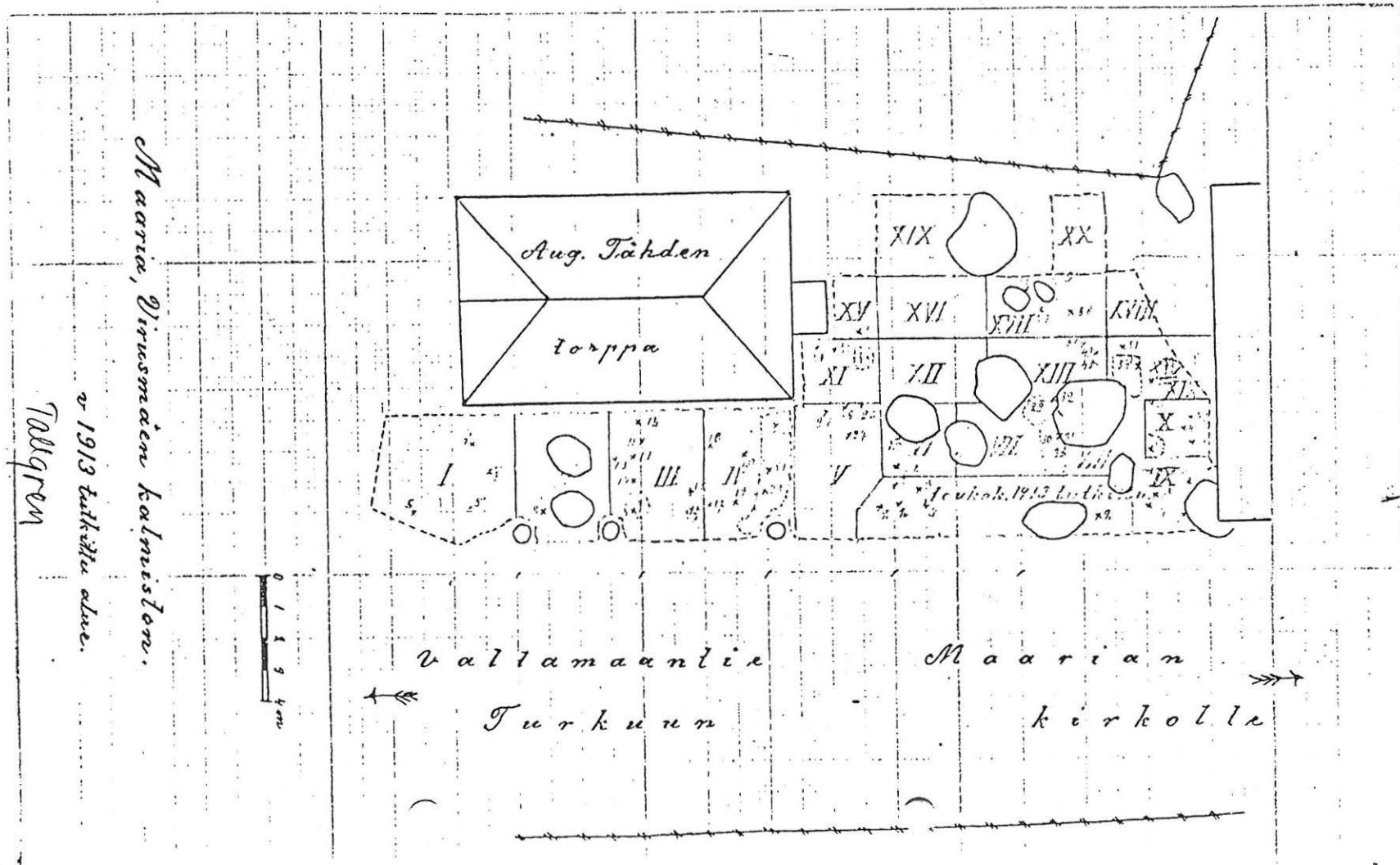
puutarha

10m

Wirusmäen kalmisto Maarian pitäjässä.

--- vihreällä viivalla on v. 1914 lukiattu ala rajoitettu.

Kirkon 1914



Marian, Piusmäen kalustalon.

v. 1913 tulkittu alue.

Tollgren



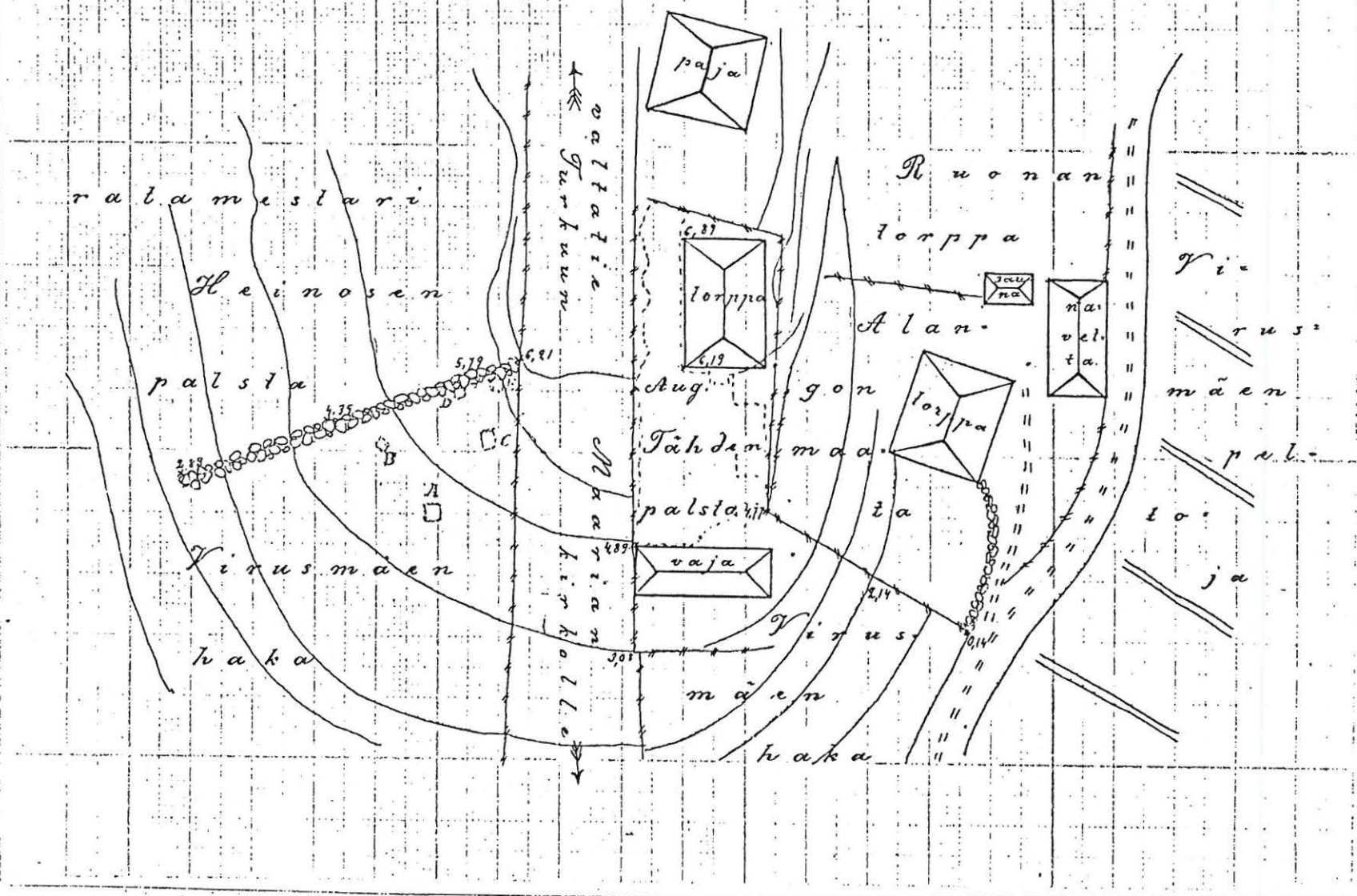
Vallamaantie
Turkunen

Marian
kirkolle

Tallegon v. 1913 tutkittu alue.

Maaria Virusmäen kalmisto.

0.1245
10 m



rautamestari

Heinosen

palsta

Virusmäen

haka

rautamestari
Gurkunen

Määräkirjalle

Tähtimaa
palstari

vaja

Jämsä
maen

haka

paaja

torppa
Aug.

gon

torppa

Ruuonan
torppa

nävelta

rautamestari

Heinosen

Virusmäen

palsta

haka

Jämsä

maen

haka

VÄHÄJOKILAAKSON ARKEOLOGISTEN KOHTEIDEN INVENTOINTILOMAKE

Turun yliopiston arkeologian osasto / Turun Maakuntamuseo

001 Kohteen numero

0 4 4

1. Kohteen sijainti

101 Kunta Turku	102 Koodi	
103 Vanha kunta Maaria		
104 Kaupunginosa Räntämäki	105 Tila/tontti P 26	
106 Kylä(t)		
107 Maastokohteen nimi tai muinaisjännöksen vakiintunut nimi		
108 Omistaja(t) Turun kaupunki.	109 Omistustiet dot vuodelta	
110 Vuokraaja		
111 Peruskarttalehti 104312	112 Kantakarttalehti XIX:915	
113 X= 6707 05 -	114 Y= 571 30 -	115 Z= n. 13 - m mpy
116 Kantakartan koordinaatit	X= 107050 -	Y= 71300 -
117 Koordinaattien selitys Paikka josta löydöt tulleet esiin.	118 Tarkkuus +- m	
119 Sijainti sanallisesti Maarian kirkolta Koroisiin vievän tien vasemmalla puolella oleva hiekkakuoppa, n.50m Koroisten puutarhan kasvihuoneista pohjoiseen.		
120 Tarkastettu alue (sanallisesti tai koordinaatein) Hiekkakuopan alue.		

2. Maaston kuvaus

201 Maaperä
Hiekka.

202 Pinnanmuodostus (kivisyys, kaltevuus, ilmansuunnat...)
Etelään ja kaakkoon kohti Aurajoen uomaa viettävää savikkoa, jonka keskellä on matala hiekkakumpare (melkein kokonaan kivitattu hiekkakuopaksi).

203 Kasvillisuus (tyyppi)
Heinikkoa, hiekkakuopan seinämät sammaloituneet.

204 Muu ympäristö (rakennukset, tiet...)
Hiekkakuopan vieressä eteläpuolella varastorakennus, tien toisella puolella ulkorakennus, n. 50m etelään Koroisten puutarhan kasvihuoneet, kohteesta n. 150m lounaaseen Koroisten talon rakennukset.

3. Kohteen kuvaus ja kenttätyötoimenpiteet

301 Laatu
Kalmisto.

302 Luonnehdinta

V. Lehtosalon mukaan hiekkakuopan eteläpäässä on ollut näkyvissä kuopan reunamassa selvää nokimaakerrostumaa.

303 Ajoitus / Ajoitusperuste
Nuorempi rautakausi

304 Kunto
Suurimmaksi osaksi tuhoutunut, eteläreunassa on ehkä jotain säilynyt.

305 Säilymisedellytykset

Kohde puistoksi asemakaavassa kaavoitetulla alueella.

306 Luokitusehdotus

307 Seutukaavan (vuosi)
viitenumero

308 Muinaisjäännöksen koko/pinta-ala

Pelkän tarkastuksen perusteella ei voi arvioida.

313 Huomioita ja lisätietoja

Lisätoimenpiteet: Muinaisjäännöksen ympäristöä tulisi kartoittaa pintapöimintamenetelmin ja mahdollisesti koekuopituksin, koska alue on mielenkiintoinen syystä, että Koroisten muinaismuistoalue sijaitsee lähellä.

Suojelu: ei muutosta.

4. Tutkimukset

401 Inventoinnit	nimi	vuosi	viite
	V. Lehtosalo	1961	53
402 Tarkastukset			
403 Kaivaukset			
404 Löydöt KM 15272 pronssiesineen katkelma, 66 saviastianpalaa, 3 palaneen luun sirua.	405 Lähistön irtolöydöt		
406 Lähistön muinaisjäännökset Koroisten muinaismuistoalue kohteesta n. 250m lounaaseen.			
407 Opas			

5. Inventointilomakkeen liitteet

501 Kartat

ote peruskartasta, virastokartasta ja kantan kartasta.

502 Valokuvat

Dia TMM 16672, MV TMM KF875708-9

503 Muut liitteet

6. Tiedot peräisin

601	pvm	allekirjoitus
<input checked="" type="checkbox"/> TYA:n topog. arkistosta	15 / 9 1987	<u>Elina Saloranta</u>
<input checked="" type="checkbox"/> kentältä	15 / 9 1987	<u>Elina Saloranta</u>
<input type="checkbox"/> muualta, mistä...	/ 19	_____

241

242

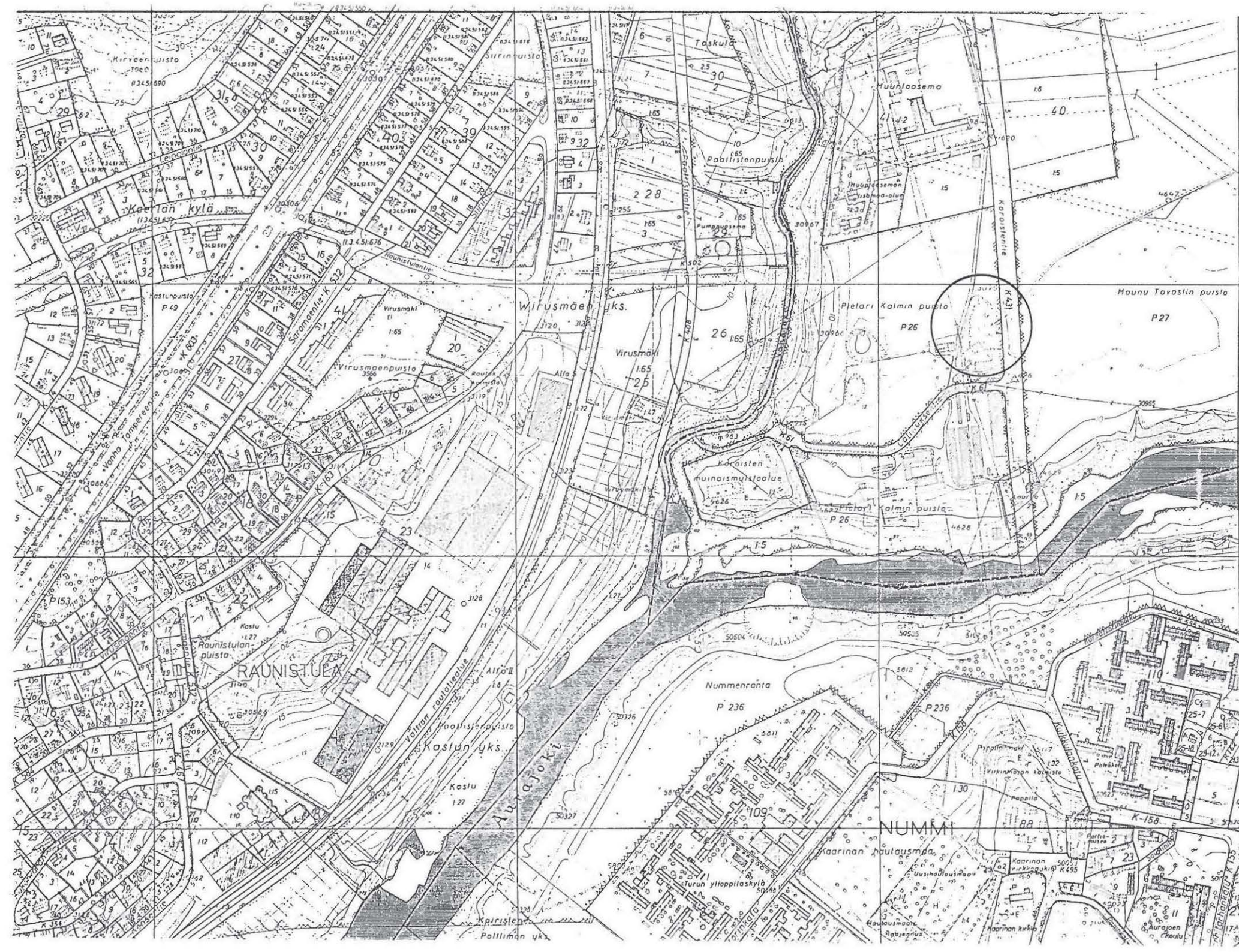
243

244

245

Vähäjokilaakson inventointi 1987
 TYA/TINMM
 Ote peruskartasta 1043 12 LITTOINEN
 1:20 000
 ● = inventointikohte, ko. kohde ympyröity





107100

XIX
 AAVAJOKI-INVENTOINTI 1987, KCHDE 044
 o.e. virastokartasta 1:5000
 106500

Vähäjokilaakson inventointi 1987
TYA/TMM
Kohde 044 Koroinen
Ote kantakartasta XIX:9¹⁵ 1:1000



VÄHÄJOKILAAKSON ARKEOLOGISTEN KOHTEIDEN INVENTOINTILOMAKE
 Turun yliopiston arkeologian osasto / Turun Maakuntamuseo

001 Kohteen numero

0,4,5

1. Kohteen sijainti

101 Kunta Turku	102 Koodi
103 Vanha kunta Maaria	
104 Kaupunginosa Räntämäki	105 Tila/tontti Teoll.alue 2:27 Muinaislinnan paikka 2:36
106 Kylä(t)	
107 Maastokohteen nimi tai muinaisjäännöksen vakiintunut nimi Linnasmäen linna	
108 Omistaja(t) Suomen valtio/puistoalue Turun kaupunki	109 Omistustiedot vuodelta
110 Vuokraaja	
111 Peruskarttalehti 1043 12	112 Kantakarttalehti XX:10 ⁴
113 X= 6 708 40-	114 Y= 571 80 -
	115 Z= n. 20 - 40 m mpy
116 Kantakartan koordinaatit	X= 108450 - Y= 71800 -
117 Koordinaattien selitys	118 Tarkkuus +- m
119 Sijainti sanallisesti Vanhan Tampereentien oikealla puolella Turusta päin tultaessa, noin 200 m Vähäjoesta, sen itärannalla, Prusin-patterista n. 600 m koilliseen.	
120 Tarkastettu alue (sanallisesti tai koordinaatein) Koko mäki, paitsi aidattu pohjoispuoli, joka kuuluu puolustusvoimille.	

2. Maaston kuvaus

201 Maaperä

Kalliota, moreenia, kivikkoista.

202 Pinnanmuodostus (kivisyys, kaltevuus, ilmansuunnat...)

Korkea mäki, jonka luoteis- ja pohjoisreunat ovat jyrkähköt.

203 Kasvillisuus (tyyppi)

Tiheää sekametsää, runsaasti katajia, varvikkoa, ruohoa

204 Muu ympäristö (rakennukset, tiet...)

Mäen pohjoispuolella on puolustusvoimille kuuluva alue sekä vanha Tampereentie, itäpuolella omakotitaloalue ja teollisuutta, eteläpuolella kerrostaloja.

3. Kohteen kuvaus ja kenttätötoimenpiteet

301 Laatu

Linnavuori

□□□□

302 Luonnehdinta

Luoteis- ja pohjoisreuna jyrkähkö, kivivallitus, joka on vahvin etelä- ja kaakkoisreunalla, puuttuu pohjoisreunalta, joka on jyrkkä.

303 Ajoitus / Ajoitusperuste

□□□□

304 Kunto

hyvä

□

305 Säilymisedellytykset

306 Luokitusehdotus

307 Seutukaavan (vuosi)
viitenumero

308 Muinaisjäännöksen koko/pinta-ala

313 Huomioita ja lisätietoja

Lisätoimenpiteet: Ei lisätutkimuksia Vähäjoki-inventoinnin yhteydessä.

Suojelu: Varmistettava, että kaavassa merkittynä suojelu-alueeksi.

4. Tutkimukset

401 Inventoinnit	nimi V.Lehtosalo	vuosi 1961	viite 79
402 Tarkastukset			
403 Kaivaukset			
404 Löydöt	405 Lähistön irtolöydöt		
406 Lähistön muinaisjännökset			
407 Opas			

5. Inventointilomakkeen liitteet

501 Kartat

ote peruskartasta ja virastokartasta.

502 Valokuvat

Diat TMM 16671, MV TMM KF875706-7.

503 Muut liitteet

6. Tiedot peräisin

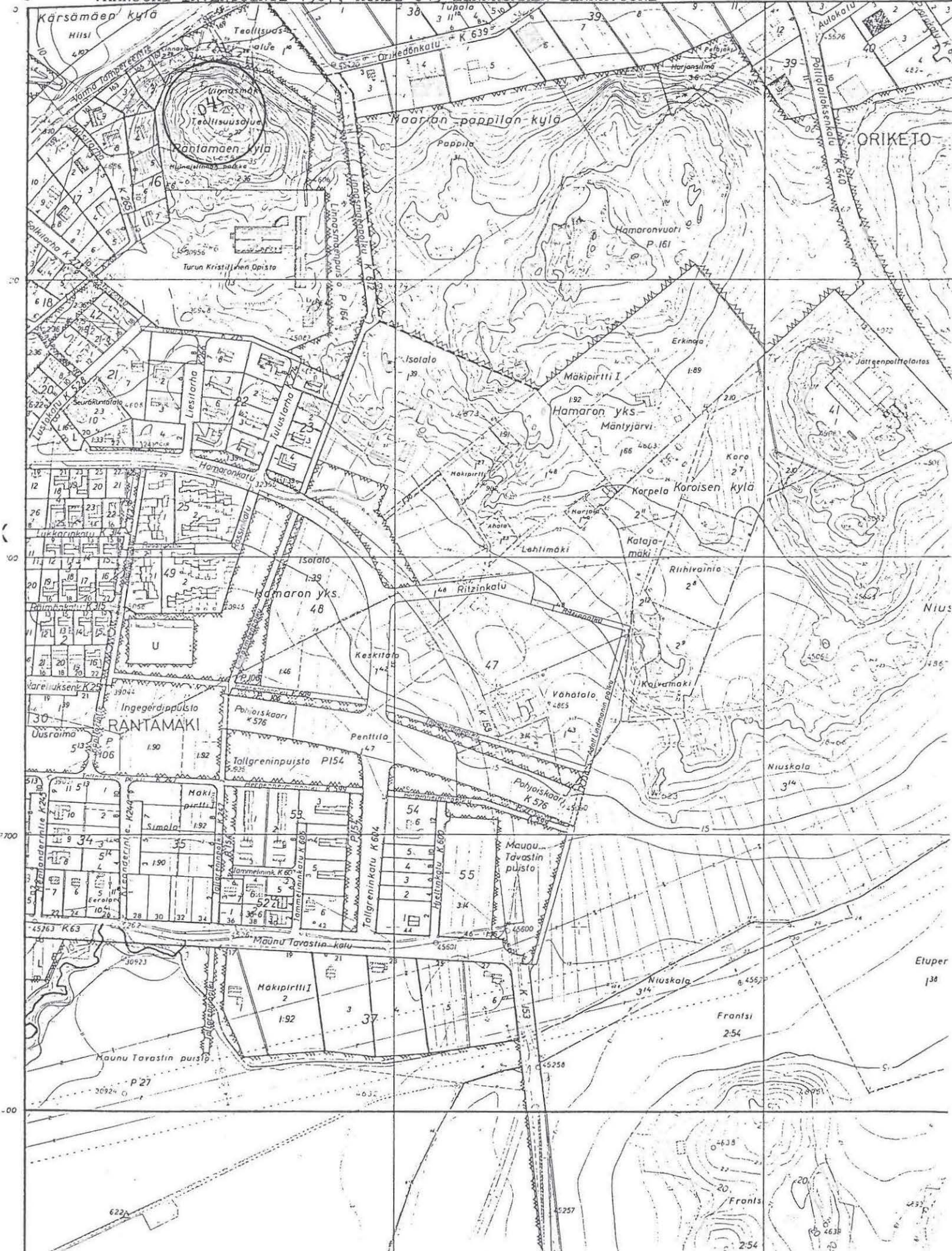
601	pvm	allekirjoitus
<input type="checkbox"/> TYA:n topog. arkistosta	/ 19	_____
<input type="checkbox"/> kentältä	/ 19	_____
<input type="checkbox"/> muualta, mistä...	/ 19	_____

TURKU VIRASTOKARTTA 1:5000

0 50 100 200

10

VÄHÄJOKI-INVENTOINTI 1987, KOHDE 045 LINNAMAEN LINNAVUORI



241

242

243

244

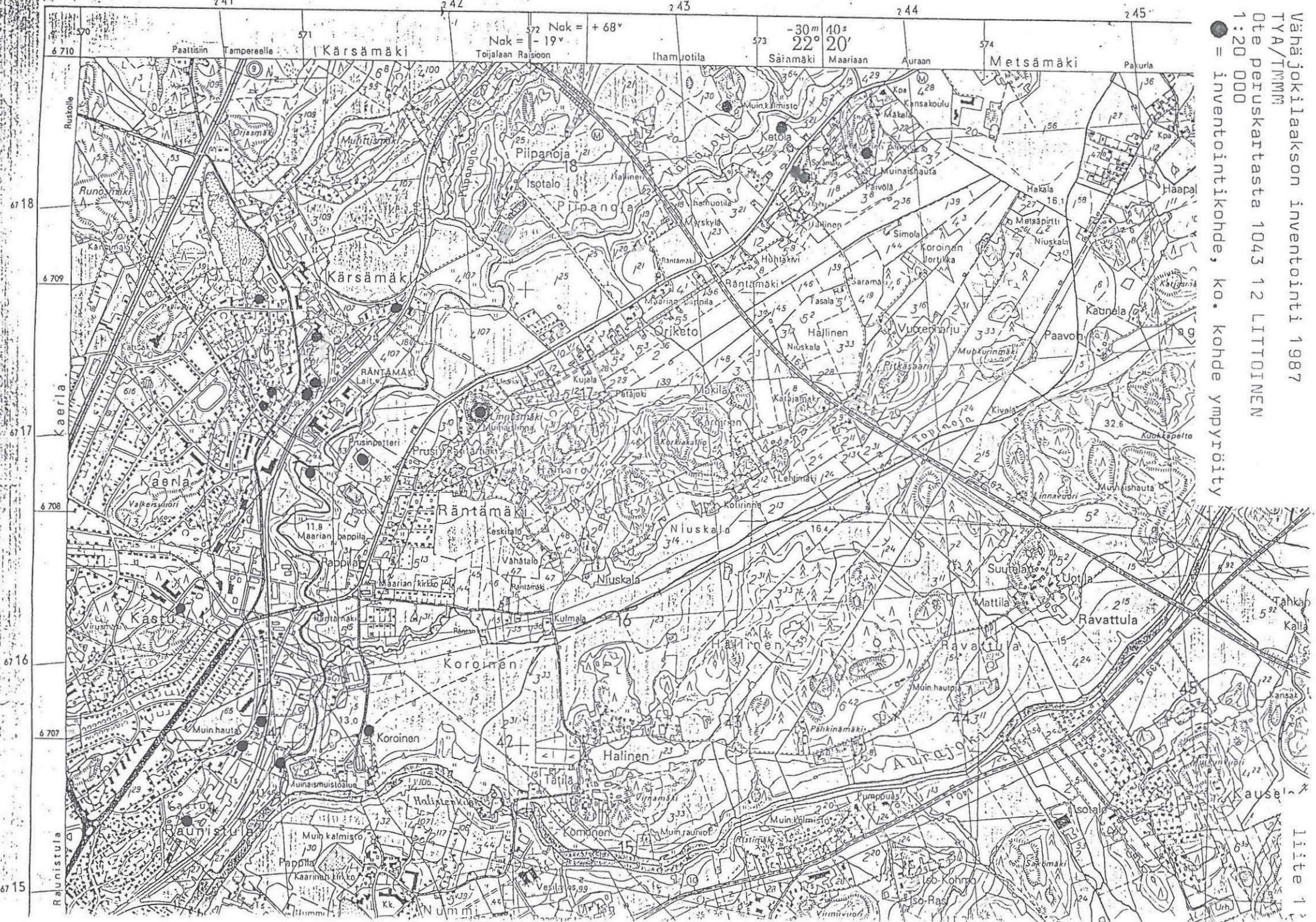
245

Nok = +68°
Nok = -19°

573 -30m
22°
Särämäki Maaraan

10s
20'
Maaraan

Vähäjoki-laakson inventointi 1987
TYA/TMM:
Ote peruskartasta 1043 12 LITTOINEN
1:20 000
● = inventointikohte, ko. kohde ympäröity



liite 1

VÄHÄJOKILAAKSON ARKEOLOGISTEN KOHTEIDEN INVENTOINTILOMAKE
 Turun yliopiston arkeologian osasto / Turun Maakuntamuseo

001 Kohteen numero 0046

1. Kohteen sijainti

101 Kunta Turku	102 Koodi 0046	
103 Vanha kunta Maaria		
104 Kaupunginosa Räntämäki	105 Tila/tontti K 43 T 1	
106 Kylä(t) Räntämäki		
107 Maastokohteen nimi tai muinaisjäännöksen vakiintunut nimi Prusinpatteri		
108 Omistaja(t) Farmos Oy	109 Omistustiedot vuodelta	
110 Vuokraaja		
111 Peruskarttalehti 1043 12 Littoinen	112 Kantakarttalehti XX:9 ¹⁵	
113 X= 6708 25 -	114 Y= 571 30 -	115 Z= n. 15 -20 m mpy
116 Kantakartan koordinaatit X= 108250 -	Y= 713 00 -	
117 Koordinaattien selitys	118 Tarkkuus +- m	
119 Sijainti sanallisesti Prusinpatteri sijaitsee Farmos Oy:n pihalla Vähäjoen itärannalla 150 metriä joesta itään. Mäen eteläinen reuna rajoittuu Tengströmin katuun.		
120 Tarkastettu alue (sanallisesti tai koordinaatein) Tehdasalueen ja Tengströminkadun välinen alue, ks. virastokartta.		

2. Maaston kuvaus

201 Maaperä

202 Pinnanmuodostus (kivisyys, kaltevuus, ilmansuunnat...)

Selvästi ympäröivästä loivasta savikosta erottuva kumpare.
Kumpareen seinämässä suurehkoja särmikkäitä kiviä

203 Kasvillisuus(tyyppi)

muutama mänty ja kataja, aluskasvillisuus:ketokasveja.

204 Muu ympäristö (rakennukset, tiet...)

Tengströminkatu ihan mäen eteläpuolella ja lääketehdas
sen pohjoispuolella.

3. Kohteen kuvaus ja kenttätötoimenpiteet

301 Laatu

Mahdollinen hautakumpu (?)

□□□□

302 Luonnehdinta

Lehtosalo 1961: Mahdollisesti kummun ydin luontainen, mutta
pinta muokattu: Mahdollinen Isänvihan aikainen patteri-
asema.

Ks. kenttähavainnot

303 Ajoitus / Ajoitusperuste

□□□□

304 Kunto

hyvä,

□

305 Säilymisedellytykset

306 Luokitusehdotus

□

307 Seutukaavan (vuosi
viitenumero

)

308 Muinaisjäännöksen koko/pinta-ala

Prusinpatteri on n. 85 m x 75 m laaja.

309 Karttaluonnos

310 Mittakaava 1:

311 Kenttätyötoimenpiteet

Kohde tarkastettiin silmämääräisesti ja valokuvattiin.

312 Kenttähavainnot

Kumpareen keskellä on soikea n. 18m x 11 m laaja kucppa (itä-Länsi), jonka syvyys on n. 1 m. Kuopan kaakkoisseinämässä aukko, josta jatkuu kapea käytävä alas kumpareen itäreunaan. Toinen aukko on kumpareen luoteispäässä. Kumpareen rinteet ovat jyrkät. Länsirinteessä on noin 5 m laaja matala kuopanne. Lounaisrinteellä on runsaasti kiviä.

313 Huomioita ja lisätietoja

YHIS: Pal...

Lisätoimenpiteet: Ei lisätoimenpiteitä Vähäjoki-inventoinnin yhteydessä.

Suojelu:

4. Tutkimukset

401 Inventoinnit	nimi	vuosi	viite
	Lehtosalo	1961	n:o 82
402 Tarkastukset			
403 Kaivaukset			
404 Löydöt	405 Lähistön irtolöydöt		
406 Lähistön muinaisjäänökset			
Räntämäen Katajamäen kalmisto kohteesta n. 150 m lounaaseen.			
407 Opas			

5. Inventointilomakkeen liitteet

501 Kartat

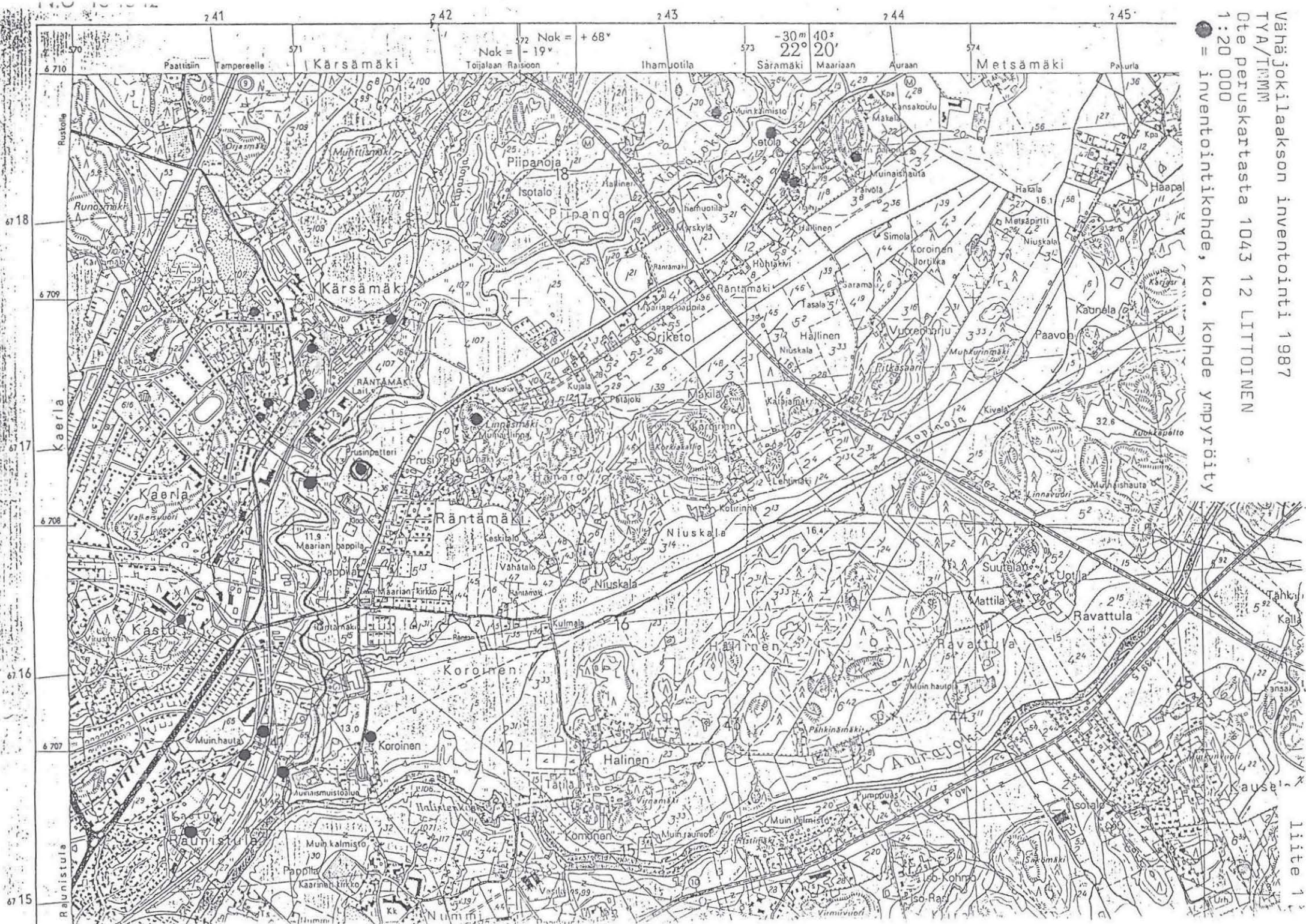
ote peruskartasta, virastokartasta ja kantakartasta

502 Valokuvat

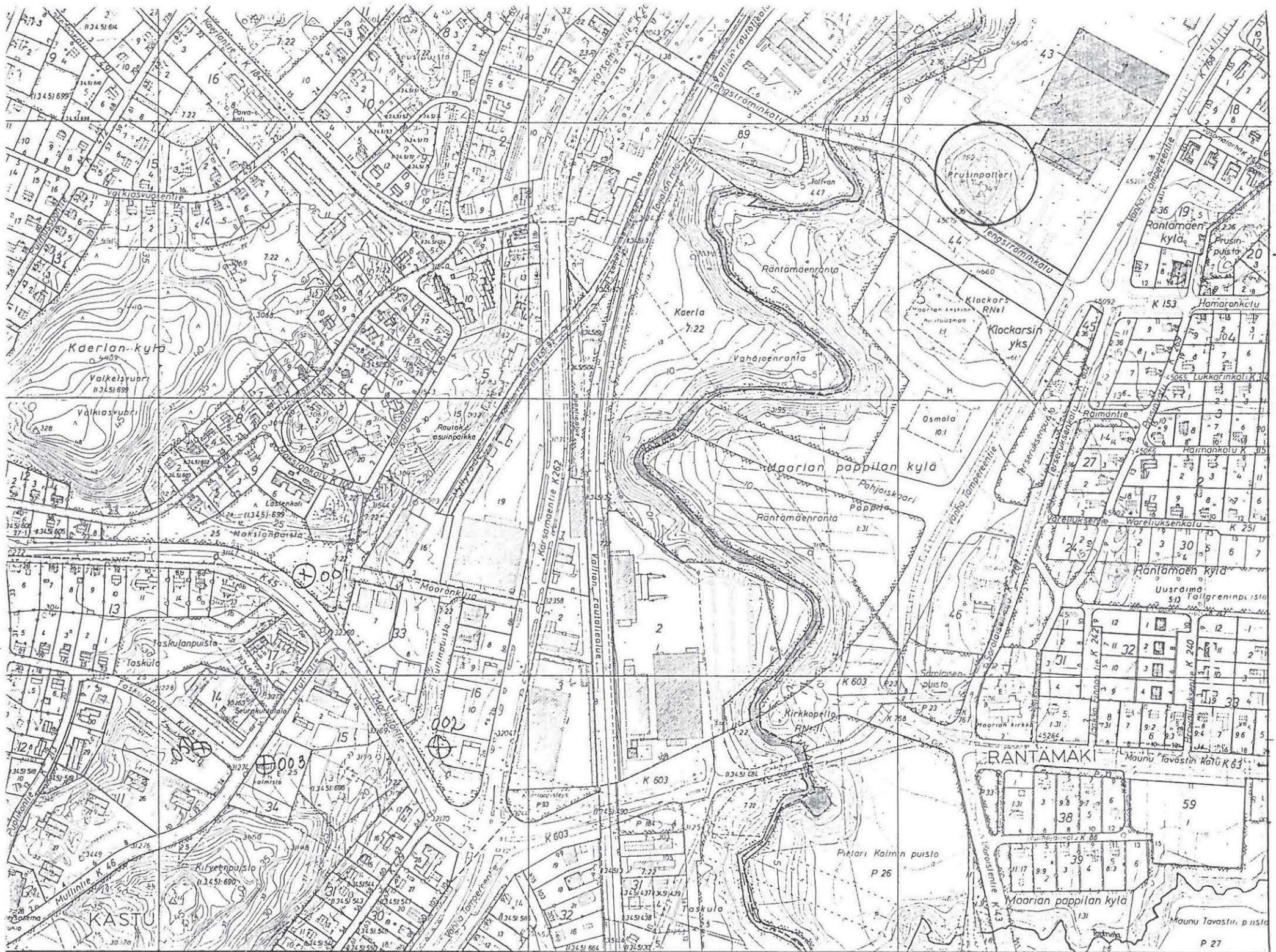
503 Muut liitteet

6. Tiedot peräisin

601	pvm	allekirjoitus
<input checked="" type="checkbox"/> TYA:n topog. arkistosta	15 / 19	1988 E. SALORANTA
<input checked="" type="checkbox"/> kentältä	17 / 19	1988 E. SALORANTA
<input type="checkbox"/> muualta, mistä...	/	19



Vähäjokilaakson inventointi 1987
 TYA/TMM
 Ote peruskartasta 1043 12 LITTOINEN
 1:20 000
 ● = inventointikohte, ko. kohde ympyröity



108 300

XX

106 600

VÄHÄJOKI-INVENTOINTI KOHDE 046 PRUSINPATTERI

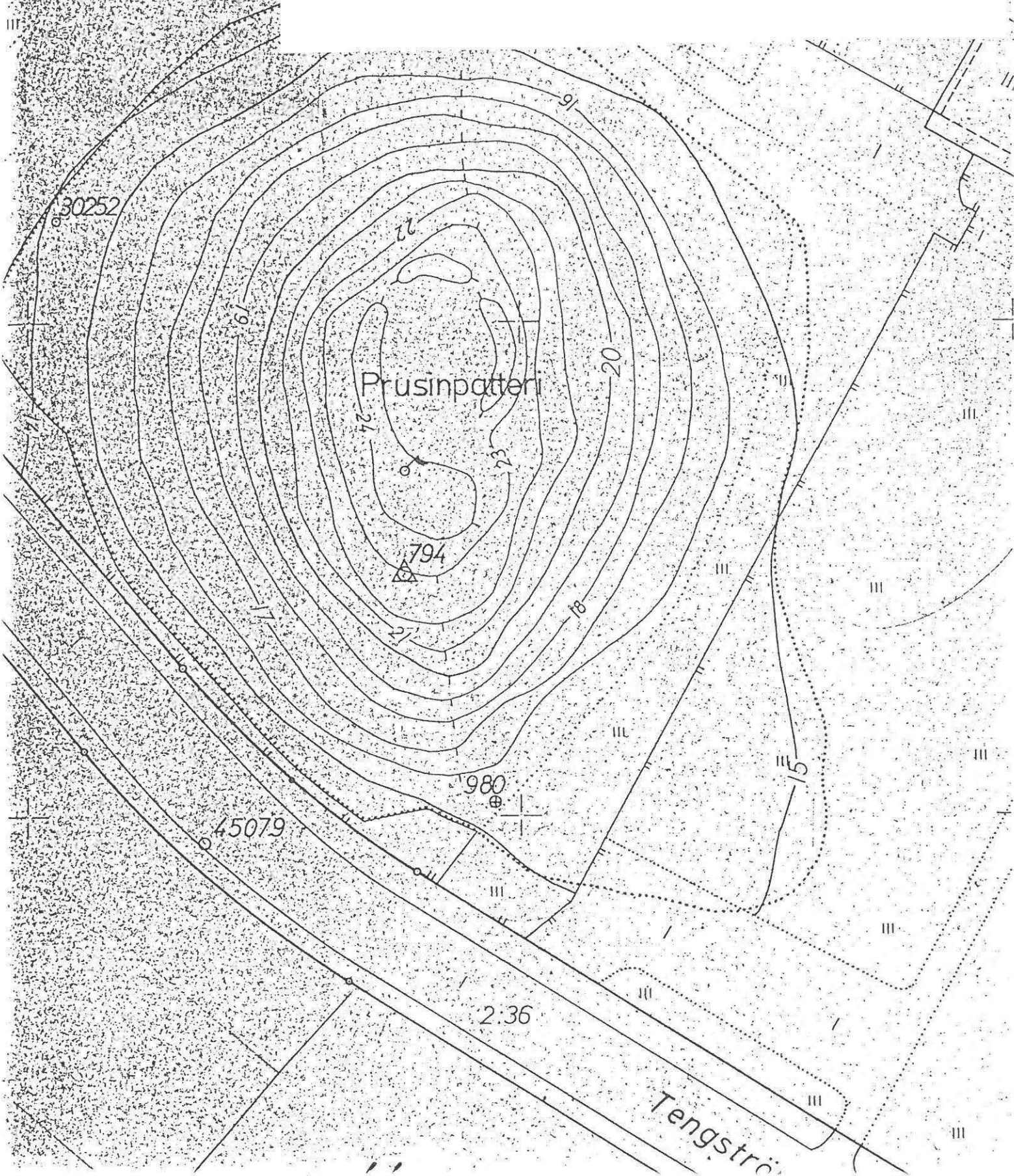
Maite virastokartasta 1:5000

107 700

107 700

7131

Vähäjokilaakson inventointi 1987
TYA/TMM
Kohde 046 Prusinpatteri
Ote kantakartasta XX:9¹⁵ 1:1000



VÄHÄJOKILAAKSON ARKEOLOGISTEN KOHTEIDEN INVENTOINTILOMAKE
 Turun yliopiston arkeologian osasto / Turun Maakuntamuseo

001 Kohteen numero

049

1. Kohteen sijainti

101 Kunta Turku	102 Koodi	<input type="checkbox"/>	<input type="checkbox"/>	<input type="checkbox"/>	<input type="checkbox"/>
103 Vanha kunta Maaria					
104 Kaupunginosa Räntämäki	105 Tila/tontti Pappila 1:31				
106 Kylä(t) Maarian Pappilan kylä					
107 Maastokohteen nimi tai muinaisjäännöksen vakiintunut nimi Katajamäki					
108 Omistaja(t) Turun ev.lut.srk.	109 Omistustiedot vuodelta				
110 Vuokraaja					
111 Peruskarttalehti 1043 12	112 Kantakarttalehti XX:9 ¹¹				
113 X= 670816 -	114 Y= 571 14 -	115 Z= n.10 -	m mpy		
116 Kantakartan koordinaatit	X= 108150 -	Y= 71150 -			
117 Koordinaattien selitys Hiekkakuopan eteläreuna, josta löydöt tulleet esiin.	118 Tarkkuus +- m				<input type="checkbox"/>
119 Sijainti sanallisesti Maarian keskisen hautausmaan ja Vähäjoen välissä, välittömästi joen itäisellä rantatöyräällä.					
120 Tarkastettu alue (sanallisesti tai koordinaatein) Hiekkakuopan ympäristö.					

2. Maaston kuvaus

201 Maaperä
Hiekka.

202 Pinnanmuodostus (kivisyys, kaltevuus, ilmansuunnat...)
Vähäjoen rantatörmästä kohoava kumpare, joka on suureksi osaksi kaivettu hiekkakuopaksi, ympärillä jokeen viettävää savikkoa.

203 Kasvillisuus (tyyppi)
Heinikkoa, pihlajia, koivuja.

204 Muu ympäristö (rakennukset, tiet...)
Kappeli ja keskinen hautausmaa sijaitsevat kohteesta itään, Tengströminkatu kohteesta pohjoiseen.

3. Kohteen kuvaus ja kenttätyötoimenpiteet

301 Laatu

Kalmisto. L L L L

302 Luonnehdinta

Jyrkästä rantatörmästä kohoaa matalahko kumpu, joka on nykyisin melkein kokonaan hiekkakuoppana. Löydöt on löydetty etelärinteestä.

303 Ajoitus / Ajoitusperuste

rautakautinen / esineet. L L L L

304 Kunto Tuhoutunut hiekanotossa, länsi-luoteispuolella saattaisi olla säilynyt osa kalmistoa. L

305 Säilymisedellytykset

306 Luokitusehdotus L

307 Seutukaavan (vuosi)
viitenumero

308 Muinaisjäännöksen koko/pinta-ala

313 Huomioita ja lisätietoja

Lisätoimenpiteet: Mahdollisesti ympäröivien peltojen pinta-
poiminta Vähäjoki-inventoinnin yhteydessä.

Suojelu: Ennallaan.

4. Tutkimukset

	nimi	vuosi	viite
401 Inventoinnit	V.Lehtosalo	1961	51
402 Tarkastukset	A.M.Tallgren	1923	
403 Kaivaukset			
404 Löydöt KM8210 keihäänkärki, pronssinen rannerengas, rautapuikko, naskali, 2 saviastian palaa, ranne- renkaan toinen pää	405 Lähistön irtolöydöt		
406 Lähistön muinaisjäännökset Prusin patteri, Kärsämäen kalmisto.			
407 Opas			

5. Inventointilomakkeen liitteet

501 Kartat

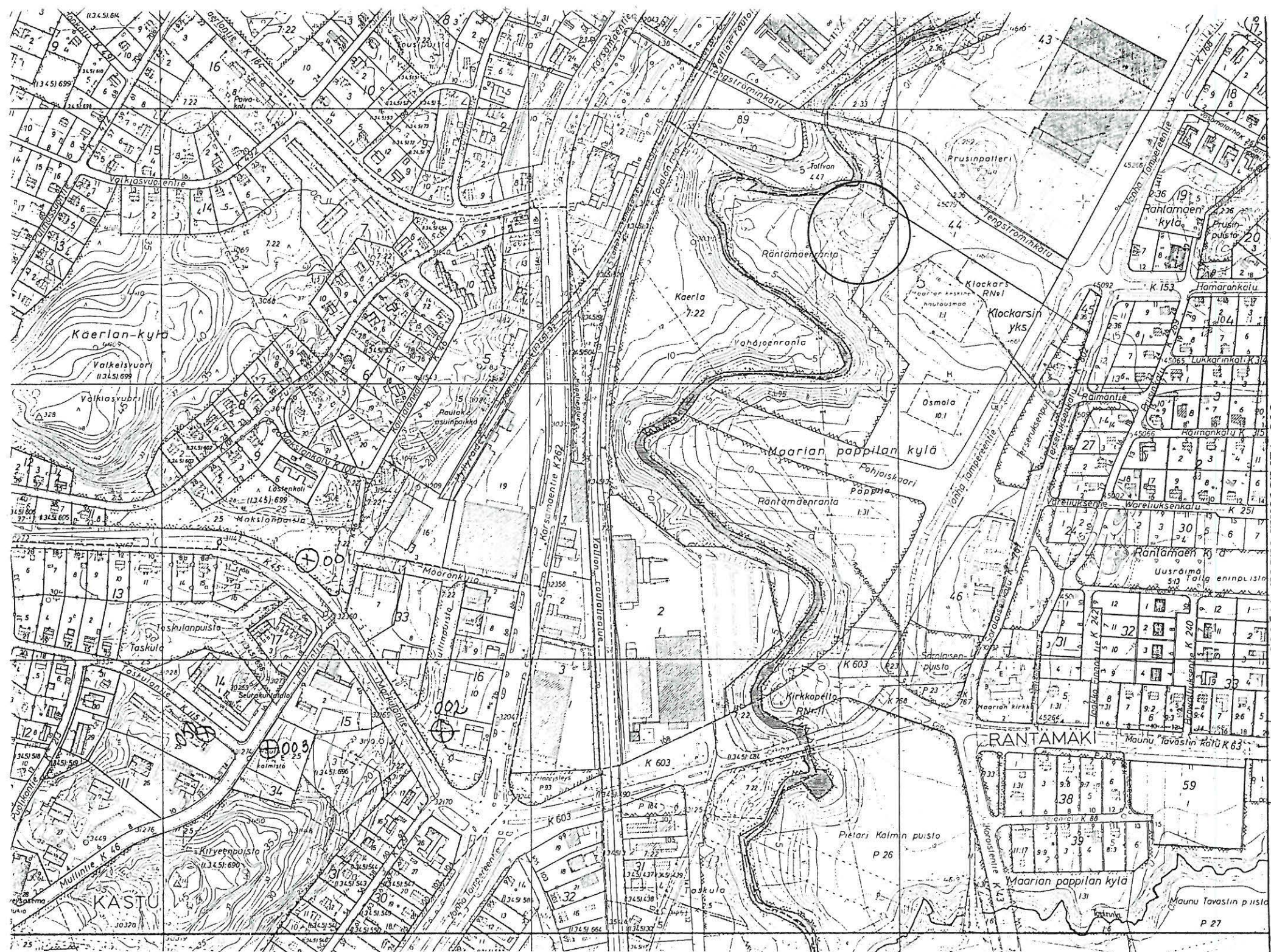
ote ote peruskartasta, virastokartasta ja kantakartasta.

502 Valokuvat

503 Muut liitteet

6. Tiedot peräisin

	pvm	allekirjoitus
<input checked="" type="checkbox"/> TYA:n topog. arkistosta	15/9 1987	<u>Elina Saloranta</u>
<input checked="" type="checkbox"/> kentältä	17/9 1987	<u>Elina Saloranta</u>
<input type="checkbox"/> muualta, mistä...	/ 19	_____



108.100

XX

108.000

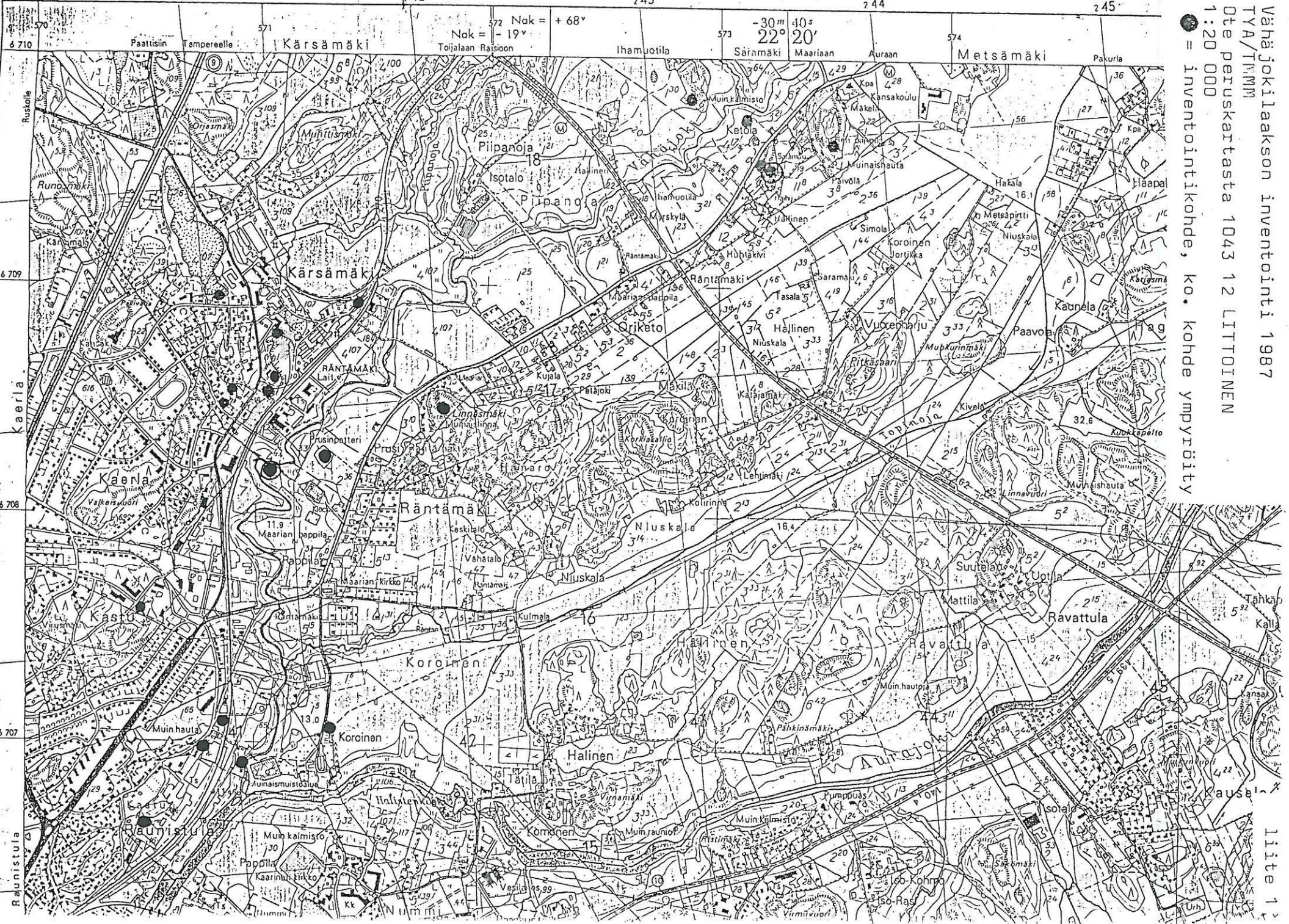
ote virastokartasta 1:5000

107.700

107.600

VÄHÄJOKI-INVENTOINTI 1987: KOHDE 049 Katajämäki

Vähäjokilaakson inventointi 1987
 TYA/TIMM
 Ote peruskartasta 1043 12 LITTOINEN
 1:20 000
 = inventointikohte, ko. kohde ympyröity



34 Röntämän kylä

Prusin katumaat I

Vähäjokilaakson inventointi 1987
TYA/TMM
Kohde 049 Katajamäki
Ote kantanakartasta XX:9¹¹ 1:1000

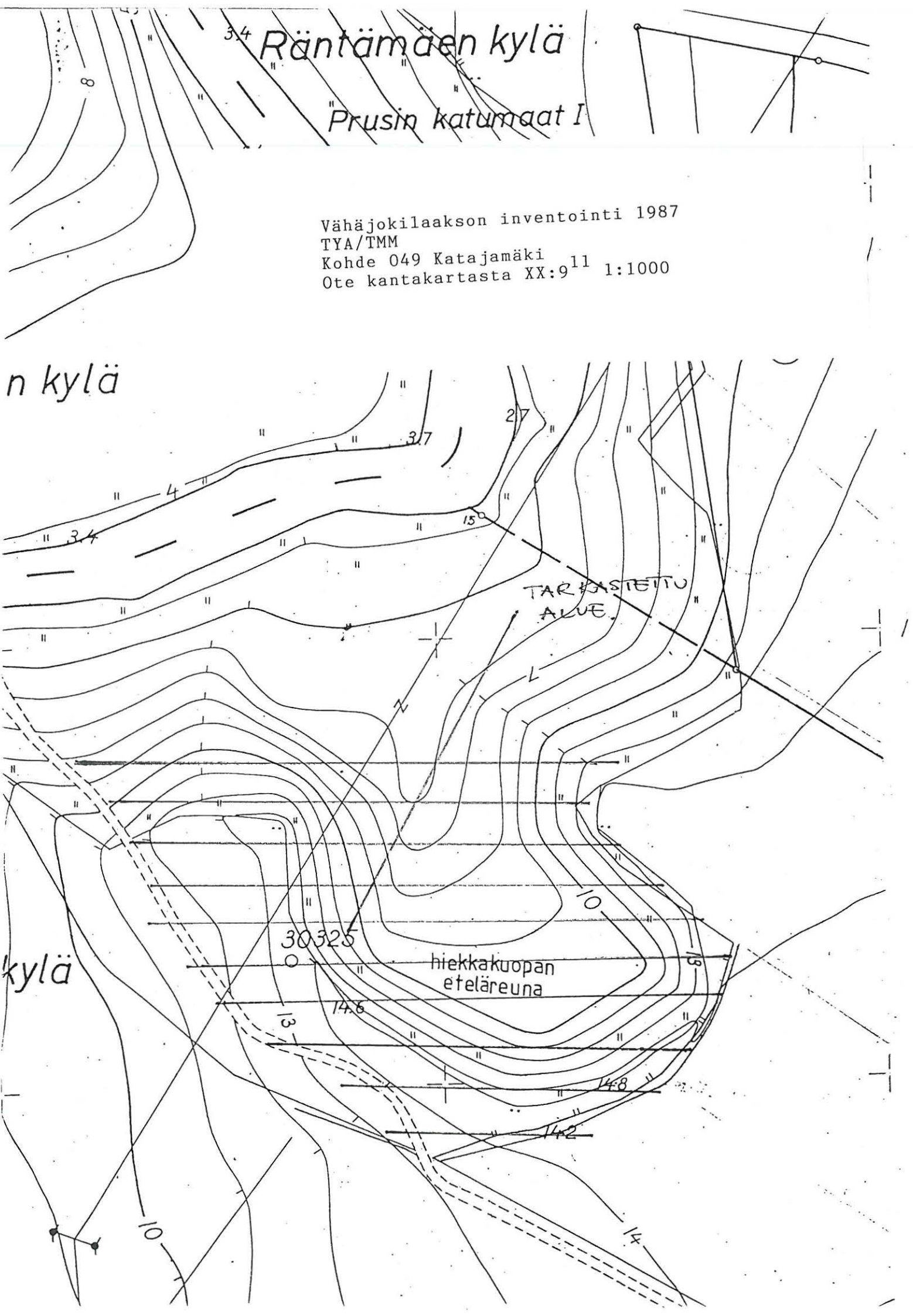
n kylä

TARKASTETTU
ALUE

hiekkakuopan
eteläreuna

30325

kylä



VÄHÄJOKILAAKSON ARKEOLOGISTEN KOHTEIDEN INVENTOINTILOMAKE
 Turun yliopiston arkeologian osasto / Turun Maakuntamuseo

001 Kohteen numero 0,54

1. Kohteen sijainti

101 Kunta Turku		102 Koodi <input type="checkbox"/> <input type="checkbox"/> <input type="checkbox"/> <input type="checkbox"/>
103 Vanha kunta Maaria		
104 Kaupunginosa Kastu	105 Tila/tontti Mäkilä 1:50, Virusmäki 1:65	
106 Kylä(t) Kastu		
107 Maastokohteen nimi tai muinaisjäännöksen vakiintunut nimi Laihasmäki		
108 Omistaja(t) Seija ja Veikko Selin(1:50), Turun kaupunki(1:65)	109 Omistustiedot vuodelta 1983, 1961	
110 Vuokraaja		
111 Peruskarttalehti 104312 Littoinen	112 Kantakarttalehti XIX: 9 ⁴ 1:500	
113 X= 6707 24 - 6707 29	114 Y= 570 10 - 570 20	115 Z= n.33 - 40 m mpy
116 Kantakartan koordinaatit	X= 107 240 - 107 290	Y= 701 00 - 702 00
117 Koordinaattien selitys Tarkoittavat tarkastettua aluetta	118 Tarkkuus +- m <input type="checkbox"/>	
119 Sijainti sanallisesti Tarkastettu alue, Laihasmäki, sijaitsee Kastun Kirveenpuiston muodostaman kallioisen harjanteen lounaispuolella. Tampereentiestä Laihasmäkeen on matkaa n. 250 m (koilliseen) ja aurajoki sijaitsee noin 1 km päässä kaakossa. Irtolöytö miekka löydettiin Laihasmäen itäpuoliselta rinteeltä Kastuntie 56 pihamaalta (x 6707 25, y: 570 25).		
120 Tarkastettu alue (sanallisesti tai koordinaatein) Koko rakentamaton mäenosa (ks. kantakarttaliite).		

2. Maaston kuvaus

201 Maaperä

~~Kallio, moreeni~~

202 Pinnanmuodostus (kivisyys, kaltevuus, ilmansuunnat...)

Kallioytiminen jyrkkärinteinen mäki, jonka rinteet muodostuvat paikoin hyvin kivisestä moreenista.

203 Kasvillisuus(tyyppi)

Pihlaja, kataja, kanerva, mustikka, AHDEKAURAA hyvin runsaasti.

204 Muu ympäristö (rakennukset, tiet...)

Kohde kaupunkialueella, mäkeä ympäröi omakotiasutus, joka ulottuu paikoin mäen laen tuntumaan, ks. virastokartta.

3. Kohteen kuvaus ja kenttätyötoimenpiteet

301 Laatu

~~Irtolöytöpaikka~~

□□□□

302 Luonnehdinta

Mäen rinteeltä on löytynyt miekka TMM n1339335. Löytökohta on miekan löytymisen jälkeen kaivettu, mutta paikalta ei ole löydetty muuta.

303 Ajoitus / Ajoitusperuste

rautakausi: /miekka

□□□□

304 Kunto

~~Laihasmäen laki luonnontilainen.~~

□

305 Säilymisedellytykset

306 Luokitusehdotus

□

307 Seutukaavan (vuosi
viitenumero

)

308 Muinaisjäännöksen koko/pinta-ala

313 Huomioita ja lisätietoja

Jatkotoimenpiteet:

Vähäjoki-inventoinnin yhteydessä ei jatkotoimenpiteitä.

Suojelu: Ei aihetta suojelutoimiin Laihasmäen mäen laen ja vapaana olevien rinteiden osalta.

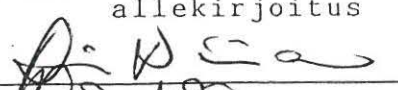

4. Tutkimukset

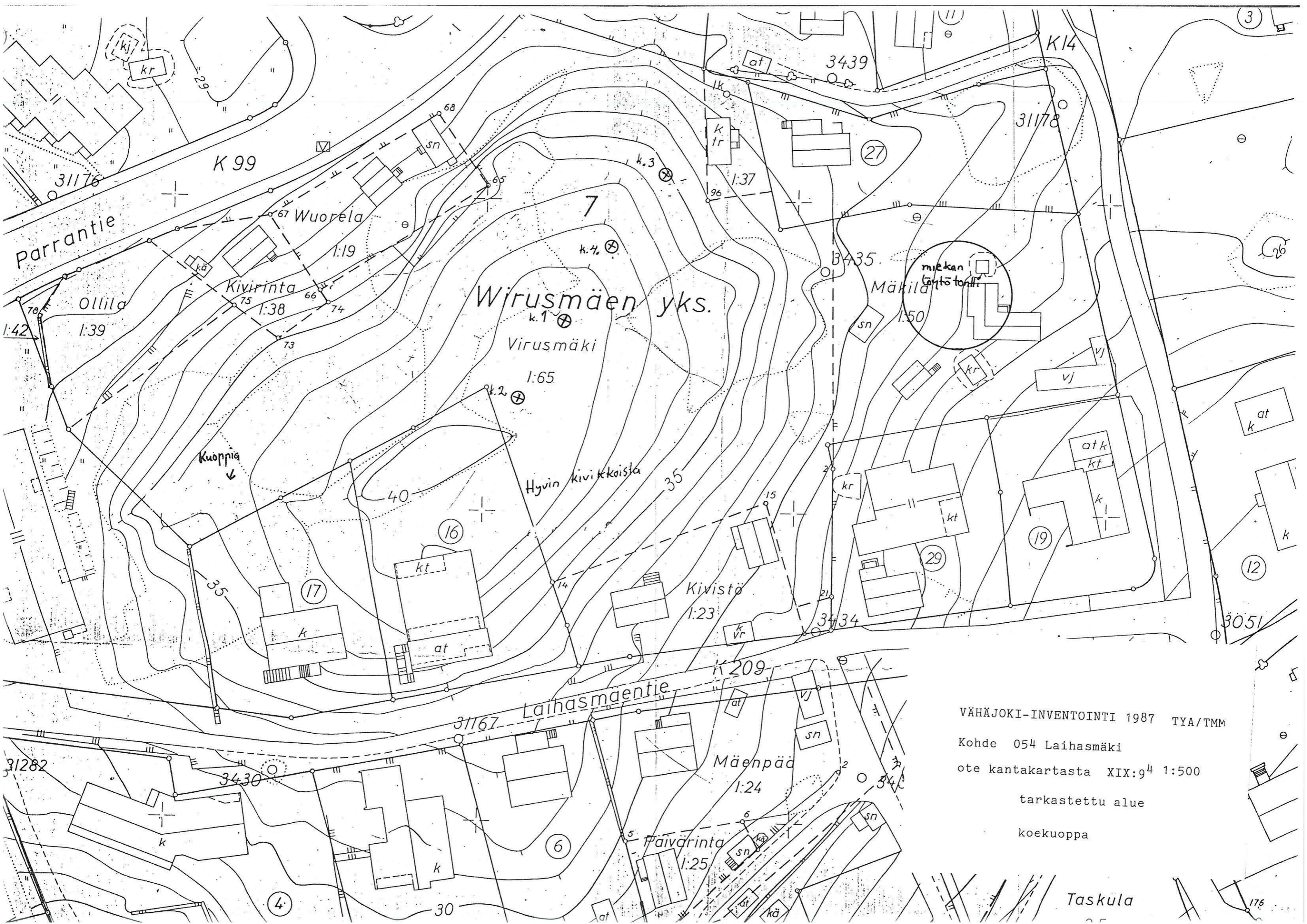
401 Inventoinnit	nimi	vuosi	viite
	Lehtosalo	1961	n:o 76
402 Tarkastukset			
403 Kaivaukset			
404 Löydöt	TMM 13393 miekka	405 Lähistön irtolöydöt	
406 Lähistön muinaisjännökset	Taskulan ruumiskalmisto n. 450 m päässä koillisessa.		
407 Opas			

5. Inventointilomakkeen liitteet

501 Kartat	ote peruskartasta, virastokartasta ja kantakartasta.
502 Valokuvat	
503 Muut liitteet	

6. Tiedot peräisin

601	pvm	allekirjoitus
<input checked="" type="checkbox"/> TYA:n topog. arkistosta	12 / 5 19 87	
<input checked="" type="checkbox"/> kentältä	4 / 6 19 87	
<input type="checkbox"/> muualta, mistä...	/ 19	



Wirusmäen yks.

Virusmäki

1:65

Hyvin kivi kkoista

Kivistö

1:23

Mäenpää

1:24

Päivärinta

1:25

VÄHÄJOKI-INVENTOINTI 1987 TYA/TMM

Kohde 054 Laihasmäki

ote kantakartasta XIX:94 1:500

tarkastettu alue

koekuoppa

Taskula

176

TYA/TMM

ote peruskartoista 1043 12 ja 1044 10

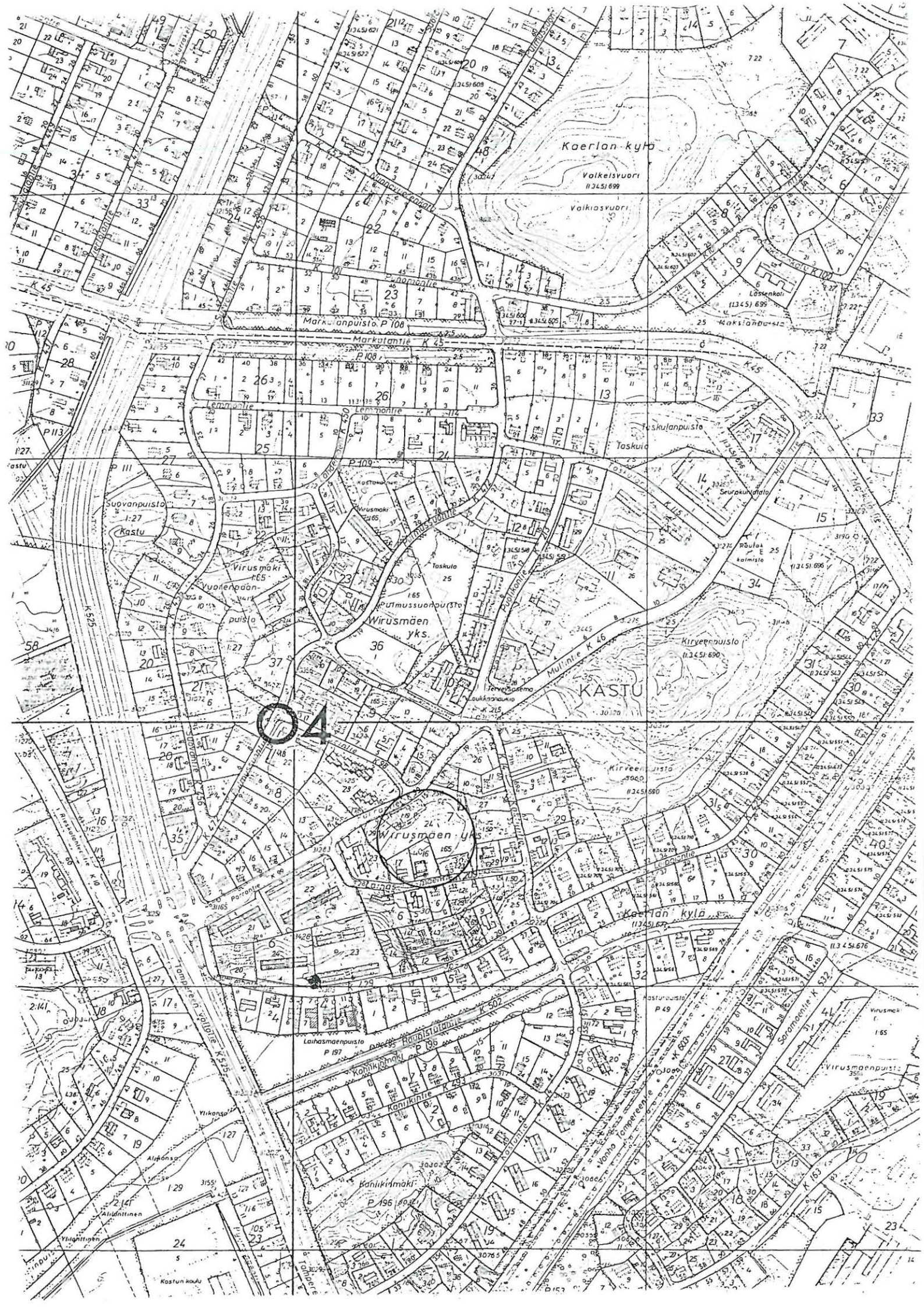
1:20 000

Vuonna 1987 INVENTOIDUT KOHTEET. muinaisjännökset ja irtolöydöt



Kohde 054 Laihasmäki





VÄHÄJOKILAAKSON ARKEOLOGISTEN KOHTEIDEN INVENTOINTILOMAKE
 Turun yliopiston arkeologian osasto / Turun Maakuntamuseo

001 Kohteen numero 089

1. Kohteen sijainti

101 Kunta Turku	102 Koodi <u> </u> <u> </u> <u> </u>	
103 Vanha kunta Maaria		
104 Kaupunginosa Raunistula	105 Tila/tonntti Virusmäki 1:65	
106 Kylä(t) Virusmäen yks.		
107 Maastokohteen nimi tai muinaisjäännöksen vakiintunut nimi		
108 Omistaja(t) Turun kaupunki.	109 Omistustiet- dot vuodelta	
110 Vuokraaja		
111 Peruskarttalehti 1043 12	112 Kantakarttalehti XIX:9 ¹¹	
113 X= 6 706 88 -	114 Y= 570 95 -	115 Z= n.5 - m mpy
116 Kantakartan koordinaatit	X= 106850 - 106950	Y= 70950 -
117 Koordinaattien selitys Alue, josta löytö mahd. tullut esiin.	118 Tarkkuus +- m <u> </u>	
119 Sijainti sanallisesti Virusmäen kosken rannalla, n. 3m joesta.		
120 Tarkastettu alue (sanallisesti tai koordinaatein) Joen ranta löytöpaikan kohdalta.		

2. Maaston kuvaus

201 Maaperä
Savi.

202 Pinnanmuodostus (kivisyys, kaltevuus, ilmansuunnat...)
Vähäjoen rantatörmän alapuolella, paikalla jossa vähäjoki laskee Aurajokeen.

203 Kasvillisuus (tyyppi)
Heiniä, koiranputkea, nokkosia.

204 Muu ympäristö (rakennukset, tiet...)
Kosken rannassa on kaksi taloa ja kapea hiekkatie vie taloihin.

3. Kohteen kuvaus ja kenttätyötoimenpiteet

301 Laatu
Irtolöytö. L L L L

302 Luonnehdinta
Ilmeinen irtolöytö, esine on aikoinaan pudonnut veteen.

303 Ajoitus / Ajoitusperuste
myöhempi rautakausi/ esine L L L L

304 Kunto L

305 Säilymisedellytykset

306 Luokitusehdotus L 307 Seutukaavan (vuosi)
viitenumero

308 Muinaisjäännöksen koko/pinta-ala

313 Huomioita ja lisätietoja

Lisätoimenpiteet: ei lisätutkimuksia Vähäjoki-inventoinnin yhteydessä.

Suojelu: ei aihetta suojeluun.

4. Tutkimukset

401 Inventoinnit	nimi	vuosi	viite
	V. Lehtosalo	1961	75
402 Tarkastukset			
403 Kaivaukset			
404 Löydöt KM 11278 pronssinen hevosenkenkäsolki	405 Lähistön irtolöydöt Virusmäen talon pellosta keihään- kärki, n.230m kohteesta luoteeseen		
406 Lähistön muinaisjännökset Koroisten muinaismuistoalue kosken toisella puolella, n.50m etelään. Virusmäen rautakaut.kalmisto n.200m luoteeseen.			
407 Opas			

5. Inventointilomakkeen liitteet

501 Kartat

ote peruskartasta, virastokartasta ja kantan kartasta.

502 Valokuvat

Dia TMM 16667, MV TMM KF875702

503 Muut liitteet

6. Tiedot peräisin

601

pvm

allekirjoitus

 TYA:n topog. arkistosta

15/9 1987 Elina Saloranta

 kentältä

15/9 1987 Elina Saloranta

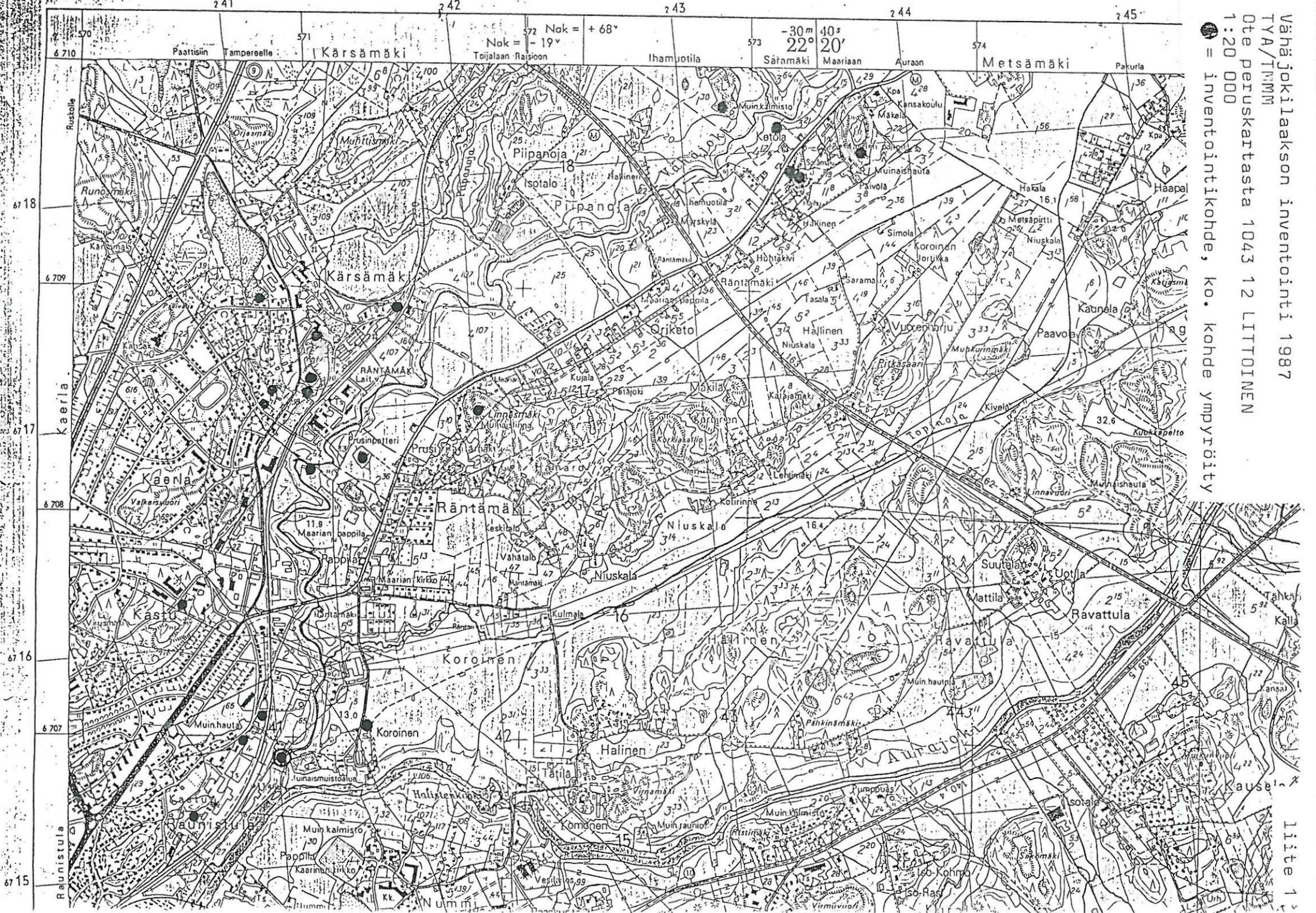
 muualta, mistä...

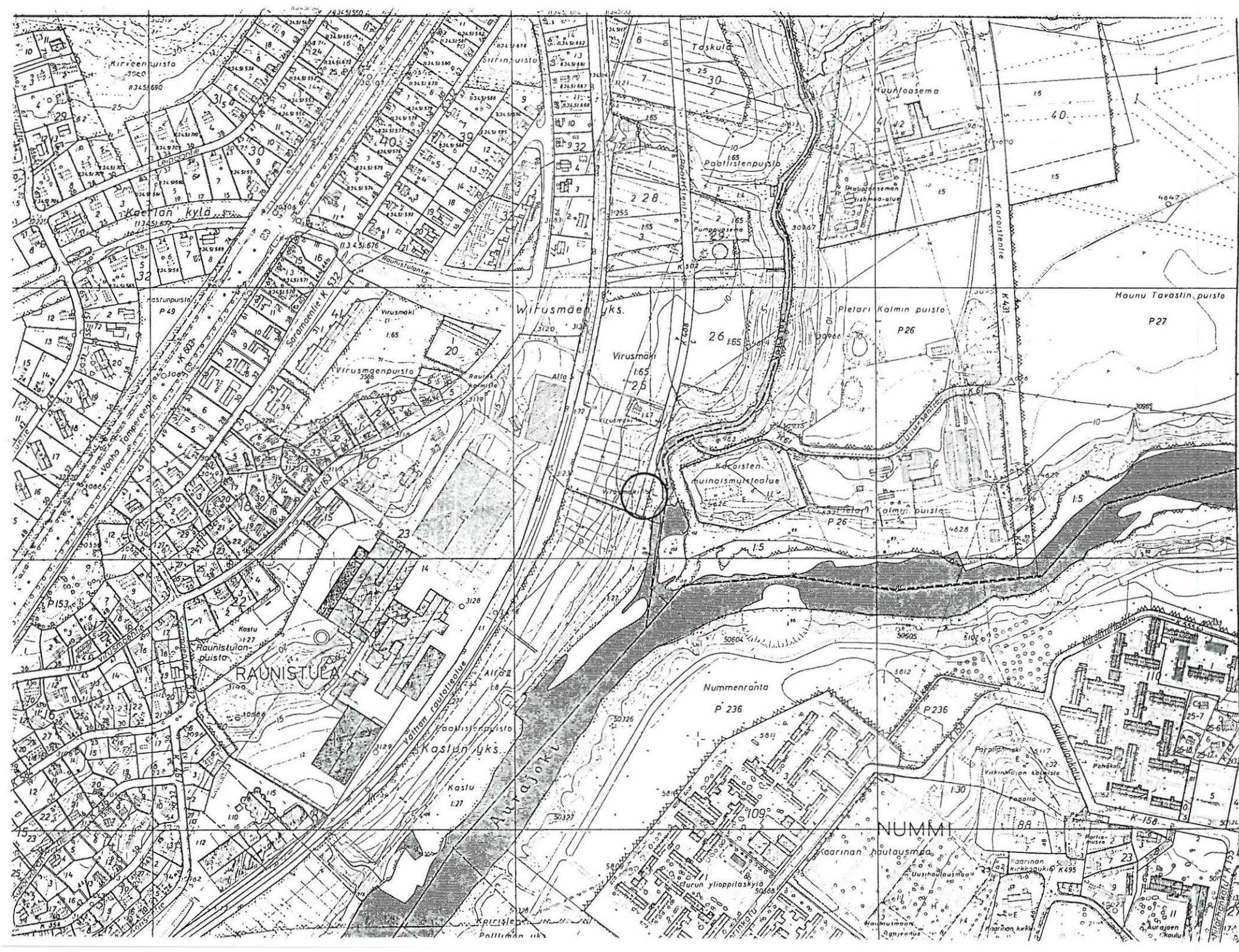
/ 19 _____

Nok = 572 Nok = + 68°
19°

-30m
22° 20'

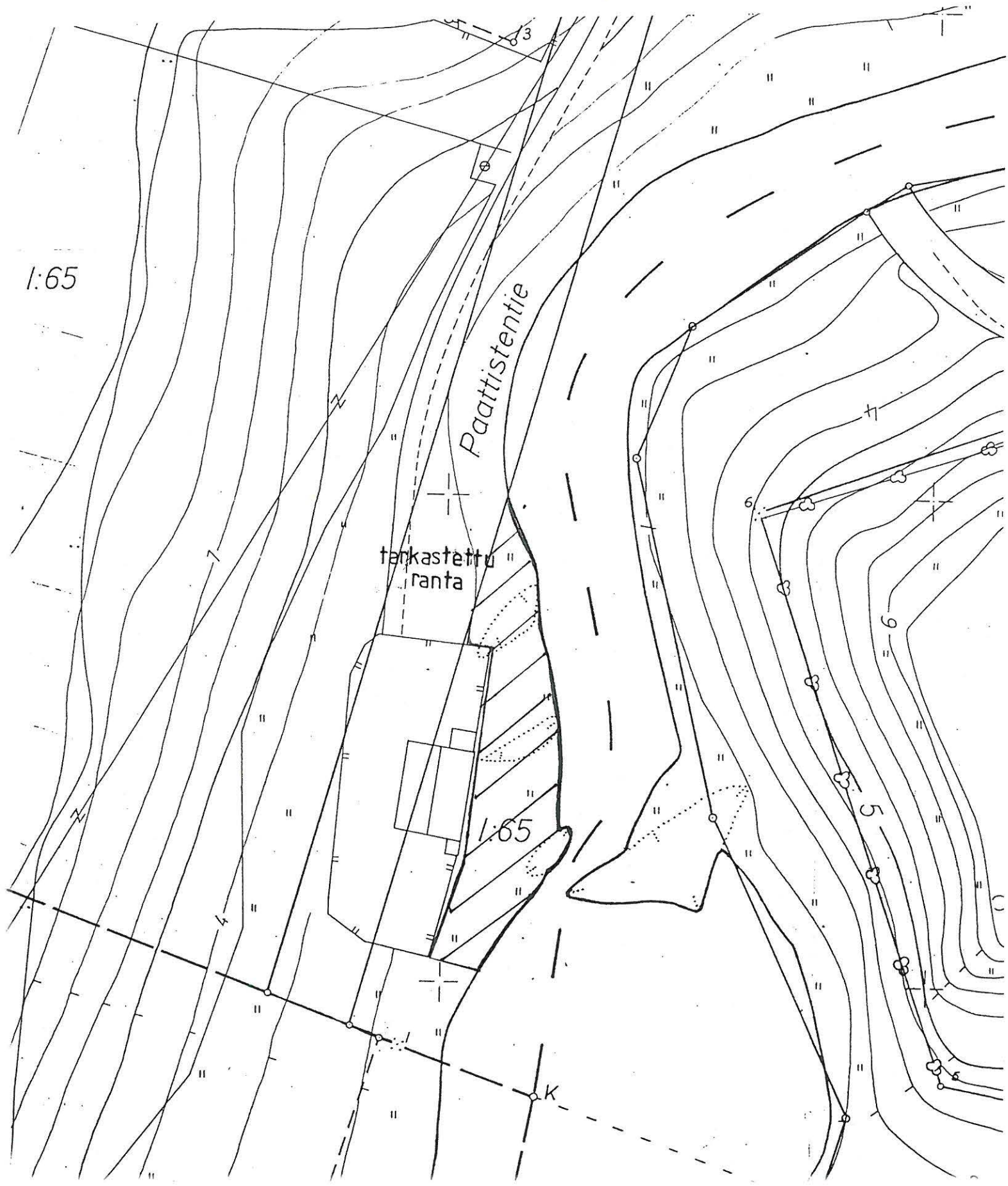
Vähäjokilaakson inventointi 1987
TYA/TMM
Ote peruskartasta 1043 12 LITTOINEN
1:20 000
● = inventointikohte, ko. kohde ympyröity





Vähäjokilaakson inventointi 1987
TYA/TMM
Kohde 089 Virusmäki
Ote kantakartasta XIX:9¹¹ 1:1000

1:65



1:65

K

VÄHÄJOKILAAKSON ARKEOLOGISTEN KOHTEIDEN INVENTOINTILOMAKE
 Turun yliopiston arkeologian osasto / Turun Maakuntamuseo

001 Kohteen numero 0 9 0

1. Kohteen sijainti

101 Kunta Turku	102 Koodi	_____
103 Vanha kunta Maaria		
104 Kaupunginosa Raunistula	105 Tila/tontti 1:65 Virusmäen yks.	
106 Kylä(t) Virusmäen yks.		
107 Maastokohteen nimi tai muinaisjäännöksen vakiintunut nimi		
108 Omistaja(t) Turun kaupunki.	109 Omistustiedot vuodelta	
110 Vuokraaja		
111 Peruskarttalehti 1 043 12	112 Kantakarttalehti XIX:9 ¹²	
113 X= 670710 -	114 Y= 57086 -	115 Z= n. 10 -15 m mpy
116 Kantakartan koordinaatit	X= 107100 -	Y= 70800 -
117 Koordinaattien selitys	118 Tarkkuus +-200 m	
119 Sijainti sanallisesti Virusmäen talon pelto, joka sijaitsee rautatien ja vanhan Tampereentien välissä, Raunistulantien risteystä vastapäätä. Vähäjokeen etäisyyttä noin 250 m..		
120 Tarkastettu alue (sanallisesti tai koordinaatein) Rautatien ja Virusmäentien välissä oleva peltokaistale Raunistulantien risteystä vastapäätä.		

2. Maaston kuvaus

201 Maaperä
Savi.

~~202 Pinnanmuodostus (kivisyys, kaltevuus, ilmansuunnat...)
Täsaista, länsipuolella mäki,
maa viettää Aurajoen uoma kohti itään.~~

203 Kasvillisuus (tyyppi)
Vanha pelto.

204 Muu ympäristö (rakennukset, tiet...)
Virusmäentien ja Raunistulantien risteys, radan yli vievä
hiekkatie, omakotitaloaluetta, Virusmäentien toisella puolella
kerrostaloja.

3. Kohteen kuvaus ja kenttätyötoimenpiteet

301 Laatu
Irtolöytö. L L L L

302 Luonnehdinta
Ilmeinen irtolöytö.

303 Ajoitus / Ajoitusperuste L L L L

304 Kunto L

305 Säilymisedellytykset

306 Luokitusehdotus L 307 Seutukaavan (vuosi)
viitenumero

308 Muinaisjäännöksen koko/pinta-ala

313 Huomioita ja lisätietoja

Lisätoimenpiteet: Ei lisätoimenpiteitä Vähäjoki-inventoinnin yhteydessä.

Suojelu: Ei aiheuta suojelutoimia.

4. Tutkimukset

401 Inventoinnit	nimi	vuosi	viite
	V. Lehtosalo	1961	74
402 Tarkastukset			
403 Kaivaukset			
404 Löydöt KM 11436 keihäänkärki		405 Lähistön irtolöydöt Pronssinen hevosenkenkäsolkki Vi- rusmäen kosken rannalta.	
406 Lähistön muinaisjäännökset Virusmäen talon kalmisto kohteen lounaispuolella olevassa rinteessä.			
407 Opas			

5. Inventointilomakkeen liitteet

501 Kartat

ote virastokartasta, peruskartasta ja kantakartasta.

502 Valokuvat

503 Muut liitteet

6. Tiedot peräisin

601	pvm	allekirjoitus
<input checked="" type="checkbox"/> TYA:n topog. arkistosta	15/9 1987	<i>Teina Saloranta</i>
<input checked="" type="checkbox"/> kentältä	17/9 1987	<i>Teina Saloranta</i>
<input type="checkbox"/> muualta, mistä...	/ 19	

241

242

243

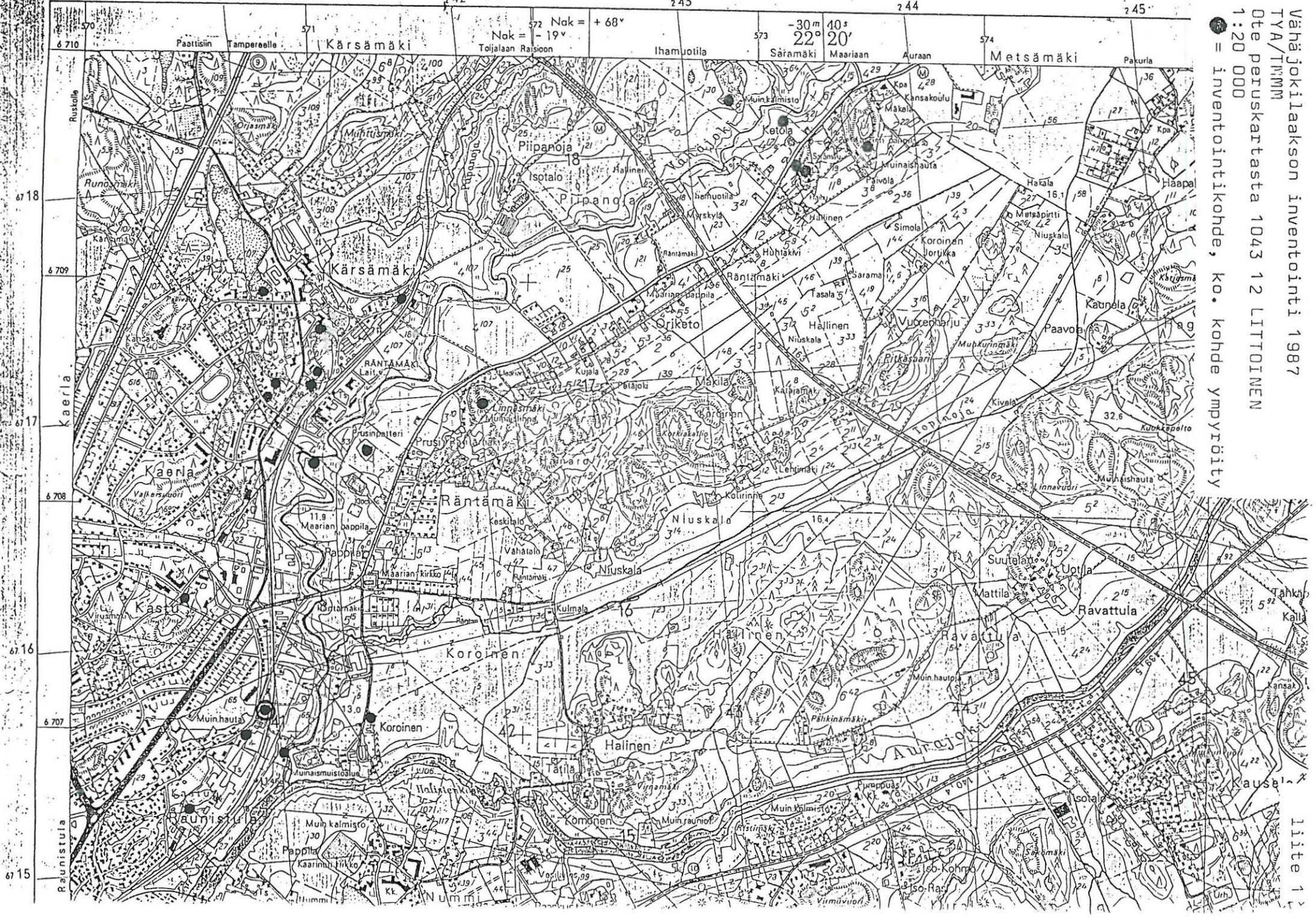
244

245

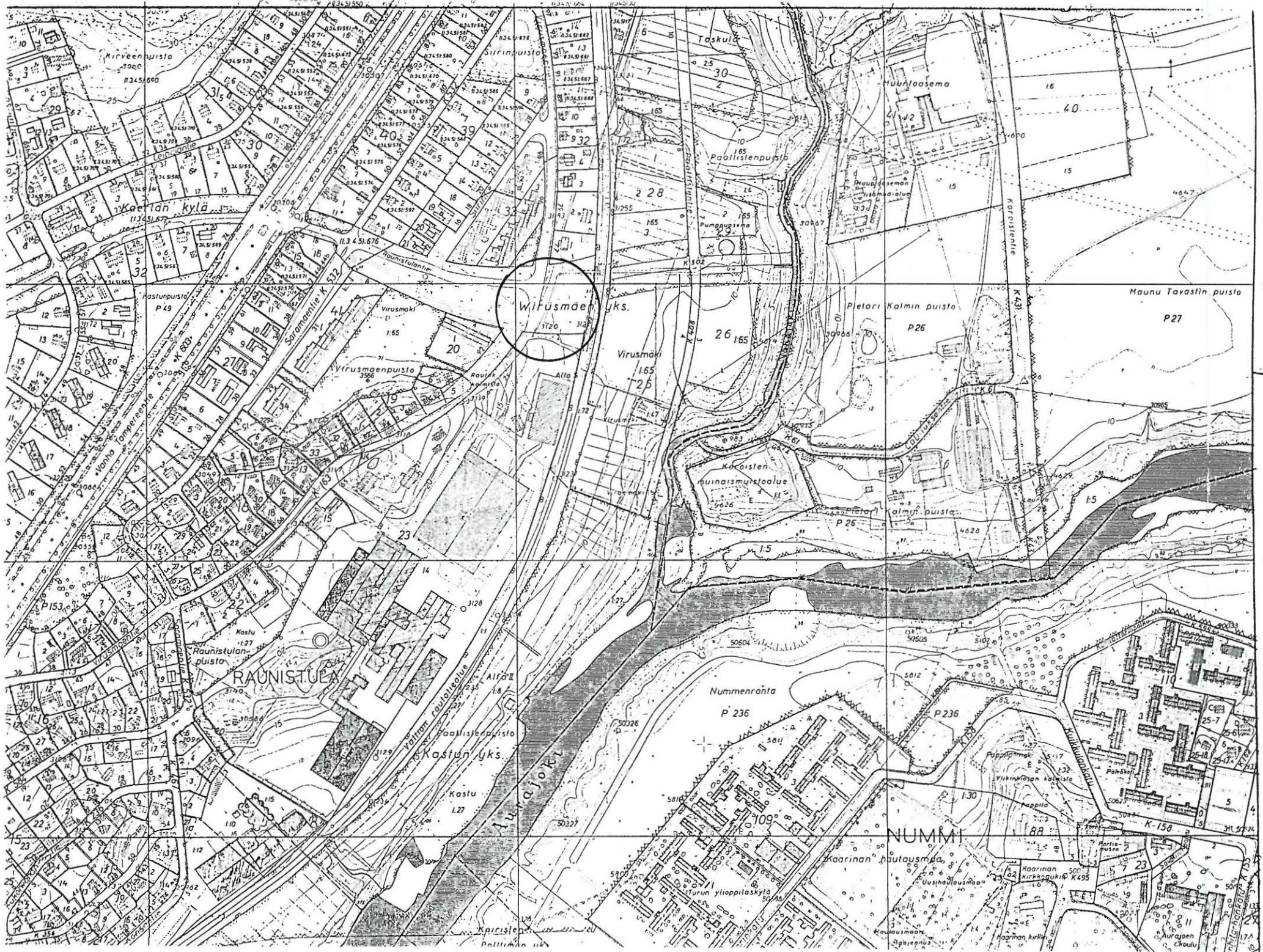
Nok = + 68°
Nok = - 19°

-30m
22°
10s
20'

Vähäjokilaakson inventointi 1987
TYA/TMM
Ote peruskartasta 1043 12 LITTOINEN
1:20 000
= inventointikohte, ko. kohde ympyröity



liite 1



Vähäjokilaakson inventointi 1987
TYA/TMM
Kohde 090 Virasmäki
Ote kantakartasta XIX:9¹² 1:1000

107100

12

1:65

3120

B123

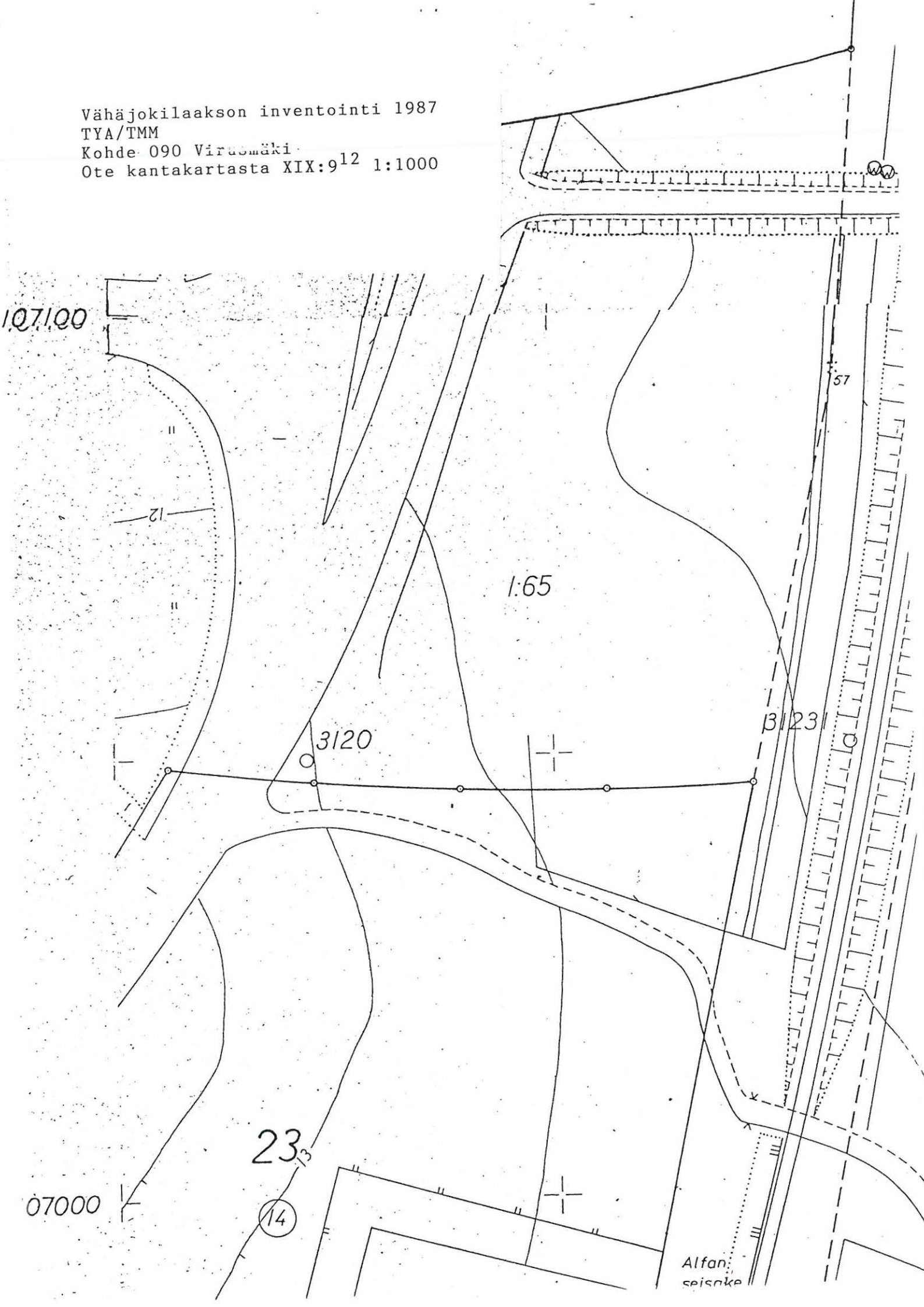
57

07000

23₃

14

Alfan;
seisake



VÄHÄJOKILAAKSON ARKEOLOGISTEN KOHTEIDEN INVENTOINTILOMAKE
 Turun yliopiston arkeologian osasto / Turun Maakuntamuseo

001 Kohteen numero

105

1. Kohteen sijainti

101 Kunta Turku	102 Koodi	103 Vanha kunta Maaria	104 Kaupunginosa Saramäki	105 Tila/tontti Kankaristo 1:74
106 Kylä(t) Waistenkylä				
107 Maastokohteen nimi tai muinaisjäännöksen vakiintunut nimi				
108 Omistaja(t) Simo Kirstilä, Marttilan tila p. 538 818			109 Omistustiedot vuodelta 1973	
110 Vuokraaja				
111 Peruskarttalehti 1044 10 LIETO		112 Kantakarttalehti XXII:10 d		
113 X= 6710 67 -	114 Y= 572 73 -	115 Z= n. 28 - 31 m mpy		
116 Kantakartan koordinaatit		X=110425 - 110740	Y= 72660 - 72860	
117 Koordinaattien selitys Koordinaatit tarkoittavat terassia ja pintapoi- mittua peltoa.			118 Tarkkuus +- m	
119 Sijainti sanallisesti Saramäen kylämäen länsilaidalla, länsipuolella avautuvan savikon reunassa, Luontolaan vievän tien vasemmalla puolella,				
120 Tarkastettu alue (sanallisesti tai koordinaatein) Rinne tarkastettu ja sen alapuolella oleva pelto pintapoi- mittu n. 50 m leveydeltä pellonreunasta lukien.				

2. Maaston kuvaus

201 Maaperä
202 Pinnanmuodostus (kivisyys, kaltevuus, ilmansuunnat...) Laakea, n. 1 m pellon pinnan yläpuolella oleva tasanne, yläpuolella luoteeseen viettävä kallioinen rinne.
203 Kasvillisuus(tyyppi) Havumetsä, mustikkatyyppi.
204 Muu ympäristö (rakennukset, tiet...) Luontolaan vievä tie kulkee tasanteen poikki, tien vieressä sahatavaraa ja louhittuja kiviä.

3. Kohteen kuvaus ja kenttätyötoimenpiteet

301 Laatu Kivikautinen asuinpaikka. □□□□	
302 Luonnehdinta Rantaterassi, josta aikaisemmin löytynyt kivikirves ja saviastian palanen.	
303 Ajoitus / Ajoitusperuste Kivikausi/löydöt □□□□	
304 Kunto Hyvä, vain tie ja tieleikkaus häiriötekijöinä. □	
305 Säilymisedellytykset Alue kaavoitettu pääosin virkistysalueeksi, kohteen luoteisreunaan kaavoitettu Tinakatu, kohteen koillispuoli kaavoitettu teollisuusalueeksi (Asemakaava Turku Saramäki 5 - 18).	
306 Luokitusehdotus □	307 Seutukaavan (vuosi) viitenumero
308 Muinaisjännöksen koko/pinta-ala	

313 Huomioita ja lisätietoja

Lisätoimenpiteet: Vähäjoki-inventoinnin yhteydessä, kivikautta kartoitettaessa otetaan mahdollisesti koekuopituskohteeksi.

Suojelu: Muinaisjäännöksen laajuutta ei tiedetä. Kaavamuutoksen sat-
tuessa on muinaisjäännöksen laajuus kartoitettava.

4. Tutkimukset

401 Inventoinnit	nimi	vuosi	viite
	H. Brusila	1984	
402 Tarkastukset			
403 Kaivaukset			
404 Löydöt	405 Lähistön irtolöydöt		
406 Lähistön muinaisjäännökset Kohde 112 n. 300 m koilliseen. Marttilan kalmisto n. 500 m kaakkoon.			
407 Opas			

5. Inventointilomakkeen liitteet

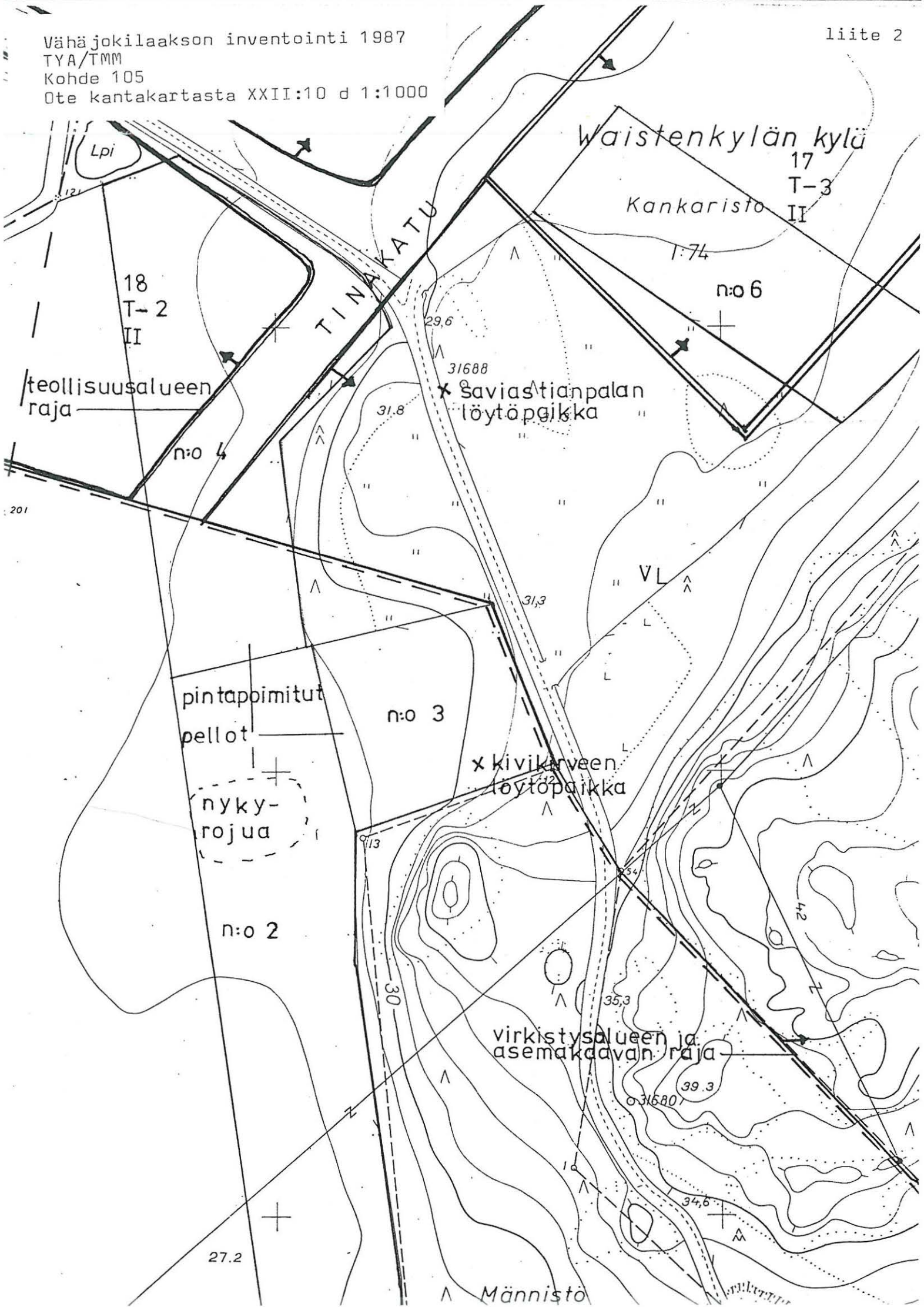
501 Kartat
502 Valokuvat
503 Muut liitteet

6. Tiedot peräisin

601	pvm	allekirjoitus
<input checked="" type="checkbox"/> TYA:n topog. arkistosta	15 / 4 1987	<i>D. Niemi</i>
<input checked="" type="checkbox"/> kentältä	28 / 5 1987	<i>D. Niemi</i>
<input type="checkbox"/> muualta, mistä...	/ 19	

Vähäjokilaakson inventointi 1987
TYA/TMM
Kohde 105
Ote kantakartasta XXII:10 d 1:1000

liite 2



Vähäjokilaakson inventointi 1987
 TYA/TMM
 Ote peruskartasta 1044 10 LIETO
 1:20 000

● = inventointikohde, ko. kohde ympyröity



571 573 574 575
 Turkuun Saloon Piipanoja
 Helsinkiin
 Nak = -19° Nak = +68°
 22° 20' -30m 40s
 TURKU ÅBO LIETO

VÄHÄJOKILAAKSON ARKEOLOGISTEN KOHTEIDEN INVENTOINTILOMAKE
 Turun yliopiston arkeologian osasto / Turun Maakuntamuseo

001 Kohteen numero

1008

1. Kohteen sijainti

101 Kunta Turku	102 Koodi	_____
103 Vanha kunta Maaria		
104 Kaupunginosa Paimala, Saramäki	105 Tila/tontti Huilu 4:37, Vähätalo 2:22	
106 Kylä(t) Saramäki, Waistenkylä		
107 Maastokohteen nimi tai muinaisjäännöksen vakiintunut nimi		
108 Omistaja(t) Turun kaupunki (molemmat)	109 Omistustiedot vuodelta 1964	
110 Vuokraaja		
111 Peruskarttalehti 1044 10 LIETO	112 Kantakarttalehti XXIII:10 c	
113 X= 6711 05 - 6711 20	114 Y= 573 07 - 573 20	115 Z= n.31 -40 m mpy
116 Kantakartan koordinaatit	X=n. 111050_111200	Y=n.73070_73200
117 Koordinaattien selitys Koordinaatit tarkoittavat pintapoisittua peltoa ja tarkastettua rinnettä.	118 Tarkkuus +- m	
119 Sijainti sanallisesti Saramäen kylämäen länsirinteessä ja sen alla Vaistentien molemmiin puolin.		
120 Tarkastettu alue (sanallisesti tai koordinaatein) Vaistentien lounaispuolella oleva pelto n. 20 m metsikön reunasta, pellon koillispuolella olevan metsikön reuna. Vaistentien koillispuolella oleva metsäinen rinne kallioiden välissä olevan notkelman kohdalta.		

2. Maaston kuvaus

201 Maaperä

Pelto hiekkansekainen. Yläpuolinen rinne moreenia.

202 Pinnanmuodostus (kivisyys, kaltevuus, ilmansuunnat...)

Kahden kalliopaljastuman välissä länteen viettävä rinne, jonka alapuolella pelto.

203 Kasvillisuus(tyyppi)

Mäntymetsä, mustikkatyyppi. Pelto.

204 Muu ympäristö (rakennukset, tiet...)

Rinteen luoteispuolella, koekuopista n. 100 m etäisyydellä Kaukolan 2:20 rakennukset. Pintapöimitun pellon ja koekuopitetun rinteiden välillä kulkee Vaistentie.

3. Kohteen kuvaus ja kenttätyötoimenpiteet

301 Laatu

Mahdollinen kivikautinen asuinpaikka. □□□□

302 Luonnehdinta

Sijainnut ehkä 1800-luvun kivi- tai puurakennuksen perusteiden pohjalta.

Kysymyksessä pintalöytöpaikka pellolla, jonka perusteella voisi ajatella, että pintalöytöesiintymien lähellä olevassa metsässä olisi vielä mahdollisesti turmeltumattomia osia asuinpaikasta jäljellä (ks. kartta liitteessä 2).

303 Ajoitus / Ajoitusperuste

Kivikausi/iskokset. □□□□

304 Kunto

Hyvä. Tieleikkaus ja tie voinut tuhota osan. □

305 Säilymisedellytykset

Rinteen alaosa kaavoitettu puistoksi, rinteiden alapuolinen pelto kaavoitettu teollisuusalueeksi (Asemakaava Turku Sarakäki 5 - 18).

306 Luokitusehdotus □

307 Seutukaavan (vuosi)
viitenumero

308 Muinaisjäännöksen koko/pinta-ala

313 Huomioita ja lisätietoja

Lisätoimenpide-ehdotus: Systemaattinen koekuopitus kivikauden tutkimusten yhteydessä (Vähäjoki-inventointi).

Laajempaa aluetta koskeva pintapoiminta Vähäjoki-inventoinnin yhteydessä v. 1988.

Suojelu: Nykyinen kaava ei uhkaa varsinaisesti metsää, jossa mahd. asuinpaikan osat olisivat säilyneet, vaan sitä ympäröivää peltoa.

Kaavamuutoksen sattuessa tämän metsän osalta, on sitä kartoitettava.

4. Tutkimukset

401 Inventoinnit	nimi	vuosi	viite
402 Tarkastukset			
403 Kaivaukset			
404 Löydöt	TYA 378:1-2		405 Lähistön irtolöydöt
406 Lähistön muinaisjäännökset			
407 Opas			

5. Inventointilomakkeen liitteet

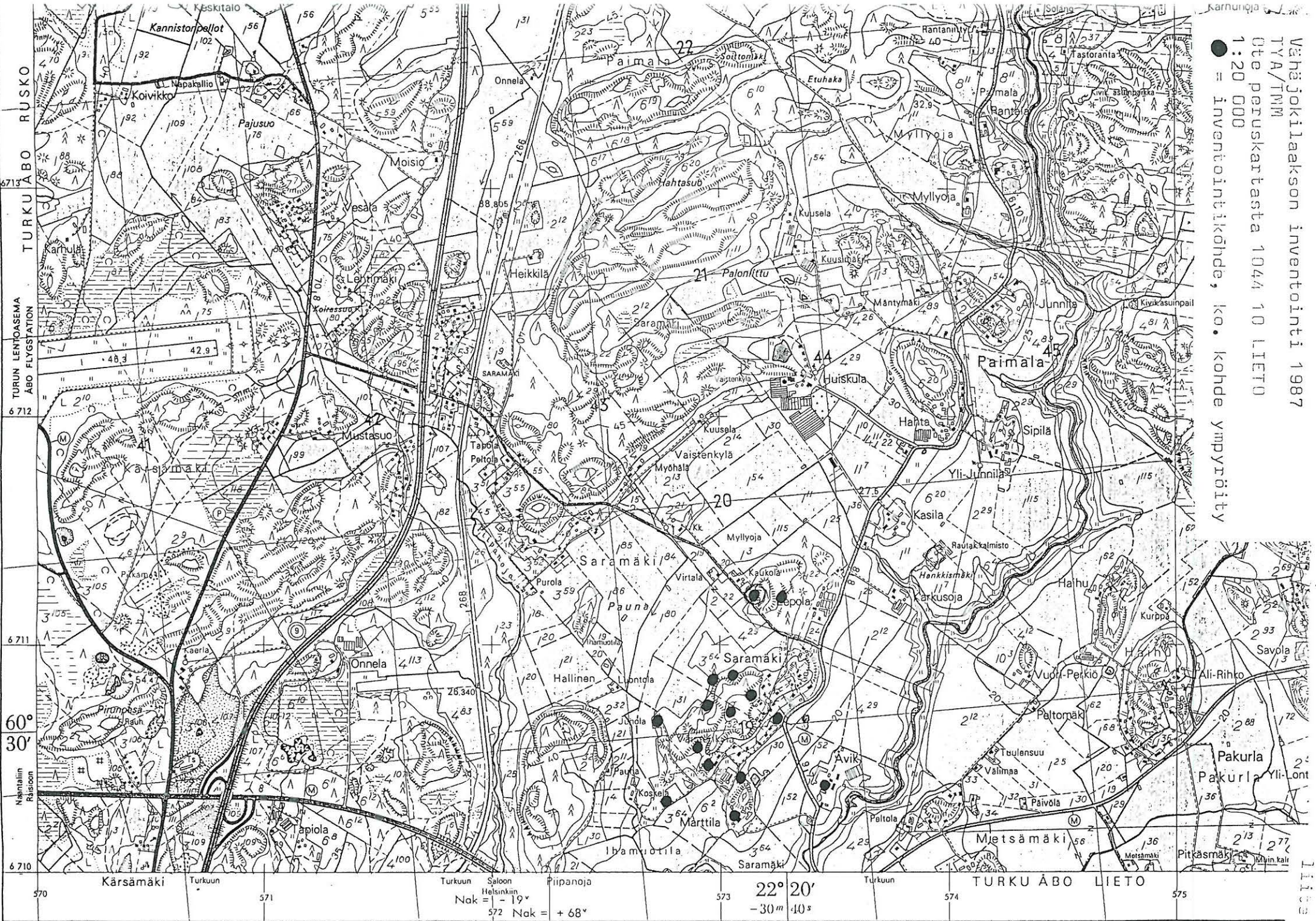
501 Kartat	ote peruskartasta ja kantakartasta
502 Valokuvat	Dia TMM 16644, MV TMM KF875653
503 Muut liitteet	

6. Tiedot peräisin

601	pvm	allekirjoitus
<input type="checkbox"/> TYA:n topog. arkistosta	/ 19	
<input checked="" type="checkbox"/> kentältä	3 / 6 1988	<u>A. Niemi</u>
<input type="checkbox"/> muualta, mistä...	/ 19	

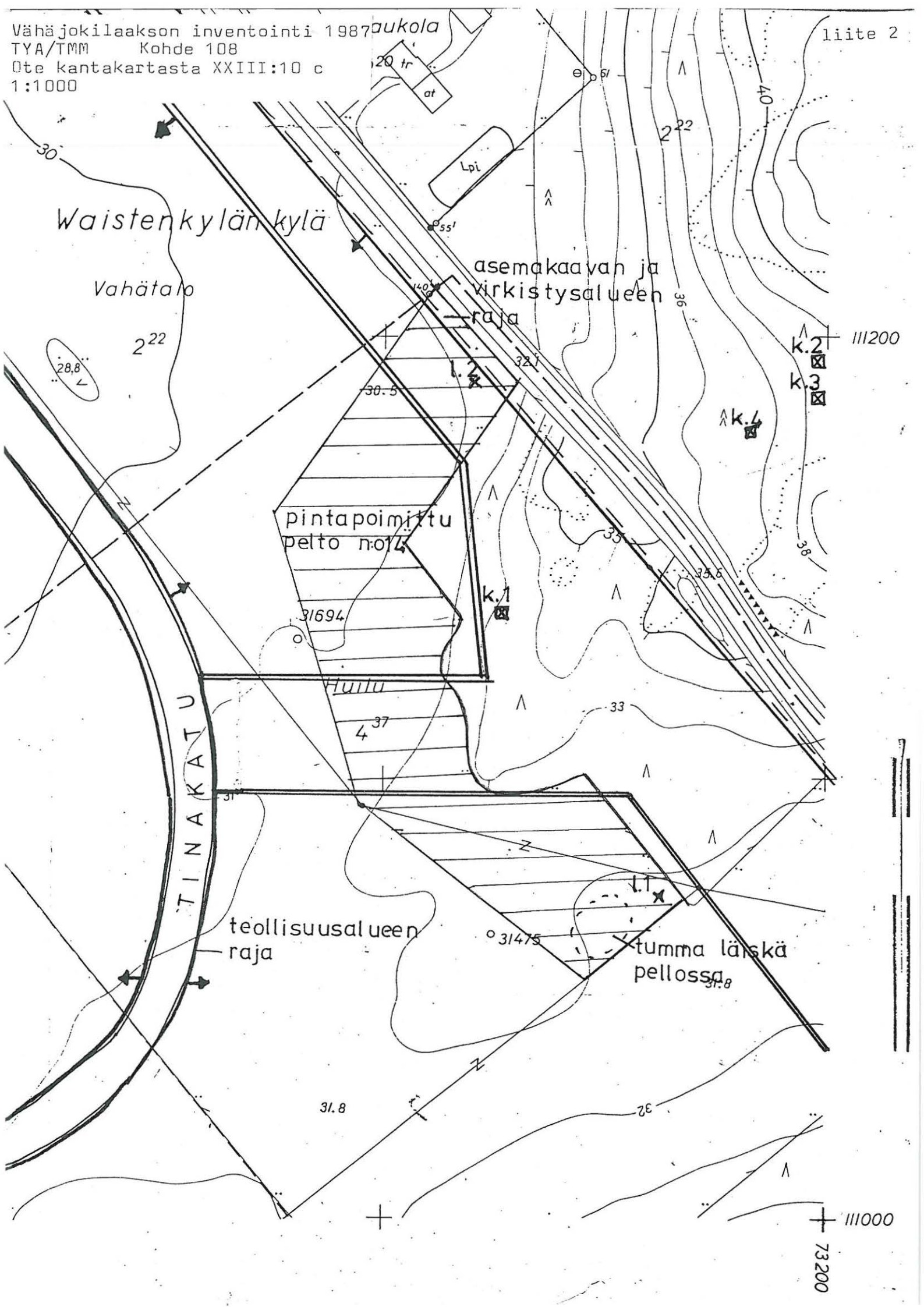
Vähäjokilaakson inventointi 1987
 TYA/TMM
 Ote peruskartasta 104/10 LIETO
 1:20 000

● = inventointikohte, ko. kohde ympäröity



TURUN LENTOSEMA
 ÅBO FLYGSTATION
 TURKU ÅBO
 RUSKO
 6713
 6712
 6711
 6710
 60°
 30'
 Naantalin
 Råstön

570 Kärsmäki Turkuun 571 Turkuun Saloon
 Helsingin
 Piipanoja 573 22° 20'
 Nak = -19° -30m
 572 Nak = +68° 40s
 Turkuun 574 TURKU ÅBO LIETO 575



Waisten kylän kylä

Vahätalo

asemakaavan ja
virkistysalueen
raja

pintapöimittu
pelto no 14

TINAKATU

teollisuusalueen
raja

tumma läiskä
pellossa

III200

III1000

73200

VÄHÄJOKILAAKSON ARKEOLOGISTEN KOHTEIDEN INVENTOINTILOMAKE
 Turun yliopiston arkeologian osasto / Turun Maakuntamuseo

001 Kohteen numero

1 0 9

1. Kohteen sijainti

101 Kunta Turku	102 Koodi	_____
103 Vanha kunta Maaria		
104 Kaupunginosa Saramäki	105 Tila/tontti Isotalo 1:52	
106 Kylä(t) Waistenkylä		
107 Maastokohteen nimi tai muinaisjäännöksen vakiintunut nimi		
108 Omistaja(t) Turun kaupunki	109 Omistustiedot vuodelta 1964	
110 Vuokraaja		
111 Peruskarttalehti 1044 10 LIETO	112 Kantakarttalehti XXII:10 d	
113 X=n. 6710 50 671060	114 Y=n. 572 85 572 93	115 Z= n. 35 - 40 m mpy
116 Kantakartan koordinaatit	X=n. 110500-110600	Y=n. 72850 72930
117 Koordinaattien selitys Koordinaatit tarkoittavat kallioiden välissä olevaa notkelmaa.	118 Tarkkuus +- m _____	
119 Sijainti sanallisesti Saramäen kylämäen lounaispäässä, kallioiden välisessä suojaisessa notkelmassa.		
120 Tarkastettu alue (sanallisesti tai koordinaatein) Kallioiden välinen notkelma 35 - 40 m mpy korkeuskäyrien välillä.		

2. Maaston kuvaus

201 Maaperä	Moreeni, alempana rinteessä lajittunut hiekka.
202 Pinnanmuodostus (kivisyys, kaltevuus, ilmansuunnat...)	Lounaaseen viettävä loiva rinne kallioiden välisessä notkelmassa.
203 Kasvillisuus(tyyppi)	Mäntyvaltainen sekametsä, mustikkatyyppi, sammaloitunut.
204 Muu ympäristö (rakennukset, tiet...)	Kohteesta n. 100 m lounaaseen Luontolan taloon vievä pikkutie. Kohteen eteläpuolella pieni tekolampi.

3. Kohteen kuvaus ja kenttätyötoimenpiteet

301 Laatu	Kivikautinen asuinpaikka(?).	□□□□
302 Luonnehdinta	Sijainnut suojaisessa lounaisenpuoleisessa kallioiden välisessä notkelmassa.	
303 Ajoitus / Ajoitusperuste	Kivikausi/sijainti 35 - 40 m mpy korkeuskäyrän tuntumassa, paikalta löytyi iskos.	□□□□
304 Kunto	Hyvä.	□
305 Säilymisedellytykset	Hyvät. Alue kaavoitettu virkistysalueeksi (Asemakaava Turku Saramäki 5 - 18).	
306 Luokitusehdotus	□	307 Seutukaavan (vuosi viitenumero)
308 Muinaisjäännöksen koko/pinta-ala	Enintään 60 x 120 m.	

313 Huomioita ja lisätietoja

Lisätoimenpide-ehdotus: Systemaattinen koekuopitus kivikauden kartoituksen yhteydessä (Vähäjoki-inventointi).

Suojelu: Kaavamuutoksen sattuessa kartoitettava.

Potentiaalinen kivikautinen asuinpaikka.

4. Tutkimukset

401 Inventoinnit	nimi	vuosi	viite
402 Tarkastukset			
403 Kaivaukset			
404 Löydöt		405 Lähistön irtolöydöt	
ks. kenttä 312.			
406 Lähistön muinaisjäännökset	Waistenkylän Kankariston asuinpaikka kohteesta n. 200 m luoteeseen.		
407 Opas			

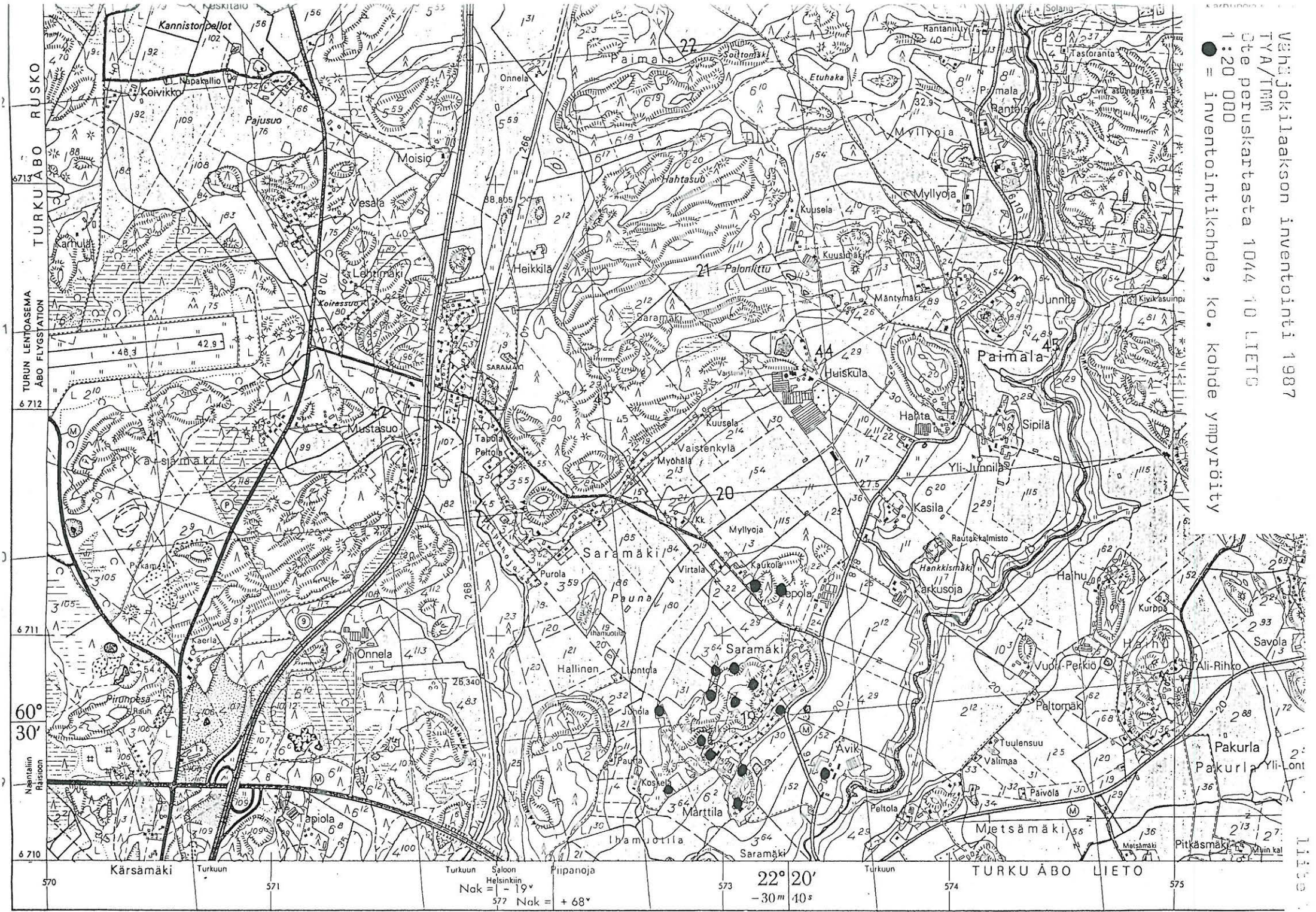
5. Inventointilomakkeen liitteet

501 Kartat	ote peruskartasta ja kantakartasta.
502 Valokuvat	Dia TMM 16642, MV TMM KF875651
503 Muut liitteet	

6. Tiedot peräisin

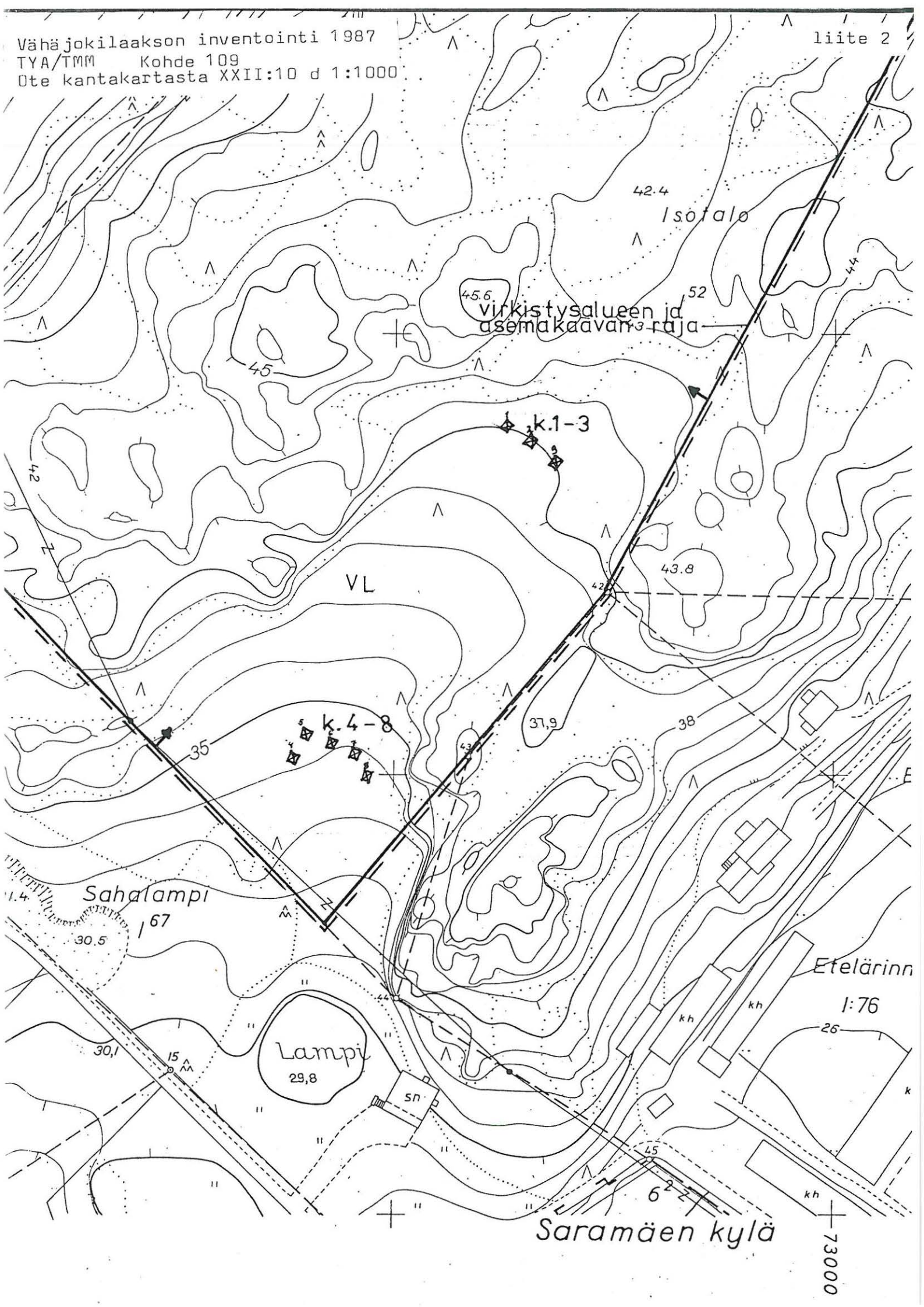
601	pvm	allekirjoitus
<input type="checkbox"/> TYA:n topog. arkistosta	/ 19	
<input checked="" type="checkbox"/> kentältä	21/5 1987	<i>A. Niemi</i>
<input type="checkbox"/> muualta, mistä...	/ 19	

Vähi-Jokilaakson inventointi 1987
 TYA/TMM
 Ote peruskartasta 1044 10 LIETO
 1:20 000
 ● = inventointikohte, ko. kohde ympäröity



Vähäjokilaakson inventointi 1987
TYA/TMM Kohde 109
Ote kantakartasta XXII:10 d 1:1000

liite 2



VÄHÄJOKILAAKSON ARKEOLOGISTEN KOHTEIDEN INVENTOINTILOMAKE
 Turun yliopiston arkeologian osasto / Turun Maakuntamuseo

001 Kohteen numero

110

1. Kohteen sijainti

101 Kunta Turku	102 Koodi	110
103 Vanha kunta Maaria		
104 Kaupunginosa	105 Tila/tontti Kotimäki 2:21; Kotimäki II 2:27	
106 Kylä(t) Iskoinen		
107 Maastokohteen nimi tai muinaisjäännöksen vakiintunut nimi		
108 Omistaja(t) Turun kaupunki	109 Omistustiedot vuodelta	
110 Vuokraaja Kari Veräjänkorva p. 570 536 (Kotimäki 2:21)		
111 Peruskarttalehti 1044 11 PAATTINEN	112 Kantakarttalehti UG, 7; XXXI:12 1:2000	
113 X=672119 -	114 Y=57607 -	115 Z= n. 47 - 52 m mpy
116 Kantakartan koordinaatit	X= -	Y= -
117 Koordinaattien selitys	118 Tarkkuus +- m	
119 Sijainti sanallisesti Paattisten maantien varrella, Paattisten aluetalon koillispuolella oleva matala mäki sekä Paattisten aluetalon eteläpuolella oleva pelto.		
120 Tarkastettu alue (sanallisesti tai koordinaatein) Tontit 2:21 ja 2:27 sekä 30 m leveä kaista Paattisten talon etelä-lounaispuolella olevasta pellostä.		

2. Maaston kuvaus

201 Maaperä Kallioinen, koljoissa moreenia.
202 Pinnanmuodostus (kivisyys, kaltevuus, ilmansuunnat...) Terassimainen, kaakkoon viettävä savikko kallioisen rinteeseen ja Vähäjoen välissä. Koekuopitus lähinnä kallioiselle kolkalle.
203 Kasvillisuus(tyyppi) Avoim heinikko, koiranputkea, nokkosta.
204 Muu ympäristö (rakennukset, tiet...) Tarkastetun alueen vieressä Paattisten aluetalo, kerrostalo ja omakotitalo. Kallioisen rinteeseen alapuolella savikon halki kulkee Paattisten maantie, kohteesta n.50 m itäkaakkoon.

3. Kohteen kuvaus ja kenttätötoimenpiteet

301 Laatu Asuinpaikka.	LLLL
302 Luonnehdinta Kallioisella mäellä rakennuksen kivijalka, betonista valettu rakennuksen perusta ja vanha maakellarin pohja kooltaan 5 x 9.3 m, syvyys 70 cm. Iskoisten 2-taloinen kylä sijainnut ao. mäellä, ks. isojakokartta.	
303 Ajoitus / Ajoitusperuste Historiallinen aika/koekuopasta nykyrojaa	LLLL
304 Kunto	L
305 Säilymisedellytykset Sijaitsee asemakaava-alueella. (Asemakaava Turku Paattinen 1 - 27)	
306 Luokitusehdotus L	307 Seutukaavan (vuosi) viitenumero
308 Muinaisjäännöksen koko/pinta-ala	

313 Huomioita ja lisätietoja

Lisätoimenpiteet:
Lisätoimenpiteitä.

Ei lisätoimenpiteitä Vähäjoki-inventoinnin yhteydessä.

Suojelu: Ei aihetta suojeluun.

4. Tutkimukset

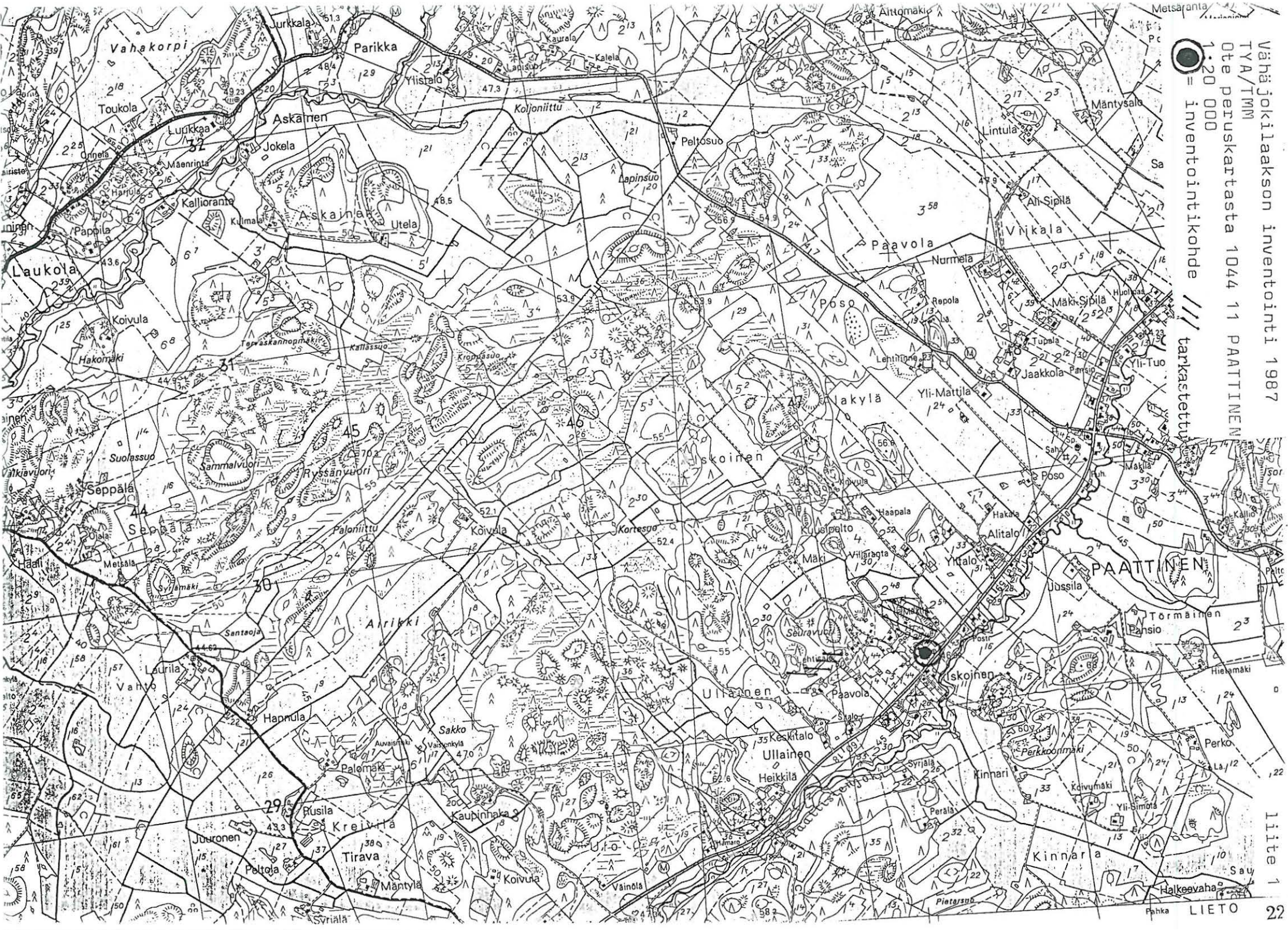
401 Inventoinnit	nimi	vuosi	viite
402 Tarkastukset			
403 Kaivaukset			
404 Löydöt	TYA 380:1-2	405 Lähistön irtolöydöt	
406 Lähistön muinaisjännökset			
407 Opas			

5. Inventointilomakkeen liitteet

501 Kartat	Isojakokartta 1785 (dia 1), ote peruskartasta, virastokartasta, kantakartasta
502 Valokuvat	ja yleiskartta Diat TMM 16631-5, MV TMM KF875639-41.
503 Muut liitteet	Luettelo koekuoppahavinnoista.

6. Tiedot peräisin

601	pvm	allekirjoitus
<input type="checkbox"/> TYA:n topog. arkistosta	2/15 1987	
<input checked="" type="checkbox"/> kentältä	2/15 1987	<u>D. Heikkinen</u>
<input type="checkbox"/> muualta, mistä...	/ 19	

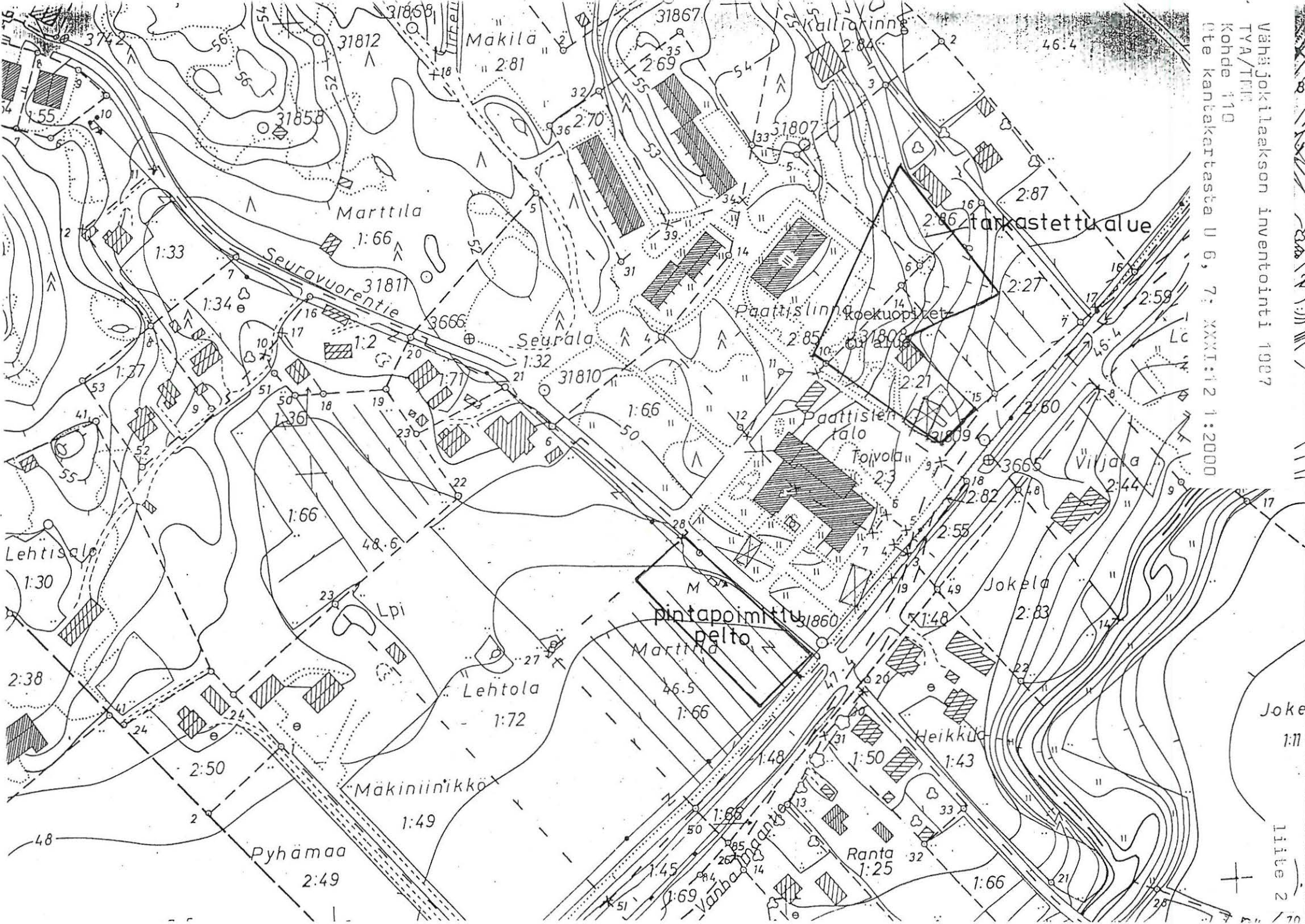


● = inventointikohde

/// tarkastettu

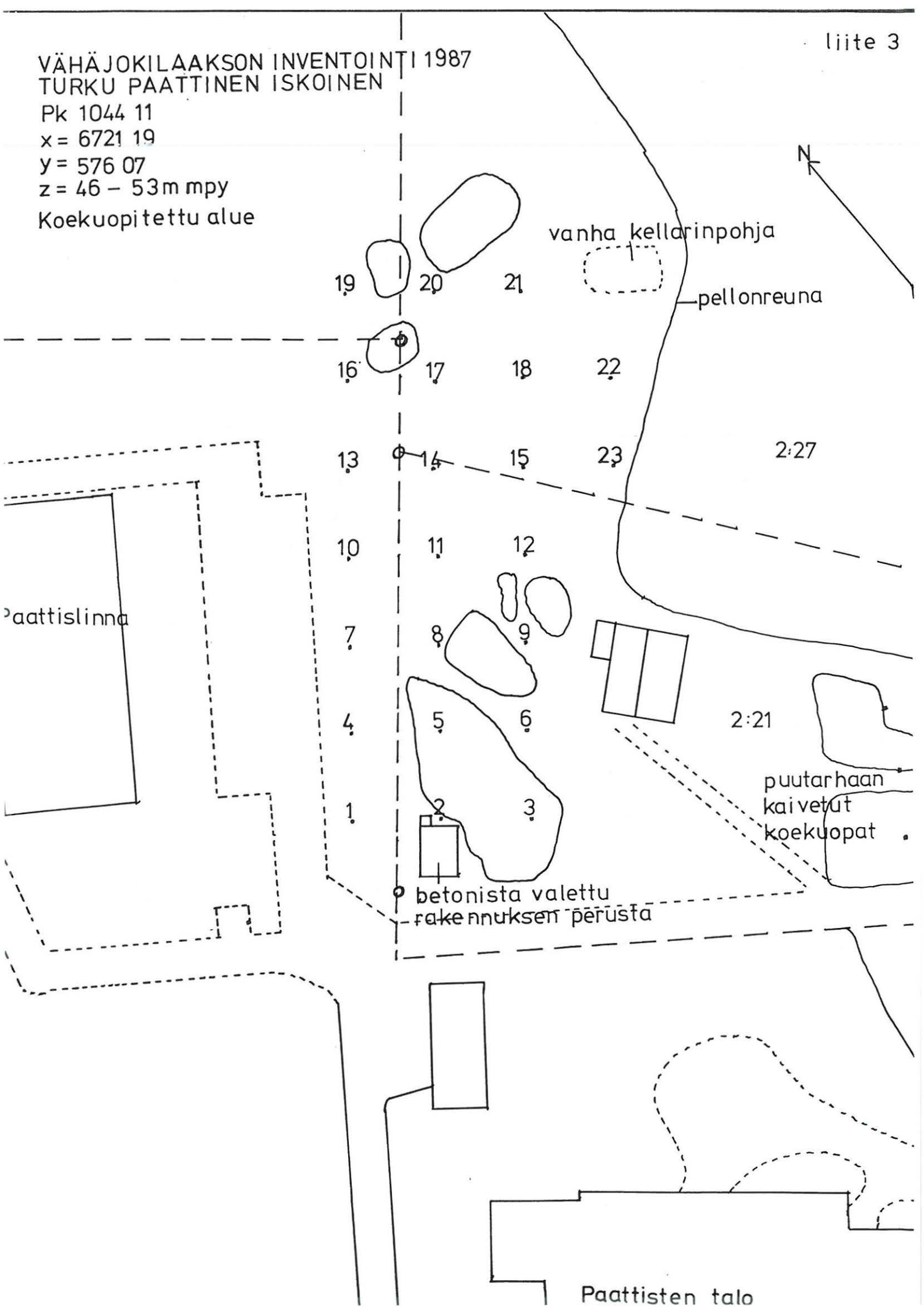
Väähäjälaakson inventointi 1987
TYA/TMM
ote peruskartasta 1044 11 PAATTINEN
1:20 000

liite 1



VÄHÄJOKILAAKSON INVENTOINTI 1987
TURKU PAATTINEN ISKOINEN

Pk 1044 11
x = 6721 19
y = 576 07
z = 46 - 53m mpy
Koekuopitettu alue



vanha kellarinpohja

pellonreuna

2:27

Paattislinna

2:21

puutarhaan
kai vetut
koekuopat

betonista valettu
rakennuksen perusta

Paattisten talo

Vähäjokilaakson inventointi 1987

TYA/TMM

Kohde 110

Koekuoppahavainnot

- Koekuoppa 1: humus 0 - 25 cm, hiilikerros 25 - 30 cm, hiekka 30 cm -
 " 2: ^{Kohde: TYA 38012} kallio
- " 3: kallio
- " 4: humus 0 - 30 cm, hiekka 30 cm--, isoja kiviä
- " 5: kallio
- " 6: humus 0 - 20 cm, värjäätynyt hiekka 20 cm -, isoja
- " 7: kallio
- " 8: -
- " 9: hiekka 0 - 35 cm, tiilimurskaa, kallio 35 cm -
- " 10: humus 0 - 20 cm, kallio tai iso kivi pohjalle, humuskerroksessa kukkaruukun paloja
- " 11: humus 0 - 20 cm, noki 20 - 28 cm, huuhtoutunut hiekka, kukkaruukun paloja, lasia, palanutta savea, posliinia, rautanaula
- " 12: humus 0 - 35 cm, värjäätynyt hiekka 35 cm -
- " 13: humus 0 - 15 cm, hiekka 15 cm -, rautanaula turpeen alla
- " 14: humus 0 - 30 cm, hiilikerros 30 - 35 cm, hiekka 35 cm -
- " 15: humus 0 - 25 cm, hiilikerros 25 - 30 cm, hiekka 30 cm -, iso kivi
- " 16: humus 0 - 25 cm, hiekka 25 cm -, rautaveitsi, posliinia
- " 17: humus 0 - 28 cm, kallio, nykyromua
- " 18: humus 0 - 18 cm, hiekka 18 - 28 cm, kallio, kiviä
- " 19: humus 0 - 12 cm, hiekka 12 cm -, rautanaula
- " 20: kallio
- " 21: humus 0 - 17 cm, hiekka 17 cm -, kiviä
- " 22: humus 0 - 18 cm, kiviä
- " 23: humus 0 - 35 cm, noki 35 - 37 cm, värjäätynyt hiekka 37 cm -

Kuopista ei nimenomaisesti tullut esille 1700 - luvun punasavikera-
 miikkaa eikä rautakuonaa.

VÄHÄJOKILAAKSON ARKEOLOGISTEN KOHTEIDEN INVENTOINTILOMAKE

Turun yliopiston arkeologian osasto / Turun Maakuntamuseo

001 Kohteen numero

1 1 1

1. Kohteen sijainti

101 Kunta Turku	102 Koodi	
103 Vanha kunta Maaria		
104 Kaupunginosa Saramäki	105 Tila/tonntti Männistö 1:73; Alistalo 1:50; Kankaristo 1:74	
106 Kylä(t) Ihamuotila; Waistenkylä		
107 Maastokohteen nimi tai muinaisjäännöksen vakiintunut nimi		
108 Omistaja(t) Jenny Kirstilä 1:73; Simo Kirstilä 1:50 ja 1:74, p. 538 818	109 Omistustiedot vuodelta 1973	
110 Vuokraaja		
111 Peruskarttalehti 1044 10 LIETO	112 Kantakarttalehti XXII:10 c	
113 X= 6710 20 _ 6710 40	114 Y= 572 63 _ 57290	115 Z= n. 25 _ 30 m mpy
116 Kantakartan koordinaatit	X=n.110200 _ 110400	Y=n.72630 _ 72900
117 Koordinaattien selitys		118 Tarkkuus +- m
119 Sijainti sanallisesti Saramäen kylämäen eteläkärjessä oleva rinne, rinteeseen etelälounaispuoliset peltosarat, jotka rajoittuvat Koskelaan vievään tiehen sekä tien ja pellon välissä oleva matala kalliainen mäki.		
120 Tarkastettu alue (sanallisesti tai koordinaatein) Kohdassa 119 mainitut alueet.		

2. Maaston kuvaus

201 Maaperä ko. alueella Kalliota, alapuolella moreenia, pellot savikkoa.
202 Pinnanmuodostus (kivisyys, kaltevuus, ilmansuunnat...) Kallioinen, etelään viettävä rinne, jonka alapuolella peltoa ja matala, kallioinen mäennyppylä.
203 Kasvillisuus(tyyppi) Rinteessä sekametsä (mustikkatyyppi), mäennyppylällä mäntytaimikko ja heinikkoa.
204 Muu ympäristö (rakennukset, tiet...) Aluetta rajaa eteläpuolella Koskelaan vievä peltotie, mäen etelärinteessä lato.

3. Kohteen kuvaus ja kenttätyötoimenpiteet

301 Laatu Inventointikohde	┌┌┌┌
302 Luonnehdinta Saramäen etelärinteessä kivikehä, jossa 7 kiveä kehämäisesti samalla tasolla, \varnothing n. 3 m, kivien \varnothing n. 1 m. Mäennyppylällä kivirivi, joka muodostaa suoran kulman = talon kivijalka. Samalla mäellä myös maatonut kiviraunio kallion päällä, tiivis, \varnothing n. 2 m, kyseessä ilmeisesti peltoraunio.	
303 Ajoitus / Ajoitusperuste	┌┌┌┌
304 Kunto Hyvä.	┌
305 Säilymisedellytykset Alue inventoitiin, koska paljon maansiirtotöitä havaittavissa.	
306 Luokitusehdotus	307 Seutukaavan (vuosi viitenumero)
308 Muinaisjäännöksen koko/pinta-ala	

313 Huomioita ja lisätietoja

Lisätoimenpide-ehdotus:

Sikäli kun alue kaavoitetaan rakennettavaksi, on se syytä inventoida tarkemmin.

Suojelu: Ei tällaisenaan aiheuta suojelutoimia.

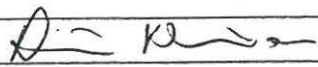
4. Tutkimukset

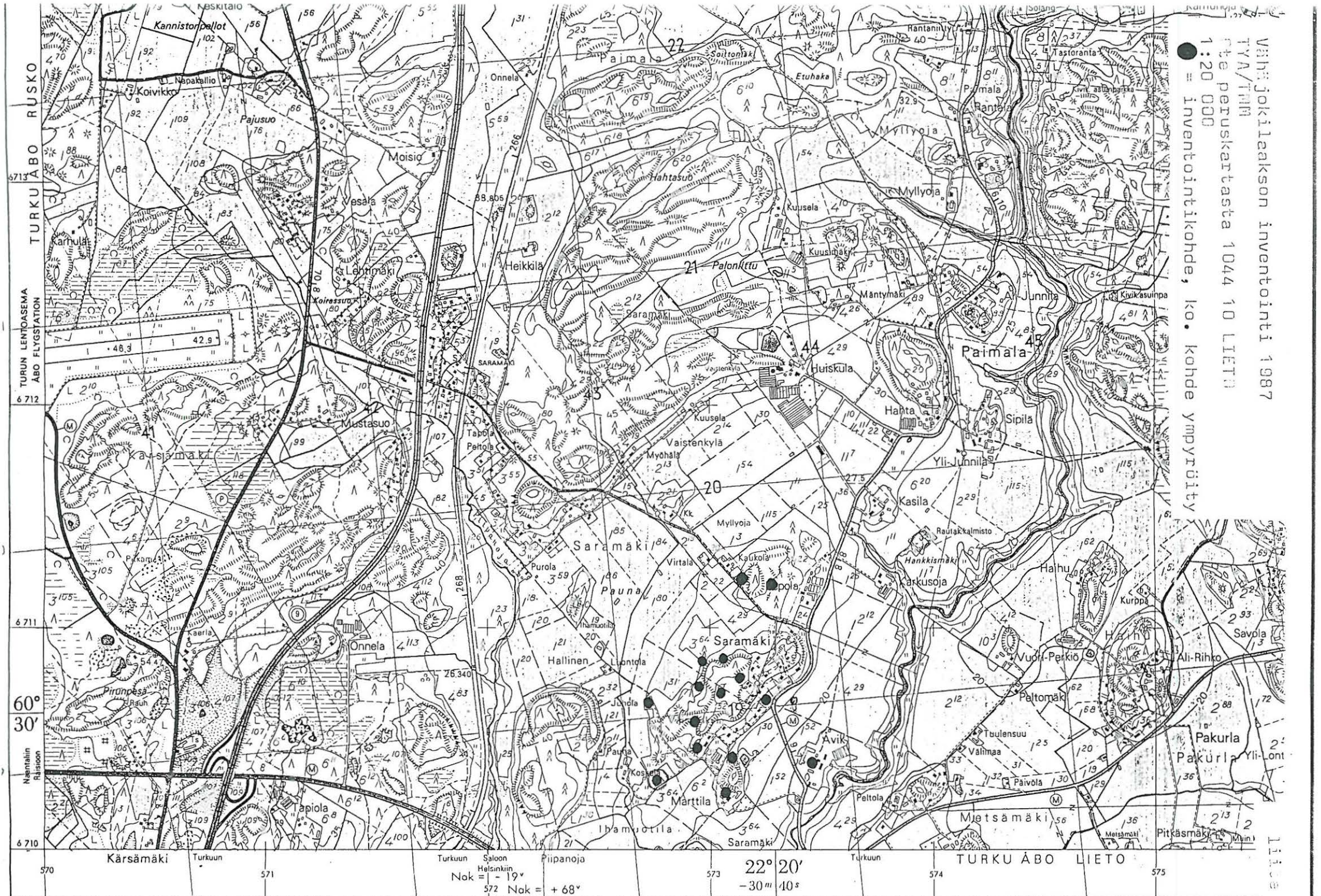
401 Inventoinnit	nimi	vuosi	viite
402 Tarkastukset			
403 Kaivaukset			
404 Löydöt	405 Lähistön irtolöydöt		
406 Lähistön muinaisjäännökset			
Marttilan rautakautinen kalmisto tarkastetusta alueesta n. 300 m kaakkoon, Yrjönmäen rautakautinen kalmisto n. 500 m etelään.			
407 Opas			

5. Inventointilomakkeen liitteet

501 Kartat
ote peruskartasta ja kantakartasta
502 Valokuvat
Dia TMM 16641, MV TMM KF875650
503 Muut liitteet

6. Tiedot peräisin

601	pvm	allekirjoitus
<input type="checkbox"/> TYA:n topog. arkistosta	/ 19	
<input checked="" type="checkbox"/> kentältä	29/5 1987	
<input type="checkbox"/> muualta, mistä...	/ 19	



Vähäjokilaakson inventointi 1987
TYA/TMM Kohde 111
OTE kantakartasta XXII:10 c
1:1000



VÄHÄJOKILAAKSON ARKEOLOGISTEN KOHTEIDEN INVENTOINTILOMAKE
 Turun yliopiston arkeologian osasto / Turun Maakuntamuseo

001 Kohteen numero

1 1 2

1. Kohteen sijainti

101 Kunta Turku		102 Koodi <input type="checkbox"/> <input type="checkbox"/> <input type="checkbox"/> <input type="checkbox"/>
103 Vanha kunta Maaria		
104 Kaupunginosa Saramäki	105 Tila/tonntti Marttila I 3:94	
106 Kylä(t) Saramäki		
107 Maastokohteen nimi tai muinaisjäännöksen vakiintunut nimi		
108 Omistaja(t) Simo Kirstilä, Marttilan tila, p. 538 818		109 Omistustie- dot vuodelta 1973
110 Vuokraaja		
111 Peruskarttalehti 1044 10 LIETO		112 Kantakarttalehti XXII:10 d
113 X= 6710 84 -	114 Y= 572 97 -	115 Z= n.33 - 34 m mpy
116 Kantakartan koordinaatit	X _n .110840 -	Y _n .72970 -
117 Koordinaattien selitys Paikka, johon koekuopat kaivettiin.		118 Tarkkuus +- m <input type="checkbox"/>
119 Sijainti sanallisesti Saramäen kylämän länsipuolella, peltoaukean reunassa.		
120 Tarkastettu alue (sanallisesti tai koordinaatein) Pellon reunat 10 m leveydeltä, löytöjen kohdalta tarkemmin ja laajemmin, pellon ojan seinämät, metsän reuna pellon vieressä.		

2. Maaston kuvaus

201 Maaperä Pello kivistä, hiekkapitoista, metsän reunassa moreeni.
202 Pinnanmuodostus (kivisyys, kaltevuus, ilmansuunnat...) Pellosta itään pitkä kallio, pellon ja kallion välissä pieni kaistale moreenimaata. Löytöpaikan pohjoispuolella laaja tasainen alue, joka osittain suota.
203 Kasvillisuus(tyyppi) Pellon reunassa soistuva kuusimetsä.
204 Muu ympäristö (rakennukset, tiet...) Ei ole. Alue kaavoitettu puistoksi, peltoalue on kaavoitettu teollisuusalueeksi.

3. Kohteen kuvaus ja kenttätötoimenpiteet

301 Laatu Sekundäärinen löytöpaikka(?)	<input type="checkbox"/> <input type="checkbox"/> <input type="checkbox"/> <input type="checkbox"/>
302 Luonnehdinta Kysymyksessä pintalöytöpaikka pellolla. Löytöpaikka voi indikoida sekundääria, perifeerisen luontoista aktiviteettia. Varsinainen asuinpaikka voi olla kauempana esim. löytöpaikasta kaakkoon avautuvalla rantahietikolla tai löytöpaikasta luoteeseen olevassa metsikössä.	
303 Ajoitus / Ajoitusperuste Kivikautinen/iskokset.	<input type="checkbox"/> <input type="checkbox"/> <input type="checkbox"/> <input type="checkbox"/>
304 Kunto	<input type="checkbox"/>
305 Säilymisedellytykset Kohde pellolla, joka kaavoitettu teollisuusalueeksi, kohteen pohjois- ja länsipuolelle kaavoitettu Tina-, Alumiini- ja Nikkelikadut. Kohteen koillis-, itä- ja kaakkoispuoli kaavoitettu lähivirkistysalueeksi. (Asemakaava Turku Saramäki 5 - 18).	
306 Luokitusehdotus	307 Seutukaavan (vuosi) viitenumero
308 Muinaisjännöksen koko/pinta-ala	

313 Huomioita ja lisätietoja

Pellon ja kallion väliselle moreenikaistaleelle asuinpaikka ei mahdu, epätodennäköistä, että sijaitsisi myöskään välittömästi löytöpaikasta pohjoiseen sijaitsevalla alueella

Toimenpide-ehdotus: Kohteen pelto-osuus pintapoimitaan ja sen pohjoispuolisen metsän tien alle jäävä osuus koekaivetaan ennen alueen rakentamista. Varat tutkimukseen hankittava rakennuttajalta.

4. Tutkimukset

401 Inventoinnit	nimi	vuosi	viite
402 Tarkastukset			
403 Kaivaukset			
404 Löydöt TYA 337.1-4		405 Lähistön irtolöydöt	
406 Lähistön muinaisjäännökset	Waistenkylän Kankariston kivikautinen asuinpaikka (kohde 105) sijaitsee kohteesta n. 300 m lounaaseen.		
407 Opas			

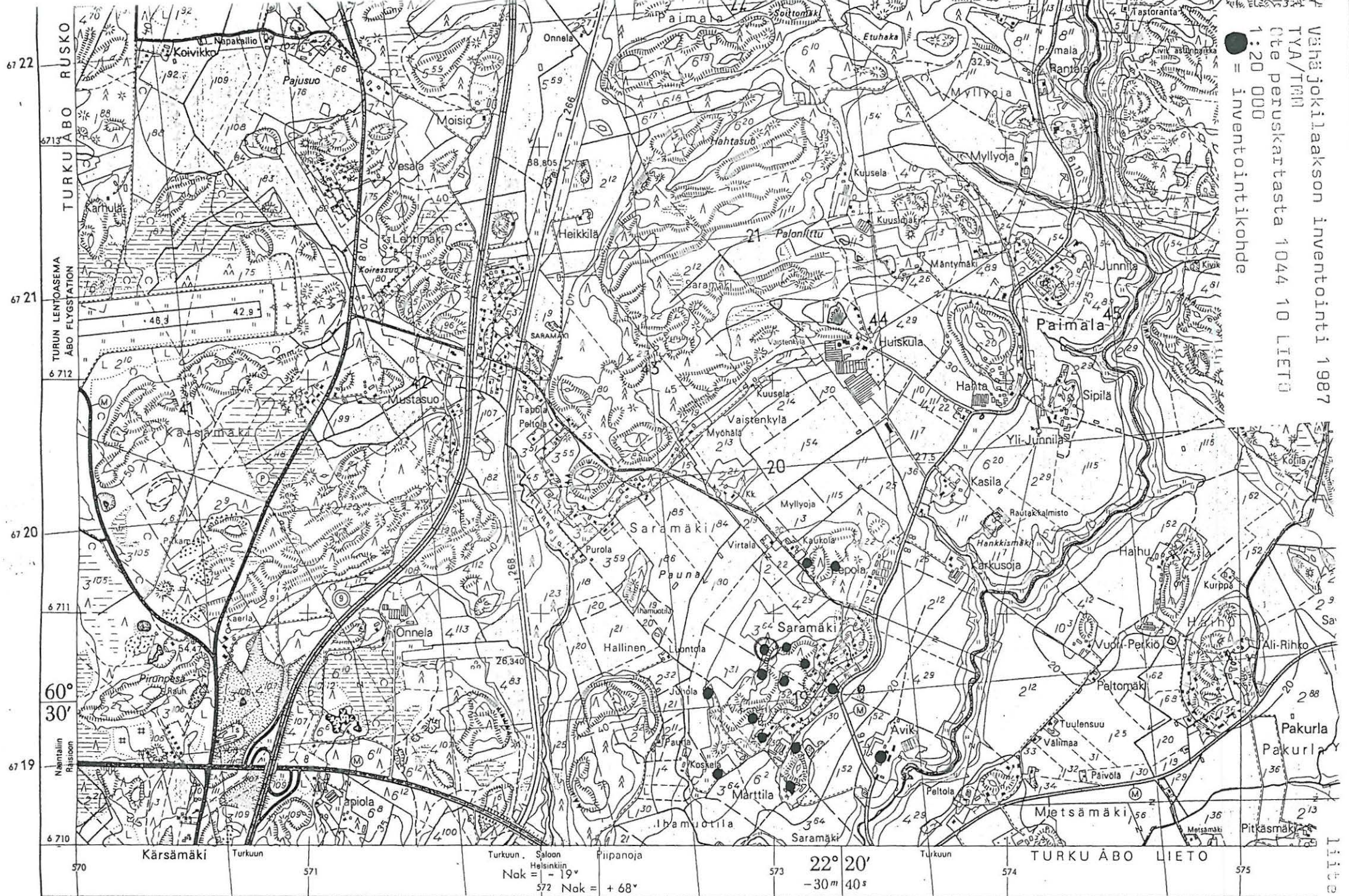
5. Inventointilomakkeen liitteet

501 Kartat	ote peruskartasta ja kantakartasta.
502 Valokuvat	
503 Muut liitteet	

6. Tiedot peräisin

601	pvm	allekirjoitus
<input type="checkbox"/> TYA:n topog. arkistosta	/ 19	
<input checked="" type="checkbox"/> kentältä	29/5 1987	<u>D. Niemi</u>
<input type="checkbox"/> muualta, mistä...	/ 19	

Vähäjokilaakson inventointi 1987
 TYA/TM
 Ote peruskartasta 1044 10 LIETO
 1:20 000
 ● = inventointikohte



mäen kylä

Marttila I

15
T-2
II

T
N
A
K
U

pintapöimitut
pellot

koeröpat

löydöt

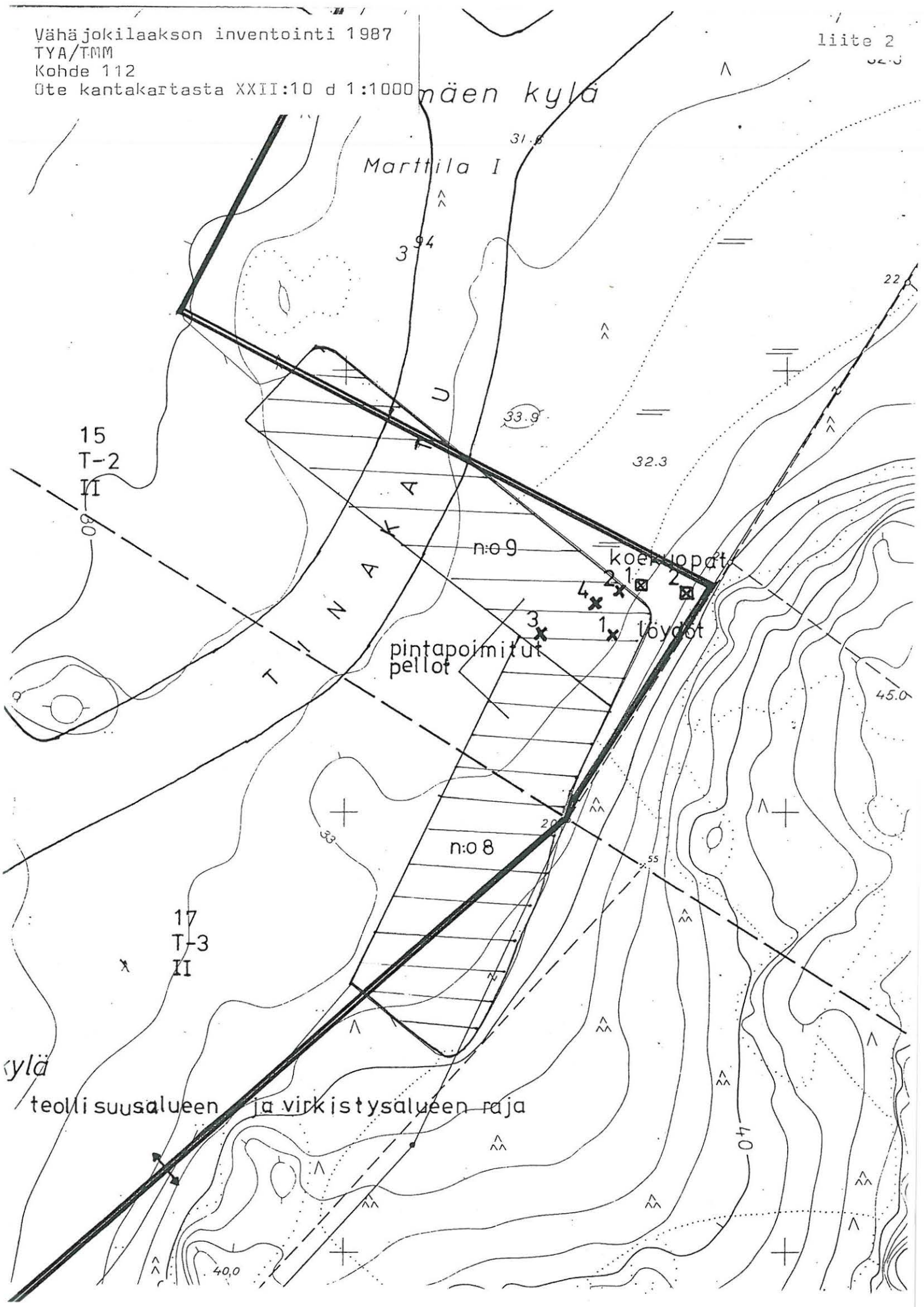
n:08

n:09

17
T-3
II

teollisuusalueen ja virkistysalueen raja

ylä



VÄHÄJOKILAAKSON ARKEOLOGISTEN KOHTEIDEN INVENTOINTILOMAKE
 Turun yliopiston arkeologian osasto / Turun Maakuntamuseo

001 Kohteen numero

1 1 3

1. Kohteen sijainti

101 Kunta Turku	102 Koodi	_____
103 Vanha kunta Maaria		
104 Kaupunginosa Metsämäki	105 Tila/tontti Mäenpää 2:8	
106 Kylä(t) Maarian pappila		
107 Maastokohteen nimi tai muinaisjäännöksen vakiintunut nimi		
108 Omistaja(t) Matti Tuominen, Vanha Tampereentie 215, p. 381	109 Omistustiedot vuodelta	326 1987
110 Vuokraaja		
111 Peruskarttalehti 1043 12 LITTOINEN	112 Kantakarttalehti XXI:10 ¹⁶	
113 X= 670953 -	114 Y= 57319 -	115 Z= n. 24 - 25 m mpy
116 Kantakartan koordinaatit	X=109535 -	Y= 73195 -
117 Koordinaattien selitys Koordinaatit tarkoittavat hautarauniota.	118 Tarkkuus +- m	_____
119 Sijainti sanallisesti Turusta päin tultaessa Vanhan Tampereentien oikealla puolella, kallioiden mäen jyrkällä länsilaidalla, lähellä tietä. Ohikulkutien risteyksestä n. 300 m päässä koillisessa, Vähäjoen itörannalla noin 200 m päässä joesta.		
120 Tarkastettu alue (sanallisesti tai koordinaatein) Koko mäki tarkastettiin, samoin mäen etelä- ja lounaispuoliset pellot (ks. erillinen inventointikäavake, kohde 118 ja liite 3.		

2. Maaston kuvaus

201 Maaperä	Tontti kalliainen, maaperä moreenia.
202 Pinnanmuodostus (kivisyys, kaltevuus, ilmansuunnat...)	Tontti kallioiden mäen jyrkällä länsilaidalla, hautaraunio tontin länsilaidassa, kalliojyrkänteen vieressä.
203 Kasvillisuus(tyyppi)	Puutarhaa, nurmikkoa, hautaraunio ymp. mäntyjä, katajia, kielenpuuta.
204 Muu ympäristö (rakennukset, tiet...)	Hautaraunio tontin 2:8 rakennuksista n. 20 m pohjoiseen, tontin 4:4 päärakennus rauniosta n. 5 m länteen, ympärillä vanha kylämäki, jolla tiheästi asuin- ja ulkorakennuksia. Mäen pohjoispuolella, n. 50 m länteen rauniosta Vanha Tampereentie. Kylämän eteläpuoli kaavoitettu teollisuusalueeksi.

3. Kohteen kuvaus ja kenttätötoimenpiteet

301 Laatu	Hautaraunio.	□□□□
302 Luonnehdinta	Katuala, maan ja kiven sekainen. Sisältää polttohautauksen. Ø n. 6 m, selkeitä rajoja ei ole näkyvissä, osittain tuhoutunut, joten muodon määrittäminen vaikeaa. Mahdollisesti ollut silmäkivellinen.	
303 Ajoitus / Ajoitusperuste	Rautakausi/löydöt.	□□□□
304 Kunto	Osittain tuhoutunut.	□
305 Säilymisedellytykset	Hyvät, maanomistajaa informoitu. Koko mäki kaavoitettu luonnon-tilassa säilytettäväksi metsäalueeksi. (Asemakaava Turku Metsämäki 1 - 7).	
306 Luokitusehdotus	II	□
307 Seutukaavan (vuosi)	viitenumero)
308 Muinaisjäännöksen koko/pinta-ala	Raunio ja lähiympäristön, jossa kiveystä, pinta-ala 8 m x 12 m + 4 m x 11 m. Tämä ala vaatii tutkimusta, ei selkeää röykkiötä, vaan epätasaista kiveystä.	

313 Huomioita ja lisätietoja

Lisätoimenpiteet: Vähäjoki-inventoinnin yhteydessä pyritään tutkimaan kalmiston lounais- ja länsipuolella olevia peltoja.

Suojelu: Uusi suojelukohde, katso rahjausta kartassa liitteessä 2.

4. Tutkimukset

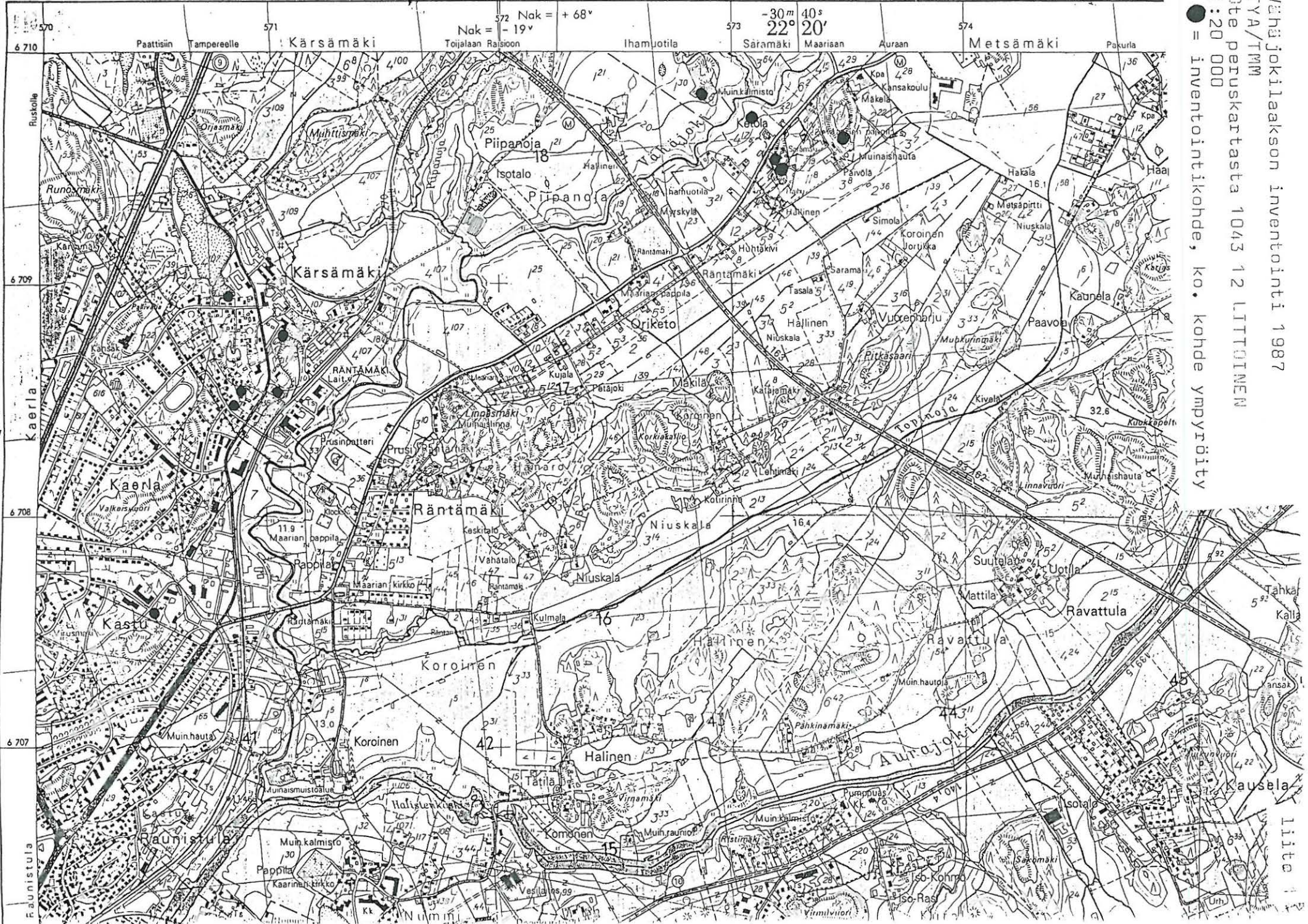
401 Inventoinnit	nimi	vuosi	viite
402 Tarkastukset			
403 Kaivaukset			
404 Löydöt TYA 376:1-3.		405 Lähistön irtolöydöt	
406 Lähistön muinaisjäännökset Rikattulan kalmisto kohteesta n. 300 m koilliseen.			
407 Opas			

5. Inventointilomakkeen liitteet

501 Kartat ote peruskartasta , kantakartasta ja yleiskartta
502 Valokuvat MV TMM KF875683-5
503 Muut liitteet

6. Tiedot peräisin

601	pvm	allekirjoitus
<input type="checkbox"/> TYA:n topog. arkistosta	/ 19	
<input checked="" type="checkbox"/> kentältä	3 / 16 1987	<u>Di Niemi</u>
<input type="checkbox"/> muualta, mistä...	/ 19	



Nak = + 68°
Toijalaan Raisioon Nak = - 19°

-30 m
22° 20'

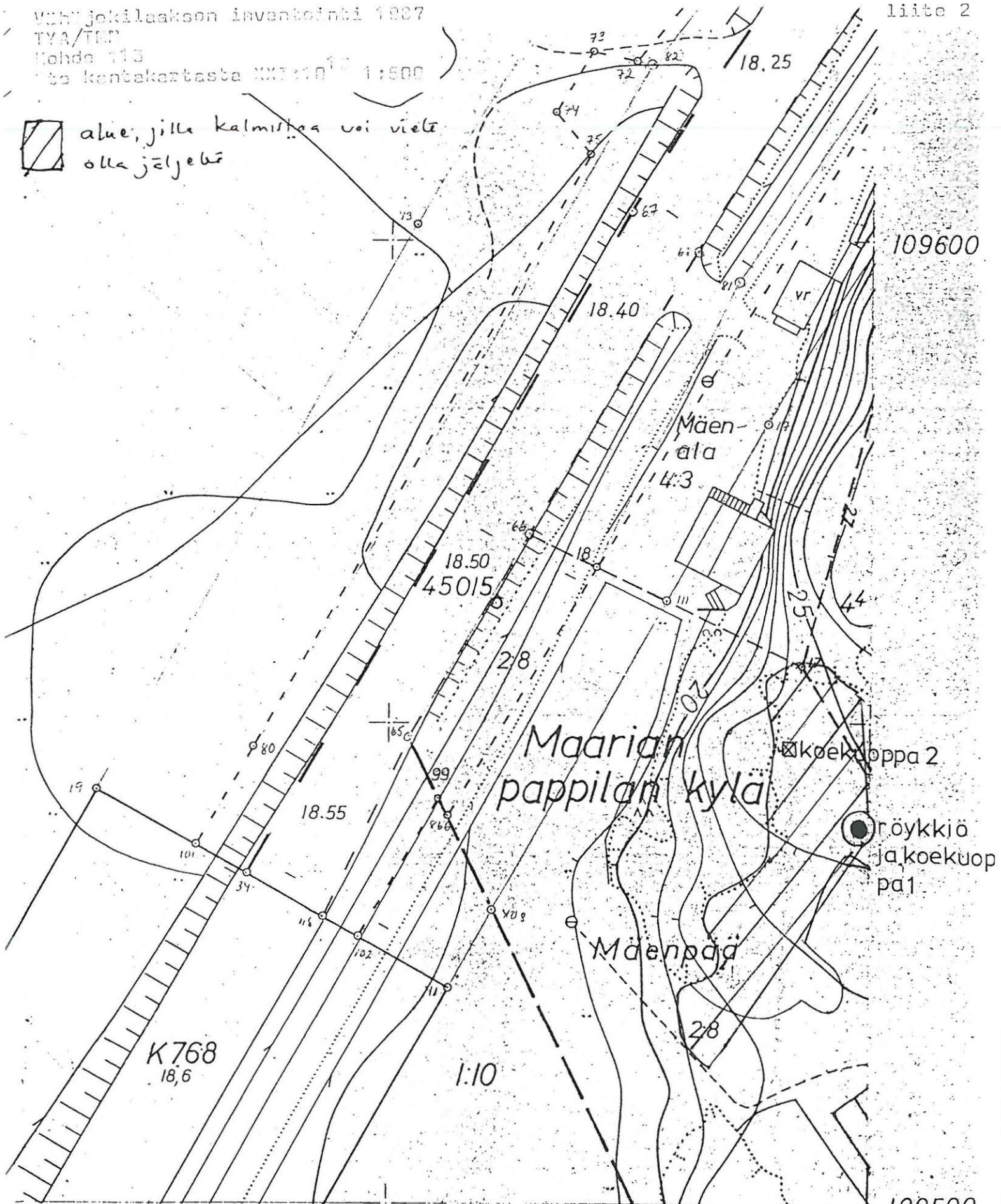
Vähäjokilaakson inventointi 1987
 TYA/TMM
 Ote peruskartasta 1043 12 LITTOINEN
 1:20 000
 ● = inventointikohte, ko. kohde ympyröity

Vähijokilaakson inventointi 1987
TYA/T&P
Kohde 113
Suora kantakartasta XXIII:10 1:500

liite 2



alue, jille kalmistoa voi vielä
olla jäljellä



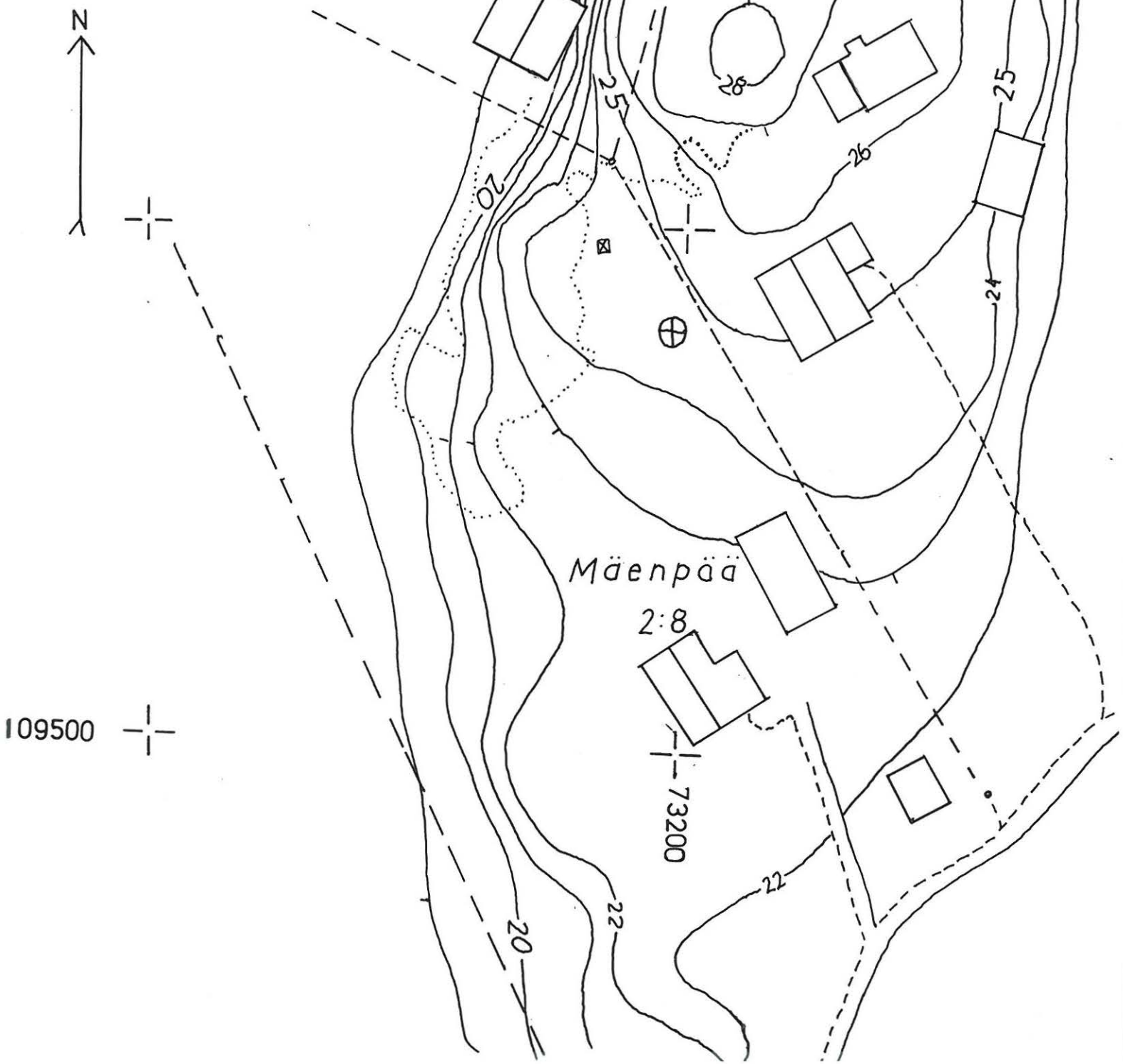
Turun kaupungin
kiinteistövirasto
MITTAUSOSASTO

73200

VÄHÄJOKILAAKSON INVENTOINTI 1987
 TURKU MAARIA METSÄMÄKI
 PAPPILAN KYLÄ

- ⊕ = rautakautinen hautaröykkiö
 ☒ = raunion vieressä olevaan
 kiveykseen kaivettu koekuoppa
 ⋯ = kalliopaljastuman raja

1:500



VÄHÄJOKILAAKSON ARKEOLOGISTEN KOHTEIDEN INVENTOINTILOMAKE
 Turun yliopiston arkeologian osasto / Turun Maakuntamuseo

001 Kohteen numero

114

1. Kohteen sijainti

101 Kunta Turku	102 Koodi	111	112
103 Vanha kunta Maaria		113	114
104 Kaupunginosa Saramäki	105 Tila/tontti Isotalo 1:52	115	
106 Kylä(t) Waistenkylä			
107 Maastokohteen nimi tai muinaisjäännöksen vakiintunut nimi Ävik			
108 Omistaja(t) Turun kaupunki	109 Omistustiedot vuodelta 1964		
110 Vuokraaja			
111 Peruskarttatalehti 1044 10 LIETO	112 Kantakarttatalehti		
113 X= 671040 -	114 Y= 57350 -	115 Z= n. 10 - 15 m mpy	
116 Kantakartan koordinaatit	X= -	Y= -	
117 Koordinaattien selitys	118 Tarkkuus +- m		
119 Sijainti sanallisesti Vanhalta Tampereentielle erkanee Paimalantie, jonka oikealla puolella kohde sijaitsee aivan joen länsirannassa, nykyisin osa säännöstelyaltaan alla.			
120 Tarkastettu alue (sanallisesti tai koordinaatein) Kartanon vanhan navetan lähiympäristö. (ks. karttaliite 2)			

2. Maaston kuvaus

201 Maaperä	Joen rannassa pieni kallio, muuten savea.
202 Pinnanmuodostus (kivisyys, kaltevuus, ilmansuunnat...)	Peltoa ja säännöstelyaltaan reunoilla pengerrystä.
203 Kasvillisuus(tyyppi)	Peltoa, heinikkoa.
204 Muu ympäristö (rakennukset, tiet...)	Ävikin kartanon navetta (nykyisin korjaamona), sen kaakkoispuolella, n. 70 m päässä säännöstelyallas, navetan länsipuolella, n. 20 m päässä Paimalantie.

3. Kohteen kuvaus ja kenttätyötoimenpiteet

301 Laatu	Irtolöytöpaikka	□□□□
302 Luonnehdinta	Kartanon luota löytynyt vasarakirves, v. 1895.	
303 Ajoitus / Ajoitusperuste	Nuorakeraaminen kulttuuri/löytö.	□□□□
304 Kunto	Jos paikalla on ollut muinaisjäännös, on se käytännöllisesti katsoen tuhoutunut.	□
305 Säilymisedellytykset		
306 Luokitusehdotus	□	307 Seutukaavan (vuosi) viitenumero
308 Muinaisjäännöksen koko/pinta-ala		

313 Huomioita ja lisätietoja

Lisätoimenpiteet: Vähäjoki-inventoinnin yhteydessä tullaan ao. irtolöytöpaikkaa ympäröiviä peltoja tutkimaan tarkemmin lähinnä rautakauden kartoituksen yhteydessä, mutta samalla kartoitetaan ao. kivikautisen löytöpaikan kontekstia.

Suojelu: Ei aihetta suojeluun.

4. Tutkimukset

401 Inventoinnit	nimi	vuosi	viite
	V. Lehtosalo	1961	n:o 31
402 Tarkastukset			
403 Kaivaukset			
404 Löydöt KM 6000 A4	405 Lähistön irtolöydöt		
406 Lähistön muinaisjäännökset			
407 Opas			

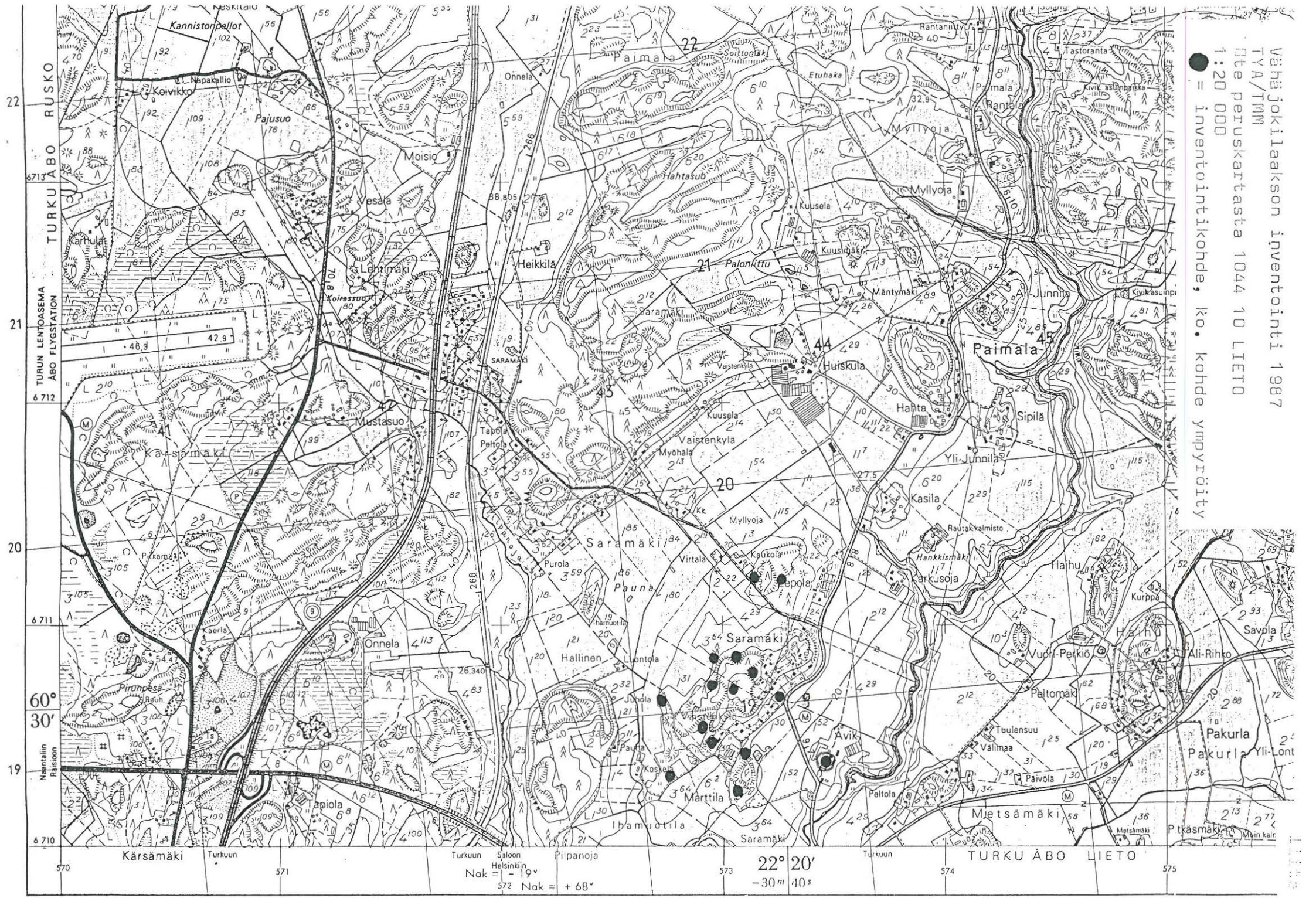
5. Inventointilomakkeen liitteet

501 Kartat
ote peruskartasta.
502 Valokuvat
503 Muut liitteet

6. Tiedot peräisin

601	pvm	allekirjoitus
<input checked="" type="checkbox"/> TYA:n topog. arkistosta	14 / 5 1987	Al. K. a.
<input checked="" type="checkbox"/> kentältä	29 / 5 1987	K. K. a.
<input type="checkbox"/> muualta, mistä...	/ 19	

Vähäjokilaakson inventointi 1987
 TYA/TMM
 Ote peruskartasta 1044 10 LIETO
 1:20 000
 ● = inventointikohte, ko. kohde ympäröity



VÄHÄJOKILAAKSON ARKEOLOGISTEN KOHTEIDEN INVENTOINTILOMAKE
 Turun yliopiston arkeologian osasto / Turun Maakuntamuseo

001 Kohteen numero

1 1 5

1. Kohteen sijainti

101 Kunta Turku	102 Koodi	_____
103 Vanha kunta Maaria		
104 Kaupunginosa Saramäki	105 Tila/tontti Etelärinne 1:76	
106 Kylä(t) Waistenkylä		
107 Maastokohteen nimi tai muinaisjäännöksen vakiintunut nimi		
108 Omistaja(t) Klas Wigelius	109 Omistustie- dot vuodelta 1953	
110 Vuokraaja		
111 Peruskarttatalehti 1044 10 LIETO	112 Kantakarttatalehti XXII:10 d	
113 X= 6710 48 -	114 Y= 572 94 -	115 Z= n. 38 - 40 m mpy
116 Kantakartan koordinaatit	X=110480 -	Y= 72940 -
117 Koordinaattien selitys	118 Tarkkuus +- m	
119 Sijainti sanallisesti Saramäen kylämäen kaakkoisrinteessä, Etelärinteen 1:76 tontin Luoteispäässä, kalliopaljastuman kaakkoisreunassa.		
120 Tarkastettu alue (sanallisesti tai koordinaatein) Kalliopaljastuman kaakkoisreunassa olevat kaksi koloa sekä niiden lähiympäristö.		

2. Maaston kuvaus

201 Maaperä Kallio.
202 Pinnanmuodostus (kivisyys, kaltevuus, ilmansuunnat...) Etelä-kaakkoon viettävä jyrkkä kallioinen rinne.
203 Kasvillisuus(tyyppi) Mäntymetsä, alempana rinteessä lehtimetsikkö (haapoja, pihlajia).
204 Muu ympäristö (rakennukset, tiet...) Kohteen kaakkois- ja itäpuolella Saramäen kyläasutusta, lähin rakennus kohteesta n. 30 m kaakkoon. Kohteesta n. 15 m pohjoiseen keinotekoinen lampi.

3. Kohteen kuvaus ja kenttätyötoimenpiteet

301 Laatu Inventointikohde.	□□□□
302 Luonnehdinta Kalliossa kaksi jyrkkäseinämäistä koloa, joista ainakin eteläisempi syntynyt kivenlouhinnan yhteydessä. Kolojen pohjalla muusta ympäristöstä erottuvaa ruohoa ja sammalta n. 20 - 30 cm kerroksena kallion päällä. Kallionkolojen vieressä 4 kivirykelmää.	
303 Ajoitus / Ajoitusperuste	□□□□
304 Kunto Hyvä.	□
305 Säilymisedellytykset Hyvät.	
306 Luokitusehdötus □	307 Seutukaavan (vuosi) viitenumero
308 Muinaisjäännöksen koko/pinta-ala	

313 Huomioita ja lisätietoja

Lisätoimenpiteet: Ei lisätutkimuksia Vähäjoki-inventoinnin yhteydessä.

Suojelu: Ei syytä suojella.

4. Tutkimukset

401 Inventoinnit	nimi	vuosi	viite
402 Tarkastukset			
403 Kaivaukset			
404 Löydöt	405 Lähistön irtolöydöt		
406 Lähistön muinaisjäännökset			
407 Opas			

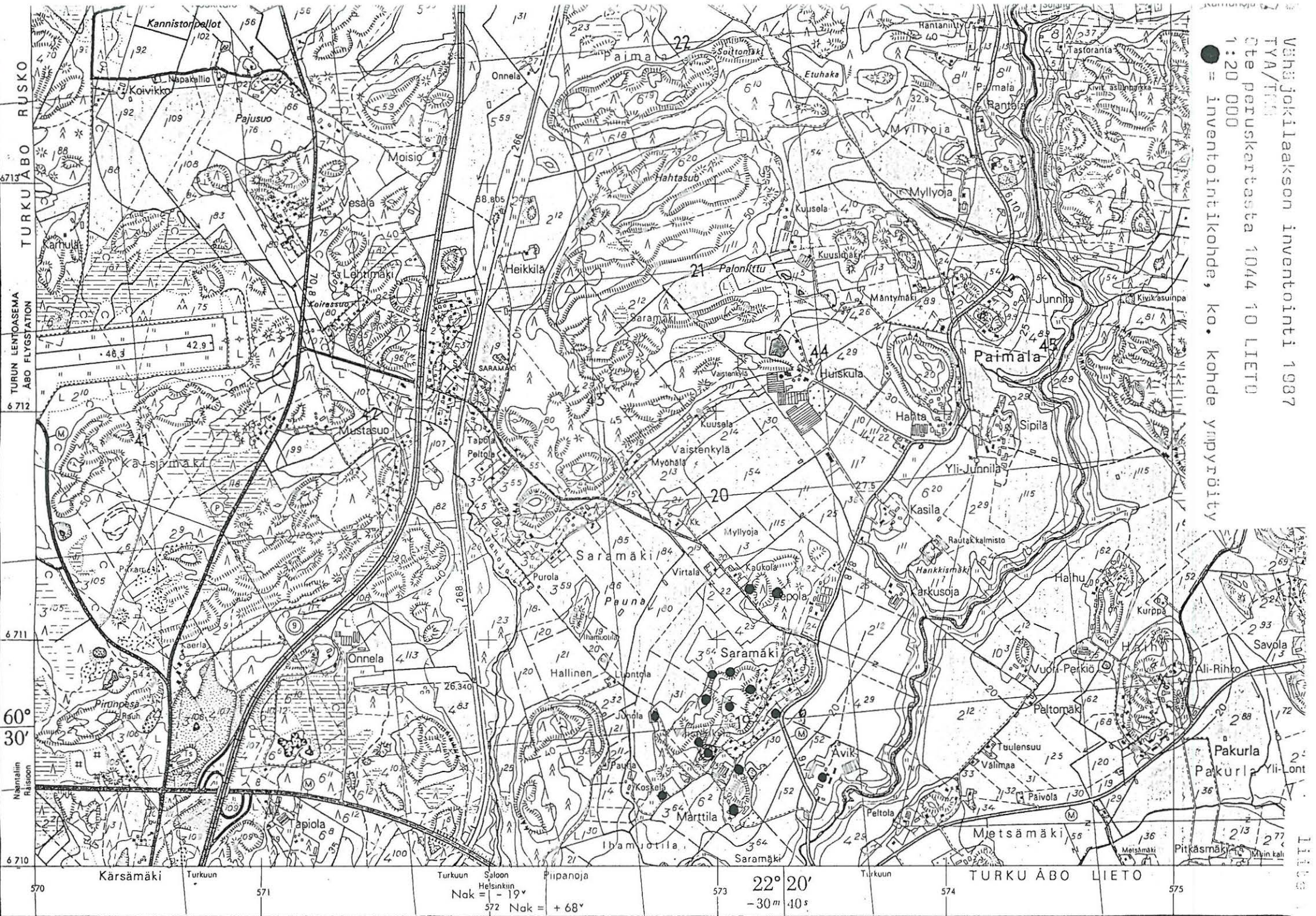
5. Inventointilomakkeen liitteet

501 Kartat
ote peruskartasta, ote kantanakartasta
502 Valokuvat
dia TMM 16649, MV TMM KF875662-5.
503 Muut liitteet

6. Tiedot peräisin

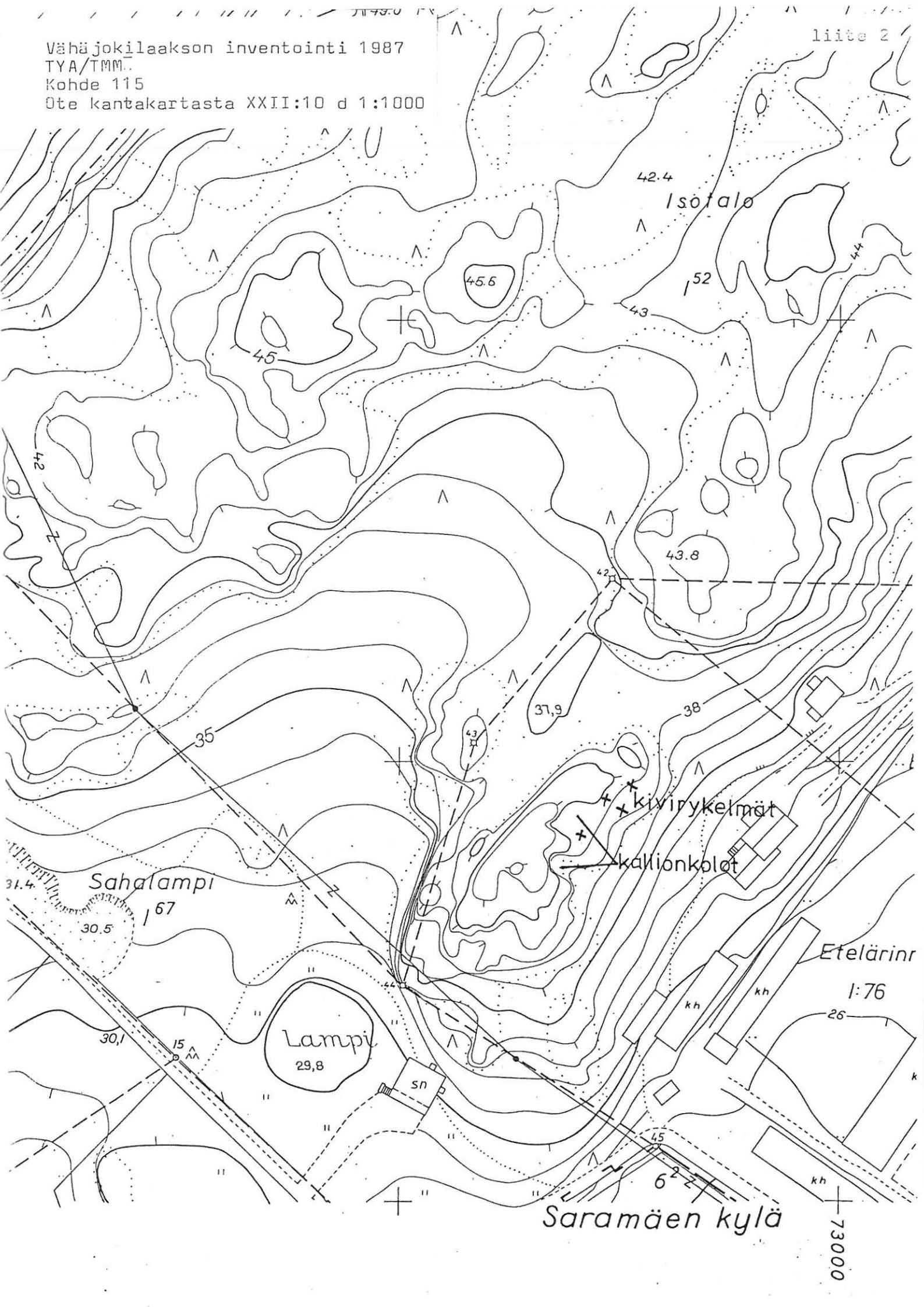
601	pvm	allekirjoitus
<input type="checkbox"/> TYA:n topog. arkistosta	/ 19	
<input checked="" type="checkbox"/> kentältä	28/5 1987	<u>DC Niemi</u>
<input type="checkbox"/> muualta, mistä...	/ 19	

Vähäjokilaakson inventointi 1987
 TYA/T14
 Ote peruskartasta 1044 10 LIETO
 1:20 000
 ● = inventointikohta, ko. kohde ympyröity



Vähäjokilaakson inventointi 1987
TYA/TMM.
Kohde 115
Ote kantakartasta XXII:10 d 1:1000

liite 2



VÄHÄJOKILAAKSON ARKEOLOGISTEN KOHTEIDEN INVENTOINTILOMAKE
 Turun yliopiston arkeologian osasto / Turun Maakuntamuseo

001 Kohteen numero

11116

1. Kohteen sijainti

101 Kunta Turku	102 Koodi	11116
103 Vanha kunta Maaria		
104 Kaupunginosa Raunistula	105 Tila/tontti Kastu 1:27 K 23 T 14	
106 Kylä(t) Raunistula		
107 Maastokohteen nimi tai muinaisjäännöksen vakiintunut nimi Raunistulan puisto.		
108 Omistaja(t) Turun kaupunki(puistoalue), Valvilla Oy	109 Omistustiedot vuodelta	
110 Vuokraaja		
111 Peruskarttalehti 1043 12 Littoinen	112 Kantakarttalehti XIX:9 ⁶	
113 X= 6706 65 -	114 Y= 570 50 -	115 Z= n.10 - 30 m mpy
116 Kantakartan koordinaatit	X=106550 - 106750	Y= 70450 - 70650
117 Koordinaattien selitys	118 Tarkkuus +- m	
119 Sijainti sanallisesti Virusmäentien, Saramäentien, Barkerin tehdasalueen ja Hankkijan väliin jäävä alue.		
120 Tarkastettu alue (sanallisesti tai koordinaatein) Kallionnyppylän ja siirtolohkareen lähistö.		

2. Maaston kuvaus

201 Maaperä

Kallio, moreeni.

202 Pinnanmuodostus (kivisyys, kaltevuus, ilmansuunnat...)

Kalliainen mäki, jossa kaksi korkeampaa nyppylää, viettää etelään kohti Aurajoen uomaan. Kallion pohjoispuolella on suuri rikkonainen siirtolohkare. Kallioiden välissä on kivikkoa (mahdollisesti louhittu Barkerin alueella olevasta kalliosta).

203 Kasvillisuus (tyyppi)

Koivuja, pihlajia, horsmia, ruusu- ja vadelmapensaita, heinikkoa.

204 Muu ympäristö (rakennukset, tiet...)

Barkerin tehdasrakennukset ovat itä- ja koillispuolella, Hankkija eteläpuolella, länsi- ja pohjoispuolella omakotitaloja, Saramäentie, pohjoispuolella Virusmäentie.

3. Kohteen kuvaus ja kenttätyötoimenpiteet

301 Laatu

Inventointikohde.

□□□□

302 Luonnehdinta

Ympäristöstään erottuvat korkeat kalliot ja kookas siirtolohkare.

303 Ajoitus / Ajoitusperuste

□□□□

304 Kunto

□

305 Säilymisedellytykset

306 Luokitusehdotus

307 Seutukaavan (vuosi viitenumero)

308 Muinaisjäännöksen koko/pinta-ala

313 Huomioita ja lisätietoja

Lisätoimenpiteet: Tulisi ennen rakentamista koekuopittaa, koska sijaitsee suhteellisen lähellä Virusmäen kalmistoa. Koekuopitusta ei kuitenkaan suoriteta Vähäjoki-inventoinnin yhteydessä.

Sucjelu: Edellä mainittu otettava huomioon kaavoitettaessa ja rakentamista suunniteltaessa.

4. Tutkimukset

401 Inventoinnit	nimi	vuosi	viite
402 Tarkastukset			
403 Kaivaukset			
404 Löydöt	405 Lähistön irtolöydöt		
406 Lähistön muinaisjäänökset Virusmäen talon kalmisto kohteesta n. 400m koilliseen.			
407 Opas			

5. Inventointilomakkeen liitteet

501 Kartat	ote peruskartasta ja virastokartasta
502 Valokuvat	Diat TMM 16661-2, MV TMM KF875695-8.
503 Muut liitteet	

6. Tiedot peräisin

601	pvm	allekirjoitus
<input checked="" type="checkbox"/> TYA:n topog. arkistosta	15/9 1987	E. SALORANTA
<input checked="" type="checkbox"/> kentältä	18/9 1987	E. SALORANTA
<input type="checkbox"/> muualta, mistä...	/ 19	

241

242

243

244

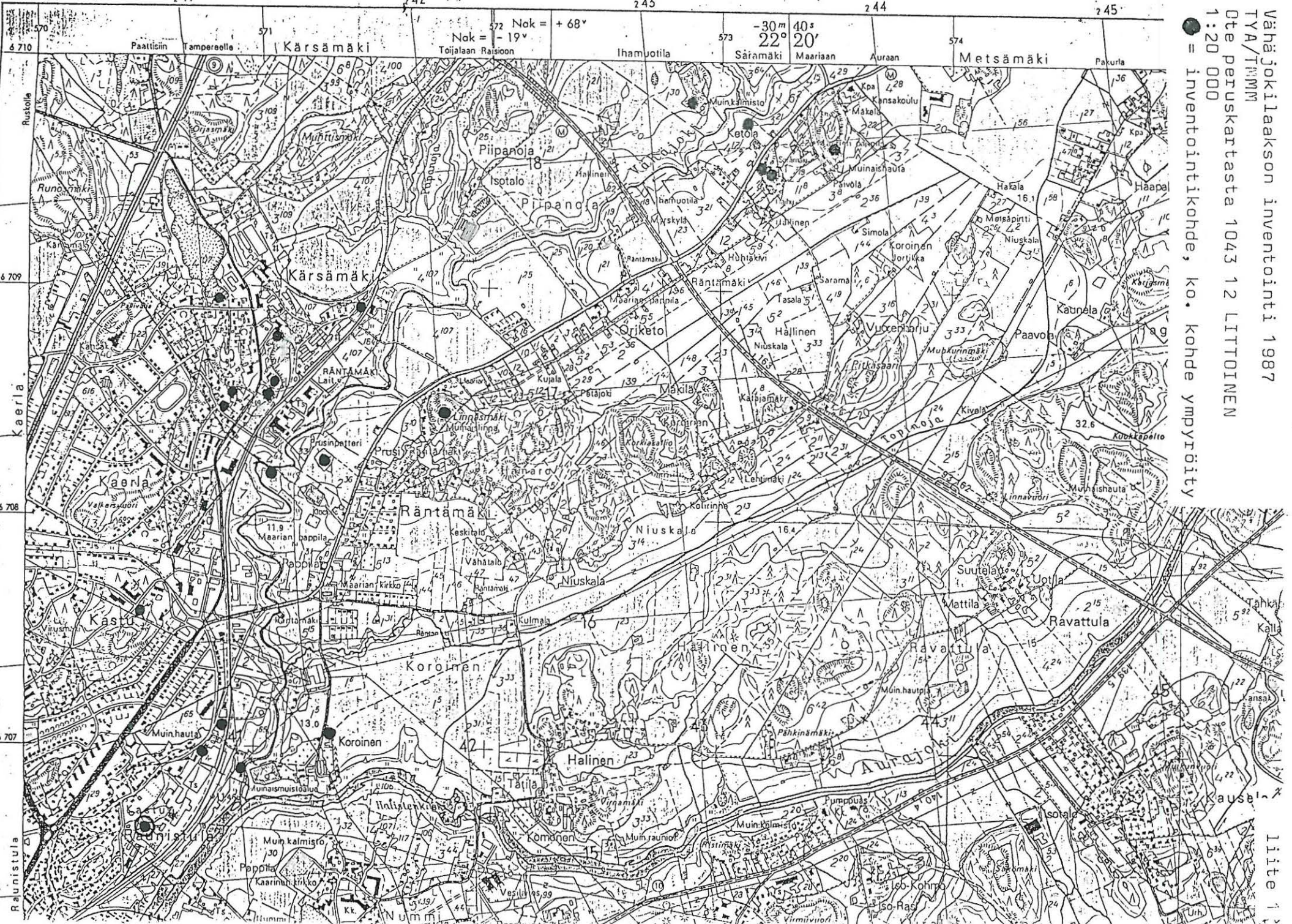
245

Paattisiin Tampereella Karsämäki Toijalaan Raisioon Ihamuotila Särämäki Maariaan Auraan Metsämäki Pakurla

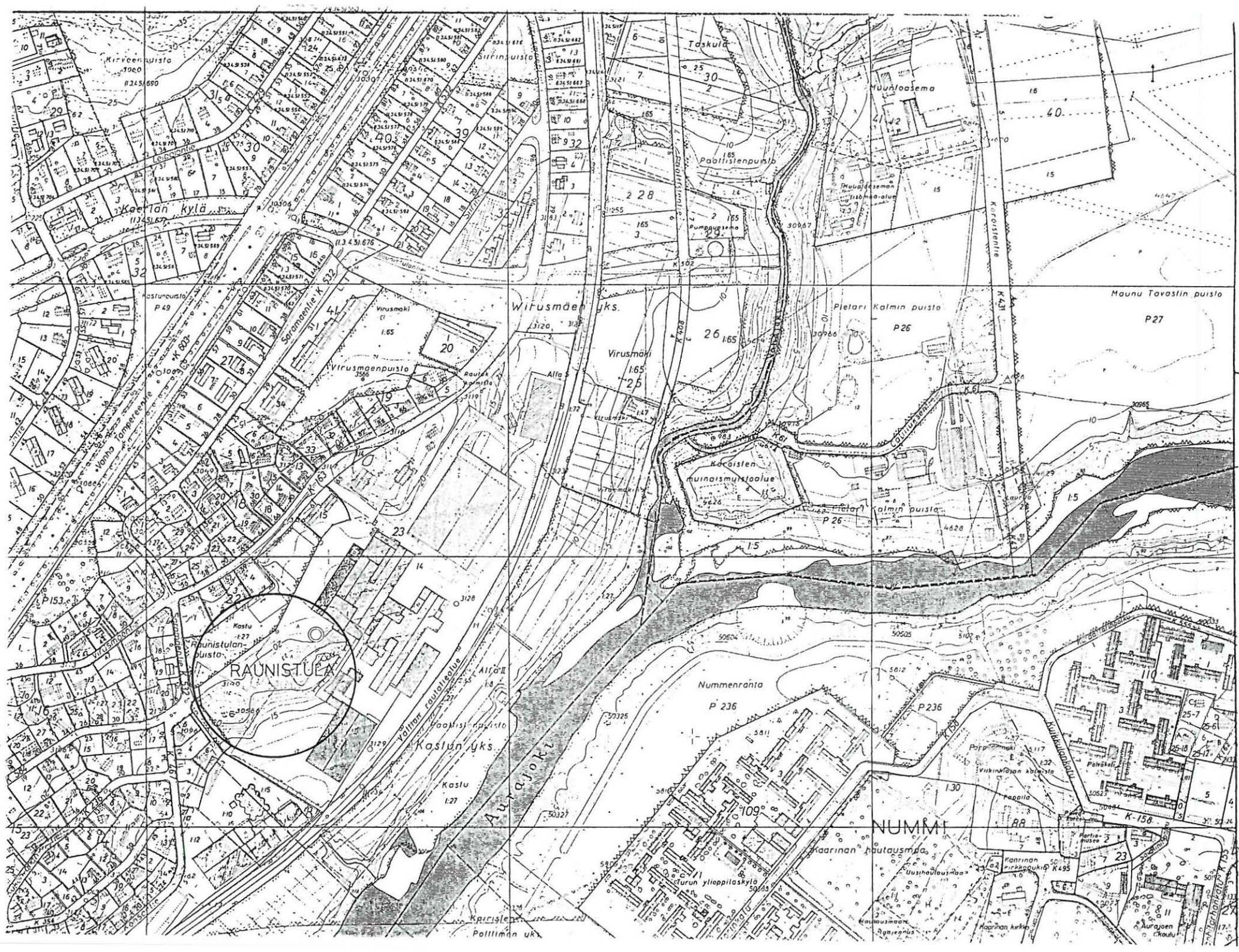
Nok = + 68°
Nok = - 19°

-30 m 40 s
22° 20'

6718
6709
6717
6708
6716
6707
6715



Vähäjokilaakson inventointi 1987
 TYA/TMM
 Ote peruskartasta 1043 12 LITTOINEN
 1:20 000
 ● = inventointikohte, ko. kohde ympyröity



VÄHÄJOKI-INVENTOINTI 1987, Kohde 116
ote virastokartasta 1:5000

107100

106400

106500

VÄHÄJOKILAAKSON ARKEOLOGISTEN KOHTEIDEN INVENTOINTILOMAKE
 Turun yliopiston arkeologian osasto / Turun Maakuntamuseo

001 Kohteen numero

1 1 7

1. Kohteen sijainti

101 Kunta Turku	102 Koodi	_____
103 Vanha kunta Maaria		
104 Kaupunginosa Saramäki	105 Tila/tonntti Isotalo 1:52	
106 Kylä(t) Waistenkylä		
107 Maastokohteen nimi tai muinaisjäännöksen vakiintunut nimi Kullankukkula (lähiympäristöineen)		
108 Omistaja(t) Turun kaupunki	109 Omistustie- dot vuodelta 1964	
110 Vuokraaja		
111 Peruskarttalehti 1044 10 LIETO	112 Kantakarttalehti XXII:10 d	
113 X= 6710 58 - 6710 64	114 Y= 573 05 - 573 13	115 Z= n. 38 - 47 m mpy
116 Kantakartan koordinaatit	X= Ks. kohta 120	Y= -
117 Koordinaattien selitys	118 Tarkkuus +- m	_____
119 Sijainti sanallisesti Saramäen kylätaajaman luoteispuolella, mäen päällä oleva kallio.		
120 Tarkastettu alue (sanallisesti tai koordinaatein) 1) x = 110580, y = 73050, z = 35 - 40 m mpy 2) x = 110597, y = 73130, z = n. 38 m mpy 3) x = 110645, y = 73132, z = n. 47 m mpy		

Ks. liite 2.

2. Maaston kuvaus

201 Maaperä Kallio.
202 Pinnanmuodostus (kivisyys, kaltevuus, ilmansuunnat...) Etelä-kaakkoon viettävä kallioinen rinne.
203 Kasvillisuus(tyyppi) Mäntymetsä, aluskasvillisuutena sammale kallion päällä.
204 Muu ympäristö (rakennukset, tiet...) Kallion alapuolella, rinteiden kaakkoispuolella Saramäen kylätaajama.

3. Kohteen kuvaus ja kenttätyötoimenpiteet

301 Laatu Inventointikohde.	□□□□
302 Luonnehdinta 1) Sileä, tasainen, kaakkoon viettävä kallio, ilmeisesti entinen soranottopaikka. 2) 6 x 4.5 m kokoinen maakumpare kallionjyrkänteen alapuolella, ilmeisesti historialliseen aikaan kuuluva. 3) Kullankukkulan eteläreunassa oleva luola, siirtolohkareen alla. Korkeus 70 - 80 cm, laajuus 3 x 3 m. Suuaukko etelään, suuaukosta avautuu näkymä tasaiselle, laajalle, etelään viettävälle kalliotantereelle.	
303 Ajoitus / Ajoitusperuste	□□□□
304 Kunto Hyvä.	□
305 Säilymisedellytykset Hyvä.	
306 Luokitusehdotus	307 Seutukaavan (vuosi viitenumero)
308 Muinaisjäännöksen koko/pinta-ala	

313 Huomioita ja lisätietoja

Suojelu:

Kohde säilyttämisen arvoinen lähinnä erikoisen luonnonmaise-
mansa vuoksi: suuri siirtolohkare, jonka päältä avarat näköalat,
lohkareen alla luola. Lohkareen ympärillä laakea, tasainen
kallio.

Lisätoimenpiteet: Ei lisätutkimuksia Vähäjoki-inventoinnin
yhteydessä.

4. Tutkimukset

401 Inventoinnit	nimi	vuosi	viite
	V. Lehtosalo	1961	n:o 80
402 Tarkastukset			
403 Kaivaukset			
404 Löydöt	405 Lähistön irtolöydöt		
406 Lähistön muinaisjäännökset			
407 Opas			

5. Inventointilomakkeen liitteet

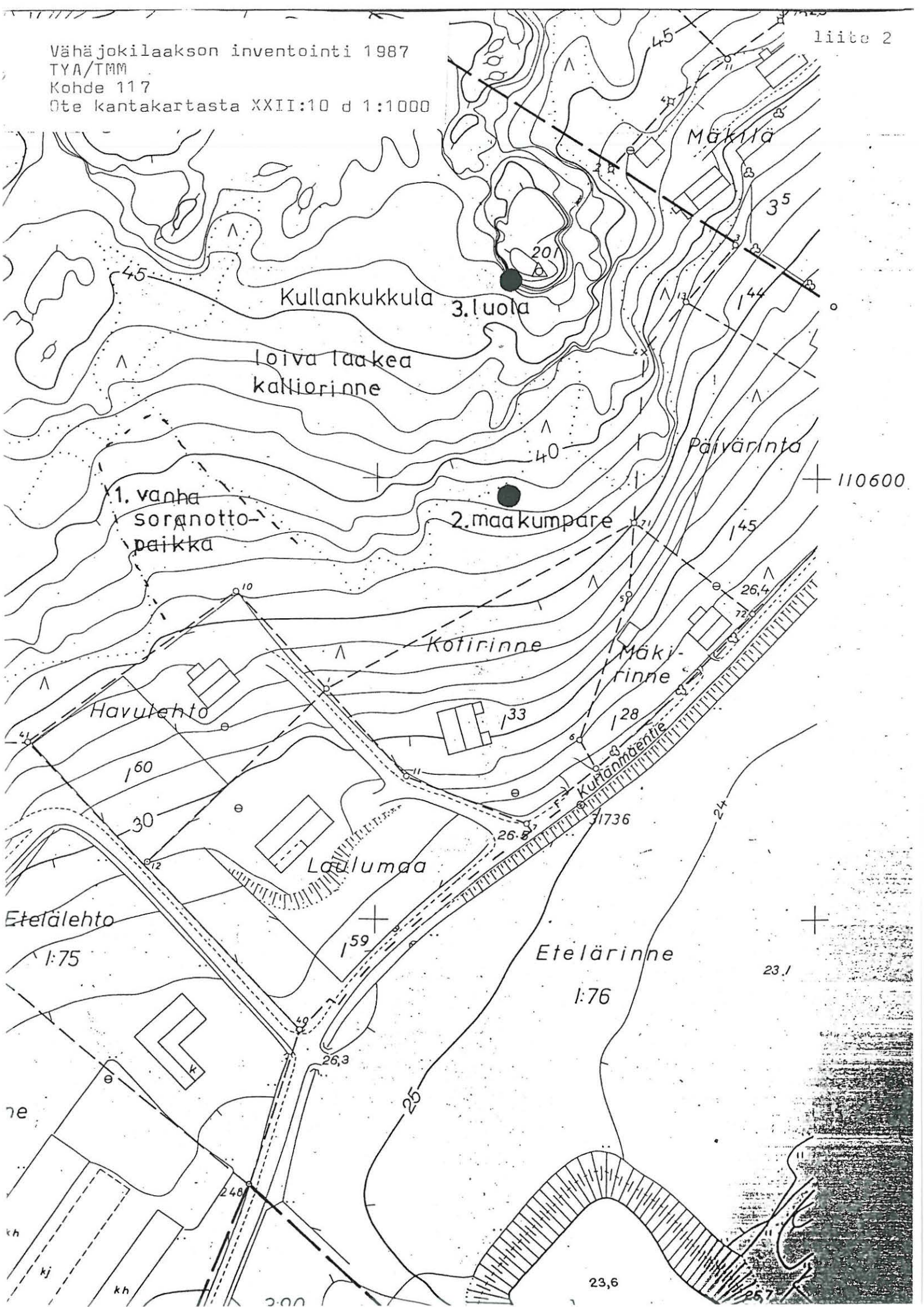
501 Kartat	ote peruskartasta, ote kantakartasta
502 Valokuvat	Dia TMM 16650-1, MV TMM KF87 5666-5668
503 Muut liitteet	

6. Tiedot peräisin

601	pvm	allekirjoitus
<input checked="" type="checkbox"/> TYA:n topog. arkistosta	24/5 1987	<i>D. W. S.</i>
<input checked="" type="checkbox"/> kentältä	24/5 1987	<i>D. W. S.</i>
<input type="checkbox"/> muualta, mistä...	/ 19	

Vähäjokilaakson inventointi 1987
TYA/TMM
Kohde 117
Ote kantakartasta XXII:10 d 1:1000

liite 2



VÄHÄJOKILAAKSON ARKEOLOGISTEN KOHTEIDEN INVENTOINTILOMAKE
 Turun yliopiston arkeologian osasto / Turun Maakuntamuseo

001 Kohteen numero

1118

1. Kohteen sijainti

101 Kunta Turku	102 Koodi	1118
103 Vanha kunta Maaria		
104 Kaupunginosa Metsämäki	105 Tila/tontti	
106 Kylä(t) Maarian pappila, Haihun yks., Hallisen kylä Räntämäen kylä, Metsämäen kylä		
107 Maastokohteen nimi tai muinaisjäännöksen vakiintunut nimi		
108 Omistaja(t)	109 Omistustiedot vuodelta	
110 Vuokraaja		
111 Peruskarttalehti 1043 12 LITTOINEN	112 Kantakarttalehti 1:500 XXI:10 ¹⁶ , XXI:11 ⁴ , XXI:11 ³ , XXI:10 ¹	
113 X= 670925 -670965	114 Y=57310 -57330	115 Z= n. 18 - 28 m mpy
116 Kantakartan koordinaatit	X=n.109870 -109650	Y=n.73100-73300
117 Koordinaattien selitys Koordinaatit tarkoittavat koko tarkastettua aluetta.	118 Tarkkuus m	
119 Sijainti sanallisesti Turusta päin tultaessa Vanhan Tampereentien oikealla puolella aivan tien vieressä. Vanhan Tampereentien, Silakadun, Ravurinkadun ja Riimukadun rajaama alue.		
120 Tarkastettu alue (sanallisesti tai koordinaatein) Ks. kenttä 116 ja karttaliite 2.		

2. Maaston kuvaus

201 Maaperä	Moreeni, kallio.
202 Pinnanmuodostus (kivisyys, kaltevuus, ilmansuunnat...)	Mäen länsi-, luode- ja pohjoisreunat jyrkät, lounais-, etelä- ja kaakkoisreuna viettää loivasti pellolle, itäreuna loivahko. Mäen vieressä, lounaispuolella erillinen kallionnyppylä, kork. 24 m mpy. Mäki kallioinen.
203 Kasvillisuus(tyyppi)	Pihoilla ruohikkoa ja kasvimaita, mäen ympärillä pellot.
204 Muu ympäristö (rakennukset, tiet...)	Vanha kylämäki, jolla tiheästi asuin ja talousrakennuksia. Mäki ja sen viereiset pellot rajautuvat Vanhaan Tampereentiehen Sila-, Ravurin- ja Riimukatuihin. Mäen eteläpuoli kaavoitettu teollisuusalueeksi.

3. Kohteen kuvaus ja kenttätötoimenpiteet

301 Laatu	Inventointikohde.	LLLL
302 Luonnehdinta	Mäki otollinen vanhan kalmiston ja asutuksen paikka.	
303 Ajoitus / Ajoitusperuste		LLLL
304 Kunto		L
305 Säilymisedellytykset	Koko mäki kaavoitettu luonnontilassa säilytettäväksi metsäalueeksi. Mäen lounaispuolella oleva erillinen mäennyppylä sekä mäen lounais-, etelä- ja kaakkoispuoliset pellot on kaavoitettu teollisuusalueeksi. (Asemakaava Turku Metsämäki 1 - 7).	
306 Luokitusehdotus	L	307 Seutukaavan (vuosi) viitenumero
308 Muinaisjäännöksen koko/pinta-ala		

313 Huomioita ja lisätietoja

Kallionnyppylän laelle ja länsirinteeseen kaivetut koekuopat voisivat paljastaa mahdollisen kalmiston olemassaolon.

Lisätoimenpiteet: Vähäjoki-inventoinnin yhteydessä koekuopitetaan liitteessä 3 näkyvä " kalmistoksi sopiva alue".

Suojelu: Ei tällaisenaan suojelun arvoinen.

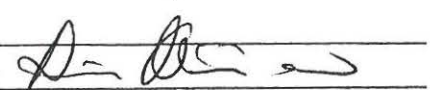
4. Tutkimukset

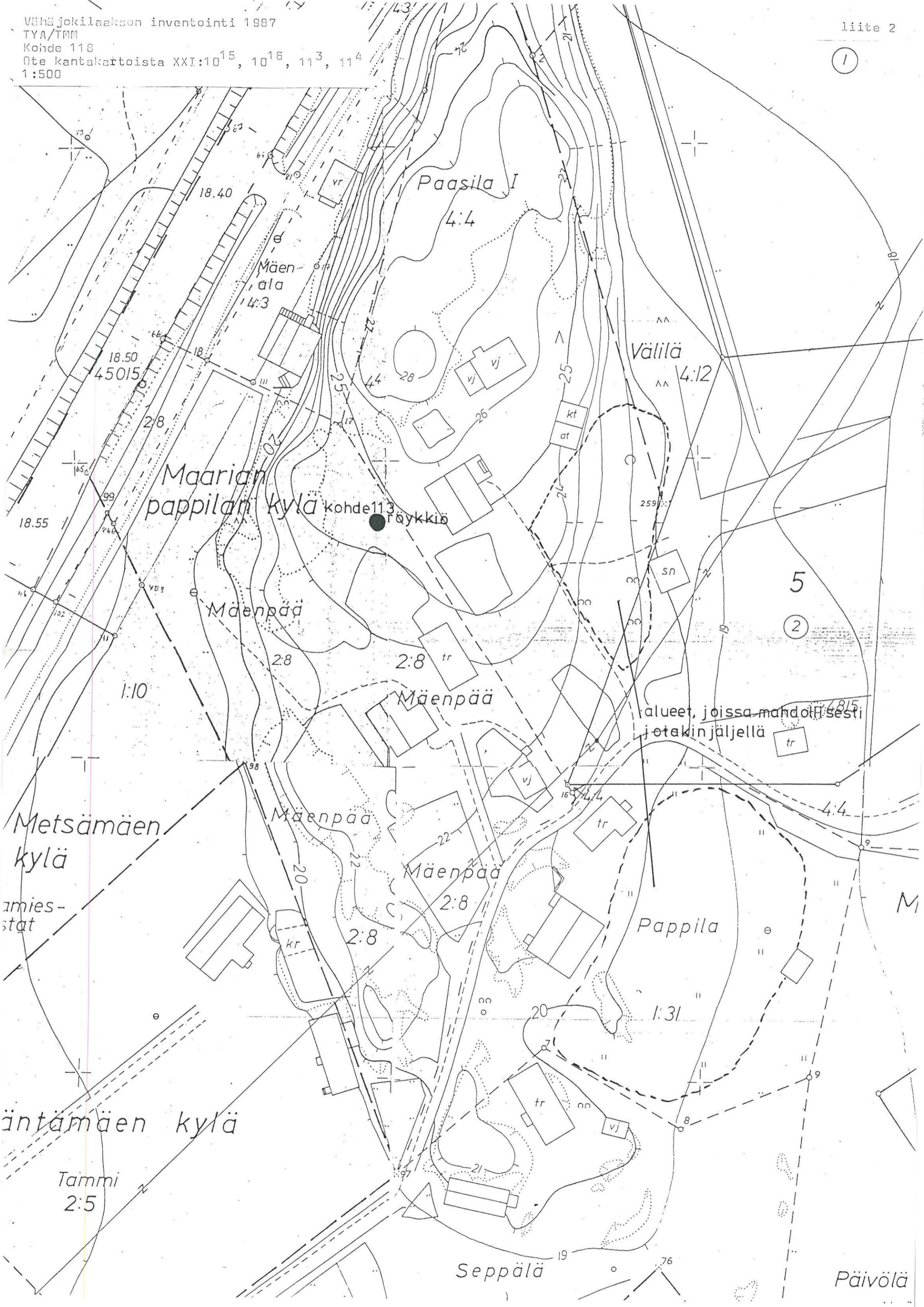
401 Inventoinnit	nimi	vuosi	viite
402 Tarkastukset			
403 Kaivaukset			
404 Löydöt	405 Lähistön irtolöydöt		
406 Lähistön muinaisjäännökset			
Mäenpään kalmisto n. 250 m koilliseen.			
407 Opas			

5. Inventointilomakkeen liitteet

501 Kartat	ote peruskartasta, ote kantakartoista 1:500, liitteet 1-3.
502 Valokuvat	
503 Muut liitteet	

6. Tiedot peräisin

601	pvm	allekirjoitus
<input type="checkbox"/> TYA:n topog. arkistosta	/ 19	
<input checked="" type="checkbox"/> kentältä	4 / 6 19 87	
<input type="checkbox"/> muualta, mistä...	/ 19	



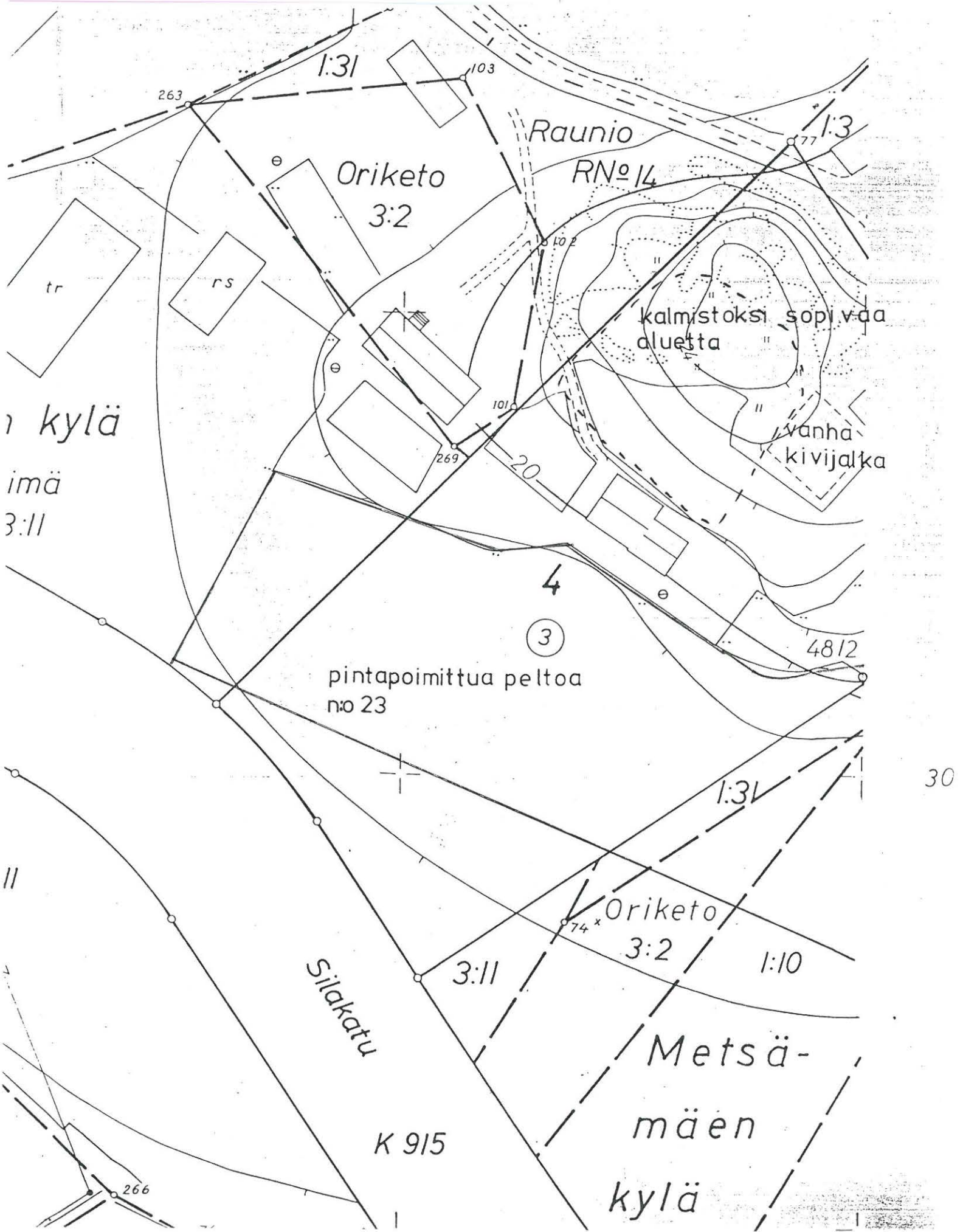
TYA/TMM

Seppälä

Kohde 119, mään lounaispuolella oleva erillinen, kalliainen mäennyppylä

2:2

Pte kantakartasta XXI:10, 1:500



VÄHÄJOKILAAKSON ARKEOLOGISTEN KOHTEIDEN INVENTOINTILOMAKE
 Turun yliopiston arkeologian osasto / Turun Maakuntamuseo

001 Kohteen numero

1 2 0

1. Kohteen sijainti

101 Kunta Turku	102 Koodi	
103 Vanha kunta Maaria		
104 Kaupunginosa Saramäki	105 Tila/tontti Ruissaari 3:92	
106 Kylä(t) Saramäki		
107 Maastokohteen nimi tai muinaisjäännöksen vakiintunut nimi		
108 Omistaja(t) Simo ja Leena Kirstilä, Marttilan tila, p. 538 818	109 Omistustiedot vuodelta 1985	
110 Vuokraaja		
111 Peruskarttalehti 1044 10 LIETO	112 Kantakarttalehti XXII:10 d	
113 X=6710 77 -	114 Y=573 15 -	115 Z= n. 46 -47 m mpy
116 Kantakartan koordinaatit	X=110770 -	Y=73150 -
117 Koordinaattien selitys	118 Tarkkuus +- m	
119 Sijainti sanallisesti Saramäen kylämäellä, Rantapaju 3:63 tontin luoteisrajasta n. 20 m luoteeseen.		
120 Tarkastettu alue (sanallisesti tai koordinaatein) Kolme kiviröykkiötä, jotka 16 - 20 m etäisyydellä toisistaan.		

2. Maaston kuvaus

201 Maaperä Kalliota, röykkiö 1:n alueella hieman moreenia.
202 Pinnanmuodostus (kivisyys, kaltevuus, ilmansuunnat...) Koilliseen viettävä kalliainen rinne.
203 Kasvillisuus(tyyppi) Mäntymetsä, aluskasvillisuutena sammal.
204 Muu ympäristö (rakennukset, tiet...) Kohteesta n. 35 m kaakkoon Rantapajun 3:63 rakennukset ja n. 40 m itään Haaviston 3:66 rakennukset.

3. Kohteen kuvaus ja kenttätötoimenpiteet

301 Laatu Kolme kiviröykkiötä.	□□□□
302 Luonnehdinta 1. Osittain hajanainen, osittain yhtenäinen röykkiö, kivien \varnothing 50 - 100 cm, röykkiön \varnothing 6 - 7 m. 2. Röykkiö, joka muodostuu 7 suuresta kivistä tasaisen kallion päällä, matalassa notkelmassa. 3. P - E -suuntainen kivirivi (4 kiveä), kivien \varnothing n. 80 cm, luoteispuolella vielä 3 kiveä, muodostavat mahdollisesti kehän, jonka \varnothing n. 6 m.	
303 Ajoitus / Ajoitusperuste	□□□□
304 Kunto Hyvä.	□
305 Säilymisedellytykset	
306 Luokitusehdotus	307 Seutukaavan (vuosi viitenumero)
308 Muinaisjännöksen koko/pinta-ala	

313 Huomioita ja lisätietoja

Lisätoimenpiteet: Röykkiöt lienevät luonnonmuodostelmia, eivätkä sellaisina tule jatkotutkimuksen piiriin.

Suojelu: Ei suojeltava kohde.

4. Tutkimukset

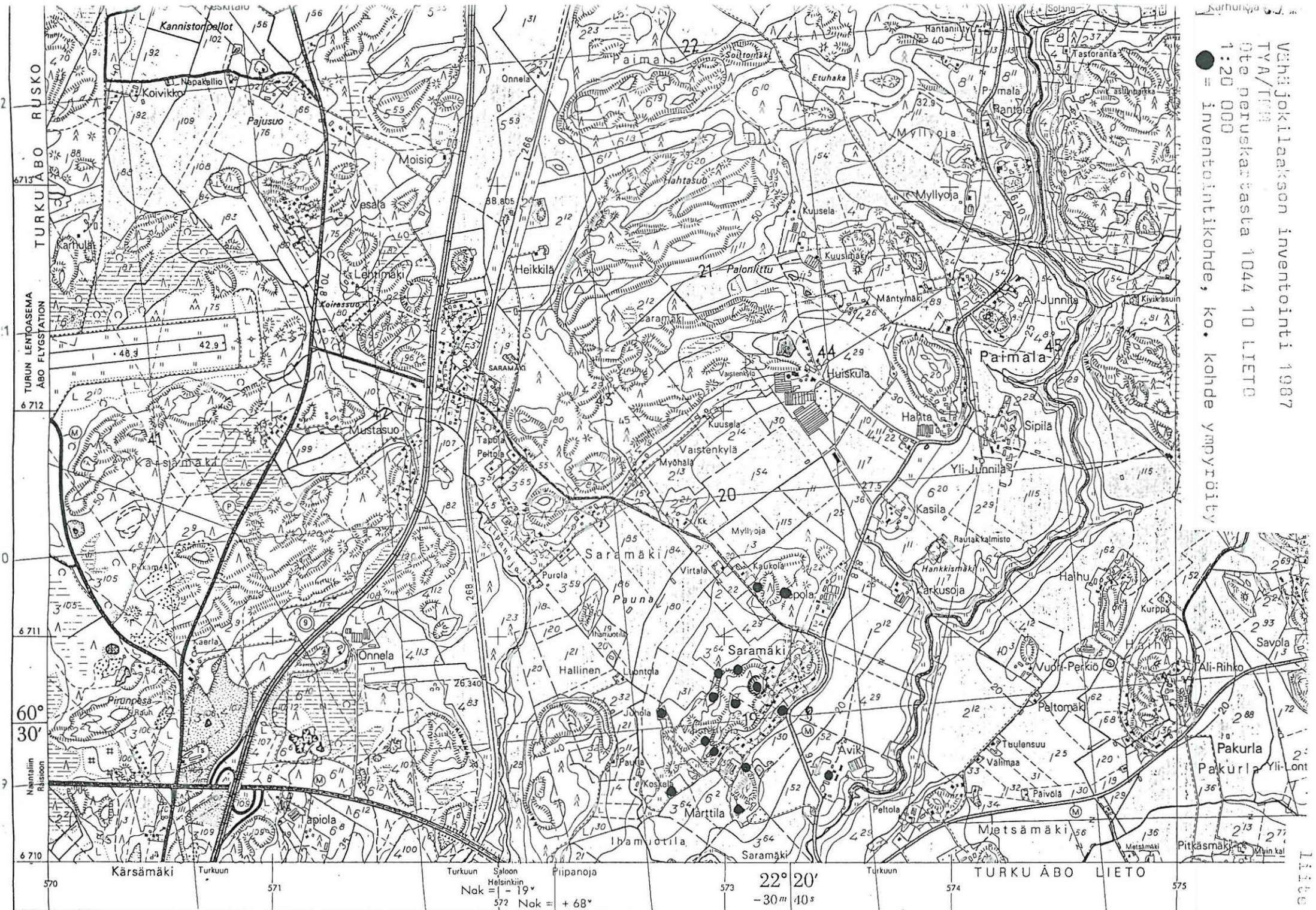
401 Inventoinnit	nimi	vuosi	viite
402 Tarkastukset			
403 Kaivaukset			
404 Löydöt	405 Lähistön irtolöydöt		
406 Lähistön muinaisjäännökset			
407 Opas			

5. Inventointilomakkeen liitteet

501 Kartat
ote peruskartasta, ote kantakartasta
502 Valokuvat
TMM KF875670-1, Dia TMM 16652-3
503 Muut liitteet

6. Tiedot peräisin

601	pvm	allekirjoitus
<input type="checkbox"/> TYA:n topog. arkistosta	/ 19	
<input checked="" type="checkbox"/> kentältä	3 / 6 1987	<u>P. W. J.</u>
<input type="checkbox"/> muualta, mistä...	/ 19	



Vähijoki- ja Paimala alueen inventointi 1987
 TYA/FRM
 Ote peruskartasta 1044 10 LIETO
 1:20 000
 ● = inventointikohte, ko. kohde ympyröity

VÄHÄJOKILAAKSON ARKEOLOGISTEN KOHTEIDEN INVENTOINTILOMAKE
 Turun yliopiston arkeologian osasto / Turun Maakuntamuseo.

001 Kohteen numero

1 2 1

1. Kohteen sijainti

101 Kunta Turku	102 Koodi	_____
103 Vanha kunta Maaria		
104 Kaupunginosa Paimala	105 Tila/tontti Vähätalo 2:22	
106 Kylä(t) Vaistenkylä		
107 Maastokohteen nimi tai muinaisjäännöksen vakiintunut nimi		
108 Omistaja(t) Turun kaupunki	109 Omistustiedot vuodelta 1964	
110 Vuokraaja		
111 Peruskarttalehti 1044 10 LIETO	112 Kantakarttalehti XXIII:11 a	
113 X=6711 20 -	114 Y=573 26 -	115 Z= n.32 - 40 m mpy
116 Kantakartan koordinaatit	X=n. 11200 -	Y=n. 73265
117 Koordinaattien selitys	118 Tarkkuus +- m	
119 Sijainti sanallisesti Saramäen kylämäen koillispäässä, Paimalantien risteyksestä tultaessa Vaistentien oikealla puolella, metsäisen rinteen kaakkoispuolella, kallioiden alapuolella olevassa matalassa notkelmassa.		
120 Tarkastettu alue (sanallisesti tai koordinaatein) 32 - 37 m mpy olevien korkeuskäyrien välinen matala notkelma, x = n. 111170 - 111235, y = 73240 - 73300.		

2. Maaston kuvaus

201 Maaperä Ks. kohta 312.
202 Pinnanmuodostus (kivisyys, kaltevuus, ilmansuunnat...) Loiva, kaakkoon viettävä, lähes kivetön rinne.
203 Kasvillisuus(tyyppi) Kuusimetsä, mustikkatyyppi, soistuva, alempana rahka- ja sammal.
204 Muu ympäristö (rakennukset, tiet...) Kohteen ^{itä-} kaakkoispuolella, n. 150 m päässä Lepolan kauppapuutarhan kasvihuoneet, eteläpuolella, n. 100 m päässä Vaistentie.

3. Kohteen kuvaus ja kenttätyötoimenpiteet

301 Laatu Inventointikohde.	□□□□
302 Luonnehdinta Etelä-kaakkoon antava kallioiden välinen notkelma. Kivikaudella ollut loiva eteläranta.	
303 Ajoitus / Ajoitusperuste	□□□□
304 Kunto Hyvä.	□
305 Säilymisedellytykset	
306 Luokitusehdotus	307 Seutukaavan (vuosi viitenumero)
□	
308 Muinaisjäännöksen koko/pinta-ala	

11100



TURUN LENTOASEMA
ÅBO FLYGSTATION
6712

TURKU ÅBO
RUSKO

6721

Kärsmäki Turkuun 571

Turkuun Saloon Helsinkiin 572

Piipanoja 573

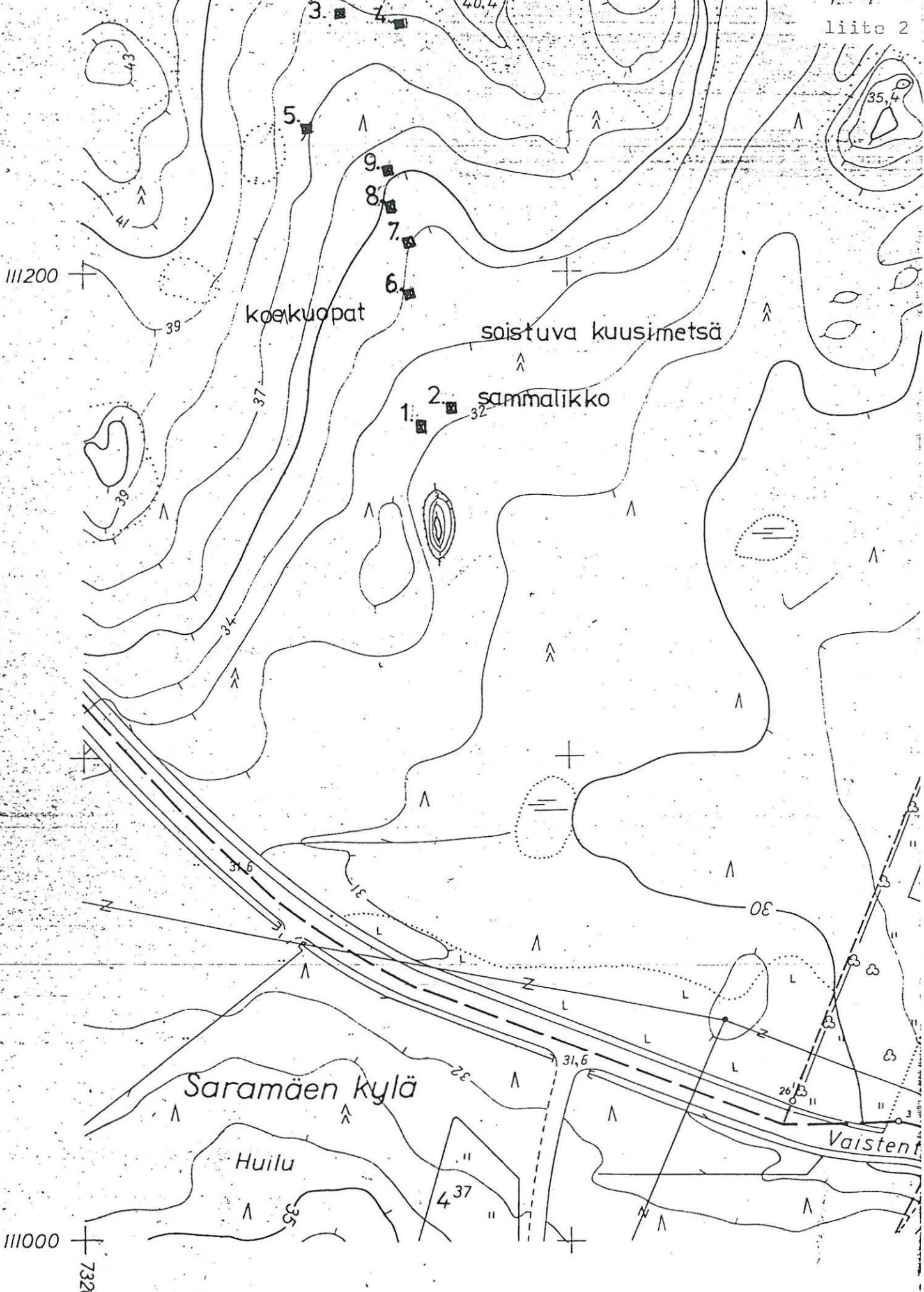
Turkuun 574

TURKU ÅBO LIETO 575

$22^{\circ} 20'$
 $-30' 40''$

Nak = -19°
572 Nak = +68°

Maanmittauslaitoksen inventointikartta 1:20 000
50 porokasetusta ja muista
1:20 000
= inventointikortti, ja loido yms. yms.



MITTAKAAVA 1:1000

Vähäjokilaakson inventointi 1987
 TYA/TMM
 Kohde 121
 Ote kantakartasta XXIII:11 a 1:1000

Luonnos 3.15

VÄHÄJOKILAAKSON ARKEOLOGISTEN KOHTEIDEN INVENTOINTILOMAKE
 Turun yliopiston arkeologian osasto / Turun Maakuntamuseo

001 Kohteen numero

11212

1. Kohteen sijainti

101 Kunta Turku	102 Koodi 11212	
103 Vanha kunta Haaria		
104 Kaupunginosa Saramäki	105 Tila/tontti Ketola 4:17	
106 Kylä(t) Saramäki		
107 Maastokohteen nimi tai muinaisjännöksen vakiintunut nimi		
108 Omistaja(t) Turun kaupunki	109 Omistustiedot vuodelta 1984	
110 Vuokraaja		
111 Peruskarttalehti 1043 12 LITTOINEN	112 Kantakarttalehti XXI:10 ¹⁶	
113 X= 670965 -	114 Y= 57320 -	115 Z= n. 7 - 17 m mpy
116 Kantakartan koordinaatit	X=n.109550 - 109675	Y=n.72950-73200
117 Koordinaattien selitys Koordinaatit tarkoittavat pintapoimittua peltoa.	118 Tarkkuus +- m	
119 Sijainti sanallisesti Turusta päin tultaessa Vanhan Tampereentien vasemmalla puolella tien ja Vähäjoen välissä Yrjönmäkeä vastapäätä, Vähäjoen itärannalla.		
120 Tarkastettu alue (sanallisesti tai koordinaatein) Ks. kohta 118, ks. karttaliite 1.		

2. Maaston kuvaus

201 Maaperä Savi.
202 Pinnanmuodostus (kivisyys, kaltevuus, ilmansuunnat...) Pelto viettää loivasti luoteeseen jokea kohti, joen rantatörmä jyökkä. Aivan törmän reunassa laakea, tasainen terassi.
203 Kasvillisuus(tyyppi) Peltoa.
204 Muu ympäristö (rakennukset, tiet...) Pellon kaakkoispuolella kulkee Vanha Tampereentie, lounaispuolella asuinrakennuksia.

3. Kohteen kuvaus ja kenttätyötoimenpiteet

301 Laatu Mahdollinen asuinpaikka.	□□□□
302 Luonnehdinta Paikalta löytyi pala rautakautista keramiikkaa.	
303 Ajoitus / Ajoitusperuste Rautakausi/keramiikka.	□□□□
304 Kunto	□
305 Säilymisedellytykset Alue, jolta keramiikanpala löytyi, on kaavoitettu puistoksi. Peltoaukean koillispuoli kaavoittamatta. Lounaispuolella oleva alue, jossa on omakotiasutusta, on kaavoitettu asuinpientalojen korttelialueeksi. (Asemakaava Turku Saramäki 1,2,3,4).	
306 Luokitusehdotus □	307 Seutukaavan (vuosi) viitenumero
308 Muinaisjäännöksen koko/pinta-ala	

313 Huomioita ja lisätietoja

Lisätoimenpide-ehdotus: Alueen vuosittainen tarkastus koko tutkimusprojektin ajan tai siihen asti, kunnes alueella voidaan todeta muinaisjäännös.

Suojelu: ei nykyisellään suojelukohde, mutta jos aluetta suunnitellaan rakennettavaksi on aluetta tutkittava.


4. Tutkimukset

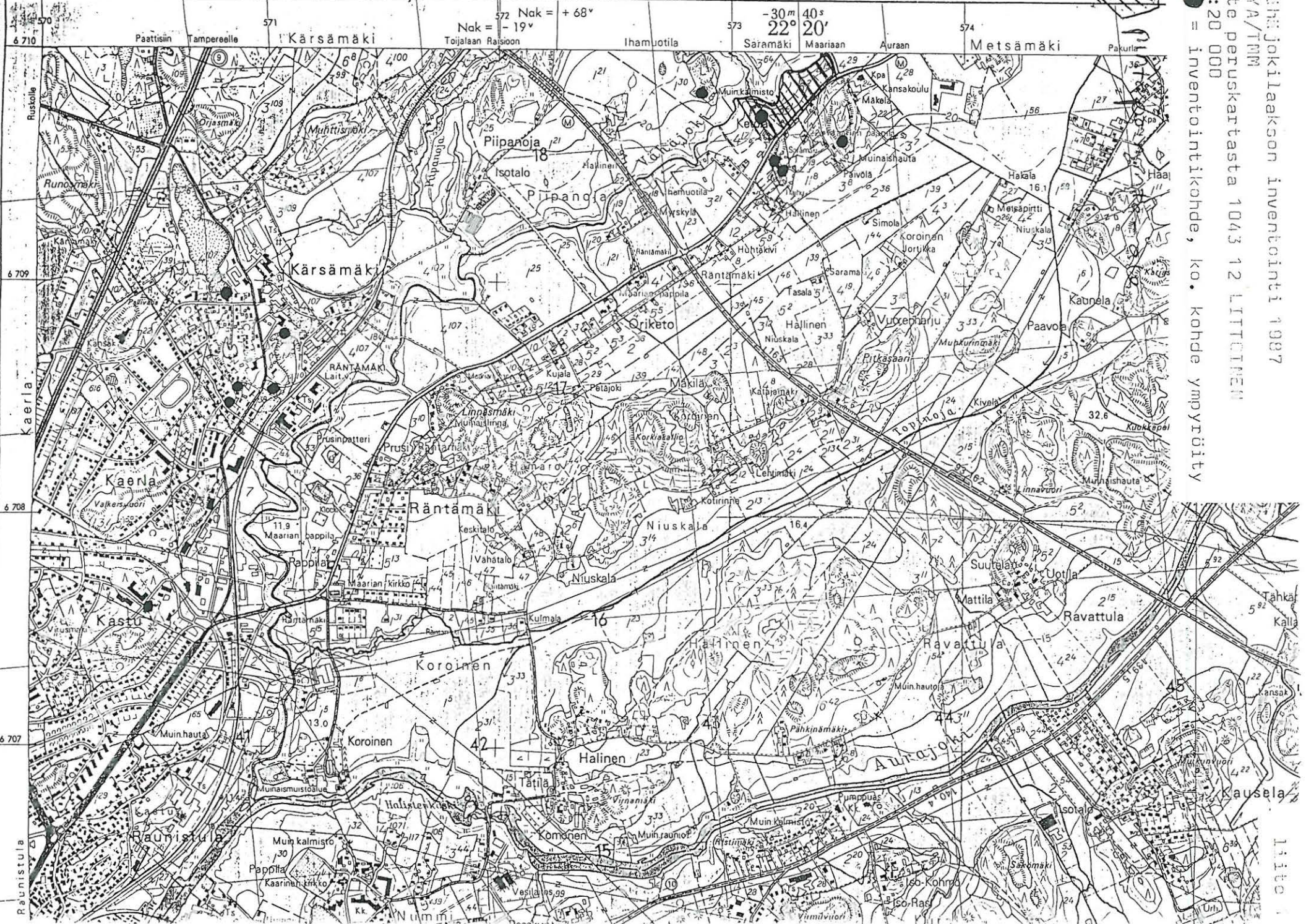
401 Inventoinnit	nimi	vuosi	viite
402 Tarkastukset			
403 Kaivaukset			
404 Löydöt	405 Lähistön irtolöydöt		
ks. kenttä 312			
406 Lähistön muinaisjäännökset	Yrjönmäen rautakautinen asuinpaikka ja kalmisto vastapäätä kohdetta, Vähäjoen toisella puolella, kohteesta n. 200 m luoteeseen		
407 Opas			

5. Inventointilomakkeen liitteet

501 Kartat	ote peruskartasta ja kantakartasta ja virastokartasta.
502 Valokuvat	
503 Muut liitteet	

6. Tiedot peräisin

601	pvm	allekirjoitus
<input type="checkbox"/> TYA:n topog. arkistosta	/ 19	
<input checked="" type="checkbox"/> kentältä	29 / 5 1987	
<input type="checkbox"/> muualta, mistä...	/ 19	



Paattisiin Tampereelle
 Nak = -19°
 Toijalaan Raisioon

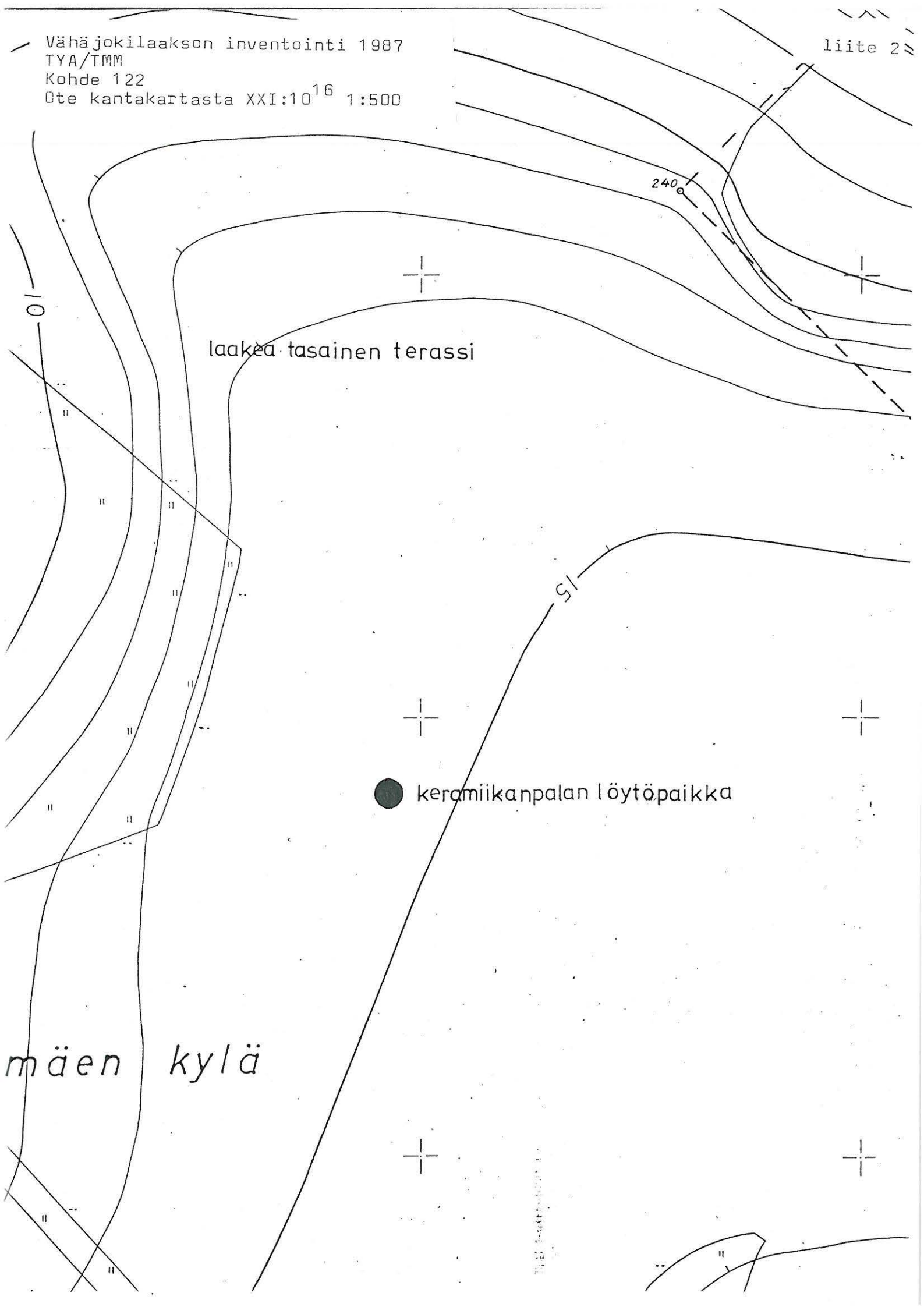
Ihamuttila
 Nak = +68°
 Särämäki Maariaan

Auraan Metsämäki
 -30m 40s
 22° 20'
 Pakurila

Vähä-Jokilaakson inventointi 1987
 TYA/TNM
 Peruskartasta 1043 12 LITTOPELLI
 1:20 000
 ● = inventointikohte, ko. kohde ympäröity

Vähäjokilaakson inventointi 1987
TYA/TMM
Kohde 122
Ote kantakartasta XXI:10¹⁶ 1:500

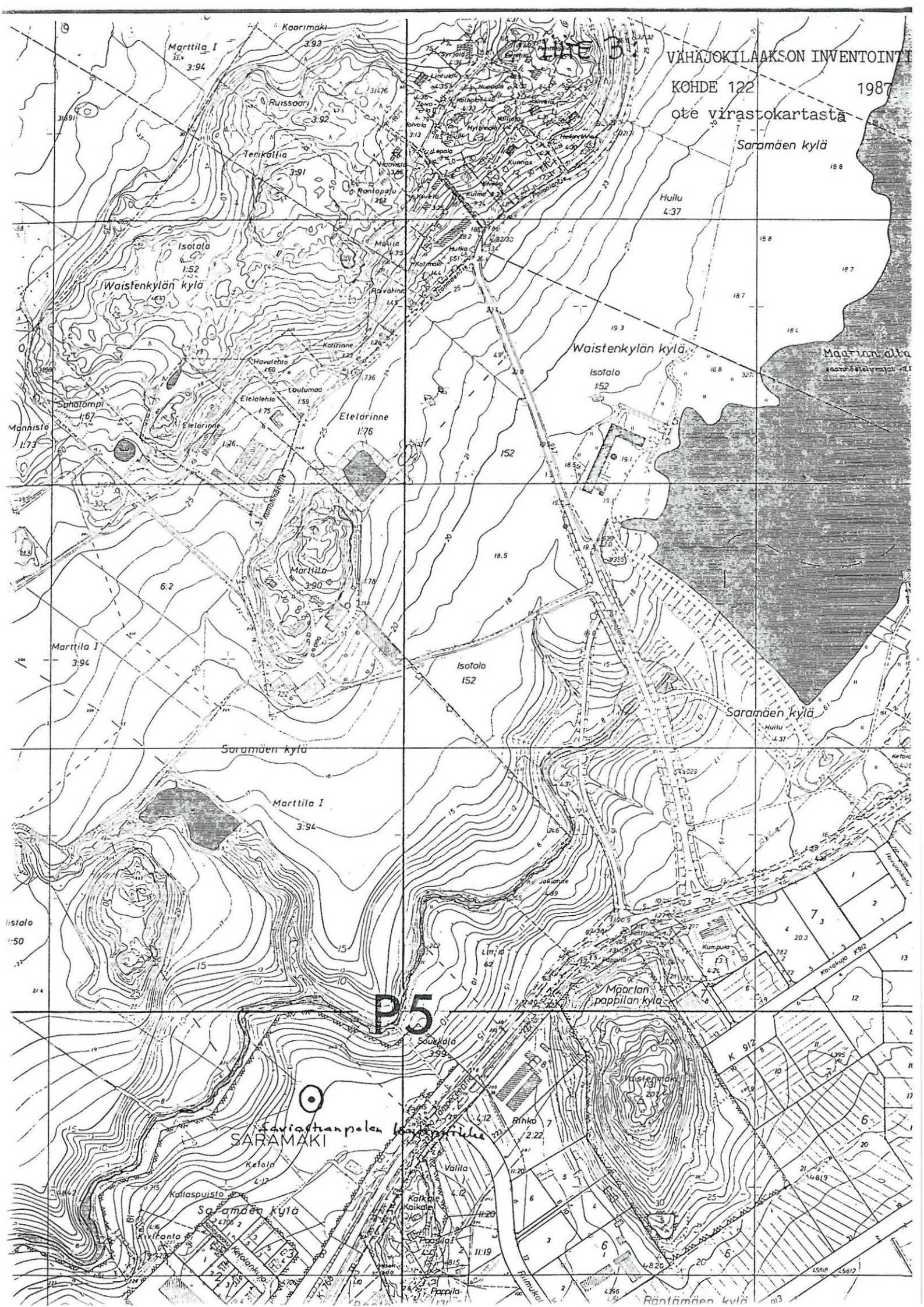
liite 2



laakea tasainen terassi

keramiikanpalan löytöpaikka

mäen kylä



VÄHÄJOKILAAKSON ARKEOLOGISTEN KOHTEIDEN INVENTOINTILOMAKE

Turun yliopiston arkeologian osasto / Turun Maakuntamuseo

001 Kohteen numero

٤١٢٣

1. Kohteen sijainti

101 Kunta Turku	102 Koodi	<input type="checkbox"/>	<input type="checkbox"/>	<input type="checkbox"/>	<input type="checkbox"/>
103 Vanha kunta Maaria					
104 Kaupunginosa Saramäki	105 Tila/tontti Ruissaari 3:92				
106 Kylä(t) Saramäki					
107 Maastokohteen nimi tai muinaisjäänneksen vakiintunut nimi					
108 Omistaja(t) Simo ja Leena Kirstilä, Marttilan tila, puh.538818	109 Omistustiedot vuodelta 1985				
110 Vuokraaja					
111 Peruskarttalehti 1144 10 LIETO	112 Kantakarttalehti XXII: 10d				
113 X= 6710 85 -	114 Y= 573 07 -	115 Z= n.35 - 40 m mpy			
116 Kantakartan koordinaatit	X= 110850 -	Y= 73070 -			
117 Koordinaattien selitys	118 Tarkkuus +- m				<input type="checkbox"/>
119 Sijainti sanallisesti Saramäen kylämäen länsipuolella, pohjoiseen avautuvassa kallion reunoistamalla ympäröimässä notkelmassa. Katso v. 1987 inventointikertomuksen karttaliite, liite 4.					
120 Tarkastettu alue (sanallisesti tai koordinaatein) Kallioiden välinen notkelma.					

2. Maaston kuvaus

201 Maaperä

Notkelma on osittain moreenia osittain lajittunutta hiekkaa.

202 Pinnanmuodostus (kivisyys, kaltevuus, ilmansuunnat...)

Kallioiden reunustama pohojiseen avautuva, loivasti siihen suuntaan laskeva, tasainen, melkeimpä kivetön notkelma, muinainen hiekkaranta.

203 Kasvillisuus(tyyppi)

sekametsä, mustikkatyyppi.

204 Muu ympäristö (rakennukset, tiet...)

Ei rakennuksia lähellä, kaavoitettu puistoksi.

3. Kohteen kuvaus ja kenttätötoimenpiteet

301 Laatu

inventointikohde

□□□□

302 Luonnehdinta

Kivikauden aikainen hiekkaranta, sellaisena potentiaalinen ranta-asuinpaikka.

303 Ajoitus / Ajoitusperuste

□□□□

304 Kunto

Turmelmaton.

□

305 Säilymisedellytykset

Alue kaavoitettu puistoksi.

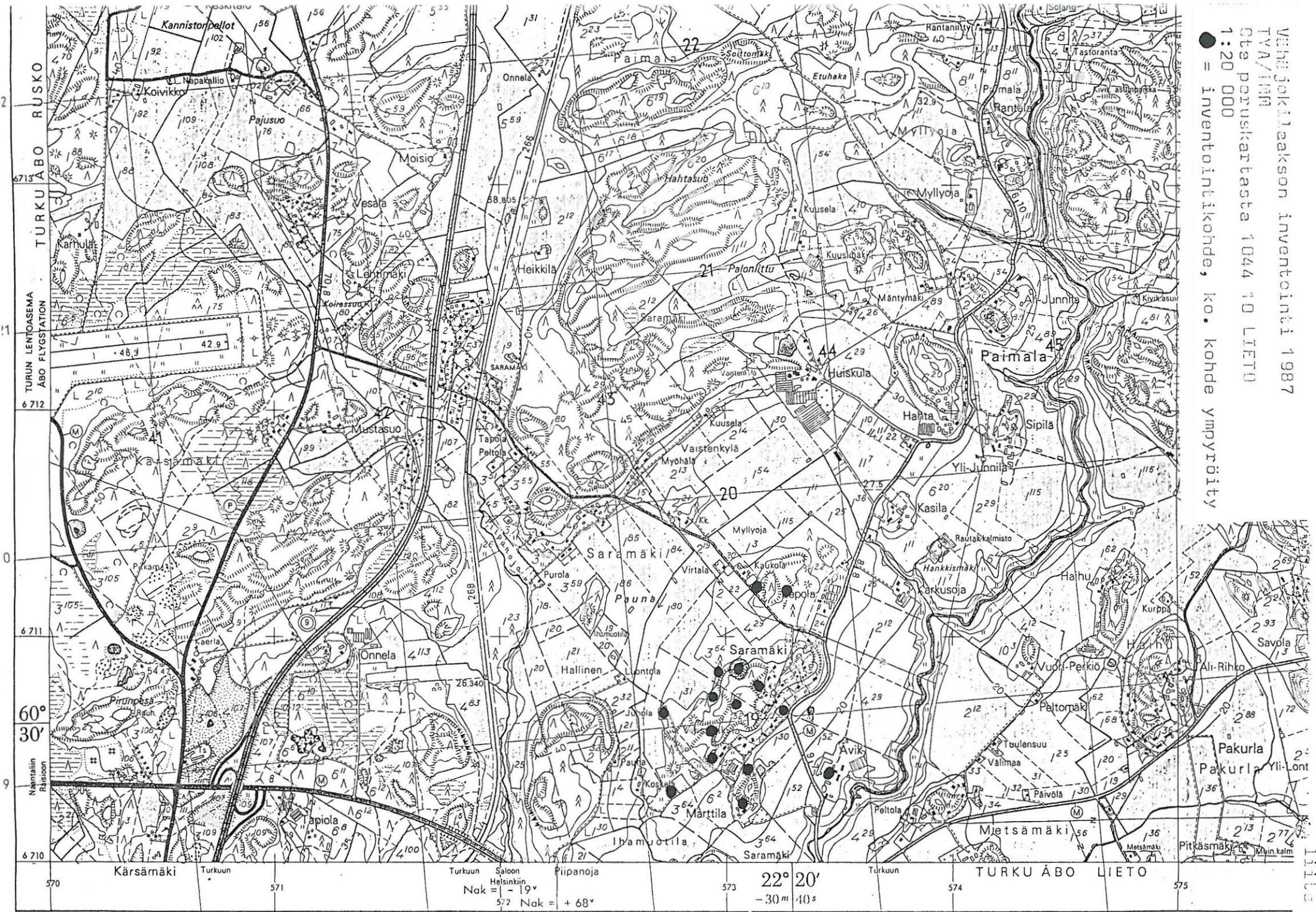
306 Luokitusehdotus

□

307 Seutukaavan (vuosi viitenumero)

308 Muinaisjäännöksen koko/pinta-ala

Vehäjokilaakson inventointi 1987
 IVA/IMM
 Ote paruskartasta 1044 10 LIETO
 1:20 000
 ● = inventointikohte, ko. kohde ympäröity



11113

Vähäjokilaakson

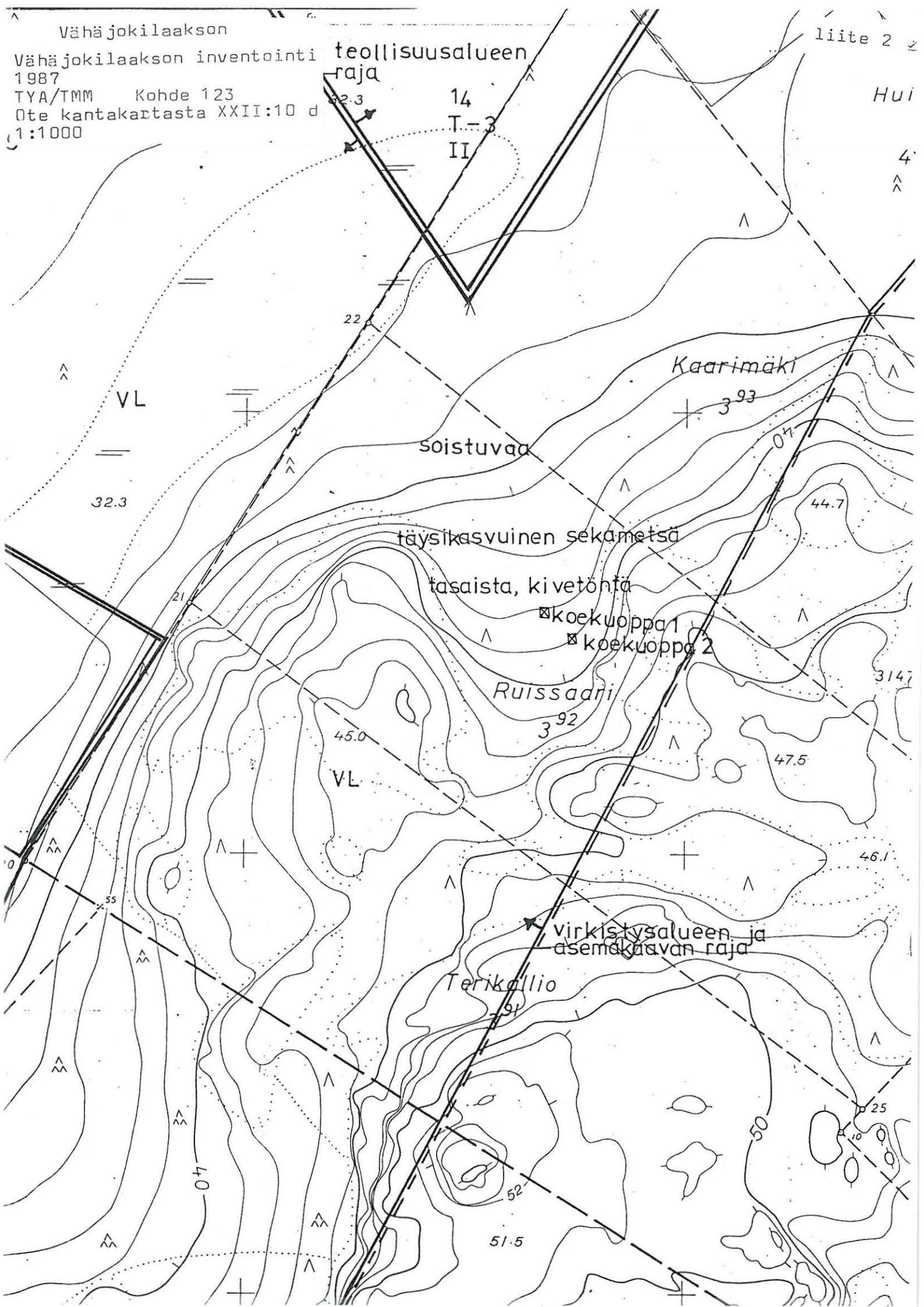
liite 2

Vähäjokilaakson inventointi
1987
TYA/TMM Kohde 123
Ote kantakartasta XXII:10 d
1:1000

teollisuusalueen
raja

14
T.-3
II

Hui
4
^



VL

Kaarimäki

soistuvaa

täysikasvuinen sekametsä

tasaista, kivetöntä

koekuoppa 1

koekuoppa 2

Ruissaaari

Terikallio

virkestysalueen ja
asemakaavan raja

32.3

3.93

44.7

21

45.0

3.92

47.5

VL

31.47

46.1

55

7.91

25

0.4

51.5

50

52

10

VÄHÄJOKILAAKSON ARKEOLOGISTEN KOHTEIDEN INVENTOINTILOMAKE
 Turun yliopiston arkeologian osasto / Turun Maakuntamuseo

001 Kohteen numero

1 2 4

1. Kohteen sijainti

101 Kunta Turku	102 Koodi	
103 Vanha kunta Maaria		
104 Kaupunginosa Saramäki	105 Tila/tontti Isotalo 1:52	
106 Kylä(t) Waistenkylä		
107 Maastokohteen nimi tai muinaisjäännöksen vakiintunut nimi		
108 Omistaja(t) Turun kaupunki	109 Omistustiedot vuodelta 1964	
110 Vuokraaja		
111 Peruskarttalehti 1044 10 LIETO	112 Kantakarttalehti XXII:10 d	
113 X= 6710 75 -	114 Y=572 95 -	115 Z= n. 36 - 40 m mpy
116 Kantakartan koordinaatit	X=n. 110750 -	Y=n. 72950 -
117 Koordinaattien selitys	118 Tarkkuus +- m	
119 Sijainti sanallisesti Saramäen kylämäen länsipuolella, n. 20 - 70 m peltoauekan reunasta kaakkoon. Saramäen ja Waistenkylän rajalla.		
120 Tarkastettu alue (sanallisesti tai koordinaatein) Pinnanmuodostuksen perusteella tarkastettu kallioiden väliin jäävä notkelma.		

2. Maaston kuvaus

201 Maaperä

Lajittunut hiekka.

202 Pinnanmuodostus (kivisyys, kaltevuus, ilmansuunnat...)

Luoteeseen viettävä kivetön rinne kallion alapuolella.

203 Kasvillisuus(tyyppi)

Kuusimetsä, aluskasvillisuutta ei ole.

204 Muu ympäristö (rakennukset, tiet...)

Saramäen ja Waistenkylän peltoaukea n. 20 m luoteeseen kohteesta.

3. Kohteen kuvaus ja kenttätyötoimenpiteet

301 Laatu

Inventointikohte

□□□□

302 Luonnehdinta

Kivikaudella paikalla ollut hiekkainen ranta suojaisessa kallioiden välisessä notkelmassa.

303 Ajoitus / Ajoitusperuste

(Kivikausi/korkeus n. 38 m mpy.)

□□□□

304 Kunto

Hyvä.

□

305 Säilymisedellytykset

Hyvät. Metsän harvennus juuri suoritettu, alue kaavoitettu puistoksi.

306 Luokitusehdotus

307 Seutukaavan (vuosi
viitenumero

308 Muinaisjäännöksen koko/pinta-ala

Ks. kartta.

309 Karttaluonnos

310 Mittakaava 1:

311 Kenttätyötoimenpiteet

Kallioiden välinen notkelma tarkastettiin ja 38 - 40 m mpy korkeudelle kaivettiin 3 koekuoppaa. Koekuopista otettiin maanäytteet (kuopat 2 ja 3). Kuopasta 1 otettiin hiilinäyte.

312 Kenttähavainnot

Kuopista tuli esiin hyvin muodostunut podsolimaannos.
Kuoppa 1: hiilenpaloja (hiilinäyte).
Kuoppa 2: fosfaattinäyte rikastumiskerroksen alapuolelta.
Kuoppa 3: fosfaattinäyte rikastumiskerroksen reunasta, kuopassa erittäin tumma rikastumiskerros.

313 Huomioita ja lisätietoja

Lisätoimenpiteet: Vähäjoki-inventoinnin yhteydessä, kivikauden kartoituksen aikaan, tai jos kaavamuutos vaatii, aikaisemmin koekuopitetaan alue mahdollisen kivikautisen asuinpaikan varalta.

Suojelu: Tällaisenaan ei suojelukohde, mutta kaavamuutoksen sattuessa tutkittava.

4. Tutkimukset

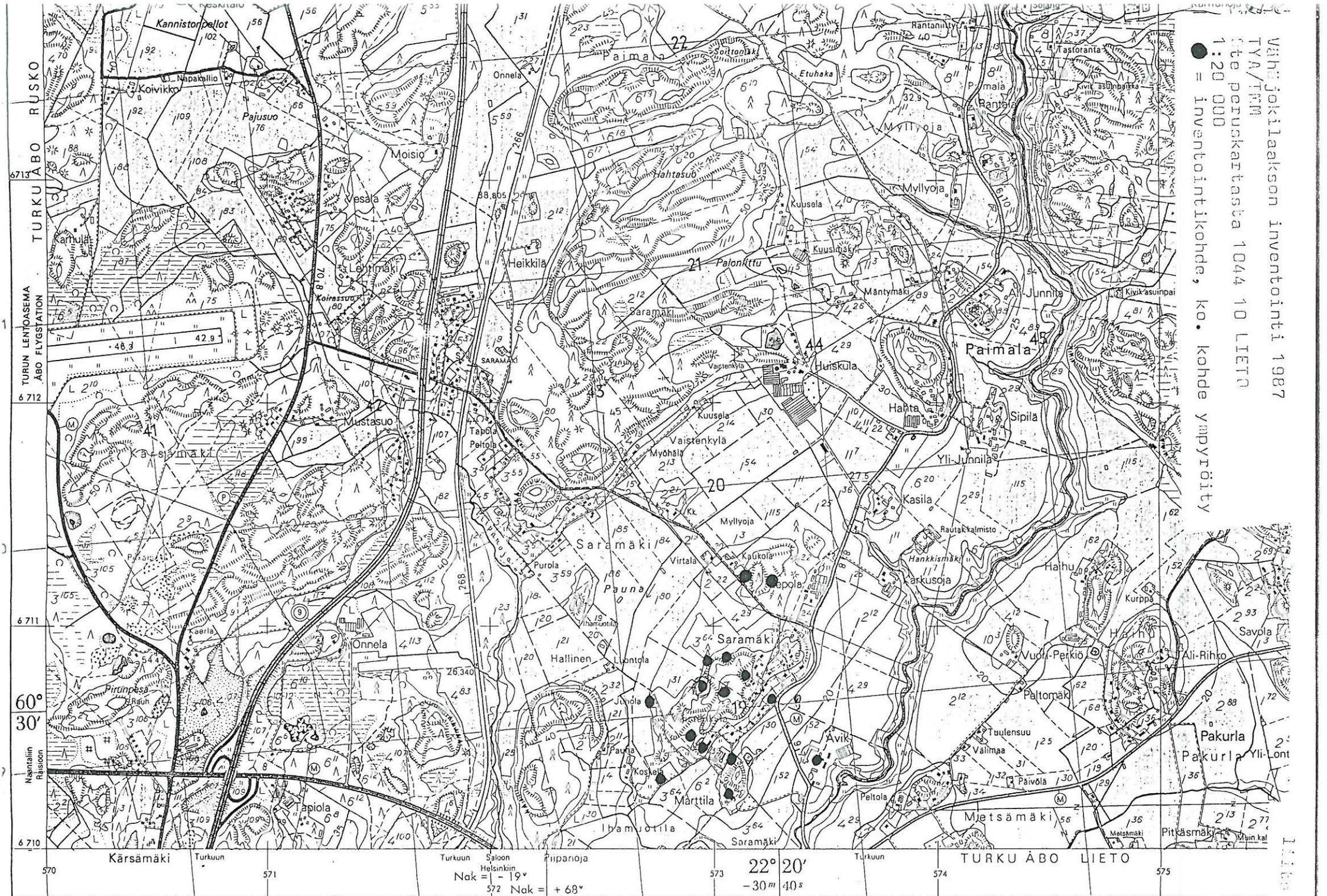
401 Inventoinnit	nimi	vuosi	viite
402 Tarkastukset			
403 Kaivaukset			
404 Löydöt	405 Lähistön irtolöydöt		
406 Lähistön muinaisjäännökset Kankariston kivikautinen asuinpaikka, kohde n:o 105 n. 250 m lounassa.			
407 Opas			

5. Inventointilomakkeen liitteet

501 Kartat
ote peruskartasta, ote kantakartasta.
502 Valokuvat
503 Muut liitteet

6. Tiedot peräisin

601	pvm	allekirjoitus
<input type="checkbox"/> TYA:n topog. arkistosta	/ 19	
<input checked="" type="checkbox"/> kentältä	16 15 1981	<i>[Handwritten Signature]</i>
<input type="checkbox"/> muualta, mistä...	/ 19	



Vähijoki- ja laakson inventointi 1987
 TYÄ/TFM
 Te peruskartasta 1044 10 LIETO
 1:20 000
 ● = inventointikohte, ko. kohde ympyröity

Vähäjokilaakson inventointi 1987
TYA/TPH Kohde 124
Ote kantakartasta XXII:10 d 1:1000

teollisuusalueen raja
17
T-3
II
liite 2
virkestysalueen raja

kylä

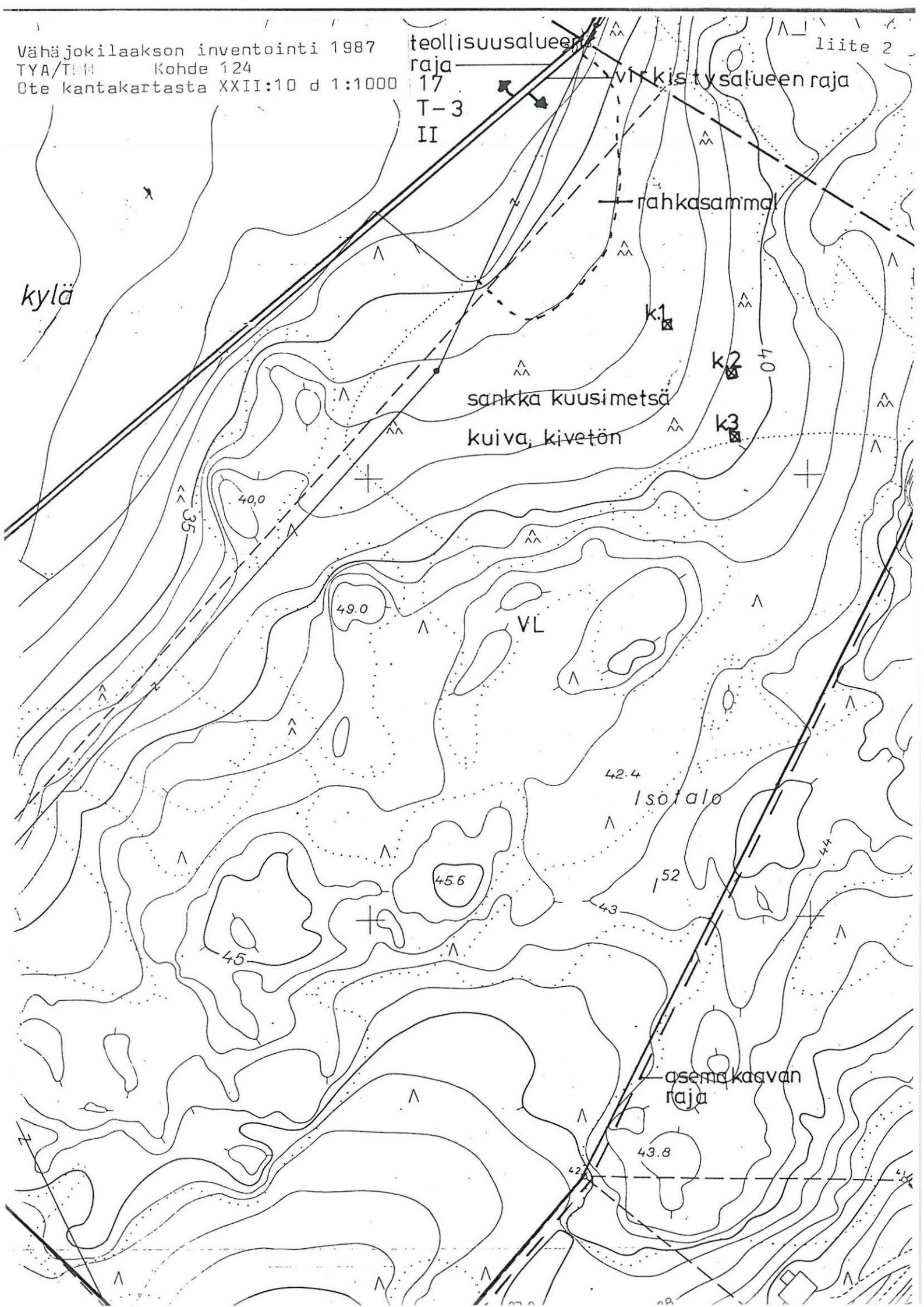
rahkasammal

sankka kuusimetsä
kuiva, kivetön

k1
k2
k3

Isotalo

asema kaavan raja



VÄHÄJOKILAAKSON ARKEOLOGISTEN KOHTEIDEN INVENTOINTILOMAKE

Turun yliopiston arkeologian osasto / Turun Maakuntamuseo

001 Kohteen numero

L1L2L5J

1. Kohteen sijainti

101 Kunta Turku	102 Koodi LLL
103 Vanha kunta Maaria	
104 Kaupunginosa Saramäki	105 Tila/tontti Kotiniitty 1:25
106 Kylä(t) Waistenkylä	
107 Maastokohteen nimi tai muinaisjäännöksen vakiintunut nimi	
108 Omistaja(t)	109 Omistustiedot vuodelta
110 Vuokraaja	
111 Peruskarttalehti 1044 10 LIETO	112 Kantakarttalehti XXIII:11a 1:1000
113 X= 671 146-	114 Y= 57 350 -
116 Kantakartan koordinaatit	115 Z= n. n. 27 m mpy
X= 111460 -	Y= 73500 -
117 Koordinaattien selitys	118 Tarkkuus +- m L
119 Sijainti sanallisesti Saramäen kylämäen pohjoispuolella n. 10 m pellonreunasta ja 130 m Paimalaan vievästä tiestä luoteeseen ks. karttaliitteet.	
120 Tarkastettu alue (sanallisesti tai koordinaatein) Löytö tuli esille Saramäen kylämäen länsi- ja pohjoispuolisen pellon reunaa pintapöimässä, ks. inventointikertomuksen liite 8.	

2. Maaston kuvaus

201 Maaperä

savi

202 Pinnanmuodostus (kivisyys, kaltevuus, ilmansuunnat...)

Tasanne Saramäen kylämäen pohjoispuolella.

203 Kasvillisuus(tyyppi)

pelto

204 Muu ympäristö (rakennukset, tiet...)

3. Kohteen kuvaus ja kenttätyötoimenpiteet

301 Laatu

irtolöytöpaikka

□□□□

302 Luonnehdinta

Irtolöytö TYA 383:1, hioin.
Irtolöytö tuli esiin tutkittaessa Saramäen kylämäen pellonreunaa.
Kysessä lienee irtolöytö, joka ei indikoi pysyvää asumiseen
liittyvää toimintaa.

303 Ajoitus / Ajoitusperuste

□□□□

304 Kunto

□

305 Säilymisedellytykset

306 Luokitusehdotus

307 Seutukaavan (vuosi)
viitenumero

308 Muinaisjäännöksen koko/pinta-ala

313 Huomioita ja lisätietoja

Lisätoimenpiteet: ei lisätutkimuksia Vähäjoki-inventoinnin yhteydessä.

Suojelu: Ei aihetta suojeluun.

4. Tutkimukset

401 Inventoinnit	nimi	vuosi	viite
402 Tarkastukset			
403 Kaivaukset			
404 Löydöt	405 Lähistön irtolöydöt		
TYA 383:1 hioin			
406 Lähistön muinaisjännökset			
407 Opas			

5. Inventointilomakkeen liitteet

501 Kartat

ote virastokartasta ja kantanakartasta

502 Valokuvat

503 Muut liitteet

6. Tiedot peräisin

601

pvm

allekirjoitus

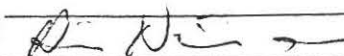
 TYA:n topog. arkistosta

/ 19

 kentältä

29/5

1987

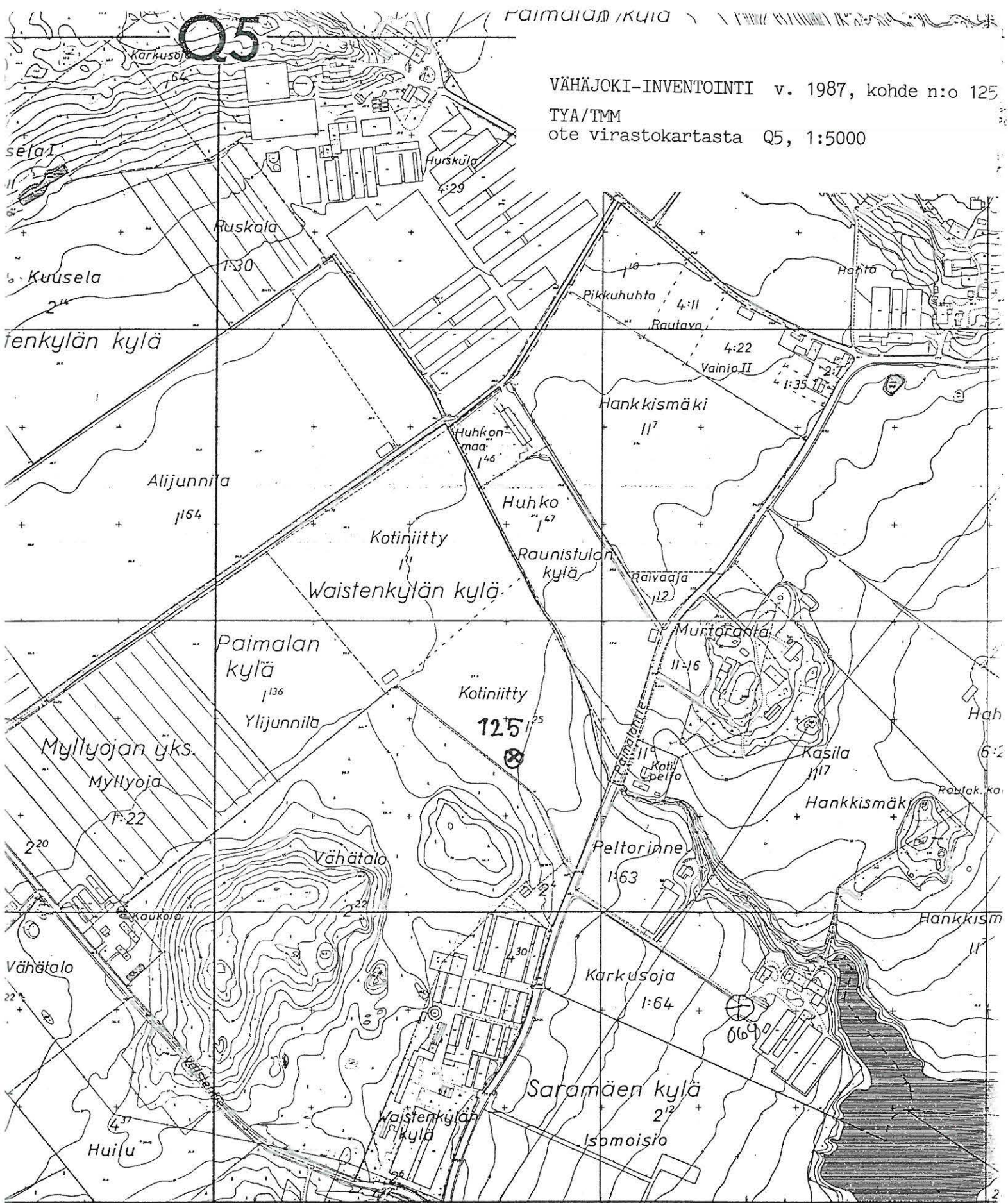
 muualta, mistä...

/

19

Q5

VÄHÄJOKI-INVENTOINTI v. 1987, kohde n:o 125
 TYA/TMM
 ote virastokartasta Q5, 1:5000



- | | | | |
|--|------------------------------|--|-----------------------------|
| | Nurmikko tai niitty | | Soistuva maa |
| | Havumetsä | | Suo |
| | Lehtimetsä | | Avokallio |
| | Havu- ja lehtipensaikko | | Louhikko, kivikko, jyrkänne |
| | Istutettuja tai erikoispuita | | Hiekka- ja sorakuoppa |
| | Puutarha puistokäytävineen | | Kaivo |

27.8

VÄHÄJOKI-INVENTOINTI v. 1987

TYA/TMM

Kohde 125

ote kantakartasta XXIII:11a 1:1000

Waistenk,

Kotiniitty

125

27

155

32

32.7

2876

154

32135

Lehtimäki

24

26.1

Paimalantie

25

vr

kt

kh

kh



VÄHÄJOKILAAKSON ARKEOLOGISTEN KOHTEIDEN INVENTOINTILOMAKE
 Turun yliopiston arkeologian osasto / Turun Maakuntamuseo

001 Kohteen numero 11216

1. Kohteen sijainti

101 Kunta Turku		102 Koodi 1111	
103 Vanha kunta Maaria			
104 Kaupunginosa Saramäki		105 Tila/tonntti Huilu 4:37	
106 Kylä(t) Saramäki			
107 Maastokohteen nimi tai muinaisjäännöksen vakiintunut nimi			
108 Omistaja(t)		109 Omistustiedot vuodelta	
110 Vuokraaja			
111 Peruskarttatalehti 1044 10 LIETO		112 Kantakarttatalehti XXII: 11b	
113 X= 671 080 -	114 Y= 57 347 -	115 Z= n. 22 -	m mpy
116 Kantakartan koordinaatit X= 110800 -		Y= 73470 -	
117 Koordinaattien selitys		118 Tarkkuus +- m 1	
119 Sijainti sanallisesti Saramäen kylämäen itäpuolella, pellolla Kullanmäenrinteen ja Kullanmäentien risteyksestä n. 200 m koilliseen. Maarian altaan läntisestä reunasta on matkaa n. 350 m.			
120 Tarkastettu alue (sanallisesti tai koordinaatein) löytöpaikan välitön ympäristö.			

2. Maaston kuvaus

201 Maaperä
savi

202 Pinnanmuodostus (kivisyys, kaltevuus, ilmansuunnat...)

tasainen savikko jyrkästi nousevan kallioiden mäen rinteiden työssä.

203 Kasvillisuus (tyyppi)
pelto

204 Muu ympäristö (rakennukset, tiet...)

Paimälantie n. 20 m päässä löytöpaikasta.

3. Kohteen kuvaus ja kenttätyötoimenpiteet

301 Laatu

Irtölöytöpaikka

|||||

302 Luonnehdinta

TYA 384:1 porfyryri-iskos.

Löytö saatiin sattumalta pellolla kuljettaessa. Ei kysymyksessä systemaattisen pintapöiminnän tulos. Löytöpaikan luonnetta vaikea arvioida tässä vaiheessa (ks. kenttä 313).

303 Ajoitus / Ajoitusperuste

kivikausi (?) / iskos

|||||

304 Kunto

|

305 Säilymisedellytykset

Löytöpaikka sijaitsee pellolla

306 Luokitusehdotus

307 Seutukaavan (vuosi)
viitenumero

308 Muinaisjäännöksen koko/pinta-ala

313 Huomioita ja lisätietoja

Lisätoimenpiteet: Vähäjoki-inventoinnin yhteydessä tullaan löytöpaikkaa ja sen lähistöä tutkimaan lähinnä pintapoimintamentelmällä useampaan otteeseen tarkoituksena ottaa selville, onko paikalla muinaisjäännöstä.

Suojelu: Ei tällaisenaan suojelukohde.


4. Tutkimukset

401 Inventoinnit	nimi	vuosi	viite
402 Tarkastukset			
403 Kaivaukset			
404 Löydöt TYA 384:1 iskos		405 Lähistön irtolöydöt	
406 Lähistön muinaisjäännökset		Km 6000 A4: vasarakirves, ks. inv. kohde n:o 114.	
	Marttilan kalmisto n. 500 m päässä	lounaassa.	
407 Opas			

5. Inventointilomakkeen liitteet

501 Kartat	ote virastokartasta ja kantakartasta
502 Valokuvat	
503 Muut liitteet	

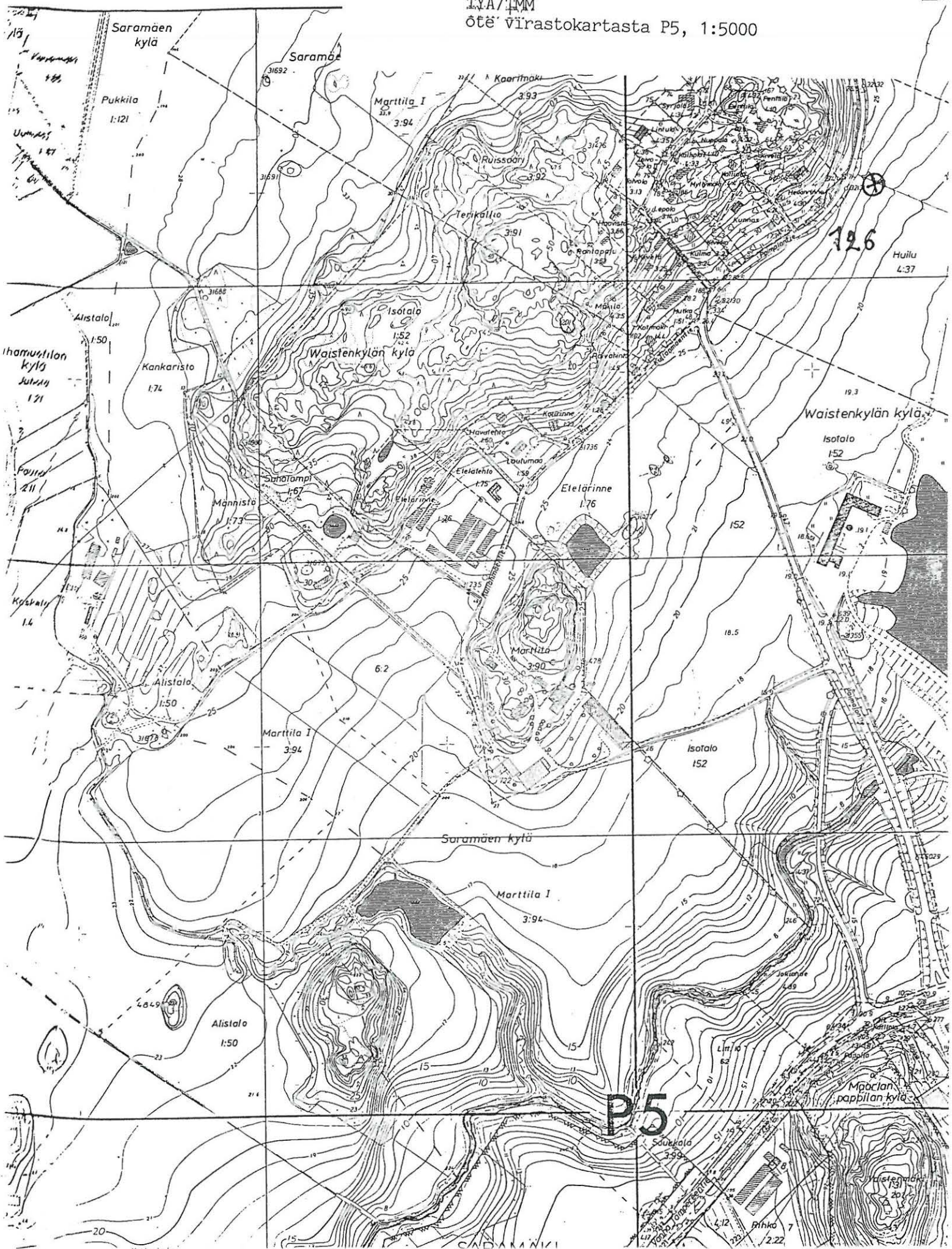
6. Tiedot peräisin

601	pvm	allekirjoitus
<input type="checkbox"/> TYA:n topog. arkistosta	/ 19	
<input checked="" type="checkbox"/> kentältä	29/ 5 1987	
<input type="checkbox"/> muualta, mistä...	/ 19	

300 400 500r

VÄHÄJOKI-INVENTOINTI v. 1987, kohde n:o 126

TYA/TMM
ötö virstokartasta P5, 1:5000



126

Huilu 4:37

P5

VÄHÄJOKI-INVENTOINTI v. 1987

TYA/TMM

Kohde 126

ote kantakartasta XXII:11b 1:1000

