

UTAJÄRVEN MUINAISJÄÄNNÖSTEN INVENTOINTI 1987

laatinut Simo Vanhatalo

S i s ä l t ö	sivut
JOHDANTO	1-3
KOHDEHAKEMISTO	4-9
ESINEHAKEMISTO	10-18
VALOKUVA- JA DIALUETTELO	19-25
KOhteiden JAKAUTUMINEN PERUSKARTOILLE	26
UTAJÄRVEN SIJAINTI SUOMEN KARTALLA	27
YLEISKARTTA 1:200 000	28
KOhteiden 0-140 SELOSTUKSET	27-164
KOhteiden PERUSKARTTAOTTEET	K1-K43
VALOKUVAT	V1-V39

## JOHDANTO

### - Inventoinnin tarkoitus ja sen rahoitus:

Utajärven muinaisjäännösten inventointi on osa Pohjois-Pohjanmaan seutukaavaliiton kustantamaa kuntien kokonaisinventointia. Vuonna 1986 inventoitiin Muhoksen kunta. Seutukaavaliitto oli varannut 25 000 mk Utajärven inventointiin. Tällä summalla katettiin tutkijan yhden kuukauden maastossaolo kuluineen sekä yhden kuukauden jälkityöaika museoviraston esihistorian toimistossa (varoja jäi käyttämättä noin 3 000 mk).

### - Inventoinnin lähtökohdat:

Inventoinnin lähtökohtana ovat olleet museoviraston esihistorian toimiston arkistotiedot Utajärven muinaisjäännöksistä ja irtolöydöistä. Utajärven kunnan alueesta on erotettu kaakkoisosa Vaalan kuntaan, tätä aluetta ei ole otettu mukaan inventointiin.

Aiempiä Utajärven muinaisjäännösten tutkimuksia ovat mm. Julius Ailion Die Steinzeitlichen Wohnplatzfunde in Finnland (SMYA IX, 1887), Aarne Europaeuksen (Äyräpää) käsikirjoitus v. 1909, Suomenmaa IX:1, Matti Huurteen Oulujoen inventointi v. 1954, lisäksi useampia tarkastuskertomuksia, näistä on maininta ko. kohteen selvityksessä. Utajärvellä on suoritettu seuraavat kaivaukset; C.F. Meinander v. 1948 (Kohde 78), M. Huurre v. 1955 (Kohteet 41 ja 86), A. Kopisto v. 1970 (Kohde 59-111).

Näiden kertomusten lisäksi on käytetty hyväksi esihistorian toimiston pää- ja lappupuetteloita ja verifikaatteja.

### - Maastotyöt

Inventoinnin maastotyöt suoritettiin 7.9. - 2.10.1987. Maastotyössä pyrittiin ennen kaikkea paikallistamaan täsmällisesti ja tarkastamaan ennestään tunnetut kiinteät muinaisjäännökset sekä selvittämään irtolöytöjen löytöpaikat. Lisäksi etsittiin uusia, ennestään tuntemattomia muinaisjäännöksiä, näitä löytyi kymmenkunta (kohteet 123->). Vanhojen löytöpaikkojen paikallistaminen osoittautui joskus mahdottomaksi,

koska vanhimmat löydöt on tehty 1800-luvun loppupuolella ja niiden löytöpaikat on ilmoitettu vain kylän (tai torpan) tarkkuudella. Uusia esinelöytöjä paikkakuntalaisilta saatiin kiitettävän runsaasti (lähes 50 esinettä ja niiden katkelmia, inventointilöydöt numeroilla KM 23731-23748).

- Inventointikertomus

Inventointikertomus on tehty helmikuun 1988 aikana. Varsinainen kertomusosa käsittää 140 numeroitua kohdetta. Osa kohteista esiintyy useammalla numerolla, koska esihistorian toimiston aikaisemmin laatimaa Utajärven muinaisjäännösnumerointia ei haluttu muuttaa, vain tarpeelliset täsmennykset tehtiin luetteloon. Kohteeksi 0 laitettiin irtolöytöpaikat, joiden sijaintia ei saatu selville. Suurinta osaa kohteista ei pystytty paikallistamaan tarkasti puutteellisten löytötietojen perusteella. Lisäksi kertomuksessa on löytöhakemisto, valokuva- ja dialuettelot, yleis- ja peruskarttaotteet ja valokuvat inventoiduista kohteista.

Inventointikohteesta selostetaan tarpeen mukaan seuraavat asiat:

- kohteen numero (UTAJÄRVI 1-140)
- peruskarttalehden numero, nimi ja painovuosi
- kohteen tai tilan päärakennuksen tms. peruskoordinaatit (x,y,z)
- löytöpaikan nimi
- paikan määrittely
- kylä, kylänosa
- tila, palsta, tilan rekisterinumero
- tilan omistajan nimi, osoite, puhelinnumero
- aikaisemmat tutkimukset ja arkistotiedot
- kohdetta käsittelevä kirjallisuus
- löydöt numeroineen
- paikan sijainti ja kuvaus lyhyesti
- valokuvien ja diapositiivien numerot

Löytöpaikan maasto- ja maaperäkuvaus on jätetty pois, jos esineen tarkka löytöpaikkaa ei ole pystytty selvittämään ja jos löytöpaikka

on sijainnut vesistön varrella. Näissä tapauksissa löytöpaikka yleensä sijaitsee 5-15 metrin päässä rannasta, töyräällä, joka kohoaa muutaman metrin vesirajan yläpuolelle. Maaperä on lähes kaikissa tapauksissa peltomultaa ja sen alapuolella hienoa hiekkaa. Soilta tai niiden läheisyydestä tehtyjen löytöjen löytöpaikkojen maaperä on hiekkaa, jonka päällä on paksu turvekerros. Tämä johtuu maankohoamisesta ja sen myötä esihistorialliselta ajalta alkaneesta voimakkaasta soistumisesta. Kivikautinen asuinpaikka on kuitenkin sijainnut hiekkaperäisellä maalla.

Kiinteiden muinaisjäännösten luokitus (I-III) tarkoittaa, että I-luokan kiinteä muinaisjäännös säilytetään sellaisenaan eikä sitä saa hävittää missään olosuhteissa, II-luokan kohde on myös rauhoitettu, mutta se voidaan siirtää luokkiin I tai III tutkimusten jälkeen. III-luokan kohde on kokonaisuudessaan tutkittu tai hävitetty paikka, jonka säilyttäminen ei ole tarpeen tai sen tarkkaa sijaintia ei ole pystytty selvittämään.

Löytöpaikkojen maanomistajien nimet on saatu joko maastointentoinnin aikana tai Oulun läänin maanmittauskonttorin asiakaspalvelusta (puh. 981-225033).

Helsingissä 31.3.1988



Simo Vanhatalo

## KOHDEHAKEMISTO (kiinteät muinaisjännökset on alleviivattu)

kohteen numero	kylä	löytöpaikka	paikan määrittäminen
0	Utajärvi???	tuntematon	-
1	Sanginjoki	Marjovaara ?	<u>(soikeita maahautoja?)</u>
2	Juorkuna	Jokisaari	<u>maahautoja?</u>
3	Niska	Pyhtilä	<u>kivikautinen asuinpaikka?</u>
4	Utajärvi	Tauriainen?	kivikautinen löytöpaikka
5	Juorkuna	Timonen	<u>kivikautinen asuinpaikka?</u>
6	Särkijärvi/ Juorkuna	Salminkangas	kivikautinen löytöpaikka lapinhautoja
7	Ahmas	Pieniniemi	kivikautinen löytöpaikka maakuoppia
8	Utajärvi	Kokkosaari	kivikautinen löytöpaikka?
9	Juorkuna	Iso-Ruohosen ranta	<u>kivikautinen asuinpaikka</u> <u>lapinhautoja?</u>
10	Utajärvi	Honkalansaari	kivikautinen löytöpaikka
11	Utajärvi	Honkala	kivikautinen löytöpaikka
12	Utajärvi	Utoslahden perukka/ Utosjoen suu	<u>kivipato</u>
13	Niska	Niemelä	<u>kivipato</u>
14	Sanginkylä	Naurisnivan yläpuoli	<u>kivipato</u> kivikautinen löytöpaikka
15	Sanginkylä	Kiiminkijoki/ Torvenkoski	<u>kivipato</u>
16	Sanginjärvi	Kiiminkijoki/ Peurakoski	<u>kivipato</u>
17	Juorkuna	Kivijoki	<u>kivipato</u>
18	Juorkuna	Pikku-Timonen	<u>kivipato</u>
19	Juorkuna	Iso-Timonen	<u>kivipato</u>
20	Juorkuna	Kiiminkijoki/ Kylänvirta	<u>kivipato</u>

21	Juorkuna	Määtänvirta, Muura- harja, Tervasaari	<u>kivipato, lappalais- asuntoja, peurahautoja?</u>
22	Juorkuna	Kestikievari?/ Mikkola	kivikautinen löytöpaikka
23	Utajärvi	Lerkka	kivikautinen löytöpaikka
24	Utajärvi	Uksila	kivikautinen löytöpaikka
26	Utajärvi	Pikku-Siira	kivikautinen löytöpaikka
27	Niska	Ranta-Pyykkö? =Pyykkö?	kivikautinen löytöpaikka
28=82	Ahmas	Vesala	<u>kivikautinen asuinpaikka?</u>
29	Ahmas	Lotvolan Korven mökki	kivikautinen löytöpaikka
30=45	Ahmas	Räisälä	kivikautinen löytöpaikka
31	Sanginjärvi	Rasi	kivikautinen löytöpaikka
32	Sanginjärvi	Niemi	kivikautinen asuinpaikka
33	Sanginjärvi	Mäkelä	kivikautinen löytöpaikka
34	Sanginkylä	Seppälä	kivikautinen löytöpaikka
35/	Sanginkylä	Vesala/Tervo	kivikautinen löytöpaikka
36=120	"	"	" "
37	Juorkuna	Olvasjärven pohja?	kivikautinen löytöpaikka?
38	Sanginjärvi	Huouseuslammen ranta	kivikautinen löytöpaikka
39a	Niska	Pirilä	kivikautinen löytöpaikka
39b	Niska	Hovi	" "
40	Niska	Sormula	kivikautinen löytöpaikka
41	Niska	Niemelä	<u>kivikautinen asuinpaikka</u>
42	Ahmas	Ojanen	kivikautinen löytöpaikka
43	Ahmas	Pekkala	kivikautinen löytöpaikka
44	Ahmas	Seppälä	kivikautinen löytöpaikka
45=30	Ahmas	Räisälä	kivikautinen löytöpaikka
46	Ahmas	Mustola	kivikautinen löytöpaikka
47	Ahmas	Kivari	kivikautinen löytöpaikka

48	Niska	Ranta-Korhola/ Kangas-Korhola	<u>kivikautinen asuinpaikka?</u>
49	Utajärvi	Niemi/Niemelä	<u>kivikautinen asuinpaikka?</u>
50	Utajärvi	Väänykkä	kivikautinen löytöpaikka
51	Sotkajärvi	Sorsa	kivikautinen löytöpaikka
52	Sotkajärvi	Rautila	kivikautinen löytöpaikka
53	Niska	Kemilä	kivikautinen löytöpaikka
54	Niska	Puhakka	kivikautinen löytöpaikka
55	Niska	Vähäoja	kivikautinen löytöpaikka
56=48=69	Niska	Ranta-Korhola	kivikautinen löytöpaikka
57	Ahmas	Halola	kivikautinen löytöpaikka
58	Ahmas	Kaunisto	<u>kivikautinen asuinpaikka?</u>
59=111	Ahmas	Pikkarainen	<u>kivikautinen asuinpaikka</u>
60	Ahmas	Ranta-Seppälä	kivikautinen löytöpaikka
61	Utajärvi	Kallioniemi	kivikautinen löytöpaikka
62-108?	Sotkajärvi	Kokko	kivikautinen löytöpaikka
63	Sotkajärvi	Määttä	kivikautinen löytöpaikka
64	Sotkajärvi	Järvelä	kivikautinen löytöpaikka
65	Utajärvi	Tervola	kivikautinen löytöpaikka
66	Sotkajärvi	Hulttila	kivikautinen löytöpaikka
67	Niska	Tervo?	kivikautinen löytöpaikka
68	Sanginjärvi	Kirkelä	kivikautinen löytöpaikka
69=48			
70	Niska	Miettula	kivikautinen löytöpaikka
71	Niska	Tolola	kivikautinen löytöpaikka
72	Sanginjärvi	Jokimaa?	kivikautinen löytöpaikka?
73	Sanginjärvi	Rikkola	<u>pirunkirkko = kivilatamus?</u>
74	Juorkuna	Lapinniemi	<u>maakuoppia?</u>
75=94	Sanginjärvi	Simuna	lappalaisten asuinpaikka?



103	Niska	Yli-Sipola	kivikautinen löytöpaikka
104	Utajärvi (Niska?)	maantie-830	kivikautinen löytöpaikka <u>lapinhautoja?</u>
105	Utajärvi	Hiltula	kivikautinen löytöpaikka
106	Ahmas	Kangas-Mustola	kivikautinen löytöpaikka
107	Utajärvi	Kontio	kivikautinen löytöpaikka
108	?	Klemettilä	kivikautinen löytöpaikka
109	Niska	Keski-Niskan koskenniska	kivikautinen löytöpaikka
110	Ahmas	Välinen	kivikautinen löytöpaikka
111=59	Ahmas	Pikkarainen	<u>kivikautinen asuinpaikka</u>
112	Sanginjärvi	Yli-Utos, Häikiö	kivikautinen löytöpaikka
113	Juorkuna	Iso-Olvasjärvi, Seura	<u>kivikautinen asuinpaikka</u>
114	Ahmas	Isoniemi	kivikautinen löytöpaikka
115	Sanginjärvi	Sanginjoki, Myllykoski	kivikautinen löytöpaikka
116	Ahmas	Ahmasjärven ympäristö?	kivikautisia löytöpaikkoja?
117	Sotkajärvi	Sorsasaari	rautakautinen löytöpaikka
118	Juorkuna	Hamari, Kokkojoki? ( <u>pirunkirkko, puupato</u> )	
119	Juorkuna/ Särkijärvi	Marttisjärven sydänmaa?	<u>jättiläisen hautoja?</u>
120	Sanginjärvi	Vesala (Juntunen)	<u>kivikautinen asuinpaikka</u>
121	Särkijärvi	Säynäjä-järvi, ranta?	kivikautinen löytöpaikka
122	Särkijärvi	Mäntymaa-Kurimon alue, (Porrasselkä)	kivikautinen löytöpaikka
123	Ahmas	Heikkilä-Mattila	<u>kivikautinen asuinpaikka?</u>
124	Ahmas	Pekkalansuo	kivikautinen löytöpaikka
125	Ahmas/Ojakylä	Alatalo	kivikautinen löytöpaikka
126	Ahmas/Ojakylä	Lehtokumpu	kivikautinen löytöpaikka?

76	Utajärvi	Kalmosaaren lähistö?	kivikautinen löytöpaikka
77	Niska	Lehtola	kivikautinen löytöpaikka
78	Sotkajärvi	Pyhänniska	<u>kivikautinen asuinpaikka</u>
79	Sotkajärvi	Kukkola	kivikautinen löytöpaikka
80	Niska	Mäkivainio	kivikautinen löytöpaikka
81	Utajärvi	Utosjoen varsi/Linkki	kivikautinen löytöpaikka
82	Ahmas	Lytter (Vesala)	<u>kivikautinen asuinpaikka</u>
83	Utajärvi	Kallio	kivikautinen löytöpaikka
84	Utajärvi	Saviharju	<u>kivikautinen asuinpaikka?</u>
85	Utajärvi	Roinila	<u>kivikautinen asuinpaikka?</u>
86	Niska	Alasuvannon kk.	<u>kivikautinen asuinpaikka, lapinhautoja</u>
87	Sotkajärvi	Sorsasaari	kivikautinen löytöpaikka
88	Utajärvi	Siika-aho	kivikautinen löytöpaikka
89	Sotkajärvi	Kantola	kivikautinen löytöpaikka
90	Juorkuna	Lippo	kivikautinen löytöpaikka
91	Utajärvi	Alakylä?	<u>(kivikautinen asuinpaikka? rautakautinen löytöpaikka?)</u>
92	Juorkuna	Holappa	<u>kivikautinen asuinpaikka?</u>
93	Sanginjärvi	Komminaho	kivikautinen löytöpaikka
94	Sanginjärvi	Simuna	kivikautinen löytöpaikka
95	Sotkajärvi	Pyhänsivu/Aho	kivikautinen löytöpaikka?
96	Särkijärvi	Yli-Kinnula	kivikautinen löytöpaikka rautakautinen löytöpaikka?
97	Sotkajärvi	Viitala	kivikautinen löytöpaikka
98	Sotkajärvi	Huttula	kivikautinen löytöpaikka
99	Särkijärvi	Särkijärvi?	kivikautinen löytöpaikka?
100	Juorkuna	Lahti	kivikautinen löytöpaikka
101	Särkijärvi	Ulkunen-järvi/ eteläranta	kivikautinen löytöpaikka
102	Utajärvi/ Juorkuna	Kivijärvi, ranta?	kivikautinen löytöpaikka?

127	Ahmas/Ojakylä	Seppänen	kivikautinen löytöpaikka?
128	Niska	Yli-Sipola	kivikautinen löytöpaikka
129	Utajärvi	Utajärven kanava	kivikautinen löytöpaikka
130	Utajärvi	Utanen	kivikautinen löytöpaikka
131	Utajärvi	Nuojua	kivikautinen löytöpaikka
132	Juorkuna	Perjakankoski	kivikautinen löytöpaikka
133	Juorkuna	Pietonen	<u>kivikautinen asuinpaikka?</u>
134	Juorkuna	Vesala	kivikautinen löytöpaikka
135	Särkijärvi	Polvela	kivikautinen löytöpaikka?
136	Särkijärvi	Alatalo	kivikautinen löytöpaikka
137	Särkijärvi	Parkki	kivikautinen löytöpaikka
138	Särkijärvi	Uutela	rautakautinen löytöpaikka
139	Laitasaari	Lamminvaara	rautakautinen löytöpaikka?
140	-	Rokuanvaara	rautakautinen löytöpaikka?

## ESINEHAKEMISTO

## KIVIKAUTISIA ESINEITÄ

Kansallismuseo/museovirasto (Helsinki)

numero	esineen tyyppi	kohteen numero:
KM 588	kivinuija	22
KM 1811	kiviveitsi	102
KM 2508:15	kourutaltta	23
16	oikokirves	4
17	reikäkivi	4
18	kaksoiskirves	24
19	tasataltta	25
20	tasataltta	26
21	tasataltta	27?
22	oikokirves	27
28	tasataltta	28
29	tasataltta	28
31	tasataltta	27?
32	kaksoistaltta	27?
33	soikea reikäkivi	7
34	kiviaseen varsi puoli?	29
35	tasataltta	116?
36	tasataltan terä	30=45
42	tasataltta	31
43	keihäänkärki?	32
44	tasataltan terä	32
45	tasataltta	33
46	oikokirveen terä	33
47	tasataltta	34
48	kiviaseen katkelma	35/36
49	tasataltta	62=108
50	tasataltta	35/36
51	kivikirves	14
52	tasataltta	6
55	tasataltta	37
70	kiviliuska?	38
KM 3041:1	tasataltta	39a
2	hioinkivi	39a

numero:	esineen tyyppi:	kohteen numero:
	3 tasataltan katkelma	39a
KM 3045:1	tasataltta	40
	2 tasataltta	41
	3 tasataltta	41
KM 3045:4	kaksoistaltta	41
	5 reikäkivi	41
	6 kaksoistaltta	42
	8 kiviaseen katkelma	43
	9 tasataltta	44
	10 kivikirves	45-30
	11 tasataltta	46
	12 tasataltta	47
	13 kiviaseen teelmä	3
	14 tasataltta	3
	15 kiviaseen katkelma	3
	16 tasataltta	3
	17 tasataltta	48=56=69
	18 keihäänkärki	49
	19 tasataltta	50
	20 kourutaltta	50
	21 epämääräinen kivi?	50
	22 kivikirves	49
KM 3147:24	kivikirves	51
	25 kivikuokka	51
KM 3207	tasataltta	53
KM 3487:3	keihäänkärki	0
	4 tasataltta	0
KM 3671:3	tasataltta	40
	4 liuskerenkaan katkelma	40
	5 piinuolenkärki	54
	6 tasataltta	55
	7 tasataltta	55
	8 tasataltta	3
	9 tasataltan katkelma	3
	10 tasataltta	41
	11 tasataltan katkelma	41
	12 tuuran katkelma	39b
	13 tasataltta	48=56=69

numero:	esineen tyyppi:	kohteen numero:
	14 taltta	48=56=69
	15 sierantapainen esine	48=56=69
	16 tasataltta	8
	17 tasataltta	57
	18 iso kourutaltta	58
	19 taltta	58
KM 3671:20	kivisuikale	58
	21 painokivi?	28
	22 vasarakirveen teelmä	59-111
	23 kourutaltta	60
KM 3703:1	kuokka	61
	2 kivikuokka	10
	3 tasataltta	10
KM 3713:16	kiviesineen katkelma	51
	17 värttinäkivi???	51
	18 tasataltan katkelma	51
	19 kivikuokka	26
	20 tasataltta	28
	21 kiviase?	63
	22 tasataltta	64
	23 tasataltta	65
	24 tasataltan katkelma	65
KM 3735:1	tuuran tapainen ase?	66
	2 hioinkivi	66
KM 3871:65	tasataltta	8
KM 4059:1	tasataltta	67
	2 tasataltta	67
	3 kirveen katkelma	67
	4 kirveen katkelma	67
	5 puikon tapainen esine	67
	6 hioinkivi	67
	6 hioinkivi	67
KM 4083	punaliuskeveitsi	68
KM 7170:1	tasataltta	48=56=69
	2 kourutaltta	70
KM 7464:3	kourutaltta	71
KM 9235	reikäase?	72?
KM 11010:2	tuura	76

numero:	esineen tyyppi:	kohteen numero:
KM 11042:1	poikkikirves	116?
	2 teelmän katkelma?	116?
	3 tasataltta	116?
	4 tuuran katkelma	116?
KM 11148:1	kehdonjalaksen muotoinen kuokka	77
	2 kolmion muotoinen liuskakivi	77
KM 11523	saviastian paloja (Säräisniemen ker.)	78
KM 11755	oikokirves	79
KM 11762:1-67	asuinpaikkalöytöjä (kaiv.)	78
KM 13591	poikkikirveen teräpuoli	80
KM 13592	tuura	81
KM 13593	reikäkivi	62=108?
KM 13594:1	hioimen kappale	28=82
	2 taltta	28=82
	3 taltta	28=82
	4 kvartsiesine	28=82
	5 kvartsi-iskoksia	28=82
KM 13595	hioinkivi	11
KM 13596	poikkikirves	83
KM 13597	reikäkiven kappale	11
KM 13598	kiviveitsen teelmä	48=56=69
KM 13599:1-9	kiviesineitä, kvartsi-iskoksia ym.	84
KM 13600:1-6	saviastianpaloja, kiviesineitä, niiden katkelmia, kvartsi-iskoksia	85
KM 13602:1-7	kvartsi-esineitä, -iskoksia, palanutta luuta, kivilaji-iskoksia (kaiv.)	86
KM 13603:1-2	kvartsiesine	87
	3 kvartsi-iskoksia	87
KM 13604:1-6	pii-, kvartsi- ja kivilaji-iskoksia	49
KM 13605:1-7	kvartsiesineitä, -iskoksia (kaiv.)	41
KM 13654	pyöreä kivi?	11
KM 13655	sileä, musta kivi (luontainen?)	88
KM 13752:1-	asuinpaikkalöytöjä (kaiv.)	41
	133	
KM 13753:1-	asuinpaikkalöytöjä (kaiv.)	86
	126	
KM 13754:1	saviastian pala (Säräisniemen ker.)	85
	2-4 kiviesineiden katkelmia	85

numero:	esineen tyyppi:	kohteen numero:
KM 13755:1	kivikirves	89
	2 taltta	89
	3 taltta	89
	4 kvartsiesine	89
	5 kvartsi-iskoksia	89
KM 14862	taltta	110
KM 14872	nelisivuinen kirves	28=82
KM 14948:1	poikkikirves	59=111
	2 poikkikirves	59=111
KM 15338	pohjalainen tasataltta	112
KM 15469:1	poikkikirves	113
	2 poikkikirves	113
	3 liuske-esine	113
	4 sädekivi-iskos	113
KM 18226:1-4	asuinpaikkalöytöjä	113
KM 18227	poikkiteräinen taltta	115
KM 18562:1-158	asuinpaikkalöytöjä, mm. kampa- ja tekstiilikeramiikkaa	
KM 19391	kvartsi-iskoksia	120
KM 21235	reikäkivi	122
KM 23185	kivikirves	131
KM 23255	liuskekärki	134
KM 23557:1	saviastian muruja kivikaut.??	47
	2 palanutta piitä kivikaut.??	47
	3 palanutta luuta kivikaut.??	47
KM 23731	taltta (inv. 1987)	47
KM 23732:1-3	talttoja (inv. 1987)	44
	4-8 taltan katkelmia ja teelmiä (inv. 1987)	44
KM 23733	kivitaltta (inv. 1987)	123
KM 23734:1	kivitaltta (inv. 1987)	123
	2 hiotun kiviesineen katkelma (inv. 1987)	123
KM 23735	kivitaltta (inv. 1987)	124
KM 23736	hiotun kiviesineen teelmä (inv. 1987)	114
KM 23737	taltta (inv. 1987)	125
KM 23738:1	pallonuija (inv. 1987)	133
	2 reikäkivi (inv. 1987)	133
	3 reikäkiven teelmä? (inv. 1987)	133



numero:	esineen tyyppi:	kohteen numero:
	4 kivikirves (inv. 1987)	133
	5 kivikirves (inv. 1987)	133
	6 hioin (inv. 1987)	133
	7 hioin (inv. 1987)	133
KM 23739	kvartsi-iskos (inv. 1987)	132
KM 23740	karhunpääase (inv. 1987)	128
KM 23741	taltta (inv. 1987)	123
KM 23742	reikäkiven teelmä (inv. 1987)	136
KM 23744:1	kivikirves (inv. 1987)	137
	2-3 liuskeveitsiä (inv. 1987)	137
	4-5 taltan teelmiä (inv. 1987)	137
	6 hioinkivi (inv. 1987)	137
KM 23745	reikäkivi (inv. 1987)	11
KM 23746	reikäkivi (inv. 1987)	129
KM 23747:1-4	kvartsi-iskoksia (inv. 1987)	130
KM 23748:1-7	kiviesineitä (Utajärven kotiseutumuseosta, inv. 1987)	0

Hämeen museo (Tampere):

2:1	kiviase	0
3:8	"verkkoneula", kivinen, reiällinen	32

Pohjois-Pohjanmaan museo (Oulu):

PPM 349	kivitaltta	49
PPM 422	kivitaltta	90
PPM 423	tuli- eli suolakivi kivikaut.??	92
PPM 474	kivitaltta	91
PPM 475	kiviesine	91
PPM 476	kiviesine?	91
PPM 477	hiomakiven kappale	91
PPM 478	reikäkivi	91
PPM 492	kivitaltta	92
PPM 494	kiviesine (vasara?)	93
PPM 495	kivitaltta	94
PPM 496	kivitaltta	92
PPM 497	kivitaltta	92

numero:	esineen tyyppi:	kohteen numero:
PPM 545	nuijakivi	0
PPM 546	tasataltta	0
PPM 547	tasataltta	0
PPM 548	tasataltta	0
PPM 549	hioinkivi	0
PPM 587	keihäänkärki?	98
PPM 588	taltan katkelma?	98
PPM 589	valinkiven kappale kivikaut.?	98
PPM 590	reiällinen kiviesine (lyömäkivi)	95
PPM 614	kiviesine, "suolakivi"	99
PPM 615	taltan teräkatkelma	85
PPM 926	reikäkivi	91
PPM 991	tasataltta	100
PPM 1318	tasataltta	90
PPM 1427	tasataltta	91?
PPM 1439	tasataltta	91?
PPM 1440	taltta/kirves	91?
PPM 1441	kourutaltta	91?
PPM 1442	hiomakivi	91?
PPM 1443	reikäkivi	91?
PPM 1447	reikäkivi	91?
PPM 1486	tasataltta	92
PPM 1487	kiviveitsen katkelma	0
PPM 1490	kivivasara	93
PPM 1491	oikokirves	94
PPM 1492	tasataltta	92
PPM 1493	oikokirves	92
PPM 1494	tasataltta	100
PPM 1495	tuura	92
PPM 1641	nuijakivi	0
PPM 1644	tasataltta	0
PPM 1645	talttamainen esine?	0
PPM 1646	tasataltta	0
PPM 1647	tasataltta	0
PPM 1747	kiviveitsi	66
PPM 1748	kiviveitsi	66
PPM 1749	hiomakiven katkelma	66

numero:	esineen tyyppi:	kohteen numero:
PPM 1750	tasataltta	66
PPM 1751	kiviveitsen kappale	66
PPM 1753	kivikirves	95
PPM 1754	kiviveitsi	96
PPM 1817	tasataltta	97
PPM 1829	taltan katkelma	85
PPM 4302:1	tuura	101
2	hioin	101
PPM 4409	kourutaltoa (Jäkärkä-tyyppiä)	103
PPM 4483:1	pohjalainen kirves	84
2	tasataltta	84
3	kvartsi-iskoksia	84
4	kourutaltoa	104
5	poikkiteräinen kirves	105
6	pohjalainen tasataltta	0
PPM 4511	tasataltta	106
PPM---	reikäkivi	107

## Mannermaan kokoelma (Oulu):

:5	tasataltta	62=108
:6	tasataltan katkelma	62=108
:7	kynsitaltta	62=108

## Kajaanin seminaarin kokoelma:

:4	oikokirves	79
----	------------	----

## Keski-Niskan kansakoulu (Utajärvi):

-	reikäkivi	109
---	-----------	-----

## Utajärven kansakoulu (Utajärvi):

-	pohjalainen kourutaltoa	105
---	-------------------------	-----

numero: esineen tyyppi: kohteen numero:

Löytötiedoiltaan luotettavat esineet, jotka ovat myöhemmin kadonneet.

---	kourutaltoa?	126
---	kivikirves/hioin?	127
---	kampakeraamisen saviastian paloja?	135

Rautakautisia esineitä:

KM 2508:92	leveäteräinen piilukirves	139
101	silmäkirves	140
KM 3147:23	rautaveitsi rautakaut.??	117
KM 23743	rautaveitsi rautakaut.??	96
PPM 438	tuluskivi	91
PPM 589	valinkiven kappale?	98
PPM ???	silmäkirves 900/1000 -luvulta?	138

## VALOKUVA- JA DIALUETTELO

- f. 71307 Kohde 130 Utanen, kvartsien KM 23747:1-2 löytöpaikka  
d. 14599 ojaleikkauksessa, kuvattu lännestä.
- f. 71308 Kohde 130 Utanen, kvartsien KM 23747:3-4 löytöpaikka on  
d 14600 polulla, kuvattu lounaasta.
- f 71309 Kohde 104, Utanen (Niska, Ranta-Korhola - vanha tieto), Neuvostensuon  
d 14601 länsilaidalla olevan metsäharjanteen eteläpäässä oleva Ø  
n. 4 m ja 1 metrin syvyinen kuoppa, mahdollisesti ns. lapinhauta,  
kuvattu etelästä.
- f 71310 Kohde 84, Saviharju, pellolta on löytynyt kiviesineitä (KM  
d 14602 13599:1-9, P-PM 4483:1-3), taustalla Saviharjun talo, kuvattu  
itäkoillisesta.
- f 71311 Kohde 22, Juorkuna, Heikki-Mikkola (Mikkola), pelto talon  
d 14603 koillispuolella, takana näkyy Juorkuna-järvi, kuvattu lounaasta.
- f 71312 Kohde 137, Särkijärvi, Parkki (Kurimo), KM 23744:1-6 löytöpaikka  
d 14604 sijaitsee rakennuksen kohdalla, kuvattu idästä.
- f 71313 sama, idästä.  
d 14605
- f 71314 sama, lännestä  
d 14606
- f 71315 Kohde 136, Särkijärvi, (Kurimo), Alatalo, kiviesineen KM  
d 14607 23742 mahdollinen löytöpaikka sijaitsee peltotörmällä, taustalla  
Kurimon silta, kuvattu idästä.
- f 71316 sama, taustalla Alatalon tila, kuvattu lännestä.  
d 14608
- f 71317 Kohde 134, Juorkuna, Vesala, liuskekärjen (KM 23255) löytöpaikka  
d 14609 sijaitsee pellon ja rantapajukon reunassa, kuvattu etelästä.

- f 71318 Kohde 132, Juorkuna, Perjakankoski, kvartsi-iskoksen (KM  
d 14610 23739) löytöpaikka on tienleikkauksessa, kuvattu idästä.
- f 71319 Kohde 92, Juorkuna, Holappa, rantapeltoa, josta on löytynyt  
d 14611 useita kiviesineitä?, taustalla Juorkuna-järvi, kuvattu lännestä.
- f 71320 Kohde 100, Juorkuna, Lahti, kiviesineiden P-PM 991 ja 1494  
d 14612 mahdollinen löytöpaikka, taustalla Lahden talo, kuvattu lounaasta.
- f 71321 Kohde 5, Juorkuna, Timonen, Timosen pelto, josta on löytynyt  
d 14613 1800-luvun lopulla useita kiviesineitä (joutuneet myöhemmin  
hukkaan), kuvattu lounaasta.
- f 71322 sama, Timosen päärakennus, jonka nurkalta on löytynyt kiviesine  
d 14614 (joutunut hukkaan), kuvattu luoteesta.
- f 71323 Kohde 74, Juorkuna, Kivijärvi, Lapinniemi, lapinhauta? Lapinniemen  
d 14615 talosta n. 150 m luoteeseen, kuvattu luoteesta.
- f 71324 Kohde 90, Juorkuna, Lippo, Lipon talon piha-aluetta ja peltoa,  
d 14616 josta taltat P-PM 422 ja 1318 mahdollisesti ovat löytyneet,  
kuvattu lounaasta.
- f 71325 Kohde 133, Juorkuna, Pietonen, kiviesineiden KM 23738:1-7  
d 14617 löytöpaikat sijaitsevat Pietosen talon pelloilla, kuvattu  
kaakosta.
- f 71326 sama luoteesta  
d 14618
- f 71327 Kohde 96, Särkijärvi, Yli-Kinnula (Kinnula), kivi- ja rautakautista  
d 14619 löytöpaikkaa, vasemmalla navetan nurkka, kuvattu lounaasta.
- f 71328 sama, taustalla ns. Turkkimänty, kuvattu etelästä.  
d 14620
- f 71329 sama, ns. Turkkimännyn juurella oli kiviraunio, joka on todennäköisesti  
d 14621 peräisin vanhasta pajasta, kuvattu koillisesta.

- f 71330 Kohde 135, Särkijärvi, Polvela, kampakeraamisen saviastian?  
d 14622 löytöpaikkaa, kuvattu idästä.
- f 71331 Kohde 93, Sanginjärvi, Komminaho, kiviesineiden P-PM 494  
d 14623 ja 1490 mahdollinen löytöpaikka, taustalla Sanginjoen rantapajukkoa, kuvattu etelästä.
- f 71332 Kohde 34, Sanginjärvi, Seppälä (nyk. Peltola), talon rantapeltoa,  
d 14624 josta on mahdollisesti löytynyt tasataltta KM 2508:47, oikealla Seppälän talon koillispääty, kuvattu luoteesta.
- f 71333 Kohde 75 ja 94, Sanginjärvi, Simuna, lapinhautojen? ja kiviesineiden  
d 14625 P-PM 495 ja 1491 löytöpaikka Sanginjärven pohjoisrannalla, kuvattu etelästä, Peltolan talon rannasta.
- f 71334 sama, Simunan talon peltoja, keskellä Simunan asuinrakennus,  
d 14626 kuvattu luoteesta.
- f 71335 sama, talon rantapeltoja, kuvattu lännestä.  
d 14627
- f 71336 Kohde 31, Sanginjärvi, Rasila, kiviesineen mahdollista löytöpaikkaa,  
d 14628 vasemmalla Rasilan talo, kuvattu luoteesta.
- f 71337 sama, oikealla metsänreunassa Rasilan talo, etualalla Sanginjärven  
d 14629 rantapeltoa, kuvattu lounaasta.
- f 71338 Kohde 33, Sanginjärvi, Mäkelä, kiviesineiden KM 2508:45-46  
d 14630 mahdollista löytöpaikkaa, vasemmalla Mäkelän tilan kellari, kuvattu luoteesta.
- f 71339 sama, kuvattu Mäkelän talon kellarin kohdalta lounaaseen.  
d 14631
- f 71340 Kohde 32, Sanginjärvi, Niemi (=Määttä), talon peltoa, kuvattu  
d 14632 luoteesta.

- f 71341 Kohde 44, Ahmas, Seppälä (=Pelto-Seppälä), Ahmasjärven rantapeltoa,  
d 14633 oikealla Seppälän talo, kuvattu idästä.
- f 71342 Kohde 60, Ahmas, Ranta-Seppälä, peltotöyräs, oikealla Ahmasjärvi,  
d 14634 kuvattu lännestä.
- f 71343 Kohde 123, Ahmas, Heikkilä (=Mattila), kiviesineiden KM 23733:1-3  
d 14635 löytöpaikat sijaitsevat pellon reunassa kuvan keskellä, kuvattu  
lännestä.
- f 71344 Kohde 43, Ahmas, Pekkala, kiviesineen KM 3045:8 mahdollinen  
d 14636 löytöpaikka, kuvattu kaakosta.
- f 71345 Kohde 82, Ahmas, Vesala (Lytter), talon rantapeltoa, kuvattu  
d 14637 eteläkaakosta.
- f 71346 sama, kuvattu pohjoisluoteesta.  
d 14638
- f 71347 Kohde 59, Ahmas, Pikkarainen, talon peltoa, josta on löytynyt  
d 14639 useita kiviesineitä, kuvattu pohjoisluoteesta.
- f 71348 sama, kuvattu etelästä.  
d 14640
- f 71349 Kohde 124, Ahmas, Pekkalan suo, kivitaltan KM 23735 löytöpaikka  
d 14641 oikealla suonreunassa, kuvattu lounaasta.
- f 71350 Kohde 46, Ahmas, Mustola (=Ranta-Mustola), kiviesineen KM  
d 14642 3045:11 mahdollinen löytöpaikka sijaitsee Mustolan talon  
rantapellolla, taustalla Ahmasjärvi, kuvattu etelästä.
- f 71351 Kohde 30=45, Ahmas, Räisälä, talon peltoa, josta kiviesine  
d 14643 KM 2508:36 on löytynyt, kuvattu eteläkaakosta.
- f 71352 Kohde 47, Ahmas, Kivari, saviastianpalojen KM 23557:1 löytöpaikka  
d 14644 sijaitsee pellolla kuvan keskellä, kuvattu idästä.



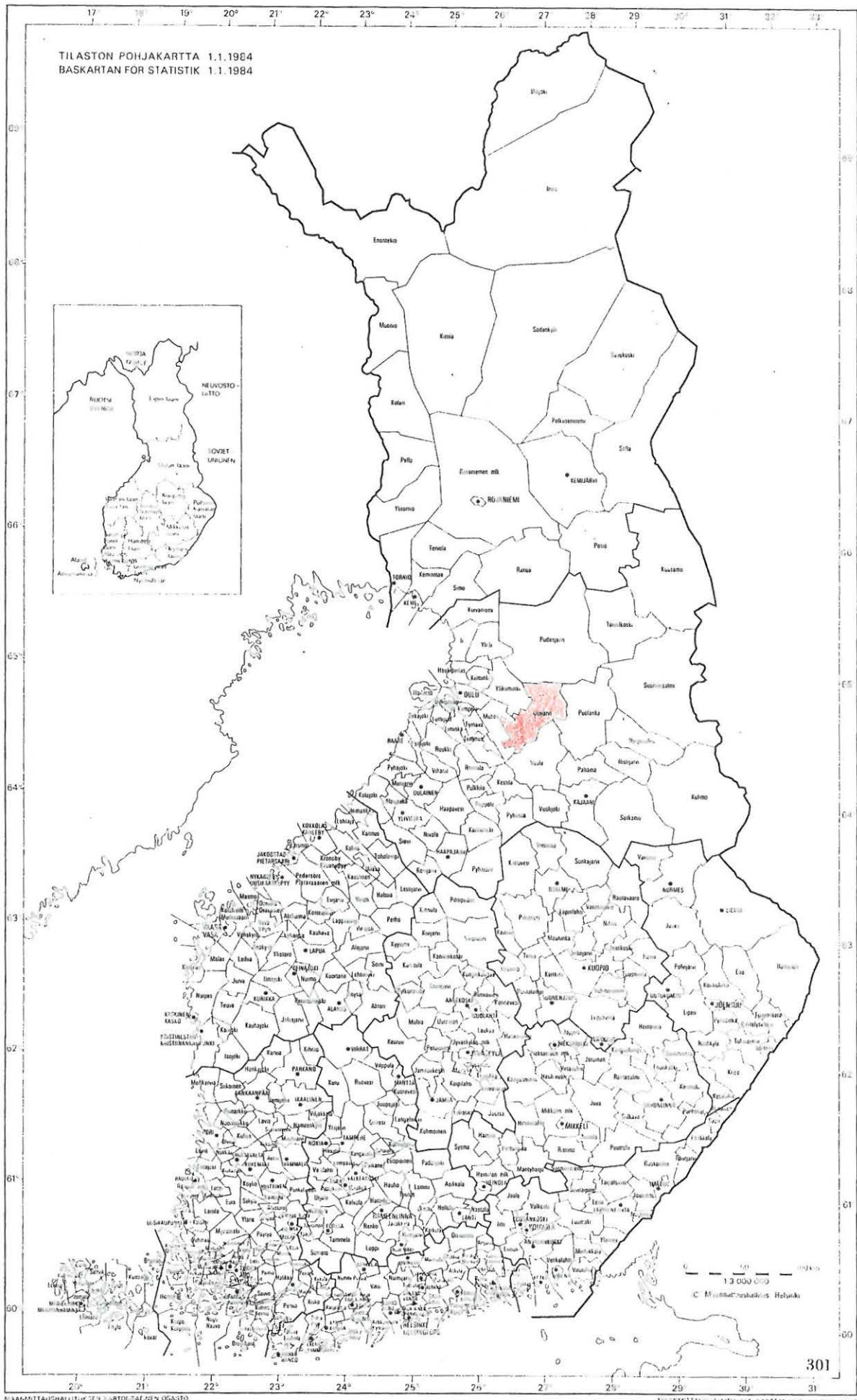
- f 71353 Kohde 127, Ahmas/Ojakylä, Seppänen, kiviesineen (joutunut  
d 14645 hukkaan) löytöpaikka saunan edustalla, kuvattu pohjoisesta.
- f 71354 Kohde 126, Ahmas, Lehtokumpu (ent. Pelto-Halola), Lähtevänojan  
d 14646 ylittävän sillan kohdalta on löytynyt kourutaltta (joutunut  
hukkaan), kuvattu kaakosta.
- f 71355 Kohde 114, Ahmas, Isoniemi, kiviesineen KM 23736 löytöpaikka  
d 14647 sijaitsee kuvassa oikealla metsänreunassa, kuvattu eteläkaakosta.
- f 71356 Kohde 128, Niska, Yli-Sipola, karhunpääaseen löytöpaikka  
d 14648 sijaitsee kuvan keskellä pellonreunassa, oikealla Oulu-Kajaani -valtatie,  
kuvattu luoteesta.
- f 71357 Kohde 3, Niska, Pyhtilä, kiviesineiden KM 3671:8-9 mahdollinen  
d 14649 löytöpaikka sijaitsee talon oikealla puolella, pellolla,  
kuvattu lännestä.
- f 71358 Kohde 77, Niska, Lehtola, tilan päärakennus peltoineen, josta  
d 14650 on löytynyt kiviesineet KM 11148:1-2, kuvattu lännestä.
- f 71359 Kohde 71, Niska, Tolola (Sallila), kourutaltan KM 7464:3  
d 14651 mahdollinen löytöpaikka sijaitsee pellolla, oikealla Oulujoen  
rantaa, kuvattu etelästä.
- f 71360 Kohde 125, Niska, Alatalo, kiviesineen KM 23737 löytöpaikka  
d 14652 metsänreunassa, kuvattu etelästä.
- f 71361 Kohde 53, Niska, Kemilä, talon eteläpuolisia peltoja, joista  
d 14653 kiviesine KM 3207 on mahdollisesti löytynyt, kuvattu pohjoisesta.
- f 71632 Kohde 41, Niska, Niemelä, oikealla osittain veden alle jäänyttä  
d 14654 kivikautista asuinpaikkaa, kuvattu koillisesta.
- f 71363 Kohde 86, Niska, Alasuvannon kansakoulu, saaren eteläpäässä  
d 14655 sijaitseva lapinhauta, kuvattu etelästä.
- f 71364 Kohde 85, Utajärvi, Roinila, kiviesineiden KM 13600:1-6 löytöpaikkaa,  
d 14656 oikealla puiden takana hoitokotirakennus, vasemmalla perunakellarin  
paikka, kuvattu idästä.

- f 17365 sama, koillisesta.  
d 14657
- f 71366 Oulujoki, Utajärven Alakylän kohdalla, kuvattu kaakosta.  
d 14658
- f 71367 Kohde 87, Sotkajärvi, Sorsa (Sorsasaari), kvartsiesineiden  
d 14659 löytöpaikka sijaitsee kuvan keskellä, metsänreunassa, kuvattu  
etelästä.
- f 71368 Kohde 51, Sotkajärvi, Sorsa, talon kaakkoispuolella olevaa  
d 14660 peltoa, josta on mahdollisesti löytynyt kiviesineitä, kuvattu  
luoteesta.
- f 71369 sama, Sorsan talon pihaa ja peltoa, kuvattu lounaasta.  
d 14661
- f 71370 Kohde 131, Utajärvi (Alakylä), Nuojuu, kivikirveen KM 23185  
d 14662 löytöpaikka sijaitsee männyn oikealla puolella, kuvattu idästä.
- f 71371 Kohde 61, Utajärvi, Kallioniemi (=Kallio), kiviesineen mahdollista  
d 14663 löytöpaikkaa, keskellä Kallion talo, kuvattu luoteesta Utoslahden  
sillalta.
- f 71372 Kohde 12, Utajärvi (Utoslahti), Utoslahden perukka, lapinpato  
d 14664 (veden alla), kuvattu lännestä, Utoslahden sillalta.
- f 71373 Kohde 10, Utajärvi, Honkalansaari, reikäkiven KM 13597 löytöpaikka  
d 14665 kuvan oikeassa reunassa (osittain tuhoutunut), kuvattu koillisesta.
- f 71374 Utajärven luoteisosaa Honkalansaaren kohdalla (Yli-Honkala)  
d 14666 saaren ja mantereen väliseltä alueelta on löytynyt kiviesineitä,  
kuvattu pohjoisluoteesta.
- f 71375 Kohde 11, Utajärvi, Ala-Honkala, reikäkiven KM 23745 löytöpaikka,  
d 14667 kuvattu kaakosta.
- f 71376 Kohde 81, Utajärvi, Linkki, tuuran KM 13592 löytöpaikka sijaitsee  
d 14668 Utosjoen rantatöyräällä, kuvattu lännestä.

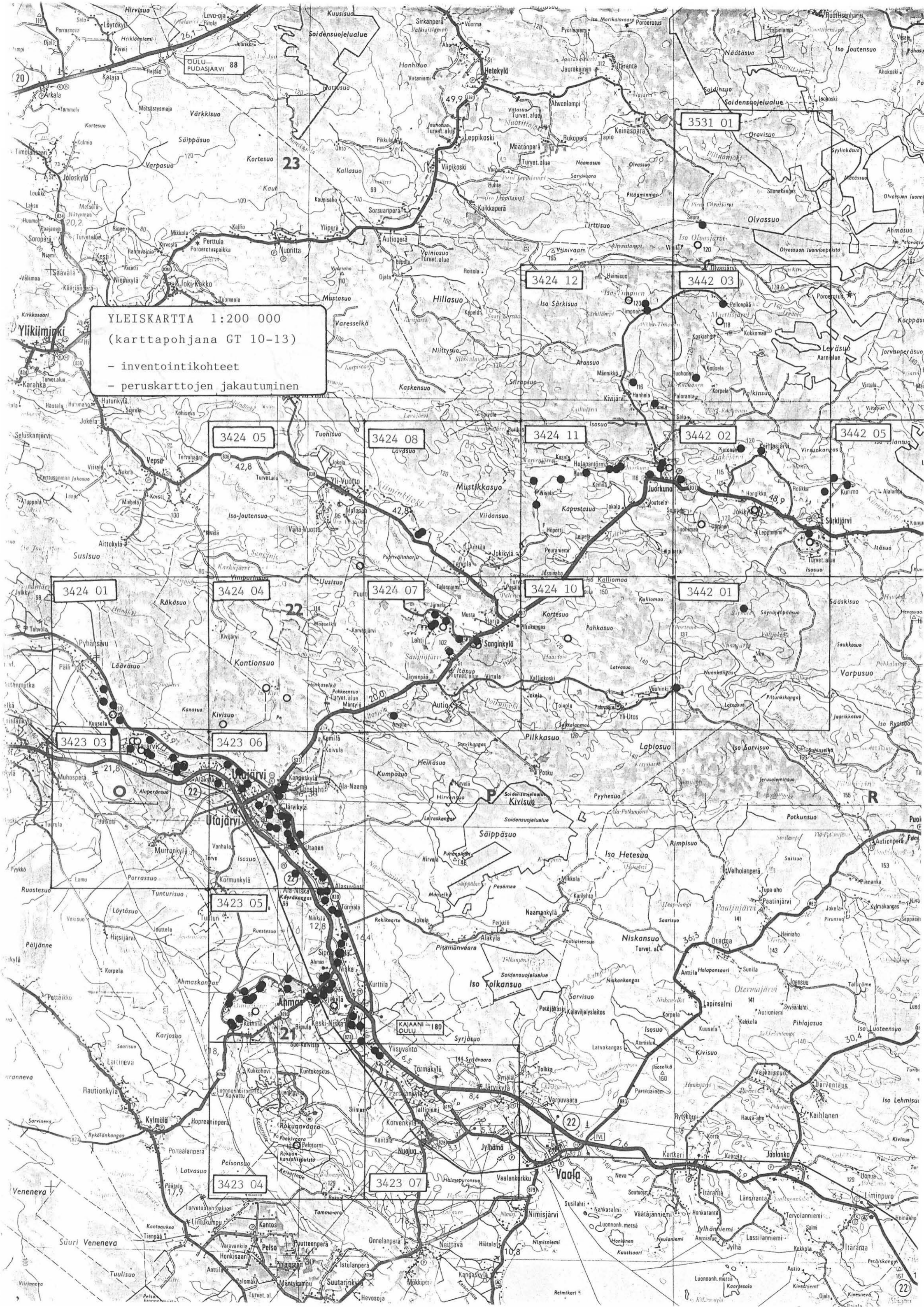
- f 71377 Kohde 138, Juorkuna, (Marttisjärvi), Uutela, silmäkirveen  
d 14669 löytöpaikka oikealla kohdassa, jossa Erkki Moilanen seisoo,  
kuvattu luoteesta.
- f 71378 Kohde 26, Utajärvi, Pikku-Siira, talon rantapeltoa, josta  
d 14670 on mahdollisesti löytynyt taltta KM 2508:20, kuvattu luoteesta.
- f 71379 Kohde 107, Utajärvi (Järvikylä), Kontio (=Uusi-Kontio), reikäkiven  
d 14671 (PPM numerotta) löytöpaikka, kuvattu kaakosta.
- f 71380 Kohde 49, Utajärvi, Niemelä (=Niemi, Vimpari), kivikautisten  
d 14672 esineiden löytöpaikkaa, taustalla Utajärvi, kuvattu kaakosta.
- f 71381 Kohde 48=56=69, Niska, Kangas-Korhola, kivikirveen (joutunut  
d 14673 hukkaan) löytöpaikkaa, kuvattu luoteesta.
- f 71382 Kohde 80, Niska, Mäktivainio, poikkikirveen KM 13591 löytöpaikka  
d 14674 on jäänyt osittain Oulujoen alle, kuvattu Mäktivainion talon  
kohdalta luoteesta.
- f 71383 sama, kuvattu kaakosta.  
d 14675

## KOHTEIDEN JAKAUTUMINEN PERUSKARTOILLE 1:20 000

kartan numero, nimi	(A4-) karttaotteiden lukumäärä/sivunumero	kohteiden numerot
3423 03 MURRONKYLÄ	3/K1-K3	23, 51, 52, 63, 66?, 73, 76, 78, 85, 87, 89, 91, 98?, 117
3423 04 ROKUANVAARA	1/K4	140
3423 05 AHMAS	6/K5-K10	3, 7, 13, 27, 28=82, 29, 30=45, 39a, 39b, 41, 42, 43, 44, 45=30, 46, 47, 53, 55, 57, 58, 59=111, 60, 67, 71, 77, 82=28, 86, 103, 106, 109, 110, 111=59, 114, 116, 123, 124, 125, 126, 127, 128
3423 06 UTAJÄRVI	3/K11-K13	4?, 8, 10, 11, 12, 24, 25, 26, 48=69, 49, 50, 56, 61, 65, 70, 73?, 80, 81, 83, 84, 88, 204, 105, 107, 129, 130, 131
3423 07 NUOJUA	1/K14	40, 54
3424 01 PÄLLI	2/K15-K16	62=108?, 73?, 79, 95, 97, 98?
3424 04 HONKASELKÄ	2/K17-K18	73?, 102?
3424 05 YLI-VUOTTO	1/K19	115?
3424 07 SANGINKYLÄ	4/K20-K23	31, 32, 33, 34, 35-36=120?, 68, 72?, 75=94, 93, 94=75, 115?, 120=35/36
3424 08 PUOLIVÄLINHARJU	1/K24	14, 38
3424 10 UTOSJOKI	1/K25	139
3424 11 JUORKUNA	4/K26-K29	1?, 2, 15, 16, 20, 21, 22, 90, 92, 100, 118, 132
3424 12 ISO-TIMONEN	2/K30-K31	5, 17, 18, 19, 74, 102?
3442 01 NUANJÄRVI	2/K32-K33	112, 121
3442 02 SÄRKIJÄRVI	5/K34-K38	6, 96, 99?, 101, 122, 133, 134, 135
3442 03 MARTTISJÄRVI	2/K39-K40	9, 119?, 138
3442 05 VARPUPITÄMÄ	2/K41-K42	99?, 136, 137
3531 01 OLVASSUO	1/K43	37, 113



YLEISKARTTA 1:200 000  
(karttapohjana GT 10-13)  
- inventointikohteet  
- peruskarttojen jakautuminen



UTAJÄRVI 0

- löytöpaikka tuntematon

Peruskartta: ?

x = ?

y = ?

z = ?

Kylä, kylänosa: Utajärven kunnan alue?

Tila, palsta, rek.no : ?

Löytöpaikka: Utajärvi

Aikaisemmat tutkimukset, arkistotietoja: -

Kirjallisuus: -

Löydöt: KM 3487:3 keihäänterä  
                   4 tasataltta  
 KM 23748:1 kaksoistaltta  
                   2 kivikirves  
                   3 reikäkivi  
                   4 reikäkivi  
                   5 reikäkiven puolikas  
                   6 taltta  
                   7 hioinkivi  
 PPM 545 nuijakivi  
 PPM 546 tasataltta  
 PPM 547 tasataltta  
 PPM 548 tasataltta  
 PPM 549 hioinkivi  
 PPM 1487 kiviveitsen katkelma  
 PPM 1641 nuijakivi  
 PPM 1644 tasataltta  
 PPM 1645 talttamainen esine?  
 PPM 1646 tasataltta  
 PPM 1647 tasataltta  
 PPM 1647 tasataltta  
 PPM 4483:6 pohjalainen tasataltta  
 HämM 2:1 kiviase?

Paikan sijainti ja kuvaus: Esineiden löytöpaikat ovat tuntemattomat! Esineitä KM 23748:1-7 on säilytetty Utajärven museossa, ne on tuotu museovirastoon numeroitaviksi ja luetteloitaviksi.

Valokuvat ja diat: -

UTAJÄRVI 1

- soikeita maahautoja

LK III

Peruskartta: 3424 11 JUORKUNA p.1967

karttaote: K29

x = 7208 00

y = 494 00

z = > 115

= Hamarinjärven pohjoisrannan koord.

Kylä, kylänosa: Sanginjoki

Tila, palsta, rek.no: -

Omistaja, osoite, puh.: -

Löytöpaikka: Marjovaara (ei näy kartassa)

Aikaisemmat tutkimukset, arkistotietoja: Julius Ailio kert. v.1900

Kirjallisuus:

Löydöt:

Paikan sijainti ja kuvaus: ei tarkempia tietoja

Valokuvat ja diat: -



UTAJÄRVI 2  
- "hauturoita"  
LK III

Peruskartta: 3424 11 JUORKUNA p.1967  
Karttaote K26  
x = 7206 31  
y = 492 54  
z = n.115

Kylä, kylänosa: Juorkuna

Tila, palsta, rek.no: -

Omistaja, osoite, puh.: -

Löytöpaikka: Jokisaari

Aikaisemmat tutkimukset, arkistotietoja: Julius Ailio kert. v.1900

Kirjallisuus:

Löydöt:

Paikan sijainti ja kuvaus: Kohde sijaitsee 23.4 km koilliseen Utajärven kirkosta, Putaanjoen Saarikosken alapuolella olevassa saarella. Saarella on 4 noin 70-120 cm pitkää ja noin 35 cm syvyistä hautaa. Lähistöllä on ollut myös tervahauta. Kohdetta ei maastoinventoitu hankalien kulkuyhteyksien takia.

Valokuvat ja diat: -

UTAJÄRVI 3

- kivikautinen asuinpaikka?

LK II/III?

*Pyhtilä  
10000 12 145*

Peruskartta: 3423 05 AHMAS, p.1980

karttaote K9, K 10

x = 7175 65

y = 478 90

z = 92,5

(päärakennuksen koordinaatit)

Kylä, kylänosa: Niska, Sipolankylä

Tila, palsta, rek.no: Pyhtilä, 8:99

Omistaja, osoite, puh.: Hannu Päivänsalo, os. Tappila, 91600 Utajärvi

Löytöpaikka: Pyhtilä

Aikaisemmat tutkimukset, arkistotietoja: J. Kaupin kirje 26.1.1985

Kirjallisuus: Julius Ailio: Die Steinzeitlichen Wohnplatzfunden 1-2;

Suomenmaa IX:1 s. 285

Löydöt: KM 3045:13-16 tasatalttoja, kiviesineen teelmiä

KM 3671:8-9 tasataltta ja tasataltan katkelma

Paikan sijainti ja kuvaus: Paikka sijaitsee noin 12.3 km kaakkoon Utajärven

kirkosta, Oulujoen länsirannan töyräällä. Oulujoen vedenpintaa on nostettu

6-7 m vesivoimalatyön yhteydessä, jolloin n. 50 m rantapellosta jäi veden

alle. Mahdollisesti ko. esineiden löytöpaikat ovat nyt vedenpeittämät. Rantatöyrästä

käytetään peltomaana. peltomaasta ei näkynyt merkkejä muinaisjäännöksestä.

Tilanomistaja ei tiennyt kiviesineiden löytöpaikasta mitään. Lähistöllä on

ollut myös lappalaisten hautoja.

Valokuvat ja diat: f.71357 ja d.14649

UTAJÄRVI 4

- kivikautinen löytöpaikka?

Peruskartta: 3423 06 UTAJÄRVI p.1980

Karttaote (K11- K13?)

x = ?

y = ?

z = ?

Kylä, kylänosa: Utajärvi

Tila, palsta, rek.no: Tauriainen, Risto -niminen pelto

Omistaja, osoite, puh.: -

Löytöpaikka: Tauriainen, tarkemmat löytötiedot puuttuvat

Aikaisemmat tutkimukset, arkistotietoja: KM top.ark.verif.3735 s.176

Kirjallisuus: SMYA IX v.1887 s.18

J.Ailio:Die Steinzeitlichen Wohnplatzfunden 1-2: s.230

Suomenmaa IX:1 s.285

KM 2508:16 oikokirves.

KM 2508:17 reikäkivi. Koristeltuja saviastianpaloja  
(hävinneet?)

Paikan sijainti ja kuvaus: Löytöpaikkaa ei voitu selvittää. Arkistotiedoissa mainitaan löytöpaikaksi Tauriaisen talon Risto -niminen pelto Oulujoen rantatöyräällä. Lisäksi paikalla mainitaan olleen kiviröykkiöitä.

Valokuvat ja diat: -

UTAJÄRVI 5

Peruskartta: 3424 12 ISO-TIMONEN

p.1967

- kivikautinen as.p ?

Karttaote K31

LK III

x = 7217 46

y = 498 14

z = 125

Kylä, kylänosa: Juorkuna

Tila, palsta, rek.no: Timonen, 14:8 -> 14:12

Omistaja, osoite, puh.: Antero Kivelä, os. 91630 Juorkuna p.981-429104

Löytöpaikka: Timonen

Aikaisemmat tutkimukset, arkistotietoja: A.Europaeus; käsikirj.s.26 v.1909

Kirjallisuus: Julius Ailio:Die Steintlichen Wohnplatzfunde in Finnland II.s.223,s.230

SMYA IX, v.1887, s.26

Löydöt: useita kiviaseita? Hävinneet

Paikan sijainti ja kuvaus: Kohde sijaitsee noin 40 km koilliseen Utajärven kirkosta, Iso-Timosen päärakennuksesta. Löytöpaikka on peltoa, jonka pohjoisreunassa oli inventoinnin aikana nähtävissä tummaa noen värjäämää maata, mutta sen alkuperää ei voitu tarkemmin selvittää. Pelto viettää loivasti Iso-Timoseen. Vanhemmat löydöt (1870-90) ovat Antero Kivelän mukaan löytyneet päärakennuksen luoteisnurkan kohdalta, muut 20 vuotta sitten löytyneet esineet perunapellosta. Timosen talon länsipuolisessa metsänreunassa on ollut tervahauta.

Valokuvat ja diat: f.71321, 71322 ja d.14613, 146614

UTAJÄRVI 6

- kivikautinen löytöpaikka
- lapinhautoja

Peruskartta: 3442 02 Särkijärvi  
p.1970  
Karttaote K35  
x = 7208 30  
y = 505 65  
z = 117.5  
päärakennuksen koordinaatit

Kylä, kylänosa: Särkijärvi/Juorkuna

Tila, palsta, rek.no: Salmi,33

Omistaja, osoite, puh.: -

Löytöpaikka: Salminkangas (ei merkitty peruskarttaan)

Tutkimukset, arkistotiedot: A.Europaeus 1909 käsikirj. s.25

Kirjallisuus: Ailio 1909 Die Stein... II s.229

Suomenmaa IX:1 s.285.

SMYA IX v.1887; s.24, 120

Löydöt: KM 2508:52 tasataltta

Paikan sijainti ja kuvaus: Kohde sijaitsee noin 39.5 km koilliseen Utajärven kirkosta, Hakojärven ja Kaihlasen välisen salmen etelärannalla. Tasataltta on löytynyt Salmen torpan läheltä lapinhaudan reunasta pellonraivaustyön yhteydessä. Lapinhauta-alue on nykyisin peltona. Paikkakuntalaiset eivät tiedäneet Salminkangas -nimisestä paikasta eikä lapinhautoista mitään.

Valokuvat ja diat:

UTAJÄRVI 7

- kivikautinen löytöpaikka
- maakuoppia
- maakuoppia?

Peruskartta: 3423 05 AHMAS p.1980

Karttaote K7, K8

x = 7172 50 - 7173 50

y = 473 00 - 474 00

z = 100 - 105

Kylä, kylänosa: Ahmas

Tila, palsta, rek.no: -

Omistaja, osoite, puh.: -

Löytöpaikka: Pieniniemi (=Pikkuniemi?)

Aikaisemmat tutkimukset, arkistotietoja: A. Europaeus 1909, käsikirj.s.25

Kirjallisuus: J:Ailio Die Stein...III s. 228

Suomenmaa IX:1 s.285 (A.Kopisto;kaiv.kert.v.1970)

SMYA IX, v.1887, s.20

LÖYDÖT: KM 2508:33, soikea piikkiteräinen reikäkivi

Paikan sijainti ja kuvaus: Kohde sijaitsee noin 12.5 km etelään Utajärven kirkosta, Ahmasjärven pohjoisrannalla. Esine on löytynyt Aleksi Pieniniemen torpan pellosta. Ko.torpan paikkaa ei saatu selville. Löytöpaikka saattaa liittyä lähistöllä olevaan Ahmas Pikkaraisen asuinpaikkaan III (A.Kopiston kaiv.kert. v.1970).

Valokuvat ja diat:

*ei nyky-releisoitu  
(10.11.2010)*

UTAJÄRVI 8  
- kivikautinen löytöpaikka

Peruskartta: Utajärvi 3423 06, p.1980  
Karttaote K12  
x = 7183 70  
y = 474 10  
Z = 74 - 76 (nykyisin osittain veden  
alla, Utajärven pinnasta 76.3-77.3 m)

Kylä, kylänosa: Utajärvi

Tila, palsta, rek.no: -

Omistaja, osoite, puh.:

Löytöpaikka: Kokkosaari (osittain veden alla)

Aikaisemmat tutkimukset, Arkistotietoja: A.Europaeus 1909; s.25 käsikirj.,  
M.Huurre inv.1955 s.7, Oulujoki Utajärvi-vesivoimalaitoksen rakennussuunnitelma  
kartta: Utanen Alakanava, kartta 1, mk 1:40000.

Kirjallisuus: J.Ailio Die Steinz... II, s.227

Suomenmaa IX:1, s.285

Löydöt: KM 3671:16 tasataltta

KM 3871:65 tasataltta

Paikan sijainti ja kuvaus: Kohde sijaitsee noin 3 km kaakkoon Utajärven kirkosta  
Putaalansaaren itärannasta Utasen voimalaitokselle johtavan kanavapenkereen  
alla. Kokkosaarella mahdollisesti ollut kivikautinen asuinpaikka on siis  
kokonaan tuhoutunut. Arkistotietojen mukaan saaresta on löytynyt useita kiviesineitä  
(1800-luvun loppupuolella), esineet ovat joutuneet hukkaan.

Valokuvat ja diat:

UTAJÄRVI 9

Peruskartta:3442 03 Marttisjärvi

p.1970

- kivikautinen as.p.??

x = 7213 10

- lapinhautoja?

y = 501 30

LK II/III

z = 115 - 120

= Ruohosen päärakennuksen koordinaatit

Kylä, kylänosa: Juorkuna

Tila, palsta, rek.no: Ruohonen

Omistaja, osoite, puh.: -

Löytöpaikka: Iso-Ruohosen ranta?

Aikaisemmat tutkimukset, arkistotietoja: A.Europaeus 1909 käsik.:s.24

Kirjallisuus: J.Ailio: Die Steinz.II s.227

SMYA IX, v.1887: s.26,116

Suomenmaa IX:1 s.285

Löydöt: 2 kiviveistä (hävinneet?)

liesien jäännöksiä ja lapinhautoja

Paikan sijainti ja kuvaus: Kohde sijaitsee noin 39 km koilliseen Utajärven

kirkosta, Iso-Ruohonen -järven rannalla. Tarkemmat löytöpaikkatiedot puuttuvat.

Muita mahdollisia löytöpaikkoja ovat saman järven rannalla olevat tilat,

Korpela ja Kuusela. Vaikeiden kulkuyhteyksien takia kohdetta ei maastoinventoitu.

Valokuvat ja diat:



UTAJÄRVI 10  
- kivik.löytöpaikka

Peruskartta: 3423 06 Utajärvi p.1980  
Karttaote K12  
x = 7184 44  
y = 474 00  
z = n. 75-76

Kylä, kylänosa: Utajärvi

Tila, palsta, rek.no: 15:41

Omistaja, osoite, puh.: -

Löytöpaikka: Honkalansaari

Aikaisemmat tutkimukset, arkistotietoja: M.Huurre inv.1955: s. 11

Kirjallisuus: -

Löydöt: KM 3703:2 *reikäkivi* kivikuokka, (löytynyt Honkalansaaren luoteispäästä?)

:3 tasataltta

KM 13597 reikäkiven katkelma (löytynyt saaren itäpäästä  
M.Huurre inv. 1954)

Paikan sijainti ja kuvaus: Honkalansaari sijaitsee noin 2.3 km kaakkoon Utajärven kirkosta Oulujoen ja Utosjoen yhtymäkohdassa. Vesivoimalatyön ja eroosion takia rantatörmät ovat tuhoutuneet ja esineiden löytöpaikat ovat jääneet veden alle.

Valokuvat ja diat: f.18259, 71373 = d.14665

UTAJÄRVI 11

- kivik. asuinpaikka

L III

Peruskartta: Utajärvi 3423 06,p.1980

Karttaote K12

x = 718460 - 67

y = 473 92

z = n.75

Kylä. kylänosa: Utajärvi

Tila, palsta, rek.no: Ala-honkala, 15:5

Omistaja, osoite,puh.: Taisto Halonen, os. 43 Honkala, 91600 Utajärvi

Löytöpaikka: Honkala

Aikaisemmat tutkimukset, arkistotietoja: M.Huurre 1954 Oulujoen inv. s.10

Kirjallisuus:

Löydöt: Km 13595 hioinkivi

KM 13597 reikäkiven kappale

KM 13654 pyöreä kivi, mand.kivikaut.

KM 23745 reikäkivi

Paikan sijainti ja kuvaus: Kohde sijaitsee noin 2.3 km kaakkoon Utajärven kirkosta, Oulujoen Honkalansaassa ja sen kohdalla mantereen puolella. Kiviesineiden KM 13595 ja 13654 löytöpaikat ovat tuntemattomat. Reikäkivi KM <sup>23745?</sup>13597 on löytynyt pellostasta noin 60 m luoteeseen Ala-Honkalan talosta. Esine löytyi kyntötöissä v.1979. Löytöpaikan maaperä on peltomultaa ja sen alla hiekkaa.

Maassa ei ollut löytöhetkellä mitään kivikautiseen asuinpaikkaan viittaavaa, paikalla on kuitenkin voinut olla kivikautista asutusta, joka on huuhtoutunut veden mukana pois, Oulujoen vedenpinnan vaihtelujen ja nostamisen takia.

Valokuvat ja diat: f.71374, 71375 ja d. 14666, 14667

UTAJÄRVI 12  
 - kivipato  
 LK II/III

Peruskartta:Utajärvi 3423 06,p.1980  
 Karttaote K12  
 x = 7185 78 - 64  
 y = 474 43 - 6  
 z = < 75

Kylä, kylänosa: Utajärvi, Utoslahti

Tila, palsta, rek.no: (Utoslahti)

Omistaja, osoite,puh.:

Löytöpaikka: Utoslahden perukka/Utosjoen suu

Aikaisemmat tutkimukset, arkistotietoja: A.Europaeus 1909 käsikirj. s.146  
 ja valok 26 (v.1901).

J.Ailio kert.s.8-11 v.1901

Appelgren kert.v.1901 s.20

Kirjallisuus: SMYA:s.123

Kotiseutu N.o 4 *716*

Suomi II:7, s.237

Löydöt:

Paikan sijainti ja kuvaus: Kohde sijaitsee noin 2.3 km itään utajärven kirkosta Utosjoessa Utoslahden ja Linkin talojen kohdalla. Arkistotietojen mukaan kivipadon pituus on noin 90 m ja levys noin 2 m. Paikkakuntalaisten mukaan kivipato on vielä olemassa. Inventoinnin aikana patoa ei voinut korkean veden pinnan takia nähdä (katso A.Europaeus käsikirj.1909; valokua 26).

Valokuvat ja diat: f.71372 ja d. 14664

Utajärvi 13  
- kivipato  
LK II/III

Peruskartta:3423 05 Ahmas p.1980  
Karttaote K9, K10  
x = 7177 89 - 83  
y = 478 11 - 33  
z = 74 - 78

Kylä, kylänosa: Niska

Tila, palsta, rek.no: Niemelä, 3:8 -> 3:73 (tila on osittain veden alla)

Omistaja, osoite, puh.: Oulujoki Oy

Löytöpaikka: Niemelä (Poutiainen)

Aikaisemmat tutkimukset, arkistotietoja: A.Eur.1909 käsikir.s.145-6,nro 25  
M.Hurre Oulujoen inv.1954:s.14

Kirjallisuus: SMYA IX:1 s.123

Suomenmaa IX:1 s.285

Löydöt: -

Paikan sijainti ja kuvaus Kohde sijaitsee 10.3 km kaakkoon Utajärven kirkosta Oulujoen pohjassa Nikkilän talon kohdalla. Pato on ollut näkyvässä matalan veden aikana ennen Utasen voimalaitoksen rakentamista. Pato on nykyisin noin 10 metrin syvyydessä.

Valokuvat ja diat:

UTAJÄRVI 14

Peruskartta:3424 Puolivälinharju  
p.1967

- kivipato

Karttaote K24

x = 7202 75 ?

y = 483 75 ?

z = 100 - 105

Kylä, kylänosa: Sanginkylä

Tila, palsta, rek.no: Huoseuslampi, rek.no.27

Omistaja, osoite, puh.: Reino Taikina-ahon perikunta 665 Lampi,  
91620 Sanginkylä

Löytöpaikka: Naurisnivan yläpuoli

Aikaisemmat tutkimukset, arkistotietoja: A.Europaeus käsikirj.1909  
s.144 kohd 14

Kirjallisuus: SMYA IX s.123, kuva 25

Suomenmaa IX:1 s...23-24

Löydöt: KM 2508:51 kivikirves

Paikan sijainti ja kuvaus: Kohde sijaitsee 20 km koilliseen Utajärven kirkosta Kiiminkijoen Huoseuslammen yläpuolella Naurisnivassa, Huoseuslammen talon itäpuolella. A.Europaeuksen käsikirjoituksen mukaan pato on ollut näkyvässä matalan veden aikana ja se on ollut käytössä vielä 1900 -luvun vaihteessa. Padon yläpuolella on ollut lapinhautoja. Kivikirves (KM 2508:51) on löytynyt rannalta hiekkasärkän päältä.

Valokuvat ja diat: -

UTAJÄRVI 15  
- kivipato  
LK II/III

Peruskartta:3424 11 Juorkuna p.1967  
Karttaote K26  
x = 7206 00  
y = 491 14  
z = n.110

Kylä, kylänosa: Sanginkylä

Tila, palsta, rek.no: -

Omistaja, osoite, puh.: -

Löytöpaikka: Kiiminkijoki, Torvenkoski

Aikaisemmat tutkimukset, arkistotietoja: A.Eur.1909 käsik.s.144, kohde 12.

Kirjallisuus: SMYA IX:s.122

Suomenmaa IX:1 s.285

Löydöt: -

Paikan sijainti ja kuvaus: Kohde sijaitsee 27 km koillisen Utajärven kirkosta ja Torvenjärvestä n. 1.3 km kaakkoon. Padossa on ollut "merranreikä" (A.Eur.käsikirj.). Kohdetta ei maastoinventoitu vaikeiden kulkuyhteyksien takia.

Valokuvat ja diat:

UTAJÄRVI 16  
- kivipato  
LK II/III

Peruskartta:3424 11 Juorkuna p.1967  
Karttaote K26  
x = 7204 26  
y = 491 18  
z = n.110

Kylä, kylänosa: Sanginjärvi

Tila, palsta, rek.no: -

Omistaja, osoite, puh.: -

Löytöpaikka: Kiiminkijoki, Peurakoski

Aikaisemmat tutkimukset, arkistotietoja: A.Europaeus.käsik: s.144:kohde 13.

Kirjallisuus: SMYA IX, s.122

Suomenmaa IX:1 s.285

Löydöt: -

Paikan sijainti ja kuvaus: Kohde sijaitsee 25.7 km koilliseen Utajärven kirkosta ja 3 km eteläkaakkoon Torvenjärvestä. Padossa on ollut "merranreikä" (A.Eur.käsik.). Kohdetta ei maastoinventoitu hankalien kulkuyhteyksien takia.

Valokuvat ja diat: -

UTAJÄRVI 17

Peruskartta:3424 12 Iso-Timonen  
p.1967

- kivipato

Karttaote K30

x = 7211 04

y = 498 94

Z = n.115

Kylä, kylänosa: Juorkuna, Kivijärvi

Tila, palsta, rek.no: (Lehmilä, lähin tila)

Omistaja, osoite, puh.: -

Löytöpaikka: Kivijoki

Aikaisemmat tutkimukset, arkistotietoja: A.Eur. käsikirj.1909:s.144  
kohde 11.

Kirjallisuus: SMYA s.122

Suomenmaa IX:1 s 285

Löydöt: -

Paikan sijainti ja kuvaus: Kohde sijaitsee noin 36 km koilliseen Utajärven kirkosta, Kivijärven kaakkoisosasta laskevassa Kivijoessa. Tarkempaa sijaintia ei voitu määrittää. Patoa kutsutaan "mutkapadoksi" ja sen pituus on n.20m ja korkeus noin 1 m? Padossa mainitaan olleen "merranreiän" (A.Eur.käsik.1909). Kohdetta ei maastoinventoitu.

Valokuvat ja diat:



UTAJÄRVI 18

- kivipato

LK II/III

Peruskartta:3424 12 Iso-Timonen

p.1967

Karttaote K31

x = 7217 15?

y = 498 16?

z = 121?

Kylä, kylänosa: Juorkuna

Tila, palsta, rek.no: (Timonen, lähin tila)

Omistaja, osoite, puh.: Antero Kivelä, os.Timonen

91630 Juorkuna, p.981-429104

Löytöpaikka: Pikku-Timonen (Vähä-Timonen)

Aikaisemmat tutkimukset, arkistotietoja: J.Ailio kert. s.13,

A.Europaeus 1909 s.143: kohde 10

Kirjallisuus: -

Löydöt: -

Paikan sijainti ja kuvaus: Pikku-Timonen (=Vähä-Timonen) -järvi sijaitsee noin 40 km koilliseen Utajärven kirkosta. Padon sijainnista mainitaan vain, että se sijaitsee Vähä-Timosen rannalla lähellä Timosen kivikautista löytöpaikkaa (A.Eur.). Timosen talon asukkaat eivät tienneet padosta mitään.

Valokuvat ja diat:

UTAJÄRVI 19

- kivipato

LK II/III

Peruskartta:3424 12 Iso-Timonen

p.1967

Karttaote K31

x = 7218 16 ?

y = 497 02 ?

z = n.115 - 120 ?

Kylä, kylänosa: Juorkuna

Tila, palsta, rek.no: -

Omistaja, osoite, puh.:

Löytöpaikka: Iso-Timonen -järvi, Salmi

Aikaisemmat tutkimukset, arkistotietoja: J.Ailio 1900 s.14

A.Europaeus 1909:s143,kohde 9

Kirjallisuus: SMYA IX s.122

Löydöt: -

Paikan sijainti ja kuvaus: Kohde sijaitsee noin 40 km koilliseen Utajärven kirkosta, Iso-Timonen -järven kapeimmassa kohdassa, "Salmessa". Timosen talon omistaja (Antero Kivelä) ei tiennyt ko. padosta mitään.

Valokuvat ja diat: -

UTAJÄRVI 20  
- kivipato  
LK II/III

Peruskartta:3424 11 Juorkuna,p.1967

Karttaote K27

x = 7207 06 ?

y = 499 20 ?

z = 110 - 115 ?

Kylä, kylänosa: Juorkuna

Tila, palsta, rek.no: Määttä - Keinälä, 4:4

Omistaja, osoite, puh.:

Löytöpaikka: Kiiminkijoki, Kylänvirta

Aikaisemmat tutkimukset, arkistotietoja: J.Ailio 1900 s.15,

A.Europaeus 1909 s.143, kohde 8

Kirjallisuus: SMYA IX s.122

Löydöt: -

Paikan sijainti ja kuvaus: Kohde sijaitsee noin 33.7 km koilliseen Utajärven kirkosta Vesalanlammen ja Juorkuna -järven välisessä salmassa. Pato on todennäköisesti kokonaan tuhoutunut, virran ruoppauksen (tukinuittotyöt) takia?

Valokuvat ja diat: -

UTAJÄRVI 21

- kivipato, lappalaisasuntoja?  
peurahautoja

Peruskartta:3424 11 Juorkuna,p.1967

Karttaote K 27

x = 7207 06 ?

y = 499 20 ?

z = 110 - 115 ?

Kylä, kylänosa: Juorkuna

Tila, palsta, rek.no: -

Omistaja, osoite, puh.: -

Löytöpaikka: Määtänvirta, Muuraharja? Tervasaari

Aikaisemmat tutkimukset, arkistotietoja: J.Ailio 1900;s.4,16

A.Europaeus 1909 s.143,kohde 7

Kirjallisuus: Suomenmaa IX:1 s.285

Löydöt: -

Paikan sijainti ja kuvaus: Kohteet sijaitsevat Juorkuna -järven rannoilla noin 33 km koilliseen Utajärven kirkosta. Kivipato on ollut Määtänvirrassa Määtän talon kohdalla, mutta on nyt ilmeisesti tuhoutunut. Lappalaisasunnot sijaitsevat Muuraharjassa (tai Muurakankaalla), kohdetta ei pystytty paikallistamaan. Tervasaari sijaitsee Vesalanlammessa, noin 700 m itään Keinälän talosta. Saaresta on löytynyt peurohautoja, jotka saattavat olla myös tervahautoja, saaren nimen perusteella. Kohteita ei maastoinventoituja tarkempien kohdetietojen puuttumisen takia.

Valokuvat ja diat:

UTAJÄRVI 22  
- kivik.löytöpaikka

Peruskartta:3424 11 Juokuna p.1967  
Karttaote K27  
x = 7206 60  
y = 498 54  
z = 122.5  
= päärakennuksen koordinaatit

Kylä, kylänosa: Juorkuna

Tila, palsta, rek.no: Heikki-Mikkola = Yli-Mikkola

Omistaja, osoite, puh.: 7:15 -> 7 :16

Pauli Mikkosen perik.os. 91630 Juorkuna

Löytöpaikka: Kestikievari = Mikkola ?

Aikaisemmat tutkimukset, arkistotietoja:

Kirjallisuus: SMYA IX s.17

Löydöt: KM 588 kivinuija

Paikan sijainti ja kuvaus: Kohde sijaitsee noin 33 km koilliseen Utajärven kirkosta, Juorkuna-järven etelärannalla. Esine on tiettävästi löytynyt Mikkolan tilan alueelta, tarkemmat löytytiedot puuttuvat.

Valokuvat ja diat: f.71311 ja d. 14603

UTAJÄRVI 23

- kivikaut.löytöpaikka

Peruskartta:3423 03 Murrönkylä p.1980

Karttaote K2

x = 7187 20 +10

y = 468 57 +10

z = 75 +

Kylä, kylänosa: Utajärvi Alakylä

Tila, palsta, rek.no: Lerkka

Omistaja, osoite, puh.:

Löytöpaikka: Lerkka

Aikaisemmat tutkimukset, arkistotietoja:

Kirjallisuus: SMYA IX s.18

Löydöt: KM 2508:15 kourutaltoa

Paikan sijainti ja kuvaus: Kohde sijaitsee noin 3,5 km luoteeseen Utajärven kirkosta Oulujoen etelärannalla. Esine on löytynyt Lerkan talon pellosta, tarkemmat löytötiedot puuttuvat. Oulujoen pinta on tällä kohdalla nostettu 1 metrin verran (Oulujoki kartta v.1939 ja 1953, mk 1:4000, esihist.tsto top.ark).

Valokuvat ja diat:

UTAJÄRVI 24

- kivikautinen löytöp.

Peruskartta:3423 06 Utajärvi p.1980

Karttaote K11

x = 7187 60

y = 471 26

z = 77.5

= päärakennuksen koordinaatit

Kylä, kylänosa: Utajärvi

Tila, palsta, rek.no: Uksila, 18:4

Omistaja, osoite, puh.: Pentti Moilanen, os. 42 Uksila, 91600 Utajärvi

Löytöpaikka: Uksila

Aikaisemmat tutkimukset, arkistotietoja:

Kirjallisuus: SMYA IX s.18, kuva 19

Löydöt: KM 2508:18 kaksoiskirves

Paikan sijainti ja kuvaus: Kohde sijaitsee noin 1.8 km pohjoisluoteeseen Utajärven kirkosta Oulujoen pohjoisrannalla. Esine on löytynyt Uskilan talon rannasta, tarkemmat löytötiedot puuttuvat.

Valokuvat ja diat:

UTAJÄRVI 25  
- kivikaut.löytöp.

Peruskartta:3423 06 Utajärvi p.1980  
Karttaote K11  
x = 7186 00  
y = 472 20  
z = 77,5  
= päärakennuksen koordinaatit

Kylä, kylänosa: Utajärvi

Tila, palsta, rek.no: Iso-Siira, 4:76 (=Suorsa, 4:98)

Omistaja, osoite, puh.: Matti Suorsa, 1 kp, 91600 Utajärvi

Löytöpaikka: Iso-Siira

Aikaisemmat tutkimukset, arkistotietoja:

Kirjallisuus: SMYA IX s.18. kuva 20

Löydöt: KM 2508:19 tasataltta

Paikan sijainti ja kuvaus: Kohde sijaitsee noin 150 m kaakkoon Utajärven kirkosta Oulujoen länsirannalla. Tasataltta on löytynyt Iso-Siiran talon pellosta, tarkemmat löytötiedot. (Iso-Siiran talo on merkitty Oulujoen karttaan mk 1:4000, esihist.tsto top.ark.)

Valokuvat ja diat:



UTAJÄRVI 26  
-kivikaut.löytöp.

Peruskartta:3423 06 Utajärvi p.1980  
Karttaote K11  
x = 7186 34  
y = 472 67  
z = 77.5  
= päärakennuksen koordinaatit

Kylä, kylänosa: Utajärvi

Tila, palsta, rek.no: Pikku-Siira, 11:24

Omistaja, osoite, puh.: Sari Syrjälä, os. 42 Komminaho, 91600 Utajärvi

Löytöpaikka: Pikku-Siira

Aikaisemmat tutkimukset, arkistotietoja:

Kirjallisuus: SMYA IX s.18

Löydöt: KM 2508:20 tasataltta

    / KM 3713:19 kivikuokka (esine on ostettu Sotka-järven kylän Sorsan talon huutokaupasta)

Paikan sijainti ja kuvaus: Kohde sijaitsee noin 600 m itäkoilliseen Utajärven kirkosta Oulujoen itärannalla. Tasataltta on löytynyt Pikku-Siiran pellostaa, tarkemmat löytötiedot puuttuvat.

Valokuvat ja diat: f. 71378 ja d.14670

Huomautuksia:

UTAJÄRVI 27

- kivikautinen löytöpaikka?

Peruskartta:3423 Ahmas,p1980

Karttaote K10

x = 7179 05

y = 477 64

z = n.90

= Pyykön päärakennuksen koordinaatit

Kylä, kylänosa: Niska, Ala-Niska

Tila, palsta, rek.no: Ranta-Pyykkö? = Pyykkö?, 29:38

Omistaja, osoite, puh.: -

Löytöpaikka: Ranta-Pyykkö, = Pyykkö?

Aikaisemmat tutkimukset, arkistotietoja:

Kirjallisuus: SMYA IX s.19, kuva 23

Löydöt: KM 2508:21 ? tasataltta

:27 oikokirves

:31 ? tasataltta

:32 ? kaksoistaltta

Paikan sijainti ja kuvaus: Kohde sijaitsee noin 8.8. km kaakkoon Utajärven kirkosta, Oulujoen länsirannalla. Esineiden löytötiedot ovat puutteelliset, ilmeisesti esineet ovat löytyneet tilan rantapelloista.

Valokuvat ja diat: -

UTAJÄRVI 28 = 82

- kivikautinen asuinpaikka

LK II/III

*1000012005  
Pikkarainen ja Vesala*

Peruskartta: 3423 05 Ahmas, p.1980

Karttaote: 3423 05 Ahmas, p.1980

x = 7173 03

y = 473 37

z = 100 - 105

= päärakennuksen koordinaatit

Kylä, kylänosa: Ahmas

Tila, palsta, rek.no: Vesala, 18:2

Omistaja, osoite, puh.: Aksel Lytter, os. 91660 Ahmas

Löytöpaikka: (Kylmäoja) Vesala

Aikaisemmat tutkimukset, arkistotietoja:

Kirjallisuus: SMYA IX s.19-20, kuva 24

Löydöt: KM 2508:28 tasataltta

KM 2508:29 tasataltta

KM 3671:21 painokivi ? *= suuren kiven*

KM 3713:20 tasataltta

Paikan sijainti ja kuvaus: Kohde sijaitsee noin 13 km etelään Utajärven kirkosta Ahmasjärven luoteisrannalla. Aikaisemmissa arkistotiedoissa kohde on merkitty noin 5 km idemmäksi Kylmäojan varrelle. Painokivi on löytynyt Vesalan torpan pellosta, se sijaitsee hiekkaisella rantatöyräällä. Lähistöllä on Pikkaraisen kivikautinen asuinpaikka (inv.kohde no 111, A.Koiviston kaivaus v.1970)

Valokuvat: f.71345, 71346 ja d.14637, 14638

UTAJÄRVI 29  
- kivik.löytöpaikka

Peruskartta:3423 05 Ahmas,p.1980  
Karttaote K7  
x = 7172 50  
y = 476 66  
z = 102.5  
= päärakennuksen koordinaatit?

Kylä, kylänosa: Ahmas, Ojakylä

Tila, palsta, rek.no:

Omistaja, osoite, puh.: -

Löytöpaikka: Lotvolan Korven mökki

Aikaisemmat tutkimukset, arkistotietoja:

Kirjallisuus: SMYA IX s.21

Löydöt: KM 2508:34 kiviaseen varsi puoli

Paikan sijainti ja kuvaus: Kohde sijaitsee noin 14 km etelään Utajärven kirkosta Lähtevänojan koillispuolella. Esine on löytynyt Lotvolan talon Korven mökin pellosta, tarkemmat löytötiedot puuttuvat.

Valokuvat ja diat:

*Fi ny - alueella  
(22.11.2010)*

UTAJÄRVI 30 = 45

- kivik. löytöpaikka

*Räisälä, mahdoll. nuj.  
10000 17124*

Peruskartta:3423 05 Ahmas,p.1980

Karttaote K5

x = 7170 59

y = 471 62

z = 107.5

= päärakennuksen koordinaatit

Kylä, kylänosa: Ahmas

Tila, palsta, rek.no: Räisälä, 4:27

Omistaja, osoite, puh.: Erkki Räisänen, os.91660 Ahmas,p.981-426114

Löytöpaikka: Räisälä

Aikaisemmat tutkimukset, arkistotietoja:

Kirjallisuus: SMYA IX s.21

Löydöt: KM 2508:36 tasataltan terä

Paikan sijainti ja kuvaus: Kohde sijaitsee noin 15.3 km etelään Utajärven kirkosta Ahmasjärven Sadelahden etelärannalla. Esine on löytynyt pellosta, tarkemmat löytötiedot puuttuvat.

Valokuvat ja diat: f.71351 ja d.14643

UTAJÄRVI 31

-kivikautinen löytöp.

Peruskartta:3424 07 Sanginkylä p.1967

Karttaote K20, K21

x = 7197 06

y = 485 58

z = 110

= päärakennuksen koordinaatit

Kylä, kylänosa: Sanginjärvi

Tila, palsta, rek.no: Rasila, 10:2 -> 10:6

Omistaja, osoite, puh.: Vilho Pelkonen, os. 91620 Sanginkylä

Löytöpaikka: Rasi (=Rasila)

Aikaisemmat tutkimukset, arkistotietoja:

Kirjallisuus: SMYA IX s.21

Löydöt: KM 2508:42 tasatalta

Paikan sijainti ja kuvaus: Kohde sijaitsee noin 17 km koilliseen Utajärven kirkosta Sanginjärven pohjoisrannalla. Esineen löytöpaikka on tuntematon.

Valokuvat ja diat: f.71336 ja d.14628, 14629

UTAJÄRVI 32

- kivikautinen löytöp.

Peruskartta:3424 Sanginkylä, p.1967

Karttaote K20, K21

x = 7195 02

y = 485 56

z = 105

= päärakennuksen koordinaatit

Kylä, kylänosa: Sanginjärvi

Tila, palsta, rek.no: Niemi=Määttä, 2:30

Omistaja, osoite, puh.: Aarne Niemelä, os. 91620 Sanginkylä

Löytöpaikka: Niemi

Aikaisemmat tutkimukset, arkistotietoja:

Kirjallisuus: SMYA IX s.22

Löydöt: KM 2508:43 keihäänkärki ?

KM 2508:44 tasataltan terä

Häm.mus.3:8 "verkkoneula", kivinen, reiällinen

Paikan sijainti ja kuvaus: kohde sijaitsee noin 15.8 km koilliseen Utajärven kirkosta, Sanginjärven kaakkoisrannalla. Esineiden löytöpaikat ovat tuntemattomat.

Valokuvat ja diat: f.71340 ja d.14632

UTAJÄRVI 33

kivikautinen löytöp.

Peruskartta:3424 07 Sanginkylä,p1967

Karttaote K21

x = 7195 87

y = 486 18

z = 115

= päärakennuksen koordinaatit

Kylä, kylänosa: Sanginjärvi

Tila, palsta, rek.no: Aappo Juntunen, 91620 Sanginkylä

Löytöpaikka: Mäkelä

Aikaisemmat tutkimukset, arkistotietoja:

Kirjallisuus: SMYA IX s.22, 23

Löydöt: KM 2508:45 tasataltta

KM 2508:46 oikokirveen terä

Paikan sijainti ja kuvaus: Kohde sijaitsee noin 16.7 km koilliseen Utajärven kirkosta Sanginjärven koillisrannalla. Esineiden löytöpaikat ovat tuntemattomat.

Valokuvat ja diat: f.71338, 71339 ja d.14630, 14631



UTAJÄRVI 34

- kivikaut.löytöpaikka

Peruskartta:3424 07 Sanginkylä,p.1967

Karttaote K20

x = 7196 66

y = 484 52

z = 107.5

= päärakennuksen koordinaatit

Kylä, kylänosa: Sanginjärvi (Lahti)

Tila, palsta, rek.no: Seppälä (nyk. Peltola), 4:26

Omistaja, osoite, puh.: Teuvo Pirttikoski, 91600 Utajärvi

Löytöpaikka: Seppälä

Aikaisemmat tutkimukset, arkistotietoja:

Kirjallisuus: SMYA IX s.23

Löydöt: KM 2508:47 tasataltta

Paikan sijainti ja kuvaus: Kohde sijaitsee noin 16 km koilliseen Utajärven kirkosta Sanginjärven pohjoisosan länsirannilla. Esineen löytöpaikka on tuntematon.

Valokuvat ja diat: f.71332 ja d. 14624

UTAJÄRVI 35 ja 36 = 120  
 - kivikautinen löytöp.

Peruskartta:3424 07 Sanginkylä,p.1967  
 Karttaote K21  
 x = 7195 80  
 y = 487 20  
 z = 115  
 = päärakennuksen koordinaatit

Kylä, kylänosa: Sanginkylä

Tila, palsta, rek.no: Vesala (nyk. Juntunen), 3:34

Omistaja, osoite, puh.: Jenny Juntusen perik., 91620 Sanginkylä

Löytöpaikka: Vesala ja Tervo

Aikaisemmat tutkimukset, arkistotietoja: P. Purhonen 1974;inv.kohde 120

Kirjallisuus: SMYA IX s.23

Löydöt: KM 2508:49 kiviaseen katkelma  
 KM 2508:50 tasataltta

Paikan sijainti ja kuvaus: Kohde sijaitsee noin 17.7 km koilliseen Utajärven kirkosta Sanginjärven itäpuolella, Utajärvi-Puolanka ja Lahti -maanteiden risteyksessä. Tarkemmat kiviesineiden löytötiedot puuttuvat, katso myös inv.kohde 120.

Valokuvat ja diat:

UTAJÄRVI 37

- kivikautinen löytöp.

Peruskartta:3531 01 Olvassuo,p.1966

Karttaote K43

x = 7222 00 +100

y = 501 +150

z = <120

Kylä, kylänosa: Juorkuna

Tila, palsta, rek.no: -

Omistaja, osoite, puh.: -

Löytöpaikka: (Iso) Olvasjärven pohja?

Aikaisemmat tutkimukset, arkistotietoja: Anja Sarvas 1970, inv.kohde 113:

Olvasjärven rannalla.

Kirjallisuus: SMYA IX s.24, kuva 26

Löydöt: KM 2508:55 tasataltta

Paikan sijainti ja kuvaus: Iso Olvasjärvi sijaitsee noin 46 km koilliseen Utajärven kirkosta. Esine on löytynyt Olvasjärven pohjasta malminnoston yhteydessä, tarkemmat löytötiedot puuttuvat.

Valokuvat ja diat:

UTAJÄRVI 38

- kivikautinen löytöp.

Peruskartta:3424 08 Puolivälinharju p.1967

Karttaote K24

x = 7202 75

y = 483 62

z = 105

= päärakennuksen koordinaatit

Kylä, kylänosa: Sanginjärvi

Tila, palsta, rek.no: Huoseuslampi, 27

Omistaja, osoite, puh.: Reino Taikina-ahon perikunta, 665 Lampi  
91620 Sanginkylä

Löytöpaikka: Huoseuslammen ranta

Aikaisemmat tutkimukset, arkistotietoja:

Kirjallisuus: SMYA IX s.30

Löydöt: KM 2508:70 kiviliuska ?

Paikan sijainti ja kuvaus: Kohde sijaitsee 20 km koilliseen Utajärven kirkosta Kiiminkijoen Huoseuslammen rannalla. Tarkemmat löytötiedot puuttuvat. Katso inv.kohde 14: Naurisnivan yläpuoli.

Valokuvat ja diat: -

Huomautuksia: katso inv.kohde 14.

UTAJÄRVI 39a ja 39b  
- kivikautinen löytöp.

Peruskartta:3423 05 Ahmas,p.1980  
Karttaote K9, K10 Karttaote K10  
x = a) 7176 06 b) 7178 48  
y = 478 60 477 90  
z = 92.5 90  
= päärakennuksen koordinaatit

Kylä, kylänosa: a) Niska, Sipolankylä b) Niska, Ala-Niska  
Tila, palsta, rek.no: a) Pirilä, 31:45 b) Hovi, 17:17  
Omistaja, osoite, puh.: Martti Oilinki, b) Heikki Oilinki  
4 kp, 43 Hovi  
91600 Utajärvi 91600 Utajärvi

Löytöpaikka: a) Pirilä b) Hovi

Aikaisemmat tutkimukset, arkistotietoja:

Kirjallisuus:

Löydöt: KM 3041:1 tasataltta  
KM 3041:2 hioinkivi  
KM 3041:3 tasataltan katkelma  
KM 3671:12 tuuran katkelma

Paikan sijainti ja kuvaus: Kohde 39a sijaitsee noin 11.6 km kaakkoon Utajärven kirkosta Oulujoen länsirannalla. Pirilän mökin pellosta on löytynyt esineet KM 3041:1-3, tarkemmat löytötiedot puuttuvat. Kohde 39b sijaitsee noin 9.4 km kaakkoon Utajärven kirkosta Oulujoen länsirannalla. Esien 3671:12 on löytynyt Hovin talon pellosta. Tarkemmat löytötiedot puuttuvat.

Valokuvat ja diat: -

UTAJÄRVI 40  
- kivikautinen löytöpaikka

Peruskartta:3423 07 Nuojua,p.1980  
Karttaote K14  
x = 7169 00  
y = 480 42  
z = 100  
= päärakennuksen koordinaatit

Kylä, kylänosa: Niska, Ylisuvanto

Tila, palsta, rek.no: Sormula, 30:11 (Ylä-Sormula)

Omistaja, osoite, puh.: Raimo Oilinki, 656 Sormula, 91999 Oulu

Löytöpaikka: Sormula

Aikaisemmat tutkimukset, arkistotietoja:

Kirjallisuus:

Löydöt: KM 3045:1 tasataltta

KM 3671:3 tasataltta

:4 liuskerenkaan katkelma

Paikan sijainti ja kuvaus: Kohde sijaitsee noin 18.2 km eteläkaakkoon Utajärven kirkosta, Oulujoen itärannalla. Tasataltta (Km 3671:3) on löytynyt rantatörmältä. Muiden esineiden tarkat löytötiedot puuttuvat.

Valokuvat ja diat: -

UTAJÄRVI 41

- kivikautinen asuinpaikka

LK III

Peruskartta:3423 05Ahmas,p.1980

Karttaote K9, K10

x = 7177 80

y = 478 52

z = 88.5 - 90

Kylä, kylänosa: Niska, Ala-Niska

Tila, palsta, rek.no: (Niemelä, 3:73)

Omistaja, osoite, puh.: -

Löytöpaikka: Niemelä

Aikaisemmat tutkimukset, arkistotietoja: M.Hurre inv..1954:s 5-6,

M.Hurre kaiv.kert. v.1955: s.1-3

Kirjallisuus:

Löydöt: KM 3045:2-5 talttoja, reikäkivi

KM 3671:10-11 taltta, taltan katkelma

KM 13605:1-7 kvartsiesineitä ja -iskoksia

KM 13752:1-133 kvartsiesineitä, -iskoksia, palanutta luuta

Paikan sijainti ja kuvaus: Kohde sijaitsee noin 10.3 km kaakkoon Utajärven kirkosta, Oulujoen itärannalla. Niemelän tilan rakennukset ovat jääneet samoin kuin osa asuinpaikka-alueesta Oulujoen alle. Tämän takia kohteen tarkempaa maastoinventointia ei voitu suorittaa. Kaivauskertomuksen mukaan asuinpaikka oli pieni, ehkä vain leiripaikka, jossa oli asuttu vain lyhyen ajan.

Valokuvat ja diat: f.18241-42, 19278-87, 71362=diat 14654

UTAJÄRVI 42

- kivikaut.löytöp.

Peruskartta:3423 05 Ahmas p.1980

Karttaote K7

x = 7172 00 - 7173 00 ?

y = 476 - 478 ?

z = n.100

= Ojakylän koordinaatit

Kylä, kylänosa: Ahmas, Ojakylä

Tila, palsta, rek,no: Ojanen ?

Omistaja, osoite, puh.: -

Löytöpaikka, osoite.: -

Löytöpaikka: Torppari Ojasen pelto ??

Aikaisemmat tutkimukset, arkistotietoja:

Kirjallisuus:

Löydöt: KM 3045:6 kaksoistaltoa

          KM 3045:7 hioinkivi (nykyaikainen) ?

Paikan sijainti ja kuvaus: Ojakylä sijaitsee noin 14 km eteläkaakkoon Utajärven kirkosta Lähtevänojan varrella. Esineiden löytöpaikkoja ei pystytty selvittämään.

Valokuvat ja diat: -

*Ei nyky-realistisissa  
(22.4.2012)*



UTAJÄRVI 43

- kivikautinen löytöp.

*17.10.1975 Hilma Väyrynen Pekkala  
1000617125*

Peruskartta:3423 05 Ahmas, p.1980

Karttaote K6

x = 7173 11

y = 475 12

z = 100 - 105

kylä, kylänosa: Ahmas, Pekkalanperä

Tila, palsta, rek.no: Pekkala, 7:40

Omistaja, osoite, puh.: Hilma Väyrynen, 91600 Utajärvi

Löytöpaikka: Pekkala

Aikaisemmat tutkimukset, arkistotietoja:

Kirjallisuus:

Löydöt: KM a3045:8 kiviaseen katkelma

Paikan sijainti ja kuvaus: Kohde sijaitsee noin 13 km etelään Utajärven kirkosta Ahmasjärven koillispuolella. Esine on löytynyt ojaa kaivettaessa Pekkalan maalla, tarkemmat löytötiedot puuttuvat.

Valokuvat ja diat: f.71344 ja d.14636

UTAJÄRVI 44

- kivikautinen asuinpaikka

*As. 2045:9  
+2, hienot*

Peruskartta:3423 05 Ahmas,p.1980

Karttaote K5

x = 7172 15 +02

y = 472 64 +06

z = 100

Kylä, kylänosa: Ahmas, Seppälänniemi

Tila, palsta, rek.no: Seppälä (= Pelto-Seppälä), 6:28

Omistaja, palsta, puh.: Hannes Seppänen, 91660 Ahmas,p.981-424135

Löytöpaikka: Seppälä

Kirjallisuus:

Löydöt: KM 3045:9 tasataltta

KM 23732: 1-8 talttoja ja niiden katkelmia

Paikan sijainti ja kuvaus: Kohde sijaitsee noin 13.6 km etelään Utajärven kirkosta, Ahmasjärven pohjoisrannalla. Esine KM 3045:9 on löytynyt Ahmasjärven rannalta, tarkemmat löytötiedot puuttuvat. Taltat ja niiden katkelmat ovat löytyneet talon lounaispuolelta pellolta vuosina 1960-80. Löytöpaikan maaperä on hiekkaa ja sen päällä peltomultaa. Pelto on rantatöyrällä, jonka korkeus merenpinnasta on 100 metriä (Ahmasjärven pinnan korkeus on 98.8 m). Tällä paikalla ei voitu havaita mitään merkkejä muinaisesta asuinpaikasta. Seppälänniemellä on useita kivikautisia löytöpaikkoja.

Valokuvat ja diat: f.71341 ja d.14633

UTAJÄRVI 45 = 30

- kivik.löytöpaikka

*Räisälä, Anttilan m. 1000017124*

Peruskartta:3423 05 Ahmas,p.1980

Karttaote K5

x = 7170 59

y = 471 62

z = 107.5

= päärakennuksen koordinaatit

*p 2170 6707  
2 2471 7567 arvio  
g = 105 } 104550*

Kylä, kylänosa: Ahmas

Tila, palsta, rek.no: Räisälä, 4:27

Omistaja, osoite, puh.: Erkki Räisälä, 91660 Ahmas,p.981-426 114

Löytöpaikka: Räisälä, Pölkönpelto

Aikaisemmat tutkimukset, arkistotietoja:

Kirjallisuus:

Löydöt: KM 3045:10 kivikirves

Paikan sijainti ja kuvaus: Kohde sijaitsee noin 15.3 km etelään Utajärven kirkosta Ahmasjärven Sadelahden etelärannalla. Esine on löytynyt Pölkönpellosta kyntötöiden yhteydessä, tarkemmat löytötiedot puuttuvat.

Valokuvat ja diat: f.71351 ja d.14634

UTAJÄRVI 46

- kivikautinen löytöpaikka

*Löytöpaikka Ranta Mustola  
10000 17126*

Peruskartta:3423 05 Ahmas,p.1980

Karttaote K5

x = 7171 84

y = 471 50

z = 102.5

= päärakennuksen koordinaatit

Kylä, kylänosa: Ahmas

Tila, palsta, rek.no: Mustola (Ranta-Mustola), 5:36

Omistaja, osoite,puh.: Alekski Lahtinen, 91660 Ahmas

Löytöpaikka: Mustola

Aikaisemmat tutkimukset, arkistotietoja:

Kirjallisuus:

Löydöt: KM 3045:11 tasataltta

Paikan sijainti ja kuvaus: Kohde sijaitsee 14.2 km etelään Utajärven kirkosta Ahmasjärven länsirannalla. Esine on löytynyt Mustolan rantapellosta, tarkemmat löytötiedot puuttuvat.

Valokuvat ja diat: f.71350 ja d.14642

UTAJÄRVI 47

- kivikautinen asuinpaikka

*Kivari  
889 010047*

Peruskartta:3423 05 Ahmas,p.1980

Karttaote K5

x = 7170 83 - 6

y = 472 22 - 7

z = 100-102.5

kylä, kylänosa: Ahmas, Puukkolanniemi

Tila, palsta, rek.no: Kivari, 1:20

Omistaja, osoite, puh.: Heikki Kiviharju, 91660 Ahmas

Löytöpaikka: Kivari

Aikaisemmat tutkimukset, arkistotietoja; HuK H.Taskinen tark.1986

Kirjallisuus:

Löydöt: KM 3045:12 tasataltta  
 KM 23557:1 saviastianpaloja (kivik.?)  
                   :2 palanutta piitä  
                   :3 palanutta luuta  
 KM 23731 taltta

Paikan sijainti ja kuvaus: Kohde sijaitsee noin 14.7 km etelään Utajärven kirkosta Ahmasjärven Puukkolanniemellä. Löytö Km 3045:12 on löytynyt peltoa kynnettäessä, tarkemmat löytötiedot puuttavat. Löydöt KM23557 (H.Taskinen tark.1986) ovat löytyneet kynnöspellosta noin 150 km länteen päärakennuksesta. Taltta (KM 23731, inv.1987) on löytynyt kyntötöissä v.1965-70 päärakennuksen länsipuolella olevasta pellosta. Löytöpaikan maaperä on hiekkaista peltomultaa, eikä siinä ollut merkkejä kivikautisesta asuinpaikasta.

Valokuvat ja diat: f.71352 ja d.14644

UTAJÄRVI 48=69=56  
 - kivikautinen asuinpaikka?  
 LK II/III

Peruskartta:3423 06 Utajärvi,p.1980  
 Karttaote K13  
 x = n.7180 78  
 y = n.477 12  
 z = <87.5 veden alla  
 = päärakennuksen koordinaatit

Kylä, kylänosa: Niska

Tila, palsta, rek.no: Ranta-Korhola (nyk.Kangas-Korhola),9:11

Omistaja, osoite, puh.: Heikki ja Irmeli Korhonen, Korhola,  
 91600 Utajärvi

Löytöpaikka: Ranta-Korhola (nyk. Kangas-Korhola)

Aikaisemmat tutkimukset, arkistotietoja: M.Huurre inv.1954:s.10

Kirjallisuus:

Löydöt: KM 3045:17 tasataltta  
 KM 3671:13 tasataltta  
 KM 7170:1 tasataltta  
 KM 13598 kiviveitsen teelmä

Paikan sijainti ja kuvaus: Kohde sijaitsee noin 7.3 km kaakkoon Utajärven kirkosta Oulujoen itärannalla. Esineet ovat löytyneet pellostä, tarkemmat löytötiedot puuttuvat. Mahdollinen asuinpaikka lienee jäänyt veden alle (M.Huurre lv.1954 inv.). Utasen vesivoimalaitoksen rakentamisen takia.

Valokuvat ja diat: f.71381 ja d.14673

UTAJRÄVI 49

- kivikautinen as.p.?

LK III

Peruskartta:3423 06 Utajärvi,p.1980

Karttaote K12, K13

x = 7183 36

y = 475 24

z = 80

= päärakentamisen koordinaatit

Kylä, kylänosa: Utajärvi, Järvikylä

Tila, palsta, rek.no: Niemelä 25

Omistaja, osoite, puh.: Heikki Kontio, 43 Niemi, 91660 Utajärvi

Löytöpaikka: Niemi, Niemelä

Aikaisemmat tutkimukset, arkistotietoja: M.Huurte inv.1954: s.7-8

Kirjallisuus:

Löydöt: KM 3045:18 keihäänkärki

:22 kirves

KM 13604:1-6 kvartsi-, pii- ja kivilaji-iskoksia

P-PM (Oulu):349 taltta

Paikan sijainti ja kuvaus: Kohde sijaitsee noin 4 km kaakkoon Utajärven kirkosta Utajärven itärannalla. Esineet ovat löytyneet tilan perunakuoppaa kaivettaessa ja iskokset peltomullasta M.Huurteen inventoinnissa. Tarkempia esineiden löytöpaikkoja ei saatu selville.

Valokuvia ja diat: f.18248, 71380 = d.14672

UTAJÄRVI 50

- kivikautinen löytöpaikka

*not 54*

Peruskartta:3423 06 Utajärvi,p.1980

Karttaote K13

x = 7182 70

y = 475 58

z = 77.5-80

= asuinrakennuksen koordinaatit

Kylä, kylänosa: Utajärvi, Utanen

Tila, palsta, rek.no: Väänykkä, 21:29

Omistaja, osoite, puh.: Aino Juvelin, 93100 Pudasjärvi

Löytöpaikka: Väänykkä

Aikaisemmat tutkimukset, arkistotietoja:

Kirjallisuus:

Löydöt: KM 3045:19 tasataltta

:20 kourutalтта

:21 epämääräinen kivi??

Paikan sijainti ja kuvaus: Kohde sijaitsee noin 4.6 km kaakkoon Utajärven

kirkosta Utajärven länsirannalla. Esineet ovat löytyneet rakennuksen perustuksia kaivettaessa (epämääräisen arkistotiedon mukaan ko. rakennus on hävitetty?), tarkemmat löytötiedot puuttuvat.

Valokuvat ja diat:



*Sorsasaari*  
*MS-uku. 100004092*

UTAJÄRVI 51  
 - kivikautinen löytöpaikka

Peruskartta:3423 03 Murronkylä,p.1980  
 Karttaote K1, K3  
 x = 7188 20  
 y = 466 20  
 z = n.75  
 = päärakennuksen koordinaatit

*VST*  
*1004de 87*

Kylä, kylänosa: Sotkajärvi

Tila, palsta, rek.no: Sorsa, 13:34, 14:20, 14:22

Omistaja, osoite, puh.: E.I.Aitan perikunta, 667 Aitta, 91999 Oulu  
 p.981-425605

Aikaisemmat tutkimukset, arkistotietoja:

Kirjallisuus:

Löydöt: KM 3147:24 kivikirves  
 KM 3713:17 väärttinäkivi ?  
 :18 tasataltan katkelma  
 KM 23741 taltta (inv.1987)

Paikan sijainti ja kuvaus: Kohde sijaitsee noin 6.5 km Utajärven kirkosta Sotkajärven etelärannalla. Esineet ovat löytyneet Sorsan talon pelloista, tarkemmat löytötiedot puuttuvat. Lähistöllä on kohde 87.

Valokuvat ja diat: f.71368 ja d. 14660, 14661

*KM 3713-18 sijainnilla on kohde*  
*siis Sorsan talon kautokausista*

UTAJÄRVI 52

Peruskartta: 3423 03 Murronkylä

p.1980

Karttaote K2, K3

x = 7187 37 ?

y = 467 07 ?

z = 82.5 ?

Kylä, kylänosa: Sotkajärvi

Tila, palsta, rek.no: Ristiniemi, Raatila, -

Omistaja, osoite, puh.: -

Löytöpaikka: Raatila (Ristiniemen talon aluetta)

Aikaisemmat tutkimukset, arkistotietoja:

Kirjallisuus:

Löydöt: KM 3147:25 kivikuokka

Paikan sijainti ja kuvaus: Kohde sijaitsee noin 5.2 km länteen Utajärven kirkosta Oulujoen eteläpuolella. Esine on löytynyt perunamaata tehdessä Raatilan maalle Ristiniemen talon alueelle, tarkempaa löytöpaikkaa ei pystytty selvittämään.

Valokuvat ja diat:

UTAJÄRVI 53

- kivikautinen löytöpaikka

Peruskartta:3423 05 Ahmas,p.1980

Karttaote K10, (K9)

x = 7176 72

y = 478 81

z = 92.5

= päärakennuksen koordinaatit

Kylä, kylänosa: Niska

Tila, palsta, rek.no: Kemilä, 13:17

Omistaj, osoite, puh.: Aleksanteri Nokka, 43 Ranta, 91600 Utajärvi

Löytöpaikka: Kemilä

Aikaisemmat tutkimukset, arkistotietoja:

Kirjallisuus:

Löydöt: KM 3207 tasataltta

Paikan sijainti ja kuvaus: Kohde sijaitsee noin 11.4 km kaakkoon Utajärven kirkosta Oulujoen itärannalla. Esine on löytynyt Kemilän talon pellosta, tarkemmat löytötiedot puuttuvat. Kohde on jäänyt osittain veden alle ?.

Valokuvat ja diat: f. 71361 ja d. 14653

UTAJÄRVI 54

- kivikautinen löytöpaikka

Peruskartta:3423 07 Nuojua,p.1980

Karttaote K14

x = 7169 22

y = 480 72

z = 102.5

= päärakennuksen koordinaatit

Kylä, kylänosa: Niska, Ylisuvanto

Tila, palsta, rek.no: Puhakka, 15:7

Omistaja, palsta, rek.no: Taisto ja Mirja Järvelä, 656 Sormula, 91999 Oulu

Löytöpaikka: Puhakka

Aikaisemmat tutkimukset, arkistotietoja:

Kirjallisuus:

Löydöt: KM 3671:5 piinuolenkärki

Paikan sijainti ja kuvaus: Kohde sijaitsee noin 18.5 km eteläkaakkoon Utajärven kirkosta Oulujoen pohjoisrannalla. Nuolenkärki on löytynyt Puhakan talon jokitörmän pellostä, tarkemmat löytötiedot puuttuvat. Mahdollinen kivikautinen asuinpaikka on saattanut jäädä veden alle voimalaitostöiden takia.

Valokuvat ja diat:

UTAJRÄVI 55

- kivikautinen löytöpaikka

Peruskartta:3423 05 Ahmas,p.1980

Karttaote K8

$x = 7171 \ 58 \ \underline{+20}$

$y = 479 \ 90 \ \underline{+10}$

$z = 87 - 100 \ ?$

= palstan keskipisteen koordinaatit

Kylä, kylänosa: Niska, Keski-Niska

Tila, palsta, rek.no: Vähäoja, (Taulula ja Vellikorpi), 27:11

Omistaja, osoite, puh.:

Löytöpaikka Vähäoja (taululan ja Vellikorven torpat)

Aikaisemmat tutkimukset, arkistotietoja:

Kirjallisuus:

Löydöt: KM 3671:6 tasataltta

:7 tasataltta

Paikan sijainti ja kuvaus: Kohde sijaitsee noin 16 km eteläkaakkoon Utajärven kirkosta Oulujoen itärannalla Ahmaskosken yläpuolella. Taltta KM 3071:6 on löytynyt Taululan torpasta ja taltta KM 3071:7 Vellikorvan torpan jokitörmäpeltoa kynnettäessä. Tarkemmat löytötiedot puuttuvat, ko. torppien nimet esiintyvät kartassa: Oulujoki, Vääräkorva mk 1:2000 (esihist.tsto/top.ark:Utajärvi, Oulujoen kartat).

Valokuvat ja diat:

UTAJÄRVI 56=48=69 ?  
- kivikautinen löytöpaikka

Peruskartta:3423 06 Utajärvi,p.1980  
Karttaote K13  
x = 7180 82  
y = 476 81  
z = 82 - 86  
= Ranta-Korholan tontin koordinaatit

Kylä, kylänosa: Niska

Tila, palsta, rek.no: Ranta-Korhola (Hietala) 20:36 ? (=Kangas-Korhola)

Omistaja, osoite, puh.: -

Löytöpaikka: Ranta-Korhola, Hietala

Aikaisemmat tutkimukset, arkistotietoja

Kirjallisuus:

Löydöt: KM 3671:13 tasataltta

:14 taltta

:15 sierantapainen esine

Paikan sijainti ja kuvaus: Kohde sijaitsee noin 7 km kaakkoon Utajärven kirkosta Oulujoen itärannalla. Ranta-Korholan tilan Hietalan torpan tarkkaa sijaintia ei saatu selville.<sup>x</sup> Ranta-Korholan paikka näkyy Oulujoen kartassa OJ20 mk 1:4000.

Taltta KM 3671:13 on löytynyt Ranta-Korholan talon pellosta ja taltta KM 3671:14 Hietalan torpan uutispellosta. Löytöpaikat saattavat olla nykyään veden alla?

Valokuvat ja diat:

*Sappututkimus: Hietalan Torpan Oulujoen N-puolella Hietalan tilan  
siltäältä sijaitseva Utajärven Niska -  
Peruskartan Hietalan tilan Kangas-Korholan  
N-puolella sijaitseva.*

UTAJÄRVI 57

- kivikautinen löytöpaikka

*Pelto-Halola 1800017/55*

Peruskartta:3423 05 Ahmas,p.1980

Karttaote K7, K8

x = 7173 25

y = 477 97

z = 97.5 - 100

= päärakennuksen koordinaatit

Kylä, kylänosa: Ahmas

Tila, palsta, rek.no: Pelto-Halola, 14:46

Omistaja, osoite,puh.: Felix Isoaho, 91660 Ahmas

Löytöpaikka: Halola, Vanhala (Ojakylä)

Aikaisemmat tutkimukset, arkistotietoja:

Kirjallisuus:

Löydöt: KM 3671:17 tasataltta

Paikan sijainti ja kuvaus: Kohde sijaitsee noin 13.7 km eteläkaakkoon Utajärven kirkosta, Lähtevänojan itärannalla. Esine on löytynyt Halolan torpan pellosta, tarkemmat löytötiedot puuttuvat.

Valokuvat ja diat:

UTAJÄRVI 58

- kivikautinen asuinpaikka

LK III

*validoll. my*

*Kaunisto 1000013/15*

Peruskartta:3423 05 Ahmas,p.1980

Karttaote K7, K8

x = 717309

y = 477 64

z = 100

= päärakennuksen koordinaatit

Kylä, kylänosa: Ahmas, Ojakylä

Tila, palsta, rek.no: Kaunisto, 15:12

Omistaja, osoite, puh.: Nestori Poikalan perikunta, 91660 Ahmas

Löytöpaikka: Kaunisto

Aikaisemmat tutkimukset, arkistotietoja:

Kirjallisuus:

Löydöt: KM 3671:18 iso kourutalтта

:19 talтта

:20 kivisuikale?

Paikan sijainti ja kuvaus: Kohde sijaitsee noin 14 km eteläkaakkoon Utajärven kirkosta, Lähtevänojan rannalla. Esineet ovat löytyneet Kauniston torpan pellostä, ojankaivuun yhteydessä mullan seasta. Löytökohdan etäisyys Lähtevänojasta oli noin 80 m. Paikalla on ollut sysiä (kivikautisia liesiä?) Esineiden tarkemmat löytötiedot puuttuvat. Paikalla ei havaittu mitään kivikautiseen asuinpaikkaan viittaavaa aineistoa. Lähistöllä on useita kivikautisia löytöpaikkoja.

Valokuvat ja diat:

*Valo myös 126 kts. kumpu*



UTAJÄRVI 59=111

- kivik. asuinpaikka

LK II/III

*Pikkarainen ja Vasala*

*1000012003*

Peruskartta:3424 05 Ahmas

Karttaote K5

x = 7172 88

y = 473 35

z = 100

= päärakennuksen koordinaatit

Kylä, kylänosa: Ahmas

Tila, palsta, rek.no.: Pikkarainen, 12:7, 12:19, 14:40, 9:8

Omistaja, osoite, puh.: Leo Huttunen, 91660 Ahmas

Aikaisemmat tutkimukset, arkistotietoja: A.Kopiston kaivaukset v.1970

Kirjallisuus:

Löydöt: KM 3671:22 *nomikikirveen* / vasarakirveen teelmä

KM 14948:1,2 poikkikirveitä

KM 18562:1-158 kivik.asuinpaikkalöytöjä

mm. kampa- ja tekstiilikeram.

Paikan sijainti ja kuvaus: Kohde sijaitsee noin 12.7 km etelään Utajärven kirkosta Ahmasjärven pohjoisosassa. Esine KM 3671:22 on löytynyt Pikkaraisen torpan rantahietikolta. Vuoden 1970 kaivauspaikka sijaitsi noin 450 m koilliseen Pikkaraisen talosta (katso A.Kopiston kaivauskert.v.1970). Löytöalueilla maaperä on hiekkapitoista ja ranta muodostaa selvän töyrään. Nykyisin rantatöyräs on viljelysmaana.

Valokuvat ja diat: f.71347, 71348 ja d.14639, 14640

*14948:2 löydetty vuonna 1970, noin 5 km Ahmaskylästä. Ahmasjärven n. 5 km pohjoisrannalla on vuonna 1970 kaivettu.*

*18562:1-158 löydetty vuonna 1970, noin 5 km Ahmaskylästä. Löydetty vuonna 1970, noin 5 km Ahmaskylästä.*

UTAJÄRVI 60  
- kivikautinen löytöpaikka

*No. 889010123  
Heikkinen*

Peruskartta:3423 05 Ahmas,p.1980

Karttaote K5

x = 7172 14

y = 472 76

z = 100

= päärakennuksen koordinaatit

Kylä, kylänosa: Ahmas, Seppälänniemi

Tila, palsta, rek.no: Ranta-Seppälä, 6:29

Omistaja, osoite, puh.: Aarne Korhosen perikunta, 91660 Ahmas

Löytöpaikka: Ranta-Seppälä

Aikaisemmat tutkimukset, arkistotietoja:

Kirjallisuus:

Löydöt: KM 3671:23 kourutaltoa

Paikan sijainti ja kuvaus: Kohde sijaitsee noin 13.7 km etelään Utajärven kirjosta Ahmasjärven pohjoisrannalla. Esine on löytynyt Ranta-Seppälän talon romuista eikä tarkkaa löytöpaikka tiedetä.

Valokuvat ja diat: f.71342 ja d.14634

UTAJÄRVI 61

- kivikautinen löytöpaikka?

Peruskartta:3423 06 Utajärvi p.1980

Karttaote k12

x = 7185 60

y = 474 29

z = 80

= päärakennuksen koordinaatit

Kylä, kylänosa: Utajärvi, Utoslahti

Tila, palsta, rek.no: Kallioniemi (nyk.Kallio)

Omistaja,osoite, puh.: Tuomo Väänänen, 43 Kallio, 91600 Utajärvi

Löytöpaikka: Kallioniemi

Aikaisemmat tutkimukset, arkistotietoja:

Kirjallisuus:

Löydöt: KM 3703:1 kuokka *yksinäinen, eteläpuolella*

Paikan sijainti ja kuvaus: Kohde sijaitsee noin 2.2 km itäkaakkoon Utajärven kirkosta Utosjoen etelärannalla. Esineen tarkat löytötiedot puuttuvat.

Valokuvat ja diat: f.71371 ja d.14663

UTAJÄRVI 62=108?

- kivikautinen löytöpaikka

Peruskartta:342401 Pälli,p.1967

Karttaote K15

x = 7192 65

y = 463 22

z = 70 - 72.5

= päärakennuksen koordinaatit

Kylä, kylänosa: Sotkajärvi, Pälli

Tila, palsta, rek.no: Kokko, 3:27 (Klemettilä?)

Omistaja, osoite, puh.: Kaarlo ja Hilja Saarela, Klemettilä, 91999 Oulu

Löytöpaikka: Kokko

Aikaisemmat tutkimukset, arkistotietoja: M.Huurre inv.1954 s.11-12

Kirjallisuus:

Löydöt: KM 2508:49 tasataltta

KM 3713:16 kiviesineen katkelma

KM 13593 reikäkivi

Paikan sijainti ja kuvaus: Kohde sijaitsee noin 10.8 km luoteeseen Utajärven kirkosta Oulujoen itärannalla. Esineet ovat löytyneet Kokon talon pellosta, tarkemmat löytötiedot puuttuvat.

Valokuvat ja diat:

UTAJÄRVI 63

- kivikautinen löytöpaikka

Peruskartta:3423 03 Murronkylä,p.1980

Karttaote K9/

x = 7188 76

y = 464 87

z = 72.5

= päärakennuksen koordinaatit

Kylä, kylänosa: Sotkajärvi

Tila, palsta, rek.no: Määttä, 7:54

Omistaja, osoite, puh.: Arvo Tuppurainen, 91600 Utajärvi

Löytöpaikka: Määttä

Aikaisemmat tutkimukset, arkistotietoja:

Kirjallisuus:

Löydöt: KM 3713:21 kiviase? [Tutkimus](#)

Paikan sijainti ja kuvaus: Kohde sijaitsee noin 7.7 km länsiluoteeseen Utajärven kirkosta, Sotkajärven länsirannalla. Esine on löytynyt Määttän pellostä kyntötöiden yhteydessä, tarkemmat löytötiedot puuttuvat.

Valokuvat ja diat:

UTAJÄRVI 64

- kivikautinen löytöpaikka

Peruskartta:3423 03 Murronkylä,p.1980

Karttaote K3

x = 7188 90 +20

y = 466 62 +20

z = 70 - 72.5

= tilan koordinaatit

Kylä, kylänosa: Sotkajärvi

Tila, palsta, rek.no: Järvelä, Pikkula, 11:26, 16:9, 16:40, 16:41

Omistaja, osoite, puh.:

Löytöpaikka: Järvelä, Pikkula

Aikaisemmat tutkimukset, arkistotietoja: Oulujoen kartta:Utanen Alakanava,  
kartta 4 (esihist.tsto top.ark)

Kirjallisuus:

Löydöt: KM 3713:22 tasataltta

Paikan sijainti ja kuvaus: Kohde sijaitsee noin 6.6. km luoteeseen Utajärven kirkosta, Sotkajärven pohjoisrannalla. Taltta on löytynyt Järvelän Pikkulan torpan perunapellosta, tarkemmat löytötiedot puuttuvat.

Valokuvat ja diat:

UTAJÄRVI 65

- kivikautinen löytöpaikka

Peruskartta:3423 06 Utajärvi p.1980

Karttaote K11

x = 7186 92

y = 471 98

z = 77.5

= päärakennuksen koordinaatit

Kylä, kylänosa: Utajärvi

Tila, palsta, rek.no: Tervola (nyk. Ikälä), 12:15

Omistaja, osoite, puh.: Leila ja Leo Seppälä, 91600 Utajärvi

Löytöpaikka: Tervola

Aikaisemmat tutkimukset, arkistotietoja:

Kirjallisuus:

Löydöt: KM 3713:23 tasataltta

:24 tasataltan katkelma

Paikan sijainti ja kuvaus: Kohde sijaitsee noin 8.5 km pohjoiseen Utajärven kirkosta, Oulujoen itärannalla. Esineet ovat löytyneet Tervolan talon pellosta, tarkemmat löytötiedot puuttuvat.

Valokuvat ja diat:

UTAJÄRVI 66

- kivikautinen löytöpaikka

Peruskartta:3423 03 Murrenkylä,p.1980

Karttaote K1? K3?

x = 7188 00 - 7189 50?

y = 465 - 467

z = 70 - 72.5

= päärakennuksen rantojen koordinaatit

Kylä, kylänosa: Sotkajärvi

Tila, palsta, rek.no: Hulttila?

Omistaja, osoite, puh.:

Löytöpaikka: Hulttila

Aikaisemmat tutkimukset, arkistotietoja:

Kirjallisuus:

<u>Löydöt:</u>	KM 3735:1	tuuran tapainen ase?
	:2	hioinkivi
	P-PM 1747-48	kiviveitsiä
	1749	hiomakiven katkelma
	1750	tasatalta 1751 kiviveitsen kpl.

Paikan sijainti ja kuvaus: Sotkajärven kylä sijaitsee noin 7 km länsiluoteeseen Utajärven kirkosta. Hulttilan talon sijaintia ei saatu selville. Esineet ovat löytyneet ko.Hulttilan talon uutispellosta ojaa kaivettaessa, tarkemmat löytötiedot puuttuvat.

Valokuvat ja diat:



UTAJÄRVI 67

- kivikautinen löytöpaikka

Peruskartta:3423 05 Ahmas,p.1980

Karttaote K8

x = 7172 10

y = 479 62

z = 97.5

= päärakennuksen koordinaatit

Kylä, kylänosa: Niska (Ahmaskoski)

Tila, palsta, rek.no: Tervo, nyk. Poikola, 5:50

Omistaja, osoite, puh.: Matti Olavi Kurttila, -

Löytöpaikka: Tervo (Tervola?)

Aikaisemmat tutkimukset, arkistotietoja: Oulujoen kartta, Oulujoki Ahmaskoski  
mk 1:2000, (esihist.tsto top.ark)

Kirjallisuus:

Löydöt: KM 4059:1-2 tasatalttoja

:3-4 kirveen katkelmia

:5 puikon tapainen esine

:6 hioinkivi

Paikan sijainti ja diat: Kohde sijaitsee noin 15.6 km kaakkoon Utajärven kirkosta, Oulujoen Ahmaskosken länsirannalla. Esineet ovat löytyneet torppari *Quelie* Tervon perunapellosta, tarkemmat löytötiedot puuttuvat.

Valokuvat ja diat:

UTAJÄRVI 68  
- kivikautinen löytöpaikka

Peruskartta:3424 07 Sanginkylä,p.1967  
Karttaote K23  
x = 7190 62  
y = 481 92  
z = 92.5  
= tilan koordinaatit

Kylä,kylänosa: Sanginjärvi

Tila, palsta, rek.no: Kirkelä, Kirkikangas, 2:8

Omistaja, osoite, puh.:

Löytöpaikka: Kirkelä

Aikaisemmat tutkimukset, arkistotietoja:

Kirjallisuus:

Löydöt: KM 4083 punaliuskaveitsi

Paikan sijainti ja kuvaus: Kohde sijaitsee noin 10.5 km itäkoilliseen Utosjoen pohjoisrannalla. Esine on löytynyt Kirkelän torpan peltoa kuokalla muokatessa, tarkemmat löytötiedot puuttuvat.

Valokuvat ja diat:

UTAJÄRVI 70

- kivikautinen löytöpaikka

Peruskartta:3423 06 Utajärvi,p.1980

Karttaote K13

x = 7180 49

y = 476 60

z = 87.5 - 90

= päärakennuksen koordinaatit

Kylä, kylänosa: Niska

Tila, palsta, rek.no: Miettula, Pihkula, 4:46

Omistaja, osoite, puh.: -

Löytöpaikka: Miettula (Pihkula=Pikkula?)

Aikaisemmat tutkimukset, arkistotietoja:

Kirjallisuus:

Löydöt: KM 7170:2 kourutaltoa

Paikan sijainti ja kuvaus: Kohde sijaitsee noin 7.2 km kaakkoon Utajärven kirkosta, Oulujoen länsipuolella. Esine on löytynyt noin 70 m Oulujoen rannasta, kuivuneen puron törmän päältä, tien ja joen välistä. Oulujoen vedenpintaa on nostettu esineen löytymisen jälkeen, joten löytöpaikan sijoittaminen kartalle on mahdotonta.

Valokuvat ja diat:

UTAJÄRVI 71

- kivikautinen löytöpaikka

Peruskartta:3423 05 Ahmas,p.1980

Karttaote K8

x = 7170 68

y = 479 64

z = 100

= päärakennuksen koordinaatit

Kylä, kylänosa: Niska, Keski-Niska

Tila, palsta, rek.no: Sallila, Tololannokka, 10:92 -> 10:99

Omistaja, osoite, puh.: Jussi Sallinen, 91660 Ahmas

Löytöpaikka: Tolola (Sallila)

Aikaisemmat tutkimukset, arkistotietoja:

Kirjallisuus:

Löydöt: KM 7464:3 kourutaltoa

Paikan sijainti ja kuvaus: Kohde sijaitsee noin 17 km eteläkaakkoon Utajärven kirkosta, Oulujoen länsirannalla. Kourutaltoa on löytynyt Tololan pellosta, tarkemmat löytötiedot puuttuvat. Maanomistajan mukaan vanhan asuinrakennuksen (paloi v.1984) paikalta löytyi vuonna 1982 kivikirves (reiällinen?), joka on myöhemmin hävinnyt. Löytöpaikan maaperä on savea ja paikoitellen karkeaa hiekkaa.

Valokuvat ja diat: f.71359 ja d.14651

UTAJÄRVI 72

- kivikautinen löytöpaikka?

Peruskartta:3424 07 Sanginkylä,p.1967

Karttaote K20

x = ?

y = ?

z = ?

Kylä, kylänosa: Sanginjärvi, Jokimaa

Tila, palsta, rek.no: -

Omistaja, osoite, puh.: -

Löytöpaikka: Sanginkylä, Jokimaa

Aikaisemmat tutkimukset, arkistotietoja:

Kirjallisuus:

Löydöt: KM 9235 reikäse?

Paikan sijainti ja kuvaus: Esineen löysi Heikki Seppänen (29.6.1929) yleisessä maantietyössä Sanginkylän Jokimaalta. Löytöpaikka sijaitsee noin 700 m talosta pohjoiseen ja joesta 250 m?. Näiden löytötietojen perusteella löytöpaikan sijaintia ei pystytä selvittämään.

Valokuvat ja diat:

UTAJÄRVI 73

- "pirunkirkko" = kivilatomus

Peruskartta:3423 03 Murronkylä,p.1980

3423 06 Utajärvi,p.1980

3424 04 Honkaselkä,p.1967

Karttaote K2, K11, K16,

K17

x = ?

y = ?

z = ?

Kylä, kylänosa: Sotkajärvi

Tila, palsta, rek.no.: Rikkola

Omistaja, osoite, puh.: -

Löytöpaikka: Rikkola, Kivijärven sydänmaa (Kivisuon ranta)

Aikaisemmat tutkimukset, arkistotietoja: A.Europaeus 1909 käsik.,  
kohde;25 s.76

Kirjallisuus: Suomenmaa IX:I s.285

Löydöt: -

Paikan sijainti ja kuvaus: Kivilatomus (=pirunkirkko") on sijainnut Sotkajärven kylän Rikkolan talon takamaalla, lähellä Kivisuon rantaa? Kohteen sijaintia ei pystytty selvittämään näiden tietojen perusteella. Kivilatomuksen keskustan koko on 3 sylvä (=5.34 - 6 m) ristiinsä mitaten ja kivien suuruudesta mainitaan, että ne ovat miehenkantaman kokoisia (A.Eur.1909 käsikir.).

Valokuvat ja diat: -

UTAJÄRVI 74  
 - maakuoppia (hauturoita)  
 LK II/III

Peruskartta:3424 12 Iso-Timonen,p.1967  
 Karttaote 30

$$x = 7212 \ 90 \ \underline{+10}$$

$$y = 497 \ 30 \ \underline{+10}$$

$$z = 117.5 - 120$$

Kylä, kylänosa: Juorkuna, Kivijärvi

Tila, palsta, rek.no: Lapinniemi, 32

Omistaja, osoite, puh.: Martti Hongisto, 91630 Juorkuna

Löytöpaikka,Kivijärvi, Lapinniemi

Aikaisemmat tutkimukset, arkistotietoja: J.Ailio 1900 s.4

Kirjallisuus: Suomenmaa IX:I s.292

Löydöt: -

Paikan sijainti ja kuvaus: Kohde sijaitsee noin 36 km koilliseen Utajärven kirkosta, Kivijärven länsirannalla Lapinniemessä. Inventoitaessa kohdetta havaittiin Lapinniemen talosta noin 150 m luoteeseen kaksi läpimitaltaan 3 m suuruista maakuoppaa. Kuopat saattavat olla lapinhautoja. Ympäristöön oli kaivettu muitakin kuoppia, joihin oli ajettu autonromuja. Talon asukkaat eivät olleet kuulleet puhuttavan mitään näistä lapinhautoista. Lapinniemi muodostaa noin 500 m pitkän ja 50 m leveän luoteis-kaakkois -suuntaisen harjanteen. Tämän tyyppisillä paikoilla tavataan usein näitä nk. lapinhautoja.

Valokuvat ja diat: f. 71323 ja d.14615

UTAJÄRVI 75=94

Peruskartta:3424 07 Sanginkylä.p.1967

- "lappalaisten asuinpaikka

Karttaote K20

Kylä. kylänosa: Sanginjärvi, Sanginkylä

Tila, palsta, rek.no: Simuna, 6:3

Omistaja, osoite, puh.: Matti Koistinen, 91620 Sanginkylä

Löytöpaikka: Simuna

Aikaisemmat tutkimukset, arkistotietoja:

Kirjallisuus: Suomenmaa IX:I s.292

Löydöt: -

Paikan sijainti ja kuvaus: Kohde sijaitsee noin 16.6 km koilliseen Utajärven kirkosta, Sanginjärven pohjoisrannalla. Simunan talon alapuolelta on löydetty tulisijoja, joissa on ollut aterian jätteitä, kuten poltettuja luita, kalanruotoja ym. (Suomenmaa IX:1 s.292). Inventoinnissa ei löytynyt mitään merkkejä ko. tulisijoista. (katso inv.kohde 94).

Valokuvat ja diat: f.71333-71335 ja d.14625-14627



UTAJÄRVI 76

- kivikautinen löytöpaikka

Peruskartta:3423 03 Murronkylä,p.1980

Karttaote K2

x = 718742

y = 468 44

z = 76 - 77

= Kalmansaaren (Kalmo-) koordinaatit

Kylä, kylänosa: Utajärvi, Alakylä

Tila, palsta, rek.no: Kalmosaaren lähistö?

Omistaja, osoite, puh.: -

Löytöpaikka: Kalmosaaren lähistö

Kirjallisuus: Kaleva n:o, 21.III 1939

Löydöt: KM 11010:2 tuura

Paikan sijainti ja kuvaus: Kalmosaari sijaitsee noin 3.9 km länsiluoteeseen Utajärven kirkosta, Sotkakosken alapuolella. Tuuran löytöpaikaksi ilmoitetaan Kalmosaaren lähellä oleva pelto, tarkemmat löytötiedot puuttuvat. Kalmosaaren kohdalla Oulujoen vedenpintaa on nostettu noin 2 metriä.

Valokuvat ja diat:

UTAJÄRVI 77

- kivikautinen löytöpaikka

Peruskartta:3423 05 Ahmas,p.1980

Karttaote K8

x = 7171 13

y = 479 44

z = 100

= päärakennuksen koordinaatit

Kylä, kylänosa: Niska, Keski-Niska

Tila, palsta, rek.no: Lehtola, 10:56

Omistaja, osoite, puh.: Raimo Kurttila, Jalastie 3, 90650 Oulu

Löytöpaikka: Lehtola

Aikaisemmat tutkimukset, arkistotietoja: Verif.Diar. 2.X.1939

Kirjallisuus:

Löydöt: KM 11148:1 kehdonjalaksen muotoinen kuokka

:2 kolmion muotoinen liuskakivi

Paikan sijainti ja kuvaus: Kohde sijaitsee noin 16.6 km eteläkaakkoon Utajärven kirkosta, Oulujoen länsirannalla, Esineet ovat löytyneet maanmuokkauksen yhteydessä Lehtolan torpan maalta, tarkemmat löytötiedot puuttuvat.

Valokuvat ja diat: f. 71358 ja d.14650

UTAJÄRVI 78

- kivikautinen asuinpaikka

Peruskartta:3423 03 Murronkylä,p.1980

Karttaote K1

x = 7189 75 668

y = 464 05 5464 078

z = 75

Kylä, kylänosa: Sotkajärvi, Pyhänniska

Tila, palsta, rek.no: Pyhänniska, 7:43 (Pirttirimpi)

Omistaja, osoite, puh.: Kirsti Askonen, Untamonkatu 50, 53100 Lappeenranta

Löytöpaikka: Pyhänniska

Aikaisemmat tutkimukset, arkistotietoja: Verif.diar.6.IX 1945

kaiv.v.1947 C.F.Meinander, (kert.30.3.1948) s.152-164

inv.v.1954 M.Hurre, (kert.6.2.1955) s.9. Tark.P.Purhonen 12.6.1975)

Löydöt: KM 11523 saviastian paloja (ns.Säräisniemen ker.)

KM 11762:1-67 asuinpaikkalöytöjä (C.F.M.1947).

Paikan sijainti ja kuvaus: Kohde sijaitsee noin 9 km länsiluoteeseen Utajärven kirkosta, Sotkajärvi-Pyhänsivu -maantien (n:o 18652) länsipuolella ja noin 250 m länteen Oulujoen länsirannasta. Paikka on tasaista paikoitellen soistunutta mäntyjä kasvavaa hiekkakangasta. Kankaalla on ollut pieniä hiekkakuoppia. Saviastian palat K; 11523 ovat löytyneet tällaisen hiekkakuopan reunasta. Paikka on säilynyt muuttumattomana (v.1987 inv.).

Valokuvat ja diat: f.14451, 14452

UTAJÄRVI 79

- kivikautinen löytöpaikka

Peruskartta:3424 01 Pälli,p.1967

Karttaote K15

x = 7191 69

y = 463 28

z = 72.5

= päärakennuksen koordinaatit

Kylä, kylänosa: Sotkajärvi

Tila, palsta, rek.no: Kukkola = Kukkonen, 5:17 -> 5:41

Omistaja, osoite, puh.: Toivo Kukkonen, Pälli, 91430 Leppiniemi

Löytöpaikka: Kukkola

Aikaisemmat tutkimukset, arkistotietoja: Tark.C.F.Meinander v.1947

Kirjallisuus:

Löydöt: Kajaanin Seminaarin kokoelma :4 oikokirves

KM 11755 oikokirves

Paikan sijainti ja kuvaus: Kohde sijaitsee noin 10.3 km luoteeseen Utajärven kirkosta, Oulujoen länsirannalla. Oikokirves KM 11755 on löytynyt Kukkolan talosta noin 20 m maantielle päin, maaperä on tasaista ja hiekkanutmea. C.F:Meinander tarkasti kohteen v.1947, paikalla ei näkynyt mitään kivikautiseen asuinpaikkaan viittaavaa aineistoa.

Valokuvat ja diat:

UTAJÄRVI 80

- kivikautinen löytöpaikka

Peruskartta:3423 06 Utajärvi,p.1980

Karttaote K13

x = 7180 46

y = 477 28

z = 85 - 87.5

Kylä, kylänosa; Niska, Alasuvanto

Tila, palsta, rek.no: Mäkivainio, 9:9

Omistaja, osoite, puh.: Aune Kangas-Korhosen perikunta, 43 Mäkivainio

91600 Utajärvi

Löytöpaikka: Mäkivainio

Aikaisemmat tutkimukset, arkistotietoja: inv.v.1954 M.Hurre,(kert.6.2.1955,)s.10

Kirjallisuus:

Löydöt: KM 13591 poikkikirveen teräpuoli

Paikan sijainti ja kuvaus: Kohde sijaitsee noin 7.6 km kaakkoon Utajärven kirkosta, Oulujoen koillisrannalla. Maanomistajan mukaan kiviesine on löytynyt pellostä, joka on jäänyt Oulujoen alle. Löytöpaikka sijaitsee noin 80 m kaakkoon päärakennuksesta. Maaperä on hiekkaa ja peltomultaa. Paikalta ei löytynyt mitään kivikautiseen asuinpaikkaan viittaavaa.

Valokuvat ja diat: f.71382, 71383 ja d.14674, 14675

UTAJÄRVI 81

- kivikautinen löytöpaikka

Peruskartta:3423 06 Utajärvi,p.1980

Karttaote K12

x = 7185 87

y = 474 55

z = 77.5

Kylä, kylänosa: Utajärvi, Utoslahti/Kangaskylä

Tila, palsta, rek.no: Linkki, 25:19

Omistaja, osoite, puh.: Matti ja Toivo Utoslahti, 42 Linkki, 91600 Utajärvi

Löytöpaikka: Utosjoen varsi, Linkki

Aikaisemmat tutkimukset, arkistotietoja: inv.v.1954 M.Huurre,(kert.6.2.1955)

s.11

Kirjallisuus:

Löydöt: KM 13592 tuura

Paikan sijainti ja kuvaus: Kohde sijaitsee noin 2.45 km itään Utajärven kirkosta, Utosjoen pohjoisrannalla. Esine on löytynyt aivan Utosjoen rannasta, noin 70 m itään päärakennuksesta. Alueelta on löytynyt muitakin kiviesineitä, jotka ovt myöhemmin joutuneet hukkaan. Löytöpaikalla ei ollut asuinpaikan merkkejä.

Valokuvat ja diat: f.71376 ja d.14668

UTAJÄRVI 82=28

- kivikautinen asuinpaikka

1000012007 Pihharanta ja  
Peruskartta:3423 05 Ahmas,p.1980 Vesala

Karttaote K5, K6

x = 7173 03

y = 473 38

z = 100

= päärakennuksen koordinaatit

Kylä, kylänosa: Ahmas

Tila, palsta, rek.no: Lytter (Vesala), 18:2

Omistaja, osoite, puh.: AkseI Lytter, 91660 Ahmas

Löytöpaikka: Lytter (Vesala)

Aikaisemmat tutkimukset, arkistotietoja: inv.v.1954 M.Huurre, (kert.6.2.1955)  
s.9-10

Kirjallisuus:

Löydöt: Km 13594:1 hioimen kappale

:2-3 talttoja

:4 kvartsiesine

:5 kvartsi-iskoksia

KM 14872 nelisivuinen kirves

*Km 13594 as. 10.11.55*

Paikan sijainti ja kuvaus: Kohde sijaitsee noin 13.3 km etelään Utajärven kirkosta, Ahmasjärven luoteisrannalla. Esineet ovat löytyneet Lytterin rantapellosta, noin 25-30 m vesirajasta. Ranta muodostaa jyrkän töyrään, jonka yläpuolella on tasainen peltovyöhyke. Lähistöllä on löytynyt muitakin kiviesineitä (inv.kohteet 59 ja 111.)

Valokuvat ja diat: f.71345 ja d.14637, 14638

UTAJÄRVI 83

- kivikautinen löytöpaikka

Peruskartta:3423 06 Utajärvi,p.1980

Karttaote K12

x = 7185 38

y = 475 50

z = 82.5

Kylä, kylänosa: Utajärvi, Utoslahti

Tila, palsta, rek.no: Kallio, 14:37

Omistaja, osoite, puh.: Tuomo Väänänen, 43 Kallio, 91600 Utajärvi

Löytöpaikka: Kallio

Aikaisemmat tutkimukset, arkistotietoja: Inv.v.1954 M.Huurre,(kert.6.2.1955)

s.11

Kirjallisuus:

Löydöt: KM 13596 poikkikirves

Paikan sijainti ja kuvaus: Kohde sijaitsee noin 2.4 km itäkaakkoon Utajärven kirkosta, Utosjoen etelärannalla. Kirves on löytynyt Naamankylään johtavan maantien ojan reunasta Kallion peltosarkojen kohdalta. Paikalla ei ollut merkkejä kiinteästä muinaisjäännöksestä. Lähistöllä on löytynyt muitakin kiviesineitä, katso inv.kohde 61:Kallioniemi.

Valokuvat ja diat:



UTAJÄRVI 84  
- kivikautinen asuinpaikka

Peruskartta:3423 06 Utajärvi,p.1980  
Karttaote K13  
x = 7182 50  
y = 475 60  
z = 80  
= päärakennuksen koordinaatit

Kylä, kylänosa: Utajärvi, Utanen

Tila, palsta, rek.no: Saviharju, 21:29

Omistaja, osoite, puh.: Aino Jurvelin, 93100 Pudasjärvi

Löytöpaikka: Saviharju

Aikaisemmat tutkimukset, arkistotietoja: Inv.v.1954 M.Huurre,(kert.6.2.1955)s.11

Kirjallisuus:

Löydöt:

KM 13599:1-9	kiviesineitä, kvartsi-iskoksia ym.
P.PM 4483:1	pohjalainen kirves
	:2 tasataltta
	:3 kvartsi-iskoksia

Paikan sijainti ja kuvaus: Kohde sijaitsee noin 5 km kaakkoon Utajärven kirkosta, Utasen voimalaitoksen alapuolella. Esineet ovat löytyneet talon pohjoispuolella olevilta pelloista, noin 60 cm syvästä peltomullasta, ojankaivuussa ja kynnöksestä. Kynnöksen pinnassa oli 20 m leveä ruskehtava vyöhyke, josta inv.löydöt (v.1954) ovat löytyneet.

Valokuvat ja diat: f.71310 ja d.14602

UTAJÄRVI 85

- kivikautinen asuinpaikka?

Peruskartta:3423 03 Murrunkylä,p.1980

Karttaote K2

x = 7187 28

y = 468 22

z = 75

Kylä, kylänosa: Utajärvi, Alakylä

Tila, palsta, rek.no: Roinila, 3:31

Omistaja, osoite, puh.: Utajärven kunta, 91600 Utajärvi

Löytöpaikka: Roinila, (ent.kunnalliskoti)

Aikaisemmat tutkimukset, arkostotietoja:inv.v.1954 M.Huurte,(kert.6.2.1955)s.8-9

Kirjallisuus:

Löydöt:

KM 13600:1-6 saviastian paloja, kiviesineitä,  
niiden katkelmia, kvartsi-iskoksia

KM 13754:1-4 saviastian pala (ns.Säräisniemen keram.) kiviesineiden  
katkelmia

P-PM 615 taltan teräkatkelmia

P-PM 1829 taltan katkelma

Paikan sijainti ja kuvaus: Kohde sijaitsee noin 4 km länsiluoteeseen Utajärven kirkosta, Oulujoen etelärannalla. Löydöt KM 13600:1-6 (inv.1954) ovat löytyneet kunnalliskodin (=nyk.Utajärven hoitokoti) rakennusten läheisyydestä, hiekkakuopasta ja perunapellosta. Löydöt KM 13754ovat M.Huurteen tarkastusmatkalla v.1954<sup>5</sup>. Löytöpaikat ovat osittain tuhoutuneet rakennustöiden yhteydessä. Vuoden 1987 inventoinnissa paikalta ei löytynyt merkkejä esihistoriallisesta asutuksesta.  
Valokuvat ja diat: f.18249-18251, 71364-71365 = d.14656-14657

UTAJÄRVI 86

- kivikautinen asuinpaikka,  
(kaivettu v.1955/M.Huurre)

lapinhautoja

LK II/III

Peruskartta:3423 05 Ahmas,p.1980

Karttaote K10

x = 7179 20

y = 477 92

z = n.87

= kaivausalueen koordinaatit

Kylä,kylänosa: Niska, Alasuvanto

Tila, palsta, rek.no: Alasuvannon leirikeskus, 34:27

Omistaja, osoite, puh.: Utajärven kunta, 91600 Utajärvi

Löytöpaikka: Alasuvannon kansakoulu (nyk. leirikeskus)

Aikaisemmat tutkimukset, arkistotietoja: inv.v.1954 M.Huurre,kert.6.2.1955)s.6.

Utajärvi Alasuvannon kansakoulun kivik.asuinpaikan kaivaus v.1955 (kert.6.2.1956

Kirjallisuus:

Löydöt: KM 13602:1-7 kvartsiesineitä ja -iskoksia,  
palanutta luuta, kivilaji-iskoksia

KM 13753:1-126 kivikautisia kaivauslöytöjä

Paikan sijainti ja kuvaus: Kohde sijaitsee noin 8.8 km kaakkoon Utajärven kirkosta, Oulujoen saarella, joka on muodostunut vedenpinnan noston jälkeen.

Peruskartassa saarella ei ole nimeä. Kaivausalue on jäänyt veden alle, mutta viisi lapinhautaa oli vielä jäljellä syksyllä 1987. Kvartsi-iskoksia tai muita kivikautiseen asutukseen viittaava aineistoa ei löytynyt. Saari on mäntyä kasvavaa hiekkakangasta. Saaren rannat ovat osittain sortuneet voimakkaan vedenvirtauksen vaikutuksesta.

Valokuvat ja diat: f.18243, 18245, 71363 = d.14655

W-alk. 10000/1987  
Sorsasaari

UTAJÄRVI 87

Peruskartta:3423 03 Murronkylä,p.1980

- kivikautinen löytöpaikka

Karttaote K1, K3

x = 7188 50

y = 466 10

z = 72.5

Kylä, kylänosa: Sotkajärvi

Tila, palsta, rek.no: Sorsa, Sorsasaari, 13:34

Omistaja, osoite, puh.: E.I.Aitan perikunta, 667 Aitta, 91999 Oulu

p.981-425605

Löytöpaikka: Sorsasaari

Aikaisemmat tutkimukset, arkistotietoja: Inv.v.1954 M.Huurre,(kert.6.2.1955)s.9

Kirjallisuus:

Löydöt: KM 13603:1-2 kvartsiesineitä

:3 kvartsi-iskoksia 6 kpl

Paikan sijainti ja kuvaus: Kohde sijaisee noin 6.3 km länsiluoteeseen Utajärven kirkosta, Sotkajärven Sorsasaarella, sen korkeimmalla kohdalla olevalla pellolla. Syksyllä 1987 pelto oli viljelyksessä, eikä siinä näkynyt merkkejä kivikautisesta asutuksesta. Lähes koko saari on viljelysmaana. Saaresta on Eino O.Aitan mukaan löytynyt runsaasti historiallisen ajan esineitä, joista huomattavimpia ovat pronssiset puukonkahva, pyöreä rengaskoru ja koristehela. Mantereen puolelta on myös kivikautisia löytöjä (katso inv. kohde 51.)

Valokuvat ja diat: f.18252, 71367 = d.14659

UTAJÄRVI 88

- kivikautinen löytöpaikka

Peruskartta:3423 06 Utajärvi,p.1980

Karttaote K12

x = 7184 32

y = 474 86

z = 76 - 77.5

= päärakennuksen koordinaatit

Kylä, kylänosa: Utajärvi, Järvikylä

Tila, palsta, rek.no: Siika-Aho (=Hauptoaho), 29:36

Omistaja, osoite, puh.: -

Löytöpaikka: Siika-aho

Aikaisemmat tutkimukset, arkistotietoja: inv.v.1954 M.Huurre,(kert.6.2.1955)s.11

Kirjallisuus:

Löydöt: KM 13655 sileä musta kivi (mahd.luontainen?)

Paikan sijainti ja kuvaus: Kohde sijaitsee noin 3.3 km kaakkoon Utajärven kirkosta, Utajärven pohjoisrannalla. Löytö KM 13655 on löytynyt rantatörmästä, tarkempia löytötietoja ei ole käytettävissä. Paikalta on löytynyt myös samanlainen kivi, jossa oli reikä. Tämä kivi on joutunut hukkaan. (M.Huurre,inv.1954,s.11)

Valokuvat ja diat: -

UTAJÄRVI 89  
- kivikautinen löytöpaikka

Peruskartta:3423 03 Murronkylä,p.1980  
Karttaote K2, K3  
x = 7187 46  
y = 467 32  
z = 80  
= päärakennuksen koordinaatit

Kylä, kylänosa: Sotkajärvi

Tila, palsta, rek.no: Kantola, 6:4 (Hulttilanranta)

Omistaja, osoite, puh.: Oulujoki Oy

Löytöpaikka: Kantola

Aikaisemmat tutkimukset, arkistotietoja: Tark.v.1955,(kert.6.2.1956)s.9.

Kirjallisuus:

Löydöt: KM 13755:1 kivikirves  
:2-3 talttoja  
:4 kvartsi-esine  
:5 3 kvatsi-iskosta

Paikan sijainti ja kuvaus: Kohde sijaitsee 5.2 km länteen Utajärven kirkosta, Oulujoen etelärannalla, Ristiniemeä vastapäätä. Esineet ovat löytyneet pellosta, joka on sijainnut noin 100 metriä pohjoiseen päärakennuksesta. Pelto on nykyään veden alla.

Valokuvat ja diat:

UTAJÄRVI 90  
- kivikautinen löytöpaikka

Peruskartta:3424 11 Juorkuna,p.1967  
Karttaote K27  
x = 7207 42  
y = 499 30  
z = 120  
= päärakennuksen koordinaatit

Kylä, kylänosa: Juorkuna

Tila, palsta, rek.no: Lippo, 2:3, 3:12 -> 2:36

Omistaja, osoite, puh.: Erkki Lippo, 91640 Juorkuna

Löytöpaikka: Lippo

Aikaisemmat tutkimukset, arkistotietoja:

Kirjallisuus:

Löydöt: PPM 422 kivitaltta

PPM 1318 tasataltta

Paikan sijainti ja kuvaus: Kohde sijaitsee noin 34 km koilliseen Utajärven kirkosta, Juorkuna-järven ja Vesalanlammen välisen salmen pohjoispuolella. Esineiden löytöpaikoista ei ole tarkempia tietoja, todennäköisesti esineet ovat löytyneet Lipon pelloista? Paikalla ei näkynyt merkkejä kivikautisesta muinaisjäännöksestä, eivätkä talon nykyiset asukkaat tienneet mistä ko.esi-neet ovat löytyneet.

Valokuvat ja diat: d.71324 ja d.14616

UTAJÄRVI 91

- kivikautinen asuinpaikka?
  - rautakautinen löytöpaikka?
- LK III

Peruskartta:3423 03 Murrunkylä,p.1980

Karttaote K2

x = 7187--

y = 468--

z =

Kylä, kylänosa: Utajärvi, Alakylä

Tila, palsta, rek.no: -

Omistaja, osoite, puh.: -

Löytöpaikka: Alakylä?

Aikaisemmat tutkimukset, arkistotietoja:

Kirjallisuus:

Löydöt:

PPM 438	tuluskivi
PPM 474	kivitaltta
PPM 475	kiviesine
PPM 476	kiviesine
PPM 477	hiomakiven kappale
PPM 478	reikäkivi
PPM 926	reikäkivi
PPM 1427	tasataltta
PPM 1439	tasataltta
PPM 1440	taltta/kirves
PPM 1441	kourutaltta
PPM 1442	hiomakivi
PPM 1443	reikäkivi
PPM 1447	reikäkivi

*Luottamustilasto*

Paikan sijainti ja kuvaus: Alakylä sijaitsee noin 4 km itään Utajärven kirkosta, Oulujoen eteläpuolella. Esineet on saatu opettaja J.Kinnusen välityksellä Oulun museoon vuosisadan vaihteessa. Tarkemmat löytöpaikkatiedot puuttuvat.

Valokuvat ja diat:



UTAJÄRVI 92

- kivikautinen asuinpaikka?

LK III

Peruskartta:3424 11 Juorkuna,p.1967

Karttaote K28

x = 7207 04

y = 496 54

z = 120

= päärakennuksen koordinaatit

Kylä,kylänosa: Juorkuna, Holapantörmä

Tila, palsta, rek.no: Holappa, 6:1, 6:2

Omistaja, osoite, puh.: 6:1: Hannes Holappa, 90440 Kempele

6:2: Eero Pirttikoski, 91630 Juorkuna

Löytöpaikka: Holappa

Aikaisemmat tutkimukset, arkistotietoja:

Kirjallisuus:

Löydöt: PPM 423 tuli- eli suolakivi

PPM 492 kivitaltta = 1406 = 6753

PPM 496 kivitaltta = 1492 = 6709

PPM 497 kivitaltta = 1497 = 6709

PPM 1486 tasataltta =

PPM 1492 tasataltta

PPM 1493 oikokirves

PPM 1495 tuura

Paikan sijainti ja kuvaus: Kohde sijaitsee noin 31.5 km koilliseen Utajärven kirkosta, Mätäs- ja Juorkunanjärvien välisen salmen pohjoispuolella. Esineet ovat todennäköisesti löytyneet Holapan talon peltotöyräältä, tarkemmat löytötiedot puuttuvat. Talon asukkaat (v.1987) eivät tienneet, mistä esineet ovat löytyneet.

Valokuvat ja diat: f.71319 ja d.14611

UTAJÄRVI 93

- kivikautinen löytöpaikka

Peruskartta:3424 07 Sanginkylä,p.1967

Karttaote K22

x = 7198 89

y = 482 74

z = 110

= päärakennuksen koordinaattit

Kylä, kylänosa: Sanginjärvi

Tila, palsta, rek.no.: Komminaho, 12:23

Omistaja, osoite, puh.: Veikko Suorsa, Oulu

Löytöpaikka: Komminaho

Aikaisemmat tutkimukset, arkistotietoja:

Kirjallisuus:

Löydöt: PPM 494 kiviesine (vasara)

1490 kivivasara?

(KM 2508:92 leveäteräinen piilukirves, saatu torppari

Juha Komminaholta, esine on löytynyt Lamminvaarasta)

Paikan sijainti ja kuvaus: Kohde sijaitsee noin 16.2 km koilliseen Utajärven kirkosta, Puutturi-järven itäpuolella. Esineiden löytötiedot ovat puutteelliset, todennäköisesti ne ovat löytyneet talon pelloilta, jotka muodostavat tasaisen Sanginjoen rantatöyrään.

Valokuvat ja diat: f.71331 ja d.14623

*v. M-lyyppien torppara . ki 130*

UTAJÄRVI 94-75

Peruskartta:3423 07 Sanginkylä,  
p.1967

- kivikautinen löytöpaikka

x = 7197 54

y = 484 64

z = 112.5

= päärakennuksen koordinaatit

Kylä, kylänosa: Sanginjärvi

Tila, palsta, rek.no: Simuna, 6:3

Omistaja, osoite, puh.: Matti Koistinen, 91620 Sanginkylä

Löytöpaikka: Simuna

Aikaisemmat tutkimukset, arkistotietoja:

Kirjallisuus:

Löydöt: PPM 495 kivitaltta

1491 oikokirves

Paikan sijainti ja kuvaus: Kohde sijaitsee noin 16.6 km koilliseen Utajärven kirkosta, Sanginjärven Pikkuselän pohjoisrannalla. Esineiden löytötiedot ovat puutteelliset, todennäköisesti esineet ovat löytyneet talon hiekkaisista rantapelloista.

Valokuvat ja diat: f.71333-71335 ja d.14625-14627

UTAJÄRVI 95

- kivikautinen löytöpaikka

Peruskartta:3424 01 Pälli,p.1967

Karttaote K15

x = 7190 57

y = 464 29

z = n.72.5

= päärakennuksen koordinaatit

Kylä, kylänosa: Sotkajärvi

Tila, palsta, rek.no: Aho, nyk. Myllyaho? 4:5 -> 4:9

Omistaja, osoite, puh.: Henni Keinänen, 656 Viitala, 91999 Oulu

Löytöpaikka: Pyhänsivu, Aho

Aikaisemmat tutkimukset, arkistotietoja:

Kirjallisuus:

Löydöt: PPM 590 reiällinen kiviesine (lyömäkivi)

1753 kivikirves

*sama esine : nostettu  
sitten ovi*

Paikan sijainti ja kuvaus: Kohde sijainnee noin 9 km luoteeseen Utajärven kirkosta, Oulujoen itärannalla. Esineiden löytöpaikkoja ei saatu selville.

Oulujoen pintaa on tällä alueella nostettu noin 1-2 metriä, joten löytöpaikat ovat saattaneet jäädä veden alle.

Valokuvat ja diat:

UTAJÄRVI 96

- kivikautinen löytöpaikka
- rautakautinen löytöpaikka?

Peruskartta:3442 02 Särkijärvi,p.1970

Karttaote K34

x = 7202 80

y = 508 70

z = 125 - 130

Kylä, kylänosa: Särkijärvi

Tila, palsta, rek.no: Yli-Kinnula = Kinnula

Omistaja, osoite, puh.: Teuvo Kinnunen, 91640 Särkijärvi,p.981-429 610

Löytöpaikka: Yli-Kinnula (=Kinnula)

Aikaisemmat tutkimukset, arkistotietoja:

Kirjallisuus:

Löydöt: KM 23743 rautaveitsi

PPM ~~KM~~ 1754 kiviveitsi

? kivikautisia asuinpaikkalöytöjä:

kiviesineen katkelmia (lähetetty Ouluun touko-kesäkuussa v.1987)

Paikan sijainti ja kuvaus: Kohde sijaitsee noin 39.5 km itäkoilliseen Utajärven kirkosta, Särkijärven pohjoisrannalla. Teuvo Kinnusen mukaan Ouluun lähetetyt kiviesineen katkelmat ovat löytyneet pellostä, noin 80 m etelään päärakennuksesta. Pellossa oli löytöhetkellä näkyvissä palaneita kiven- ja hiilenkappaleita sekä historiallisen ajan asutusjäännöksiä, kuten nahan, tuohen ja puun kappaleita. Pellostä on myös löytynyt 1930-luvulla ploomurahoja ja vanhin löydetty kolikko on vuodelta 1721. Inventoinnin (1987) aikana pellostä löytyi rautaveitsi (KM 23743), joka ajoittunee historialliselle ajalle? Maaperä peltomullan alla on hiekkaa. Talon itäpuolella (x=7202 90, y=508 74, z=130) kasvaa vanha nk.Turkkimänty, jonka juurella oli matala, epämääräinen kivikasa, kyseessä lienee vanhan pajan paikka? Kiviveitsen (P-PM 1754) löytöpaikkaa ei pystytty määrittämään.

Valokuvat ja diat: f.71327-71329 ja d.14619-14621

UTAJÄRVI 97

- kivikautinen löytöpaikka

Peruskartta:3424 01 Pälli,p.1967

Karttaote K 15

x = 7191 39

y = 463 81

z = 72.5

= päärakennuksen koordinaatit

Kylä, kylänosa: Sotkajärvi

Tila, palsta, rek.no: Viitala, 3:19

Omistaja, osoite, puh.:

Löytöpaikka: Viitala

Aikaisemmat tutkimukset, arkistotietoja:

Kirjallisuus:

Löydöt: PPM 1817 tasataltta

Paikan sijainti ja kuvaus: Kohde sijaitsee noin 9.7 km luoteeseen Utajärven kirkosta, Oulujoen itärannalla. Esineen löytötiedot ovat puutteelliset, eikä löytöpaikkaa saatu selville. Tällä alueella Oulujoen pintaa on nostettu noin 1-2 m, joten löytöpaikka on saattanut jäädä veden alle.

Valokuvat ja diat:

UTAJÄRVI 98

- kivikautinen löytöpaikka

Peruskartta:3423 03 Murronkylä,p.1980

Karttaote K1, K3?

x = 7188 00 - 7189 40

y = 465 - 467

z = 71

= Sotkajärven koordinaatit

Kylä, kylänosa: Sotkajärvi

Tila, palsta, rek.no: Huttula? (Huttula? katso pk 3424 01 Pälli)

Omistaja, osoite,puh.: -

Löytöpaikka: Huttula

Aikaisemmat tutkimukset, arkistotietoja:

Kirjallisuus:

Löydöt: PPM 587 kiviesine, keihäänkärki? = 1712

588 kiviesine, taltan katkelma? 1710

589 kiviesine, valinkiven kappale? 1262

Paikan sijainti ja kuvaus: Sotkajärvi sijaitsee noin 7 km länteen Utajärven kirkosta. Löytötiedon puuttuessa kohteen sijaintia ei saatu selville.

Valokuvat ja diat:

*löydet sama kuin Huttula : 66*

UTAJÄRVI 99

- kivikautinen löytöpaikka?

Peruskartta:3442 02 Särkijärvi,p.1970

3442 05 Varpupitämä,p.1970

x = 7202 -7203

y = 508 - 511

z = 123

Kylä, kylänosa: Särkijärvi

Tila, palsta, rek.no: ?

Omistaja, osoite, puh.: -

Löytöpaikka: Särkijärvi

Aikaisemmat tutkimukset, arkistotietoja:

Kirjallisuus:

Löydöt: PPM 614 kiviesine, "suolakivi"?

Paikan sijainti ja kuvaus: Särkijärvi sijaitsee noin 40 km koilliseen Utajärven kirkosta. Esineen löytöpaikaksi on ilmoitettu Särkijärvi (kylän ja järven nimi), tarkempia löytötietoja ei ole käytettävissä.

Valokuvat ja diat:



UTAJÄRVI 100  
- kivikautinen löytöpaikka

Peruskartta:3424 11 Juorkuna,p.1967  
Karttaote K28  
x = 7207 15  
y = 496 74  
z = 115 - 120  
= päärakennuksen koordinaatit

Kylä, kylänosa: Juorkuna, Holapantörmä

Tila, palsta, rek.no: Lahti, 6:15

Omistaja, osoite, puh.: Esa Mikkonen, 91630 Juorkuna, 981-425121

Löytöpaikka: Lahti

Aikaisemmat tutkimukset, arkistotietoja:

Kirjallisuus:

Löydöt: PPM 991 tasataltta  
1494 tasataltta

Paikan sijainti ja kuvaus: Kohde sijaitsee noin 32.3 km koilliseen Utajärven kirkosta, Juorkunan-järven länsirannalla. Esineet ovat todennäköisesti löytyneet talon rantapelloista, tarkat löytötiedot puuttuvat.

Valokuvat ja diat: f.71320 ja d.14612

UTAJÄRVI 101  
- kivikautinen löytöpaikka

Peruskartta:3442 02 Särkijärvi,p.1970  
Karttaote K36  
x = 7203 27  
y = 501 71  
z = 117 - 120  
= Ulkusen järven etelärannan koordinaatit

Kylä, kylänosa: Särkijärvi

Tila, palsta, rek.no: -, Taka-aho, 16:2

Omistaja, osoite, puh.: -

Löytöpaikka : Ulkunen-järvi, eteläranta

Aikaisemmat tutkimukset, arkistotietoja:

Kirjallisuus:

Löydöt: PPM 4302:1 tuura  
:2 hioin

Paikan sijainti ja kuvaus: Ulkunen sijaitsee noin 34 km koilliseen Utajärven kirkosta, Kettusuon ja Heinäsuon välissä. Esineet ovat löytyneet n.40 cm vesirajasta ja n.30 cm maanpinnasta, muut tiedot puuttuvat. Kohdetta ei maastoinventoit v.1987 vaikeiden kulkuyhteyksien takia.

Valokuvat ja diat:

UTAJÄRVI 102

- kivikautinen löytöpaikka

Peruskartta:3424 04 Honkaselkä,p.1967

3424 12 Iso-Timonen,p.1967

Karttaote K18, K30

x = ?

y = ?

z = ?

Kylä, kylänosa: Utajärvi tai Juorkuna, Kivijärvi

Tila, palsta, rek.no: ?

Omistaja, osoite, puh.: -

Löytöpaikka: Kivijärvi, ranta?

Aikaisemmat tutkimukset, arkistotietoja:

Löydöt: KM 1811 kiviveitsi = *viikkilä*

Paikan sijainti ja kuvaus: Utajärven kunnassa on kaksi Kivijärveä. Iso-Kivijärvi sijaitsee noin 6 km pohjoiseen Utajärven kirkosta ja (Juorkunan) Kivijärvi sijaitsee noin 36 km koilliseen kirkosta. Esineen löytöpaikka lienee Juorkunan Kivijärven ranta, tarkemmat löytötiedot puuttuvat.

Valokuvat ja diat:

UTAJÄRVI 128

- kivikautinen löytöpaikka

*Yli-Sipola 2  
10000 17142*

Peruskartta: 3423 05 Ahmas, p. 1980

karttaote K9

x = 7174 64

y = 478 34

z = 95 - 97,5

Kylä, kylänosa: Niska, Sipolankylä

Tila, palsta, rek.nro: Yli-Sipola, 8:95

Omistaja, osoite, puh.: Antti Sipola, Yli-Sipola, 91600 Utajärvi

Löytöpaikka: Yli-Sipola, valtatie 22 itäpuoli

Aikaisemmat tutkimukset, arkistotietoja:

Kirjallisuus:

Löydöt: KM 23740 karhunpääase

Paikan sijainti ja kuvaus: Kohde sijaitsee noin 12,8 km eteläkaakkoon Utajärven kirkosta, valtatie 22 (Kajaaniin 112 km) itäpuolella. Esineen on löytänyt Arvo Sipola kaivaessaan ojaa pellolleen, v. 1972. Löytösyvyys oli noin 50 cm. Löytöpaikka on lähellä nykyistä Oulujoen lahdelmaa, johon Lähtevänoja laskee. Inventoinnissa paikalla ei näkynyt mitään kivikautiseen asuinpaikkaan viittaavaa.

Valokuvat ja diat: f. 71353 ja d. 14645

UTAJÄRVI 103

- kivikautinen löytöpaikka

*Yli-Sipola 7  
1000017141*

Peruskartta:3423 05 Ahmas, p.1980

Karttaote K9

$x = 7175\ 30\ \underline{+10}$

$y = 478\ 88\ \underline{+15}$

$z = 90 - 92.5$

Kylä, kylänosa: Niska, Sipolankylä

Tila, palsta, rek.no: Yli-Sipola, 8:95

Omistaja, osoite, puh.: Antti Sipola, Sipolankylä, 91600 Ahmas

Löytöpaikka: Yli-Sipola

Aikaisemmat tutkimukset, arkistotietoja:

Kirjallisuus:

Löydöt: PPM 4409 kourutaltta (Jäkärkä-tyyppinen)

Paikan sijainti ja kuvaus: kohde sijaitsee noin 12.5 km kaakkoon Utajärven kirkosta, Oulujoen läntisellä rantatöyräällä. Esine on löytynyt talon pohjoispuolelta, maantien ja rannan väliseltä pellolta kyntötöissä. Paikalla maa viettää loivasti jokeen. Paikalla (v.1987) ei näkynyt mitään kivikautiseen asuinpaikkaan viittaavaa. Talosta saatiin karhunpääase (KM 23740), joka on löytynyt talosta n.750 m lounaaseen (katso inv.kohde 128).

Valokuvat ja diat:

*PPM 4409*

UTAJÄRVI 104

- kivikautinen löytöpaikka

- lapinhautoja

LK II/III

Peruskartta:3423 06 Utajärvi,p.1980

Karttaote K13

$x = 7182 \ 60 \ \underline{+10} \ ?$

$y = 475 \ 78 \ \underline{+10} \ ?$

$z = n.90$

Kylä, kylänosa: Utajärvi (Niska?), Utanen

Tila, palsta, rek.no: Neuvostensuon länsireuna, (Ranta-Korhola = vanha tieto)

Omistaja, osoite, puh.: TVL

Löytöpaikka: Utoskoskesta noin 300 m, maantie 830, tietyömaa v.1950

Aikaisemmat tutkimukset, arkistotietoja: Esko Sarasmo, tark. PPM/Diar.26.4.1950

Kirjallisuus:

Löydöt: PPM 4483:4 kourutaltoa

Paikan sijainti ja kuvaus: Kohde sijaitsee noin 5 km kaakkoon Utajärven kirkosta, Oulujoen itäpuolella, Utajärvi-Vaala maantien (830) itäpuolella. E.Sarasmo tutki lapinhaudan v.1950 ja siitä löytyi tulisija ja kourutaltoa. Lähistöllä on ollut muitakin lapinhautoja, joista yksi löytyi inventoinnin aikana syksyllä 1987. Tämä hauta sijaitsee noin 750 m koilliseen (suunta 42 ) Utasen voimalaitoksesta, hiekkaharjanteen eteläpäässä puron varressa. Puron hiekkaisista penkereistä ei näkynyt mitään erikoista. Kuopan läpimitta on noin 4 m ja syvyys noin 1 m. Lähistöllä ei löytynyt muita lapinhautoja.

Valokuvat ja diat: f.71309 ja d.14601

UTAJÄRVI 105

- kivikautinen löytöpaikka

Peruskartta:3423 06 Utajärvi,p.1980

Karttaote K12

x = 7184 88

y = 473 32

z = 77.5

= päärakennuksen koordinaatit

Kylä, kylänosa: Utajärvi

Tila, palsta, rek.no: Hiltula, 1:78 -> 1:117 Yli-Hiltula

Omistaja, osoite, puh.: Toivo Hiltunen, 91600 Utajärvi

Löytöpaikka: Hiltula

Aikaisemmat tutkimukset, arkistotietoja:

Kirjallisuus:

Löydöt: PPM 4483:5 poikkiteräinen kirves

Kirkonkylän kk.pohjalaiset kourutal<sup>41</sup>ta

Paikan sijainti ja kuvaus: Kohde sijaitsee noin 1.7 km kaakkoon Utajärven kirkosta, Oulujoen itärannalla. Esineet ovat löytyneet Hiltusen talon pelloista, tarkemmat löytötiedot puuttuvat. Alueella Oulujoen pintaa on nostettu noin 1 - 1.5 m.

Valokuvat ja diat:

UTAJÄRVI 106  
- kivikautinen asuinpaikka

*Kangas-Mustola  
10000 17127*

Peruskartta: 3423 05 Ahmas, p. 1980  
karttaote k5

$x = 7172\ 17$

$y = 471\ 36$

$z = 105 - 107,5$

=päärakennuksen koordinaatit

Kylä, kylänosa: Ahmas

Tila, palsta, rek.no: Kangas-Mustola, 5:34

Omistaja, osoite, puh.: Martti Huovisen perikunta, 91660 Ahmas

Löytöpaikka: Kangas-Mustola

Aikaisemmat tutkimukset, arkistotietoja:

Kirjallisuus:

Löydöt: PPM 4511 tasataltta

Paikan sijainti ja kuvaus: Kohde sijaitsee noin 14 km etelään Utajärven kirkosta, Ahmasjärven länsipäässä. Esine on löytynyt Kangas-Mustolan pellostä, noin 60 m vesirajasta. Löytöpaikan arvioidut koordinaatit  $x = 7172\ 07 \pm 07$ ,  $y = 471\ 68 \pm 05$ ,  $z = 100$ , tarkemmat löytötiedot puuttuvat.

Valokuvat ja diat:



UTAJÄRVI 107

- kivikautinen löytöpaikka

Peruskartta 3423 06 UTAJÄRVI, p. 1980

karttaote K12

x = 7183 92

y = 475 22

z = 80

Kylä, kylänosa: Utajärvi, Järvikylä

Tila, palsta, rek.nro: Kontio (=Uusi-Kontio), 37:11

Omistaja, osoite, puh.: Paavo Alfthan, 43 Järvioja, 91600 UTAJÄRVI

Löytöpaikka: Kontio

Aikaisemmat tutkimukset, arkistotietoja:

Kirjallisuus:

Löydöt: PPM 677/ reikäkivi

Paikan sijainti ja kuvaus: Kohde sijaitsee noin 3,8 km kaakkoon Utajärven kirkosta, Utajärven itärannalla. Esineen löytötiedot puuttuvat.

Valokuvat ja diat: f. 71379 ja d. 14671

UTAJÄRVI 108 = 62?

- kivikautinen löytöpaikka

Peruskartta 342401 Pälli, p. 1967

karttaote K15

x = 7192 65

y = 463 22

z = 70 - 72,5

Kokon (Klemetilän) tilan päärakennuksen  
koordinaatit)

Kylä, kylänosa: Sorjakjärvi?

Tila, palsta, rek.nro: Klemetilä (=Kokko?)

Omistaja, osoite, puh.: -

Löytöpaikka: Klemetilä

Aikaisemmat tutkimukset, arkistotietoja:

Kirjallisuus:

Löydöt: KM 2508:49? tasataltta

Mannermaan kokoelma n:o 5 tasataltta

= PPM 6229

6 tasataltan katkelma

= PPM 6234

7 kynsitaltta

= PPM 6239

Paikan sijainti ja kuvaus: Klemetilän talon sijaintia ei saatu selville mutta kyseessä saattaa olla sama löytöpaikka kuin kohde 62 Kokko, sillä Kokon tilan nimi on Klemetilä? Esineet ovat löytyneet Klemetilän pellosta Oulujoen rannalta, tarkemmat löytötiedot puuttuvat.

Valokuvat ja diat:

UTAJÄRVI 109

- kivikautinen löytöpaikka

Peruskartta: 3423 05 Ahmas, p. 1980

karttaote K8

x = 7171 30

y = 479 51

z = 100

= koulurakennuksen koordinaatit

Kylä, kylänosa: NISKA, Keski-Niska

Tila, palsta, rek.nro: -, 21:22

Omistaja, osoite, puh.: Utajärven kunta, 91600 UTAJÄRVI

Löytöpaikka: Keski-Niskan Koskenniska

Aikaisemmat tutkimukset, arkistotietoja:

Kirjallisuus:

Löydöt: Keski-Niskan kansakoulu: reikäkivi

Paikan sijainti ja kuvaus: Kohde sijaitsee noin 16,5 km eteläkaakkoon Utajärven kirkosta, Oulujoen länsirannalla. Reikäkivi on löytynyt koulun tontilta, tarkemmat löytötiedot puuttuvat.

Valokuvat ja diat:

UTAJÄRVI 110  
- kivikautinen löytöpaikka

*Väinölä 10000/2/194*

Peruskartta: 3423 05 Ahmas, p. 1980  
karttaote K5  
x = 7172 56  
y = 472 53  
z = 100-107,5  
= päärakennuksen koordinaatit

Kylä, kylänosa: AHMAS, Seppälänniemi

Tila, palsta, rek.nro: Väinölä?, 6:10?

Omistaja, osoite, puh.: Paavo Kukkonen, Sauvakatu 6 D 12, 33580 Tampere

Löytöpaikka: Välinen

Aikaisemmat tutkimukset, arkistotietoja:

Kirjallisuus:

*14862*

Löydöt: KM 14682 taltta

Paikan sijainti ja kuvaus: Kohde sijaitsee noin 13,5 km etelään Utajärven kirkosta, Ahmasjärven pohjoisrannalla. Esine on löytynyt Välinen tilan pellosta. Tarkemmat löytötiedot puuttuvat.

Valokuvat ja diat:

*Oulu Perälän tilalle  
(Väinölä)  
n. 500 m Ahmasjärven  
rannasta*

UTAJÄRVI 112  
- kivikautinen löytöpaikka

Peruskartta 3442 01 NUANJÄRVI, p. 1970  
karttaote K32  
x = 7192 66  
y = 500 42  
z = 127,5

Kylä, kylänosa: Sanginjärvi

Tila, palsta, rek.nro: Häikiö, 17:2

Omistaja, osoite, puh.: E. Häikiö, Yli-Utos, 91600 UTAJÄRVI

Löytöpaikka: Yli-Utos, Häikiö

Aikaisemmat tutkimukset, arkistotietoja:

Kirjallisuus:

Löydöt: KM 15338 pohjalainen tasataltta

Paikan sijainti ja kuvaus: Kohde sijaitsee noin 28,7 km itäkoilliseen Utajärven kirkosta, Utosjoen pohjoisrannalla. Esine on löytynyt Häikiön talosta noin 30 m itään olevasta perunapellosta. Paikan topografian perusteella alueella voisi olla kivikautinen asuinpaikka.

Valokuvat ja diat:

UTAJÄRVI 113  
 - kivikautinen asuinpaikka  
 LK II

Peruskartta: 3531 01 OLVASSUO, p. 1966  
 karttaote K43  
 x = 7223 00  
 y = 502 05  
 z = n. 120

Kylä, kylänosa: Juorkuna

Tila, palsta, rek.nro: Seura, 34:4

Omistaja, osoite, puh.: T. Haapaniemi, 91600 UTAJÄRVI

Löytöpaikka: Iso-Olvasjärvi, pohjoisranta, Seura

Aikaisemmat tutkimukset, arkistotietoja: A. Sarvas tark. v. 1970, kert. (15.2.1971), s. 165-168

Kirjallisuus:

Löydöt: KM 15469:1 poikkikirves

:2 poikkikirves

:3 liuske-esine

:4 sädekivi-iskos

KM 18226 asuinpaikkalöytöjä

16 35 4 = 1 - 3

Paikan sijainti ja kuvaus: Kohde sijaitsee noin 46,5 km koilliseen Utajärven kirkosta, Iso Olvasjärven pohjoisrannalla, Pudasjärven kunnan etelärajalalla. Esineet (KM 15469:1-4) ovat löytyneet noin 400 m kaakkoon Seuran talosta, rantatörmästä ja matalasta vedestä, jossa oli palaneita kiviä. Kohdetta ei maastoinventoitu syksyllä 1987 vaikeiden kulkuyhteyksien takia. Olvasjärven pohjoispuolelle johtaa nykyisin metsäautotie, jota ei ole vielä merkitty karttoihin.

Valokuvat ja diat: f. 35546

UTAJÄRVI 114

- kivikautinen löytöpaikka

*Isoniemi - Alatalo  
1000017135*

Peruskartta: 3423 05 Ahmas, p. 1980

karttaote K7, K8

x = 7174 00

y = 467 90

z = 97,5-100

= KM 23736, kiviesineen teelmän  
löytöp.

Kylä, kylänosa: Ahmas

Tila, palsta, rek.nro: Isoniemi, 13:2

Omistaja, osoite, puh.: Antti Isoniemi, 91660 AHMAS, p. 981-424181

Löytöpaikka: Isoniemi

Aikaisemmat tutkimukset, arkistotietoja: A. Kopiston tark. 1970

Kirjallisuus:

Löydöt: KM 23736 hiotun kiviesineen teelmä

Paikan sijainti ja kuvaus: Kohde sijaitsee noin 13,5 km eteläkaakkoon Utajärven kirkosta, Lähtevänojan länsipuolella. Esine KM 23736 on löytynyt noin v. 1975 peltotöissä pellostä, joka sijaitsee noin 500 m luoteeseen Isoniemen talosta. Lähistöltä (x = 7173 94, y = 468 04, z = 97,5) on löytynyt kivikirves v. 1965, esine annettiin v. 1970 A. Kopistolle toimitettavaksi edelleen Pohjois-Pohjanmaan museoon. Löytöpaikoilla maaperä on peltomultaa ja sen alla hietaa. Naapuritalalta (Alatalo) on löytynyt myös kiviesine (KM 23737), (katso kohde 125).

Valokuvat ja diat: f. 71355 ja d. 146.47

*18500:152 =*

UTAJÄRVI 115

- kivikautinen löytöpaikka

Peruskartta 3424 05 YLI-VUOTTO, p. 1967  
3424 07 SANGINKYLÄ, p. 1967)  
karttaote K19, K22?

x = 7200 00

y = 478 00 - 480 00

z = 95-100

Kylä, kylänosa: Sanginjärvi

Tila, palsta, rek.nro: -

Omistaja, osoite, puh: -

Löytöpaikka: Sanginjoki, Myllykoski

Aikaisemmat tutkimukset, arkistotietoja: A. Sarvas tark.kert. 22.9.1970

Kirjallisuus:

Löydöt: KM 18227 poikkiteräinen taltta

Paikan sijainti ja kuvaus: Kohde sijaitsee noin 17 km koilliseen Utajärven kirkosta, Puutturi-järven luoteispuolella Sanginjoen varrella. Esineen on löytänyt Seppo Laukkanen Sanginjoesta, kivien raosta, noin 2 km päästä Puutturin tilasta. Tarkemmat löytötiedot puuttuvat.

Valokuvat ja diat:



UTAJÄRVI 116  
- kivikautinen löytöpaikka ?

*Etäisyys - Ahmasjärvi  
23.10.2010*

Peruskartta: 3423 05 Ahmas, p. 1980  
karttaote K5?

$x = 7170\ 77 - 7173\ 50$

$y = 461\ 12 - 464\ 52$

$z = 98,8$

= Ahmasjärven koordinaatit

Kylä, kylänosa: Ahmas

Tila, palsta, rek.nro: -

Omistaja, osoite, puh.: -

Löytöpaikka: Ahmasjärven ympäristö?

Aikaisemmat tutkimukset, arkistotietoja:

Kirjallisuus:

Löydöt: KM 2508:35 tasataltta

KM 11042:1 poikkikirves

:2 teelmän katkelma?

:3 tasataltta

:4 tuuran katkelma

Paikan sijainti ja kuvaus: Ahmasjärvi sijaitsee noin 14 km etelään Utajärven kirkosta. Esineiden löytötiedot ovat puutteelliset, joten löytöpaikkoja ei pystytä selvittämään.

Valokuvat ja diat:

UTAJÄRVI 117  
- kivikautinen löytöpaikka

Peruskartta: 3423 03 Murronkylä, p. 1980  
karttaote K1, K3

x = 7188 46

y = 466 04

z = 72,5

= Sorsasaaren keskiosan koordinaatit

Kylä, kylänosa: Sotkajärvi

Tila, palsta, rek.nro: Sorsa, 13:34

Omistaja, osoite, puh.: E.I. Aitan perikunta, 667 Aitta, 91999 OULU p. 981-425605

Löytöpaikka: Sorsasaari

Aikaisemmat tutkimukset, arkistotietoja: A.O. Heikel kaiv. v. 1895?

Kirjallisuus:

Löydöt: KM 3147:23 rautaveitsi

Paikan sijainti ja kuvaus: Kohde sijaitsee noin 6,5 km länsiluoteeseen Utajärven kirkosta, Sotkajärven Sorsasaarella. Esine on löytynyt paikasta, jossa oli kivilatomus (rakennuksenpohja?). Paikalta on löytynyt myös saviastianpaloja ja eläimen luita. Tarkkaa löytöpaikkaa ei pystytty selvittämään puutteellisten löytötietojen takia. Sorsasaaresta on tullut myös kivikautisia löytöjä (katso kohde 87) ja historiallisen ajan (keskiaikaisia) esineitä, esimerkiksi pronssinen puukko ja pyöreä solki. Sorsasaarella on ollut ilmeisesti asutusta kivikaudesta lähtien, paikalla pitäisi tehdä koekaivauksia, jotka selvittäisivät tarkemmin paikan asutusta. Saari on nykyään lähes kokonaan viljelysmaana.

Valokuvat ja diat: f. 18252, 71367 - d. 14659

Huomautuksia:

UTAJÄRVI 118  
 - pirunkirkko, puupato  
 LK III

Peruskartta 3424 11 Juorkuna, p. 1967  
 karttaote K29  
 x = 7207 14  
 y = 494 24  
 z = 120  
 = Hamarin päärakennuksen koordinaatit

Kylä, kylänosa: Juorkuna  
Tila, palsta, rek.nro: Hamari, -  
Omistaja, osoite, puh.: -  
Löytöpaikka: Hamari, Kokkojoki?  
Aikaisemmat tutkimukset, arkistotietoja: J. Ailio v.1900, s. 5

Kirjallisuus: Suomenmaa IX:1, s. 285

Löydöt: -  
Paikan sijainti ja kuvaus: Hamarintalo sijaitsee noin 30 km koilliseen Utajärven kirkosta, Hamarinjärven etelärannalla. Pirunkirkon ja padon tarkempaa sijaintia ei pystytty määrittämään eikä kohdetta maastoinventoitu vaikeiden kulkuyhteyksien takia. Puupato on todennäköisesti hajoitettu tukinuittojen aikana vuosisadan alkupuolella.

Valokuvat ja diat:

UTAJÄRVI 119

- jättiläisen hautoja

1k III

Peruskartta: 3442 03 Marttisjärvi, p. 1970

karttaote K39

x = 7216 22 - 7218 00

y = 502 00 - 504 50

z = 117,8

= Marttisjärven koordinaatit

Kylä, kylänosa: Juorkuna/Särkijärvi, Marttisjärvi

Tila, palsta, rek.nro.: -

Omistaja, osoite, puh.: -

Löytöpaikka: Marttisjärven sydänmaa?

Aikaisemmat tutkimukset, arkistotietoja:

Kirjallisuus: Suomenmaa IX:1, s. 285

Löydöt: -

Paikan sijainti ja kuvaus: Marttisjärvi sijaitsee noin 43,5 km koilliseen Utajärven kirkosta. Muinaisjäännöstä ei pystytty paikallistamaan epämääräisten tietojen takia.

Valokuvat ja diat:

UTAJÄRVI 120=35/36  
 - kivikautinen asuinpaikka  
 1k III

Peruskartta: 3424 07 Sanginkylä,  
 p. 1967  
 karttaote K21  
 x = 7195 81  
 y = 487 22  
 z = n. 115

Kylä, kylänosa: Sanginjärvi, Sanginkylä

Tila, palsta, rek.nro: Vesala (Juntunen), 3:23

Omistaja, osoite, puh.: Veikko Juntunen, 91620 Sanginkylä

Löytöpaikka: Vesala (Juntunen)

Aikaisemmat tutkimukset, arkistotietoja: P. Purhonen tark. v. 1974 (kert. 23.10.1974)

Kirjallisuus:

Löydöt: KM 19391 kvartsi-iskoksia

Paikan sijainti ja kuvaus: Kohde sijaitsee noin 17,5 km koilliseen Utajärven kirkosta, Sanginjärven itäpuolella, Utajärvi-Puolanka -maantien (837) varrella. Kvartsi-iskokset (KM 19391) ovat löytyneet perunapellosta joka sijaitsee noin 15 m koilliseen tilan päärakennuksesta (katso P.Purhosen tarkastuskertomuksen kartta, liite 2). Syksyllä 1987 paikalla ei havaittu mitään muinaisjäännöksen viittaavaa.

Valokuvat ja diat: f. 42059, f. 42061

UTAJÄRVI 121  
- kivikautinen löytöpaikka

Peruskartta: 3442 01 Nuanjärvi, p. 1970  
karttaote K33  
x = 7198 20  
y = 504 50  
z = 140  
= Säynäjän tilan koordinaatit

Kylä, kylänosa: Särkijärvi, Säynäjä  
Tila, palsta, rek.nro.: Säynäjä, 44  
Omistaja, osoite, puh.:  
Löytöpaikka: Säynäjä-järven ranta?  
Aikaisemmat tutkimukset, arkistotietoja:

Kirjallisuus:

Löydöt: P-PM 6704 kourutaltoa

Paikan sijainti ja kuvaus: Säynäjä-järvi sijaitsee noin 34 km itäkoilliseen Utajärven kirkosta. Esine on löytynyt Säynäjän rannalta pellon ojasta, noin 65 cm syvyydestä. Tarkemmat löytötiedot puuttuvat. Säynäjän pohjoisrannalla on kaksi peltoa, joista ko. esine on saattanut löytyä.

Valokuvat ja diat:

UTAJÄRVI 122

Peruskartta: 3442 02 Särkijärvi, p. 1970  
karttaote K38  
x = 7205 70  
y = 509 70  
z = 127,5

Kylä, kylänosa: Särkijärvi

Tila, palsta, rek.nro: -, Porrasselkä, -

Omistaja, osoite, puh.: Suomen valtio

Löytöpaikka: Mäntymaa-Kurimon alue (Porrasselkä)

Aikaisemmat tutkimukset, arkistotietoja:

Kirjallisuus:

Löydöt: KM 21235 reikäkivi

Paikan sijainti ja kuvaus: Kohde sijaitsee noin 41 km itäkoilliseen Utajärven kirkosta, Kiiminkijoen eteläpuolella. Löytöpaikka on hakkuualueella. Esineen on löytänyt mv. Eino O. Jurva, os. 91640 Särkijärvi.

Valokuvat ja diat:

UTAJÄRVI 123

*889015 123  
Heikkilä*

Peruskartta 3423 05 Ahmas, p. 1980  
karttaote K5  
x = 7172 25  
y = 472 86  
z = 100

Kylä, kylänosa: Ahmas, Seppälänniemi

Tila, palsta, rek.nro: Heikkilä (=Mattila), 6:20

Omistaja, osoite, puh.: Leo ja Saimi Matikka, 91660 Ahmas

Löytöpaikka: Heikkilä (=Mattila)

Aikaisemmat tutkimukset, arkistotietoja:

Kirjallisuus:

Löydöt: KM 23733 kivitaltta

KM 23734:1 kivitaltta

:2 hiotun kiviesineen katkelma

Paikan sijainti ja kuvaus: Kohde sijaitsee noin 13,5 km etelään Utajärven kirkosta, Ahmasjärven pohjoisrannalla. Kiviesineet ovat löytyneet Heikkilän talosta noin 50 m itään olevalta pellolta. Esineiden löytöpaikalla maassa oli löytöhetkellä näkyvissä palaneiden kivien kappaleita ja hiiltä. Paikalta on löytynyt myös kampakeraaminen saviastianpala, joka on myöhemmin joutunut hukkaan. Pelto sijaitsee rantatöyräällä, jonka korkeus merenpinnasta on 100 m, tältä samalta korkeudelta ovat lähistön muutkin kiviesineet löytyneet. Paikan maaperän ja topografian perusteella paikalla voidaan olettaa olevan kivikautisen asuinpaikan, vaikka inventoinnin yhteydessä paikalla ei havaittu asuinpaikkaan viittaavaa aineistoa (pelto oli juuri kynnetty). Talon pohjoispuolella on tervahaudan paikka.

Valokuvat ja diat: f. 71343 ja d. 14635



UTAJÄRVI 124

- kivikautinen löytöpaikka

*Pekkalansuo  
100017136*

Peruskartta: 3423 05 Ahmas, p. 1980

karttaote K6

x = 7173 74

y = 475 14

z = 100

Kylä, kvjänosa: Ahmas

Tila, palsta, rek.nro: Pekkala, Pekkalansuo, 7:42

Omistaja, osoite, puh.: Hilma Väyrynen, 91660 Ahmas

Löytöpaikka: Pekkalansuo

Aikaisemmat tutkimukset, arkistotietoja:

Kirjallisuus:

Löydöt: KM 23735 kivitaltta

Paikan sijainti ja kuvaus: Kohde sijaitsee noin 12,6 km eteläkaakkoon Utajärven kirkosta, Ahmasjärven koillispuolella. Esineen on löytänyt Martti Huttunen n. v. 1980 Pekkalansuon pohjoisreunasta ojankaivuun yhteydessä. Löytöpaikalla turvekerroksen alla on hiekkaa. Muinoin Ahmasjärvi lienee ulottunut ko. alueelle asti, mutta se on myöhemmin soistunut.

Esine on löytynyt samalta korkeudelta (100 m) kuin muutkin Ahmasjärven rantojen kivikautiset esineet. Inventoinnin yhteydessä ei havaittu paikalla mitään kivikautiseen asuinpaikkaan viittaavaa.

Valokuvat ja diat: f. 71349 ja d. 14641

UTAJÄRVI 125

- kivikautinen löytöpaikka

*Joukko - Alatalo  
1000 17 195*

Peruskartta: 3423 05 Ahmas, p. 1980

karttaote K7, K8

x = 7174 04

y = 478 05

z = 97,5

Kylä, kylänosa: Ahmas, Ojakylä

Tila, palsta, rek.nro: Alatalo, 13:25

Omistaja, osoite, puh.: Matti Sipola, 667 Mylly, 91999 Oulu, p. 981-424151

Löytöpaikka: Alatalo

Aikaisemmat tutkimukset, arkistotietoja:

Kirjallisuus:

Löydöt: KM 23737 taltta

Paikan sijainti ja kuvaus: Kohde sijaitsee noin 13,4 km eteläkaakkoon Utajärven kirkosta, maantie 8293 länsipuolella. Esineen on löytänyt Juho Sipola noin 50 vuotta sitten kyntötöissä pellolta noin 150 m tilan päärakennuksesta länteen. Paikka on nyt osittain metsittynyt, eikä paikan inventoinnissa havaittu mitään kivikautiseen asuinpaikkaan viittaavaa. Alue on topografialtaan hyvin tasaista peltomaata. Muinoin alue lienee ollut Oulujoen lahdelman rantaa.

Valokuvat ja diat: f. 71360 ja d. 14652

UTAJÄRVI 126

- kivikautinen löytöpaikka?

*ks. Halola Kunnusta  
10000 17192*

Peruskartta: 3423 05 Ahmas, p. 1980

karttaote K7, K8

x = 7173 11

y = 477 76

z = 95

Kylä, kylänosa: Ahmas, Ojakylä

Tila, palsta, rek.nro: Lehtokumpu (ent. Pelto-Halola), 14:24 ->?

Omistaja, osoite, puh.: Felix Isoaho, 91660 Ahmas

Löytöpaikka: Lehtokumpu

Aikaisemmat tutkimukset, arkistotietoja:

Kirjallisuus:

Löydöt: kourutaltoa? (joutunut hukkaan?)

Paikan sijainti ja kuvaus: Kohde sijaitsee noin 14 km eteläkaakkoon Utajärven kirkosta, Lähtevänojan varrella. Esine on löytynyt Lähtevänojan ylittävän sillan kohdalta v. 1955-60 ojanpohjaa peratessa. Esine oli sinertävän harmaata kivilajia. Myöhemmin esine on joutunut hukkaan. Lähistöllä on useita kivikautisia löytöpaikkoja.

Valokuvat ja diat: f. 71354 ja d. 14646

UTAJÄRVI 127

- kivikautinen löytöpaikka?

*Seppänen*  
*1000017152*

Peruskartta: 3423 05 Ahmas, p. 1980

karttaote K7

x = 7172 44

y = 477 02

z = 100

Kylä, kylänosa: Ahmas, Ojakylä

Tila, palsta, rek.nro: Seppänen, 11:24

Omistaja, osoite, puh.: Eino Seppänen, 91660 Ahmas

Löytöpaikka: Seppänen (Ojakylä)

Aikaisemmat tutkimukset, arkistotietoja:

Kirjallisuus:

Löydöt: kivikirves/hioin? (joutunut hukkaan)

Paikan sijainti ja kuvaus: Kohde sijaitsee noin 14,5 km eteläkaakkoon Utajärven kirkosta, Lähtevänojan pohjoisrannalla. Esine on löytynyt Seppälän talon saunan läheltä peltotöiden yhteydessä v. 1947-57? Kiviesine oli vihertävän harmaata sileää kiveä. Esineen pituus oli 25-30 cm. Esine on myöhemmin joutunut hukkaan. Lähistöllä on useita kivikautisia löytöpaikkoja.

Valokuavat ja diat: f. 71353 ja d. 14645

UTAJÄRVI 129

- kivikautinen löytöpaikka

Peruskartta: <sup>3</sup>2423 06 UTAJÄRVI, p. 1980

x = 7183 40 ±20

y = 474 53 ±20

z = 76 - 78

Kylä, kylänosa: Utajärvi

Tila, palsta, rek.nro.: -

Omistaja, osoite, puh.: Oulujoki Oy

Löytöpaikka: Utajärven kanava

Aikaisemmat tutkimukset, arkistotietoja:

Kirjallisuus:

Löydöt: KM 23746 reikäkivi

Paikan sijainti ja kuvaus: Kohde sijaitsee noin 3,6 km kaakkoon Utajärven kirkosta, Utajärven kanavan rannalla. Esine on löytynyt kanavan penkereeltä, jolle se on ilmeisesti joutunut ruoppaustyön yhteydessä.

Valokuvat ja diat:

UTAJÄRVI 130  
- kivikautinen löytöpaikka

Peruskartta: 3423 06 UTAJÄRVI, p. 1980  
1980  
karttaote K13  
x = 7182 21/7182 31  
y = 475 62/475 74  
z = 90

Kylä, kylänosa: Utajärvi, Utanen  
Tila, palsta, rek.nro: Utanen?  
Omistaja, osoite, puh.: -  
Löytöpaikka: Utanen  
Aikaisemmat tutkimukset, arkistotietoja:

Kirjallisuus:

Löydöt: KM 23747:1,2 kvartsi-iskoksia  
KM 23747:3,4 kvartsi-iskoksia

Paikan sijainti ja kuvaus: Kohde sijaitsee noin 5,2 km kaakkoon Utajärven kirkosta ja 500-600 m itäkoilliseen Utasen voimalaitoksesta. Kvartsi-iskokset ovat löytyneet metsäpolulta ja tienleikkauksesta. Alue on hiekkaista mäntykangasta.

Valokuvat ja diat: f. 71307, d. 14599 (KM 23474:1,2 löytöpaikka)  
f. 71308, d. 14600 (KM 23474:3,4 löytöpaikka)

UTAJÄRVI 131  
- kivikautinen löytöpaikka

Peruskartta: 3423 06 Utajärvi, p. 1980  
karttaote K11  
x = 7186 24  
y = 471 58  
z = 77,5

Kylä, kylänosa: Utajärvi (Alakylä)

Tila, palsta, rek.nro.: Nuojua, 4:8

Omistaja, osoite, puh.: Yrjö Nuojuan perikunta, 91600 Utajärvi

Löytöpaikka: Nuojua

Aikaisemmat tutkimukset, arkistotietoja:

Kirjallisuus:

Löydöt: KM 23185 kivikirves

Paikan sijainti ja kuvaus: Kohde sijaitsee noin 0.6 km länteen Utajärven kirkosta. Kivikirves on löytynyt Nuojuan talosta noin 120 m länteen olevan ojan pohjalta. Löytösyvyys oli 90 cm pellon tasosta ja 5-10 cm ojan pohjasta. Maassa ei ollut löytöhetkellä näkyvissä muita kivikauteen viittaavia esineitä.

Valokuvat ja diat: f. 71370 ja d. 14662

UTAJÄRVI 132  
- kivikautinen löytöpaikka

Peruskartta 3424 11 Juorkuna, p. 1967  
karttaote K29 28  
x = 7207 10  
y = 496 18  
z = 117,5

Kylä, kylänosa: Juorkuna, Holapantörmä

Tila, palsta, rek.nro: -, 6:1

Omistaja, osoite, puh.: Matti Tervo, 91630 Juorkuna

Löytöpaikka: Perjakankoski

Aikaisemmat tutkimukset, arkistotietoja:

Kirjallisuus:

Löydöt: KM 23739 kvartsi-iskos

Paikan sijainti ja kuvaus: Kohde sijaitsee noin 31 km koilliseen Utajärven kirkosta, Mätäsjärven luoteisrannalla. Kvartsi-iskos löytyi Perjakankosken koillisrannan törmältä, noin 25 m Tervon omistamasta rakennuksesta luoteeseen, maantien leikkauksesta. Paikan maaperä on hiekkaa ja sen seassa oli tummaa nokista? ja punertavaa maata. Alueella on tehty maansiirtotöitä, joiden takia rantatörmä ja osa mahdollisesta kivikautisesta asuinpaikasta on tuhoutunut.

Valokuvat ja diat: f. 71318 ja d. 14610



UTAJÄRVI 133

- kivikautinen asuinpaikka?

Peruskartta: 3442 02 Särkijärvi, p. 1970

karttaote K35

x = 7208 42-48

y = 504 20-32

z = 117,5

Kylä, kylänosa: Juorkuna, Hakojärvi

Tila, palsta, rek.nro.: Pietonen, 22

Omistaja, osoite, puh.: Jaakko Hongisto, 665 Ketunmaa, 91999 Oulu, p. 981-429662

Löytöpaikka: Pietonen

Aikaisemmat tutkimukset, arkistotietoja:

Kirjallisuus:

Löydöt: KM 23738:1 pallonuija

:2 reikäkivi

:3 reikäkiven teelmä?

:4 kivikirves

:5 kivikirves

:6 hioin

:7 hioin

Paikan sijainti ja kuvaus: Kohde sijaitsee noin 38,5 km koilliseen Utajärven kirkosta, Hakojärven pohjoisosassa. Esineet ovat löytyneet Pietosen päärakennuksen itä- ja länsipuolella olevista pelloista 1970-luvun alussa peltotöiden yhteydessä. Löytöpaikan maaperä on hiekkaa. Syksyllä 1987 paikkaa inventoitaessa pelloissa ei näkynyt merkkejä kivikautisesta asutuksesta.

Valokuvat ja diat: f. 71325, 71326, d. 14617, 14618

UTAJÄRVI 134  
- kivikautinen löytöpaikka

Peruskartta: 3442 02 Särkijärvi, p. 1970  
karttaote K36  
x = 7206 50-55  
y = 500 20-25  
z = 117,5

Kylä, kylänosa: Juorkuna

Tila, palsta, rek.nro.: Vesala, 1:25

Omistaja, osoite, puh.: Juhani Vesala, 91630 Juorkuna, p. 981-425142

Löytöpaikka: Vesala

Aikaisemmat tutkimukset, arkistotietoja: PPM 22.7.1986; kirje J. Nuutilaiselta A. Kehusmaalle.

Kirjallisuus:

Löydöt: KM 23255 liuskekärki

Paikan sijainti ja kuvaus: Kohde sijaitsee noin 34 km koilliseen Utajärven kirkosta, Haukilammen lounaispuolella. Esine on löytynyt Vesalan talon rantapellon pohjoisreunasta läheltä soistuvaa rantametsikköä. Löytöpaikan maaperä on peltomultaa ja sen alla on hiekkaa. Esineen löytösyvyys oli noin 20 cm, eikä paikalla havaittu mitään merkkejä muinaisesta asutuksesta.

Valokuvat ja diat: f. 71317 ja d. 14609

UTAJÄRVI 135  
- kivikautinen löytöpaikka?

Peruskartta: 3442 02 Särkijärvi, p. 1970  
karttaote K37  
x = 7204 47  
y = 505 36  
z = 117,5

Kylä, kylänosa: Särkijärvi

Tila, palsta, rek.nro.: Polvela, 15:4

Omistaja, osoite, puh.: Erkki Keränen, 91640 Särkijärvi

Löytöpaikka: Polvela

Aikaisemmat tutkimukset, arkistotietoja:

Kirjallisuus:

Löydöt: kampakeraamisen saviastian paloja?  
(joutuneet hukkaan)

Paikan sijainti ja kuvaus: Kohde sijaitsee noin 37 km itäkoilliseen Utajärven kirkosta, Särkijoen itäpuolella. Saviastian palat ovat löytyneet v. 1945 Polvelan talosta noin 300 m lounaaseen pelto-ojasta. Astianpalat olivat osittain nokisia, saviaines oli väriltään vaaleanruskeaa. Astian muoto oli suippo ja sen läpimitta oli noin 30 cm. Palat löytyivät 50-60 cm syvyydestä. Palat otettiin talteen, mutta ne ovat joutuneet myöhemmin hukkaan (Erkki Keräsen kertomuksen mukaan). Astian kuvauksen perusteella kyseessä olisi kampakeraaminen astia, löytöpaikan maasto soveltuisi kivikautiseksi asuinpaikaksi. Lähistöltä ei ole toistaiseksi löytynyt muita löytöjä.

Valokuvat ja diat: f. 71330 ja d. 14622

UTAJÄRVI 136

- kivikautinen löytöpaikka

Peruskartta: 3442 05 Varpupitämä, p. 1970

karttaote K41

x = 7206 10

y = 511 30

z = 120 - 125

Kylä, kylänosa: Särkijärvi, Kurimo

Tila, palsta, rek.nro.: Alatalo, 10:4

Omistaja, osoite, puh.: Martti Paso, 91640 Särkijärvi

Löytöpaikka: Alatalo

Aikaisemmat tutkimukset, arkistotietoja:

Kirjallisuus:

Löydöt: KM 23742 reikäkirveen teelmä

Paikan sijainti ja kuvaus: Kohde sijaitsee noin 45 km koilliseen Utajärven kirkosta, Kiiminkijoen etelärannalla, Kurimonkosken yläpuolella. Löytöpaikka on noin 150 m länsiluoteeseen Alatalon päärakennuksesta. Löytöpaikan maaperä on peltomultaa ja hiekkaa. Esineen on löytänyt Eero Paso v. 1978-80. Kohdetta inventoitaessa syksyllä 1987 paikalla ei näkynyt mitään kivikautiseen asuinpaikkaan viittaavaa, vaikka topografialtaan paikka olisikin siihen tarkoitukseen sopiva (katso kohde 137), Kurimonkosken alapuolella).

Valokuvat ja diat: f. 71315, 71316, d. 14607, 14608

UTAJÄRVI 137  
- kivikautinen löytöpaikka

Peruskartta: 3442 05 Varpupitämä, p. 1970  
karttaote K41  
x = 7206 44  
y = 510 52  
z = 120

Kylä, kylänosa: Särkijärvi, Kurimo

Tila, palsta, rek.nro.: Parkki, 18:4 -> 18:6

Omistaja, osoite, puh.: Tatu Murtovaara, 91640 Särkijärvi, p. 981-429630

Löytöpaikka: Parkki

Aikaisemmat tutkimukset, arkistotietoja:

Kirjallisuus:

Löydöt: KM 23744:1 kivikirves  
:2 liuskeveitsi  
:3 liuskeveitsi  
:4 taltan teelmä  
:5 taltan teelmä  
:6 hioinkivi

Paikan sijainti ja kuvaus: Kohde sijaitsee noin 42,5 km koilliseen Utajärven kirkosta Kiiminkijoen pohjoisrannalla, noin 500 m länteen Kurimonkoskesta. Esineet ovat löytyneet keväällä 1980 kesämökin perustuksia kaivettaessa. Esineet olivat kaikki yhdessä kasassa, jonka perusteella kyseessä olisi kätkö. Paikan maasto on jyrkästi jokeen viettävää. Kesämökin pihamaa on hiesupitoista entistä peltoa. Esineiden löytäjän Osmo Murtovaaran mukaan paikalla ei ollut kvartsi-isoksia eikä tulisijan jäännöksiä. Löytöpaikalla pitäisi tehdä koekaivaus, jonka avulla voitaisiin selvittää onko paikalla kivikautinen asuinpaikka.

Valokuvat ja diat: f. 71312-71314 ja d. 14604-14606

UTAJÄRVI 138

- rautakautinen löytöpaikka

Peruskartta: 3442 03 Marttisjärvi, p. 1970

karttaote K39

x = 7217 86

y = 503 16

z = 118

Kylä, kylänosa: Särkijärvi, Marttisjärvi

Tila, palsta, rek.nr.: Uutela, 19:2 -> 19:8

Omistaja, osoite, puh.: Erkki Moilanen, 91630 Juorkuna

Löytöpaikka: Uutela

Aikaisemmat tutkimukset, arkistotietoja:

Kirjallisuus:

Löydöt: KM/PPM? rautakirves (silmäkirves?)

Paikan sijainti ja kuvaus: Kohde sijaitsee noin 43,5 km koilliseen Utajärven kirkosta, Marttisjärven pohjoisrannalla. Kirves on löytynyt rantapellosta, noin 60 m etelään tilan päärakennuksesta. Kirveen löytöpaikassa kivien lähellä oli ollut hiiltä, josta löytäjän Erkki Moilasan mukaan Oulun yliopisto on ottanut C14-ajoituksen. Sen mukaan kirves ajoittuisi 900/1000 -lukujen taitteeseen. Lähistöllä on myös pitkänomainen kivilatomus, joka saattaa liittyä rautakautiseen asuinpaikkaan? Lähistöllä on kohde 119; jättiläisenhautoja?

Valokuvat ja diat: f. 71377 ja d. 14669

UTAJÄRVI 139

- rautakautinen löytöpaikka

Peruskartta: 3424 10 Utosjoki, p. 1967  
karttaote K25

x = 7195 94

y = 492 86

z = 143,1

= Lamminvaaran korkein kohta

Kylä, kylänosa: Laitasaari

Tila, palsta, rek.nro.: -

Omistaja, osoite, puh.: -

Löytöpaikka: Lamminvaara

Aikaisemmat tutkimukset, arkistotietoja:

Kirjallisuus: SMYA IX, kuva 83 , n. 42

Löydöt: KM 2508:92 leveäteräinen piilukirves

Paikan sijainti ja kuvaus: Lamminvaara sijaitsee noin 23 km itäkoilliseen Utajärven kirkosta. Torppari Juho Komminaho on löytänyt kirveen Lamminvaaralta noin v. 1887. Tarkemmat löytötiedot puuttuvat.

Valokuvat ja diat:

UTAJÄRVI 140  
- rautakautinen löytöpaikka

Peruskartta: 3423 04 Rokuanvaara, p. 19  
karttaote K4  
x = 7163 00  
y = 476 00  
z = 193,7  
= Rokuanvaaran korkein kohta

Kylä, kylänosa: -  
Tila, palsta, rek.nro.: -  
Omistaja, osoite, puh.: -  
Löytöpaikka: Rokuanvaara  
Aikaisemmat tutkimukset, arkistotietoja:

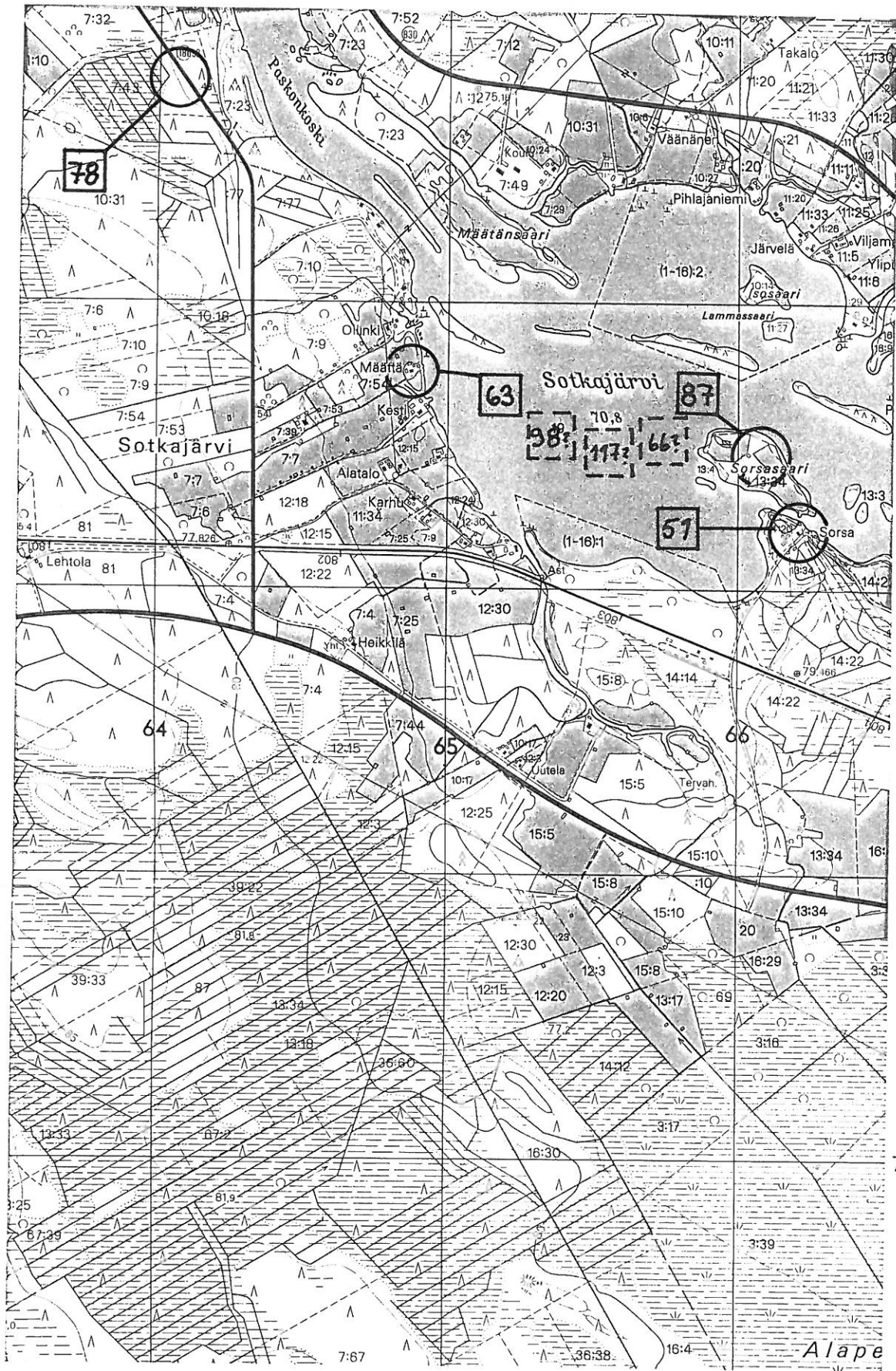
Kirjallisuus:

Löydöt: KM 2508:101 *rauta* silmäkirves

Paikan sijainti ja kuvaus: Rokuanvaara sijaitsee noin 22 km etelään Utajärven kirkosta. Torppari Heikki Poutiainen on löytänyt kirveen Rokuanvaaralta? noin v. 1887? Tarkemmat löytötiedot puuttuvat.

Valokuvat ja diat:





7189 00

7188 00

7187 00

7186 00

464 00

465 00

466 00



7189 00

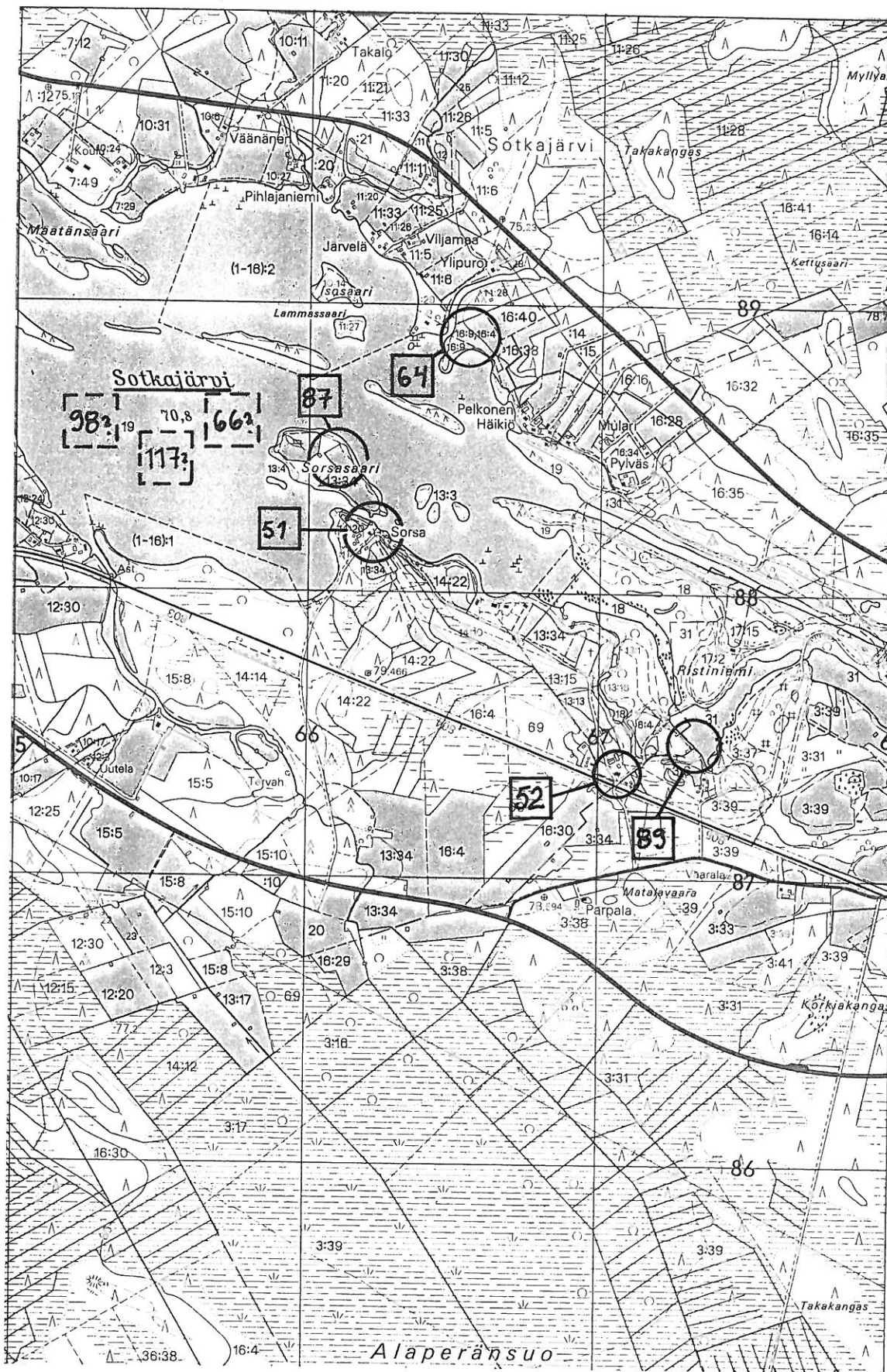
7188 00

7187 00

7186 00

468 00

469 00



7189 00

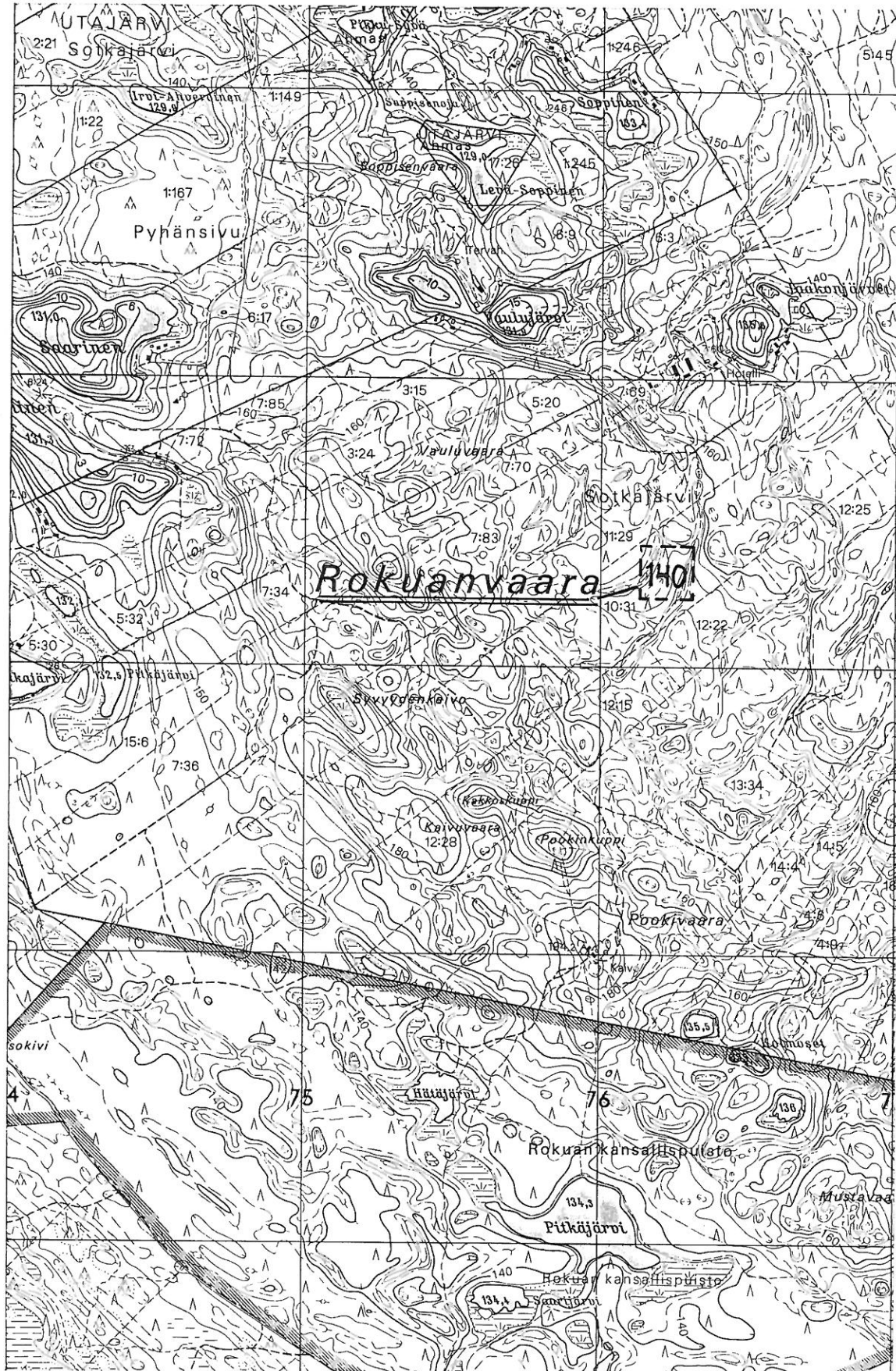
7188 00

7187 00

7186 00

466 00

467 00



7166 00

7165 00

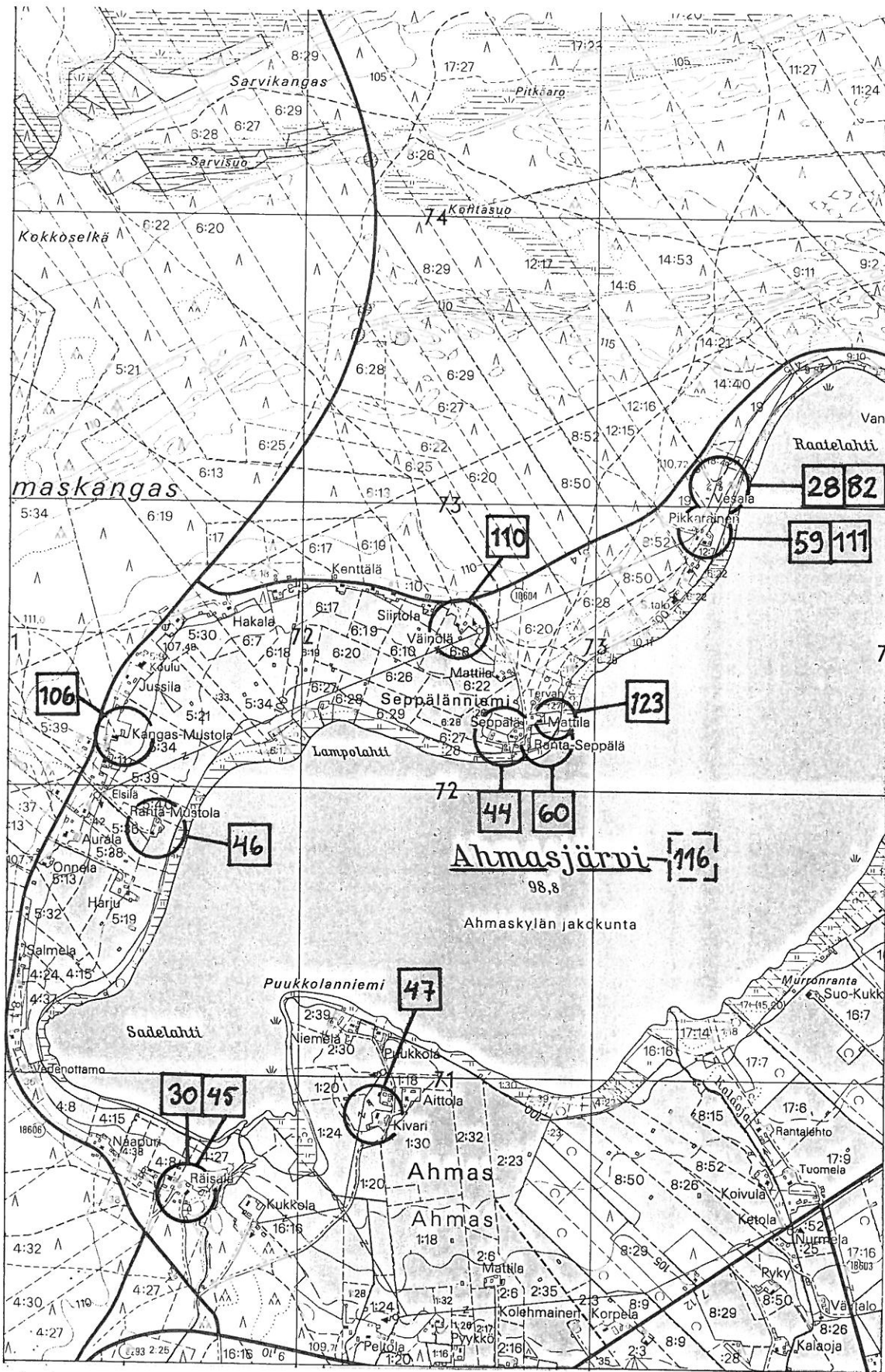
7164 00

7163 00

7162 00

475 00

476 00



7174 00

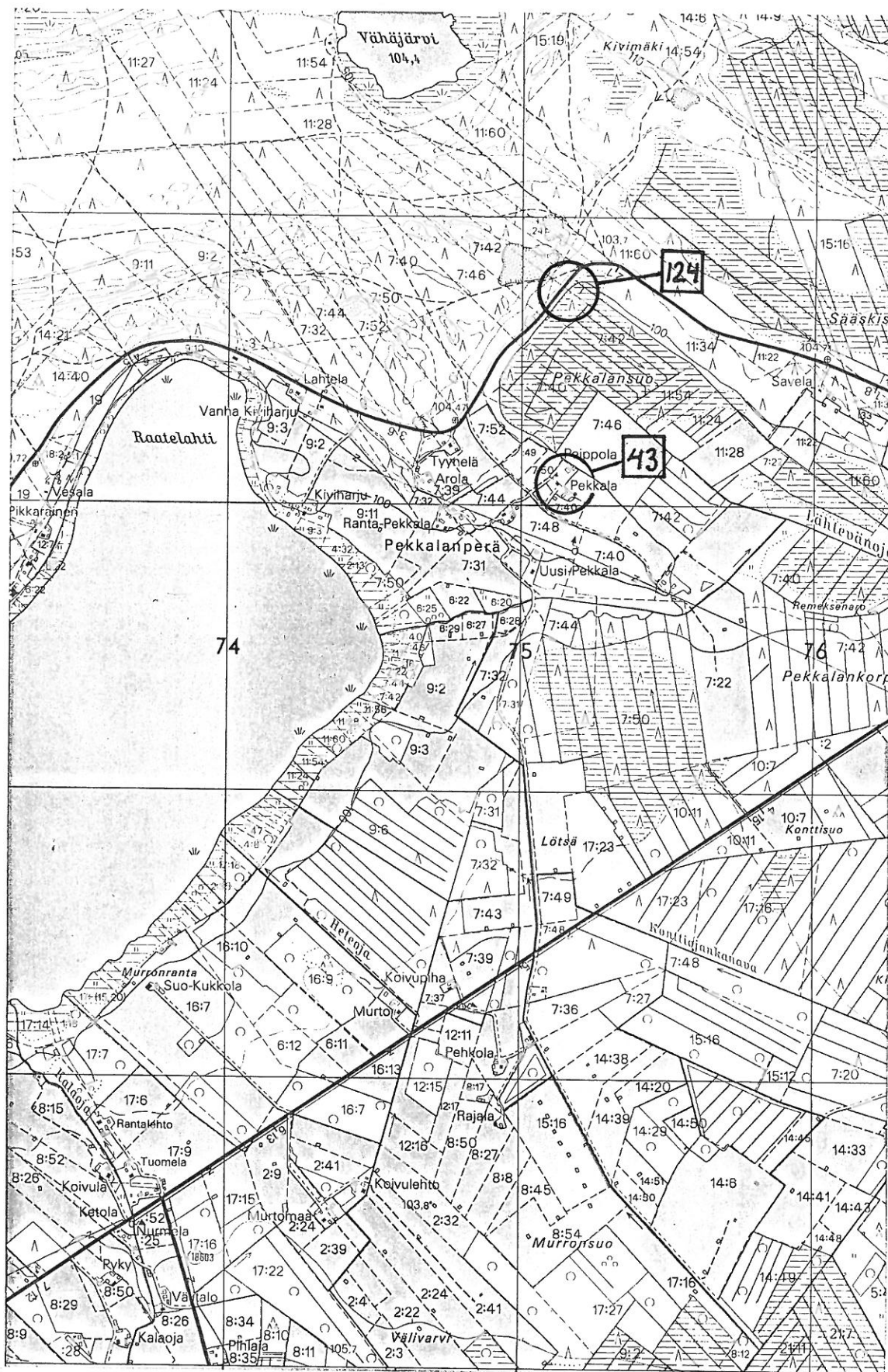
7173 00

7172 00

7171 00

472 00

473 00



7174 00

7173 00

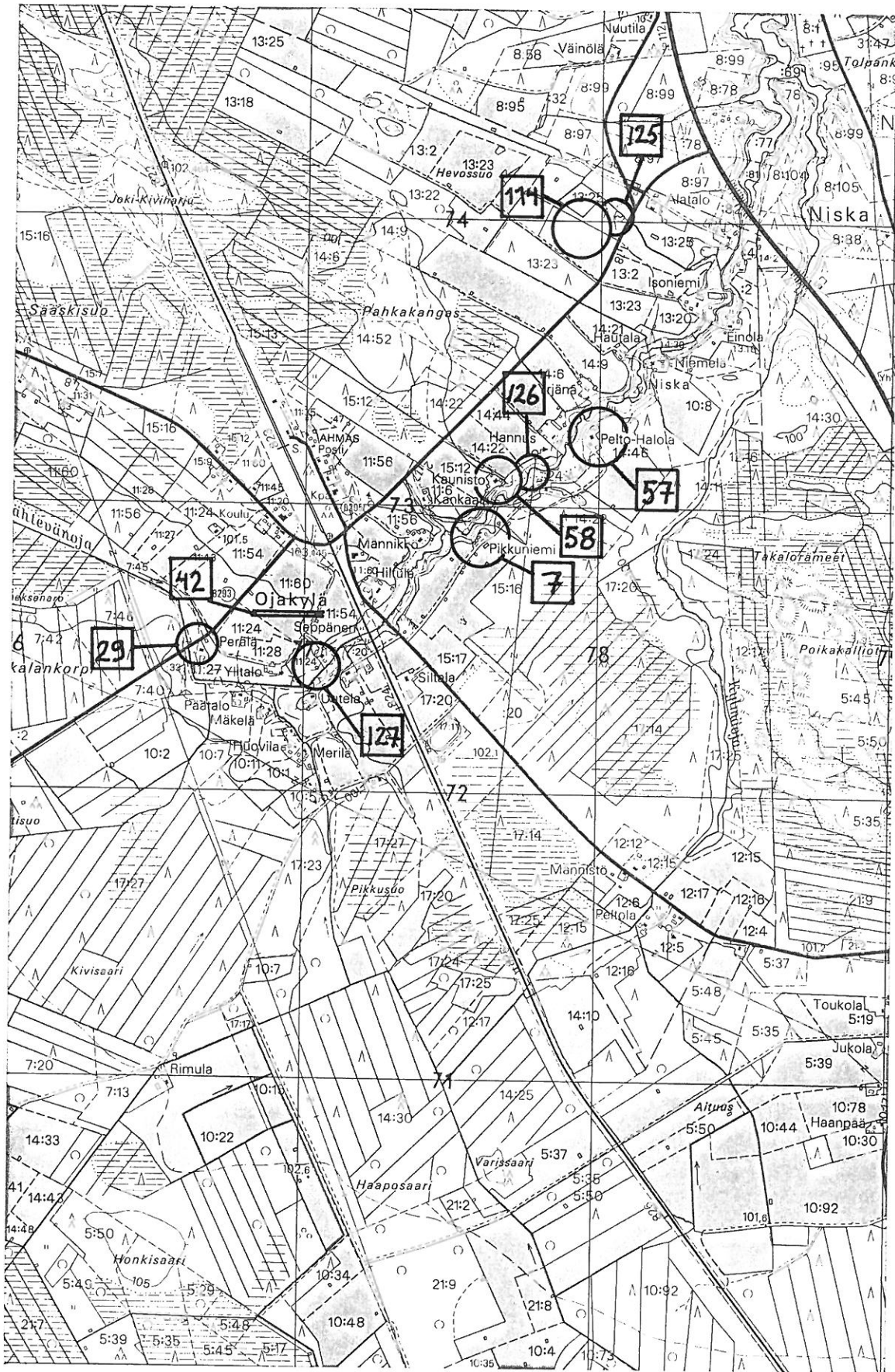
7172 00

7171 00

474 00

475 00

476 00



477 00

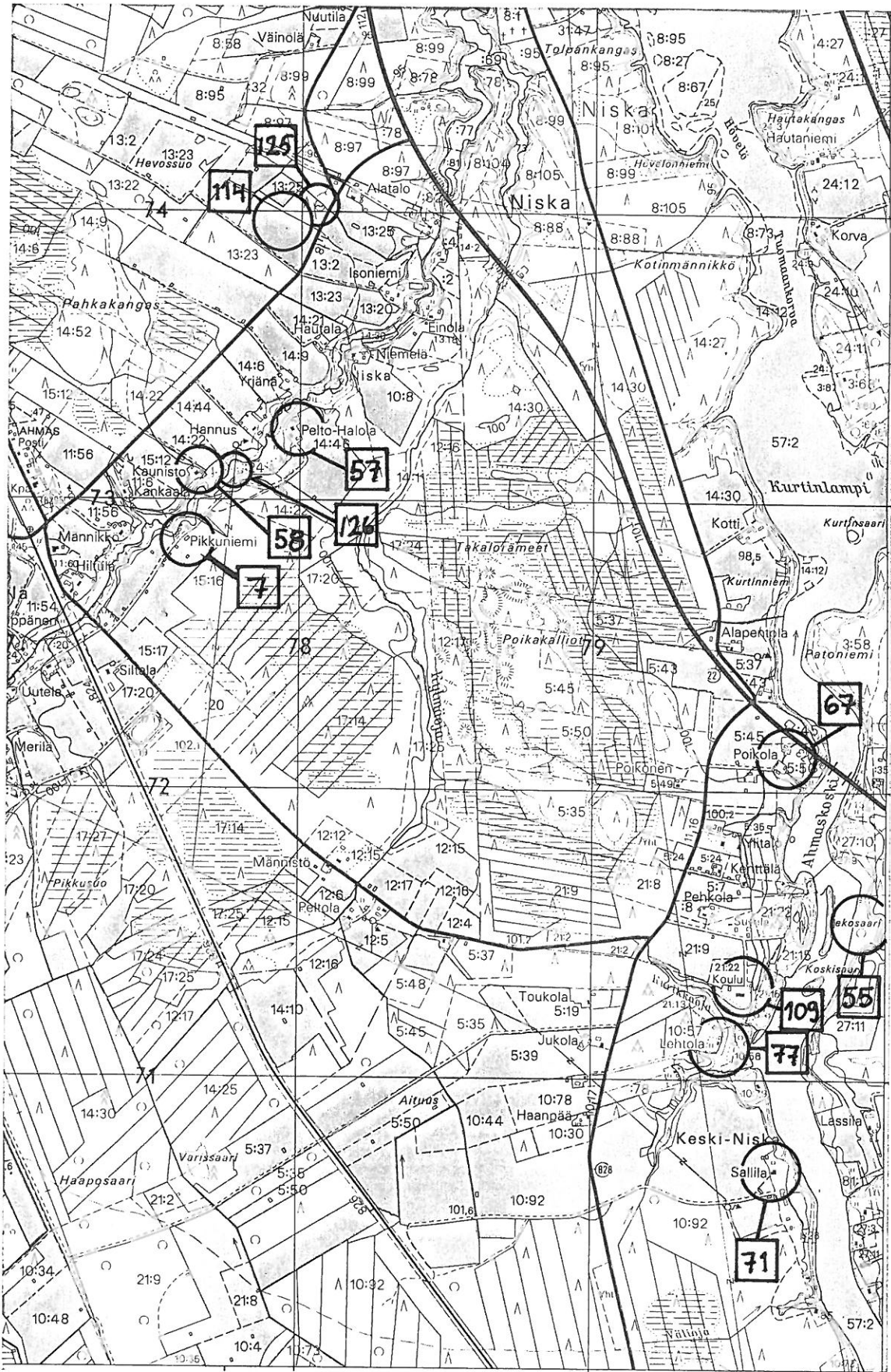
478 00

7174 00

7173 00

7172 00

7171 00



7174 00

7173 00

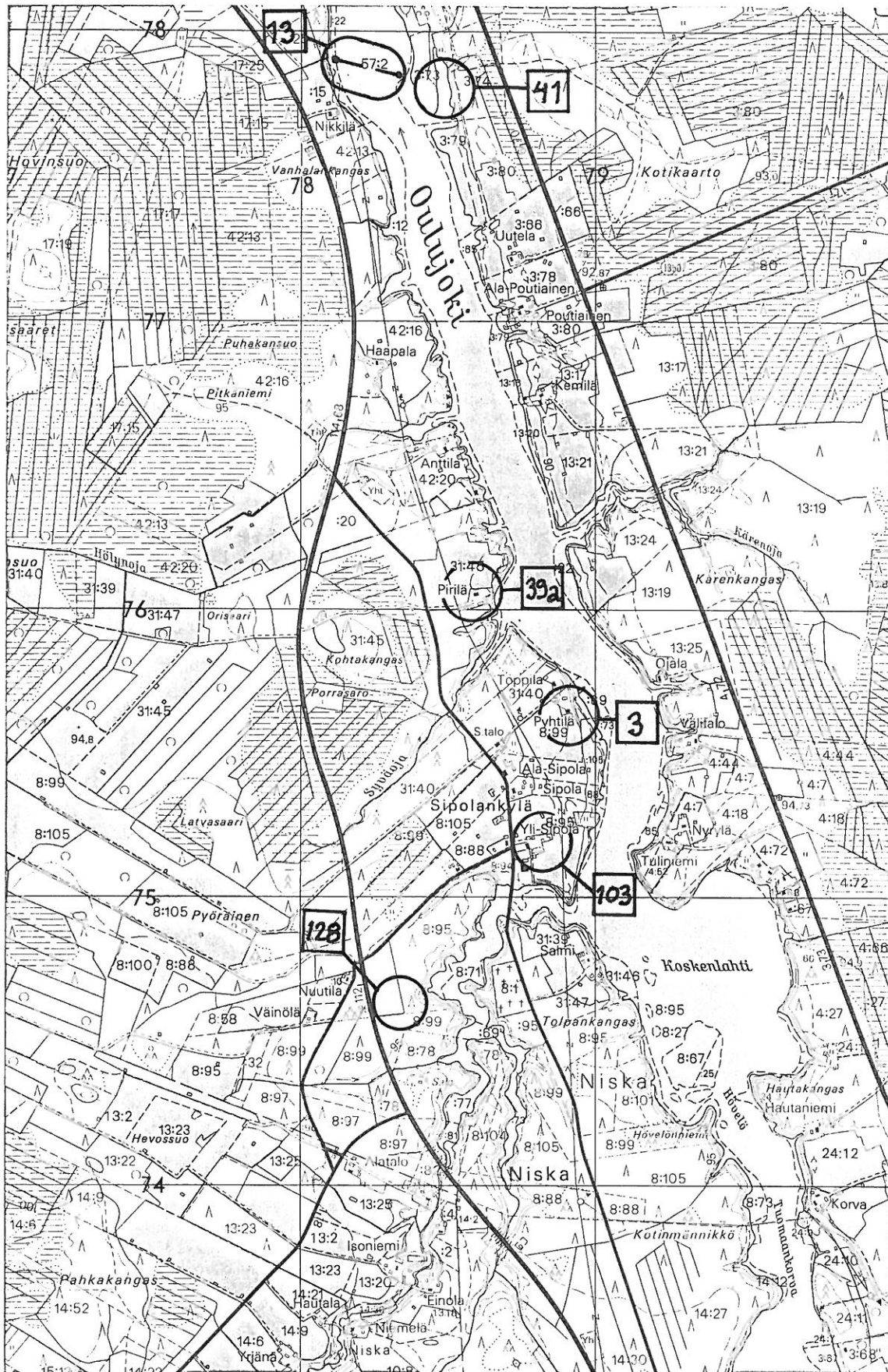
7172 00

7171 00

478 00

479 00





7177 00

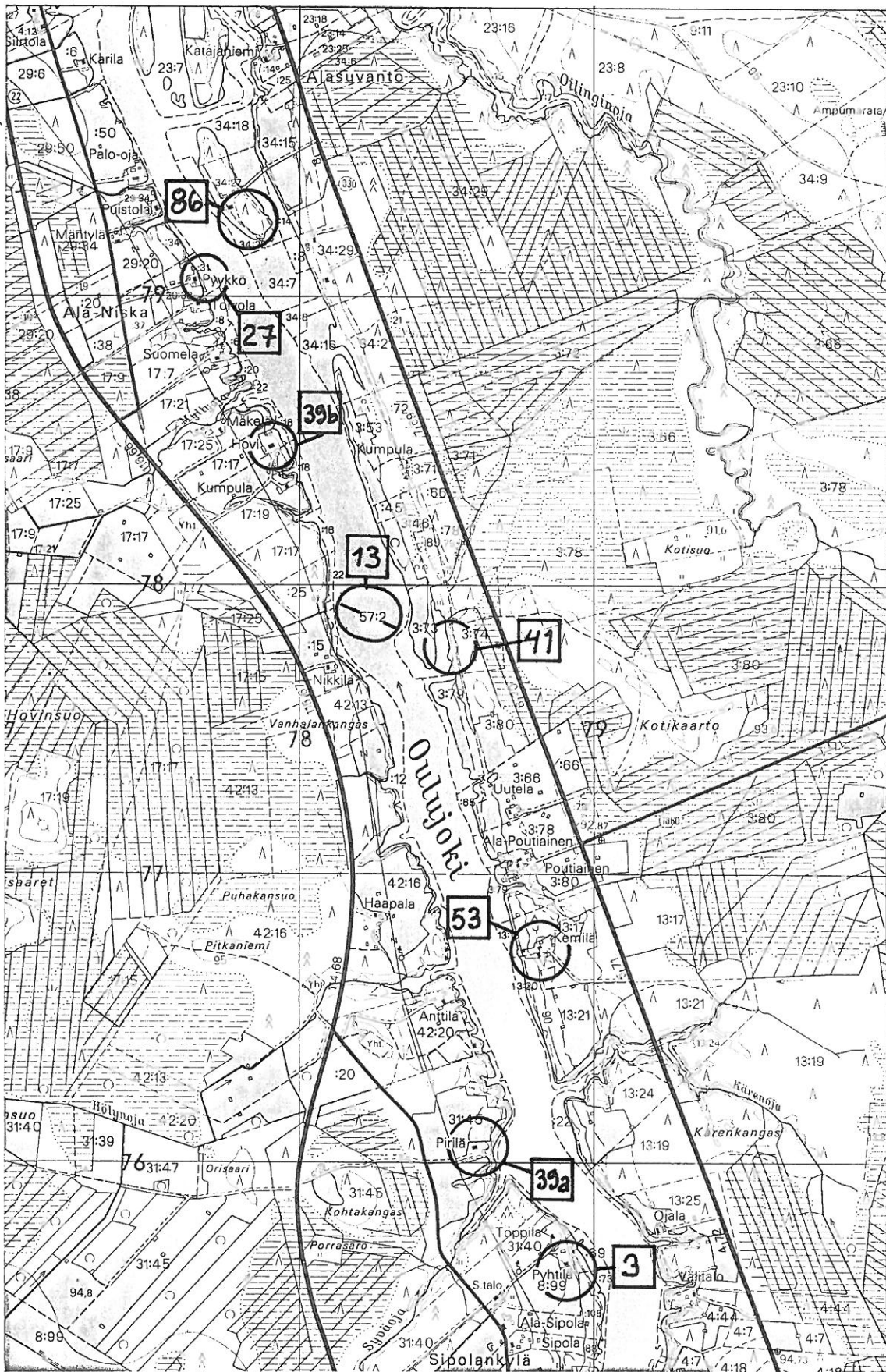
7176 00

7175 00

7174 00

478 00

479 00



7179 00

7178 00

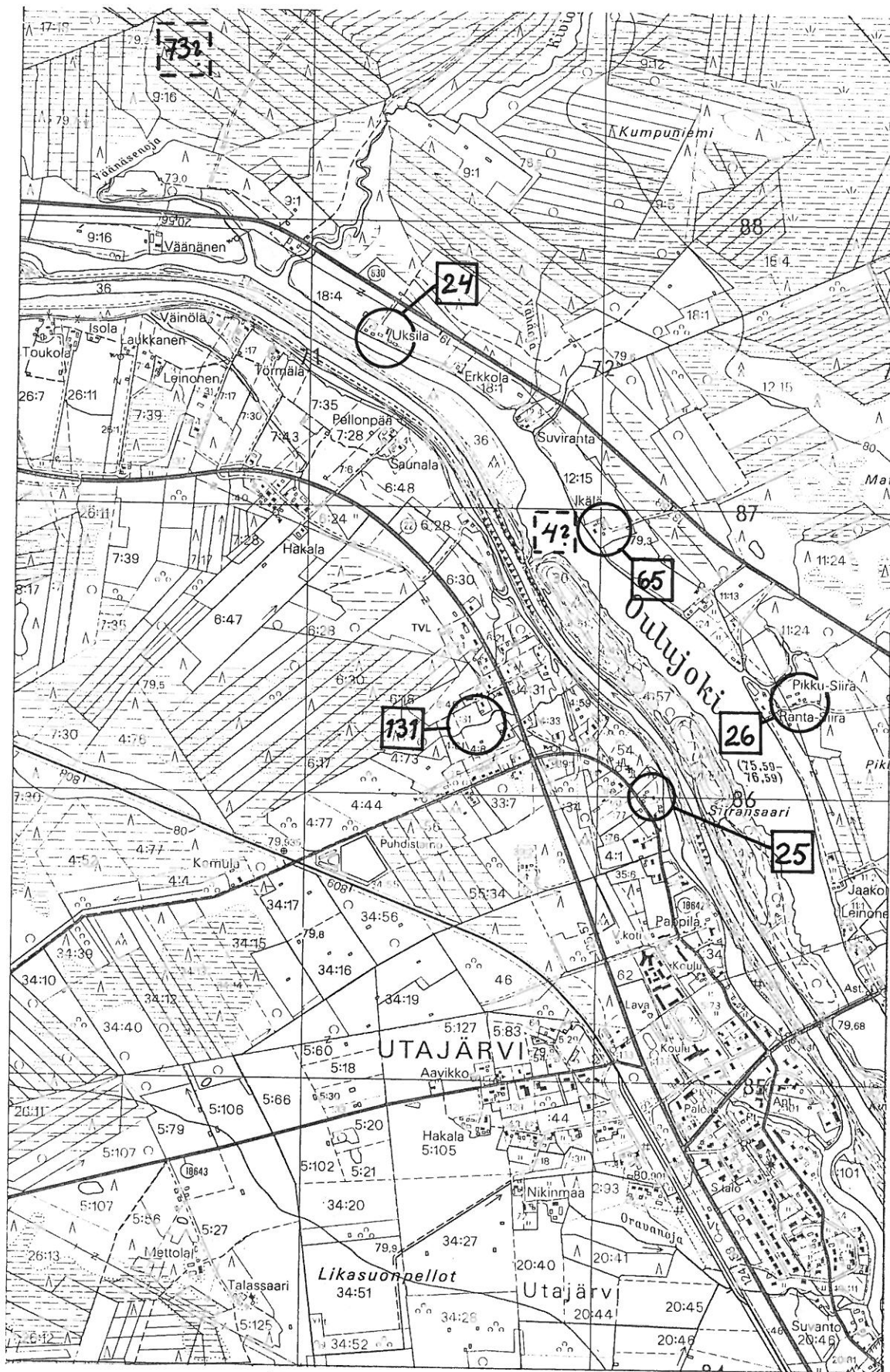
7177 00

7176 00

478 00

479 00

Ote peruskartasta 3423 06 UTAJÄRVI p.1980 1:20 000



7188 00

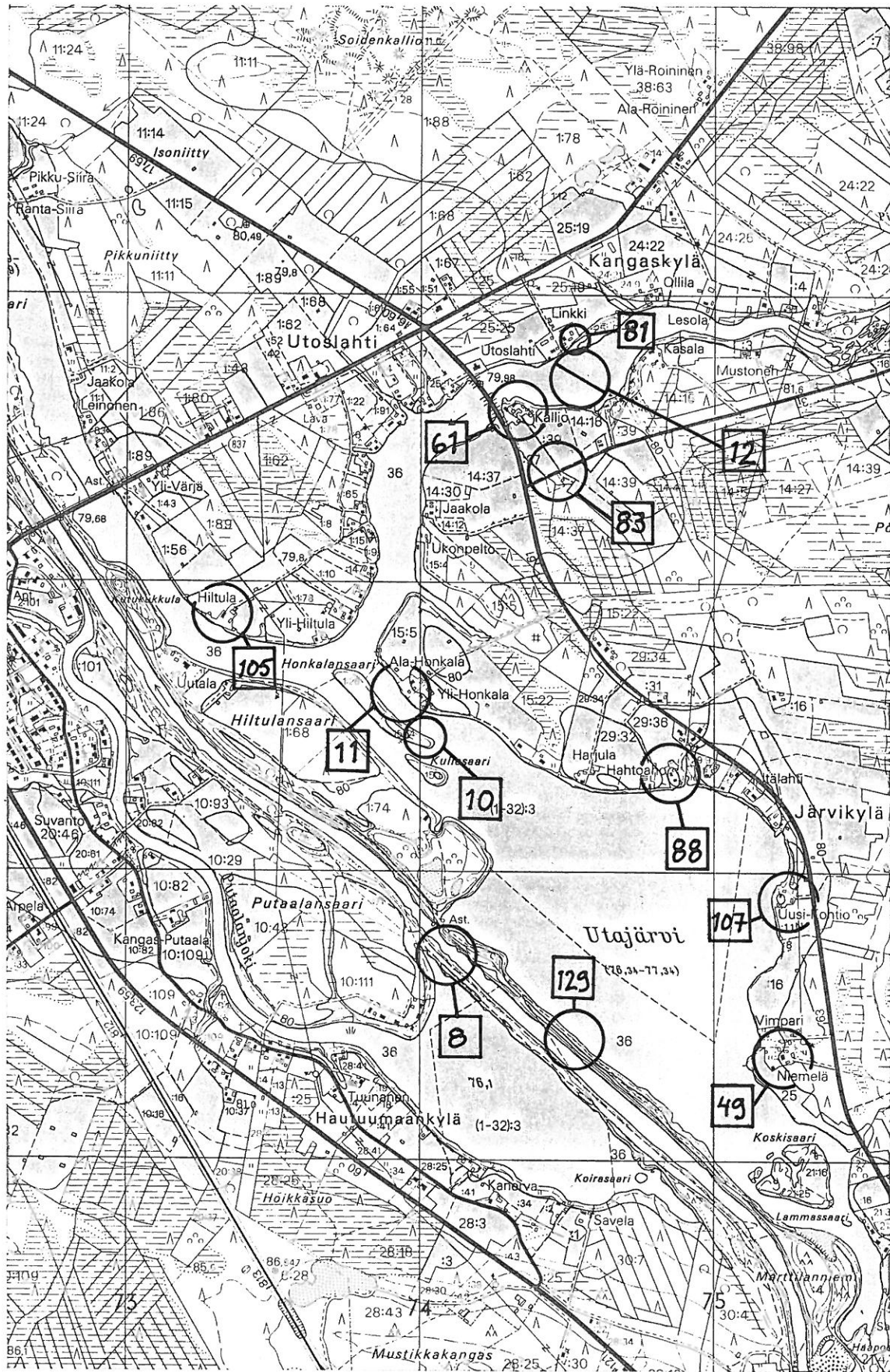
7187 00

7186 00

7185 00

471 00

472 00



7186 00

7185 00

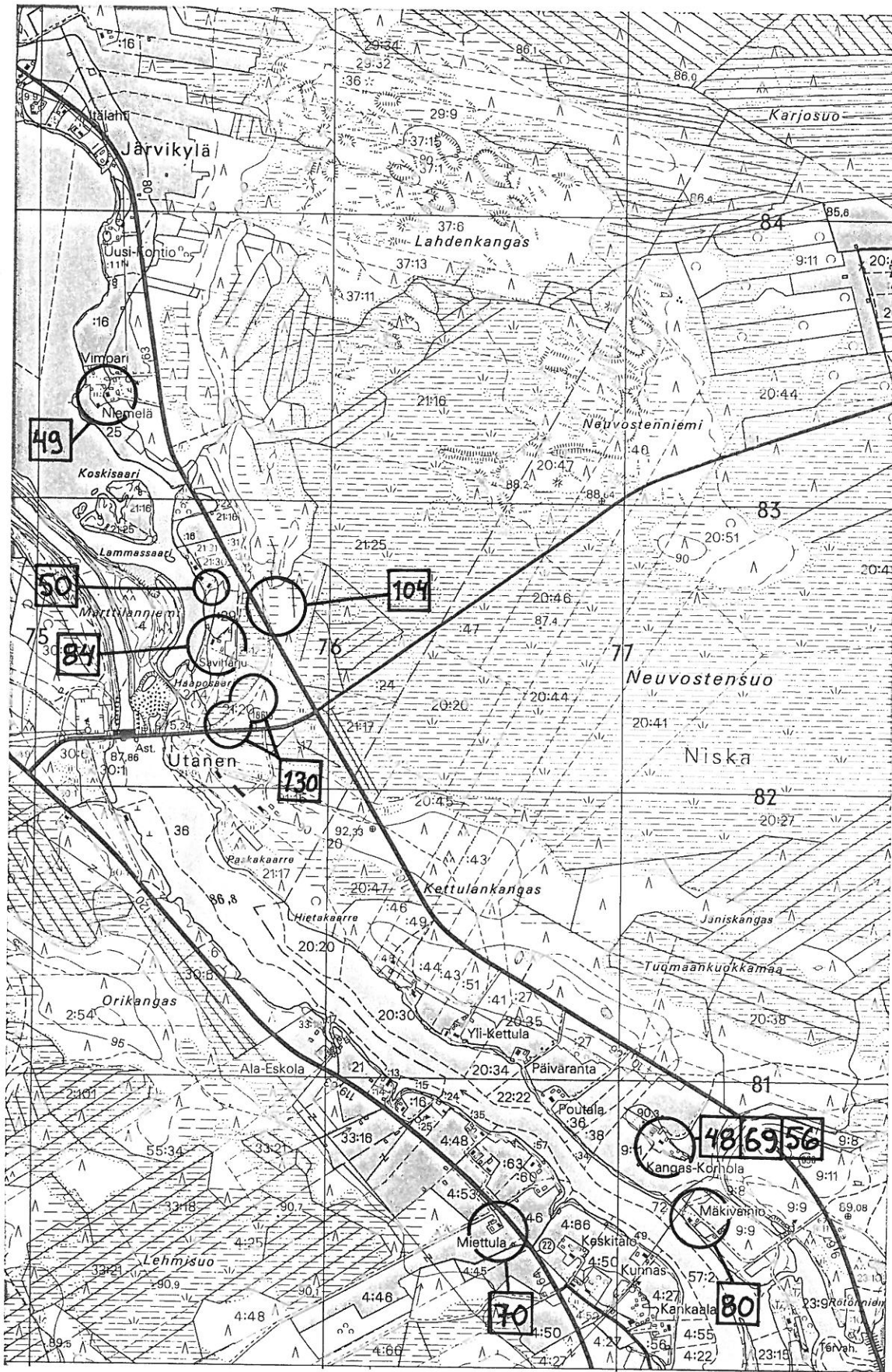
7184 00

7183 00

473 00

474 00

475 00



7184 00

7183 00

7182 00

7181 00

476 00

477 00

49

50

84

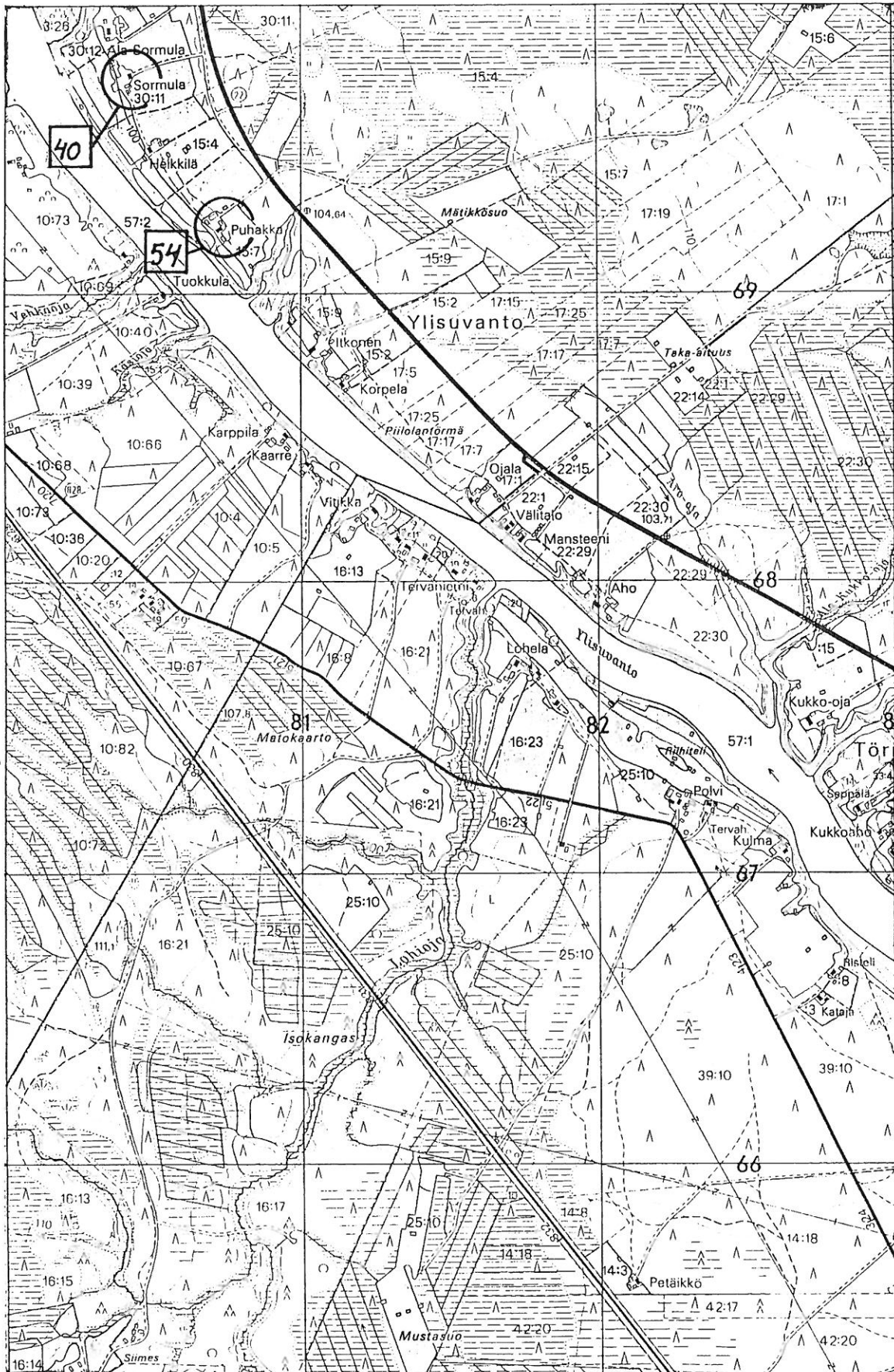
130

104

48 69 56

70

80



481 00

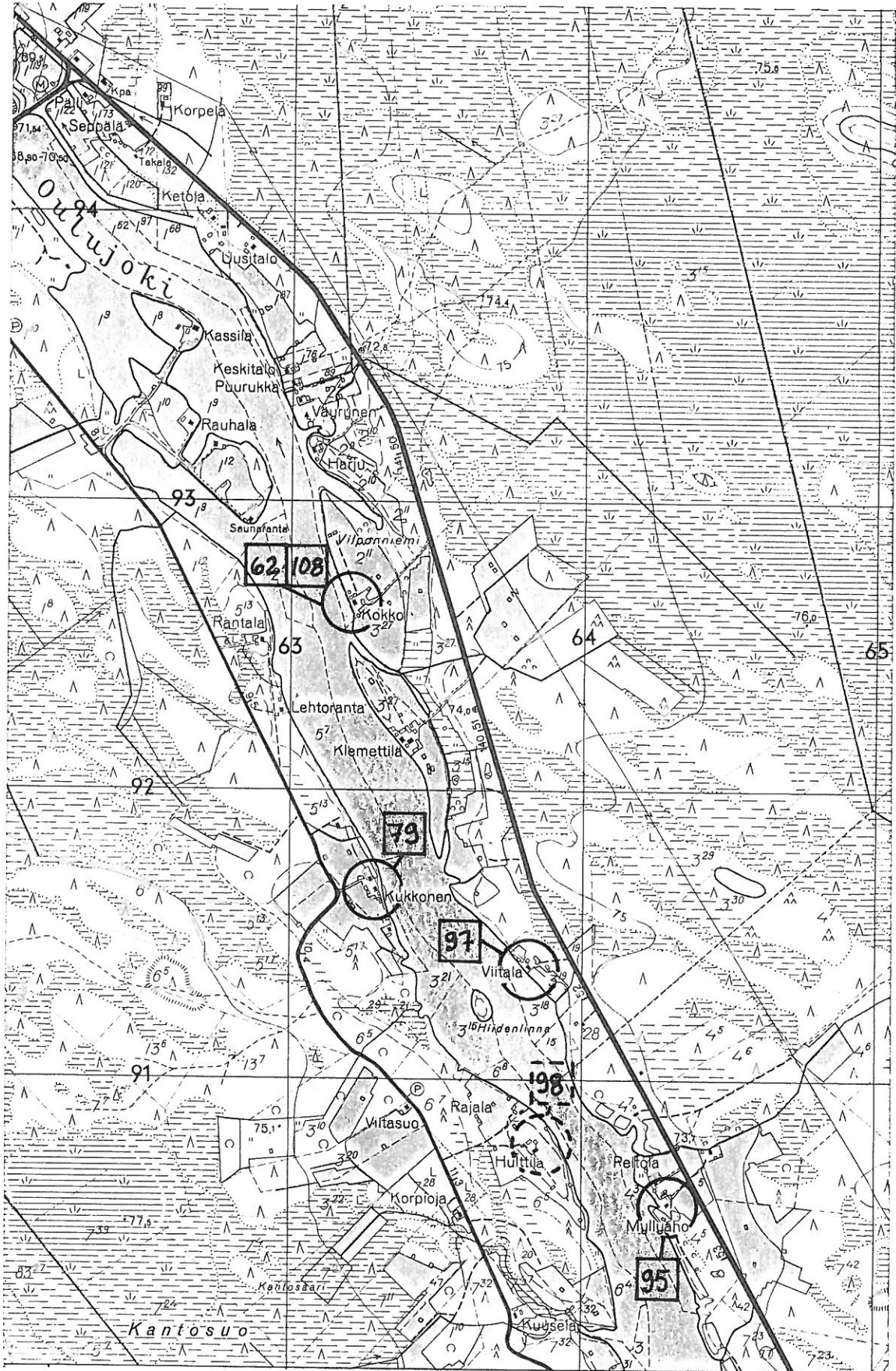
482 00

7169 00

7168 00

7167 00

7166 00



7194 00

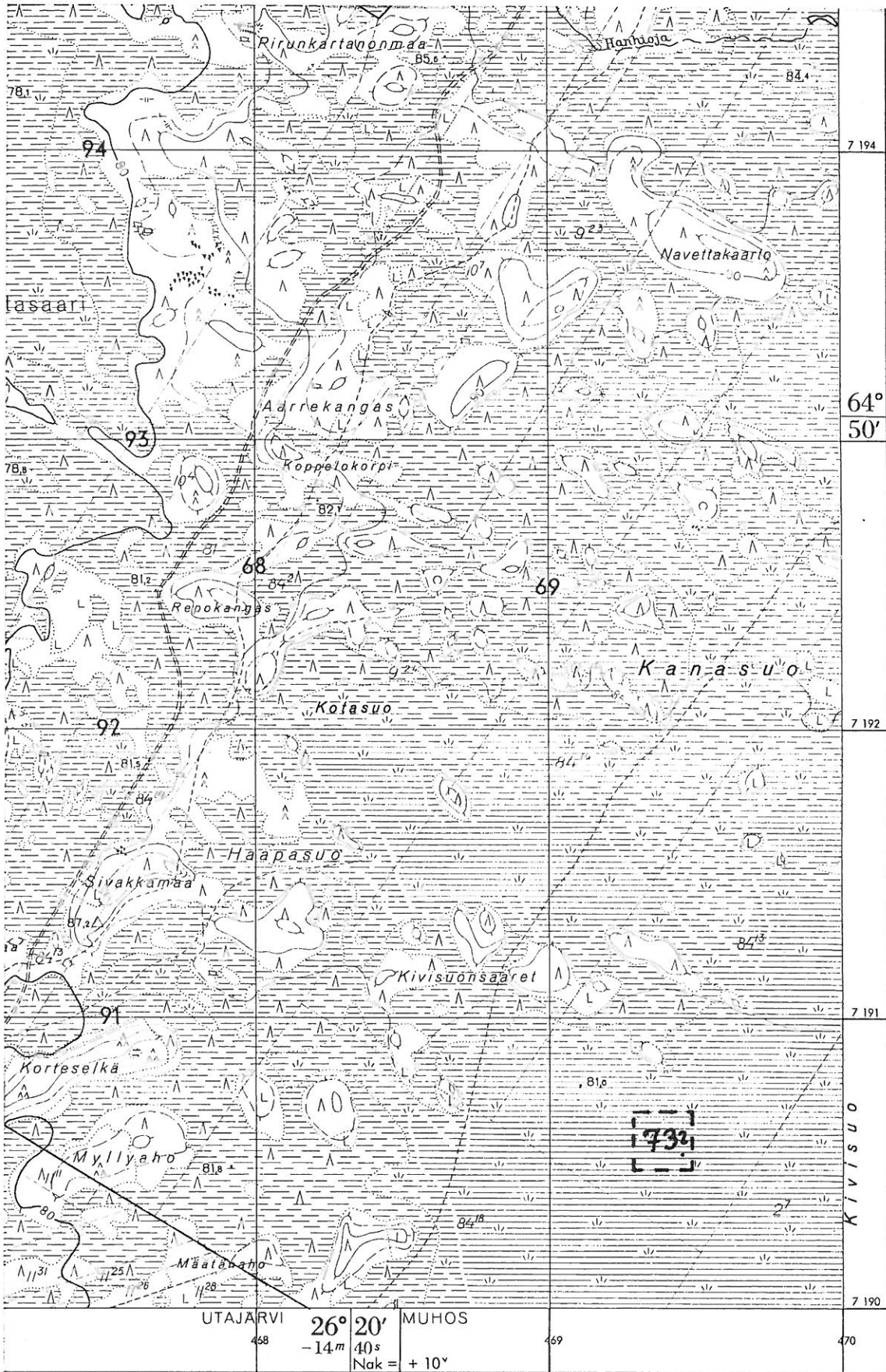
7193 00

7192 00


7191 00

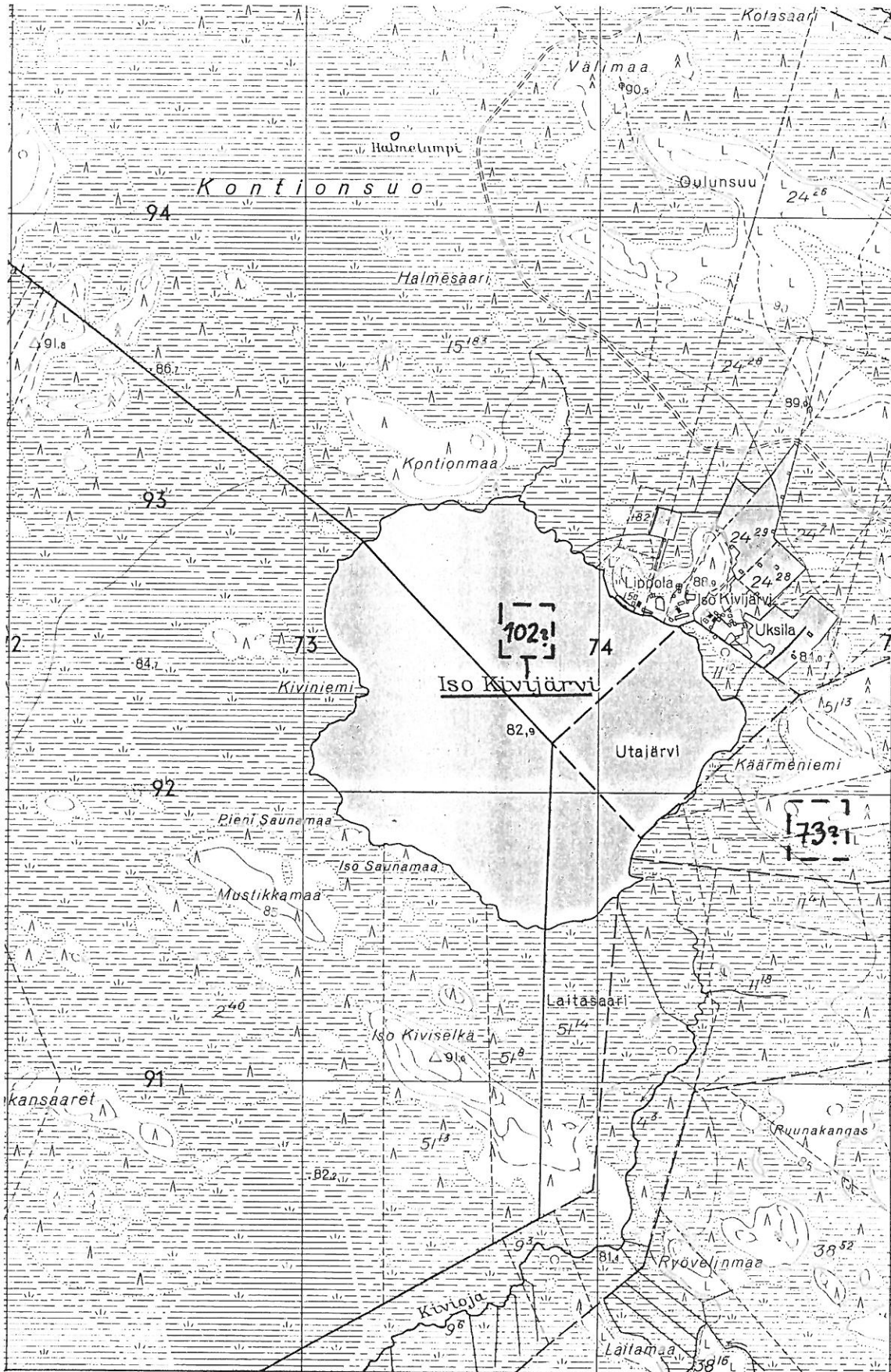
463 00

464 00









7194 00

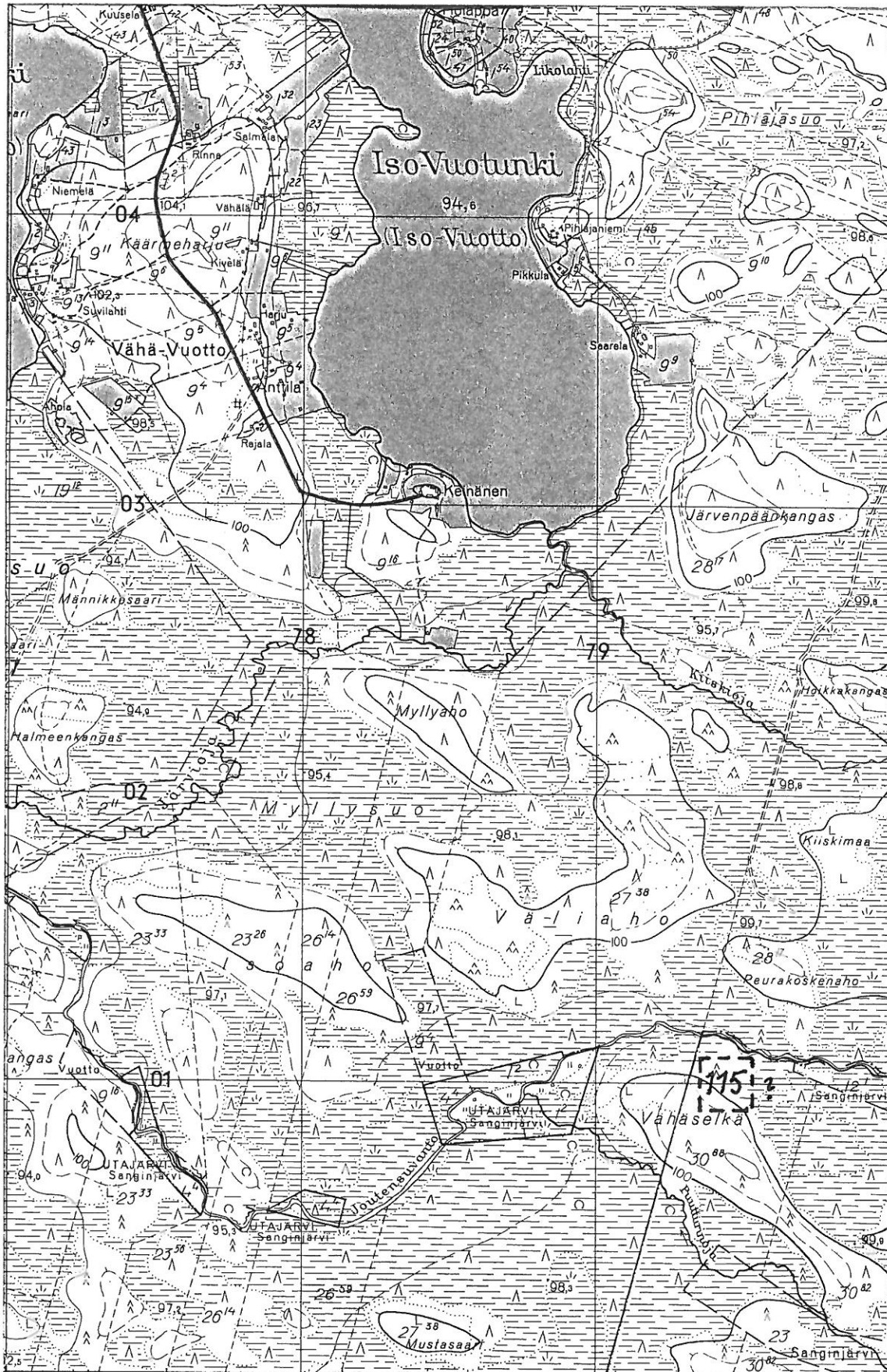
7193 00

7192 00

7191 00

473 00

474 00



7204 00

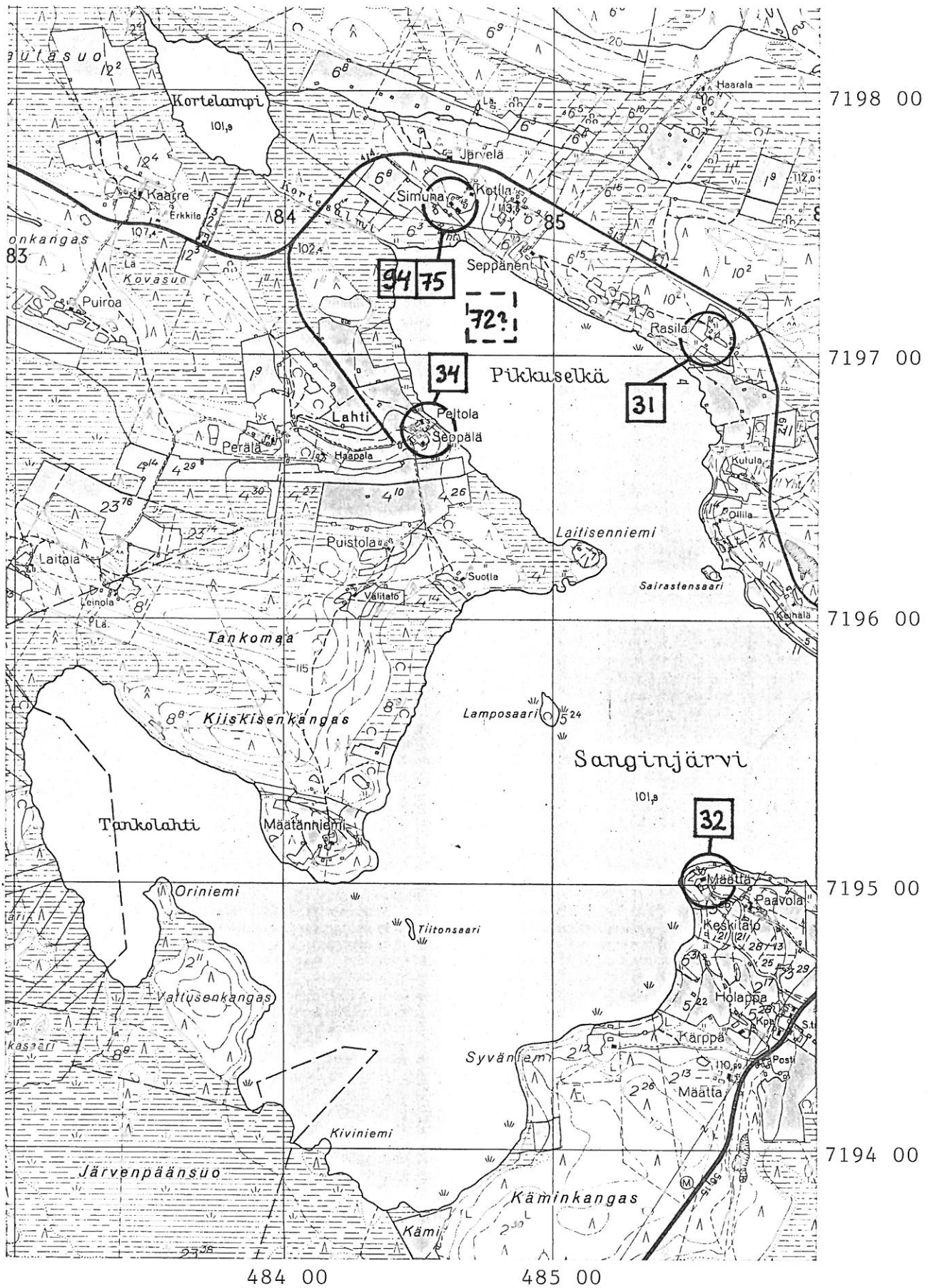
7203 00

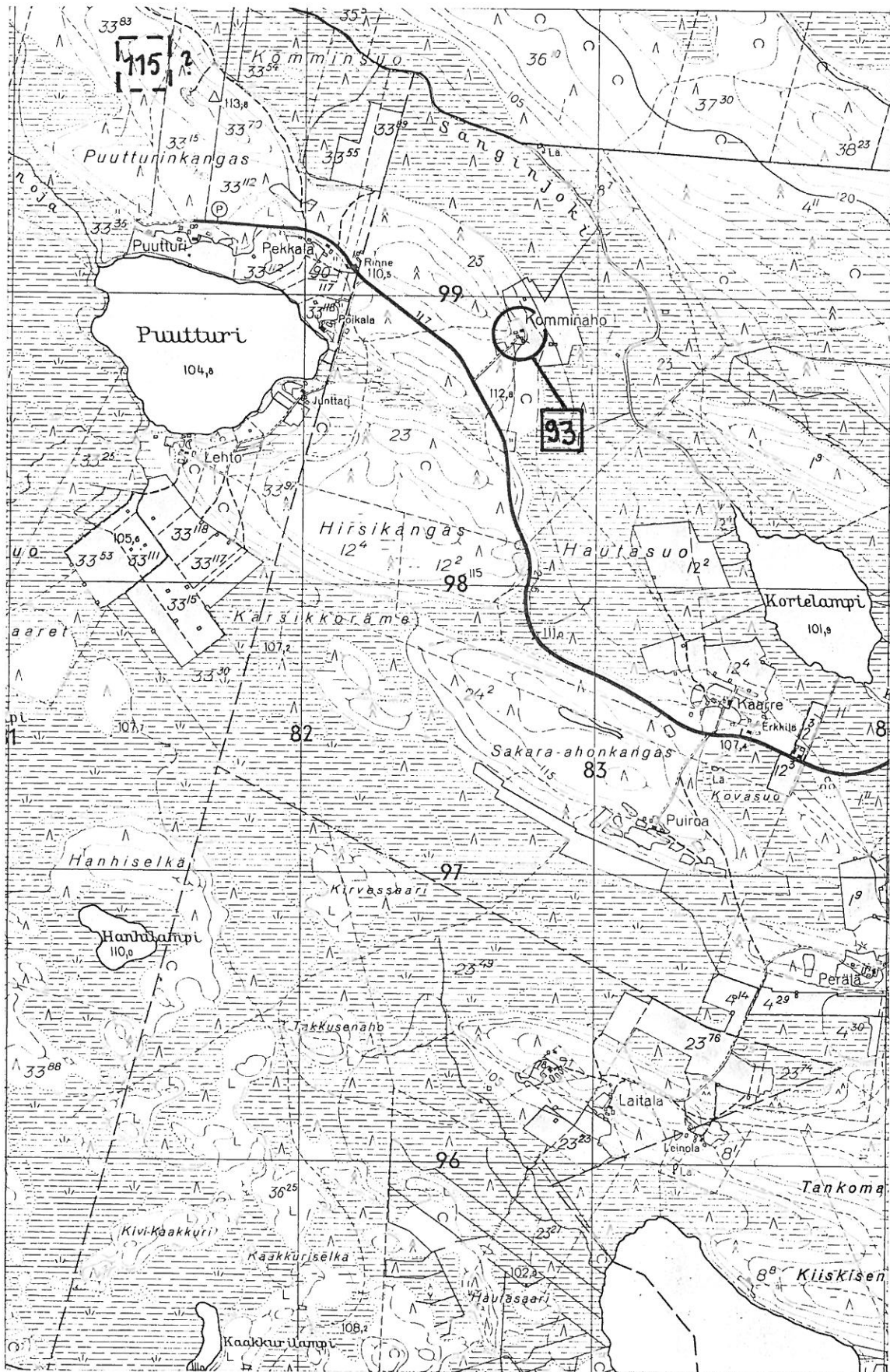
7202 00

7201 00

478 00

479 00





482 00

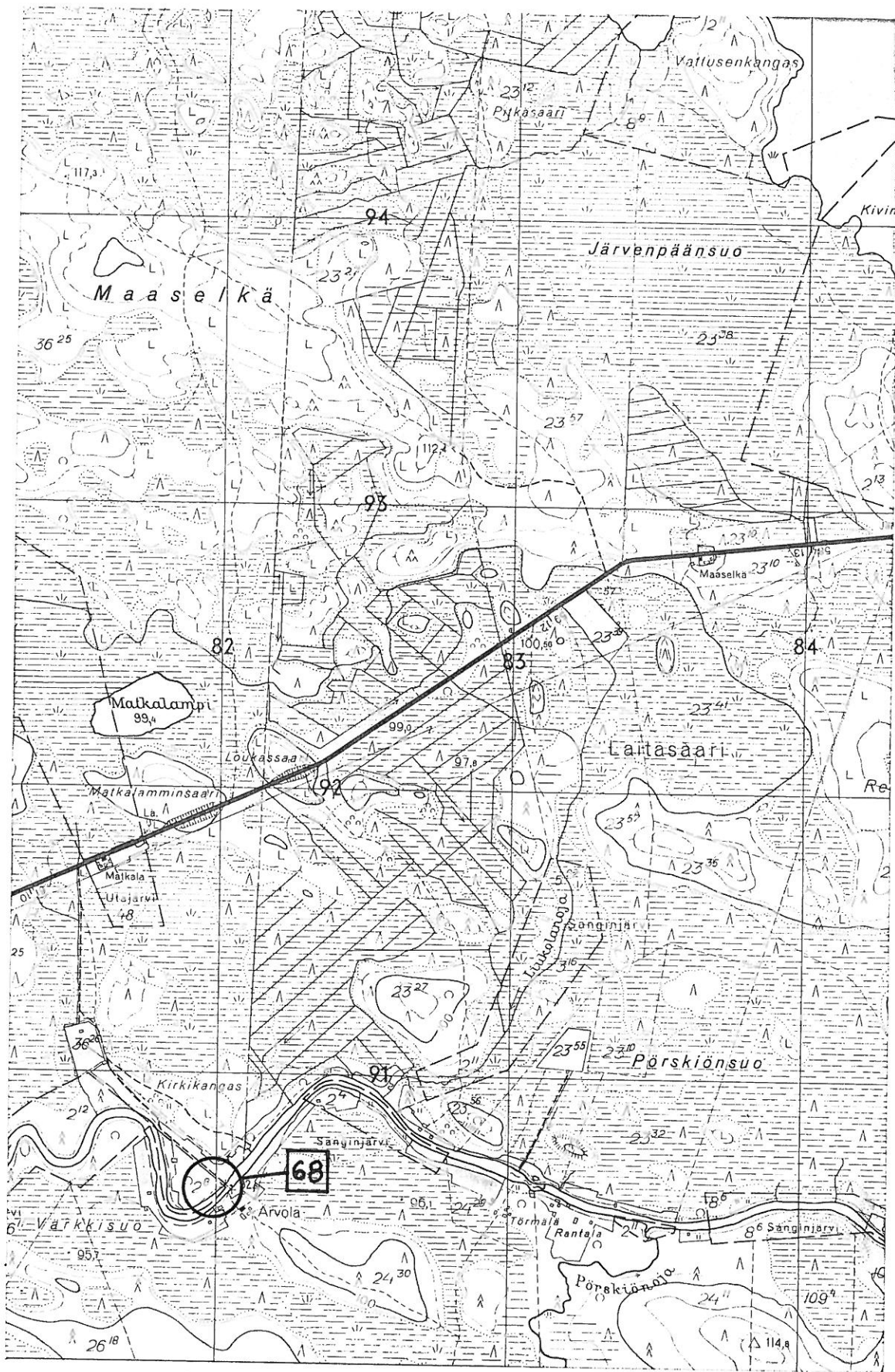
483 00

7199 00

7198 00

7197 00

7196 00



482 00

483 00

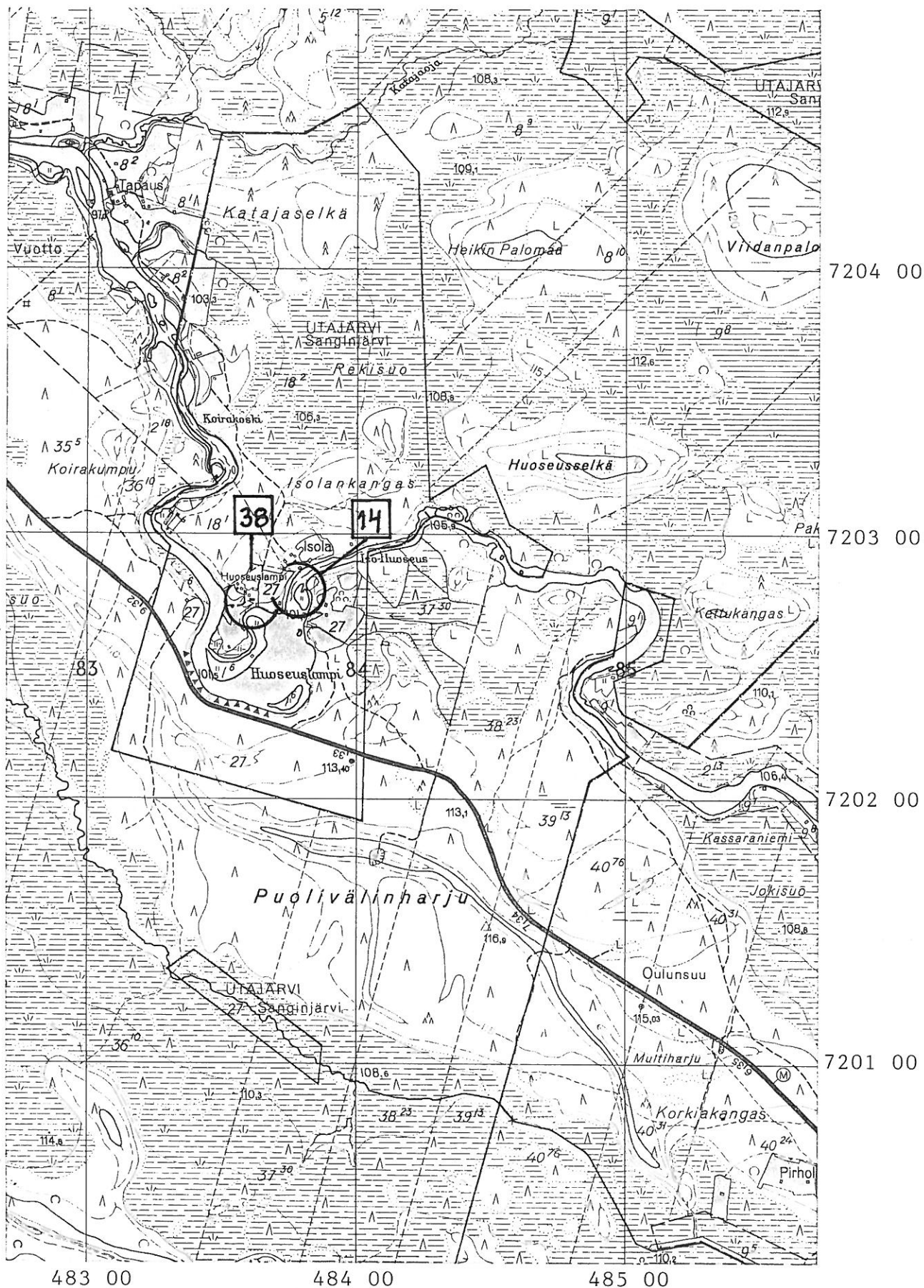
484 00

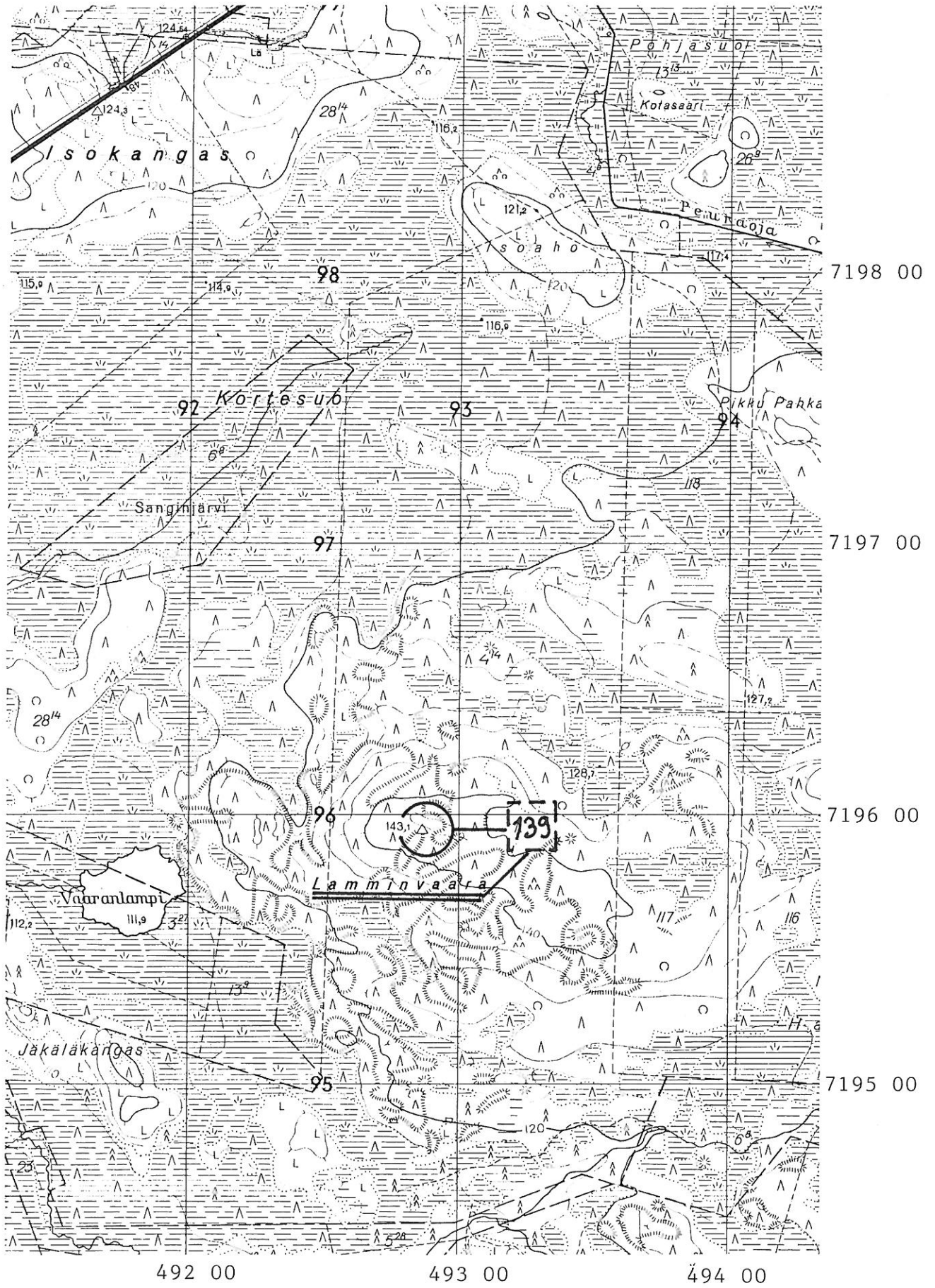
7194 00

7193 00

7192 00

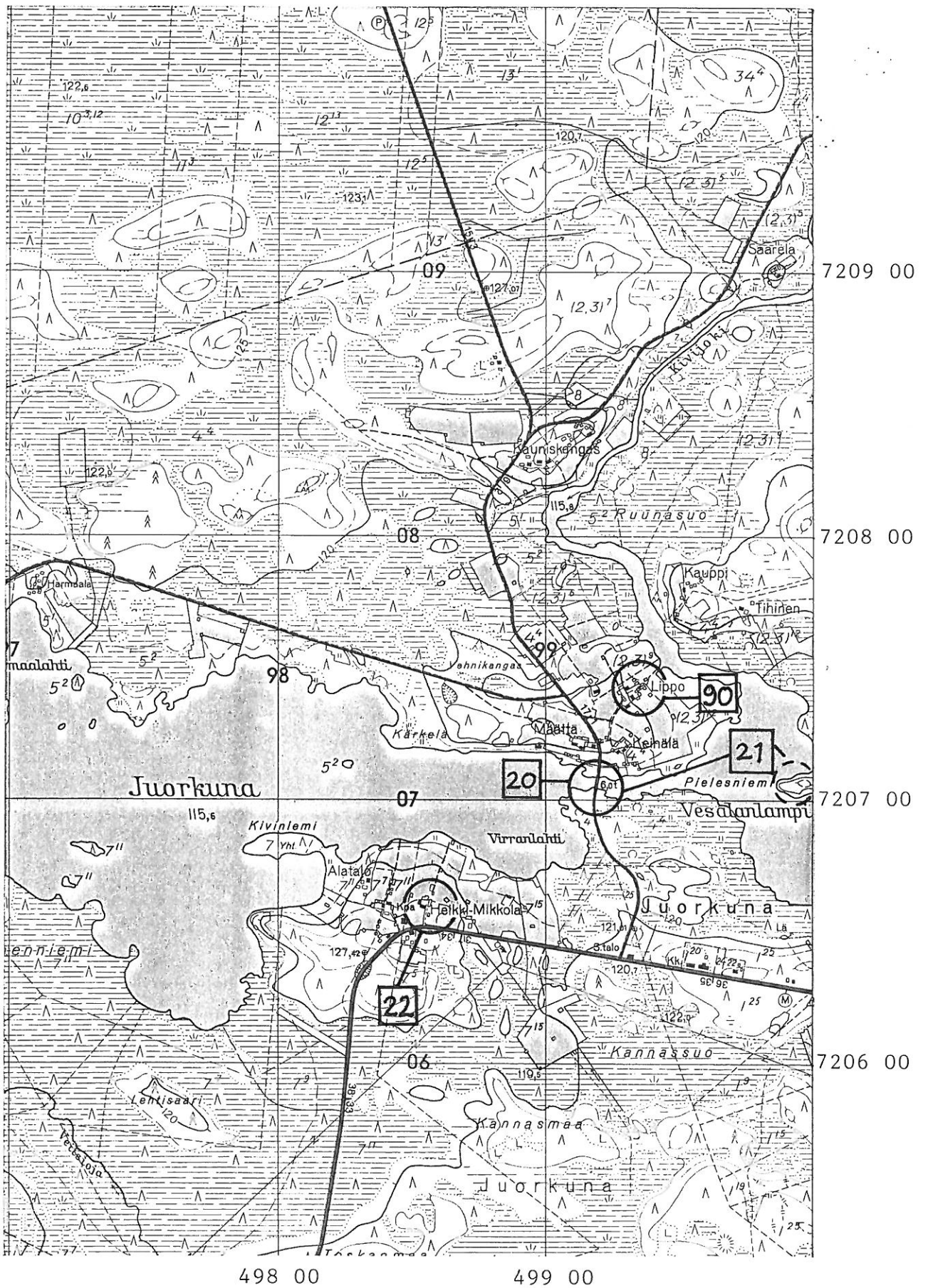
7191 00

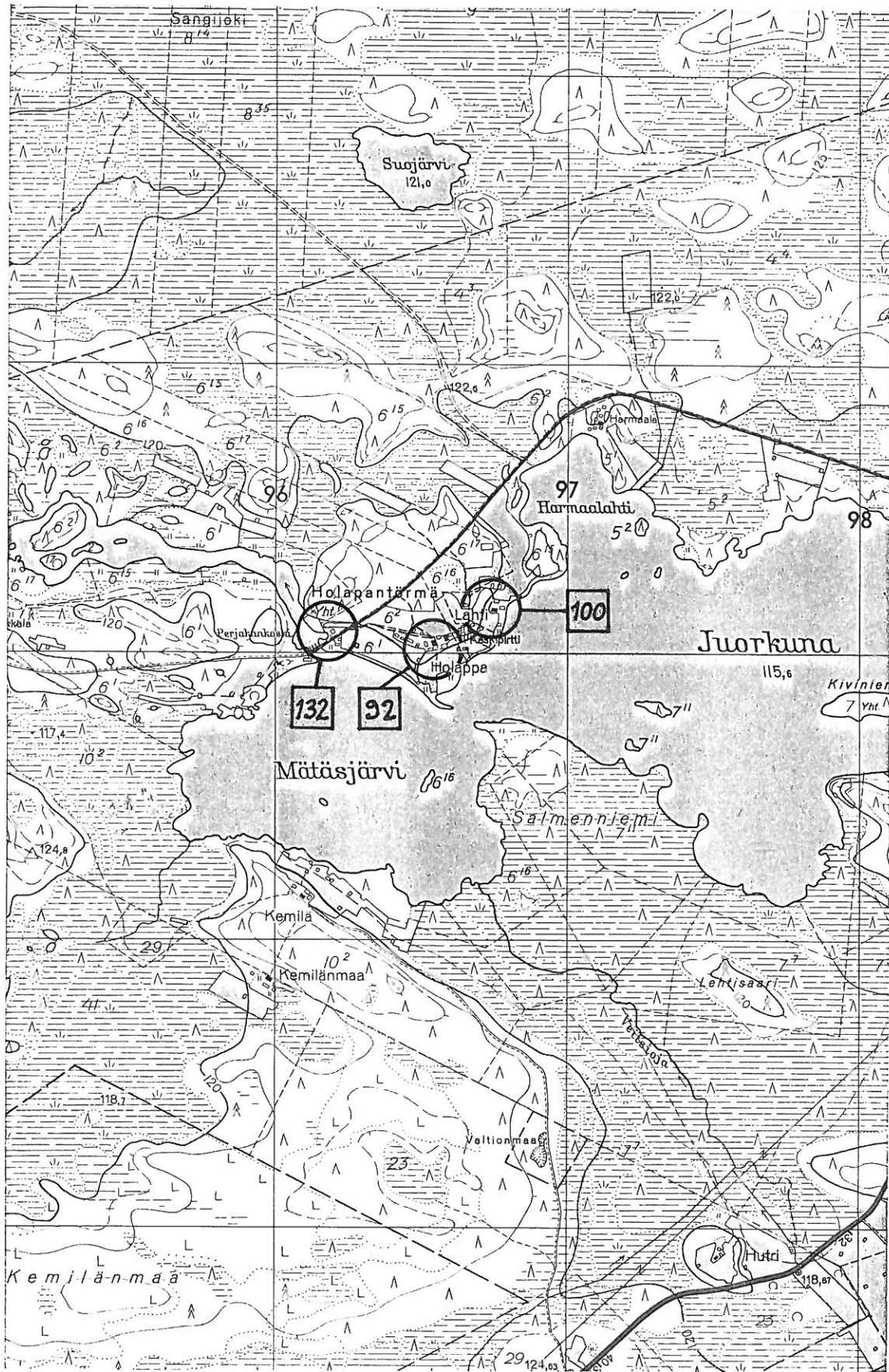












496 00

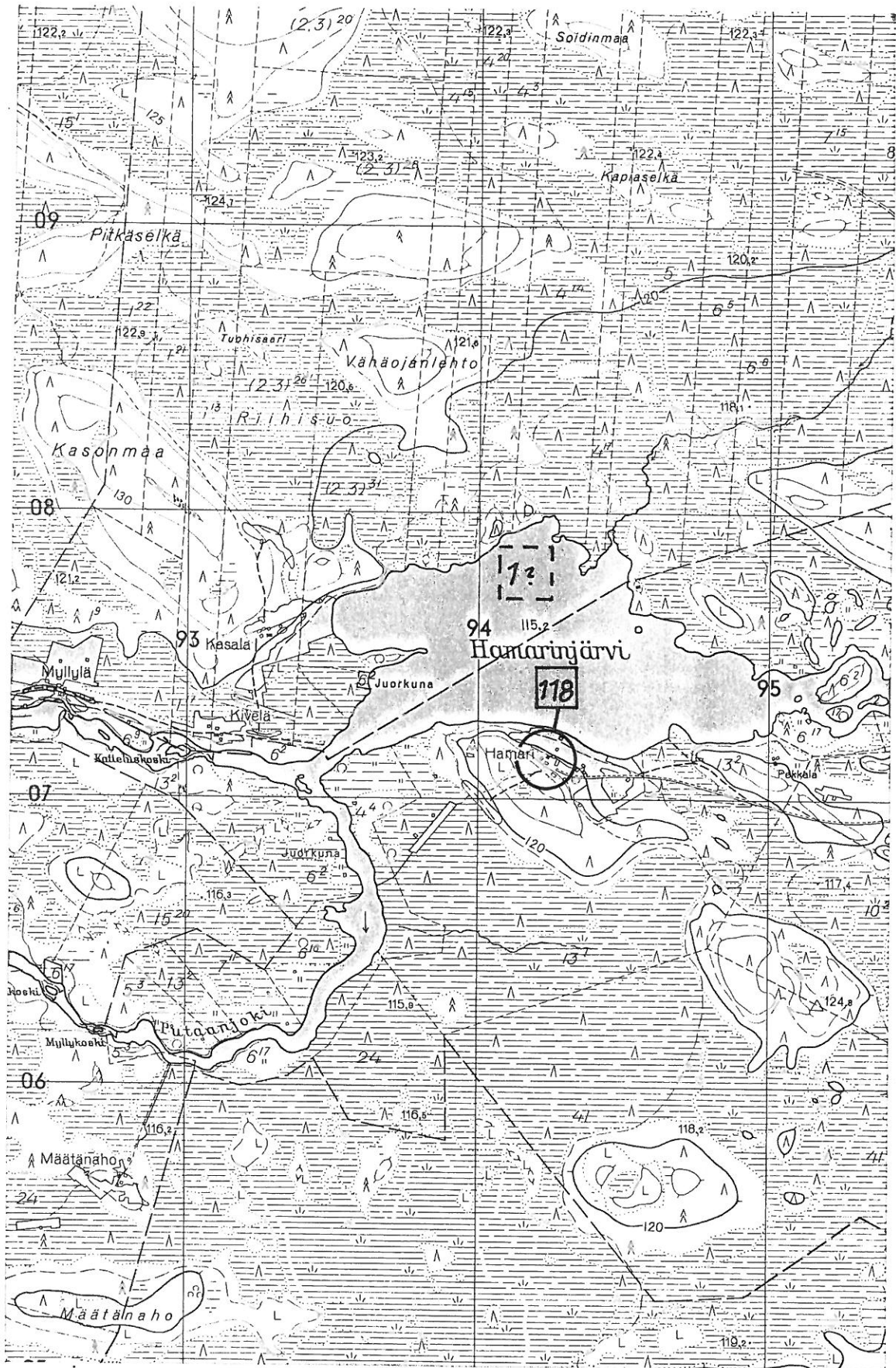
497 00

7208 00

7207 00

7206 00

7205 00



493 00

494 00

495 00

7209 00

7208 00

7207 00

7206 00



7214 00

7213 00

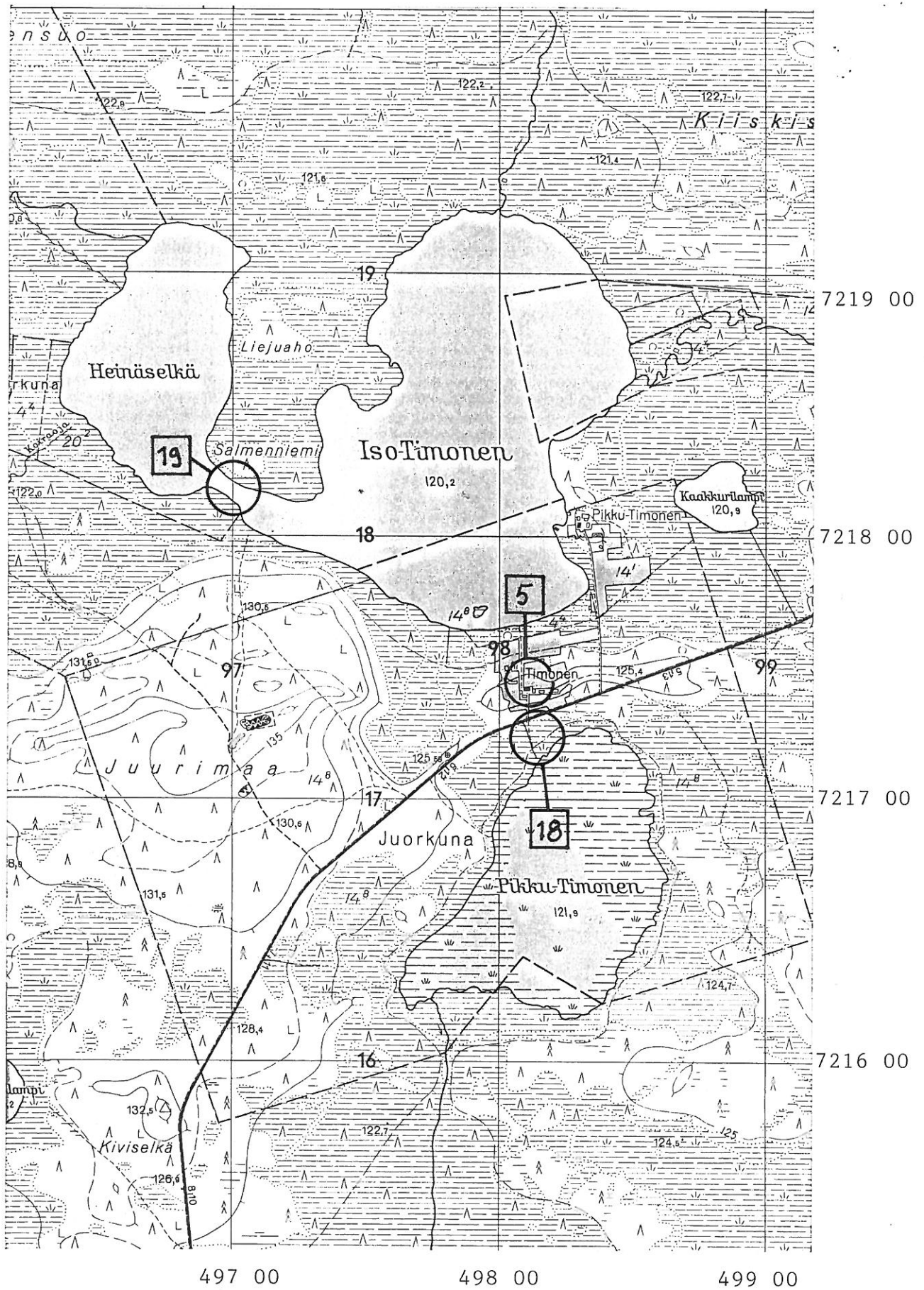
7212 00

7211 00

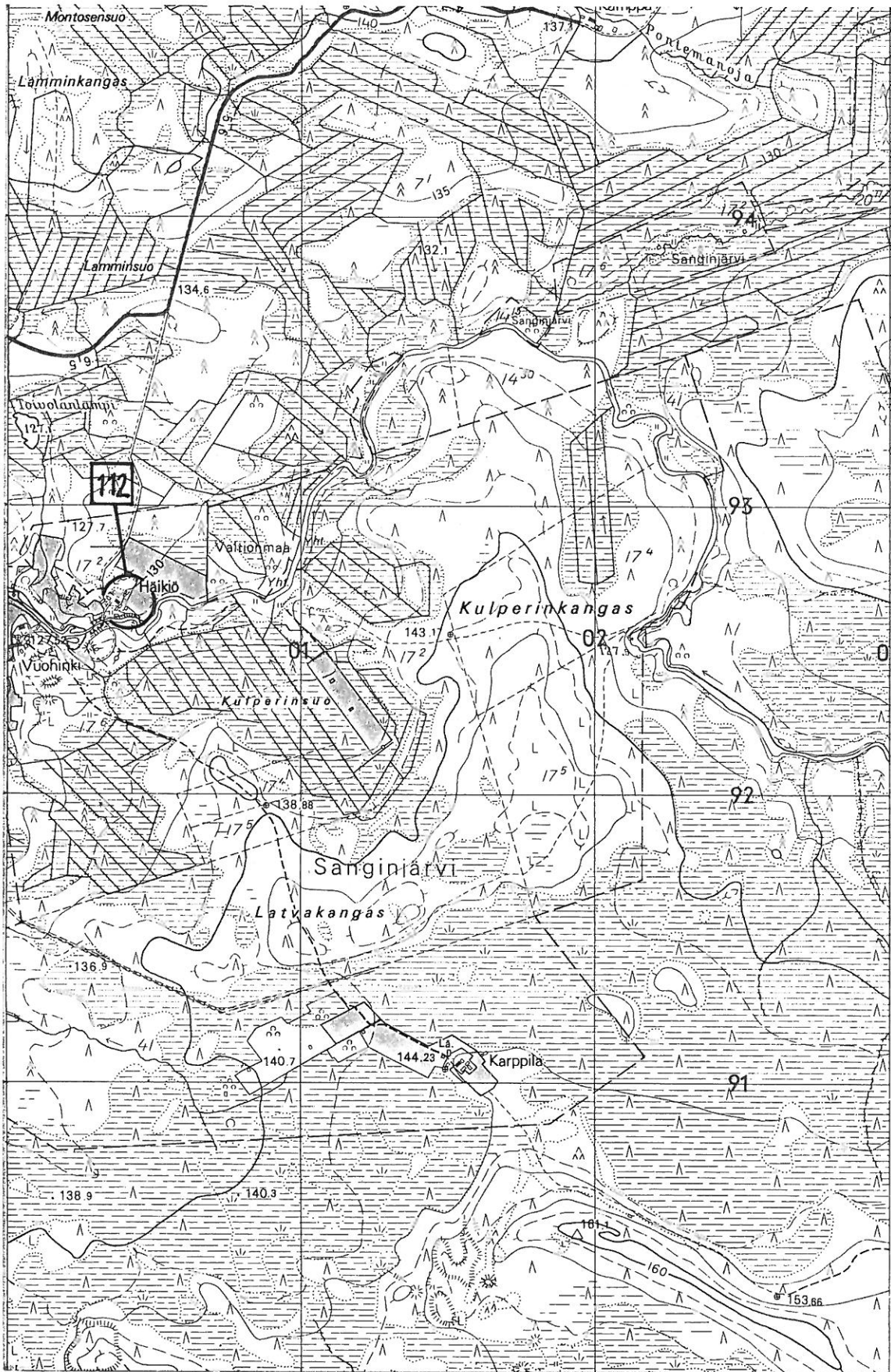
497 00

498 00

499 00



Ote peruskartasta 3442 01 NUANJÄRVI p.1970 1:20 000



7194 00

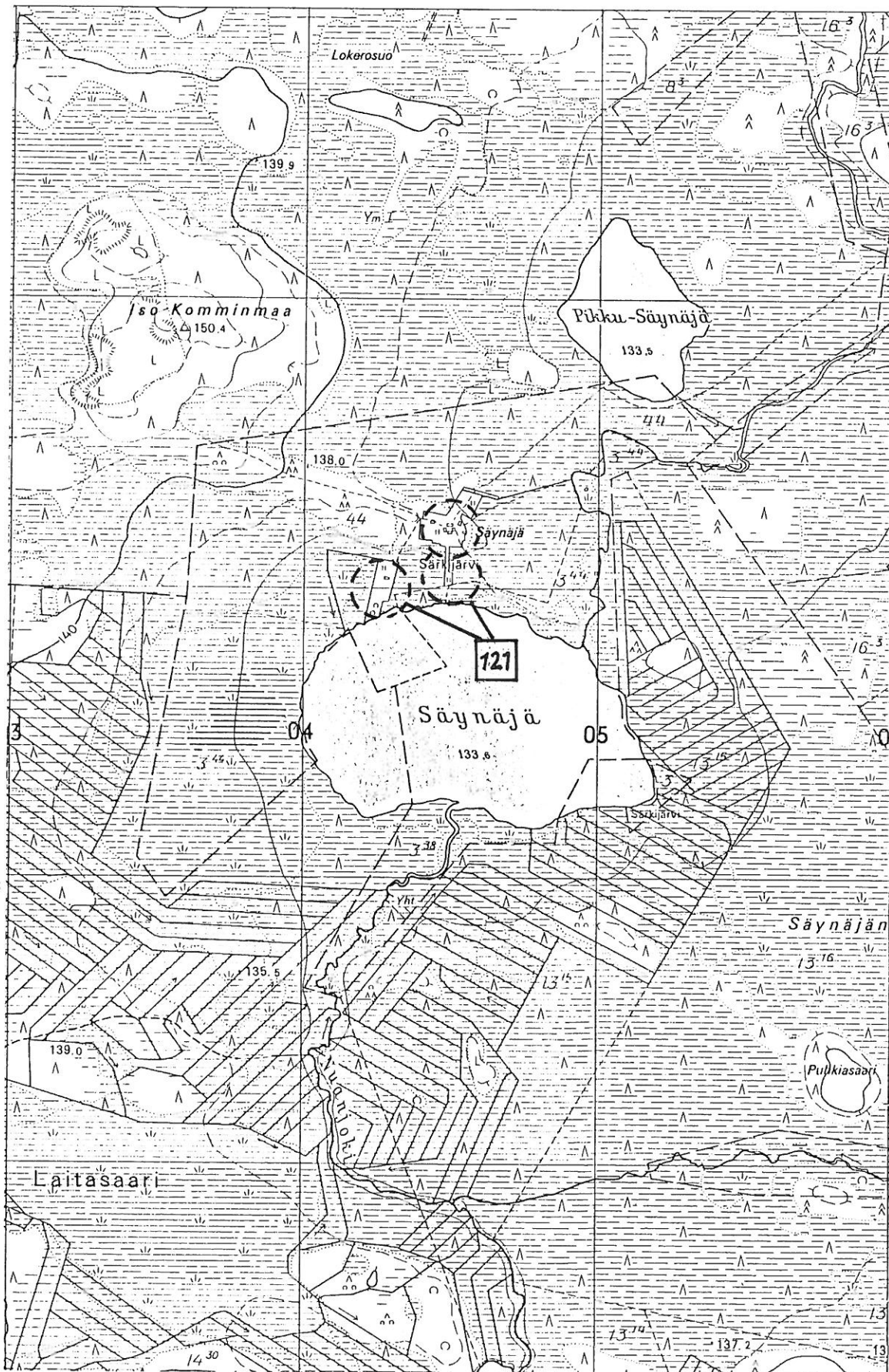
7193 00

7192 00

7191 00

501 00

502 00



7199 00

7198 00

7197 00

7196 00

504 00

505 00



Ote peruskartasta 3442 02 SÄRKIJÄRVI p.1970 1:20 000



7205 00

7204 00

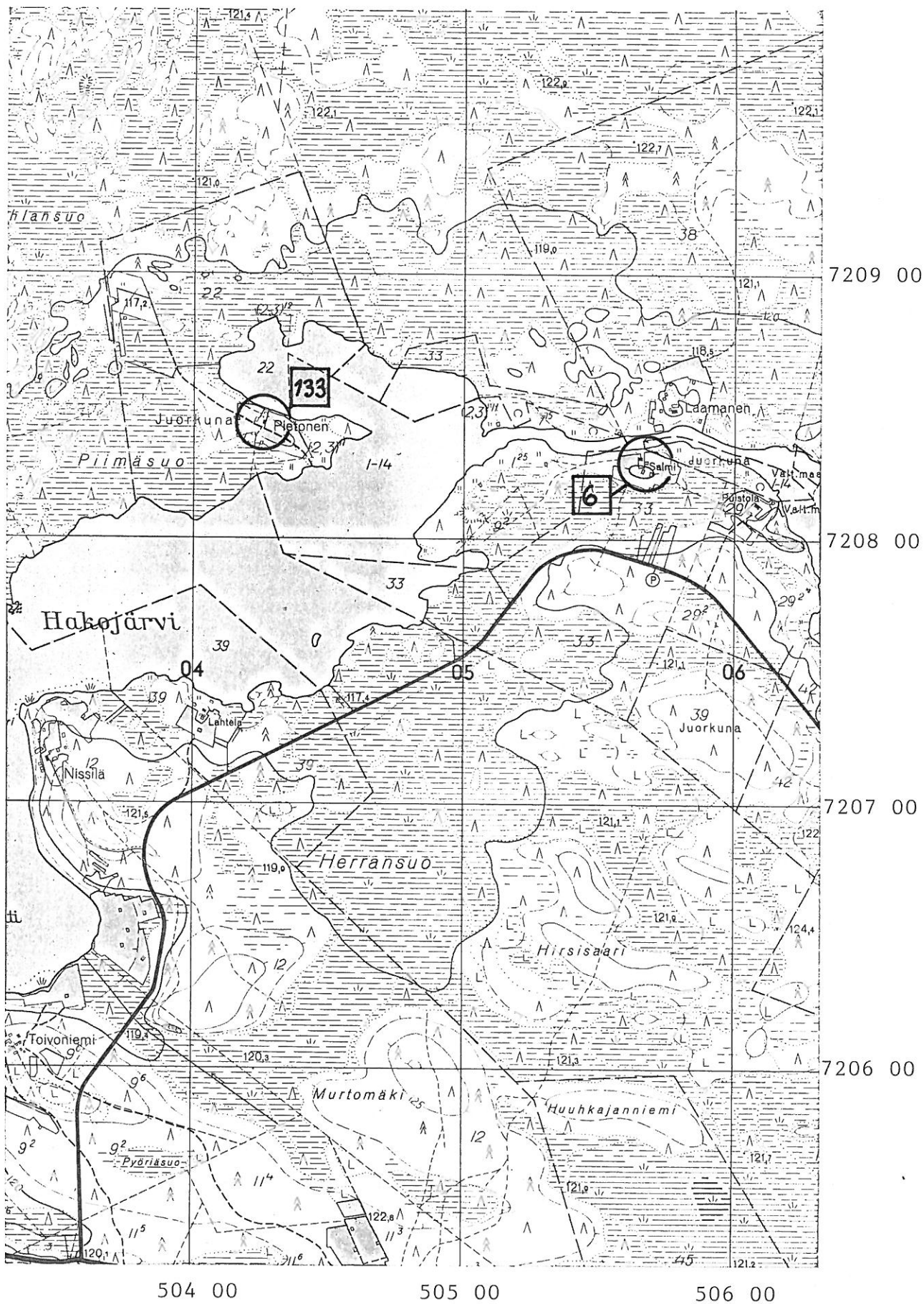
7203 00

7202 00

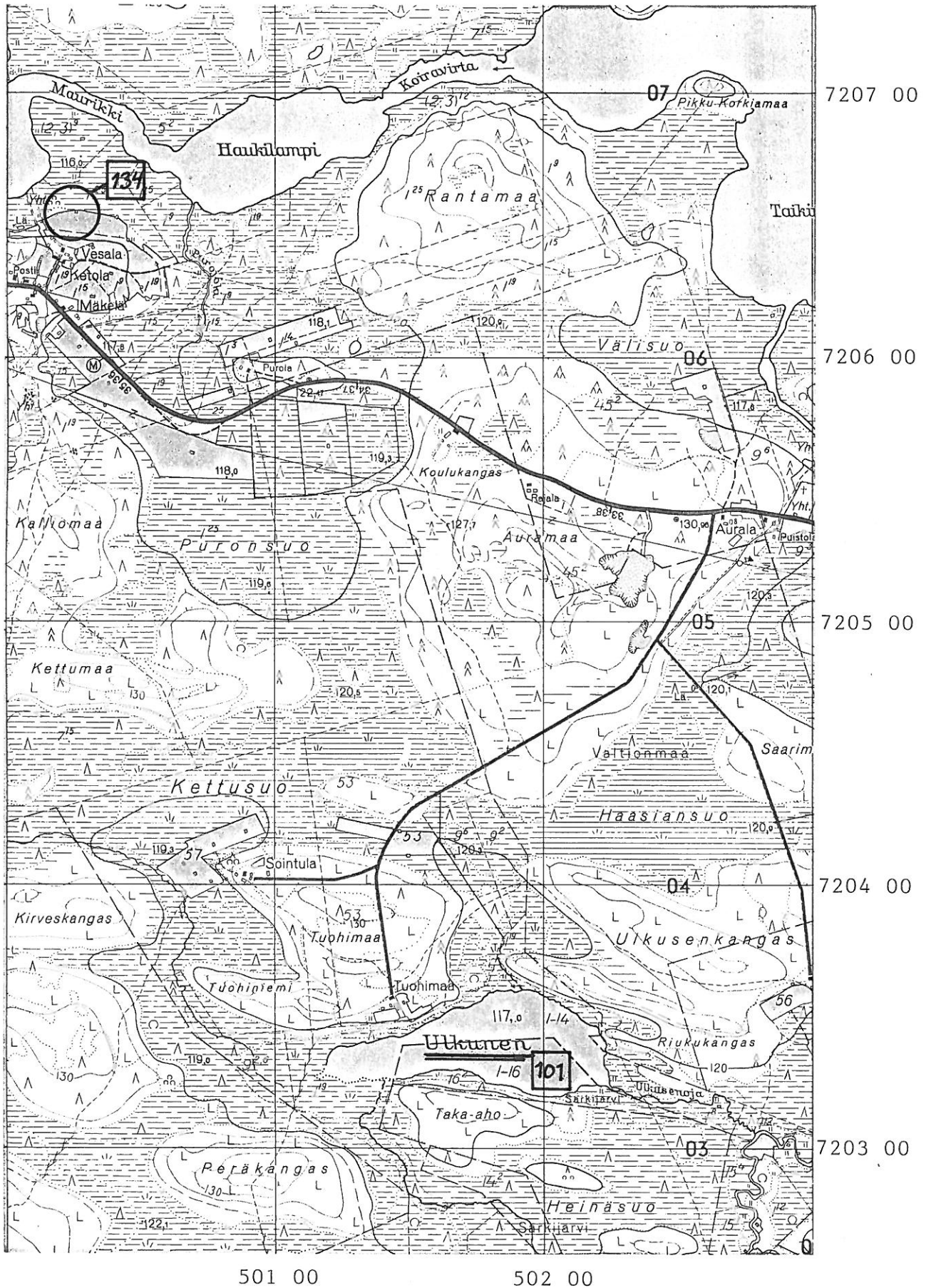
508 00

509 00

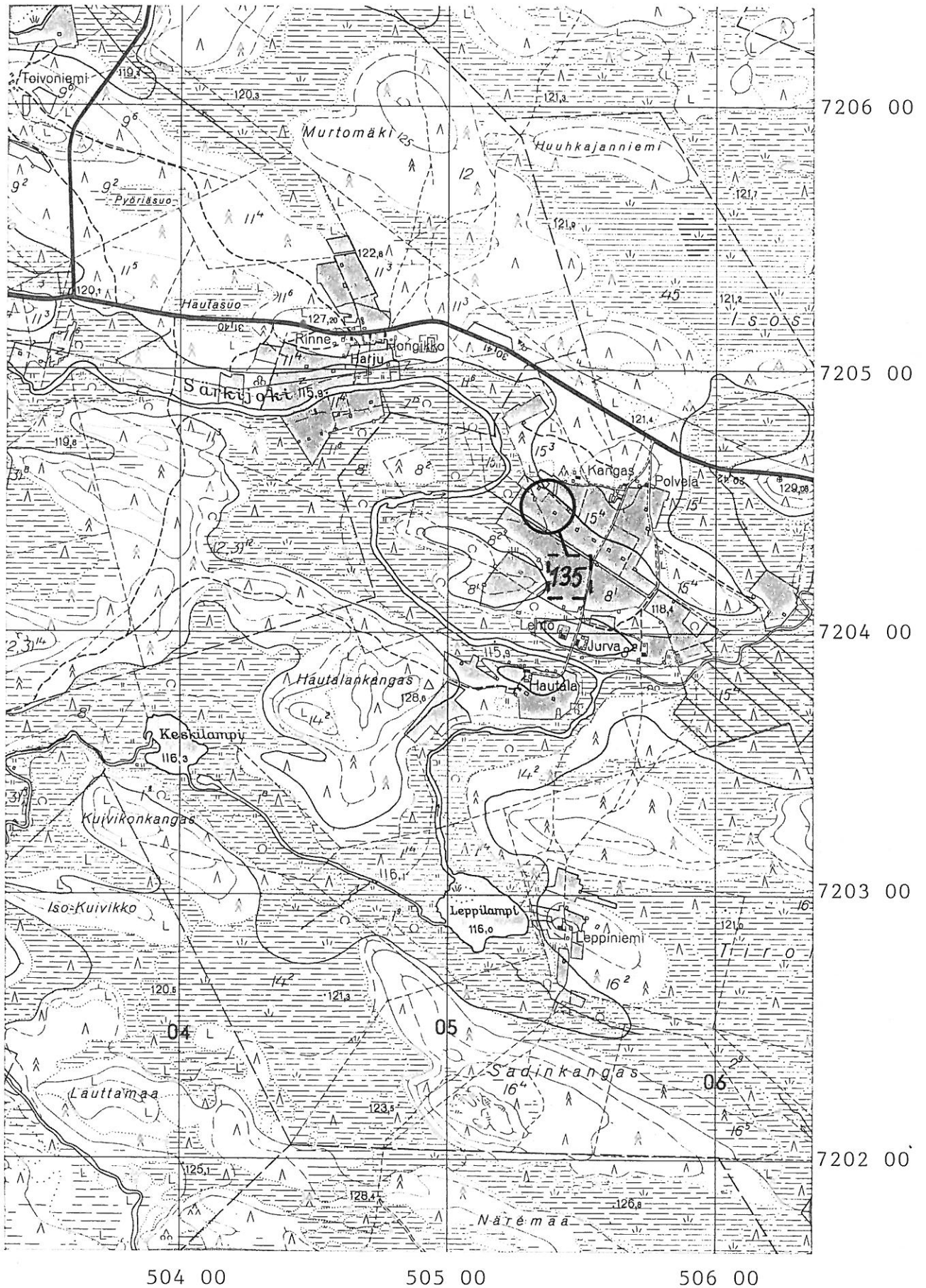
Ote peruskartasta 3442 02 SÄRKIJÄRVI p.1970 1:20 000

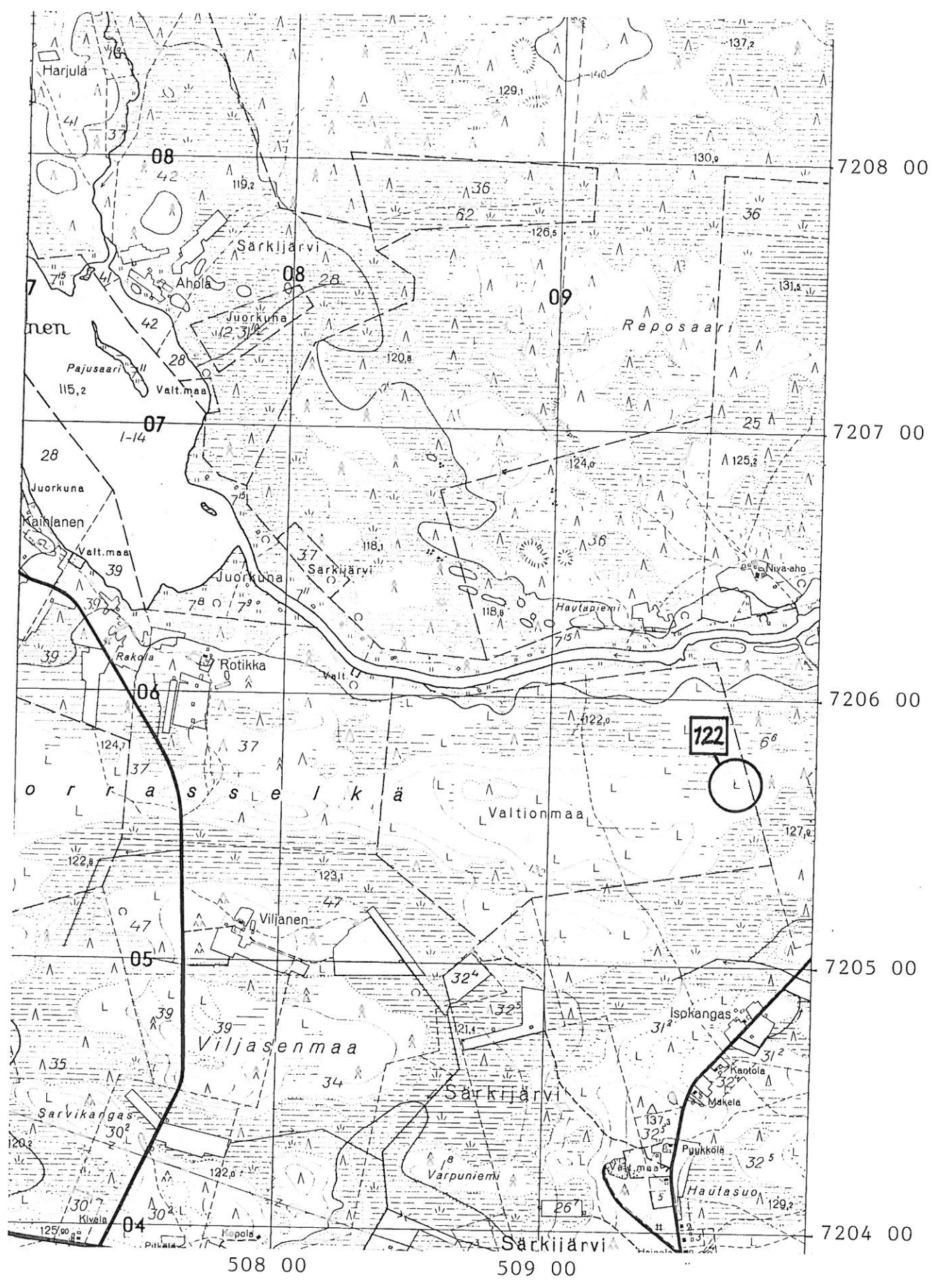


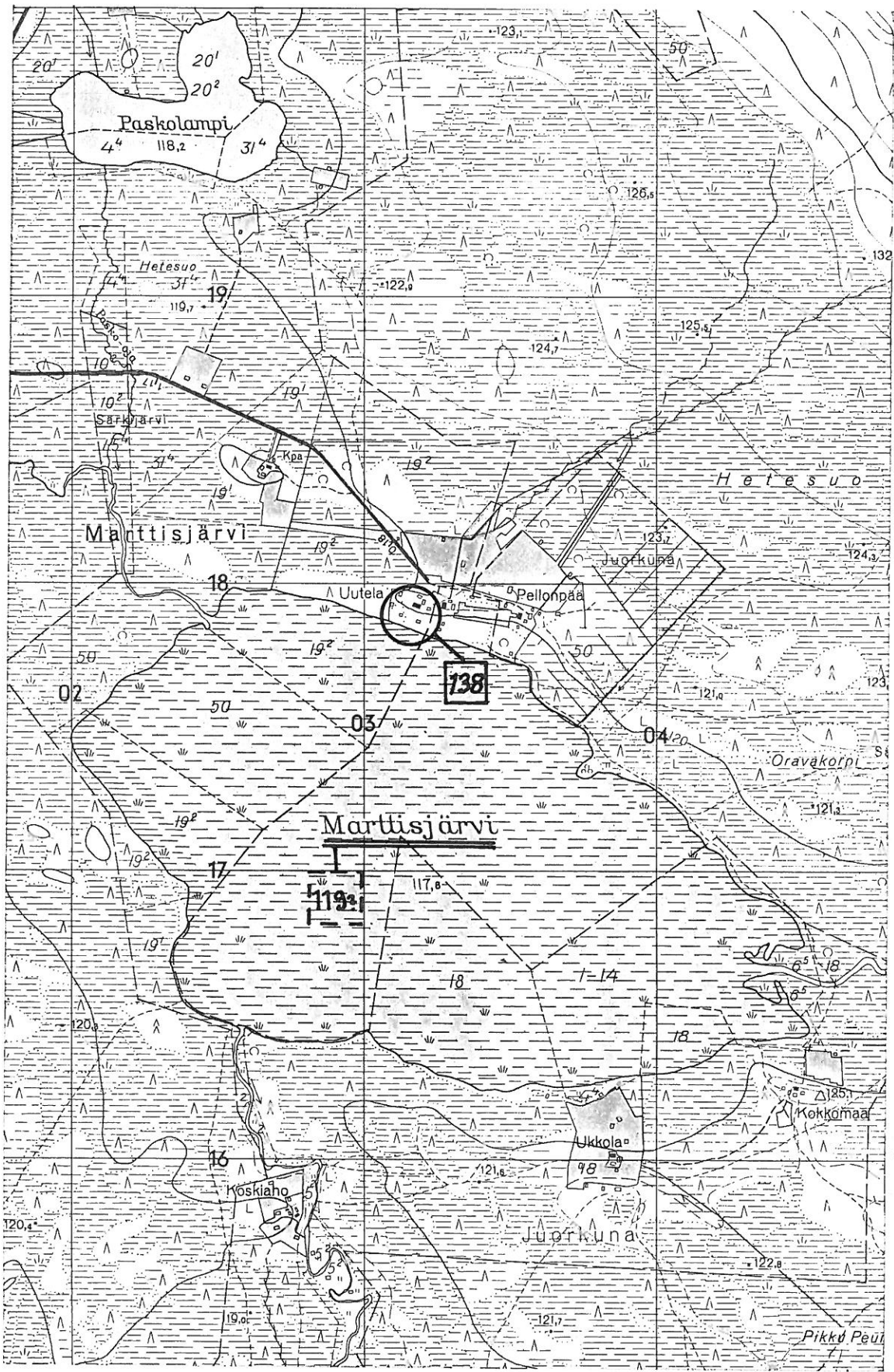
Ote peruskartasta 3442 02 SÄRKIJÄRVI p.1970 1:20 000



Ote peruskartasta 3442 02 SÄRKIJÄRVI p.1970 1:20 000







502 00

503 00

504 00

7219 00

7218 00

7217 00

7216 00



501 00

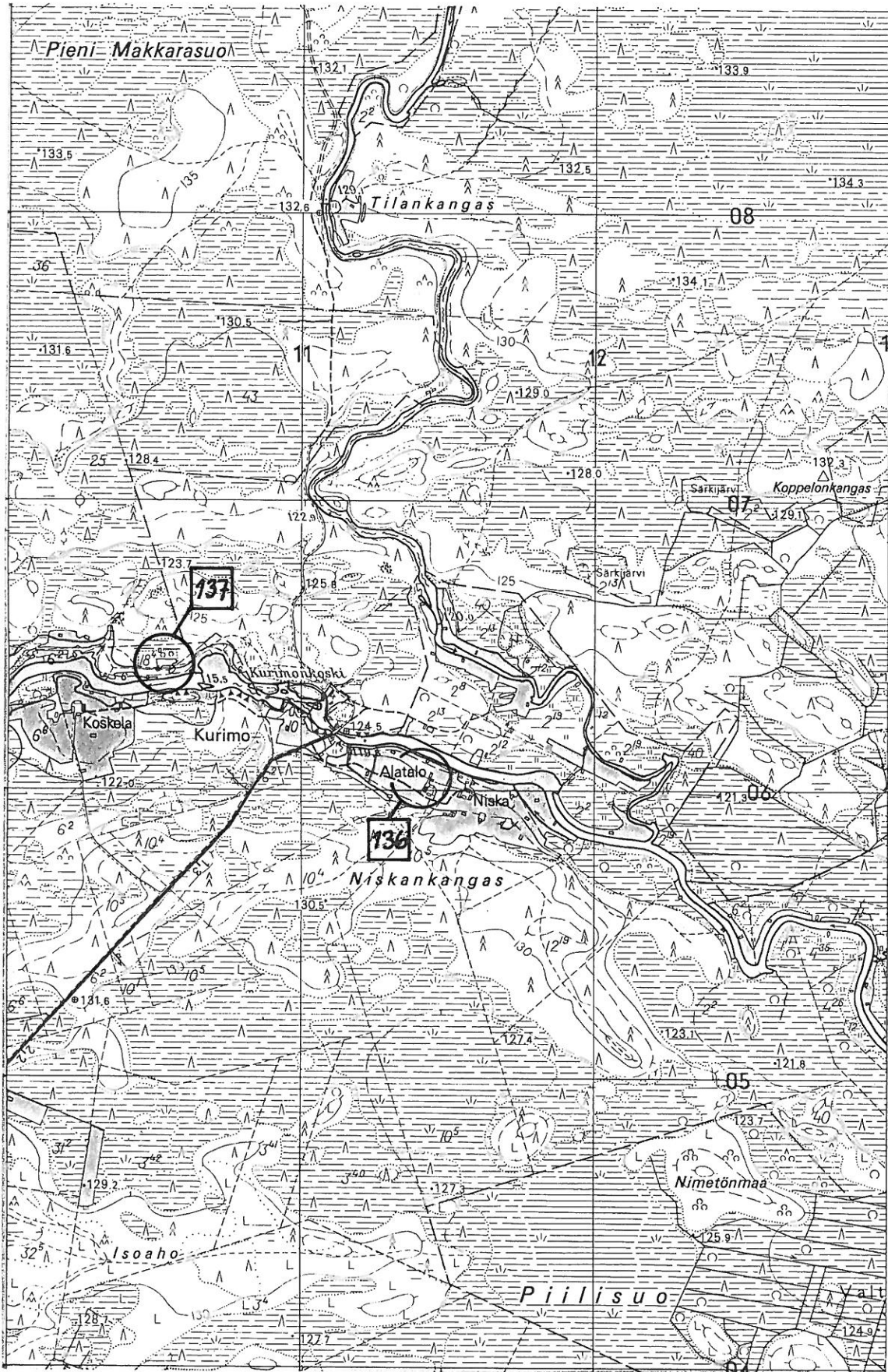
502 00

7214 00

7213 00

7212 00

7211 00



7208 00

7207 00

7206 00

7205 00

511 00

512 00





511 00

512 00

7204 00

7203 00

7202 00

7201 00




UTAJÄRVI INV. 1987

S. VANHATALO



F 71307

Kohde 130 Utanen, kvartsien KM 23747:1-2 löytöpaikka ojaleikkauksessa, kuvattu lännestä



F 71308

Kohde 130 Utanen, kvartsien KM 23747:3-4 löytöpaikka on polulla, kuvattu lounaasta

UTAJÄRVI INV. 1987 S. VANHATALO



F 71309  
Kohde 104, Utanen (Niska, Ranta-Korhola = vanha tieto), Neuvostensuon länsilaidalla olevan metsäharjanteen eteläpäässä oleva  $\varnothing$  n 4 m ja 1 metrin syvyinen kuoppa, mahdollisesti nk. lapinhauta, kuvattu etelästä




F 71310  
Kohde 84, Saviharju, pellolta on löytynyt kiviesineitä (KM 13599:1-3, P-PM 4483:1-3), taustalla Saviharjun talo, kuvattu itäkoillisesta



F 71311

Kohde 22, Juorkuna, Heikki-Mikkola (Mikkola), pelto talon koillispuolella, takana näkyy Juorkuna-järvi, kuvattu lounaasta



F 71312

Kohde 137, Särkijärvi, Parkki (Kurimo), KM 23744:1-6 löytöpaikka sijaitsee rakennuksen kohdalla, kuvattu idästä.

UTAJÄRVI INV. 1987

S. VANHATALO



F 71313

Kohde 137, Särkijärvi, Parkki (Kurimo), KM 23744:1-6, löytöpaikka sijaitsee rakennuksen kohdalla, kuvattu idästä



F 71314

Kohde 137, Särkijärvi, Parkki (Kurimo) KM 23744:1-6 löytöpaikka sijaitsee rakennuksen kohdalla, kuvattu lännestä

UTAJÄRVI INV. 1987 S. VANHATALO



F 71315

Kohde 136, Särkijärvi, (Kurimo), Alatalo, Kiviesineen KM 23742 mahdollinen löytöpaikka sijaitsee peltotörmällä, taustalla Kurimon silta, kuvattu idästä



F 71316

Kohde 136, Särkijärvi, (Kurimo), Alatalo, Kiviesineen KM 23742 mahdollinen löytöpaikka sijaitsee peltotörmällä, taustalla Alatalon tila, kuvattu lännestä.

UTAJÄRVI INV. 1987 S. VANHATALO



F 71317

Kohde 134, Juorkuna, vesala, liuskekärjen KM 23255 löytöpaikka sijaitsee pellon ja rantapajukon reunassa, kuvattu etelästä



F 71318

Kohde 132, Juorkuna, perjakankoski, kvartsi-iskoksen KM 23739 löytöpaikka on tienleikkauksessa, kuvattu idästä.



UTAJÄRVI INV. 1987

S. VANHATALO



F 71319

Kohde 92, Juorkuna, Holappa, rantapeltoa, josta on löytynyt  
useita kiviesineitä?, taustalla Juorkuna-järvi, kuvattu lännestä



F 71320

Kohde 100, Juorkuna, Lahti, Kiviesineiden P-PM 991 ja 1494  
mahdollinen löytöpaikka, taustalla Lahden talo, kuvattu lounaasta.

UTAJÄRVI INV. 1987 S. VANHATALO



F 71321

Kohde 5, Juorkuna, Timonen, Timosen pelto, josta on löytynyt 1800-luvun lopulla useita kiviesineitä (joutuneet myöhemmin hukkaan), kuvattu lounaasta



F 71322

Kohde 5, Juorkuna, Timonen, Timosen päärakennus, jonka nurkelta on löytynyt kiviesine (joutunut hukkaan), kuvattu luoteesta

UTAJÄRVI INV. 1987 S. VANHATALO



F 71323

Kohde 74, Juorkuna, Kivijärvi, Lapinniemi, lapinhauta? Lapinniemen talosta n 150 m luoteeseen, kuvattu luoteesta



F 71324


Kohde 90, Juorkuna, Lippo, Lipon talon piha-alueita ja peltoa, josta taltat P-PH 422 ja 1318 mahdollisesti ovat löytyneet, kuvattu lounaasta

UTAJÄRVI INV. 1987 S. VANHATALO



F 71325

Kohde 133, Juorkuna, Pietonen, kiviesineiden KM 23738:1-7 löy-  
täpaikat sijaitsevat Pietosen talon pelloilla, kuvattu kaakosta



F 71326

Kohde 133, Juorkuna, Pietonen, kiviesineiden KM 23738:1-7 löy-  
täpaikat sijaitsevat Pietosen talon pelloilla, kuvattu luoteesta.

UTAJÄRVI INV. 1987 S. VANHATALO



F 71327


Kohde 96, Särkijärvi, Yli-Kinnula (Kinnula), kivi- ja rautakautista löytöpaikkaa, vasemmalla navetan nurkka, kuvattu lounaasta



F 71328

Kohde 96, Särkijärvi, Yli-Kinnula (Kinnula), kivi- ja rautakautista löytöpaikkaa, taustalla ns. Turkkimänty, kuvattu etelästä.

UTAJÄRVI INV. 1987 S. VANHATALO



F 71329

Kohde 96, särkijärvi, Yli-Kinnula (Kinnula), kivi- ja rautakautista löytöpaikkaa. Ns. Turkkimännyn juurella on kiviraunio, joka on todennäköisesti peräisin vanhasta pajasta, kuvattu koillisesta



F 71330

Kohde 135, särkijärvi, Polvela, kompakeraamisen saviastian? löytöpaikkaa, kuvattu idästä

UTAJÄRVI INV. 1987 S. VANHATALO



F 71331

Kohde 93, Sanginjärvi, Komminaho, kiviesineiden P-PM 494 ja 1490 mahdollinen löytöpaikka, taustalla Sanginjoen rantapajukkoa, kuvattu etelästä.



F 71332

Kohde 34, Sanginjärvi, Seppälä (nyk. Peltola), talon rantapelttoa, josta on mahdollisesti löytynyt tasatolta KM 2508:47, oikealla Seppälän talon koillispuolella, kuvattu luoteesta.

UTAJÄRVI INV. 1987 S. VANHATALO



F 71333

Kohde 75 ja 94, Sanginjärvi, Simuna, lapinhautojen? ja kirjesineiden P-PM 495 ja 1491 löytöpaikka Sanginjärven pohjoisrannalla, kuvattu etelästä, Peltolan talon rannasta.



F 71334

Kohde 75 ja 94, Sanginjärvi, Simuna, lapinhautojen? ja kirjesineiden P-PM 495 ja 1491 löytöpaikka Sanginjärven pohjoisrannalla, Simunan talon peltoja, keskellä Simunan asuinrakennus, kuvattu luoteesta





F 71335

Kohde 75 ja 94, Sanginjärvi, Simuna, lapinhautojen? ja kiviesineiden P-PM 495 ja 1491 löytöpaikka Sanginjärven pohjoisrannalla, Simunan talon rantapeltöjä, kuvattu lännestä.



F 71336

Kohde 31, Sanginjärvi, Rasila, kiviesineen mahdollista löytöpaikkaa, vasemmalla Rasilan talo, kuvattu luoteesta.

UTAJÄRVI INV. 1987

S. VANHATALO



F 71337

Kohde 31, Sanginjärvi, Rasila, kiviesineen mahdollista löytöpaikkaa, oikealla metsänreunassa Rasilan talo, etualalla Sanginjärven rantapeltä, kuvattu lounaasta



F 71338

Kohde 33, Sanginjärvi, Mäkelä, kiviesineiden KM 2508:45-46 mahdollista löytöpaikkaa, vasemmalla Häkelän tilan kellari, kuvattu luoteesta

UTAJÄRVI INV. 1987

S. VANHATALO



F 71339

Kohde 33, Sanginjärvi, Mäkelä, kiviesineiden KM 2508:45-46 mahdollista löytöpaikkaa, kuvattu Mäkelän talon kellarin kohdalta lounaaseen



F 71340

Kohde 32, Sanginjärvi, Niemi (=Määttä), talon peltoa, kuvattu luoteesta

UTAJÄRVI INV. 1987 S. VANHATALO



F 71341

Kohde 44, Ahmas, seppälä (= Peltto - seppälä), Ahmasjärven rantapelttoa, oikealla seppälän talo, kuvattu idästä



F 71342

Kohde 60, Ahmas, Ranta - Seppälä, peltotöyräs, oikealla Ahmasjärvi, kuvattu lännestä.

UTAJÄRVI INV. 1987

S. VANHATALO



F 71343

Kohde 123, Ahmas, Heikkilä (=Mattila), kiviäineiden KM 23733:1-3  
löytöpaikat sijaitsevat pellon reunassa kuvan keskellä, kuvattu lännestä



F 71344

Kohde 43, Ahmas, Pekkala, kiviäineen KM 3045:8 mahdollinen  
löytöpaikka, kuvattu kaakosta.



F 71345  
Kohde 82, Ahmas, Vesala (Lytter), talon rantapelttoa, kuvattu etelä-  
kaakosta



F 71346  
Kohde 82, Ahmas, Vesala (Lytter), talon rantapelttoa, kuvattu  
pohjoisluoteesta



F 71347

Kohde 59, Ahmas, Pikkarainen, talon peltöä, josta on löytynyt useita kiviesineitä, kuvattu pohjoisluoteesta



F 71348

Kohde 59, Ahmas, Pikkarainen, talon peltöä, josta on löytynyt useita kiviesineitä, kuvattu etelästä

UTAJÄRVI INV. 1987

S. VANHATALO



F 71349

Kohde 124, Ahmas, Pekkalansuo, kivitaltan KM 23735 löytöpaikka  
oikealla suonreunassa, kuvattu lounaasta



F 71350

Kohde 46, Ahmas, Mustola (= Ranta-Mustola), kiviesineen KM 3045:11  
mahdollinen löytöpaikka sijaitsee Mustolan talon rantapellolla, taustalla  
Ahmasjärvi, kuvattu etelästä



UTAJÄRVI INV. 1987

S. VANHATALO



F 71351

Kohde 30, Ahmas, Räisälä, talon peltoa, josta kiviesine KM 2508:36 on löytynyt, kuvattu eteläkaakosta



F 71352

Kohde 47, Ahmas, Kiveri, saviastiampalojen KM 23557:1 löytöpaikka sijaitsee pellolla kuvan keskellä, kuvattu idästä.

UTAJÄRVI INV. 1987

S. VANHATALO



F 71353

Kohde 127, Ahmas Iojakylä, Seppänen, kiviesineen (joutunut hukkaan)  
löytöpaikka saunan edustalla, kuvattu pohjoisesta



F 71354

Kohde 126, Ahmas Lehtokumpu (ent. pelto-Halola) Lähtevänojan  
ylittävän sillan kohdalta on löytynyt kourutaltta (joutunut  
hukkaan), kuvattu kaakosta

UTAJÄRVI INV. 1987. S. VANHATALO



F 71355

Kohde 114, Ahmas, Isoniemi, kiviesineen KM 23736 löytöpaikka sijaitsee kuvassa oikealla metsänreunassa, kuvattu eteläkaakosta.



F 71356

Kohde 120, Niska, Yli-sipola, karhunpääseen löytöpaikka sijaitsee kuvan keskellä pellonreunassa, oikealla Oulu-Kajaani-vähtatie, kuvattu luoteesta

UTAJÄRVI INV. 1987

S. VANHATALO



F 71357

Kohde 3, Niska, Pyhtilä, kiviesineiden KM 3671:8-9 mahdollinen löytöpaikka sijaitsee talon oikealla puolella, pellolla, kuvattu lännestä



F 71358

Kohde 77, Niska, Lehtola, tilan päärakennus peltoineen, josta on löytynyt kiviesineet KM 11148:1-2, kuvattu lännestä.



F 71359


Kohde 71, Niska, Tolola (Sallila), kourutaltan KM 7464:3  
mahdollinen löytöpaikka sijaitsee pellolla, oikealla Oulujoen  
rantaa, kuvattu etelästä



F 71360

Kohde 125, Niska, Alatalo, kiviesineen KM 23737 löytöpaikka  
metsänreunassa, kuvattu etelästä

UTAJÄRVI INV 1987 S. VANHATALO



F 71361

Kohde 53, Niska, Kemilä, talon eteläpuolisia pelloja, joista kivesine KM 3207 on mahdollisesti löytynyt, kuvattu pohjoisesta.



F 71362

Kohde 41, Niska, Niemelä, oikealla osittain veden alle jäänyt kivikautista asuinpaikkaa, kuvattu koillisesta

UTAJÄRVI INV. 1987

S. VANHATALO



F 71363

Kohde 86, Niska, Alasuannon kansakoulu, saaren eteläpäässä sijaitseva lapinhauta, kuvattu etelästä



F 71364


Kohde 85, Utajärvi, Roinila, kiviesineiden KM 13600:1-6 löytöpaikkaa, oikealla puiden takana hoitokotirakennus, vasemmalla perunakellarin paikka, kuvattu idästä.

UTAJÄRVI INV. 1987

S. VANHATALO



F 71365  
 Kohde 85, Utajärvi, Roinila, kiviesineiden KM 13600:1-6 löytpaikkaa, kuvattu koillisesta



F 71366  
 Dulujoki, Utajärven Alakylän kohdalla, kuvattu kaakosta



UTAJÄRVI INV. 1987 S. VANHATALO



F 71367

Kohde 87, Sotkajärvi, Sorsa (Sorsasaari), kvartsesineiden löy-  
töpaikka sijaitsee kuvan keskellä, metsänreunassa, kuvattu ete-  
lästä



F 71368

Kohde 51, Sotkajärvi, Sorsa, talon kaakkoispuolella olevaa  
peltoa, josta on mahdollisesti löytynyt kiviesineitä, kuvattu  
luoteesta

UTAJÄRVI INV. 1987

S. VANHATALO



F 71369

Kohde 51, Sotkajärvi, Sorsa, Sorsan talon pihaa ja peltoa,  
kuvattu lounaasta



F 71370

Kohde 131, Utajärvi (Alakylä), Nuojua, kivikirveen KM 23185  
löytöpaikka sijaitsee männyn oikealla puolella, kuvattu  
idästä

UTAJÄRVI INV. 1987

S. VANHATALO



F 71371

Kohde 61, Utajärvi, Kallioniemi (= Kallio), kiviesineen mahdollista löytöpaikkaa, keskellä Kallion talo, kuvattu luoteesta Utoslahden sillalta



F 71372

Kohde 12, Utajärvi (Utoslahti), Utoslahden perukka, lapinpato (veden alla), kuvattu lännestä, Utoslahden sillalta

UTAJÄRVI INV. 1987 S. VANHATALO



F 71373

Kohde 10, Utajärvi, Honkalansaari, reikäkiven KM 13597 löytöpaikka kuvan oikeassa reunassa (osittain tuhoutunut), kuvattu koillisesta



F 71374

Utajärven luoteisosaa Honkalansaaren kohdalla, saaren ja mantereen väliseltä alueelta (yli-Honkala) on löytynyt kivi-esineitä, kuvattu pohjoisluoteesta.

UTAJÄRVI INV. 1987

S. VANHATALO

V. 55



F 71375

Kohde 11, Utajärvi, Ala-Honkala, reikäkiven KM 23745 löy-  
töpaikka, kuvattu kaakosta



F 71376

Kohde 81, Utajärvi, Linkki, tuuran KM 13592 löytöpaikka  
sijaitsee Utesjoen rantatöyräällä, kuvattu lännestä

UTAJÄRVI INV. 1987. S. VANHATALO



F 71377

Kohde 138, Juorkuna, (MarHisjärvi), Untela, silmäkirveen löytöpaikka oikealla kohdassa, jossa Erkki Moilainen seisoo, kuvattu luoteesta



F 71378

Kohde 26, Utajärvi, Pikku-Siira, talon rantapeltä, josta on mahdollisesti löytynyt taltta KM 2508:20, kuvattu luoteesta

UTAJÄRVI INV. 1987 5. VANHATAALO



F 71379

Kohde 107, Utajärvi (Järvikylä), Kontio (= Uusi-Kontio), reikäkiven (P-PM numerotta) löytöpaikka, kuvattu kaakosta



F 71380

Kohde 49, Utajärvi, Niemelä (= Niemi, Vimpari), kirikautisten esineiden löytöpaikka, taustalla Utajärvi, kuvattu kaakosta

UTAJARVI INV. 1987

S. VANHATALO



F 71381

Kohde 4B, Niska, Kangas-Korhola, kivikirveen (joutunut hukkaan) löytöpaikkaa, kuvattu luoteesta



F 71382

Kohde 80 Niska, Mäktivainio, paikkikirveen KM 13591 löytöpaikka on jäänyt osittain Oulunjoen alle, kuvattu Mäktivainion talon kohdalta luoteesta.



UTAJÄRVI INV. 1987

S. VANHATALO



F 71383

Kohde 80, Niska, Mäkivainio, poikkikirveen KM 13531 löytöpaikka on jäänyt osittain Oulujoen alle, kuvattu kaakosta