

Estiust. tsu 306/5.12.1989

UTSJOEN INVENTOINTI 1989

Tuija Rankama

SISÄLLYSLUETTELO

Johdanto	1
Tarkastetut kohteet	4
UTSJOKI 1 ALA-JALVE	4
UTSJOKI 39 KENESJÄRVI W HUVILA	5
UTSJOKI 41 KENESTUPA	7
UTSJOKI 45 KOIKKINIVA	9
UTSJOKI 48 TEÄDD\$ALAGNJARGA	11
UTSJOKI 112 AITTIJOKI 2	13
UTSJOKI 113 KARIGASNIEMEN KANSAKOULU	14
UTSJOKI 116 ÄIMÄJOKI KUOLLEITTEN KUOLPUNA	16
UTSJOKI 126 PULMANKIJÄRVI LEÄIBEJOHKA 1	17
UTSJOKI 149 LIEPPATSUOLO	18
UTSJOKI 150 KARIGASNIEMI FIERTSAKUOLBBA 1	19
UTSJOKI 151 KARIGASNIEMI FIERTSAKUOLBBA 2	20
UTSJOKI 152 KARIGASNIEMI FIERTSAKUOLBBA 3	21
UTSJOKI 153 KARIGASNIEMI TENORINNE	22
UTSJOKI 154 KARIGASNIEMI SUORVI	25
UTSJOKI 155 KARIGASNIEMI POLVARINIEMI 1	27
UTSJOKI 156 KARIGASNIEMI POLVARINIEMI 2	28
UTSJOKI 157 HANNUJÄRVI	29
UTSJOKI 158 YLEMPI TSUOGGAKOAHTEJAVRI	30
UTSJOKI 159 TSUOGGAKOAHTEJAVRRIK	32
UTSJOKI 160 ALEMPI TSUOGGAKOAHTEJAVRI	34
UTSJOKI 161 RAVDOROGGEJAVRRIK	36
UTSJOKI 162 MIERASJÄRVI N	38
UTSJOKI 163 PAJIB MIERASKUOIHKA	39
UTSJOKI 164 VUOGOJAVRI 1	41
UTSJOKI 165 VUOGOJAVRI 2	43
UTSJOKI 166 VUOGOJAVRI 3	45
UTSJOKI 167 VUOGOJAVRI 4	47
UTSJOKI 168 POARESKIEDDEPOHKI TAUNON TUPA	49
UTSJOKI 169 JORBALUOBBAL E	51
UTSJOKI 170 JORBALUOBBAL NE	52
UTSJOKI 171 TSIEGGAKUOIHKA 1	54
UTSJOKI 172 TSIEGGAKUOIHKA PATOLAMPI S	56
UTSJOKI 173 TSIEGGAKUOIHKA PATOLAMPI N	57
UTSJOKI 174 KENESJÄRVI VÄYLÄKOSKEN SUU	58
UTSJOKI 175 KENESJÄRVI S SAARI	59
UTSJOKI 176 JOMPPALANJÄRVI RASSINIVA	61
UTSJOKI 177 SUOHPAJAVRI W	62
UTSJOKI 178 PADJESEÄVTTEG	63
UTSJOKI 179 KIRKONKYLÄ MATKAILUHOTELLI SE	66
UTSJOKI 180 UTSJOENSUU	67
UTSJOKI 181 LUOSNJARSUOLU	69
UTSJOKI 182 LOHINIVA	71
UTSJOKI 183 PALOKOSKI N	73
UTSJOKI 184 PULMANKIJÄRVI KALDDA\$LUOBBAL 1	74
UTSJOKI 185 PULMANKIJÄRVI KALDDA\$LUOBBAL 2	75
UTSJOKI 186 PULMANKIJÄRVI LEÄIBEJOHKA 2	76
Luettelo yleiskartoista	77
Luettelo negatiiveista	78
Luettelo diapositiiveista	81
Kopio Suomen tiekartasta GT19: uudet kohteet	84

Topografikarttaotteet	87
Yleiskartat	134
Kuvasivut <i>valokuvat kopiota, ei mikrofilmattu</i>	159

Liite 1

Utsjoen esihistorialliset ja historialliset suojelukohteet -
luettelo 17.10.1989

Johdanto

Vuonna 1989 suoritettu Utsjoen inventointi oli jatkoa vuonna 1988 aloitetulle inventoinnille ja liittyi Suomen Akatemian vuodesta 1986 lähtien rahoittamaan Tenojoen vesistöalueen esi- ja varhaishistoriaa käsittelevään tutkimushankkeeseen (ks. T. Rankaman inventointikertomusta vuodelta 1988 museoviraston esihist. tston top. arkistossa). Inventointia suoritettiin sekä asuinpaikan "Utsjoki 86 Kenesjärvi S" kaivauksen aikana kesäkuussa 1989, jolloin sitä tehtiin iltaisin ja viikonloppuisin, että aikavälillä 1.7. - 5.8.1989. Inventointiin osallistuivat kesäkuussa Aki Arponen ja Tuija Rankama, lopun aikaa Tuija Rankama yksin.

Inventoinnin päätavoitteena oli tutustua tieverkoston ulkopuolella olevaan tunturialueeseen, missä aikaisemmin oli ollut hyvin vähän tilaisuutta muinaisjäännösten etsintään. Lähtöolettamuksena oli, että myös tunturialuetta on esi- ja varhaishistoriallisena aikana käytetty aktiivisesti hyväksi ja että vesistöjen varret ovat todennäköisiä alueita, mistä merkkejä ihmistoiminnasta voi löytää. Tarkoituksena oli myös tarkastaa muutamia aikaisemmin saatuja tiedonantoja sekä paikallistaa loput Oula Näkkäläjärven v. 1961 kartoittamista peurahautaryhmiä. Viimeksi mainituista kaikki muut paitsi Kaktsavarrin tienoilla sijaitseva ryhmä saatiinkin alustavasti paikallistetuiksi. Lisäksi saatiin lisätietoja yhdeksästä ennestään tunnetusta muinaisjäännöskohteesta.

Inventointi kartutti kohdeluetteloja jälleen 38 uudella numerolla ja 43 erilaisella kohteella. Tunturialueelle tehdyt retket tuottivat odotetun tuloksen: sekä Vuogojärven että Tsuoggakohtejärvien ympäristöstä löytyi muinaisjäännöksiä. Tuloksena oli lisäksi kaksi Utsjoella ennen tuntematonta muinaisjäännöstyyppiä: Tsuoggakohtejärveltä löytynyt kivistä rakennettu lapinpato (Utsjoki 159 Tsuoggakohtejavrrik) sekä Suomessa toistaiseksi ainutlaatuinen *stalotomt*-tyyppinen rakennuksenpohja (Utsjoki 178 Pädjeseävtteg).

Löydetyt muinaisjäännökset jakautuvat tyypeittäin seuraavasti:

Kivikautiset tai epineoliittiset asuinpaikat	3 kpl
Saamelaisasuinpaikat	6 kpl
<i>Stalotomt</i> it	1 kpl

Ajoittamattomat asunnonpohjat	4 kpl
Muut ajoittamattomat asuinpaikkalöydöt	3 kpl
Röykkiöt	1 kpl
Peurahautaryhmät	18 kpl
Väijyntäpaikat	1 kpl
Lapinpadot	1 kpl
Ajoittamattomat irtolöytökohteet	4 kpl
Epämääräiset kuopat	1 kpl

Kuten y.o. listasta ilmenee, peurahautaryhmät olivat jälleen - odotetusti - runsain muinaisjäännostyyppi. Toisella sijalla olivat yhtä odotetusti saamelaisasuinpaikat. Kivikautistyyppisistä asuinpaikoista olivat runsaslöytöisimpiä Karigasniemen Tenorinteestä (Utsjoki 153) ja Utsjoensuusta (Utsjoki 180) löydetyt, jotka molemmat ovat melkoisessa tuhoutumisvaarassa. Erityistä huomiota ansaitsee e.m. *stalotomtin* lisäksi kohde "Utsjoki 175 Kenesjärvi S saari", jossa on pienellä alueella kahdentyyppisiä rakennuksenjäännteitä: saamelaiskodansijoja sekä rinteeseen kaivettuja asunnonpohjia, jotka ovat toistaiseksi vastineita vailla. Lisäksi saarella on ainakin yksi peurahauta, joten sitä on käytetty hyväksi monella tavalla.

Uusien löytöjen maantieteellinen jakauma osoittaa yksinomaan sitä, mihin alueisiin tutkimukset kohdistuivat: eniten löytöjä on Utsjokivarresta ja sen yläjuoksun länsipuolisesta tunturista; toinen keskittymä on Karigasniemessä, johon suuntautui virallinen museoviraston toimeksiannosta tehty tarkastusmatka. Karigasniemen löydöt ovat sikäli kiinnostavia, että Ylä-Tenolta ei ole aikaisemmin tunnettu niin laajaa ja rikasta mahdollisesti kivikautiseksi tai varhaismetallikautiseksi ajoitettavaa asuinpaikkaa kuin Tenorinne. Myös Suorvin (Utsjoki 154) asuinpaikan löytyminen sekä Karigasniemen Kansakoulun (Utsjoki 113) ja Teäddšalagnjargan (Utsjoki 48) ennestään tunnettujen löytöalueiden laajeneminen antaa vihjeitä siitä, että Tenonvarren yläosastakin on tarkemman inventoinnin avulla mahdollista löytää muutakin kuin vain saamelaiskohteita.

Uusien kohteiden runsaus Utsjokivarressa osoittaa paitsi tutkimusten keskittymistä tälle alueelle myös sitä, miten tiheässä siellä erilaisia muinaisjäännöksiä on: kaikki rannat, joita ei ollut aikaisemmin tarkastettu, tuottivat useita uusia muinaisjäännöksiä. Tavallisin ryhmä olivat jälleen peurahaudat, mutta myös erilaisia asuinpaikkoja

löydettiin. Mainitsemisen arvoinen on myös Pulmankijärven itäpuolella Leipijokivarressa tarkastettu pitkä peurahautaryhmä. Vihje siitä oli saatu jo kesällä 1988; tarkastuksessa löytyi peurahautoja lähes koko Leipivaaran etelärinteen pituudelta. Koska kyseessä on alue, jonka poikki on suuntautunut yksi peurojen tärkeimmistä vaellusreiteistä, on todennäköistä, että hautoja on lisää vielä ylempänä Leipijokivarressa.

Inventointi vahvisti käsitystä Utsjoesta alueena, joka tarjoaa erinomaiset mahdollisuudet pyyntikulttuurin tutkimiselle. Koska maankäyttö on tuhonnut vain pienen osan kunnan alueesta, sieltä on todennäköisesti yhä löydettävissä suurin osa ihmisen vuosituhansien aikana maastoon jättämistä merkeistä. Tämä koskee erityisesti Utsjokivartta sekä sisämaan tunturialuetta; Tenonvarressa tilanne voi olla toinen, sillä saamelaisaikainen ja myöhempi asutus on siellä ollut intensiivisempää. Nykyinen tietämyksemme edustaa todennäköisesti vain muutamaa prosenttia Utsjoen todellisesta muinaisjäännöskannasta. Todellisen muinaisjäännöstiheyden selvittäminen edellyttäisi vielä useiden vuosien kenttätöitä. Tällä erää inventointia ei kuitenkaan ole tarkoitus jatkaa.

Helsingissä, 17.10.1989



Tuija Rankama

tutkimusassistentti

UTSJOKI 1 ALA-JALVE

tyyppi: kivikautinen ja epineoliittinen asuinpaikka
peruskarttalehti 3941 08 NJALLAVARRI

x = 7777 28

y = 527 00

z = 45 - 65

löydöt: 24807 :1 kvartsiittiesine, värillinen
:2 kvartsiitti-iskos, värillinen
(1 - 2 yläterassilta kaivausalueen 5 länsipuolelta)
Inventointilöytöjä. Diar. 29.8.1989.

negatiivit: UTS 89 I/31

diat: -

aikaisemmat löydöt: KM 3898, KM 18898, KM 18899, KM 21749, KM 21836,
KM 22488, KM 22630, KM 22897, KM 23306, KM 23808, KM 24394

aikaisemmat kertomukset: A. Erä-Esko, tarkastus 1972; J. Kankaanpää,
inventointi 1985; T. Rankama & K. Katiskoski, kaivaus 1984; T. Rankama,
kaivaus 1985 - 1987; T. Rankama, inventointi 1988.

kohteen kuvaus:

Ala-Jalve on Utsjoen laajin ja rikkain kivikautinen ja varhaismetallikautinen asuinpaikka-alue (ks. T. Rankaman inv. kert. 1988). Se sijaitsee Alakönkään varrella n. 10 km Nuorgamin kylästä Utsjoelle päin.

Utsjoen inventoinnin yhteydessä v. 1989 löydettiin ylimmältä terassilta, n. 10 m vuonna 1985 kaivetusta alueesta 5 länteen, polun pinnasta suurikokoinen kvartsiittiesine ja kvartsiitti-iskos. Tältä alueelta ei tunneta aikaisempia pintalöytöjä.

topografikarttaote s. 87

kuvasivu 159

UTSJOKI 39 KENESJÄRVI W HUVILA

tyyppi: kivikautinen tai epineoliittinen asuinpaikka; peurahauta
peruskarttalehti 3932 01 KENESJÄRVI

x = 7735 80

y = 502 65

z = n. 95

löydöt: 24808 :1 pii-iskos
:2 kvartsiitti-iskoksia, 2 kpl, värittömiä
:3 kvartsiesine?
:4 kvartsiydin
:5 kvartsi-iskos
(1 - 5 huvilan pihamaalta)
:6 palanutta luuta, 4020 katk.
(huvilan takana olevalta hylätyltä perunamaalta)
Inventointilöytöjä. Diar. 29.8.1989.

negatiivit: -

diat: -

aikaisemmat löydöt: KM 22578, KM 24396

aikaisemmat kertomukset: M. Torvinen, tarkastus 1984; T. Rankama,
inventointi 1988.

kohteen kuvaus:

Asuinpaikka "Kenesjärvi W huvila" sijaitsee Kenesjärven länsirannalla n. 25 km Utsjoen kirkonkylästä etelään (ks. T. Rankaman inv. kert. 1988). Asuinpaikan "Utsjoki 86 Kenesjärvi S" kaivauksen yhteydessä v. 1989 huvilan omistaja taksiautoilija Olavi Hagelin, os. 99980 Utsjoki, esitteli paikkaa ja kertoi mm., että eniten kvartsi-iskoksia oli tullut esille kaivettaessa kuoppaa hallanarkana käytöstä jääneen perunamaan länsipuolella olevalle pienelle aukiolle. Hagelinin mukaan aivan järven rannassa olevan saunan rakennustöiden yhteydessä ei ollut tullut esille iskoksia.

Myöhemmin paikalla käytäessä havaittiin huvilarakennuksen ja järven rannan välisellä kaistaleella, n. 10 m huvilasta etelään, yksittäinen peurahauta, jonka peittää lähes kokonaan Hagelinin puunpilkontapaikka. Samalla kertaa poimittiin entisen perunamaan pinnasta n. 4000 palaneen

luun katkelmaa lähetettäväksi osteologiseen analyysiin.

Paikka on erittäin edullinen asuinpaikaksi: etelään aukeava poukama, jonka länsipuolella on muutamana terassina nouseva tunturinrinne, pohjoispuolella loivahko suojaa antava kannas ja itäpuolella, asuinpaikan ja joen välissä, 6 - 7 m:n korkuinen jyrkkärinteinen harjanne. Alue on siis kolmelta suunnalta suojassa ja Hagelinin mukaan etenkin talvella ja keväällä lämmin, joskin syyskesällä hallanarka.

topografikarttaote s. 88

UTSJOKI 41 KENESTUPA

tyyppi: epineoliittinen asuinpaikka; peurahautoja

peruskarttalehti 3932 01 KENESJÄRVI

x = 7733 58

y = 503 36

z = 95 - 100

löydöt: 24809 :1 kvartsiittinuolenkärjen teelmä, värillinen
 :2 kvartsiittinuolenkärjen teelmän kärkikatkelma, värillinen
 :3 kvartsiittiesine, värillinen
 (1 - 3 raivatulta leirialueelta)
 :4 kivilajiveitsi
 :5 dolomiitti-iskos
 :6 kvartsiittiesine, väritön
 :7 kvartsiittiesine, värillinen
 :8 kvartsi-iskos
 (4 - 8 leirintäalueen saunan ympäristöstä)
 Inventointilöytöjä. Diar 29.8.1989.

negatiivit: -

diat: -

aikaisemmat löydöt: KM 18974:1 - 26, KM 23310, KM 24397

aikaisemmat kertomukset: M. Torvinen, tarkastus 1984; T. Rankama, inventointi 1988

kohteen kuvaus:

Kenestuvan asuinpaikka sijaitsee Kenesjärven eteläpäässä n. 26,5 km Utsjoen kirkonkylästä etelään (ks. T. Rankaman inv. kert. 1988). Asuinpaikan "Utsjoki 86 Kenesjärvi S" kaivauksen yhteydessä kaivauksen johtoryhmä asui Kenestuvan leirintäalueella ja tällöin tarjoutui tilaisuus tarkastella asuinpaikka-aluetta lähemmin.

Aikaisemmin tunnettujen kahden peurahaudan lisäksi löytyi kaksi uutta peurahautaa keittokatoksen lounais- ja luoteispuolelta. Asuinpaikka-alue laajeni, sillä löytöjä poimittiin nyt myös leirintäalueen saunan ympäristöstä aluetta jakavan matalan suoperäisen lahdekkeen koillispuolelta. Kvartsiittiesineitä otettiin talteen myös jo aikaisemmin rik-

kaaksi tunnetulta pinnasta tuhoutuneelta telttailualueelta. Näistä erityishuomiota ansaitsee löytö 24809:1, kokonainen kvartsiittinuolenkärjen teelmä, jonka kantaosa on toispuolisesti kavennettu niin, että se muodostaa epäsymmetrisen ruodon. Mainittakoon, että epäviralliset tiedot kertovat Utsjoelta löydetyistä ruodollisista kvartsiittinuolenkärkiä, joiden löytöpaikkaa ei kuitenkaan haluta paljastaa.

topografikarttaote s. 89

yleiskartta s. 134

UTSJOKI 45 KOIKKINIVA

tyyppi: kotakenttä

peruskarttalehti 3822 12 NUHPPIR

x = 7695 96

y = 451 38

z = 150 - 155

löydöt: -

negatiivit: UTS 89 II/08 - 10

diat: 18226, 18227

aikaisemmat löydöt: -

aikaisemmat kertomukset: J. Kankaanpää, inventointi 1985

kohteen kuvaus:

Koikkinivan kesäkenttä sijaitsee Inarijoen itärannalla Karigasniemeltä n. 7 km Angelin tietä etelään. Maasto muodostaa joen mutkan kohdalla pari matalaa n. 30 m:n levyistä terassia, jotka on peruskartalla merkitty pelloksi. Peltoalueen eteläpäässä, ylemmällä terassilla, oli v. 1985 Jarmo Kankaanpään käydessä paikalla rakenteilla oleva hirsinen lomamökki, jonka koillispuolelta löytyi kodansija. Tästä n. 130 m etelään löytyi kanervikon seasta kellarilla varustetun hirsimökin pohja. Lomamökin itäpuolella oli vielä pieni nelikulmainen kivijalka.

Utsjoen inventoinnin yhteydessä v. 1989 todettiin, että myös peltoalueen pohjoispäähän oli ilmestynyt hirsimökki. Koska Kankaanpään piirtämää yleiskarttaa ei ollut inventoitaessa mukana, ei hänen havaitsemiaan rakennuksen pohjia löydetty. Sen sijaan löytyi kaksi nelikulmaista kodansijaa suunnilleen hirsimökkien puolivälistä, alemmalta terassilta. Pohjoisemman kodansijan koko oli n. 5 x 4 m ja siihen johti joen puolelta kapea käytävä. Kodansijassa ei ollut liesikumpua, vaan sen keskellä oli pieni syvennys. Tästä n. 21 m etelään sijaitsevan toisen kodansijan sisämitat olivat n. 3,5 x 2 m, vallien leveys oli n. 0,8 m. Tähänkin kodansijaan johti joen puolelta käytävä, jonka leveys oli n. 0,8 m ja pituus n. 1,2 m. Käytävä ei ollut keskellä kodansijan länsiseinää, vaan lähempänä sen lounaiskulmaa. Kodansijassa ei ollut liesikiveystä.

Kodansijojen välistä löytyi vielä pyöreähkö kuopanne, jonka läpimitta

oli n. 4 m. Tämä sijaitsi n. 8 m:n päässä pohjoisemmasta kodansijasta.

Ahti Paulaharju on v. 1970 ilmestyneessä artikkelissaan "Eräitä Tenon ja Inarijoen kesäpaikkoja" (*Sananjalka* 12:120 - 132) kuvannut mm. Koikkinivan kesäkenttää. V. 1960 suoritetussa kartoituksessa on paikalla vielä ollut "jotenkuten pystyssä" yksi turvenavetta. Lisäksi on ollut tieto 23 muusta hirsituvasta, aitasta, turvenavetasta ja kesäkodasta (ks. yleiskartta s. 157). Koska Paulaharjun piirtämää karttaa ei Utsjoen inventoinnin yhteydessä vielä ollut käytettävissä, on mahdoton sanoa, mihin näistä vuosina 1985 ja 1989 havaitut kodan- ja rakennuksenpohjat olisivat yhdistettävissä.

Paulaharjun artikkelista ei ilmene tarkalleen, milloin kesäkentän käytöstä on luovuttu. Sodanaikaiset evakkovuodet ovat kuitenkin ilmeisesti muodostaneet kynnyksen, jonka jälkeen kesäkentät ovat vähitellen alkaneet jäädä käytöstä. Oletettavasti Koikkinivan Niittyvuopiotkin ovat siis käyttäneet kenttää vielä 1930-luvulla.

topografikarttaote s. 90
yleiskartta s. 157
kuvasivut 160, 161

UTSJOKI 48 TEÄDDĀSALAGNJARGA

tyyppi: kivikautinen tai epineoliittinen asuinpaikka

peruskarttalehti 3911 11 ROVISUVANTO

x = 7712 40

y = 455 46

z = 140 - 145

löydöt: 24810 :1 kvartsikaavin, kulunut terä kolmella sivulla
 :2 kvartsisäle, mahdollisesti sekundaarityöstetty
 :3 kvartsi-iskoksia, 4 kpl
 (1 - 3 Karigasniemi - Utsjoki-maantien länsipuolelta)
 :4 kvartsiitti-iskos, värillinen
 :5 kvartsikaavin, kulunut terä kolmella sivulla
 :6 kvartsi-iskoksia, 13 kpl
 :7 palanutta luuta, 19 katk.
 (4 - 7 Karigasniemi - Utsjoki-maantien itäpuolelta)
 Inventointilöytöjä. Diar. 29.8.1989.

negatiivit: -

diat: -

aikaisemmat löydöt: KM 23079

aikaisemmat kertomukset: J. Kankaanpää, inventointi 1985

kohteen kuvaus:

TeäddĀsalagnjargan asuinpaikka sijaitsee Karigasniemi - Utsjoki-maantien varressa n. 10 km Karigasniemeltä pohjoiseen. Tie nousee tässä Tenon rannasta hieman ylöspäin ja leikkaa pienen Erkkeroavvin länsirinteessä olevan tasanteen. Jarmo Kankaanpää löysi v. 1975 tienleikkauksen länsilaidasta kvartseja ja palaneita kiviä n. 20 m:n matkalta. Tien itäpuolella ei Kankaanpään käydessä paikalla ollut merkkejä asuinpaikasta.

Asuinpaikan "Utsjoki 86 Kenesjärvi S" kaivauksen aikana kesäkuussa 1989 tekivät Tuija Rankama ja Aki Arponen tarkastusmatkan Karigasniemelle. Tällöin löydettiin TeäddĀsalagnjargan asuinpaikan kohdalta tieleikkauksen itälaidasta kvartseja, kvartsiittia ja palanutta luuta. Kvartsit

olivat hajallaan koko leikkauksen pituudelta, luut sen keskivaiheilla keskittymänä, jonka yhteydessä oli myös kvartseja. Myös tien länsipuolelta poimittiin muutama kvartsiesine ja -iskos. Asuinpaikan voitiin siis todeta jatkuvan myös tien itäpuolelle.

topografikarttaote s. 91

UTSJOKI 112 AITTIJOKI 2

tyyppi: kotakenttä ja peurahautoja
 peruskarttalehti 3914 01 + 3912 10 TUODDAR-MAVDNA

x = 7738 63

y = 464 42

z = n. 120

löydöt: -

negatiivit: UTS 89 II/06

diat: 18228 - 18230

aikaisemmat löydöt: -

aikaisemmat kertomukset: T. Rankama, inventointi 1988

kohteen kuvaus:

Aittijoen kenttä sijaitsee Tenojoen varressa n. 65 km Utsjoelta yläjuoksulle, Karigasniemeen päin. Alue kartoitettiin Utsjoen inventoinnin yhteydessä v. 1988. Tällöin todettiin, että alueen eteläpäässä oli n.10 x 10 m:n laajuinen kuorittu alue, jonka funktio ei käynyt selville (ks. T. Rankaman inv. kert. 1988).

Utsjoen kaivausten ja inventoinnin yhteydessä v. 1989 todettiin, että kuoritulle alueelle oli noussut hirsinen kesämökki. Maisemallisesti tämä Tenonvarren viimeisiin koskemattomina säilyneisiin lapinkenttiin kuulunut alue on nyt pilalla. Rakennustyö on lisäksi todennäköisesti tuhonnut ainakin osan kodansijasta n:o 1.

topografikarttaote s. 92

yleiskartta s. 135

kuvasivu 162

UTSJOKI 113 KARIGASNIEMEN KANSAKOULU

tyyppi: kvartsiasuinpaikka ja kaivettu tulisija
peruskarttalehti 3911 10 KARIGASNIEMI

x = 7705 35
y = 454 03
z = 145 - 150

löydöt: 24811 :1 bipolaarinen kvartsiydin
:2 kvartsiraaka-ainekappale
:3 kvartsi-iskoksia, 3 kpl
(koulurakennuksen pohjoispuolelta, Carpelanin v:n
1963 kaivausalueesta länsiluoteeseen)
Inventointilöytöjä. Diar. 29.8.1989.

negatiivit: -
diat: -

aikaisemmat löydöt: KM 24404, SGR 5587:10

aikaisemmat kertomukset: C. Carpelan, kaivaus 1963 (kansat. tsto); T.
Rankama, inventointi 1988

kohteen kuvaus:

Karigasniemen kansakoulu sijaitsee Karigasniemi - Utsjoki-tien itäpuolella n. 3 km Karigasniemen keskustasta Utsjoelle päin. Christian Carpelan kaivoi v. 1963 koulun pihalla ajoittamatta jääneen tulisijan. Kaivauksen yhteydessä ei tullut esille kvartsi- tai kvartsiitti-iskoksia tai -esineitä. Vuoden 1988 Utsjoen inventoinnin yhteydessä löytyi koulun pohjoispuolella virtaavan puron pohjoistörmästä n. 125 m koulurakennuksesta koilliseen kvartsi-iskoksia, -ydin ja -kaapimia. Tarkempi kuvaus alueesta sisältyy T. Rankaman inventointikertomukseen vuodelta 1988.

Asuinpaikan "Utsjoki 86 Kenesjärvi S" kaivauksen aikana kesäkuussa 1989 tekivät Tuija Rankama ja Aki Arponen tarkastusmatkan Karigasniemelle. Tällöin löydettiin kvartsiydin, -raaka-ainekappale ja -iskoksia Karigasniemen kansakoulun pihamaalta kuluneesta puron yli johtavan polun törmästä n. 20 m Carpelanin kaivausalueesta länsiluoteeseen. Vuosien 1988 ja 1989 kvartsilöytökohtien etäisyys toisistaan on n. 90 m, joten niiden kuuluminen yhtenäiseen asuinpaikka-alueeseen on epävarmaa,

joskin todennäköistä. Ilman kaivausta jää myös epäselväksi, kuuluuko Carpelanin kaivama liesi yhteen kvartsilöytöjen kanssa vai muodostaako se oman erillisen kokonaisuutensa. Alue tuhoutuu vähitellen itsestään, sillä maaperä on hienoa hiekkaa , jota sekä puro että kouluun liittyvät polut kuluttavat.

topografikarttaote s. 93

yleiskartta s. 136

UTSJOKI 116 ÄIMÄJOKI KUOLLEITTEN KUOLPUNA

tyyppi: peurahautoja, 55 kpl; kodansijoja

peruskarttalehti 3923 10 KOAHPPELOAIVI

x = 7760 76 - 7761 36

y = 498 62 - 96

z = n. 120

löydöt: -

negatiivit: -

diat: -

aikaisemmat löydöt: -

aikaisemmat kertomukset: T. Rankama, inventointi 1988

kohteen kuvaus:

Kuolleitten kuolpuna on tasainen koivu-, mänty- ja jäkäläkangas, joka sijaitsee Utsjoki - Karigasniemi-maantien molemmin puolin n. 2,5 - 4 km Utsjoen kirkonkylästä Karigasniemelle päin. Kuolpunalta löytyi Utsjoen inventoinnin yhteydessä v. 1988 53 peurahautaa sekä ryhmän kaakkois-päästä 3 kodansijaa sivurakennuksineen (ks. T. Rankaman inv. kert. 1988).

Utsjoen inventoinnin aikana v. 1989 ryhmä käytiin läpi kuoppien syvyyden kartoittamiseksi. Tällöin löytyi aikaisemmin kartoitettujen hautojen 39 ja 40 välistä kaksi uutta pienehköä peurahautaa. Hautojen kokonaismäärä on nyt siis 55.

topografikarttaote s. 94

yleiskartta s. 137

UTSJOKI 126 PULMANKIJÄRVI LEÄIBEJOHKA 1

tyyppi: peurahautoja, 14 + 1 + 1 kpl; mahdollinen väijyspaikka
peruskarttalehti 3943 01 LEÄIBEVARRI

x = 7762 57

y = 540 54

z = n. 75

löydöt: -

negatiivit: -

diat: -

aikaisemmat löydöt: -

aikaisemmat kertomukset: T. Rankama, inventointi 1988

kohteen kuvaus:

Kohde "Utsjoki 126 Pulmankijärvi Leäibejohka 1" on peurahautaryhmä, joka sijaitsee Leäibejohkan l. Leipijoen pohjoisrannalla n. 1 km Pulmankijärven etelärannasta kaakkoon. Kohde kartoitettiin Tarja Länsmanin avustuksella v. 1988 (ks. T. Rankaman inv. kert. 1988).

Utsjoen inventoinnin yhteydessä v. 1989 tarkastin Tarja Länsmanin avulla Taisto Länsmanin syksyllä 1988 ilmoittaman 19 peurahaudan jonon ylempänä Leipijokivarressa (ks. Utsjoki 186 Pulmankijärvi Leäibejohka 2). Matkan varrelta löytyi yksittäinen peurahauta harjanteelta, joka sijaitsee n. 50 m luoteeseen ryhmän Leäibejohka 1 läntisimmästä kuopasta. Harjanteiden välissä on soinen alanne. Kuopan voi katsoa kuuluvan yhteeseen ryhmän Leäibejohka 1 kanssa. Kuoppa on soikea, E - W-suuntainen ja kooltaan n. 3 x 4 m. Sen syvyys on n. 70 cm.

topografikarttaote s. 95

UTSJOKI 149 LIEPPATSUOLO

tyyppi: peurahautoja, 5 kpl

peruskarttalehti 3822 10 + 3822 07 KUODDOVEÄISKAIDI

x = 7679 70

y = 448 63

z = n. 210

löydöt: -

negatiivit: UTS 89 II/17

diat: 18231

aikaisemmat löydöt: -

aikaisemmat kertomukset: O. Näkkäläjärvi, peurahautainventointi 1961
(kansat. tsto, kartta Sgr. 576:9)

kohteen kuvaus:

Kohde "Utsjoki 149 Lieppatsuolo" sijaitsee Inarijokivarressa, joen ja pienen kartalla nimettömän lammen välisellä erittäin jyrkkärinteisellä harjanteella n. 35 km Angelista ja n. 1,8 km Kuolnajoen suusta pohjoiseen. Oula Näkkäläjärvi kartoitti paikalla viisi peurahautaa v. 1961.

Utsjoen inventoinnin yhteydessä v. 1989 paikka tarkastettiin ja todettiin hautojen olevan entisellään. Näkkäläjärven kartan pohjoisnuoli osoittaa kuitenkin nykyisen topografikartan perusteella lähinnä koilliseen. Harjanteessa on peurahautojen kohdalla pieni syväne, mahdollisesti suppakuoppa, jonka reunoille haudat on kaivettu. Syvänettä ei näy Näkkäläjärven kartalla. Paikalla kasvaa isoja mäntyjä; aluskasvillisuutena on juolukkaa, puolukkaa, sammalta ja poronjäkälää. Lammen ja sen NNW-puolella olevan toisen lampareen välissä on kapea märkä kuru.

topografikarttaote s. 96

yleiskartta s. 153

kuvasivu 163

UTSJOKI 150 KARIGASNIEMI FIERTSAKUOLBBA 1

tyyppi: mahdollinen asunnonpohja
 peruskarttalehti 3911 10 KARIGASNIEMI

x = 7702 04

y = 455 46

z = n. 120

löydöt: -
 negatiivit: -
 diat: -

aikaisemmat löydöt: -
 aikaisemmat kertomukset: -

kohteen kuvaus:

Fiertsakuolbba on n. 200 m Karigasniemen tullin kaakkoispuolella Vuobmanjohkan etelärannalla kohoava jyrkkärinteinen, päältä melko tasainen hiekkakuolpuna, jolla kasvaa suurehkoja mäntyjä. Inventoidessaan Utsjoella v. 1985 Jarmo Kankaanpää sai vihjeen, että kuolpunalla olisi nähty kivilatomus. Etsiessään latomusta tuloksetta hän havaitsi kukkulan pohjoislaidalla muutamia luontaisilta vaikuttavia matalia painanteita. Asuinpaikan "Utsjoki 86 Kenesjärvi S" kaivauksen aikana kesäkuussa 1989 Tuija Rankama ja Aki Arponen tekivät tarkastusmatkan Karigasniemelle. Tässä yhteydessä tehtiin uusi yritys paikallistaa kyseinen kivilatomus, siinä kuitenkin onnistumatta.

Vuobmanjohkan etelärannalla olevalta kapealta tasanteelta, läheltä seuraavan törmän alareunaa, löytyi sen sijaan n. 4 x 3 m:n suuruinen nelikulmainen mahdollinen asumuksenpohja, joka muistutti muodoltaan v. 1988 Pulmankijärven länsirannalta löydettyjä asunnonpohjia (Utsjoki 124 Pulmankijärvi Kalddasjohka). Nelikulmio oli etenkin pohjoissivustaltaan melko epäselvä, mutta sen pohja tuntui kuitenkin olevan jonkin verran ympäröivää maastoa alempana.

topografikarttaote s. 97

UTSJOKI 151 KARIGASNIEMI FIERTSAKUOLBBA 2

tyyppi: mahdollinen asuinkuoppa

peruskarttalehti 3911 10 KARIGASNIEMI

x = 7701 98

y = 455 50

z = 145 - 150

löydöt: -

negatiivit: -

diat: -

aikaisemmat löydöt: -

aikaisemmat kertomukset: -

kohteen kuvaus:

Fiertsakuolbba on n. 200 m Karigasniemen tullin kaakkoispuolella Vuobmanjohkan etelärannalla kohoava jyrkkärinteinen, päältä melko tasainen hiekkakuolpuna, jolla kasvaa suurehkoja mäntyjä. Inventoidessaan Utsjoella v. 1985 Jarmo Kankaanpää sai vihjeen, että kuolpunalla olisi nähty kivilatamus. Etsiessään latomusta tuloksetta hän havaitsi kukkulan pohjoislaidalla muutamia luontaisilta vaikuttavia matalia painanteita. Asuinpaikan "Utsjoki 86 Kenesjärvi S" kaivauksen aikana kesäkuussa 1989 Tuija Rankama ja Aki Arponen tekivät tarkastusmatkan Karigasniemelle. Tässä yhteydessä tehtiin uusi yritys paikallistaa kyseinen kivilatamus, siinä kuitenkin onnistumatta.

N. 200 m Fiertsakuolbban länsikärjestä itään kuolpunan katkaisee matalahko jyrkkäreunainen kuru, jonka pohjalla virtaa puro pohjoiseen, Vuobmanjohkaan. 6 - 7 m:n päässä kurun alkukohdasta kaakkoon havaittiin matala soikea painanne, jonka koko oli n. 4 x 3 m. Kyseessä ei ollut peurahauta, vaan painanne tulkittiin mahdolliseksi asuinkuoppanteeksi. Kuoppa ei voi olla kovin nuori, koska sen toisessa päässä kasvaa iso mänty. Saamelaiskodansijasta ei liioin ole kysymys. Maan pinta paikalla tai sen ympäristössä ei ole rikki, joten iskosten tms. löytymiseen ei ollut mahdollisuutta.

topografikarttaote s. 98

UTSJOKI 152 KARIGASNIEMI FIERTSAKUOLBBA 3

tyyppi: peurahautoja, 1 (+1) kpl
 peruskarttalehti 3911 10 KARIGASNIEMI
 x = 7701 76
 y = 455 55
 z = n. 160

löydöt: -
 negatiivit: -
 diat: -

aikaisemmat löydöt: -
 aikaisemmat kertomukset: -

kohteen kuvaus:

Fiertsakuolbba on n. 200 m Karigasniemen tullin kaakkoispuolella Vuobmanjohkan etelärannalla kohoava jyrkkärinteinen, päältä melko tasainen hiekkakuolpuna, jolla kasvaa suurehkoja mäntyjä. Inventoidessaan Utsjoella v. 1985 Jarmo Kankaanpää sai vihjeen, että kuolpunalla olisi nähty kivilatomus. Asuinpaikan "Utsjoki 86 Kenesjärvi S" kaivauksen aikana kesäkuussa 1989 Tuija Rankama ja Aki Arponen tekivät tarkastusmatkan Karigasniemelle. Etsiessään latomusta tuloksetta Aki Arponen löysi Kuolpunan eteläosassa olevan harjanteen reunalta, n. 600 tullirakennuksesta kaakkoon, yhden varman ja yhden epävarman peurahaudan. Varma kuoppa oli matala, vain n. 40 cm, ja sen mitat olivat n. 1,5 x 1 m.

topografikarttaote s. 99

UTSJOKI 153 KARIGASNIEMI TENORINNE

tyyppi: kivi-kautinen tai epineoliittinen asuinpaikka

peruskarttalehti 3911 10 KARIGASNIEMI

x = 7702 72

y = 454 74

z = 135 - 145

löydöt: 24812 :1 ydin, vaaleanharmaata kivilajia
 :2 kvartsiuurrin
 :3 kvartsi-iskoksia, 7 kpl
 :4 kvartsiesine
 (1 - 4 138 - 139 m:n terassilta löytöalueelta 1)
 :5 kvartsikaavin, lähes ympäri käyttöjälkinen
 :6 kvartsikaavin, käyttöjäljet pitkällä sivulla
 :7 pii-iskos, harmaata täplikästä piitä
 :8 kvartsi-iskoksia, 5 kpl
 (5 - 8 144 - 145 m:n terassilta löytökohdasta 2)
 :9 kvartsiitti-iskos, värillinen
 :10 kvartsiuurrin
 :11 kvartsi-iskos
 :12 palanutta luuta, 26 katk.
 (9 - 12 138 - 140 m:n terassilta löytökohdasta 3)
 Inventointilöytöjä. Diar 29.8.1989.

negatiivit: -

diat: -

aikaisemmat löydöt: -

aikaisemmat kertomukset: -

kohteen kuvaus:

Tenorinne on Karigasniemen keskustassa Inarijoen etelärannalla, n. 650 m Karigasniemen tullista luoteeseen sijaitseva leirintäalue, jonka omistaa Pirkko Lehtosalo, os. 99950 Karigasniemi. Alue kohoaa Inarijoen rannasta ainakin kolmena terassina, joiden välillä on jyrkät rinteet. Leirintäalueen vanhimmat rakennukset ovat alueen eteläosassa 138 - 140 m:n terassilla; 143 - 145 m:n terassilla rinnettä alas laskeutuvan tien eteläpuolella on leirintäalueen vastaanottorakennus, tien luoteispuolella taas uusi iso sauna/huoltorakennus. Useimmat lomamö-

keistä ovat ylärinteessä lähellä Karigasniemeltä Utsjoelle menevää tietä. Alueella kasvaa isoja mäntyjä; aluskasvillisuus on suurelta osalta kulunutta.

Asuinpaikan "Utsjoki 86 Kenesjärvi S" kaivauksen yhteydessä kesäkuussa 1989 tekivät Tuija Rankama ja Aki Arponen tarkastusmatkan Karigasniemelle. Tenorinteen alueelta löydettiin tällöin kvartsi-, kvartsiitti- ja pii-iskoksia ja esineitä sekä palanutta luuta kolmesta eri kohdasta:

1. Vanhasta saunarakennuksesta kaakkoon olevalta tasanteelta, jonka korkeus on 138 - 139 m ja leveys n. 20 m. Tasanteen kaakkoispäässä on lomamökki n:o 5. Tasanne jatkuu kaakkoon, mutta leirintäalueen aidan toisella puolella on TVL:n alue, jonka peittävät ruohikko ja isot sorakasat. Ruohikko on perustettu kääntämällä maan pinta tai tuomalla jostakin lisää multaa, joten TVL:n alueella mahdolliset asuinpaikan jäänteet ovat ilmeisesti tuhoutuneet. Vanhan saunan pohjoispuolella tasanne on kuorittu telтта- ja asuntovaunualueeksi, minkä jälkeen sen katkaisee ylhäältä tuleva tie. Tien pohjoispuolella on uusi sauna.

2. Vastaanottorakennuksen yläpuolella ja ylhäältä tulevan tien kaakkoispuolella olevalta tasanteelta, jonka korkeus on n. 144 -145 m ja leveys n. 10 m. Tasanne jatkuu melko leveänä tien luoteispuolella, mutta täällä ei havaittu löytöjä.

3. Uuden saunarakennuksen luoteispuolella olevalta kapealta tasanteelta, jonka korkeus on n. 138 - 139 m. Tälle tasanteelle on kaivettu ilmeisesti viemäriä, missä yhteydessä ylemmän terassin törmän alareunaa vasten on saunalta luoteeseen kasattu hiekkavallia. Valli madaltuu luoteeseen mentäessä, kunnes on jäljellä enää kaivannon sekoittuneet reunat. Kvartsi- ja kvartsiitti-iskokset poimittiin kaivannon ja terassin reunan väliseltä kapealta kaistaleelta, osittain sekoittuneesta maasta. Alueella oli myös palanutta luuta parina keskittymä-

nä, jotka mahdollisesti olivat *in situ*.

Tenorinteessä on ilmeisesti kysymys laaja-alaisesta kivikautisesta tai epineoliittisesta asuinpaikasta, jossa on löytöjä ainakin kahdella eri korkeudella. Leirintäalueen rakennustyöt ovat tuhonneet osan asuinpaikasta ja jäljellä oleva osakin on tuhoutumisvaarassa alueen jatkuvan käytön vuoksi. Asuinpaikka on todennäköisesti jatkunut myös TVL:n alueelle kaakkoon, mutta siellä oleva osa on tuhoutunut tai peitetty.

topografikarttaote s. 100
yleiskartta s. 138

UTSJOKI 154 KARIGASNIEMI SUORVI

tyyppi: kvartzasuinpaikka

peruskarttalehti 3911 10 KARIGASNIEMI

x = 7704 95

y = 453 96

z = 145 - 150

löydöt: 24813 :1 kvartsikaavin
 :2 kvartsiydin, iskutasollinen
 :3 kvartsiydin
 :4 kvartsiydin, katkelmallinen
 :5 kvartsi-iskoksia, 4 kpl
 (kuoritulta alueelta n. 10 m Karigasniemi -
 Utsjoki-maantiestä länteen)
 Inventointilöytöjä. Diar. 29.8.1989.

negatiivit: -

diat: 18232

aikaisemmat löydöt: -

aikaisemmat kertomukset: -

kohteen kuvaus:

Asuinpaikka "Utsjoki 154 Karigasniemi Suorvi" sijaitsee Polvariniemen itäpuolisessa tunturinrinteessä olevalla tasanteella, Karigasniemi - Utsjoki-maantien länsipuolella, n. 2,5 km Karigasniemen keskustasta pohjoisluoteeseen ja n. 300 m Karigasniemen kansakoulusta etelään. Asuinpaikan eteläpuolella virtaa tunturista Polvariniemen eteläpuoleisessa kainalossa Inarijokeen laskeva puro; sen ja asuinpaikan välissä on Polvariniemeen vievä tie.

Kaivaessaan asuinpaikkaa "Utsjoki 86 Kenesjärvi S" kesäkuussa 1989 Tuija Rankama ja Aki Arponen tarkastivat TVL:n Karigasniemelle suunnittelemaasta pyörätiestä muinaisjäännöksille aiheutuvat haitat. Suorvin tontilta Rn:o 12:2, om. Uula Niittyvuopio, löydettiin asuinpaikkaan viittaavia kvartseja yksityistien ja maantien risteyksen pohjoispuolelta, n. 10 m maantiestä länteen. N. 10 m:n päässä kvartzialueesta länteen olevalta terassin reunalta löytyi lisäksi soikea n. 4,5 x 3 m:n suuruinen painanne, joka tulkittiin asuinkuopaksi. Itse asuinkuopasta

ei saatu irtaimia löydöksiä, joten sen kuulumisesta yhteen kvartsilöytöjen kanssa ei ole varmuutta. Todennäköisenä sitä voitaneen kuitenkin pitää.

topografikarttaote s. 101

yleiskartta s. 139

UTSJOKI 155 KARIGASNIEMI POLVARINIEMI 1

tyyppi: kodansijoja, 2 kpl

peruskarttalehti 3911 10 KARIGASNIEMI

x = 7705 40

y = 453 92

z = n. 145

löydöt: -

negatiivit: -

diat: -

aikaisemmat löydöt: -

aikaisemmat kertomukset: -

kohteen kuvaus:

Kohde "Utsjoki 155 Karigasniemi Polvariniemi 1" sijaitsee Polvariniemen itäpuolisessa tunturinrinteessä olevalla tasanteella, Karigasniemi - Utsjoki-maantien länsipuolella n. 100 m Karigasniemen kansakoulusta luoteeseen. Asuinpaikan "Utsjoki 86 Kenesjärvi S" kaivauksen yhteydessä kesäkuussa 1989 Karigasniemeen tehdyllä tarkastusmatkalla löytyi paikalta kaksi saamelaiskodansijaa. Kodansijat ovat n. 10 m:n päässä maantiestä. Niiden eteläpuolella on uusi kesämökkitontti, johon lauantaina 10.6.1989 oli juuri alettu rakentaa mökkiä. Turpeen poiston yhteydessä ei ollut tullut esille luita. Mökkitontin eteläpuolella virtaa tunturista Inarijokeen Meäððemvaraja-niminen puro. Kodansijoissa on selvät reunavallit, mutta ei liesikumpua. Valleissa on oviaukko koilliseen.

topografikarttaote s. 102

UTSJOKI 156 KARIGASNIEMI POLVARINIEMI 2

tyyppi: peurahautoja, 12 kpl
 peruskarttalehti 3911 10 KARIGASNIEMI
 x = 7705 66
 y = 453 76
 z = 140 - 145

löydöt: -
 negatiivit: -
 diat: -

aikaisemmat löydöt: -
 aikaisemmat kertomukset: O. Näkkäläjärvi, peurahautaininventointi 1961
 (kansat. tsto., kartta Sgr 576:8)

kohteen kuvaus:

Oula Näkkäläjärvi suoritti Utsjoella peurahautakartoitusta vuonna 1961. Tässä yhteydessä hän kartoitti 12 peurahaudan ryhmän Polvariniemen pohjoispuolella, Inarijoen ja tunturinrinteen välisellä tasanteella. Asuinpaikan "Utsjoki 86 Kenesjärvi S" kaivauksen yhteydessä kesäkuussa 1989 Tuija Rankama ja Aki Arponen tekivät tarkastusmatkan Karigasniemeen ja paikallistivat Polvariniemen peurahautaryhmän, jonka koordinaatteja ei ollut aikaisemmin tunnettu.

Peurahautaryhmä sijaitsee Inarijoen ja Karigasniemi - Utsjoki-maantien välissä n. 500 m Karigasniemen kansakoulusta luoteeseen. Haudat ovat matalia ja heikosti erottuvia. Kaikki 12 peurahautaa pystyttiin kuitenkin paikallistamaan. Näkkäläjärven karttaan piirretty voimalinja Norjasta Suomeen on purettu.

topografikarttaote s. 103
 yleiskartta s. 154

UTSJOKI 157 HANNUJÄRVI

tyyppi: peurahautoja, 38 kpl

peruskarttalehti 3913 01 AILIGAS

x = 7702 02 - 16

y = 465 48 - 466 37

z = 290 - 310

löydöt: -

negatiivit: -

diat: 18233

aikaisemmat löydöt: -

aikaisemmat kertomukset: O. Näkkäläjärvi 1964: *Studia Ethnographica Upsaliensia XXI*

kohteen kuvaus:

Oula Näkkäläjärvi suoritti vuonna 1961 peurahautakartoitusta Utsjoella. Tässä yhteydessä hän kartoitti mm. 35 peurahaudan ryhmän Luomusjoen ja Hannujärven välisillä harjanteilla n. 12 km Karigasniemestä itään. Tähän ryhmään liittyviä karttoja ei ole toistaiseksi löytynyt museovieraston kansatieteen kuva-arkistosta, missä muita Näkkäläjärven peurahautakarttoja säilytetään. Sen sijaan kartta löytyy Näkkäläjärven julkaisusta "Preliminary Report on Investigation of Wild Reindeer Trapping Pits in Finland." *Studia Ethnographica Upsaliensia XXI*, 1964.

Asuinpaikan "Utsjoki 86 Kenesjärvi S" kaivauksen yhteydessä kesäkuussa 1989 Tuija Rankama ja Aki Arponen tekivät tarkastusmatkan Karigasniemeen. Matkan varrella tarkastettiin Hannujärven peurahautaryhmän itäisin osa Luomusjoesta jonon katkaisevaan pieneen suppalampeen asti. Kaikki Näkkäläjärven kartoittamat haudat paikallistettiin, ja lisäksi löydettiin kolme muuta matalaa peurahautaa Näkkäläjärven kartoittamien välistä. Kaikki haudat olivat hyvässä kunnossa siitä huolimatta, että Luomusjoen ja sen itäpuolisen harjanteen välisellä tasanteella kulkee Kevon retkireitin alkupäähän johtavia ajouria.

topografikarttaote s. 104

yleiskartta s. 155

UTSJOKI 158 YLEMPI TSUOGGAKOAHTEJAVRI

tyyppi: kvartsi- ja kvartsiittilöytöpaikka
peruskarttalehti 3913 10 KUNTSAVARRI

x = 7709 66

y = 499 68

z = n. 239

löydöt: 24816 :1 kvartsiittiesine?, väritön
:2 kvartsi-iskos
(rantavedestä)
Inventointilöytöjä. Diar 29.8.1989.

negatiivit: UTS 89 I/04 - 11

diat: 18234 - 18239

aikaisemmat löydöt: -

aikaisemmat kertomukset: -

kohteen kuvaus:

Utsjoen inventoinnin yhteydessä heinäkuussa 1989 tein retken Tsuoggajoen yläjuoksulla sijaitseville Tsuoggakoahtejärville. Retken tarkoituksena oli löytää kotapaikkoja, joihin järvien nimi ('koahte') viittaa, sekä mahdollisia muita varhaisia asuinpaikkoja tai pyyntiin liittyviä kohteita. Tsuoggajohka on joki, joka laskee Utsjoen järviketjuun kuuluvaan Vuolib Tsuoggajavriin n. 1,5 km Ollilan vanhasta lapintalosta ja n. 33,5 km Utsjoen kirkonkylästä etelään. Se kulkee alajuoksullaan jyrkkärantaisessa kurussa ja muuttuu keski- ja yläjuoksullaan pienehköjen pitkänomaisten järvien muodostamaksi ketjuksi, jossa järvien välillä on lyhyitä jokiosuuksia. Myös järvet ovat jyrkkärantaisia ja sijaitsevat n. 40 m ympäröivää tunturiylänköä alempana. Tsuoggakoahtejärvet sijaitsevat järviketjun keskivaiheilla linnuntietä n. 9 km Petsikon autiotuvasta länteen. Diat 18234 - 18238 ja negatiivit UTS 89 I/04 - 11 muodostavat panoramasarjan Tsuoggakoahtejärvistä niiden itäpuoliselta tunturiylängöltä katsottuna.

Kohde "Utsjoki 158 Ylempi Tsuoggakoahtejavri" sijaitsee ylemmän Tsuoggakoahtejärven koillispuolella, lähellä Tsuoggakoahtejärvet yhdistävän jokiosuuden luusuaa. Pienen niemekkeen lounaiselta hiekkarannalta löytyi rantavedestä melko epämääräinen mahdollinen kvartsiittiesine ja

kvartsi-iskos. Mitään selviä asuinpaikan merkkejä ei ympäristössä ollut; sen sijaan alueen intensiivisestä reserentistä käytöstä - ja samalla potentiaalista esihistoriallisen käytön suhteen - todistivat useat viimeaikaiset nuotionpohjat, polut, laavupuut ja jopa hyväkuntoinen vene.

topografikarttaote s. 105

kuvasivut 164 - 167

UTSJOKI 159 TSUOGGAKOAHTEJAVRRIK

tyyppi: lapinpato

peruskarttalehti 3931 02 MIERASJÄRVI

x = 7710 48

y = 500 46

z = n. 236

löydöt: -

negatiivit: UTS 89 I/04 - 15, 17, 21, 22

diat: 18234 - 18238, 18240 - 18245

aikaisemmat löydöt: -

aikaisemmat kertomukset: -

kohteen kuvaus:

Utsjoen inventoinnin yhteydessä heinäkuussa 1989 tein retken Tsuoggajoen yläjuoksulla sijaitseville Tsuoggakoahtejärville. Retken tarkoituksena oli löytää kotapaikkoja, joihin järvien nimi ('koahte') viittaa, sekä mahdollisia muita varhaisia asuinpaikkoja tai pyyntiin liittyviä kohteita. Tsuoggajohka on joki, joka laskee Utsjoen järviketjuun kuuluvaan Vuolib Tsuoggajavriin n. 1,5 km Ollilan vanhasta lapintalosta ja n. 33,5 km Utsjoen kirkonkylästä etelään. Se kulkee alajuoksullaan jyrkkärantaisessa kurussa ja muuttuu keski- ja yläjuoksullaan pienehköjen pitkänomaisten järvien muodostamaksi ketjuksi, jossa järvien välillä on lyhyitä jokiosuuksia. Myös järvet ovat jyrkkärantaisia ja sijaitsevat n. 40 m ympäröivää tunturiyläntä alempana. Tsuoggakoahtejärvet sijaitsevat järviketjun keskivaiheilla linnuntietä n. 9 km Petsikon autiotuvasta länteen. Diat 18234 - 18238 ja negatiivit UTS 89 I/04 - 11 muodostavat panoramasarjan Tsuoggakoahtejärvistä niiden itäpuoliselta tunturiylängöltä katsottuna.

Jo tunturiylängöltä laskeutuessa huomio kiinnittyi kivrakennelmaan, joka sijaitsi järviä yhdistävän joen suussa, paikassa, missä se laskee alempaan Tsuoggakoahtejärveen. Lähempää tarkasteltaessa rakennelma osoittautui pyöreistä n. pään kokoisista kivistä rakennetuksi kaarevaksi padoksi joka kulki koko joen suun poikki. Padon yläpuolella joki oli niin matala, että sen yli saattoi kahlata tavallisissa kumisaappaissa; padon alapuolella taas oli etenkin järven länsirannalla niin paljon vettä, että sen kirkkaudesta huolimatta pohja ei ollut näkyvis-

sä.

Pato oli huolellisesti tehty ja sen veden pinnalle näkyvän osan leveys oli vähän toista metriä. Länsirannan ja padon välissä oli n. 80 cm:n levyinen aukko. Myös padon keskivaiheilla oli matalampi kohta, jonka yli vesi pääsi vapaammin virtaamaan. Kaikki padon kivet olivat hyvin sammaloituneita. Padon yläpuolella en havainnut pyydyskuoppia.

topografikarttaote s. 106

kuvasivut 164 - 166, 168 - 170

UTSJOKI 160 ALEMPI TSUOGGAKOAHTEJAVRI

tyyppi: kivi-kautinen tai epineoliittinen asuinpaikka; rökkiö
peruskarttalehti 3931 02 MIERASJÄRVI

x = 7711 04

y = 500 54

z = 238 - 240

löydöt: 24817 :1 kvartsiitti-iskos
:2 kvartsikaavin
:3 kvartsiesine
:4 kvartsiydin, iskutasollinen
:5 bipolaarisen kvartsiytimen katkelma
:6 kvartsisäle, distaalipäästä katkennut
:7 kvartsi-iskoksia, 20 kpl
(matalalta tasanteelta järven länsirannalta)
Inventointilöytöjä. Diar. 29.8.1989.

negatiivit: UTS 89 I/04 - 11, 19, 20

diat: 18234 - 18238, 18246 - 18248

aikaisemmat löydöt: -

aikaisemmat kertomukset: -

kohteen kuvaus:

Utsjoen inventoinnin yhteydessä heinäkuussa 1989 tein retken Tsuoggajoen yläjuoksulla sijaitseville Tsuoggakoahtejärville. Retken tarkoituksena oli löytää kotapaikkoja, joihin järvien nimi ('koahte') viittaa, sekä mahdollisia muita varhaisia asuinpaikkoja tai pyyntiin liittyviä kohteita. Tsuoggajohka on joki, joka laskee Utsjoen järviketjuun kuuluvaan Vuolib Tsuoggajavriin n. 1,5 km Ollilan vanhasta lapintalosta ja n. 33,5 km Utsjoen kirkonkylästä etelään. Se kulkee alajuoksullaan jyrkkärantaisessa kurussa ja muuttuu keski- ja yläjuoksullaan pienehköjen pitkänomaisten järvien muodostamaksi ketjuksi, jossa järvien välillä on lyhyitä jokiosuuksia. Myös järvet ovat jyrkkärantaisia ja sijaitsevat n. 40 m ympäröivää tunturiylänköä alempana. Tsuoggakoahtejärvet sijaitsevat järviketjun keskivaiheilla linnuntietä n. 9 km Petsikon autiotuvasta länteen. Diat 18234 - 18238 ja negatiivit UTS 89 I/04 - 11 muodostavat panoramasarjan Tsuoggakoahtejärvistä niiden itäpuoliselta tunturiylängöltä katsottuna.

Alemman Tsuoggajärven länsirannalla pistää järveen kaksi niemekettä, joihin molempiin laskee pieni puro. Itse niemekkeet ovat matalia ja koostuvat veden ja tuulen liikuttelemasta hienosta hiekasta, jossa kasvaa ruohoa ja pajua. Pohjoisemman niemekkeen kohdalta 3 - 4 m järven rannan yläpuolelta löytyi poronpolulta kvartsia ja kvartsiittia, mm. ytimiä ja esineitä. Rikkaimman löytökohdan vieressä oli myös punaiseksi palanutta hiekkaa. Kysymyksessä on ilmeisesti kivikautinen tai epineoliittinen asuinpaikka.

N. 10 m rikkaimmasta löytökohdasta länteen löytyi soikea sammaloitunut isoista jopa 50 cm:n läpimittaisista kivistä ladottu kiviröykkiö, jonka korkeus oli n. 80 cm ja koko n. 2,5 x 3 m. Röykkiön suunta oli SSW - NNE ja sen kivet olivat kulmikkaita, eivät veden hiomia.

topografikarttaote s. 107
kuvasivut 164 - 166, 171

UTSJOKI 161 RAVDOROGGEJAVRRIK

tyyppi: peurahautoja, 8 kpl

peruskarttalehti 3931 02 MIERASJÄRVI

x = 7710 34 - 48

y = 508 60

z = n. 225

löydöt: -

negatiivit: UTS 89 I/01

diat: 18249

aikaisemmat löydöt: -

aikaisemmat kertomukset: -

kohteen kuvaus:

Ravdoroggejavrrik on kahden pienehkön järven ryhmä, joka sijaitsee Ravdojavrista Mierasjärven eteläpäähän laskevan Rautujoen keskivaiheil- la Kaamanen - Utsjoki-maantien länsipuolella n. 700 m Petsikon autiotu- vasta länteen. Järvien välisen n. 150 m:n levyisen kannaksen poikki kulkee polku Ravdoskaidin lapintaloon. Utsjoen inventoinnin yhteydessä heinäkuussa 1989 tein retken Tsuoggajoen yläjuoksulla sijaitseville Tsuoggakohtejärville. Reitti kulki Petsikon autiotuvalta Ravdoskai- diin ja sieltä tunturimaan poikki edelleen länteen.

Ravdoroggejärvien välisellä kannaksella havaitsin kahdeksan peurahautaa suunnilleen N - S-suuntaisessa rivissä. Rivi kattaa koko järvien välisen kannaksen kuivan osuuden ja niiden länsipuolella on jänkä, jonka läpi virtaa järvet yhdistävä pieni puro. Käydessäni paikalla vesi oli niin korkealla, että pohjoisemman järven eteläpää ulottui aivan kuivan alueen reunaan ja kannas näytti karttakuvaa kapeammalta. Ravdoskaidiin menevä polku haarautuu juuri ennen peurahautaryhmää ja polun haarat kulkevat hautojen 5 ja 8 vierestä. Ylitettyään järvien välisen puron ja jängän eteläisempi polku kääntyy pohjoiseen ja yhtyy jälleen pohjoisempaan polkuun.

Useimmat peurahautoista ovat soikeita ja niiden pituusakseli on koh- tisuorassa rivin suuntaa vasten. Rivin keskivaiheilla on jyrkkä mutka. Soikeiden kuoppien pituus vaihtelee 2,5 ja 4,2 m:n välillä, leveys 1,5 ja 3,8 m:n välillä. Pyöreiden poikkileikkaus on 2 - 3 m. Kuoppien

syvyys vaihtelee n. 30 cm:stä 1 m:iin. Kuoppa 4 on huomattavasti muita pienempi ja matalampi ja saattaa olla vanhempaa perua.

topografikarttaote s. 108

yleiskartta s. 140

kuvasivu 172

UTSJOKI 162 MIERASJÄRVI N

tyyppi: kvartsilöytöpaikka

peruskarttalehti 3931 03 MIERASLOMPOLO

x = 7722 13

y = 509 59

z = n. 145

löydöt: 24815 :1 kvartsikaavin, terä kolmella sivulla
 :2 kvartsi-iskoksia, 4 kpl
 (vanhalta postipolulta 13 - 14 m Mierasjärven
 pintaa korkeammalta)
 Inventointilöytöjä. Diar. 29.8.1989.

negatiivit: -

diat: -

aikaisemmat löydöt: -

aikaisemmat kertomukset: -

kohteen kuvaus:

Löytöpaikka "Utsjoki 162 Mierasjärvi N" sijaitsee aivan Mierasjärven koillispäässä, Kuktsejoen suun itäpuolella n. 12 km Petsikon autiotuvasta pohjoiseen. Kuktsejoen vanhan sillan kaakkoispuolelta lähtee joen rantaa pitkin Mierasjärven pohjoispäätä kohti ajoura, joka ennen pitkää muuttuu vanhaksi kuluneeksi poluksi. Polku kiertää järven pohjoispäässä olevan kukkulan ja suuntautuu sitten maantien ylitettyään ylös tunturiin Kuktsejoen yläjuoksulle.

Asuinpaikan "Utsjoki 86 Kenesjärvi S" kaivauksen yhteydessä kesäkuun alussa 1989 tehdyllä retkellä löytyi polun pinnasta kvartsikaavin ja muutamia iskoksia. Löytöpaikka oli 13 - 14 m Mierasjärven pinnan yläpuolella olevalla kapealla terassilla, joka ylä- ja alapuolella on hyvin jyrkkä rinne. Maaperässä ei näkynyt muita merkkejä asuinpaikasta.

topografikarttaote s. 109

yleiskartta s. 141

UTSJOKI 163 PAJIB MIERAŠKUOIHKA

tyyppi: peurahautoja, 6 kpl
 peruskarttalehti 3931 03 MIERASLOMPOLO
 x = 7722 72
 y = 509 12
 z = n. 145

löydöt: -
 negatiivit: UTS 89 I/23
 diat: 18250

aikaisemmat löydöt: -
 aikaisemmat kertomukset: -

kohteen kuvaus:

Päjib Mieraškuoihka on Mierasjärven koillispuolella ja Mieraslompolon välinen mutkitteluva koskiosuus Utsjoen yläjuoksulla n. 12 - 13 km Petsikon autiotuvasta pohjoiseen ja n. 40 km Utsjoen kirkonkylästä etelään. Maasto nousee koskesta hyvin jyrkästi pohjoiseen ja koilliseen. Kosken pohjoispuolella on kapeiden harjanteiden ja niiden välisen jyrkkien syvänteiden muodostama verkosto, jonka luoteispäässä on pari pientä vanhaa jo hylättyä hiekkakuoppaa. Kaakkoispäässä, Kuktsejoen sillan länsipuolella taas on nykyisiin tietöihin liittyvä yhä laajeneva iso hiekkakuoppa ja hiekan läjitysalue. Kaamanen - Utsjoki-maantie kulkee hiekkakuoppien ja harjanteiden pohjoispuolitse, uusi tie hieman lähempänä rantaa kuin vanha.

Kaivettaessa asuinpaikkaa "Utsjoki 86 Kenesjärvi S" kesäkuussa 1989 kertoi kaivauksella työskennellyt Asko Laiti, os. A 727 Karilampi, 99800 Ivalo, että Päjib Mieraškuoihkan pohjoispuolella on peurahautoja. Tarkastin alueen Utsjoen inventoinnin yhteydessä heinäkuussa 1989. Tällöin havaitsin kuusi peurahautaa ESE - WSW-suuntaisessa rivissä aivan maantien eteläpuolella. Haudoista itäisimmät ovat aivan TVL:n yhä käytössä olevan hiekkakuopan laidalla, ja hauta 6 on jo osittain tuhoutunut sekä hiekkakuopan että hautojen 5 ja 6 välistä kulkevan vanhan ajouran vuoksi. Haudat 1 - 3 ja 5 ovat erittäin suuria ja komeita: soikeiden pituus vaihtelee 4 ja 5 ja leveys 3 ja 4 m:n välillä, pyöreän kuopan 5 läpimitta on n. 3 m. Näiden hautojen syvyys on 1 - 1,2 m. Hauta 4 on pieni ja matala, vain n. 2,5 x 1,5 x 0,4 m ja se

kuuluu mahdollisesti vanhempaan järjestelmään.

topografikarttaote s. 110

yleiskartta s. 142

kuvasivu 173

UTSJOKI 164 VUOGOJAVRI 1

tyyppi: kvartsiasuinpaikka

peruskarttalehti 3913 12 VUOGOJAVRI

x = 7723 02

y = 498 43

z = n. 243

löydöt: 24818 :1 kvartsikaavin
 :2 kvartsikaavin
 :3 kvartsikaavin
 :4 kvartsiesine?
 :5 kvartsiydin?
 :6 kvartsi-iskoksia, 6 kpl
 (rantavedestä ja kapealta hiekkarannalta)
 Inventointilöytöjä. Diar. 29.8.1989.

negatiivit: UTS 89 II/03

diat: 18251

aikaisemmat löydöt: -

aikaisemmat kertomukset: -

kohteen kuvaus:

Vuogojavri on hieman yli kahden kilometrin läpimittainen pyöreähkö tunturijärvi, joka sijaitsee Kevon luonnonpuiston alueella, Kevojoen ja Ollilan eteläpuolella Utsjokeen laskevan Tsuoggajoen välisessä tunturimaastossa, n. 37 km Utsjoen kirkonkylästä etelään. Järvi laskee Vuogojavrjohkaa pitkin lähes suoraan itään Tsuoggajokeen. Järven itärannalla on vanha, yhä käytössä oleva kalakenttä, jonne johtaa hyvä polku Vuolib Tsuoggajavrin länsirannalta Ollilan eteläpuolelta. Kenttä on aikaisemmin ollut Paksujalkojen (= Aikion) kesäkenttä, jonne on tultu karjan kanssa koko kesäksi. Kentällä on pari parakkimaista rakennusta, turvekammi ja patsaiden päällä seisova vanha verkkoaitta (neg. UTS 89 II/04); vanhempien rakennusten pohjia ei pikaisessa tarkastuksessa löytynyt. Itse järvi on ollut hyvä rautu- ja harrijärvi ennen kuin se on viime aikojen siianistutuksilla pilattu.

Inventoidessaan Tenojokivartta v. 1985 Jarmo Kankaanpää sai kuulla, että Vuogojavrin kaakkoisrannalta olisi löydetty kvartseja. Koska

järveä on todennäköisesti pitkään käytetty kalastusalueena, tein Utsjoen inventoinnin yhteydessä heinäkuussa 1989 retken sen itä- ja kaakkoisrannalle. Retken oppaana toimi Kaarina Kolehmainen, os. Mantokuolpuna, 99980 Utsjoki. Ilman hänen venettään olisi ollut mahdotonta päästä Vuolib Tsuoggajavrin yli Vuogojärven polun alkukohtaan.

Järven rannat ovat hyvin soisia ja hyvää hillamaastoa. Siellä täällä pistää järveen kuitenkin kuivempia hiekkaisia niemekkeitä. Järvessä on kapeat hiekkarannat, joiden yläpuolinen törmä on hieman alle 1 m:n korkuinen. Lähdetessä järven itärannan kalakentältä rantaa pitkin etelään, tuli ensimmäinen kvartsilöytöpaikka vastaan heti ensimmäisessä kuivassa niemekkeessä. Täällä poimin rantavedestä muutaman kvartsikappimen, -ytimen ja -iskoksia. Rantavedessä on myös paljon luontaisia kvartsikappaleita, ja artefakteja on joskus melko vaikea erottaa niiden veden hiomien särmien vuoksi. Niemekkeen tyvessä idässä laskee järveen jängältä pieni puro. Kuivan alueen leveys rannassa on vain n. 5 m, minkä jälkeen alkaa laaja hillaajänkä. Asuinpaikka on siis ollut edullinen paitsi kalastuksen, myös marjastuksen kannalta.

topografikarttaote s. 111

kuvasivu 174

UTSJOKI 165 VUOGOJAVRI 2

tyyppi: kvartsilöytöpaikka

peruskarttalehti 3913 12 VUOGOJAVRI

x = 7722 76

y = 498 36

z = n. 243

löydöt: 24819 :1 kvartsikaavin
 :2 kvartsiesine, tehty ohuesta säleenomaisesta
 iskoksesta
 :3 kvartsi-iskoksia, 7 kpl
 (rantavedestä ja kapealta hiekkarannalta)
 Inventointilöytöjä. Diar. 29.8.1989.

negatiivit: -

diat: -

aikaisemmat löydöt: -

aikaisemmat kertomukset: -

kohteen kuvaus:

Vuogojavri on hieman yli kahden kilometrin läpimittainen pyöreähkö tunturijärvi, joka sijaitsee Kevon luonnonpuiston alueella, Kevojoen ja Ollilan eteläpuolella Utsjokeen laskevan Tsuoggajoen välisessä tunturimaastossa, n. 37 km Utsjoen kirkonkylästä etelään. Järvi laskee Vuogojavrjohkaa pitkin lähes suoraan itään Tsuoggajokeen. Järven itärannalla on vanha, yhä käytössä oleva kalakenttä, jonne johtaa hyvä polku Vuolib Tsuoggajavrin länsirannalta Ollilan eteläpuolelta. Kenttä on aikaisemmin ollut Paksujalkojen (= Aikion) kesäkenttä, jonne on tultu karjan kanssa koko kesäksi. Kentällä on pari parakkimaista rakennusta, turvekammi ja patsaiden päällä seisova vanha verkkoaitta (neg. UTS 89 II/04); vanhempien rakennusten pohjia ei pikaisessa tarkastuksessa löytynyt. Itse järvi on ollut hyvä rautu- ja harrijärvi ennen kuin se on viime aikojen siianistutuksilla pilattu.

Inventoidessaan Tenojokivartta v. 1985 Jarmo Kankaanpää sai kuulla, että Vuogojavrin kaakkoisrannalta olisi löydetty kvartseja. Koska järveä on todennäköisesti pitkään käytetty kalastusalueena, tein Utsjoen inventoinnin yhteydessä heinäkuussa 1989 retken sen itä- ja kaak-

koisrannalle. Retken oppaana toimi Kaarina Kolehmainen, os. Mantokuolpuna, 99980 Utsjoki. Ilman hänen venettään olisi ollut mahdotonta päästä Vuolib Tsuoggajavrin yli Vuogojärven polun alkukohtaan.

Järven rannat ovat hyvin soisia ja hyvää hillamaastoa. Siellä täällä pistää järveen kuitenkin kuivempia hiekkaisia niemekkeitä. Järvessä on kapeat hiekkarannat, joiden yläpuolinen törmä on hieman alle 1 m:n korkuinen. Toinen kvartsipaikka löytyi kohteesta Vuogojavri 1 n. 250 m etelään olevasta niemekkeestä, jonka eteläpuolella on Vuogojavrjohkan luusua. Kuten edellisessäkin paikassa, kvartsit löytyivät kapealta hiekkarannalta ja rantavedestä; niiden laatu ja määrä eivät kuitenkaan riitä määrittelemään paikkaa asuinpaikaksi.

topografikarttaote s. 112

UTSJOKI 166 VUOGOJAVRI 3

tyyppi: kvartsiasuinpaikka

peruskarttalehti 3913 12 VUOGOJAVRI

x = 7722 45

y = 498 32

z = n. 243

löydöt: 24820 :1 kvartsikaavin, terä melko kulunut
 :2 kvartsikaavin
 :3 kvartsiuurin
 :4 kvartsiesine
 :5 kvartsiydin
 :6 kvartsi-iskoksia, 2 kpl
 (rantavedestä)
 Inventointilöytöjä. Diar. 29.8.1989

negatiivit: -

diat: -

aikaisemmat löydöt: -

aikaisemmat kertomukset: -

kohteen kuvaus:

Vuogojavri on hieman yli kahden kilometrin läpimittainen pyöreähkö tunturijärvi, joka sijaitsee Kevon luonnonpuiston alueella, Kevojoen ja Ollilan eteläpuolella Utsjokeen laskevan Tsuoggajoen välisessä tunturimaastossa, n. 37 km Utsjoen kirkonkylästä etelään. Järvi laskee Vuogojavrjohkaa pitkin lähes suoraan itään Tsuoggajokeen. Järven itärannalla on vanha, yhä käytössä oleva kalakenttä, jonne johtaa hyvä polku Vuolib Tsuoggajavrin länsirannalta Ollilan eteläpuolelta. Kenttä on aikaisemmin ollut Paksujalkojen (= Aikion) kesäkenttä, jonne on tultu karjan kanssa koko kesäksi. Kentällä on pari parakkimaista rakennusta, turvekammi ja patsaiden päällä seisova vanha verkkoaitta (neg. UTS 89 II/04); vanhempien rakennusten pohjia ei pikaisessa tarkastuksessa löytynyt. Itse järvi on ollut hyvä rautu- ja harrijärvi ennen kuin se on viime aikojen siianistutuksilla pilattu.

Inventoidessaan Tenojokivartta v. 1985 Jarmo Kankaanpää sai kuulla, että Vuogojavrin kaakkoisrannalta olisi löydetty kvartseja. Koska

järveä on todennäköisesti pitkään käytetty kalastusalueena, tein Utsjoen inventoinnin yhteydessä heinäkuussa 1989 retken sen itä- ja kaakkoisrannalle. Retken oppaana toimi Kaarina Kolehmainen, os. Mantokuolpuna, 99980 Utsjoki. Ilman hänen venettään olisi ollut mahdotonta päästä Vuolib Tsuoggajavrin yli Vuogojärven polun alkukohtaan.

Järven rannat ovat hyvin soisia ja hyvää hillamaastoa. Siellä täällä pistää järveen kuitenkin kuivempia hiekkaisia niemekkeitä. Järvessä on kapeat hiekkarannat, joiden yläpuolinen törmä on hieman alle 1 m:n korkuinen. Kolmas kvartsilöytöpaikka löytyi n. 350 m edellisestä etelään. Tällä kohden on hillajänkien keskellä hieman laajempi kuiva alue Vuogojavrjohkan etelä- ja länsipuolella. Veden yläpuolella olevaa hiekkarantaa ei ole, vaan 0,5 - 0,8 m:n korkuinen törmä putoaa suoraan matalaan veteen. Rantavedestä löytyi kvartsiesineitä, -ydin ja iskoksia, joten kyseessä on ilmeisesti asuinpaikka.

topografikarttaote s. 113

UTSJOKI 167 VUOGOJAVRI 4

tyyppi: kvartsilöytöpaikka; mahdollinen väijyspaikka
peruskarttalehti 3913 12 VUOGOJAVRI

x = 7722 07

y = 498 33

z = n. 244

löydöt: 24821 :1 kvartsi-iskos
(rikkoutuneesta maasta n. 50 m Vuogojärven rannasta)
Inventointilöytö. Diar. 29.8.1989.

negatiivit: -

diat: -

aikaisemmat löydöt: -

aikaisemmat kertomukset: -

kohteen kuvaus:

Vuogojavri on hieman yli kahden kilometrin läpimittainen pyöreähkö tunturijärvi, joka sijaitsee Kevon luonnonpuiston alueella, Kevojoen ja Ollilan eteläpuolella Utsjokeen laskevan Tsuoggajoen välisessä tunturimaastossa, n. 37 km Utsjoen kirkonkylästä etelään. Järvi laskee Vuogojavrjohkaa pitkin lähes suoraan itään Tsuoggajokeen. Järven itärannalla on vanha, yhä käytössä oleva kalakenttä, jonne johtaa hyvä polku Vuolib Tsuoggajavrin länsirannalta Ollilan eteläpuolelta. Kenttä on aikaisemmin ollut Paksujalkojen (= Aikion) kesäkenttä, jonne on tultu karjan kanssa koko kesäksi. Kentällä on pari parakkimaista rakennusta, turvekammi ja patsaiden päällä seisova vanha verkkoaitta (neg. UTS 89 II/04); vanhempien rakennusten pohjia ei pikaisessa tarkastuksessa löytynyt. Itse järvi on ollut hyvä rautu- ja harrijärvi ennen kuin se on viime aikojen siianistutuksilla pilattu.

Inventoidessaan Tenojokivartta v. 1985 Jarmo Kankaanpää sai kuulla, että Vuogojavrin kaakkoisrannalta olisi löydetty kvartseja. Koska järveä on todennäköisesti pitkään käytetty kalastusalueena, tein Utsjoen inventoinnin yhteydessä heinäkuussa 1989 retken sen itä- ja kaakkoisrannalle. Retken oppaana toimi Kaarina Kolehmainen, os. Mantokuolpuna, 99980 Utsjoki. Ilman hänen venettään olisi ollut mahdotonta päästä Vuolib Tsuoggajavrin yli Vuogojärven polun alkukohtaan.

Järven rannat ovat hyvin soisia ja hyvää hillaasta. Siellä täällä pistää järveen kuitenkin kuivempia hiekkaisia niemekkeitä. Järvessä on kapeat hiekkarannat, joiden yläpuolinen törmä on hieman alle 1 m:n korkuinen. Neljäs kvartsilöytökohde ei ollut järven rannassa vaan hillaajänkien keskellä olevalla kuivemmalla kannaksella n. 50 m rannasta. Täällä oli aluskasvillisuudessa n. 1 m:n läpimittainen rikkoutunut alue, josta löytyi kvartsi-iskos. N. 10 m tästä pohjoiseen oli hieman korkeampi harjanne, jonka keskellä oli peurahaudan näköinen kuoppa. Kuopan ympärillä oli kuitenkin luontaiset turvevallit, joiden rajaaman alueen läpimitta oli n. 5 m. Mahdollisesti kysymyksessä oli jonkinlainen väijyntäpaikka.

topografikarttaote s. 114

UTSJOKI 168 POARESKIEDDEPOHKI TAUNON TUPA

tyyppi: peurahautoja, 12 kpl

peruskarttalehti 3932 01 KENESJÄRVI

x = 7730 36 - 61

y = 503 28 - 32

z = 110 - 120

löydöt: -

negatiivit: UTS 89 I/25, 26

diat: 18252, 18253

aikaisemmat löydöt: -

aikaisemmat kertomukset: -

kohteen kuvaus:

Taunon tupa sijaitsee jyrkässä joenrantatörmässä olevalla kapealla terassilla Utsjokivarressa Poareskieddepoikin l. Vanhankentännivan niskalla n. 1,5 km Leppälän talosta ja n. 30 km Utsjoen kirkonkylästä etelään. Maasto nousee Vanhankentännivasta jyrkästi ja muodostaa kapealakisen harjanteen, jonka länsipuolella lähes koko nivan pituudelta on kapeahko tasanne. Harjun itäpuolella on jänkää, jonka läpi laskee tunturista tuleva puro. Tuvalle johtaa ajoura, joka lähtee uudesta Kaamanen - Utsjoki-tiestä n. 100 m Sopuliharjun vanhan tien risteyksen pohjoispuolelta ensin etelään ja kääntyy sitten pohjoiseen, kiertää vanhan jänkäpellon, ylittää puron tukevaa siltaa pitkin ja kääntyy taas jyrkästi etelään. Toinen ajoura, joka muuttuu pian poluksi, lähtee vanhasta Sopuliharjun tiestä n. 200 m risteyksen lounaispuolelta.

Toimittaja Niilo Aikio, os. Pulmankijärvi, 99990 Nuorgam, oli keväällä 1989 ilmoittanut museovirastolle, että Jorbaluobbalin lähetyvillä on peurahautoja. Utsjoen inventoinnin yhteydessä heinäkuussa 1989 tarkastin alueen ja löysin peurahautoja kolmesta eri kohdasta (Utsjoki 168 Poareskieddepoikki Taunon tupa, Utsjoki 169 Jorbaluobbal E ja Utsjoki 170 Jorbaluobbal NE). Taunon tuvan peurahautaryhmä alkaa tuvan piha- maalta ja jatkuu luoteeseen harjanteen länsipuolisella tasanteella koko Vanhankentännivan pituudelta. Haudat ovat soikeita lukuun ottamatta hautaa 4, jota on käytetty roskakuoppana. Niiden pituus vaihtelee 3 ja 5 ja leveys 2,5 ja 4 m:n välillä. Hautojen syvyys on 0,6 - 1,2 m.

Haudat 1 - 11 ovat selvästi rivissä; Taunon tuvan ulkorakennuksen alla on mahdollisesti 12. hauta, joka ei liity samaan jonoon.

topografikarttaote s. 115

yleiskartta s. 143

kuvasivu 175

UTSJOKI 169 JORBALUOBBAL E

tyyppi: peurahauta

peruskarttalehti 3932 01 KENESJÄRVI

x = 7730 58

y = 503 39

z = n. 115

löydöt: -

negatiivit: UTS 89 I/24

diat: 18254

aikaisemmat löydöt: -

aikaisemmat kertomukset: -

kohteen kuvaus:

Jorbaluobbal on pieni pyöreä lompolo, joka sijaitsee Utsjoessa Poareas-kieddejavrin ja Kuhkesluobbalin välissä n. 1,2 km Leppälän talosta ja n. 29,8 km Utsjoen kirkonkylästä etelään. Lompolon itäranta kohoaa jyrkästi kapealakiseksi harjanteeksi, jonka itäpuolella on soistunut purolaakso. Purolaakson jälkeen maasto kohoaa vähitellen Utsjoen itäpuoliseksi tunturiylängöksi. Laakson poikki kulkee vanha ajoura Taunon tupa-nimiselle kesämökille.

Toimittaja Niilo Aikio, os. Pulmankijärvi, 99990 Nuorgam, oli keväällä 1989 ilmoittanut museovirastolle, että Jorbaluobbalin lähetyvillä on peurahautoja. Utsjoen inventoinnin yhteydessä heinäkuussa 1989 tarkastin alueen ja löysin peurahautoja kolmesta eri kohdasta (Utsjoki 168 Poareskieddepohki Taunon tupa, Utsjoki 169 Jorbaluobbal E ja Utsjoki 170 Jorbaluobbal NE). Jorbaluobbal E:n peurahauta sijaitsee purolaakson poikki kulkevan ajouran pohjoispuolella olevalla pienellä tasanteella eikä sen välittömässä läheisyydessä ole muita peurahautoja. Haudan läpimitta on n. 4 m ja syvyys n. 40 cm ja sen reunalla kasvaa suuri petäjä; hauta ei siis voi olla kovin nuori.

topografikarttaote s. 116

yleiskartta s. 144

kuvasivu 176

UTSJOKI 170 JORBALUOBBAL NE

tyyppi: peurahautoja, 5 kpl
 peruskarttalehti 3931 01 KENESJÄRVI
 x = 7730 67
 y = 503 26
 z = n. 115

löydöt: -
 negatiivit: -
 diat: -

aikaisemmat löydöt: -
 aikaisemmat kertomukset: -

kohteen kuvaus:

Jorbaluobbal on pieni pyöreä lompolo, joka sijaitsee Utsjoessa Poareas-kieddejavrin ja Kuhkesluobbalin välissä n. 1,2 km Leppälän talosta ja n. 29,8 km Utsjoen kirkonkylästä etelään. Lompolon itäranta kohoa jyrkästi kapealakiseksi harjanteeksi, jonka itäpuolella on soistunut purolaakso. Purolaakson jälkeen maasto kohoa vähitellen Utsjoen itäpuoliseksi tunturiylängöksi. Laakson poikki kulkee vanha ajoura Taunon tupa-nimiselle kesämökille. Ajoura on ilmeisesti alunperin tehty jängän eteläosassa olevan vanhan heinäpellon käyttöä varten ja se ylittää puron tukevaa siltaa pitkin.

Toimittaja Niilo Aikio, os. Pulmankijärvi, 99990 Nuorgam, oli keväällä 1989 ilmoittanut museovirastolle, että Jorbaluobbalin lähetyvillä on peurahautoja. Utsjoen inventoinnin yhteydessä heinäkuussa 1989 tarkastin alueen ja löysin peurahautoja kolmesta eri kohdasta (Utsjoki 168 Poareskieddepohki Taunon tupa, Utsjoki 169 Jorbaluobbal E ja Utsjoki 170 Jorbaluobbal NE). Ryhmän "Jorbaluobbal NE" viisi hautaa ovat lompolon koillisrannan harjanteen takana, sen ja purolaakson välissä olevassa notkelmassa. Hautojen ympäristössä ei ole mitään kiinnityspistettä, joten yleiskartalle on merkitty suurin piirtein vain niiden kattama alue.

Haudat ovat tiheän männikön keskellä. Kolme niistä on soikeita, kaksi pyöreitä. Soikeiden hautojen pituus vaihtelee 4 ja 4,5 m:n välillä, leveys on n. 3 m. Pyöreät haudat ovat n. 3 m:n läpimittaisia. Hauto-

jen syvyys on 50 - 80 cm ja niiden etäisyydet toisistaan ovat 8 - 14 m.

tpografikarttaote s. 117

yleiskartta s. 145

UTSJOKI 171 TSIEGGAKUOIHKA 1

tyyppi: asunnonpohja

peruskarttalehti 3932 01 KENESJÄRVI

x = 7731 69

y = 502 68

z = 100 - 110

löydöt: -

negatiivit: -

diat: -

aikaisemmat löydöt: -

aikaisemmat kertomukset: -

kohteen kuvaus:

Tsieggakuoihka on Utsjoessa oleva koski, joka lähtee Vanhankentänjärvestä l. Poareskieddejavrasta n. 300 m Leppälän vanhan lapintalon yläpuolelta ja laskee n. 1,7 km:n päässä pohjoisessa Favleluobbaliin l. Väylälompoloon. Leppälän talosta on Utsjoen kirkonkylään matkaa n. 28 km. Tsieggakuoihkan länsirannalla on korkeita jyrkkätörmäisiä harjanteita ja niiden länsipuolella muutamia kapeita lampia, joista keskimäisen, Tsieggakuoihkan keskivaiheilla sijaitsevan, nimeksi on TVL:n tiesuunnitelmakartoilla merkitty Patolampi.

Asuinpaikan "Utsjoki 86 Kenesjärvi S" kaivauksen yhteydessä kesäkuun alussa 1989 tarkastettiin Tsieggakuoihkan ja Favleluobbalin länsipuolinen maasto. Poareskieddejavrin luoteispuolelle on kartalle merkitty erillinen lampi, joka korkean veden aikana on kuitenkin kaakkoisreunastaan yhteydessä järveen. Tämän lammen pohjoispäästä pieneltä tasanteelta löydettiin suorakaiteen muotoinen asunnonpohja. Pohjassa on selvät reunavallit ja sen sisämitat ovat 3 x 6,8 m. Tulisijaa ei ole näkyvissä. Pohja on luode - kaakkosuuntainen ja sen oviaukko on luoteenpuoleisen lyhyen seinän koillisnurkassa. Oviaukon ulkopuolella on 2 x 1,2 m:n kokoinen eteinen. Kysymyksessä ei ole tavallinen kammin tai hirsitalon pohja.

Leppälän isäntä Veikko Valle, os. A 727 Leppälä, 99800 Ivalo, myönsi myöhemmin tienneensä lammen pohjoispään asunnonpohjista. Hänen poikansa mielestä niitä piti paikalla olla peräti neljä. Yhtä useampia ei

kuitenkaan tarkastusmatkalla löytynyt.

topografikarttaote s. 118

UTSJOKI 172 TSIEGGAKUOIHKA PATOLAMPI S

tyyppi: peurahautoja, 2 kpl

peruskarttalehti 3932 01 KENESJÄRVI

x = 7732 18

y = 502 66

z = 100 - 105

löydöt: -

negatiivit: -

diat: -

aikaisemmat löydöt: -

aikaisemmat kertomukset: -

kohteen kuvaus:

Tsieggakuoihka on Utsjoessa oleva koski, joka lähtee Poareskieddejavrista n. 300 m Leppälän yläpuolelta ja laskee n. 1,7 km:n päässä pohjoisessa Favleluobbaliin. Leppälän talosta on Utsjoen kirkonkylään matkaa n. 28 km. Tsieggakuoihkan länsipuolella on korkeita jyrkkätörmäisiä harjanteita ja niistä länteen muutamia lampia, joista suurimman, Tsieggakuoihkan keskivaiheilla sijaitsevan, nimeksi on TVL:n tiesuunnitelmakartoilla merkitty Patolampi.

Asuinpaikan "Utsjoki 86 Kenesjärvi S" kaivauksen yhteydessä kesäkuun alussa 1989 tarkastettiin Tsieggakuoihkan ja Favleluobbalin länsipuolinen maasto. Patolammen eteläpäästä löytyi tällöin kaksi vallien ympäröimää peurahautaa.

topografikarttaote s. 119

UTSJOKI 173 TSIEGGAKUOIHKA PATOLAMPI N

tyyppi: peurahautoja, 9 kpl

peruskarttalehti 3932 01 KENESJÄRVI

x = 7732 68 - 90

y = 502 80

z = 105 - 120

löydöt: -

negatiivit: -

diat: -

aikaisemmat löydöt: -

aikaisemmat kertomukset: -

kohteen kuvaus:

Tsieggakuoihka on Utsjoessa oleva koski, joka lähtee Poareskieddejavrista n. 300 m Leppälän yläpuolelta ja laskee n. 1,7 km:n päässä pohjoisessa Favleluobbaliin. Leppälän talosta on Utsjoen kirkonkylään matkaa n. 28 km. Tsieggakuoihkan länsipuolella on korkeita jyrkkätörmäisiä harjanteita ja niistä länteen muutamia lampia, joista suurimman, Tsieggakuoihkan keskivaiheilla sijaitsevan, nimeksi on TVL:n tiesuunnitelmakartoilla merkitty Patolampi.

Asuinpaikan "Utsjoki 86 Kenesjärvi S" kaivauksen yhteydessä kesäkuun alussa 1989 tarkastettiin Tsieggakuoihkan ja Favleluobbalin länsipuolinen maasto. Patolammen pohjoispuoleiselta kapealta harjanteelta löytyi tällöin yhdeksän peurahautaa. Kolme eteläisintä hautaa ovat harjanteen etelärinteellä toinen toistaan korkeammalla. Harjanteen laella on viisi hautaa. Ryhmä jatkuu siellä kunnes harjun laki tulee niin kapeaksi, ettei hautoja enää mahdu. Aivan harjun pohjoispäässä, pienellä matalammalla tasanteella, on vielä yksi erillinen hauta.

topografikarttaote s. 120

UTSJOKI 174 KENESJÄRVI VÄYLÄKOSKEN SUU

tyyppi: kammin ja aitan pohjia
 peruskarttalehti 3932 01 KENESJÄRVI

x = 7733 72

y = 503 25

z = 92 - 95

löydöt: -

negatiivit: -

diat: 18255 - 18256

aikaisemmat löydöt: -

aikaisemmat kertomukset: -

kohteen kuvaus:

Väyläkoski 1. Favlekuoiohka on Kenesjärven eteläpään laskeva Utsjoen osa. Kosken suun eteläpuolella Kenesjärven eteläpäässä on Kenestuvan leirintäalue ja laaja esihistoriallinen asuinpaikka. Kenestuvalta on matkaa Utsjoelle n. 26,5 km. Koska pidettiin mahdollisena, että Kenestuvan asuinpaikka jatkuu Väyläkosken suuhun asti, joskin välialueeltaan tien tuhoamana, alue tarkastettiin asuinpaikan "Utsjoki 86 Kenesjärvi S" kaivauksen aikana kesäkuussa 1989.

Kosken suun eteläpuoliselta niemekkeeltä ei löytynyt merkkejä kivi-kautisesta tai epineoliittisesta asutuksesta. Sen sijaan löydettiin pari kamminpohjaa melko läheltä niemekkeen koillisrantaan. Uusi Kaamanen - Utsjoki-maantie kulkee tällä kohden melko paljon ympäröivää maastoa ylempänä. Tien penkan vieressä oli yksi hirsikerta vanhaa aittaa. Kenttä ei siis ilmeisesti ole kovin vanha.

topografikarttaote s. 121

yleiskartta s. 146

UTSJOKI 175 KENESJÄRVI S SAARI

tyyppi: kodansijoja; asunnonpohja; peurahauta

peruskarttalehti 3932 01 KENESJÄRVI

x = 7733 88 - 96

y = 503 32 - 39

z = 93 - 101

löydöt: -

negatiivit: -

diat: 18257 - 18259

aikaisemmat löydöt: -

aikaisemmat kertomukset: -

kohteen kuvaus:

Utsjokivarressa, n. 26 km Utsjoen kirkonkylästä etelään ja Kenestuvan leirintäalueesta ja esihistoriallisesta asuinpaikasta 200 m suoraan pohjoiseen, Väyläkosken suun koillispuolella, on Kenesjärvessä jyrkkäprofiilinen kolmikulmainen saari. Saarelle pääsee parhaiten kahlaamalla sen pohjoispuoleiselta niemikkeeltä, jonka länsireunalla sijaitsee asuinpaikka "Utsjoki 86 Kenesjärvi S". Tämän asuinpaikan kaivauksen yhteydessä kesäkuussa 1989 etsittiin saarelta mahdollisia muinaisjäännöskohteita. Etsinnän eräänä syynä oli Veikko Vallen ja hänen poikansa, os. A 727 Leppälä, 99800 Ivalo, ilmoitus saarella olevista asunnonpohjista.

Tarkastuksessa löydettiin saaren keskiosasta sen isoimmalta tasanteelta kaksi, mahdollisesti kolmekin saamelaiskodansijaa, joista yksi saattaa olla kellarikuopallisen rakennuksen jäännös. Kasvillisuus kodansijojen ympärillä indikoi myös asutusta: siellä nimittäin kasvoi saaren muista osista poiketen ruohikkoa.

Saaren koillisrannalta löydettiin rinteeseen kaivettu nelikulmainen asunnonpohja, joka sijaitsee n. 5 m leveällä rantaterassilla. Terassin korkeus järven nykyisestä pinnasta on arviolta 3 m. Terassille on tasattu 4 x 4 m:n kokoinen tasanne, jonka sivuilla on 60 ja 90 cm:n korkuiset vallit. Rinteen puolella ei vallia ole, vaan tasanne on koverrettu suoraan rinteeseen. Rannan puolella ei liioin ole vallia, vaan hieman kivikkoa, jossa näkyy 1 m:n levyinen oviaukko 1 m:n päässä

luoteisseinästä - ei siis rannanpuoleisen seinän keskellä. Asunnonpohjan keskellä näkyy muutama kivi. Kasvillisuus asunnonpohjan ympärillä ei poikkea saaren muusta kasvillisuudesta.

Asunnonpohjan kaakkoispuolella samalla terassilla on toinen mahdollinen tasattu alue, jossa tosin ei ole valleja, ja jonka pohja on hyvin kivikkoinen. Saaren itäisen niemen kärjessä on vielä kaksi melko epävarmaa talonpohjaa, joissa vain osa valleista on näkyvissä.

Saaren itäisen niemen ylärinteestä pieneltä tasanteelta löytyi lisäksi yksi peurahauta.

topografikarttaote s. 122

yleiskartta s. 147

UTSJOKI 176 JOMPPALANJÄRVI RASSINIVA

tyyppi: peurahautoja, 3 kpl

peruskarttalehti 3932 02 PATONIVA

x = 7743 36

y = 500 37

z = 80 - 85

löydöt: -

negatiivit: -

diat: -

aikaisemmat löydöt: -

aikaisemmat kertomukset: O. Näkkäläjärvi, peurahautaininventointi 1961
(kansat.tsto., kartta Sgr 576:6)

kohteen kuvaus:

Oula Näkkäläjärvi suoritti Utsjoella peurahautaininventointia v. 1961. Tässä yhteydessä hän kartoitti mm. kolmen peurahaudan ryhmän Utsjoki-varressa, Kevojärven ja Jomppalanjärven välisen salmen, Rassinivan, länsirannalla. Kesällä 1989 Jussi Joensuu, os. Kuva-Kammi, 99980 Utsjoki, löysi kolme syvää, selvästi erottuvaa peurahautaa Rassinivaan pistävästä kapeasta jyrkkärantaisesta niemestä, Näkkäläjärven kartasaan osoittamasta paikasta. Jono sijaitsee n. 1,7 km Patonivan sillasta ja n. 14 km Utsjoen kirkonkylästä etelään.

topografikarttaote s. 123

yleiskartta s. 156

UTSJOKI 177 SUOHPAJAVRI W

tyyppi: peurahautoja, 3 kpl

peruskarttalehti 3932 02 PATONIVA

x = 7748 24

y = 500 65

z = n. 75

löydöt: -

negatiivit: -

diat: -

aikaisemmat löydöt: -

aikaisemmat kertomukset: -

kohteen kuvaus:

Suohpajavri on Utsjoen järviketjuun kuuluva järvi, joka sijaitsee Patonivan pohjoispuolella n. 10 km Utsjoen kirkonkylästä etelään. Asuinpaikan "Utsjoki 86 Kenesjärvi S" kaivauksen yhteydessä tutustuttiin mm. Suohpajavrin länsirannalla sijaitsevaan Varpulan kivilatomusryhmään (Utsjoki 103 Varpula). Lähdetessä kävelemään järven rantaa pitkin Varpulasta yläjuoksulle päin, löytyi siitä n. 350 m kaakkoon olevan niemekkeen tyvestä kolme syvää peurahautaa. Haudat olivat soikeita ja vallien ympäröimiä, ja ne sijaitsivat jyrkän rinteen juuressa luode - kaakkosuuntaisessa rivissä. Niemekkeellä ei ollut merkkejä varhaisesta asutuksesta.

topografikarttaote s. 124

UTSJOKI 178 PADJESEÄVTTEG

tyyppi: rakennuksen pohja

peruskarttalehti 3914 12 ROAVVEOAIVI

x = 7753 12

y = 496 90

z = 250 - 255

löydöt: -

negatiivit: -

diat: 18260 - 18262

aikaisemmat löydöt: -

aikaisemmat kertomukset: -

kohteen kuvaus:

Pådjeseävtteg l. Yläseitikko on joki, joka laskee lännestä Mantojärveen n. 500 m Utsjoen kirkon kaakkoispuolella. Heti jokisuusta pohjoiseen on Utsjoen vanha kirkkokenttä (Utsjoki 37 Pappila). Joki saa alkunsa Kuoppilasjärven (Koahppelasaŋavdŋejavri) itäpuolisesta tunturimaastosta ja virtaa koko juoksunsa ajan lähes suoraan itään. Jokea ympäröivät pääasiassa 250 - 300 m:n korkuiset tunturiharjanteet.

Juhannuksena 1989 tein retken Utsjoen kirkonkylän lounaispuoleiseen tunturimaastoon. Paluumatka suuntautui Oaŋasaŋjärviltä Oaŋasaŋjohkan itärantaa pitkin Pådjeseävttegin pohjoispuolelle ja sieltä Härkävaaran (Heärgevarrin) pohjoispuolitse Utsjoen kirkolle. Oaŋasaŋjohkan ja Pådjeseävttegin yhtymäkohdan itäpuolella olevan vaaran kaakkoisrinteellä olevalla tasanteella havaitsin rakennuksen pohjan, jollaista en ole aikaisemmin Utsjoella tai Inarissa nähnyt.

Rakennuksen pohja on kulmistaan pyöristetyn suorakaiteen muotoinen ja sen lattia on tasoitettu ja ympäröivää maanpintaa alempana. Seinävallien korkeus lattiatasosta on n. 70 cm, ympäröivästä maanpinnasta n. 30 cm. Vallien leveys on n. 1,5 m ja niiden pinta on tasainen siellä, missä se näkyy katajapensaikon ja tunturimittarin syömien lahonneiden koivujen alta. Rakennuksen lounaispäässä ei ole selvää ympäröivästä maanpinnasta kohoavaa vallia, vaan ilmeisesti lattiapinnalta poistetuista kivistä muodostunut "aita", joka rajaa hieman lattiapintaa ylempänä olevaa eteistä. Lattia on erittäin tasainen; suunnilleen

rakennuksen keskivaiheilla kulkee lattian poikki harvahko kivirivi. Koillispäässä on pieniä pyöreitä kiviä jonkinlaisen suorakaiteen muotoisessa ladelmassa, jonka keskiosassa ei kuitenkaan tunnu kiviä jalan alle. Muuta tulisijaan viittaavaa ei rakennuksen pohjasta löytynyt. Oviaukko näytti olevan rakennuksen kaakkoiskulmassa.

Rakennuksen pohjan ympärillä kasvaa jonkin verran katajaa; muuten kasvillisuutta hallitsevat paikalleen lahonneet koivunrangat. Pädjeseävt-teg-joki virtaa etelässä parin sadan metrin päässä ja parikymmentä metriä alempana. Tasanteella ei ole muita rakennuspohjia.

Kysymyksessä on ilmeisesti ns. *stalotomt*-tyyppinen rakennus, joka ei ole tavallinen saamelaiskodansija tai kamminpohja. *Stalotomteja* tunnetaan aikaisemmin Ruotsin ja Norjan rajalta Torniojärvestä Västerbotenin läänin etelärajalle, pääasiassa Ruotsin, mutta myös vähäisemmässä määrin Norjan puolelta (Kjellström 1983; Storli 1985). Kjellström on kaivauttanut Ruotsin *stalotomteja* vv. 1975 - 1981. Kaivauksissa talteen saatujen esinelöytöjen ja radiohiiliajoitusten perusteella rakennukset ajoittuvat 1000-luvulle j.a.a., joskin osaa niistä on käytetty uudelleen (jo romahtaneessa muodossa) 1700-luvulla. Kjellströmin mielestä *stalotomtit* liittyvät viikinkiajan skandinaaviseen asutukseen ja ovat osoituksia siitä, että pohjanmiehet ovat ajoittain siirtyneet vakituisilta asuinsijoiltaan rannikolta pyytämään peuraa vuoristoon. Manker (1960) on kuitenkin ollut taipuvaisempi pitämään *stalotomtejakin* saamelaisasutuksen jäänteinä.

Kjellström pitää tärkeänä myös *stalo*-paikannimien ja *staaloihin* liittyvän suullisen perinteen esiintymistä samoilla seuduilla, missä *stalotomt*-tyyppisiä rakennuspohjia on tavattu. Tältä kannalta saattaa olla merkityksellistä, että Utsjoen vähäinen *stalo*-nimistö keskittyy Kuoppilasjoen (Koahppelašavdšejohka) itäpuolelle melko lähelle Tenon rantaa, Utsjoen kirkonkylästä kymmenisen kilometriä luoteeseen - lähin *Stalohohka* on Pädjeseävttegin rakennuksen pohjasta linnuntietä vain n. 7 km pohjoisluoteeseen.

Lähteet:

Kjellström, Rolf 1983 "Staloproblemet i samisk historia." Sandnes, J., Kjelland, A. & Østerlie, I. (eds.) *Folk og Ressurser i Nord*: 213 - 236. Trondheim.

- Manker, Ernst 1960 Fångstgropar och stalotomter. *Acta Lapponica*
XV. Stockholm.
- Storli, Inger 1985 "Utenfor allfarvei: erfaringer fra ØK-regist-
rering i Saltdal kommune." *Tromsø, Kultur-*
historie 5: 55 - 63. Tromsø.

topografikarttaote s. 125

yleiskartta s. 148

UTSJOKI 179 KIRKONKYLÄ MATKAILUHOTELLI SE

tyyppi: peurahautoja, 5 kpl

peruskarttalehti 3932 03 + 3941 01 UTSJOKI

x = 7758 56

y = 501 66

z = 80 - 81

löydöt: -

negatiivit: -

diat: -

aikaisemmat löydöt: -

aikaisemmat kertomukset: -

kohteen kuvaus:

Utsjoen Matkailuhotelli sijaitsee Utsjoen kirkonkylässä Utsjoen mutkan pohjoispuolella n. 400 m uudesta kunnantalosta kaakkoon. Alue on tasaista hiekkakuolpuna, jolla kasvaa matalahkoa tunturikoivikkoa. Alueen halki kulkee muutama hyvin käytetty polku esim. Utsjoen suuhun. Matkailuhotellin kaakkoispuolelle on kaavoitettu rakennustontteja.

Utsjoen inventoinnin yhteydessä heinäkuussa 1989 tarkastin Matkailuhotellin kaakkoispuoliset rakennustontit. Läheltä Utsjoenmutkan alanteelle etelässä laskevan jyrkän törmän reunaa löytyi viisi peurahautaa hieman kaarevassa törmän reunan muotoa seuraavassa itä - länsisuuntaisessa jonossa. Haudat ovat soikeita ja niiden pituus vaihtelee 2 ja 4:n, leveys 1,5 ja 3 m:n välillä. Hautojen etäisyys toisistaan on 10 - 27 m.

topografikarttaote s. 126

yleiskartta s. 149

UTSJOKI 180 UTSJOENSUU

tyyppi: kodansijoja; kivikautinen tai epineoliittinen asuinpaikka
peruskarttalehti 3932 03 + 3941 01 UTSJOKI

x = 7758 94

y = 502 07

z = 70 - 75

- löydöt: 24814 :1 pii-iskoksia, 2 kpl, harmaita
:2 kvartsiitti-iskoksia, 11 kpl, värillisiä
:3 kvartsikaavin
:4 kvartsi-iskos, tehty bipolaaritekniikalla
:5 kvartsi-iskoksia, 9 kpl
:6 palanutta luuta, 1 katk.
(1 - 6 löytöalueelta A, tien pohjoispenkasta)
:7 kvartsiittiesine, värillinen
:8 kvartsiittiesine, värillinen
:9 kvartsiittiesine, värillinen
:10 kvartsiittiesine?, värillinen
:11 kvartsiitti-iskoksia, 16 kpl, värillisiä
:12 kvartsiitti-iskoksia, 2 kpl, värittömiä
:13 kvartsi-iskoksia, 3 kpl
(7 - 13 löytöalueelta A, 74 - 75 m:n terassin
päältä)
:14 pii-iskoksia, 2 kpl, harmaita
:15 kvartsiitti-iskos, värillinen
:16 kvartsi-iskos
(14 - 16 löytöalueelta B)
:17 palanutta luuta, 1 katk.
(löytökohdasta C)
:18 kvartsiydin, iskutasollinen
(hiekkakuopasta, löytökohdasta D)
Inventointilöytöjä. Diar. 29.8.1989

negatiivit: UTS 89 I/36, 36A

diat: 18263, 18264

aikaisemmat löydöt: -

aikaisemmat kertomukset: -

kohteen kuvaus:

Utsjoen suun itäpuolella, heti Utsjoen sillan jälkeen on tien pohjoispuolella vanha hiekkakuoppa. Hiekkakuopan koillisnurkassa makaa Utsjoen vanha lossi, jota viime aikoina on käytetty tanssilavana. Hiekkakuoppa ei ulotu aivan Utsjoen rantaan, vaan kuopalle johtavan tien ja joen väliin on jätetty kapea koskematon kaistale. Kuopan läpi ja sen pohjoisreunaa pitkin kulkee tie/ajoura, jota mm. matkailijat käyttävät paikoittaessaan asuntovaunujaan.

Riista- ja kalatalouden tutkimuslaitos aikoo rakennuttaa hiekkakuopan tienoille tutkimuspisteen. Utsjoen inventoinnin yhteydessä heinäkuussa 1989 tarkastin alueen muinaislöytöjen varalta. Hiekkakuopalle johtavan tien ja rannan väliseltä koskemattomalta kaistaleelta löytyi kaksi saamelaiskodansijaa. Paikalla kasvaa tiheä koivikko. Kodansija 1 on pyöreä ja läpimitaltaan vain n. 4 m; kodansija 2 on suurempi, 6-kulmainen, ja siinä on oviaukko kaakkoon, poispäin joesta. Kummassakaan kodansijassa ei ole liesikumpua.

Hiekkakuopan pohjoispuolella olevan ajouran pohjoisesta penkasta löytyi pii-, kvartsi- ja kvartsiitti-iskoksia, kvartsikaavin ja palanutta luuta. Löytöalue jatkui tien pohjoispuolella olevan kapean terassin päälle, mistä löytyi runsaasti kvartsiittia ja kvartsia; samoin saatiin muutama löydös tien eteläpuoleiselta terassin osalta. Hiekkakuopan koillisreunalta löytyi yksinäinen luu, joka saattaa olla palamaton. Lisäksi kuopan pohjalla ajouran länsipäässä valuneessa hiekassa oli runsaasti kvartsia, joka oli ilmeisesti poissa alkuperäiseltä paikaltaan. Näistä otin talteen vain suurikokoisen ytimen.

Paikalla on kivikautinen tai epineoliittinen asuinpaikka, josta osa on tuhoutunut soranotossa. Todellisuudessa kuopan pohjoispuolitse kulkevan ajouran ja itse kuopan välinen alue on tuhoutuneempi kuin kartalla näyttää. Samoin löytöalueen A pohjoispuoleinen alue on pahasti turistien turmelema ja siellä on runsaasti lasinsiruja ja tuoreita tulisijoja. Ylemmältä terassilta ei tullut löytöjä. Tämä saattaa olla todellinen tilanne, taikka johtua siitä, ettei maan pinta siellä ole rikkoutunut. Myöskään hiekkakuopan kaakkoisreunalta ei löytynyt mitään.

topografikarttaote s. 127

yleiskartta s. 150; kuvasivu 177

UTSJOKI 181 LUOSNJARSUOLU

tyyppi: kodansijoja, talon pohjia

peruskarttalehti 3932 03 + 3941 01 UTSJOKI

x = 7762 82 - 7763 22

y = 508 64 - 509 18

z = n. 57,5

löydöt: -

negatiivit: -

diat: -

aikaisemmat löydöt: -

aikaisemmat kertomukset: -

kohteen kuvaus:

Luosnjarsuolu on Tenossa n. 8 km Utsjoen kirkonkylältä alajuoksulle päin sijaitseva suurehko matala saari. Saarelle pääsee matalan veden aikana kuivin jaloin sen lounaispäästä. Saaren koillispuolella on toinen hieman pienempi saari, jolle pääseminen edellyttää venettä. Lohiniemensaarella on muutamia pieniä kalakämppejä, latoja ja aittoja - peruskartalla saaren keskiosa on merkitty pelloksi. Saarella kasvaa pääasiassa katajikkoa ja pajukkoa, sen koillisrannalla mm. erittäin runsaasti kaarlenvaltikkaa. Kevon tutkimusaseman kasvitieteilijät pitävät saaren kasvillisuutta suojelemisen arvoisena.

Utsjoen inventoinnin yhteydessä heinäkuussa 1989 kävin saarella etsiskelemässä nykyistä rakennuskantaa vanhempia rakennuksen pohjia. Nykyisten rakennusten pohjoispuolelta löytyi kaksi pyöreää tai 6-kulmaista kodansijaa, jotka olivat lähes kokonaan katajapensaikon peitossa. Paremmin näkyvän kodansijan läpimitta oli n. 5 m ja siinä oli oviaukko joelle päin. Etäisyys olemassa oleviin rakennuksiin oli kuitenkin niin suuri, ettei tarkempia paikallistusmittauksia voinut tehdä.

Samalta kentältä, jossa nykyiset rakennukset seisovat, niiden eteläpuolelta, löytyi lisäksi 4-kulmainen liesikumullinen kodansija sekä mökin kiviperustukset.

Ahti Paulaharju on artikkelissaan "Eräitä Tenon ja Inarijoen kesäpaikkoja." *Sananjalka* 12, 1970, kuvannut mm. Luosnjarsuolun l. Lohiniemen-

saaren kesäkenttää. Kenttä on ollut Vetsikon Laitien ja Lukkarien käytössä ja vielä v. 1961 siellä on pidetty lampaita, joskaan perheet eivät enää ole muuttaneet saareen kesää viettämään. Paulaharjun v. 1961 piirtämässä kartassa näkyy useita asuintupia, aittoja, latoja, navettoja ja lammaspuuria. Koska minulla ei saarella käydessäni vielä ollut käytettävissäni Paulaharjun karttaa, on mahdotonta sanoa, mitkä rakennuksista vielä ovat pystyssä ja mihin niistä löytämäni kodan- ja tuvanpohjat liittyvät.

topografikarttaote s. 128

yleiskartta s. 158

UTSJOKI 182 LOHINIVA

tyyppi: kodansijoja, 2 kpl
 peruskarttalehti 3941 08 NJALLAVARRI

x = 7771 50

y = 520 02

z = n. 45

löydöt: -
 negatiivit: -
 diat: -

aikaisemmat löydöt: -
 aikaisemmat kertomukset: -

kohteen kuvaus:

Lohiniva on yksityiskämpä, joka sijaitsee Tenojoen varressa pienen tunturista virtaavan puron koillisrannalla n. 200 m Vuolib Jeägelveäijohkan suusta lounaaseen ja n. 19 km Nuorgamista yläjuoksulle päin, n. 1 km itään Välimaan museotalosta. Utsjoen inventoinnin yhteydessä heinäkuussa 1989 tarkastin Välimaan ja Pajukosteen itäpuolella, Utsjoki - Nuorgam-maantien ja Tenon välissä olevan pienen lammen rannat. Lammen kaakkoisrannalta, sen ja Lohinivan kämpän lounaispuolitse virtaavan puron väliseltä kapealta kannakselta löytyi kaksi saamelaiskodansijaa.

Puro alittaa maantien ja kääntyy heti sen jälkeen virtaamaan tien suuntaisesti, pohjoisen sijasta itään. Siltarummun kohdalla on tien eteläpuolella kyltti "Lohiranta 500 m". N. 20 m länteen siltarummusta on tien pohjoispuolelle tehty maatalousliittynä. Liittymän luoteiskulmasta lähtee polku lammen rantaan. Kodansijat ovat tiheän koivikon keskellä polun, lammen ja puron muodostamassa kolmiossa.

Läntisempi kodansija on pyöreä tai 5 - 6-kulmainen ja sijaitsee n. 22 m siltarummusta koilliseen. Sillä on selvät vallit, joista eteläinen on muita matalampi. Sen läpimitta ulkoreunasta ulkoreunaan on n. 4,5 m, sisämitta on n. 3 m. Vain n. 1,5 m:n päässä kodansijasta pohjoiseen laskeutuu jyrkkä törmä n. 3 metriä alempana olevaan lampeen. Kannasta pitkin kulkee vanhan risuaidan jäännöksiä, joista osa lojuu kodansijas-

Toinen kodansija sijaitsee edellisestä n. 10 m itään. Se on suorakaitteen muotoinen ja kaksiosainen, lähes itä - länsisuuntainen. Vallit ovat selvät, itäosassa korkeammat kuin länsiosassa. Kodansijan ulkomitat ovat n. 7 x 4 m, länsiosan sisämitat n. 2,5 x 2,5 m ja itäosan n. 2 x 2 m. Kodansijan etäisyys lammen etelärannasta on n. 6 m, purosta n. 18 m.

Kodansijojen ympärillä ei ole avointa kotakenttää. Niiden sisällä ja ympärillä kasvaa kuitenkin ruohoa ja katajikkoa.

topografikarttaote s. 129

UTSJOKI 183 PALOKOSKI N

tyyppi: kuoppa

peruskarttalehti 3941 08 NJALLAVARRI

x = 7775 55

y = 521 55

z = n. 60

löydöt: -

negatiivit: -

diat: -

aikaisemmat löydöt: -

aikaisemmat kertomukset: -

kohteen kuvaus:

Palokosken lapintalo sijaitsee Tenojoen itärannalla n. 15 km Nuorgamin kylästä yläjuoksulle päin. Sen pohjoispuolella virtaa Tenoon tunturista pieni kaksihaarainen puro, joka on alajuoksullaan uurtanut itselleen joenrannan pehmeään hiekkaan syvän kanjonin. Utsjoen inventoinnin yhteydessä heinäkuussa 1989 löytyi puron pohjoispuolisen törmän päältä soikea laakeapohjainen kuoppa, kooltaan n. 5 x 4 m. Kuopan ympärillä oli mahdollisesti matalat vallit. Kysymyksessä ei kuitenkaan näyttänyt olevan peurahauta, vaan kuoppa muistutti sekä sijainniltaan että muoltaan hyvin paljon kohteessa "Utsjoki 71 Vuolib Jeägelveäijohka" olevaa kuoppaa. Palokosken kuopan yli menee maantieltä puron suuhun johtava polku.

topografikarttaote s. 130

UTSJOKI 184 PULMANKIJÄRVI KALDDASLUOBBAL 1

tyyppi: peurahautoja, 5 kpl

peruskarttalehti 3941 10 PULMANKIJÄRVI

x = 7767 18

y = 536 22

z = 75 - 80

löydöt: -

negatiivit: -

diat: -

aikaisemmat löydöt: -

aikaisemmat kertomukset: -

kohteen kuvaus:

Kalddašjohka on suurehko joki, joka laskee lännestä Pulmankijärven keskivaiheille n. 12 km Nuorgamin rajavartiostosta etelään. Joki kulkee alajuoksullaan syvässä kanjonissa ja sen suiston reunoilla on useita eri korkuisia geologisesti merkittäviä terasseja. Terassialueen länsipuolella joki laajene lompoloksi, jonka nimi nykyisillä kartoilla on Kalddašluobbal. Vanhoilla taloudellisilla kartoilla lampi kuitenkin esiintyy Koattiluobbal-nimisenä. Koska vanha paikannimi viittaa kota-paikkaan, tarkastin lammen ympäristön Utsjoen inventoinnin yhteydessä heinäkuussa 1989. Kotasijoja en löytänyt; sen sijaan löytyi peurahautoja kahdesta paikasta.

Ensimmäinen peurahautaryhmä sijaitsee harjanteen tyvellä n. 200 m Kalddašluobbalin itärannasta itään. Viidestä haudasta kaksi on pyöreähköjä, läpimitaltaan n. 4 ja 5 m, kolme soikeita. Soikeiden hautojen pituus vaihtelee 2,5 ja 4:n, leveys 2 ja 3,5 m:n välillä. Kaikki haudat ovat niin lähellä harjanteen tyveä, että se muodostaa niiden eteläseinämän. Kahdella läntisimmällä haudalla on lisäksi ollut sekundaarikäyttöä ketunkoloina.

topografikarttaote s. 131

yleiskartta s. 151

UTSJOKI 185 PULMANKIJÄRVI KALDDAŠLUOBBAL 2

tyyppi: peurahauta

peruskarttalehti 3941 10 PULMANKIJÄRVI

x = 7767 22

y = 536 48

z = n. 80

löydöt: -

negatiivit: -

diat: -

aikaisemmat löydöt: -

aikaisemmat kertomukset: -

kohteen kuvaus:

Kalddašjohka on suurehko joki, joka laskee lännestä Pulmankijärven keskivaiheille n. 12 km Nuorgamin rajavartiostosta etelään. Joki kulkee alajuoksullaan syvässä kanjonissa ja sen suiston reunoilla on useita eri korkuisia geologisesti merkittäviä terasseja. Terassialueen länsipuolella joki laajene lompoloksi, jonka nimi nykyisillä kartoilla on Kalddašluobbal. Vanhoilla taloudellisilla kartoilla lampi kuitenkin esiintyy Koattiluobbal-nimisenä. Koska vanha paikannimi viittaa kota-paikkaan, tarkastin lammen ympäristön Utsjoen inventoinnin yhteydessä heinäkuussa 1989. Kotasijoja en löytänyt; sen sijaan löytyi peurahautoja kahdesta paikasta.

N. 450 m Kalddašluobbalin itärannasta , 77 m:n terassin laidalla oli yksinäinen pyöreä peurahauta, jonka läpimitta oli n. 4 m ja syvyys n. 60 cm. Useampia hautoja ei löytynyt ainakaan n. 50 m:n säteellä terassin reunaa pitkin, ei liioin itään päin.

topografikarttaote s. 132

yleiskartta s. 152

UTSJOKI 186 PULMANKIJÄRVI LEÄIBEJOHKA 2

tyyppi: peurahautoja, 19 kpl

peruskarttalehti 3943 01 LEÄIBEVARRI

x = 7762 58 - 88

y = 540 80 - 541 38

z = 80 - 100

löydöt: -

negatiivit: UTS 89 I/27, 28

diat: 18265, 18266

aikaisemmat löydöt: -

aikaisemmat kertomukset: -

kohteen kuvaus:

Leäibejohka 1. Leipijoki on joki, joka laskee koillisesta Pulmankijokeen n. 800 m:n päässä kaakkoon siitä paikasta, missä tämä vuorostaan laskee Pulmankijärven eteläpäähän. Utsjoen inventoinnin yhteydessä v. 1988 löydettiin Leipijoen pohjoisrannalta Taisto ja Tarja Länsmanin avustuksella 14:n peurahaudan ryhmä. Vuoden 1988 kenttäkauden lopussa sain Tarja Länsmanilta tiedon, että peurahautoja oli löytynyt ylempää jokivarresta lisää. Koska en enää ehtinyt tarkastaa paikkaa kesällä 1988, työ jäi kenttäkaudelle 1989.

Peurahautaryhmä alkaa Leäibevarrin 1. Leipivaaran kaakkoispuolella olevan kalliopaljastuman eteläpuolelta ja seuraa Leipijokivartta lounaaseen n. 700 m:n matkan. Se kulkee Leipijoen ja Leipivaaran välissä, hieman joen varressa olevan jängän ja pajukon yläpuolella. Maasto on koillisessa hyvin epätasaista, lounaassa alkavat jo Pulmankijoen laakson hiekkaterassit. Hautoja on ainakin 19 kpl ja useimmat niistä ovat hyvin isoja ja syviä. Useihin hautoihin on kasattu koivunoksia, ilmeisesti, jotta porot eivät putoaisi niihin ja loukkaisi itseään. Haudat ovat pieninä ryhminä, joiden väliä saattaa olla jopa 40 - 50 m. Etäisyys tämän ryhmän lounaisimman ja ryhmän "Utsjoki 126 Pulmankijärvi Leäibejohka 1" koillisimman haudan välillä on vain n. 250 m.

topografikarttaote s. 133

kuvasivu 178

Luettelo yleiskartoista

Paikka	koko	paperi/muovi	sivu
Utsjoki 41 Kenestupa	A4	paperi	134
Utsjoki 112 Aittijoki 2	A4	paperi	135
Utsjoki 113 Karigasniemen kansakoulu	A4	paperi	136
Utsjoki 116 Äimäjoki Kuolleitten kuolpuna	A3 x 2	muovi	137
Utsjoki 153 Karigasniemi Tenorinne	A4	paperi	138
Utsjoki 154 Karigasniemi Suorvi	A4	paperi	139
Utsjoki 161 Ravdoronggejavrrik	A4	muovi	140
Utsjoki 162 Mierasjärvi N	A4	paperi	141
Utsjoki 163 Päjib Mieraškuoihka	A4	paperi	142
Utsjoki 168 Poareskieddepohki Taunon tupa	A3	paperi	143
Utsjoki 169 Jorbaluobbal E	A4	paperi	144
Utsjoki 170 Jorbaluobbal NE	A4	paperi	145
Utsjoki 174 Kenesjärvi Väyläkosken suu	A4	paperi	146
Utsjoki 175 Kenesjärvi S saari	A4	paperi	147
Utsjoki 178 Pädjeseävtteg	A4	muovi	148
Utsjoki 179 Kirkonkylä Matkailuhotelli SE	A3	paperi	149
Utsjoki 180 Utsjoensuu	A4	paperi	150
Utsjoki 184 Pulmankijärvi Kalddaşluobbal 1	A4	paperi	151
Utsjoki 185 Pulmankijärvi Kalddaşluobbal 2	A4	paperi	152
Oula Näkkäläjärven peurahautakarttojen kopiot:			
Utsjoki 149 Lieppatsuolo (Sgr 576:9)	A4	paperi	153
Utsjoki 156 Karigasniemi Polvariniemi 2 (Sgr 576:8)	A4	paperi	154
Utsjoki 157 Hannujärvi	A4	paperi	155
Utsjoki 176 Jomppalanjärvi Rassiniva (Sgr 576:6)	A3	paperi	156
Ahti Paulaharjun kesäpaikkakarttojen kopiot:			
Utsjoki 45 Koikkiniva	A4	paperi	157
Utsjoki 181 Luosnjarsuolu	A4	paperi	158

Luettelo negatiiveista (UTS 89)

HUOM! NEGATIIVEJA EI OLE LUETTELOITU ESIHISTORIAN TOIMISTON LEVYLUETTELOON.

neg. n:o	koko	sivu n:o	aihe	suunta	kuvaaja
I/01	kino	172	Utsjoki 161 Ravdoronggejavrrik: peurahaudat 7 ja 8.	SSE	TR
I/02	"	-	Ravdoskaidi, aitta.	SE	TR
I/03	"	-	Ravdoskaidi, päärakennus.	S	TR
I/04	"	164	Utsjoki 158 - 160 Tsuoggakohte-	SSE	TR
I/06	"	-	javrrik: panorama järviketjusta	-	
-	"	166	itäpuoliselta tunturiylängöltä.	N	
I/10	"				
I/05	"	171	Utsjoki 160 Alempi Tsuoggakohte- javri: yleiskuva, asuinpaikka ja röykkiö keskimmäisen niemekkeen eteläkainalossa.	SE	TR
I/11	"	167	Utsjoki 158 Ylempi Tsuoggakohte- javri: kvartsilöytöpaikka takana keskellä olevan niemen eteläran- nalla.	NNE	TR
I/12	"	168	Utsjoki 159 Tsuoggakohtejavrrik: lapinpatto.	NE	TR
I/13	"	169	Utsjoki 159 Tsuoggakohtejavrrik: lapinpatto.	NE	TR
I/14	"	-	Utsjoki 159 Tsuoggakohtejavrrik: lapinpatto, lähikuva.	NE	TR
I/15	"	169	Utsjoki 159 Tsuoggakohtejavrrik: lapinpatto, lähikuva.	E	TR
I/16	"	-	Ylempi Tsuoggakohtejavri, laavu- puut.	N	TR
I/17	"	170	Utsjoki 159 Tsuoggakohtejavrrik: lapinpatto, lähikuva.	W	TR
I/18	"	-	Tsuoggakohtejavrrik, nuotiopaik- ka joen rannalla.	S	TR
I/19	"	171	Utsjoki 160 Alempi Tsuoggakohte- javri: kiviröykkiö.	SE	TR
I/20	"	-	Utsjoki 160 Alempi Tsuoggakohte- javri: kiviröykkiö, taustalla kvartsilöytöpaikka.	SW	TR

neg. n:o	koko	sivu n:o	aihe	suunta	kuvaaja
I/21	kino	168	Utsjoki 159 Tsuoggakohtejavrrik: lapinpato.	N	TR
I/22	"	170	Utsjoki 159 Tsuoggakohtejavrrik: lapinpato, lähikuva.	S	TR
I/23	"	173	Utsjoki 163 Päjib Mieraškuoiohka: peurahauta 6.	NNE	TR
I/24	"	176	Utsjoki 169 Jorbaluobbal E: peurahauta, reunalla iso puu.	NW	TR
I/25	"	175	Utsjoki 168 Poareskieddepohki Taunon tupa: peurahauta 8.	E	TR
I/26	"	175	Utsjoki 168 Poareskieddepohki Taunon tupa: peurahauta 2 ja Taunon tupa.	E	TR
I/27	"	178	Utsjoki 186 Pulmankijärvi Leäi- bejohka 2: peurahauta 6.	N	TR
I/28	"	178	Utsjoki 186 Pulmankijärvi Leäi- bejohka 2: peurahauta 12, jonka sisällä risuja.	SE	TR
I/29	"	-	Porapoktsajokilaakso, hillapou- nuja.		TR
I/30	"	-	Porapoktsajokilaakso, sara- ja villaniitty.	S	TR
I/31	"	159	Utsjoki 1 Ala-Jalve: yleiskuva ylhäältä tunturista.	SSW	TR
I/32	"	-	Utsjoki, panorama Njállavarrin pohjoispuolelta.	SSW	TR
I/35	"			- SSE	TR
I/36	"	177	Utsjoki 180 Utsjoensuu: kodansija 2.	NW	TR
I/36A	"	177	Utsjoki 180 Utsjoensuu: tien oikealla puolella löytö- alue A, vasemmalla B.	E	TR
II/03	"	174	Utsjoki 164 Vuogojavri 1: asuinpaikkalöytöjä rantavedestä.	N	TR
II/04	"	-	Vuogojavri, kalakentän aitta.	SE	TR
II/05	"	-	Ifjord, oikealla kvartsiitti- kallio.	SE	TR
II/06	"	162	Utsjoki 112 Aittijoki 2: lapinkenttä ja uusi hirsimökki.	NE	TR

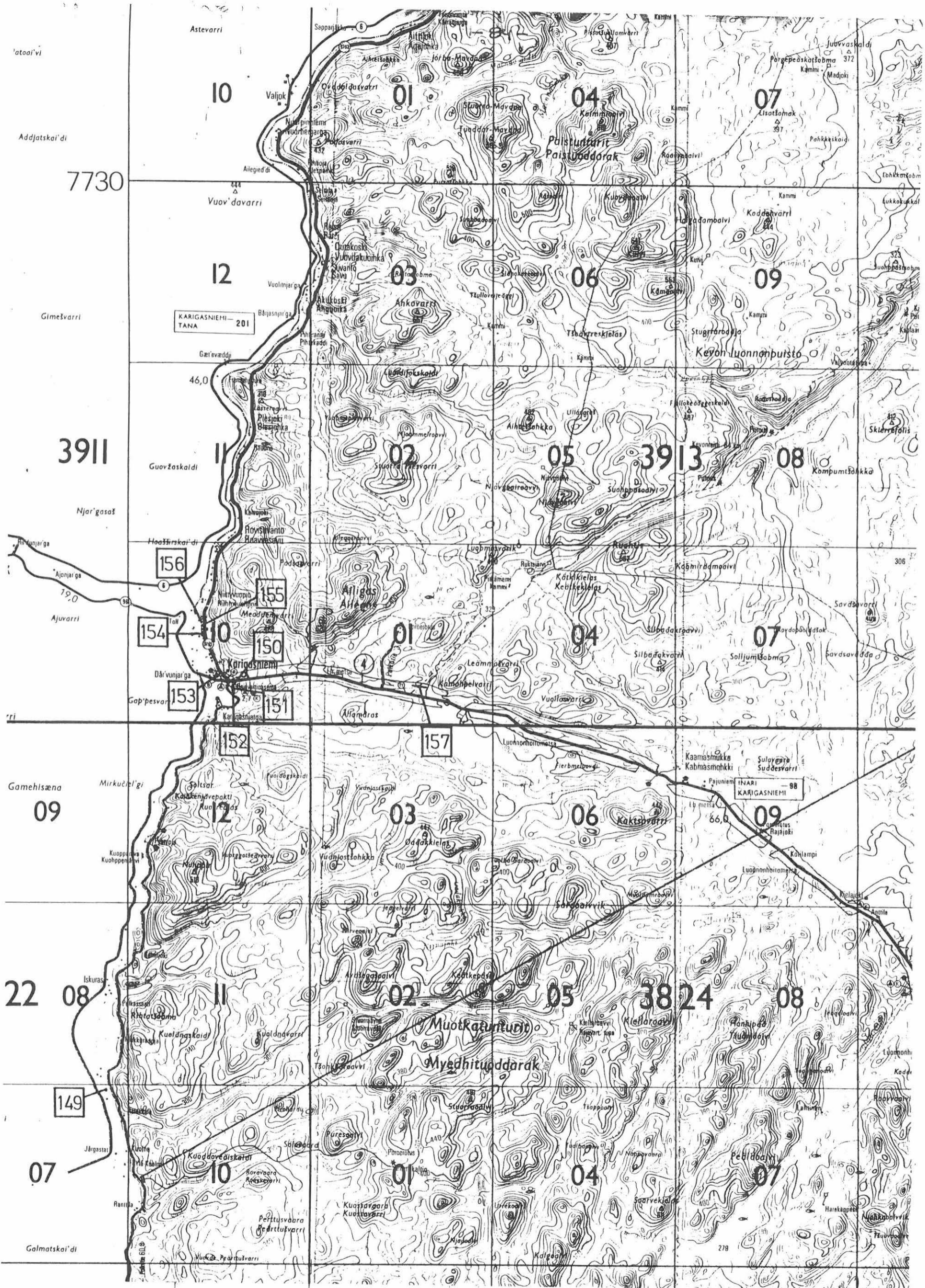
neg. n:o	koko	sivu n:o	aihe	suunta	kuvaaja
II/07	kino	-	Inari 370 Siuttavaara: helteinen työkuva.	SE	TR
II/08	"	160	Utsjoki 45 Koikkiniva: kammin pohja 1 alatasanteella, taustalla pilkottaa eteläisempi kesämökki.	N	TR
II/09	"	160	Utsjoki 45 Koikkiniva: kammin pohja 2 alatasanteella, taustalla pilkottaa eteläisempi kesämökki.	NNE	TR
II/10	"	161	Utsjoki 45 Koikkiniva: yleiskuva lounaasta, taustalla pohjoisempi kesämökki.	SW	TR
II/11	"	-	Utsjoki 44 Mohkkaraskaidi: kivilatomus 1.	SE	TR
II/12	"	-	Utsjoki 44 Mohkkaraskaidi: kivilatomus 2.	W	TR
II/13	"	-	Utsjoki 44 Mohkkaraskaidi: kivilatomus 2.	NNW	TR
II/14	"	-	Utsjoki 44 Mohkkaraskaidi: kivilatomus 3.	NW	TR
II/15	"	-	Utsjoki 44 Mohkkaraskaidi: kivilatomus 4.	S	TR
II/16	"	-	Utsjoki 44 Mohkkaraskaidi: neljä ristiin asetettua kiveä latomuksen 1 koillispuolella.	WSW	TR
II/17	"	163	Utsjoki 149 Lieppatsuolo: peurahautaryhmä.	E	TR

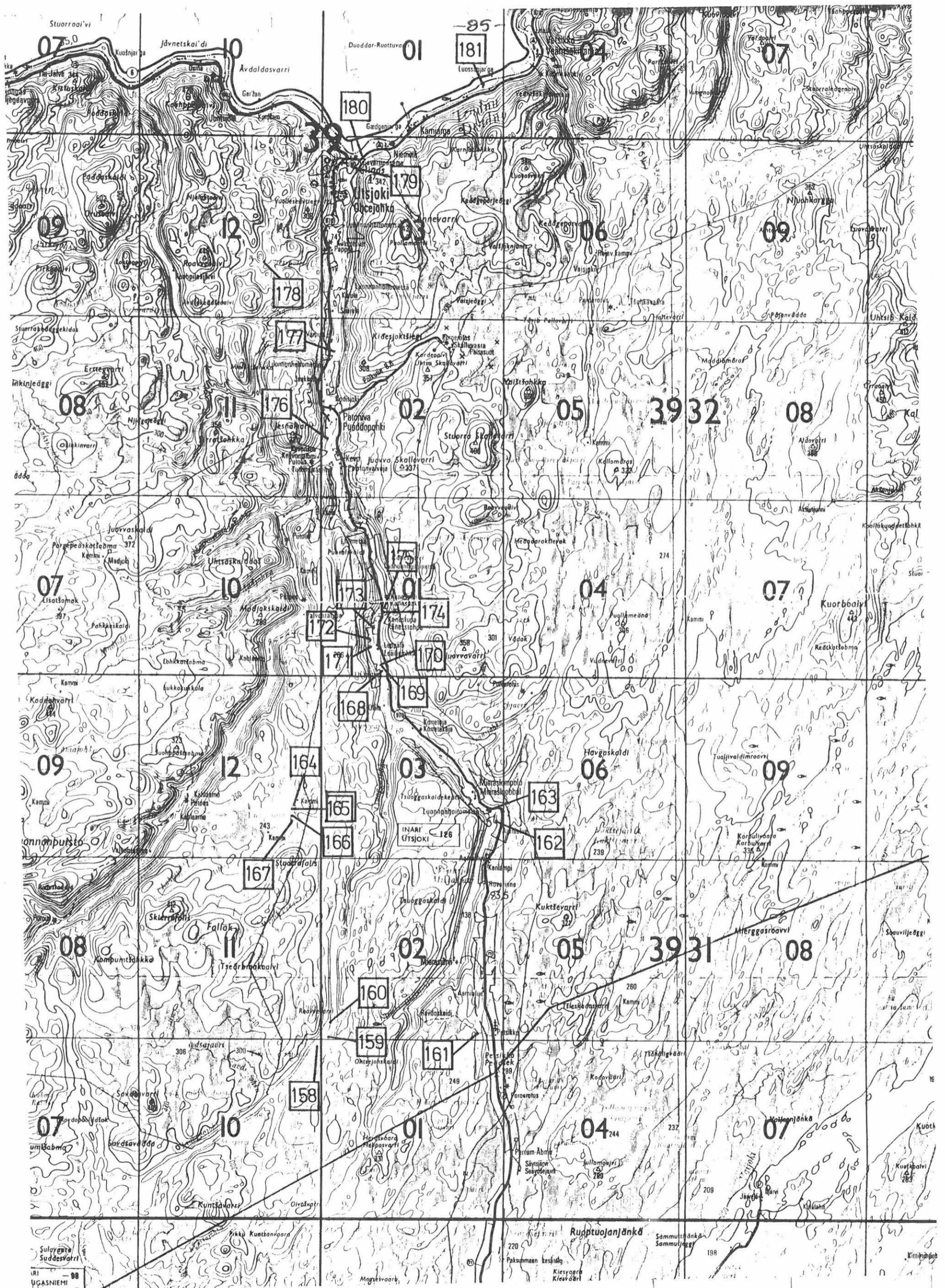
Luettelo diapositiiveista

dian:o	koko	aihe	pvm	suunta	kuvaaja
18226	kino	Utsjoki 45 Koikkiniva: kammin pohja 1 alatasanteella; taustalla pilkottaa eteläisempi kesämökki.	3.8.	N	TR
18227	"	Utsjoki 45 Koikkiniva: kammin pohja 2 alatasanteella; taustalla pilkottaa eteläisempi kesämökki.	3.8.	NNE	TR
18228	"	Utsjoki 112 Aittijoki 2: kotakenttä ja uudisrakennus.	11.6.	SE	TR
18229	"	Utsjoki 112 Aittijoki 2: kotakenttä ja uudisrakennus, lähi- kuva.	11.6.	SE	TR
18230	"	Utsjoki 112 Aittijoki 2: kotakenttä ja uudisrakennus.	1.8.	NE	TR
18231	"	Utsjoki 149 Lieppatsuolo: peurahautarivi.	3.8.	E	TR
18232	"	Utsjoki 154 Karigasniemi Suorvi: tien oikealla puolella asuinpaikka, terassin kärjessä mahdollinen asuin- kuoppa.	11.6.	SE	TR
18233	"	Utsjoki 157 Hannujärvi: peurahauta.	10.6.	SW	TR
18234	"	Utsjoki 158 - 160 Tsuoggakohte- järvet: panorama järvirivistä, kuva 1 (vasen reuna).	13.7.	NE	TR
18235	"	Utsjoki 158 - 160 Tsuoggakohte- järvet: panorama järvirivistä, kuva 2.	13.7.	ENE	TR
18236	"	Utsjoki 158 - 160 Tsuoggakohte- järvet: panorama järvirivistä, kuva 3.	13.7.	E	TR
18237	"	Utsjoki 158 - 160 Tsuoggakohte- järvet: panorama järvirivistä, kuva 4.	13.7.	ESE	TR
18238	"	Utsjoki 158 - 160 Tsuoggakohte- järvet: panorama järvirivistä, kuva 5.	13.7.	SSE	TR
18239	"	Utsjoki 158 Ylempi Tsuoggakohte- javri: kvartsilöytöpaikka takana keskellä olevan niemen eteläran- nalla.	13.7.	NNE	TR

dian:o	koko	aihe	pvm	suunta	kuvaaja
18240	kino	Utsjoki 159 Tsuoggakohtejavrrik: lapinpato kuvattuna järven itä- rannan törmän päältä.	13.7.	NE	TR
18241	"	Utsjoki 159 Tsuoggakohtejavrrik: lapinpato kuvattuna järven länsi- rannalta.	13.7.	N	TR
18242	"	Utsjoki 159 Tsuoggakohtejavrrik: lapinpato.	13.7.	NE	TR
18243	"	Utsjoki 159 Tsuoggakohtejavrrik: lapinpato.	13.7.	W	TR
18244	"	Utsjoki 159 Tsuoggakohtejavrrik: lapinpato, lähikuva.	13.7.	E	TR
18245	"	Utsjoki 159 Tsuoggakohtejavrrik: lapinpato, lähikuva.	13.7.	S	TR
18246	"	Utsjoki 160 Alempi Tsuoggakohte- javri: yleiskuva, asuinpaikka ja röykkiö keskimmäisen niemekkeen eteläkainalossa.	13.7.	SE	TR
18247	"	Utsjoki 160 Alempi Tsuoggakohte- javri: kiviröykkiö.	13.7.	SE	TR
18248	"	Utsjoki 160 Alempi Tsuoggakohte- javri: kiviröykkiö, taustalla asuinpaikka ja järvi.	13.7.	SW	TR
18249	"	Utsjoki 161 Ravdoronggejavrrik: peurahaudat 7 ja 8.	12.7.	SSE	TR
18250	"	Utsjoki 163 Pâjib Mieraškuoihka: hiekkakuopan osittain syömä peu- rahauta n:o 6.	17.7.	NNE	TR
18251	"	Utsjoki 164 Vuogojavri 1: asuinpaikkalöytöjä hiekkarannalta ja rantavedestä.	30.7.	N	TR
18252	"	Utsjoki 168 Poareskieddepohki Tau- non tupa: peurahauta n:o 2, taus- talla Taunon tupa.	17.7.	E	TR
18253	"	Utsjoki 168 Poareskieddepohki Tau- non tupa: peurahauta n:o 8.	17.7.	E	TR
18254	"	Utsjoki 169 Jorbaluobal E: peurahauta.	17.7.	NW	TR
18255	"	Utsjoki 174 Kenesjärvi Väyläkosken suu: kamminpohjat hirsikehikon ta- kana niemen kärjessä.	6.6.	SW	TR

dian:o	koko	aihe	pvm	suunta	kuvaaja
18256	kino	Utsjoki 174 Kenesjärvi Väyläkosken suu: aitan jäännös.	6.6.	NW	TR
18257	"	Utsjoki 175 Kenesjärvi S saari: rakennuksen pohjassa Aki Arponen.	29.6.	S	TR
18258	"	Utsjoki 175 Kenesjärvi S saari: rakennuksen pohja.	29.6.	S	TR
18259	"	Utsjoki 175 Kenesjärvi S saari: maisema rakennuksen pohjalta Kenes-pahdalle.	29.6.	S	TR
18260	"	Utsjoki 178 Pädjeseävtteg: rakennuksen pohja.	25.6.	SE	TR
18261	"	Utsjoki 178 Pädjeseävtteg: rakennuksen pohja.	25.6.	SE	TR
18262	"	Utsjoki 178 Pädjeseävtteg: rakennuksen pohja.	25.6.	N	TR
18263	"	Utsjoki 180 Utsjoensuu: kodansija 2, SW- ja S-seinä.	17.7.	NW	TR
18264	"	Utsjoki 180 Utsjoensuu: tien oikealla puolella löytöalue A, vasemmalla löytöalue B.	27.7.	E	TR
18265	"	Utsjoki 186 Pulmankijärvi Leäibe-johka 2: peurahauta 6.	19.7.	N	TR
18266	"	Utsjoki 186 Pulmankijärvi Leäibe-johka 2: oksilla täytetty peurahauta 12.	19.7.	SE	TR

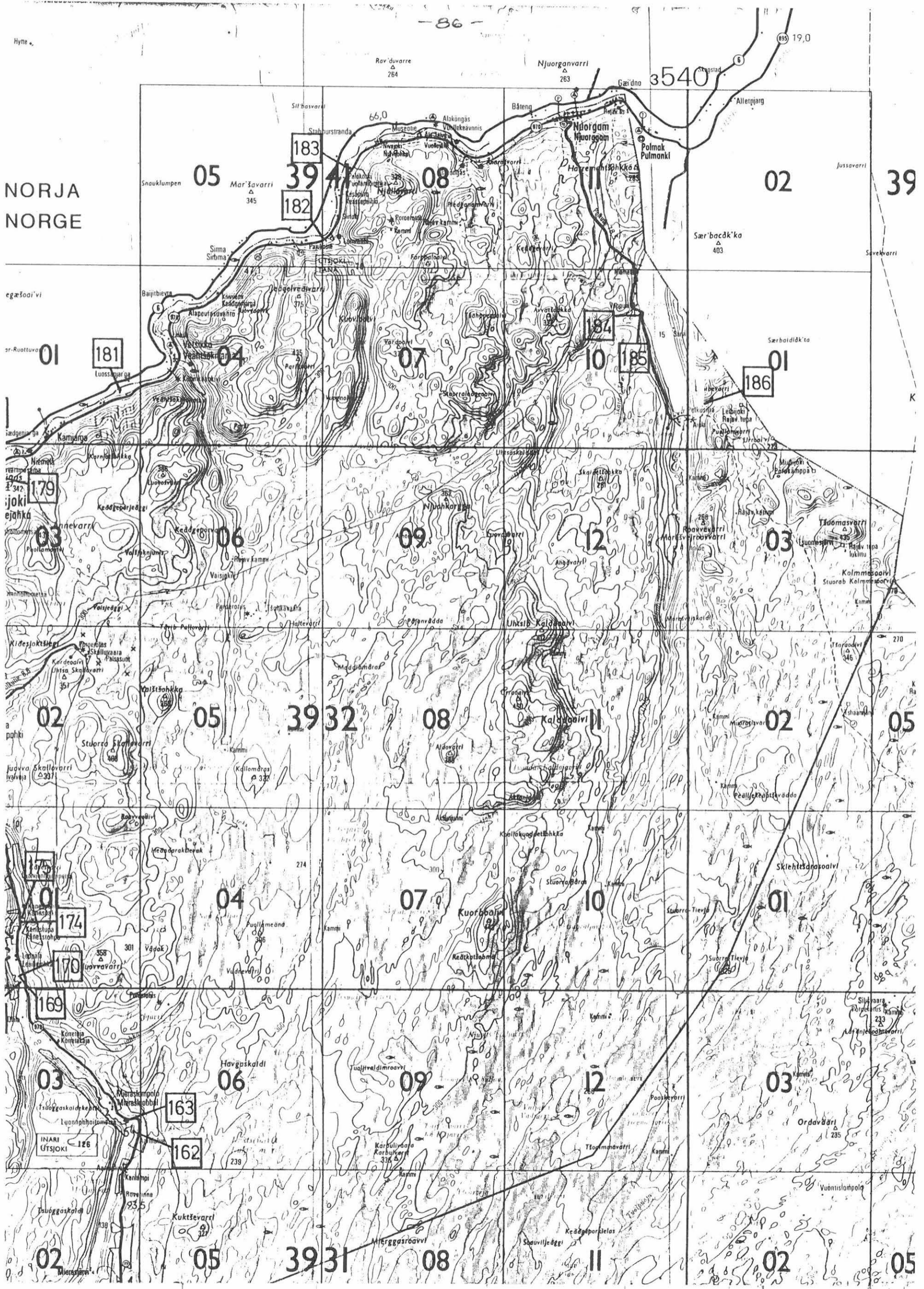




Utsjoki
Oucejankka
Ruupiojanjanka

Utsjoki
Oucejankka
Ruupiojanjanka

NORJA
NORGE



egæsooi'vi
sr-Ruottuva

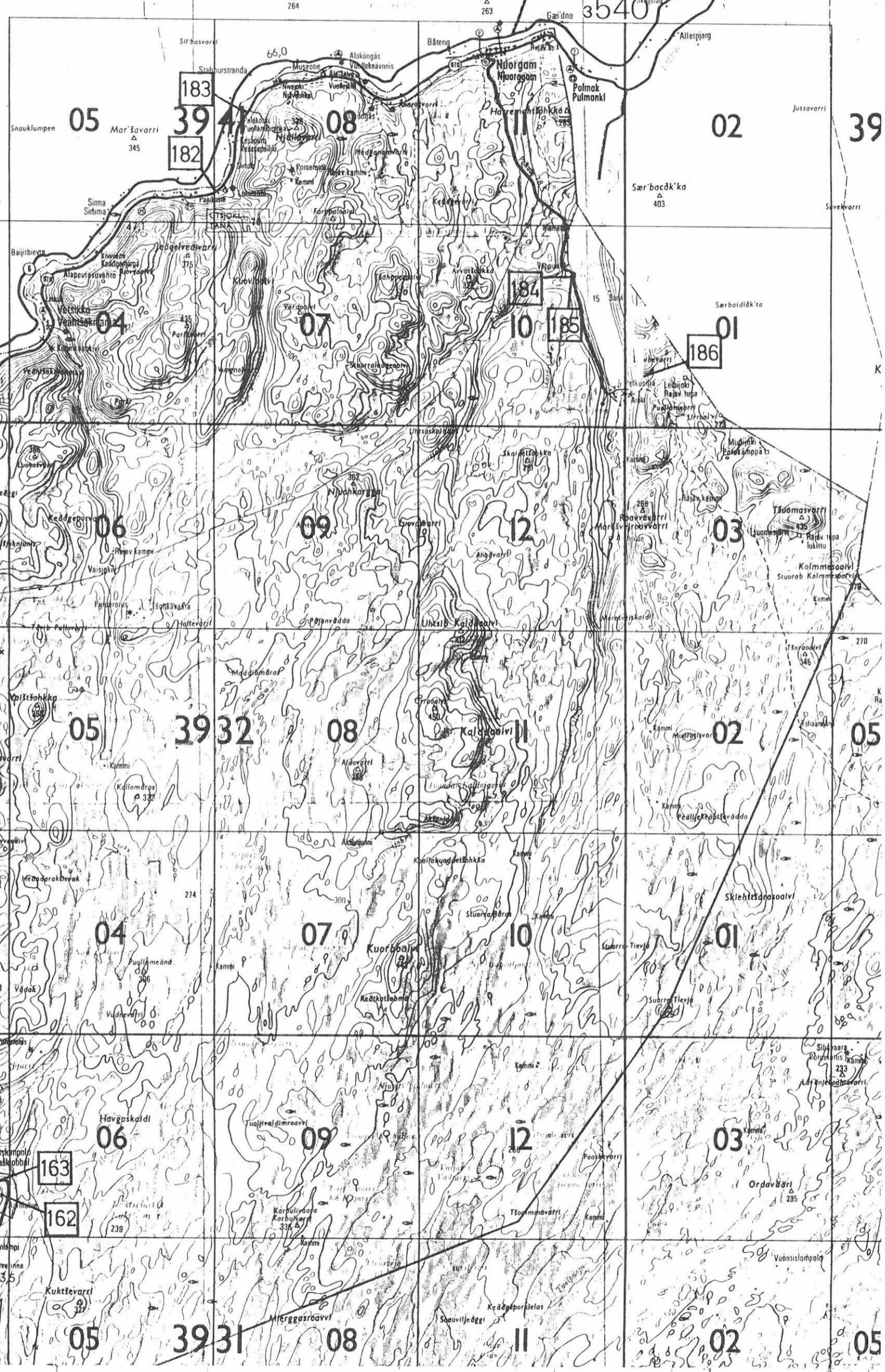
joki
ejahka

a pahki
juovva

01
174
170
169

03
163
162
126

02
05
39
31
08
11
02
05



05
183
182

04
181

03
179

02
05
39
32

04
07
10

06
09
12

06
09
12

02
05
39
31
08
11
02
05

08
11
184
185

07
10
184
185

09
12
184
185

08
11
184
185

07
10
184
185

06
09
12

06
09
12

02
05
39
31
08
11
02
05

02
39

01
186

03
186

02
05
39
32

02
05
39
32

01
04
07
10

01
04
07
10

02
05
39
31
08
11
02
05

08
11
184
185

07
10
184
185

09
12
184
185

08
11
184
185

07
10
184
185

06
09
12

06
09
12

02
05
39
31
08
11
02
05

02
39

01
186

03
186

02
05
39
32

02
05
39
32

01
04
07
10

01
04
07
10

02
05
39
31
08
11
02
05

08
11
184
185

07
10
184
185

09
12
184
185

08
11
184
185

07
10
184
185

06
09
12

06
09
12

02
05
39
31
08
11
02
05

02
39

01
186

03
186

02
05
39
32

02
05
39
32

01
04
07
10

01
04
07
10

02
05
39
31
08
11
02
05

08
11
184
185

07
10
184
185

09
12
184
185

08
11
184
185

07
10
184
185

06
09
12

06
09
12

02
05
39
31
08
11
02
05

02
39

01
186

03
186

02
05
39
32

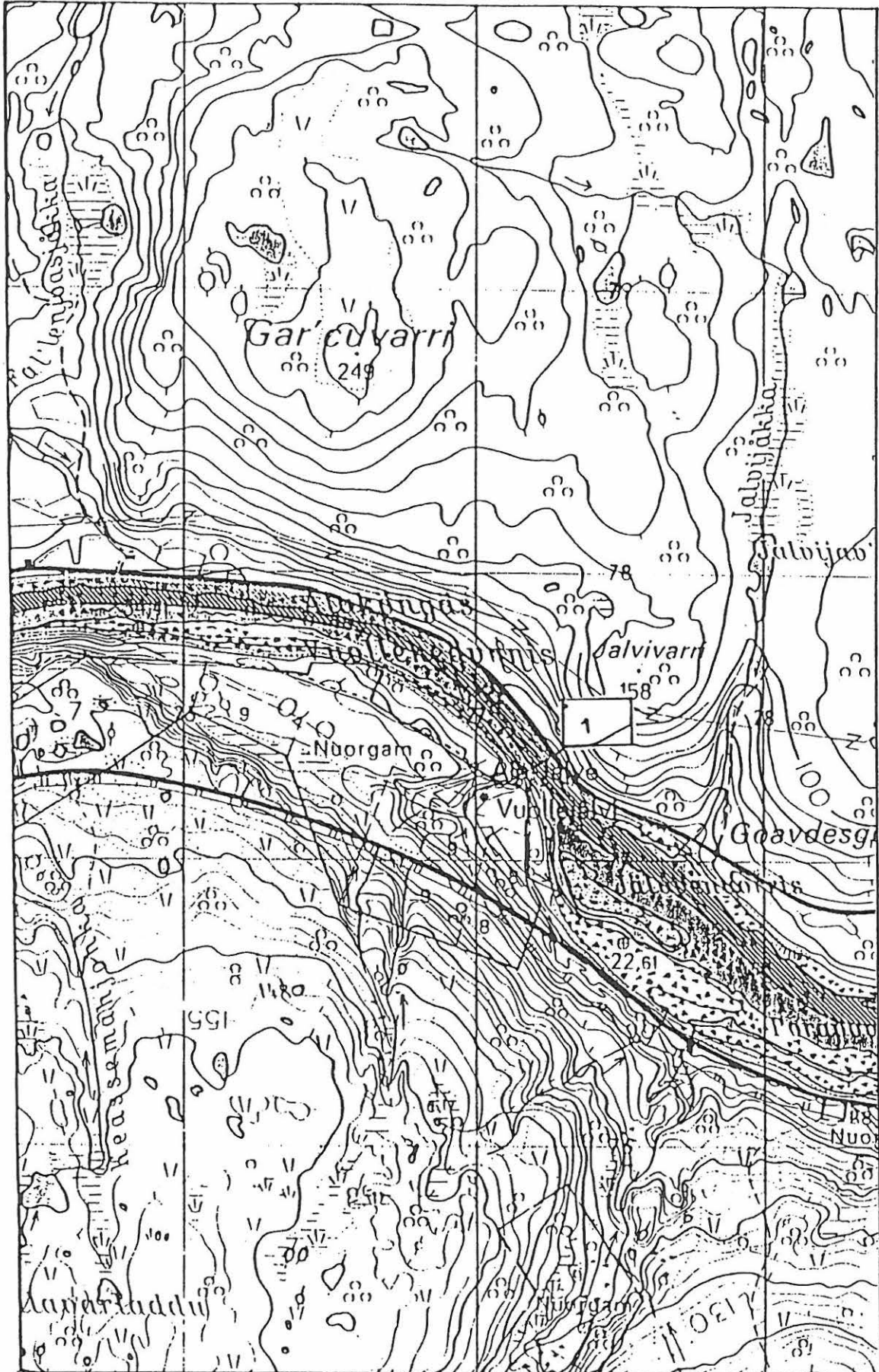
02
05
39
32

01
04
07
10

01
04
07
10

02
05
39
31
08
11
02
05

kopio peruskartasta 3941 08 Njállavarrí

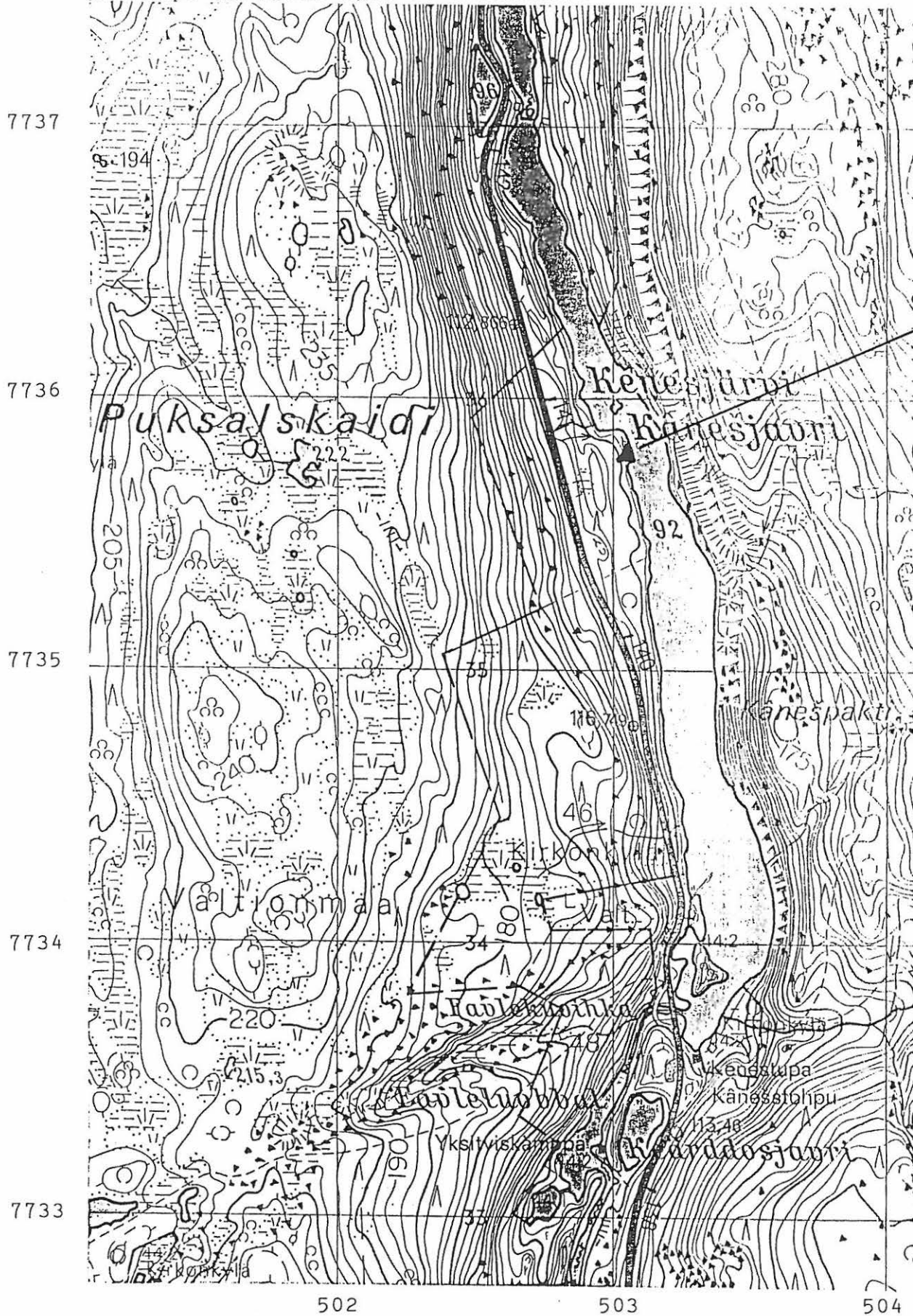


526

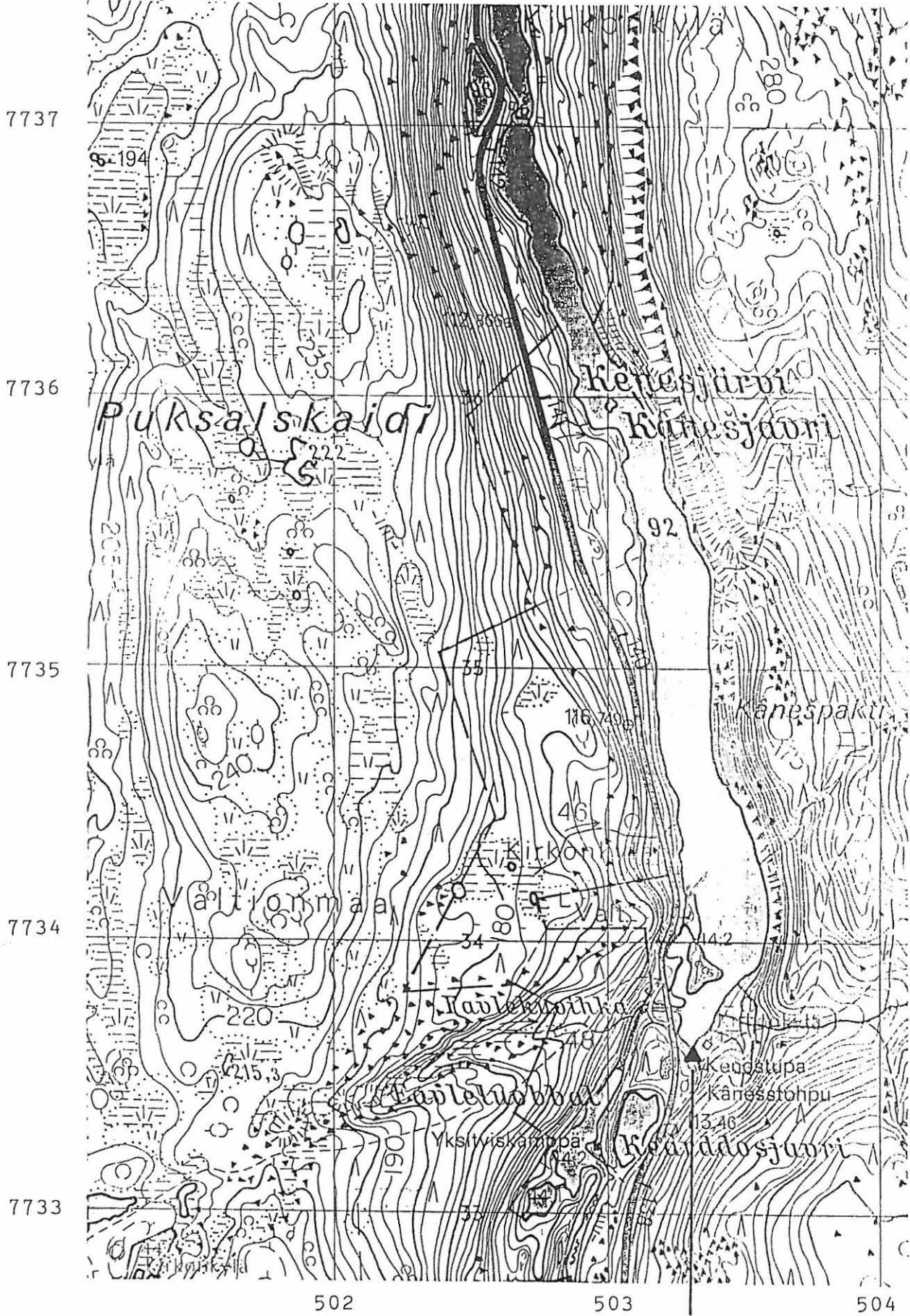
527

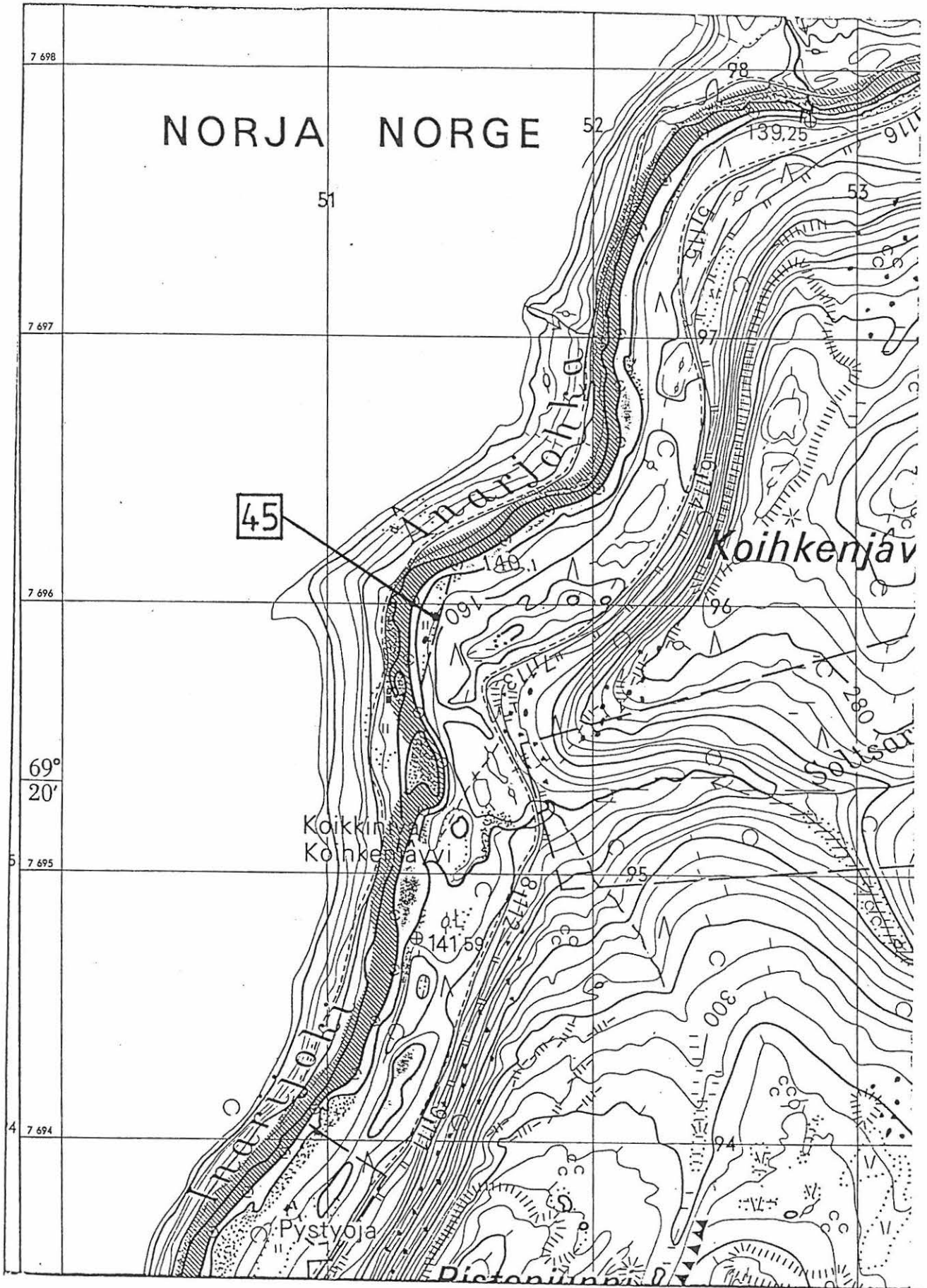
528

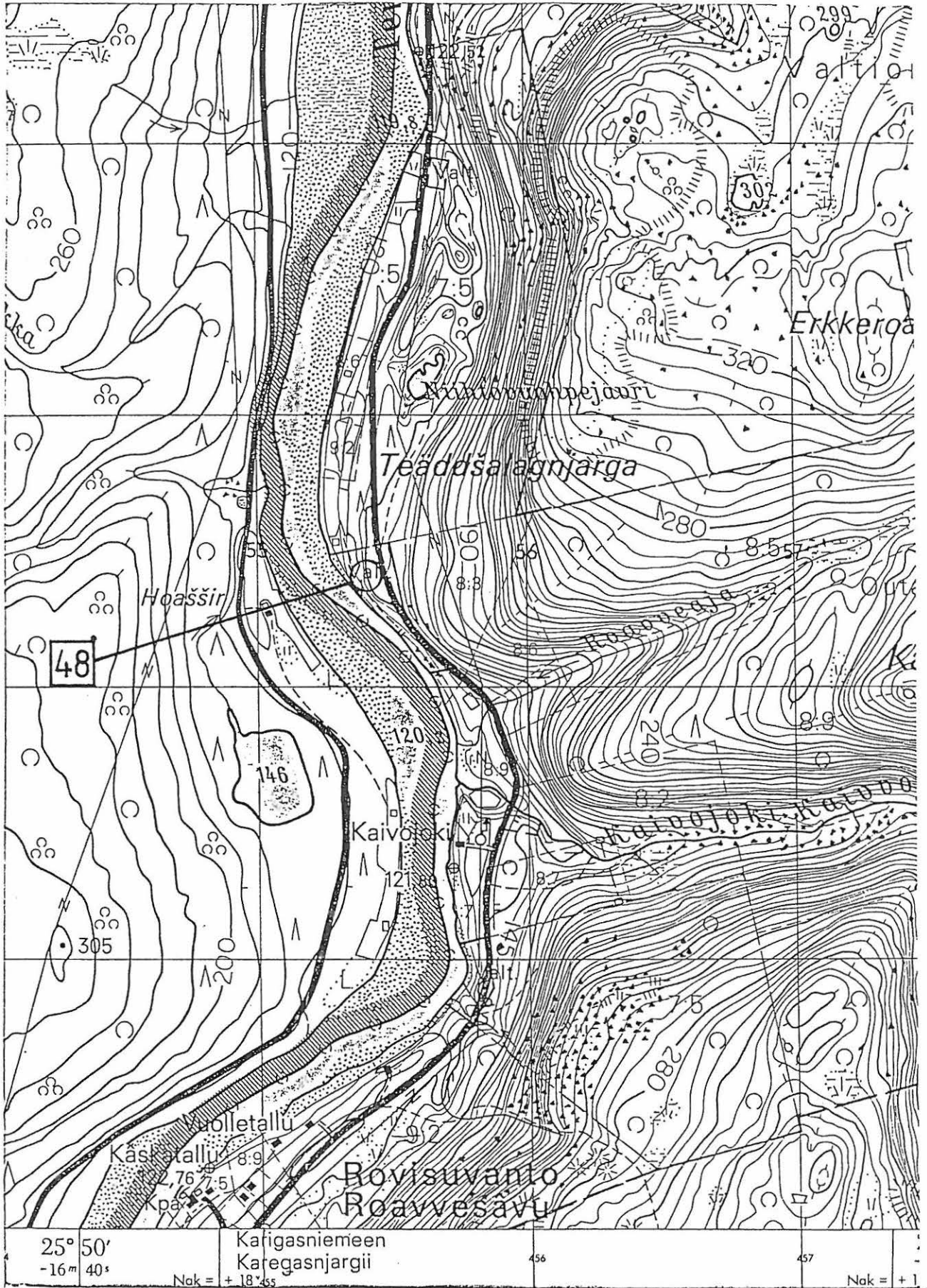
ote top. kartasta 3932 01 KENESJÄRVI



ote top. kartasta 3932 01 KENESJÄRVI







25° 50'
-16m 40s

Nak = +18°55

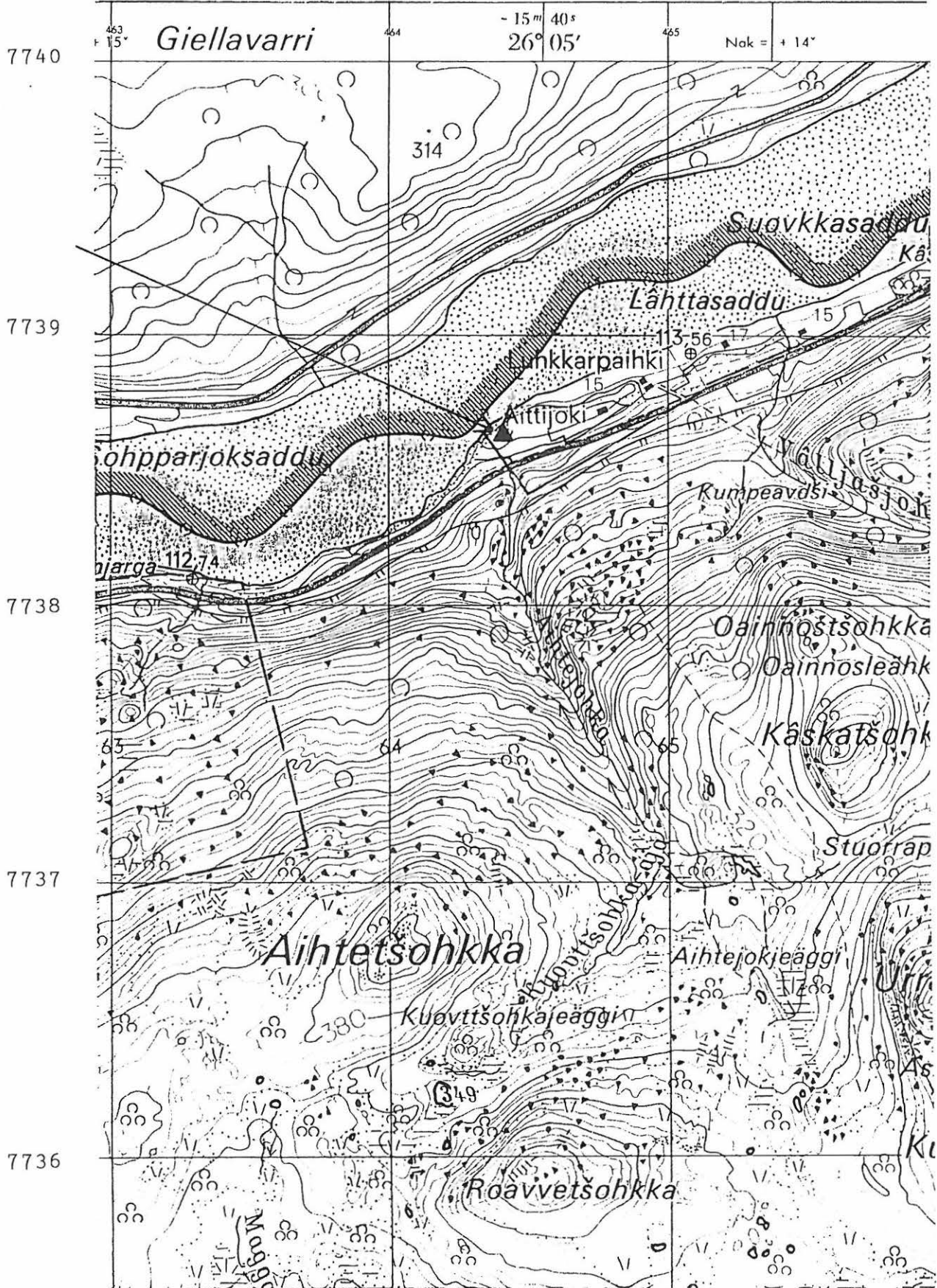
Kaigasniemeen
Karegasnjargii

456

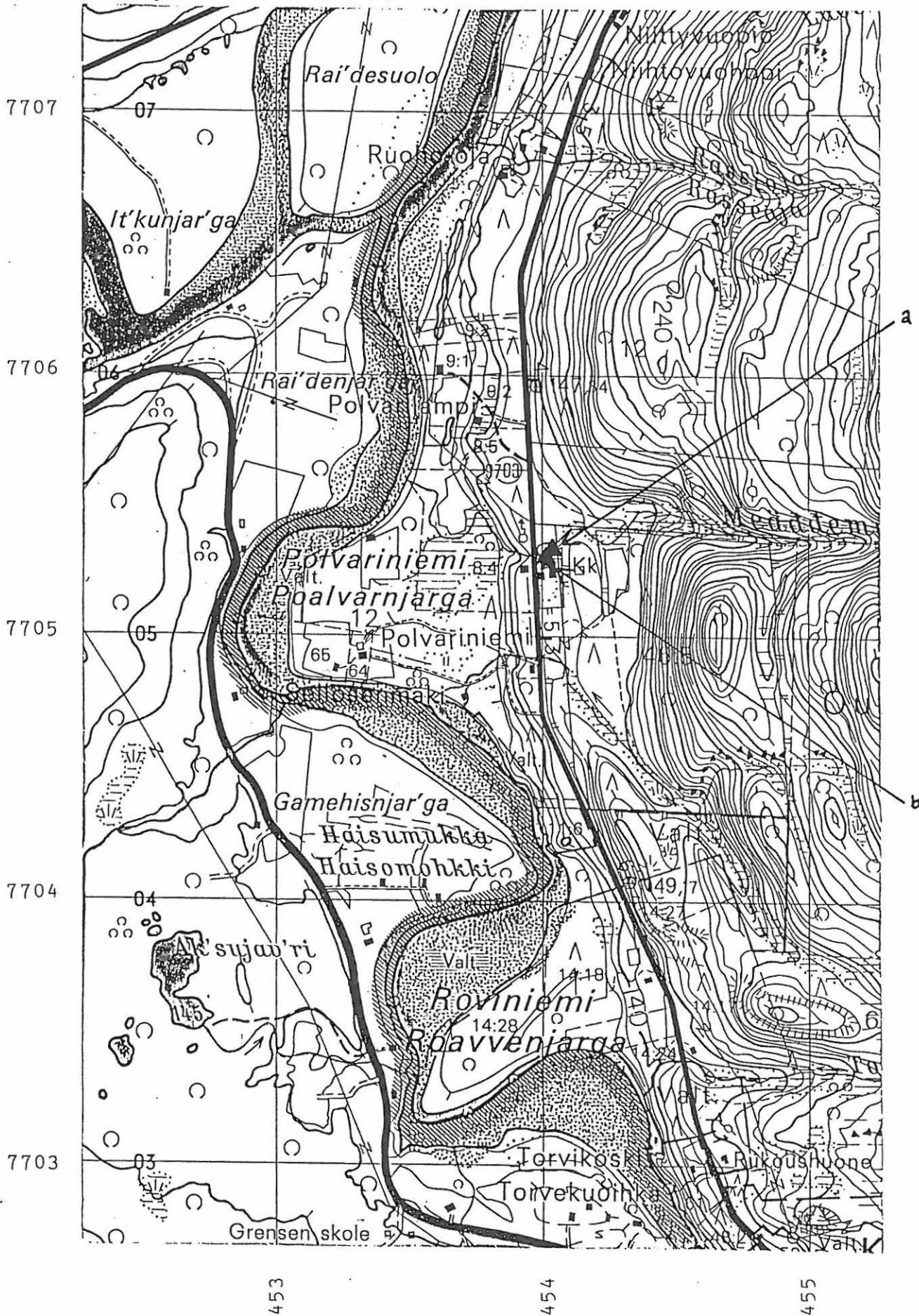
457

Nak = +1

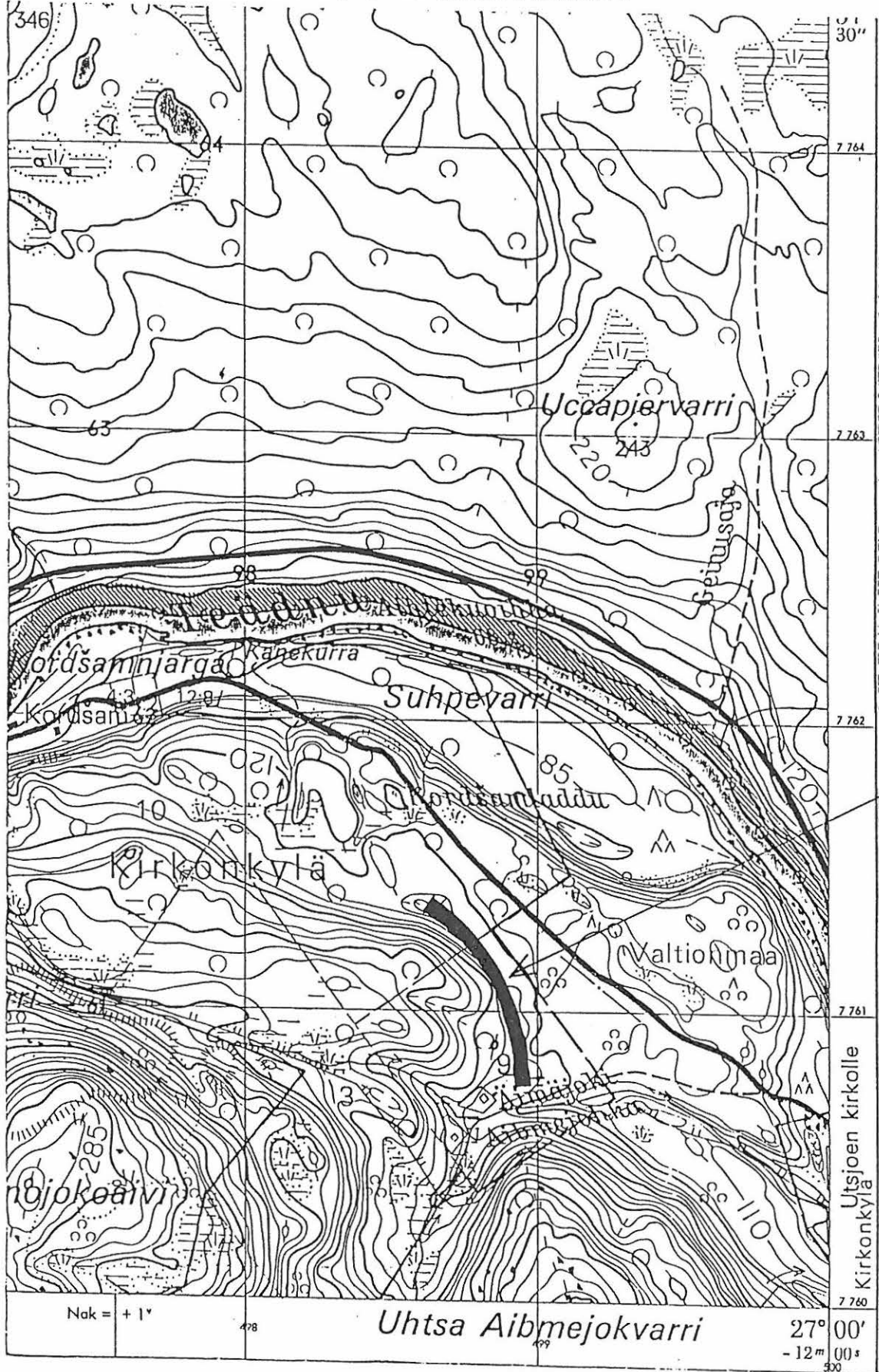
Ote top. kartasta n:o 3914 01 + 3912 10 TUODDAR-MAVDNA



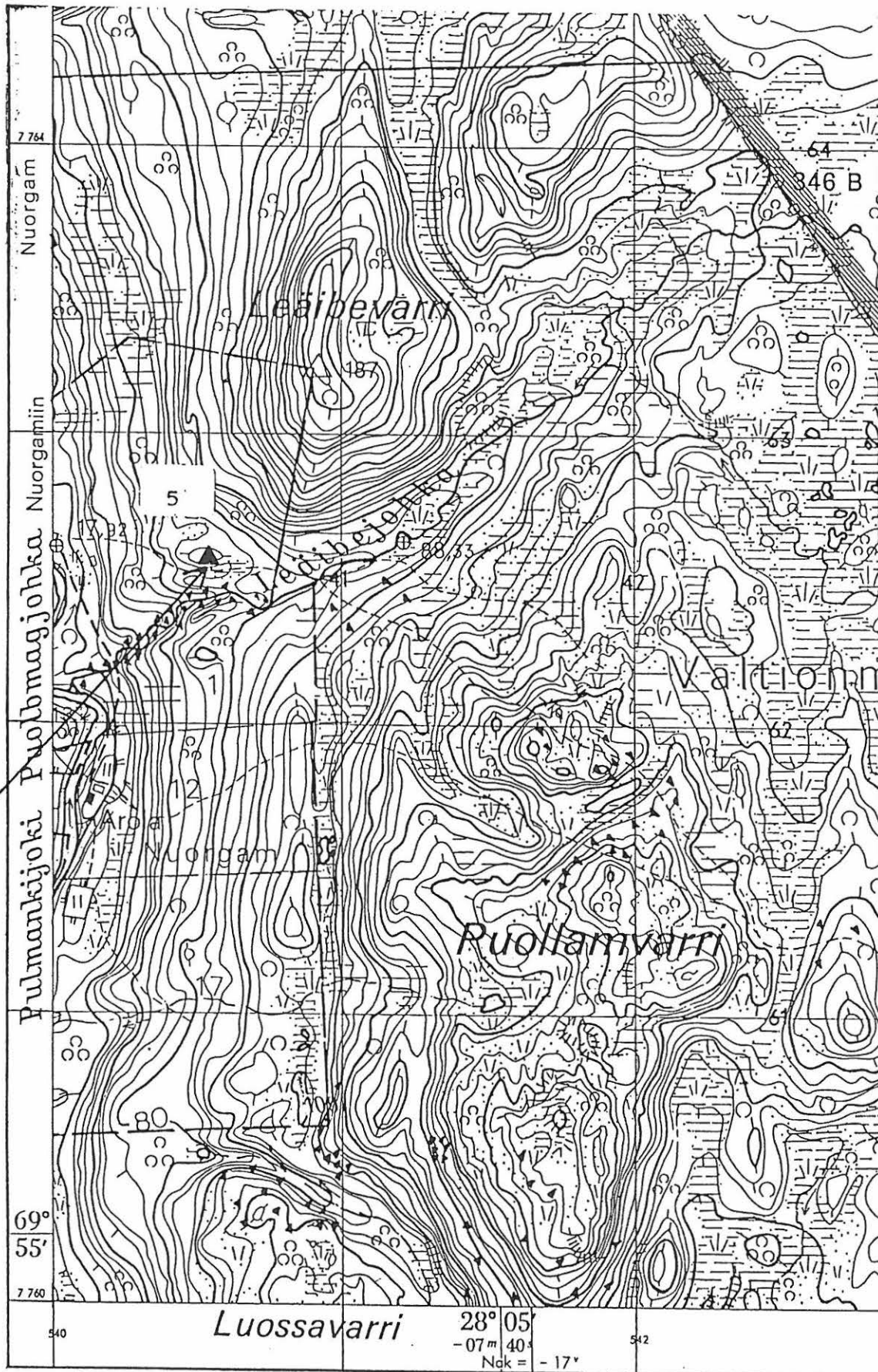
Ote top. kartasta n:o 3911 10 KARIGASNIEMI



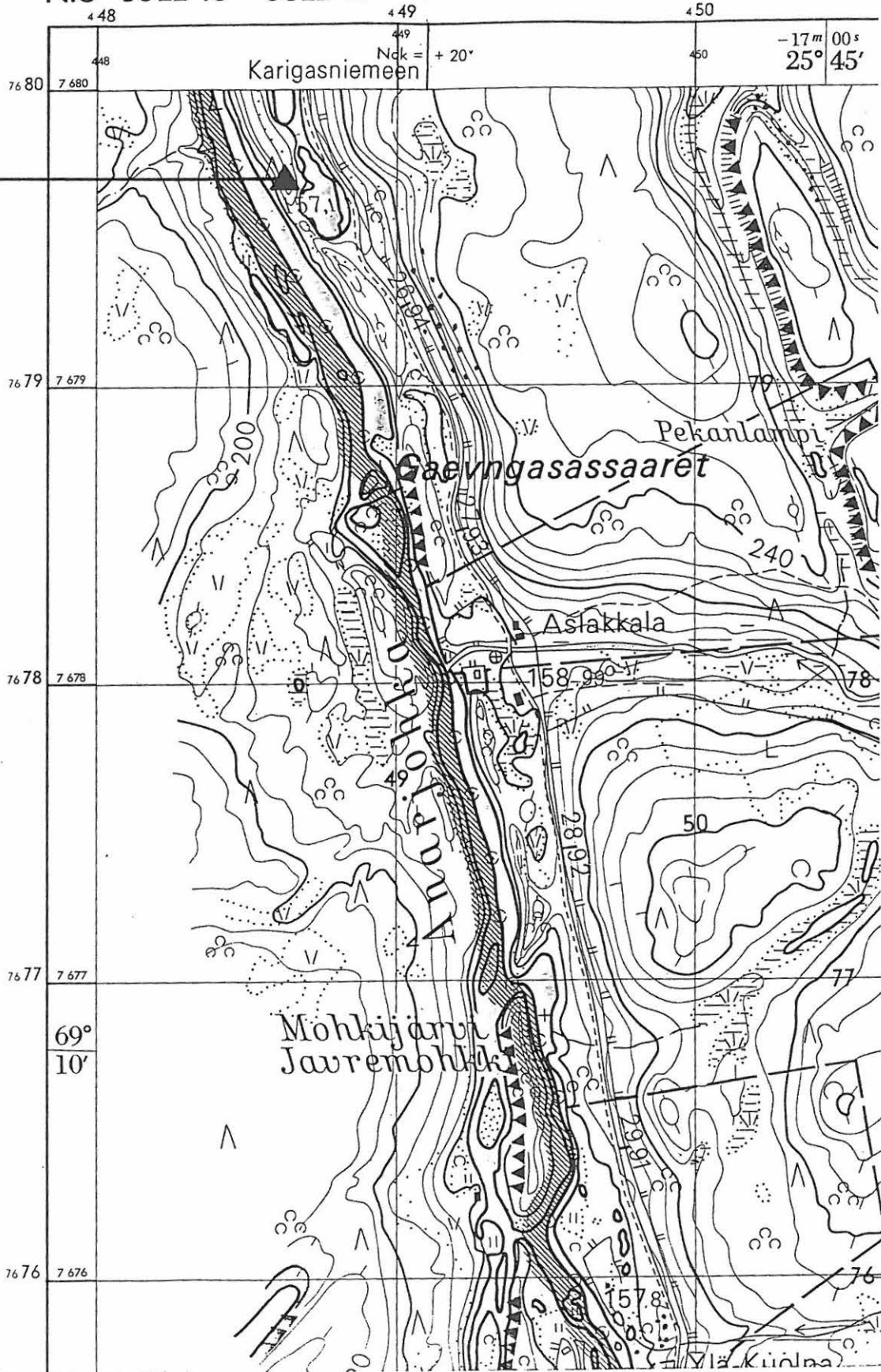
Ote top. kartasta n:o 3923 10 KOAHPPPELOAIVI



Ote top. kartasta n:o 3943 01 LEÄIBEVARRI

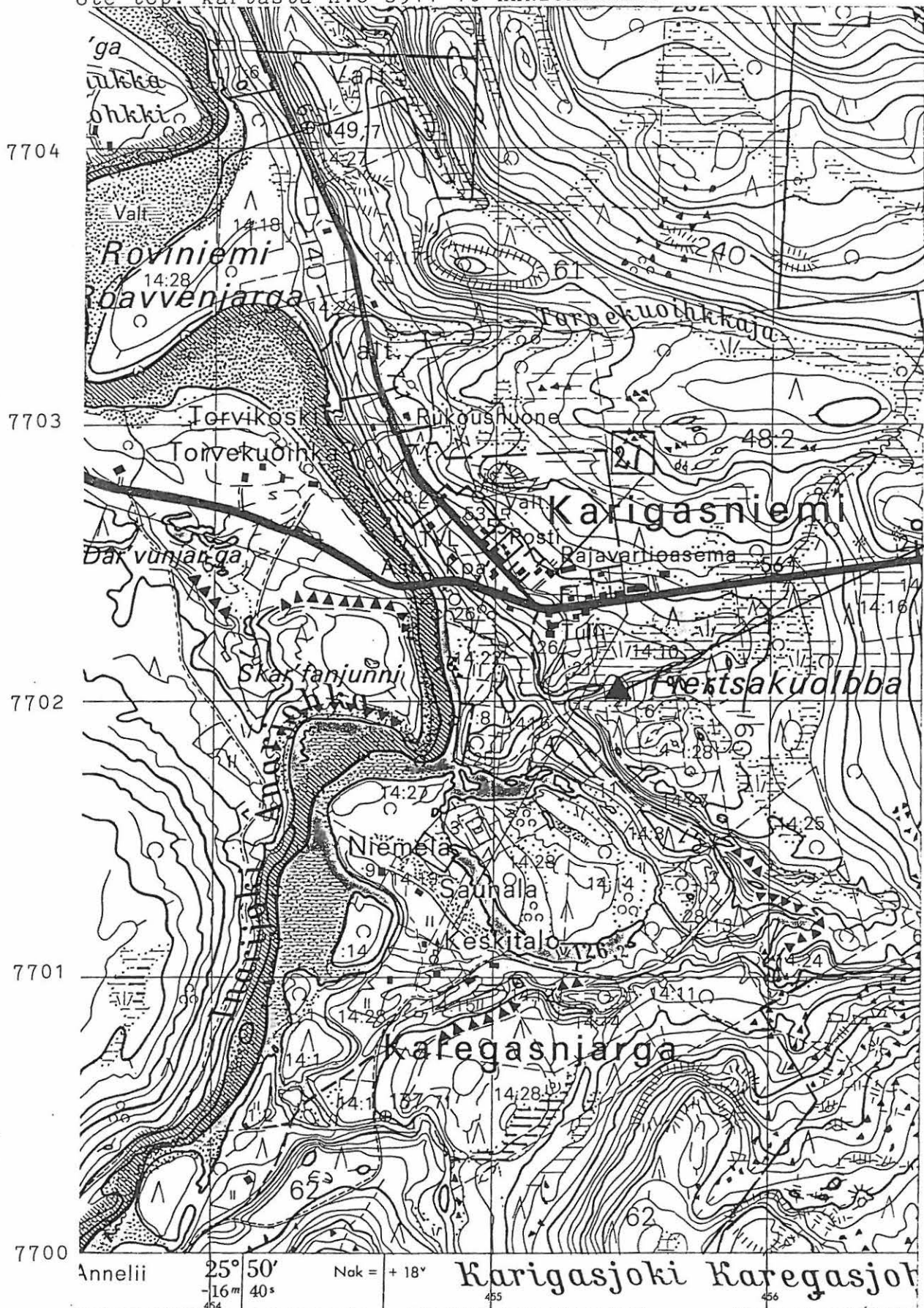


N:o 3822 10 + 3822 07 KUODDOVEÄISKAIDI

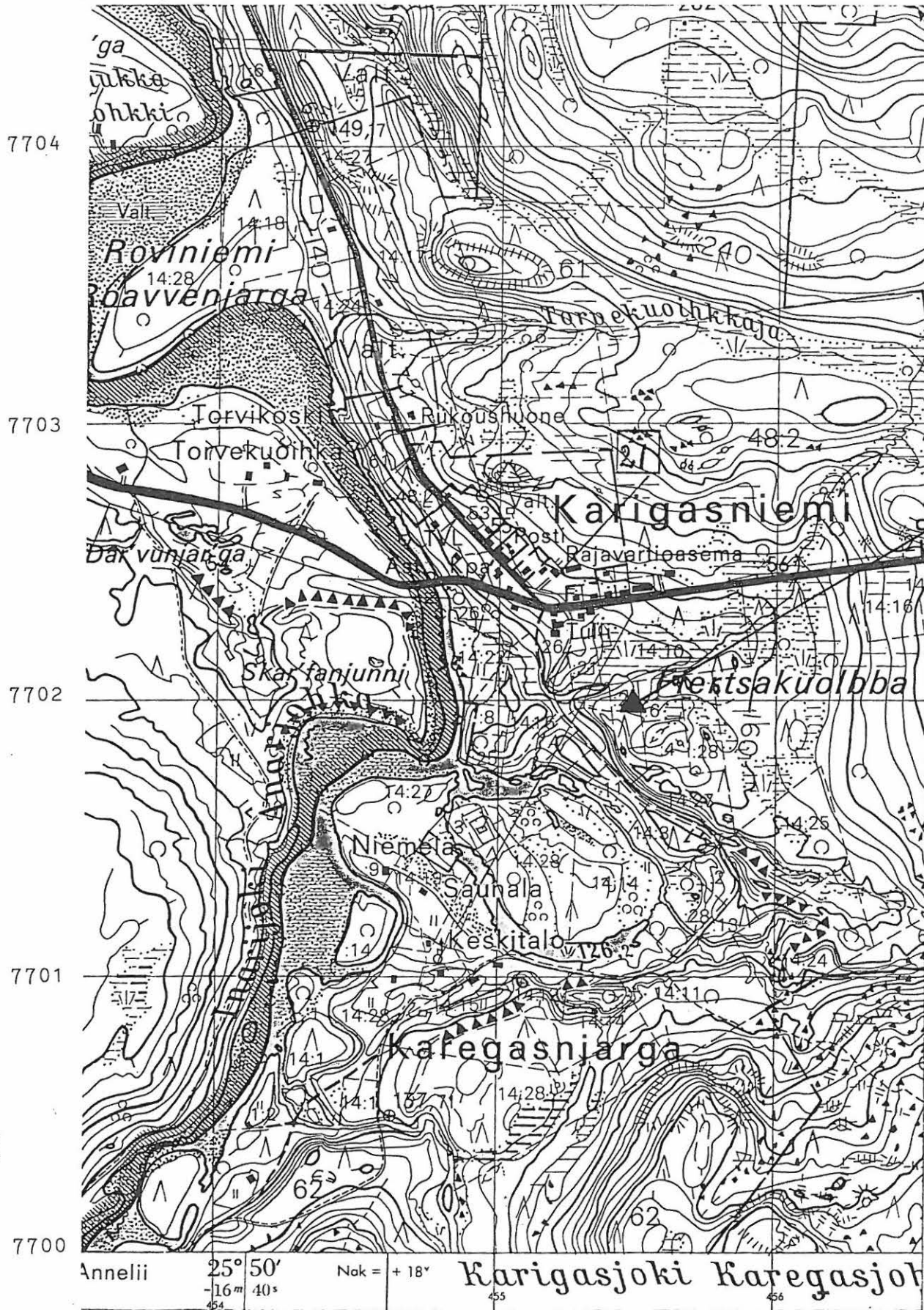


UTSJOKI 150 KARIGASNIEMI FIERTSAKUOLBBA 1

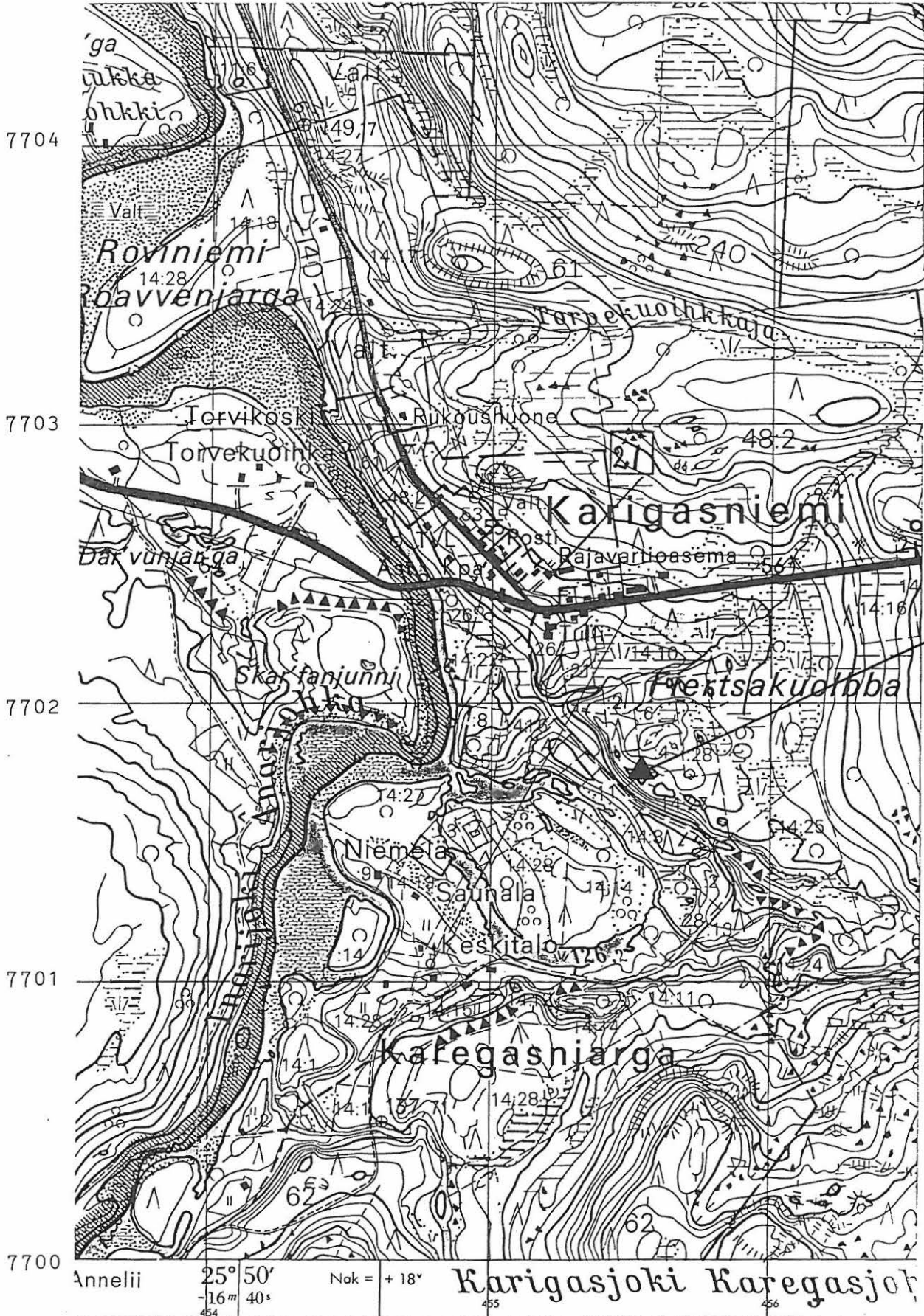
ote top. kartasta n:o 3911 10 KARIGASNIEMI



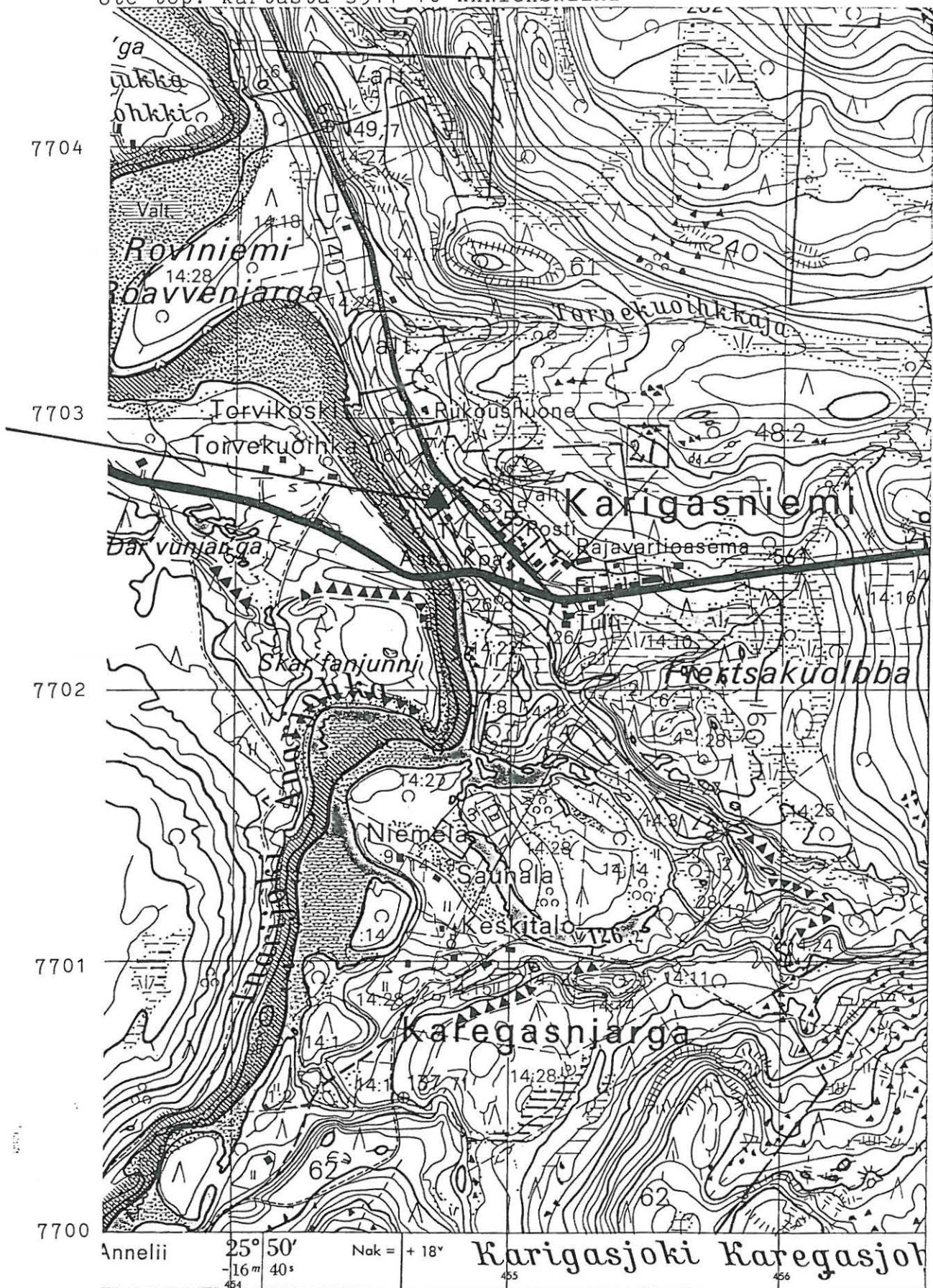
ote top. kartasta 3911 10 KARIGASNIEMI



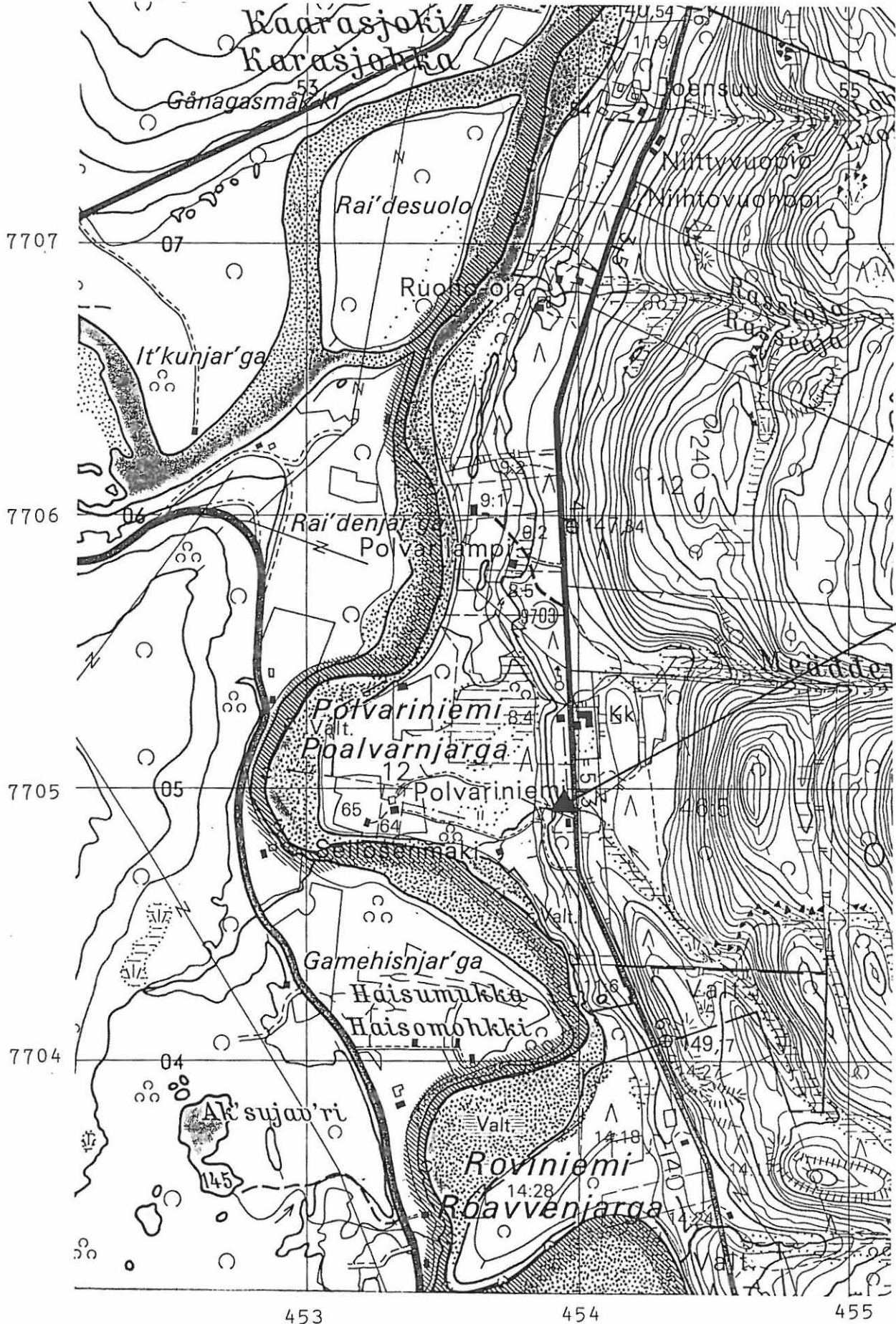
ote top. kartasta 3911 10 KARIGASNIEMI



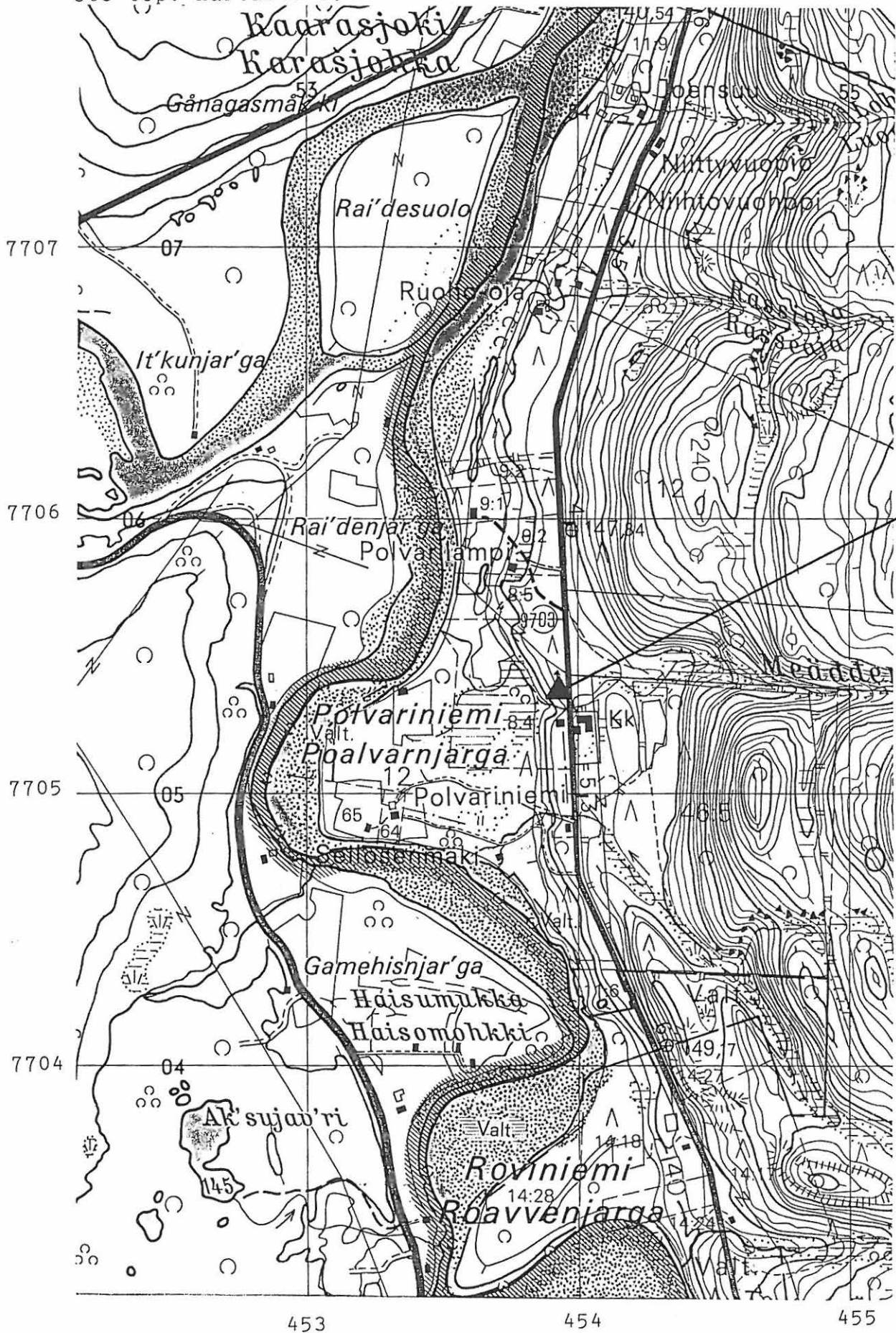
ote top. kartasta 3911 10 KARIGASNIEMI



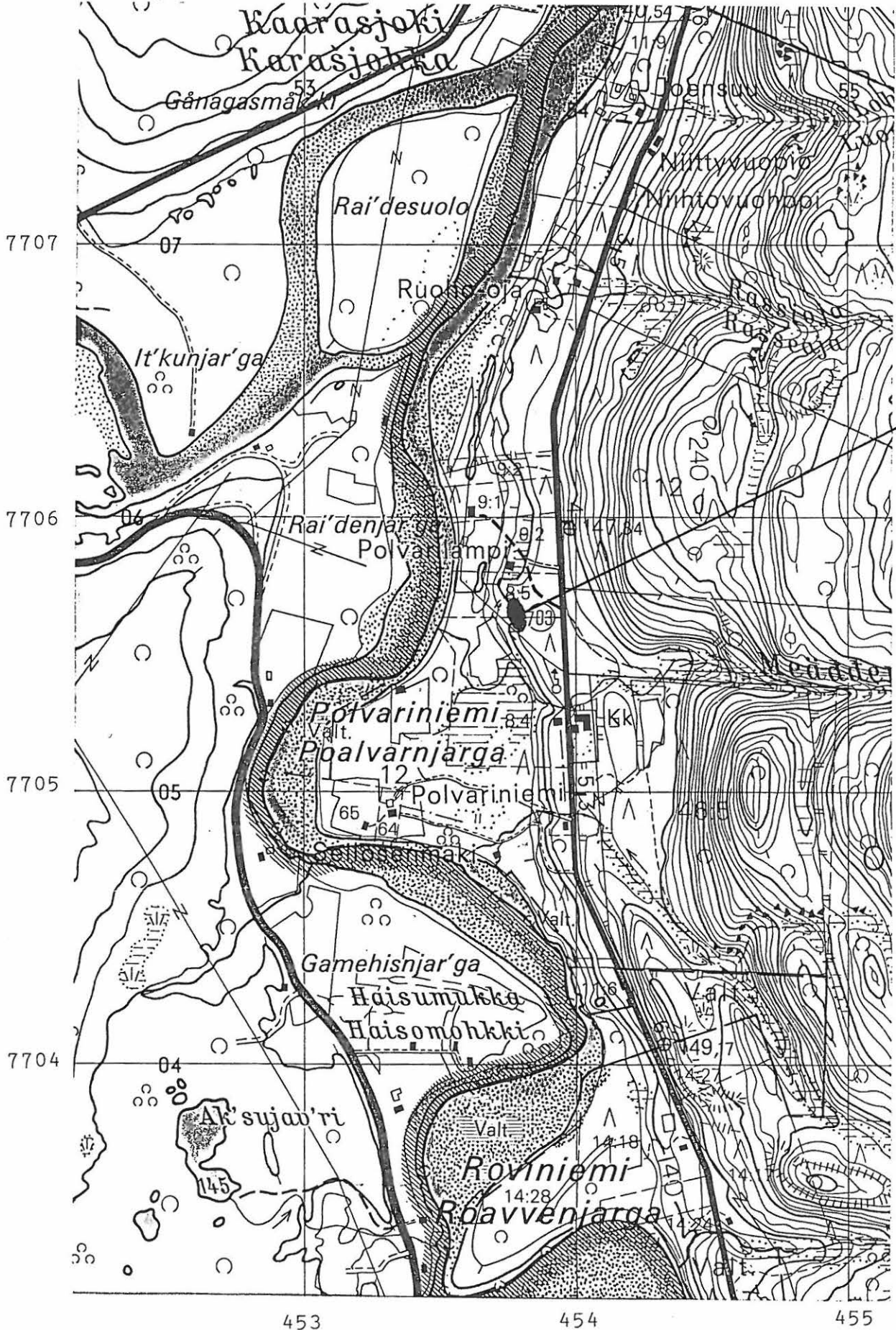
ote top. kartasta 3911 10 KARIGASNIEMI



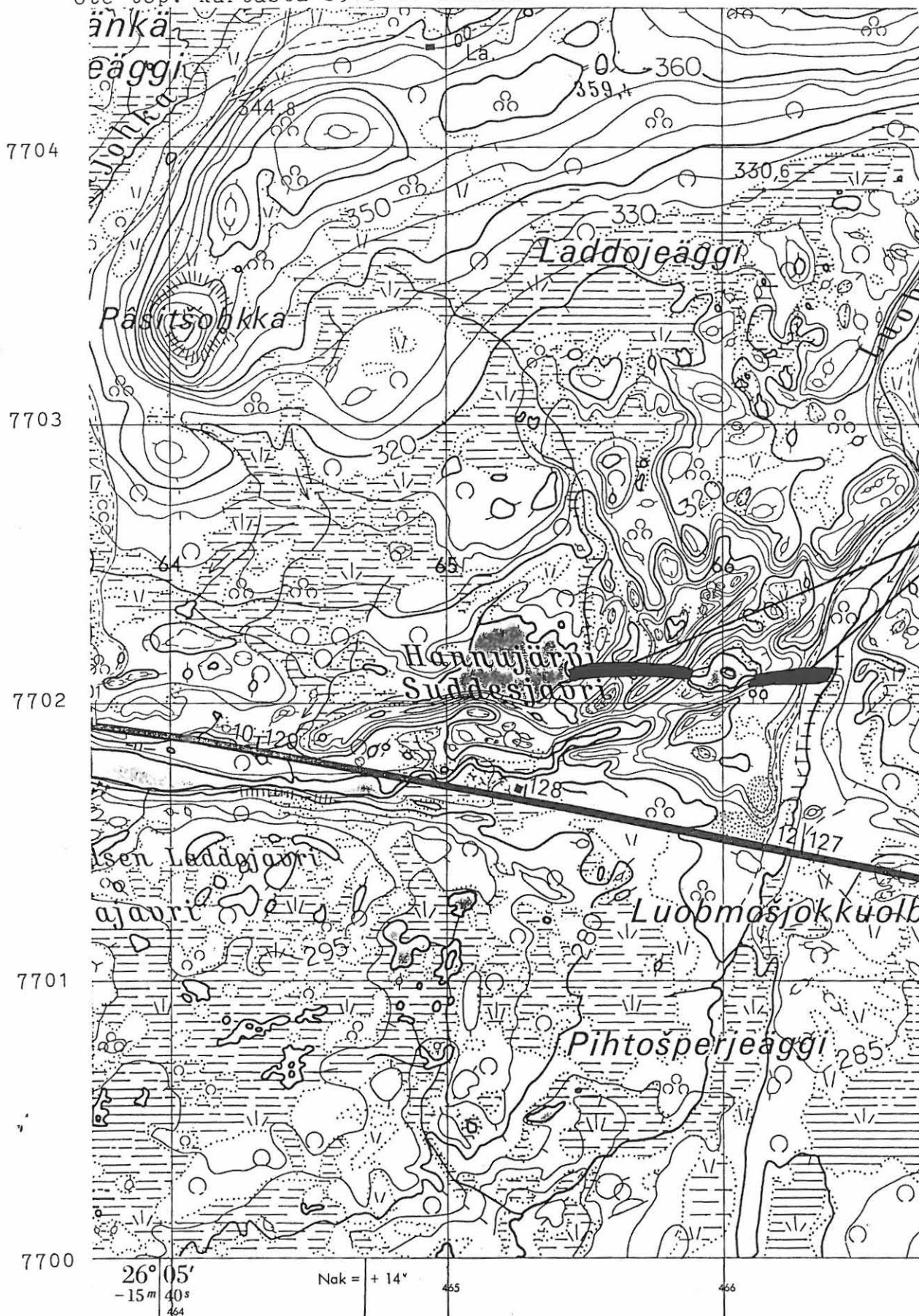
ote top. kartasta 3911 10 KARIGASNIEMI



ote top. kartasta 3911 10 KARIGASNIEMI

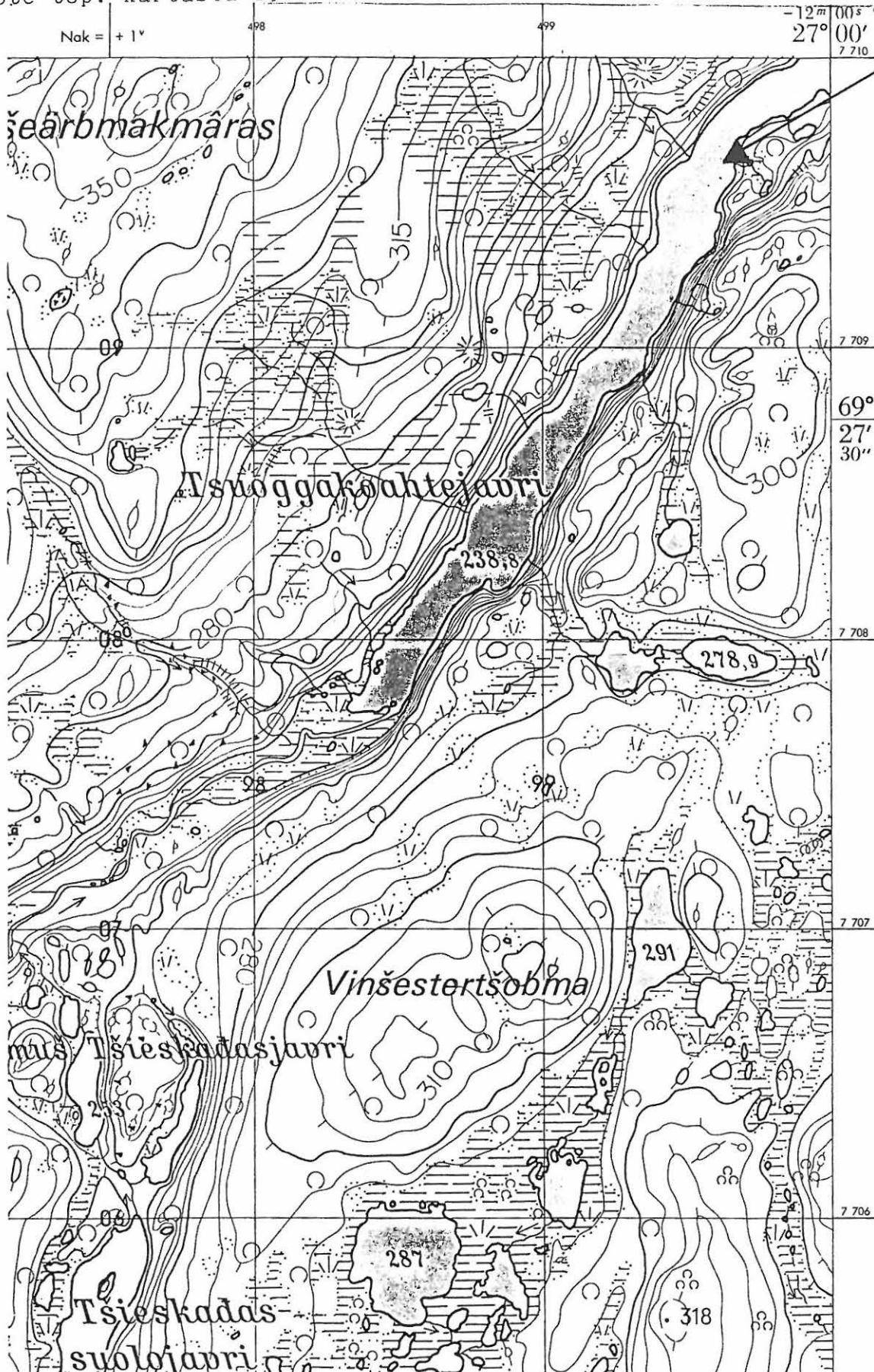


ote top. kartasta 3913 01 AILIGAS



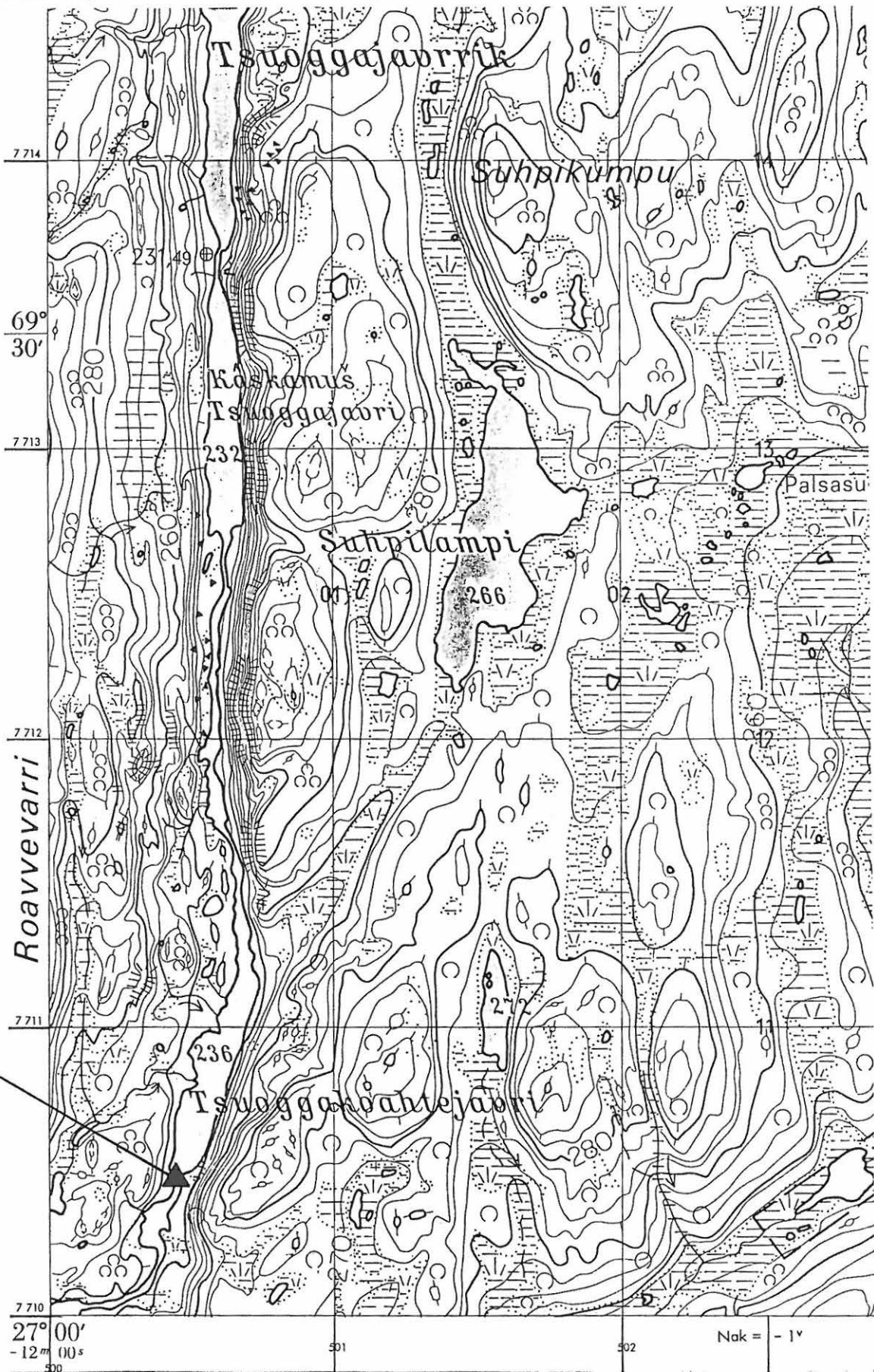
T. Rankama 1989

ote top. kartasta 3913 10 KUNTSAVARRI

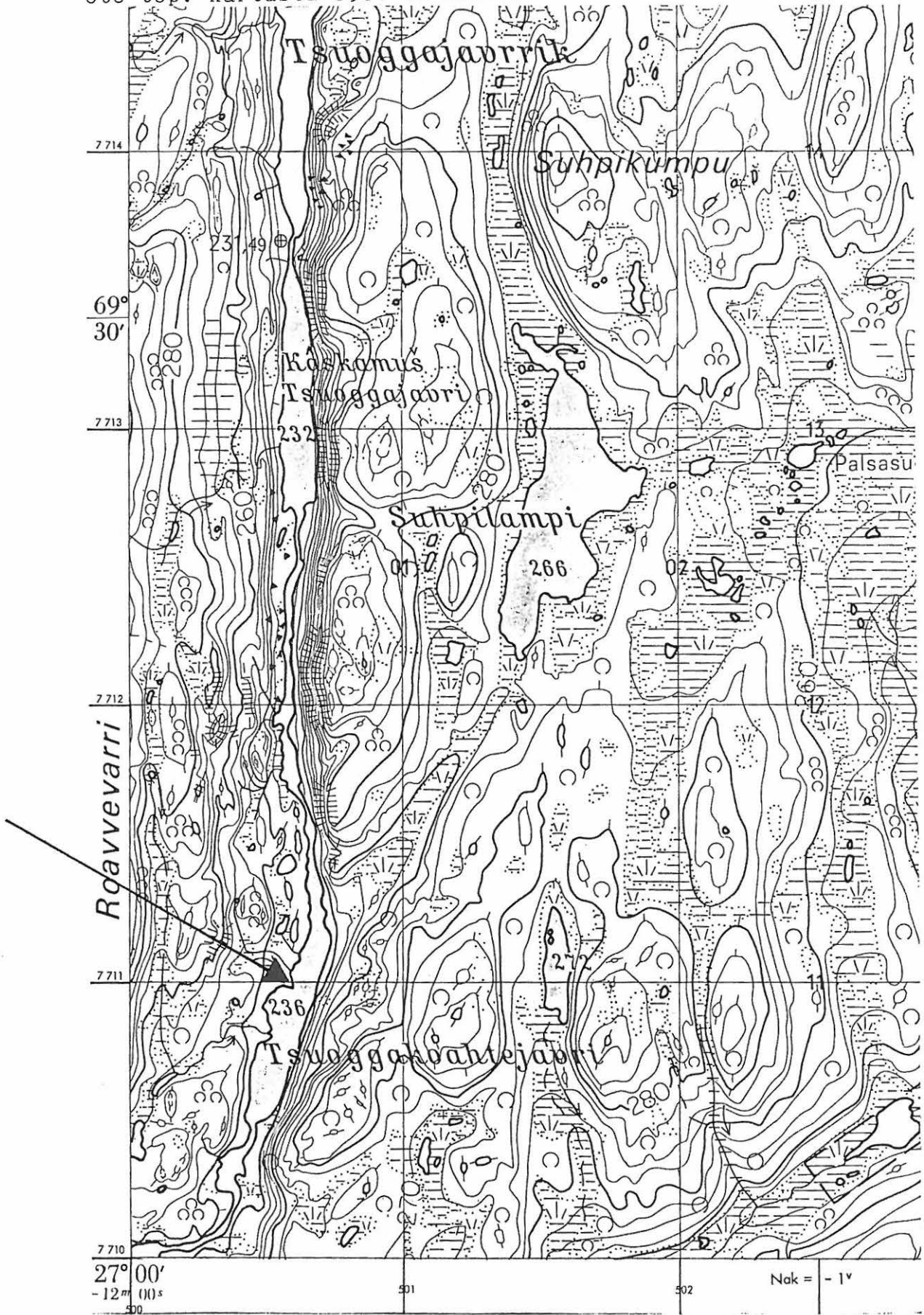


T. Rankama 1989

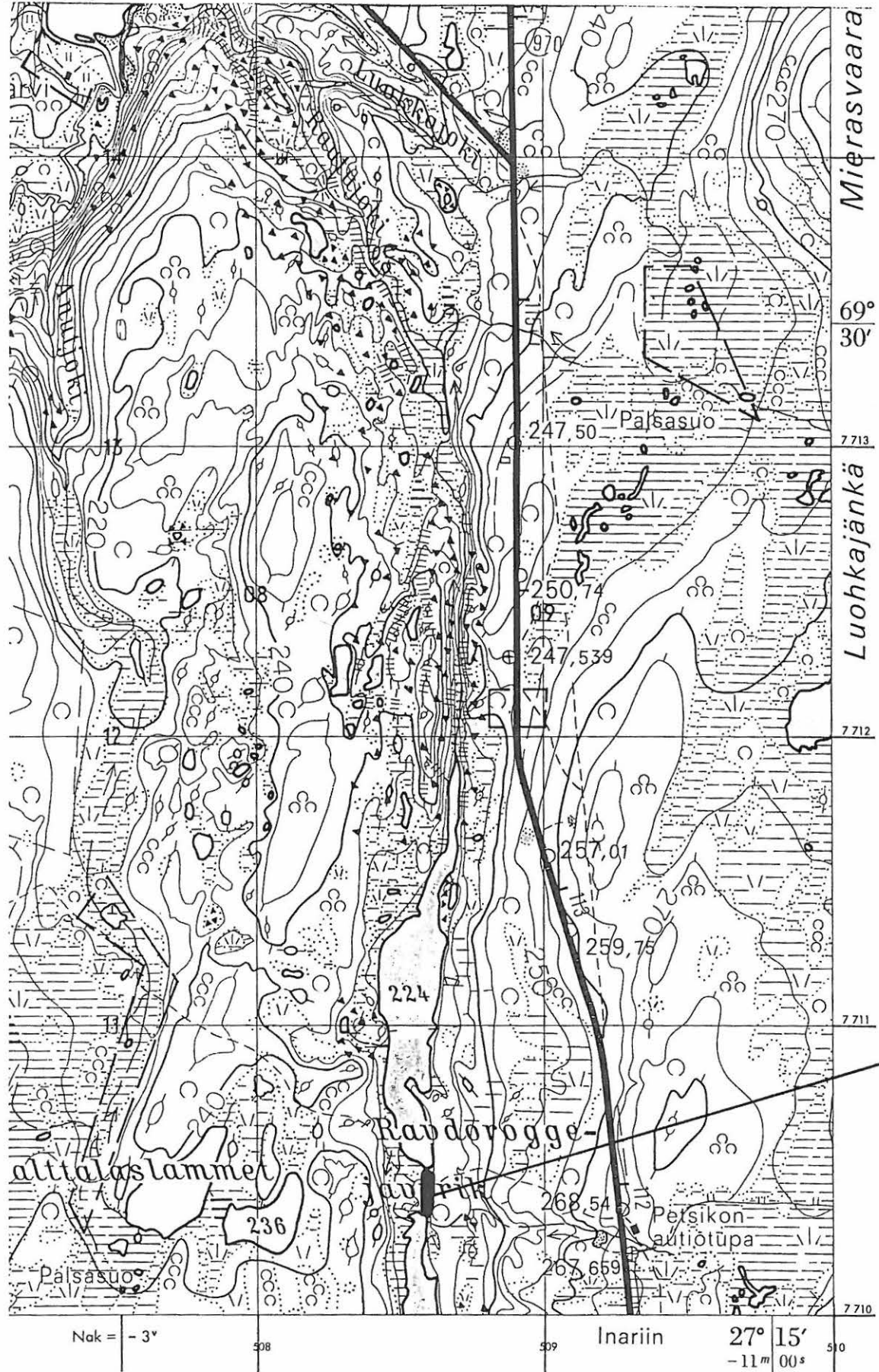
ote top. kartasta 3931 02 MIERASJÄRVI



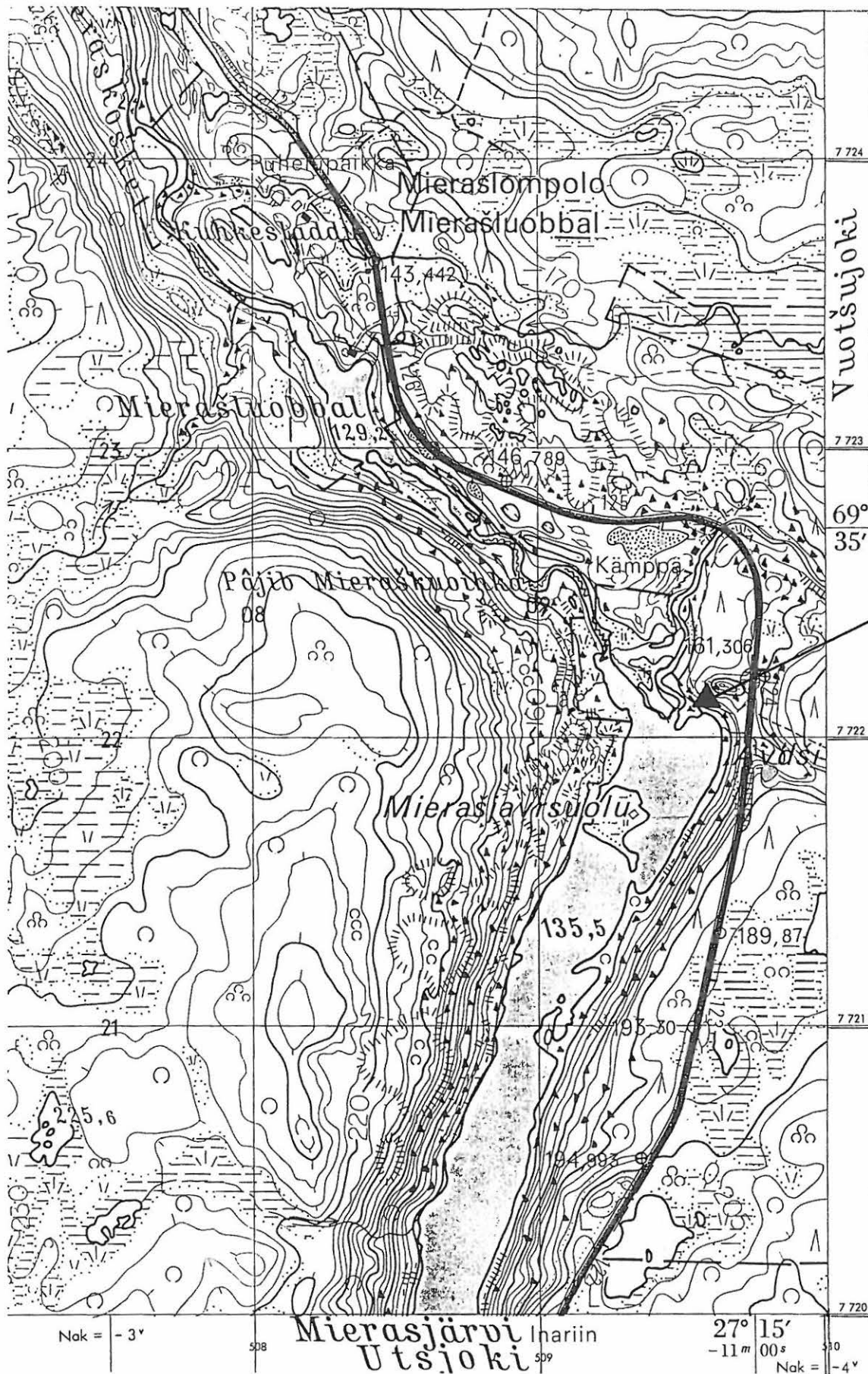
ote top. kartasta 3931 02 MIERASJÄRVI



ote top. kartasta 3931 02 MIERASJÄRVI

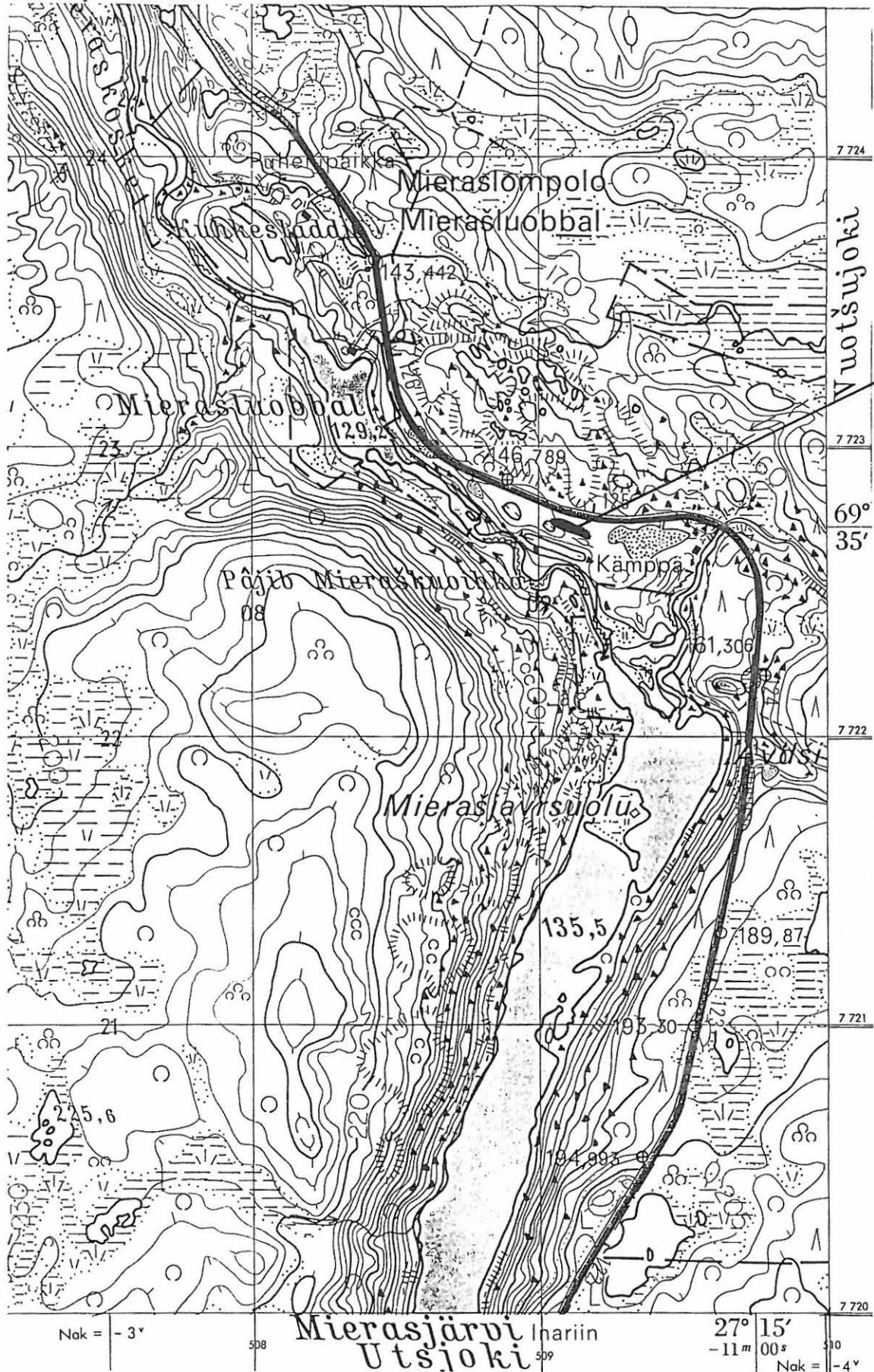


ote top. kartasta 3931 03 MIERASLOMPOLO

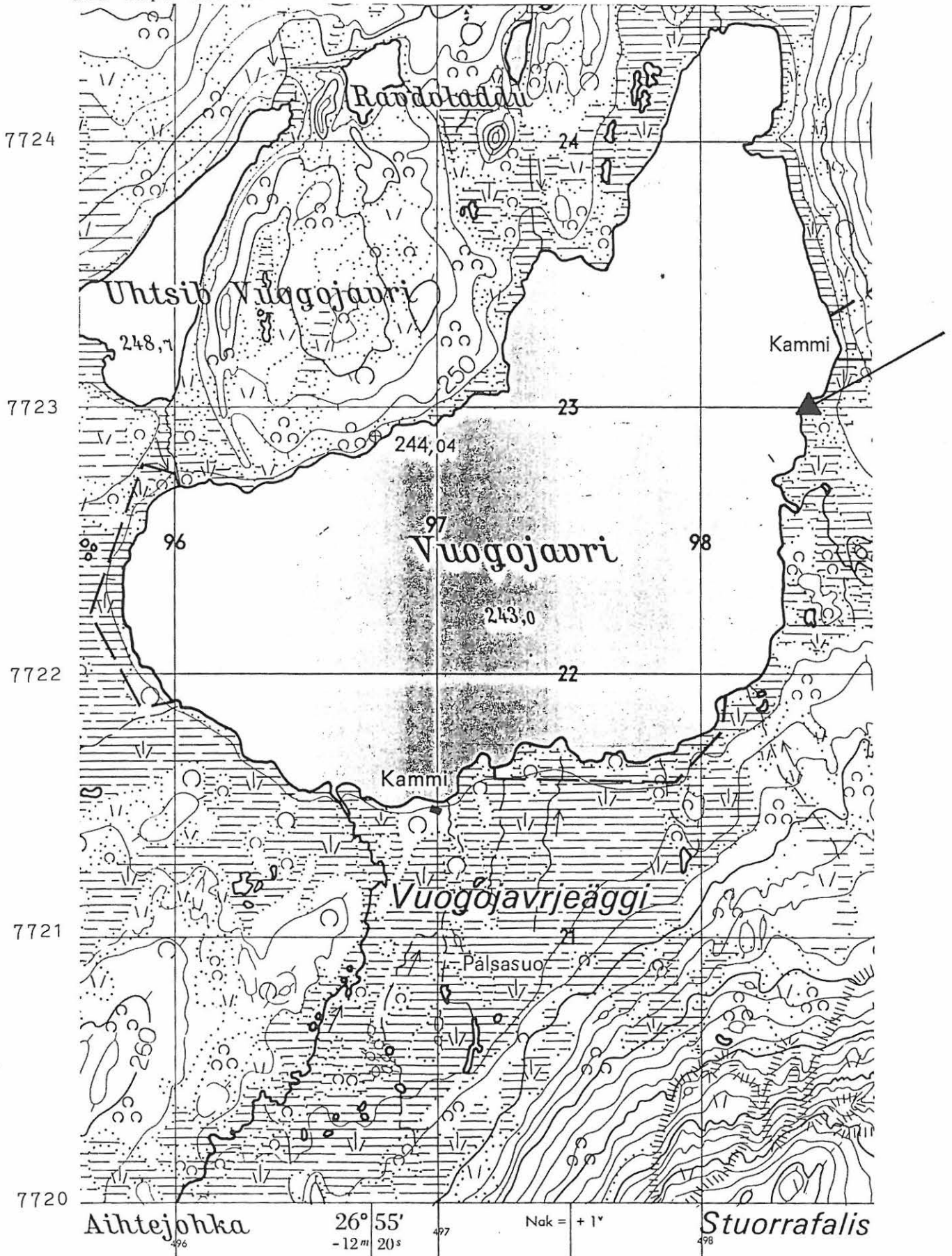


T. Rankama 1989

ote top. kartasta 3931 03 MIERASLOMPOLO

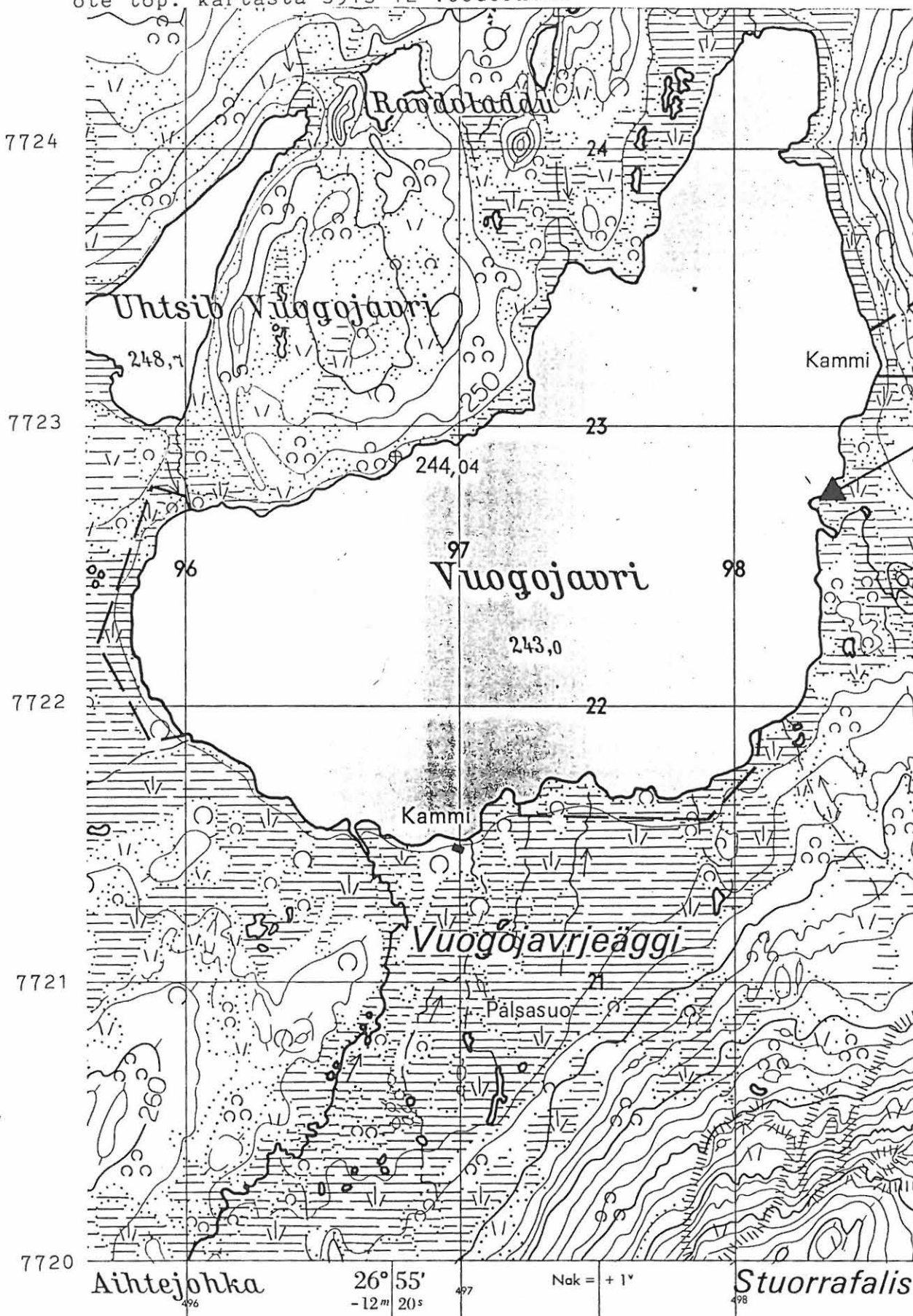


ote top. kartasta 3913 12 VUOGOJAVRI



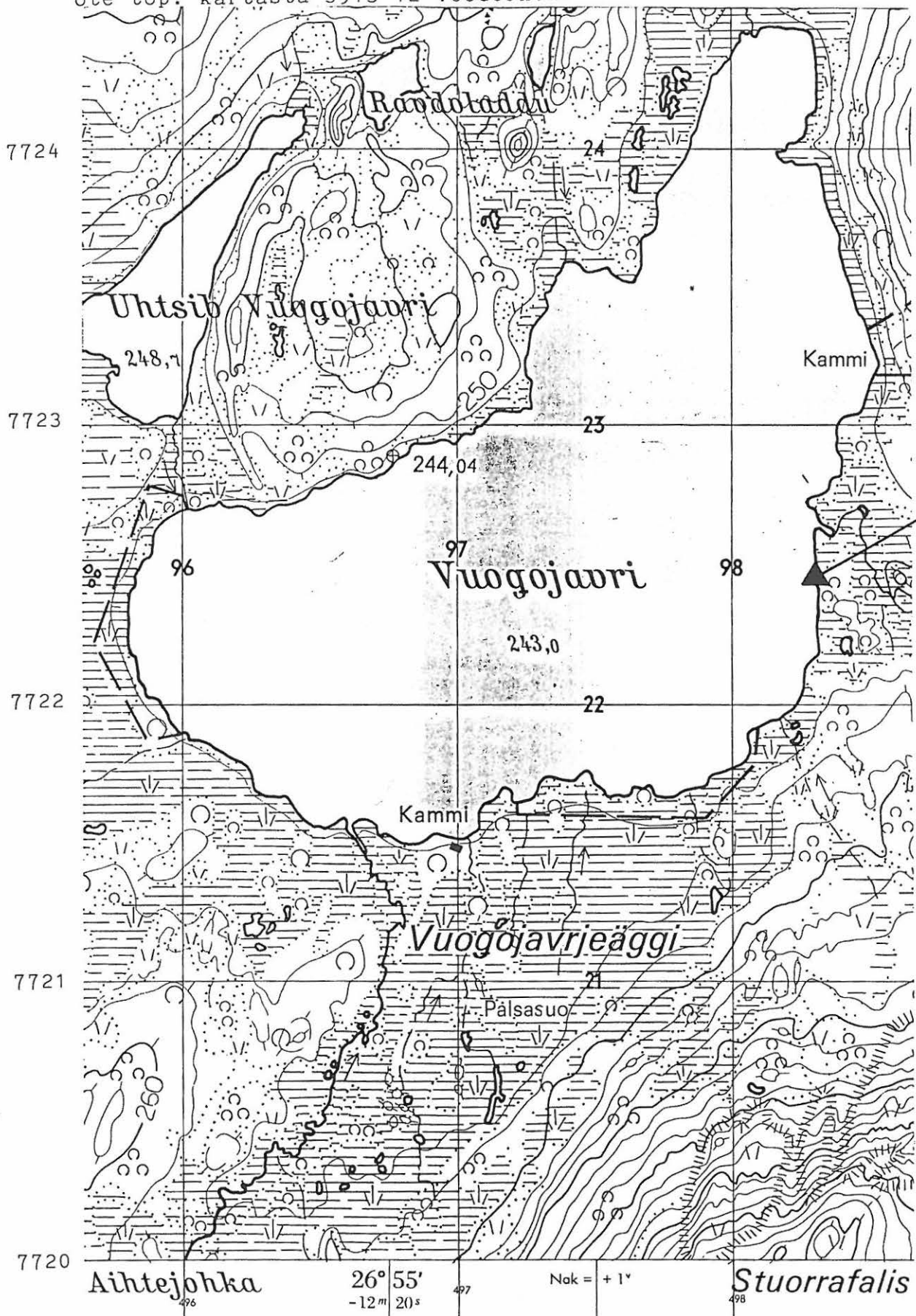
T. Rankama 1989

ote top. kartasta 3913 12 VUOGOJAVRI



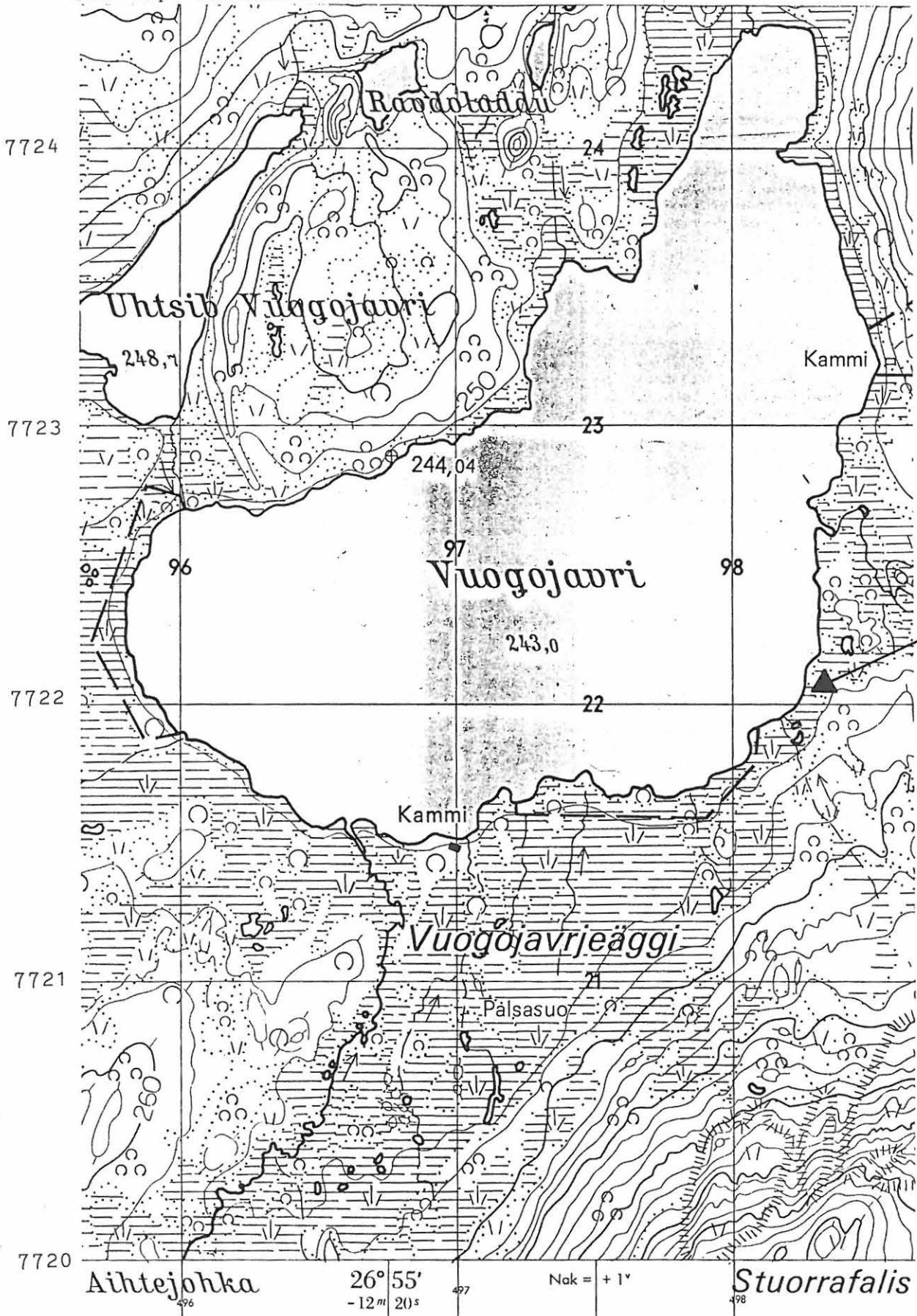
T. Rankama 1989

ote top. kartasta 3913 12 VUOGOJAVRI



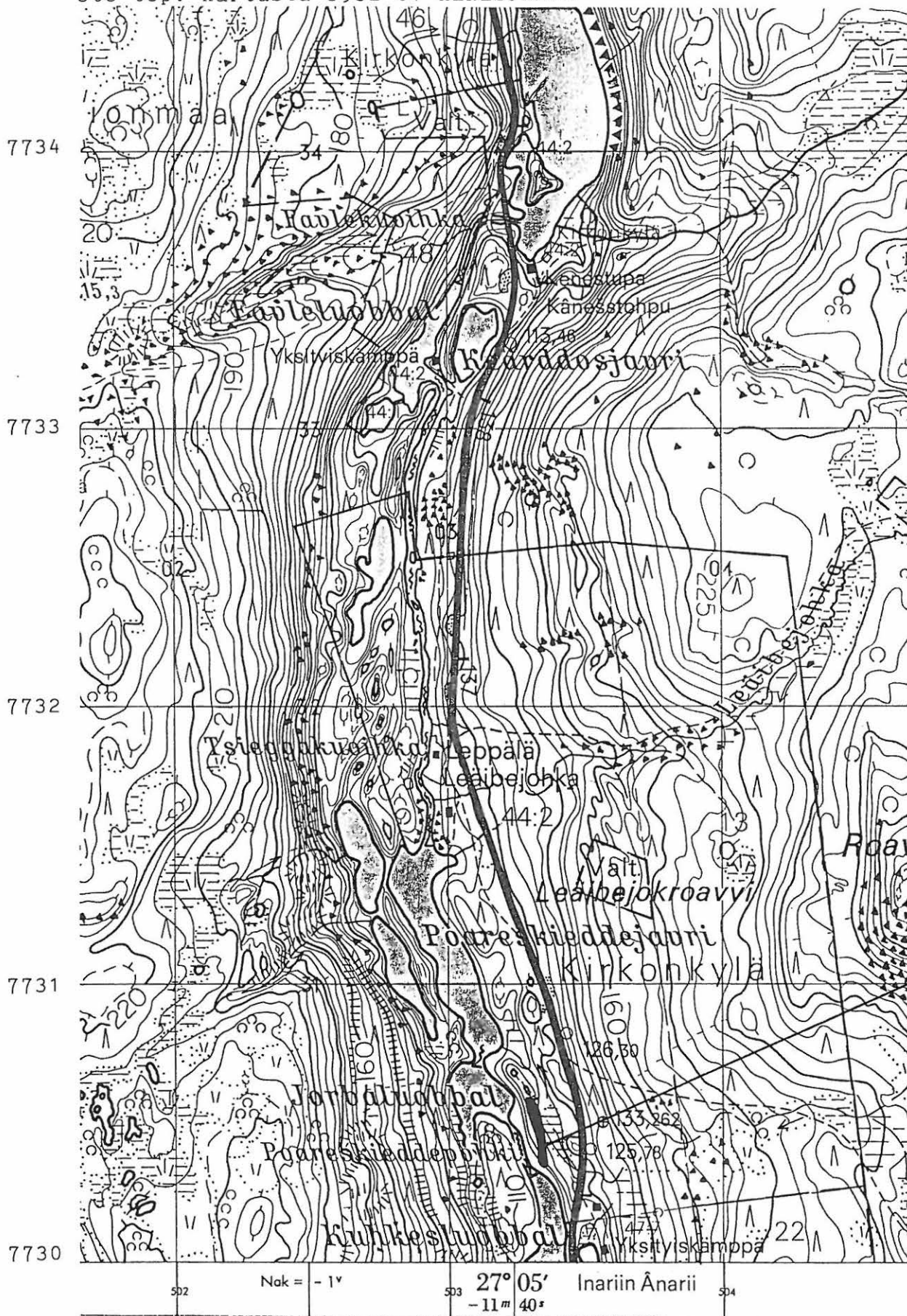
T. Rankama 1989

ote top. kartasta 3913 12 VUOGOJAVRI

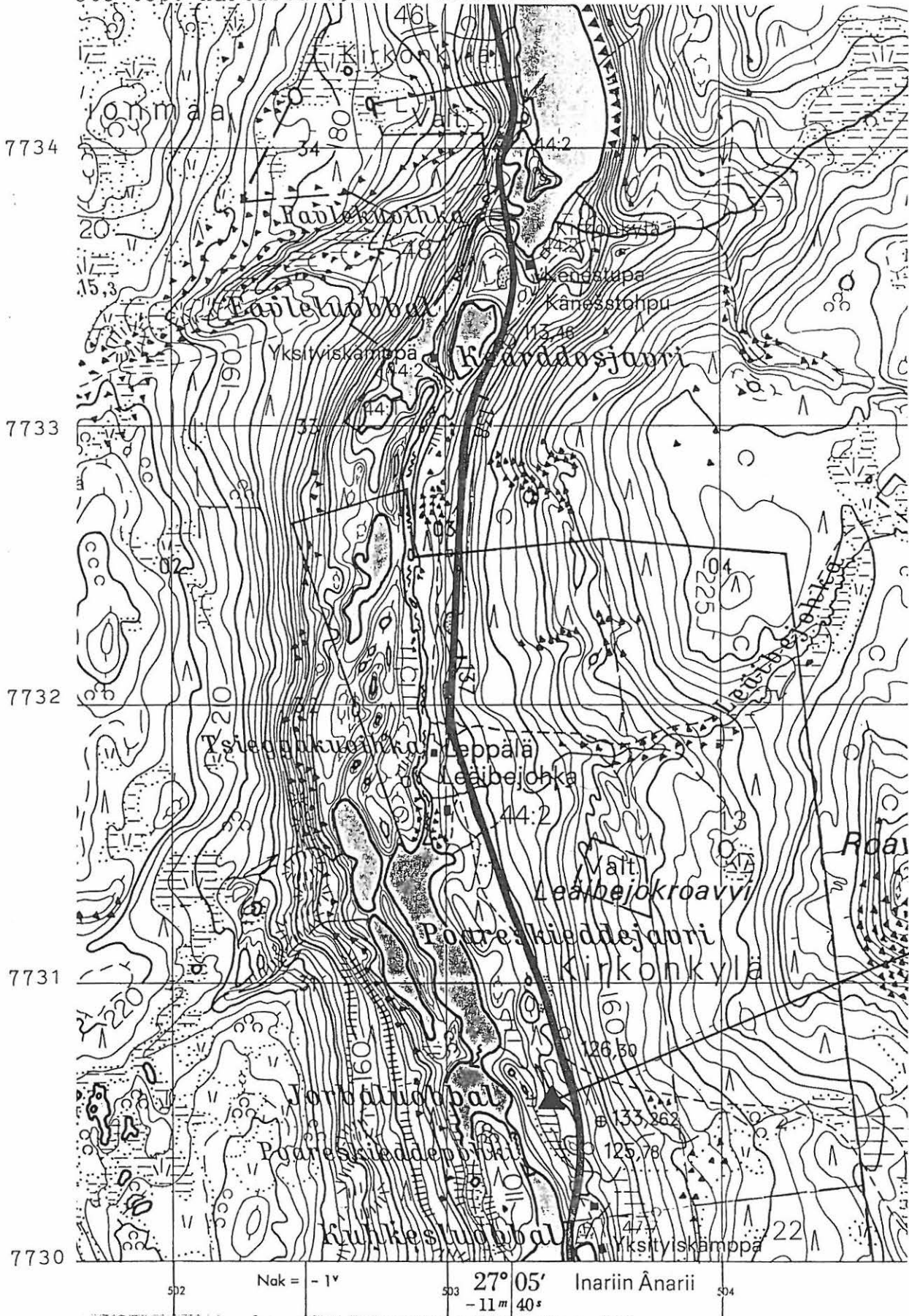


t. Rankama 1989

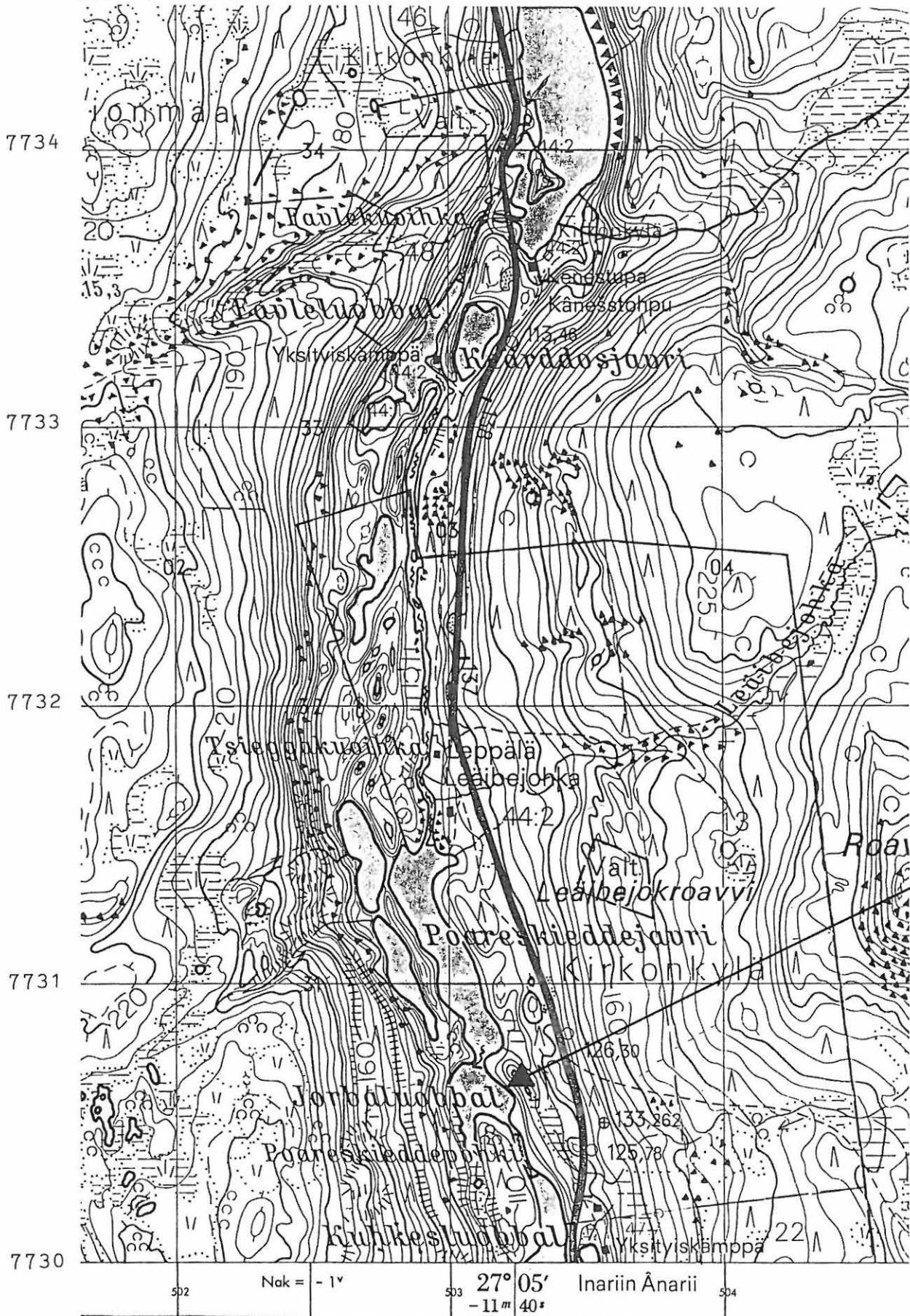
ote top. kartasta 3932 01 KENESJÄRVI



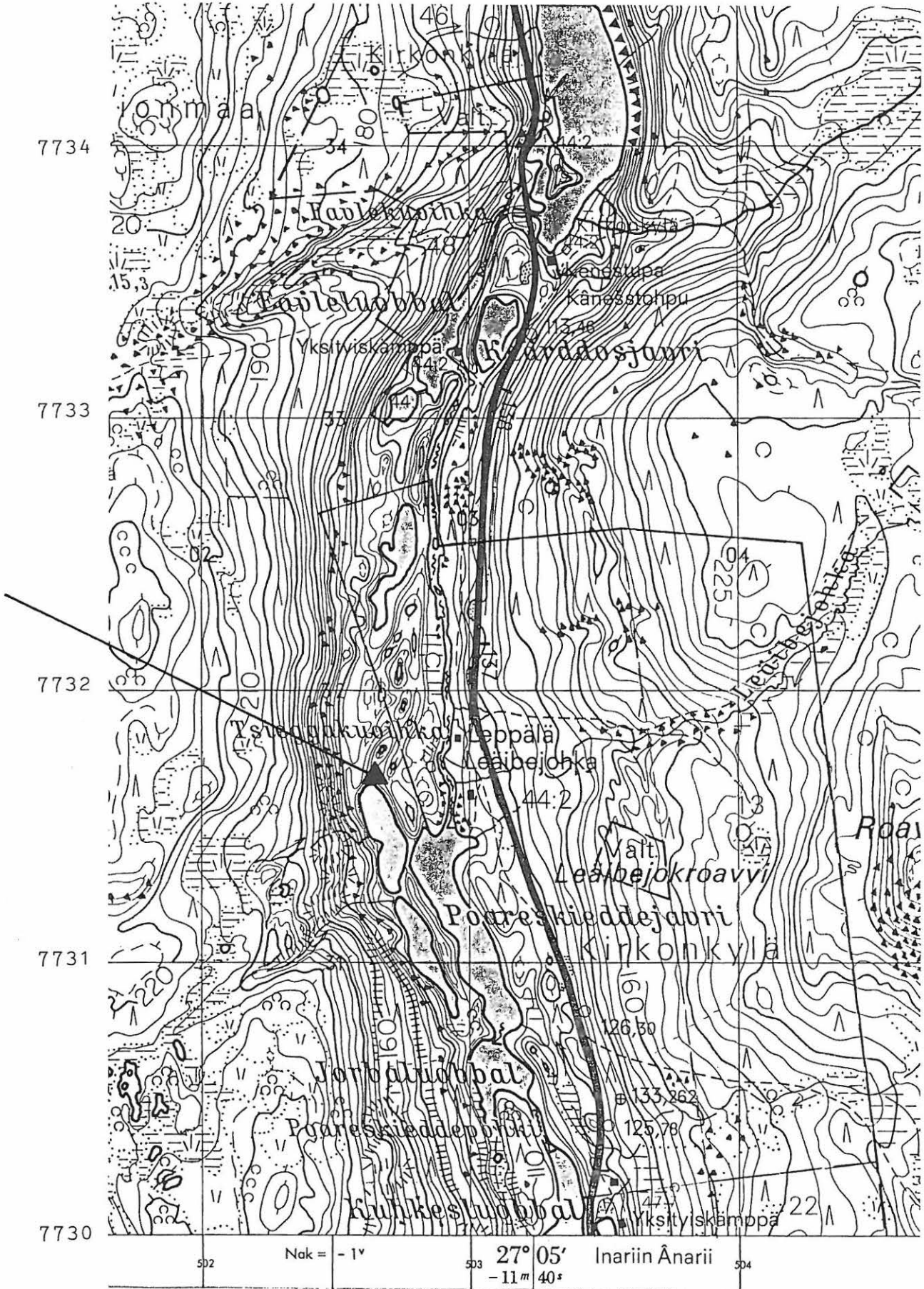
ote top. kartasta 3932 01 KENESJÄRVI



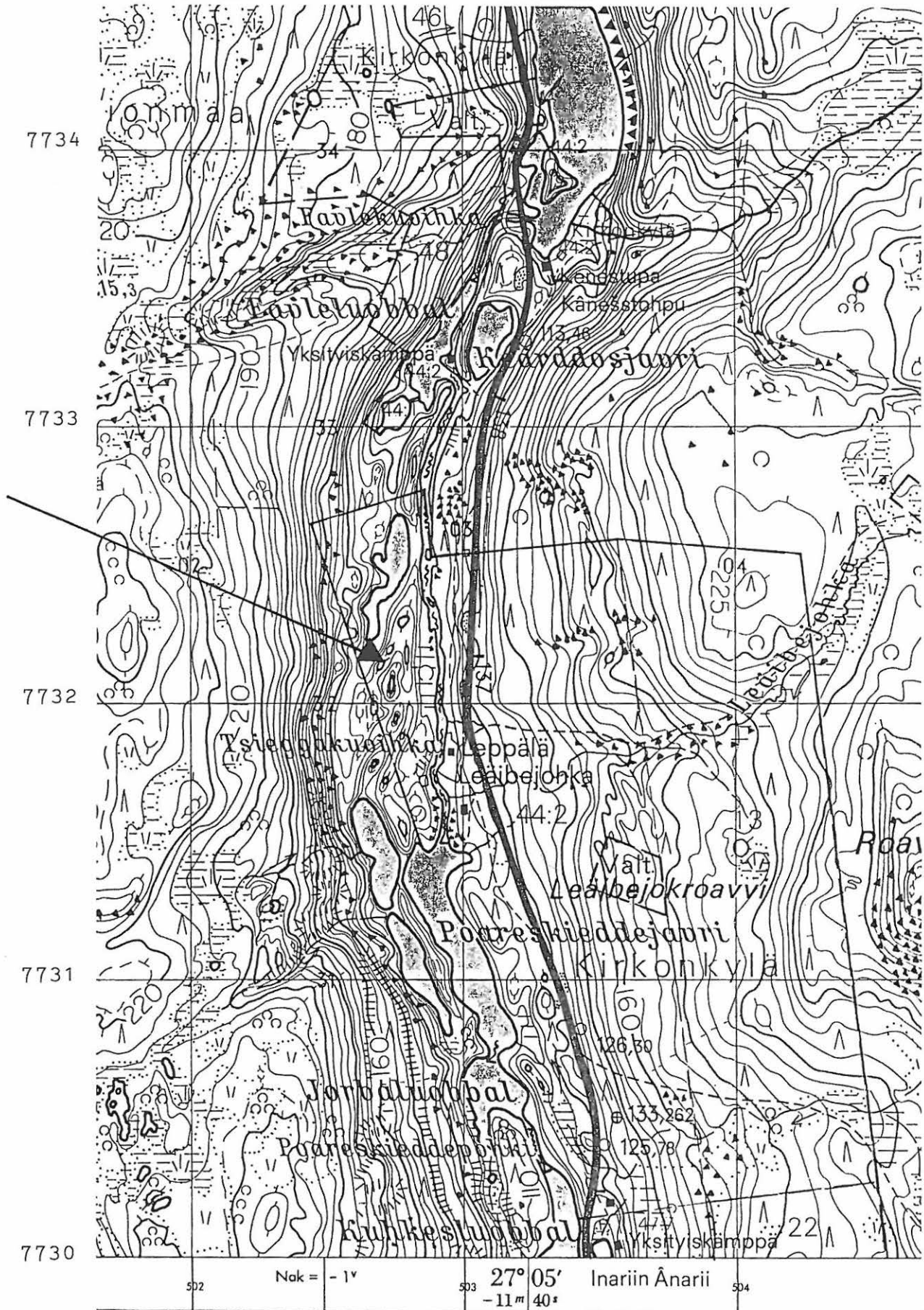
ote tp. kartasta 3932 01 KENESJÄRVI



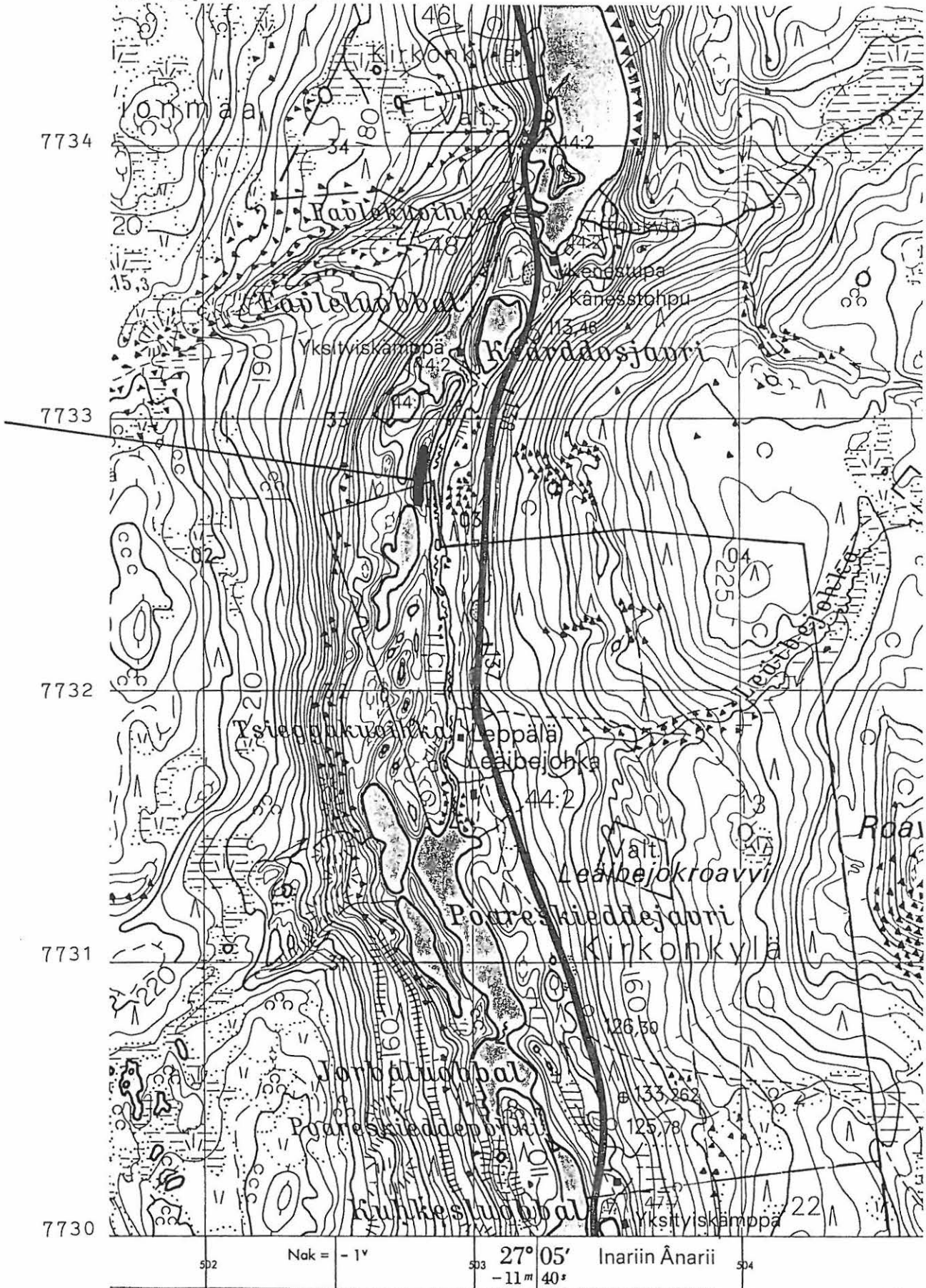
ote top. kartasta 3932 01 KENESJÄRVI



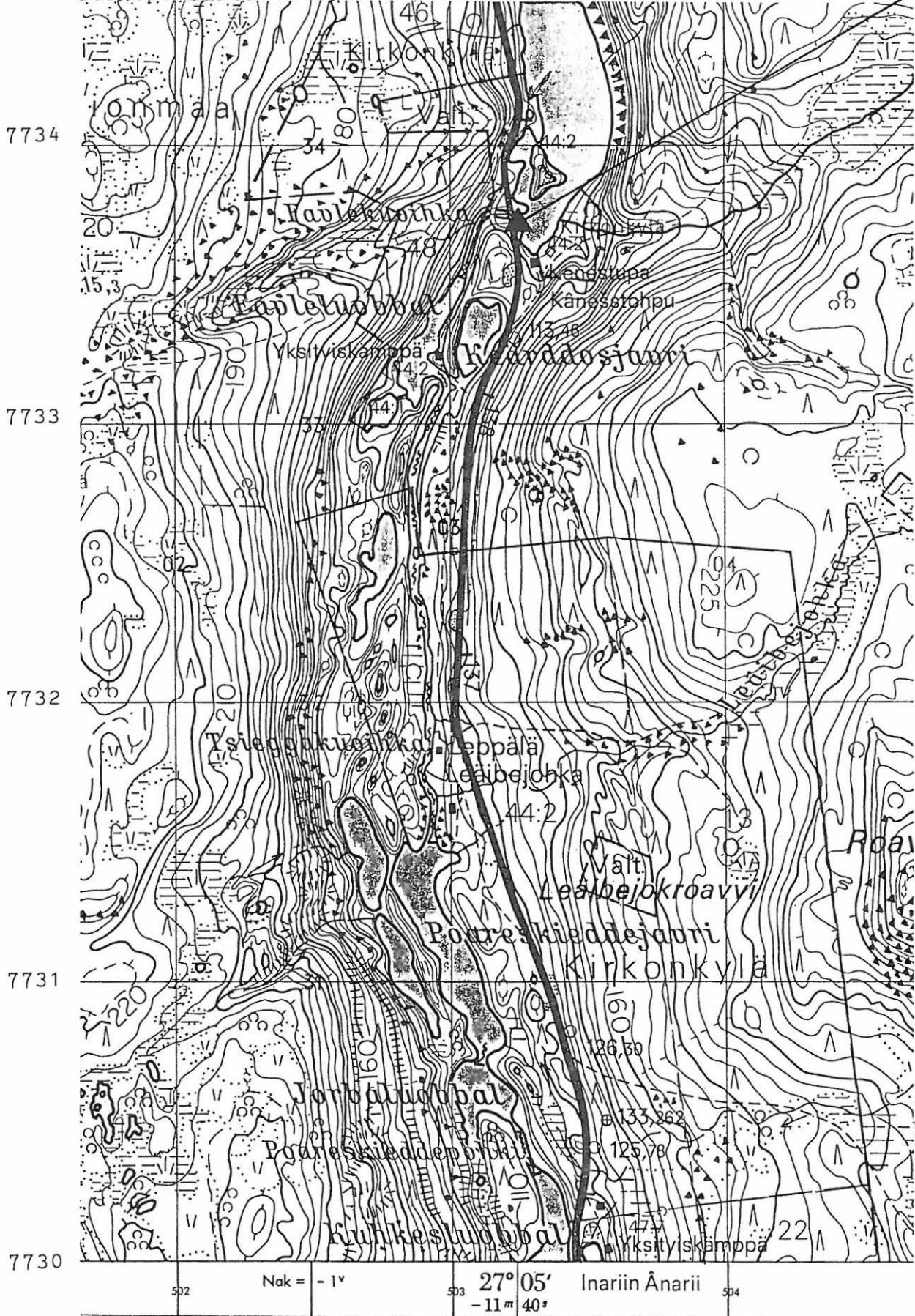
ote top. kartasta 3932 01 KENESJÄRVI



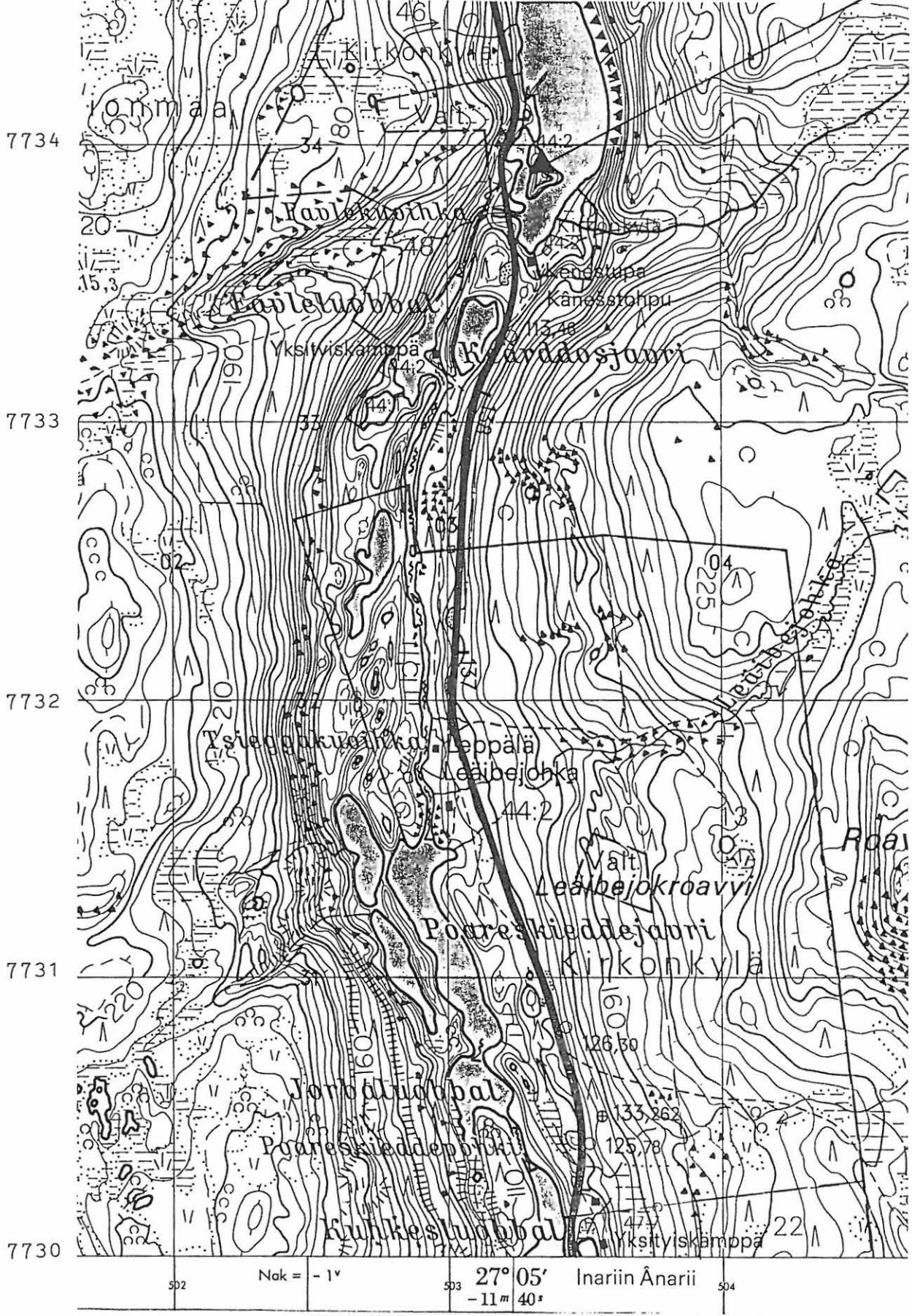
ote top. kartasta 3932 01 KENESJÄRVI



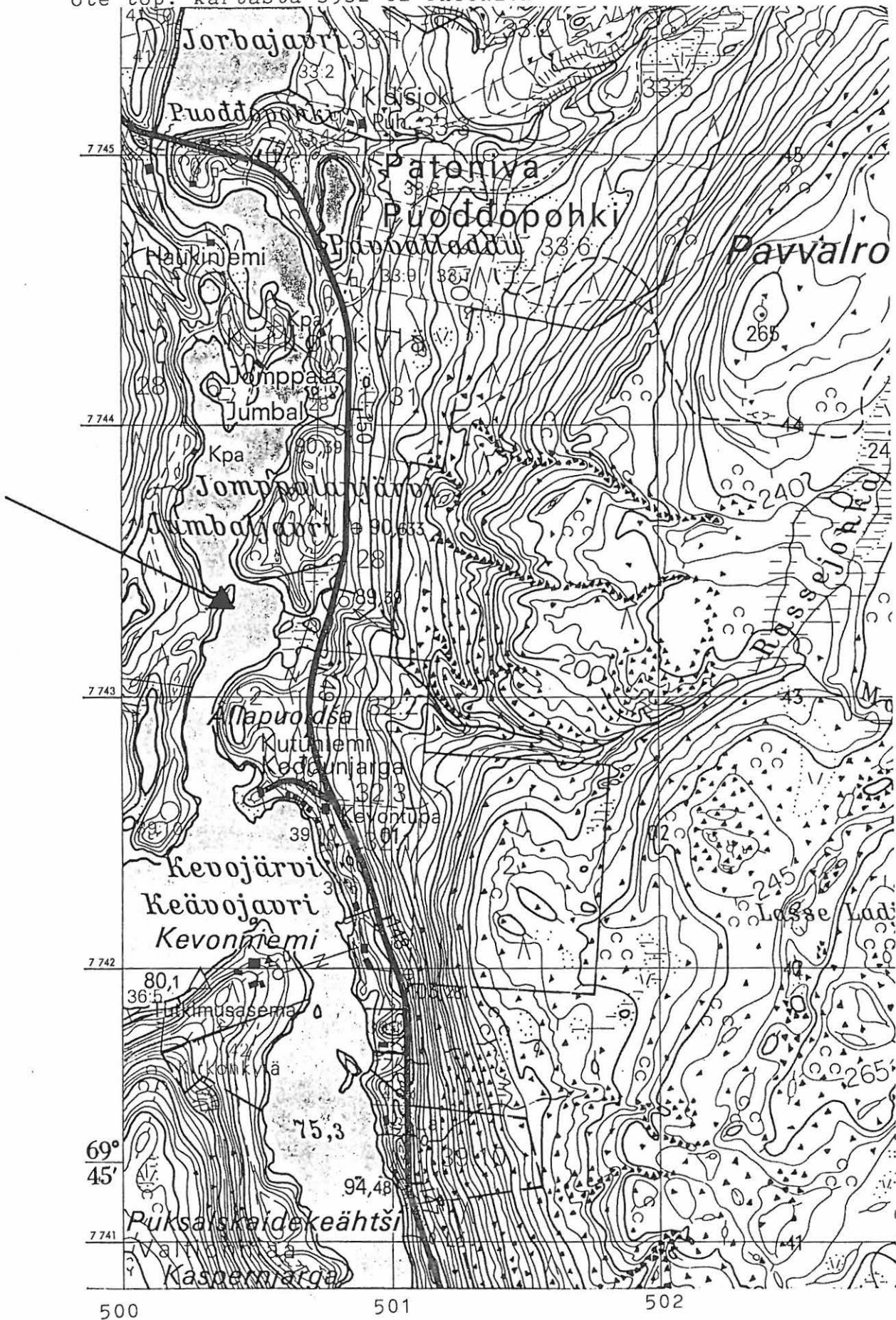
ote tp. kartasta 3932 01 KENESJÄRVI



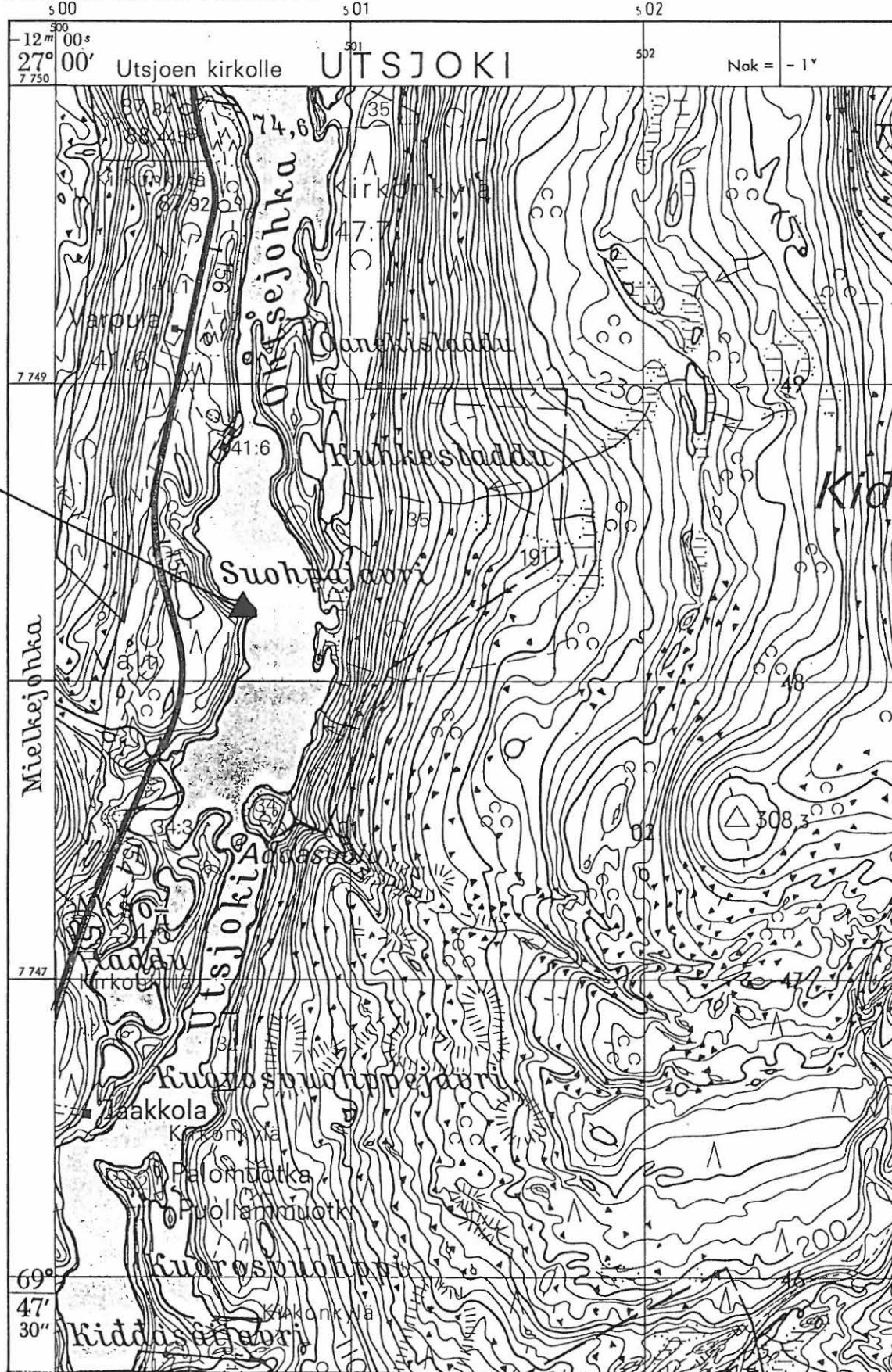
ote top. kartasta 3932 01 KENESJÄRVI



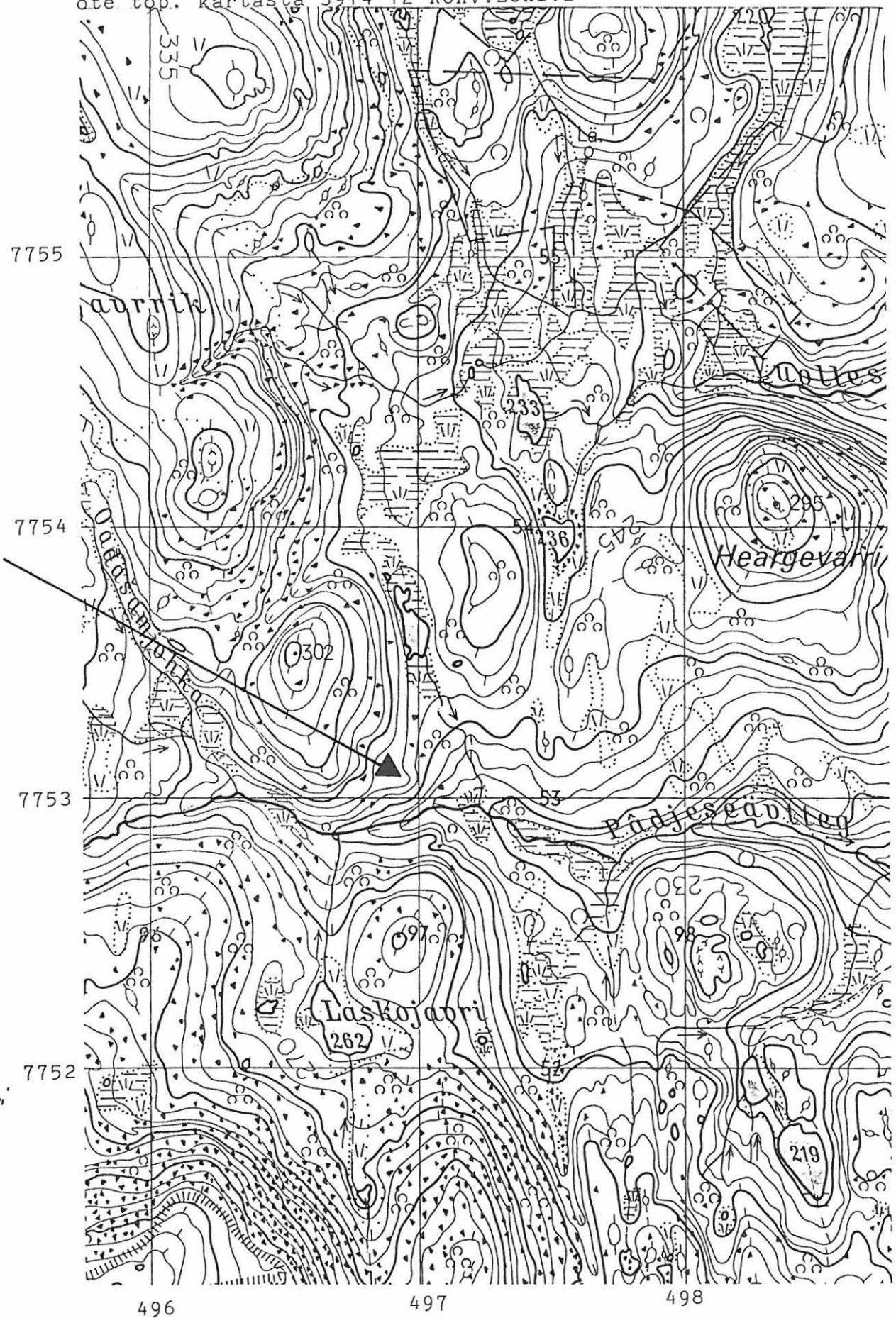
ote top. kartasta 3932 02 PATONIVA



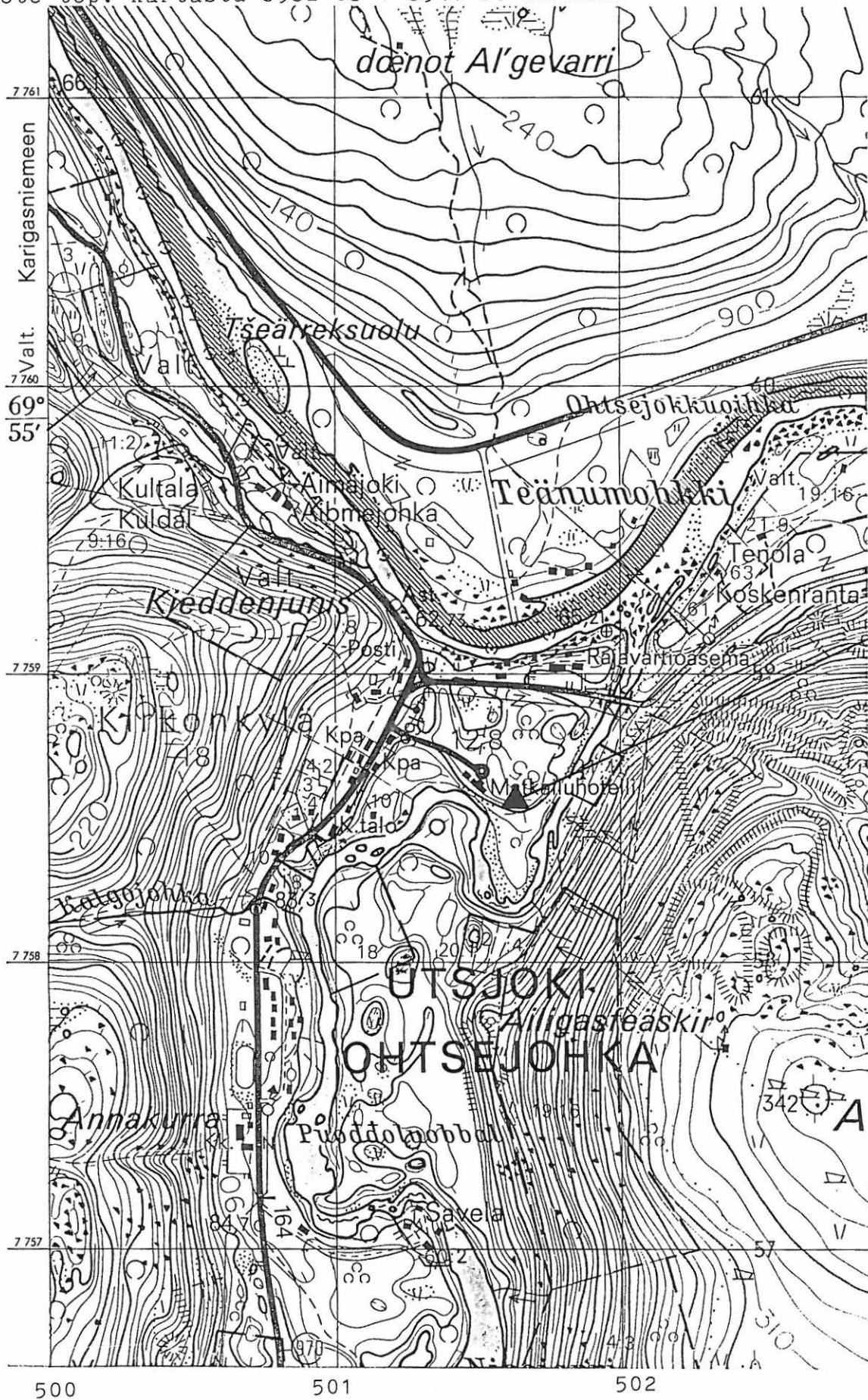
N:o 3932 02 PATONIVA



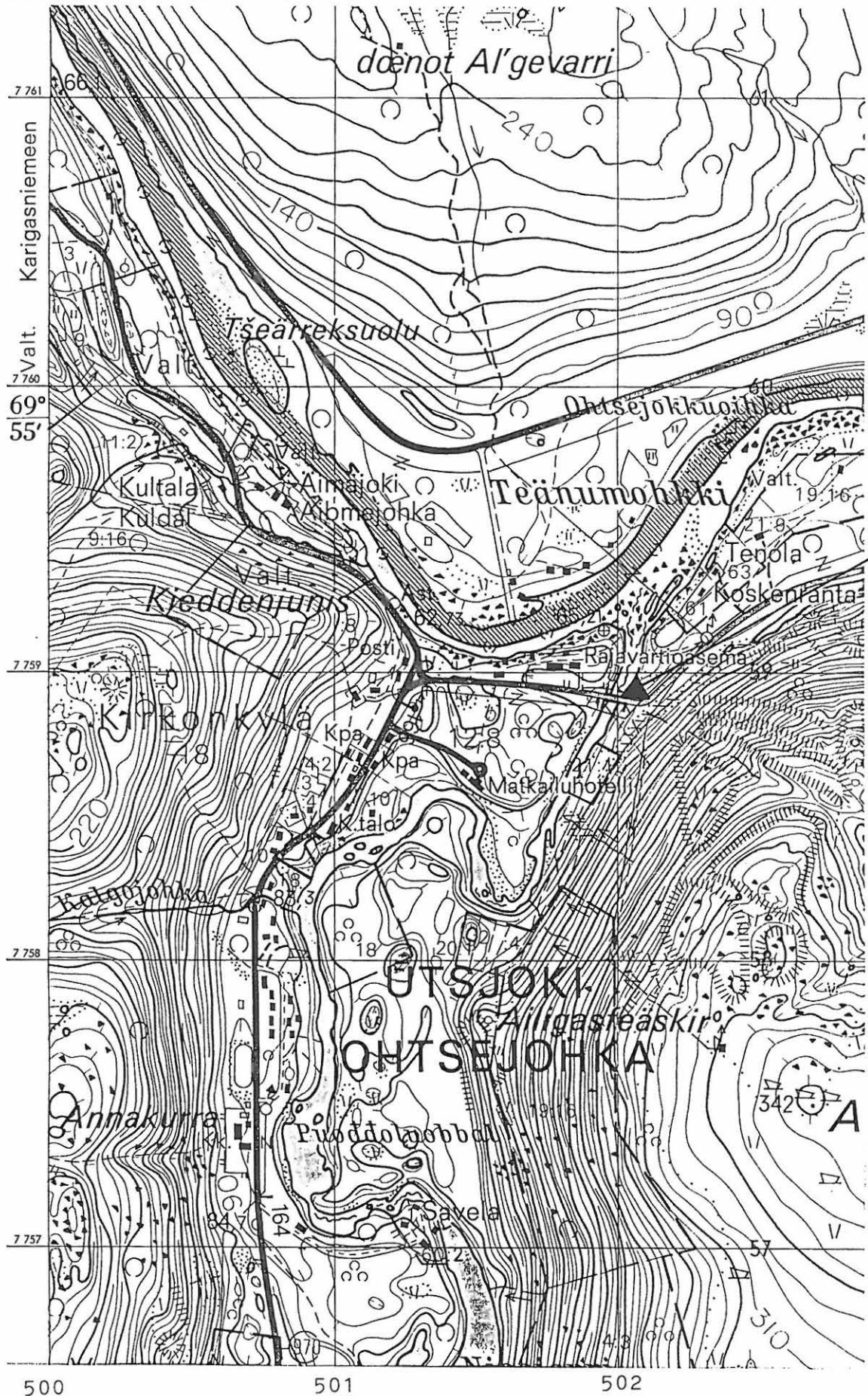
ote top. kartasta 3914 12 ROAVVEOAIVI



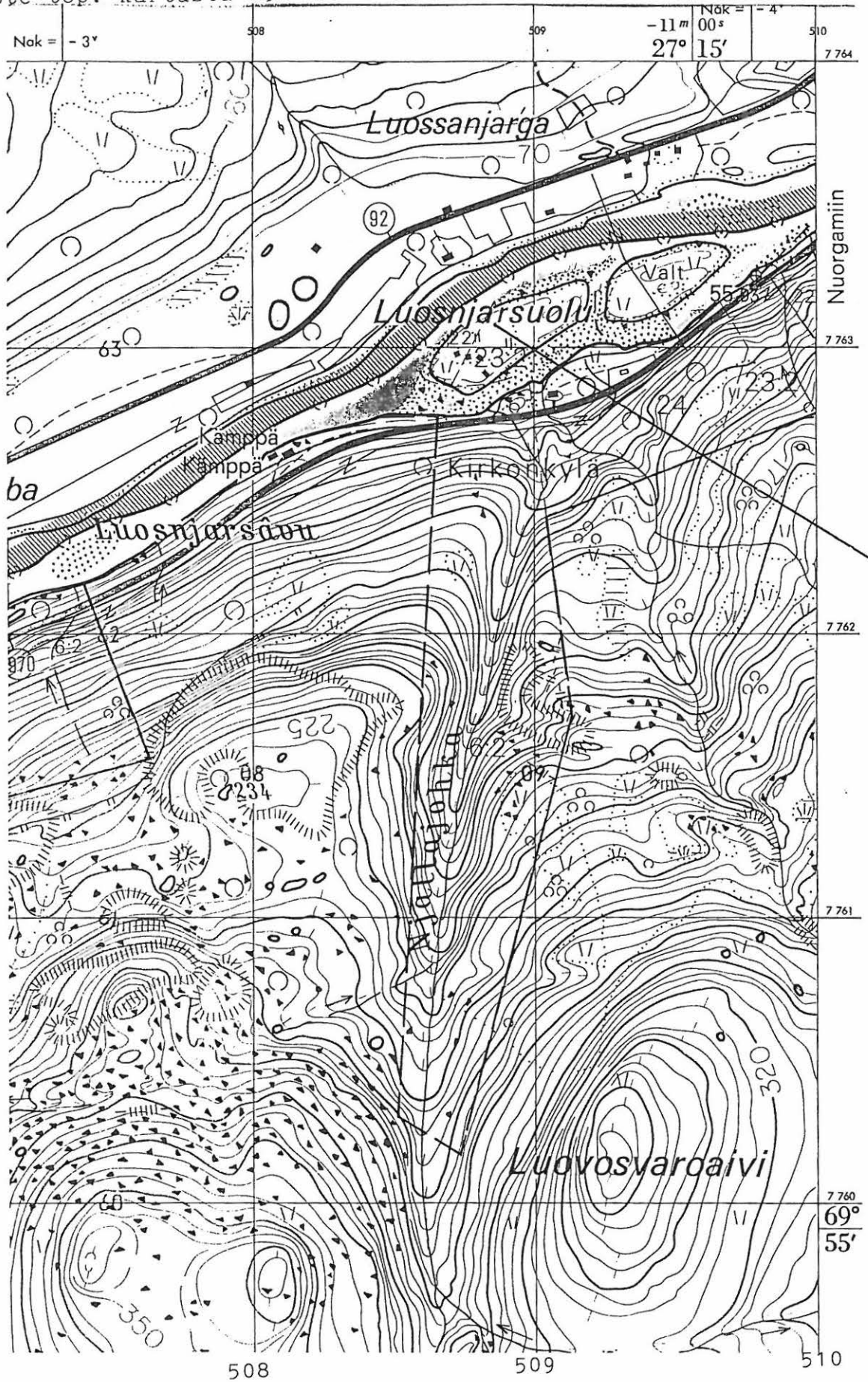
ote top. kartasta 3932 03 + 3941 01 UTSJOKI



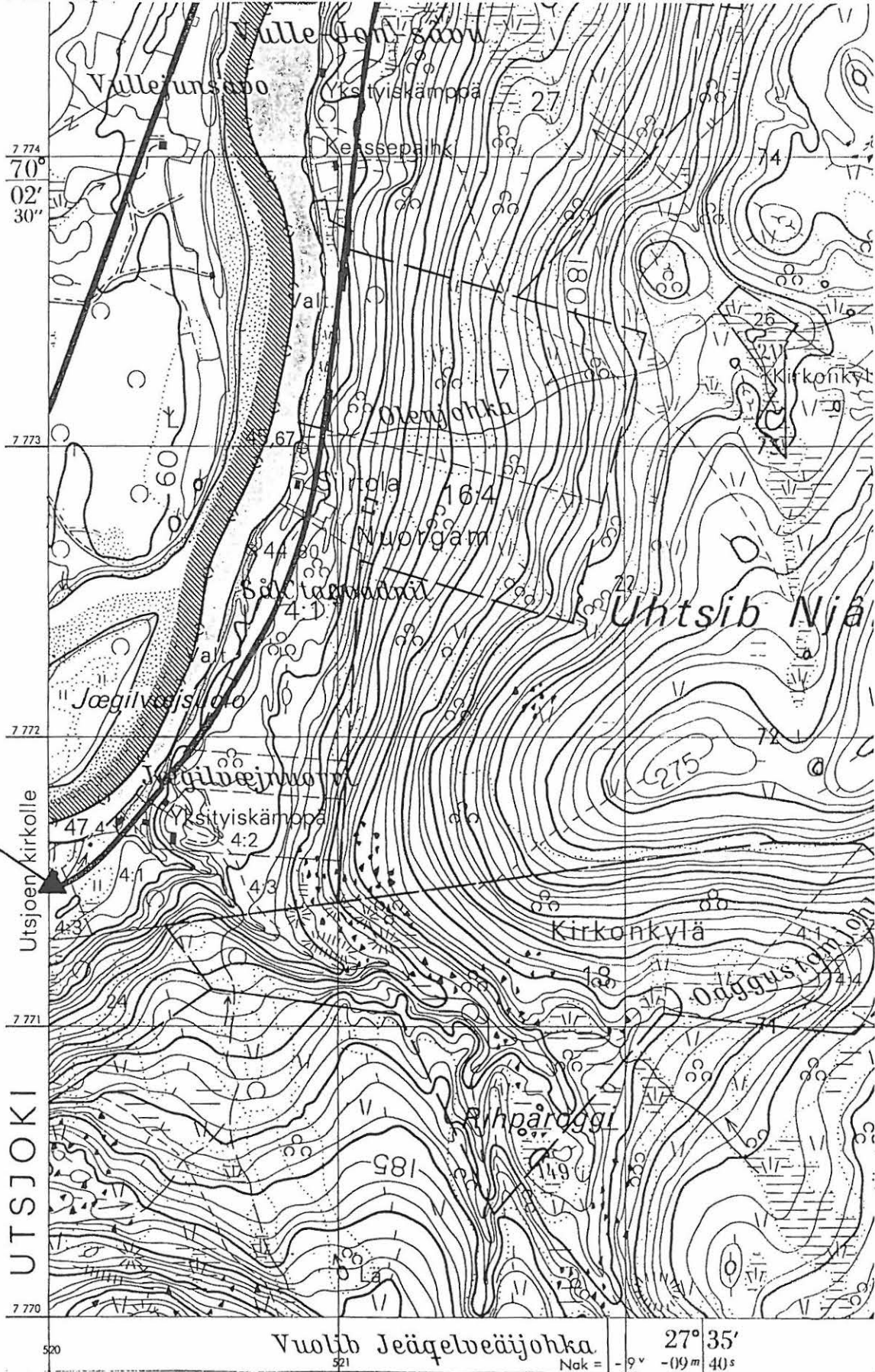
ote top. kartasta 3932 03 + 3941 01 UTSJOKI



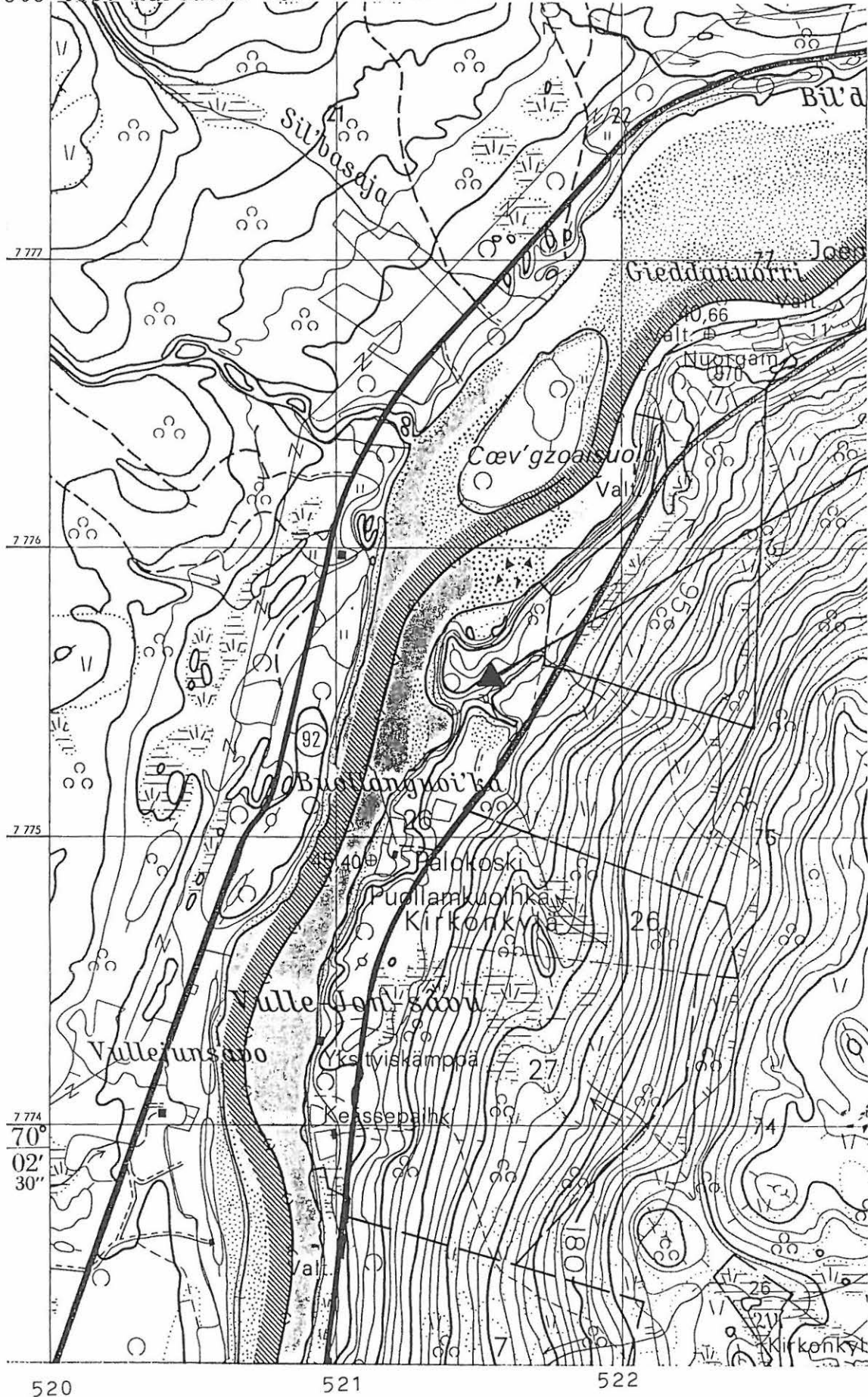
ote top. kartasta 3932 03 + 3941 01 UTSJOKI



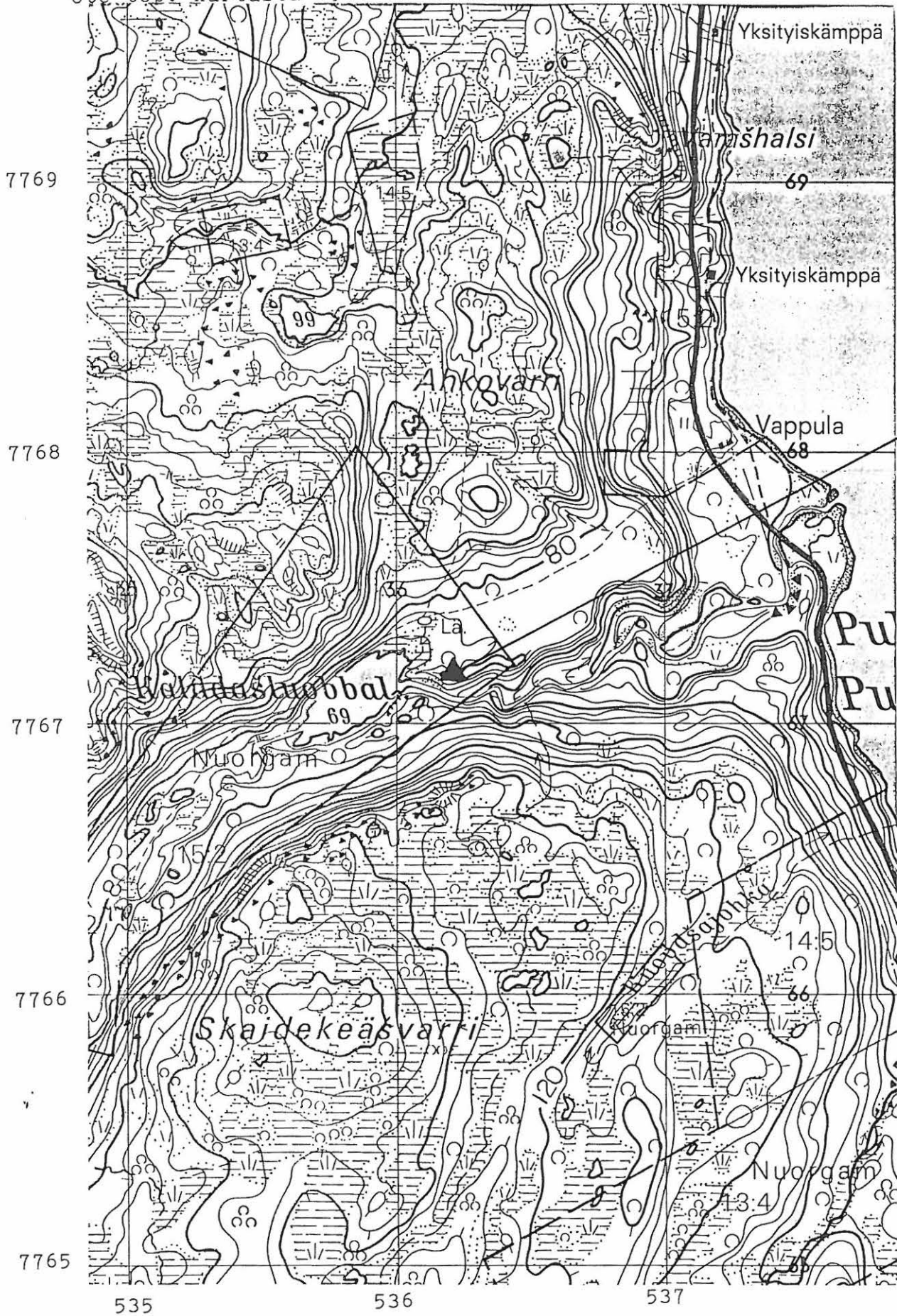
ote top. kartasta 3941 08 NJALLAVARRI



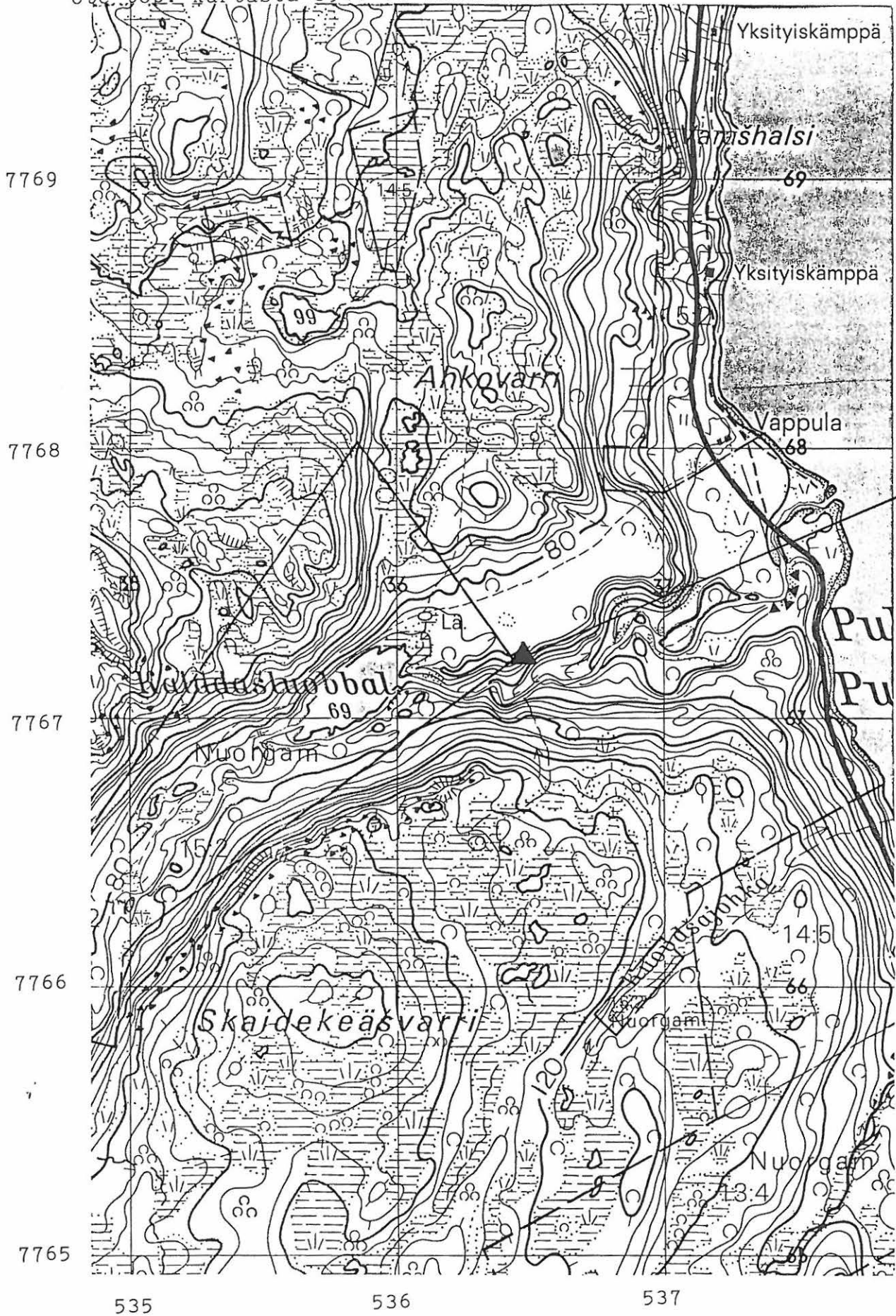
ote top. kartasta 3941 08 NJALLAVARRI



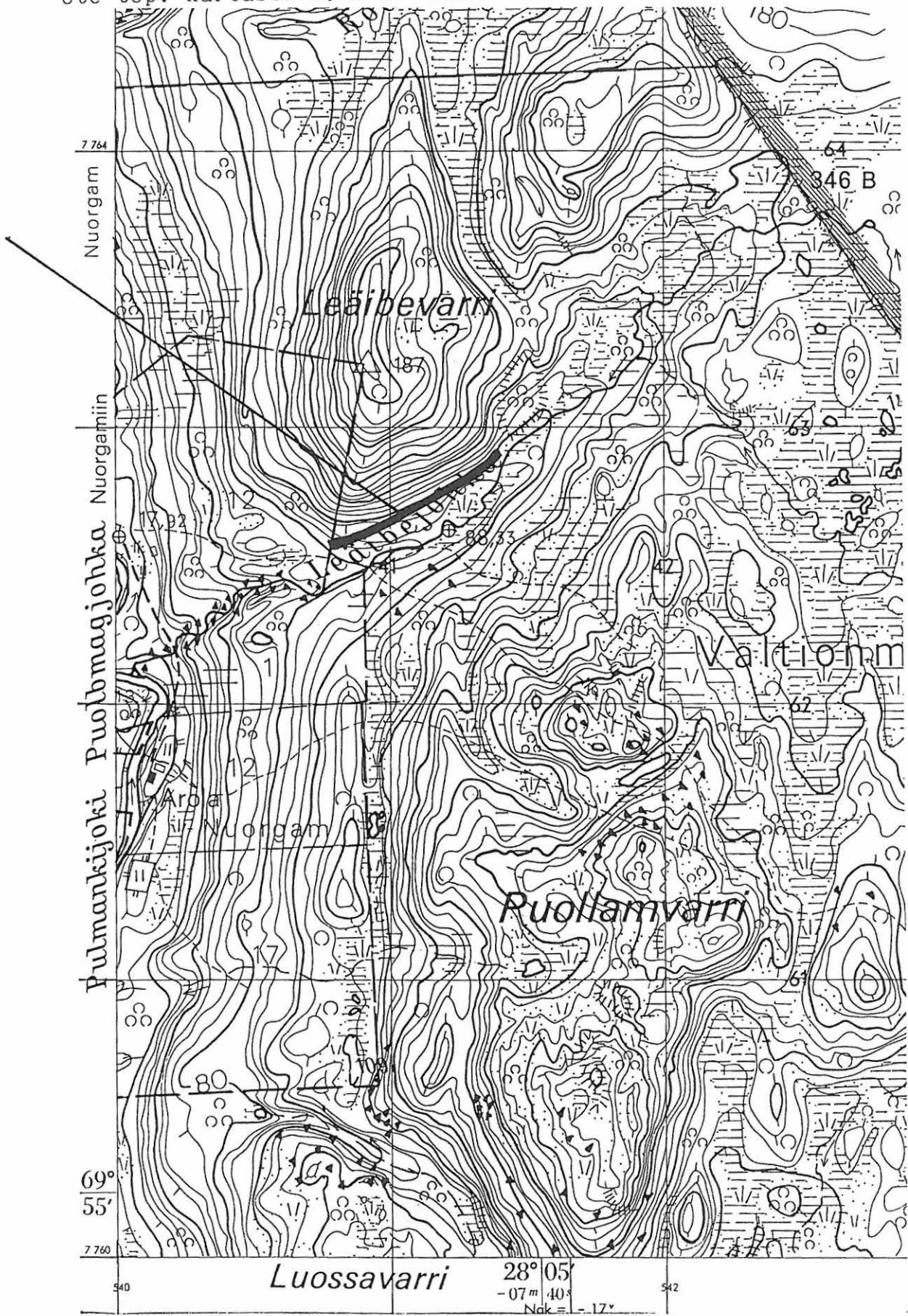
ote top. kartasta 3941 10 PULMANKIJÄRVI



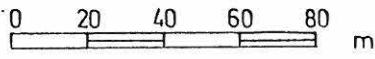
ote top. kartasta 3941 10 PULMANKIJÄRVI



ote top. kartasta 3943 01 LEÄIBEVARRI



UTSJOKI 41 KENESTUPA EPINEOLIITTINEN ASUINPAIKKA JA PEURAHAUTOJA 1:2000

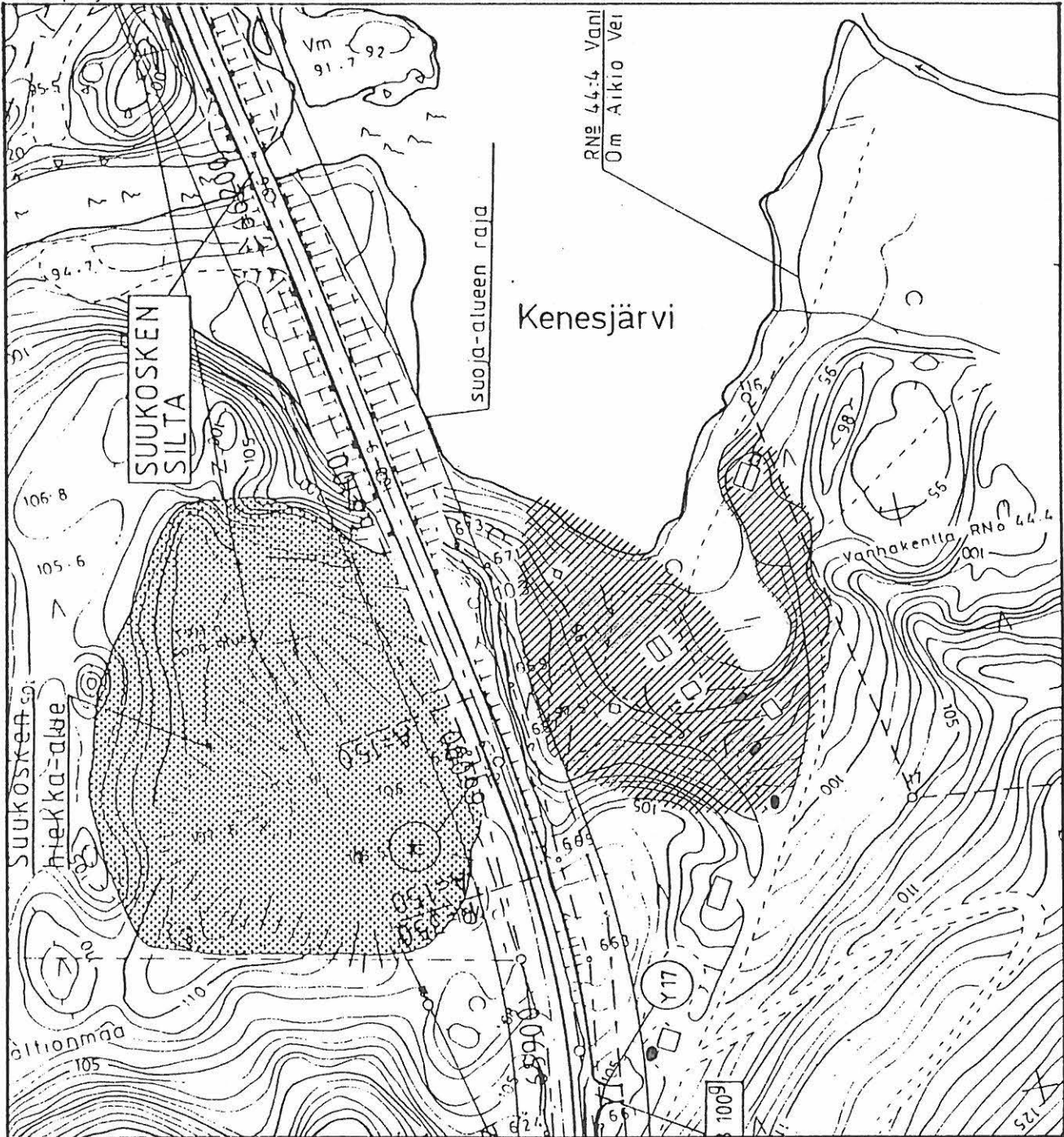


- asuinpaikka-alue
- peurahautoja

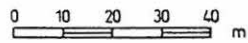


karttapohjana on TVL:n tiesuunnitelmapakartta

T. Rankama 1989



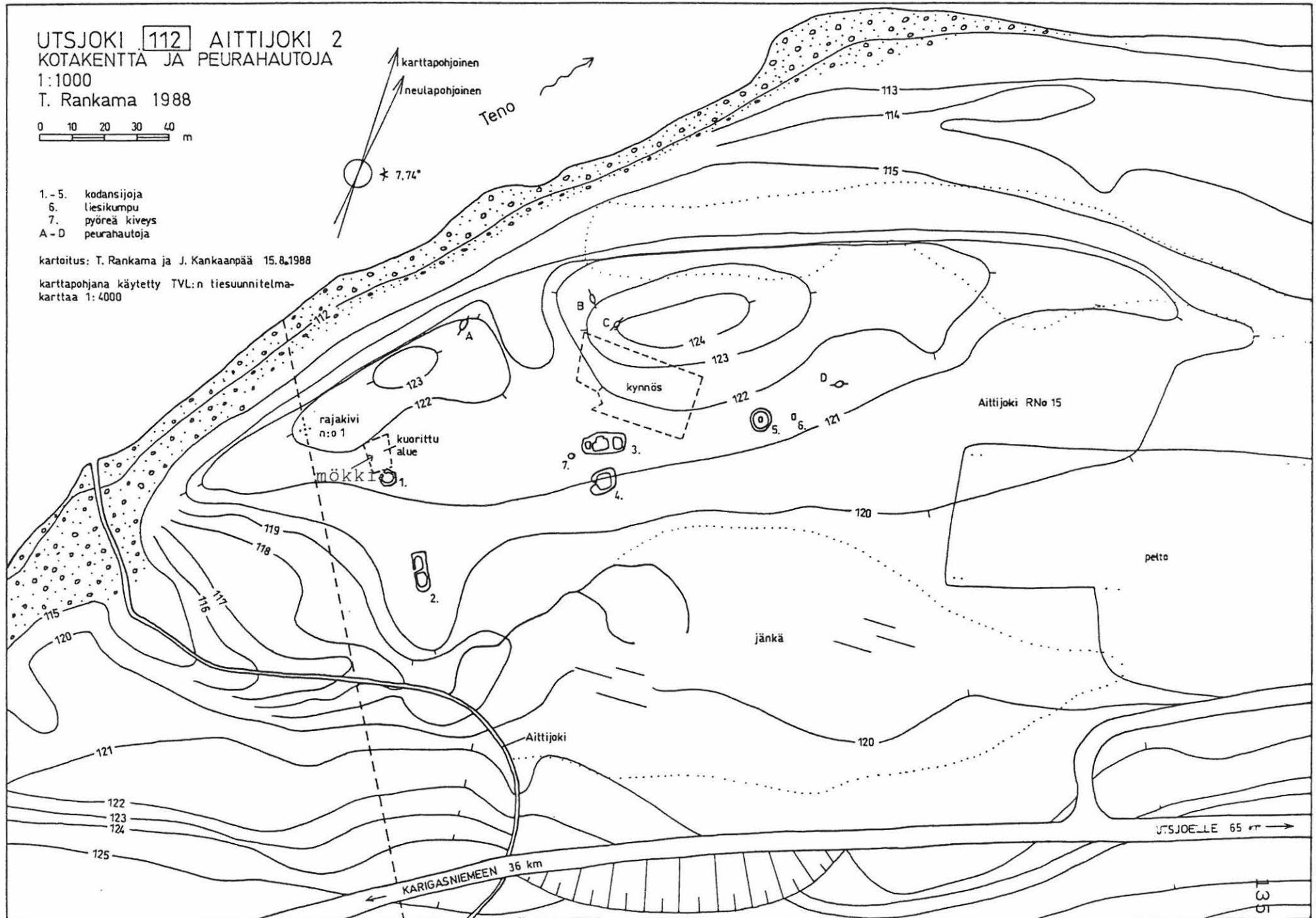
UTSJOKI 112 AITTIJOKI 2
KOTAKENTTÄ JA PEURAHAUTOJA
1:1000
T. Rankama 1988



- 1.-5. kodansioja
- 6. liesikumpu
- 7. pyöreä kiveys
- A-D peurahautoja

kartoitus: T. Rankama ja J. Kankaanpää 15.8.1988

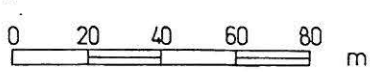
karttapohjana käytetty TVL:n tiesuunnitelma-
karttaa 1:4000



UTSJOKI 113 KARIGASNIEMEN KANSAKOULU

KVARTSIASUINPAIKKA; KAIVETTU TULISIJA

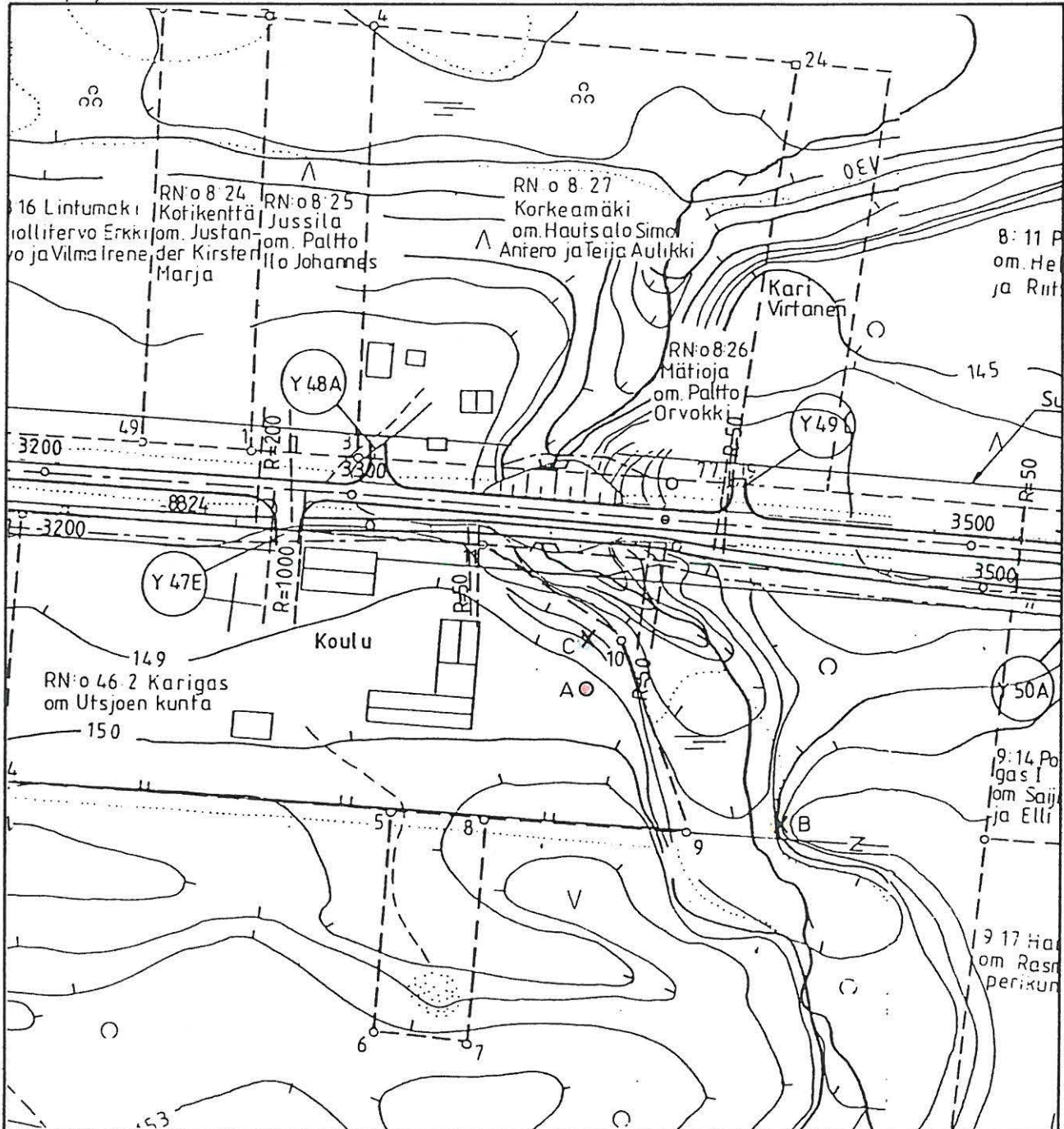
1:2000



- A Carpelanin kaivaus v. 1963
- B löytökohta v. 1988
- C löytökohta v. 1989

karttapohjana on TVL:n tiesuunnitelmapakartta

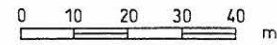
T.Rankama 1989



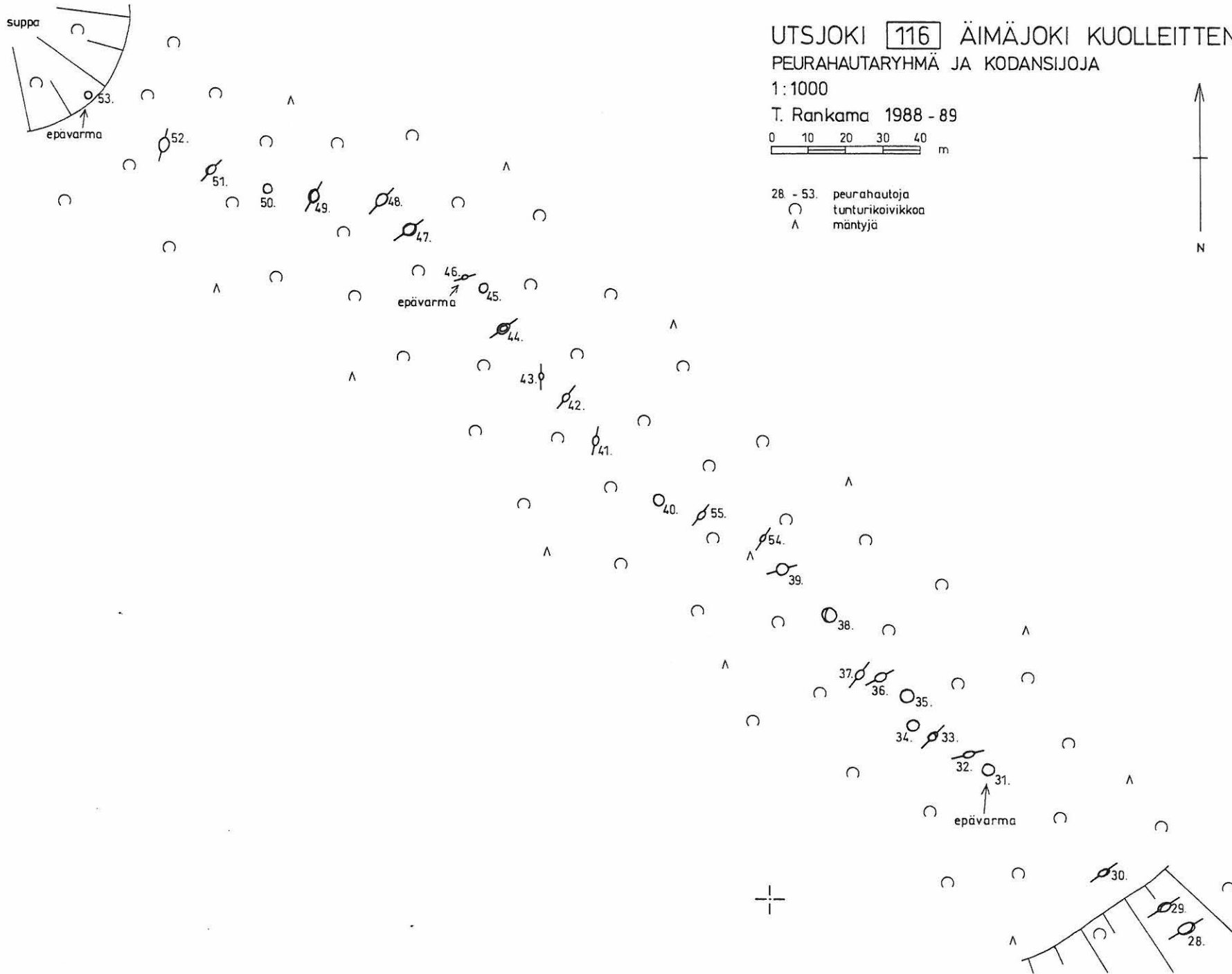
UTSJOKI 116 ÄIMÄJOKI KUOLLEITTEN KUOLPUNA
PEURAHAUTARYHMÄ JA KODANSIJOJA

1:1000

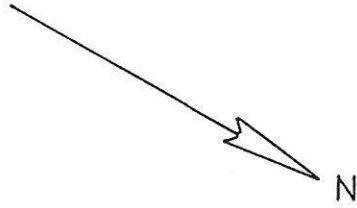
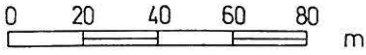
T. Rankama 1988 - 89




- 28 - 53. peurahautoja
- tunturikoivikkoo
- ^ mäntyjä



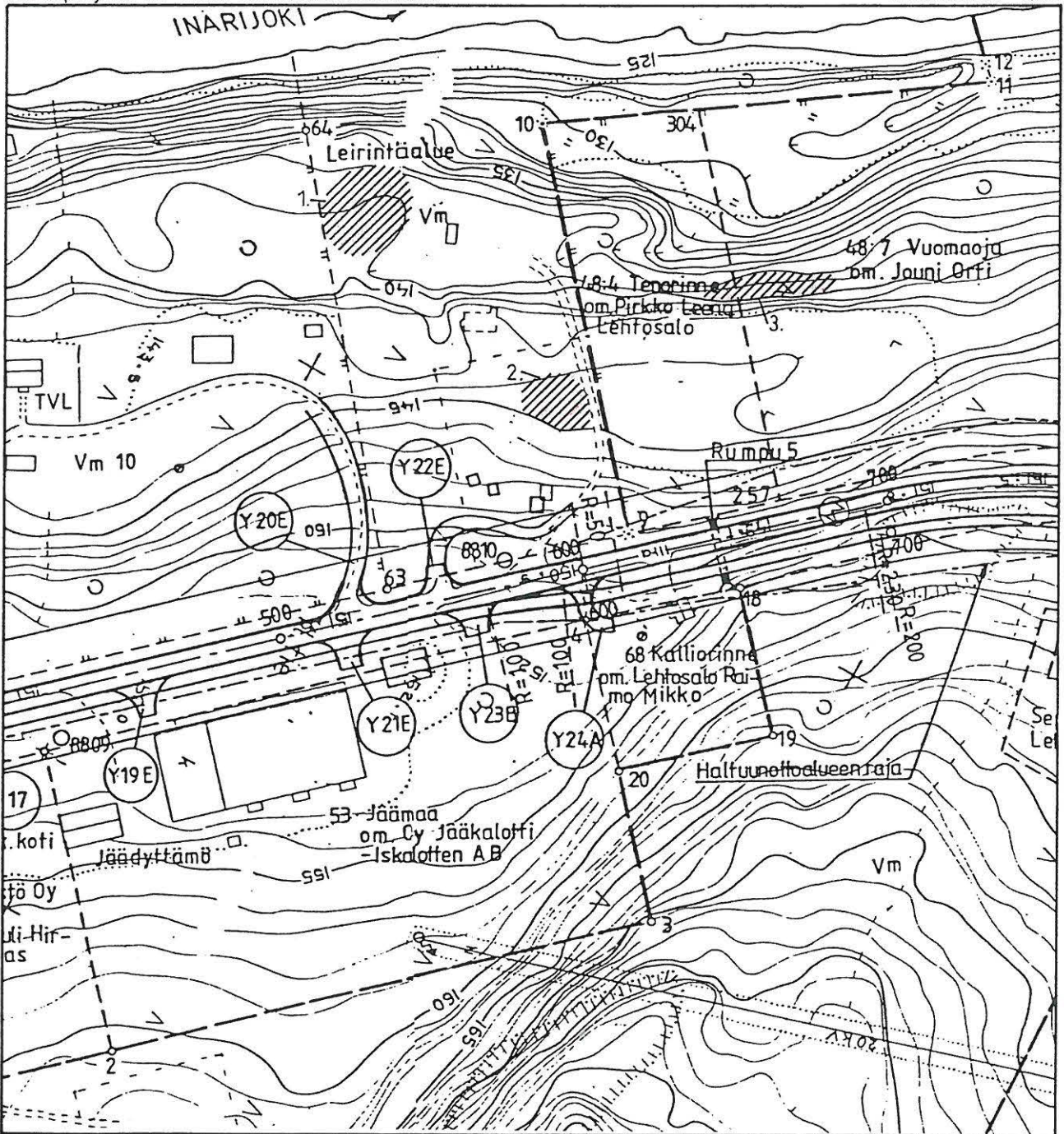
UTSJOKI 153 KARIGASNIEMI TENORINNE KIVIKAUTINEN TAI EPINEOLIITTINEN ASUINPAIKKA 1:2000



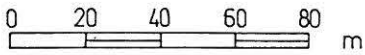
 löytöalueet

karttaperustana on TVL:n tiesuunnitelmapakartta

T. Rankama 1989



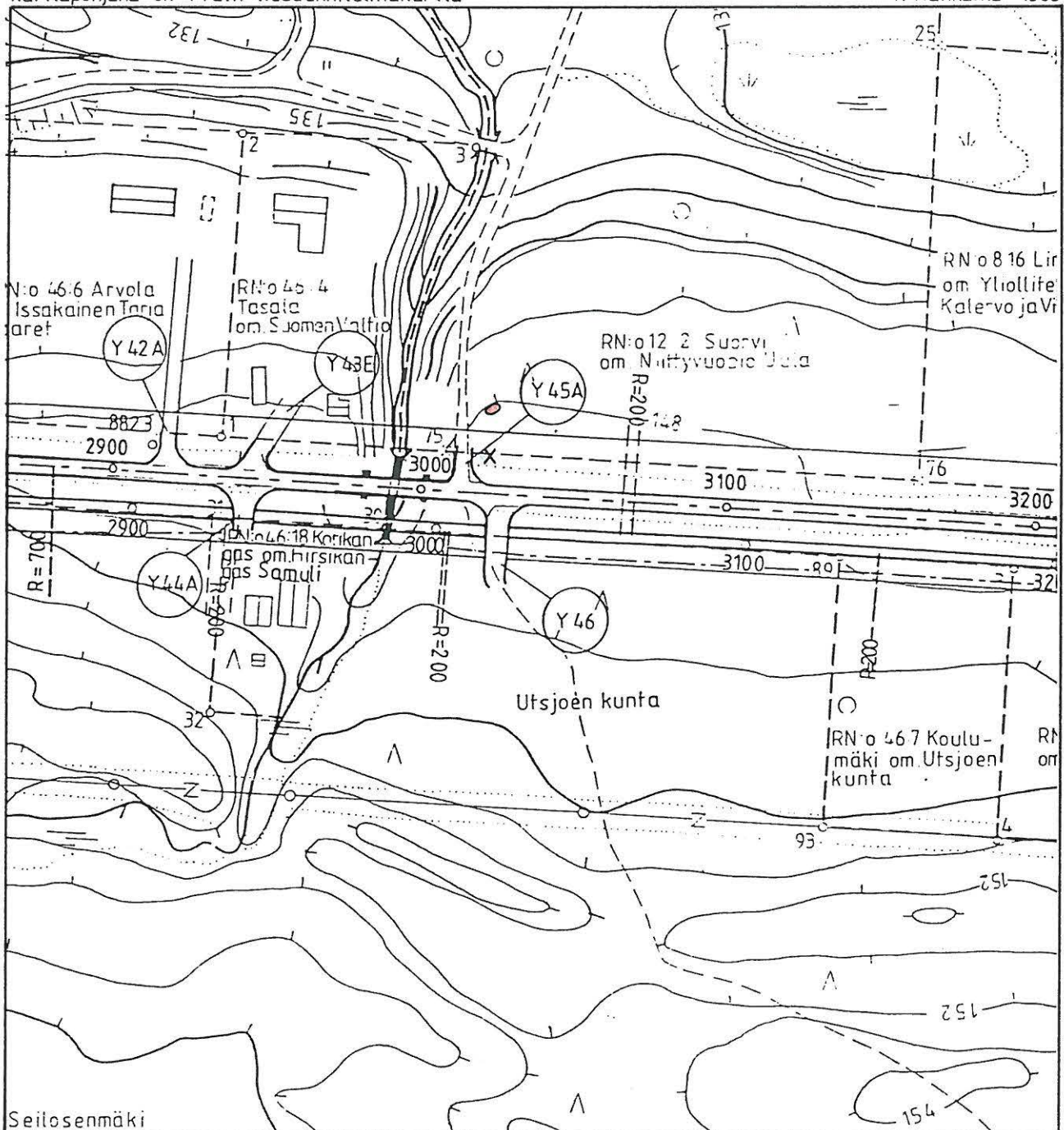
UTSJOKI 154 KARIGASNIEMI SUORVI KVARTSIASUINPAIKKA JA MAHDOLLINEN ASUINKUOPPA 1:2000



- X kvartsilöytöpaikka
- o asuinhuopa

karttapohjana on TVL:n tiesuunnitelmakartta

T. Rankama 1989

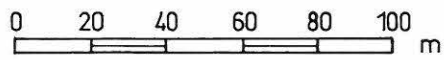


UTSJOKI 161 RAVDOROGGE JAVRRIK

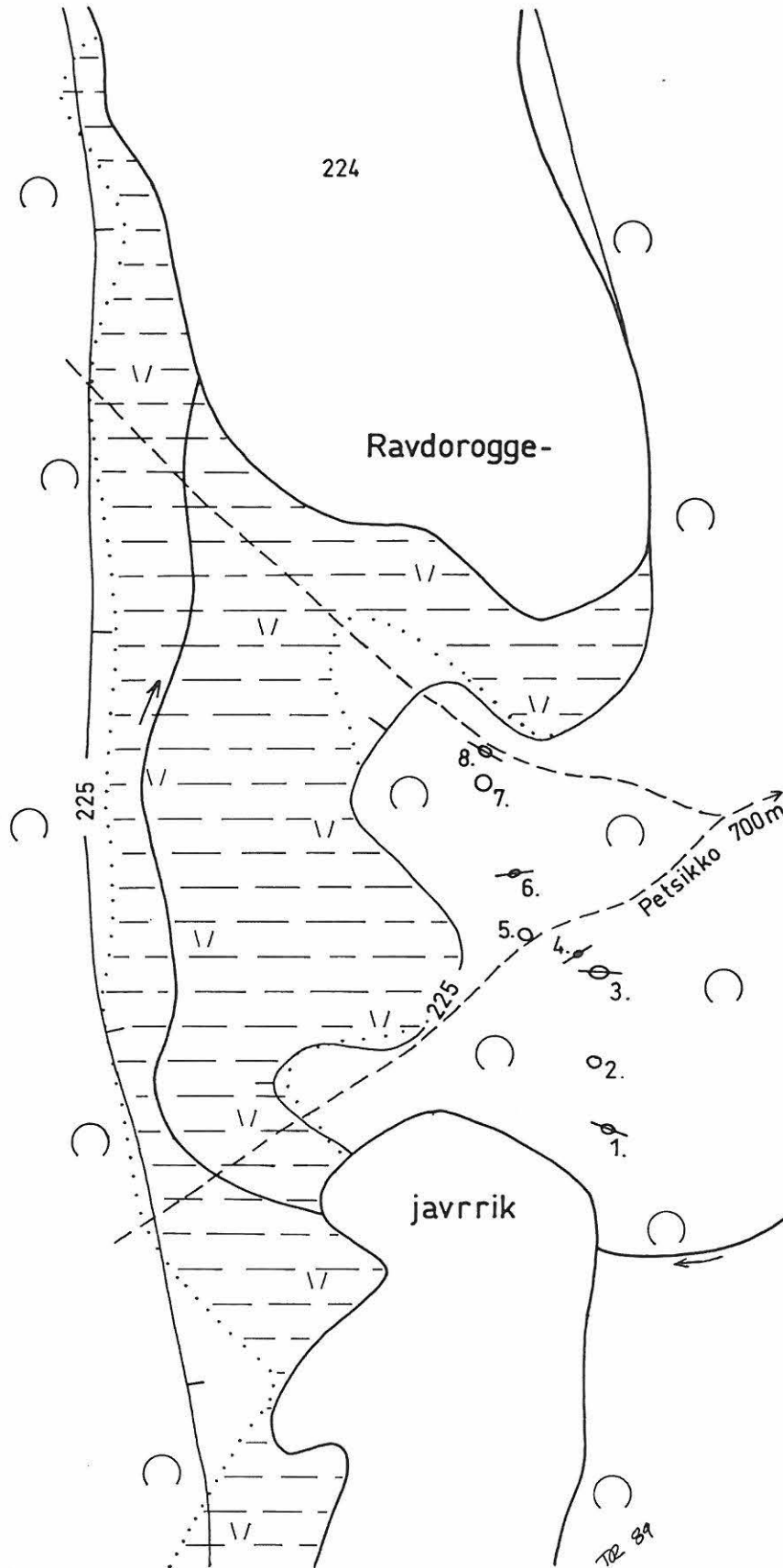
PEURAHAUTARYHMÄ

1:2000

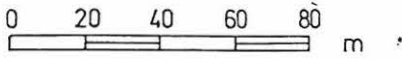
T. Rankama 1989



- 1 - 8. peurahautoja
- - - polku
- V - jänkä
- tunturikoivikkoa



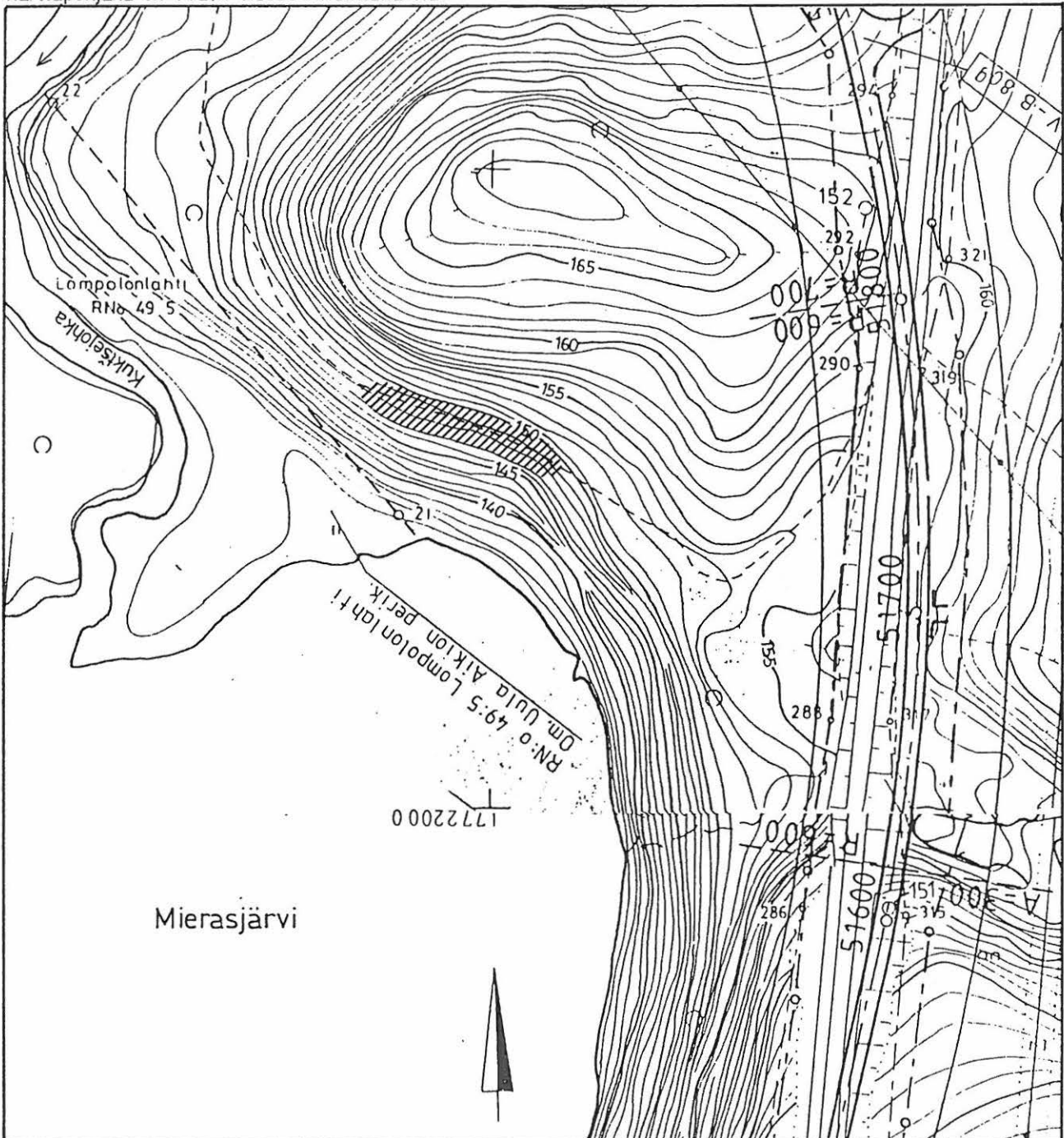
UTSJOKI 162 MIERASJÄRVI N KVARTSILÖYTÖPAIKKA 1:2000



löytöalue

karttapohjana on TVL:n tiesuunnitelmapakartta

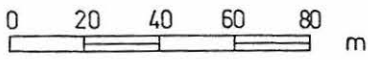
T. Rankama 1989



UTSJOKI 163 PÄJIB MIERAŠKUOIHKA

PEURAHAUTARYHMÄ

1:2000



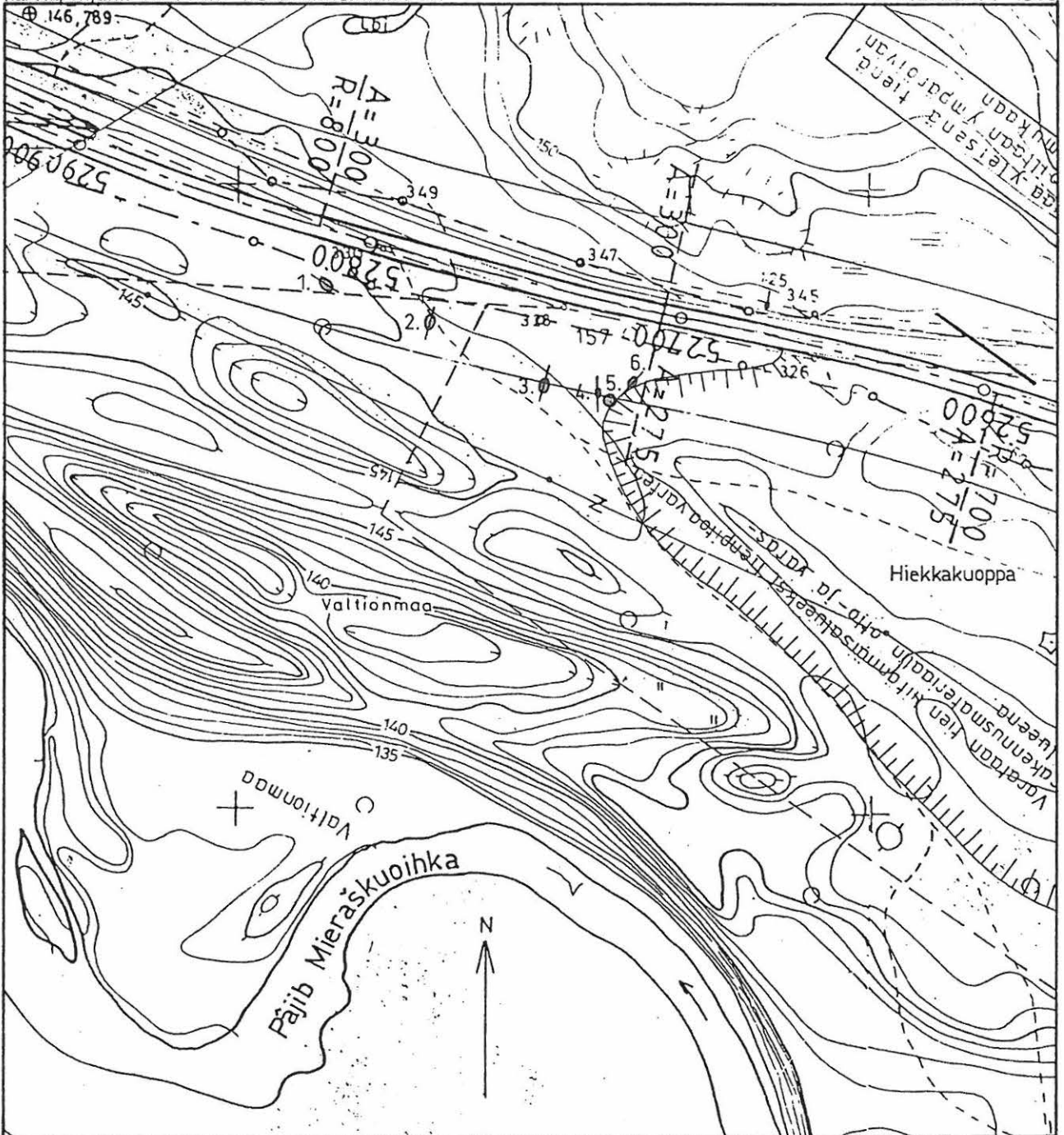
N



1.-6. peurahautoja

karttapohjana on TVL:n tiesuunnitelmakartta

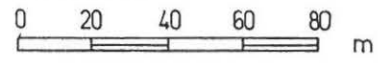
T. Rankama 1989



UTSJOKI 168 POARESKIEDDEPOHKI TAUNON TUPA

PEURAHAUTARYHMÄ

1:2000

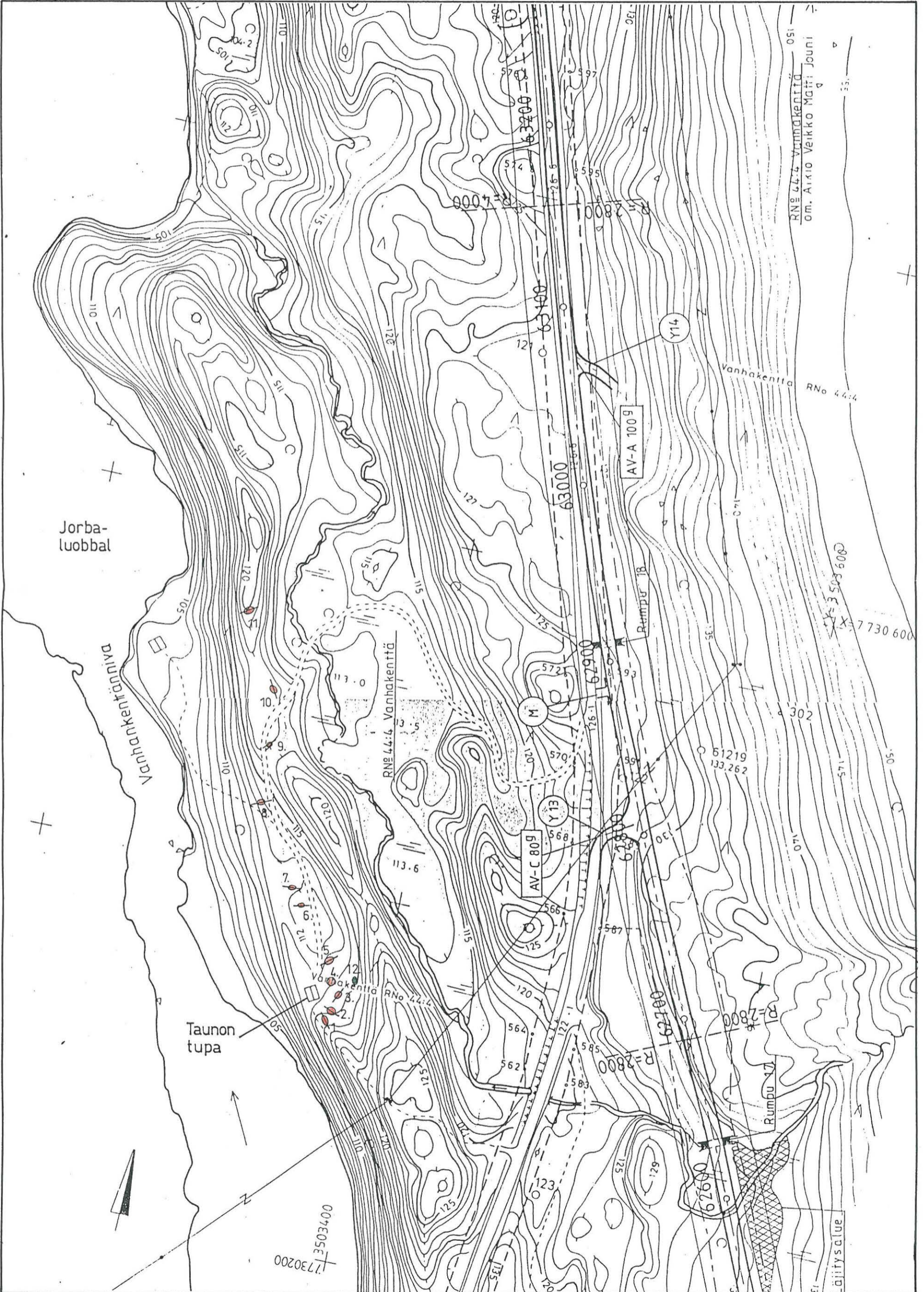


- 1.-11. peurahautoja
- 12. mahdollinen peurahauta ulkorakennuksen alla

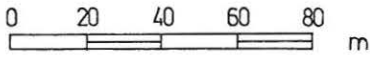


karttapohjana on TVL:n tiesuunnitelmapakartta

T. Rankama 1989



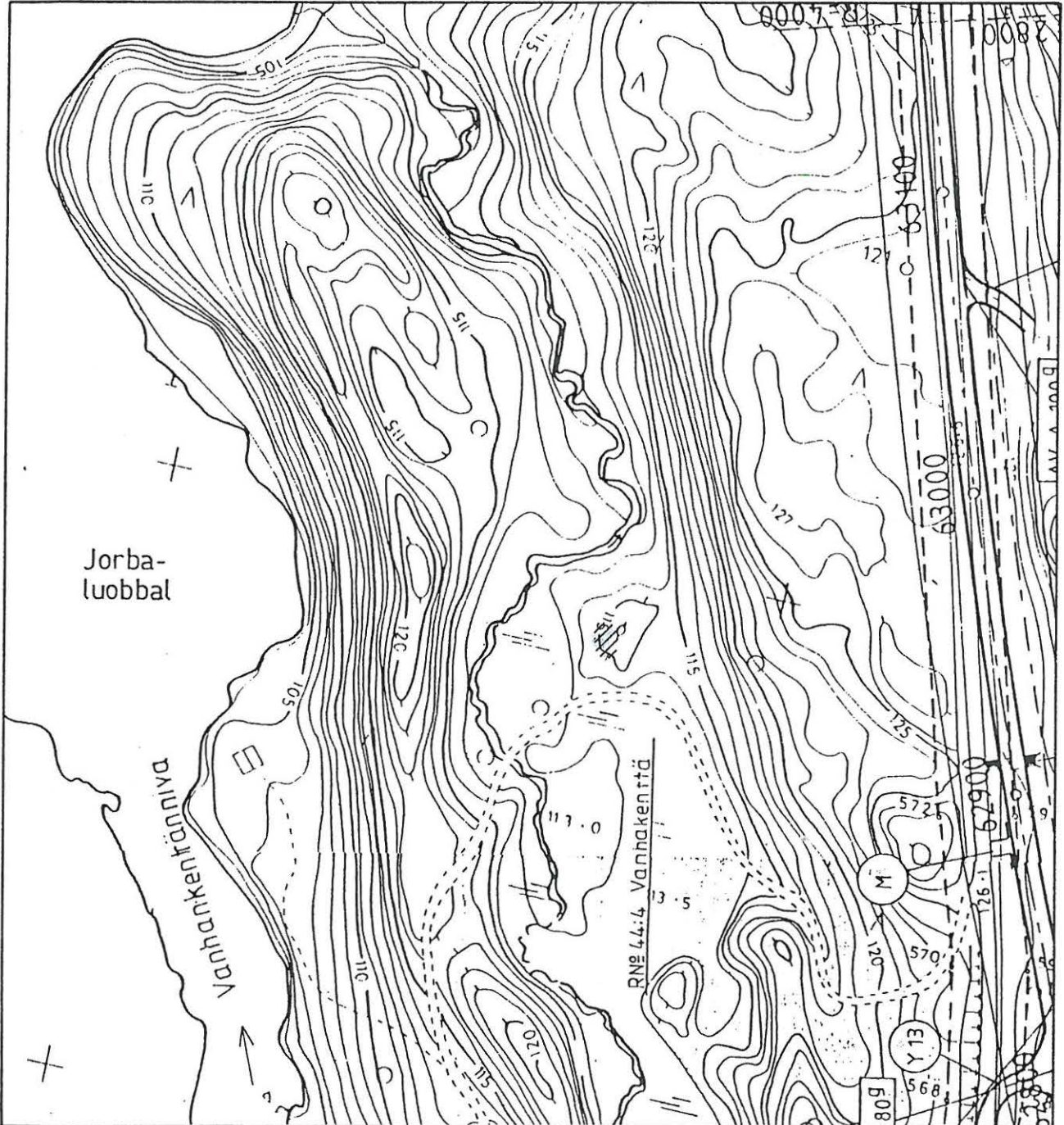
UTSJOKI **169** JORBALUOBBAL E
PEURAHAUTA
1:2000



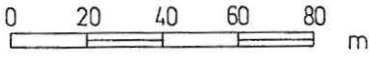
////// haudan sijainti

karttapohjana on TVL:n tiesuunnitelmapakartta

T. Rankama 1989

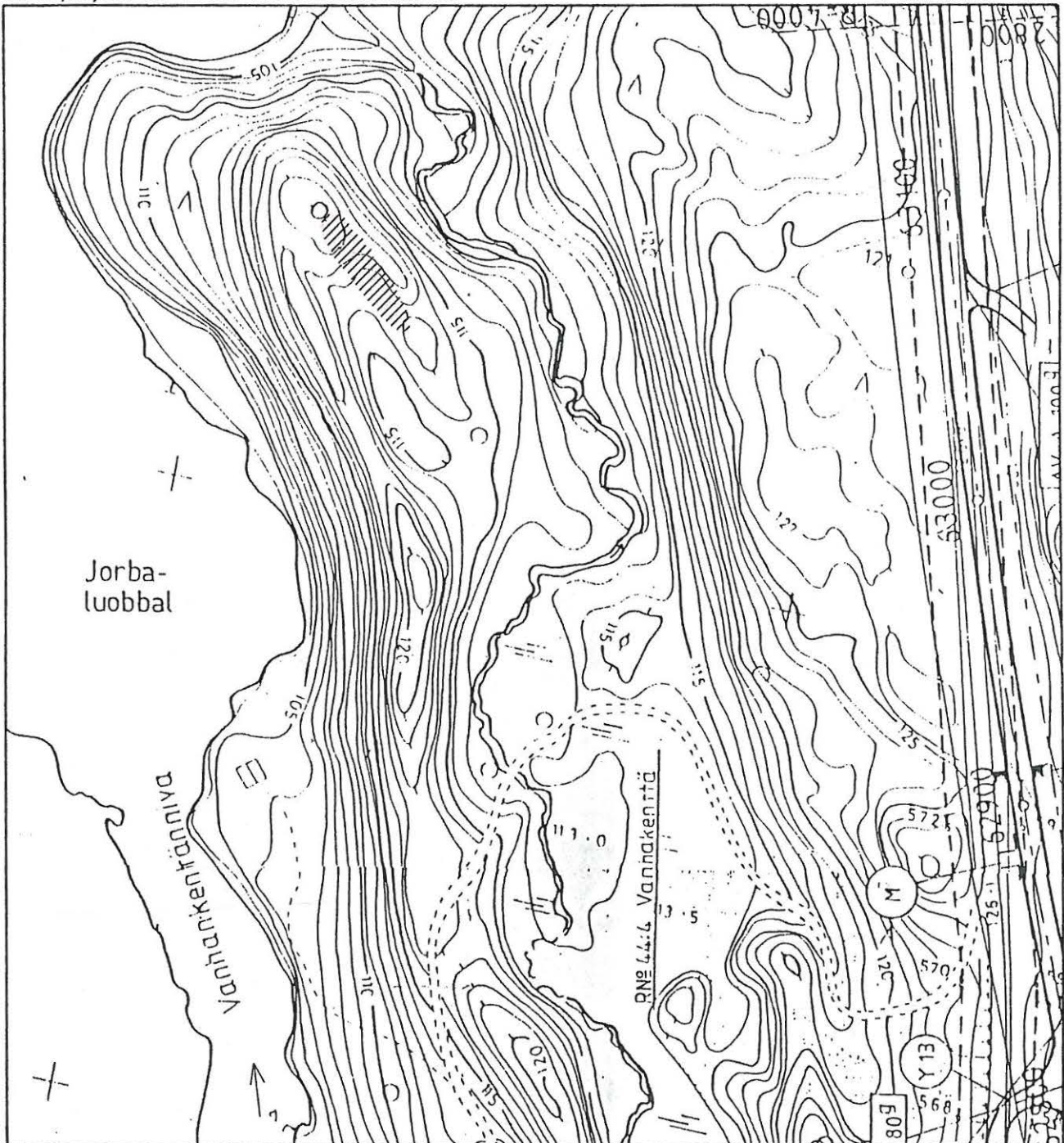


UTSJOKI 170 JORBALUOBBAL NE
PEURAHAUTARYHMÄ
1:2000

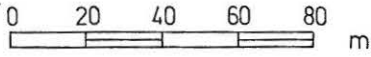


karttapohjana on TVL:n tiesuunnitelmapakartta

T. Rankama 1989

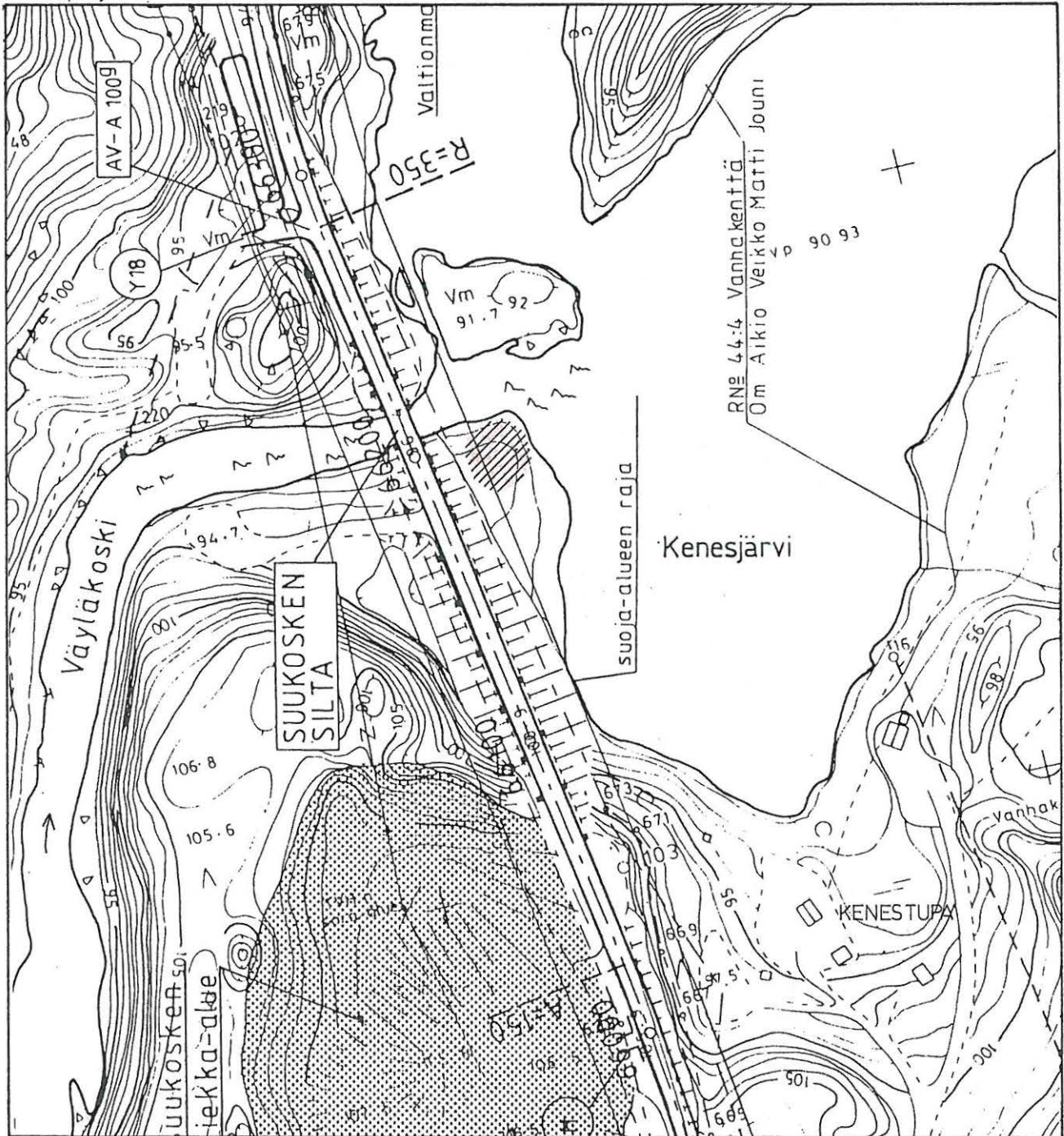


UTSJOKI 174 KENESJÄRVI VÄYLÄKOSKEN SUU KENTTÄ 1:2000



karttapohjana on TVL:n tiesuunnitelmakartta

T. Rankama 1989

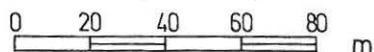


UTSJOKI 175 KENESJÄRVI S SAARI

ASUINPAIKKA JA PEURAHAUTA

1:2000

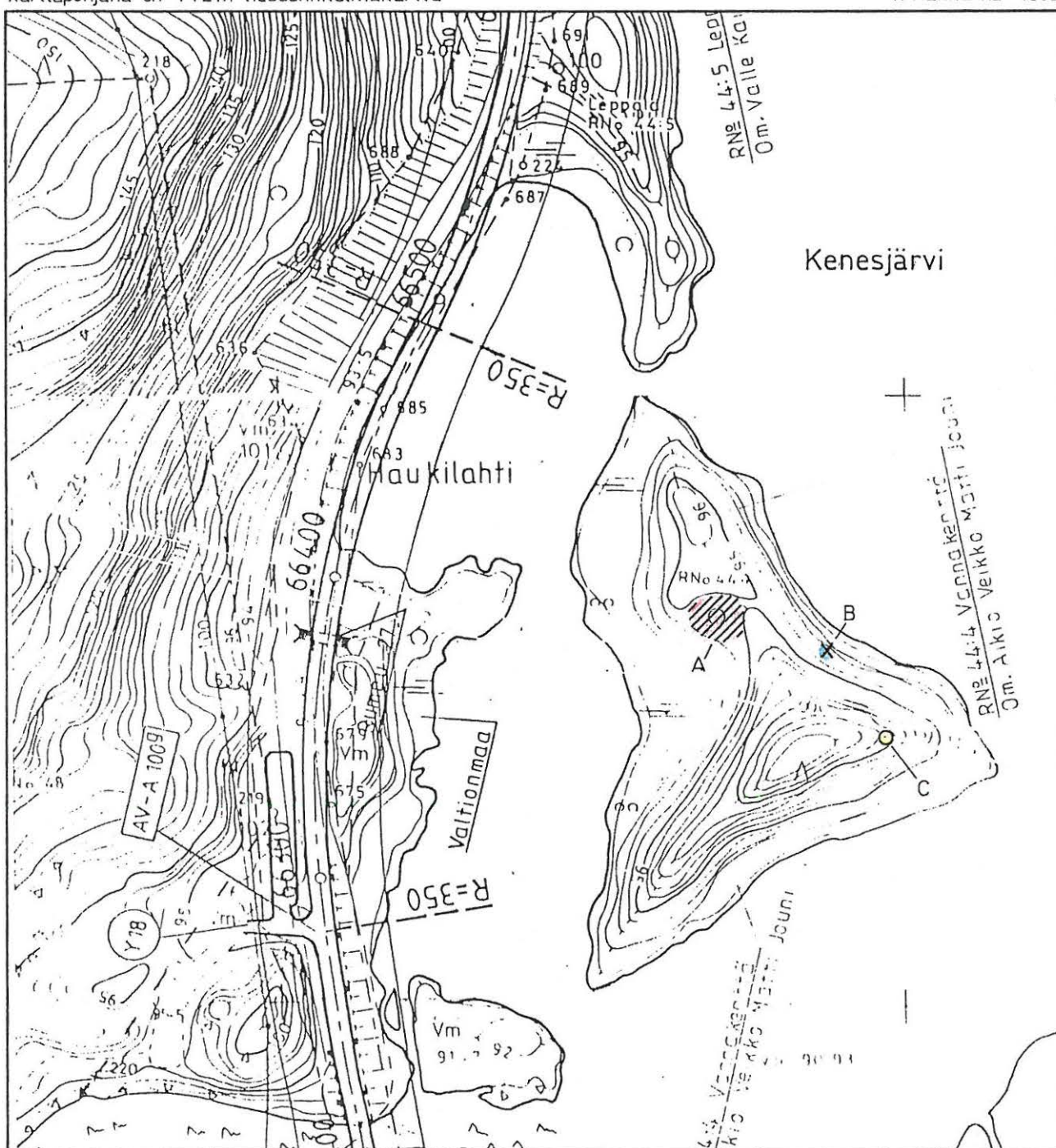
N



- A** kodansijoja
- B** asunnonpohja
- C** peurahauta

karttapohjana on TVL:n tiesuunnitelmapakartta

T. Rankama 1989



UTSJOKI [178] PÄDJESEÄVTTEG

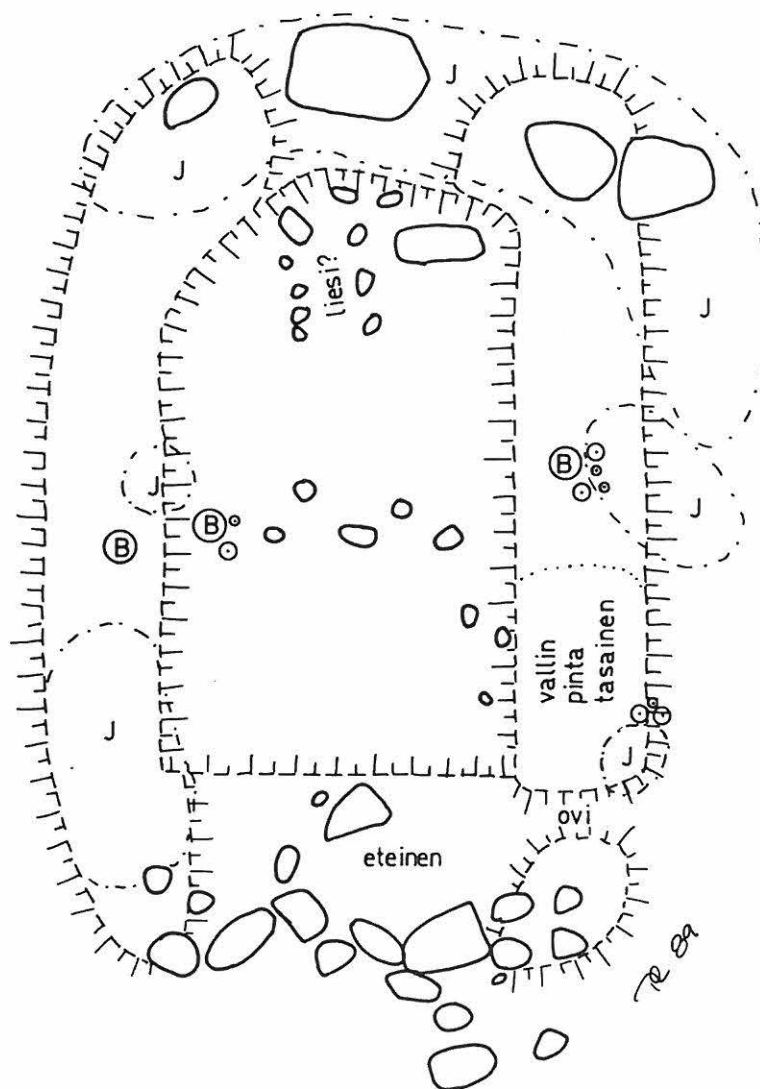
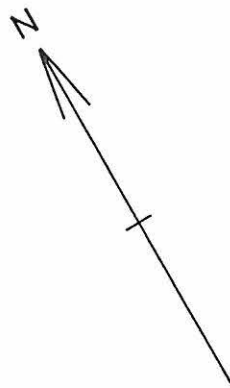
RAKENNUKSEN POHJA

1:100 (karttaluonnos)

T. Rankama 1989

0 1 2 3 4 5 m

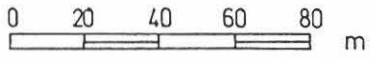
- ⌈⌋⌋⌋⌋⌋ valli
- kivi
- ⊙ koivu
- ⊙ katajikko



UTSJOKI **179** KIRKONKYLÄ MATKAILUHOTELLI SE

PEURAHAUTARYHMÄ

1:2000

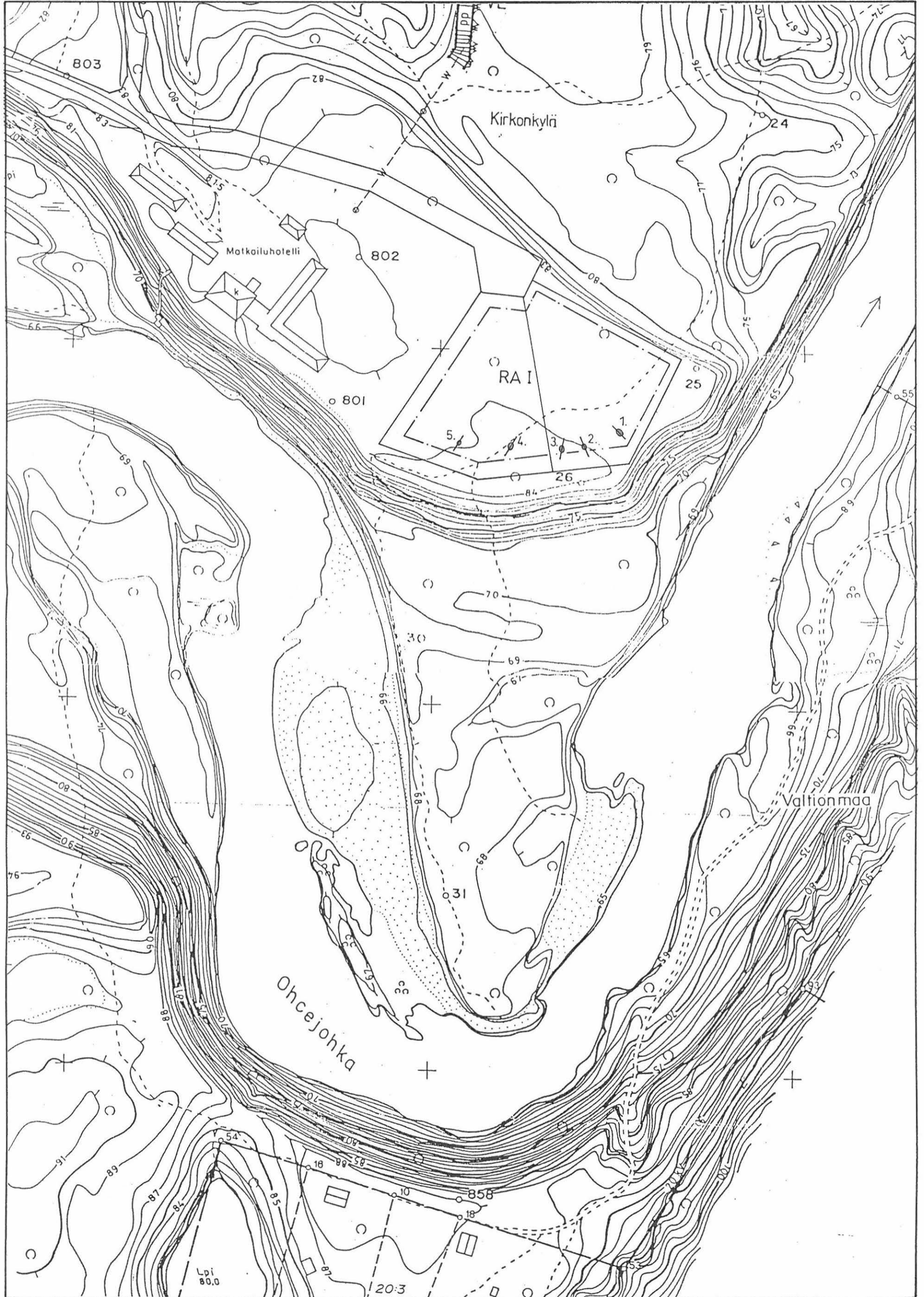


1.-5. peurahautoja



karttapohjana on Utsjoen kunnan kaavakartta

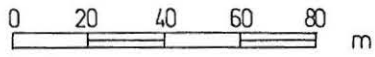
T.Rankama 1989



UTSJOKI 180 UTSJOENSUU

KODANSIJOJA; KIVIKAUTINEN TAI EPINEOLIITTINEN ASUINPAIKKA

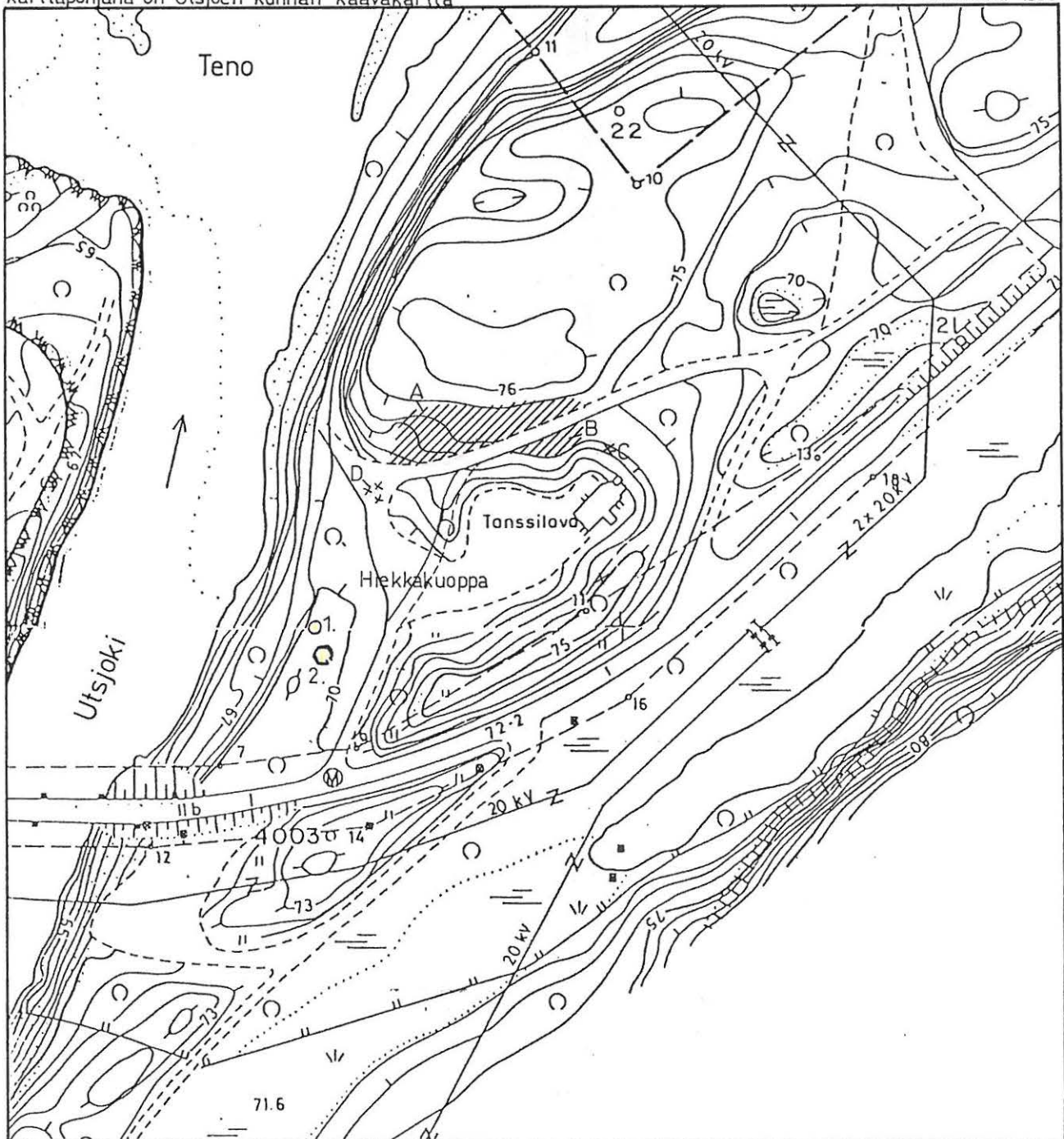
1:2000



1.-2. kodansijoja
A-D asuinpaikkalöytöalueet

karttapohjana on Utsjoen kunnan kaavakartta

T. Rankama 1989



UTSJOKI 184 PULMANKIJÄRVI KALDDASLUOBBAL 1

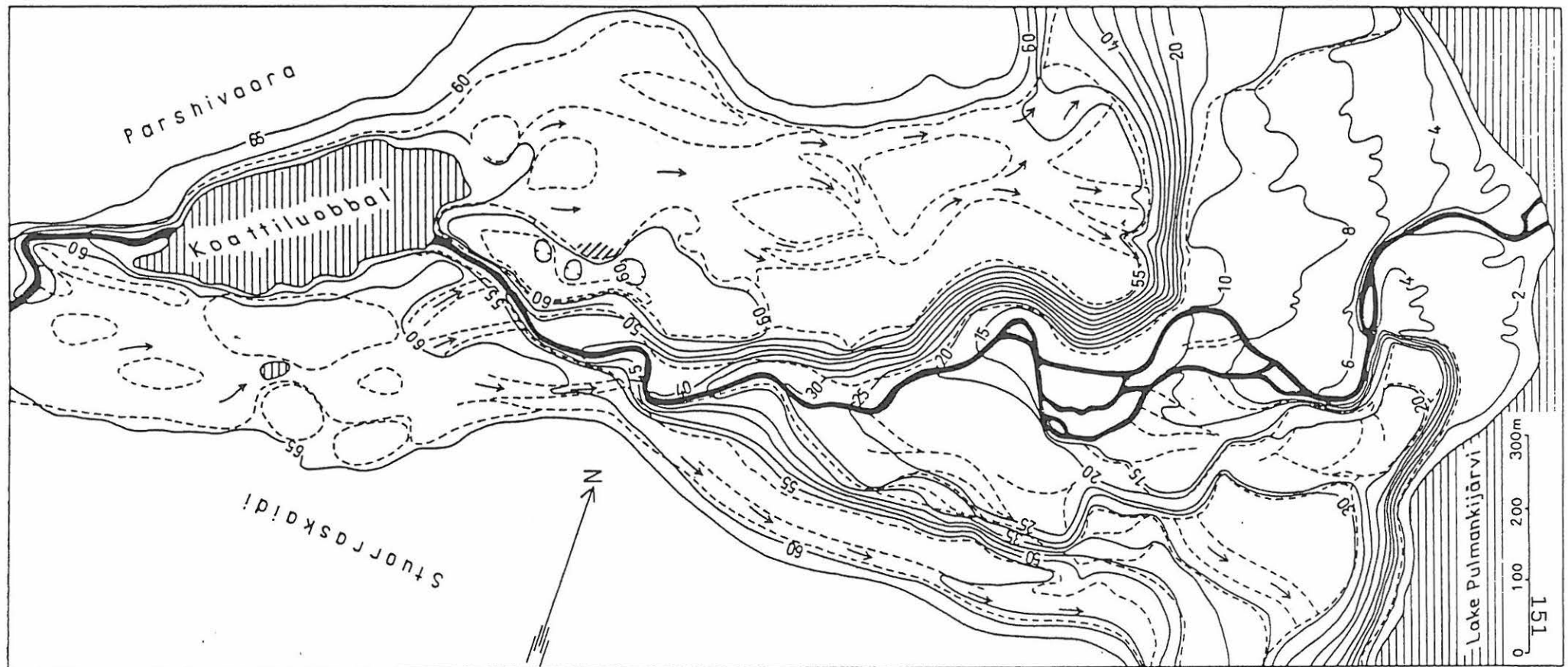
PEURAHAUTARYHMÄ

T. Rankama 1989

//// ryhmän sijainti

Karttapohja: Mansikkaniemi, H. 1965 "Main features of the glacial and postglacial development of Pulmanki Valley in northernmost Finland." Turun yliopiston maantieteen laitoksen julkaisuja 38.

Korkeudet mitattu Pulmankijärven pinnasta; 0 = 17 m m.p.y.



UTSJOKI 185 PULMANKIJÄRVI KALDDASLUOBBAL 2

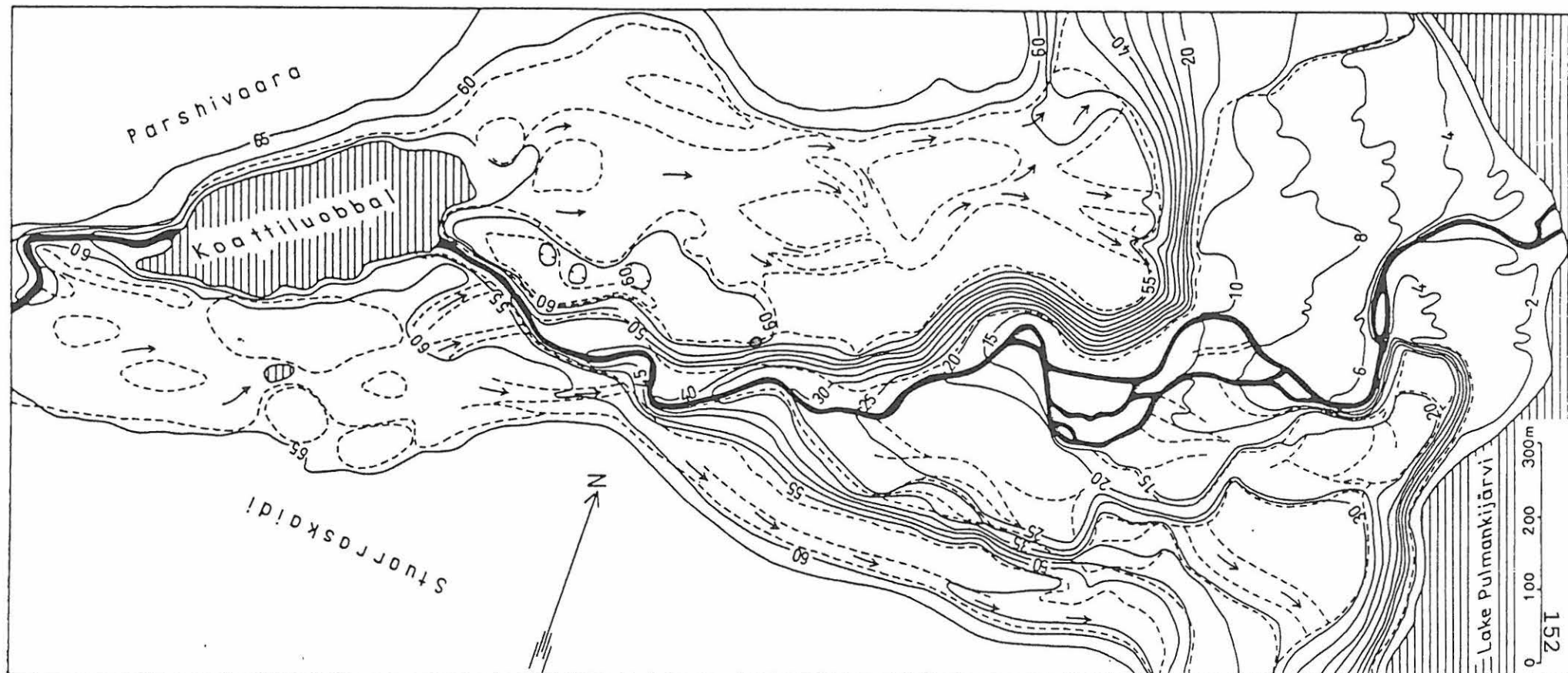
PEURAHAUTA

T. Rankama 1989

○ haudan sijainti

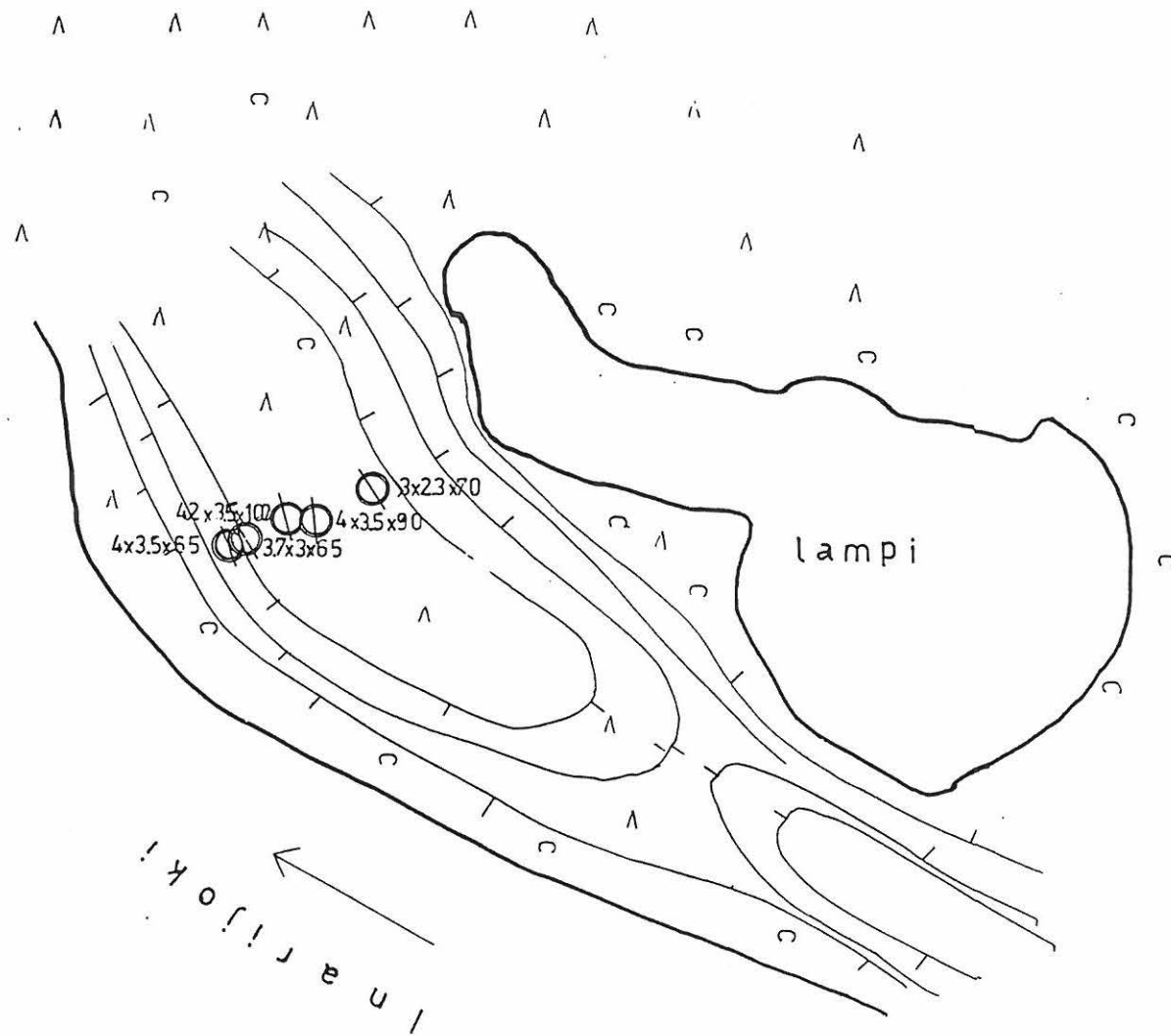
Karttapohja: Mansikkaniemi, H. 1965 "Main features of the glacial and postglacial development of Pulmanki Valley in northernmost Finland." Turun yliopiston maantieteen laitoksen julkaisuja 38.

Korkeudet mitattu Pulmankijärven pinnasta; 0 = 17 m m.p.y.



SGR 576:9

UTSJOKI 149 LIEPPATSUOLO
PEURAHAUTARYHMÄ
O. Näkkäljärvi 1961



5 kuoppaa 15.7.1961
Jono sijaitsee Utsjoen
pitäjässä Inarijoen itä-
rannalla n. 2 km Kuolna-
joen suusta alas Inari-
jokea. Maa soraperäinen.

UTSJOKI 156 KARIGASNIEMI POLVARINIEMI 2
 PEURAHAUTARYHMÄ
 O. NÄKKÄLÄJÄRVI 1961

Inarijoki



12 kuoppaa 13.7.1961
 Jono sijaitsee Utsjoen
 pitäjässä Inarijoen itä-
 rannalla Karasjoen suusta
 n. 2 km etelään.

tätä sähkö-
 linjaa ei
 enää ole

UTSJOKI 157 HANNUJÄRVI
 PEURAHAUTARYHMÄ
 O. Näkkäläjärvi 1961/T. Rankama 1989

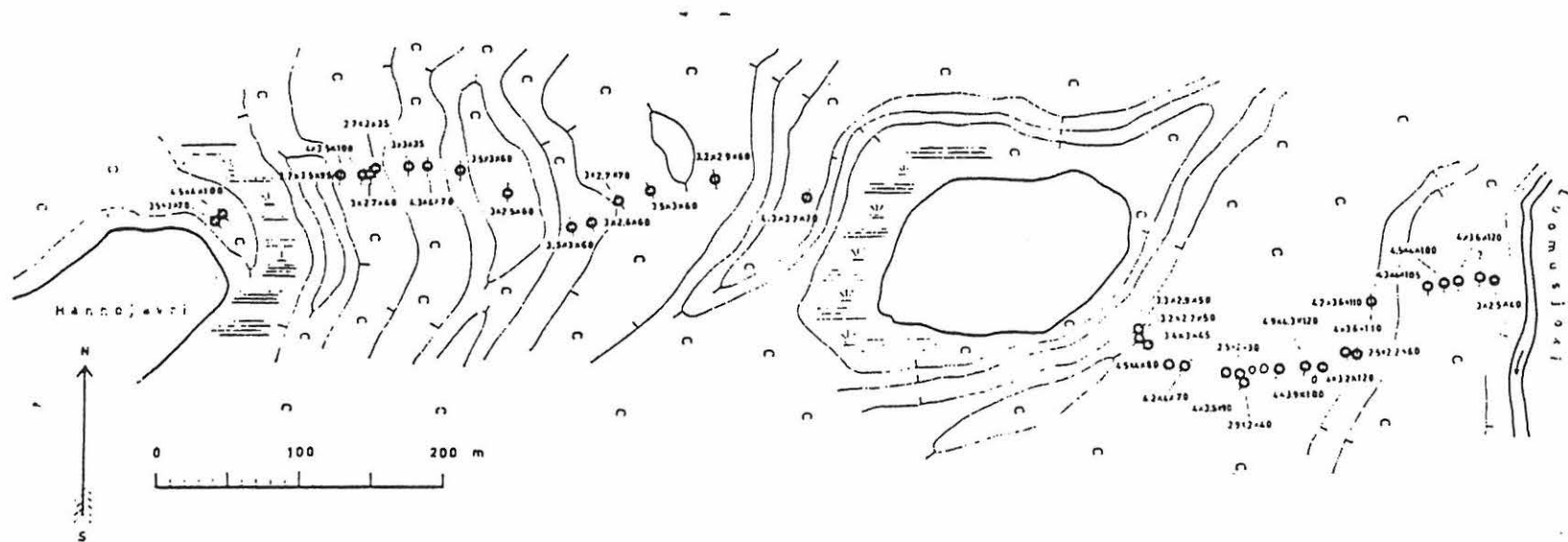
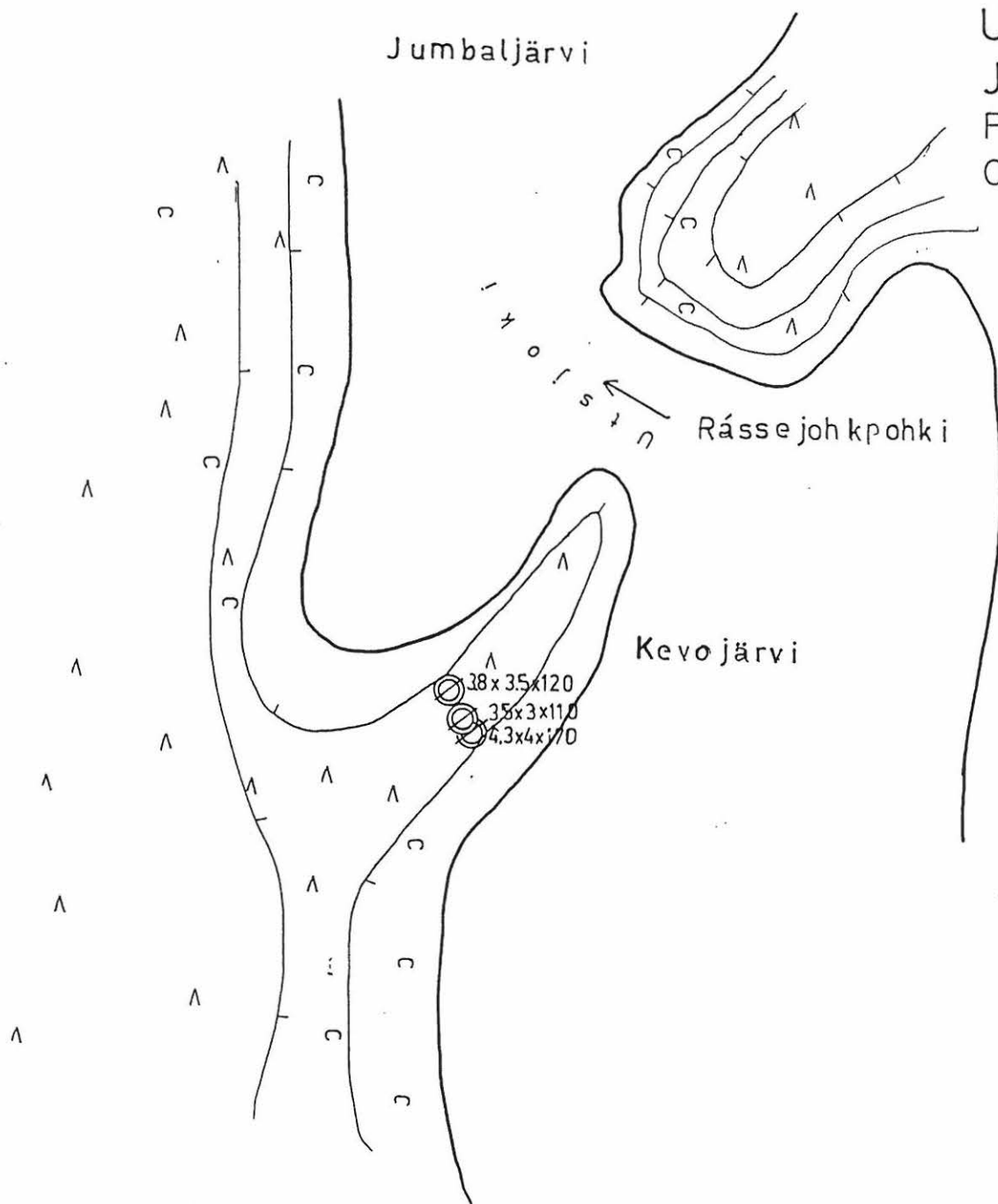
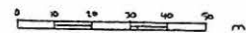


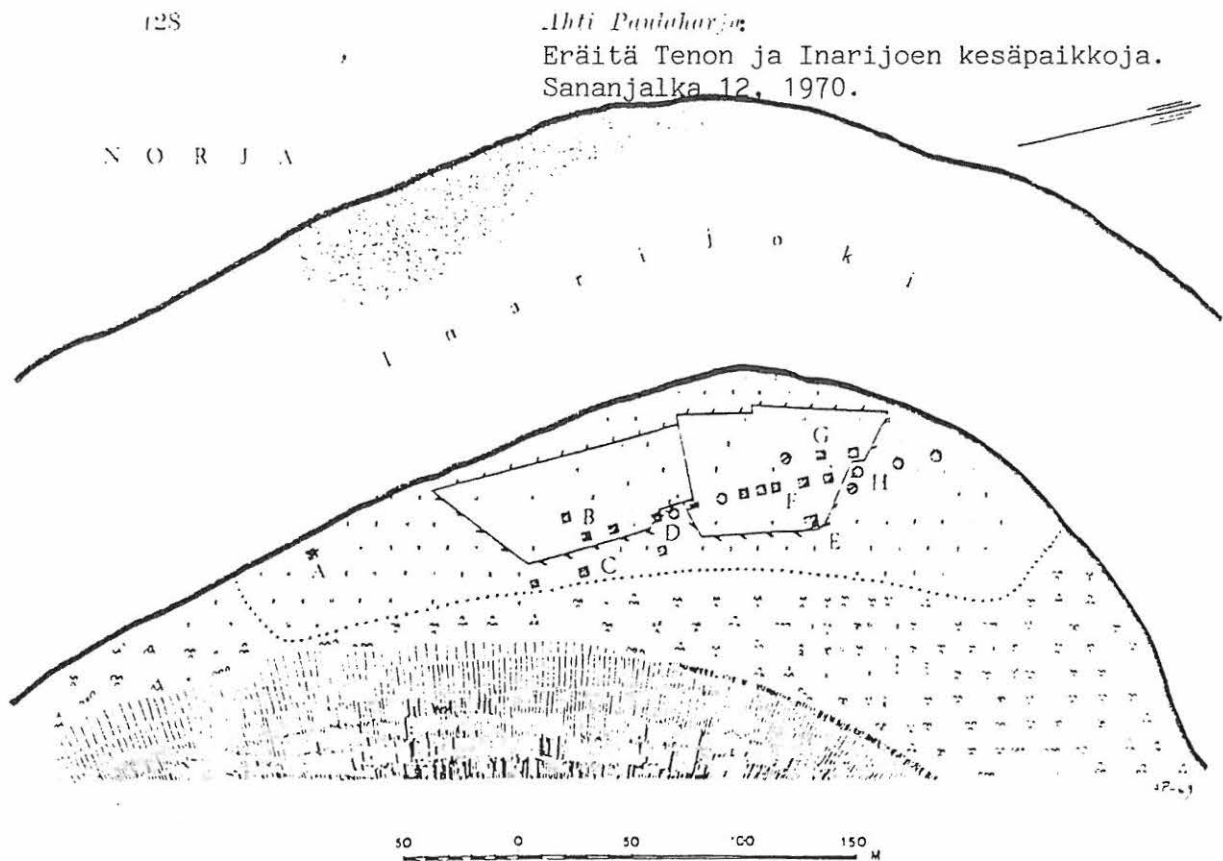
Fig. 2. Chain of wild reindeer trapping pits at Luomusjoki in the parish of Utsjoki.—The elliptic pits are drawn as circles with a diameter in the length direction. Of the attached figures the first gives the dimension in length, the second in breadth, both in metres, the third gives the depth of the pit in centimetres.

UTSJOKI 176 JOMPPALAN-
 JÄRVI RASSINIVA
 PEURAHAUTARYHMÄ
 O. Näkkäljärvi 1961



3 kuoppaa 10.7.1961
 Jono sijaitsee Utsjoen
 pitäjässä Utsjoen länsi-
 rannalla Kevojoen suusta
 n. 1 km pohjoiseen.





Kuva 6. Koikkiniivan kesäpaikka Inarijoella. Ainoastaan kirjaimella A merkitty turvenavetta on enää jotenkuten pystyssä. Alla mainituissa paikoissa on ennen ollut seuraavanlaiset rakennelmat: B = kaksi hirsitupaa, C = turvenavettoja, D = turvenavettoja ja kesäkotia, E = Niiles Nüttyvuopion 2-huoneinen tupa, F = turvenavettoja ja aittoja, G = turvenavettoja ja lammaspuria, H = kesäkotia ja turvekotia. Kirjoittajan kartoitusomitus vuodelta 1960.

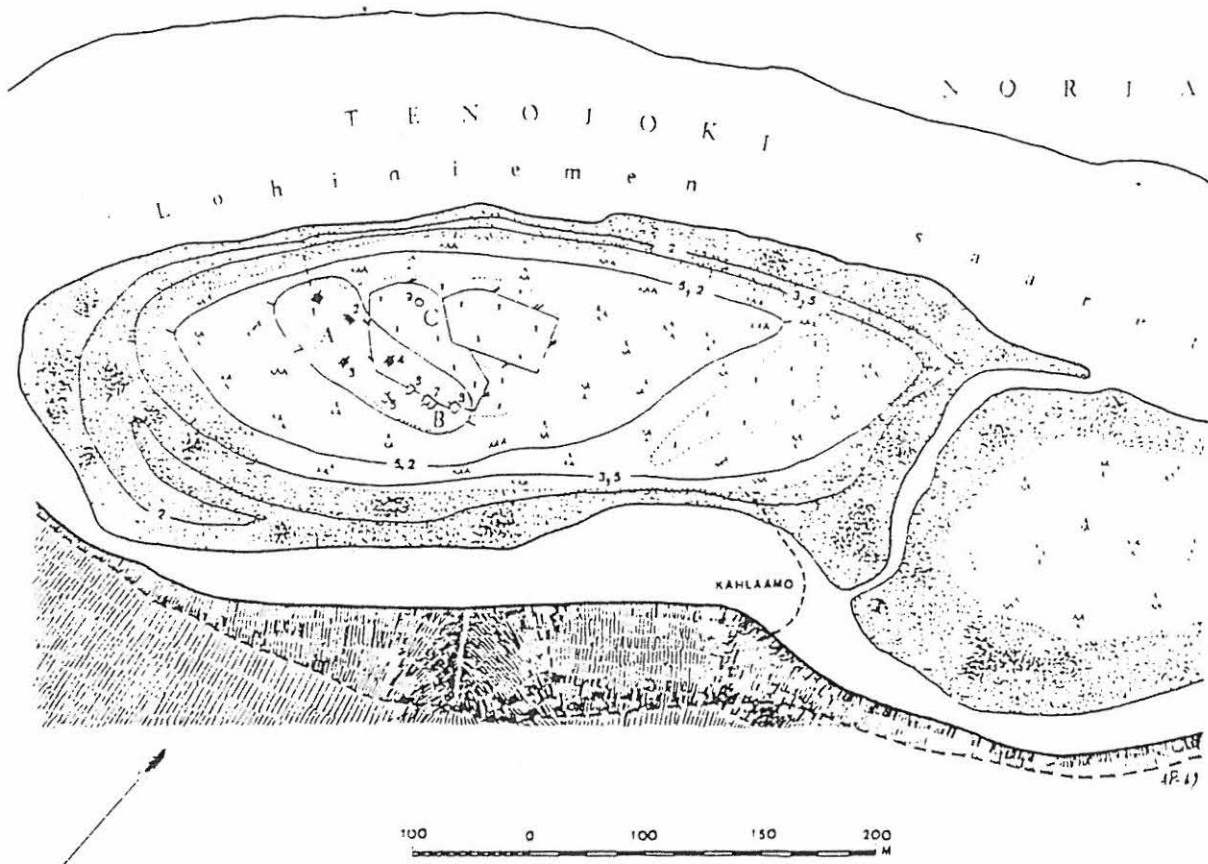
Koikkiniivan kesäpaikka Inarijoella

Ahti Paulaharju:

Eriitä Tenon ja Inarijoen kesäpaikkoja


125

Sananjalka 12, 1970.




Kuva 3. Lohiniemen saaret, joista varsinaisesti läntisemmässä on ollut vepsikkolaisten kesäkenttä. Numeroilla 1—4 on merkitty asuintuvat eli mökit. Muut ovat aittoja, latoja, navettoja ja ennen kaikkea lammaspuuria. Heinäalue on aidattu. Kirjoittajan kartoitustoimitus on vuodelta 1961. Vuoriviivituksella on kuvattu etelänpuoleinen vaara. Kesäkentän topografiaa on tehty rekognosointimittauksena siten, että käyräarvot ovat metrimittoja.

UTSJOKI 1 ALA-JALVE



UTS 89 I/31

1. Asuinpaikka kuvattuna Njállavarrin rinteeltä etelälounaasta.



UTS 89 II/8

1. Kammin pohja 1 alatasanteella, taustalla eteläinen hirsimökki, pohjoisesta.




UTS 89 II/9

2. Kammin pohja 2 alatasanteella, taustalla eteläinen hirsimökki, pohjoiskoillisesta.



3. Yleiskuva lounaasta, taustalla pohjoinen hirsimökki

UTS 89 II/10




UTS 89 E/6

1. Lapinkenttä ja uusi hirsimökki koillisesta.

UTSJOKI 149 LIEPPATSUOLO


*UTS. 89 E/17*

1. Peurahautaryhmä idästä




Panorama järviketjusta itäpuoliselta tunturiylängöltä, vasen.

UTSJOKI 158 - 160 TSUOGGAKOAHTEJÄRVET



Panorama järviketjusta itäpuoliselta tunturiylängöltä, keskimmäinen.




Panorama järviketjusta itäpuoliselta tunturiylängöltä, oikea.

UTSJOKI 158 YLEMPI TSUOGGAKOAHTE JAVRI



UTS 89 II/II

1. Kvartsilöytöpaikka takana keskellä olevan niemen etelärannalla. Pohjoiskoillisesta.


*UTS 89 I/12*

1. Lapinpato ylhaalta koillisesta


*UTS 89 I/21*

2. Lapinpato pohjoisesta

UTSJOKI 159 TSUOGGAKOAHTE JAVRRIK

*UTS 89 I/13*

3. Lapinpato koillisesta.

*UTS 89 I/15*

4. Lapinpato idästä.

UTSJOKI 159 TSUOGGAKOAHTEJAVRRIK



UTS B9 I/17

5. Lapinpato lännestä



UTS B9 I/22

6. Lapinpato etelästä

UTSJOKI [160] ALEMPI TSUOGGAKOAHTEJAVRI



UTS 89 I / 5

1. Yleiskuva, asuinpaikka keskimmäisen niemekkeen eteläkainalossa, kaakosta.



UTS 89 I / 19

2. Kiviröykkiö kaakosta.


UTSJOKI 161 RAVDOROGGE JAVRRIK



us 09 I/01

1. Peurahaudat 7 ja 8 eteläkaakosta.

UTSJOKI 163 PÄJIB MIERAŠKUOIHKA



UTS 89 I / 23

1. Peurahauta 6 pohjoiskoillisesta.

*UTS B9 II/3*

1. Yleiskuva pohjoisesta.

UTSJOKI [168] POARESKIEDDEPOHKI TAUNON TUPA



UTS 89 I / 26



UTS 89 I / 25

1. Peurahauta 2 ja
Taunon tupa
idästä.


2. Peurahauta 8
idästä.



UTS 09 I/24

1. Peurahauta luoteesta.

UTSJOKI 180 UTSJOENSUU



UTS B9 I/136

1. Kodansija 2 luoteesta.



UTS B9 I/136A

2. Löytöalue A tien oikealla, B vasemmalla puolella, idästä.



UTS 89 I/27

1. Peurahauta 6 pohjoisesta.



UTS 89 I/28

2. Peurahauta 12, jonka sisällä risuja, kaakosta.

N:o kunta löydöt	paikannimi kohteen laji kommentti	karttan:o ja koordinaatit
1 UTSJOKI KM 3898 18898 18899 21749 21836 22488 22630 22897 23306 23808 24394 24807	ALA-JALVE kivikautinen ja epineoliittinen asuinpaikka tark. A. Erä-Esko 1972 kaiv. T. Rankama 1984 - 1987 inv. J. Kankaanpää 1985 tark. T. Rankama 1988 tark. T. Rankama & A. Arponen 1989	3941 08 x = 7777 28 y = 527 00 z = 45 - 65
2 UTSJOKI	NJALLAVAARA seita tarkempi paikallistus puuttuu ilm. E. Innola 1954	3941 08 x = 7774 - y = 523 - z = 240 - 338
3 UTSJOKI	NUORGAMIN KYLÄ kodansija ja "saviruukun kappaleita" ilm. E. Innola 1954	3941 11 x = y = z =
4 UTSJOKI	NUORGAMIN KYLÄ hautakumpuja ilm. E. Innola 1954 inv. J. Kankaanpää 1985	3941 11 x = 7778 60 y = 534 42 z = 20 - 25
5 UTSJOKI	PULMANKIJÄRVI - LEÄIBEJOHKA-POLUN VARSI kivilatomus ilm. E. Innola 1954 tark. T. Rankama 1988: ei löytynyt	3943 01 x = 7762 - y = 540 - x = 20 - 80
6 UTSJOKI	NUORGAMIN KYLÄ kivikautinen löytöpaikka ilm. E. Innola 1954	3941 11 x = y = z =
7 UTSJOKI	PULMANKIJÄRVI S-PÄÄ kammin pohja ilm. E. Innola 1954 ei tiedetä mitä kohtaa tarkalleen tar- koitetaan, vrt. Kankaanpää 1985 UTS- JOKI 67; Rankama 1988 UTSJOKI 125.	3941 10 x = 7762 - y = 539 - z = 15 - 40
8 UTSJOKI KM 8834 verif.	GARNJARGA piikeihäänkärjen löytöpaikka inv. J. Kankaanpää 1985	3932 03 + 3941 01 x = 7760 66 y = 504 76 z = 70 - 75

9	UTSJOKI KM 11359 verif.	PALOKOSKI kourutaltan löytöpaikka tark. A. Erä-Esko 1958; ei kert. inv. J. Kankaanpää 1985	3941 08 x = 7775 00 y = 521 22 z = 50 - 55
10	UTSJOKI KM 13289 13963 23073 verif.	NIEMELÄ varhaismetallikautinen asuinpaikka kaiv. A. Erä-Esko 1953: "Guatniljärvi" inv. J. Kankaanpää 1985	3932 03 + 3941 01 x = 7759 54 - 58 y = 503 18 - 36 z = 70 - 80
11	UTSJOKI KM 13371 verif.	OUTAKOSKI SEITALA liuskeveitsen katkelman löytöpaikka inv. J. Kankaanpää 1985	3913 03 + 3911 12 x = 7729 48 y = 459 86 z = 120 - 125
12	UTSJOKI KM 14388 23074	KULTALA kalmisto ja kvartsilöytöpaikka tark. A. Erä-Esko 1958; ei kert. maininta A. Erä-Eskon tutk. kert.:ssa v:lta 1953 "Utsjoki, Kirkonkylä, Äimä- joki" (hist. tsto) inv. J. Kankaanpää 1985	3932 03 + 3941 01 x = 7760 61 - 63 y = 500 20 z = 80 - 85
13	UTSJOKI KM 3360 verif.	PIDSUSMARASTAK kuparinuolenkärjen löytöpaikka ei vastineita, ei ajoitusta	3934 03 + 3934 06 x = 7756 39 y = 551 83 z = 270 - 277
14	UTSJOKI	PULMANKI "asuntoluola" ilm. K. M. Wallenius 1956	3941 11 x = y = z =
15	UTSJOKI KM 13380 verif.	OUTAKOSKI LAITILA rautakirveen katkelman löytöpaikka inv. J. Kankaanpää 1985	3913 03 + 3911 12 x = 7729 15 y = 459 92 z = 120 - 125
16	UTSJOKI	OUTAKOSKI peuraseita S. Paulaharju 1932:11, 30 - 31, 33 inv. J. Kankaanpää 1985	3913 03 + 3911 12 x = 7729 00 y = 460 18 z = n. 170
17	UTSJOKI	NUORGAMIN KYLÄ kivikirveen löytöpaikka esine löytynyt v. 1944, mutta hävinnyt ilm. E. Innola 1953 inv. J. Kankaanpää 1985	3941 11 x = 7778 58 y = 533 98 z = 20 - 25

18 UTSJOKI KM 14958 15205 verif.	KOSTEJÄRVI kivikautinen ja varhaismetallikautinen asuinpaikka; kodansijoja maininta A. Erä-Eskon tutk. kert.:ssa v:lta 1953 "Utsjoki, Kirkonkylä, Äimä- joki" (hist. tsto) inv. J. Kankaanpää 1985	3932 03 + 3941 01 x = 7759 76 y = 503 14 - 23 z = 65 - 70
19 UTSJOKI KM 15206 23075 23307 23807 24395 verif.	ONNELA kivikautinen, varhaismetallikautinen ja saamelaisasuinpaikka, peurahautoja inv. J. Kankaanpää 1985 kaiv. T. Rankama 1986 - 1987 tark. T. Rankama 1988	3932 03 + 3941 01 x = 7758 84 y = 501 92 z = 75 - 85
20 UTSJOKI KM 15659 verif.	TANSSIJOKI piikärjen löytöpaikka inv. J. Kankaanpää 1985	3923 07 + 3923 04 x = 7762 10 y = 480 00 z = 110 - 115
21 UTSJOKI KM 12181 verif.	KARIGASNIEMI RAJAVARTIOSTO rautaisen keihäänkärjen löytöpaikka inv. J. Kankaanpää 1985	3911 10 x = 7702 46 y = 455 20 z = n. 160
22 UTSJOKI	KIRKONKYLÄ AILIGAS seita S. Paulaharju 1932:28	3932 03 + 3941 01 x = 7757 - y = 502 - z = 280 - 340
23 UTSJOKI	VULLEDSIIKIRKU palvontapaikka S. Paulaharju 1932:33	3914 10 x = 7734 - y = 494 - z =
24 UTSJOKI	CUORGUANOJA palvontapaikka S. Paulaharju 1932:33	3914 10 x = y = z =
25 UTSJOKI	RAVDOJAVRI palvontapaikka S. Paulaharju 1932:32 - 33 ("Roavvisielg-jäyri")	3931 01 x = 7707 30 y = 506 95 z = n. 230
26 UTSJOKI	AIHTETSOHKKA palvontapaikka tarkastamatta, sijainti kartalta S. Paulaharju 1932:30	3914 01 + 3912 10 x = 7736 73 y = 464 04 z = n. 410
27 UTSJOKI	JAVRIBAINJARGA LADJOKEÄDGI kalaseita S. Paulaharju 1932:23 - 24, 30, 32 inv. J. Kankaanpää 1985	3914 05 + 3914 02 x = 7740 40 y = 467 05 z = n. 11

28 UTSJOKI	GUMPPI-KIRKHU seitapaikka S. Paulaharju 1932:33 (kyseenalainen)	3931 05 x = y = z =
29 UTSJOKI	KAREGASNJARGA-AILIGAS seitapaikka S. Paulaharju 1932:31	3913 01 x = y = z =
30 UTSJOKI	PIETSÄN-KIRKHU seitapaikka S. Paulaharju 1932:33 (epävarma)	- x = y = z =
31 UTSJOKI	NJUOHKARGGU seitapaikka S. Paulaharju 1932:29 tark. T. Rankama 1987	3932 09 x = 7758 77 y = 524 76 z = n. 255
32 UTSJOKI	ANNIVAARA seitapaikka S. Paulaharju 1932:29	3932 03 + 3941 01 x = y = z =
33 UTSJOKI	KIRKONKYLÄ SEITIGÄDGI peuraseita S. Paulaharju 1932:11, 16, 29, 30 inv. J. Kankaanpää 1985	3932 03 + 3941 01 x = 7758 04 y = 500 90 z = 65 - 70
34 UTSJOKI	ONNELA kalaseita S. Paulaharju 1932:11, 14, 29, 31 inv. J. Kankaanpää 1985	3932 04 + 3941 01 x = 7758 82 y = 501 91 z = 65 - 70
35 UTSJOKI	JOUNAS-GÄDGI seita S. Paulaharju 1932:30 Norjan puolella	3923 10 x = 7763 - y = 494 - z = 70 - 80
36 UTSJOKI	NUVVUS-AILIGAS seita S. Paulaharju 1932:30	3914 05 + 3914 02 x = 7747 - y = 471 - z =
37 UTSJOKI	PAPPILA kirkkokenttä Fellman 1906; Paulaharju 1927:288 - 302 inv. J. Kankaanpää 1985	3932 03 + 3941 01 x = 7753 05 y = 500 58 z = 75 - 80

38 UTSJOKI	KENESJÄRVI W	3932 01
KM 18974:	epineoliittinen asuinpaikka; peura-	x = 7737 06
27 - 30	hauta	y = 502 65
22577	tark. M. Torvinen 1984	z = n. 95
	ks. myös T. Rankama tark. 1987 UTSJOKI	
	68 KANESKUOIHKA	
39 UTSJOKI	KENESJÄRVI W HUVILA	3932 01
KM 22578	kivikautinen tai epineol. asuinpaikka	x = 7735 80
24396	tark. M. Torvinen 1984	y = 503 05
24808	tark. T. Rankama 1988	z = n. 95
	tark. T. Rankama & A. Arponen 1989	
40 UTSJOKI	TSIESKULJOHKA	3932 02
	kiviröykkiöitä, 2 kpl (talvihautoja?)	x = 7740 40
	tark. M. Torvinen 1984	y = 501 50
		z = 150
41 UTSJOKI	KENESTUPA	3932 01
KM 18974:	epineoliittinen asuinpaikka; peura-	x = 7733 58
1 - 26	hautoja	y = 503 36
23310	tark. M. Torvinen 1984	z = 95 - 100
24397	tark. T. Rankama & A. Arponen 1989	
24809		
verif.		
42 UTSJOKI	PATONIVA	3932 02
KM 21835	epineoliittinen asuinpaikka	x =
	ilm. J. Högman	y =
		z =
43 UTSJOKI	YLÄ-KUOLNA	3822 10 + 3822
KM 5471:6	kivikirveen löytöpaikka; kvartssia	07
23076	inv. J. Kankaanpää 1985	x = 7646 00 -
		30
		y = 449 60 - 80
		z = 150 - 170
44 UTSJOKI	MOHKKARASKAIDI	3822 11 + 3822
	kivilatomusryhmä	08
	inv. J. Kankaanpää 1985	x = 7680 95
		y = 449 23
		z = 185 - 190
45 UTSJOKI	KOIKKINIVA	3822 12
	kodanpohja ja tuvan pohjia	x = 7695 96
	A. Paulaharju 1970: "Eräitä Tenon	y = 451 38
	ja Inarijoen kesäpaikkoja." <u>Sanan-</u>	z = 150 - 155
	<u>jalka 12.</u>	
	inv. J. Kankaanpää 1985	
	tark. T. Rankama 1989	
46 UTSJOKI	KARIGASNIEMI	3911 10
KM 23077	kvartsi-iskosten löytöpaikka	x = 7702 12
24398	inv. J. Kankaanpää 1985	y = 455 24
	tark. T. Rankama 1988	z = 145 - 155

47 UTSJOKI KM 23078 24399	KARIGASNIEMEN HAUTAUSMAA kivikautinen asuinpaikka inv. J. Kankaanpää 1985 tark. T. Rankama 1988	3911 10 x = 7703 16 - 26 y = 454 60 - 63 z = 155 - 160
48 UTSJOKI KM 23079 24810	TEÄDDISALAGNJARGA kivikautinen tai epineol. asuinpaikka inv. J. Kankaanpää 1985 tark. T. Rankama & A. Arponen 1989	3911 11 x = 7712 40 y = 455 46 z = 140 - 145
49 UTSJOKI HO 53070	TALVADAS BUORISKIRKKU kenttä tutk. A. Erä-Esko 1953 (hist. tsto) inv. J. Kankaanpää 1985	3914 05 + 3914 02 x = 7742 90 y = 468 90 z = 115 - 120
50 UTSJOKI	NUVVUS kalmisto S. Paulaharju 1927: 289 maininta A. Erä-Eskon tutk. kert.:ssa v:lta 1953 "Utsjoki, Talvadas" s. 4 (hist. tsto) inv. J. Kankaanpää 1985	3914 05 + 3914 02 x = 7745 68 y = 470 42 z = 115 - 120
51 UTSJOKI	LOHIKOSTE kenttä inv. J. Kankaanpää 1985	3914 06 x = 7751 88 y = 475 28 z = 115 - 120
52 UTSJOKI	KOADNELVEIJAVRI kenttä; peurahautoja inv. O. Näkkäläjärvi (kansat. tsto; kartta Sgr 576:7) inv. J. Kankaanpää 1985 tark. T. Rankama 1988	3914 06 x = 7755 60 y = 477 78 z = 115 - 120
53 UTSJOKI	TANSSIJOKI W kodanpohja inv. J. Kankaanpää 1985	3923 07 + 3923 04 x = 7762 16 y = 479 66 z = 110 - 115
54 UTSJOKI	TANSSIJOKI E kenttä, peurahauta inv. J. Kankaanpää 1985 tark. T. Rankama 1988	3923 07 + 3923 04 x = 7762 50 y = 480 20 z = 100 - 105
55 UTSJOKI	KUOSNJARGA kodanpohja inv. J. Kankaanpää 1985	3923 07 + 3923 04 x (a) = 7764 96 y = 487 62 z = 110 - 115 x (b) = 7764 87 y = 487 52 z = 120 - 125

56 UTSJOKI KM 23080:1	ÄIMÄJOKI I kodanpohjia; kvartsi-iskosten löytö- paikka maininta A. Erä-Eskon tutk. kert.:ssa v:lta 1953 "Utsjoki, Kirkonkylä, Äimä- joki" (hist. tsto) inv. J. Kankaanpää 1985	3923 10 x = 7760 70 y = 498 90 z = 125 - 130
57 UTSJOKI	ÄIMÄJOKI II kodanpohja; peurahauta maininta ja valokuva A. Erä-Eskon tutk. kert.:ssa v:lta 1953 "Utsjoki, Kirkon- kylä, Äimäjoki" (hist. tsto) inv. J. Kankaanpää 1985 tark. T. Rankama 1988	3923 10 x = 7760 62 y = 499 92 z = 90 - 95
58 UTSJOKI	ÄIMÄJOKI III kodanpohja maininta ja valokuva A. Erä-Eskon tutk. kert.:ssa v:lta 1953 "Utsjoki, Kirkon- kylä, Äimäjoki" (hist. tsto) inv. J. Kankaanpää 1985	3923 10 x = 7760 60 y = 500 18 z = 85 - 90
59 UTSJOKI KM 23312 HO 53069	COALGASBORE kenttä; iskosten löytöpaikka; peura- hautoja (?) S. Paulaharju 1927:290 kaiv. A. Erä-Esko 1953 (hist. tsto) A. Erä-Esko 1953 "Utsjoen ympäristön peuranpyyntikuopista" (kansat. tsto) inv. J. Kankaanpää 1985 tark. T. Rankama 1986, 1988	3932 03 + 3941 01 x = 7759 89 - 96 y = 500 34 - 43 z = 75 - 80
60 UTSJOKI	KIRKONKYLÄ RAJAVARTIOSTO kodanpohjia Maininta ja kartta A. Erä-Eskon tutk. kert.:ssa v:lta 1953 "Utsjoki, Kirkon- kylä, Äimäjoki" (hist. tsto) inv. J. Kankaanpää 1985	3932 03 + 3941 01 x = 7759 12 y = 501 98 z = n. 75
61 UTSJOKI KM 23081	KIRKONKYLÄ kivikautinen asuinpaikka ? inv. J. Kankaanpää 1985	3932 03 + 3941 01 x = 7758 38 y = 500 92 z = 75 - 80
62 UTSJOKI	KOSTEJÄRVI W kenttä inv. J. Kankaanpää 1985	3932 03 + 3941 01 x = 7759 58 y = 502 58 z = 65 - 67
63 UTSJOKI	VETSIKKO LINTULA kenttä inv. J. Kankaanpää 1985	3941 04 + 3941 05 x = 7766 00 y = 511 60 z = 60 - 70

64 UTSJOKI	KIVELÄ kodanpohja inv. J. Kankaanpää 1985	3941 08 x = 7776 54 y = 522 20 z = 60 - 65
65 UTSJOKI KM 24400	VÄLIMAA kenttä Välimaan museotilaa koskevaa aineistoa rak. hist. osastossa C. Carpelanin muistio museovirastolle 1985 inv. J. Kankaanpää 1985 tark. T. Rankama 1987	3941 04 + 3941 05 x = 7771 40 y = 519 00 z = 45 - 50
66 UTSJOKI	ALA-JALVE E kodanpohja inv. J. Kankaanpää 1985	3941 08 x = 7777 09 y = 527 22 z = 30 - 35
67 UTSJOKI	POLMAKJÄRVI VÄHÄ-SARJA kenttä inv. J. Kankaanpää 1985	3941 10 x = 7762 14 y = 539 68 z = 20 - 25
68 UTSJOKI	KANESKUOIHKA peurahautoja, 32 kpl koordinaatit ryhmän N-päästä tark. A. Erä-Esko 1953 (kansat.tsto) inv. J. Kankaanpää 1985 tark. T. Rankama 1987	3932 01 x = 7738 32 y = 502 28 z = 85 - 100
69 UTSJOKI	KARIGASNIEMI peurahauta inv. J. Kankaanpää 1985	3911 10 x = 7700 12 y = 454 34 z = 165 - 170
70 UTSJOKI	KIRKONKYLÄ a) kuoppa inv. J. Kankaanpää 1985 b) kodansijoja inv. T. Rankama 1988	3932 03 + 3941 01 x = 7757 70 y = 500 92 z = n. 70 x = 7757 58 y = 500 90 z = n. 70
71 UTSJOKI	VUOLIB JEÄGELVEÄIJOHKA kuoppa inv. J. Kankaanpää 1985	3941 08 x = 7771 68 y = 520 25 z = n. 45
72 UTSJOKI	KIRKONKYLÄ SAVELA luurangon löytöpaikka inv. J. Kankaanpää 1985	3932 03 + 3941 01 x = 7757 10 y = 501 32 z = 70 - 75

73 UTSJOKI	KAREGASNJARGA kyläkenttä inv. J. Kankaanpää 1985	3911 10 x = 7701 12 - 50 y = 454 56 - 455 00 z = 130 - 135
74 UTSJOKI	ONNELA NIMISMIEHEN KENTTÄ nuor. kenttä; "viikinkihauta" ilm. J. Heinonen 1984 inv. J. Kankaanpää 1985	3923 03 + 3941 01 x = 7759 00 y = 501 40 z = 80 - 85
75 UTSJOKI	KAMAJOHKNJALMMELUOBBAL peurahautoja, ainakin 18 kpl ilm. H. Ormio 1986	3913 12 x = 7723 30 - 60 y = 492 40 - 60 z = n. 130
76 UTSJOKI	RISTENÄSJAVRI 1 kivilatomuksia, 3 kpl ilm. H. Ormio 1986 tark. H. Oksala 1989	3913 04 x = 7709 00 y = 474 30 z = n. 345
77 UTSJOKI	PARIKVARRI 1 kivipurnu ilm. T. Rankama 1985	3941 04 + 3941 05 x = 7762 56 y = 517 86 z = 345 - 350
78 UTSJOKI	PARIKVARRI 2 kivipurnu ilm. T. Rankama 1985	3941 04 + 3941 05 x = 7762 68 y = 518 44 z = 340 - 345
79 UTSJOKI	NUORGAM KEÄDGEJOHKA väijyntäpaikka tark. T. Rankama 1985 (ei kert.)	3941 11 x = 7777 17 y = 531 38 z = 105
80 UTSJOKI	VUOLIB PORAPOKTSAJOHKA peurahautoja löyt. A. Arponen & M. Koponen 1986 tark. T. Rankama 1988	3941 08 x = 7776 10 y = 528 62 z = 40 - 45
81 UTSJOKI	PAJIMUS PORAPOKTSAJOHKA peurahauta löyt. A. Arponen 1986	3941 08 x = 7776 34 y = 527 68 z = 40 - 45
82 UTSJOKI	ALA-JALVE S kuopanneryhmä löyt. A. Arponen 1985 ks. myös T. Rankaman kaiv. kert. 1985: Utsjoki 1 Ala-Jalve	3941 08 x = 7777 00 y = 526 71 z = n. 75

83	UTSJOKI KM 23309	VUOLIB JEÄGELVEÄIJOHKA LOHIRANTA iskosten löytöpaikka löyt. A. Arponen ja M. Koponen 1986	3941 08 x = 7771 72 y = 520 36 z = n. 60
84	UTSJOKI KM 23308	KORDSAM kenttä tark. T. Rankama 1986 (ei kert.)	3923 10 x = 7762 02 y = 498 61 z = 81 - 84
85	UTSJOKI	ROAVVEPOKAJA kivilatomusryhmä tark. T. Rankama & A. Arponen 1986	3913 09 x = 7728 62 y = 486 18 z = n. 320
86	UTSJOKI KM 23311 24401	KENESJÄRVI S epineoliittinen asuinpaikka löyt. T. Rankama & A. Arponen 1986 tark. T. Rankama 1988	3932 01 x = 7734 10 y = 503 30 z = 95 - 100
87	UTSJOKI	KENESJÄRVI S peurahauta löyt. T. Rankama & A. Arponen 1986	3932 01 x = 7734 40 y = 503 32 z = n. 95
88	UTSJOKI	PUVRRASJAVRI peurahautoja, 9 kpl löyt. T. Rankama & A. Arponen 1986	3914 10 x = 7732 00 - 12 y = 497 20 - 32 z = n. 115
89	UTSJOKI	NJAGGALJAVRI peurahautoja, 2 kpl löyt. T. Rankama & A. Arponen 1986	3914 10 x = 7730 34 y = 497 02 z = n. 115
90	UTSJOKI	KIRKONKYLÄ METSÄHALLITUKSEN VIRKATALO liuskekeihäänkärjen löytöpaikka tark. T. Rankama 1986 esine Kirsti Hirvosen hallussa, os. 99980 Utsjoki	3932 03 + 3941 01 x = 7758 25 y = 500 80 z = n. 85
91	UTSJOKI KM 23533 24402	KIRKONKYLÄ KOSKENRANTA kvartsikaapimen löytöpaikka löyt. A. Arponen 1986	3932 03 + 3941 01 x = 7759 26 y = 502 32 z = 75 - 80
92	UTSJOKI KM 23534	ALAKÖNGÄS 1 - 3 kvartsi - ja kvartsiitti-iskosten sekä liuskekatkelmien löytöpaikka ilm. T. Rankama 1986	3941 08 x = 7777 70 y = 526 16 z = 40 - 65
93	UTSJOKI KM 23396	OUTAKOSKI NUORPINIEMI KEÄSSES AISADDU lohipadon jäännökset tark. J. Kankaanpää & J. Saukkonen 1986	3914 01 + 3912 10 x = 7731 42 y = 457 96 z = n. 114

94 UTSJOKI	KENESJOEN SUU kivipurnuja, 7 kpl tark. M. Torvinen 1984 tark. T. Rankama 1988	3932 01 x = 7738 56 y = 510 64 z = n. 85
95 UTSJOKI KM 23372	MIERASJÄRVI S kivikautinen asuinpaikka; peurahautoja inv. H. Kotivuori 1986	3931 02 x = 7714 15 - 72 y = 507 20 - 42 z = n. 140
96 UTSJOKI KM 23373	MIERASJÄRVI W kivikautinen asuinpaikka; peurahauta inv. H. Kotivuori 1986	3931 02 x = 7715 30 y = 507 40 z = n. 140
97 UTSJOKI KM 23374	MIERASJÄRVI W KUHKESNJARGA kivikautinen asuinpaikka; peurahautoja inv. H. Kotivuori 1986	3931 02 x = 7718 05 y = 508 20 z = n. 136
98 UTSJOKI KM 23375	MIERASJÄRVI E MIERASJAVRSUOLU kivikautistyyppinen löytöpaikka; peurahautoja inv. H. Kotivuori 1986	3931 03 x = 7720 90 y = 509 05 z = n. 136
99 UTSJOKI KM 23376	KORRETOJA kivikautinen asuinpaikka; kivilatomus inv. H. Kotivuori 1986 tark. T. Rankama 1987	3931 03 x = 7726 90 y = 505 05 z = n. 115
100 UTSJOKI	PAKTELUOBBAL peurahautoja, 16 kpl inv. H. Kotivuori 1986	3931 03 x = 7729 37 y = 503 50 z = n. 115
101 UTSJOKI	KAMAHPELVARRI peurahautoja inv. O. Näkkäläjärvi (kansat. tsto) tark. E.-L. Schulz 1987	3913 01 x = 7701 54 - 60 y = 467 70 - 468 12 z = yli 300
102 UTSJOKI	KIRKONKYLÄ TVL kivilatomus tark. T. Rankama 1987	3932 03 + 3941 01 x = 7758 86 y = 501 85 z = n. 80
103 UTSJOKI	VARPULA kivilatomusryhmä tark. T. Rankama 1987 tark. T. Rankama 1988	3932 02 x = 7748 58 y = 500 41 z = n. 85

104 UTSJOKI	KIRKONKYLÄ ONNELAN TÖRMÄ 1) kodan- tai kamminpohja tark. T. Rankama 1987	3932 03 + 3941 01 x = 7759 04 y = 501 42 z = n. 75
KM 23894	2) hiili- ja kulttuurikerroksia jokitörmässä tark. T. Rankama 1987	x = 7759 04 y = 501 46 z = n. 75
	3) kivilatomus tark. T. Rankama 1987	x = 7759 04 y = 501 50 z = n. 75
105 UTSJOKI	KIRKONKYLÄ SILTA I A) kodansija tark. T. Rankama 1987	3932 03 + 3941 01 x = 7758 94 y = 501 32 z = n. 75
	B) kuoppa tark. T. Rankama 1987	x = 7759 00 y = 501 20 z = n. 85
	C) kodansija tark. T. Rankama 1987	x = 7759 22 y = 501 18 z = n. 85
	D) rakennuksen pohja tark. T. Rankama 1987	x = 7759 07 y = 501 23 z = n. 85
106 UTSJOKI	KOSTEJÄRVI SW kodansija tark. T. Rankama 1987	3932 03 + 3941 01 x = 7759 38 y = 502 62 z = n. 75
107 UTSJOKI	KORRETOJAN SUU kivikautinen asuinpaikka; kivilatomuk- sia tark. M. Torvinen 1987	3931 03 x = 7727 06 y = 505 06 z = n. 110
108 UTSJOKI	KUKTSHJOKI peurahauta tark. M. Torvinen 1987	3931 03 x = 7722 37 y = 509 60 z = n. 145
109 UTSJOKI KM 19342	KIRKONKYLÄ AILIGAS rautaisen nuolenkärjen löytöpaikka, tarkempi paikallistus puuttuu	3932 03 + 3941 01 x = y = z =
110 UTSJOKI KM 24403	MATKAILUHOTELLI iskoksia; kenttä tark. M. Torvinen 1987 (ei kert.) inv. T. Rankama 1988	3932 03 + 3941 01 x = 7758 61 y = 501 38 z = 70 - 75

111 UTSJOKI	AITTIJOKI 1 nelikulmainen kivikehä inv. T. Rankama 1988	3914 01 + 3912 10 x = 7738 72 y = 464 44 z = n. 115
112 UTSJOKI	AITTIJOKI 2 a) kotakenttä, b) peurahautoja, 4 kpl inv. T. Rankama 1988 tark. T. Rankama 1989	3914 01 + 3912 10 x = 7738 63 y = 464 42 z = n. 120
113 UTSJOKI KM 24404 24811 SGR 5587:10	KARIGASNIEMEN KANSAKOULU a) kvartsi-iskoksia ja kaapimia (asuinpaikka), inv. T. Rankama 1988 tark. T. Rankama & A. Arponen 1989 b) kaivettu tulisija kaiv. C. Carpelan 1963 (kansat. tsto)	3911 10 x = 7705 35 y = 454 03 z = 145 - 150
114 UTSJOKI KM 24405	AKUKOSKI kvartsiittikaavin inv. T. Rankama 1988	3913 03 + 3911 12 x = 7723 44 y = 459 91 z = n. 140
115 UTSJOKI	KOAHPPELASAVDSEJOHKA kenttä inv. T. Rankama 1988	3923 07 + 3923 04 x = 7762 72 y = 489 09 z = n. 120
116 UTSJOKI	ÄIMÄJOKI KUOLLEITTEN KUOLPUNA peurahautoja, 53 kpl; kodansijoja inv. T. Rankama 1988 tark. T. Rankama 1989	3923 10 x = 7760 76 - 7761 36 y = 498 62 - 96 z = n. 120
117 UTSJOKI KM 24406	ÄIMÄJOEN TIE iskoksia inv. T. Rankama 1988	3923 10 x = 7760 78 y = 499 27 z = n. 110
118 UTSJOKI	POARISPAIKKA kenttä inv. T. Rankama 1988	3932 03 + 3941 01 x = 7758 52 y = 501 13 z = n. 70
119 UTSJOKI	KIRKONKYLÄ, VARTIO peurahautoja, 3 kpl inv. T. Rankama 1988	3932 03 + 3941 01 x = 7759 03 y = 501 85 z = n. 80

120 UTSJOKI	KIRKONKYLÄ TEÄNUMOHKKI kivilatomus, mahdollinen kodansija inv. T. Rankama 1988	3932 03 + 3941 01 x = 7759 14 y = 502 19 z = n. 80
121 UTSJOKI	VETSIKKO RIDONJARGA kotakenttä inv. T. Rankama 1988	3941 04 + 3941 05 x = 7767 11 y = 511 22 z = 55 - 60
122 UTSJOKI	NIVAJOKI BILDAM kotakenttä ja kalmisto inv. T. Rankama 1988	3941 08 x = 7777 44 y = 523 96 z = 40 - 50
123 UTSJOKI	NUORGAM KAHKKORKARGGU peurahautoja, 3 kpl inv. T. Rankama 1988	3941 11 x = 7777 24 y = 530 61 z = n. 35
124 UTSJOKI	PULMANKIJÄRVI KALDDASJOHKA asunnonpohjia inv. T. Rankama 1988	3941 10 x = 7767 36 y = 537 56 z = 20 - 25
125 UTSJOKI	PULMAKIJÄRVI S kodansijoja inv. T. Rankama 1988	3941 10 x = 7762 28 y = 539 78 z = n. 20
126 UTSJOKI	PULMANKIJÄRVI LEÄIBEJOHKA a) peurahautoja, 14 kpl, b) peurahauta c) väijyspaikka tai peurahauta inv. T. Rankama 1988 d) peurahauta inv. T. Rankama 1989	3943 01 x = 7762 57 y = 540 54 z = n. 60 - 75
127 UTSJOKI	MIERASLOMPOLO 1 peurahauta inv. T. Rankama 1988	3931 03 x = 7723 46 y = 508 42 z = 145 - 150
128 UTSJOKI	MIERASLOMPOLO 2 peurahautoja, 6 kpl, kivipurnu inv. T. Rankama 1988	3931 03 x = 7724 07 y = 508 05 z = 135 - 140
129 UTSJOKI	TSUOGGAJAVRI SAARI peurahautoja, 4 kpl inv. T. Rankama 1988	3931 03 x = 7727 18 y = 504 67 z = n. 110
130 UTSJOKI KM 24407	TSUOGGALOMPOLA epineoliittinen as. p. inv. T. Rankama 1988	3931 03 x = 7727 46 y = 504 53 z = 105 - 110

131 UTSJOKI KM 24408	TSUOGGAJAVRI OLLILAN VALKAMA a) iskoksia ja kodansijapainanteita (asuinpaikka), b) peurahautoja, 2 kpl inv. T. Rankama 1988	3931 03 x = 7728 16 y = 503 64 z = 105 - 110 z = 105 - 110
132 UTSJOKI	OLLILA kenttä inv. T. Rankama 1988	3931 03 x = 7728 40 y = 503 40 z = 105 - 110
133 UTSJOKI	KEVOJÄRVI E 1 peurahautoja, 2 kpl inv. T. Rankama 1988	3932 02 x = 7741 64 y = 500 84 z = n. 80
134 UTSJOKI	KEVOJÄRVI E 2 kammin jäännökset ja kodansija inv. T. Rankama 1988	3932 02 x = 7741 70 y = 500 97 z = n. 80
135 UTSJOKI	KEVONSUU kenttä inv. T. Rankama 1988	3914 11 x = 7742 24 y = 499 78 z = n. 75
136 UTSJOKI	KEVO ALLAPUOLDSA S kivilatomuksia, 2 kpl inv. T. Rankama 1988	3932 02 x = 7742 84 y = 500 48 z = 90 - 100
137 UTSJOKI	KEVO ALLAPUOLDSA N kuoppia, mahd. kodansijoja, 2 kpl inv. T. Rankama 1988	3932 02 x = 7743 13 y = 500 58 z = n. 100
138 UTSJOKI KM 24409	JOMPPALA KÄMPPÄ kivikautinen asuinpaikka inv. T. Rankama 1988	3932 02 x = 7743 95 y = 500 28 z = n. 85
139 UTSJOKI	JOMPPALA peurahautoja, 4 kpl inv. T. Rankama 1988	3932 02 x = 7744 32 y = 500 53 z = 80 - 85
140 UTSJOKI	PATONIVA HAUKINIEMI peurahautoja, 2 kpl inv. O. Näkkäläjärvi (kansat. tsto: kartta Sgr 576:3) inv. T. Rankama 1988	3932 02 x = 7744 54 y = 500 40 z = n. 80
141 UTSJOKI KM 24410	KIDISJOKI 1 kvartsilöytöpaikka (asuinpaikka) koordinaatit alueen keskikohdalta inv. T. Rankama 1988	3932 02 x = 7745 42 y = 500 81 z = n. 80

142 UTSJOKI KM 24411	KIDISJOKI 2 iskoslöytöpaikka inv. T. Rankama 1988	3932 02 x = 7745 64 y = 500 72 z = n. 85
143 UTSJOKI KM 24412	JORBAJAVRI a) peurahautoja, 5 kpl inv. O. Näkkäläjärvi (kansat. tsto: kartta Sgr 576:4) maininta A. Erä-Eskon kertomuksessa v:lta 1953 "Utsjoen ympäristön peu- ranpyyntikuopista" (kansat. tsto; tiedonanto, ei löytänyt) b) iskoksia ja palanutta luuta (asuinpaikka) inv. T. Rankama 1988	3932 02 x = 7745 74 y = 500 49 z = 85 - 90
144 UTSJOKI	KIDDASAIJAVRI PALOMUOTKA peurahautoja inv. O. Näkkäläjärvi (kansat. tsto: kartta Sgr 576:5) maininta A. Erä-Eskon kertomuksessa v:lta 1953 "Utsjoen ympäristön peu- ranpyyntikuopista" (kansat. tsto; tiedonanto, ei löytänyt) inv. T. Rankama 1988	3932 02 x = 7746 32 y = 500 20 z = n. 85
145 UTSJOKI	AKSOLADDU peurahautoja, 2 kpl inv. T. Rankama 1988	3932 02 x = 7746 82 y = 500 20 z = 80 - 85
146 UTSJOKI	SUOHPAJAVRI ADDASUOLU peurahautoja inv. O. Näkkäläjärvi (kansat. tsto: kartta Sgr 576:2) inv. T. Rankama 1988	3932 02 x = 7747 52 y = 500 54 z = n. 80
147 UTSJOKI KM 24413	NAMMAJAVRI JUHUNIEMI a) peurahautoja, 9 (12?) kpl inv. O. Näkkäläjärvi (kansat. tsto: kartta Sgr 576:1) b) iskoksia ja palanutta luuta (asuinpaikka) inv. T. Rankama 1988	3932 03 + 3941 01 x = 7750 61 y = 500 68 z = n. 85
148 UTSJOKI KM 24414	VANHAINKOTI a) kodansija, b) kvartsi-iskoksia ja -esineitä (asuinpaikka) inv. T. Rankama 1988	3932 03 + 3941 01 x = 7753 24 y = 500 74 z = 74 - 75
149 UTSJOKI	LIEPPATSUOLO peurahautoja, 5 kpl inv. O. Näkkäläjärvi (kansat. tsto: kartta Sgr 576:9) inv. T. Rankama 1989	3822 10 + 3822 07 x = 7679 70 y = 448 63 z = n. 210

150 UTSJOKI	KARIGASNIEMI FIERTSAKUOLBBA 1 mahdollinen asunnonpohja inv. T. Rankama & A. Arponen 1989	3911 10 x = 7702 04 y = 455 46 z = n. 120
151 UTSJOKI	KARIGASNIEMI FIERTSAKUOLBBA 2 mahdollinen asuinkuoppa inv. T. Rankama & A. Arponen 1989	3911 10 x = 7701 98 y = 455 50 z = 145 - 150
152 UTSJOKI	KARIGASNIEMI FIERTSAKUOLBBA 3 peurahautoja, 1 (+1) kpl inv. T. Rankama & A. Arponen 1989	3911 10 x = 7701 76 y = 455 55 z = n. 160
153 UTSJOKI KM 24812	KARIGASNIEMI TENORINNE kivikautinen tai epineoliittinen asuinpaikka inv. T. Rankama & A. Arponen 1989	3911 10 x = 7702 72 y = 454 74 z = 135 - 145
154 UTSJOKI KM 24813	KARIGASNIEMI SUORVI kvartsi-asuinpaikka inv. T. Rankama & A. Arponen 1989	3911 10 x = 7704 95 y = 453 96 z = 145 - 150
155 UTSJOKI	KARIGASNIEMI POLVARINIEMI 1 kodansijoja, 2 kpl inv. T. Rankama & A. Arponen 1989	3911 10 x = 7705 40 y = 453 92 z = n. 145
156 UTSJOKI	KARIGASNIEMI POLVARINIEMI 2 peurahautoja, 12 kpl inv. O. Näkkäläjärvi (kansat. tsto: kartta Sgr ?) inv. T. Rankama & A. Arponen 1989	3911 10 x = 7705 66 y = 453 76 z = 140- 145
157 UTSJOKI	HANNUJÄRVI peurahautoja, 38 kpl O. Näkkäläjärvi 1964: "Preliminary Report on Investigation of Wild Reindeer Trapping Pits in Finland." <u>Studia Ethnographica Upsaliensia XXI.</u> tark. T. Rankama & A. Arponen 1989	3913 01 x = 7702 02 - 16 y = 465 48 - 466 37 z = 290 - 310
158 UTSJOKI KM 24816	YLEMPI TSUOGGA KOAHTEJAVRI kvartsilöytöpaikka inv. T. Rankama 1989	3913 10 x = 7709 66 y = 499 68 z = n. 239
159 UTSJOKI	TSUOGGA KOAHTEJAVRRIK lapinpato inv. T. Rankama 1989	3931 02 x = 7710 48 y = 500 46 z = n. 236
160 UTSJOKI KM 24817	ALEMPI TSUOGGA KOAHTEJAVRI a) kivikautinen tai epineoliittinen asuinpaikka; b) röykkiö inv. T. Rankama 1989	3931 02 x = 7711 04 y = 500 54 z = 238 - 240

161 UTSJOKI	RAVDOROGGEJAVRRIK peurahautoja, 8 kpl inv. T. Rankama 1989	3931 02 x = 7710 34 - 48 y = 508 60 z = n. 225
162 UTSJOKI KM 24815	MIERASJÄRVI N kvartsilöytöpaikka inv. T. Rankama & A. Arponen 1989	3931 03 x = 7722 13 y = 509 59 z = n. 145
163 UTSJOKI	PAJIB MIERASKUOIHKA peurahautoja, 6 kpl inv. T. Rankama 1989	3931 03 x = 7722 72 y = 509 12 z = n. 145
164 UTSJOKI KM 24818	VUOGOJAVRI 1 kvartsiasiuinpaikka inv. T. Rankama 1989	3913 12 x = 7723 02 y = 498 43 z = n. 243
165 UTSJOKI KM 24819	VUOGOJAVRI 2 kvartsilöytöpaikka inv. T. Rankama 1989	3913 12 x = 7722 76 y = 498 36 z = n. 243
166 UTSJOKI KM 24820	VUOGOJAVRI 3 kvartsiasiuinpaikka inv. T. Rankama 1989	3913 12 x = 7722 45 y = 498 32 z = n. 243
167 UTSJOKI KM 24821	VUOGOJAVRI 4 a) kvartsilöytöpaikka b) väijyntäpaikka inv. T. Rankama 1989	3913 12 x = 7722 07 y = 498 33 z = n. 244
168 UTSJOKI	POARESKIEDDEPOHKI TAUNON TUPA peurahautoja, 12 kpl inv. T. Rankama 1989	3932 01 x = 7730 36 - 61 y = 503 28 - 32 z = 110 - 120
169 UTSJOKI	JORBALUOBBAL E peurahauta inv. T. Rankama 1989	3932 01 x = 7730 58 y = 503 39 z = n. 115
170 UTSJOKI	JORBALUOBBAL NE peurahautoja, 5 kpl inv. T. Rankama 1989	3932 01 x = 7730 67 y = 503 26 z = n. 115
171 UTSJOKI	TSIEGGAKUOIHKA 1 asunnonpohja inv. T. Rankama & A. Arponen 1989	3932 01 x = 7731 69 y = 502 68 z = 100 - 110

172 UTSJOKI	TSIEGGAKUOIHKA PATOLAMPI S peurahautoja, 2 kpl inv. T. Rankama & A. Arponen 1989	3932 01 x = 7732 18 y = 502 66 z = 100 - 105
173 UTSJOKI	TSIEGGAKUOIHKA PATOLAMPI N peurahautoja, 9 kpl inv. T. Rankama & A. Arponen 1989	3932 01 x = 7732 68 - 90 y = 502 80 z = 105 - 120
174 UTSJOKI	KENESJÄRVI VÄYLÄKOSKEN SUU kammin pohjia inv. T. Rankama & A. Arponen 1989	3932 01 x = 7733 72 y = 503 25 z = 92 - 95
175 UTSJOKI	KENESJÄRVI S SAARI a) kodansijoja b) asunnonpohja c) peurahauta inv. T. Rankama & A. Arponen 1989	3932 01 x = 7733 88 - 96 y = 503 32 - 39 z = 93 - 101
176 UTSJOKI	JOMPPALANJÄRVI RASSINIVA peurahautoja, 3 kpl Inv. O. Näkkäläjärvi (kansat. tsto: kartta Sgr 576:6)	3932 02 x = 7743 36 y = 500 37 z = 80 - 85
177 UTSJOKI	SUOHPAJAVRI W peurahautoja, 3 kpl inv. T. Rankama & A. Arponen 1989	3932 02 x = 7748 24 y = 500 65 z = n. 75
178 UTSJOKI	PADJESEÄVTTEG rakennuksen pohja inv. T. Rankama 1989	3914 12 x = 7753 12 y = 496 90 z = 250 - 255
179 UTSJOKI	KIRKONKYLÄ MATKAILUHOTELLI SE peurahautoja, 5 kpl inv. T. Rankama 1989	3932 03 + 3941 01 x = 7758 56 y = 501 66 z = 80 - 81
180 UTSJOKI KM 24814	UTSJOENSUU a) kodansijoja b) kivikautinen tai epineoliittinen asuinpaikka inv. T. Rankama 1989	3932 03 + 3941 01 x = 7758 94 y = 502 07 z = 70 - 75
181 UTSJOKI	LUOSNJARSUOLU kodansijoja, talon pohjia A. Paulaharju 1970: "Eräitä Tenon ja Inarijoen kesäpaikkoja." <u>Sanan-</u> <u>jalka 12.</u> inv. T. Rankama 1989	3932 03 + 3941 01 x = 7762 82 - 7763 22 y = 508 64 - 509 18 z = n. 57,5

182 UTSJOKI	LOHINIVA kodansijoja, 2 kpl inv. T. Rankama 1989	3941 08 x = 7771 50 y = 520 02 z = n. 45
183 UTSJOKI	PALOKOSKI N kuoppa inv. T. Rankama 1989	3941 08 x = 7775 55 y = 521 55 z = n. 60
184 UTSJOKI	PULMANKIJÄRVI KALDDASLUOBBAL 1 peurahautoja, 5 kpl inv. T. Rankama 1989	3941 10 x = 7767 18 y = 536 22 z = 75 - 80
185 UTSJOKI	PULMANKIJÄRVI KALDDASLUOBBAL 2 peurahauta inv. T. Rankama 1989	3941 10 x = 7767 22 y = 536 48 z = n. 80
186 UTSJOKI	PULMANKIJÄRVI LEÄIBEJOHKA 2 peurahautoja, 19 kpl inv. T. Rankama 1989	3943 01 x = 7762 58 - 88 y = 540 80 - 541 38 z = 80 - 100
187 UTSJOKI	KOASKIMLUOBBAL peurahautoja, 2 kpl ilm. Hannu Ormio 1989	3914 11 x = 7740 10 y = 499 28 z = n. 130
188 UTSJOKI	RISTENÄSJAVRI 2 peurahautoja, 3 kpl tark. H. Oksala 1989	3913 04 x = 7708 73 y = 473 52 z = n. 375
189 UTSJOKI	RISTENÄSJAVRI 3 peurahautoja, 6 + 1 + 1 kpl tark. H. Oksala 1989	3913 04 x = 7709 48 y = 474 69 z = 340 - 345
190 UTSJOKI	KEVON REITTI 1 kvartsilöytöpaikka tark. H. Oksala 1989	3913 05 x = 7710 91 y = 476 24 z = 400 - 405
191 UTSJOKI	KEVON REITTI 2 kvartsilöytöpaikka tark. H. Oksala 1989	3913 08 x = 7714 05 y = 482 46 z = 300 - 310
192 UTSJOKI	KEVON REITTI 3 kvartsilöytöpaikka tark. H. Oksala 1989	3913 08 x = 7714 12 y = 482 46 z = 310 - 320