

Eril. kts 72/133. 1986

UTSJOKI, TENOJOKIVARSI

muinaistieteellinen inventointi 1985

Jarmo Kankaanpää

Jarmo Kankaanpää

Utsjoen kunnan Tenojokivarren muinaistieteellinen inventointi 1985.

Johdanto.

Utsjoen kunnanvaltuuston päätettyä teettää Tenojokivarren yleiskaavan laatimista varten perusselvityksen, jonka yhtenä osana olisi "Alueen esi- ja kulttuurihistorialliset arvot", esitti kunnanhallitus 18.4.1985 päivätyllä kirjeellään museovirastolle tarjouspyynnön, jonka tuloksena oli Utsjoen kunnan ja museoviraston välinen sopimus esihistoriallisten ja saamelaisasutukseen liittyvien kiinteiden muinaisjäännösten inventoinnista Utsjoen kunnan alueella Inarijoen ja Tenojoen varsilla; inventoinnin budjetiksi määrättiin 30.000 mk.

Inventointiin liittyvät kenttätutkimukset suoritettiin heinä - elokuussa 1985. Työ aloitettiin tarkastamalla esihistorian toimiston topografisen arkiston tuntemat kohdealueelle sijoittuvat muinaisjäännökset, joita oli yhteensä kaksikymmentä. Luetteloituja esineitä oli kahdestoista kohteesta, loput kahdeksan olivat ilmoitettuja löytöpaikkoja, uhripaikkoja (seitoja) ja hautapaikkoja. Arkistotietojen perusteella luetteloiduista kohteista pystyttiin paikkakuntalaisten avustuksella paikallistamaan kymmenen kivikautista löytöpaikkaa, yksi rautakautinen löytöpaikka, neljä seitaa ja yksi hautapaikka; edelleen selvitettiin yhden hautapaikan todennäköinen aikaisempi sijainti. Tarkemmin paikantamatta jäi kolme kivikautista (Uts 3, 6 ja 43) ja yksi rautakautinen (Uts 21) löytöpaikka.

Uusia esihistoriallisia kohteita etsittiin lähinnä tarkastamalla paljastumakohtia kuten tieleikkauksia ja sorakuoppia; tämän toiminnan melko vaatimattomana tuloksena löytyi neljä mahdollista kivikautista asuinpaikkaa. Paikkakuntalaisilta saadut tiedot esine- ym. löydöistä

jäivät vähäisiksi ja epämääräisiksi, johtuen ilmeisesti lähinnä rauhoituksen pelosta. Tämä on varsin ymmärrettävää, sillä jokilaakson alueella viljelys- ja rakennuskelpoista maata on hyvin rajoitetusti, joen ja kivikkoisen tunturin väliin jäävä rantatasanne useimmiten edustaa seudun ainoaa viljelys- ja asutuskelpoista maa-alaa. Muinaisjäännökset kuitenkin valitettavasti keskittyvät samoille paikoille kuin nykyinenkin asutus.

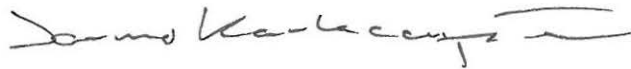
Koska inventoinnin urakasopimuksessa nimenomaan mainittiin myös saamelaiskulttuuriin liittyvät muinaisjäännökset, pyrittiin tarkastuksen yhteydessä luetteloimaan mahdollisimman paljon tähän luokkaan kuuluvia kohteita. Vanhoja asuinkenttiä ja erillisiä kodanpohjia löytyi yhteensä 19 kpl, edelleen löytyi kaksi uutta saamelaisvaiheeseen todennäköisesti ajoittuvaa kalmistoa. Näitä kohteita etsittäessä käytettiin lähteistönä pääasiassa kirjallisuutta - etenkin Samuli Paulaharjun, T.I. Itkosen ja Jaakko Fellmanin teoksia - sekä Aarni Erä-Eskon tarkastus- ja kaivauskertomuksia (historian osaston top. arkisto), mutta myös paikkakuntalaisilta saatiin runsaasti tietoja. Kodanpohjien vallirakenteet ovat useimmiten varsin selvästi tunnistettavissa, ja moniin kenttiin liittyy vielä selvästi ympäristöstä poikkeava kasvillisuus (heinänsekainen katajapensaikko), joten ne ovat helposti havaittavissa ja yleensä paikkakuntalaisten tiedossa. Olisi mielenkiintoista selvittää, onko kodanpohjien ympäristökasvillisuus riippuvainen pelkästään asutusvaiheen iästä, vai liittyykö se myös mahdollisesti paikalla harjoitettuihin elinkeinoihin ja asutusvaiheen vuotuiskiertoon, ts. onko kyseessä talvi-, kesä- vai ympärivuotinen asutus.

Asuinkentistä saatiin jopa niin paljon ilmoituksia, että kaikkia ei ehditty tarkastaa; useimmat tarkastamattomat kentät sijaitsevat kuitenkin sisämaassa varsinaisen inventointialueen ulkopuolella. Jokivarteen sijoittuvista, tarkastamattomista kentistä mainittakoon Palkassaari (pk-lehti 3822 11 + 3822 08) ja Paulaharjun kirjaama Luhkarpaihi (pk-lehti 3914 01 + 3912 10). Tarkastettuja kenttiä, joissa ei havaittu rakenteita oli mm. Nuorpiemen etelä- ja pohjoispäässä (pk-lehti 3914 01 +

3912 10) sekä Aslakkalassa (pk-lehti 3822 10 + 3822 07); Roviniemen kärjessä (pk-lehti 3911 10) sijaitsevan kentän rakennelmat todettiin niin nuoriksi (mm. kellarikuopalla varustetun hirsituvan kivijalka), ettei niitä luetteloitu.

Niin kivikautiset löytöpaikat kuin kentät ja kodanpohjatkin sijaitsevat useimmiten hiekkapohjaisilla niemekkeillä lähellä nykyisen tai entisen rantatörmän reunaa; varsin tyypillinen asuinkentän sijainti on sivujoen tai puron suussa, Tenon alavirran puolella. Tällaisia paikkoja lieneekin syytä pitää silmällä mahdollisten rakennushankkeiden ja tarkastusten yhteydessä; kesällä -85 luetteloidut kohteet edustanevat vain murto-osaa Tenojokivarren saamelaisperäisistä muinaisjäännöksistä. Myös kivi-, varhaismetalli- ja rautakautisia kohteita voidaan olettaa löytyvän alueelta vielä runsaasti; yksityishenkilöiden tekemien löytöjen tehokas hyödyntäminen vaatisi kuitenkin voimakasta valistustyötä muinaismuistolaista ja etenkin arkeologisen tutkimuksen merkityksestä saamelaisten esihistorian ja kansallisen menneisyyden selvittämisen kannalta.

Helsingissä 5.2.1986



Jarmo Kankaanpää

Utsjoen Tenojokivarren inventoinnin yhteydessä tarkastetut ja luetteloidut kohteet.

N:o	paikannimi löytönumerot	kohteen laji	peruskartan numero ja koordinaatit
1.	Ala-Jalve KM 3898 22488 18898 22897 18899 21749 21836	kivi- ja varhaismetalli- kautinen asuinpaikka.	3941 08 p = 7777 28 i = 527 00 k = 45 - 50
4.	Nuorgamin kylä	hautakumpuja	3941 11 p = 7778 60 i = 534 42 k = 20 - 25
8.	Garnjarga KM 8834	kivikautinen löytöpaikka	3932 03 + 3941 01 p = 7760 66 i = 504 76 k = 70 - 75
9.	Palokoski KM 11359	kivikautinen löytöpaikka	3941 08 p = 7775 00 i = 521 22 k = 50 - 55

10. Niemelä	varhaismetallikautinen	3932 03 + 3941 01
KM 13289	asuinpaikka	p = 7759 54-58
13963		i = 503 18-36
14958		k = 70 - 80
23073		
11. Seitala	kivikautinen löytöpaikka	3913 03 + 3911 12
KM 13371		p = 7729 48
		i = 459 86
		k = 120 - 125
12. Kultala	kalmisto ja kivikautinen	3932 03 + 3941 01
KM 14388	löytöpaikka	p = 7760 61-63
23074		i = 500 20
		k = 80 - 85
15. Outakoski, Laitila	rautakautinen löytöpaikka	3913 03 + 3911 12
KM 13380		p = 7729 15
		i = 459 92
		k = 120 - 125
16. Outakoski	peuraseita	3913 03 + 3911 12
		p = 7729 00
		i = 460 18
		k = n. 170
17. Nuorgamin kylä	kivikautinen löytöpaikka	3941 11
		p = 7778 58
		i = 533 98
		k = 20 - 25

18. Kostejärvi KM 15206	kivikautinen asuinpaikka	3932 03 + 3941 01 p = 7759 76 i = 503 14-23 k = 65 - 70
19. Onnela KM 15206 23075	kivikautinen asuinpaikka	3932 03 + 3941 01 p = 7758 84 i = 501 92 k = 75 - 85
20. Tanssijoki KM 15659	kivikautinen löytöpaikka	3923 07 + 3923 04 p = 7762 10 i = 480 00 k = 110 - 115
21. Karigasniemi, rajavartiosto KM 12181	rautakautinen löytöpaikka	3911 10 p = 7702 46 i = 455 20 k = n. 160
27. Jäyribainjarga	kalaseita	3914 05 + 3914 02 p = 7740 40 i = 467 05 k = n. 115
33. Seitigädgi	peuraseita	3932 03 + 3941 01 p = 7758 04 i = 500 90 k = 65 - 70

34. Onnela	kalaseita	3932 03 + 3941 01 p = 7758 82 i = 501 91 k = 65 - 70
37. Pappila	kirkkokenttä	3932 03 + 3941 01 p = 7753 05 i = 500 58 k = 75 - 80
43. Ylä-Kuolna KM 5471:6 23076	kivikautinen löytöpaikka	3822 10 + 3822 07 p = 7676 00-30 i = 449 60-80 k = 150 - 170
44. Mohkkarasskaidi	kalmisto?	3822 11 + 3822 08 p = 7680 95 i = 449 23 k = 185 - 190
45. Koikkiniva	kodanpohja	3822 12 p = 7695 96 i = 451 38 k = 150 - 155
46. Karigasniemi KM 23077	kivikautinen löytöpaikka	3911 10 p = 7702 12 i = 455 24 k = 145 - 155

47.	Karigasniemi, hautausmaa KM 23078	kivikautinen asuinpaikka?	3911 10 p = 7703 16-23 i = 454 60-63 k = 155 - 160
48.	Teäddsälagnjarga KM 23079	kivikautinen asuinpaikka?	3911 11 p = 7712 40 i = 455 46 k = 140 - 145
49.	Talvadas	kodanpohjia	3914 05 + 3914 02 p = 7742 90 i = 468 90 k = 115 - 120
50.	Nuvvus	kalmisto	3914 05 + 3914 02 p = 7745 68 i = 470 42 k = 115 - 120
51.	Lohikoste	kodanpohjia	3914 06 p = 7751 88 i = 475 28 k = 115 - 120
52.	Koadnelveijavri	kodanpohjia	3914 06 p = 7755 60 i = 477 78 k = 115 - 120

53. Tanssijoki W	kodanpohja	3923 07 + 3923 04 p = 7762 12 i = 479 66 k = 110 - 115
54. Tanssijoki E	kodanpohjia	3923 07 + 3923 04 p = 7762 50 i = 480 20 k = 100 - 105
55. Kuošnjarga	kodanpohjia	3923 07 + 3923 04 p = 7764 87-96 i = 487 52-62 k = 110 - 125
56. Äimäjoki I KM 23080	kodanpohjia ja kivikautinen löytöpaikka	3923 10 p = 7760 70 i = 498 90 k = 125 - 130
57. Äimäjoki II	kodanpohja	3923 10 p = 7760 62 i = 499 92 k = 90 - 95
58. Äimäjoki III	kodanpohja	3932 03 + 3941 01 p = 7760 60 i = 500 18 k = 85 - 90

59. Coalgasbore	kodanpohjia	3932 03 + 3941 01
hist. os. 53069		p = 7759 89-96 i = 500 34-43 k = 75 - 80
60. Kirkonkylä, rajavartiosto	kodanpohjia	3932 03 + 3941 01
		p = 7759 12 i = 501 98 k = n. 75
61. Kirkonkylä KM 23081	kivikautinen asuinpaikka?	3932 03 + 3941 01
		p = 7758 38 i = 500 92 k = 75 - 80
62. Kostejärvi W	kodanpohjia	3932 03 + 3941 01
		p = 7759 58 i = 502 58 k = 65 - 67
63. Lintula	kodanpohjia	3941 04 + 3941 05
		p = 7766 00 i = 511 60 k = 60 - 70
64. Kivelä	kodanpohja	3941 08
		p = 7776 54 i = 522 20 k = 60 - 65

65.	Välimaa	kodanpohjia	3941 01 + 3941 05
			p = 7771 40
			i = 519 00
			k = 45 - 50
66.	Ala-Jalve E	kodanpohja	3941 08
			p = 7777 09
			i = 527 22
			k = 30 - 35
67.	Polmakjärvi	kenttä	3941 10
			p = 7762 14
			i = 539 68
			k = 20 - 25
68.	Kaneškuoiohka	kuoppa	3932 01
			p = 7738 32
			i = 502 28
			k = 85 - 90
69.	Karigasniemi	pyyntikuoppa	3911 10
			p = 7700 12
			i = 454 34
			k = 165 170
70.	Kirkonkylä	kuoppa	3932 03 + 3941 01
			p = 7757 70
			i = 500 92
			k = n. 70

71. Jeägelveäijohka	kuoppa	3941 08 p = 7771 68 i = 520 25 k = n. 45
72. Savela	luurangon löytöpaikka	3932 03 + 3941 01 p = 7757 10 i = 501 32 k = 70 - 75
73. Karegasnjarga	kyläkenttä	3911 10 p = 7701 12-50 i = 454 56 - 5 00 k = 130 - 135
74. Onnela	nuor. kenttä, "viikinkihauta"	3932 03 + 3941 01 p = 7759 00 i = 501 40 k = 80 - 85

ESIHISTORIALLISEN KOHTEEN TARKASTUS

Tarkastanut Jarmo Kankaanpää Aika 5.8.1985; 14.8.1985

Kohde asuinpaikka Kunta Utsjoki 1

Ajoitus kivik. - varh.met.k. Alue Nuorgam

Nimi Ala-Jalve

Mj-rekisteri n:o _____

Mj-luokka _____

Peruskartta (n:o, nimi, vuosi) 3941 08 Njällavarri 1977

Peruskoordinaatit: x = _____, y = _____, z = _____

Yhtenäiskoordinaatit: p = 7777 28, i = 527 00, k = 45-50

Suunta ja etäisyys kirkosta tms. Nuorgamin kylästä 7 km länteen.

Mj:n laajuus (alueen rajakoordinaatit lisäyksiin) _____

Kylä, kaupunginosa Nuorgam

Alue (kylän osa, kortteli tms.) _____

Tila, palsta, tontti tms.; RN:o; paikan lähempi nimi valtionmaa;

Ala-Jalve RNo 9

Omistaja, vuokraaja, osoite, puhelin RNo 9: Lars Johannes Guttorm,

Ala-Jalve, 99990 Utsjoki

Aikaisemmat tiedot (verfikaatit, tarkastukset, tutkimukset, mj-luettelot, kirjallisuutta) A. Erä-Eskon tarkastuskertomus v:lta 1972 (MV top. ark.).

vuosien 1984 ja -85 kaivauskertomukset (MV top. ark., toistaiseksi jättämättä).

Aikaisemmat löydöt (museonumerot) KM 3898; 18898; 18899; 21749 ja 21836 sekä
kaivauslöydöt vuosilta 1984 (KM 22488) ja -85 (toistaiseksi nrotta).

Tarkastuslöydöt _____

Liitteet: peruskarttaote, muita karttoja _____
valokuvat neg. 61008, diat n:o _____

Tarkastuksen aihe Tenojokivarren inventointi

Ympäristö (rakennukset, tiet, vesistöt, hiekkakuopat ym.; karttaluonnos, mikäli muutoksia peruskartasta) Asuinpaikka sijaitsee Tenon rannalla Ala-Jalven talon pohjoispuolella, Tenon ja Utsjoen-Nuorgamin maantien välissä. Alueen läpi kulkee ns. Alakönkään museotie.

Kohteen kuvaus (maaston laatu: pelto, metsä, ranta tms.; Muoto: mäki, rinne tms. Maaperä: Kasvillisuus. Huomiot kohteesta. Aikaisemmin tutkittu osa. Koekuopat jne., Muutokset aikaisemmasta. Nykyinen kunto.) Löytöalue sijaitsee vanhan rantaterassin itälaidalla. Kasvillisuus on pääasiassa sammalta ja varvikkoa, aikaisemmin alueella kasvaneen harvahkon tunturikoivikon on tunturimittari tuhonnut. Museotien pohjoispuolinen alue on kivikkoista hiekkamoreenia, museotien ja talon väliin jäävä löytörikas terassinosa on kivetöntä hiekkaa. Alueella suoritetuista tutkimuksista ks. Erä-Eskon tarkastuskertomus (1973) sekä kaivauskertomukset vuosilta 1984 (K.Katiskoski - T.Rankama) ja 1985 (T.Rankama). Museotien pohjoispuolelle jäävä alue on periaatteessa hyvässä kunnossa lukuunottamatta joitakin

autojen pysäköintiin käytettyjä levikkeitä, tien eteläpuolelle jäävä hiekka-
terassi taas sortuu jatkuvasti itsestään. Osa asuinpaikasta lienee tuhoutunut
museotien rakentamisen ja parantamisen yhteydessä.

Alueen laajuuden arviointiperuste ks. Erä-Esko 1953 ja kaivauskertomukset.

Luokitusehdotus perusteluineen I

Ehdotus suoja-alueeksi perusteluineen

Havaintomahdollisuudet Hyvät

Opas

Rauhoitustoimenpiteet maastossa (yhteys maanomistajaan, kiireelliset ilmoitukset
jne)

Tarpeelliset jatkotoimenpiteet

Lähilöytöjä Utsjoki 66 Ala-Jalve E, kodanpohja.

Perimätieto (kertoja, ikä) _____

Huomautuksia _____

Selostus jätetty

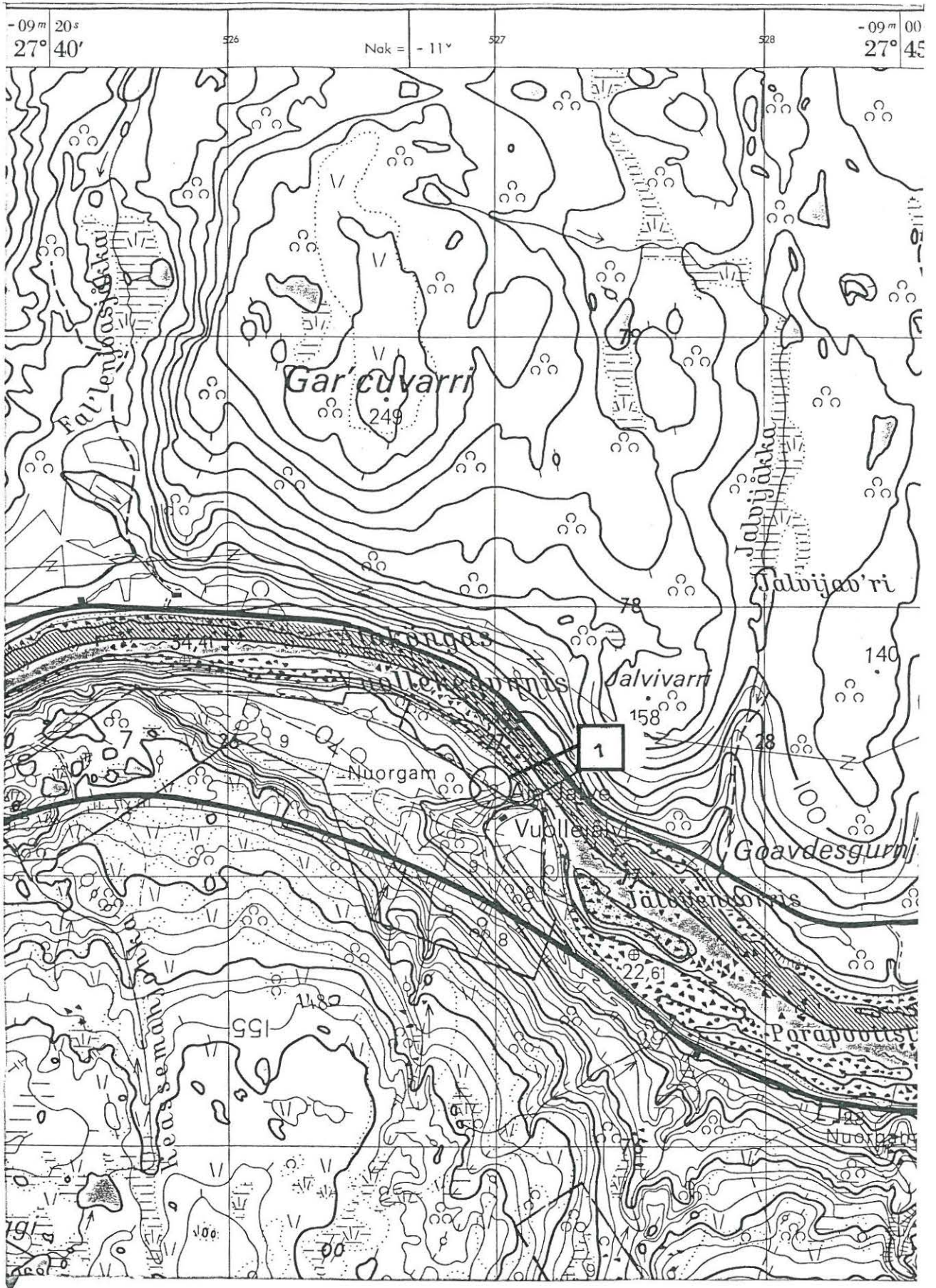
paikka


päiväys

allekirjoitus

Lisäyksiä

Utsjoki 1 Ala-Jalve





Asuinpaikka (nuolien välissä) eteläkaakosta.

61008

61008 / 1984 - Torvinen

ESIHISTORIALLISEN KOHTEEN TARKASTUS

Tarkastanut Jarmo Kankaanpää Aika 25.7.1985

Kohde hautakumpuja Kunta Utsjoki 4

Ajoitus _____ Alue Nuorgam

Nimi Kalliomäki

Mj-rekisteri n:o _____

Mj-luokka _____

Peruskartta (n:o, nimi, vuosi) 3941 11 Nuorgam 1977

Peruskoordinaatit: x = _____, y = _____, z = _____

Yhtenäiskoordinaatit: p = 7778 60, i = 534 42, k = 20-25

Suunta ja etäisyys kirkosta tms. Nuorgamin kylän keskustassa

Mj:n laajuus (alueen rajakoordinaatit lisäyksiin) _____

Kylä, kaupunginosa Nuorgam

Alue (kylän osa, kortteli tms.) _____

Tila, palsta, tontti tms.; RN:o; paikan lähempi nimi Kalliomäki RNo 10:2

Omistaja, vuokraaja, osoite, puhelin _____

Aikaisemmat tiedot (verfikaatit, tarkastukset, tutkimukset, mj-luettelot, kirjallisuutta)

Todennäköisesti on kysymys haudoista, jotka kapt. Innola mainitsee

kirjeessään MV:lle tai A. Erä-Eskolle 24.10.1954 (kirje hävinnyt).

Aikaisemmat löydöt (museonumerot) _____

Tarkastuslöydöt _____

Liitteet: peruskarttaote, muita karttoja _____
valokuvat neg. _____, diat n:o _____

Tarkastuksen aihe Tenojokivarren inventointi

Ympäristö (rakennukset, tiet, vesistöt, hiekkakuopat ym.; karttaluonnos, mikäli muutoksia peruskartasta) _____

Kohteen kuvaus (maaston laatu: pelto, metsä, ranta tms.; Muoto: mäki, rinne tms.
Maaperä: Kasvillisuus. Huomiot kohteesta. Aikaisemmin tutkittu osa. Koekuopat jne.,
Muutokset aikaisemmasta. Nykyinen kunto.) Kysyessäni tarkastuskäynnin yhtey-
dessä Regina Holmbergilta (n. 65 v.) kapt. Innolan mainitsemista hautakummuista,
muisteli R.H. että aivan Nuorgamin keskustassa sijaitsevan Holmbergin talon
lähellä, talosta itään maantien pohjoislaidalla oli aikaisemmin ollut joukko
joukko pitkulaisia , matalia tien suuntaisia kumpuja, joita oli paikkakunnalla
yleisesti pidetty hautoina ja joilla oli ennen vanhaa peloteltu lapsia (mm.
R.H.:ia itseään). Lähdimme R.H.:n kanssa etsimään paikkaa, mutta kumpuja ei
löytynyt. R.H.:n muisteleman paikan kohdalla maantietä oli äskettäin leven-
netty ja sen viereen kaivettu leveä oja; on varsin mahdollista, että kummut

ovat tässä yhteydessä tuhoutuneet. Muista haudoista Nuorgamin kylän ympäristössä R.H. ei tiennyt.

Alueen laajuuden arviointiperuste _____

Luokitusehdotus perusteluineen _____ luokka III; ilm. tuhoutunut.

Ehdotus suoja-alueeksi perusteluineen _____

Havaintomahdollisuudet _____

Opas _____ Regina Holmberg, 99990 Utsjoki

Rauhoitustoimenpiteet maastossa (yhteys maanomistajaan, kiireelliset ilmoitukset jne) _____

Tarpeelliset jatkotoimenpiteet _____

Lähilöytöjä _____

Perimätieto (kertoja, ikä) _____ ks. kohteen kuvaus.

Huomautuksia _____

Selostus jätetty

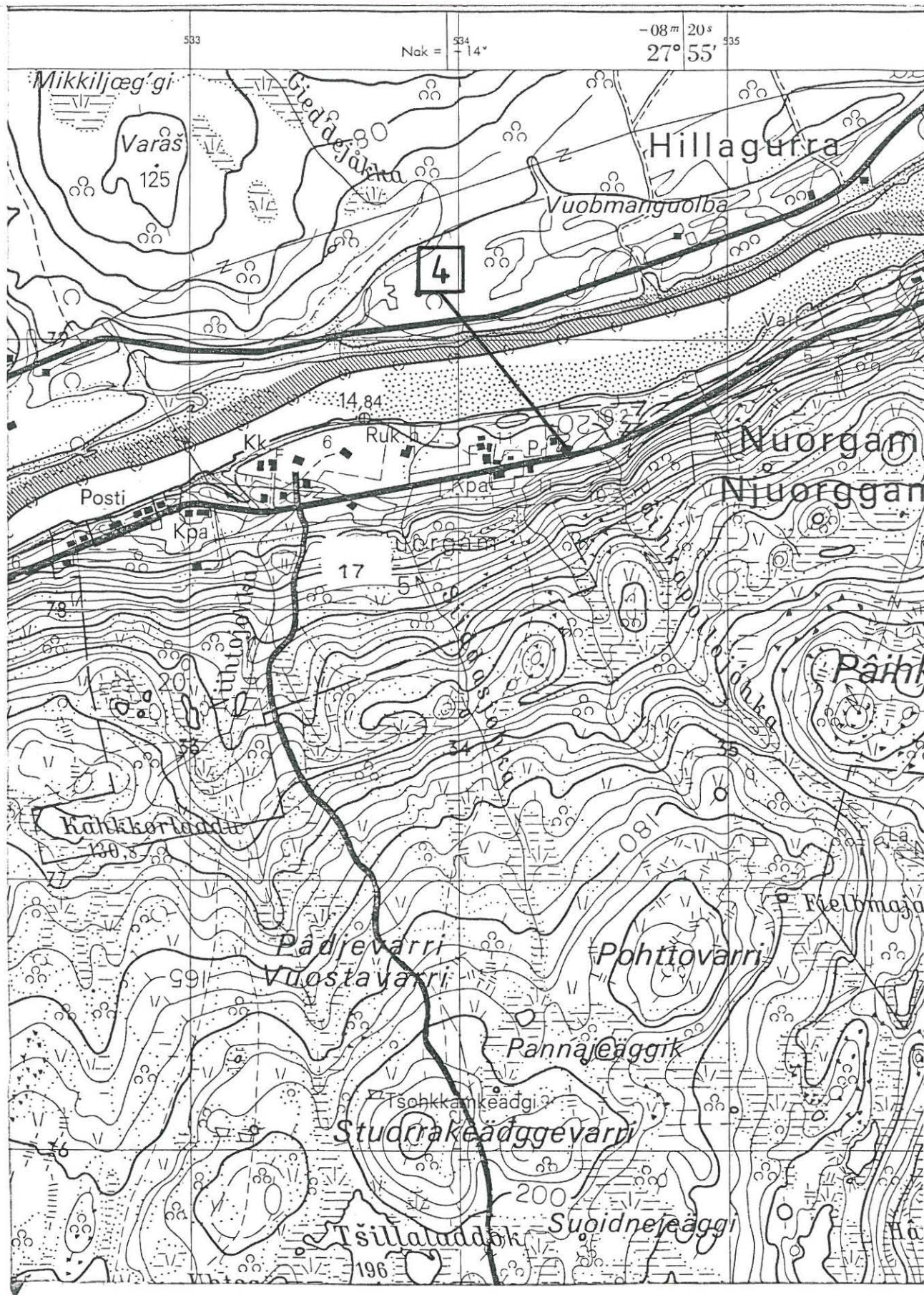
paikka

päiväys

allekirjoitus

Lisäyksiä

Utsjoki 4 Nuorgamin kylä



ESIHISTORIALLISEN KOHTEEN TARKASTUS

Tarkastanut Jarmo Kankaanpää Aika 18.7.1985

Kohde kivikaut. löytöpaikka Kunta Utsjoki 8

Ajoitus _____ Alue Kirkonkylä

Nimi Garnjarga

Mj-rekisteri n:o _____

Mj-luokka _____

Peruskartta (n:o, nimi, vuosi) 3932 03 + 3941 01 Utsjoki 1977

Peruskoordinaatit: x = _____, y = _____, z = _____

Yhtenäiskoordinaatit: p = 7760 66, i = 504 76, k = 70-75

Suunta ja etäisyys kirkosta tms. Utsjoen sillasta n. 3,2 km ENE

Mj:n laajuus (alueen rajakoordinaatit lisäyksiin) _____

Kylä, kaupunginosa Kirkonkylä

Alue (kylän osa, kortteli tms.) Garnjarga

Tila, palsta, tontti tms.; RN:o; paikan lähempi nimi _____

Omistaja, vuokraaja, osoite, puhelin _____

Aikaisemmat tiedot (verfikaatit, tarkastukset, tutkimukset, mj-luettelot, kirjallisuutta) _____

Aikaisemmat löydöt (museonumerot) KM 8834 piikeihäänkärki

Tarkastuslöydöt _____

Liitteet: peruskarttaote, muita karttoja _____
valokuvat neg. 63229-30 _____, diat n:o 9771 _____

Tarkastuksen aihe Tenojokivarren inventointi _____

Ympäristö (rakennukset, tiet, vesistöt, hiekkakuopat ym.; karttaluonnos, mikäli muutoksia peruskartasta) Lp. sijaitsee Tenon ja Utsjoen-Nuorgamin maantien välissä n. 80m entisestä Garnjargan tilan päärakennuksesta (nyk. retkeilymaja) SSW. _____

Kohteen kuvaus (maaston laatu: pelto, metsä, ranta tms.; Muoto: mäki, rinne tms. Maaperä: Kasvillisuus. Huomiot kohteesta. Aikaisemmin tutkittu osa. Koekuopat jne., Muutokset aikaisemmasta. Nykyinen kunto.) Alue on tiheää heinikkoa kasvavaa entistä viljelysmaata Tenon alimmalla rantatasanteella. Arvioidun löytöpaikan kohdalla oli matala, joen suuntainen entinen rantavalli; silmämääräisen tarkastelun perusteella ei kuitenkaan voinut havaita merkkejä kiinteästä muinaisjäännöksestä. Alueen lopullinen luokitus vaatii koekaivauksen. _____

Alueen laajuuden arviointiperuste _____

Luokitusehdotus perusteluineen luokka II. Mahdollisen asuinpaikan olemassaolo
ei selvitetävissä ilman koekaivausta.

Ehdotus suoja-alueeksi perusteluineen _____

Havaintomahdollisuudet Heikot

Opas Hans H. Laiti (99980 Utsjoki) näytti paikan kartalta (oli löydettyäessä paikalla).

Rauhoitustoimenpiteet maastossa (yhteys maanomistajaan, kiireelliset ilmoitukset
jne) _____

Tarpeelliset jatkotoimenpiteet koekaivaus tarvittaessa

Lähilöytöjä _____

Perimätieto (kertoja, ikä) _____

Huomautuksia _____

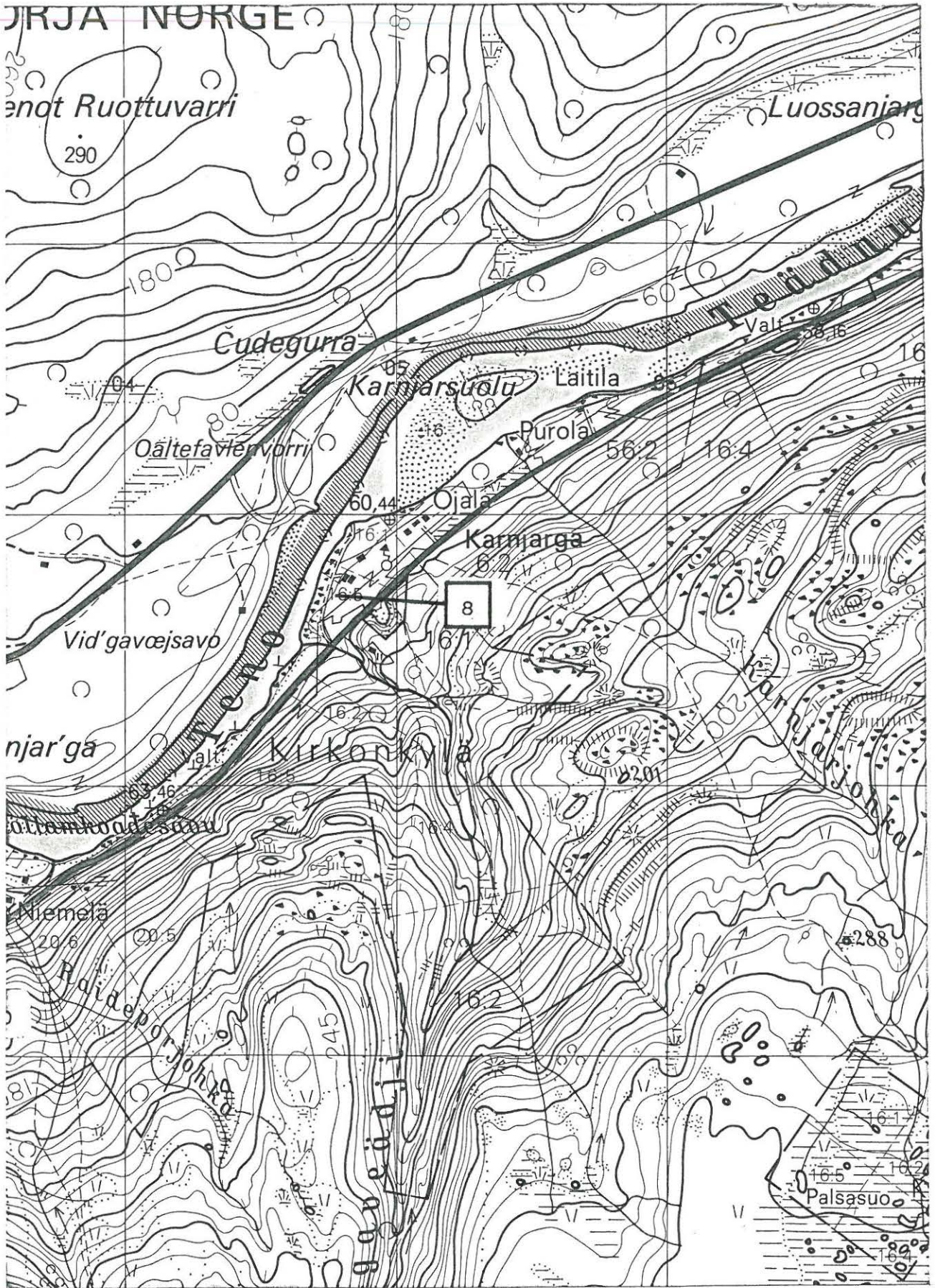
Selostus jätetty

paikka

päiväys

allekirjoitus

Lisäyksiä





Garnjargan talo löytöpaikan suunnasta. 63229



Näkymä talon pihasta löytöpaikalle (nuoli). 63230

ESIHISTORIALLISEN KOHTEEN TARKASTUS

Tarkastanut Jarmo Kankaanpää Aika 14.8.1985

Kohde kivikautinen löytöpaikka Kunta Utsjoki 9

Ajoitus _____ Alue Nuorgam

Nimi Palokoski

Mj-rekisteri n:o _____

Mj-luokka _____

Peruskartta (n:o, nimi, vuosi) 3941 08 Njällavarri 1977

Peruskoordinaatit: x = _____, y = _____, z = _____

Yhtenäiskoordinaatit: p = 7775 00, i = 521 22, k = 50-55

Suunta ja etäisyys kirkosta tms. 13 km Nuorgamin kylästä länteen.

Mj:n laajuus (alueen rajakoordinaatit lisäykseen) _____

Kylä, kaupunginosa Kirkonkylä

Alue (kylän osa, kortteli tms.) _____

Tila, palsta, tontti tms.; RN:o; paikan lähempi nimi Buollamguoikka RNo 26

Omistaja, vuokraaja, osoite, puhelin om. Uula Guttorm, A 727 Kesäpuro, 99980

Utsjoki: Jouni Guttorm, Vuokratalo Koulu PJ B 009, 99980 Utsjoki

Aikaisemmat tiedot (verfikaatit, tarkastukset, tutkimukset, mj-luettelot, kirjallisuutta) A. Erä-Esko tark. 1958; valokuva + kartta, ei tark. kertomusta.

Aikaisemmat löydöt (museonumerot) KM 11359 kourutaltoa

Tarkastuslöydöt _____

Liitteet: peruskarttaote, muita karttoja A. Erä-Eskon piirt. yleiskartta v. 1958
valokuvat neg. 63305-6, 63315-6, diat n:o 9772-4

63245

Tarkastuksen aihe Tenojokivarren inventointi

Ympäristö (rakennukset, tiet, vesistöt, hiekkakuopat ym.; karttaluonnos, mikäli muutoksia peruskartasta) Lp. sijaitsee Tenon ja Utsjoen-Nuorgamin maantien välissä, Palokosken tilan entisellä pellolla n. 100m asuinrakennuksesta pohjoiseen.

Kohteen kuvaus (maaston laatu: pelto, metsä, ranta tms.; Muoto: mäki, rinne tms. Maaperä: Kasvillisuus. Huomiot kohteesta. Aikaisemmin tutkittu osa. Koekuopat jne., Muutokset aikaisemmasta. Nykyinen kunto.) Lp. on ruohottunut vanha kyntöpelto, jossa ei silmämääräisen tarkastelun perusteella voinut erottaa merkkejä kiinteästä muinaisjäännöksestä. Erä-Eskon kartan mukaan lähistöltä on löytynyt "tulisijoja".

Alueen laajuuden arviointiperuste _____

Luokitusehdotus perusteluineen luokka II. Mahdollisen asuinpaikan toteaminen
vaatii koekaivauksen.

Ehdotus suoja-alueeksi perusteluineen _____

Havaintomahdollisuudet Heikot

Opas _____

Rauhoitustoimenpiteet maastossa (yhteys maanomistajaan, kiireelliset ilmoitukset
jne) _____

Tarpeelliset jatkotoimenpiteet koekaivaus tarvittaessa.

Lähilöytöjä _____

Perimätieto (kertoja, ikä) _____

Huomautuksia _____

Selostus jätetty

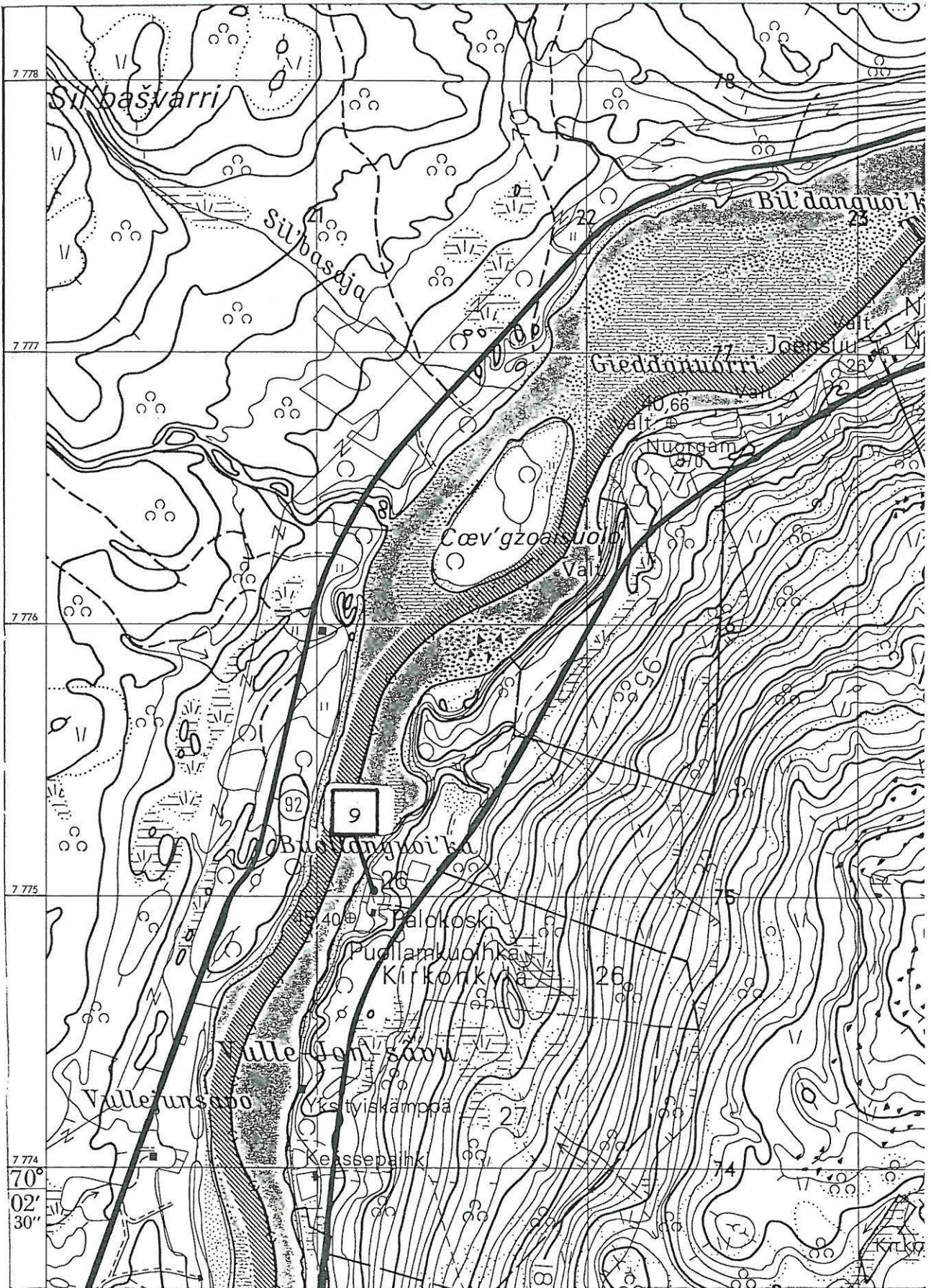
paikka

päiväys

allekirjoitus

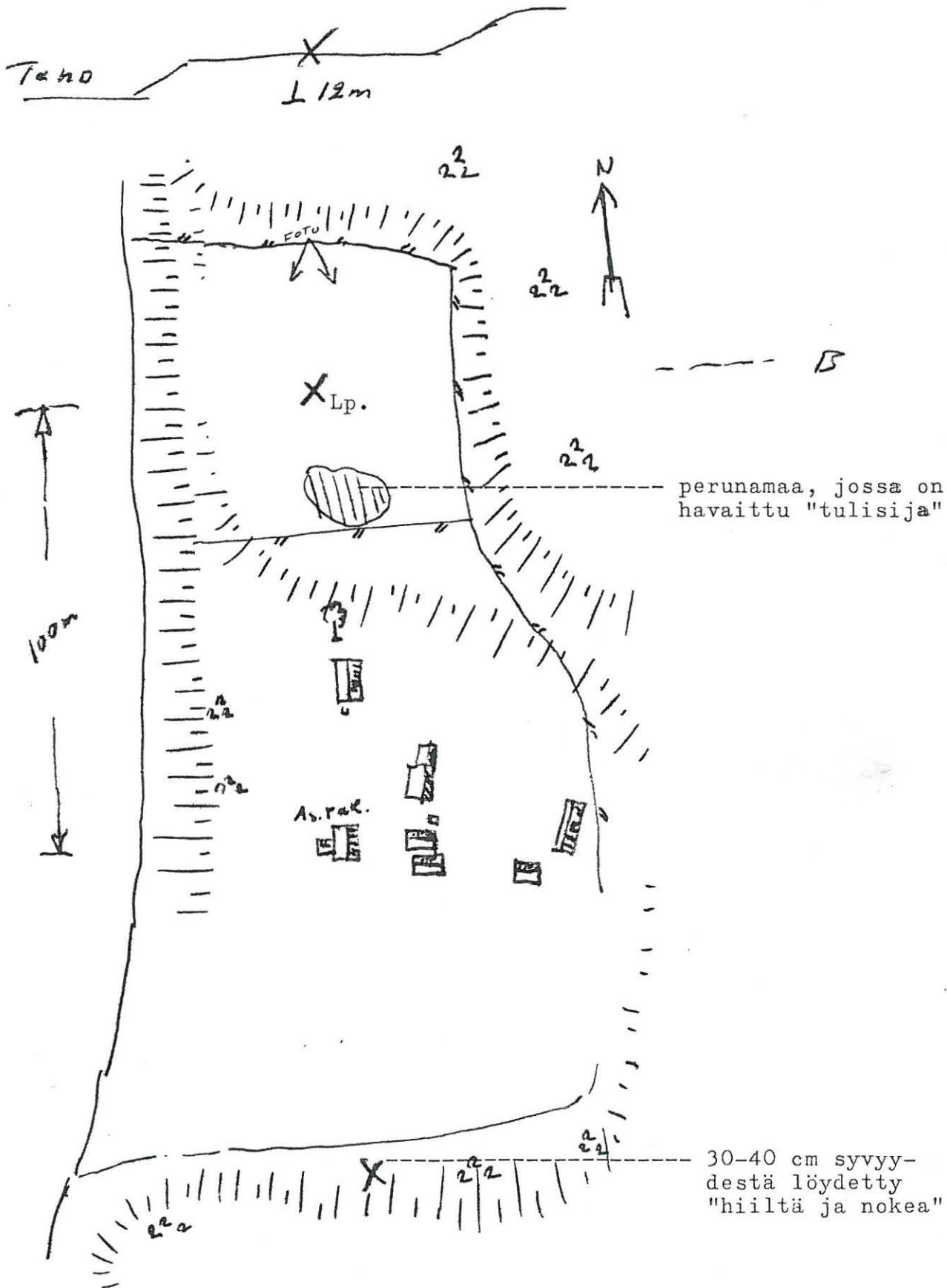
Lisäyksiä


Utsjoki 9 Palokoski



Utsjoki, Nuorgam/ Kirkonkylästä Palokoski (Buollanguorika)

omist. Ola Isak Guttorm





Palokosken talo pohjoisesta 1985,
kourutaltan löytöpaikka etualalla.

63305



Kourutaltan löytöpaikka (nuoli) etelästä. 63306



63316

63315

Palokosken talo pohjoisesta 1958.

ESIHISTORIALLISEN KOHTEEN TARKASTUS

Tarkastanut Jarmo Kankaanpää Aika 18.7.1985

Kohde varhaismetallik.asuinpaikka Kunta Utsjoki 10

Ajoitus _____ Alue Kirkonkylä

Nimi Niemelä

Mj-rekisteri n:o _____

Mj-luokka _____

Peruskartta (n:o, nimi, vuosi) 3932 03 + 3941 01 Utsjoki 1977

Peruskoordinaatit: x = _____, y = _____, z = _____

Yhtenäiskoordinaatit: p = 7759 54-8, i = 503 18-36, k = 70-80

Suunta ja etäisyys kirkosta tms. Utsjoen sillasta 1500m ENE

Mj:n laajuus (alueen rajakoordinaatit lisäyksiin) n. 150 x 200 m ?

Kylä, kaupunginosa Kirkonkylä

Alue (kylän osa, kortteli tms.) _____

Tila, palsta, tontti tms.; RN:o; paikan lähempi nimi Karila RNo 21:14

Omistaja, vuokraaja, osoite, puhelin om. Hans H. Laiti, 99980 Utsjoki.

Aikaisemmat tiedot (verfikaatit, tarkastukset, tutkimukset, mj-luettelot, kirjallisuutta) A. Erä-Eskon kaivauskertomus "Utsjoki, Kirkonkylä, Guatniljärvi 1953"

top. arkistossa. Muista löydöistä löytöilmoituskaavakkeet verifikaateissa.

Aikaisemmat löydöt (museonumerot) KM 13289, 13963, 14958.

Tarkastuslöydöt liuskeiskos, lg; 4 kvartsi-iskosta, 9g. (KM 23073:1-2)

Liitteet: peruskarttaote, muita karttoja yleiskartta 1:1000

valokuvat neg. 63226-8, 63314, diat n:o 9775-7

Tarkastuksen aihe Tenojokivarren inventointi

Ympäristö (rakennukset, tiet, vesistöt, hiekkakuopat ym.; karttaluonnos, mikäli muutoksia peruskartasta) Alue sijaitsee Tenon ja Utsjoen-Nuorgamin maantien välissä Guatnil- eli Kostejärven eteläpuolella. Paikka on nykyisin leirintä- alueena. Löytöalueen läpi kulkee ajoura, jonka varrella on muutama huolto- ja majoitusrakennus; alueen lounaispäässä aivan maantien varressa on hiekkakuoppa.

Kohteen kuvaus (maaston laatu: pelto, metsä, ranta tms.; Muoto: mäki, rinne tms. Maaperä: Kasvillisuus. Huomiot kohteesta. Aikaisemmin tutkittu osa. Koekuopat jne., Muutokset aikaisemmasta. Nykyinen kunto.) Asuinpaikka sijaitsee Tenon vanhalla rantatasanteella, josta osa on ruohikkoista entistä peltoa ja käytössä telttailupaikkana. Alueen länsiosa on tasaista, lähes puutonta jäkäläkangasta, eteläosassa on useita pieniä hiekkaharjuja, jotka kasvavat tunturikoivikkoa. Keskimmäisen pikkuharjun päällä havaittiin useita pyöreähköjä kuoppia. Alueen länsiosasta huoltorakennuksen läheltä löytyi asuinkuoppamainen pyöreä painanne ja vanhalta vaikuttava liesi. Tarkastuksen yhteydestä alueelta löytyi joitakin iskoksia (ks. yleiskartta). Paikalta on aikaisemmin löytynyt kyntötöiden ja A. Erä-Eskon

1953 suorittamien kaivaustutkimusten yhteydessä mm. Sär-2 -keramiikkaa ja kivi-
esineitä. Reino Laiti, joka 1950-luvun alussa ensimmäisenä löysi paikalta kera-
miikkaa, näytti paikan josta oli hänen mukaansa löytynyt kokonainen saviastia.
R.L. näytti myös "taltan" (tuuranmuot. poikkikirves KM 13963:2) löytöpaikan,
joka poikkeaa löytöilmoitukseen piirretystä kartasta.

Yleiskartan ympäröidyt kirjaimet merkitsevät:

- a) liusketikari KM 13963:1
- b) "taltta" KM 13963:2 Reino Laitin mukaan
- c) "taltta" KM 13963:2 löytöilmoituksen kartan mukaan
- d) saviastian löytöpaikka (Reino Laiti)
- e) "ruutimitta"

Alueen laajuuden arviointiperuste Aikaisemmat löydöt, pinalöydöt.

Luokitusehdotus perusteluineen luokka I. Melko varma asuinpaikka.

Ehdotus suoja-alueeksi perusteluineen selvitettävä koekaivauksella.

Havaintomahdollisuudet Melko hyvät.

Opas Reino Laiti, Hans H. Laiti.

Rauhoitustoimenpiteet maastossa (yhteys maanomistajaan, kiireelliset ilmoitukset
jne) _____

Tarpeelliset jatkotoimenpiteet rauhoitus, mikäli ei ole jo tehty.

Lähilöytöjä KM 15205 kivikautisia esinelöytöjä Kostejärven tilalta (Utsjoki 18)

n. 200 m luoteeseen.

Perimätieto (kertoja, ikä)

Huomautuksia

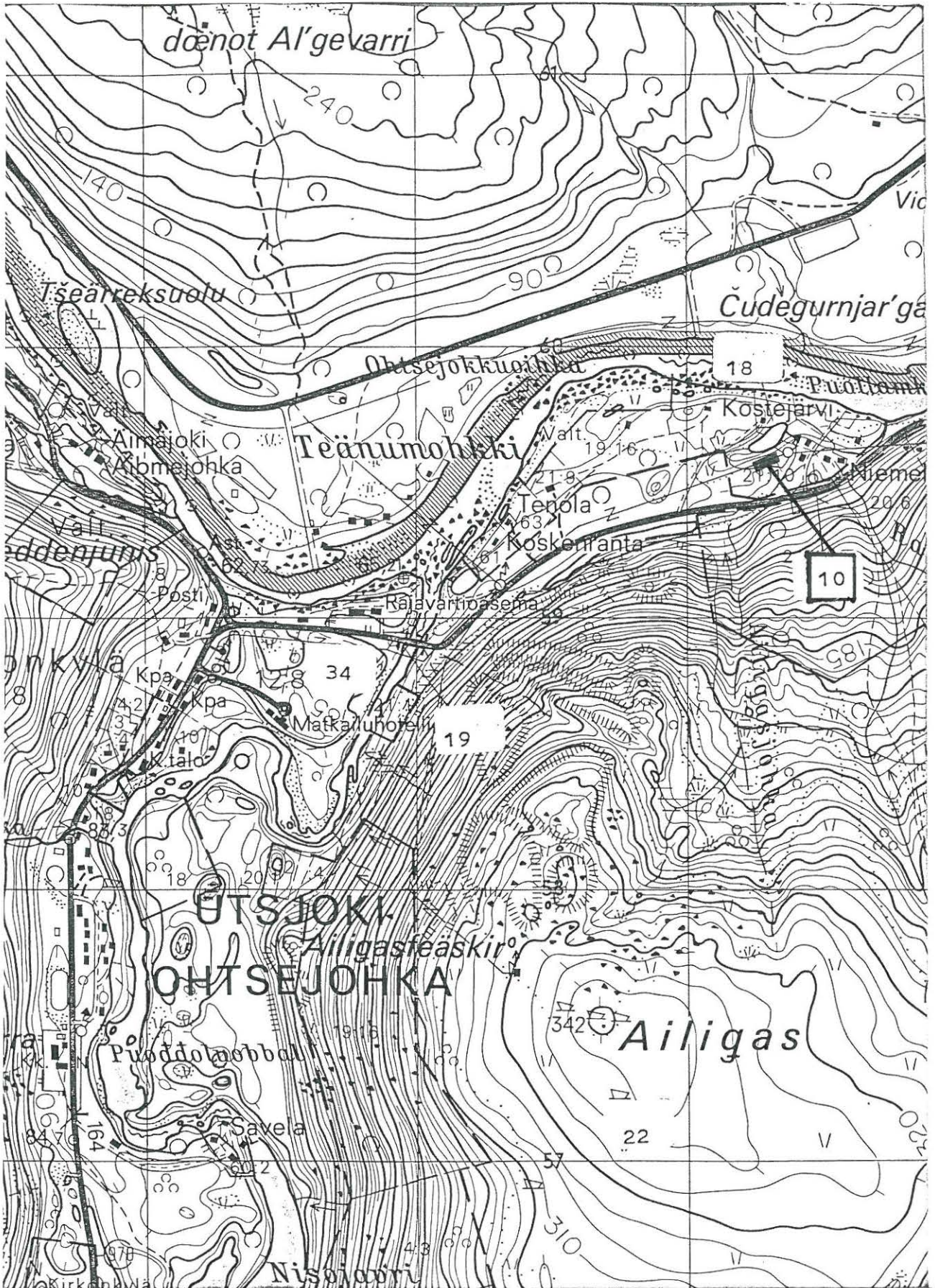
Selostus jätetty

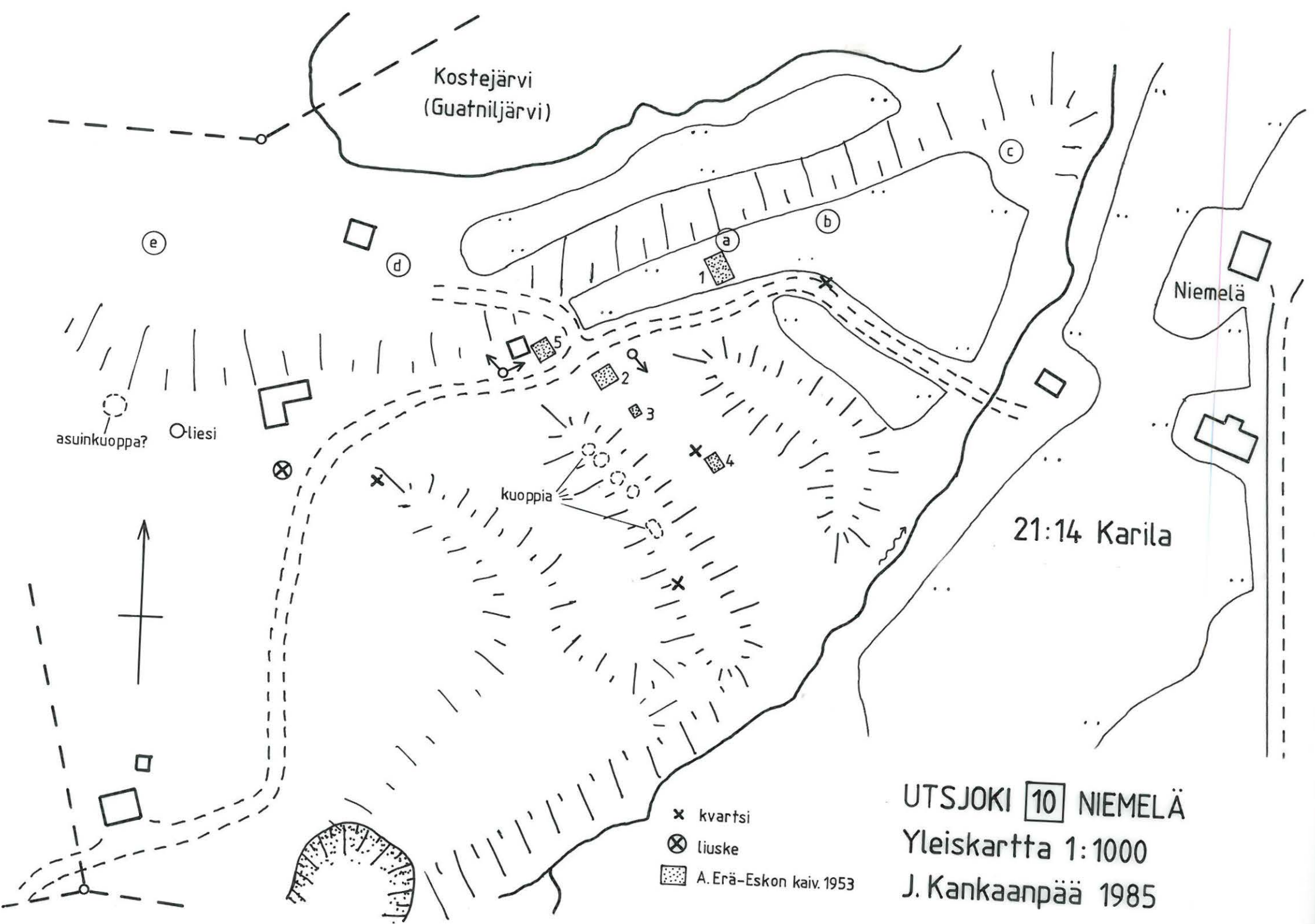
paikka

päiväys

allekirjoitus

Lisäyksiä





UTSJOKI **10** NIEMELÄ
 Yleiskartta 1:1000
 J. Kankaanpää 1985




Erä-Eskon kaivausalueet 1 (nuoli) ja 5
 (etuala), länsilounaasta. 63226



R. Laitin saviastian löytöpaikka (nuoli)
 kaakosta. 63227



Erä-Eskon kaivausalue 4 luoteesta. 63228



Löytöalue kaakosta 1958. 63314

ESIHISTORIALLISEN KOHTEEN TARKASTUS

Tarkastanut Jarmo Kankaanpää Aika 8.7.1985

Kohde kiivikautinen löytöpaikka Kunta Utsjoki 11

Ajoitus _____ Alue Outakoski

Nimi Seitala

Mj-rekisteri n:o _____

Mj-luokka _____

Peruskartta (n:o, nimi, vuosi) 3913 03 + 3911 12 Outakoski 1977

Peruskoordinaatit: x = _____, y = _____, z = _____

Yhtenäiskoordinaatit: p = 7729 48, i = 459 86, k = 120-125

Suunta ja etäisyys kirkosta tms. n. 4 km Outakosken sillasta pohjoiseen.

Mj:n laajuus (alueen rajakoordinaatit lisäyksiin) _____

Kylä, kaupunginosa Outakoski

Alue (kylän osa, kortteli tms.) _____

Tila, palsta, tontti tms.; RN:o; paikan lähempi nimi Seitala RNo 54

Omistaja, vuokraaja, osoite, puhelin om. Kristiina Vuolab, 99960 Utsjoki

Aikaisemmat tiedot (verfikaatit, tarkastukset, tutkimukset, mj-luettelot, kirjallisuutta) Löytöilmoitus ja Josef Laitisen kirjeet verifikaateissa.

Aikaisemmat löydöt (museonumerot) KM 13371 liuskeveitsi.

Tarkastuslöydöt _____

Liitteet: peruskarttaote, muita karttoja yleiskartta 1:4000 (ote TVL:n tiesuunn.)
valokuvat neg. 63186, diat n:o 9778

Tarkastuksen aihe Tenojokivarren inventointi

Ympäristö (rakennukset, tiet, vesistöt, hiekkakuopat ym.; karttaluonnos, mikäli muutoksia peruskartasta) Lp. sijaitsee Tenon rantaterassilla Utsjoen-Karigasniemen maantien ja Seitalan talon välissä, n. 50 m talosta itään.

Kohteen kuvaus (maaston laatu: pelto, metsä, ranta tms.; Muoto: mäki, rinne tms. Maaperä: Kasvillisuus. Huomiot kohteesta. Aikaisemmin tutkittu osa. Koekuopat jne., Muutokset aikaisemmasta. Nykyinen kunto.) Löytöalue on viljelyksen alla oleva pelto, joka tarkastusajankohtana oli oraalla. Pintamullassa ei ollut havaittavissa merkkejä kiinteästä muinaisjäännöksestä, mutta emäntä Kristiina Vuolabin mukaan tarkemmin määrittelemättömästä paikasta talon maalta on joskus löytynyt liesi yli puolen metrin syvyydeltä. Löytöilmoituksen lähettäjä leukkuseppä Josef Laitinen mainitsee, että lähistöltä oli löytynyt myös kivikirves, jonka "Löytäjä ajattelemahdomuudessaan heti hukkasi". Tästä esineestä Kristiina Vuolab tiesi mainita, että kyseessä oli "vasikanpään muotoinen" reikäkirves, jonka renki

oli löytänyt pieneltä kummulta n. 150m Seitalan talosta pohjoiseen ja jonka löytäjä oli heittänyt rikki kiveen (ks. yleiskartta). Kumpu oli tarkastusajan kohtana äskettäin kynnetty, mutta pinnalla ei näkynyt merkkejä kiinteästä muinaisjäännöksestä.

Alueen laajuuden arviointiperuste _____

Luokitusehdotus perusteluineen luokka III (II?). Kynnöksessä ei havaittu merkkejä muinaisjäännöksestä löytöpaikkojen läheisyydessä; tiedot liesistä saattavat kuitenkin viitata jossain lähistöllä sijaitsevaan asuinpaikkaan. Ehdotus suoja-alueeksi perusteluineen _____

Havaintomahdollisuudet Hyvät.

Opas Kristiina Vuolab.

Rauhoitustoimenpiteet maastossa (yhteys maanomistajaan, kiireelliset ilmoitukset jne) _____

Tarpeelliset jatkotoimenpiteet Tilannetta lienee syytä seurata mahdollisten rakennushankkeiden yhteydessä.

Lähilöytöjä KM 13380 merovinkiaikainen rautakirves n. 350 m etelään (Utsjoki
15 Outakoski, Laitila).

Perimätieto (kertoja, ikä)

Huomautuksia

Selostus jätetty

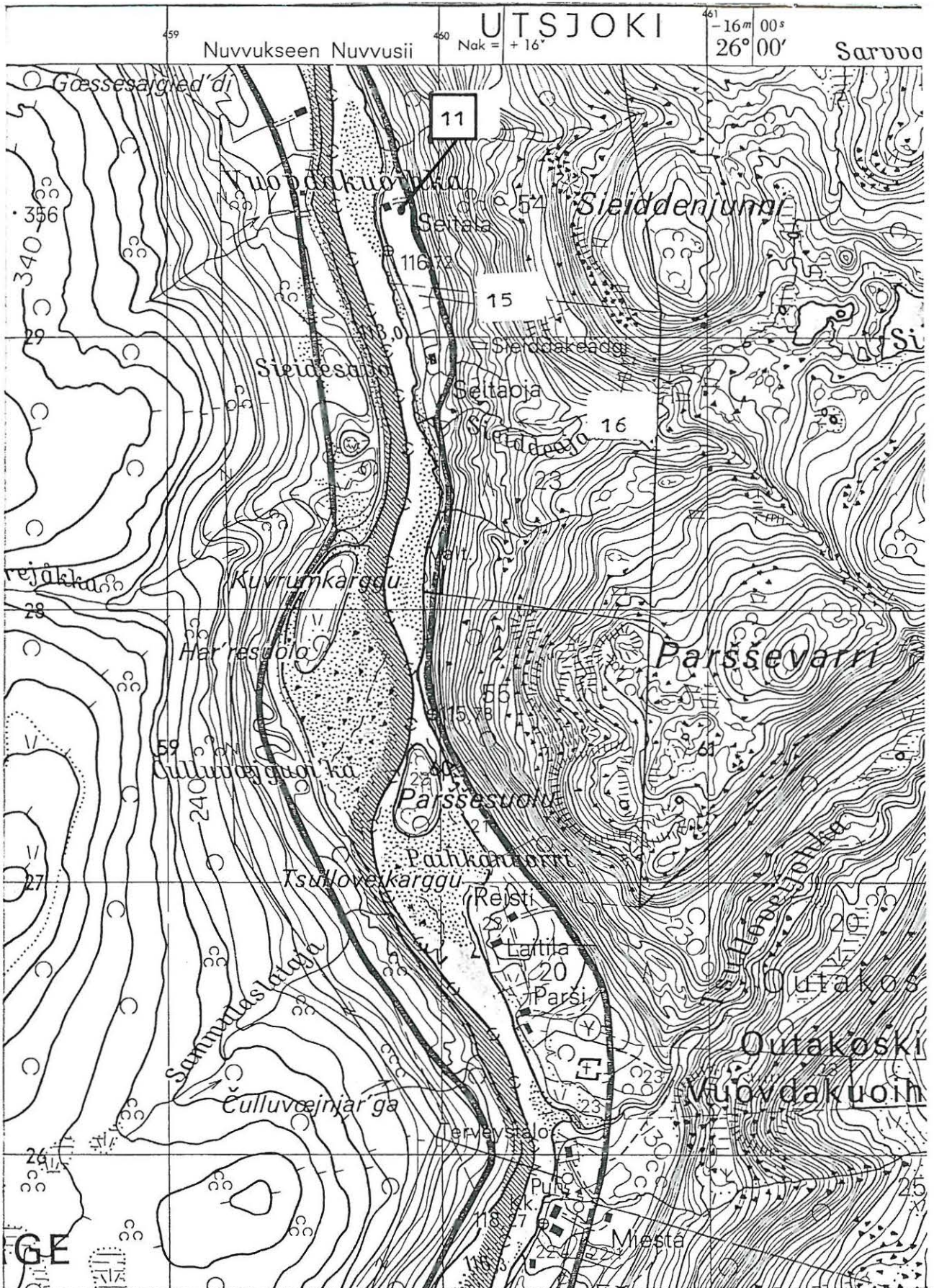
paikka

päiväys

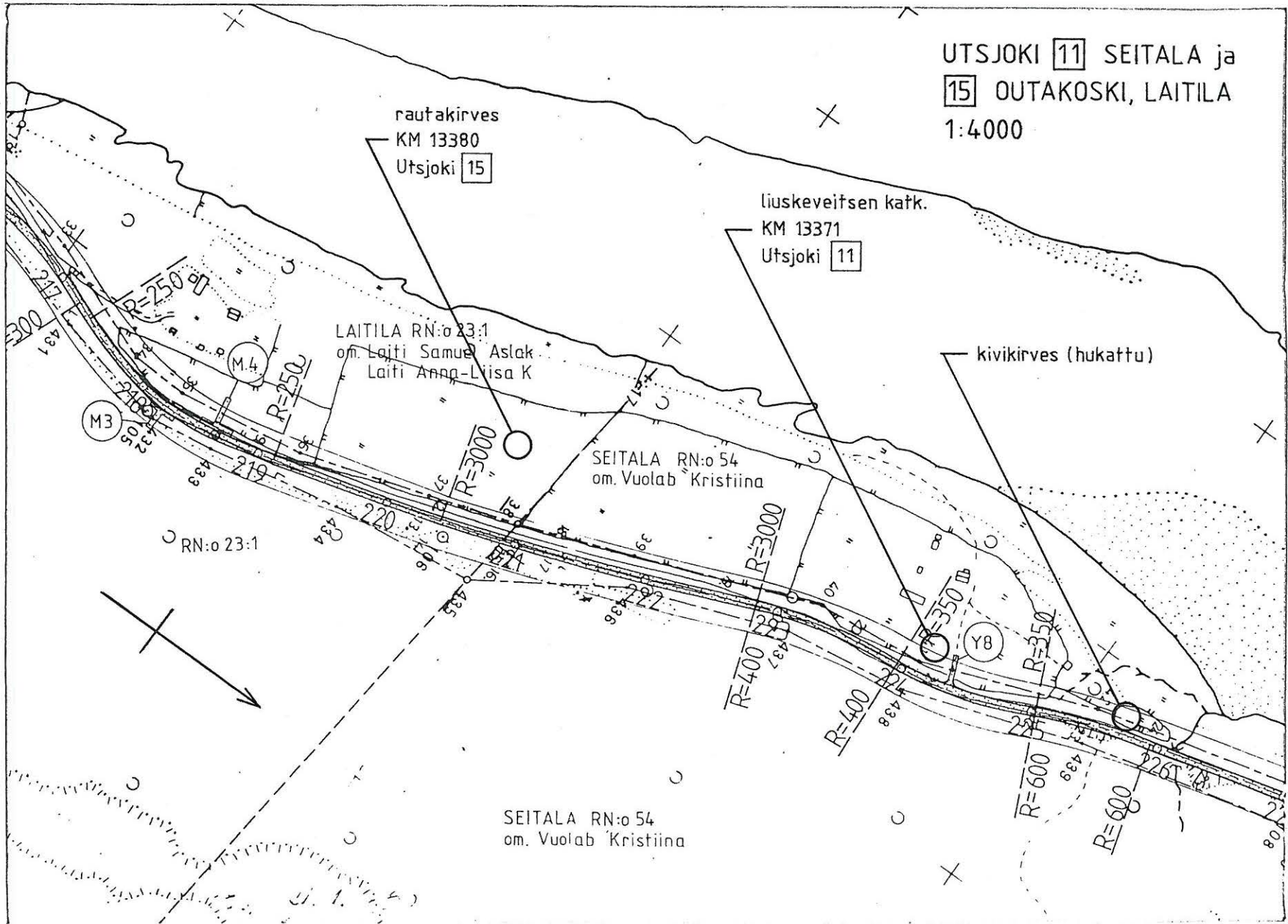
allekirjoitus

Lisäyksiä

Utsjoki 11 Seitala



UTSJOKI 11 SEITALA ja
15 OUTAKOSKI, LAITILA
1:4000



rautakirves
KM 13380
Utsjoki 15

liuskeveitsen katk.
KM 13371
Utsjoki 11

kivikirves (hukattu)

LAITILA RN:o 23:1
om. Laiti Samuel Aslak
Laiti Anna-Liisa K

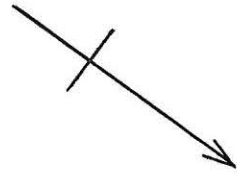
SEITALA RN:o 54
om. Vuolab Kristiina

SEITALA RN:o 54
om. Vuolab Kristiina

M3

M4

Y8





Liuskeveitsen (a) ja kivikirveen (b)
löytöpaikat etelästä.

63186

ESIHISTORIALLISEN KOHTEEN TARKASTUS

Tarkastanut Jarmo Kankaanpää Aika 15.7.1985

Kohde kalmisto + kivik. löytöpaikka Kunta Utsjoki 12

Ajoitus _____ Alue Kirkonkylä

Nimi Kultala

Mj-rekisteri n:o _____

Mj-luokka _____

Peruskartta (n:o, nimi, vuosi) 3932 03 + 3941 01 Utsjoki 1977

Peruskoordinaatit: x = _____, y = _____, z = _____

Yhtenäiskoordinaatit: p = 7760 61-3, i = 500 20, k = 80-85

Suunta ja etäisyys kirkosta tms. Kirkonkylän postikonttorista 2 km NNW.

Mj:n laajuus (alueen rajakoordinaatit lisäyksiin) kalmisto n. 20 x 60 m

Kylä, kaupunginosa Kirkonkylä

Alue (kylän osa, kortteli tms.) _____

Tila, palsta, tontti tms.; RN:o; paikan lähempi nimi Aittisuvanto RNo 3:3;

valtionmaa (porotila)

Omistaja, vuokraaja, osoite, puhelin RNo 3:3 om. Jouni V. Helander, 99980

Utsjoki; porotila vuokr. Johan Niiles Valle, 99980 Utsjoki.

Aikaisemmat tiedot (verfikaatit, tarkastukset, tutkimukset, mj-luettelot, kirjallisuutta) Maininta ja valokuva A. Erä-Eskon kaivauskertomuksessa "Utsjoki, kirkonkylä, Äimäjoki 1953" hist. osaston top. arkistossa (s. 1-2). A. Erä-Eskon tarkastus 19.7.1958 (kvartseja, valokuva).

Aikaisemmat löydöt (museonumerot) KM 14388 kvartsi-iskoksia (Erä-Esko 1958).

Tarkastuslöydöt _____ KM 23074:1, 3 palaa kvartssia; paino 45g,

Liitteet: peruskarttaote, muita karttoja yleiskartta 1:1000

valokuvat neg. 63215-7, diat n:o 9779

Tarkastuksen aihe Tenojokivarren inventointi

Ympäristö (rakennukset, tiet, vesistöt, hiekkakuopat ym.; karttaluonnos, mikäli muutoksia peruskartasta) Kohde sijaitsee Tenon ja Utsjoen-Karigasniemen maantien välissä, n. 80 m Tenon rannasta. J.N. Vallen porotilalle vievä tie leikkaa kalmiston länsilaitaa. Vallen rakennukset sijaitsevat n. 70 m kalmistosta pohjoiseen, Aittisuvannon talo n. 100 m SSE.

Kohteen kuvaus (maaston laatu: pelto, metsä, ranta tms.; Muoto: mäki, rinne tms. Maaperä: Kasvillisuus. Huomiot kohteesta. Aikaisemmin tutkittu osa. Koekuopat jne., Muutokset aikaisemmasta. Nykyinen kunto.) Alue on kapea, hiekkamoreenipohjainen terassi Tenon kivikkoisessa rantatörmässä. Puusto on harvahkoa tunturikoivikkoa, aluskasvillisuus jäkälävarvikkoa. Kalmistossa erottuu matalia, pitkulaisia (n. 1x2 m) kuopanteita, jotka ovat enimmäkseen NW - SE -suunnassa. Porotilan suunnalta Aittisuvannon Lomamökeille vievän polun varresta löytyi kvartseja n. 30 m matkalta alkaen n. 60 m kalmiston etelälaidasta etelään. Paikka on ilmeisesti sama, josta Erä-Eskon löytämät kvartsit ovat peräisin, vaikka E-E:n piirtämässä kartassa ei ole mittakaavaa. Löytöpaikan lähellä on yksinäinen

kodanpohja, joka on luetteloitu erikseen (ks. Utsjoki 56 Äimäjoki III).

Vallen porotilalle vievä tie on saattanut tuhota osan kalmiston pohjoislaitaa, muuten alue on verraten hyvässä kunnossa. Pintalöytöjen perusteella kvartsi-
alue ei ulotu etelässä Aittisuvannon lomamökeille asti.

Alueen laajuuden arviointiperuste Näkyvät rakenteet, pintalöydöt.

Luokitusehdotus perusteluineen Kalmisto luokka I, kvartsi-alue luokka II (luonteen
selvittäminen vaatii kaivaustutkimuksia). Kummankin ikä epäselvä.

Ehdotus suoja-alueeksi perusteluineen Kalmisto: näkyvä raja + 2m; kvartsi-alue:
selvitettävä kaivauksella.

Havaintomahdollisuudet Melko hyvät.

Opas _____

Rauhoitustoimenpiteet maastossa (yhteys maanomistajaan, kiireelliset ilmoitukset
jne) _____

Tarpeelliset jatkotoimenpiteet kalmiston rauhoitus.

Lähilöytöjä Kodanpohja Utsjoki 56 Äimäjoki III kvartzialueen länsipuolella.

Perimätieto (kertoja, ikä) Kalmiston länsipuolella sijaitseva hiekkapohjainen
alue tunnetaan paikkakunnalla nimellä "Kuolleiden kuolpuna" (Birit Vuolab, 30v.)

Huomautuksia _____

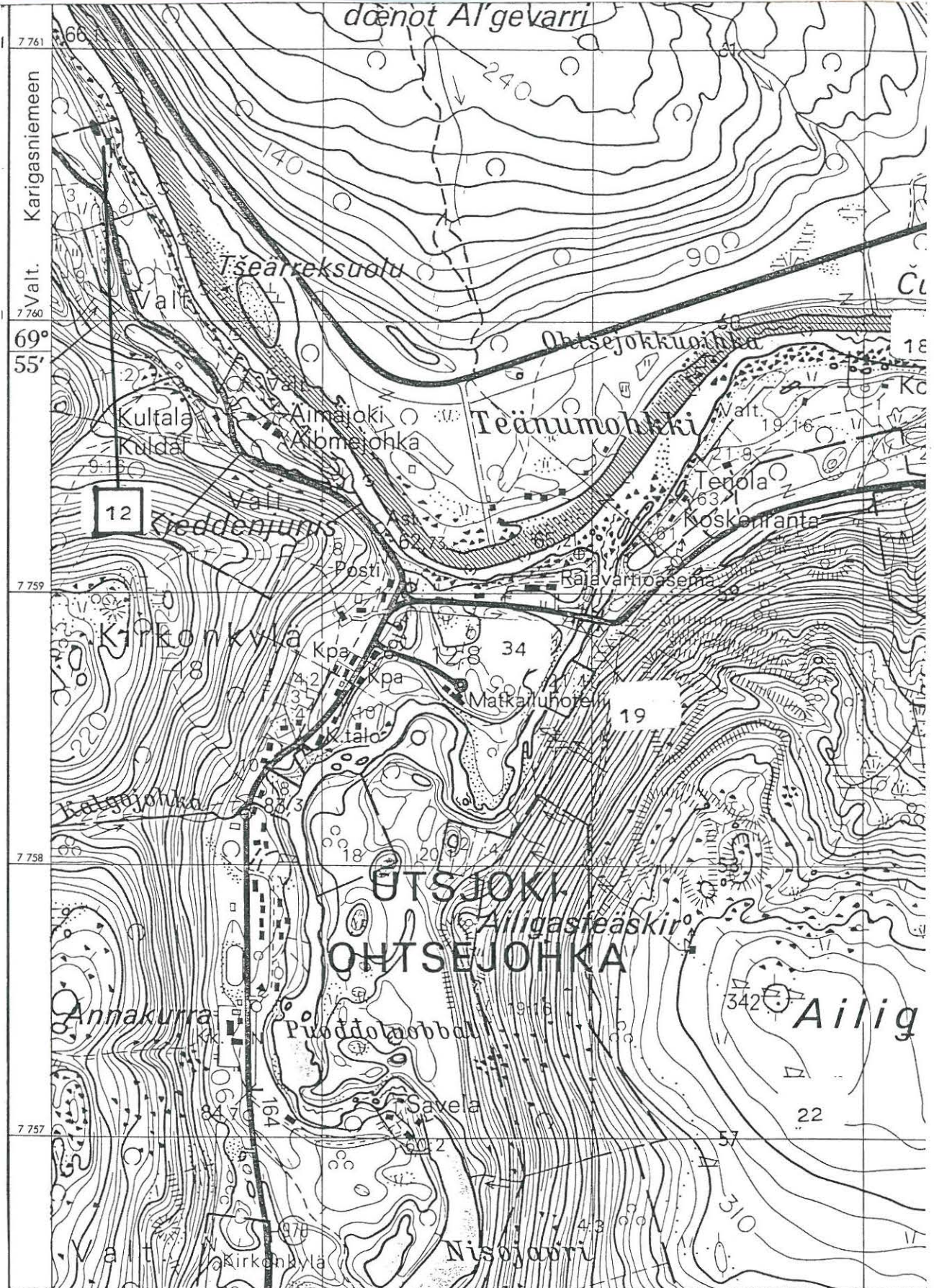
Selostus jätetty

paikka

päiväys

allekirjoitus

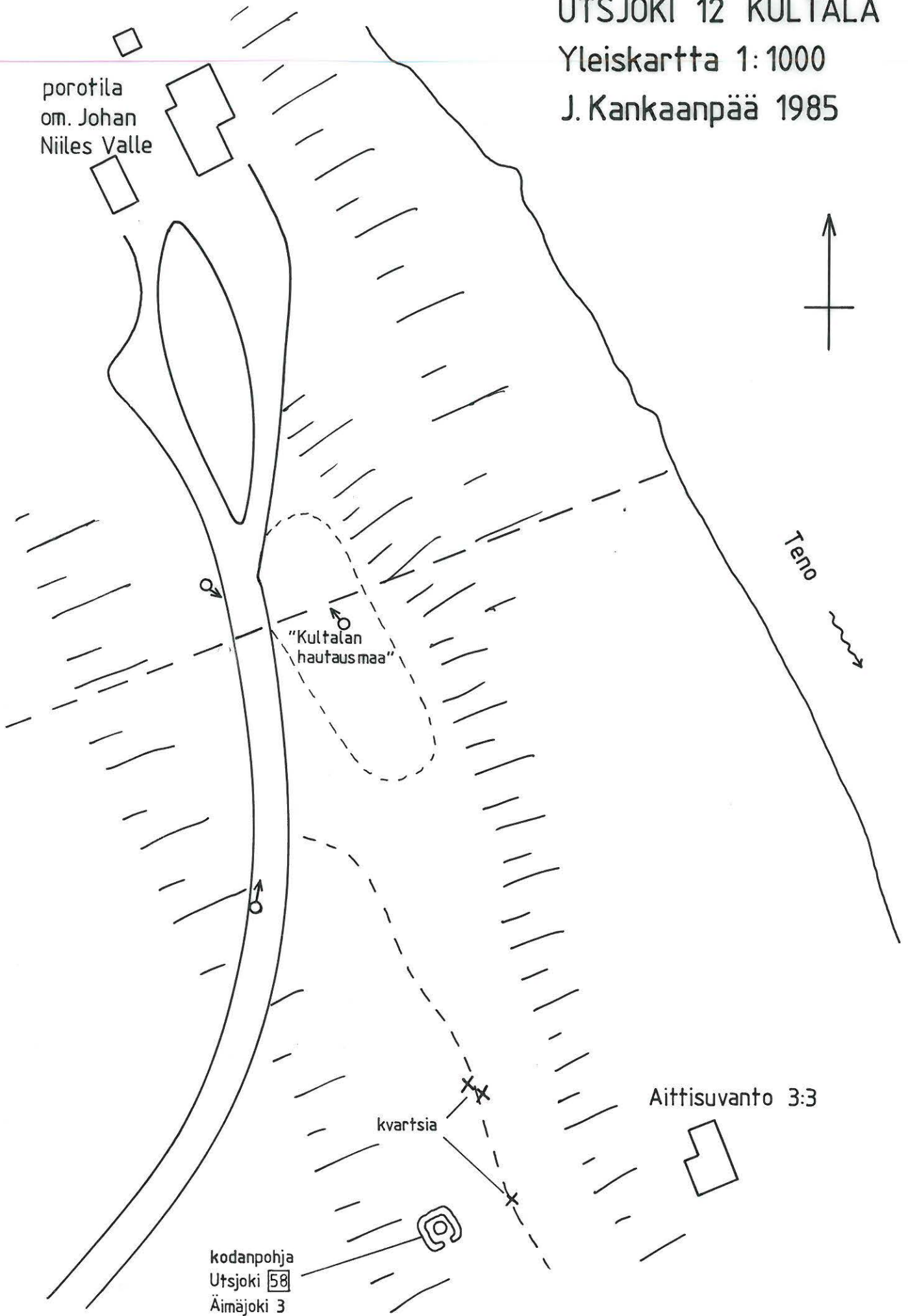
Lisäyksiä



UTSJOKI 12 KULTALA

Yleiskartta 1:1000

J. Kankaanpää 1985



porotila
om. Johan
Niiles Valle



Teno

"Kultalan
hautausmaa"

Aittisuvanto 3:3

kvartsia

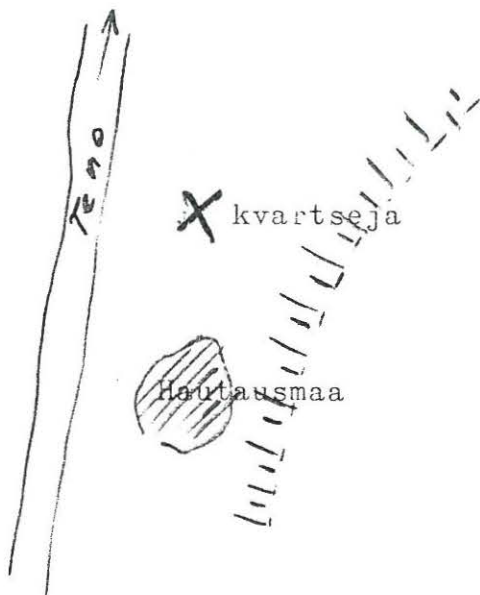
kodanpohja
Utsjoki 58
Äimäjoki 3

19.7.58 la. I s 32

No 12

Utsjoki, Kultala


Kultalan hautausmaan vierestä kvartssia polulta. Jouni Ylitalon tiilet olivat hautausmaalla





Kalmisto luoteesta.

63215




Kalmisto etelästä.

63216



Hautakuoppia.


63217



63311



63312



63313

ESIHISTORIALLISEN KOHTEEN TARKASTUS

Tarkastanut Jarmo Kankaanpää Aika 8.7.1985

Kohde rautakautinen löytöpaikka Kunta Utsjoki 15

Ajoitus merovinkiaika Alue Outakoski

Nimi Laitila (Seitaoja)

Mj-rekisteri n:o _____

Mj-luokka _____

Peruskartta (n:o, nimi, vuosi) 3913 03 + 3911 12 Outakoski 1977

Peruskoordinaatit: x = _____, y = _____, z = _____

Yhtenäiskoordinaatit: p = 7729 15, i = 459 92, k = 120-125

Suunta ja etäisyys kirkosta tms. Outakosken sillasta pohjoiseen n. 3,5 km.

Mj:n laajuus (alueen rajakoordinaatit lisäykseen) _____

Kylä, kaupunginosa Outakoski

Alue (kylän osa, kortteli tms.) _____

Tila, palsta, tontti tms.; RN:o; paikan lähempi nimi Laitila RNo 23:1

Omistaja, vuokraaja, osoite, puhelin om. Samuel Aslak Laiti, Seitaoja, 99960

Utsjoki.

Aikaisemmat tiedot (verfikaatit, tarkastukset, tutkimukset, mj-luettelot, kirjallisuutta) Löytöilmoitus ja Josef Laitisen kirjeet verifikaateissa.

Aikaisemmat löydöt (museonumerot) KM 13380 rautakirves.

Tarkastuslöydöt _____

Liitteet: peruskarttaote, muita karttoja yleiskartta 1:4000, kopio verif. kartasta.
valokuvat neg. 63184-5, diat n:o 9780

Tarkastuksen aihe Tenajokivarren inventointi

Ympäristö (rakennukset, tiet, vesistöt, hiekkakuopat ym.; karttaluonnos, mikäli muutoksia peruskartasta) Lp. sijaitsee Tenon ja Utsjoen-Karigasniemen maantien välissä, Seitaojan (Laitilan) talon pohjoispuolella.

Kohteen kuvaus (maaston laatu: pelto, metsä, ranta tms.; Muoto: mäki, rinne tms. Maaperä: Kasvillisuus. Huomiot kohteesta. Aikaisemmin tutkittu osa. Koekuopat jne., Muutokset aikaisemmasta. Nykyinen kunto.) Alue on viljelyn alla oleva pelto Tenon rantatasanteella. Paikalla käytäessä pelto oli oraalla; pintamullan seassa ei havaittu merkkejä kiinteästä muinaisjäännöksestä.

Alueen laajuuden arviointiperuste _____

Luokitusehdotus perusteluineen Luokka III. Ei merkkejä kiinteästä muinaisjään-
nöksestä, ilmeisesti kysymyksessä hajalöytö.

Ehdotus suoja-alueeksi perusteluineen _____

Havaintomahdollisuudet Hyvät.

Opas _____

Rauhoitustoimenpiteet maastossa (yhteys maanomistajaan, kiireelliset ilmoitukset
jne) _____

Tarpeelliset jatkotoimenpiteet _____

Lähilöytöjä KM 13371 liuskeveitsi n. 350 m pohjoiseen (Utsjoki ll Seitala).

Perimätieto (kertoja, ikä) _____

Huomautuksia _____

Selostus jätetty

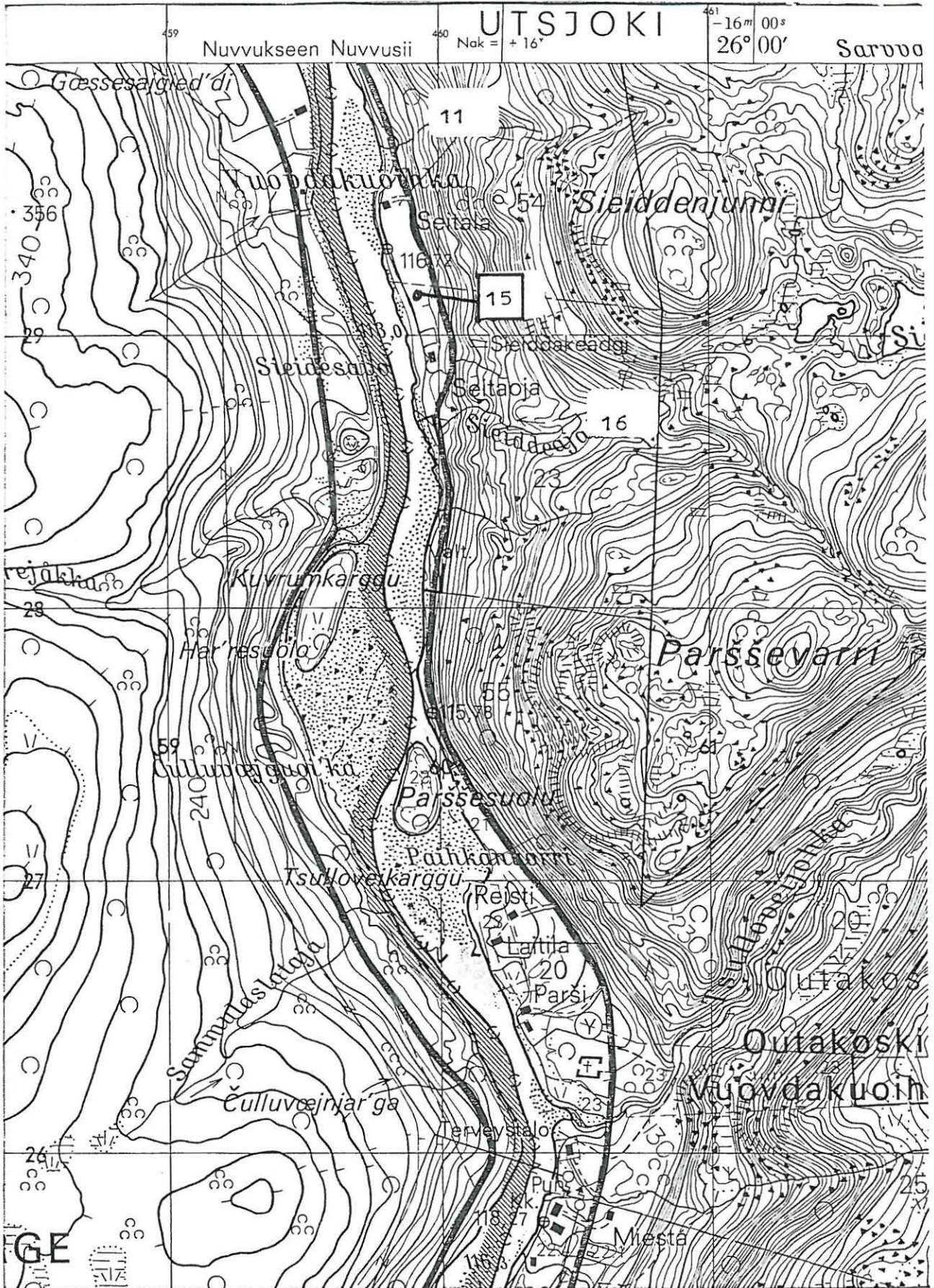
paikka

päiväys

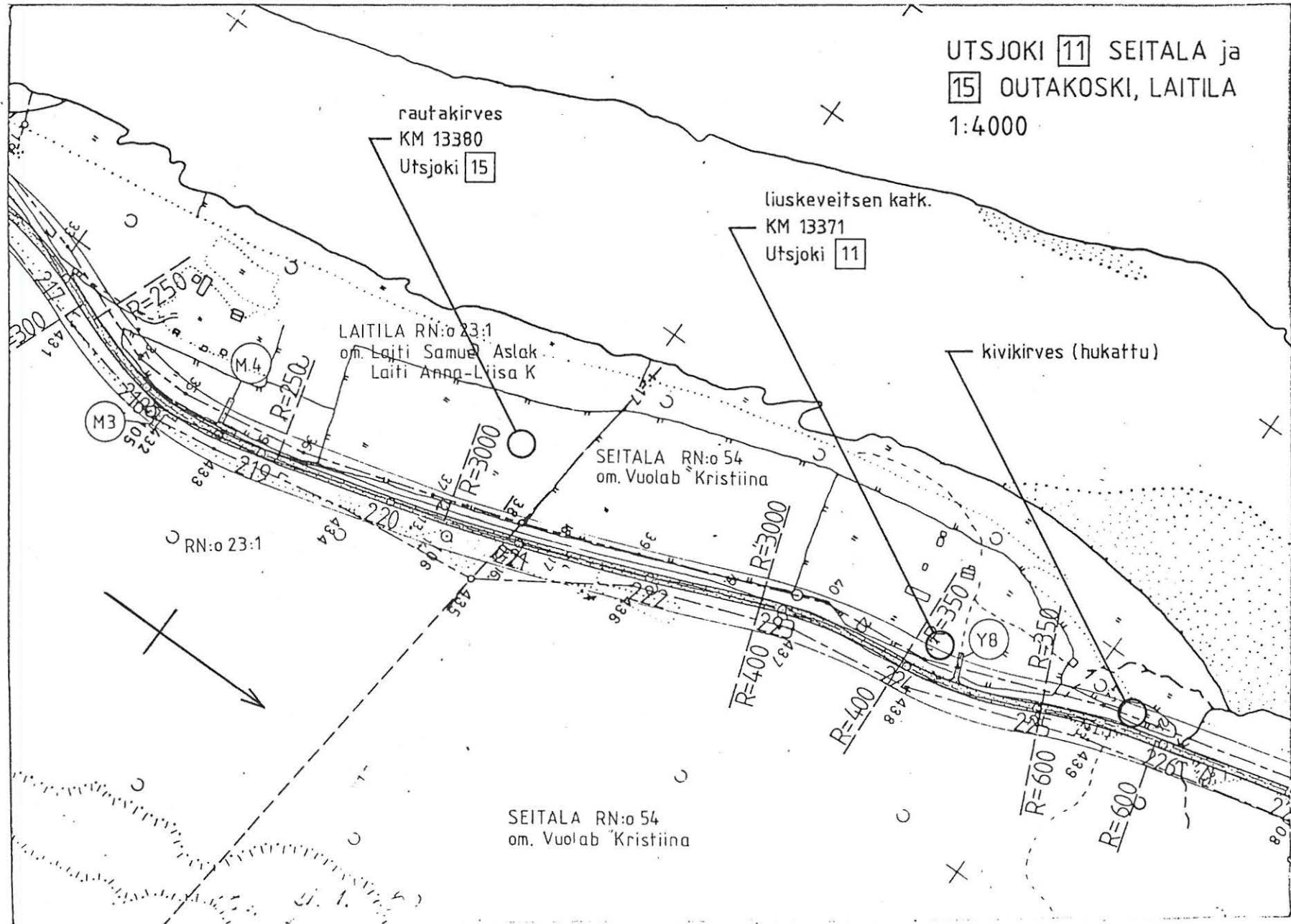
allekirjoitus

Lisäyksiä

Utsjoki 15 Outakoski, Laitila

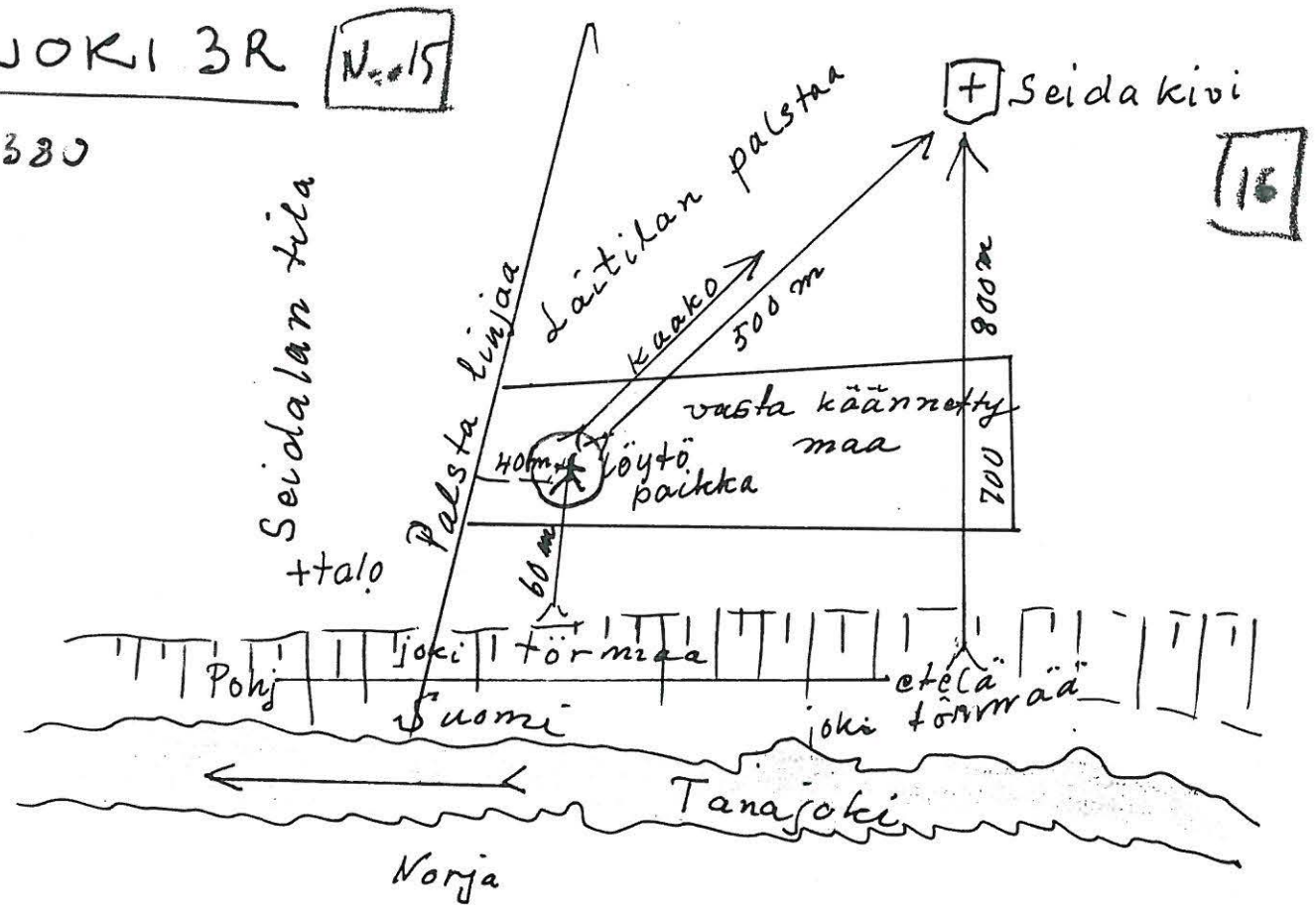


UTSJOKI 11 SEITALA ja
15 OUTAKOSKI, LAITILA
1:4000



UTSJOKI 3R N_o 15

KM 13380





Rautakirveen löytöpaikka (nuoli)
kaakosta.

63185

ESIHISTORIALLISEN KOHTEEN TARKASTUS

Tarkastanut Jarmo Kankaanpää Aika 8.7.1985

Kohde Peuraseita Kunta Utsjoki 16

Ajoitus _____ Alue Outakoski

Nimi Sieiddakeägi

Mj-rekisteri n:o _____

Mj-luokka _____

Peruskartta (n:o, nimi, vuosi) 3913 03 + 3911 12 Outakoski 1977

Peruskoordinaatit: x = _____, y = _____, z = _____

Yhtenäiskoordinaatit: p = 7729 00, i = 460 18, k = n. 170

Suunta ja etäisyys kirkosta tms. Outakosken sillasta n. 3 km pohjoiseen.

Mj:n laajuus (alueen rajakoordinaatit lisäykseen) _____

Kylä, kaupunginosa Outakoski

Alue (kylän osa, kortteli tms.) _____

Tila, palsta, tontti tms.; RN:o; paikan lähempi nimi Laitila RNo 23:1

Omistaja, vuokraaja, osoite, puhelin om. Samuel Aslak Laiti, Seitaoja, 99960

Utsjoki.

Aikaisemmat tiedot (verfikaatit, tarkastukset, tutkimukset, mj-luettelot, kirjallisuutta) kirjall. mm. Samuli Paulaharju: Seitaja ja seidan palvontaa (SKS, Helsinki 1932) ss. 11, 30-31, 33.

Aikaisemmat löydöt (museonumerot) _____

Tarkastuslöydöt _____

Liitteet: peruskarttaote, muita karttoja _____
valokuvat neg. 63187, diat n:o 9781

Tarkastuksen aihe Tenajokivarren inventointi

Ympäristö (rakennukset, tiet, vesistöt, hiekkakuopat ym.; karttaluonnos, mikäli muutoksia peruskartasta) Seitakivi sijaitsee Utsjoen-Karigasniemen maantien itäpuolella Seitaojan (Laitilan) talon kohdalla, n. 100 m päässä tiestä.

Kohteen kuvaus (maaston laatu: pelto, metsä, ranta tms.; Muoto: mäki, rinne tms. Maaperä: Kasvillisuus. Huomiot kohteesta. Aikaisemmin tutkittu osa. Koekuopat jne., Muutokset aikaisemmasta. Nykyinen kunto.) Seita on Sieiddenjunnin kivisessä ja melko jyrkässä länsirinteessä keskellä tunturikoivikkoa. Aluskasvillisuus on mustikkavarvikkoa ja sammalta. Alueella on myös useita muita suuria siirtolohkareita. Itse seitakivi on matala ja pitkänomainen, mitoiltaan n. 5 x 3,5 x 2 m. Kiven lounaispäässä (kuvassa oikealla) on lähes miehen mentävä aukko, johon uhrilahjat on pantu. Seidalle vie polku maantieltä, Seitaojan talon kohdalta.

Alueen laajuuden arviointiperuste _____

Luokitusehdotus perusteluineen Luokka I. Nähtävyydeksi kelpaava kulttuurihistoriallinen muistomerkki.

Ehdotus suoja-alueeksi perusteluineen Vähintään 20 m joka suuntaan; ympäristön säilyminen on tärkeää.

Havaintomahdollisuudet Välttävä, kasvillisuus on melko tiheää.

Opas _____

Rauhoitustoimenpiteet maastossa (yhteys maanomistajaan, kiireelliset ilmoitukset jne) _____

Tarpeelliset jatkotoimenpiteet Rauhoitus.

Lähilöytöjä KM 13380 rautakirves, Utsjoki 15 Outakoski, Laitila, 300m NW

KM 13371 liuskeveitsi, Utsjoki 11 Seitala, 600m NNW

Perimätieto (kertoja, ikä) _____

Huomautuksia _____

Selostus jätetty

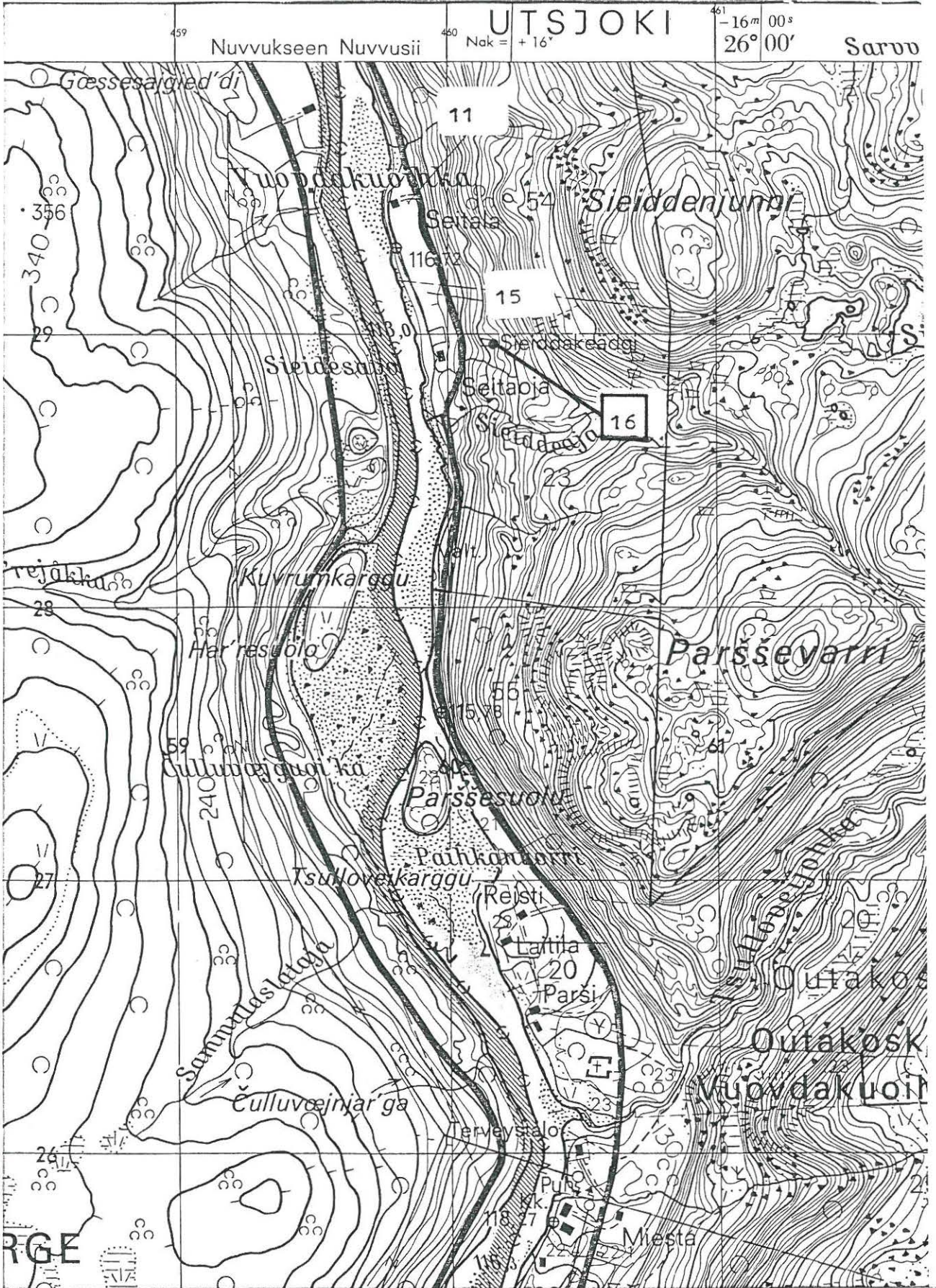
paikka


päiväys

allekirjoitus

Lisäyksiä

Utsjoki 16 Outakoski, peuraseita





63187

ESIHISTORIAALLISEN KOHTEEN TARKASTUS

Tarkastanut Jarmo Kankaanpää Aika 25.7.1985

Kohde kivikautinen löytöpaikka Kunta Utsjoki 17

Ajoitus _____ Alue Nuorgam

Nimi _____

Mj-rekisteri n:o _____

Mj-luokka _____

Peruskartta (n:o, nimi, vuosi) 3941 11 Nuorgam 1977

Peruskoordinaatit: x = _____, y = _____, z = _____

Yhtenäiskoordinaatit: p = 7778 58, i = 533 98, k = 20-25

Suunta ja etäisyys kirkosta tms. Nuorgamin rukoushuoneesta n. 70 m länteen.

Mj:n laajuus (alueen rajakoordinaatit lisäykseen) _____

Kylä, kaupunginosa Nuorgam

Alue (kylän osa, kortteli tms.) _____

Tila, palsta, tontti tms.; RN:o; paikan lähempi nimi Porvari RNo 5:5

Omistaja, vuokraaja, osoite, puhelin Toivo Suomenrinne (kunnanjohtaja),
kunnantöimisto, 99980 Utsjoki.

Aikaisemmat tiedot (verfikaatit, tarkastukset, tutkimukset, mj-luettelot, kirjallisuutta) Kapt. Erkki Innolan kirje MV:11e 26.10.1953 (top. arkisto: Utsjoki).

Aikaisemmat löydöt (museonumerot) - (Innolan mukaan löytynyt "kivikirves" ja "leivänpaistokivi", jotka joutuneet hukkaan).

Tarkastuslöydöt _____

Liitteet: peruskarttaote, muita karttoja yleiskartta 1:1000
valokuvat neg. 63240-2, diat n:o 9782-4

Tarkastuksen aihe Tenojokivarren inventointi.

Ympäristö (rakennukset, tiet, vesistöt, hiekkakuopat ym.; karttaluonnos, mikäli muutoksia peruskartasta) Lp. sijaitsee Tenon ja Utsjoen-Nuorgamin maantien välissä. Tenon rantaan on matkaa n. 100m, maantielle saman verran. Lp:n länsipuolella kulkee puronuoma, jonka takana sijaitsee Nuorgamin rukoushuone.

Kohteen kuvaus (maaston laatu: pelto, metsä, ranta tms.; Muoto: mäki, rinne tms. Maaperä: Kasvillisuus. Huomiot kohteesta. Aikaisemmin tutkittu osa. Koekuopat jne., Muutokset aikaisemmasta. Nykyinen kunto.) Alue on ruohottunutta entistä viljelysmaata. Varsinainen löytöpaikka sijaitsee matalan, joen suuntaisen harjanteen (ilm. entisen rantavallin) päällä. Lp:n läheltä löytyi matala kuoppa, läpimitaan n. 4m. "Kivikirveen" ja "leivänpaistokiven" löytöpaikan neuvoi suullisesti kunnanjohtaja Toivo Suomenrinne ja näytti maastossa Regina Holmberg. Paikalle oli melko äskettäin kaivettu viemäri, sillä kunnanjohtaja Suomenrinne aikoo rakentaa alueelle asuintalon. Viemäritöiden paljastamalla alueella ei todettu jälkiä muinaisjäännöksestä.

Rukoushuoneen länsipuolelta tarkastettiin lisäksi paikka, josta Regina Holmbergin mukaan hänen isänsä Nils Holmberg oli löytänyt tulisijan ja lampaanluita. Vastaniitetyltä heinäpellolta löytyikin pienehkö tulisija aivan maan pinnasta; jäännös ei kuitenkaan liene kovin vanha (sekä Regina Holmberg että hänen äitinsä olivat kysyttäessä varmoja, että luut olivat lampaan eikä poron).

Yleiskartan numeroiden selitykset:

1. "Kivikirveen" ja "leivänpaistokiven" löytöpaikka.
2. ja 4. Kuoppa
3. Lieden ja lampaanluita löytöpaikka.

Alueen laajuuden arviointiperuste _____

Luokitusehdotus perusteluineen Luokka III. Mahdollinen asuinpaikka lienee tuhoutunut viljely- ja viemäritöiden yhteydessä; iskoksia tai pal. kiviä ei havaittu.

Ehdotus suoja-alueeksi perusteluineen _____

Havaintomahdollisuudet Tyydyttävät.

Opas Regina Holmberg.

Rauhoitustoimenpiteet maastossa (yhteys maanomistajaan, kiireelliset ilmoitukset jne) Kunnanjohtaja Suomenrinnettä pyydetty pitämään silmällä rakennustöitä ja ilmoittamaan, mikäli jotain löytyy.

Tarpeelliset jatkotoimenpiteet _____

Lähilöytöjä _____

Perimätieto (kertoja, ikä) _____

Huomautuksia _____

Selostus jätetty

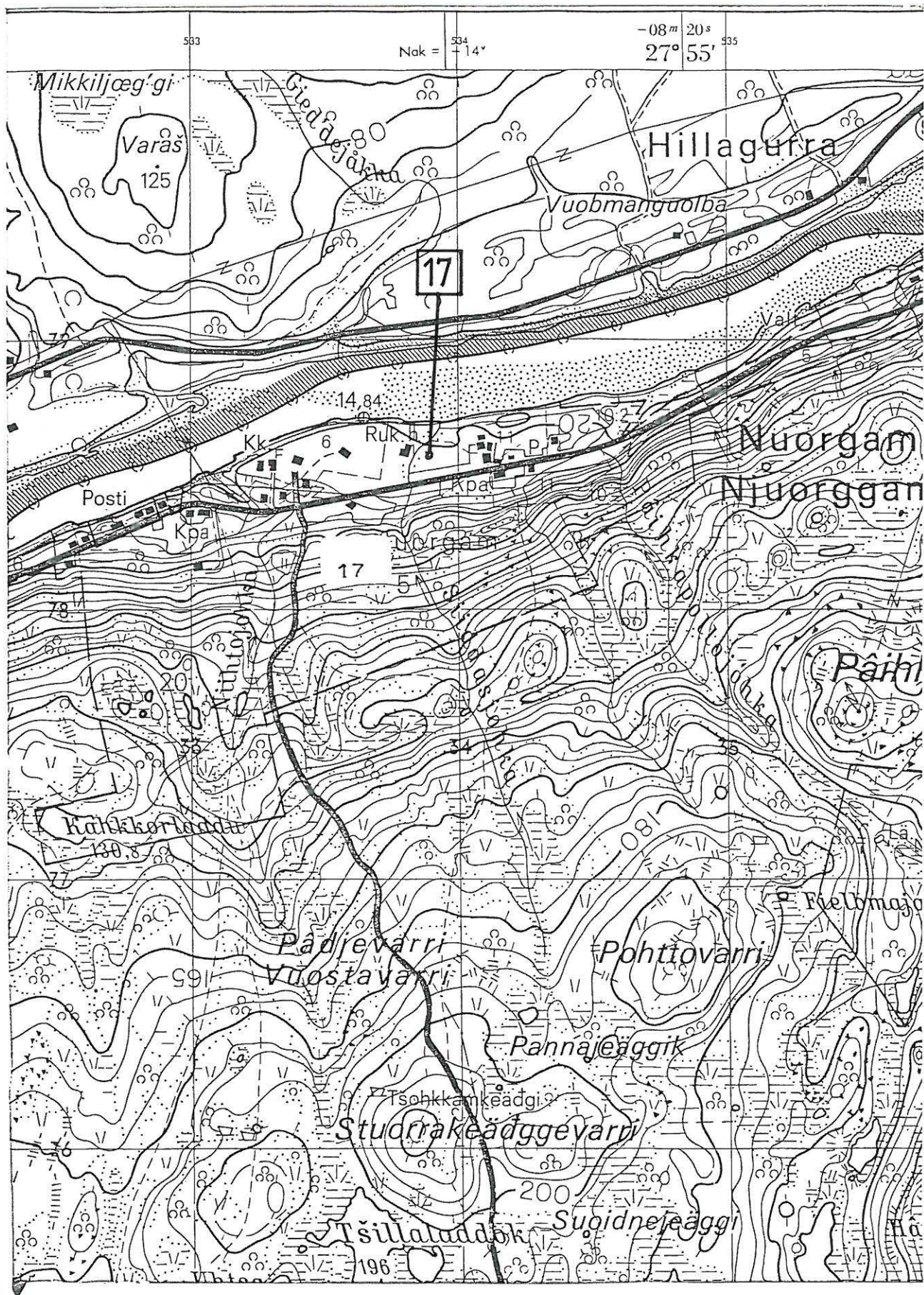
paikka

päiväys

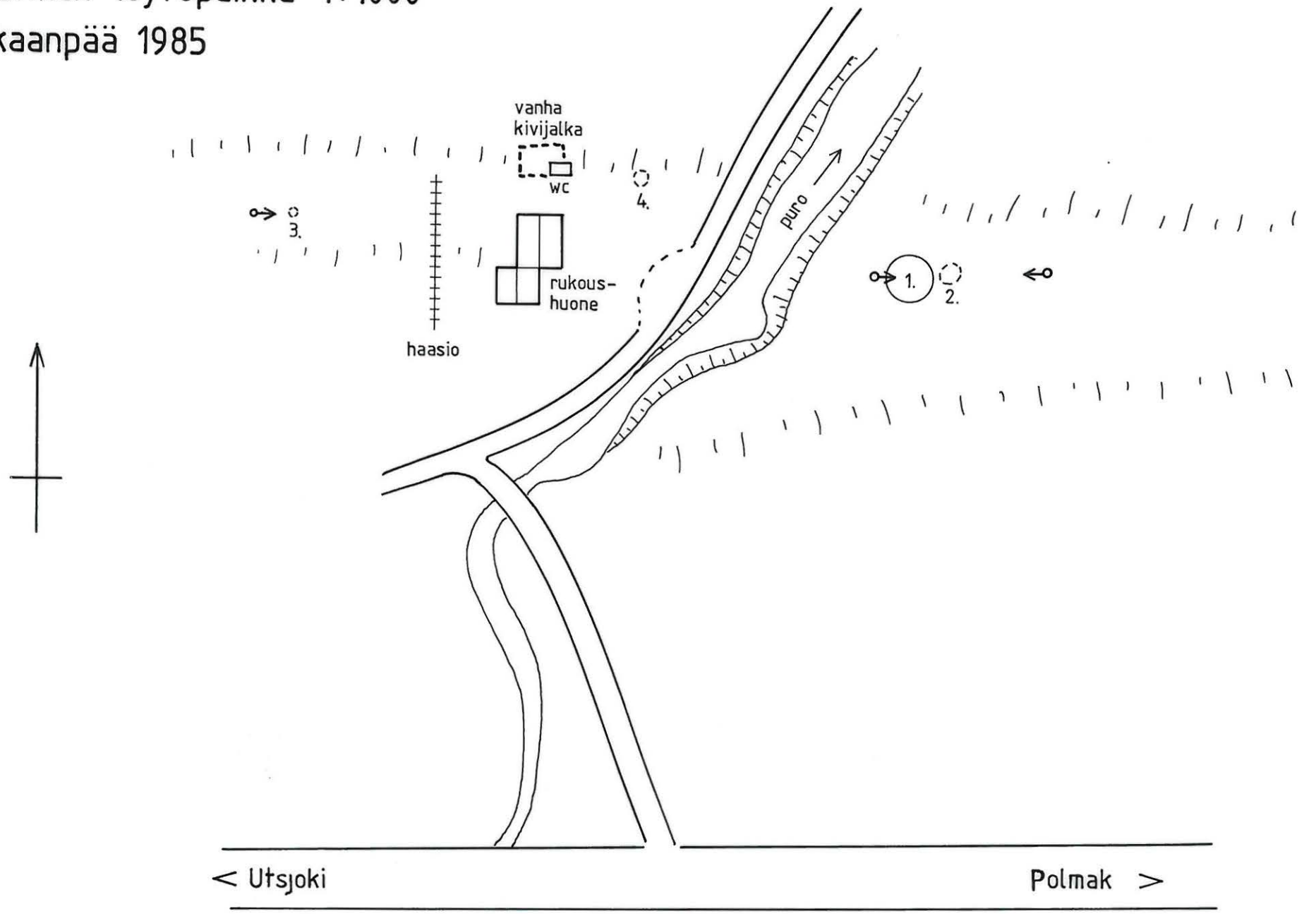
allekirjoitus

Lisäyksiä

Utsjoki 17 Nuorgamin kylä



UTSJOKI 17 NUORGAMIN KYLÄ
Kivikautinen löytöpaikka 1:1000
J. Kankaanpää 1985





"Kivikirveen" ja "leivänpaistokiven" 63241
löytöpaikka idästä, taustalla rukoushuone.



Näkymä löytöpaikalta itään päin.

63242



Lampaanluiden löytöpaikka (etualalla); 63240
taustalla Nuorgamin rukoushuone, lännestä.

ESIHISTORIALLISEN KOHTEEN TARKASTUS

Tarkastanut Jarmo Kankaanpää Aika 19.7.1985

Kohde kivikautinen asuinpaikka (?) Kunta Utsjoki 18

Ajoitus _____ Alue Kirkonkylä

Nimi Kostejärvi

Mj-rekisteri n:o _____

Mj-luokka _____

Peruskartta (n:o, nimi, vuosi) 3932 03 + 3941 01 Utsjoki 1977

Peruskoordinaatit: x = _____; y = _____, z = _____

Yhtenäiskoordinaatit: p = 7759 76, i = 503 14-23, k = 65-70

Suunta ja etäisyys kirkosta tms. Utsjoen sillasta 1,4 km NE

Mj:n laajuus (alueen rajakoordinaatit lisäykseen) n. 150 x 100 m ?

Kylä, kaupunginosa Kirkonkylä

Alue (kylän osa, kortteli tms.) _____

Tila, palsta, tontti tms.; RN:o; paikan lähempi nimi Kostejärvi RNo 19:18

Omistaja, vuokraaja, osoite, puhelin om. Aslak Laitin perikunta

Aikaisemmat tiedot (verfikaatit, tarkastukset, tutkimukset, mj-luettelot, kirjallisuutta) Löytöilmoitus verifikaateissa.

Aikaisemmat löydöt (museonumerot) KM 15205 (tuura, poikkikirves, rautakuonaa).

Tarkastuslöydöt _____

Liitteet: peruskarttaote, muita karttoja yleiskartta 1:1000
valokuvat neg. 63232-4, diat n:o 9785-8

Tarkastuksen aihe Tenajokivarren inventointi

Ympäristö (rakennukset, tiet, vesistöt, hiekkakuopat ym.; karttaluonnos, mikäli muutoksia peruskartasta) Lp. sijaitsee Tenon rannassa Utsjoen-Nuorgamin maantien luoteispuolella. Alueella on Kostejärven talo ulkorakennuksineen (ks yleiskartta).

Kohteen kuvaus (maaston laatu: pelto, metsä, ranta tms.; Muoto: mäki, rinne tms. Maaperä: Kasvillisuus. Huomiot kohteesta. Aikaisemmin tutkittu osa. Koekuopat jne., Muutokset aikaisemmasta. Nykyinen kunto.) Alue on tasaisella rantaterassilla sijaitseva ruohottunut entinen pelto. Paikalla havaittiin kaksi ryhmää enimmäkseen pyöreitä kuoppia, läpimitaltaan 4-6 m, sekä nelikulmainen maavalli (talonpohja). Tiheä heinikko häyttasi havaintojen tekoa, kuoppia saattaa olla enemmän kuin karttaan on merkitty. Kuopparyhmä 1:n kohdalta tarkastettiin rantatörmän reuna, mutta iskoksia tms ei havaittu. Muotonsa puolesta kuopat saattavat olla kodanpohjia (joiksi niitä löytöilmoituksessa kutsutaan), mutta niissä ei ole havaittavaa liesikumpua. Rantatörmän reunalla sijaitseva kuoppa-

ryhmä on vaarassa tuhoutua, jos törmän sortuminen jatkuu; muu alue on kynnettyä maata ja mahdollisten kiinteiden muinaisjäännösten kunto sen mukainen.

Esineiden löytöpaikka sijoittuu löytöilmoituksen perusteella kuopparyhmä 2:n ympäristöön.

Alueen laajuuden arviointiperuste Löytöpaikkailmoitus, näkyvät rakenteet.

Luokitusehdotus perusteluineen Luokka II. Mahdollisen asuinpaikan kunto kyseenalainen, kuoppien merkitys epäselvä.

Ehdotus suoja-alueeksi perusteluineen _____

Havaintomahdollisuudet Enimmäkseen melko huonot.

Opas _____

Rauhoitustoimenpiteet maastossa (yhteys maanomistajaan, kiireelliset ilmoitukset jne) _____

Tarpeelliset jatkotoimenpiteet Kuopparyhmä 1 saattaisi olla syytä tutkia ennen kuin se sortuu jokeen.

Lähilöytöjä Utsjoki 10 Niemelä, varhaismetallikautinen asuinpaikka, n. 200m

SE.

Perimätieto (kertoja, ikä)

Huomautuksia

Selostus jätetty

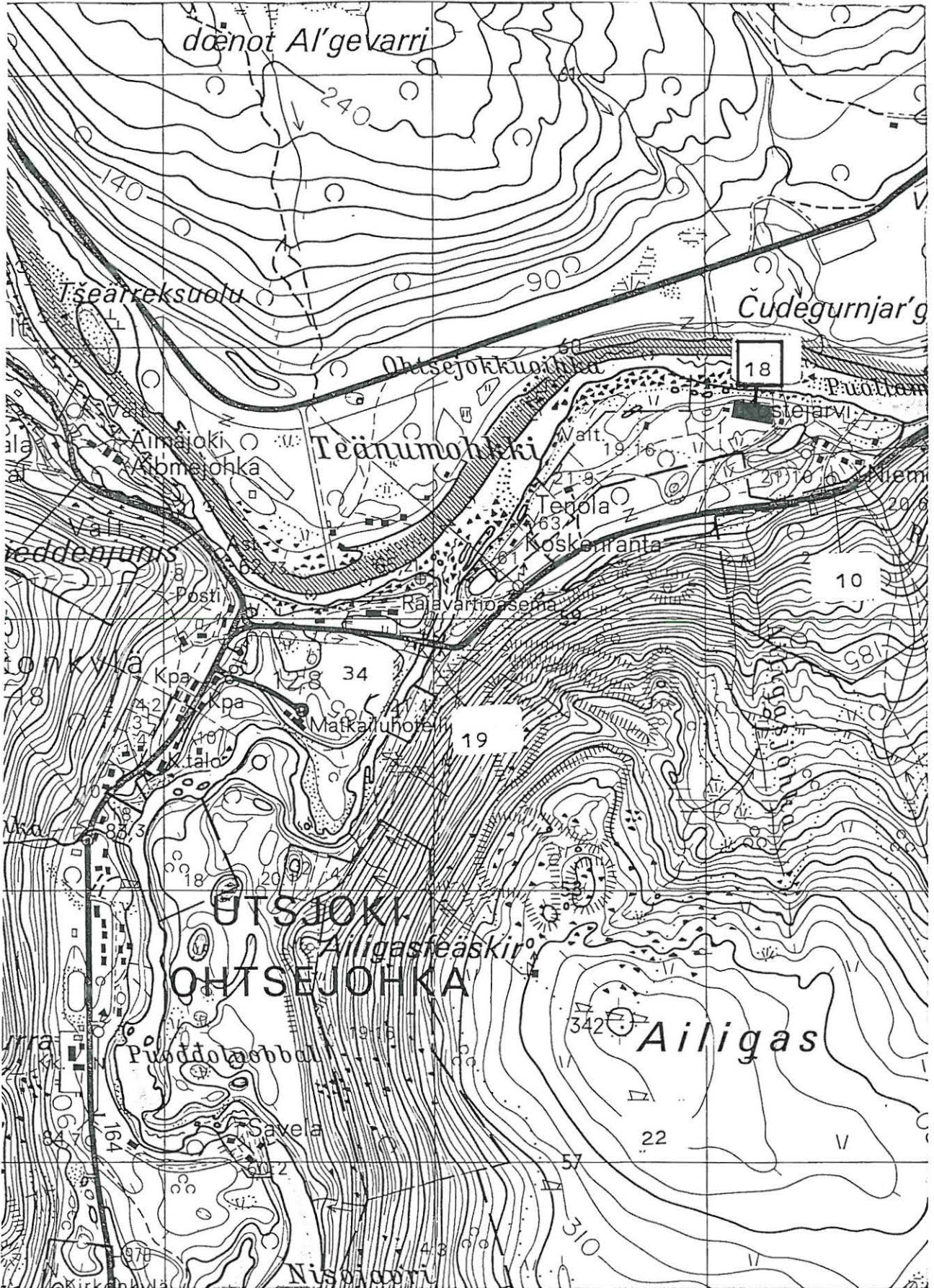
paikka

päiväys

allekirjoitus

Lisäyksiä

Utsjoki 18 Kostejärvi

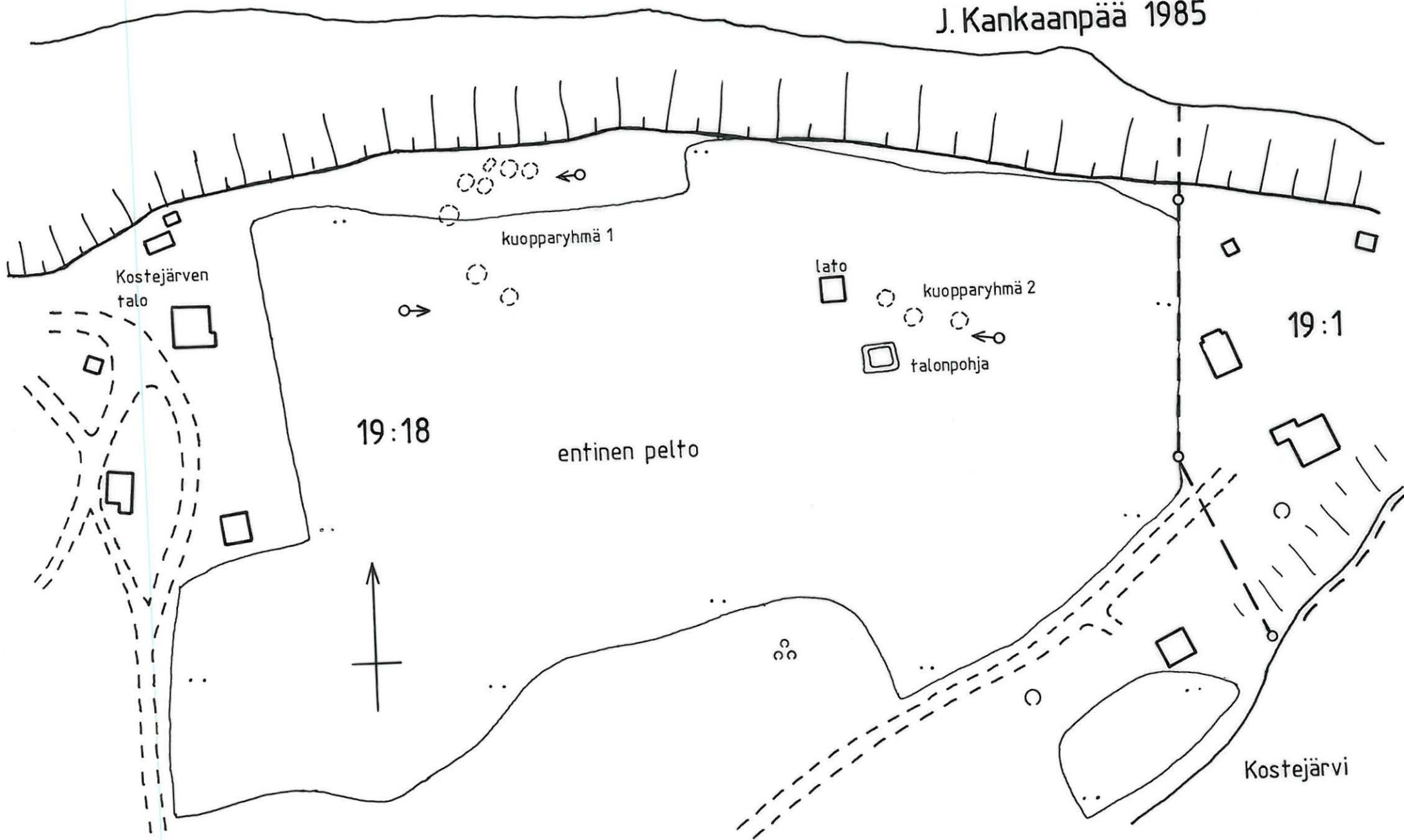


UTSJOKI 18 KOSTEJÄRVI 1

Yleiskartta 1:1000

J. Kankaanpää 1985

Teno →





Kuopparyhmä 1 idästä.

63232



Löyföalue (efualalla) idästä.

63233



Löyföalue (nuoli) lännestä.

63234

ESIHISTORIALLISEN KOHTEEN TARKASTUS

Tarkastanut Jarmo Kankaanpää Aika 1.7.1985

Kohde kivikautinen asuinpaikka Kunta Utsjoki 19

Ajoitus _____ Alue Kirkonkylä

Nimi Onnela

Mj-rekisteri n:o _____

Mj-luokka _____

Peruskartta (n:o, nimi, vuosi) 3932 03 + 3941 01 Utsjoki 1977

Peruskoordinaatit: x = _____, y = _____, z = _____

Yhtenäiskoordinaatit: p = 7758 84, i = 501 92, k = 75-85

Suunta ja etäisyys kirkosta tms. Utsjoen-Nuorgamin maantien eteläpuolella,
Utsjoen sillan länsipään kohdalla.

Mj:n laajuus (alueen rajakoordinaatit lisäyksiin) Pit. n. 80m joen suunnassa,
lev. n. 20m.

Kylä, kaupunginosa Kirkonkylä

Alue (kylän osa, kortteli tms.) _____

Tila, palsta, tontti tms.; RN:o; paikan lähempi nimi Onnela RNo 12

Omistaja, vuokraaja, osoite, puhelin Suomen valtio

Aikaisemmat tiedot (verfikaatit, tarkastukset, tutkimukset, mj-luettelot, kirjallisuutta) Löytöilmoitus KM 15206 verifikaateissa.

Aikaisemmat löydöt (museonumerot) KM 15206 liuskeinen käyräveitsi.

Tarkastuslöydöt 24 kvartsi- ja kvartsiitti-iskosta, paino 9lg, pal. luuta lg.
KM 23075:1-2

Liitteet: peruskarttaote, muita karttoja yleiskartta 1:1000
valokuvat neg. 63166-9, diat n:o 9789-90

Tarkastuksen aihe Tenojokivarren inventointi.

Ympäristö (rakennukset, tiet, vesistöt, hiekkakuopat ym.; karttaluonnos, mikäli muutoksia peruskartasta) Asuinpaikka sijaitsee Utsjoen länsirannalla Utsjoelta Nuorgamiin vievän maantien tuntumassa.

Kohteen kuvaus (maaston laatu: pelto, metsä, ranta tms.; Muoto: mäki, rinne tms. Maaperä: Kasvillisuus. Huomiot kohteesta. Aikaisemmin tutkittu osa. Koekuopat jne., Muutokset aikaisemmasta. Nykyinen kunto.) Alue on hiekkapohjainen tasanne Utsjoen jyrkän ja jatkuvasti surtuvan rantatörmän laidalla. Puusto on paikoin tiheää tunturikoivupensaikkaa, aluskasvillisuus sammalta ja jäkälää. Alueen halki kulkee vilkkaasti liikennöity polku, jonka kohdalta aluskasvillisuus on kulunut pois; etenkin moottoripyörällä ajo kuluttaa asuinpaikan pintaa jatkuvasti. Asuinpaikka-alue rajoittuu lännessä ja etelässä kohtiin, joissa kivi-moreeni nousee esiin hiekkapatjan alta. Pohjoispään leikkaa nykyisen maantien eteläpuolelle jäävä vanha tien pohja, merkkejä asuinpaikan jatkumisesta nykyisen

tien pohjoispuolelle ei havaittu.

Rantatörmän reunassa ja polun paljastamalla alueella havaittiin kvartseja, palanutta luuta ja tulenpidon jälkiä n. 80 m:n matkalla vanhan tien laidasta alkaen etelään. Liuskeveitsi KM 15206:n löytöpaikka sijaitsee asuinpaikan alapuolella joen rantakivikossa, jonne veitsi lienee joutunut törmän sortumisen myötä. Asuinpaikka on kohtalaisessa kunnossa, mutta tuhoutuu jatkuvasti itsestään sortumisen ja pintakulutuksen ansiosta.

Alueen laajuuden arviointiperuste Pintalöydöt ja -havainnot.

Luokitusehdotus perusteluineen Luokka I. Melko selvä kivistä asuinpaikka.

Ehdotus suoja-alueeksi perusteluineen Joen suunnassa 90 m alkaen vanhan tien laidasta, leveyssuunnassa 40 m alkaen joen rannasta.

Havaintomahdollisuudet Melko hyvät.

Opas _____

Rauhoitustoimenpiteet maastossa (yhteys maanomistajaan, kiireelliset ilmoitukset jne) Asuinpaikan olemassaolosta ja rauhoitusmääräyksistä ilmoitettu kunnan-toimiston rakennusosastolle.

Tarpeelliset jatkotoimenpiteet Tuhoutumisuhan alainen, kaivaus tarpeen.

Lähilöytöjä _____

Perimätieto (kertoja, ikä) _____

Huomautuksia _____

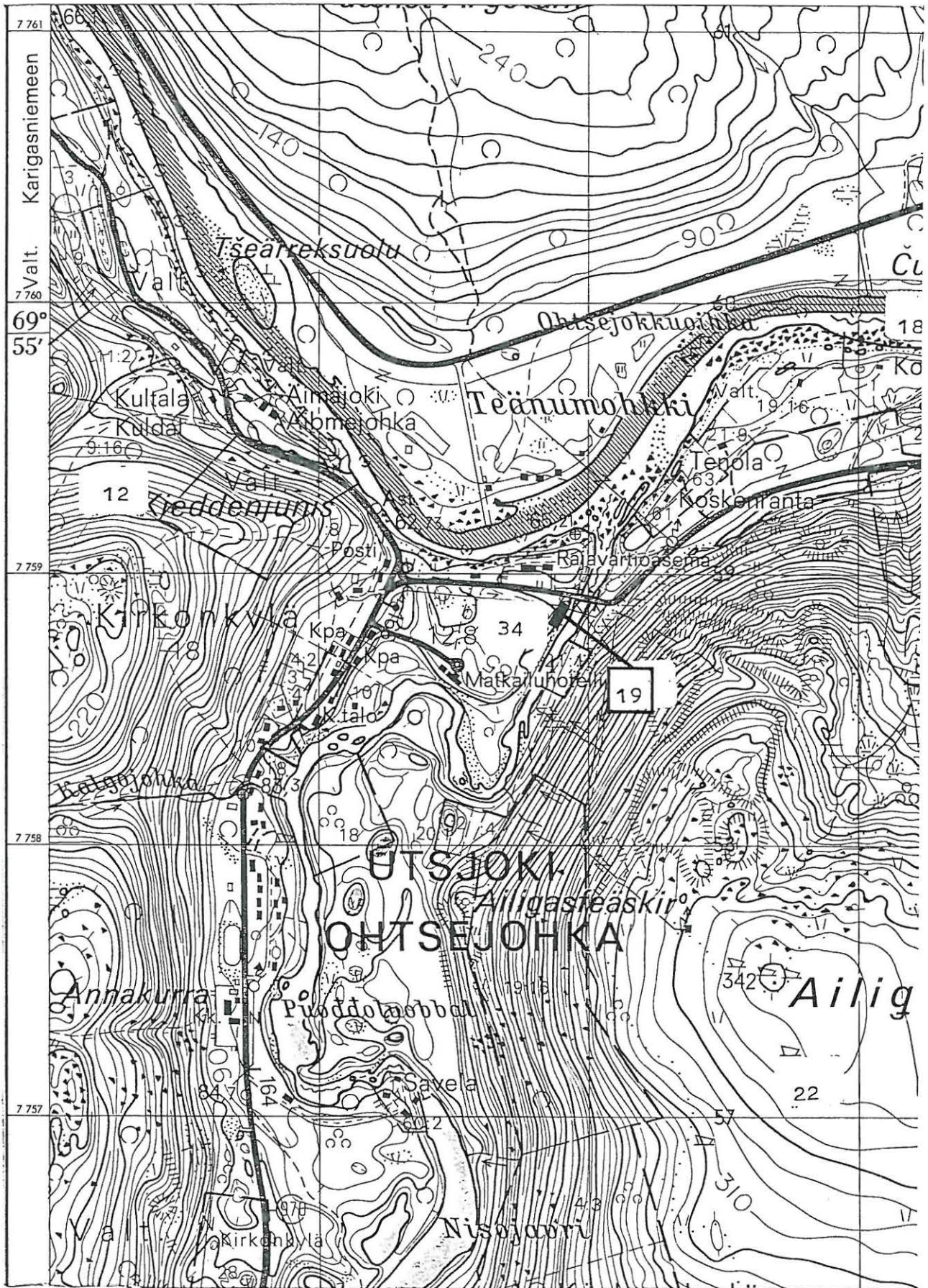
Selostus jätetty

paikka

päiväys

allekirjoitus

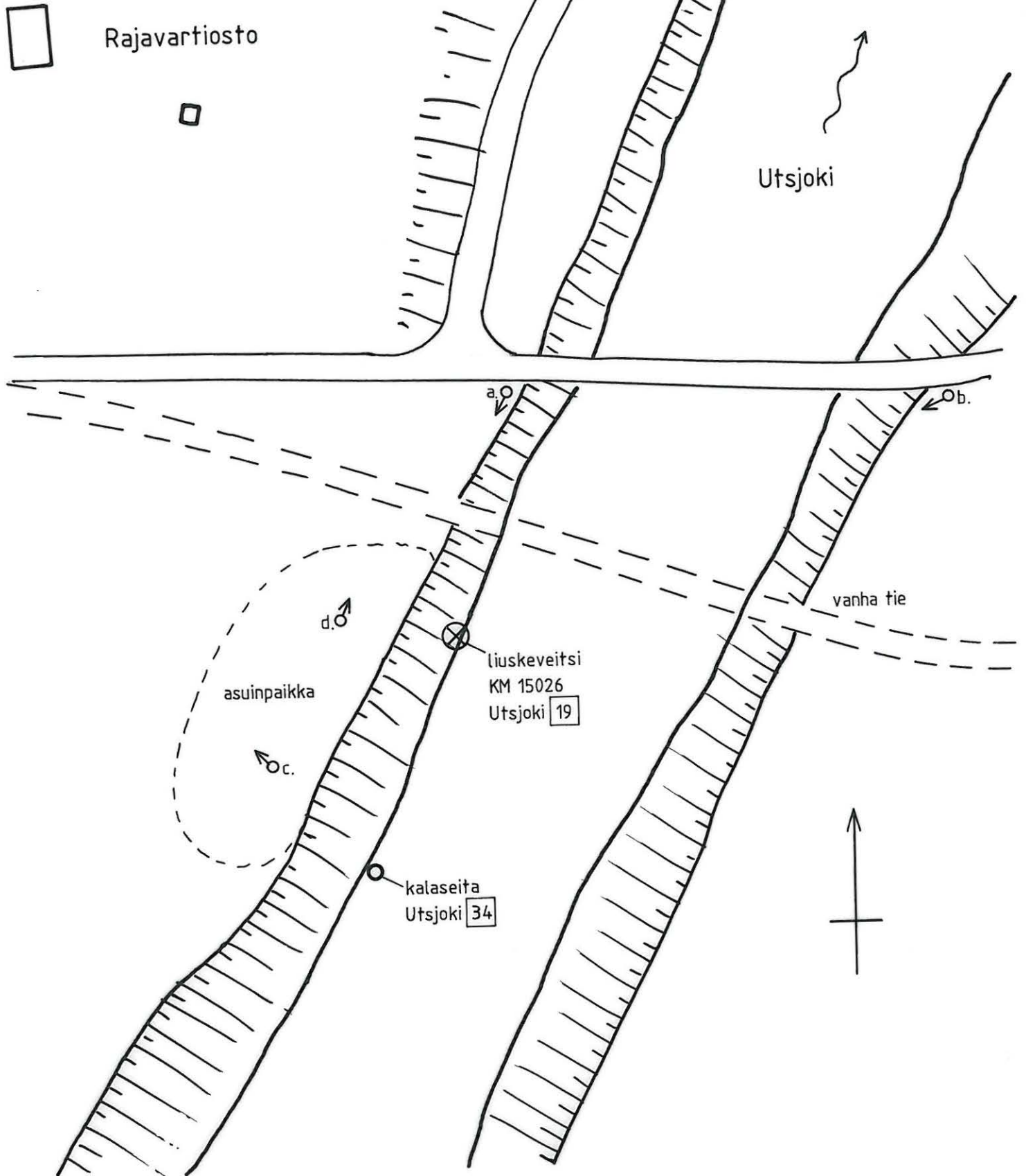
Lisäyksiä



UTSJOKI [19] ja [34] ONNELA

Yleiskartta 1:1000

J. Kankaanpää 1985





Kuva a.

63166




Kuva b.

63167



Kuva c.

63168



Kuva d.

63169

ESIHISTORIALLISEN KOHTEEN TARKASTUS

Tarkastanut Jarmo Kankaanpää Aika 11.7.1985

Kohde kivikautinen löytöpaikka Kunta Utsjoki 20

Ajoitus _____ Alue _____

Nimi Tanssijoki

Mj-rekisteri n:o _____

Mj-luokka _____

Peruskartta (n:o, nimi, vuosi) 3923 07 + 3923 04 Kistuskaidi 1977

Peruskoordinaatit: x = _____, y = _____, z = _____

Yhtenäiskoordinaatit: p = 7762 10, i = 480 00, k = 110-115

Suunta ja etäisyys kirkosta tms. n. 10 km Paatuksen kylästä pohjoiseen.

Mj:n laajuus (alueen rajakoordinaatit lisäyksiin) _____

Kylä, kaupunginosa Outakoski

Alue (kylän osa, kortteli tms.) _____

Tila, palsta, tontti tms.; RN:o; paikan lähempi nimi Tanssijoki RNo 72

Omistaja, vuokraaja, osoite, puhelin om. Johan Paltto, Tanssijoki, 99980

Utsjoki.

Aikaisemmat tiedot (verfikaatit, tarkastukset, tutkimukset, mj-luettelot, kirjallisuutta) _____

Aikaisemmat löydöt (museonumerot) KM 15659 piikeihäänkärki

Tarkastuslöydöt _____

Liitteet: peruskarttaote, muita karttoja yleiskartta 1:1000
valokuvat neg. 63201-2, diat n:o 9791

Tarkastuksen aihe Tenojokivarren inventointi

Ympäristö (rakennukset, tiet, vesistöt, hiekkakuopat ym.; karttaluonnos, mikäli muutoksia peruskartasta) Lp. on n. 130m Tanssijoen talosta SSW ja n. 120m

Utsjoen-Karigasniemen maantiestä SE. Tenon rantaan on matkaa n. 400m suuntaan
NW.

Kohteen kuvaus (maaston laatu: pelto, metsä, ranta tms.; Muoto: mäki, rinne tms.
Maaperä: Kasvillisuus. Huomiot kohteesta. Aikaisemmin tutkittu osa. Koekuopat jne.,
Muutokset aikaisemmasta. Nykyinen kunto.) Lp. sijaitsee entisen pellon etelä-
kulmassa, pienellä loivareunaisella tasanteella. Alue kasvaa heinää, varpuja
ja sammalta. Löytöpaikalle kaivettiin kolme koekuoppaa, joista ei kuitenkaan
löytynyt mitään; ohuen multakerroksen alta paljastui puhdas podsolihiekkä.
Painaumia, kiveyksiä tms. ei havaittu.

Alueen laajuuden arviointiperuste _____

Luokitusehdotus perusteluineen Luokka II. Löydöttömistä koekuopista huolimatta
Lp.on pinnanmuodostuksensa ja maapohjansa puolesta sopiva asuinpaikaksi.

Ehdotus suoja-alueeksi perusteluineen _____

Havaintomahdollisuudet Tyydyttävät.

Opas Otto Paltto, Tanssijoki.

Rauhoitustoimenpiteet maastossa (yhteys maanomistajaan, kiireelliset ilmoitukset
jne) _____

Tarpeelliset jatkotoimenpiteet Koekaivaus tarvittaessa.

Lähilöytöjä _____

Perimätieto (kertoja, ikä) _____

Huomautuksia _____

Selostus jätetty

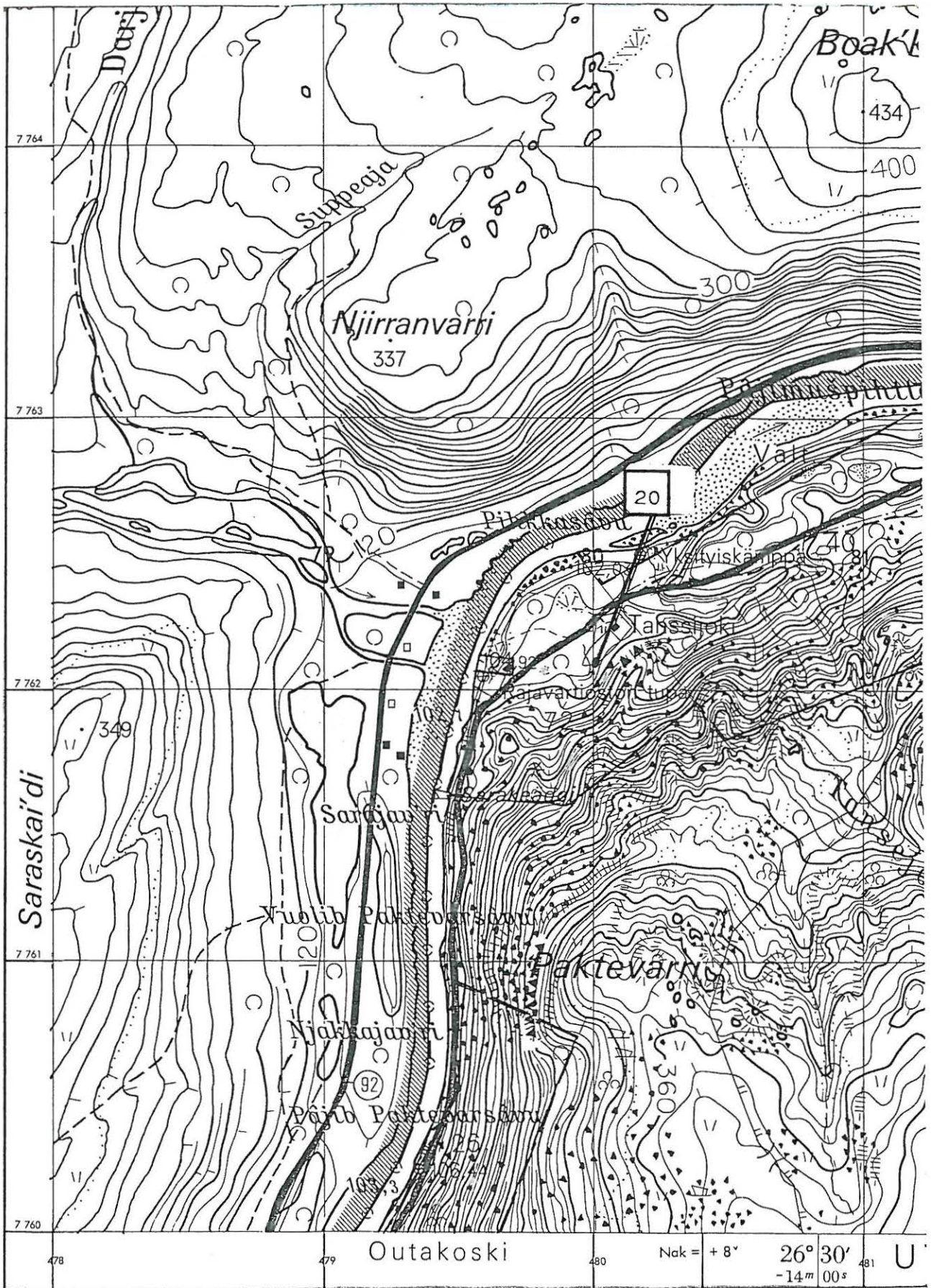
paikka

päiväys

allekirjoitus

Lisäyksiä

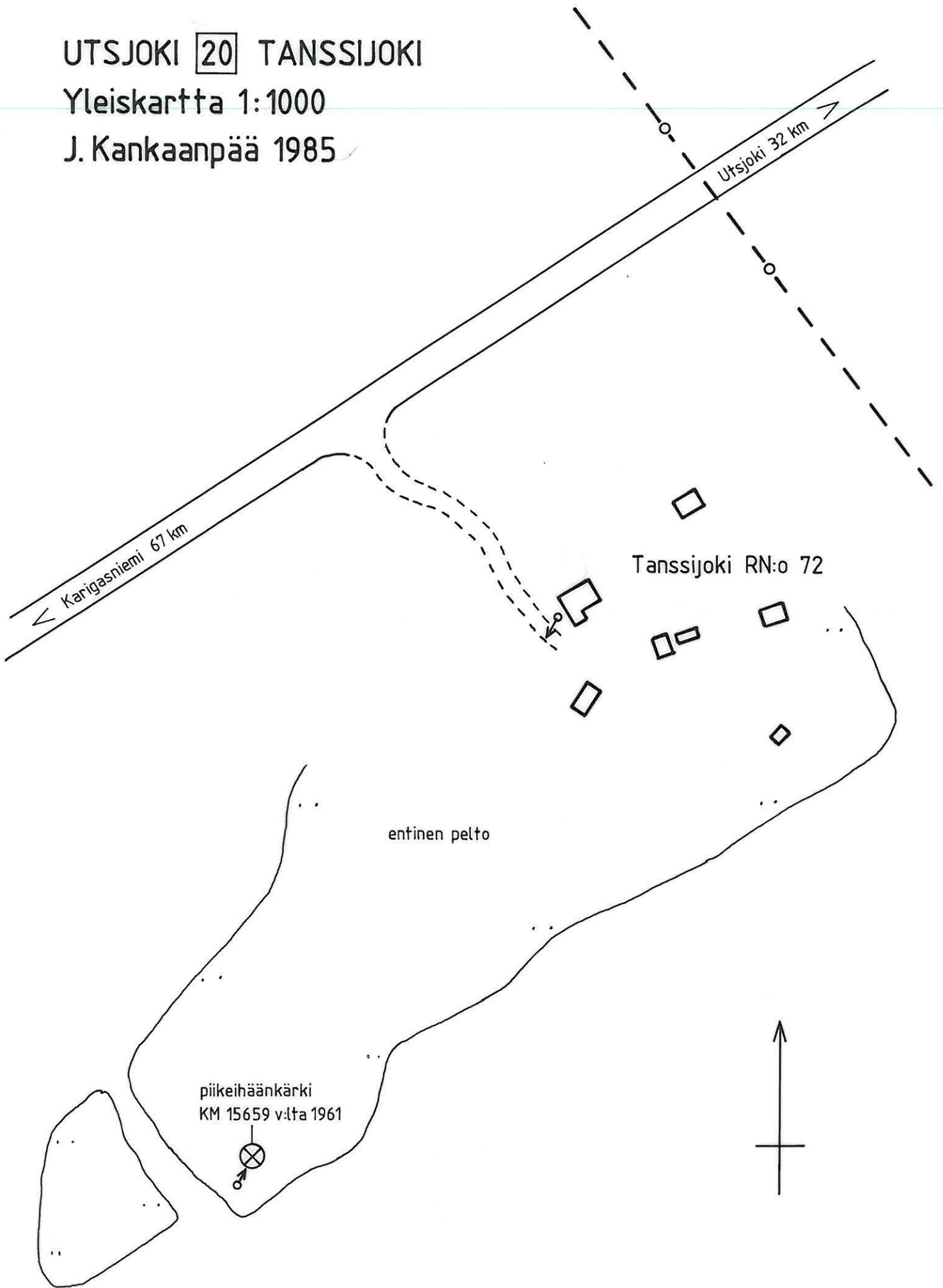
Utsjoki 20 Tanssijoki



UTSJOKI 20 TANSSIJOKI

Yleiskartta 1:1000

J. Kankaanpää 1985





Löytöpaikka (nuoli) talon nurkalta, 63201
kuvaussuunta SSW.



Tanssijoen talo löytöpaikalta (etualalla), 63202
kuvaussuunta NNE.

ESIHISTORIALLISEN KOHTEEN TARKASTUS

Tarkastanut Jarmo Kankaanpää Aika 5.7.1985

Kohde rautakautinen löytöpaikka Kunta Utsjoki 21

Ajoitus _____ Alue Karigasniemi

Nimi Rajavartiosto

Mj-rekisteri n:o _____

Mj-luokka _____

Peruskartta (n:o, nimi, vuosi) 3911 10 Karigasniemi 1977

Peruskoordinaatit: x = _____, y = _____, z = _____

Yhtenäiskoordinaatit: p = 7702 46, i = 455 20, k = n. 160

Suunta ja etäisyys kirkosta tms. Rajavartiokasarmin alueella (ei tarkkoja löytötietoja).

Mj:n laajuus (alueen rajakoordinaatit lisäykseen) _____

Kylä, kaupunginosa Outakoski

Alue (kylän osa, kortteli tms.) _____

Tila, palsta, tontti tms.; RN:o; paikan lähempi nimi Karigasniemen rajavartio-
asema.

Omistaja, vuokraaja, osoite, puhelin Suomen valtio

Aikaisemmat tiedot (verfikaatit, tarkastukset, tutkimukset, mj-luettelot, kirjallisuutta) Puutteelliset löytötiedot pääluettelossa.

Aikaisemmat löydöt (museonumerot) KM 12181 rautakeihäänkärki.

Tarkastuslöydöt _____

Liitteet: peruskarttaote, muita karttoja _____
valokuvat neg. _____, diat n:o _____

Tarkastuksen aihe Tenojokivarren inventointi.

Ympäristö (rakennukset, tiet, vesistöt, hiekkakuopat ym.; karttaluonnos, mikäli muutoksia peruskartasta) Puutteellisten löytötietojen takia tarkkaa löytöpaikkaa oli mahdoton paikallistaa. Rajavartioston tontti on mitoiltaan n. 500 x 500 m, eikä kukaan paikalla olleista rajamiehistä tuntenut asiaa (löytö on vuodelta 1949 ja sen MV:lle toimittanut kapt. Innola on kuollut).
Vartiorakennuksen ympäristö tarkastettiin, mutta mitään muinaisjäännökseen viittaavaa ei löytynyt.

Kohteen kuvaus (maaston laatu: pelto, metsä, ranta tms.; Muoto: mäki, rinne tms. Maaperä: Kasvillisuus. Huomiot kohteesta. Aikaisemmin tutkittu osa. Koekuopat jne., Muutokset aikaisemmasta. Nykyinen kunto.) Vartiorakennuksen ympäristö on loivasti viettävää rinnettä. Maapohja on kivikkoista hiekkamoreenia, puusto tunturikoivun sekaista männikköä, aluskasvillisuus mätästäväää varvikkoa. Maaston prusteella kysymyksessä lienee joko haja-, kätkö- tai hautalöytö, vartiorakennuksen ympäristö ei ole kovin sovelias asuinpaikaksi. Löytötiedoissa ei ole mainintaa muista esineistä tai luista tms., joten keihäänkärkeä lienee toistaiseksi pidettävä hajalöytönä.

Alueen laajuuden arviointiperuste _____

Luokitusehdotus perusteluineen Luokka III. Todennäköisesti hajalöytö, tarkkaa löytöpaikkaa ei voitu selvittää.

Ehdotus suoja-alueeksi perusteluineen _____

Havaintomahdollisuudet _____

Opas _____

Rauhoitustoimenpiteet maastossa (yhteys maanomistajaan, kiireelliset ilmoitukset jne) _____

Tarpeelliset jatkotoimenpiteet _____

Lähilöytöjä _____

Perimätieto (kertoja, ikä) _____

Huomautuksia _____

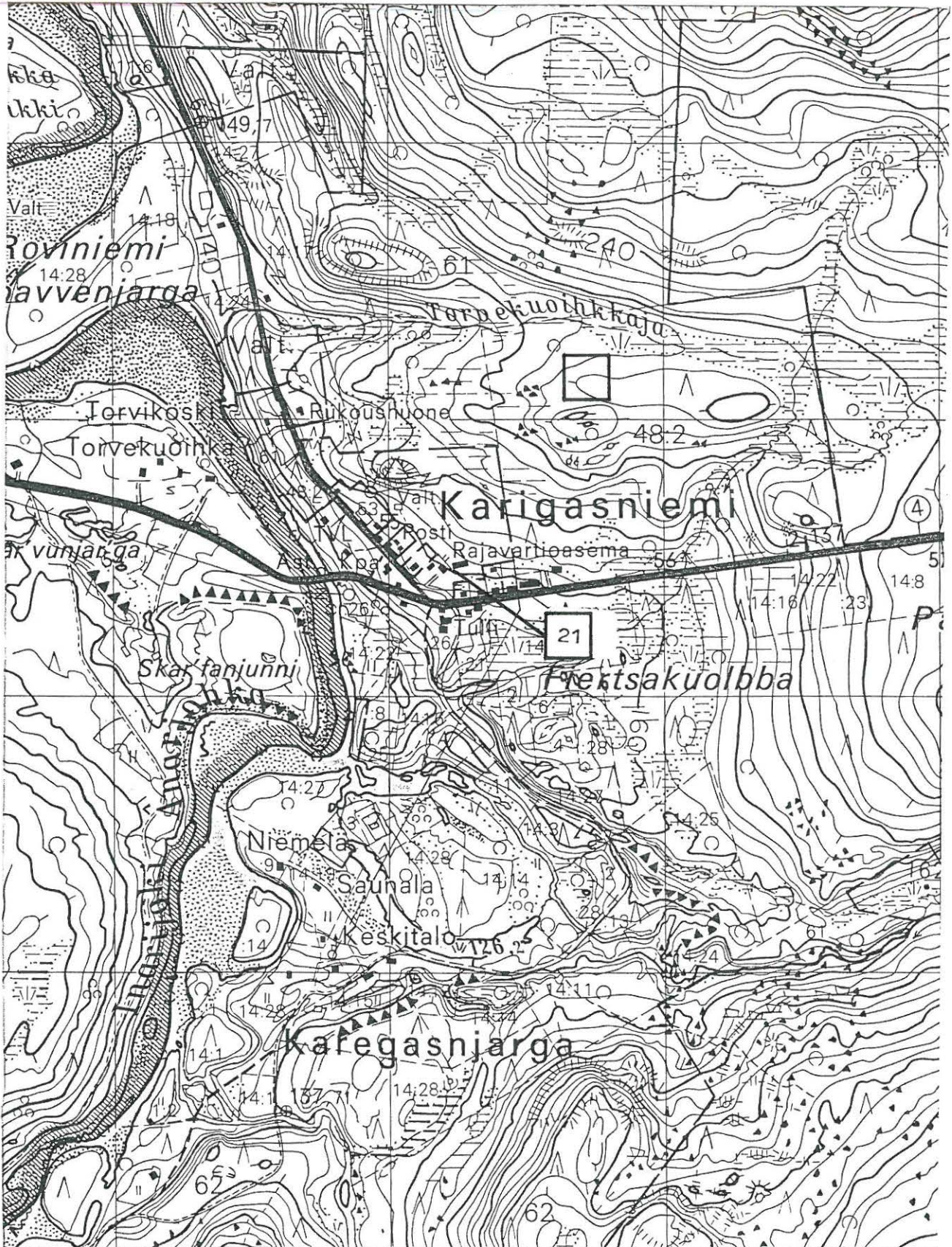
Selostus jätetty

paikka

päiväys

allekirjoitus

Lisäyksiä



nelii	25° 50'	Nak = + 18°	Karigasjoki	Karegasjohka
	-16 40s		455	456
	54			Valt.

ESIHISTORIALLISEN KOHTEEN TARKASTUS

Tarkastanut Jarmo Kankaanpää Aika 8.7.1985

Kohde kalaseita Kunta Utsjoki 27

Ajoitus _____ Alue Jäyribainjarga

Nimi Ladjokeädgi

Mj-rekisteri n:o _____

Mj-luokka _____

Peruskartta (n:o, nimi, vuosi) 3914 05 + 3914 02 Nuvvos-Ailigas 1977

Peruskoordinaatit: x = _____, y = _____, z = _____

Yhtenäiskoordinaatit: p = 7740 40, i = 467 05, k = n. 115

Suunta ja etäisyys kirkosta tms. n. 3,5 km Talvadaksen kylästä SW.

Mj:n laajuus (alueen rajakoordinaatit lisäykseen) _____

Kylä, kaupunginosa Outakoski

Alue (kylän osa, kortteli tms.) _____

Tila, palsta, tontti tms.; RN:o; paikan lähempi nimi valtionmaa

Omistaja, vuokraaja, osoite, puhelin metsähallitus

Aikaisemmat tiedot (verfikaatit, tarkastukset, tutkimukset, mj-luettelot, kirjallisuutta) Runsaasti mainintoja kirjallisuudessa, mm. Paulaharju: Seitoja ja seidan palvontaa (SKS, Helsinki 1932) s. 23-4, 30, 32.

Aikaisemmat löydöt (museonumerot) _____

Tarkastuslöydöt _____

Liitteet: peruskarttaote, muita karttoja _____

valokuvat neg. 63188, 63283-4 _____, diat n:o 9792 _____

Tarkastuksen aihe Tenajokivarren inventointi

Ympäristö (rakennukset, tiet, vesistöt, hiekkakuopat ym.; karttaluonnos, mikäli muutoksia peruskartasta) Seita sijaitsee Tenon rannassa n. 200 m Utsjoen-
Karigasniemen maantiesta länteen.

Kohteen kuvaus (maaston laatu: pelto, metsä, ranta tms.; Muoto: mäki, rinne tms.
Maaperä: Kasvillisuus. Huomiot kohteesta. Aikaisemmin tutkittu osa. Koekuopat jne.,
Muutokset aikaisemmasta. Nykyinen kunto.) Seitakivi on aivan jyrkän rantatöy-
rään juurella tulvarajan kohdalla. Törmän rinne kasvaa Tunturikoivupensaikkaa,
laakea rantakaista sammalta ja harvaa varvikkoa. Maapohja on kivistä hiekka-
moreenia. Seitakivi on kuutiomainen lohkare, mitoiltaan 2 x 2,5 x 2,7 m
(Paulaharju). Yläreunan etelälaidalla on matala, selkänojainen uloke; kiven
on sanottu muistuttavan tuolia tai suolasalkkaria, mistä nimet Stallun istuin
ja Salkkarikivi (mt.). Kivi ei näy lainkaan maantielle, mutta erittäin hyvin
joelle.

Alueen laajuuden arviointiperuste _____

Luokitusehdotus perusteluineen Luokka I. Nähtävyydeksi kelpaava kulttuurihistoriallinen muistomerkki.

Ehdotus suoja-alueeksi perusteluineen Vähintään 20 m joka suuntaan (ympäristö tärkeä).

Havaintomahdollisuudet Erittäin hyvät, mutta kulku alueelle vaikea.

Opas _____

Rauhoitustoimenpiteet maastossa (yhteys maanomistajaan, kiireelliset ilmoitukset jne) _____

Tarpeelliset jatkotoimenpiteet Rauhoitus, mahdollisesti opastettu kulkureitti.

Lähilöytöjä _____

Perimätieto (kertoja, ikä) ks. mm. Paulaharju, mt.

Huomautuksia _____

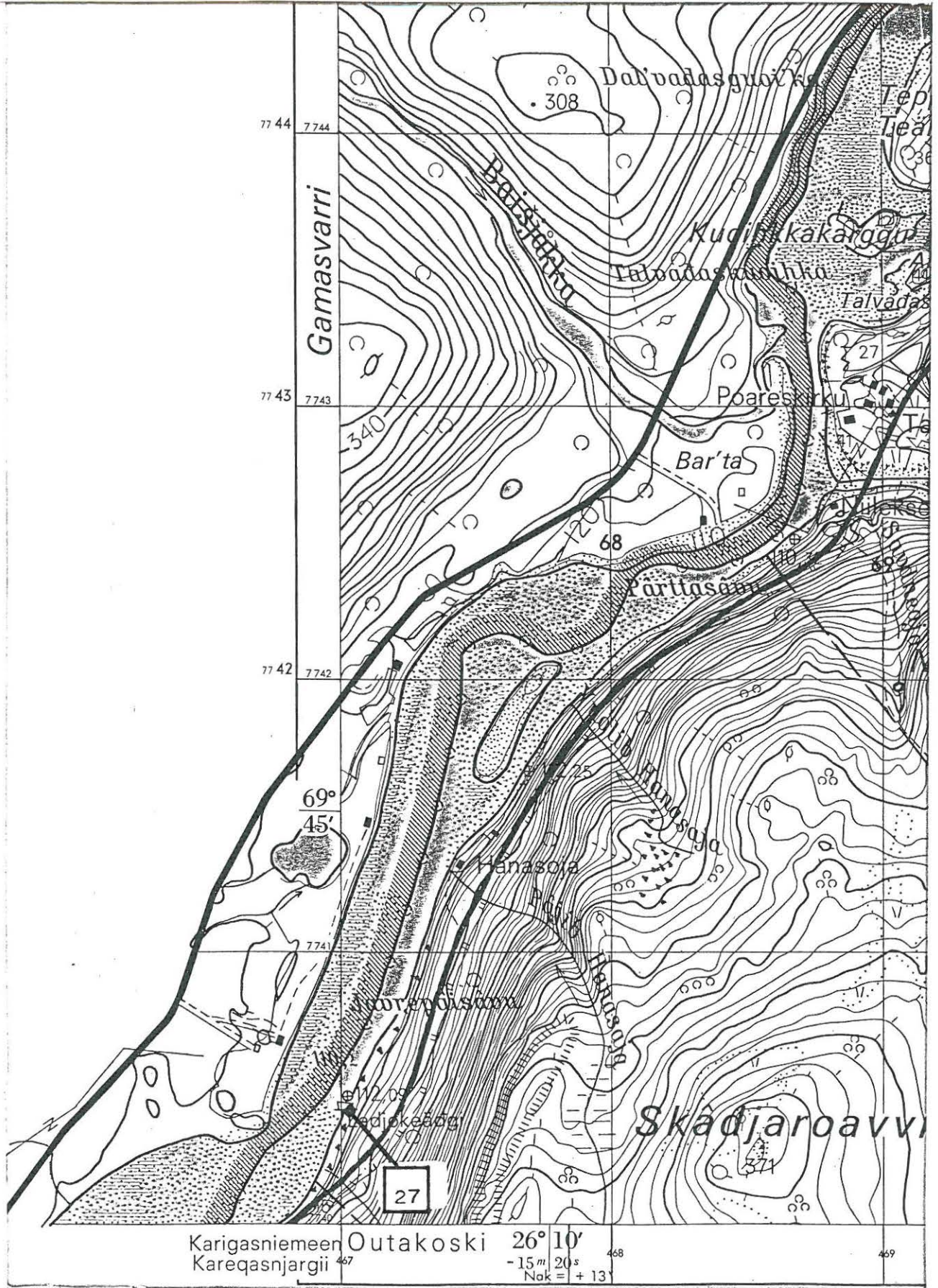
Selostus jätetty

paikka

päiväys

allekirjoitus

Lisäyksiä





Ladjokeäđgi Tenon suunnalta (lännestä). 63284



Yleiskuva koillisesta.

63188

ESIHISTORIALLISEN KOHTEEN TARKASTUS

Tarkastanut Jarmo Kankaanpää Aika 12.7.1985

Kohde peuraseita Kunta Utsjoki 33

Ajoitus _____ Alue Kirkonkylä

Nimi Seitigädgi

Mj-rekisteri n:o _____

Mj-luokka _____

Peruskartta (n:o, nimi, vuosi) 3932 03 + 3941 01 Utsjoki 1977

Peruskoordinaatit: x = _____, y = _____, z = _____

Yhtenäiskoordinaatit: p = 7758 04, i = 500 90, k = 65-70

Suunta ja etäisyys kirkosta tms. Terveystalon kohdalla Utsjoen länsirannalla.

Mj:n laajuus (alueen rajakoordinaatit lisäykseen) _____

Kylä, kaupunginosa Kirkonkylä

Alue (kylän osa, kortteli tms.) _____

Tila, palsta, tontti tms.; RN:o; paikan lähempi nimi valtionmaa

Omistaja, vuokraaja, osoite, puhelin om. Utsjoen kunta

Aikaisemmat tiedot (verfikaatit, tarkastukset, tutkimukset, mj-luettelot, kirjallisuutta) mm. Paulaharju, Seitoja ja seidan palvontaa. (SKS, Helsinki 1932) ss. 11, 16, 29, 30.

Aikaisemmat löydöt (museonumerot) _____

Tarkastuslöydöt _____

Liitteet: peruskarttaote, muita karttoja yleiskartta 1:1000
valokuvat neg. 63210, diat n:o 9793-4

Tarkastuksen aihe Tenojokivarren inventointi

Ympäristö (rakennukset, tiet, vesistöt, hiekkakuopat ym.; karttaluonnos, mikäli muutoksia peruskartasta) ks. kohteen kuvaus.

Kohteen kuvaus (maaston laatu: pelto, metsä, ranta tms.; Muoto: mäki, rinne tms. Maaperä: Kasvillisuus. Huomiot kohteesta. Aikaisemmin tutkittu osa. Koekuopat jne., Muutokset aikaisemmasta. Nykyinen kunto.) Seitakivi sijaitsee Utsjoen länsi-
rannan rantakivikossa, n. 120m kirkonkylän terveystalosta ESE, jyrkän rantatörmän
juurella. Törmän rinne kasvaa tiheää tunturikoivupensaikkaa, joten kiveä on maan
puolelta lähestyttäessä vaikea havaita; paikalle ei myöskään vie minkäänlaista
polkua. Seita on pitkänomainen harmaa, yläreunaltaan vaalea paasi, korkeudel-
taan alle metrin ja pituudeltaan toista metriä. Kiven maanpuoleisessa kyljessä
on muutamia pitkänomaisia, syviä uurteita. Kohteen kunto on hyvä, ympäristö on
luonnontilassa; Maaston vaikeakulkuisuuden ja huonon näkyvyyden takia kohdetta

ei kuitenkaan voi sellaisenaan suositella nähtävyydeksi ellei paikalle järjestetä venekuljetusta.

Alueen laajuuden arviointiperuste _____

Luokitusehdotus perusteluineen Luokka I. Tärkeä kulttuurihistoriallinen
muistomerkki.

Ehdotus suoja-alueeksi perusteluineen Ympäristön säilymisen takia mieluiten
hieman enemmän kuin säädetty 2 m:n minimi.

Havaintomahdollisuudet Maan puolelta erittäin huonot, veden puolelta tyydyttävät.

Opas _____

Rauhoitustoimenpiteet maastossa (yhteys maanomistajaan, kiireelliset ilmoitukset
jne) _____

Tarpeelliset jatkotoimenpiteet Rauhoitus.

Lähilöytöjä _____

Perimätieto (kertoja, ikä) ks. Paulaharju, mt.

Huomautuksia _____

Selostus jätetty

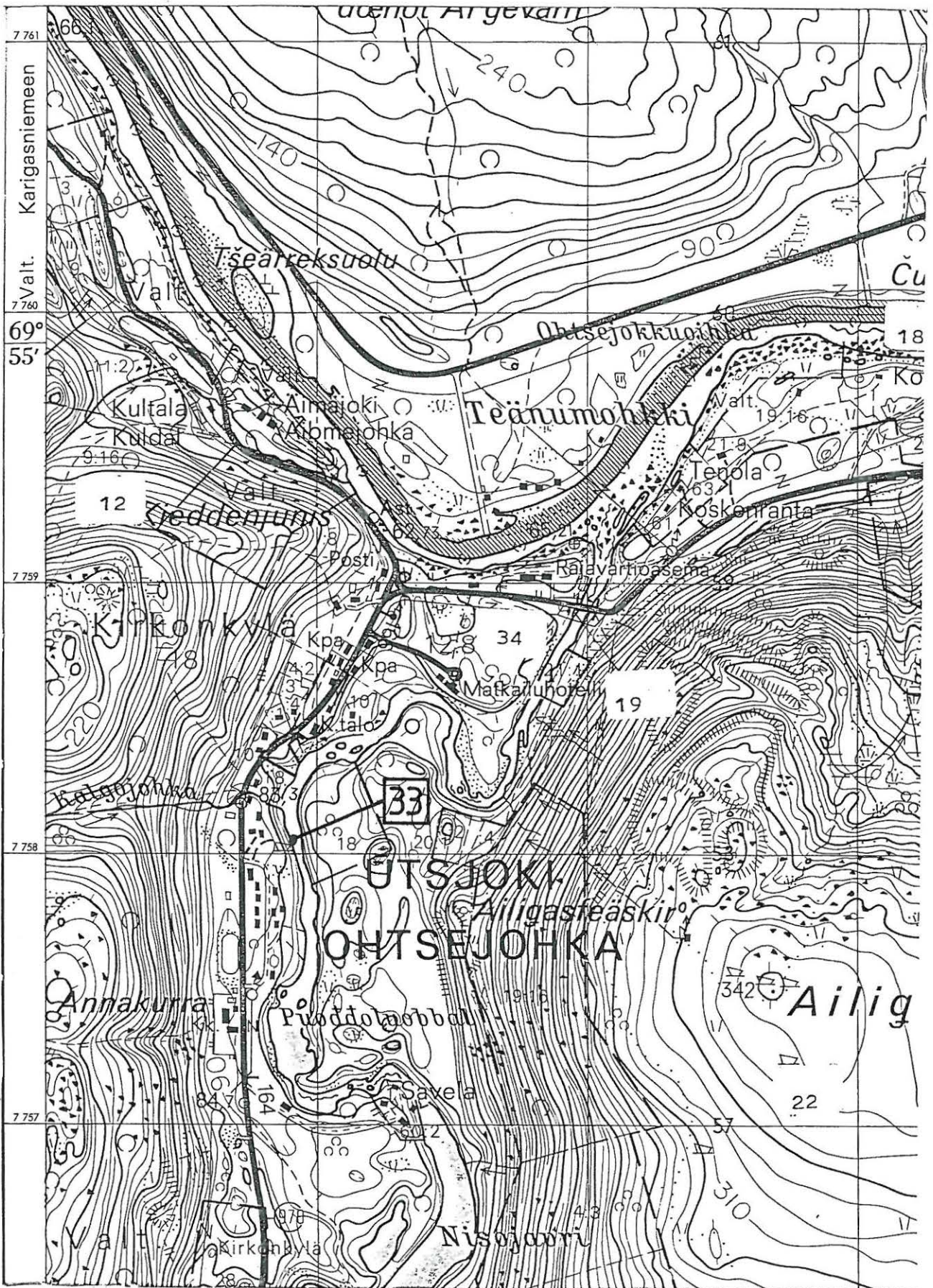
paikka

päiväys

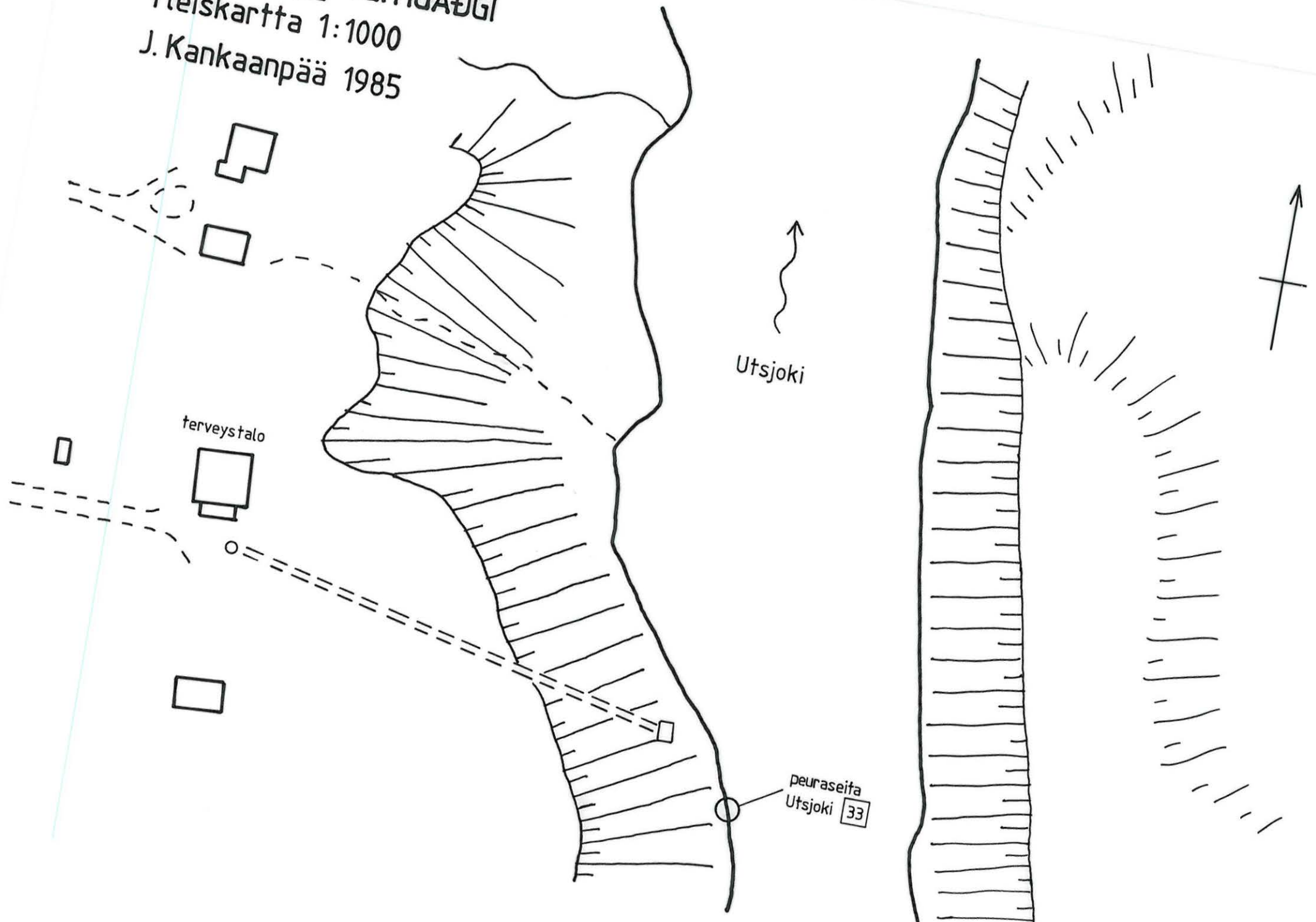
allekirjoitus

Lisäyksiä

Utsjoki 33 Seitigätgi



UTSJOKI [33] SEITIGÄDGI
Yleiskartta 1:1000
J. Kankaanpää 1985





Seitakivi lännestä.

63210

ESIHISTORIALLISEN KOHTEEN TARKASTUS

Tarkastanut Jarmo Kankaanpää Aika 12.7.1985

Kohde kalaseita Kunta Utsjoki 34

Ajoitus _____ Alue Kirkonkylä

Nimi Onnela

Mj-rekisteri n:o _____

Mj-luokka _____

Peruskartta (n:o, nimi, vuosi) 3932 03 + 3941 01 Utsjoki 1977

Peruskoordinaatit: x = _____, y = _____, z = _____

Yhtenäiskoordinaatit: p = 7758 82, i = 501 91, k = 65-70

Suunta ja etäisyys kirkosta tms. Utsjoen länsirannalla n. 100 m etelään

Utsjoen sillasta.

Mj:n laajuus (alueen rajakoordinaatit lisäykseen) _____

Kylä, kaupunginosa Kirkonkylä

Alue (kylän osa, kortteli tms.) _____

Tila, palsta, tontti tms.; RN:o; paikan lähempi nimi Onnela RNo 12:9

Omistaja, vuokraaja, osoite, puhelin valtio/Utsjoen kunta

Aikaisemmat tiedot (verfikaatit, tarkastukset, tutkimukset, mj-luettelot, kirjallisuutta) _____

mm. Paulaharju: Seitoja ja seidan palvontaa (SKS, Helsinki 1932)

ss. 11, 14, 29, 31.

Aikaisemmat löydöt (museonumerot) _____

Tarkastuslöydöt _____

Liitteet: peruskarttaote, muita karttoja yleiskartta 1:1000

valokuvat neg. 63238-9, diat n:o 9795

Tarkastuksen aihe Tenojokivarren inventointi.

Ympäristö (rakennukset, tiet, vesistöt, hiekkakuopat ym.; karttaluonnos, mikäli muutoksia peruskartasta) Seita on lähellä Utsjoen suuta; Utsjoen-Nuorgamin maantie ylittää joen n. 100m seidasta pohjoiseen.

Kohteen kuvaus (maaston laatu: pelto, metsä, ranta tms.; Muoto: mäki, rinne tms. Maaperä: Kasvillisuus. Huomiot kohteesta. Aikaisemmin tutkittu osa. Koekuopat jne., Muutokset aikaisemmasta. Nykyinen kunto.) "Utsjoen suupuolen kalaseita, peura-seitaa (Utsjoki 33) alempana, lähellä joensuuta, Onnelan kohdalla rannassa, lähellä rantaa matalassa vedessä on matala kivi, kalamiesten palvoskivi. Se on hyvin rosainen, veden uurtama, ruma, ruskea kivi, ja poikittain yli kiven on kuin vyö muuta kiveä vähän korkeammalla. Kiven pituus on 1 metri, leveys 0,50 - 0,60 m, ja korkeus veden pinnasta pari korttelia." (Paulaharju, 1932:29.)
Seitakivi on rantakivikossa jyrkän, sortuvan rantatöyrään juurella, paikalle on melko helppo kulkea rantaviivaa pitkin. Kivi on melko vaatimattoman kokoinen

ja näköinen ja tulva-aikana todennäköisesti veden alla, joten sen nähtävyy-
arvo ei ole paras mahdollinen.

Alueen laajuuden arviointiperuste _____

Luokitusehdotus perusteluineen Luokka I. Tärkeä kulttuurimuistomerkki.

Ehdotus suoja-alueeksi perusteluineen Mielellään yli 10m joka suuntaan. Liittyy
sijainniltaan Onnelan kivikautiseen asuinpaikkaan (Utsjoki 19).

Havaintomahdollisuudet Matalan veden aikana erinomaiset.

Opas _____

Rauhoitustoimenpiteet maastossa (yhteys maanomistajaan, kiireelliset ilmoitukset
jne) _____

Tarpeelliset jatkotoimenpiteet Rauhoitus.

Lähilöytöjä Utsjoki 19 Onnela, kivikautinen asuinpaikka seidan länsipuolella
rantatörmän päällä; KM 15206 liuskeveitsi n. 50m NNE.

Perimätieto (kertoja, ikä) ks. Paulaharju, mt.

Huomautuksia _____

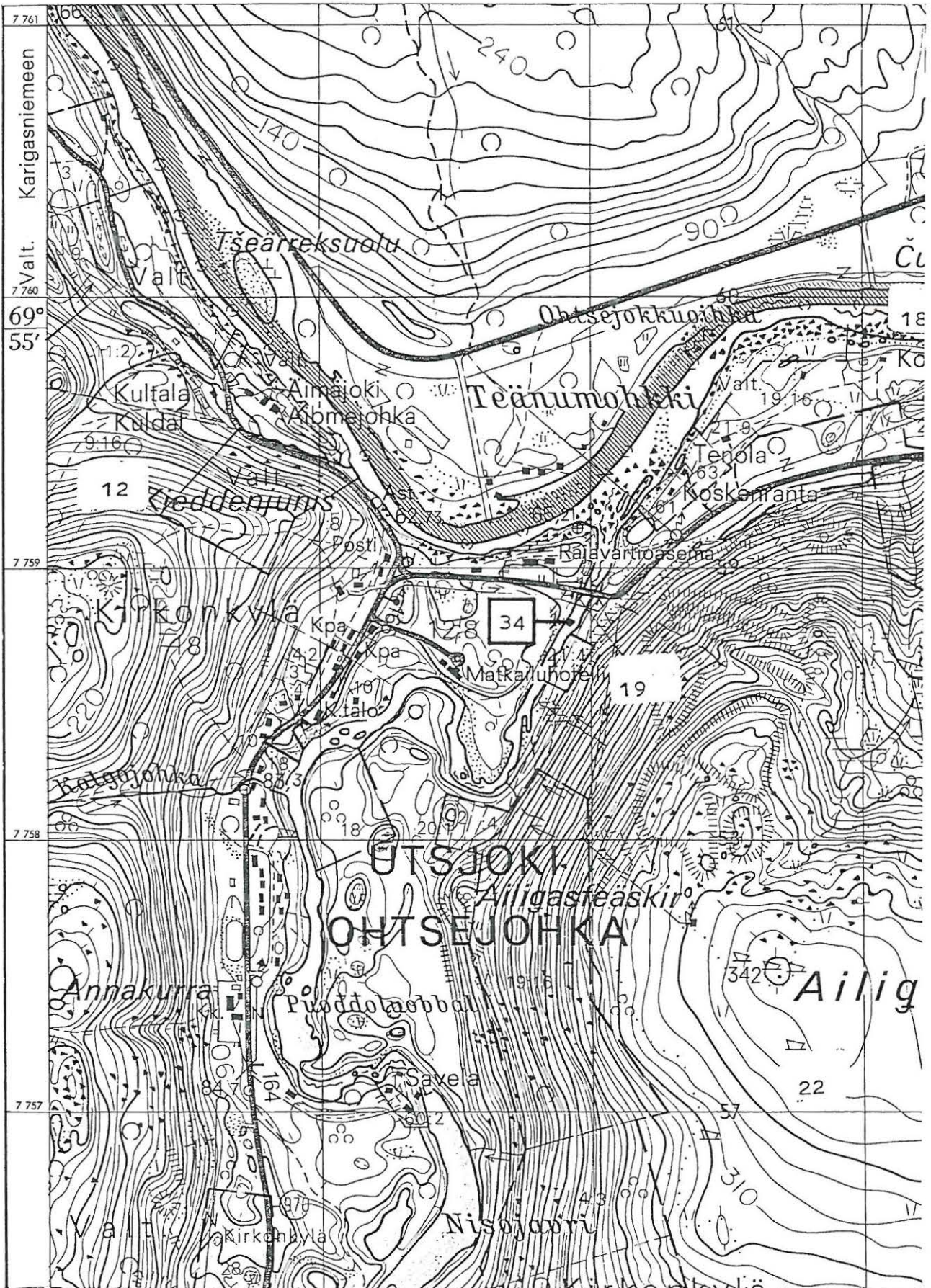
Selostus jätetty

paikka

päiväys

allekirjoitus

Lisäyksiä



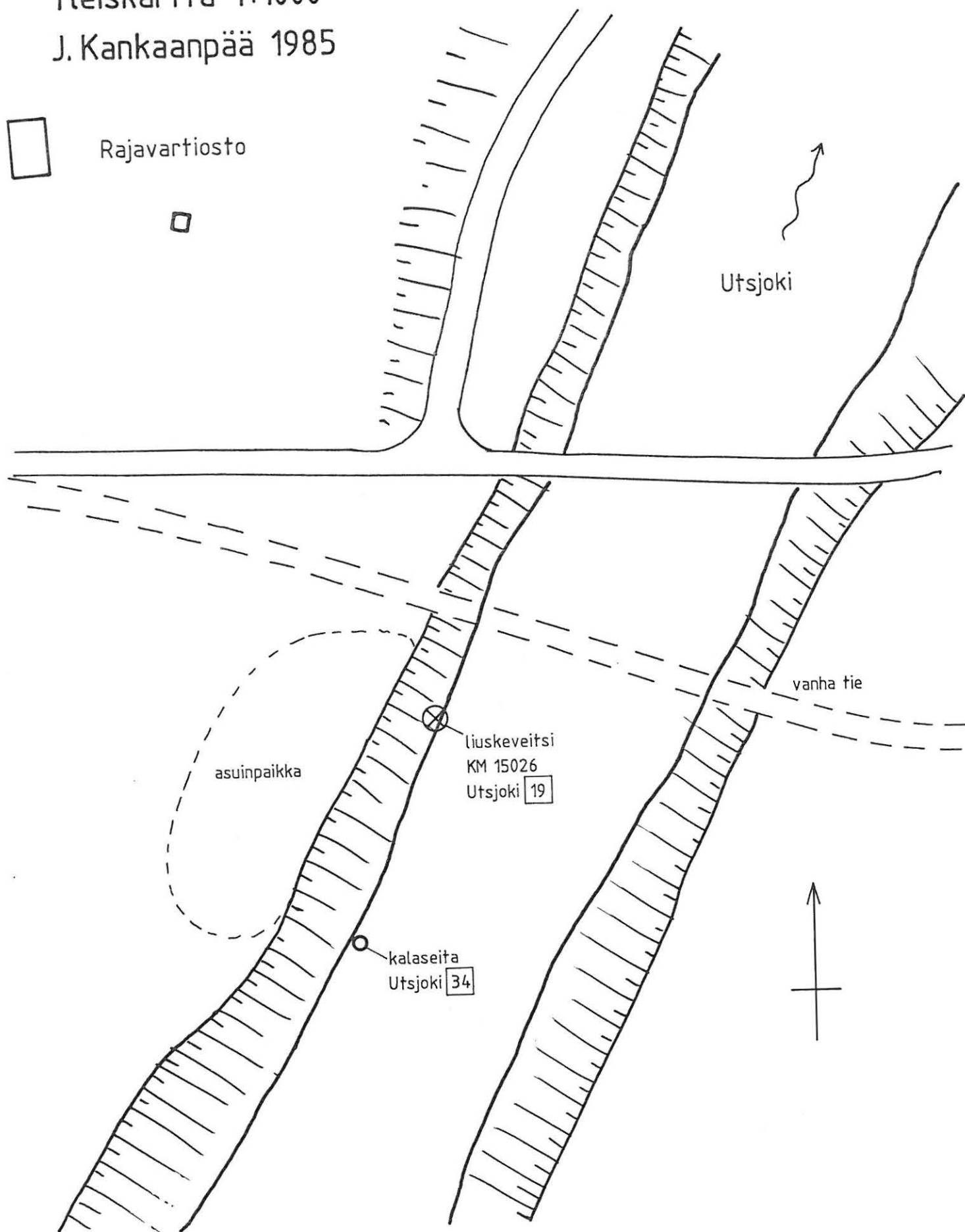
UTSJOKI [19] ja [34] ONNELA

Yleiskartta 1:1000

J. Kankaanpää 1985



Rajavartiosto



Utsjoki

vanha tie

asuinpaikka

liuskeveitsi
KM 15026
Utsjoki [19]


kalaseita
Utsjoki [34]





Seitakivi (keskellä) lounaasta,
taustalla Utsjoen silta.

63238



Seitakivi pohjoisesta.

63239

ESIHISTORIALLISEN KOHTEEN TARKASTUS

Tarkastanut Jarmo Kankaanpää Aika 9.7. ja 7.8.1985

Kohde kirkkokenttä Kunta Utsjoki 37

Ajoitus n. 1700 - 1850 A.D. ? Alue Kirkonkylä

Nimi Pappila

Mj-rekisteri n:o _____

Mj-luokka _____

Peruskartta (n:o, nimi, vuosi) 3932 03 + 3941 01 Utsjoki 1977

Peruskoordinaatit: x = _____, y = _____, z = _____

Yhtenäiskoordinaatit: p = 7753 05, i = 500 58, k = 75-80

Suunta ja etäisyys kirkosta tms. n. 250m pappilan päärakennuksesta SSE

Mj:n laajuus (alueen rajakoordinaatit lisäykseen) n. 100 x 100 m (?).

Kylä, kaupunginosa Kirkonkylä

Alue (kylän osa, kortteli tms.) _____

Tila, palsta, tontti tms.; RN:o; paikan lähempi nimi Pappila RN:o 15:3

Omistaja, vuokraaja, osoite, puhelin om. Utsjoen seurakunta.

Aikaisemmat tiedot (verfikaatit, tarkastukset, tutkimukset, mj-luettelot, kirjallisuutta) Paulaharju: Taka-Lappia (Helsinki 1927) ss. 288-302.

Fellman: Anteckingar under min vistelse i Lappmarken (1906).

Aikaisemmat löydöt (museonumerot) _____

Tarkastuslöydöt _____

Liitteet: peruskarttaote, muita karttoja _____
valokuvat neg. 63192-3, 63246, diat n:o 9796-9800

Tarkastuksen aihe _____

Ympäristö (rakennukset, tiet, vesistöt, hiekkakuopat ym.; karttaluonnos, mikäli muutoksia peruskartasta) Kenttä sijaitseen Mantojärven rannassa puron pohjoispuolella, n. 200m Utsjoen-Kaamasen maantiestä itään. Kentän ja maantien välissä on vanha kirkonpaikka (Utsjoen l. puukirkko, käytössä n. 1700 - 1850) ja hautausmaa. Vanhan kirkon sakasti seisoo edelleen alkuperäisellä paikallaan, kirkkorakennus myytiin Norjaan uuden kivikirkon valmistuttua 1850-luvulla nykyisen maantien länsipuolelle.

Kohteen kuvaus (maaston laatu: pelto, metsä, ranta tms.; Muoto: mäki, rinne tms. Maaperä: Kasvillisuus. Huomiot kohteesta. Aikaisemmin tutkittu osa. Koekuopat jne., Muutokset aikaisemmasta. Nykyinen kunto.) Kenttäalue on matala, hiekkapohjainen rantatasanne; kasvillisuus on etenkin etelä- ja länsipäässä tiheää koivupensaikkaa, jonka seassa esiintyy avonaisia, heinää tai rahkasammalta kasvavia aukkoja, pohjoisen suuntaan pensaikko harvenee ja alue muuttuu vähitellen avonaiseksi niityksi. Alueelta on viime vuosina kaivettu traktorikauhurilla useita auto-kuormallisia pintamaata. Kaivuujäljissä erottuu runsaasti palamattomia poronluita. Ensimmäistä kertaa alueella käytäessä löytyi pensaikon seasta kaksi koskematon kodanpohjaa, läpimitaltaan n. 6-7 m, sekä useita kaivuun tuhoamia kohtia, joissa

oli ilmeisesti aikaisemmin ollut kota tai keittopaikka. Koska kirkkoherra oli lomalla ja pappila tyhjillään, ei tässä vaiheessa voitu ryhtyä rauhoitustoimenpiteisiin. Käytässä paikalla uudelleen 7.8. todettiin traktorikaivurin tuhonnen toisen jäljelläolevista kodanpohjista.

Alueella on mitä todennäköisimmin sijainnut vanhan kirkon aikuinen kirkkokenttä, jonka kodissa laajan seurakunnan jäsenet ovat asuneet kirkko- ja markkinamatkojensa aikana, samaan tapaan kuin myöhemmin asuttiin pappilan pohjoispuolella sijaitsevissa, nyttemmin restauroiduissa kirkkotuvissa.

Kentän ja kirkkotupien sijainnista päätellen kentästä on luovuttu pian uuden kivikirkon valmistumisen jälkeen, sillä kirkkotuvat ovat huomattavasti lähempänä nykyistä kirkkoa ja vastaavasti kauempana vanhasta kirkonpaikasta.*

Alueen laajuuden ja tiheän pensaikon takia kentän kartoittaminen ilman avustajia ei ollut mahdollista.

*"Markkinoita lienee vietetty kirkon ja järven välisellä rantasiljolla. Siinä kerrotaan ennen olleen markkinapirttejä sekä lappalaisten kirkkokotia ja -tupia...

Vielä nytkin on pappilan rantaniityllä, entisellä kirkkosiljolla, ainakin parikymmentä pikku kumpua sekä joku isompikin joukossa. Ja kaivettaessa nousee kummuista palaneita kiviä."(Paulaharju: Taka-Lappia, s.294).
Alueen laajuuden arviointiperuste. Näkyvät rakenteet, pintalöydöt.

Luokitusehdotus perusteluineen Luokka I (III). Historiallisesti merkittävä kohde; laajuus, ajoitus ja tuhoutumisaste selvitettävä kaivaustutkimuksella.

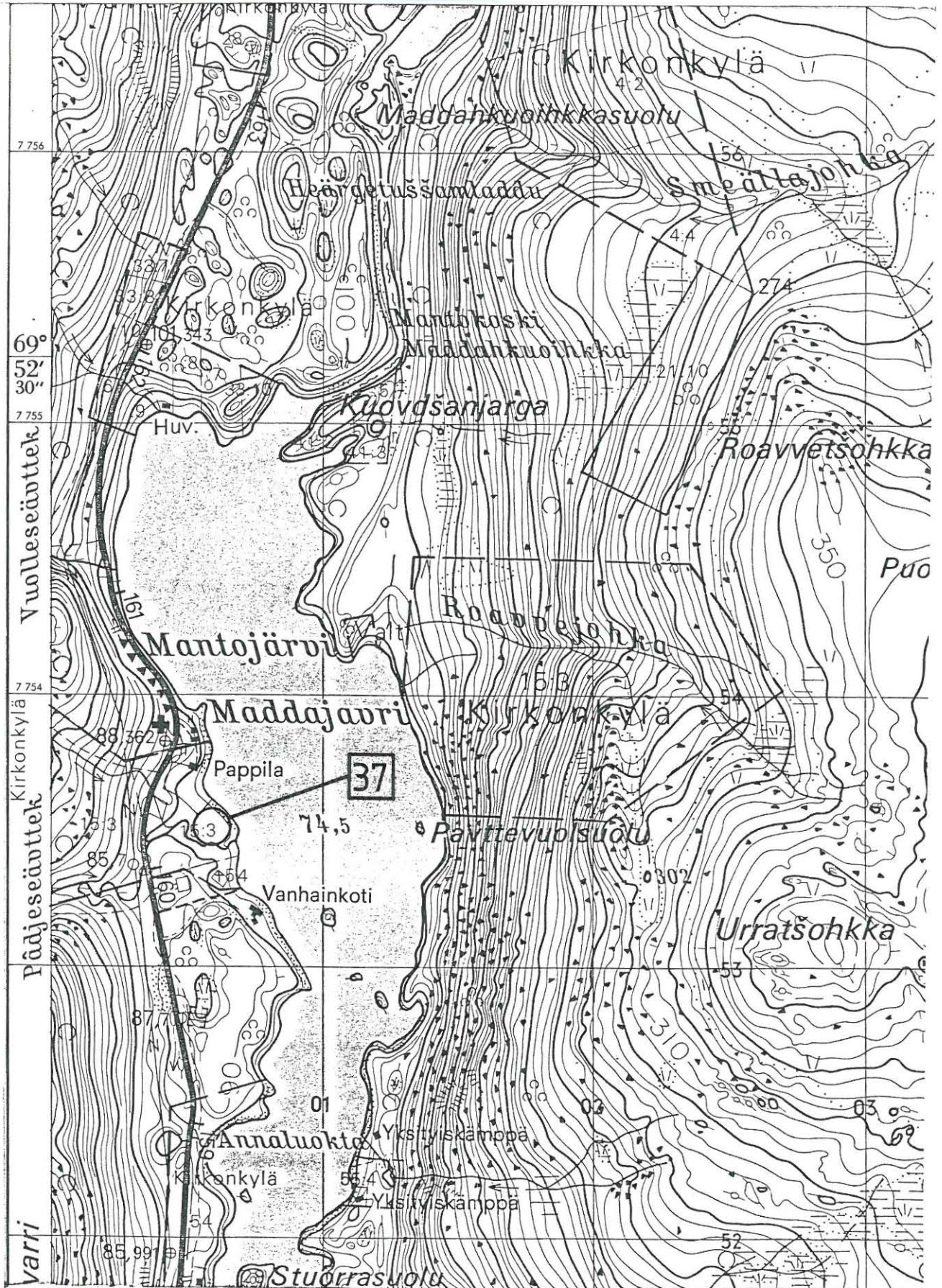
Ehdotus suoja-alueeksi perusteluineen Laajuus ei selvitettävissä ilman kaivausta.

Havaintomahdollisuudet Tyydyttävästä heikkoon.

Opas

Rauhoitustoimenpiteet maastossa (yhteys maanomistajaan, kiireelliset ilmoitukset jne) Kentän olemassaolosta ja rauhoitusmääräyksistä ilmoitettu poliisille ja kirkkoherralla, jota pyydetty myös informoimaan mullanottajaa.

Tarpeelliset jatkotoimenpiteet Rauhoitus, koekaivaus.





Toinen säilyneistä kodanpohjista
9.7.1985, idästä.

63192



Tuhottua kenttäaluetta, pohjoisesta.

63193



Sama kodanpohja kuin kuvassa 63192,
traktorin repimänä 7.8.1985. Huom.
valkoinen poronluu.

63246

ESIHISTORIALLISEN KOHTEEN TARKASTUS

Tarkastanut Jarmo Kankaanpää Aika 11.8.1985

Kohde kivikautinen löytöpaikka Kunta Utsjoki 43

Ajoitus _____ Alue Karigasniemi

Nimi Ylä-Kuolna

Mj-rekisteri n:o _____

Mj-luokka _____

Peruskartta (n:o, nimi, vuosi) 3822 10 + 3822 07 Kuoddoveäiskaidi 1973

Peruskoordinaatit: x = _____, y = _____, z = _____

Yhtenäiskoordinaatit: p = 7676 00-30?, i = 449 60-80?, k = 150-170

Suunta ja etäisyys kirkosta tms. Karigasniemestä Angelin tietä etelään 29,5 km.

Mj:n laajuus (alueen rajakoordinaatit lisäykseen) _____

Kylä, kaupunginosa Outakoski

Alue (kylän osa, kortteli tms.) _____

Tila, palsta, tontti tms.; RN:o; paikan lähempi nimi Mikkola RNo 28:1

Omistaja, vuokraaja, osoite, puhelin om. Mikko Laiti

Aikaisemmat tiedot (verfikaatit, tarkastukset, tutkimukset, mj-luettelot, kirjallisuutta) KM 5471:6 löytötiedot pääluettelossa ja lappuluettelossa virheellisesti Inarin kohdalla, joten löydöllä ei ole ennestään Utsjoen numeroa.

Aikaisemmat löydöt (museonumerot) KM 5471:6 poikkikirves, kiveä.

Tarkastuslöydöt 3 kyseenalaista kvartsinpalaa. Paino 2g. (KM 23076:1)

Liitteet: peruskarttaote, muita karttoja _____
valokuvat neg. _____, diat n:o 9801

Tarkastuksen aihe Tenojokivarren inventointi

Ympäristö (rakennukset, tiet, vesistöt, hiekkakuopat ym.; karttaluonnos, mikäli muutoksia peruskartasta) Todennäköinen löytöalue sijaitsee joen ja Karigasniemen - Angelin maantien välissä lähellä Ylä-Kuolnan taloa.

Kohteen kuvaus (maaston laatu: pelto, metsä, ranta tms.; Muoto: mäki, rinne tms. Maaperä: Kasvillisuus. Huomiot kohteesta. Aikaisemmin tutkittu osa. Koekuopat jne., Muutokset aikaisemmasta. Nykyinen kunto.) Löytöpaikka on luettelotietojen mukaan "Järgastakia vastapäätä, n. 40-50 m rannasta". Tämän perusteella lp. sijoittuu jonnekin Ylä-Kuolnan talon lähistölle, mutta tarkkaa paikkaa on mahdoton määrittellä. Ranta on enimmäkseen joko suopohjaista koivutiheikköä tai jyrkähköä rinteitä. Ylä-Kuolnan pohjoispuolella oleva rantaniitty tarkastettiin; heinä oli äskettäin niitetty, mutta niittokoneen repimissä kohdissa ei voinut havaita mitään muinaisjäännöksen viittaavaa. Niityn kohdalla tien suuntaisesti kulkeva sähkölinja ja polku tarkastettiin n. 200 m:n matkalta. Tällöin löytyi polulta

niitylle vievän traktoriuran pohjoispuolelta kolme kvartsinpalaa. Paikalla on parinkymmenen metrin levyinen terassi, mutta toisaalta polku on niin lähellä maantietä, että kvartsit saattavat olla lumiauran lennättämää tiesepeliä.

Alueen laajuuden arviointiperuste _____

Luokitusehdotus perusteluineen Luokka III. Alkuperäinen lp. ei määritettävissä; inventointilöydöt kyseenalaiset; ei löyt. selviä todisteita kiint. muinaisjäännöksestä.

Ehdotus suoja-alueeksi perusteluineen _____

Havaintomahdollisuudet Vaihtelevat.

Opas _____

Rauhoitustoimenpiteet maastossa (yhteys maanomistajaan, kiireelliset ilmoitukset jne) _____

Tarpeelliset jatkotoimenpiteet _____

Lähilöytöjä _____

Perimätieto (kertoja, ikä) _____

Huomautuksia _____

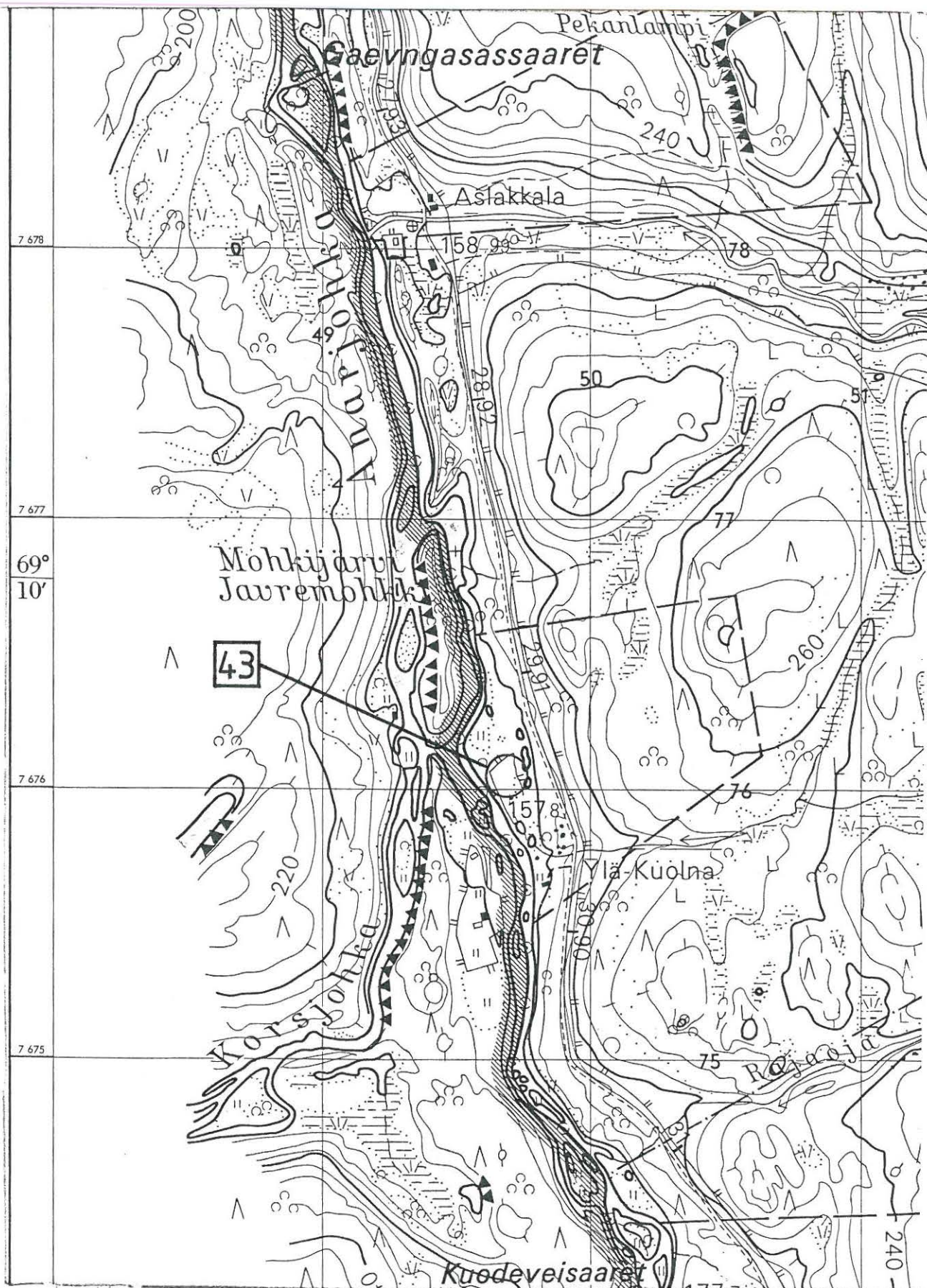
Selostus jätetty

paikka

päiväys

allekirjoitus

Lisäyksiä



ESIHISTORIALLISEN KOHTEEN TARKASTUS

Tarkastanut Jarmo Kankaanpää Aika 5.7.1985

Kohde kivikautinen löytöpaikka Kunta Utsjoki 46

Ajoitus _____ Alue Karigasniemi

Nimi _____

Mj-rekisteri n:o _____

Mj-luokka _____

Peruskartta (n:o, nimi, vuosi) 3911 10 Karigasniemi 1977

Peruskoordinaatit: x = _____; y = _____, z = _____

Yhtenäiskoordinaatit: p = 7702 12, i = 455 24, k = 145-155

Suunta ja etäisyys kirkosta tms. n. 150 m etelään Karigasniemen tullista.

Mj:n laajuus (alueen rajakoordinaatit lisäykseen) _____

Kylä, kaupunginosa Outakoski

Alue (kylän osa, kortteli tms.) _____

Tila, palsta, tontti tms.; RN:o; paikan lähempi nimi tien itäpuoli: Tievä

RNo 14:20; länsipuoli: RNo 14:16.

Omistaja, vuokraaja, osoite, puhelin 14:20 om. Magga Tapiola; Kaava, 99980

Utsjoki; 14:16 om. Maarit Nousuniemi, 99950 Karigasniemi.

Aikaisemmat tiedot (verfikaatit, tarkastukset, tutkimukset, mj-luettelot, kirjallisuutta) _____

Aikaisemmat löydöt (museonumerot) _____

Tarkastuslöydöt 4 kvartsi-iskosta, paino 2 g (KM 23077).

Liitteet: peruskarttaote, muita karttoja _____
valokuvat neg. 63177-81, diat n:o 9806-10

Tarkastuksen aihe Tenojokivarren inventointi

Ympäristö (rakennukset, tiet, vesistöt, hiekkakuopat ym.; karttaluonnos, mikäli muutoksia peruskartasta) Kohde on hiekkaharjun läpi kulkeva tieleikkaus Karigasniemeltä Angeliin vievän maantien alkupäässä.

Kohteen kuvaus (maaston laatu: pelto, metsä, ranta tms.; Muoto: mäki, rinne tms. Maaperä: Kasvillisuus. Huomiot kohteesta. Aikaisemmin tutkittu osa. Koekuopat jne., Muutokset aikaisemmasta. Nykyinen kunto.) Tieleikkauksen halkaiseman harjun päältä n. 5 m leikkauksen reunasta tien itäpuolelta löytyi maan pinnalta 3 pientä kvartsi-iskosta. Tien länsipuolelta leikkauksen yläreunan kohdalta löytyi yksi kvartsi-iskos ja palanut hiekkaläiskä. Kvartssia ei havaittu kauempana leikkauksesta, kuten ei myöskään liesikiveyksiä tms., joten alueella mahdollisesti sijainnut asuinpaikka lienee tuhoutunut tieleikkauksen kaivamisen yhteydessä.

Alueen laajuuden arviointiperuste _____

Luokitusehdotus perusteluineen Luokka III (II). Mahdollisesti tuhoutunut asuin-
paikka. Jäljellä olevan osan selvittäminen vaatii koekaiivauksen.

Ehdotus suoja-alueeksi perusteluineen _____

Havaintomahdollisuudet Kohtuulliset.

Opas _____

Rauhoitustoimenpiteet maastossa (yhteys maanomistajaan, kiireelliset ilmoitukset
jne) _____

Tarpeelliset jatkotoimenpiteet Koekaivaus tarpeen vaatiessa.

Lähilöytöjä _____

Perimätieto (kertoja, ikä) _____

Huomautuksia _____

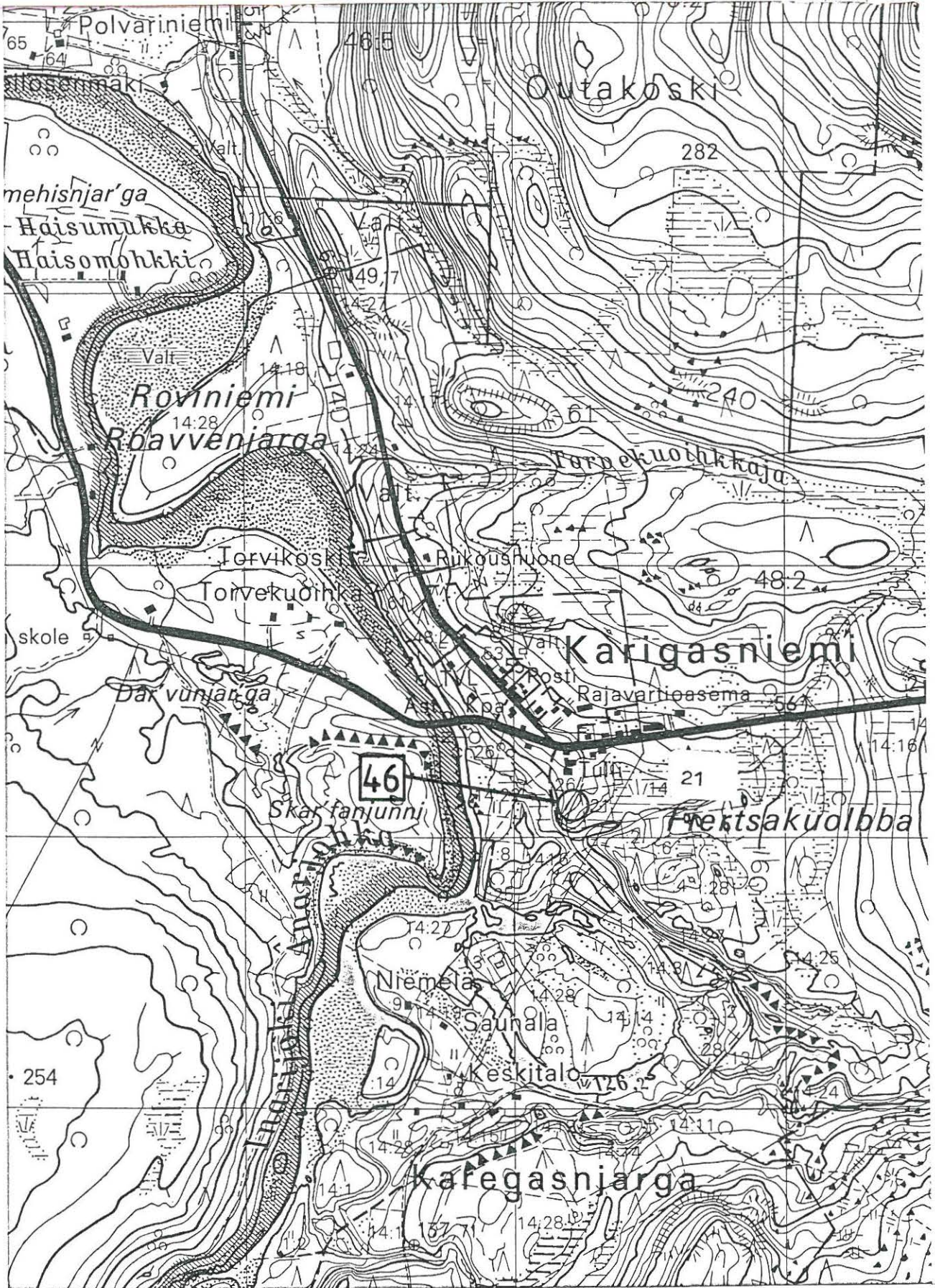
Selostus jätetty

paikka

päiväys

allekirjoitus


Lisäyksiä





Yleiskuva pohjoisesta, keskellä
Angelin tie.

63181



63180

63179

63178

63177

Panoraama tieleikkauksen itälaidasta, kuvaussuunta ENE - S.

ESIHISTORIALLISEN KOHTEEN TARKASTUS

Tarkastanut Jarmo Kankaanpää Aika 11.8.1985

Kohde kalmisto Kunta Utsjoki 44

Ajoitus _____ Alue Karigasniemi

Nimi Mohkkarasskaidi

Mj-rekisteri n:o _____

Mj-luokka _____

Peruskartta (n:o, nimi, vuosi) 3822 11 + 3822 08 Rihtatšobma 1973

Peruskoordinaatit: x = _____, y = _____, z = _____

Yhtenäiskoordinaatit: p = 7680 95, i = 449 23, k = 185-90

Suunta ja etäisyys kirkosta tms. Aslakkalan talosta n. 3 km pohjoiseen.

Mj:n laajuus (alueen rajakoordinaatit lisäykseen) ks. yleiskartta

Kylä, kaupunginosa Outakoski

Alue (kylän osa, kortteli tms.) valtionmaa

Tila, palsta, tontti tms.; RN:o; paikan lähempi nimi _____

Omistaja, vuokraaja, osoite, puhelin _____

Aikaisemmat tiedot (verfikaatit, tarkastukset, tutkimukset, mj-luettelot, kirjallisuutta) _____

Aikaisemmat löydöt (museonumerot) _____

Tarkastuslöydöt _____

Liitteet: peruskarttaote, muita karttoja yleiskartta 1:1000

valokuvat neg. 63295-9, diat n:o 9802-3

Tarkastuksen aihe Tenojokivarren inventointi

Ympäristö (rakennukset, tiet, vesistöt, hiekkakuopat ym.; karttaluonnos, mikäli muutoksia peruskartasta) Kohde sijaitsee Inarijokivarressa Karigasniemen-Angelin maantien itäpuolella pienen puron varrella. Jokirantaan on matkaa n. 300-400 m.

Kohteen kuvaus (maaston laatu: pelto, metsä, ranta tms.; Muoto: mäki, rinne tms. Maaperä: Kasvillisuus. Huomiot kohteesta. Aikaisemmin tutkittu osa. Koekuopat jne., Muutokset aikaisemmasta. Nykyinen kunto.) Maasto on avonaista mäntykangasta, pohjakasvillisuus ohutta jäkälikköä/sammalikkoo. Maapohja on puhdasta hiekkaa, maasto kumpuilee loivasti. Tarkastuksessa alueella havaittiin viisi matalaa, pitkulaista (pit. 1,5 - 2 m, lev. 0,8 - 1 m) kivilatomusta, joista neljä (n:ot 4-7) muodostivat selvän rivin ja viides (n:o 1) sijaitsi erillään. Kaikki olivat enemmän tai vähemmän luoteis-kaakkosuunnassa. Kummut oli ladottu pienehköistä (pääasiassa alle 25 cm) kivistä, jotka eivät vaikuttaneet palaneilta; niiden ympärillä ei myöskään ollut havaittavaa vallia tai syvennyttä. Kumpujen läheltä

löytyi kaksi pienempää kivilatomusta (n:ot 2 ja 3), joiden merkitys jäi epäselväksi, sekä kaksi liedeltä vaikuttavaa, pyöreää latomusta (\emptyset n. 1m), joista toisen (n:o 9) ympäristö oli tasainen; toisen ympärillä oli havaittavissa ympäristöstä poikkeava suorakaiteen muotoinen alue (n. 4x7 m).

Alueen laajuuden arviointiperuste Näkyvät rakenteet.

Luokitusehdotus perusteluineen Luokka I. Todennäköinen kalmisto.

Ehdotus suoja-alueeksi perusteluineen Latomusten 1 ja 4-7 ympärille vähintään 10m suojaväyhyke; latomukset 8 ja 9 vaat. lisätutkimuksia.

Havaintomahdollisuudet Hyvät.

Opas Aslakkalan nuori emäntä näytti paikan kartalta.

Rauhoitustoimenpiteet maastossa (yhteys maanomistajaan, kiireelliset ilmoitukset jne) _____

Tarpeelliset jatkotoimenpiteet Rauhoitus, mahd. latomusten 8 & 9 koekaivaus.

Lähilöytöjä _____

Perimätieto (kertoja, ikä) _____

Huomautuksia _____

Selostus jätetty

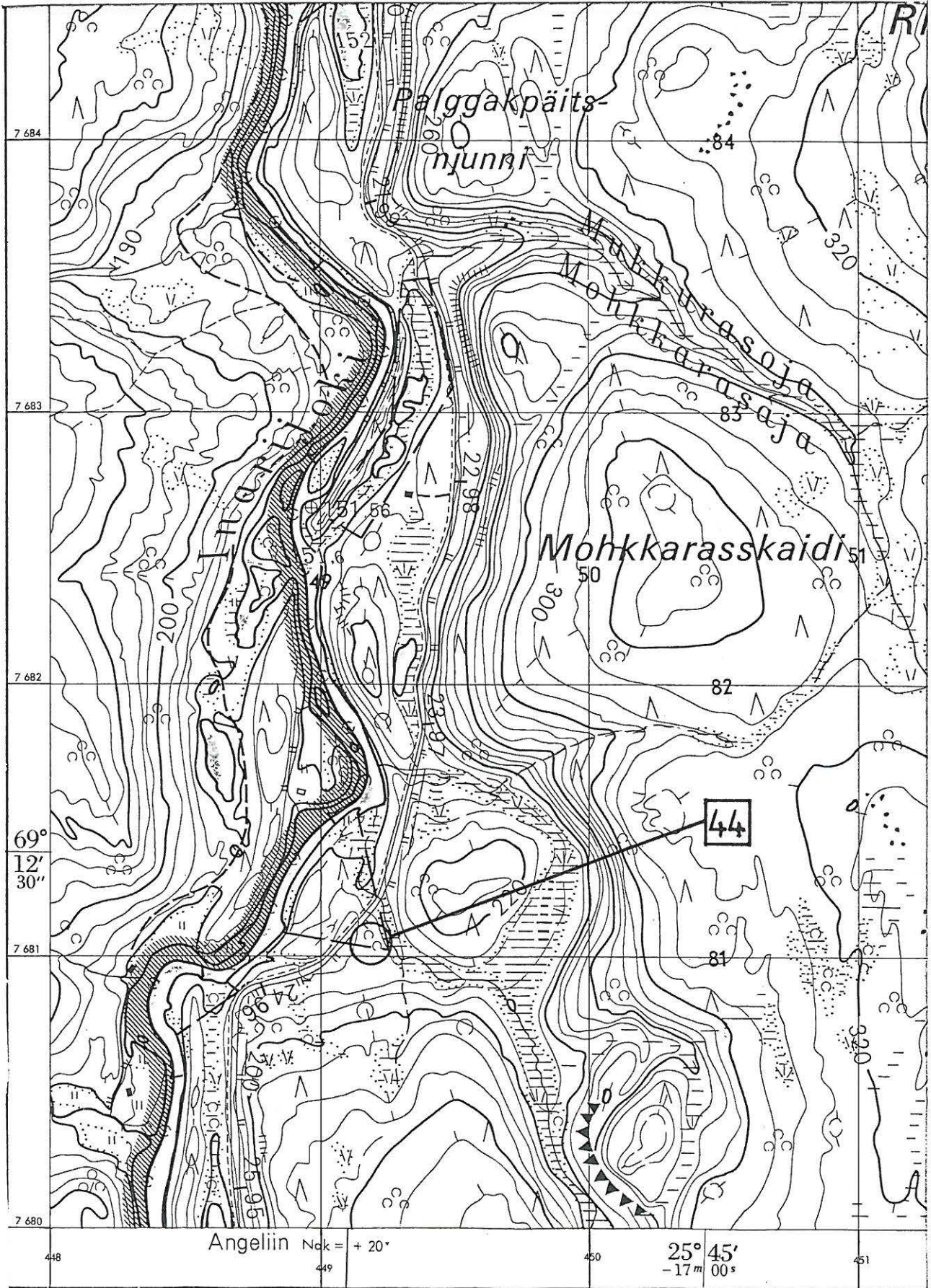
paikka

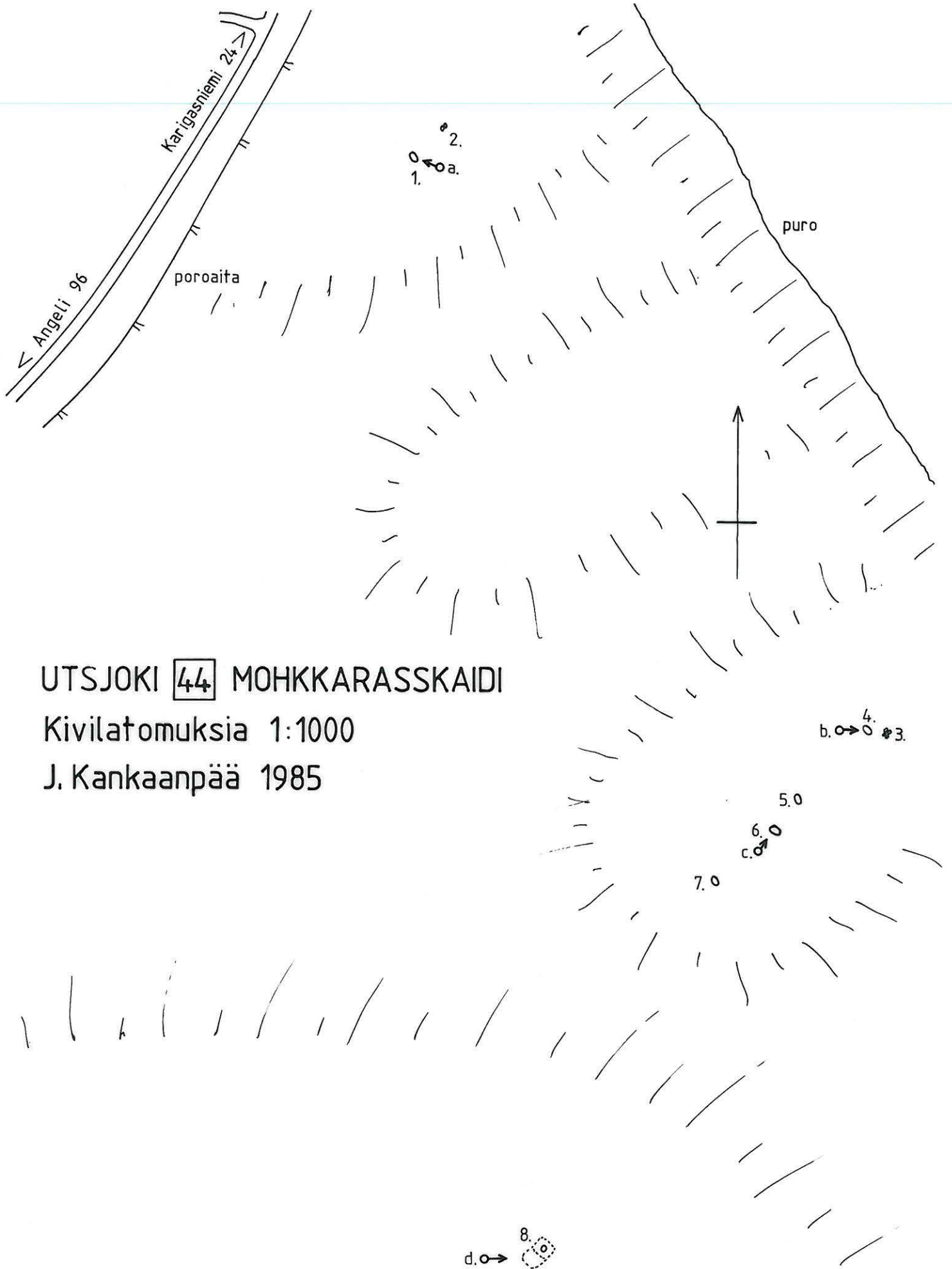
päiväys

allekirjoitus

Lisäyksiä

Utsjoki 44 Mohkkarasskaidi





UTSJOKI 44 MOHKKARASSKAIDI


Kivilatomuksia 1:1000

J. Kankaanpää 1985




Kuva a.

63295




Kuva b.

63296



Kuva c.

63297



Kuva d.

63298



Kuva e.

63299

ESIHISTORIALLISEN KOHTEEN TARKASTUS

Tarkastanut Jarmo Kankaanpää Aika 10.8.1985

Kohde kodanpohja Kunta Utsjoki 45

Ajoitus _____ Alue Karigasniemi

Nimi Koikkiniva

Mj-rekisteri n:o _____

Mj-luokka _____

Peruskartta (n:o, nimi, vuosi) 3822 12 Nuhppir 1973

Peruskoordinaatit: x = _____, y = _____, z = _____

Yhtenäiskoordinaatit: p = 7695 96, i = 451 38, k = 150-155

Suunta ja etäisyys kirkosta tms. Karigasniemen keskustasta n. 7 km Angelin tietä etelään.

Mj:n laajuus (alueen rajakoordinaatit lisäyksiin) _____

Kylä, kaupunginosa Outakoski

Alue (kylän osa, kortteli tms.) _____

Tila, palsta, tontti tms.; RN:o; paikan lähempi nimi Kuolbba RNo 13:7

Omistaja, vuokraaja, osoite, puhelin om. Yrjö Tarvainen, Jouhtiraitti 1, 42700 Keuruu.

Aikaisemmat tiedot (verfikaatit, tarkastukset, tutkimukset, mj-luettelot, kirjallisuutta) _____

Aikaisemmat löydöt (museonumerot) _____

Tarkastuslöydöt _____

Liitteet: peruskarttaote, muita karttoja yleiskartta 1:1000
valokuvat neg. 63285-7, diat n:o 9804-5

Tarkastuksen aihe Tenojokivarren inventointi

Ympäristö (rakennukset, tiet, vesistöt, hiekkakuopat ym.; karttaluonnos, mikäli muutoksia peruskartasta) Kohde sijaitsee Inarijoen niemessä Karigasniemen-Angelin maantien länsipuolella. Maantieltä kohdealueelle vie metsätie. Kohteen välittömässä läheisyydessä on lomamökki, joka oli tarkastusajankohtana vielä keskentekoinen.

Kohteen kuvaus (maaston laatu: pelto, metsä, ranta tms.; Muoto: mäki, rinne tms. Maaperä: Kasvillisuus. Huomiot kohteesta. Aikaisemmin tutkittu osa. Koekuopat jne., Muutokset aikaisemmasta. Nykyinen kunto.) Kodanpohja (n:o 1) on loivasti jokeen päin viettävällä tasanteella niemekkeen keskivaiheilla. Kp:n ympäristö kasvaa tiheää heinää ja koivupensaikkaa, niemen eteläosa kasvaa katajikko. Kasvillisuuden perusteella alueella on aikaisemmin ollut asuinkenttä, kodanpohjasta n. 130 m etelään löytyi kanervikon seasta kellarilla varustettu hirsimökin (n:o 2) pohja, jonka itäsivua leikkasi kanervikon halki kulkeva melko tuoreen näköinen traktorinura. Rakenteilla olevan lomamökin itäpuolelta löytyi vielä pieni (4x4m)(n:o 3) kivijalka. Kodanpohja 1:n oviaukko näytti poikkeuksellisesti olevan neliskulmaisen

vallin lounaisnurkassa. Kp:n mitat olivat n. 5x5 m, keskellä erottui liesi-
kumpu, vaikka kp olikin tarkastushetkellä täynnä rakennusjätteitä.

Alueen laajuuden arviointiperuste _____

Luokitusehdotus perusteluineen Luokka II. Ikä tuntematon.

Ehdotus suoja-alueeksi perusteluineen _____

Havaintomahdollisuudet Kohtuulliset.

Opas Paikan näytti kartalta ylirajajääkäri Martti Laitinen Karigasniemen vartiosta.

Rauhoitustoimenpiteet maastossa (yhteys maanomistajaan, kiireelliset ilmoitukset
jne) _____

Tarpeelliset jatkotoimenpiteet _____

Lähilöytöjä _____

Perimätieto (kertoja, ikä) _____

Huomautuksia _____

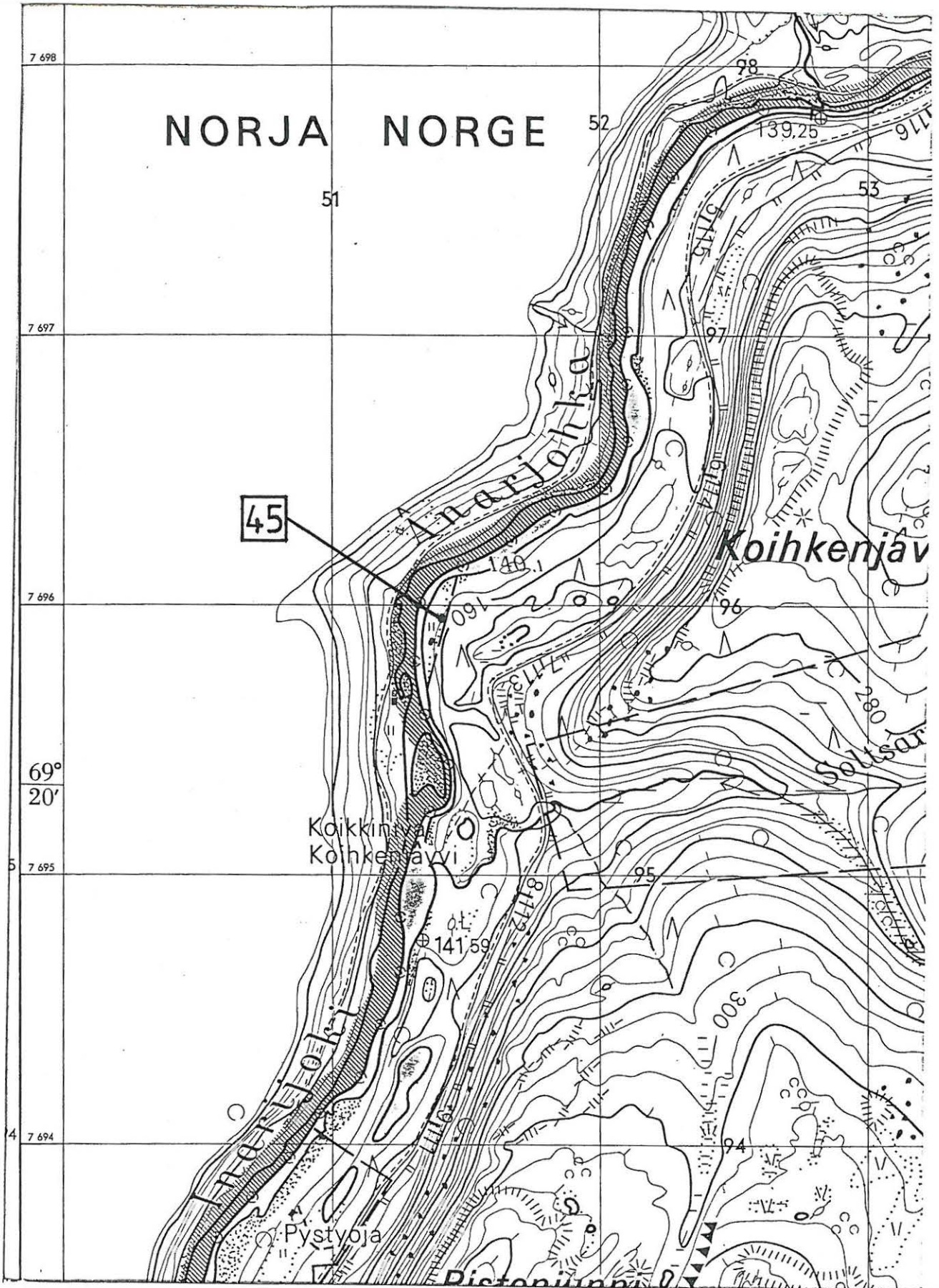
Selostus jätetty

paikka

päiväys

allekirjoitus

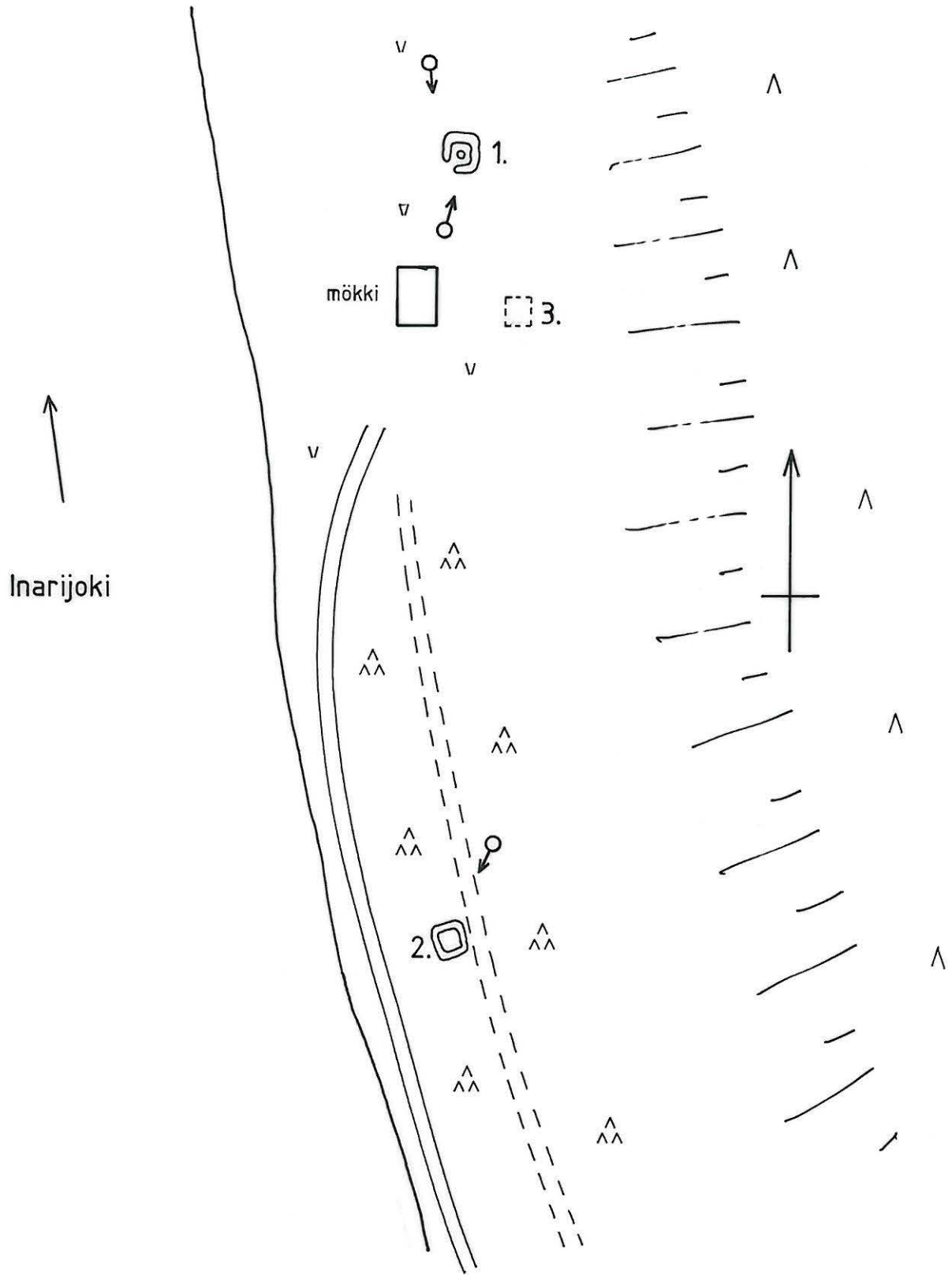
Lisäyksiä



UTSJOKI 45 KOIKKINIVA

Asuinkenttä 1:1000

J. Kankaanpää 1985





Kodanpohja 1. (nuoli) ja mökki
pohjoisesta.

63285



Kodanpohja 1. etelästä.

63286



Mökinpohja 2. koillisesta.

63287

ESIHISTORIALLISEN KOHTEEN TARKASTUS

Tarkastanut Jarmo Kankaanpää Aika 6.7.1985

Kohde kivikautinen asuinpaikka ? Kunta Utsjoki 47

Ajoitus _____ Alue Karigasniemi

Nimi hautausmaa

Mj-rekisteri n:o _____

Mj-luokka _____

Peruskartta (n:o, nimi, vuosi) 3911 10 Karigasniemi 1977

Peruskoordinaatit: x = _____, y = _____, z = _____

Yhtenäiskoordinaatit: p = 7703 16-26, i = 454 60-63, k = 155-160

Suunta ja etäisyys kirkosta tms. Karigasniemen rukoushuoneelta n. 150 m pohjoiseen.

Mj:n laajuus (alueen rajakoordinaatit lisäykseen) 100x150 m

Kylä, kaupunginosa Outakoski

Alue (kylän osa, kortteli tms.) _____

Tila, palsta, tontti tms.; RN:o; paikan lähempi nimi _____

Omistaja, vuokraaja, osoite, puhelin hautausmaa om. Utsjoen seurakunta,
muu alue valtionmaa, metsähallitus.

Aikaisemmat tiedot (verfikaatit, tarkastukset, tutkimukset, mj-luettelot, kirjallisuutta) _____

Aikaisemmat löydöt (museonumerot) _____

Tarkastuslöydöt 9 kvartsi-iskosta, paino 62 g; palanutta luuta 1 g. (KM 23078:1-2).

Liitteet: peruskarttaote, muita karttoja yleiskartta 1:1000
valokuvat neg. 63182-3, diat n:o 9811-4

Tarkastuksen aihe Tenojokivarren inventointi

Ympäristö (rakennukset, tiet, vesistöt, hiekkakuopat ym.; karttaluonnos, mikäli muutoksia peruskartasta) Kohde sijaitsee Karigasniemen - Utsjoen maantien itäpuolella n. 1 km Karigasniemen keskustasta pohjoiseen. Hautausmaan alueella on pieni huoltorakennus ja ympärysaita.

Kohteen kuvaus (maaston laatu: pelto, metsä, ranta tms.; Muoto: mäki, rinne tms. Maaperä: Kasvillisuus. Huomiot kohteesta. Aikaisemmin tutkittu osa. Koekuopat jne., Muutokset aikaisemmasta. Nykyinen kunto.) Löytöalue on pitkulainen ja matala joen suuntainen hiekkaharju, jota peittää avoin, jäkäläpohjainen mäntykangas. Alueen eteläpäässä sijaitsevalle hautausmaalle on tehty polkuja kuorimalla pintaturve pois, alueen pohjoispuoli on luonnontilassa olevaa metsää, jonka pintakasvillisuus on laajalta alalta polkujen kuluttamaa. Hautausmaan pohjoispuolitse kiertää metsätraktoriura. Tarkastuksessa löytyi kvartseja sekä hautausmaalta että sen pohjoispuoliselta alueelta enimmäkseen harjun laelta; läheltä hautausmaan aita löytyi myös pieni kasautuma palanutta luuta. Kivettyjä liesiä

ei havaittu, mutta kvartsilöytöjen runsaus ja löytöpaikan sijainti viittaa asuinpaikkaan. Hautausmaalla risteilevät polut ja muusta syystä suoritettu pinnan kuoriminen lienee tuhonut osan kohteesta, mutta alueen pohjoisosa on vielä hyvässä kunnossa, sillä kulutus ei ole puhkaissut turvekerrosta.

Alueen laajuuden arviointiperuste pintalöydöt.

Luokitusehdotus perusteluineen Luokka I. todennäköinen kivikautinen asuin-
paikka.

Ehdotus suoja-alueeksi perusteluineen Laajuus arvioitava koekaivauksella.

Havaintomahdollisuudet Hyvät.

Opas _____

Rauhoitustoimenpiteet maastossa (yhteys maanomistajaan, kiireelliset ilmoitukset jne) _____

Tarpeelliset jatkotoimenpiteet Koekaivaus, mahd. rauhoitus .

Lähilöytöjä _____

Perimätieto (kertoja, ikä) _____

Huomautuksia _____

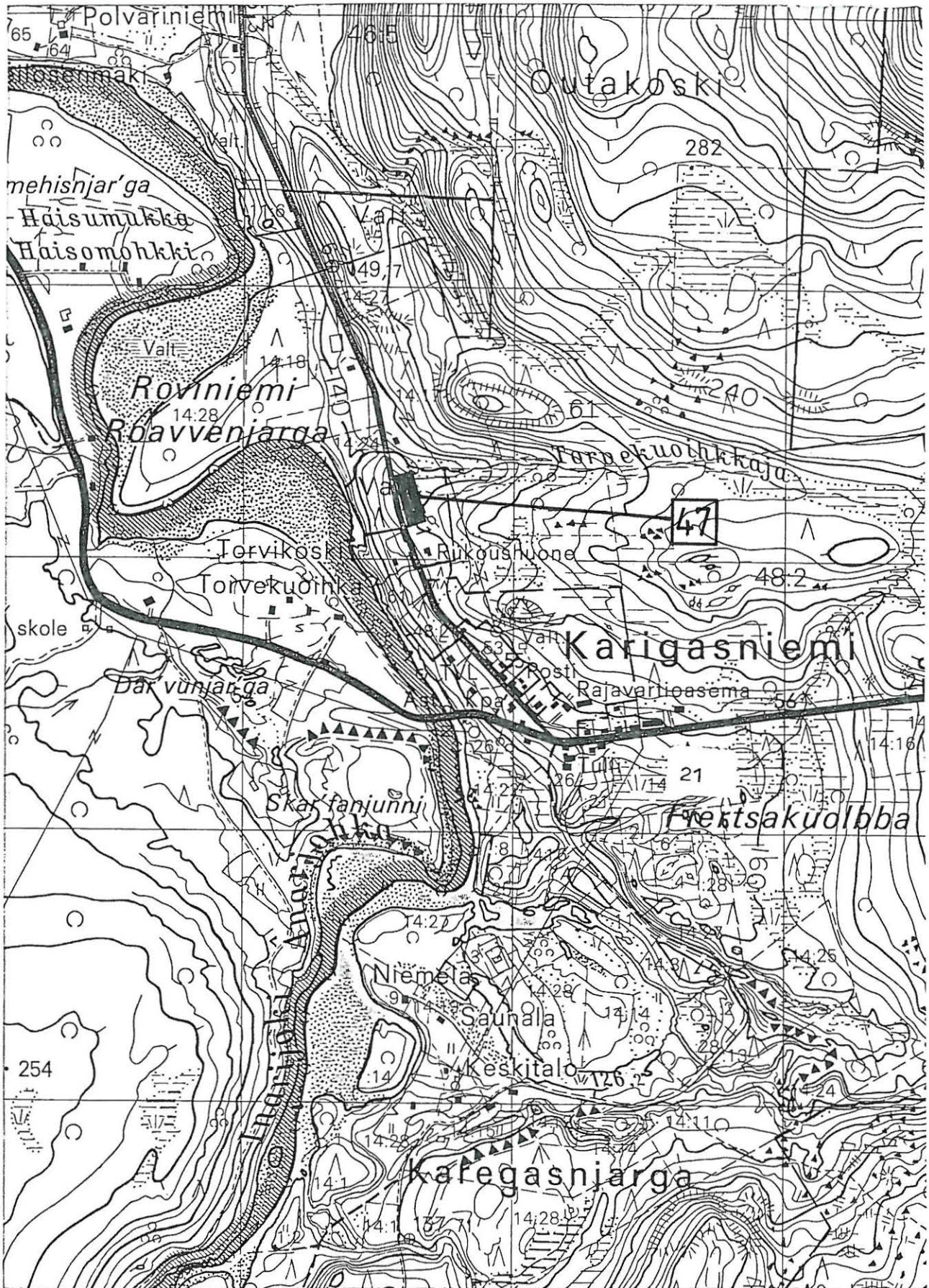
Selostus jätetty

paikka

päiväys

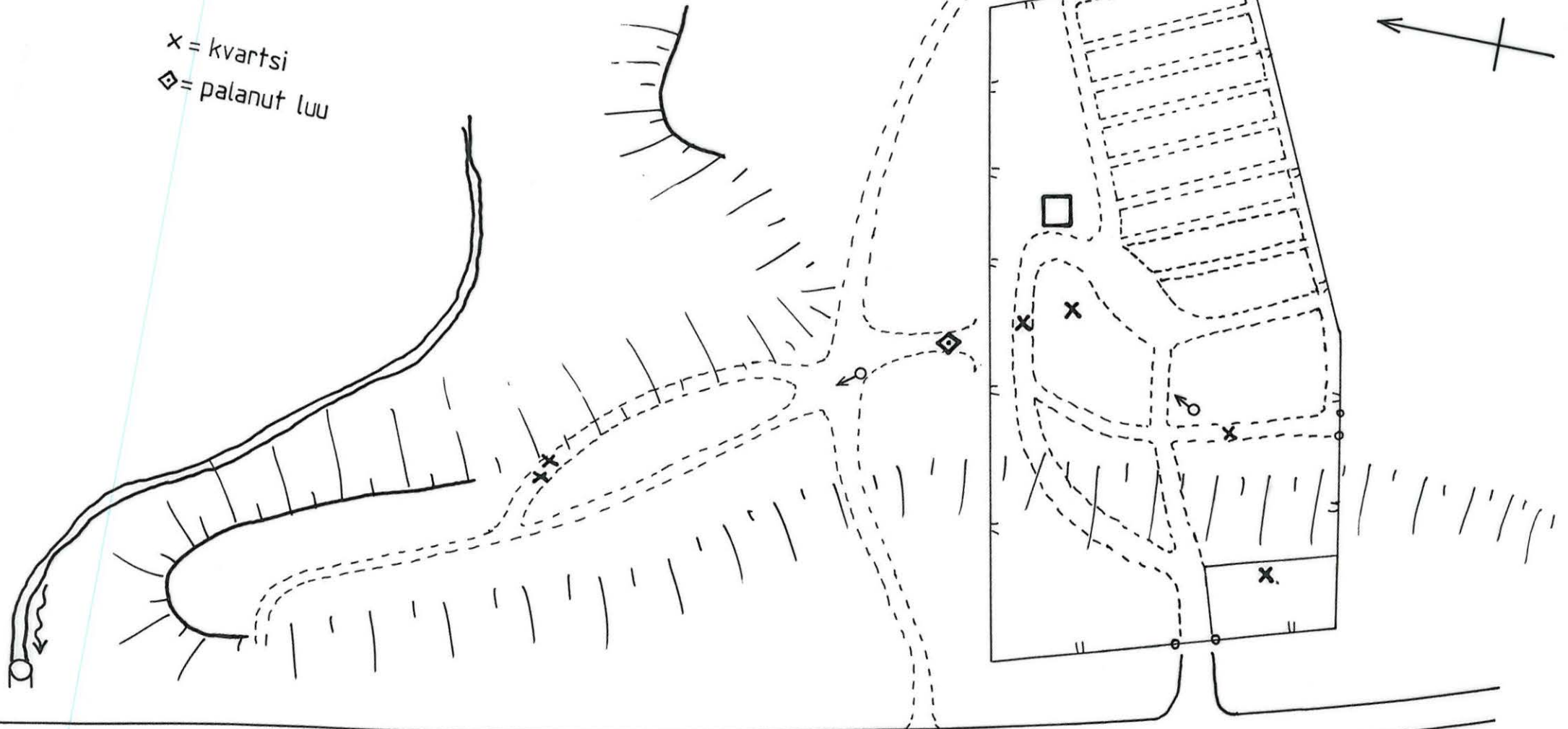
allekirjoitus

Lisäyksiä




UTSJOKI **47** KARIGASNIEMEN HAUTAUSMAA
Yleiskartta 1:1000
J. Kankaanpää 1985

x = kvartsi
◇ = palanut luu



< Rovisuvanto 7 km

Karigasniemi kk. 1 km >



Hautausmaan pohjoislaidan keskiosa 63182
lounaasta.



Hiekkaharjua hautausmaan pohjois- 63183
puolella, kaakosta.

ESIHISTORIALLISEN KOHTEEN TARKASTUS

Tarkastanut Jarmo Kankaanpää Aika 15.8.1985

Kohde kivikautinen asuinpaikka ? Kunta Utsjoki 48

Ajoitus _____ Alue Rovisuvanto

Nimi Teäddsälagnjarga

Mj-rekisteri n:o _____

Mj-luokka _____

Peruskartta (n:o, nimi, vuosi) 3911 11 Rovisuvanto 1977

Peruskoordinaatit: x = _____, y = _____, z = _____

Yhtenäiskoordinaatit: p = 7712 40, i = 455 46, k = 140-145

Suunta ja etäisyys kirkosta tms. Kaivojoen talosta n. 1 km NNW.

Mj:n laajuus (alueen rajakoordinaatit lisäykseen) _____

Kylä, kaupunginosa Outakoski

Alue (kylän osa, kortteli tms.) _____

Tila, palsta, tontti tms.; RN:o; paikan lähempi nimi valtionmaa (?).

Omistaja, vuokraaja, osoite, puhelin _____

Aikaisemmat tiedot (verfikaatit, tarkastukset, tutkimukset, mj-luettelot, kirjallisuutta) _____

Aikaisemmat löydöt (museonumerot) _____

Tarkastuslöydöt Tien laidasta 9 kvartsi-iskosta, paino 34 g; rantakentältä

2 kvartsi-iskosta, paino 45 g (KM 23079:1-2).

Liitteet: peruskarttaote, muita karttoja _____
valokuvat neg. 63308-10, diat n:o 9815

Tarkastuksen aihe Tenojokivarren inventointi

Ympäristö (rakennukset, tiet, vesistöt, hiekkakuopat ym.; karttaluonnos, mikäli muutoksia peruskartasta) Kohde sijaitsee aivan Utsjoen - Karigasniemen maantien laidassa tien länsipuolella tieleikkauksen kohdalla, n. 100 m Tenon rannasta.

Kohteen kuvaus (maaston laatu: pelto, metsä, ranta tms.; Muoto: mäki, rinne tms. Maaperä: Kasvillisuus. Huomiot kohteesta. Aikaisemmin tutkittu osa. Koekuopat jne., Muutokset aikaisemmasta. Nykyinen kunto.) Löytöalue on pieni tasanne Tenoa kohti viettävässä Erkkeroavvin länsirinteessä. Maapohja on kivistä hiekkamoreenia, kasvillisuus jäkäläpohjaista, tunturikoivunsekaista männikköä. Tasanteen halki kulkevan tieleikkauksen länsilaidassa todettiin kvartseja ja palaneita kiviä n. 20 m:n matkalla. 10 m leikkauksen reunasta länteen löytyi lisäksi turpeen osittain peittämä kivilatomus, joka saattaa olla liesi.(Lähitöllä on myös myöhempien kulkijoiden tulenpitopaikka). Tenon rantapenkerettä seuraavalta polulta n. 100 m NW ensimmäisestä löytöpaikasta löytyi vielä kolme

kvartsinpala; nämä olivat kuitenkin irrallaan polun pinnalla ja saattavat olla peräisin ohikulkijan taskusta. 1. löytöpaikasta pohjoiseen tasanne jatkuu tien itäpuolella. Tasannetta seuraava polku tutkittiin Niihtovuohpejavriin saakka, mutta tuloksetta. Kvartsia tai muita jälkiä ei myöskään havaittu maantien itäpuolella itse lp:n kohdalla. Osa asuinpaikasta lienee tuhoutunut tieleikkausta kaivettaessa.

Alueen laajuuden arviointiperuste Pintalöydöt.

Luokitusehdotus perusteluineen Luokka I. Mahdollinen kivikautinen asuinpaikka.

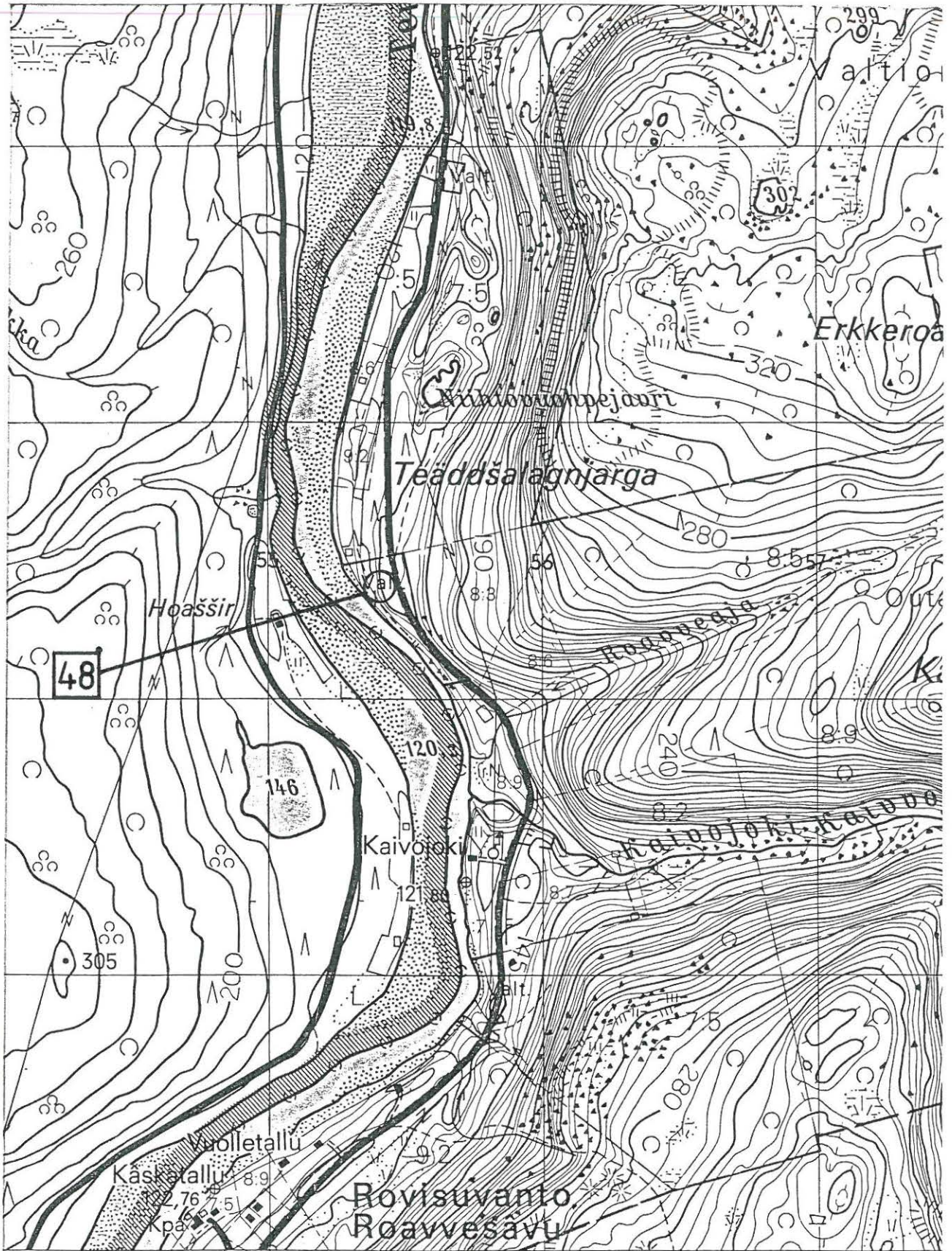
Ehdotus suoja-alueeksi perusteluineen Maantien länsipuolinen tasanne 40 m tien suunnassa ja 20 m poikittain, tieleikkauksen kohdalla.

Havaintomahdollisuudet Melko hyvät.


Opas _____

Rauhoitustoimenpiteet maastossa (yhteys maanomistajaan, kiireelliset ilmoitukset jne) _____

Tarpeelliset jatkotoimenpiteet Rauhoitus, mahdollisesti koekaivaus.




25° 50'	Karigasniemeen	456	457	
-16° 40'	Karegasnjargii			
Nak = + 18' 45"				Nak = + 1



Löytöalue pohjoisesta.

63308



Kivilatomus etelästä.

63309



Ranfatasanne kaakosta.

63310

ESIHISTORIALLISEN KOHTEEN TARKASTUS

Tarkastanut Jarmo Kankaanpää

Aika 9.8.1985

Kohde kodanpohjia

Kunta Utsjoki 49

Ajoitus _____

Alue Talvadas

Nimi Buoriskirkku

Mj-rekisteri n:o _____

Mj-luokka _____

Peruskartta (n:o, nimi, vuosi) 3914 05 + 3914 02 Nuvvos-Ailigas 1977

Peruskoordinaatit: x = _____, y = _____, z = _____

Yhtenäiskoordinaatit: p = 7742 90, i = 468 90, k = 115-120

Suunta ja etäisyys kirkosta tms. Buoriskirkun talon pihapiirissä.

Mj:n laajuus (alueen rajakoordinaatit lisäykseen) n. 30x80 m.

Kylä, kaupunginosa Outakoski

Alue (kylän osa, kortteli tms.) _____

Tila, palsta, tontti tms.; RN:o; paikan lähempi nimi Buoriskirkku RNo 41

Omistaja, vuokraaja, osoite, puhelin om. Erkki Katekeetan perilliset;

määräala (kodanpohjat 1-4 ?) Niiles Katekeetta.

Aikaisemmat tiedot (verfikaatit, tarkastukset, tutkimukset, mj-luettelot, kirjallisuutta) A. Erä-Eskon tarkastus ja koekaivaus 1953; kertomus hist. osaston top. arkistossa.

Aikaisemmat löydöt (museonumerot) Hist. osasto 53070:1-4 2 pii-iskosta,

2 luunpalaa.

Tarkastuslöydöt _____

Liitteet: peruskarttaote, muita karttoja A. Erä-Eskon yleiskartta 1:1000 v. 1953
valokuvat neg. 63275-82, diat n:o 9816-8

Tarkastuksen aihe Tenojokivarren inventointi

Ympäristö (rakennukset, tiet, vesistöt, hiekkakuopat ym.; karttaluonnos, mikäli muutoksia peruskartasta) Kodanpohjat sijaitsevat Buoriskirkun talon pihapiirissä, Niljoen suun pohjoispuolella, Tenon ja Utsjoen - Karigasniemen maantien välissä. Erä-Eskon käynnin (1953) jälkeen on kodanpohjien 1-4 muodostaman ryhmän itäpuolelle noussut Niiles Katekeetan navetta ja asuinrakennus.

Kohteen kuvaus (maaston laatu: pelto, metsä, ranta tms.; Muoto: mäki, rinne tms. Maaperä: Kasvillisuus. Huomiot kohteesta. Aikaisemmin tutkittu osa. Koekuopat jne., Muutokset aikaisemmasta. Nykyinen kunto.) Alue on viljelysmaata. Erä-Eskon kartoittamat kodanpohjat 1-4 sijaitsevat nykyisin Niiles Katekeetan navetan takaisessa karja-aitauksessa, eikä niitä juurikaan pysty erottamaan ympäristöstään. Kodanpohjat 5 ja 7 erottuvat vielä melko selvästi, vaikka liikennöinti on kuluttanut edellisen vallia. Kodanpohjat sijaitsevat Tenon nuorimmalla rantatasanteella lähellä rantatörmän reunaa; kunto nykyisellään välttävä, kp:t lienevät osittain tuhoutuneet maataloustoiminnan ansiosta. Parhaimmassa kunnossa näytti olevan kp n:o 7, joka on muita syrjempänä nykyisen heinäpellon kulmassa.

Alueen laajuuden arviointiperuste A. Erä-Eskon kartta, maastossa havaitut rakenteet.

Luokitusehdotus perusteluineen Luokka III. Maanmuokkaus ym. maataloustoiminta
lienee tuhonnut kp:ien rakenteet, esineistöstä osa vielä talteen saatavissa.

Ehdotus suoja-alueeksi perusteluineen _____

Havaintomahdollisuudet Melko hyvät.

Opas _____

Rauhoitustoimenpiteet maastossa (yhteys maanomistajaan, kiireelliset ilmoitukset
jne) _____

Tarpeelliset jatkotoimenpiteet _____

Lähilöytöjä _____

Perimätieto (kertoja, ikä) _____

Huomautuksia _____

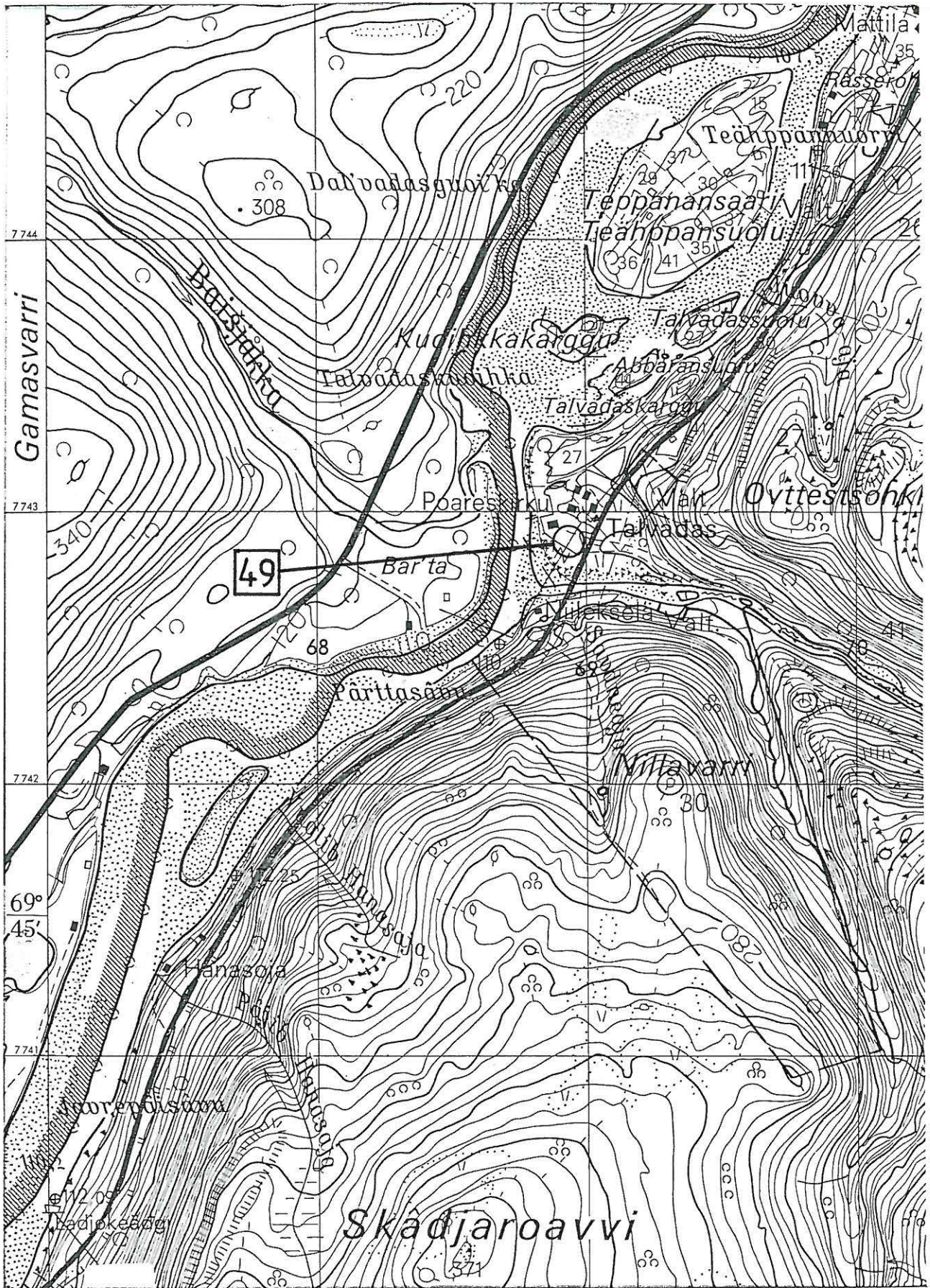
Selostus jätetty

paikka

päiväys

allekirjoitus

Lisäyksiä



UTSJOKI 49

OUTAKOSKEN KYLÄ
TALVADAS

ASKELPAREILLA MITATTU
KARTTALUONNOS NILJOEN
SUULTA.

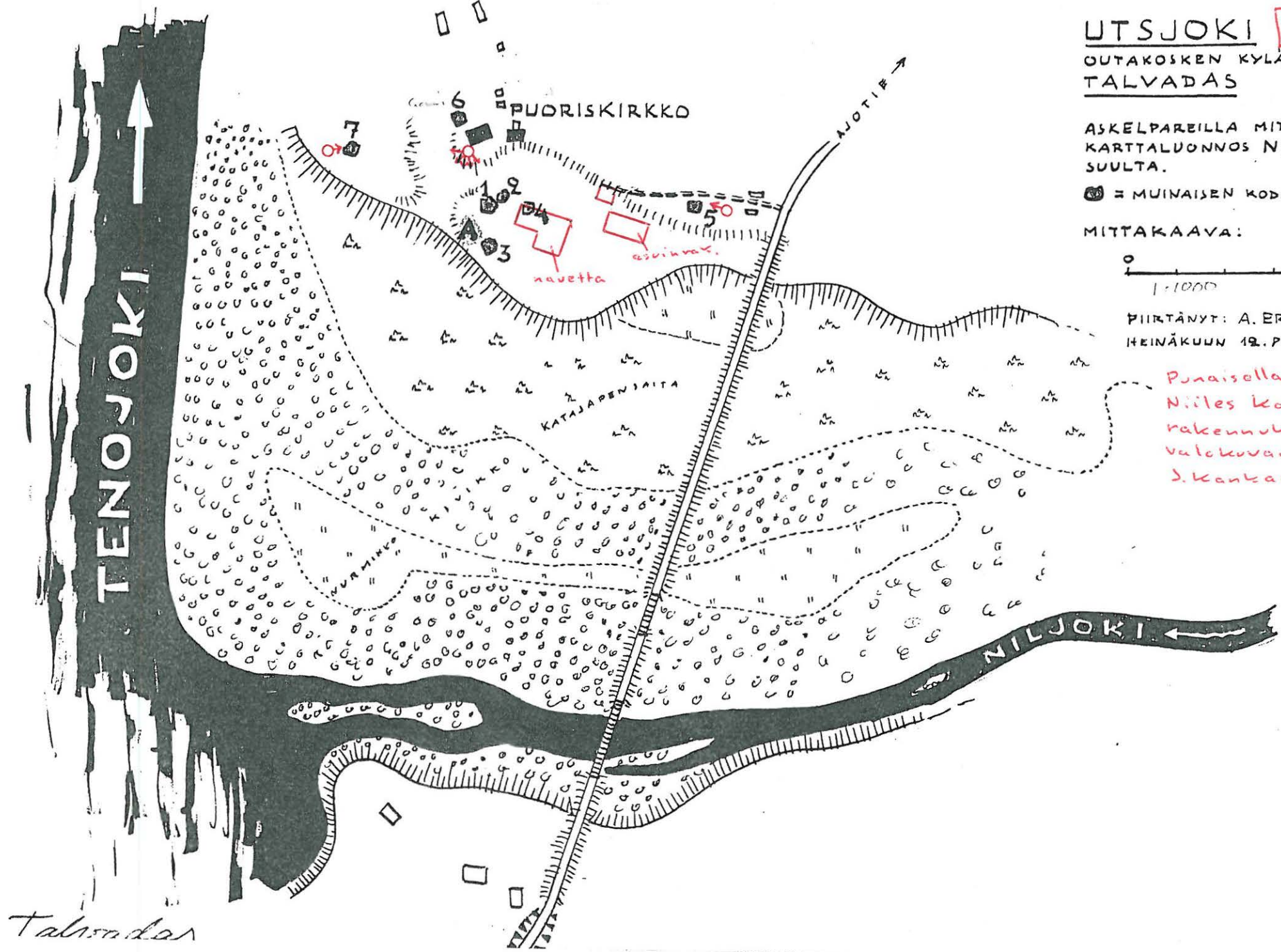
⊙ = MUINAISEN KODAN POHJA

MITTAKAAVA:



PIIRTÄNYT: A. ERÄ-ESKO
HEINÄKUUN 19. PNÄ 1953

Punaisella piirretyt
Niiles katekeetan
rakennukset ja
valokuvauksipisteet;
J. Kantkamppi 1985



Talvadas



Kodanpohja 5 idästä.

63275



Kodanpohja 7 lännestä.

63276



Kodanpohja 7 idästä.

63281



Yleiskuva etelälounaasta.

63282



63277



63278



63279



63280

Panoraama vanhan päärakennuksen lounaisnurkalta etelään. Vasemmalla Niiles Katekeetan asuinrakennus ja navetta, keskellä Erä-Eskon kodanpohjat 1-4.

ESIHISTORIALLISEN KOHTEEN TARKASTUS

Tarkastanut Jarmo Kankaanpää Aika 9.8.1985

Kohde kalmisto Kunta Utsjoki 50

Ajoitus _____ Alue Nuvvus

Nimi _____

Mj-rekisteri n:o _____

Mj-luokka _____

Peruskartta (n:o, nimi, vuosi) 3914 05 + 3914 02 Nuvvos-Ailigas

Peruskoordinaatit: x = _____, y = _____, z = _____

Yhtenäiskoordinaatit: p = 7745 68, i = 470 42, k = 115-120

Suunta ja etäisyys kirkosta tms. Nuvvuksen rukoushuoneesta n. 100 m etelään.

Mj:n laajuus (alueen rajakoordinaatit lisäyksiin) n. 40x80 m.

Kylä, kaupunginosa Outakoski

Alue (kylän osa, kortteli tms.) _____

Tila, palsta, tontti tms.; RN:o; paikan lähempi nimi Kompun RNo 38:1

Omistaja, vuokraaja, osoite, puhelin om. Utsjoen seurakunta.

Aikaisemmat tiedot (verfikaatit, tarkastukset, tutkimukset, mj-luettelot, kirjallisuutta) Maininta A. Erä-Eskon tutkimuskertomuksessa "Utsjoki, Talvadas" 1953* s.4. Kirjallisuutta mm. S. Paulaharju: Taka-Lappia (Helsinki 1927) s. 289.

* hist. os. top. ark. Utsjoki

Aikaisemmat löydöt (museonumerot) _____

Tarkastuslöydöt _____

Liitteet: peruskarttaote, muita karttoja yleiskartta 1:2000
valokuvat neg. 63271-4, diat n:o 9819-21

Tarkastuksen aihe Tenojokivarren inventointi

Ympäristö (rakennukset, tiet, vesistöt, hiekkakuopat ym.; karttaluonnos, mikäli muutoksia peruskartasta) Kohde sijaitsee Tenon ja Utsjoen - Karigasniemen maantien välissä lähellä Tenon rantaa, Nuvvuksen rukoushuoneen tontin kaakkokulmassa. Paikalle pääsee maantieltä ajamalla ensin Pokan talon pihaan ja siitä rukoushuoneelle.

Kohteen kuvaus (maaston laatu: pelto, metsä, ranta tms.; Muoto: mäki, rinne tms. Maaperä: Kasvillisuus. Huomiot kohteesta. Aikaisemmin tutkittu osa. Koekuopat jne., Muutokset aikaisemmasta. Nykyinen kunto.) Kohde on kivinen, joen puolelta melko jyrkkärinteinen mäki, joka kasvaa tunturikoivikkoa; mäen laki on puuton. Aluskasvillisuus on matalaa varvikkoa. Etenkin mäen etelärinteelle erottuu epämääräisiä kuopanteita ja kiveyksiä; maapohja on kuitenkin kivistä hiekkamoreenia, joten kiveykset saattavat olla luontaisia. Paikkaa on perinteisesti pidetty kalmistona (vrt. Paulaharju, mp.) ja lähellä virtaava puro tunnetaan "Ruumispuron" nimellä. Itse mäki on luonnontilassa ja hyvässä kunnossa, osa kalmiston länsi- ja etelälaitaa on saattanut jäädä pellon alle (peltoalue noudattelee rajalinjaa).

Alueen laajuuden arviointiperuste Maaston muoto.

Luokitusehdotus perusteluineen Luokka II. Todennäköisesti kalmisto, mutta
varmennus vaatisi koekaivauksen.

Ehdotus suoja-alueeksi perusteluineen E-W -suunnassa 40 m, N-S -suunnassa 80 m
rukoushuoneen tontin rajoista lukien.

Havaintomahdollisuudet Hyvät.

Opas _____

Rauhoitustoimenpiteet maastossa (yhteys maanomistajaan, kiireelliset ilmoitukset
jne) _____

Tarpeelliset jatkotoimenpiteet Rauhoitus.

Lähilöytöjä _____

Perimätieto (kertoja, ikä) ks. kohteen kuvaus; Paulaharju, mp.

Huomautuksia _____

Selostus jätetty

paikka

päiväys

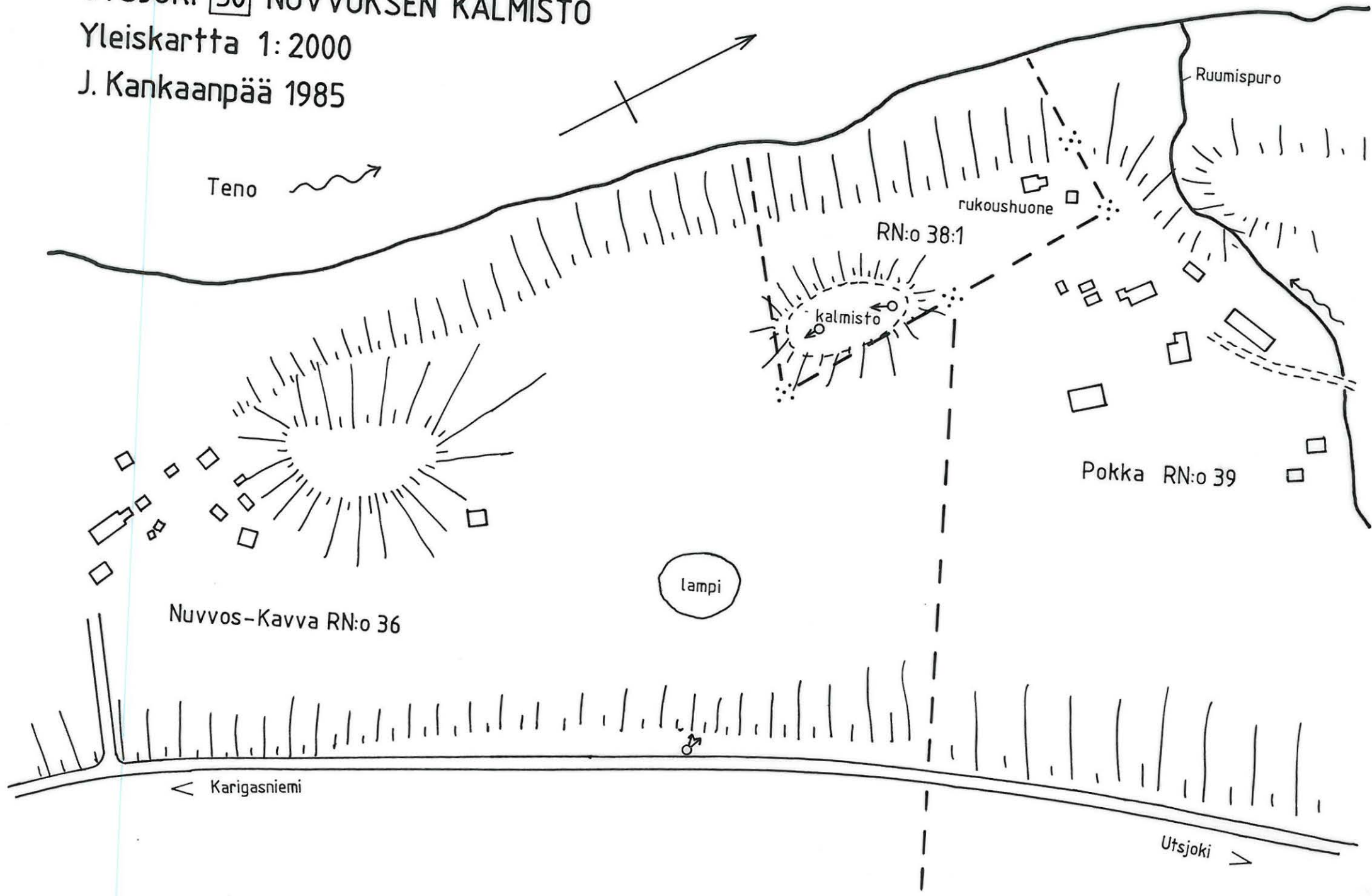
allekirjoitus


Lisäyksiä

UTSJOKI 50 NUVVUKSEN KALMISTO

Yleiskartta 1:2000


J. Kankaanpää 1985





63273 Yleiskuva kaakosta.

63274



Kuoppia kalmiston eteläpäässä.

63271



Kalmistomäen laki.

63272

ESIHISTORIALLISEN KOHTEEN TARKASTUS

Tarkastanut Jarmo Kankaanpää Aika 9.8.1985

Kohde kodanpohjia + nuor. kenttä Kunta Utsjoki 51

Ajoitus _____ Alue Lohikoste

Nimi Luossakoadneljavri

Mj-rekisteri n:o _____

Mj-luokka _____

Peruskartta (n:o, nimi, vuosi) 3914 06 Rodjanoaivi 1977

Peruskoordinaatit: x = _____, y = _____, z = _____

Yhtenäiskoordinaatit: p = 7751 88, i = 475 28, k = 115-120

Suunta ja etäisyys kirkosta tms. Lohikosteen talosta n. 1 km koilliseen.

Mj:n laajuus (alueen rajakoordinaatit lisäykseen) 120x150 m (koko alue).

Kylä, kaupunginosa Outakoski

Alue (kylän osa, kortteli tms.) _____

Tila, palsta, tontti tms.; RN:o; paikan lähempi nimi Koadniljokka RNo 44 (?).

Omistaja, vuokraaja, osoite, puhelin om. Uula Hagelinin perikunta, usk.m.

Marjatta Aikio, 99980 Utsjoki.

Aikaisemmat tiedot (verfikaatit, tarkastukset, tutkimukset, mj-luettelot, kirjallisuutta) _____

Aikaisemmat löydöt (museonumerot) _____

Tarkastuslöydöt _____

Liitteet: peruskarttaote, muita karttoja yleiskartta 1:1000
valokuvat neg. 63265-70, diat n:o 9822-7

Tarkastuksen aihe Tenojokivarren inventointi.

Ympäristö (rakennukset, tiet, vesistöt, hiekkakuopat ym.; karttaluonnos, mikäli muutoksia peruskartasta) Kohde sijaitsee Tenon ja Utsjoen - Karigasniemen maantien välissä, Luossakoadneljavrin pohjoispäässä. Alueen itäpäässä Tenon rannassa on huvilarakennus ulkorakennuksineen.

Kohteen kuvaus (maaston laatu: pelto, metsä, ranta tms.; Muoto: mäki, rinne tms. Maaperä: Kasvillisuus. Huomiot kohteesta. Aikaisemmin tutkittu osa. Koekuopat jne., Muutokset aikaisemmasta. Nykyinen kunto.) Rantakaista eteläisemmän alueelle kulkevan ajouran pohjoispuolella on katajapensaikkaa kasvavaa aaltomaista rantamuodostumaa. Tällä alueella havaittiin kolme pyöreää kodanpohjaa (yleiskartta n:ot 1-3), joissa ei ollut selvää liesikumpua, sekä pyöreä kuoppa (n:o 5). Luossakoadneljavrin pohjoispään ympäristössä kasvavasta koivupensaikosta löytyi neliskulmainen kodanpohja (n:o 4). Vallimuodostuman eteläpuolelle jäävä alue on loivasti aaltoilevaa niittyä, jonka keskeltä löytyi kaksi hirsimökin pohjaa (n:ot 7 ja 9) ja kaksi neliskulmaista painannetta (n:o 8).

Alueen laajuuden arviointiperuste Näkyvät rakenteet.

Luokitusehdotus perusteluineen Luokka II. Ajoitus epävarma.

Ehdotus suoja-alueeksi perusteluineen Kodanpohjat 1-4 2 m suojavaohykkeellä
kunnes alkuperä selviää.

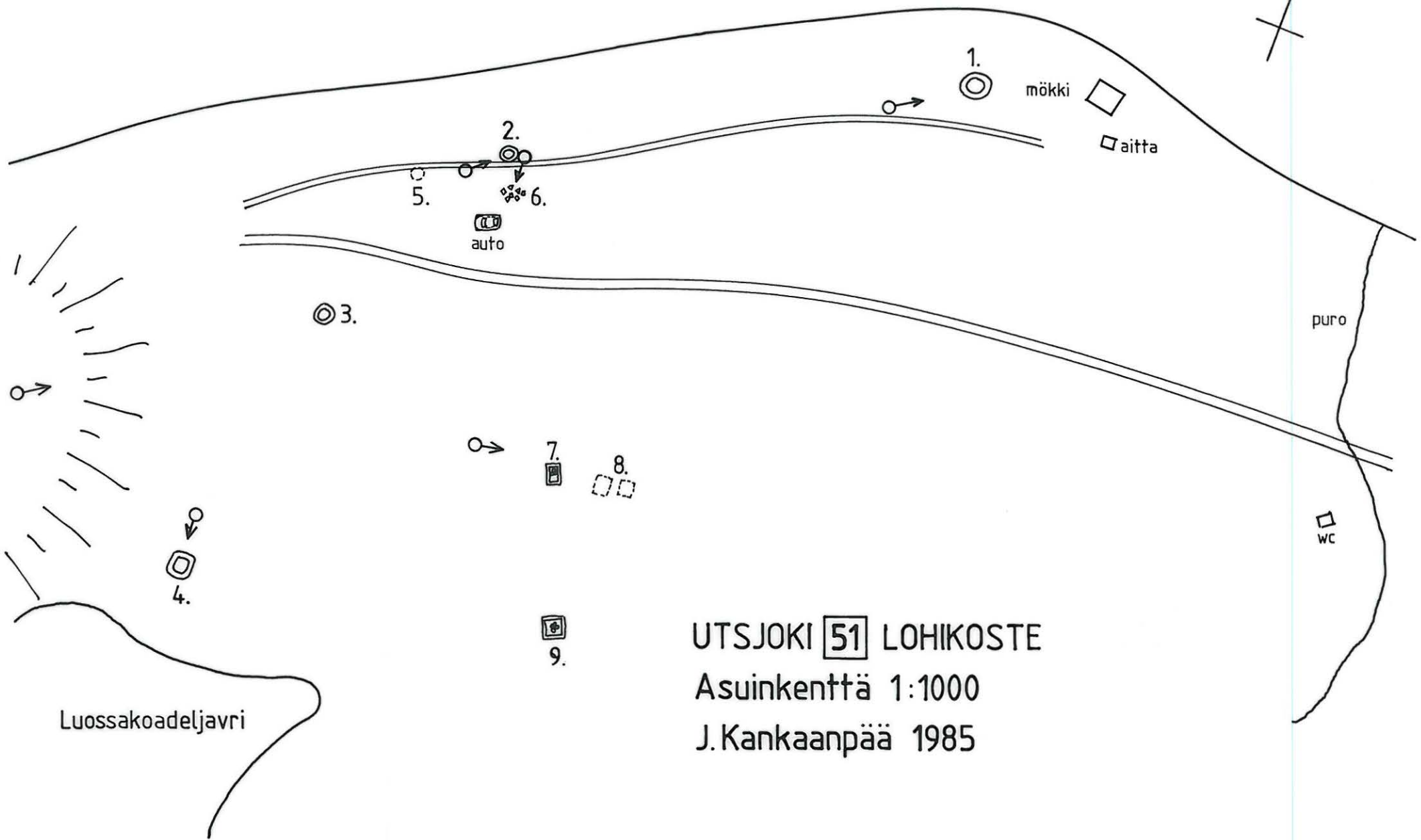
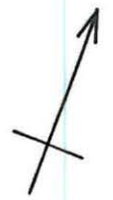
Havaintomahdollisuudet Melko hyvät.

Opas _____

Rauhoitustoimenpiteet maastossa (yhteys maanomistajaan, kiireelliset ilmoitukset
jne) _____

Tarpeelliset jatkotoimenpiteet Kodanpohjien rauhoitus ja koekaivaus tarvittaessa.

Teno



UTSJOKI **51** LOHIKOSTE

Asuinkenttä 1:1000

J.Kankaanpää 1985



Kodanpohja 2. lounaasta.

63265



Kodanpohja 4. pohjoisesta.

63266



Tuvanpohja 7. lännestä.

63267



Kodanpohja 1. lounaasta.

63268



Yleiskuva lounaasta.

63269



Kiveys 6. pohjoisesta.

63270

ESIHISTORIALLISEN KOHTEEN TARKASTUS

Tarkastanut Jarmo Kankaanpää Aika 8.8.1985

Kohde kodanpohjia Kunta Utsjoki 52

Ajoitus _____ Alue Paatus

Nimi Koadnelveijavri

Mj-rekisteri n:o _____

Mj-luokka _____

Peruskartta (n:o, nimi, vuosi) 3914 06 Rodjanoaivi 1977

Peruskoordinaatit: x = _____, y = _____, z = _____

Yhtenäiskoordinaatit: p = 7755 60, i = 477 78, k = 115-120

Suunta ja etäisyys kirkosta tms. Koadniljoen talosta n. 700 m etelään.

Mj:n laajuus (alueen rajakoordinaatit lisäykseen) n. 60x80 m.

Kylä, kaupunginosa Outakoski

Alue (kylän osa, kortteli tms.) _____

Tila, palsta, tontti tms.; RN:o; paikan lähempi nimi Koadniljokka RNo 44.

Omistaja, vuokraaja, osoite, puhelin om. Uula Hagelinin perikunta.

usk.m. Marjatta Aikio, 99980 Utsjoki.

Aikaisemmat tiedot (verfikaatit, tarkastukset, tutkimukset, mj-luettelot, kirjallisuutta) _____

Aikaisemmat löydöt (museonumerot) _____

Tarkastuslöydöt _____

Liitteet: peruskarttaote, muita karttoja yleiskartta 1:1000
valokuvat neg. 63258-64, diat n:o 9828-33

Tarkastuksen aihe Tenajokivarren inventointi

Ympäristö (rakennukset, tiet, vesistöt, hiekkakuopat ym.; karttaluonnos, mikäli muutoksia peruskartasta) Kohde sijaitsee Koadnelveijavrin ja Tenon välissä n. 300 m Utsjoen - Karigasniemen maantiestä länteen. Kohdealueen halki kulkee polku ja voimajohto.

Kohteen kuvaus (maaston laatu: pelto, metsä, ranta tms.; Muoto: mäki, rinne tms. Maaperä: Kasvillisuus. Huomiot kohteesta. Aikaisemmin tutkittu osa. Koekuopat jne., Muutokset aikaisemmasta. Nykyinen kunto.) Kohdealue on tunturikoivupensaikon keskellä, Tenon ja Koadnelveijavrin välisellä harjanteella sijaitseva vanha asuinkenttä. Alue kasvaa heinäsekaista varvikkoa ja katajapensaikkaa, raja ympäröivään koivikkoon on melko jyrkkä. Tarkastuksessa havaittiin yksi iso, kaksiosainen pohjavalli (yleiskartta, n:o 1), kolme nelikulmaista (n:ot 2,4 ja 5) ja yksi pyöreä (n:o 3) kodanpohja sekä soikea kuoppa (k.). Alueen eteläosassa havaittiin vielä epäselvä neliskulmainen muodostuma. Kohde on periaatteessa hyvässä kunnossa, voimajohdon rakennustyöt eivät näytä tuhonneen rakenteita.

Alueen laajuuden arviointiperuste Näkyvät rakenteet, kasvillisuus.

Luokitusehdotus perusteluineen Luokka II. Ajoitus epävarma.

Ehdotus suoja-alueeksi perusteluineen Toistaiseksi koko kenttäalue. Lopullinen suojelutarve selvitettävä koekaivauksella.

Havaintomahdollisuudet Kohtalaiset.

Opas Marjatta Aikio näytti paikan kartalta. Paikkakunnalla yleisesti tiedossa.

Rauhoitustoimenpiteet maastossa (yhteys maanomistajaan, kiireelliset ilmoitukset jne) _____

Tarpeelliset jatkotoimenpiteet Rauhoitus ja koekaivaus tarvittaessa.

Lähilöytöjä _____

Perimätieto (kertoja, ikä) _____

Huomautuksia _____

Selostus jätetty

paikka

päiväys

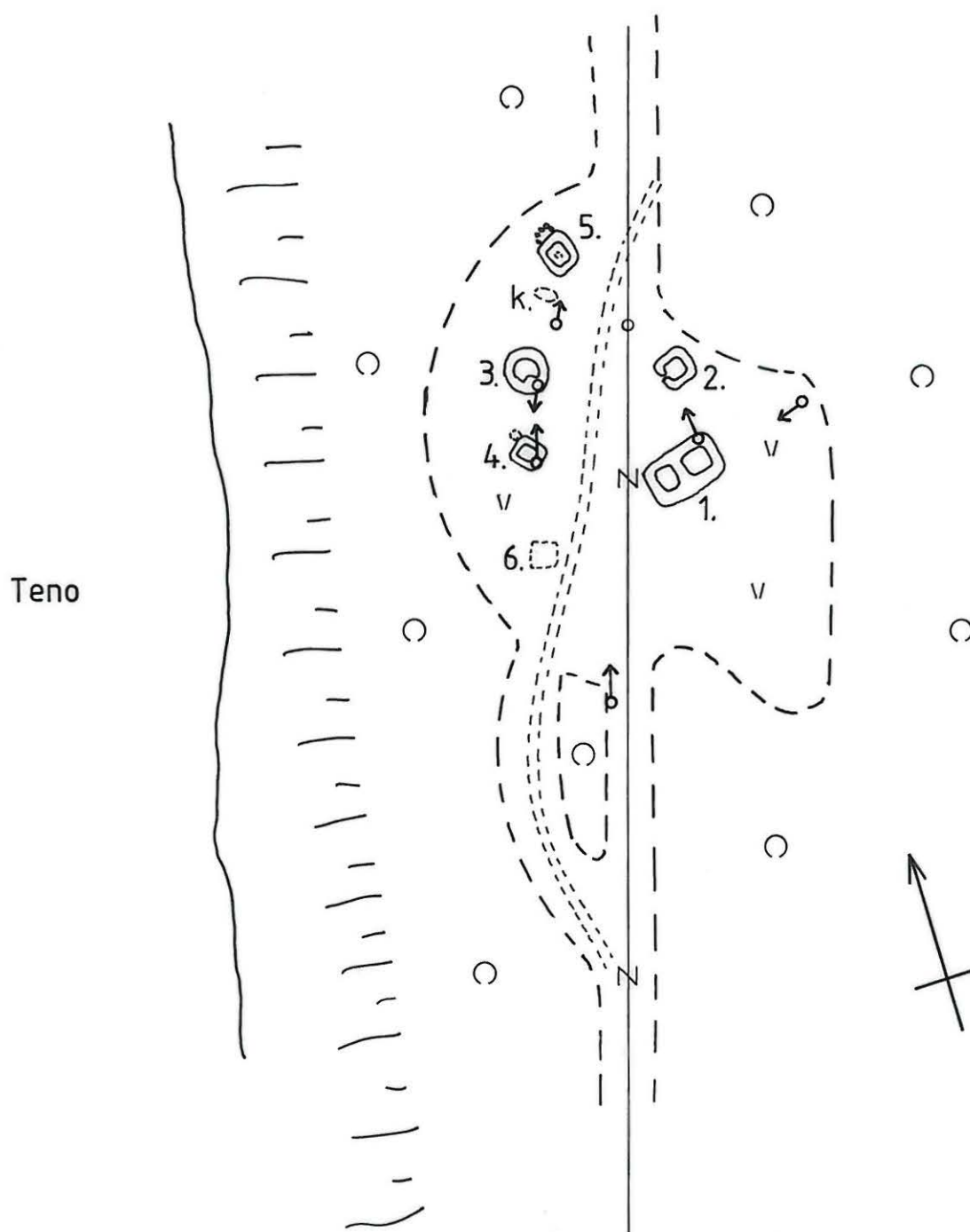
allekirjoitus

Lisäyksiä

UTSJOKI 52 KOADNILVEIJAVRI

Asuinkenttä 1:1000

J. Kankaanpää 1985





Yleiskuva etelästä.

63258



Kodanpohja 1. idästä.

63259



Kodanpohja 2. etelästä.

63261



Kodanpohja 3. etelästä.

63262



Kodanpohja 4. pohjoisesta.

63263



Kodanpohja 5. etelästä.

63264

ESIHISTORIALLISEN KOHTEEN TARKASTUS

Tarkastanut Jarmo Kankaanpää Aika 11.7.1985

Kohde kodanpohja Kunta Utsjoki 53

Ajoitus _____ Alue _____

Nimi Tanssijoki W

Mj-rekisteri n:o _____

Mj-luokka _____

Peruskartta (n:o, nimi, vuosi) 3923 07 + 3923 04 Kistuskaidi 1977

Peruskoordinaatit: x = _____, y = _____, z = _____

Yhtenäiskoordinaatit: p = 7762 16, i = 479 66, k = 110-115

Suunta ja etäisyys kirkosta tms. Tanssijoen talosta n. 400 m länteen.

Mj:n laajuus (alueen rajakoordinaatit lisäykseen) _____

Kylä, kaupunginosa Outakoski

Alue (kylän osa, kortteli tms.) _____

Tila, palsta, tontti tms.; RN:o; paikan lähempi nimi Tanssijoki RNo 72

Omistaja, vuokraaja, osoite, puhelin om. Johan Paltto, Tanssijoki, 99980

Utsjoki.

Aikaisemmat tiedot (verfikaatit, tarkastukset, tutkimukset, mj-luettelot, kirjallisuutta) _____

Aikaisemmat löydöt (museonumerot) _____

Tarkastuslöydöt _____

Liitteet: peruskarttaote, muita karttoja _____
valokuvat neg. 63206, diat n:o 9834-5

Tarkastuksen aihe Tenojokivarren inventointi.

Ympäristö (rakennukset, tiet, vesistöt, hiekkakuopat ym.; karttaluonnos, mikäli muutoksia peruskartasta) Kohde sijaitsee Tanssijoen rajavartiotuvan pohjoispuolella Tenon ja Utsjoen - Karigasniemen maantien välissä, n. 50-60 m Tenon rannasta.

Kohteen kuvaus (maaston laatu: pelto, metsä, ranta tms.; Muoto: mäki, rinne tms. Maaperä: Kasvillisuus. Huomiot kohteesta. Aikaisemmin tutkittu osa. Koekuopat jne., Muutokset aikaisemmasta. Nykyinen kunto.) Kodanpohja on loivasti koilliseen viettävällä rinteellä hakkuuaukion länsilaidassa, rajavartiotuvalta Palton venevajalle vievän polun varressa. Kp on varsin pieni, n. 3x3 m, mistä syystä Otto Paltto arveli sitä "kammin pohjaksi". Alue kasvaa varvikkoa ja harvaa koivupensaikkaa; kp näyttää olevan hyvässä kunnossa. Kp on muodoltaan neliskulmainen ja siinä näyttää olevan oviaukko sekä länsi- että itäseinällä.

Alueen laajuuden arviointiperuste _____

Luokitusehdotus perusteluineen Luokka II. Ikä tuntematon

Ehdotus suoja-alueeksi perusteluineen Toistaiseksi 2 m näkyvästä reunasta.

Havaintomahdollisuudet Kohtuulliset.

Opas Otto Paltto, Tanssijoki, 99980 Utsjoki.

Rauhoitustoimenpiteet maastossa (yhteys maanomistajaan, kiireelliset ilmoitukset jne) _____

Tarpeelliset jatkotoimenpiteet Rauhoitus?

Lähilöytöjä KM 15659 piikeihäänkärki (Utsjoki 20 Tanssijoki) n. 300 m E.

Kodanpohjat Utsjoki 57 Tanssijoki E n. 600-700 m NE.

Perimätieto (kertoja, ikä) _____

Huomautuksia _____

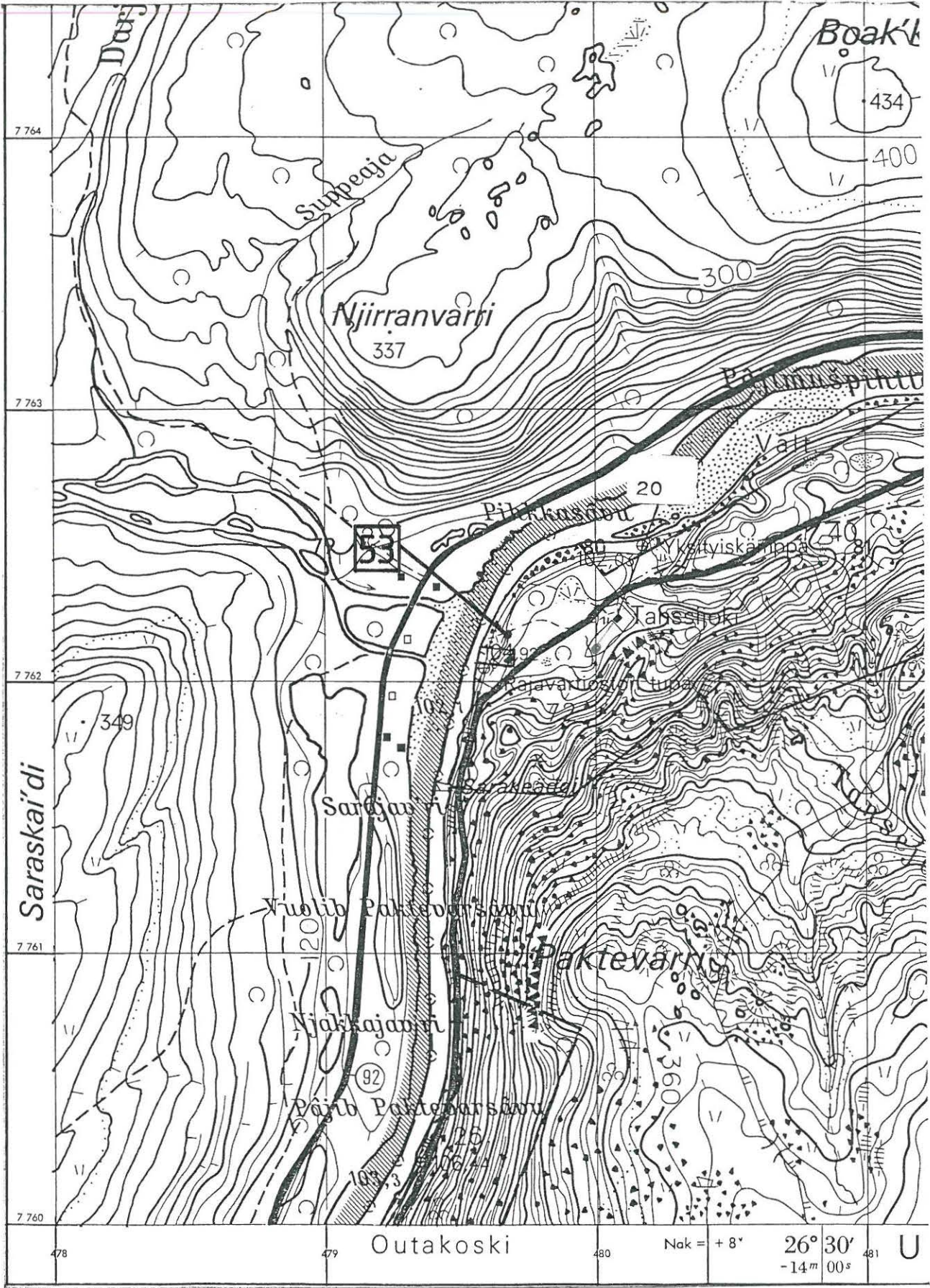
Selostus jätetty

paikka

päiväys

allekirjoitus

Lisäyksiä



Saraskai'di

Njirranvarri
337

Boakk
434
400

Suppeaja

300

Pajankasat

Valli

20

Pajankasat

Yksityiskamppa

Tanssijoki

Kajavausojen tupa

Saraskai'di

Vuolij Paktevarnsaari

Paktevarni

Njakkajani

Pajij Paktevarnsaari

360

Outakoski

Nak = + 8'

26° 30' 00" S
-14 m

U



Kodanpohja etelästä.

63206

ESIHISTORIALLISEN KOHTEEN TARKASTUS

Tarkastanut Jarmo Kankaanpää Aika 11.7.1985, 8.8.1985

Kohde kodanpohjia Kunta Utsjoki 54

Ajoitus _____ Alue _____

Nimi Tanssijoki E

Mj-rekisteri n:o _____

Mj-luokka _____

Peruskartta (n:o, nimi, vuosi) 3923 07 + 3923 04 Kistuskaidi 1977

Peruskoordinaatit: x = _____, y = _____, z = _____

Yhtenäiskoordinaatit: p = 7762 50, i = 480 20, k = 100-105

Suunta ja etäisyys kirkosta tms. Tanssijoen talosta n. 300 m NNE.

Mj:n laajuus (alueen rajakoordinaatit lisäykseen) n. 70x200 m.

Kylä, kaupunginosa Outakoski

Alue (kylän osa, kortteli tms.) _____

Tila, palsta, tontti tms.; RN:o; paikan lähempi nimi Tanssikenttä RNo 40:1;

Seitatörmä RNo 40:3; Tanssijoki RNo 72 (?).

Omistaja, vuokraaja, osoite, puhelin 40:1 om. Pirunpolska Oy (ei os.);

40:3 om. ks. lisäykset; 72 om. Johan Paltto, Tanssijoki, 99980 Utsjoki.

Aikaisemmat tiedot (verfikaatit, tarkastukset, tutkimukset, mj-luettelot, kirjallisuutta) _____

Aikaisemmat löydöt (museonumerot) _____

Tarkastuslöydöt _____

Liitteet: peruskarttaote, muita karttoja yleiskartta 1:1000
valokuvat neg. 63203-4, 63252-7, diat n:o 9836-40

Tarkastuksen aihe Tenojokivarren inventointi.

Ympäristö (rakennukset, tiet, vesistöt, hiekkakuopat ym.; karttaluonnos, mikäli muutoksia peruskartasta) Kohde sijaitsee Tenon rannassa molemmin puolin
Tanssijoen suuta. Jokisuun itäpuolella sijaitsevien palstojen 40:1 ja 40:3
alueella on kaksi lomamökkiä. Utsjoen - Karigasniemen maantielle on matkaa
n. 100 m.

Kohteen kuvaus (maaston laatu: pelto, metsä, ranta tms.; Muoto: mäki, rinne tms.
Maaperä: Kasvillisuus. Huomiot kohteesta. Aikaisemmin tutkittu osa. Koekuopat jne.,
Muutokset aikaisemmasta. Nykyinen kunto.) Kohdealue on Tenon kivisestä hiekka-
moreenista muodostuneella rantatörmällä. Tanssijokisuun länsipuolelta löytyi
ruohottuneen ja katajapensaikkaa kasvavan kapeahkon penkan päältä yksi nelis-
kulmainen (5x5 m) keskikummullinen kodanpohja (yleiskartta, n:o 1) sekä pyöreä
kuoppa (Ø 3m, syv. 70cm)(n:o 2). Näiden välissä erottui lisäksi kaksi matalaa,
pyöreähköä painannetta. Jokisuun itäpuolelta löytyi tiheähköstä pensaikosta
korkealaitainen, nelikulmainen (6x6m) pohjavalli, jonka keskelle oli myöhemmin
tehty kaivo (n:o 3). Seitätörmän talon kohdalla rantavallin reunassa oli kaksi

rinnkellaria muistuttavaa kaivantoa (n:ot 4-5), jotka avautuivat joelle päin; läntisemmän kaivannon pohja oli peitetty laudoilla. Seitatörmän ja Tanssikentän talojen välistä avonaiselta katajikkokentältä löytyi kolme pientä, epämääräistä pyöreää maavallia (n:ot 6-8). Tanssikentän talon länsipäädystä, osittain talon alta lyötyi pyöreä (Ø 6m) keskikummullinen kodanpohja; talon itäpuolelta taas pyöreä (Ø 5m) mutta kummuton kodanpohja (n:ot 9 ja 10). Kauempaa rannasta löytyi vielä neliskulmainen, kellarikuopalla varustettu tuvanpohja(n:o 11) ja soikea kuoppa (n:o 12). Kp n:o 3:een kaivettua kaivoa lukuunottamatta kodanpohjat olivat varsin hyvässä kunnossa; "rinnkellarit" 4 ja 5 ovat sortumisvaarassa. Kp 9 kohdalla ei ole noudatettu säädettyä kahden metrin suojavaikyhykettä, mutta sementtipylväiden päälle pystytetty rakennus ei näytä tuhonneen kp:n rakenteita.

Alueen laajuuden arviointiperuste Näkyvät rakenteet.

Luokitusehdotus perusteluineen Luokka II. Ikä tuntematon.

Ehdotus suoja-alueeksi perusteluineen Selvitys vaati koekaivauksen; vähintään kp:t 1,3,9 ja 10 minimisuojavaikyhykkeellä.

Havaintomahdollisuudet Melko hyvät.

Opas Otto Paltto neuvoi paikan suullisesti.

Rauhoitustoimenpiteet maastossa (yhteys maanomistajaan, kiireelliset ilmoitukset jne) _____

Tarpeelliset jatkotoimenpiteet Rauhoitus ja koekaivaus tarvittaessa.

Lähilöytöjä KM 15659 piikeihäänkärki (Utsjoki 20 Tanssijoki) n. 250 m SW;
kodanpohja Utsjoki 53 Tanssijoki W n. 350 m. WSW.

Perimätieto (kertoja, ikä) _____

Huomautuksia _____

Selostus jätetty

paikka

päiväys

allekirjoitus

Lisäyksiä

Seitatörmä 40:3 omistajat:

Kauko Ahti, Brahenkatu 24 A 13, 87100 Kajaani

Antti Apajalahti, Ratakatu 13 A, "

Eero Blomqvist, Savonkatu 10, "

Osmo Sillman, Tapionkatu 11 C 2, "

Minna Tamminen, Koivukoskenkatu 9 B 17, "

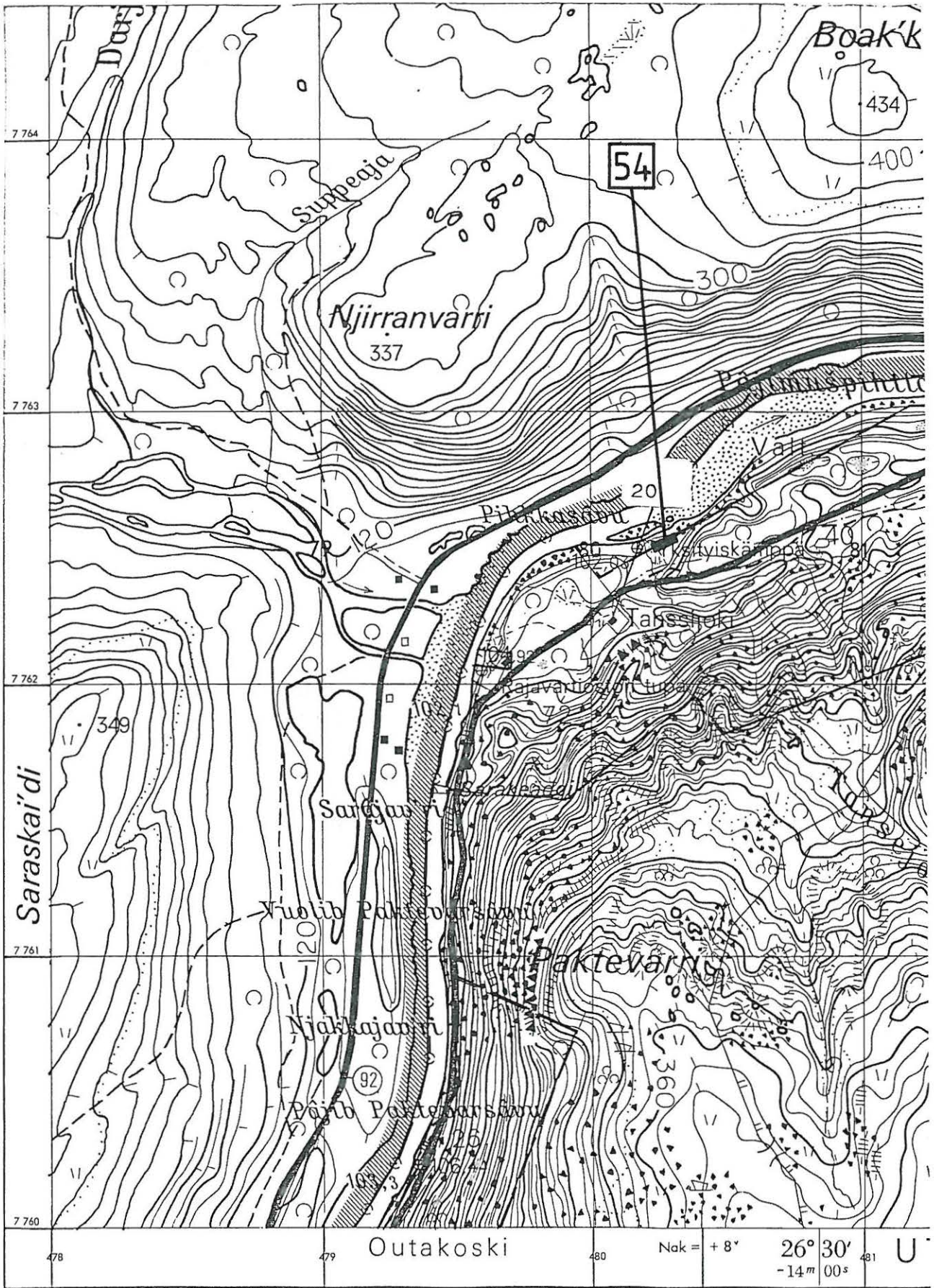
Anja Tamminen, " "

Tuula Tamminen, Mariankatu 24 C 26, 00170 Helsinki

Tapio Tamminen, Niemi, 54500 Luumäki

Anna-Maija Komulainen, Yrjönkatu 12 B 9, 40100 Jyväskylä

Utsjoki 54 Tanssijoki E



Saraskai'di

Boak'k

54

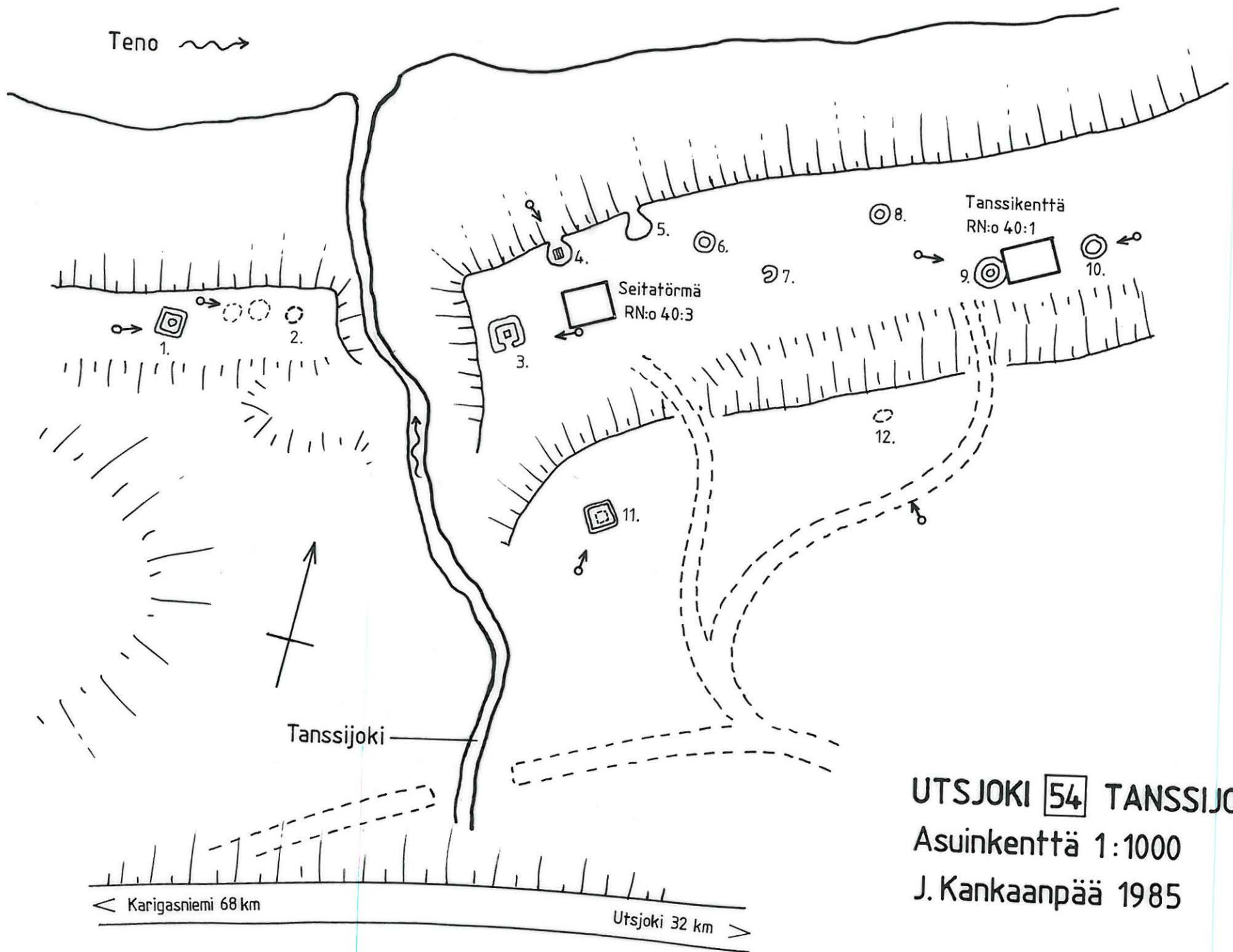
Njirranvarti
337

Saraskai'di

Paktevarni

Outakoski

Nak = + 8° 26° 30' U
-14 m 00 s



UTSJOKI **54** TANSSIJOKI E
 Asuinkenttä 1:1000
 J. Kankaanpää 1985



Kodanpohja 1. lännestä.

63203




Painaumat kodanpohja 1:n itäpuolella,
lännestä.

63204



Kodanpohja 3. idästä.

63252



Rinnekaivanto 4. luoteesta.

63253




Kodanpohja 10. idästä.

63254



Kodanpohja 9. lännestä.

63255



Kuoppa 12. kaakosta.

63256



Tuvanpohja 11. etelästä.

63257

ESIHISTORIALLISEN KOHTEEN TARKASTUS

Tarkastanut Jarmo Kankaanpää Aika 7.8.1985

Kohde kodanpohjia Kunta Utsjoki 55

Ajoitus _____ Alue Kuošnjarga

Nimi Rajavartiotupa

Mj-rekisteri n:o _____

Mj-luokka _____

Peruskartta (n:o, nimi, vuosi) 3923 07 + 3923 04 Kistuskaidi 1977

Peruskoordinaatit: x = _____, y = _____, z = _____

Yhtenäiskoordinaatit: p = a)7764 96, i = a)487 62, k = a)110-115
b)7764 87, b)487 52, b)120-125

Suunta ja etäisyys kirkosta tms. n. 6 km Könkään kylästä ENE.

Mj:n laajuus (alueen rajakoordinaatit lisäykseen) _____

Kylä, kaupunginosa _____

Alue (kylän osa, kortteli tms.) _____

Tila, palsta, tontti tms.; RN:o; paikan lähempi nimi valtionmaa, Kuošnjargan rajavartiotuvan alue.

Omistaja, vuokraaja, osoite, puhelin _____

Aikaisemmat tiedot (verfikaatit, tarkastukset, tutkimukset, mj-luettelot, kirjallisuutta) _____

Aikaisemmat löydöt (museonumerot) _____

Tarkastuslöydöt _____

Liitteet: peruskarttaote, muita karttoja yleiskartta 1:1000

valokuvat neg. 63247-51, diat n:o 9841-5

Tarkastuksen aihe _____

Ympäristö (rakennukset, tiet, vesistöt, hiekkakuopat ym.; karttaluonnos, mikäli muutoksia peruskartasta) Kodanpohjaryhmä a) sijaitsee rajavartiotuvan "Yläkängäs 1983" pihapiirissä. Alueella on lisäksi huoltorakennus. Kp-ryhmä b) sijaitsee "pahvista" kyhätyn kalakämpän ympäristössä. Kohdealue on Kuošnjargan länsilaidalla Tenon rantatörmän reunassa, n. 150 m. Utsjoen - Karigasniemen maantiestä pohjoiseen.

Kohteen kuvaus (maaston laatu: pelto, metsä, ranta tms.; Muoto: mäki, rinne tms. Maaperä: Kasvillisuus. Huomiot kohteesta. Aikaisemmin tutkittu osa. Koekuopat jne., Muutokset aikaisemmasta. Nykyinen kunto.) Kodanpohjat sijaitsevat kahdella erikorkuisella rantaterassilla lähellä jokitörmän reunaa. Alue kasvaa tunturikoivupensaikkoa, aluskasvillisuus on mustikkavarvikkoa. Maapohja on kivistä hiekkamoreenia. Rajavartiotuvan läheisyydessä havaittiin kaksi selvää nelikulmaista (5x5 m) kodanpohjaa, joista toisessa oli liesikumpu (yleiskartta, n:o 1); toisen, kummuttoman kp:n (n:o 2) vieressä erottui pienempi (2,5x2,5 m) neliskulmainen valli, jonka sisäosa oli myöhemmin täytetty turpeilla (n:o 3). Ylemmällä terassilla sijaitsevan pahvikämpän ympäristössä havaittiin kaksi neliskulmaista (5x5 m)

kodanpohjaa, joista toisessa (n:o 5) oli liesikumpu ja toisessa (n:o 4) osittain kivistä rakennettu valli. Pahvikämpän koillispuolelta varvikon seasta löytyi vielä pitkänomainen reunavalli (n:o 6), mitoiltaan n. 5x7 m, ja sen keskeltä pieni kumpu.

Tuvalle vievän uran varressa, edellisiä huomattavasti korkeamman terassin laidassa havaittiin vielä pyöreä, matalaprofiilinen valli (\emptyset 4m)(n:o 7), sekä useita ilmeisesti tuulen pehmeään hiekkään kovertamia, asuinkuoppia muistuttavia painanteita.

Itse kodanpohjien kunto (epämääräistä n:o 7 lukuunottamatta) on melko hyvä, rajavartioston rakennukset ovat saattaneet tuhota ja peittää osan kotiin liittynyttä kenttäaluetta.

Alueen laajuuden arviointiperuste Näkyvät rakenteet.

Luokitusehdotus perusteluineen Luokka II. Ajoitus epävarma.

Ehdotus suoja-alueeksi perusteluineen Toistaiseksi kodanpohjat 2 m:n suoja-
vyöhykkeellä.

Havaintomahdollisuudet Kohtuulliset.

Opas rkm. Kähkönen (TVL, Utsjoki) neuvoi paikan suullisesti.

Rauhoitustoimenpiteet maastossa (yhteys maanomistajaan, kiireelliset ilmoitukset jne) _____

Tarpeelliset jatkotoimenpiteet Rauhoitus ja koekaivaus tarvittaessa.

Lähilöytöjä _____

Perimätieto (kertoja, ikä) _____

Huomautuksia _____

Selostus jätetty

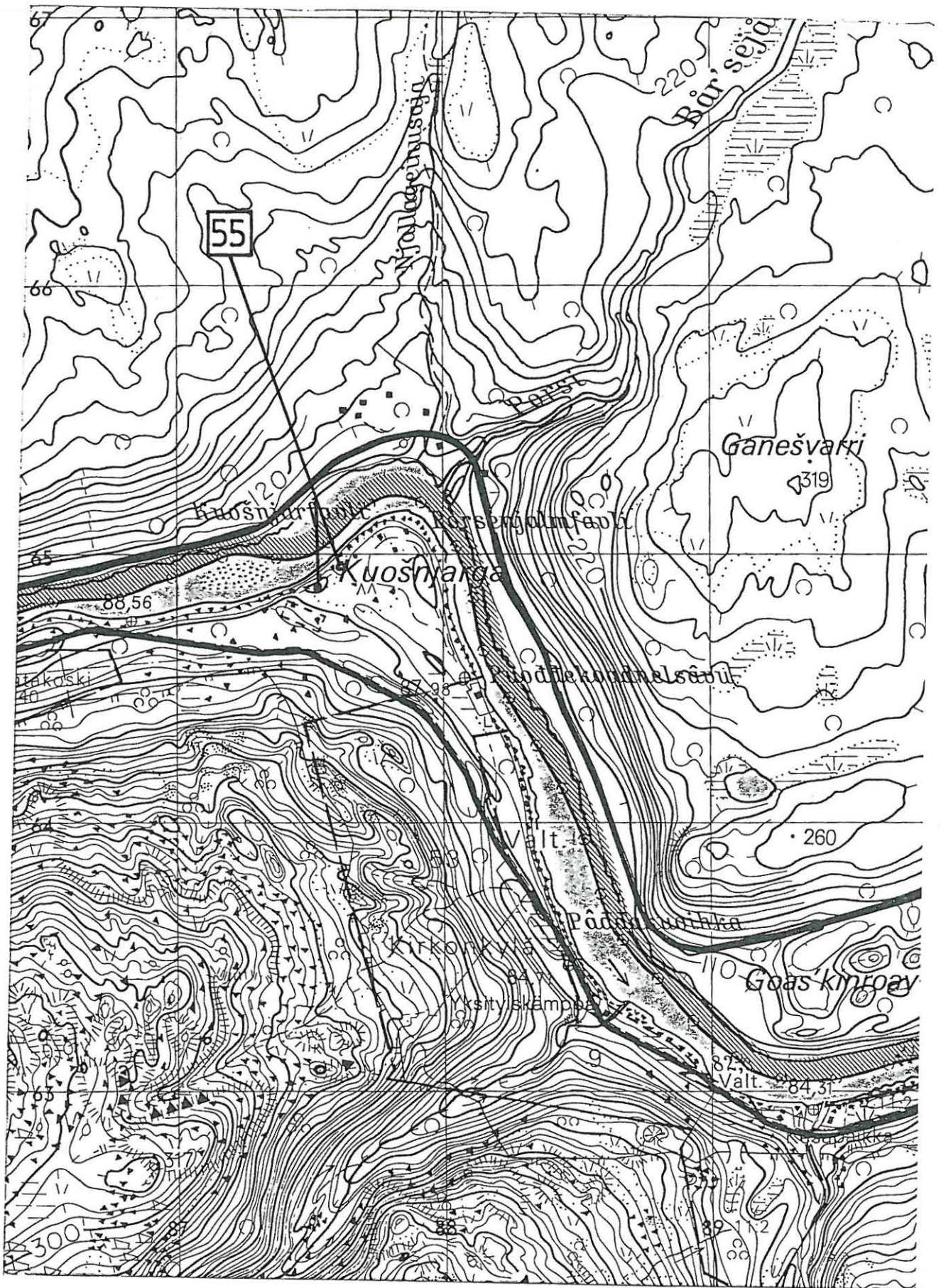
paikka

päiväys

allekirjoitus

Lisäyksiä

Utsjoki 55 Kuošnjarga



UTSJOKI 55 KUOŠNJARGA
Kodanpohjia 1:1000
J. Kankaanpää 1985



Teno


Rajavartioston tupa

kaivo

ulkorak.

pahvikämpä

7.




Kodanpohja 1. lännestä.

63247




Kodanpohja 2. idästä.

63248




Kodanpohja 5. idästä.

63249



Tuulikuoppa lännestä.

63250



Rengasvalli 7. lännestä.

63251

ESIHISTORIALLISEN KOHTEEN TARKASTUS

Tarkastanut Jarmo Kankaanpää Aika 15.7.1985

Kohde kodanpohjia + kivik. löytöp. Kunta Utsjoki 56

Ajoitus _____ Alue Kirkonkylä

Nimi Äimäjoki I

Mj-rekisteri n:o _____

Mj-luokka _____

Peruskartta (n:o, nimi, vuosi) 3923 10 Koahppeloaiivi 1977

Peruskoordinaatit: x = _____, y = _____, z = _____

Yhtenäiskoordinaatit: p = 7760 70, i = 498 90, k = 125-130

Suunta ja etäisyys kirkosta tms. Ylitalon talosta n. 600 m länteen.

Mj:n laajuus (alueen rajakoordinaatit lisäykseen) _____

Kylä, kaupunginosa Kirkonkylä

Alue (kylän osa, kortteli tms.) _____

Tila, palsta, tontti tms.; RN:o; paikan lähempi nimi Äimijokka RNo 9

Omistaja, vuokraaja, osoite, puhelin _____

pesän hoitaja Jouni F. Helander.

Aikaisemmat tiedot (verfikaatit, tarkastukset, tutkimukset, mj-luettelot, kirjallisuutta) A. Erä-Esko, kaivauskertomus "Utsjoki, kirkonkylä, Äimäjoki" 1953 (hist. os. top. arkisto, Utsjoki), maininta s. 1, kartta s. 3: n:o 1.

Aikaisemmat löydöt (museonumerot) _____

Tarkastuslöydöt Kolme kvartsi-iskosta, paino 13g (KM 23080)

Liitteet: peruskarttaote, muita karttoja yleiskartta 1:1000
valokuvat neg. 63211, diat n:o 9846

Tarkastuksen aihe Tenojokivarren inventointi

Ympäristö (rakennukset, tiet, vesistöt, hiekkakuopat ym.; karttaluonnos, mikäli muutoksia peruskartasta) Kodanpohjien pohjoispuolitse kulkee ajokelpoinen polku Utsjoen - Karigasniemen maantieltä Äimäjoen tilan entiselle pellolle, jonka laidassa on romahtanut lato (?). Äimäjoen oma kulkee kodanpohjien eteläpuolella n. 40 m:n päässä.

Kohteen kuvaus (maaston laatu: pelto, metsä, ranta tms.; Muoto: mäki, rinne tms. Maaperä: Kasvillisuus. Huomiot kohteesta. Aikaisemmin tutkittu osa. Koekuopat jne., Muutokset aikaisemmasta. Nykyinen kunto.) Kodanpohjat sijaitsevat jäkäläpohjaisessa tunturikoivupensaikossa lähellä entistä Äimäjoen peltoa. Pohjoisempi kp sijaitsee laakean kumpareen päällä, eteläisempi saman kumpareen etelärinteessä. Pohjoisempi kp on neliskulmainen, mitoiltaan n. 6x6 m, ja varustettu liesikumulla; oviaukko on lounaaseen. Eteläisemmästä kp:sta puuttuu liesikumpu ja läntinen seinä, mitat ovat n. 5x5 m. Pohjoisemman kp:n läheltä, pellolle viältä polulta löytyi kolme kvartsi-iskosta.

Alueen laajuuden arviointiperuste Näkyvät rakenteet, pinalöydöt.

Luokitusehdotus perusteluineen Luokka II. Kodanpohjien ikä tuntematon, kvartsin alkuperän selvittäminen vaatii kaivaustutkimuksen.

Ehdotus suoja-alueeksi perusteluineen yleiskartan mukainen löytöalue + 20 m; lopullinen rauhoitustarve selvitettävä koekaivauksella.

Havaintomahdollisuudet Melko hyvät.

Opas _____

Rauhoitustoimenpiteet maastossa (yhteys maanomistajaan, kiireelliset ilmoitukset jne) _____

Tarpeelliset jatkotoimenpiteet Rauhoitus ja koekaivaus tarvittaessa.

Lähilöytöjä KM 14388 ja KM 23074 kvartsi-iskoksia (Utsjoki 12 Kultala) 1200m
E; kodanpohjat Utsjoki 57 Äimäjoki II (1 km E) ja ja 58 Äimäjoki III (1,2 km E).

Perimätieto (kertoja, ikä) _____

Huomautuksia _____

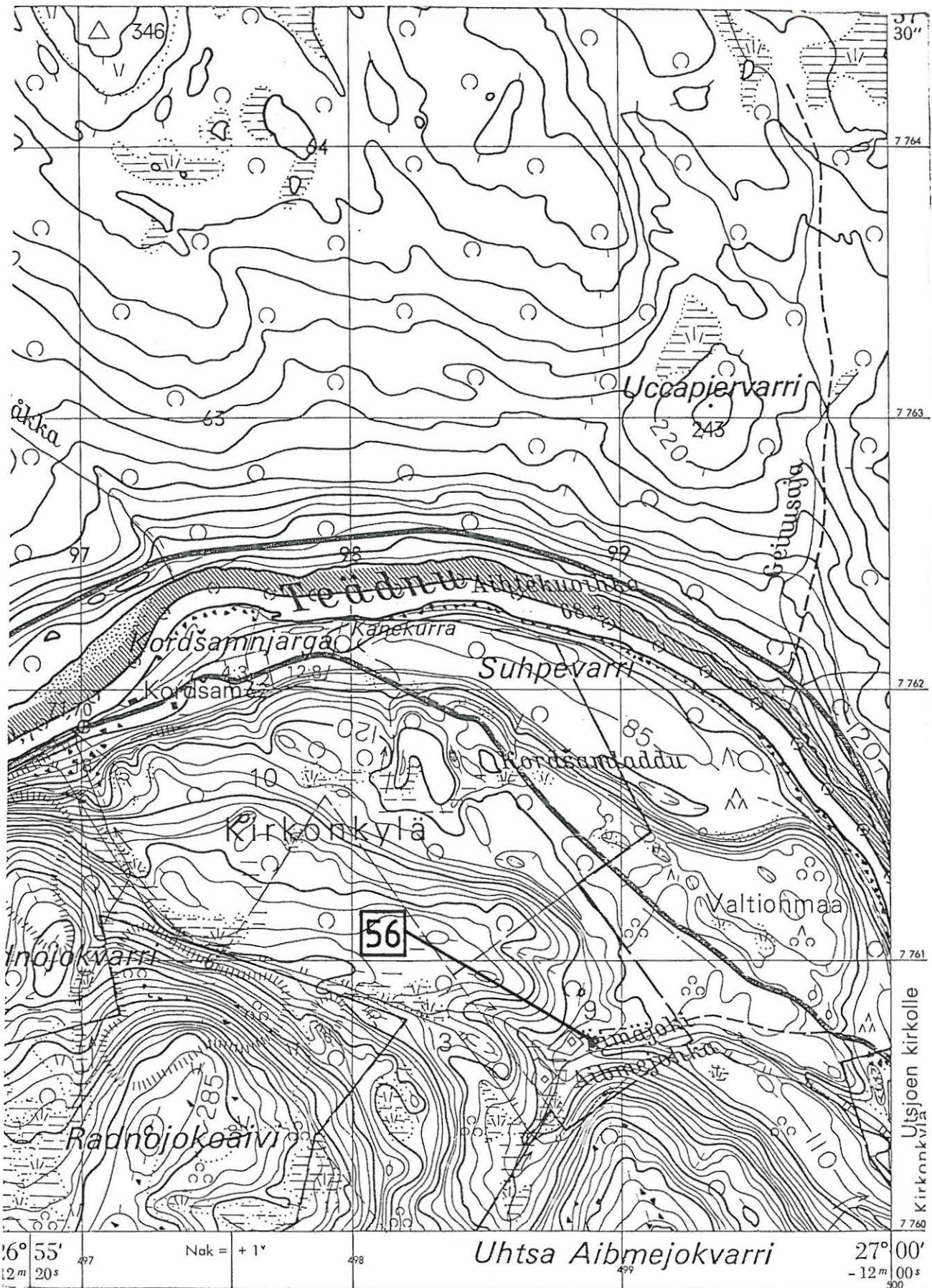
Selostus jätetty

paikka

päiväys

allekirjoitus

Lisäyksiä



66° 55' 20" N
12 m

Nak = + 1"

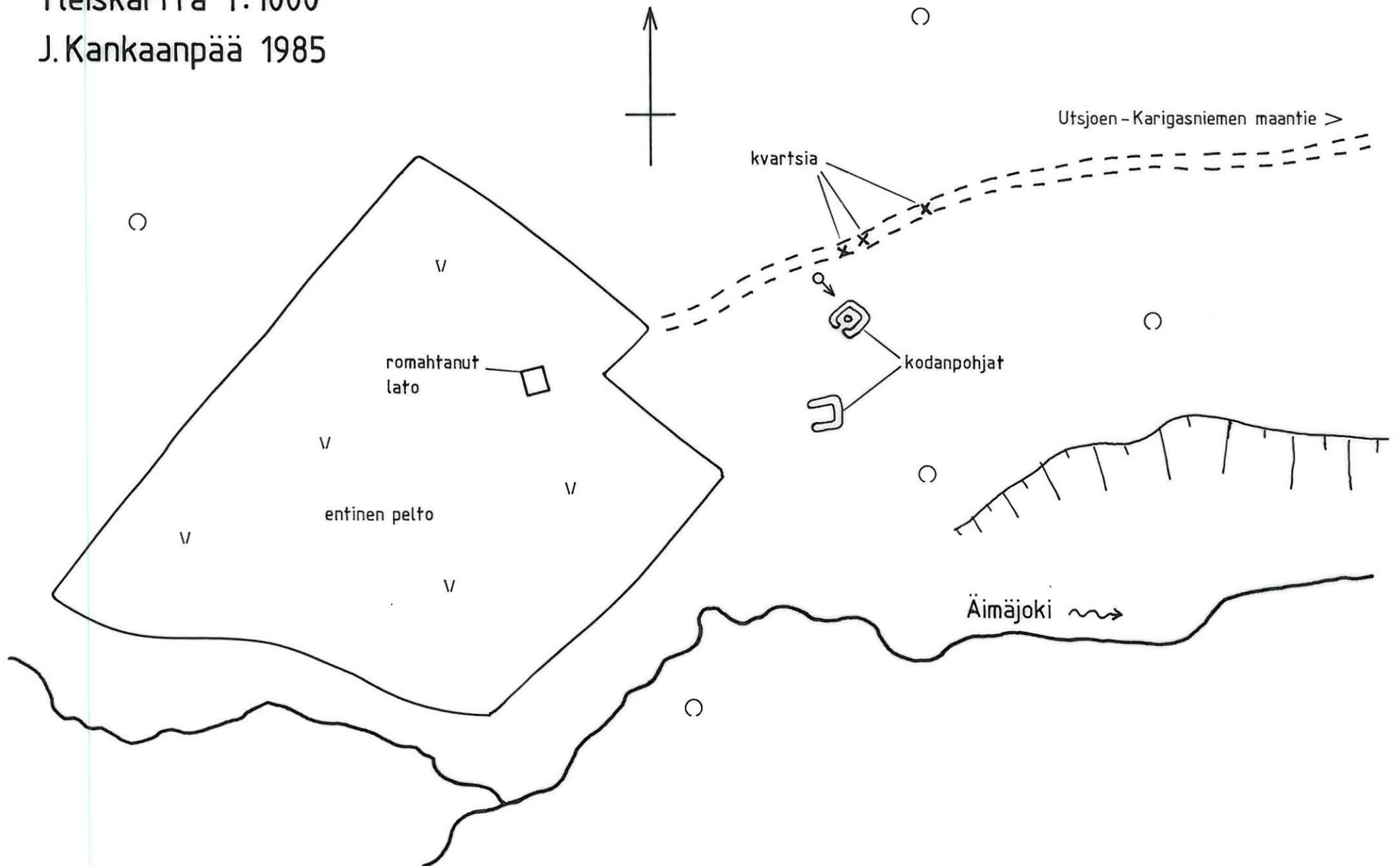
Uhtsa Aibmejokvarri

27° 00' 00" E
- 12 m 00" S

UTSJOKI 56 ÄIMÄJOKI I

Yleiskartta 1:1000

J.Kankaanpää 1985





Pohjoisempi kodanpohja luoteesta.

63211

ESIHISTORIALLISEN KOHTEEN TARKASTUS

Tarkastanut Jarmo Kankaanpää Aika 15.7.1985

Kohde kodanpohja Kunta Utsjoki 57

Ajoitus _____ Alue Kirkonkylä

Nimi Äimäjoki II

Mj-rekisteri n:o _____

Mj-luokka _____

Peruskartta (n:o, nimi, vuosi) 3923 10 Koahppeloaiivi 1977

Peruskoordinaatit: x = _____, y = _____, z = _____

Yhtenäiskoordinaatit: p = 7760 62, i = 499 92, k = 90-95

Suunta ja etäisyys kirkosta tms. Ylitalon talosta n. 200 m NW

Mj:n laajuus (alueen rajakoordinaatit lisäykseen) _____

Kylä, kaupunginosa Kirkonkylä

Alue (kylän osa, kortteli tms.) _____

Tila, palsta, tontti tms.; RN:o; paikan lähempi nimi Ylitalo RNo 3:4

Omistaja, vuokraaja, osoite, puhelin om. Johan Niiles Valle. 99980 Utsjoki.

Aikaisemmat tiedot (verfikaatit, tarkastukset, tutkimukset, mj-luettelot, kirjallisuutta) Maininta (s. 1), kartta (s. 3 n:o 2) ja valokuva A. Erä-Eskon kaususkertomuksessa "Utsjoki, kirkonkylä, Kultala" 1953, (hist. os. top. arkisto, Utsjoki).

Aikaisemmat löydöt (museonumerot) _____

Tarkastuslöydöt _____

Liitteet: peruskarttaote, muita karttoja yleiskartta 1:1000
valokuvat neg. 63212, diat n:o 9847

Tarkastuksen aihe Tenajokivarren inventointi

Ympäristö (rakennukset, tiet, vesistöt, hiekkakuopat ym.; karttaluonnos, mikäli muutoksia peruskartasta) Kodanpohja sijaitsee n. 30 m Utsjoen - Karigasniemen maantiestä lounaaseen ja 200 m Ylitalon talosta luoteeseen. Tenon rantaan on matkaa n. 300 m NE.

Kohteen kuvaus (maaston laatu: pelto, metsä, ranta tms.; Muoto: mäki, rinne tms. Maaperä: Kasvillisuus. Huomiot kohteesta. Aikaisemmin tutkittu osa. Koekuopat jne., Muutokset aikaisemmasta. Nykyinen kunto.) Kodanpohja on pienellä koivupensaikkaa kasvavalla kummulla, avonaisella jäkäläkankaalla vanhan rantaterassin loivassa Valli on muodoltaan neliskulmainen (7x7 m) ja sen keskellä on liesikumpu. Paikka näkyy maantielle, mutta sitä on pensaikon takia vaikea huomata. Kp on valokuvan perusteella kutakunkin samassa kunnossa kuin se oli Erä-Eskon käydessä paikalla 1953.

Alueen laajuuden arviointiperuste _____

Luokitusehdotus perusteluineen Luokka II. Ikä tuntematon.

Ehdotus suoja-alueeksi perusteluineen 10 m ulkoreunoista.

Havaintomahdollisuudet Melko hyvät.

Opas _____

Rauhoitustoimenpiteet maastossa (yhteys maanomistajaan, kiireelliset ilmoitukset jne) _____

Tarpeelliset jatkotoimenpiteet Rauhoitus.

Lähilöytöjä KM 14388 ja KM 23074 kvartsi-iskoksia (Utsjoki 12 Kultala); KM 23080 kvartsi-iskoksia (Utsjoki 56 Äimäjoki I); kodanpohja Utsjoki 58 Äimäjoki III.

Perimätieto (kertoja, ikä) _____

Huomautuksia _____

Selostus jätetty

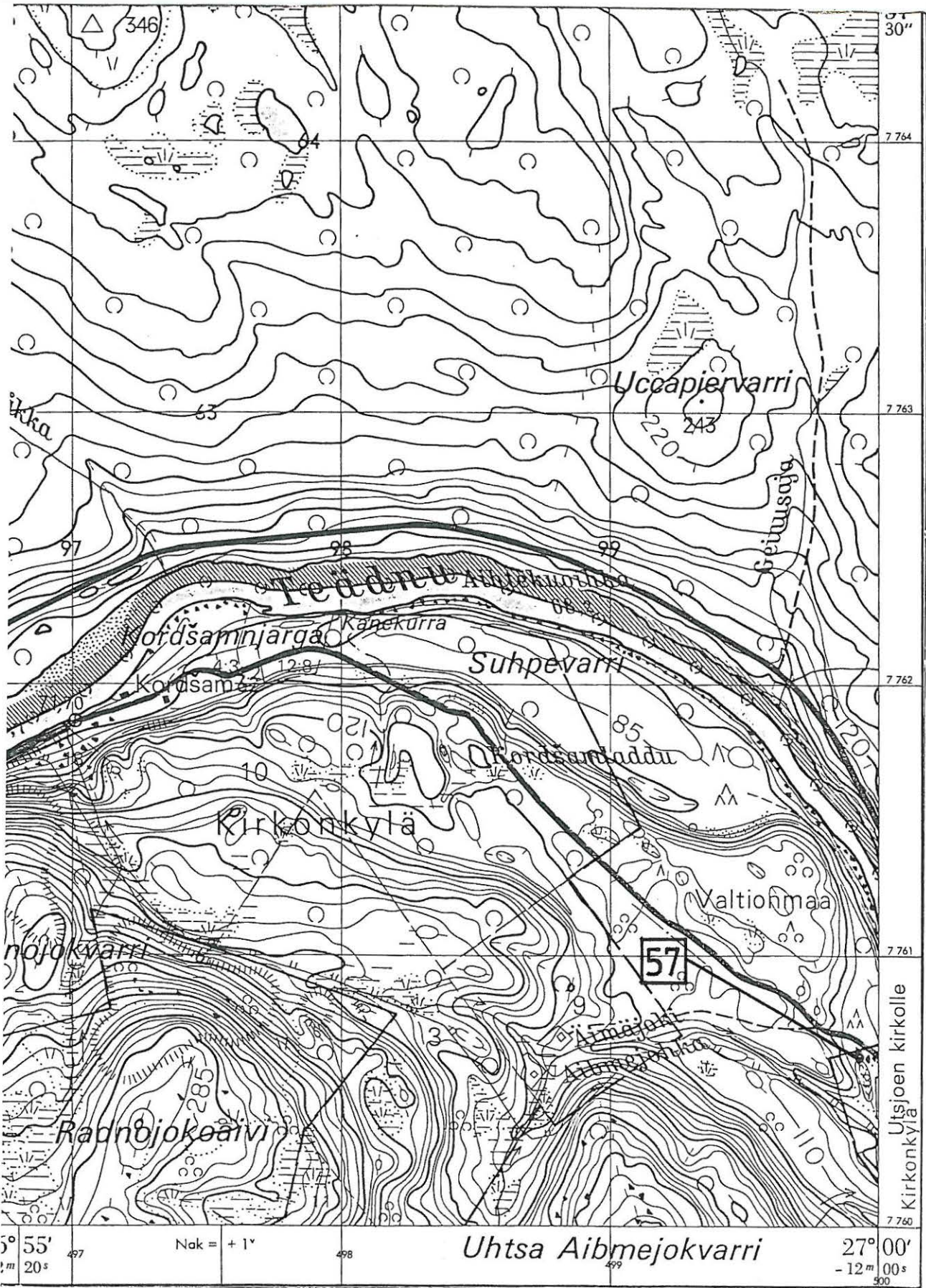
paikka

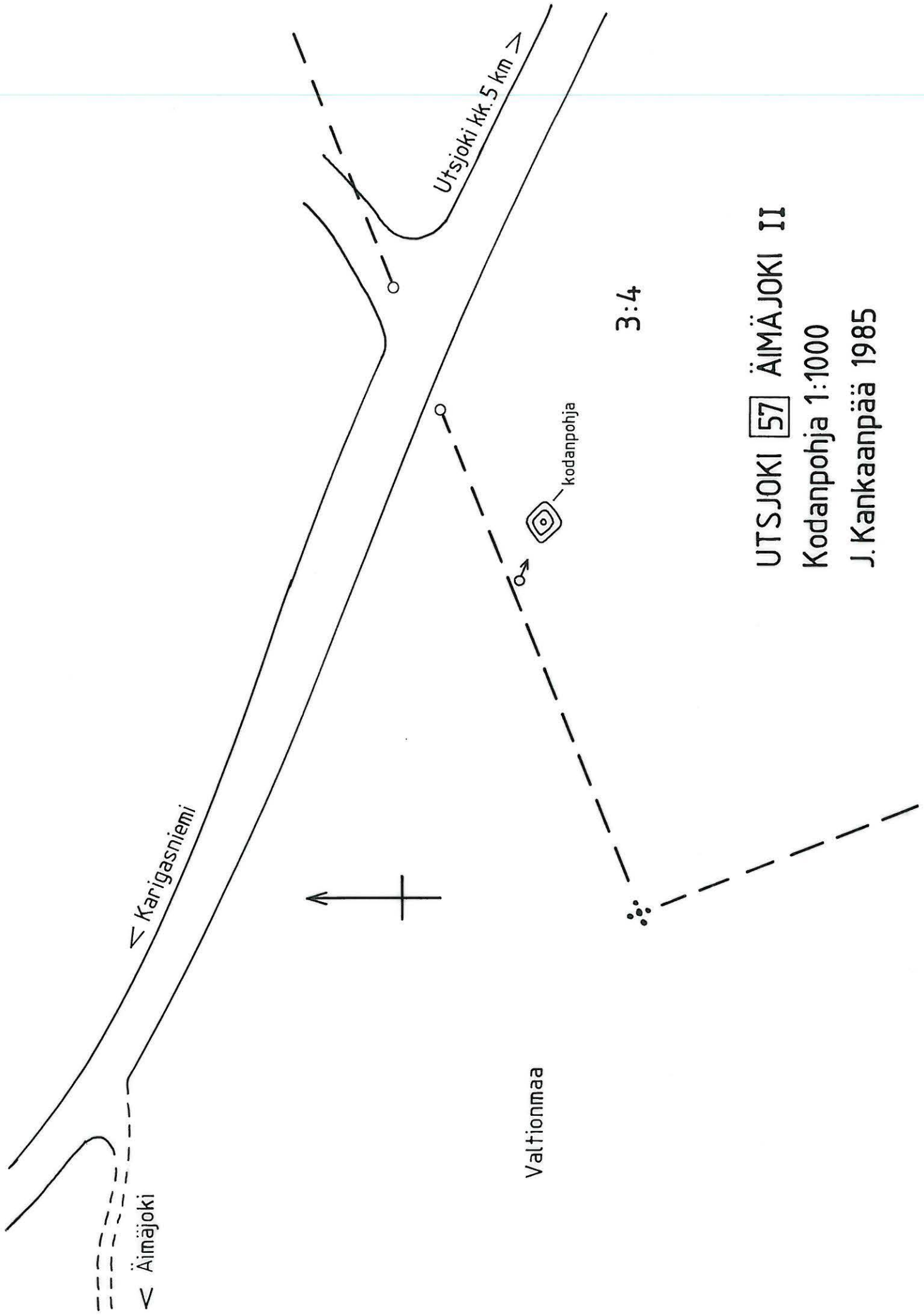
päiväys

allekirjoitus

Lisäyksiä

Utsjoki 57 Äimäjoki II





UTSJOKI 57 ÄIMÄJOKI II

Kodanpohja 1:1000

J.Kankaanpää 1985



Kodanpohja lännestä.

63212

ESIHISTORIALLISEN KOHTEEN TARKASTUS

Tarkastanut Jarmo Kankaanpää Aika 15.7.1985

Kohde kodanpohja Kunta Utsjoki 58

Ajoitus _____ Alue Kirkonkylä

Nimi Äimäjoki III

Mj-rekisteri n:o _____

Mj-luokka _____

Peruskartta (n:o, nimi, vuosi) 3932 03 + 3941 01 Utsjoki 1977

Peruskoordinaatit: x = _____, y = _____, z = _____

Yhtenäiskoordinaatit: p = 7760 60, i = 500 18, k = 85-90

Suunta ja etäisyys kirkosta tms. Aittisuvannon talosta n. 50 m länteen.

Mj:n laajuus (alueen rajakoordinaatit lisäykseen) _____

Kylä, kaupunginosa Kirkonkylä

Alue (kylän osa, kortteli tms.) _____

Tila, palsta, tontti tms.; RN:o; paikan lähempi nimi Aittisuvanto RNo 3:3

Omistaja, vuokraaja, osoite, puhelin om. Jouni V. Helander, 99980 Utsjoki.

Aikaisemmat tiedot (verfikaatit, tarkastukset, tutkimukset, mj-luettelot, kirjallisuutta) Maininta (s. 2) ja valokuva A. Erä-Eskon kaivauskertomuksessa "Utsjoki, kirkonkylä, Äimäjoki" 1953 (hist. tston top. arkisto: Utsjoki).

Aikaisemmat löydöt (museonumerot) _____

Tarkastuslöydöt _____

Liitteet: peruskarttaote, muita karttoja yleiskartta 1:1000 (Utsjoki 12 Kultala)
valokuvat neg. 63213-4, diat n:o 9848

Tarkastuksen aihe Tenajokivarren inventointi

Ympäristö (rakennukset, tiet, vesistöt, hiekkakuopat ym.; karttaluonnos, mikäli muutoksia peruskartasta) Kodanpohja on n. 100 m Tenon rannasta, 50 m Johan Niilen Vallen porotilalle vievästä tiestä ja 50 m Aittisuvannon talosta. Kp:n ohi kulkee polku joka vie Aittisuvannon lomamökeiltä porotilan suuntaan.

Kohteen kuvaus (maaston laatu: pelto, metsä, ranta tms.; Muoto: mäki, rinne tms. Maaperä: Kasvillisuus. Huomiot kohteesta. Aikaisemmin tutkittu osa. Koekuopat jne., Muutokset aikaisemmasta. Nykyinen kunto.) Kodanpohja sijaitseen kapealla teras- silla Tenoon päin viettävässä rinteessä. Alue kasvaa tunturikoivupensaikkaa, pohjakasvillisuus on enimmäkseen jäkälää. Maapohja on ympäröivässä rinteessä kivistä hiekkamoreenia, tasanteen kohdalla kuitenkin lähes puhdasta hiekkaa. Kodanpohja on neliskulmainen (n. 7x7 m) ja varustettu liesikummulla; oviaukko on kaakkoon.

Alueen laajuuden arviointiperuste _____

Luokitusehdotus perusteluineen Luokka II. Ikä tuntematon.

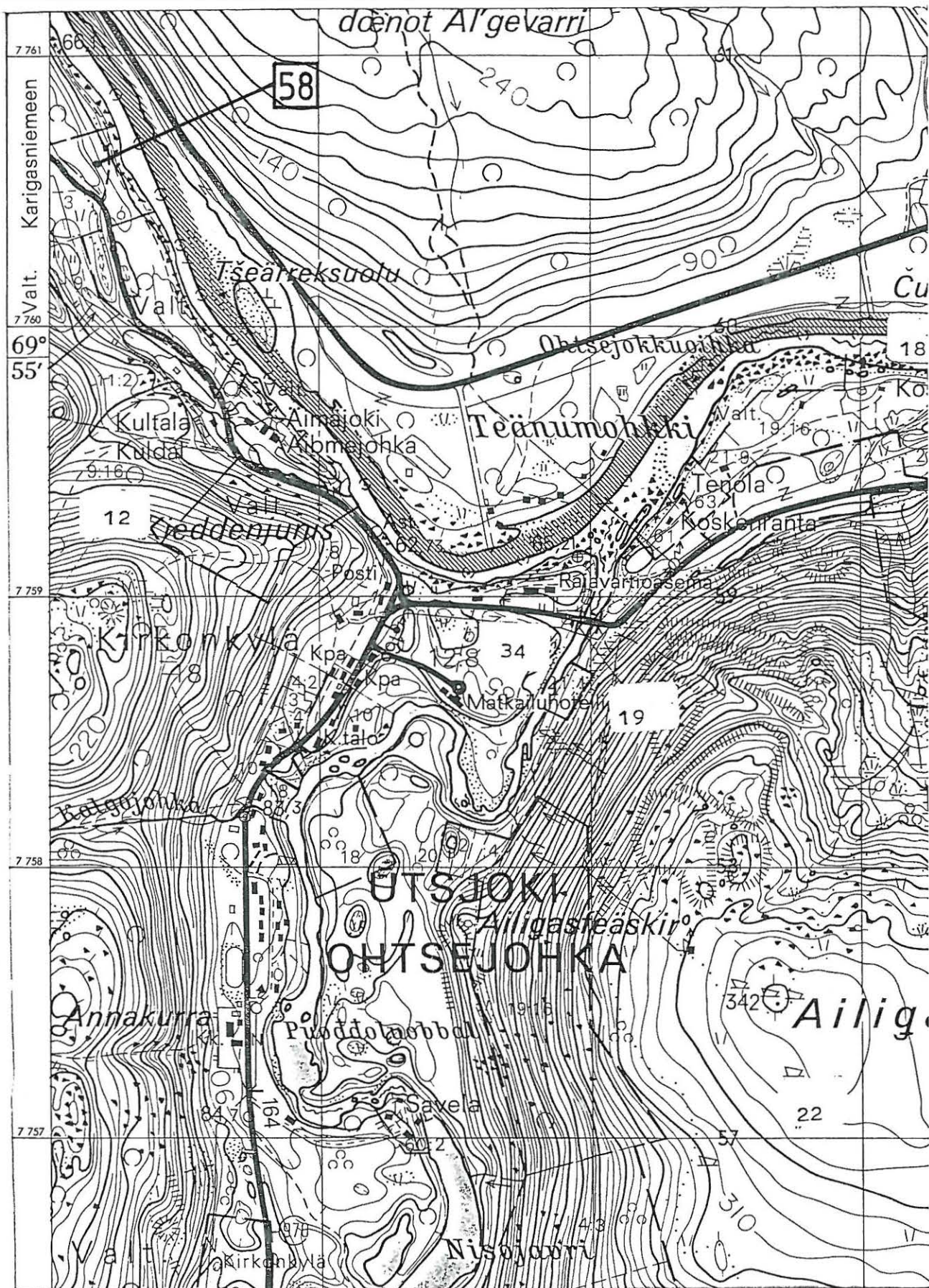
Ehdotus suoja-alueeksi perusteluineen 10 m reunoista; liitettävissä Utsjoki 12 Kultalan alueeseen.

Havaintomahdollisuudet Hyvät.

Opas _____

Rauhoitustoimenpiteet maastossa (yhteys maanomistajaan, kiireelliset ilmoitukset jne) _____

Tarpeelliset jatkotoimenpiteet Rauhoitus.

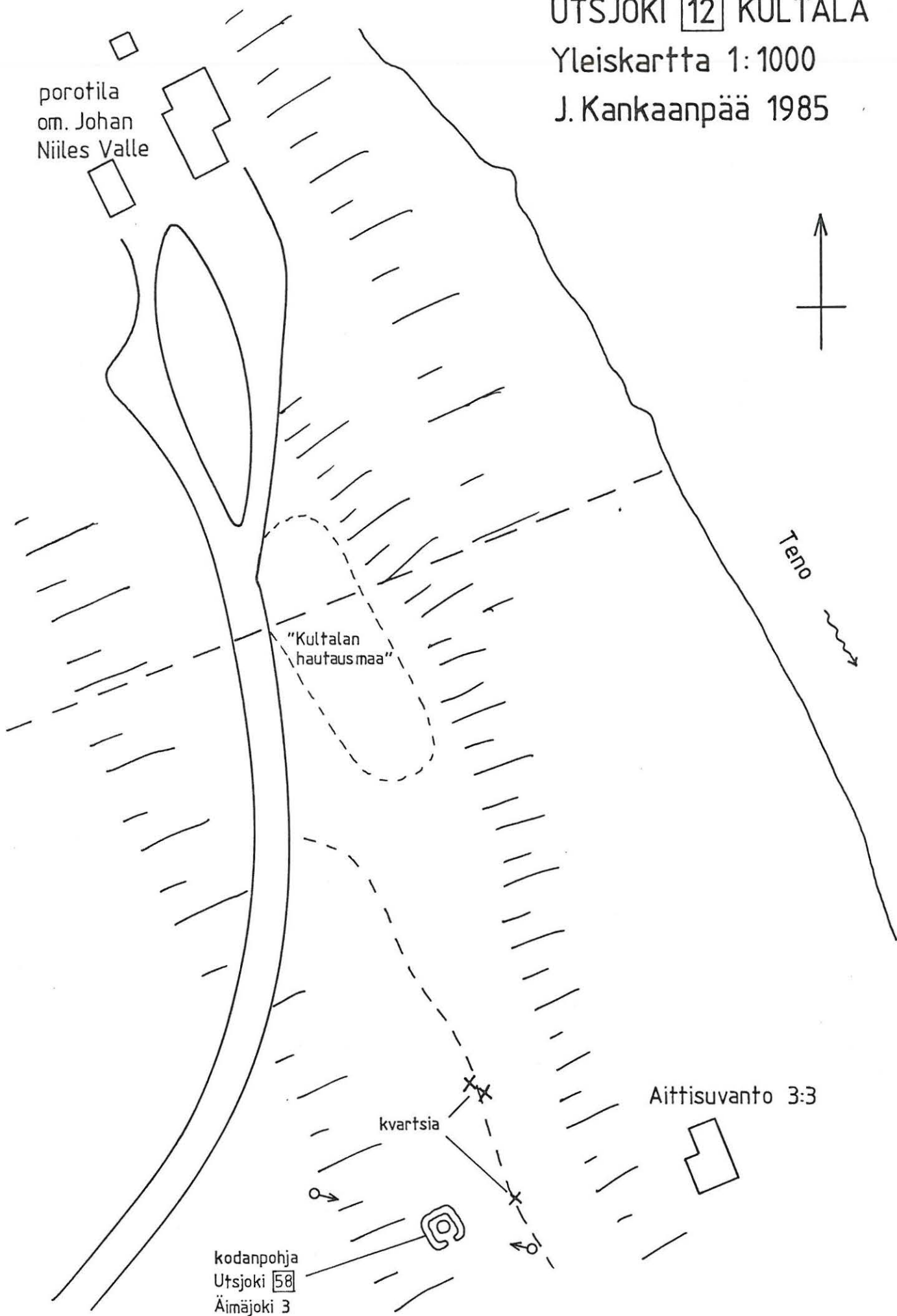


UTSJOKI 58 ÄIMÄJOKI III ja

UTSJOKI 12 KULTALA

Yleiskartta 1:1000

J. Kankaanpää 1985





Kodanpohja kaakosta.

63213



Kodanpohja luoteesta.

63214

ESIHISTORIALLISEN KOHTEEN TARKASTUS

Tarkastanut Jarmo Kankaanpää Aika 1.-2.7.1985

Kohde kodanpohjia Kunta Utsjoki 59

Ajoitus _____ Alue Kirkonkylä

Nimi Coalgasbore

Mj-rekisteri n:o _____

Mj-luokka _____

Peruskartta (n:o, nimi, vuosi) 3932 03 + 3943 01 Utsjoki 1977

Peruskoordinaatit: x = _____, y = _____, z = _____

Yhtenäiskoordinaatit: p = 7759 89-96, i = 500 34-43, k = 75-80

Suunta ja etäisyys kirkosta tms. Utsjoen keskustasta n. 2 km länteen.

Mj:n laajuus (alueen rajakoordinaatit lisäykseen) n. 20x150 m

Kylä, kaupunginosa Kirkonkylä

Alue (kylän osa, kortteli tms.) _____

Tila, palsta, tontti tms.; RN:o; paikan lähempi nimi Kultala RNo 11:2

Omistaja, vuokraaja, osoite, puhelin om. Olavi Aikio, Kultala, 99980 Utsjoki;
Elina Aikio, Ylitalo, 99980 Utsjoki; Maarit Aikio, Ruotsi (osoite tuntematon)

Aikaisemmat tiedot (verfikaatit, tarkastukset, tutkimukset, mj-luettelot, kirjallisuutta) A. Erä-Esko suoritti alueella kaivaustutkimuksia 1953 (ks. kaivauskertomus "Utsjoki, kirkonkylä, Kultala", hist. tston top. arkisto: Utsjoki).

Kirjall.: Paulaharju: Taka-Lappia (Helsinki 1927) s. 290.

Aikaisemmat löydöt (museonumerot) Hist. os. 53069:1-6 riippulukko, avain,
luunaskali, saviastianpala, kvartsikaapimia ja iskoksia, piinkappaleita ja
palanutta sekä palamatonta luuta. (Erä-Esko 1953).
Tarkastuslöydöt _____

Liitteet: peruskarttaote, muita karttoja yleiskartta 1:1000

valokuvat neg. 63170-1, diat n:o 9849-50

Tarkastuksen aihe Tenojokivarren inventointi

Ympäristö (rakennukset, tiet, vesistöt, hiekkakuopat ym.; karttaluonnos, mikäli muutoksia peruskartasta) Kodanpohjat sijaitsevat Kultalan talon luoteispuolella n. 50 m Utsjoen - Karigasniemen maantiestä etelään.

Kohteen kuvaus (maaston laatu: pelto, metsä, ranta tms.; Muoto: mäki, rinne tms. Maaperä: Kasvillisuus. Huomiot kohteesta. Aikaisemmin tutkittu osa. Koekuopat jne., Muutokset aikaisemmasta. Nykyinen kunto.) Alue on matalaa heinikkoa ja nuorta koivupensaikkaa kasvava pitkulainen laakso, ilmeisesti Tenon vanhan sivu-uoman pohja. Maaperä on puhdasta hiekkaa. Laaksossa on kahdeksan Erä-Eskon 1953 kartoittamaa kodanpohjaa ja useita kuoppia; Kuvien perusteella alue on kutakunkin yhtä hyvin säilynyt kuin se oli Erä-Eskon tutkimusten aikana, E-E:n raivauttama pensaikko on luonnollisesti kasvanut uudelleen. (Kodanpohjien tarkemmista mitoista ym. ks. em. kaivauskertomus). Kotakentän on arveltu liittyvän Äimäjoen suupuolelle 1600 - luvulla tietävästi rakennettuun kirkkoon (ks. mm. Erä-Eskon kai-

vauskertomus; Paulaharju, mp.). Kirkon paikkoina on pidetty mm. kodanpohjaa n:o 5 ja kentän eteläpuolella sijaitsevaa kumpareta, jotka Erä-Esko tutki v. 1953; Kentän itäpuolella asuvan Marjatta Aikion mukaan (1985) kirkko olisi matalan kumpareen päällä sijaitseva kodanpohja n:o 2, jota ei toistaiseksi ole tutkittu. Paulaharjun mukaan "Tshualkkas-porri" oli myös hautausmaa, mutta saamelaisten tunnetun vainajapelon huomioonottaen tämä tuntuu epätodennäköiseltä; Äimäjoen seurakunnan hautausmaana on todennäköisemmin ollut noin kilometrin päässä (NNW) sijaitseva ns. Kultalan hautausmaa (ks. Utsjoki 12 Kultala).

Alueen laajuuden arviointiperuste Näkyvät rakenteet, Erä-Eskon yleiskartta.

Luokitusehdotus perusteluineen Luokka I. Historiallisesti merkittävä kohde, ehjänä säilynyt kokonaisuus.

Ehdotus suoja-alueeksi perusteluineen Koko laakson pohja äärimmäisten kotien väliltä + 10 m, peltoaluetta lukuunottamatta. Yleensä kotien edusta on löytörikkaampi kuin kotien sisus, vrt. Nukkumajoki.

Havaintomahdollisuudet Hyvät.

Opas _____

Rauhoitustoimenpiteet maastossa (yhteys maanomistajaan, kiireelliset ilmoitukset jne) _____

Tarpeelliset jatkotoimenpiteet Rauhoitus.

Lähilöytöjä _____

Perimätieto (kertoja, ikä) _____

Huomautuksia _____

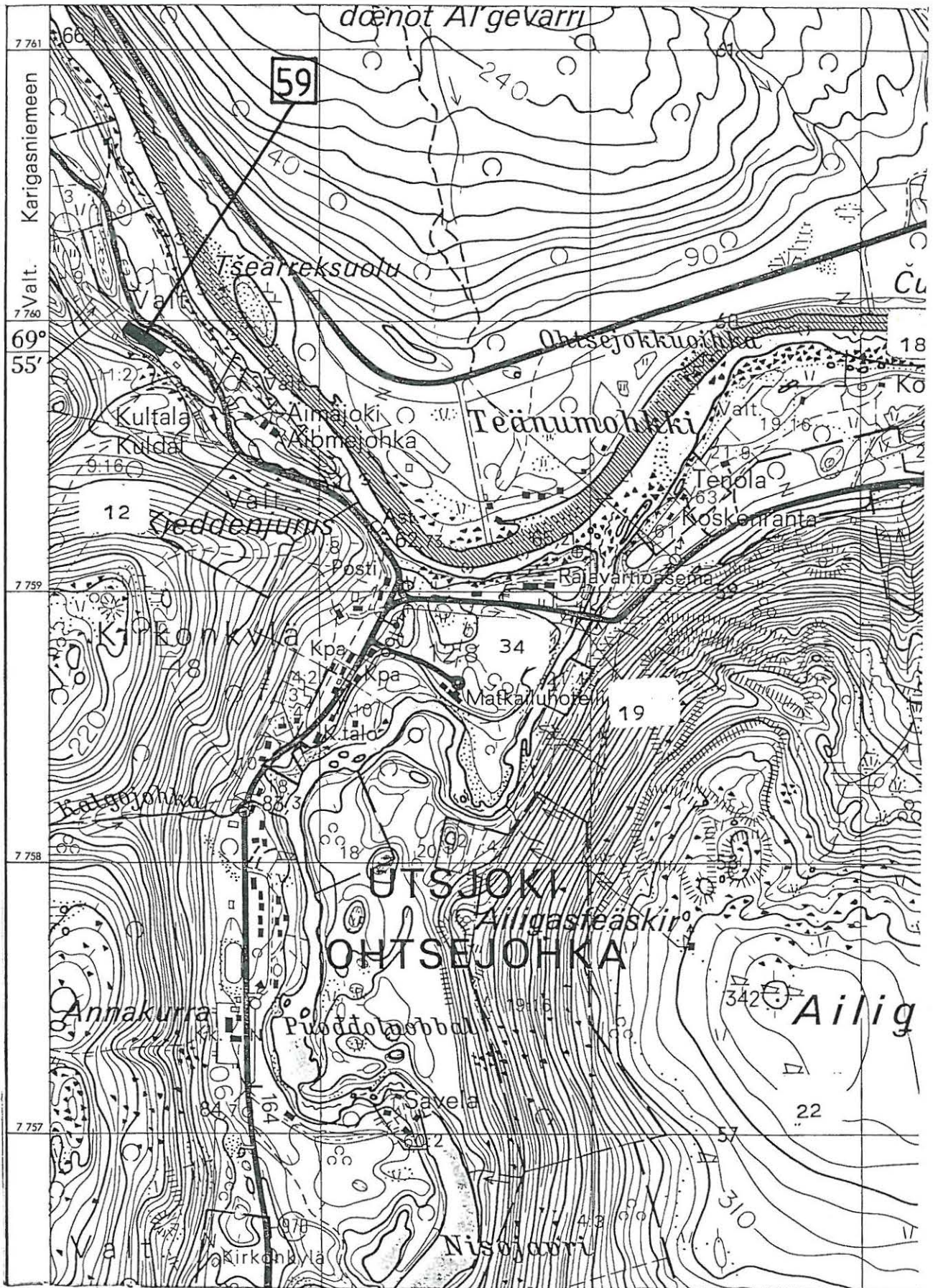
Selostus jätetty

paikka

päiväys

allekirjoitus

Lisäyksiä

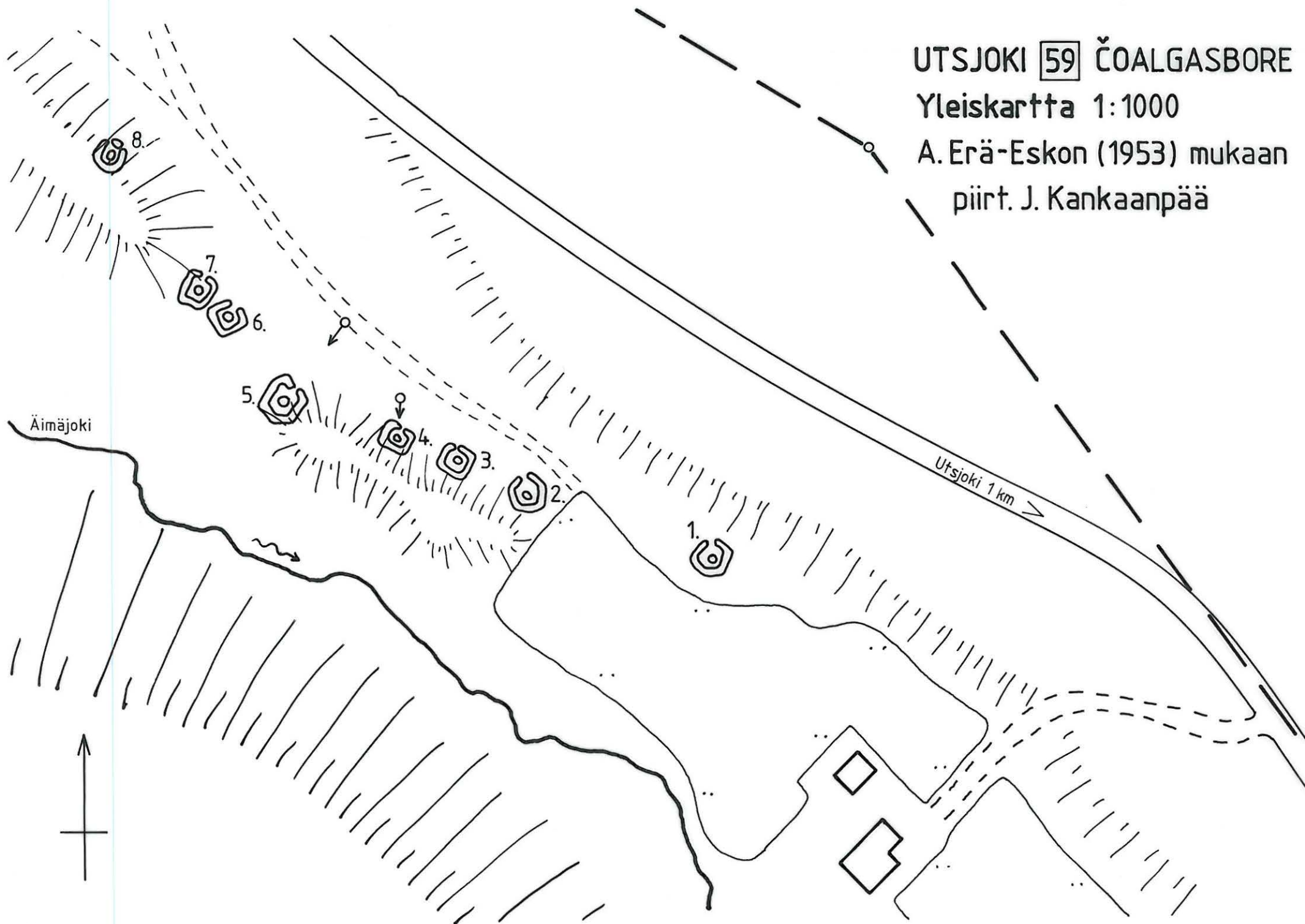


UTSJOKI 59 ČOALGASBORE

Yleiskartta 1:1000

A. Erä-Eskon (1953) mukaan

piirt. J. Kankaanpää




Äimäjoki

Utsjoki 1 km



Kodanpohja 5 koillisesta.

63170



Kodanpohja 4 pohjaisesta.

63171

ESIHISTORIALLISEN KOHTEEN TARKASTUS

Tarkastanut Jarmo Kankaanpää Aika 12.7.1985

Kohde kodanpohjia Kunta Utsjoki 60

Ajoitus _____ Alue Kirkonkylä

Nimi Rajavartiosto

Mj-rekisteri n:o _____

Mj-luokka _____

Peruskartta (n:o, nimi, vuosi) 3932 03 + 3941 01 Utsjoki 1977

Peruskoordinaatit: x = _____, y = _____, z = _____

Yhtenäiskoordinaatit: p = 7759 12, i = 501 98, k = n. 75

Suunta ja etäisyys kirkosta tms. Utsjoen sillan länsipäästä n. 100 m pohjoiseen.

Mj:n laajuus (alueen rajakoordinaatit lisäyksiin) _____

Kylä, kaupunginosa Kirkonkylä

Alue (kylän osa, kortteli tms.) _____

Tila, palsta, tontti tms.; RN:o; paikan lähempi nimi rajavartiosto,

Utsjoen vartio.

Omistaja, vuokraaja, osoite, puhelin Suomen valtio.

Aikaisemmat tiedot (verfikaatit, tarkastukset, tutkimukset, mj-luettelot, kirjallisuutta) Maininta (s. 4) ja kartta (s. 3 n:o 5) A. Erä-Eskon kaivauskertomuksessa "Utsjoki, Kirkonkylä, Äimäjoki" 1953 (hist. tston top. arkisto: Utsjoki).

Aikaisemmat löydöt (museonumerot) _____

Tarkastuslöydöt _____

Liitteet: peruskarttaote, muita karttoja yleiskartta 1:1000
valokuvat neg. 63207-9, diat n:o 9851-3

Tarkastuksen aihe Tenojokivarren inventointi

Ympäristö (rakennukset, tiet, vesistöt, hiekkakuopat ym.; karttaluonnos, mikäli muutoksia peruskartasta) Kodanpohjat sijaitsevat Utsjoen sillan länsipäästä Tenon rantaan vievän tien molemmin puolin, lähellä Utsjoen suuta.

Kohteen kuvaus (maaston laatu: pelto, metsä, ranta tms.; Muoto: mäki, rinne tms. Maaperä: Kasvillisuus. Huomiot kohteesta. Aikaisemmin tutkittu osa. Koekuopat jne., Muutokset aikaisemmasta. Nykyinen kunto.) Kohdealue on matala rantapenger Utsjoen ja Tenon väliin jäävässä niemekkeessä. Paikka kasvaa koivikkoa, pohjakaasvillisuus on osittain heinäsekaista varvikkoa. Alueelta löytyi kaksi nelikulmaista kodanpohjaa, joista eteläisemmän itäreuna oli osittain tuhoutunut tarkastusta edeltävällä viikolla suoritettussa tienlevennyksessä. Pohjoisempi kodanpohja on kooltaan n. 8x8 m ja sen pohjoisseinän päälle on rakennettu rajavartioston venekatos; eteläisempi kp on kooltaan n. 6x6 m. Kummassakin kodanpohjassa on selvästi erottuva liesikumpu. Eteläisemmän kodan oviaukko on kaakkoon, pohjoi-

semmassa on aukko sekä länsi-, etelä että itäseinässä. Tiekoneen repimää reunaa lukuunottamatta kodanpohjat ovat melko hyvässä kunnossa, suoraan maanpinnalle ilman perustuksia rakennettu venekatos tuskin on tuhonnut pohjoisemman kp:n rakenteita. Ainakin eteläisemmän kodan pihasiljosta suurin osa lienee kuitenkin jäänyt rantatien alle.

Alueen laajuuden arviointiperuste _____

Luokitusehdotus perusteluineen Luokka II. Ikä tuntematon.

Ehdotus suoja-alueeksi perusteluineen 2 m. Kotien ympäristö on lähes kokonaan tuhoutunut.

Havaintomahdollisuudet Kohtuulliset.

Opas yliltn. Pertti Kujala, Utsjoen rajavartiosto.

Rauhoitustoimenpiteet maastossa (yhteys maanomistajaan, kiireelliset ilmoitukset jne) _____

Tarpeelliset jatkotoimenpiteet Ympäristön tuhoutumisen takia pysyvän rauhoituksen tarve kyseenalainen; eteläisempi kota saattaisi olla hyvä kaivaa pois, koska se on jo osittain tuhoutunut. Kp:t sijaitsevat suljetulla alueella eivätkä näin ollen sovellu nähtävyyksiksi.

Lähilöytöjä _____

Perimätieto (kertoja, ikä) _____

Huomautuksia _____

Selostus jätetty

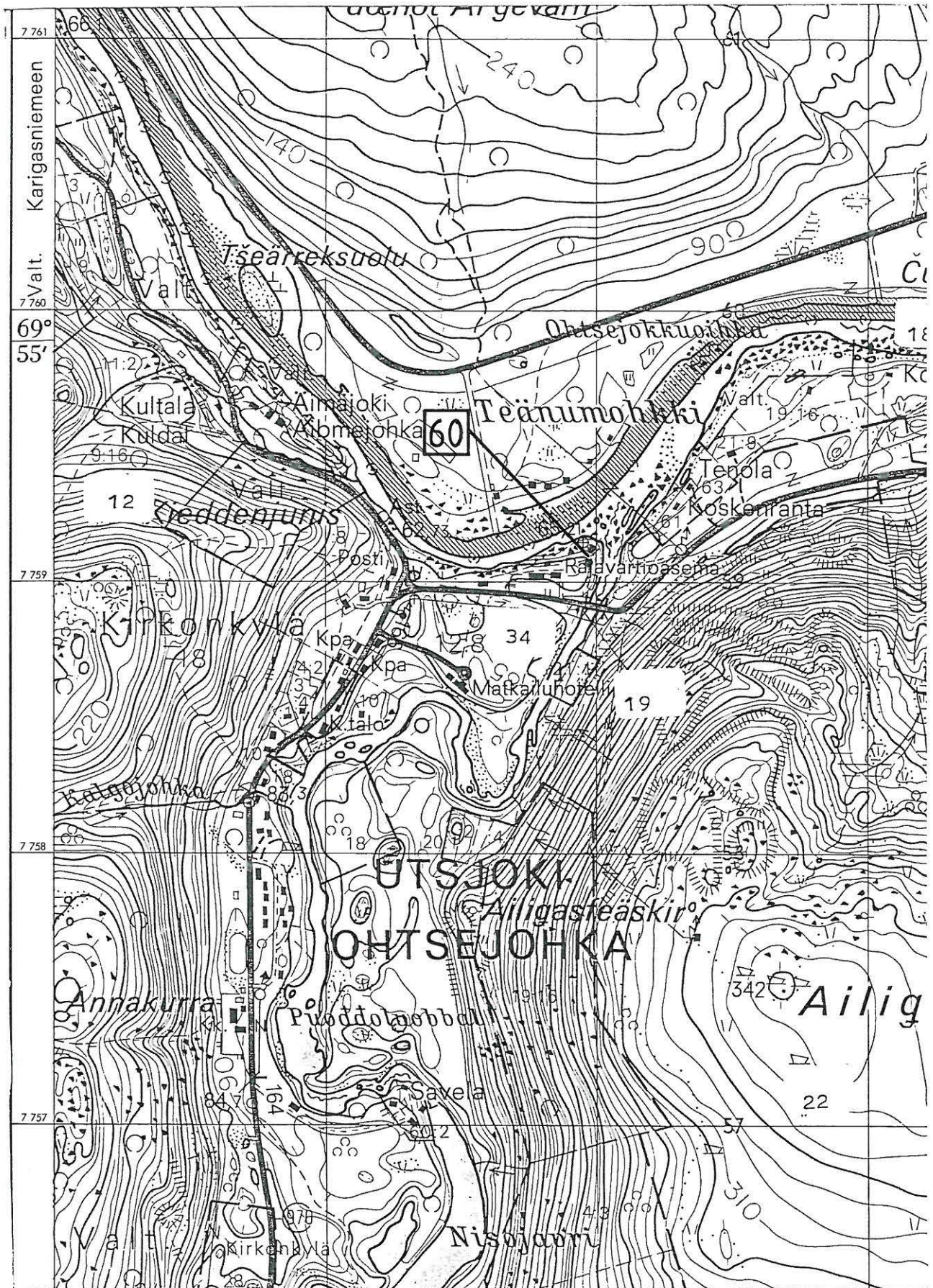
paikka

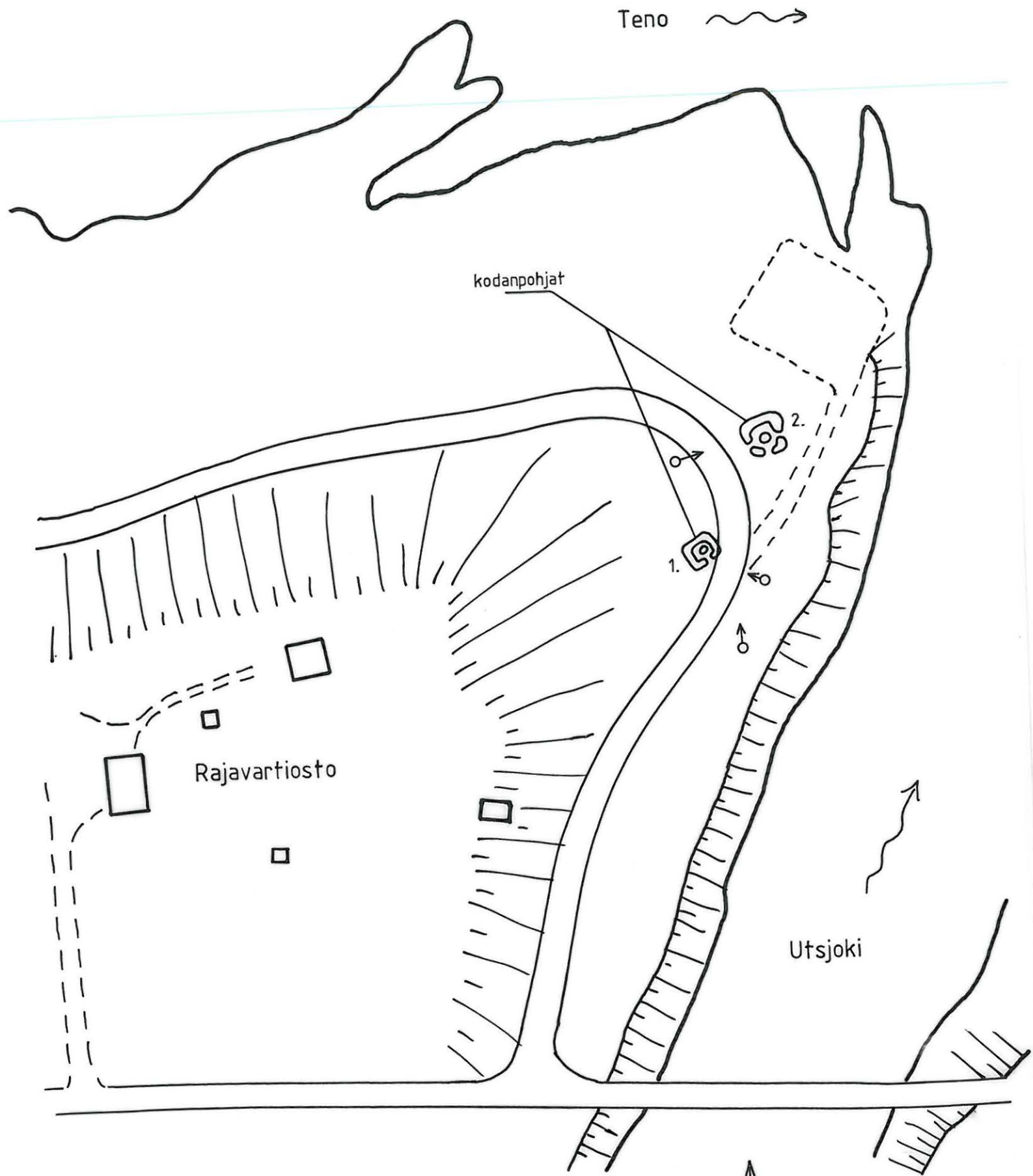
päiväys

allekirjoitus

Lisäyksiä

Utsjoki 60 Kirkonkylä, rajavartiosto





UTSJOKI [60] KK. RAJAVARTIOSTO
Yleiskartta 1:1000
J. Kankaanpää 1985



Kodanpohja 1. kaakosta.

63207



Kodanpohja 2. lännestä.

63208



Kodanpohjat 1. ja 2. etelästä.

63209

ESIHISTORIALLISEN KOHTEEN TARKASTUS

Tarkastanut Jarmo Kankaanpää Aika 17.7.1985

Kohde kivikautinen asuinpaikka ? Kunta Utsjoki 61

Ajoitus _____ Alue Kirkonkylä

Nimi _____

Mj-rekisteri n:o _____

Mj-luokka _____

Peruskartta (n:o, nimi, vuosi) 3932 03 + 3941 01 Utsjoki 1977

Peruskoordinaatit: x = _____, y = _____, z = _____

Yhtenäiskoordinaatit: p = 7758 38, i = 500 92, k = 75-80

Suunta ja etäisyys kirkosta tms. Kunnantoimistosta n. 100 m SW

Mj:n laajuus (alueen rajakoordinaatit lisäykseen) n. 70x50 m

Kylä, kaupunginosa Kirkonkylä

Alue (kylän osa, kortteli tms.) _____

Tila, palsta, tontti tms.; RN:o; paikan lähempi nimi valtionmaa

Omistaja, vuokraaja, osoite, puhelin _____

Aikaisemmat tiedot (verfikaatit, tarkastukset, tutkimukset, mj-luettelot, kirjallisuutta) _____

Aikaisemmat löydöt (museonumerot) _____

Tarkastuslöydöt 1 kvartsi-iskos, paino 2g; 3 kvartsiitti-iskosta, paino 14g

(KM 23081:1-2).

Liitteet: peruskarttaote, muita karttoja yleiskartta 1:1000
valokuvat neg. 63224-5, diat n:o 9854

Tarkastuksen aihe Tenojokivarren inventointi

Ympäristö (rakennukset, tiet, vesistöt, hiekkakuopat ym.; karttaluonnos, mikäli muutoksia peruskartasta) Kohde sijaitsee tyhjällä tontilla Kaamasen tien ja Utsjoen välissä keskellä kirkonkylää. Tontin eteläpuolella on valokuvausliike Kuva-Kammi ja pohjoispuolella TVL:n rakennusosaston toimistona palveleva Trip-panin talo.

Kohteen kuvaus (maaston laatu: pelto, metsä, ranta tms.; Muoto: mäki, rinne tms. Maaperä: Kasvillisuus. Huomiot kohteesta. Aikaisemmin tutkittu osa. Koekuopat jne., Muutokset aikaisemmasta. Nykyinen kunto.) Alue on heinää, pensaikkaa ja jäkälää kasvava tasanne Utsjoen rantatörmän laidassa. Maapohja on hiekkaa, jonka seassa on pieniä kiviä. Törmä vyöryy jatkuvasti jokeen, joten paikka on tuhoutumisuhan alainen. Alueen pohjoisosan halki on kaivettu viemäri (?), mutta eteläosa on koskematon. Tarkastuksessa löytyi kvartsi- ja kvartsiitti-iskosten lisäksi alueen kaakkoiskulmasta, rantatörmän reunasta matalan vallin ympäröimä pyöreä painanne, joka saatta olla kodanpohja tai asuinkuoppa; Painanne oli kuitenkin jo osittain vyörynyt jokeen eikä siinä havaittu liesikumpua.

Alueen laajuuden arviointiperuste Pintalöydöt, maaston muoto.

Luokitusehdotus perusteluineen Luokka II. Mahdollinen asuinpaikka, vaatii lisätutkimuksia.

Ehdotus suoja-alueeksi perusteluineen Koko törmän päälle jäävä tontin alue puronuomasta etelään; todellinen levinneisyys selvitettävä koekaivauksella:

Havaintomahdollisuudet Paikoin hyvät, paikoin keskinkertaiset (pensaikko).

Opas _____

Rauhoitustoimenpiteet maastossa (yhteys maanomistajaan, kiireelliset ilmoitukset jne) _____

Tarpeelliset jatkotoimenpiteet Koekaivaus, rauhoitus. Jos osoittautuu, että kyseessä on asuinpaikka, olisi se hyvä kaivaa pois kokonaan, sillä se tuhoutuu eroosion vaikutuksesta vähitellen itsestään.

Lähilöytöjä _____

Perimätieto (kertoja, ikä) _____

Huomautuksia _____

Selostus jätetty

paikka

päiväys

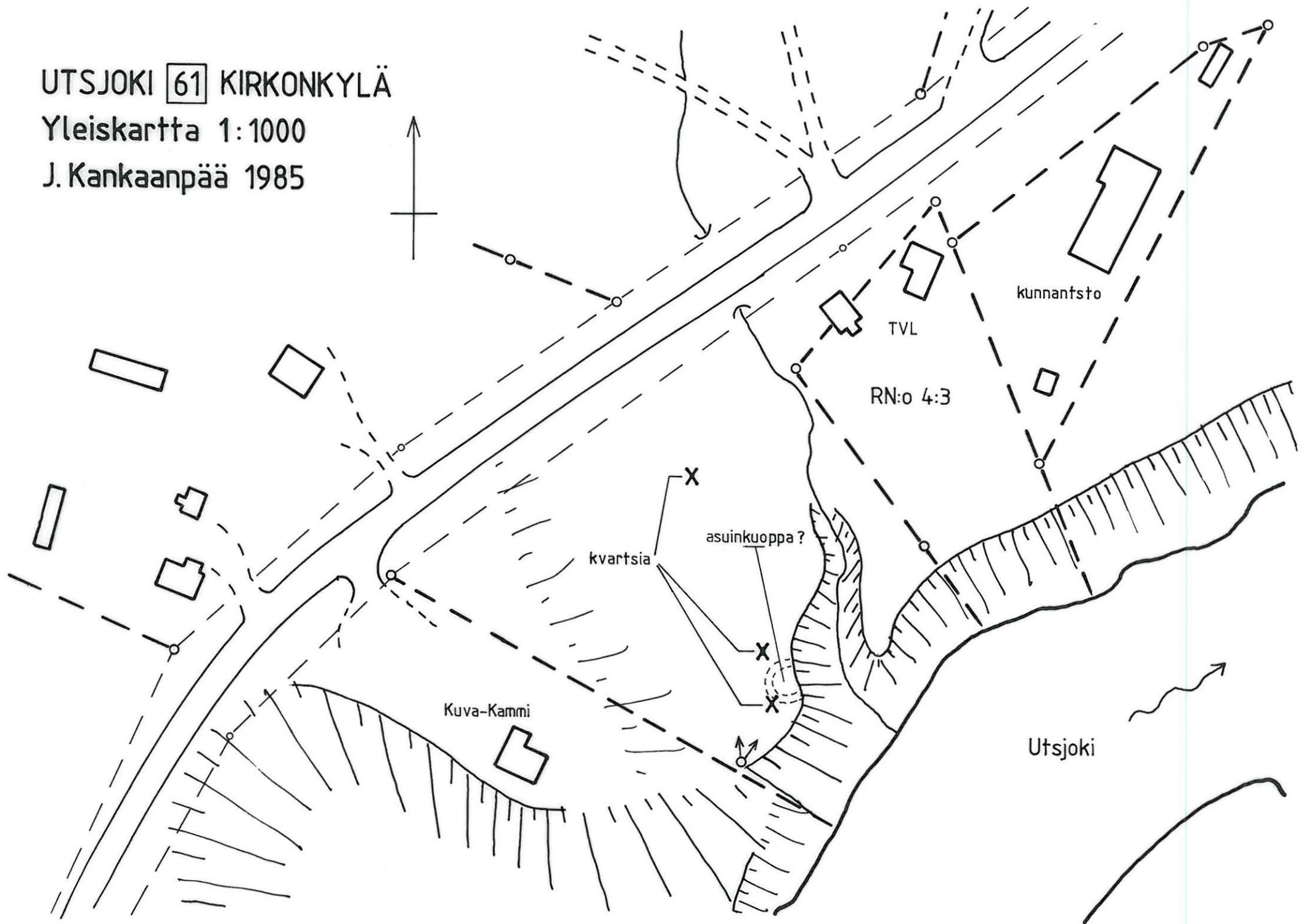
allekirjoitus

Lisäyksiä

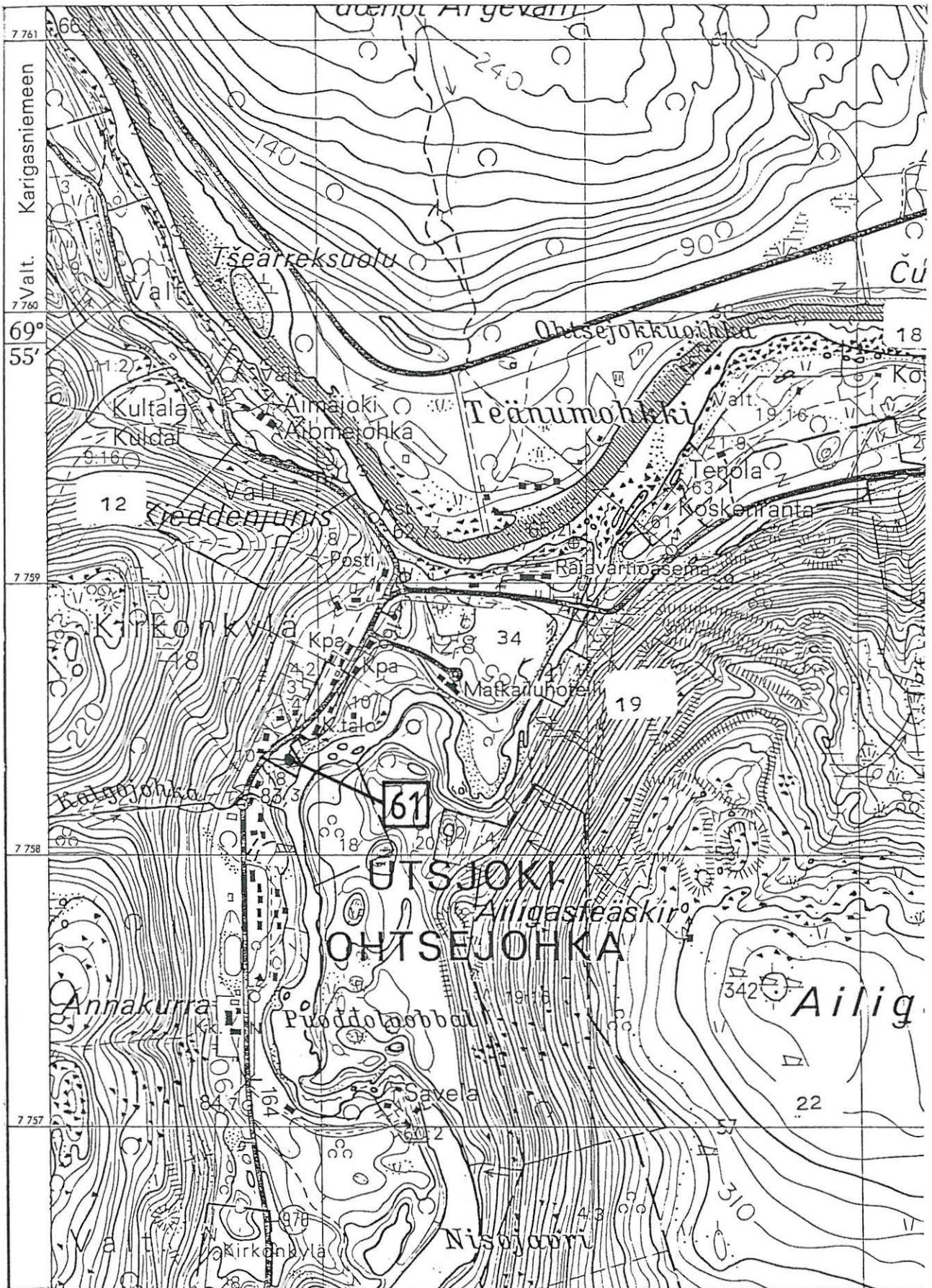
UTSJOKI 61 KIRKONKYLÄ

Yleiskartta 1:1000

J. Kankaanpää 1985



Utsjoki 61 Kirkonkylä





63224

Yleiskuva etelästä.

63225

ESIHISTORIALLISEN KOHTEEN TARKASTUS

Tarkastanut Jarmo Kankaanpää Aika 19.7.1985

Kohde kodanpohjia Kunta Utsjoki 62

Ajoitus _____ Alue Kirkonkylä

Nimi Kostejärvi W

Mj-rekisteri n:o _____

Mj-luokka _____

Peruskartta (n:o, nimi, vuosi) 3932 03 + 3941 01 Utsjoki 1977

Peruskoordinaatit: x = _____, y = _____, z = _____

Yhtenäiskoordinaatit: p = 7759 58, i = 502 58, k = 65-67

Suunta ja etäisyys kirkosta tms. Utsjoen sillasta 900 m NE.

Mj:n laajuus (alueen rajakoordinaatit lisäykseen) Koko kenttä n. 30x80 m.

Kylä, kaupunginosa Kirkonkylä

Alue (kylän osa, kortteli tms.) _____

Tila, palsta, tontti tms.; RN:o; paikan lähempi nimi Kostejärvi RNo 19:18

Omistaja, vuokraaja, osoite, puhelin om. Aslak Laitin perikunta; pesän hoitaja Anna-Katri Niemi, Seitatie, 99980 Utsjoki.

Aikaisemmat tiedot (verfikaatit, tarkastukset, tutkimukset, mj-luettelot, kirjallisuutta) _____

Aikaisemmat löydöt (museonumerot) _____

Tarkastuslöydöt _____

Liitteet: peruskarttaote, muita karttoja yleiskartta 1:1000
valokuvat neg. 63231, diat n:o 9855

Tarkastuksen aihe Tenojokivarren inventointi

Ympäristö (rakennukset, tiet, vesistöt, hiekkakuopat ym.; karttaluonnos, mikäli muutoksia peruskartasta) Kohde on Tenon ja Utsjoen - Nuorgamin maantien välissä; jokirantaan on matkaa n. 150 m ja tielle 300 m.

Kohteen kuvaus (maaston laatu: pelto, metsä, ranta tms.; Muoto: mäki, rinne tms. Maaperä: Kasvillisuus. Huomiot kohteesta. Aikaisemmin tutkittu osa. Koekuopat jne., Muutokset aikaisemmasta. Nykyinen kunto.) Keskellä tunturikoivikkoa vanhan rantavallin päällä on heinää ja katajapensaikkaa kasvava vanha asuinkenttä, jonka rakennelmista on vielä erotettavissa kaksi nelikulmaista (5x5 m) kodanpohjaa (yleiskartta, n:ot 1-2) sekä pitkulainen (n:o 3) ja pyöreä (n:o 4) kuoppa.

Alueen laajuuden arviointiperuste Näkyvät rakenteet, kasvillisuus.

Luokitusehdotus perusteluineen Luokka II. Ikä tuntematon.

Ehdotus suoja-alueeksi perusteluineen Koko kenttäalue. Ehjänä säilynyt kokonaisuus. Paikallishistoriallinen arvo (tarina, ks. perimätieto).

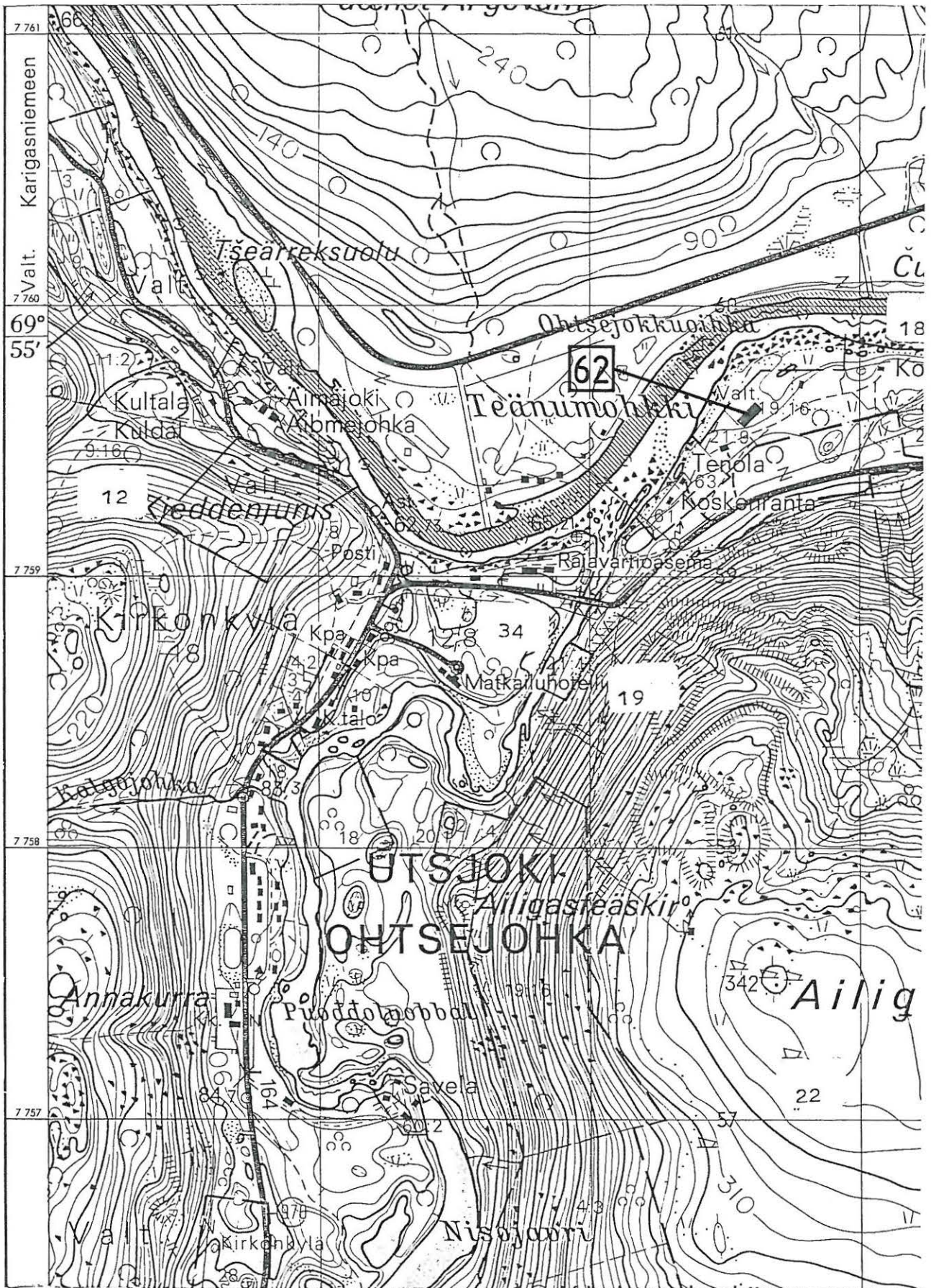
Havaintomahdollisuudet Keskinkertaiset, tiheä katajikko haittaa havainnointia.

Opas Elsa Järvensivu näytti paikan kartalta.

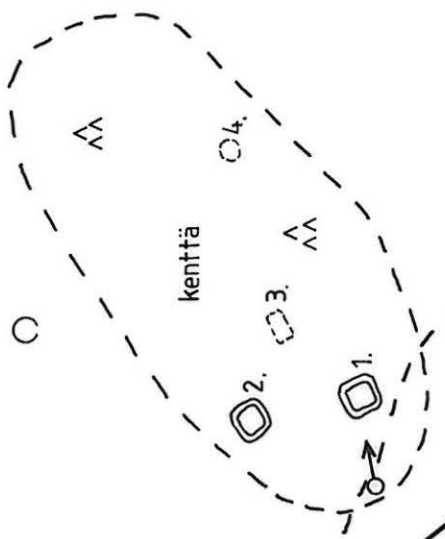
Rauhoitustoimenpiteet maastossa (yhteys maanomistajaan, kiireelliset ilmoitukset jne) _____

Tarpeelliset jatkotoimenpiteet Rauhoitus.

Utsjoki 62 Kostejärvi W



19:18



21:9

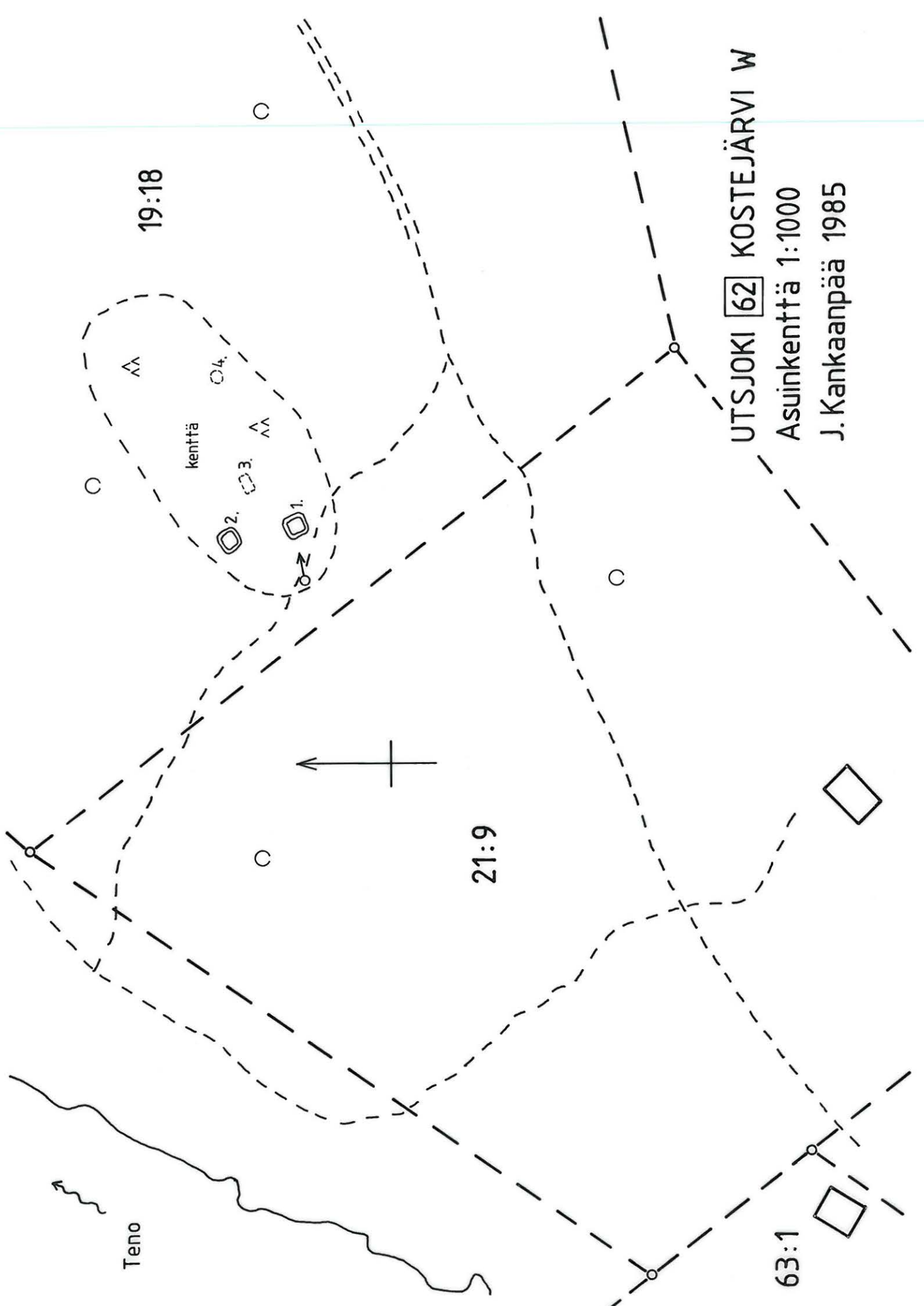
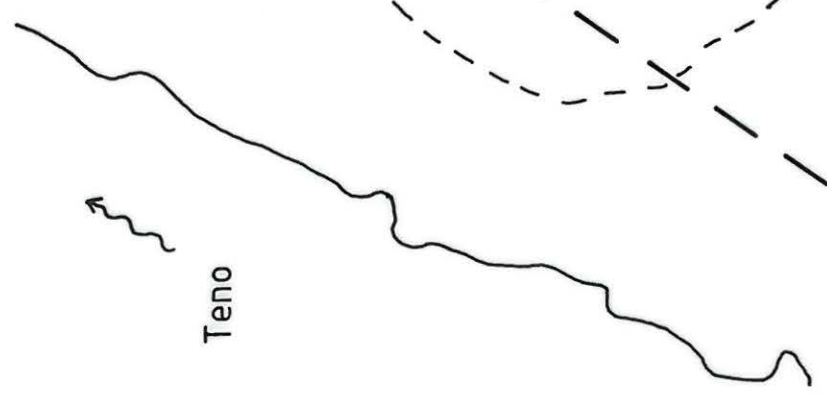
UTSJOKI 62 KOSTEJÄRVI W

Asuinkenttä 1:1000

J.Kankaanpää 1985

63:1

Teno





Kodanpohja 1. lännestä.

63231

ESIHISTORIALLISEN KOHTEEN TARKASTUS

Tarkastanut Jarmo Kankaanpää Aika 23.7.1985

Kohde kodanpohjia Kunta Utsjoki 63

Ajoitus _____ Alue Vetsikko

Nimi Lintula

Mj-rekisteri n:o _____

Mj-luokka _____

Peruskartta (n:o, nimi, vuosi) 3941 04 + 3941 05 Vetsikko 1977

Peruskoordinaatit: x = _____, y = _____, z = _____

Yhtenäiskoordinaatit: p = 7766 00, i = 511 60, k = 60-70

Suunta ja etäisyys kirkosta tms. Lintulan talon lähiympäristössä n. 700 m

Vetsijoen suulta pohjoiseen.

Mj:n laajuus (alueen rajakoordinaatit lisäyksiin) n. 20x80 m + erill. kp:t.

Kylä, kaupunginosa Kirkonkylä

Alue (kylän osa, kortteli tms.) _____

Tila, palsta, tontti tms.; RN:o; paikan lähempi nimi Lintula RNo 25:4;

Juovva RNo 25:2 (määräala).

Omistaja, vuokraaja, osoite, puhelin 25:4 om. Inga Guttorm, 99980 (99960)

Utsjoki; 25:2 määräala: Seija Guttorm, 99980 Utsjoki.

Aikaisemmat tiedot (verfikaatit, tarkastukset, tutkimukset, mj-luettelot, kirjallisuutta) _____

Aikaisemmat löydöt (museonumerot) _____

Tarkastuslöydöt _____

Liitteet: peruskarttaote, muita karttoja yleiskartta 1:1000

valokuvat neg. 63235-6, diat n:o 9856-7

Tarkastuksen aihe Tenojokivarren inventointi

Ympäristö (rakennukset, tiet, vesistöt, hiekkakuopat ym.; karttaluonnos, mikäli muutoksia peruskartasta) Kohde on Poaresjohkan suun ja Utsjoen - Nuorgamin maantien välissä. Alueella olevat rakennukset ks. yleiskartta.

Kohteen kuvaus (maaston laatu: pelto, metsä, ranta tms.; Muoto: mäki, rinne tms. Maaperä: Kasvillisuus. Huomiot kohteesta. Aikaisemmin tutkittu osa. Koekuopat jne., Muutokset aikaisemmasta. Nykyinen kunto.) Lintulan talon ja Tenoon laskevan Poaresjohkan välissä, jyrkähkön rantatörmän reunassa, on vallimainen terassi jolla seisoo Lintulan sauna ja kattonsa menettänyt lato. Tällä terassilla havaittiin kuusi erikokoista ja -muotoista kodanpohjaa: kaksi nelikulmaista liesikummullista (yleiskartta, n:ot 1-2), kolme nelikulmaista kummutonta (n:ot 3,5 ja 6) sekä yksi pyöreä, kummuton (n:o 4). Saunan ja ladon välissä havaittiin vielä kaksi pyöreähköä, matalaa kuoppaa (k). Terassi kasvaa pitkää heinää, saunan eteläpuolelle jäävä alue lisäksi lehtomaista tunturikoivikkoa. Ylemmältä terassilta

Lintulan talon kaakkoispuolelta löytyi vielä yksi nelikulmainen, kummuton kodanpohja (n:o 7) ja pieni kuoppa, sekä rakennusjätteiden täyttämä painauma, joka myös saattaa olla kodanpohja tai asuinkuoppa (n:o 8); edelleen löytyi talon pohjoispuolelta tiheästä pensaikosta roskien täyttämä pyöreä kuoppa.

Alueen laajuuden arviointiperuste Näkyvät rakenteet.

Luokitusehdotus perusteluineen Luokka II. Ikä tuntematon.

Ehdotus suoja-alueeksi perusteluineen Koko alempi terassi 20 m:n leveydeltä ladosta kp 6:n eteläpuolelle 10 m; ylemmille n:oille 7&8 5m ulkolaidoista.

Havaintomahdollisuudet Melko hyvät.

Opas Inga Guttorm näytti paikan kartalta.

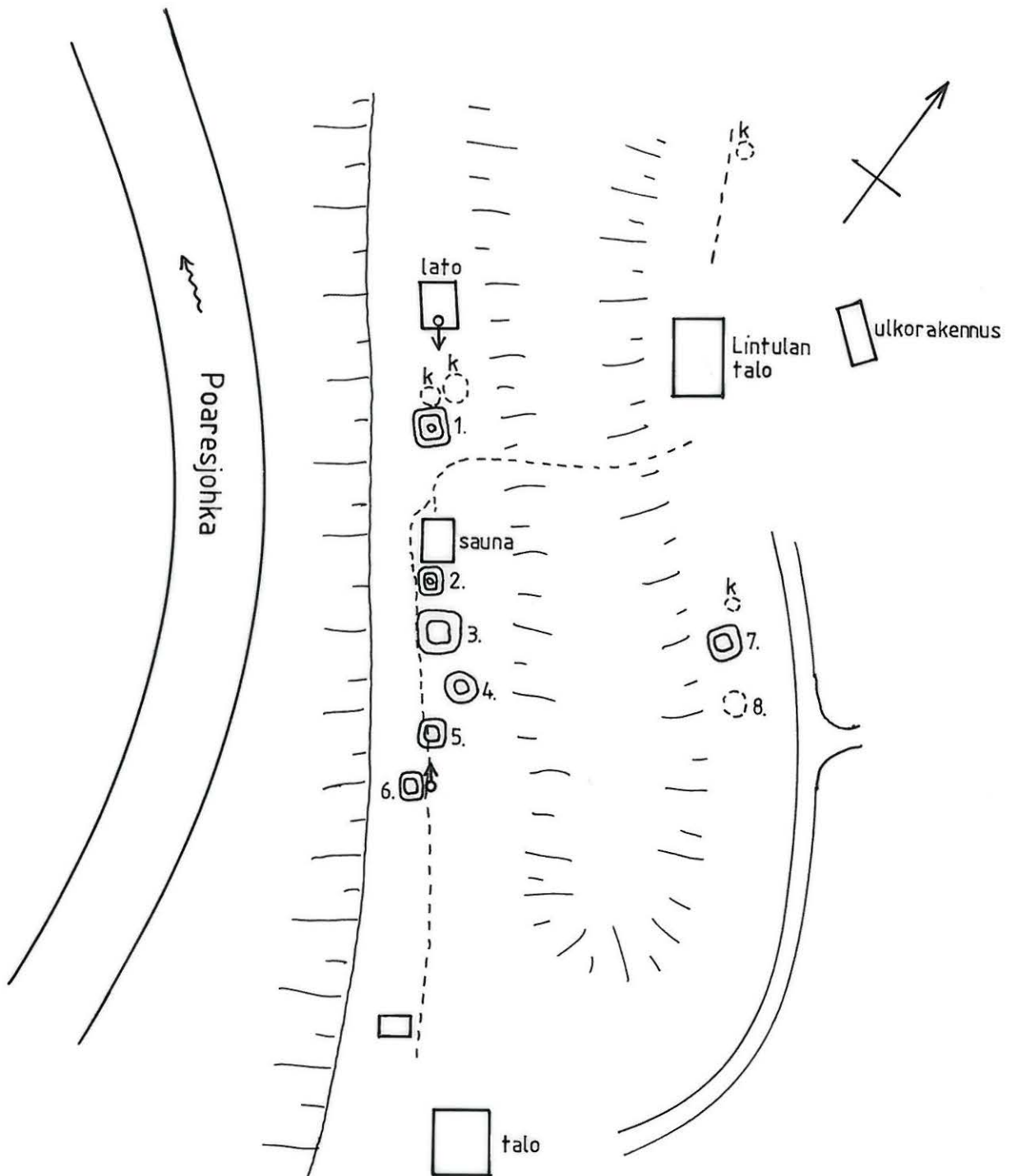
Rauhoitustoimenpiteet maastossa (yhteys maanomistajaan, kiireelliset ilmoitukset jne) _____

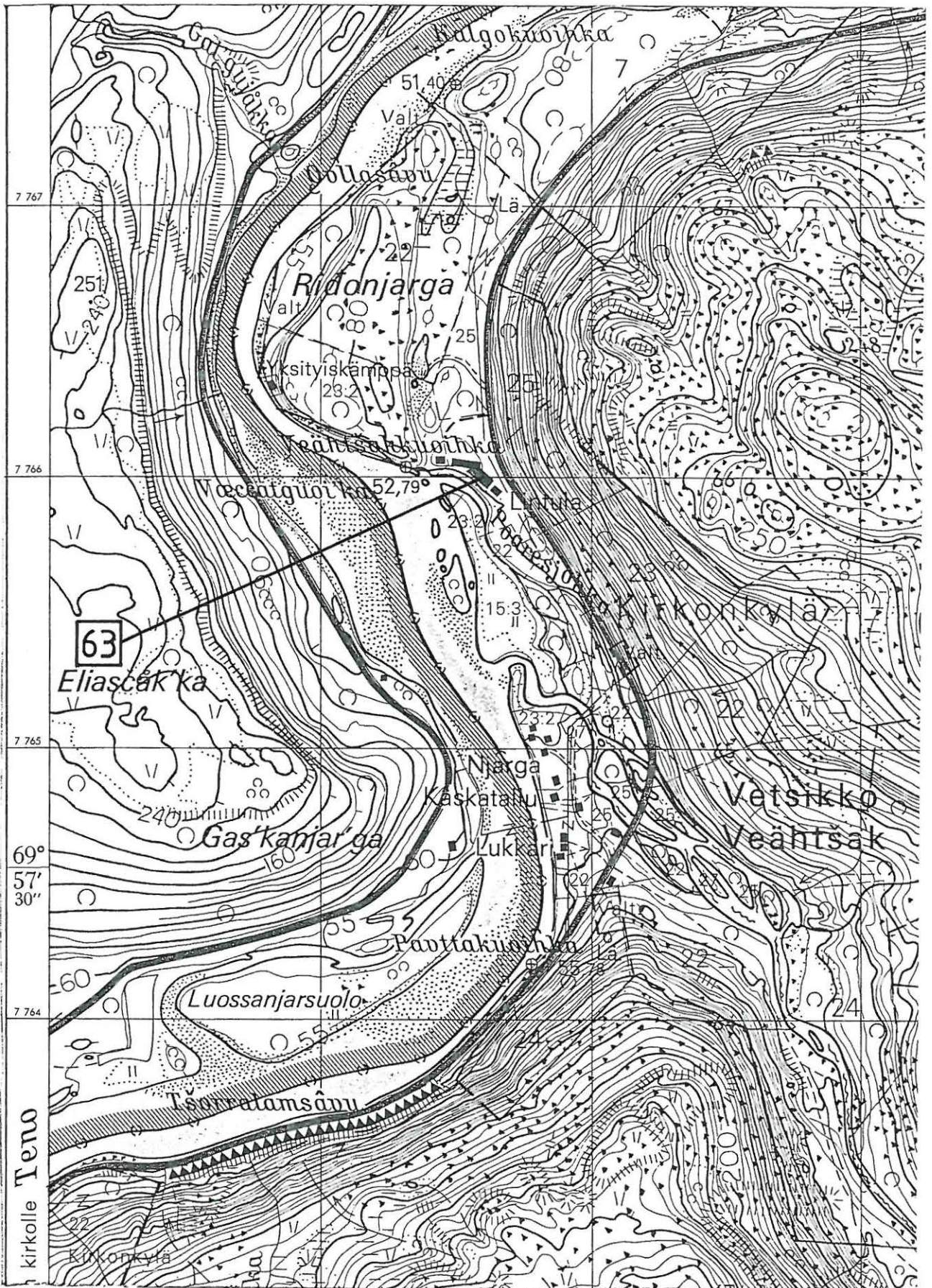
Tarpeelliset jatkotoimenpiteet Rauhoitus.

UTSJOKI 63 LINTULA

Kodanpohjia 1:1000

J.Kankaanpää 1985







Kodanpohjat saunan kaakkoispuolella, 63235
kaakosta.



Kodanpohja 1 (veneen edessä), 63236
koillisesta.

ESIHISTORIALLISEN KOHTEEN TARKASTUS

Tarkastanut Jarmo Kankaanpää Aika 5.8.1985

Kohde kodanpohja Kunta Utsjoki 64

Ajoitus _____ Alue Nuorgam

Nimi Kivelä

Mj-rekisteri n:o _____

Mj-luokka _____

Peruskartta (n:o, nimi, vuosi) 3941 08 Njällavarri 1977

Peruskoordinaatit: x = _____, y = _____, z = _____

Yhtenäiskoordinaatit: p = 7776 54, i = 522 20, k = 60 65

Suunta ja etäisyys kirkosta tms. Ala-Jalveesta n. 5 km W.

Mj:n laajuus (alueen rajakoordinaatit lisäykseen) _____

Kylä, kaupunginosa Nuorgam

Alue (kylän osa, kortteli tms.) _____

Tila, palsta, tontti tms.; RN:o; paikan lähempi nimi Kivelä RNo 7

Omistaja, vuokraaja, osoite, puhelin Ola Lukkarin perilliset:

Kristiina Guttorm, Kesäpuro PJ 99980 Utsjoki

Kaarin Suomenrinne, A 727 Kesäpuro, 99980 Utsjoki

Aikaisemmat tiedot (verfikaatit, tarkastukset, tutkimukset, mj-luettelot, kirjallisuutta) _____

Aikaisemmat löydöt (museonumerot) _____

Tarkastuslöydöt _____

Liitteet: peruskarttaote, muita karttoja _____
valokuvat neg. 63243-4 _____, diat n:o 9858 _____

Tarkastuksen aihe Tenojokivarren inventointi _____

Ympäristö (rakennukset, tiet, vesistöt, hiekkakuopat ym.; karttaluonnos, mikäli muutoksia peruskartasta) Kohde sijaitsee Tenon ja Utsjoen - Nuorgamin maantien välissä, n. 120 m joesta ja 150 m tiestä.

Kohteen kuvaus (maaston laatu: pelto, metsä, ranta tms.; Muoto: mäki, rinne tms. Maaperä: Kasvillisuus. Huomiot kohteesta. Aikaisemmin tutkittu osa. Koekuopat jne., Muutokset aikaisemmasta. Nykyinen kunto.) Kumpareisessa varvikkopohjaisessa tunturikoivikossa, Tenoa kohti viettävässä rinteessä n. 20 m entisen Kivelän pellon reunasta pohjoiseen on nelikulmainen (6x6 m), melko korkealaitainen kodanpohja, jossa ei ole liesikumpua. Itse pellolla on hirsitalon pohja piisinraunioineen, ja toinen, kellarikuopallinen talonpohja löytyy pellon itäpuolelta maantielle vievän polun varresta.

Alueen laajuuden arviointiperuste _____

Luokitusehdotus perusteluineen Luokka II. Ikä ja alkuperä tuntematon; saattaa olla myös esim. kalakellari.

Ehdotus suoja-alueeksi perusteluineen Tarpeen vaatiessa 10 m reunoista.

Havaintomahdollisuudet Keskinkertaiset.

Opas _____

Rauhoitustoimenpiteet maastossa (yhteys maanomistajaan, kiireelliset ilmoitukset jne) _____

Tarpeelliset jatkotoimenpiteet Iän määrittäminen mahdollista rauhoitusta varten.

Lähilöytöjä _____

Perimätieto (kertoja, ikä) _____

Huomautuksia _____

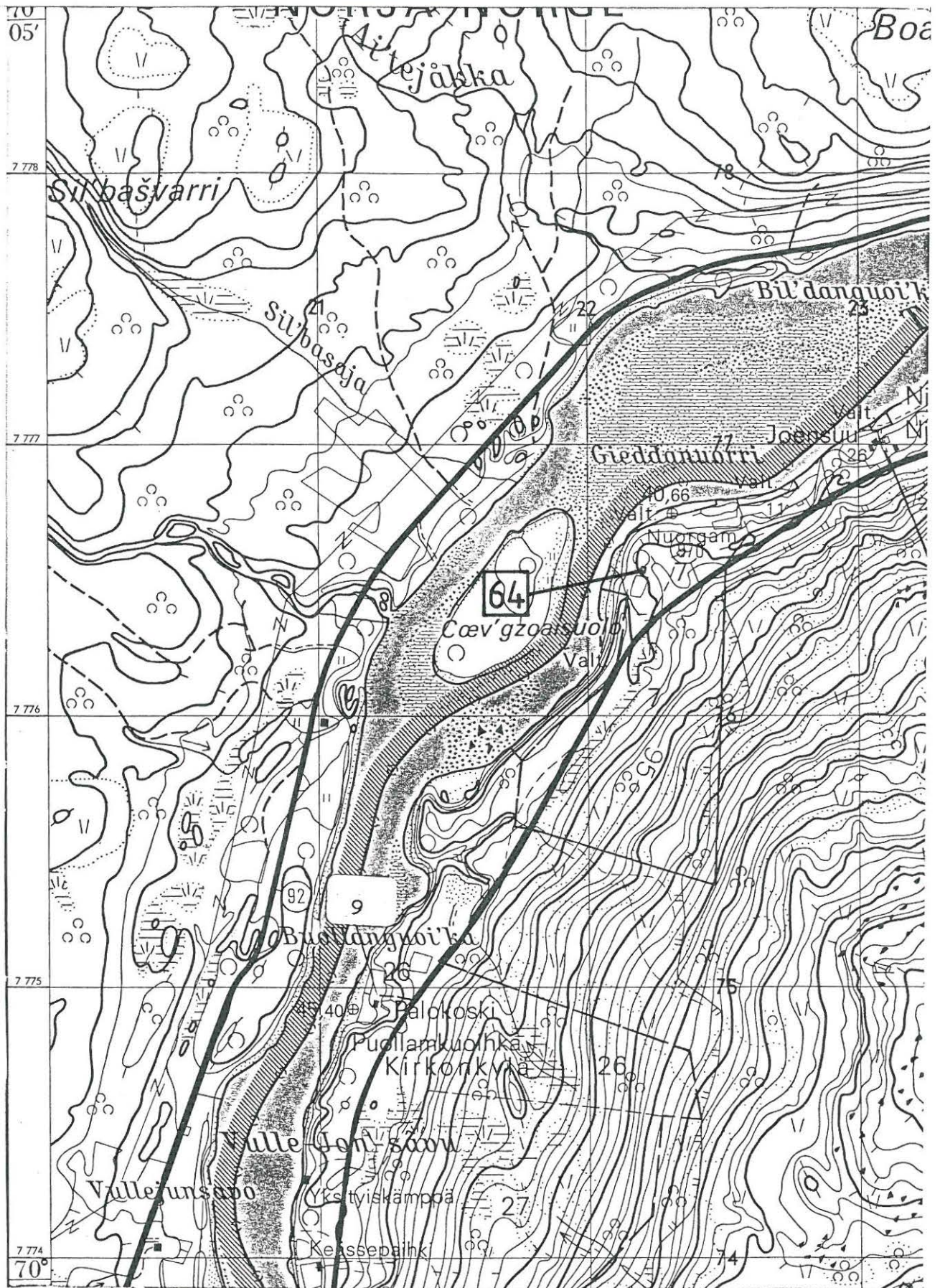
Selostus jätetty


paikka

päiväys

allekirjoitus

Lisäyksiä





Kodanpohjan itäseinä pohjoisesta.

63243



Talonpohja etelästä.

63244

ESIHISTORIALLISEN KOHTEEN TARKASTUS

Tarkastanut Jarmo Kankaanpää Aika 6.8.1985, 14.8.1985.

Kohde kodanpohjia Kunta Utsjoki 65

Ajoitus _____ Alue Nuorgam

Nimi Välimaa

Mj-rekisteri n:o _____

Mj-luokka _____

Peruskartta (n:o, nimi, vuosi) 3941 01 + 3941 05 Vetsikko 1977

Peruskoordinaatit: x = _____, y = _____, z = _____

Yhtenäiskoordinaatit: p = 7771 40, i = 519 00, k = 45-50

Suunta ja etäisyys kirkosta tms. Välimaan talon pihapiirissä

Mj:n laajuus (alueen rajakoordinaatit lisäyksiin) _____

Kylä, kaupunginosa Nuorgam

Alue (kylän osa, kortteli tms.) _____

Tila, palsta, tontti tms.; RN:o; paikan lähempi nimi Välimaa RNo 13:12

Omistaja, vuokraaja, osoite, puhelin Museotilan alue: valtio,

muu osa: Isak Eriksenin perikunta, pesän hoitaja Kirsti Sarre, 99980 Utsjoki.

Aikaisemmat tiedot (verfikaatit, tarkastukset, tutkimukset, mj-luettelot, kirjallisuutta) Välimaan museotilaa käsittelevä aineisto rak. hist. toimistossa;

C. Carpelanin muistio MV:n rak. hist. osastolle 2.5.1985

Aikaisemmat löydöt (museonumerot) _____

Tarkastuslöydöt _____

Liitteet: peruskarttaote, muita karttoja yleiskartta 1:1000

valokuvat neg. 63301-4, diat n:o 9859-60

Tarkastuksen aihe Tenojokivarren inventointi

Ympäristö (rakennukset, tiet, vesistöt, hiekkakuopat ym.; karttaluonnos, mikäli muutoksia peruskartasta) Kohdealue sijaitsee Tenon ja Utsjoen - Nuorgamin maantien välissä. Välimaan museotilan alueella on useita rakennuksia (ks. yleiskartta).

Kohteen kuvaus (maaston laatu: pelto, metsä, ranta tms.; Muoto: mäki, rinne tms. Maaperä: Kasvillisuus. Huomiot kohteesta. Aikaisemmin tutkittu osa. Koekuopat jne., Muutokset aikaisemmasta. Nykyinen kunto.) Aidan ympäröimä Välimaan museotilan alue on umpeenruohottunutta ja pensaikoitunutta pihaniittyä. Aidan ulkopuolinen alue rantatörmän reunassa on matalan katajapensaikon peittämää kenttää, joka kauempana törmästä muuttuu tiheäksi tunturikoivumetsiköksi. Alue on tasainen, hiekkamoreenipohjainen rantaterassi. Aidan ulkopuolisella rantavyöhykkeellä havaittiin pyöreä (Ø 6m) liesikummullinen kodanpohja (n:o 1) ja neliskulmainen (5x5 m) kummuton kodanpohja (n:o 2) sekä kaksi pientä pyöreää vallia (n:ot 3-4). Itse museotilan alueella todettiin kolme pyöreää kodanpohjaa (n:ot 5-7) jotka

näkyvät myös rak. hist. osaston alueesta teettämissä kartoissa, sekä useita epämääräisiä kulmikkaita valleja, joita ei kuitenkaan tiheään kasvillisuuden vuoksi kartoitettu. Suunniteltu pintakasvillisuuden raivaus paljastanee lisää kodanpohjia etenkin museoalueen luoteisosasta.

Alueen laajuuden arviointiperuste

Luokitusehdotus perusteluineen Luokka I. Edustava, pitempiäaikaista asutuskehitystä kuvastava alue (vrt. Carpelan, muistio).

Ehdotus suoja-alueeksi perusteluineen Museotilan alue ennestään suojeltu.

Ulkopuolelle jäävät kp:t olisi hyvä liittää suojelualueeseen yhtenäisenä vyöhykkeenä.

Havaintomahdollisuudet Heikosta tyydyttävään.

Opas

Rauhoitustoimenpiteet maastossa (yhteys maanomistajaan, kiireelliset ilmoitukset jne)

Tarpeelliset jatkotoimenpiteet Museotilan ulkopuolisen kenttäalueen rauhoitus.

Lähilöytöjä _____

Perimätieto (kertoja, ikä) _____

Huomautuksia _____

Selostus jätetty

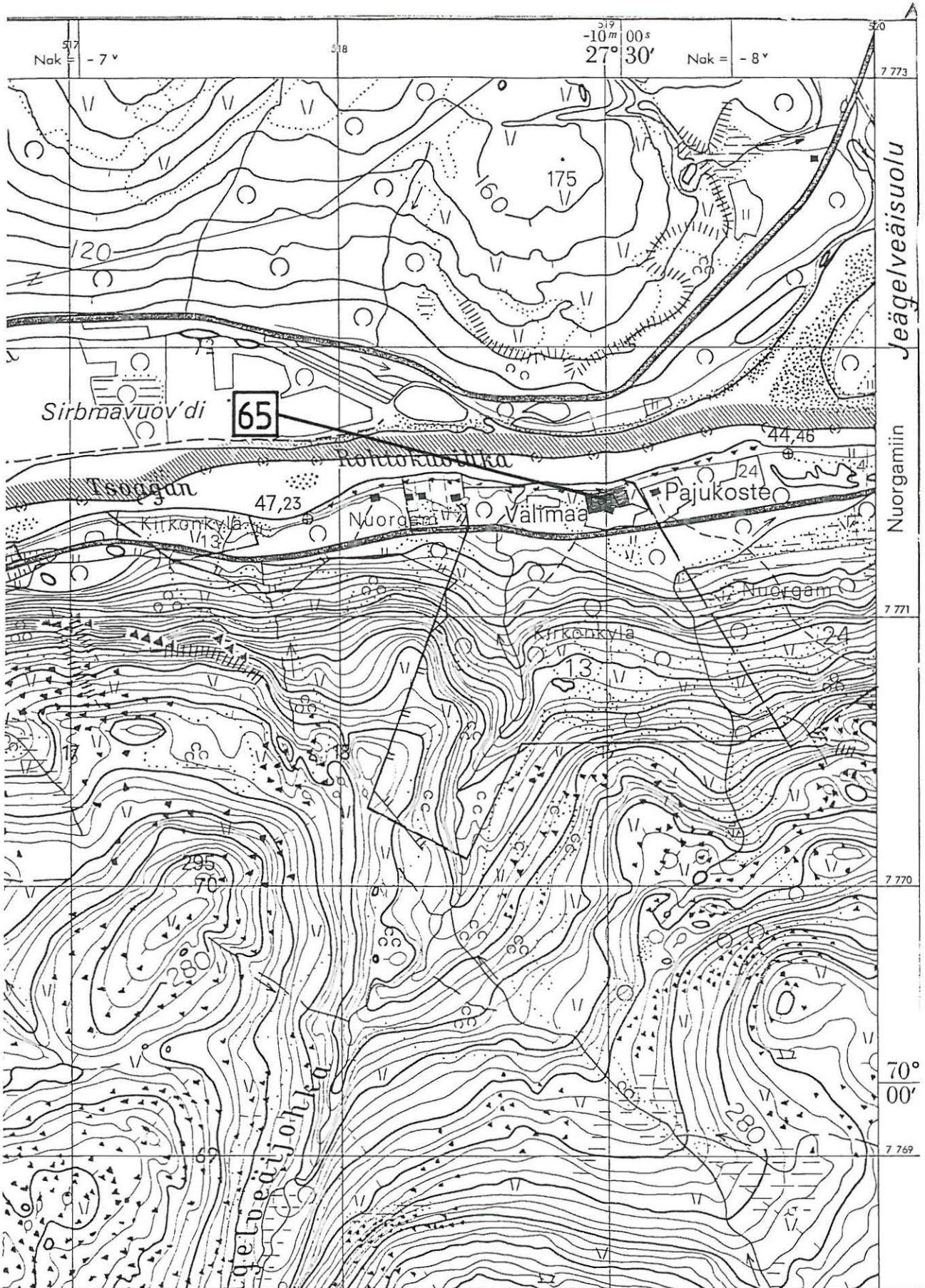
paikka

päiväys

allekirjoitus

Lisäyksiä

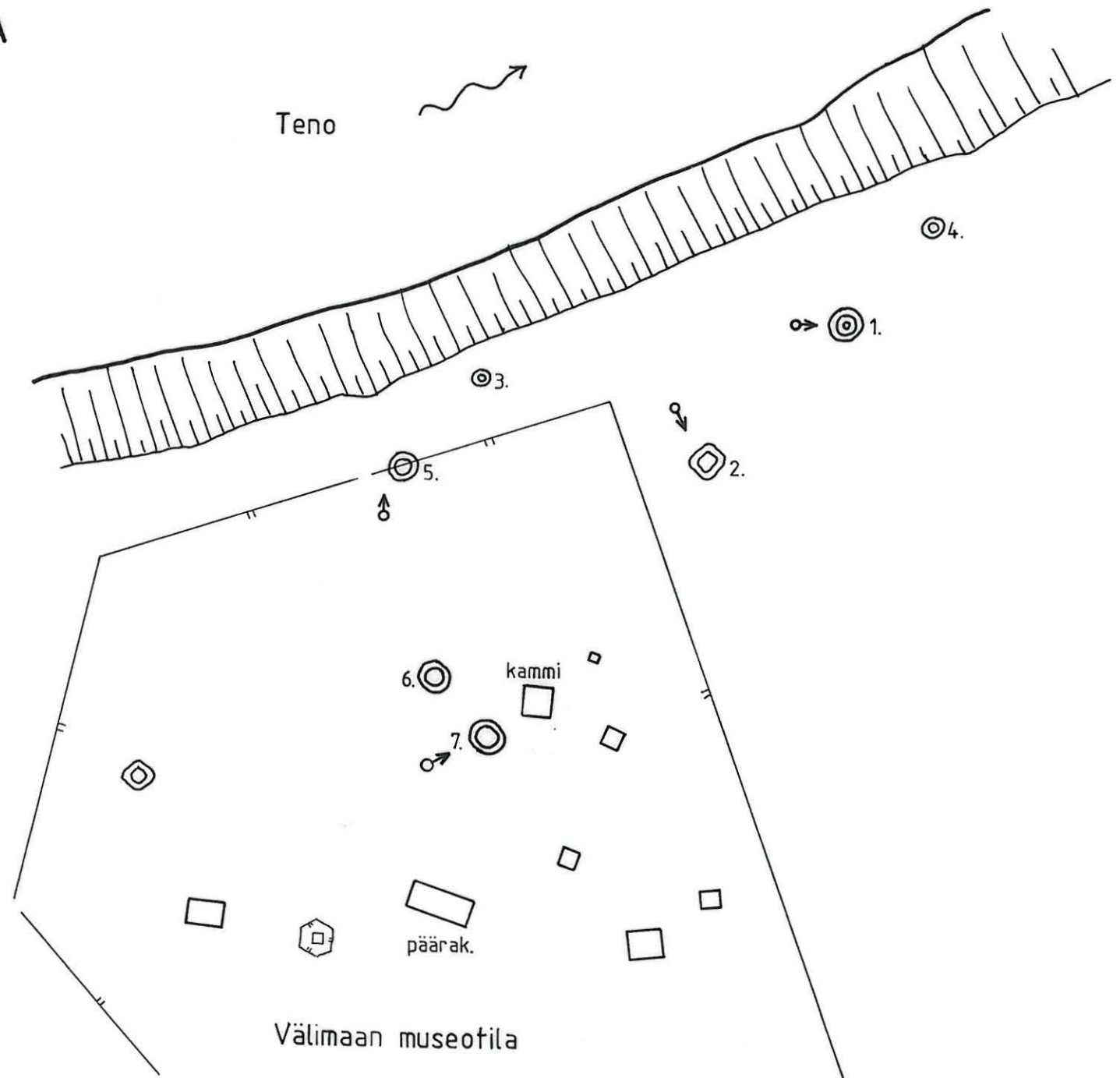
Utsjoki 65 Välimaa



UTSJOKI 65 VÄLIMAA

Yleiskartta 1:1000

J. Kankaanpää 1985





Kodanpohja 7. lounaasta.

63301



Kodanpohja 2. pohjoisesta.

63302



Kodanpohja 1. lännestä.

63303



Kodanpohja 5. etelästä.

63304

ESIHISTORIALLISEN KOHTEEN TARKASTUS

Tarkastanut Jarmo Kankaanpää Aika 24.7.1985

Kohde kodanpohja Kunta Utsjoki 66

Ajoitus _____ Alue Nuorgam

Nimi Ala-Jalve E

Mj-rekisteri n:o _____

Mj-luokka _____

Peruskartta (n:o, nimi, vuosi) 3941 08 Njällavarri 1977

Peruskoordinaatit: x = _____, y = _____, z = _____

Yhtenäiskoordinaatit: p = 7777 09, i = 527 22, k = 30-35

Suunta ja etäisyys kirkosta tms. Ala-Jalven talosta n. 220 m SE

Mj:n laajuus (alueen rajakoordinaatit lisäykseen) _____

Kylä, kaupunginosa Nuorgam

Alue (kylän osa, kortteli tms.) _____

Tila, palsta, tontti tms.; RN:o; paikan lähempi nimi valtionmaa

Omistaja, vuokraaja, osoite, puhelin _____

Aikaisemmat tiedot (verfikaatit, tarkastukset, tutkimukset, mj-luettelot, kirjallisuutta) _____

Aikaisemmat löydöt (museonumerot) _____

Tarkastuslöydöt _____

Liitteet: peruskarttaote, muita karttoja _____

valokuvat neg. 63237 _____, diat n:o 9861 _____

Tarkastuksen aihe Tenojokivarren inventointi _____

Ympäristö (rakennukset, tiet, vesistöt, hiekkakuopat ym.; karttaluonnos, mikäli muutoksia peruskartasta) Kohde sijaitsee Tenon rannassa lähellä Alakönkään museotietä.

Kohteen kuvaus (maaston laatu: pelto, metsä, ranta tms.; Muoto: mäki, rinne tms. Maaperä: Kasvillisuus. Huomiot kohteesta. Aikaisemmin tutkittu osa. Koekuopat jne., Muutokset aikaisemmasta. Nykyinen kunto.) Pienehkö (Ø n. 4m) ja pyöreähkö kodanpohja on katajapensaikkaa kasvavalla kentällä Tenon rantaterassin laidassa. Maapohja on kivikkoista hiekkamoreenia. Valli on kasattu hiekasta ja kivistä, selvää liesikumpua ei ole. Lähiympäristössä oli pysäköitynä useita ilm. lohituristien asuntovaunuja, mutta roskaamista lukuunottamatta kodanpohja näyttää säilyneen kohtalaisessa kunnossa.

Alueen laajuuden arviointiperuste _____

Luokitusehdotus perusteluineen Luokka II. Ikä tuntematon.

Ehdotus suoja-alueeksi perusteluineen 5 m ulkoreunasta.

Havaintomahdollisuudet Hyvät.

Opas _____

Rauhoitustoimenpiteet maastossa (yhteys maanomistajaan, kiireelliset ilmoitukset jne) _____

Tarpeelliset jatkotoimenpiteet Rauhoitus ?

Lähilöytöjä _____

Perimätieto (kertoja, ikä) _____

Huomautuksia _____

Selostus jätetty

paikka

päiväys

allekirjoitus

Lisäyksiä



Kodanpohja kaakosta.

63237

ESIHISTORIALLISEN KOHTEEN TARKASTUS

Tarkastanut Jarmo Kankaanpää Aika 10.7.1985

Kohde kenttä Kunta Utsjoki 67

Ajoitus _____ Alue Polmakjärvi

Nimi Vähä-Sarja

Mj-rekisteri n:o _____

Mj-luokka _____

Peruskartta (n:o, nimi, vuosi) 3941 10 Polmakjärvi 1977

Peruskoordinaatit: x = _____, y = _____, z = _____

Yhtenäiskoordinaatit: p = 7762 14, i = 539 68, k = 20-25

Suunta ja etäisyys kirkosta tms. Nuorgamin rukoushuoneelta 17,4 km suuntaan
161/360°.

Mj:n laajuus (alueen rajakoordinaatit lisäykseen) n. 30x100 m

Kylä, kaupunginosa Nuorgam

Alue (kylän osa, kortteli tms.) _____

Tila, palsta, tontti tms.; RN:o; paikan lähempi nimi Niemelä RNo 13:4 (??)

Omistaja, vuokraaja, osoite, puhelin om. Laila Aikio, Polmakjärvi,
99990 Utsjoki.

Aikaisemmat tiedot (verfikaatit, tarkastukset, tutkimukset, mj-luettelot, kirjallisuutta) _____

Aikaisemmat löydöt (museonumerot) _____

Tarkastuslöydöt _____

Tarkastus- ja suunnitelmatoimisto
Tarkastus- ja suunnitelmatoimisto
Tarkastus- ja suunnitelmatoimisto

Tarkastusselostus

Inv. n:o _____

Liitteet: peruskarttaote, muita karttoja yleiskartta 1:1000

valokuvat neg. 63194-200, diat n:o 9862-7

Tarkastuksen aihe Suunniteltu kaavoitus.

Ympäristö (rakennukset, tiet, vesistöt, hiekkakuopat ym.; karttaluonnos, mikäli muutoksia peruskartasta) Kohdealue on hiekkapohjainen vanha rantavalli Polmakjärven ja Puolbmajohkan mutkan välisellä kannaksella Polmakjärven eteläpäässä. Kohteen välittömässä läheisyydessä ei ole rakennuksia eikä julkisia teitä.

Kohteen kuvaus (maaston laatu: pelto, metsä, ranta tms.; Muoto: mäki, rinne tms. Maaperä: Kasvillisuus. Huomiot kohteesta. Aikaisemmin tutkittu osa. Koekuopat jne., Muutokset aikaisemmasta. Nykyinen kunto.) Alue on avointa, paikoittain katajapensaikkaa kasvavaa kenttää, aluskasvillisuus on sammalta ja matalaa varvikkoa, rakennusjäänteiden ympärillä myös heinikkoa. Rakennusjäänteet sijaitsevat loivan entisen rantavallin harjalla lähellä joen erittäin jyrkkää, jatkuvasti sortuvaa rantatörmää.

Pinnalle näkyvät rakennusjäännökset käsittävät kolme puurakennuksen kivijalkaa (yleiskartta n:ot 1-3), maakellarin jonka romahtanut katto on vielä säilynyt (n:o 4), sekä kolme kodanpohjaa, joista yksi on pieni, pyöreä ja liesikummullinen

(n:o 5), yksi "apilanlehdenmuotoinen" eli kolmesta erillisestä kehästä koostuva (n:o 6) ja yksi nelikulmainen liesikummuton. Viimeksimainittu

itäseinä on sortunut kokonaisuudessaan jokeen; reunan yli kurottamalla saatiin pohjoisseinästä talteen joitakin palamattomia poron konttiluita.

(n:o 7). Nuorgamlaisten Pekka Suomenrinteen, Regina Holmbergin ja Kaarlo Kärkkäisen mukaan paikka tunnetaan nimellä Vähä-Sarja (varsinainen Sarjan talo - jossa on kuulemma myös vanha kenttä - sijaitsee Polmakjärven itärannalla).

Alueen laajuuden arviointiperuste Näkyvät rakenteet.

Luokitusehdotus perusteluineen Luokka II (I). Edustava, hyvin säilynyt kokonaisuus; ikä tuntematon.

Ehdotus suoja-alueeksi perusteluineen Näkyvistä rakenteista 20 m. Löytöalue luultavasti ulottuu rakennusten ulkopuolelle (vrt. Nukkumajoki).

Havaintomahdollisuudet Hyvät.

Opas _____

Rauhoitustoimenpiteet maastossa (yhteys maanomistajaan, kiireelliset ilmoitukset jne) _____

Tarpeelliset jatkotoimenpiteet Kodanpohja n:o 7 sortuu jatkuvasti jokeen, olisi hyvä kaivaa pois. Rauhoitus?

Lähilöytöjä Jossain lähiseudulla on Utsjoki 7 (vanha kammin pohja), joka
kuitenkin jäi puutteellisten sijaintitietojen takia paikallistamatta.

Perimätieto (kertoja, ikä) _____

Huomautuksia _____

Selostus jätetty

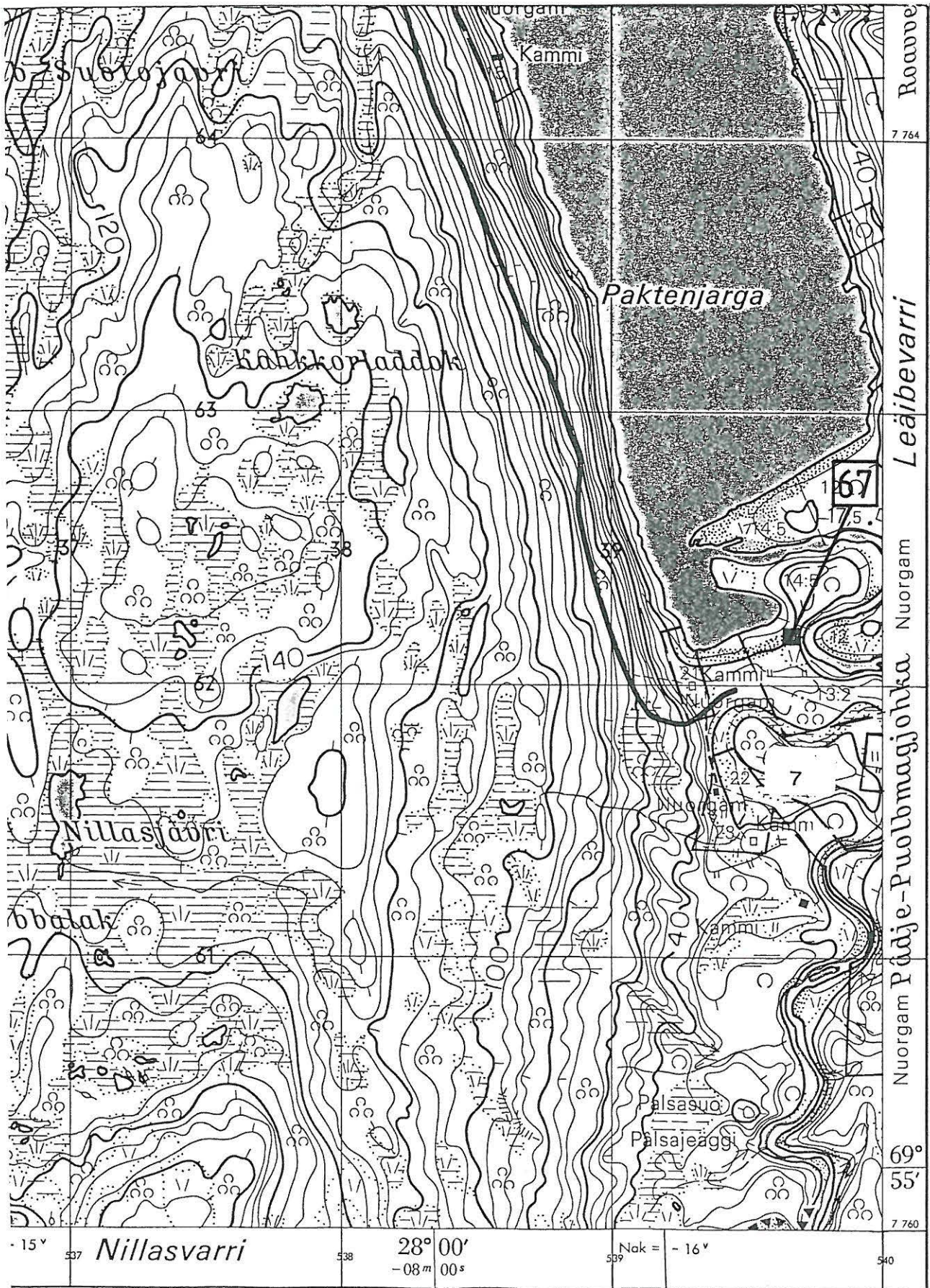
paikka

päiväys

allekirjoitus

Lisäyksiä

Utsjoki 67 Polmakjärvi



15°

537 Nillasvarri

538 28° 00' -08m 00s

539 Nak = -16°

540

69° 55'

7 760

Nuorgam

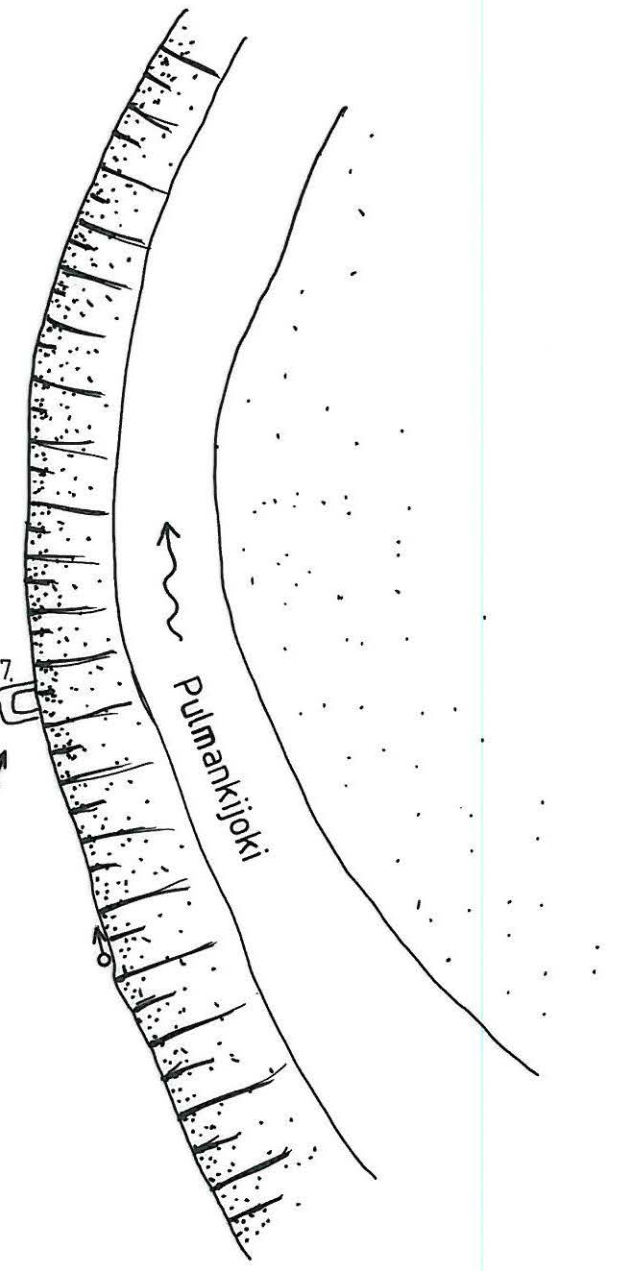
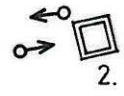
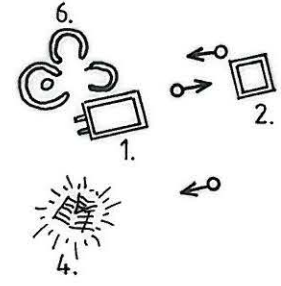

Nuorgam Pädje-Puolbmajõhka

Leäibevarri

7 764

Roovve

Pulmankijärvi



UTSJOKI 67 PULMANKIJÄRVI S

Yleiskartta 1:1000

J. Kankaanpää 1985



Kodanpohja 6. idästä.

63194



Rakennuksenpohja 2. lännestä.

63195



Kellari 4. idästä.

63196



Kodanpohja 7. lounaasta.

63197




Jokitörmä etelästä.

63198



Yleiskuva lännestä.

63199



Yleiskuva lännestä (maantieltä).

63200

ESIHISTORIALLISEN KOHTEEN TARKASTUS

Tarkastanut Jarmo Kankaanpää Aika 2.7.1985

Kohde kuoppa Kunta Utsjoki 68

Ajoitus _____ Alue _____

Nimi Kaneškuoihka (Keneskoski)

Mj-rekisteri n:o _____

Mj-luokka _____

Peruskartta (n:o, nimi, vuosi) 3932 01 Kenesjärvi 1977

Peruskoordinaatit: x = _____, y = _____, z = _____

Yhtenäiskoordinaatit: p = 7738 32, i = 502 28, k = 85-90

Suunta ja etäisyys kirkosta tms. Kaneškuoihkan sillasta 500 m maantietä etelään (todellisuudessa itään).

Mj:n laajuus (alueen rajakoordinaatit lisäykseen) _____

Kylä, kaupunginosa Kirkonkylä

Alue (kylän osa, kortteli tms.) _____

Tila, palsta, tontti tms.; RN:o; paikan lähempi nimi Leppäsalmi RNo 47:7

Omistaja, vuokraaja, osoite, puhelin om. Matti Uula Aikio & Heikki Aikio

Aikaisemmat tiedot (verfikaatit, tarkastukset, tutkimukset, mj-luettelot, kirjallisuutta) _____

Aikaisemmat löydöt (museonumerot) _____

Tarkastuslöydöt _____

Liitteet: peruskarttaote, muita karttoja ote TVL:n tiesuunnitelmapakartasta
(ks. kohteen kuvaus).

valokuvat neg. 63190-1, diat n:o 9868

Tarkastuksen aihe _____

Ympäristö (rakennukset, tiet, vesistöt, hiekkakuopat ym.; karttaluonnos, mikäli muutoksia peruskartasta) Kohde sijaitsee Utsjoen varrella Keneskosken kohdalla, n. 15 m Utsjoen - Kaamasen maantiestä etelään.

Kohteen kuvaus (maaston laatu: pelto, metsä, ranta tms.; Muoto: mäki, rinne tms. Maaperä: Kasvillisuus. Huomiot kohteesta. Aikaisemmin tutkittu osa. Koekuopat jne., Muutokset aikaisemmasta. Nykyinen kunto.) Alue on Utsjoen laakson pohjatasanne, joka kasvaa tunturikoivun sekaista männikköä; aluskasvillisuus on rahkasammal-pohjaista puolukkavarvikkoa. Maaperä on kivistä hiekkamoreenia. Maantien eteläpuolella sijaitsevan, pysähtymispaikkana käytetyn luontaisen tasanteen laidalta löytyi pyöreä, jyrkävällinen kuoppa, jonka pohja oli roskien peitossa. Itse kuopan halkaisija on n. 3 m, vallin leveys samoin 3 m, joten koko rakennelman halkaisijaksi tulee n. 9 m. Kuopan syvyys vallin yläreunasta mitattuna on n. 60 - 100 cm; vallin korkeus ympäröivästä maanpinnasta n. 40-60 cm. Pysähtymispaikan

reuna ulottuu n. 2 m:n päähän vallin laidasta; liikennöinnin paljastamassa pinta-
maassa ei havaittu mitään erityistä. Kohde on liian korkealaitainen asuin- tai
pyyntikuopaksi, todennäköisesti kyseessä on purnu tai kalakellari.

Kohdetta uhkaa tienoikaisu (ks. TVL Lapin piiri, tiesuunnitelma Kaamanen -
Nuorgam maantien 970 parantaminen välillä Kuktshjoki - Keneskoski Utsjoki,
suunnitelmakartta 70600 - 72000, 25.10.1985).

Alueen laajuuden arviointiperuste _____

Luokitusehdotus perusteluineen Luokka II. Ikä ja tarkoitus tuntematon.

Ehdotus suoja-alueeksi perusteluineen Normaali 2 m:n vyöhyke.

Havaintomahdollisuudet Hyvät.

Opas _____

Rauhoitustoimenpiteet maastossa (yhteys maanomistajaan, kiireelliset ilmoitukset
jne) _____

Tarpeelliset jatkotoimenpiteet Tuhoutumisuhan alainen, kaivaus tarpeen.

Lähilöytöjä _____

Perimätieto (kertoja, ikä) _____

Huomautuksia _____

Selostus jätetty

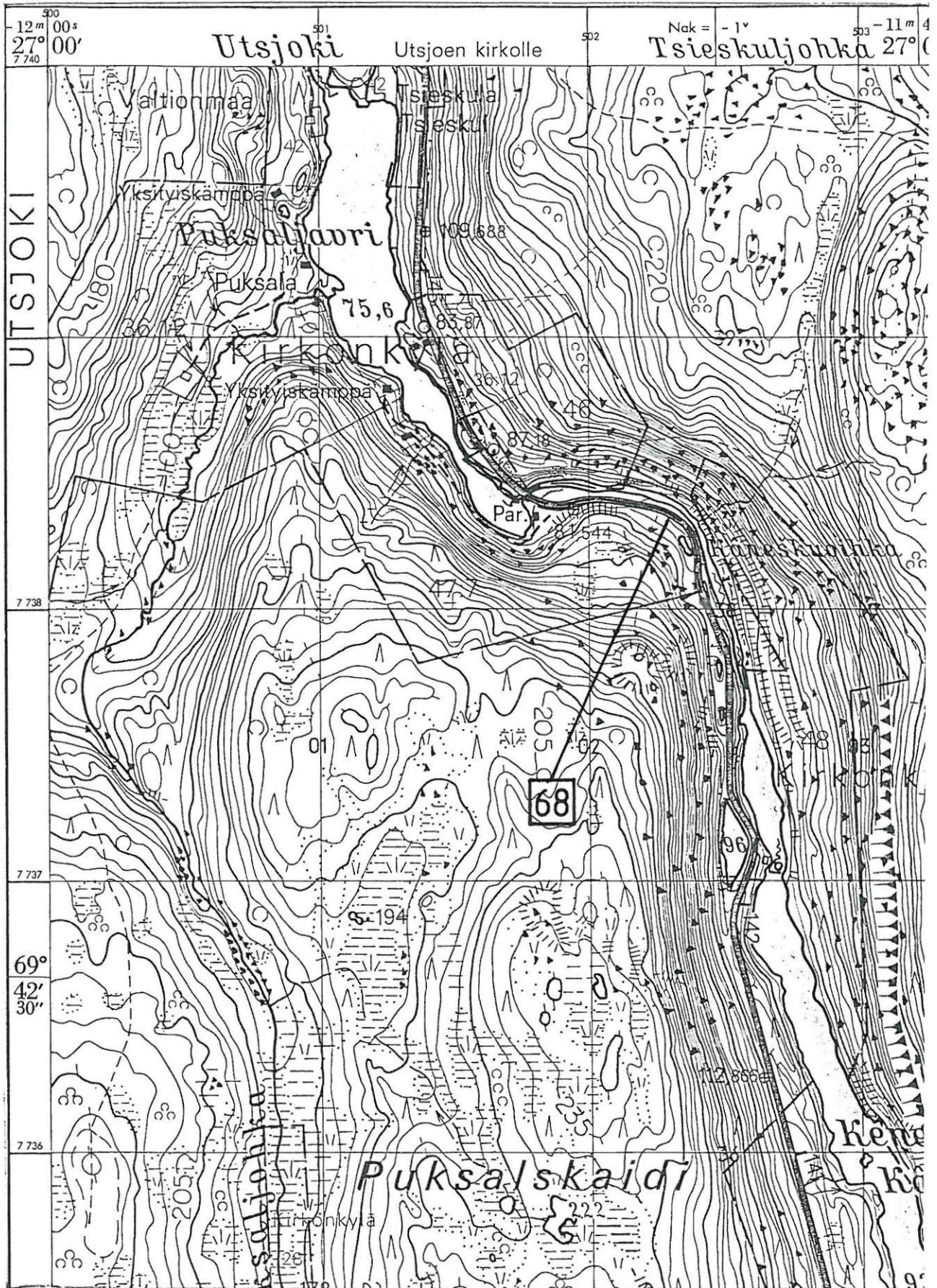
paikka

päiväys

allekirjoitus

Lisäyksiä

Utsjoki 68 Kaneškuoihka





Kuoppa koillisesta.

63190



Kuoppa idästä.

63191

ESIHISTORIALLISEN KOHTEEN TARKASTUS

Tarkastanut Jarmo Kankaanpää Aika 11.8.1985

Kohde pyyntikuoppa Kunta Utsjoki 69

Ajoitus _____ Alue Karigasniemi

Nimi _____

Mj-rekisteri n:o _____

Mj-luokka _____

Peruskartta (n:o, nimi, vuosi) 3911 10 Karigasniemi 1977

Peruskoordinaatit: x = _____, y = _____, z = _____

Yhtenäiskoordinaatit: p = 7700 12, i = 454 34, k = 165-170

Suunta ja etäisyys kirkosta tms. Karigasniemen tullista n. 2,3 km linnuntietä etelään.

Mj:n laajuus (alueen rajakoordinaatit lisäykseen) _____

Kylä, kaupunginosa Outakoski

Alue (kylän osa, kortteli tms.) _____

Tila, palsta, tontti tms.; RN:o; paikan lähempi nimi _____ RNo 62

Omistaja, vuokraaja, osoite, puhelin _____

Aikaisemmat tiedot (verfikaatit, tarkastukset, tutkimukset, mj-luettelot, kirjallisuutta) _____

Aikaisemmat löydöt (museonumerot) _____

Tarkastuslöydöt _____

Liitteet: peruskarttaote, muita karttoja _____

valokuvat neg. _____, diat n:o _____

Tarkastuksen aihe _____

Ympäristö (rakennukset, tiet, vesistöt, hiekkakuopat ym.; karttaluonnos, mikäli muutoksia peruskartasta) Kohde sijaitsee Karigasniemen - Angelin maantien itäpuolella, muutaman metrin päässä maantien laidasta.

Kohteen kuvaus (maaston laatu: pelto, metsä, ranta tms.; Muoto: mäki, rinne tms. Maaperä: Kasvillisuus. Huomiot kohteesta. Aikaisemmin tutkittu osa. Koekuopat jne., Muutokset aikaisemmasta. Nykyinen kunto.) Alue on avointa, jäkälävarvikkopohjaista mäntykangasta; maapohja on puhdasta hiekkaa. Paikka vaikuttaa vanhalta rantatasanteelta. Läheltä maantien laitaa löytyi pyöreä kuoppa, syvyydeltään hieman yli puoli metriä ja leveydeltään kolmatta metriä. Kuopan ympärillä ei ollut havaittavaa vallia eikä tien reunapenkoissa näkynyt jälkiä asuinpaikasta.

Alueen laajuuden arviointiperuste _____

Luokitusehdotus perusteluineen Luokka II (III). Ikä ja tarkoitus epävarma.

Ehdotus suoja-alueeksi perusteluineen _____

Havaintomahdollisuudet Hyvät.

Opas _____

Rauhoitustoimenpiteet maastossa (yhteys maanomistajaan, kiireelliset ilmoitukset jne) _____

Tarpeelliset jatkotoimenpiteet _____

Lähilöytöjä _____

Perimätieto (kertoja, ikä) _____

Huomautuksia _____

Selostus jätetty

paikka

päiväys

allekirjoitus

Lisäyksiä

ESIHISTORIALLISEN KOHTEEN TARKASTUS

Tarkastanut Jarmo Kankaanpää Aika 13.8.1985

Kohde kuoppa Kunta Utsjoki 70

Ajoitus _____ Alue Kirkonkylä

Nimi _____

Mj-rekisteri n:o _____

Mj-luokka _____

Peruskartta (n:o, nimi, vuosi) 3932 03 + 3941 01 Utsjoki 1977

Peruskoordinaatit: x = _____, y = _____, z = _____

Yhtenäiskoordinaatit: p = 7757 70, i = 500 92, k = n. 70

Suunta ja etäisyys kirkosta tms. Kunnantoimistosta 800 m etelään.

Mj:n laajuus (alueen rajakoordinaatit lisäykseen) _____

Kylä, kaupunginosa Kirkonkylä

Alue (kylän osa, kortteli tms.) _____

Tila, palsta, tontti tms.; RN:o; paikan lähempi nimi _____

Omistaja, vuokraaja, osoite, puhelin _____

Aikaisemmat tiedot (verfikaatit, tarkastukset, tutkimukset, mj-luettelot, kirjallisuutta) _____

Aikaisemmat löydöt (museonumerot) _____

Tarkastuslöydöt _____

Liitteet: peruskarttaote, muita karttoja _____
valokuvat neg. _____, diat n:o) 9868

Tarkastuksen aihe Tenajokivarren inventointi

Ympäristö (rakennukset, tiet, vesistöt, hiekkakuopat ym.; karttaluonnos, mikäli muutoksia peruskartasta) Kohde sijaitsee lähellä Utsjoen länsirantaa Seitatien kohdalla. Paikalle vie polku mm. Hans Guttormin talon pohjoisnurkalta. Kohteen vieressä seisoo Hans Guttormin Mantojärveltä paikalle siirrättämä vanha kirkkotupa.

Kohteen kuvaus (maaston laatu: pelto, metsä, ranta tms.; Muoto: mäki, rinne tms. Maaperä: Kasvillisuus. Huomiot kohteesta. Aikaisemmin tutkittu osa. Koekuopat jne., Muutokset aikaisemmasta. Nykyinen kunto.) Kohde on n. 4x4 m:n suuruinen, epä-määräisen neliskulmainen laakea kuoppa, joka sijaitsee Utsjoen rantavallin maanpuoleisella sivulla. Alue kasvaa tunturikoivupensaikkaa, aluskasvillisuus on heinäsekaista varvikkoa. Maaperä on paikoin kiviensekaista hiekkaa. Rantavallin länsipuolella on muutaman kymmenen metrin levyinen pitkänomainen tasanne, minkä jälkeen maa nousee jyrkkänä rinteinä Seitatien omakotitaloalueen tasalle.

Alueen laajuuden arviointiperuste _____

Luokitusehdotus perusteluineen Luokka II. Ikä ja tarkoitus tuntematon.

Ehdotus suoja-alueeksi perusteluineen 2 m.

Havaintomahdollisuudet Tyydyttävät.

Opas Hans Guttorm, Seitatie, 99980 Utsjoki.

Rauhoitustoimenpiteet maastossa (yhteys maanomistajaan, kiireelliset ilmoitukset jne) _____

Tarpeelliset jatkotoimenpiteet Rauhoitus ?

Lähilöytöjä _____

Perimätieto (kertoja, ikä) _____

Huomautuksia _____

Selostus jätetty

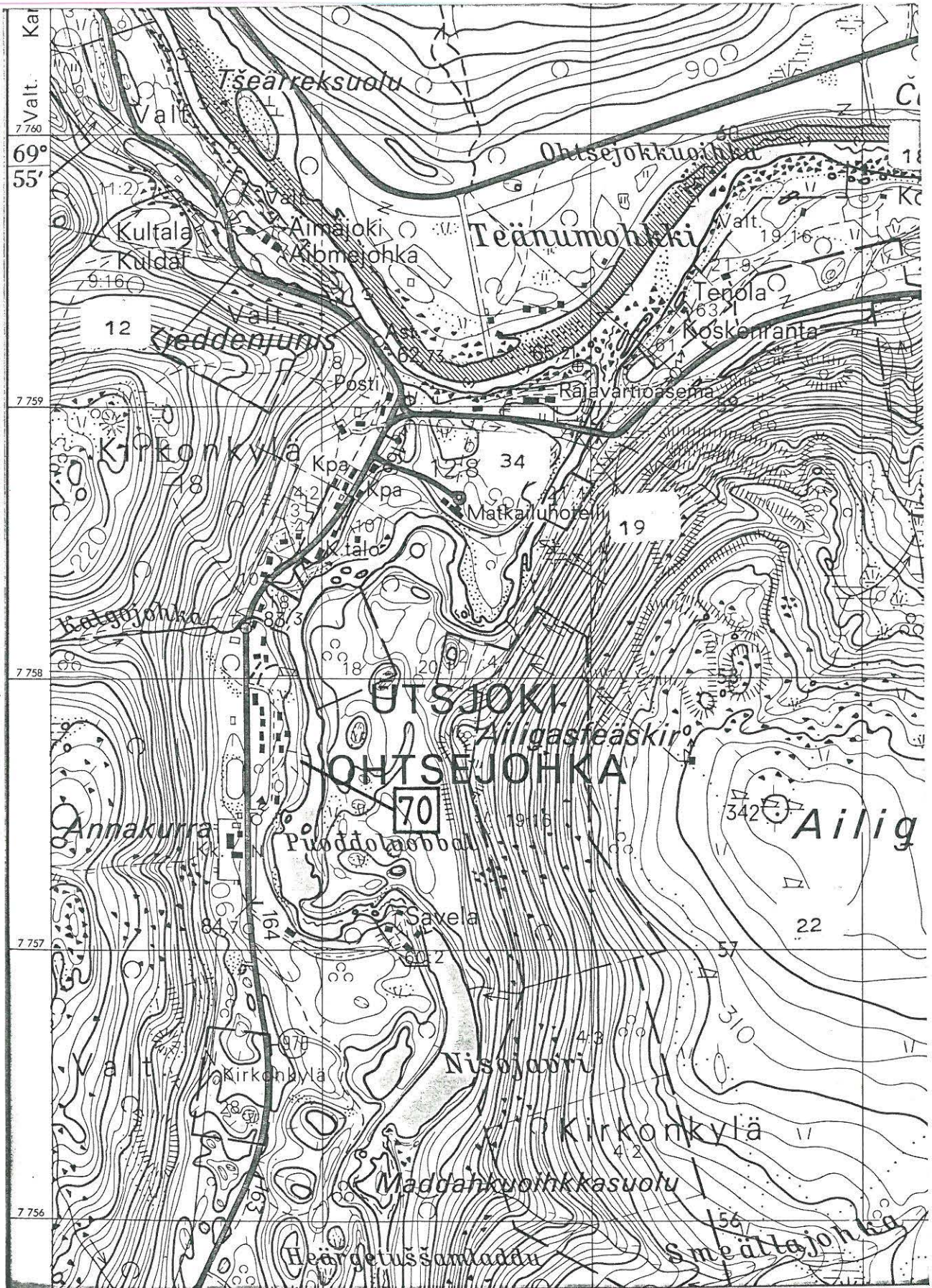
paikka

päiväys

allekirjoitus

Lisäyksiä

Utsjoki 70 Kirkonkylä



ESIHISTORIALLISEN KOHTEEN TARKASTUS

Tarkastanut Jarmo Kankaanpää Aika 13.8.1985

Kohde kuoppa Kunta Utsjoki 71

Ajoitus _____ Alue Nuorgam

Nimi Jeägelveäjohka

Mj-rekisteri n:o _____

Mj-luokka _____

Peruskartta (n:o, nimi, vuosi) 3941 08 Njällavarri 1977

Peruskoordinaatit: x = _____, y = _____, z = _____

Yhtenäiskoordinaatit: p = 7771 68, i = 520 25, k = n. 45

Suunta ja etäisyys kirkosta tms. n. 3,5 km Palokosken talosta etelään.

Mj:n laajuus (alueen rajakoordinaatit lisäykseen) _____

Kylä, kaupunginosa Nuorgam

Alue (kylän osa, kortteli tms.) _____

Tila, palsta, tontti tms.; RN:o; paikan lähempi nimi _____ RNo 4:3 ?

Omistaja, vuokraaja, osoite, puhelin Hans Guttorm, Seitatie, 99980 Utsjoki (om.)

Aikaisemmat tiedot (verfikaatit, tarkastukset, tutkimukset, mj-luettelot, kirjallisuutta) _____

Aikaisemmat löydöt (museonumerot) _____

Tarkastuslöydöt _____

Liitteet: peruskarttaote, muita karttoja _____
valokuvat neg. _____, diat n:o _____

Tarkastuksen aihe Tenojokivarren inventointi

Ympäristö (rakennukset, tiet, vesistöt, hiekkakuopat ym.; karttaluonnos, mikäli muutoksia peruskartasta) Kohde sijaitsee Tenon ja Utsjoen - Nuorgamin maantien välissä, Jeägelveäijohkan pohjoisrannalla, Hans Guttormin omistaman lomamökin kaakkoisseinustalla.

Kohteen kuvaus (maaston laatu: pelto, metsä, ranta tms.; Muoto: mäki, rinne tms. Maaperä: Kasvillisuus. Huomiot kohteesta. Aikaisemmin tutkittu osa. Koekuopat jne., Muutokset aikaisemmasta. Nykyinen kunto.) Kohde on Jeägelveäijohkan matalan rantatörmän laidalla sijaitseva n. 4x4 m:n suuruinen, epämääräisen neliömäinen matalahko kuoppa. Alue kasvaa tiheää tunturikoivupensaikkaa, aluskasvillisuus on varvikkoa. Maaperä luultavasti kivistä hiekkamoreenia.

Alueen laajuuden arviointiperuste _____

Luokitusehdotus perusteluineen Luokka II. Ikä ja tarkoitus tuntematon.

Ehdotus suoja-alueeksi perusteluineen 2 m. Kohteen laatu selvittämättä.

Havaintomahdollisuudet Välttävät, valokuvaukseen kesäaikana olemattomat.

Opas Hans Guttorm neuvoi paikan.

Rauhoitustoimenpiteet maastossa (yhteys maanomistajaan, kiireelliset ilmoitukset jne) _____

Tarpeelliset jatkotoimenpiteet Rauhoitus ?

Lähilöytöjä _____

Perimätieto (kertoja, ikä) _____

Huomautuksia Korkeus melko lähellä Tenon pintaa, tuskin kovin vanha.

Selostus jätetty

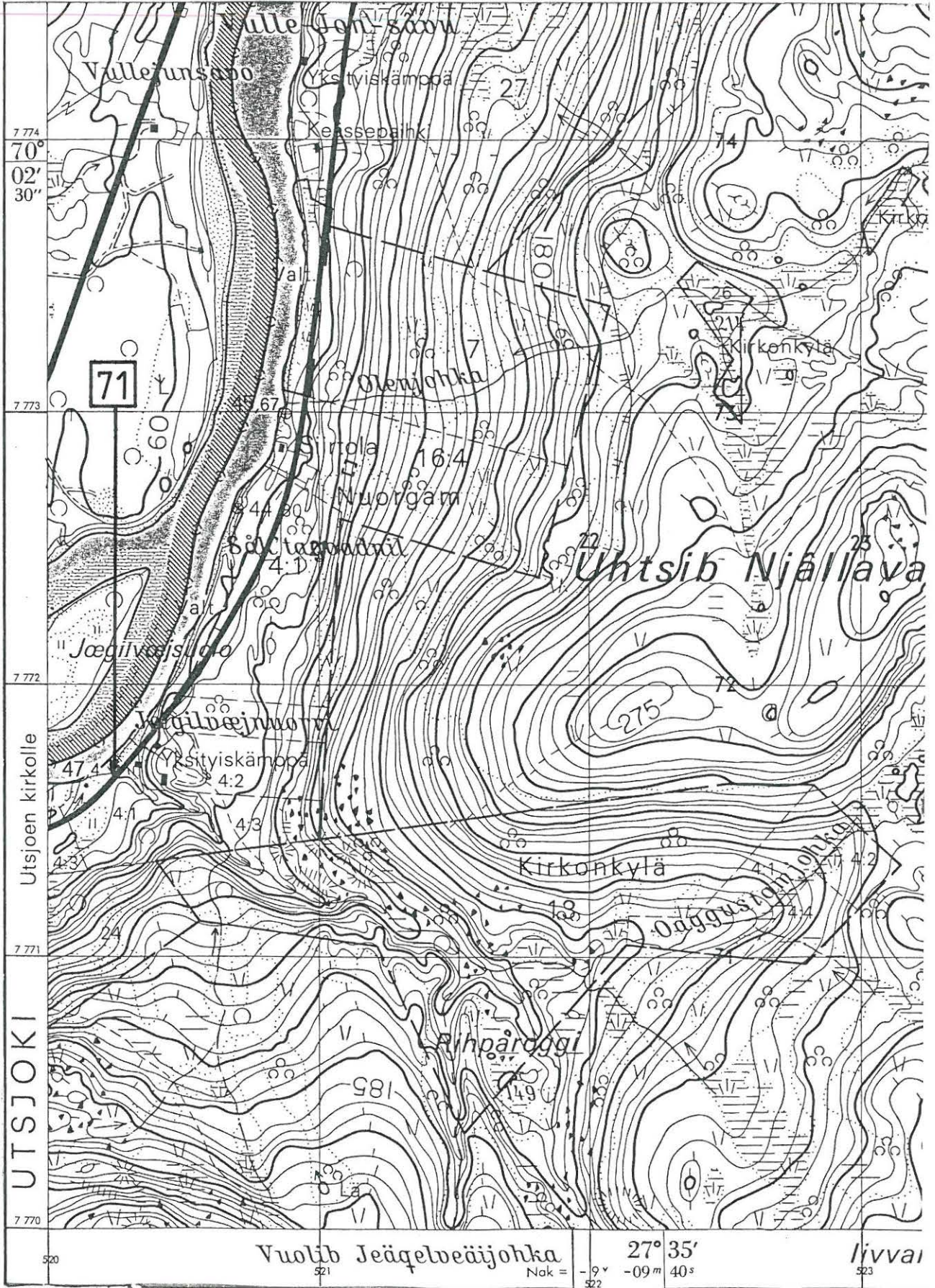
paikka

päiväys

allekirjoitus

Lisäyksiä

Utsjoki 71 Jeägelveäijohka



7 774
70°
02'
30"

7 773

7 772

7 771

7 770

Utsjoen kirkolle

UTSJOKI

520

Vuolib Jeägelveäijohka

521

Nak = -9° -09' 40"

27° 35'

Iivvai

523

ESIHISTORIALLISEN KOHTEEN TARKASTUS

Tarkastanut Jarmo Kankaanpää Aika 13.8.1985

Kohde luurangon löytöpaikka Kunta Utsjoki 72

Ajoitus _____ Alue Kirkonkylä

Nimi Savela

Mj-rekisteri n:o _____

Mj-luokka _____

Peruskartta (n:o, nimi, vuosi) 3932 03 + 3941 01 Utsjoki 1977

Peruskoordinaatit: x = _____, y = _____, z = _____

Yhtenäiskoordinaatit: p = 7757 10, i = 501 32, k = 70-75

Suunta ja etäisyys kirkosta tms. Kunnantoimistosta 1,5 km etelään.

Mj:n laajuus (alueen rajakoordinaatit lisäykseen) _____

Kylä, kaupunginosa Kirkonkylä

Alue (kylän osa, kortteli tms.) _____

Tila, palsta, tontti tms.; RN:o; paikan lähempi nimi Savela RNo 60:2 tai
määräala 255.

Omistaja, vuokraaja, osoite, puhelin Savela om. Hannes Helander, 99980 Utsjoki;
määräala om. Erkki ja Saimi Turunen, 99980 Utsjoki.

Aikaisemmat tiedot (verfikaatit, tarkastukset, tutkimukset, mj-luettelot, kirjallisuutta) opettaja Terttu Guttorm (o.s. Tuominen) on omien sanojensa mukaan
lähettänyt löydöstä tietoja MV:lle (ei löydy ainakaan esih. tai hist. tstojen
top. arkistoista).

Aikaisemmat löydöt (museonumerot) ks. kohteen kuvaus

Tarkastuslöydöt _____

Liitteet: peruskarttaote, muita karttoja _____
valokuvat neg. 63300 _____, diat n:o 9870 _____

Tarkastuksen aihe Tenojokivarren inventointi

Ympäristö (rakennukset, tiet, vesistöt, hiekkakuopat ym.; karttaluonnos, mikäli muutoksia peruskartasta) Löytöpaikka sijaitsee Utsjoen länsirannalla Erkki ja Saimi Turusen talon pihapiirissä, Turusten määräalan ja Hannes Helanderin omistaman päätilan rajan tuntumassa.

Kohteen kuvaus (maaston laatu: pelto, metsä, ranta tms.; Muoto: mäki, rinne tms. Maaperä: Kasvillisuus. Huomiot kohteesta. Aikaisemmin tutkittu osa. Koekuopat jne., Muutokset aikaisemmasta. Nykyinen kunto.) Hannes Helanderin mukaan löytyi 1950-luvun alussa rakennuksen nurkkapylväiden kuoppia kaivettaessa ihmisen luuranko ja palaneen kammin jäännöksiä Savelan tilalta, alavalta terassilta läheltä Utsjoen rantaa. Helanderin mukaan luuranko ei ollut tyypillisessä hautausasennossa, löytö antoi vaikutelman, että vainaja oli kuollut kammin palossa. Luut kerättiin talteen ja kirkkoherra siunasi ne kirkkomaahan. Löydön jälkeen talo päätettiin rakentaa toiseen paikkaan. Alue on nykyisin nurmikon ja pensaikon peitossa ja sen läpi on kaivettu viemäri. Helander ei pystynyt varmasti

muistamaan löydön tarkkaa paikkaa eikä osannut sanoa kummalle puolelle
palstojen välistä rajaa se sijoittui (maa oli löytöhetkellä vielä jakamaton).
Kohde lienee täysin tuhoutunut löytövaiheessa ja myöhemmässä viemäriin teossa.

Alueen laajuuden arviointiperuste _____

Luokitusehdotus perusteluineen Luokka III. Todennäköisesti tuhoutunut.

Ehdotus suoja-alueeksi perusteluineen _____

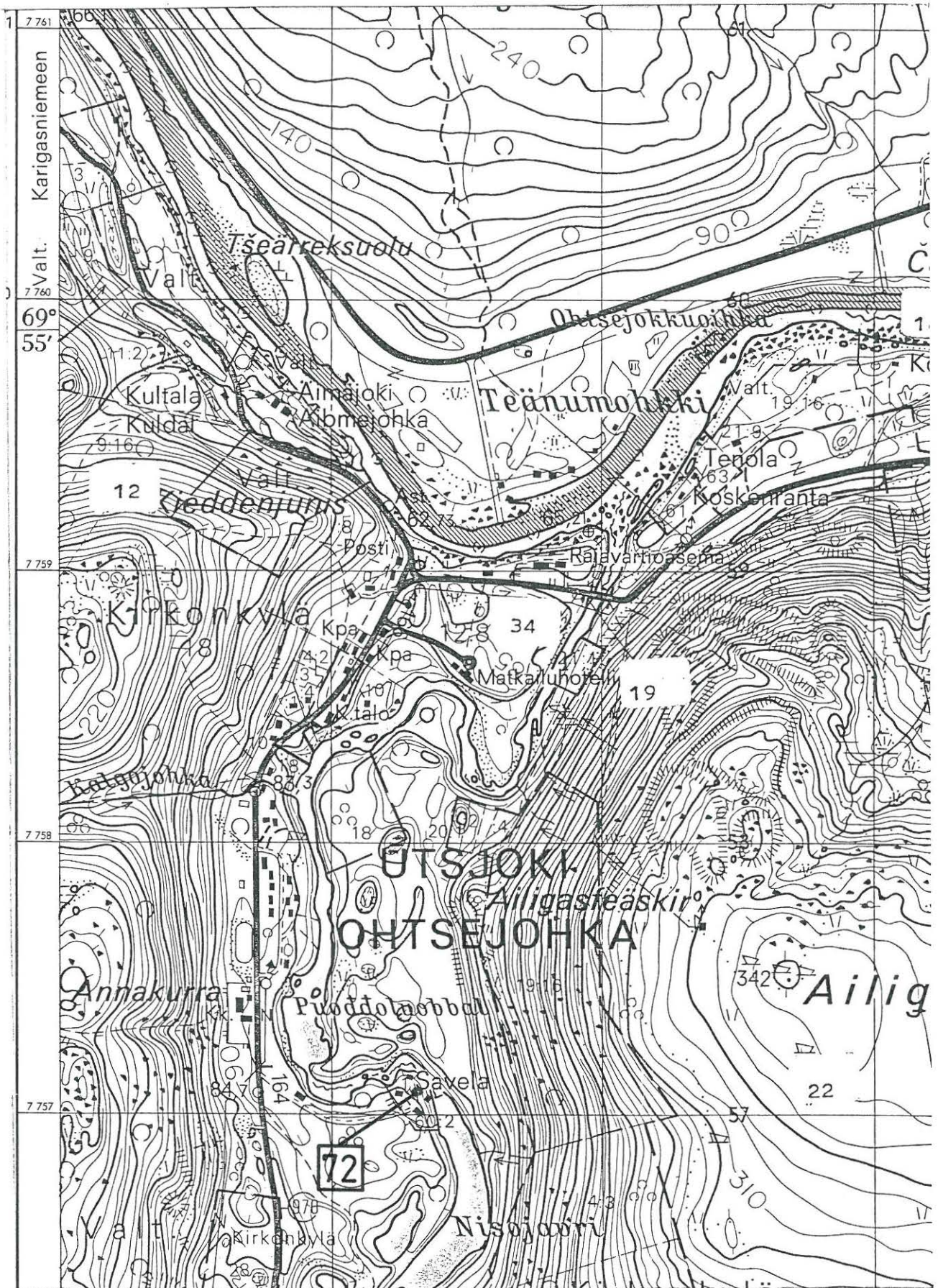
Havaintomahdollisuudet _____

Opas Hannes Helander, Savela, 99980 Utsjoki.

Rauhoitustoimenpiteet maastossa (yhteys maanomistajaan, kiireelliset ilmoitukset
jne) _____

Tarpeelliset jatkotoimenpiteet - _____

Utsjoki 72 Kirkonkylä





Löytöalue etelästä.

63300

ESIHISTORIALLISEN KOHTEEN TARKASTUS

Tarkastanut Jarmo Kankaanpää Aika 10.8.1985

Kohde kyläkenttä Kunta Utsjoki 73

Ajoitus _____ Alue Karigasniemi

Nimi Karegasnjarga

Mj-rekisteri n:o _____

Mj-luokka _____

Peruskartta (n:o, nimi, vuosi) 3911 10 Karigasniemi 1977

Peruskoordinaatit: x = _____, y = _____, z = _____

Yhtenäiskoordinaatit: p = 7701 50-12, i = 454 56 - 5 00, k = 130-135

Suunta ja etäisyys kirkosta tms. Karigasniemen tullista n. 1 km lounaaseen.

Mj:n laajuus (alueen rajakoordinaatit lisäykseen) vähintään 150x600 m.

Kylä, kaupunginosa Outakoski

Alue (kylän osa, kortteli tms.) _____

Tila, palsta, tontti tms.; RN:o; paikan lähempi nimi Niemelä RNo 14:9; RNo 14:13 (3);

Vuobmimoski RNo 14:19; Kaallot RNo 14:27; RNo 14:28 (=Vuohpejävri RNo 14:5 ?)

Omistaja, vuokraaja, osoite, puhelin :9 om. Lasse Ilmari Wuopio, Puualhonpolku

1 A 015, 04200 Kerava; :19 om. Kirsten Niittyvuopion perikunta, pesänhoit. Hans

Niittyvuopio, Koskenpuro, 99950 Karigasniemi; :27 om. Vieno Pohjanraito, ei os.;
määräala Nilla Outakoski, 99950 Karigasniemi; :5 om. Piera Niittyvuopio, 99950 K-niemi.
 Aikaisemmat tiedot (verfikaatit, tarkastukset, tutkimukset, mj-luettelot, kirjallisuutta)

Aikaisemmat löydöt (museonumerot) _____

Tarkastuslöydöt _____

Liitteet: peruskarttaote, muita karttoja _____
valokuvat neg. 63288-9, diat n:o 9871-2

Tarkastuksen aihe Tenojokivarren inventointi

Ympäristö (rakennukset, tiet, vesistöt, hiekkakuopat ym.; karttaluonnos, mikäli muutoksia peruskartasta) Kenttä sijaitsee Inarijoen niemekkeessä nykyisen Karigasniemen kylän eteläpuolella. Aukion eteläpuolella lähellä jokirantaa on useita taloja, joista osa näytti olevan tyhjillään; talojen ja aukion välissä kulkee niemen kärkeen vievä tie. Aukiota ja niemen kärjen aluetta on ilmeisesti käytetty epävirallisena hiekanottopaikkana ja motocross-ratana.

Kohteen kuvaus (maaston laatu: pelto, metsä, ranta tms.; Muoto: mäki, rinne tms. Maaperä: Kasvillisuus. Huomiot kohteesta. Aikaisemmin tutkittu osa. Koekuopat jne., Muutokset aikaisemmasta. Nykyinen kunto.) Ylirajajääkäri Martti Laitisen (Karigasniemi, rajavartiosto) mukaan niemen alueella on sijainnut Karigasniemen vanha kyläkenttä ennen kylän siirtämistä nykyiselle paikalleen. Niemen keskiosassa on laaja, hiekkapohjainen aukio (n. 150x600 m), josta pintamaannos ja ilmeisesti myös osa mineraalimaannoksesta on kulunut pois tai sekoittunut vapaamuotoisen hiekanoton ja moottoriurheilun ansiosta. Siellä täällä on vielä joitakin sammalen ja heinän peittämiä laikkuja ja aukion länsipää kasvaa katajapensaikkaa. Hiekan seassa näkyi erinäisiä jätteitä, mm. runsaasti poronluita; minkäänlaisia rakenteita ei

aukion alueella kuitenkin havaittu. Aukion pohjoispuolelle jäävä alue on osittain soistunut ja kasvaa tiheää koivuviidakkoa; myöskään tällä alueella jokirannan tuntumassa ei havaittu rakenteita. Edelleen tarkastettiin vielä niemen harvaa katajapensaikkaa ja koivikkoa kasvava länsikärki, joka oli niinkään löydötön. Aukion eteläpuolelle jäävien talojen pihapiirejä ei tarkastettu; ainakin läntisimmän talon piha-alue kasvoi korkeaa heinikkoa.

Alueen laajuuden arviointiperuste Kasvillisuus tai sen puuttuminen, poronluu.

Luokitusehdotus perusteluineen Luokka III. Ei havaintoja kiinteistä muinaisjäännöksistä. Aukion alueella pintakerrostumat lähestulkoon tuhoutuneet.

Ehdotus suoja-alueeksi perusteluineen _____

Havaintomahdollisuudet Aukoin alueella erinomaiset.

Opas _____

Rauhoitustoimenpiteet maastossa (yhteys maanomistajaan, kiireelliset ilmoitukset jne) _____

Tarpeelliset jatkotoimenpiteet Kyläkenttään kuuluvia kodanpohjia saattaa löytyä niemen etelärannan talojen pihapiiristä - tilannetta syytä seurata mahdollisten rakennushankkeiden yhteydessä.



Aukio kaakosta.

63288



Aukio luoteesta.

63289

ESIHISTORIALLISEN KOHTEEN TARKASTUS

Tarkastanut Jarmo Kankaanpää Aika 17.7.1985

Kohde nuor. kenttä, "viikinkihauta" Kunta Utsjoki 74

Ajoitus 1800-1900 -luvun vaihde Alue Kirkonkylä

Nimi Onnela, nimismiehen kenttä

Mj-rekisteri n:o _____

Mj-luokka _____

Peruskartta (n:o, nimi, vuosi) 3932 03 + 3941 01 Utsjoki 1977

Peruskoordinaatit: x = _____, y = _____, z = _____

Yhtenäiskoordinaatit: p = 7759 00, i = 501 40, k = 80-85

Suunta ja etäisyys kirkosta tms. Utsjoen keskustassa, postin ja Teno-majan välissä Nuorgamin maantien pohjoispuolella.

Mj:n laajuus (alueen rajakoordinaatit lisäyksiin) _____

Kylä, kaupunginosa Kirkonkylä

Alue (kylän osa, kortteli tms.) _____

Tila, palsta, tontti tms.; RN:o; paikan lähempi nimi Onnela RNo 12:9

Omistaja, vuokraaja, osoite, puhelin valtio

Aikaisemmat tiedot (verfikaatit, tarkastukset, tutkimukset, mj-luettelot, kirjallisuutta) ks. kohteen kuvaus

Aikaisemmat löydöt (museonumerot) _____

Tarkastuslöydöt _____

Liitteet: peruskarttaote, muita karttoja _____
valokuvat neg. 63218-23, 63307, diat n:o 9873-5

Tarkastuksen aihe Tenojokivarren inventointi

Ympäristö (rakennukset, tiet, vesistöt, hiekkakuopat ym.; karttaluonnos, mikäli muutoksia peruskartasta) Onnelan kenttä sijaitsee kirkonkylän pohjoispuolella Tenon rannassa, Nuorgamin ja Karigasniemen maanteiden risteyksessä. Nuorgamiin vievä tie kulkee kentän etelälaitaa. Itse kenttäalue on toistaiseksi rakentamaton, mutta sen poikki tullaan todennäköisesti rakentamaan Tenon yli Norjaan vievä maantiesilta. Kentän länsipäässä on suojelualue, jonka tarkoituksesta ei kenelläkään tunnu olevan tarkkaa tietoa, kunnanjohtaja Suomenrinteen mukaan siinä "pitäisi olla viikinkihauta".
Kohteen kuvaus (maaston laatu: pelto, metsä, ranta tms.; Muoto: mäki, rinne tms.
Maaperä: Kasvillisuus. Huomiot kohteesta. Aikaisemmin tutkittu osa. Koekuopat jne., Muutokset aikaisemmasta. Nykyinen kunto.) Toiminnanjohtaja Jorma Heinonen ilmoitti 17.8.1984 päivetyllä ilmoituskaavakkeella nähneensä 1950-luvulla Ailigakselle noustessaan Onnelan ns. nimismiehen kentän alueella laivalatomuksen. Kartan perusteella Heinonen arveli latomuksen jääneen maantien alle. Kentän alue tarkastettiin sekä Ailigaksen huipulta kiikarilla (samalla otettiin dia-kuvia 300 mm objektiivilla) että paikan päältä. Kenttä sijaitsee loivasti kumpuilevalla rantatasanteella, jonka pohjoislaita rajoittuu jyrkkään, Tenon rantaan laskevaan rinteeseen. Alueen itäpää kasvaa heinikkoa, länsipää matalaa

varvikkoa; sillä täällä kasvaa myös koivu- ja katajapensaikkaa. Maaperä on alueen itäpäässä lähes puhdasta hiekka, länsiosa on kivikkoisempi - kivet pistävät monin paikoin esiin varvikon seasta. Kentän länsipäässä sijaitsevilla rauhoitusalueella on useita epämääräisiä kivikoita, jotka kuitenkin vaikuttavat luontaisilta; rauhoitusalue ei mitenkään eroa ympäristöstään. Kentän keskellä sijaitsevan harjanteen päältä löytyi vanha talonpohja; Hans Guttormin mukaan paikalla on sijainnut nimismiehen virkatalo, joka paloi vuonna 1916. Alueelta löytyi myös kaksi kuoppaa, joista toinen saattaa olla entinen kellari, toinen taas savensotkemiskuoppa, jossa Hans Guttormin mukaan poliisi Aleks Hagelin (Ala-Jalven löytäjä!) teki poikansa kanssa tiiliä urakoidessaan Utsjoen vanhaa kansakoulua. Vielä todettiin talonpohjan kaakkoispuolella heikosti erottuva rengasmainen valli, joka oli osittain jäänyt uuden kävelytien alle. Heinosen ilmoittamasta laivalatomuksesta ei löydetty jälkeäkään. Kentän itäpäässä on nykyisin pengerreretty pysäköintialue ja myös Nuorgamin tietä on korotettu ja levennetty, joten mahdollinen jäännös on saattanut jäädä niiden alle. Hans H. Laiti (s. 1908; ks Uts 10 Niemelä) kertoi vedättäneensä väitetyn viikinkihaudan kivet paikoilleen hevosella v. 1925 tai -26, jäi kuitenkin tarkem-

jatkuu lisäyksissä>

Alueen laajuuden arviointiperuste _____

Luokitusehdotus perusteluineen Luokka III. Ei havaittu kiint. yli 100 v. jäännöksiä.

Ehdotus suoja-alueeksi perusteluineen _____

Havaintomahdollisuudet Tyydyttävät.

Opas _____

Rauhoitustoimenpiteet maastossa (yhteys maanomistajaan, kiireelliset ilmoitukset jne) _____

Tarpeelliset jatkotoimenpiteet _____

Lähilöytöjä _____

Perimätieto (kertoja, ikä) _____

Huomautuksia _____

Selostus jätetty

paikka

päiväys

allekirjoitus

Lisäyksiä

min selvittämättä, missä Laitin tarkoittamat kivet sijaitsivat. Ailigakselta ote-
tussa diassa (9873) erottuu Nuorgamin tien eteläpuolelle jäävän aukion laitaa
kehystävä katajapensaiden rengas katseen suunnasta johtuen suiponsoikeana kuvi-
ona (todellinen muoto on leveähkö soikio, jonka pohjoispää on jäänyt tienpenkan
alle).

