



UTSJOKI

TENOJOKILAAKSON JA UTSJOKILAAKSON MUINAISJÄÄNNÖSTEN INVENTOINTI

Taisto Karjalainen 2003



MUSEOVIRASTO

Sisällysluettelo

sivu:

1. Johdanto	1
2. Alueen luonne	1
3. Kohdekuvaukset, uudet kohteet	2
Matti Samuel Laitin asuinpaikka	2
Puollamkoadesavu	3
Tielaitos N	4
Annaluokta N	5
Mattajarguolbba	6
Maddahkuoihkasuolu	7
Rievanradnu	8
Attasuolu	9
Jesnalvarri	10
Puoddopohki	11
Leppälä	12
Oanekisladdu	13
Kuhkesladdu	14
Suohpajavri N	15
Puksal	16
Tsiekkakuoihka S	17
Vanhankentän niva	18
Jaakkola	19
Kiddsajjavri	20
Kordsamladdu E	21
Koadniljoki	22
Keävukeävnnis	23
4. Vanhat, tarkastetut kohteet	24
94 Vanhainkoti 148	24
93 Juhuniemi 147	24
63 Varpula 103	24
111 Suohpajavri 177	24
98 Suohpajavri W 146	24
68 Matkailuhotelli 110	24
91 Aksoladdu 145	24
33 Entinen rajavartiosto 60,119	24
144 Utsjokisuu itä 180	25
72 Teadnumohkki 120	25
65 Kostejärvi lounas 106	25
35 Kostejärvi W 62	25
5 Kostejärvi 18	25
2 Niemelä 10	25
11 Seitigädgi 33	25
6 Onnela 19,60	25
12 Onnela 34	25
62 Tielaitos 102	25

34 Kirkonkylä 61	25
30 Äimäjoki II 57	26
31 Äimäjoki III 58	26
32 Coalgasbore 39	26
3 Kultala 12	26
26 Tanssijoki länsi 53	26
27 Tanssijoki itä 54	26
71 Kuolleitten kuolpuna 116	26
25 Koadnilveijavri 52	26
125 Nisojavri 198	26
78 Mieraslompolo 128	26

5. Löydöt	27
6. Yhteenveto	27
7. Dialuettelo	29
8. Negatiiviluettelo	30
9. Karttaluettelo	31 -32
GT –kartan ote uudet kohteet	33
Tarkastettujen kohteiden maastokarttaotteet	34 - 84
Yleiskarttaluonnokset	85 – 94
Luettelo GPS –mittauksista	95 - 98
Valokuva – arkit	99 - 108

Liitteet:

Liite 1 Luettelo muinaisjäännösrekisterin kohteista Utsjoella
sivut: 1 – 9.

Liite 2 Ote muinaisjäännösrekisteristä; Utsjoen kohteet
sivut: 1 – 152.

L.24 pöytäkirja

1. Johdanto

Tenonlaakson kehittämissuunnitelmaan ja rantaosayleiskaavaan liittyen Utsjoen kunta tilasi Museovirastolta arkeologisen inventoinnin Tenonlaaksossa ja Utsjokilaaksossa (välillä Mierasjärvi – Utsjoen kuntakeskus). Inventoinnin suorittamiseksi Utsjoen kunta osoitti hankkeeseen 13 000 euron budjetin. Sopimuksen mukaan inventoinnin kohteita olivat muinaismuistolain (295/62) tarkoittamat muinaisjäännökset. Maastoinventointeihin oli varattu 1 kk kenttätöitä ja jälkitöinä raportin laadinta.

Inventoinnin kenttätö tehtiin ajalla 10.8. – 5.9.2003. Käytännössä työ tapahtui siten, että allekirjoittanut kävi inventointialueen maastossa läpi muinaisjäännöksille otollisia alueita ja määrittämällä vanhojen tunnettujen muinaisjäännösten laajuutta ja kuntoa. Inventointi keskittyi enemmän Utsjokilaaksoon, kuin Tenon laaksoon, koska Tenon laakso oli jo ennestään paremmin inventoitu ja Utsjokilaaksossa on alueita, joiden muinaisjäännöskannan tunteminen on kaavoituksessa oleellista. Inventointialue oli hyvin laaja ja alueita piti myös priorisoida. Utsjoen kuntakeskuksen tuntumasta kaikki muinaisjäännökset käytiin läpi ja ne paikannettiin uudelleen GPS:n avulla. Kohteet, joissa oli tapahtunut muutoksia tai tuhoutumista pyrittiin kartoittamaan tarpeen tullen hyvinkin seikkaperäisesti kuten Kultalan kalmisto, jonka hautojen lukumäärä ei ollut entuudestaan tiedossa ja jonka ympäristössä on tapahtunut rakentamista. Inventointialueen kaikkia ennestään tunnettuja muinaisjäännöksiä ei ehditty tarkistaa, eikä se työn kannalta olisikaan ollut oleellisin seikka. Sen sijaan jotkin tunnetut kohteet laajenivat huomattavasti ja niistä löytyi uusia muinaisjäännösalueita ja –tyyppejä. Tällaisia olivat esimerkiksi Nisojavrin kivikautinen asuinpaikka, josta löytyi merkkejä asutusjatkumosta rautakaudelle ja ehkä historiallisellekin ajalle saakka ja alueelta havaittujen muinaisjäännösten kanta monipuolistui kattaen nyt myös kodanpohjia, suorakaiteenmuotoisia kivilatomuksia, pyyntikuoppia ja kvartsiniskentäpaikkoja. Mieraslompolon pyyntikuoppakohteesta tunnettiin entuudestaan 6 kuoppaa ja inventoinnissa niitä löytyi 35 lisää.

Uusia kohteita löytyi 22 kappaletta, joista huomattavin on Suohpajärvi N kohde, josta löytyi Utsjoen kunnan alueelta ensimmäinen kivikautinen keramiikka. Uudet kohteet ovat enimmäkseen pyyntikuoppia ja pyyntikulttuurin asuinpaikkoja, joiden ajoittaminen tai kulttuurikontekstuaalinen määrittäminen vaatisi tarkempia tutkimuksia.

Inventointityötä avustivat useat paikalliset asukkaat ja monia kohteita löytyi etenkin Juha Vallen kertomien havaintojen perusteella.

2. Alueen luonne

Inventointialueen muinaisjäännösten luonteeseen ja sijoittumiseen alueelle on vaikuttanut ehkä eniten maaston topografia eli jokilaaksot, joita ympäröi tunturiylänkö, sekä jokilaaksoissa harjoitettu talous, joka on ollut metsästystä, pyyntiä ja kalastusta ja myöhemmin porotaloutta. Asutuksesta huomattava osa on kautta aikojen keskittynyt jokilaaksojen alaville ja tasaisille maille. Paikoitellen etenkin Tenon laaksossa rinteet ovat niin jyrkät ja kivikkoiset, ettei asuminen niillä ole ollut mahdollista. Inventoinnissa otollisimmiksi alueiksi paljastuivat Utsjokilaakson hiekkamaat, joihin on ollut helppo kaivaa pyyntikuoppia ja joiden tasankoalueisiin myös asutus on keskittynyt. Hiekka – alueilla on nykyisin myös eroosiota, joka mahdollistaa muinaisjäännösten ja esineiden paljastumisen kasvillisuuden joukosta. Koska inventointialue oli rajattu jokilaaksoihin, on todennäköistä, että löydetty muinaisjäännöskanta edustaa vain osaa kokonaisuudesta. Tunturialueilla ja pääjokiin las-

kevien jokien ja purojen varsilla voi olla myös pyyntiin liittyviä muinaisjäännöksiä ja metsästysleirejä sekä uskomuksiin liittyviä kohteita kuten seitakiviä.

Utsjoella ilmastosta karuudesta johtuen kasvillisuuden kenttäkerros on ohutta ja maannostuminen hidasta. Näissä olosuhteissa muinaisjäännökset näkyvät hyvin maastossa ja etenkin kivirakenteet ovat usein maanpinnalle havaittavissa. Inventoinnissa löytyikin useita suorakaiteen muotoisia kivilatomuksia, jotka ovat kodan keskusliesiä. Pyyntikuopat ovat toisinaan täyttyneet mataliksi painanteiksi ja asutuilla alueilla niitä oli usein myös täytetty. Merkkejä kivikautisista asuinpaikoista löytyi mökkiteiltä, lenkkipoluilta ja moottorikelkkareiteiltä, joista kasvillisuus oli hävinnyt kulutuksen seurauksena. Kotakentät olivat edelleen havaittavissa kasvillisuuden perusteella. Kentissä kasvaa monilajinen heinäkavillisuus ja siellä täällä on pieniä katajia. Kentissä saattoi havaita myös neliön muotoisia rakennuksen pohjia sekä pyöreitä kehiä, jotka ovat kammien jäännöksiä sekä joukko epämääräisiä kuoppia ja painanteita. Historiallisen ajan asuinpaikat, joihin liittyi myös perinnetietoa olivat jokien ja purojen varsilla, joissa kasvoi runsas turve ja usein erittäin tiheä koivikko. Suurin osa tavatuista muinaisjäännöksistä oli koskemattomia eikä niiden säilyminen ole uhattuna. Tavallisimmin tuhoutumista on aiheuttanut mökkirakentaminen ja mökeille vievien teiden rakentaminen sekä kasvillisuuden kulumisesta johtuva eroosio.

3. Kohdekuvaukset, uudet kohteet

Utsjoki Matti Samuel Laitin asuinpaikka

Mjrek no: 1000 00 1292

asuinpaikka, historiallinen

järjestysno: 232

rauhotusluokka: 2

lukumäärä: 1

koordinaatit: p: 7759607 i: 3502642

z: 65

koord.selite: GPS –mittaus

Etäisyystieto: Utsjoen kirkosta 7 km suuntaan 26 goonia.

Peruskartta: 3932 03+3941 01

Utsjoki

Kuvaus: Inventoidessani Kostejärven tunnettua asuinpaikkaa Tenon rannassa paikalle tuli Maija Liisa Guttorm, joka kertoi tietävänsä lähistöllä sijaitsevan Matti Samuel Laitin (1761 – 1844) asuinpaikan. Asuinpaikka sijaitsee noin 800 metriä Utsjoen suusta koilliseen alavalla niemellä, jossa kasvaa erittäin tiheä koivikko ja maaperä on vaikeakulkuista vesijättömaata. Kohteessa on havaittavissa noin 4 m x 4m –kokoinen asumuksen pohja ja 10 metriä pohjoisempaan epämääräinen noin 4 m halkaisijaltaan oleva pyöreä painanne. Maija Liisa Guttorm tiesi kertoa, että Laitin asuinpaikkaan liittyi myös navetta tai jonkinlainen karjasuojarakennus. Edelleen hän kertoi, että Laitin muutti alueelta pois, koska Tenon tulviessa asumus jäi veden varaan ja kaksi Laitin lasta hukkui tapahtuman yhteydessä. Samasta tapahtumasta kertoo myös Jaakko Fellman (Poimintoja muistiinpanoista Lapissa / Jaakko Fellman koonnut ja suom. Agathon Meurman. Porvoo Werner Söderström 1980).

Maija Liisa Guttorm kertoi alueen maanomistajan olevan nykyisin Jooseppi Aslak Laitin perikunta, johon hän myös itse kuului.

Löydöt: -

Lisätiedot: Digitoitu, Piritta Hannula 2003

Utsjoki Puollamkoadesavu

Mjrek no: 1000 00 1293

kivikautinen asuinpaikka kivikausi

järjestysno: 233

rauhoitusluokka: 2

lukumäärä: 1

koordinaatit: p: 7759768 i: 3502914 z: 65

koord.selite: GPS -mittaus

Etäisyystieto: Utsjoen kirkosta 7 km suuntaan 30 goonia.

Peruskartta: 3932 03+3941 01 Utsjoki

Kuvaus: Inventoidessani Kostejärven tunnettua asuinpaikkaa tuli Paikalle Maija Liisa Guttorm ja halusi näyttää Matti Samuel Laitin asuinpaikan. Kävellessämme Kostejärven asuinpaikalta länteen Tenon rantatörmän päällä havaitsin törmän reunassa joen suuntaisen soikean asuinpainanteen, jossa näytti olevan kulkuaukot painanteen päissä. Painanteen koko oli noin 7 m x 4 m ja painanteessa kasvoi matalaa katajikkoo ja paksua variksenmarjaturvetta. Painanteesta länteen törmän päällä oli useassa kohtaa kvartsi ja kvartsiitti – iskoksia ja on ilmeistä, että törmän päällä sijaitsevalla tasaisella katajikkoo kasvavalla alueella on laajalti merkkejä kivikautisesta asutuksesta.

Löydöt: KM 34328: 1 – 4 Kvartsikaavin, kvartsi- ja kvartsiitti – iskoksia.

Lisätiedot: Digitoitu, Piritta Hannula 2003

Utsjoki Tielaitos N

Mjrek no: 1000 00 1294

asuinpaikat, kodanpohjat historiallinen/rautakautinen

järjestysno: 234

rauhoitusluokka: 2

lukumäärä: 5

koordinaatit: p: 7758711 i:3501799

z: 85

koord.selite: GPS –mittaus

Etäisyystieto: Utsjoen kirkosta 4,8 km suuntaan 20 goonia.

Peruskartta: 3932 03+394101

Utsjoki

Kuvaus: Tarkastaessani Matkailuhotellin ja Onnelan tunnettuja kohteita havaitsin niiden välimaastossa neljä liettä ja yhden kamminpohjan. Liesien ympärillä oli myös havaittavissa pyöreä painanne, joten liedet olivat kotien keskusliesiä. Liesistä ja kammista otettiin seuraavat GPS –lukemat:

Liesi 1 7758739/3501729.

Liesi 2 7758729/3501767

Liesi 3 7758711/3501799

Neljäs mittaus 7758710/3501815 otettiin lieden 4 ja kammin puolivälistä ja kohteet sijaitsivat 6 metrin etäisyydellä toisistaan.

Liedestä 1 lieteen 2 on 37 m suuntaan 104 goonia. Liedestä 2 on 32 m suutaan 121,5 goonia liesi 3. Liedestä 3 on 17 m suuntaan 74 goonia liesi 4 ja 14 metriä suuntaan 100 goonia kamminpohja. Kamminpohjasta ja liedestä 4 oli noin 17 metriä Utsjoen rantatörmälle.

Liesi 1 on kooltaan 2,5 m x 1 m ja edustaa tyyppillistä kodan keskellä ollutta laatikkoliettä. Lieden ympärillä noin 180 cm päässä liedestä erotettavissa kodan reunakehä.

Liesi 2 on noin 80 cm x 50 cm –kokoinen ja sen ympärillä ei ollut havaittavissa kodan reunakehää.

Liesi 3 on kooltaan noin 2 x 1 m ja saman tyyppinen laatikkoliesi kuin liesi 1. Myös tämän lieden ympärillä on noin 2 m etäisyydellä liedestä kodanpohjan reunakehä.

Liesi 4 on turpeen peitossa sen ympärillä on 2 metrin etäisyydellä valli kuten kammissa.

Kammin rakenteista on havaittavissa noin puolen metrin vahvuinen kehä, jonka rajaama sisätila on halkaisijaltaan noin 2 metriä.

Kohteen maasto on kumpuilevaa Utsjoen rantamaastoa, jossa kasvaa harvakseltaan tunturikoivuja ja koivujen välissä on laajoja jäkälän ja variksenmarjamättäiköiden alueita. Havaintomahdollisuudet ovat alueella hyvät ja kohteet erottuvat selvästi ympäröivästä maastosta.

Löydöt: -

Lisätiedot: Digitoitu, Piritta Hannula 2003

Utsjoki Annaluokta N

Mjrek no: 1000 00 1295

asuinpaikat, kodanpohjat historiallinen/rautakautinen

järjestysno: 235

rauhoitusluokka: 2

lukumäärä: 1

koordinaatit: p: 7752689 i: 3500765 z: 80

koord.selite: GPS -mittaus

Etäisyystieto: Utsjoen kirkosta 1,4 km suuntaan 170 goonia.

Peruskartta: 3932 03+3941 01

Kuvaus: Kohteessa on noin 1,20 x 1 m kokoinen kivilatomus, jonka ympärillä on neliön muotoinen painanne valleineen. Valli on noin 30 cm leveä ja sijaitsee 1 – 1,5 metrin etäisyydellä lieden ympärillä. Neliön muotoisen painanteen vieressä on hieman epämääräinen pyöreä vallillinen painanne, jonka halkaisija on 2 metriä. Kohde sijaitsee noin 30 metrin etäisyydellä Utsjoesta mäntyä kasvavalla matalalla moreenirinteellä. Edellä esitetty GPS -mittaus on otettu kivilatomuksen päältä.

Löydöt: -

Lisätiedot: Digitoitu, Piritta Hannula 2003

Utsjoki Mattajarguolbba

Mjrek no: 1000 00 1296

kivirakenteet latomukset historiallinen/rautakautinen

järjestysno: 236

rauhitusluokka: 2

lukumäärä: 2

koordinaatit: p: 7755819 i: 3500754 z: 100

koord.selite: GPS –mittaus

Etäisyystieto: Utsjoen kirkosta 2 km suuntaan 32 goonia.

Peruskartta: 3932 03+3941 01 Utsjoki

Kuvaus: Kohteessa on kaksi suorakaiteen muotoista kivilatomusta ja pieni kivikehä, joka on mahdollisesti resentti. Latomus 1 on kooltaan 1 x 2 m ja sen päältä otettu GPS –mittaus antoi arvon 7755815/3500753. Kahdeksan metriä latomuksesta 1 pohjoiseen sijaitsee latomus 2, jonka koko on myös noin 1 x 2 m ja jonka päältä otettu GPS –mittaus antoi arvon 7755824/3500754. Latomuksesta 2 noin 120 metriä pohjoisluoteeseen sijaitsi 50 cm x 50 cm –kokoinen kivikehä, joka oli ilmeisesti liesikiveys. Kivet olivat suuria ja rakennelma vaikutti myöhäiseltä vaikkakin kivet olivat jo jäkälöityneet harmaiksi ja turve oli osittain peittänyt kivet. GPS –mittaus kiveyksestä antoi arvon 7755924/3500742.

Kohde sijaitsee Utsjoen nykyisen kaatopaikan ja Heärgetussamladdu –nimisen lammen puolivälissä Utsjoen laaksoon laskevan rinteän ylätasanteella.

Löydöt: KM 34327 kvartsi – iskoksia

Lisätiedot: Digitoitu, Piritta Hannula 2003.

Utsjoki Maddahkuoihkkasuolu

Mjrek no: 1000 00 1297

muinaisjäännösryhmät: kodanpohja, pyyntikuoppa, kivikautinen asuinpaikka
kivikausi, rautakausi, historiallinen aika

järjestysno: 237

rauhoitusluokka: 2

lukumäärä: 3

koordinaatit: p: 7756291 i: 3501094

z: 85

koord.selite: GPS –mittaus

Etäisyystieto: Utsjoen kirkosta 5 km suuntaan 23 goonia.

Peruskartta: 3932 03+3941 01

Utsjoki

Kuvaus: Kohde sijaitsee Utsjoen länsirannalla samalla kohtaa, kuin joessa sijaitseva Maddahkuoihkkasuolun saari. Kohteessa on alemmalla rantaterassilla kivikautinen asuinpaikka, jossa on useassa kohtaa kvartsi – iskoksia. Samassa kohtaa sijaitsee myös useita resentejä kalastajien liesiä, joten maan värjäytymistä ja hiilistä sekä kiveyksistä ei voi varmuudella sanoa, liittyvätkö ne myöhemmän toimintaan. Harjanteen päällä keskellä lenkkeilypolkua on pyöreä kodanpohja keskusliesineen ja yksi pyyntikuoppa. Kodanpohjan ja pyyntikuopan ympäriltä lenkkeilypolun käyttö on kuluttanut kasvillisuuden ja kodanpohja ja pyyntikuoppa ovat helposti havaittavissa. Kohteen kodanpohjan liedestä otettu GPS –mittaus antoi tulokseksi 7756291/3501094 ja pyyntikuopasta otettu mittaus tuloksen 7756263/3501065. Kodanpohjan liesi on suorakaiteen muotoinen kivilatomus kooltaan 1,2 m x 0,5 m, jonka ympärillä on 20 cm syvä kotapainanne ja joka ulottuu 1,5 m etäisyydelle keskusliedestä. Pyyntikuoppa on soikea ja sen pisin halkaisija on 2 m. Kuopalla on syvyyttä 50 cm. Kohde rajautuu lännessä Rievanradnu –kohteeseen ja pohjoisessa Nisojavri –kohteeseen. Naapurikohteiden maasto on hienoa hiekkaa ja Maddahkuoihkkasuolun kohteessa maaperä on kivistä harjua. Kohteen maaperä on kovalla kulutuksella, koska kodanpohjan ja pyyntikuopan yli kulkevaa polkua käytetään lenkkeilyyn, mopoiluun ja ilmeisesti talvella siitä kulkee moottorikelkkareitti. (pyyntikuoppa kuva: 126469 ja kodanpohja kuva: 126471).

Löydöt: KM 34326: 1 – 4 Kvartsiittikaavin, kvartsi- ja kvartsiitti – iskoksia, punaliusketta.

Lisätiedot: Digitoitu, Piritta Hannula 2003.

Utsjoki Rievanradnu

Mjrek no: 1000 00 1298

muinaisjäännösryhmät: latomukset, kivi-
kautinen asuinpaikka
kivikausi, rautakausi, historiallinen aika

järjestysno: 238

rauhoitusluokka: 2

lukumäärä: 3

koordinaatit: p: 7756473 i: 3501009

z: 90

koord.selite: GPS –mittaus

Etäisyystieto: Utsjoen kirkosta 5 km suuntaan 20 goonia.

Peruskartta: 3932 03+3941 01

Kuvaus: Kohteessa on kaksi suorakaiteen muotoista kivilatomusta ja kaksi kvartsikeskittymää. Itäisemmän latomuksen päältä otettu GPS –arvo on 7756469/3501017 ja läntisemmän 7756473/3501009. Latomukset sijaitsevat jyrkästi pohjoiseen kohoavan hiekkarinteen eteläreunassa 10 metrin etäisyydellä toisistaan. Molempien latomusten pohjoispäässä on soikea suuri päätykivi ja latomukset ovat kooltaan noin 1,50 m x 0,5 m. (kuva: 126473) Latomuksista luoteeseen 13 metriä on kaksi kivikeskittymää, jotka ovat mahdollisesti liesikiveyksiä. Latomuksista länteen hiekkaharjussa on notko, jonka pohjalla on kahdessa eri kohdassa kvartsikeskittymä (kuvat: 126475 – 6). Längisemmästä keskittymästä otettu GPS –mittaus antoi arvon 7756510/3500948. Latomusten ja kvartsilöytöpaikkojen välissä kulkee Rievanradnu –niminen tie, jonka molemmin puolin on taloja. Itäisemmästä latomuksesta noin 10 m itään kulkee voimajohtolinja. Idässä kohde rajautuu Nisojavrin ja Maddahkuoihkasuolun kohteisiin. Kohteen eteläpuolella on kolme pientä lampea, joista eteläisin on nimeltään Heärgetussamladdu. Kohteen pohjoispuolella kulkee Ringi –niminen tie ja lännessä kohoaa hiekkaharju. Rievanradnun kohde on eroosioaltis, koska sen maaperä on erittäin hienoa hiekkaa, joka eteläosan rinteessä valuu valtoimenaan kasvillisuuden puutteessa. Alueen halki kulkee runsaasti lenkkeilypolkuja mm molempien kvartsikeskittymien yli.

Löydöt: KM 34325: 1 – 2 Kvartsi- ja kvartsiitti - iskoksia

Lisätiedot: Digitoitu, Piritta Hannula 2003

Utsjoki Attasuolu

Mjrek no: 1000 00 1299

kodanpohjat: kammit

historiallinen, rautakautinen

järjestysno: 239

rauhoitusluokka: 2

lukumäärä: 1

koordinaatit: p: 7747292 i: 3500365

z: 85

koord.selite: GPS -mittaus

Etäisyystieto: Utsjoen kirkosta 6,2 km suuntaan 195 goonia.

Peruskartta: 3932 02 Patoniva

Kuvaus: Kohteessa on soikea kodan tai kammin pohja, jonka vallin rajaama sisäpinta – ala on 3 x 1 m. Valli on 50 cm leveä. Vallin pitkien sivujen puolella välissä on molemmilla puolin painanteet, jotka ovat mahdollisesti kulkuaukkoja. Kodanpohja on pitkittäisesti Utsjoen suuntaisella kapealla harjulla, joka on Aksoladdun ja siitä Utsjokeen päin sijaitsevan pienen lammen välissä. Kohteesta noin 30 etelään on Aksoladdun ja lammen välille kaivettu oja. Kohteen maasto on paksua turvetta kasvava hiekkaharju ja turpeen paksuudesta johtuen kodanpohjan muodot ovat heikosti näkyvissä.

Löydöt: -

Lisätiedot: Digitoitu, Piritta Hannula 2003

Utsjoki Jesnalvarri

Mjrek no: 1000 00 1300

pyyntikuopat

ajoittamaton

järjestysno: 240

rauhoitusluokka: 2

lukumäärä: 1

koordinaatit: p: 7743152 i: 3500151

z: 82

koord.selite: GPS –mittaus

Etäisyystieto: Utsjoen kirkosta 9,8 km suuntaan 198 goonia.

Peruskartta: 3932 02 Patoniva

Kuvaus: Kohteessa on valliton soikea pyyntikuoppa, jonka halkaisija on pituus – suunnassa 2 m. Kuoppa on vain 20 cm syvä ja se näyttäisi ajan mittaan täyttyneen maa – aineksella. Kohde sijaitsee Utsjoen länsirannalla Jomppalanjärvestä lounaaseen sijaitsevien kahden järven välisen harjun luoteisen puolelta kulkevassa notkossa. Kohteen maastossa kasvaa harva mäntykasvillisuus ja havaintomahdollisuudet ovat hyvät.

Löydöt: -

Lisätiedot: Digitoitu, Piritta Hannula 2003

Utsjoki Puoddopohki

Mjrek no: 1000 00 1301

pyyntikuopat

ajoittamaton

järjestysno: 241

rauhitusluokka: 2

lukumäärä: 1

koordinaatit: p: 7745001 i: 3500295

z: 95

koord.selite: GPS -mittaus

Etäisyystieto: Utsjoen kirkosta 9 km suuntaan 96 goonia.

Peruskartta: 3932 02 Patoniva

Kuvaus: Kohteessa on yksi suuri pyyntikuoppa, jonka halkaisija on 5 m ja syvyys 1,8 m. Utsjoelle vievän tien leikkaus on katkaissut harjun, jolla pyyntikuoppa sijaitsee ja on mahdollista, että kuoppia on hävinnyt tien rakennuksen yhteydessä. Kohde sijaitsee Patonivassa Utsjoen itärannalla kohdassa jossa silta ylittää joen. Kohteen maasto on jyrkkärinteinen niemi Utsjoessa ja pyyntikuoppa on kesämökeille johtavan tien ja Utsjoelle johtavan tien leikkauksen välimaastossa. Maaperä on alueella hiekkakangasta, jossa kasvaa mäntyjä.

Löydöt: -

Lisätiedot: Digitoitu, Piritta Hannula 2003

Utsjoki Leppälä

Mjrek no: 1000 00 1302

pyyntikuopat

ajoittamaton

järjestysno: 242

rauhoidusluokka: 2

lukumäärä: 1

koordinaatit: p: 7731558 i: 3503120

z:110

koord.selite: GPS -mittaus

Etäisyystieto: Utsjoen kirkosta 22,5 km suuntaan 190 goonia.

Peruskartta: 3932 01 Kenesjärvi

Kuvaus: Kohteessa on soikea vallillinen pyyntikuoppa, jonka pisin halkaisija on 2 m ja syvyys 30 cm. Kohde sijaitsee Utsjoelle vievän tien ja Utsjoen välissä Leppälän taloon vievän tien ja Leäibejohkajoen puolella välissä. Pyyntikuopasta on matkaa Utsjoelle vievän tien reunaan noin 10 metriä ja kuoppa näkyy tielle. Kohteen maasto on Utsjokilaakson rinnettä, jossa kasvaa mäntymetsä, maaperä on kivistä hiekkakangasta. Noin 7 m kuopan eteläpuolella on pieni hiekkakuoppa ja 30 m kuopasta etelään on pelto.

Löydöt: -

Lisätiedot: Digitoitu, Piritta Hannula 2003

Utsjoki Oanekisladdu

Mjrek no: 1000 00 1303

asuinpaikat, kentät

historiallinen

järjestysno: 243

rauhoitusluokka: 2

lukumäärä: 1

koordinaatit: p: 7749085 i: 3500701

z: 85

koord.selite: GPS -mittaus

Etäisyystieto: Utsjoen kirkosta 5 km suuntaan 190 goonia.

Peruskartta: 3932 02 Patoniva

Kuvaus: Oanekisladdun kentästä ilmoitti poroisäntä Juha Valle, jonka veneellä lähdimme tarkastamaan kohdetta. Kohde sijaitsee Utsjoen itärannalla sijaitsevan Oanekisladdu lammen kohdalla Utsjokeen itärannalta laskeutuvalla niemellä. Niemen pohjoisosassa on yhä havaittavissa kentille ominainen kulttuurikasvillisuus; heinäkasvien runsaus, variksenmarjamättäiköt ja pienet katajat (Katso kuvat: 126 484 – 126 486). Niemen pohjoispäässä on havaittavissa neliön muotoisen rakennuksen pohja ja pyöreä kammin pohja sekä epämääräisiä valleja ja kuoppia. Rakenteiden tarkkaa olemusta oli vaikea havaita, koska alueella kasvaa paikoin paksu turve ja paikoin heinäkasvillisuus. Alueelta korjataan ilmeisesti vieläkin heinää, minkä vuoksi alue ei ole metsittynyt. Pohjoiseen pistävän niemen ja Utsjoen itärannan välissä on hiekkaranta, joka toimii oivallisena venesatamana kohteeseen kuljettaessa. Niemen eteläkärjessä kasvaa mäntymetsää ja alueella on epämääräinen kiveys; mahdollisesti liesi.

Löydöt: -

Lisätiedot: Digitoitu, Piritta Hannula 2003

Utsjoki Kuhkesladdu

Mjrek no: 1000 00 1304

pyyntikuopat

ajoittamaton

järjestysno: 244

rauhitusluokka: 2

lukumäärä: 19

koordinaatit: p: 7748775 i: 3500925 z: 85

koord.selite: GPS -mittaus

Etäisyystieto: Utsjoen kirkosta 5 km suuntaan 191 goonia.

Peruskartta: 3932 02 Patoniva

Kuvaus: Kuhkesladdun pyyntikuopista ilmoitti Juha Valle, joka oli edellispäivänä käynyt perheineen alueella marjastamassa. Saavuimme kohteeseen inventoinnin viimeisenä päivänä kello 23, jolloin oli jo pimeää ja vettä satoi runsaasti. Pyyntikuopat olivat erittäin suuria ja syviä ja suurin osa niistä sijaitsi Kuhkes- ja Oanekisladdujen välisellä kankaalla. Osa kuopista oli myös Kuhkesladdun itäpuolisella harjulla ja todennäköisesti kaikkia kuoppia ei olosuhteista johtuen löydetty. Kohteen maasto on tunturikoivua kasvavaa jäkäläkangasta, jonka maaperä on hiekkaa. Pyyntikuopat dokumentoitiin ottamalla niistä GPS -paikannukset.

	epe	dop	i	p
Pyyntikuoppien paikannukset:	11	2.7	3500954	7748482
	-	-	3500951	7748473
			3500953	7748474
	-	-	3500946	7748481
	6	1.5	3500916	7748904
	-	-	3500918	7748916
	-	-	3500917	7748926
	-	-	3500944	7748507
	-	-	3500940	7748522
	8	1.7	3500901	7748784
	6	1.4	3500899	7748844
	-	-	3500895	7748946
	-	-	3500889	7748955
	-	-	3500975	7748952
	9	2.2	3500953	7748975

Löydöt: -

Lisätiedot: Digitoitu, Piritta Hannula 2003

Utsjoki Suohpajavri N

Mjrek no: 1000 00 1306

muinaisjäännösryhmät: kivikautinen asuinpaikka, latomuksia (5 kpl), pyyntikuoppia (10 kpl)

kivikausi, rautakausi, historiallinen aika

järjestysno: 245

rauhoitusluokka: 2

lukumäärä: 16

koordinaatit: p: 7748860 i: 3500513 z: 90
 Kohde sijaitsee alueella: i 3500 45 – 60 p 774880 – 774915.
 koord.selite: GPS –mittaus
 Etäisyystieto: Utsjoen kirkosta 5 km suuntaan 192 goonia.
 Peruskartta: 3932 02 Patoniva

Kuvaus: Kohde sijaitsee Utsjoen länsirannalla joen ja Utsjoelle vievän tien välimaastossa. Kohteen kivikautinen asuinpaikka sijaitsee Suohpajärven luoteisrannalla, joka on jyrkkä hiekkarinne ja jossa on useita tasanteita. Asuinpaikka on rinteeseen puolivälissä olevalla tasanteella. Alueella sijaitsee useita kesämökkejä ja asuinpaikkahavainnot ovatkin kesämökkitieltä ja sen päässä olevalta kääntymispaikalta. Pyyntikuopat sijaitsevat Utsjoen tien varressa sijaitsevan Varpulan talon ja edellä kuvatun kesämökkiasutuksen välisellä alueella. Kuoppia on molemmin puolin kesämökeille johtavaa tietä. Kivilatomukset sijaitsevat Utsjokeen laskevan rinteeseen päällä ja edellä kuvattu asuinpaikka on samalla kohtaa rinteeseen puolivälissä noin 80 metrin etäisyydellä. Kivikautisen asuinpaikan merkkejä olivat kesämökkitieltä löytyneet palaneet luut, kvartsi- ja kvartsiitti – iskokset, palaneet kivet sekä keramiikka. Keramiikkaa löytyi muutamia paloja, joissa oli havaittavissa astian ulkopinnalta painetut kuopat ja karkea kivirouhesekoite. Keramiikka on luultavimmin Säräisniemi 1 keramiikkaa. Kesämökkitiellä oli havaittavissa myös harmaata likamaata ja punaiseksi värjäytynyttä maata noin 40 metrin matkalla. Kaikki viisi kivilatomusta ovat kooltaan noin 1 x 2 m ja ne sijaitsevat rivissä Utsjoen rannan suuntaisesti 35 metrin matkalla. Pyyntikuopat ovat soikeita tai pyöreitä, sekä vallillisia että vallittomia ja keskimäärin niiden halkaisija on 2 m ja syvyys 40 cm. Pyyntikuoppajono kulkee kaakosta luoteeseen Utsjoen rannasta Varpulan taloa kohden.

Kohteen maaperä on hienoa hiekkaa, joka kohteen kivikautisella asuinpaikalla on erittäin eroosioaltis. Rantaan menevien kesämökkiteiden kohdalla on jo tapahtunut eroosiota, jossa hiekka on sadeveden vaikutuksesta valunut Utsjokeen. Kesämökkitiet on tehty alueelle poistamalla vain hieman turvetta ja pintamaata. Koska Utsjoella maannostuminen on hidasta, löytökerrokset ovat yleensä ohuita ja tässäkin tapauksessa kivikautisen asuinpaikan rikkain löytökerros on luultavasti juuri nyt tien pinnassa.

Löydöt: KM 34323: 1 – 5 Keramiikkaa, palanutta luuta, kvartsi- ja kvartsiitti – iskoksia.

Lisätiedot: Digitoitu, Piritta Hannula 2003

Utsjoki Puksal

Mjrek no:1000 00 1307

· kodanpohjat

historiallinen

järjestysno: 246

rauhoidusluokka: 2

lukumäärä: 1

koordinaatit: p: 7739117 i: 3500821 z: 90

koord.selite: GPS -mittaus

Etäisyystieto: Utsjoen kirkosta 15 km suuntaan 198 goonia.

Peruskartta: 3932 01 Kenesjärvi

Kuvaus: Kohteessa on neliön muotoinen asumuksen pohja, jonka keskellä on suorakaiteen muotoinen liesi. Pohja – ala on havaittavissa puolen metrin vahvuisen vallin rajaamana 4 x 4 metrin kokoisena alueena. Keskusliesi on noin metrin mittainen ja puolen metrin levyinen. Asumuksenpohjan pohjoisnurkan ulkopuolella on myös epämääräinen kivikasa. Rakennelman päällä kasvaa paikoin paksu turve ja kiveysten todellista kokoa on vaikea hahmottaa. Kodanpohjan länsipuolelta kulkee hiekkatie, joka on aivan kiinni neliön länsiseinässä ja ehkä osittain sen päälläkin.

Kohde sijaitsee aivan Puksaljohkan pohjoisrannalla kohdassa, jossa joen yli kulkee silta Kevon tutkimusasemalle johtavalla tiellä. Kohteen länsipuolella on soramonttu ja Puksaljohkan rannassa on useita kesämökkejä. Kohteen maaperä on hiekkaista mäntykangasta.

Löydöt: -

Lisätiedot: Digitoitu, Piritta Hannula 2003

Utsjoki Tsiekkakuoihka S

Mjrek no: 1000 00 1310

kalapato

ajoittamaton

järjestysno: 247

rauhoidusluokka: 2

lukumäärä: 1

koordinaatit: p: 7731902 i: 3502965 z: 110

koord.selite: GPS –mittaus

Etäisyystieto: Utsjoen kirkosta 22 km suuntaan 191 goonia.

Peruskartta: 3932 01 Kenesjärvi

Kuvaus: Kenesjärven ja Poareskieddejavrin välillä Utsjoki virtaa kapeassa uomassa noin kahden kilometrin matkalla ja ennen Poareskieddejavrea sijaitsee Tsiekkakuoihka (usvakoski) Leppälän talon ja peltoaukeiden kohdalla. Peltoaukeiden pohjoispäädyn kohdalla joessa on havaittavissa kivi-rakennelmia, jotka oppaana olleen Juha Vallen mukaan liittyvät kalapatoon. Tällä kohdin Utsjoki virtaa vuolaana itärannan puolella ja rakennelman tarkempi tutkimus ei ollut mahdollista. Rannalta saattoi kuitenkin havaita pitkiä kivistymuodostelmia jotka kulkivat joen poikki muodostaen suppi-lon alavirtaan nähden ja päästäen suurimman virran kulkemaan uoman rantojen läheisyydessä.

Löydöt: -

Lisätiedot: Digitoitu, Piritta Hannula 2003

Utsjoki Vanhankentän niva

Mjrek no: 1000 00 1314

asuinpaikat, kenttä

historiallinen

järjestysno: 248

rauhoidusluokka: 2

lukumäärä: 1

koordinaatit: p: 7730767 i: 3503220 z: 95

koord.selite: GPS -mittaus

Etäisyystieto: Utsjoen kirkosta 22 km suuntaan 190 goonia.

Peruskartta: 3932 01 Kenesjärvi

Kuvaus: Kuten nimikin kertoo kohde sijaitsee Poareskieddejavrin eteläpäässä sijaitsevan nivan kohdalla Utsjoen länsirannalla. (Poareskiedde = vanha kenttä ja niva on joessa sijaitsevan järven kohta, jossa veden tasainen osuus murtuu jälleen virtaavaksi joeksi). Kohde sijaitsee Utsjokeen laskevan pienen puron suulla. Maasto on kumpuilevaa pienten koivujen ryteikköä. Kohteessa oli havaittavissa 2,5 m x 5 m kokoinen valli ja muita epämääräisiä vallimaisia rakenteita ja kiveyksiä. Oppaana toimineen Juha Vallen mukaan on olemassa perimätietoa vanhassa kentässä asumisesta. Vallen mukaan myös hänen sukunsa on aikanaan muuttanut vanhasta kentästä Leppälän tilalle.

Löydöt: -

Lisätiedot: Digitoitu, Piritta Hannula 2003

Utsjoki Jaakkola

Mjrek no: 1000 00 1315

pyyntikuopat

ajoittamaton

järjestysno: 249

rauhotusluokka: 2

lukumäärä: 4

koordinaatit: p: 7746530 i: 3499900

z: 100

koord.selite: GPS –mittaus

Etäisyystieto: Utsjoen kirkosta 7,8 km suuntaan 200,5 goonia.

Peruskartta: 3914 11 Mielkejokskaidi

Kuvaus: Kohde sijaitsee 13 km etelään Utsjoen keskustasta Utsjoelle vievän tien molemmin puolin. Kohteen pohjoispuolella on hiekkatie joka johtaa Jaakkolan tilalle ja tien vieressä on kyltti ”Nuor- gam 60, Utsjoki 13”. Kohteen eteläpuolitse kulkee tien alitse Utsjokeen laskeva oja. Pyyntikuopista kaksi sijaitsee tien länsi- ja kaksi itäpuolella. Länsipuolella sijaitsevat kuopat ovat aivan tien leikkauksen reunalla ja eteläisempi kuoppa on puolittunut leikkauksessa. Itäpuolen kuopat ovat ojaan laskevassa hiekkarinteessä.

Pyyntikuoppa/ vallit	halkaisija/ syvyys	epe	dop	i	p
Pk 1, valliton	3/1 m	5	1.2	3499872	7746498
Pk2, valliton	2/1 m	4	1.1	3499897	7746566
Pk3, vallit	4/1 m	-	-	3499930	7746547
Pk 4, vallit	4/0,7 m	5	1.4	3499939	7746532

Löydöt: -

Lisätiedot: Digitoitu, Piritta Hannula 2003

Utsjoki Kiddersaijavri

Mjrek no: 1000 00 1316

pyyntikuopat

ajoittamaton

järjestysno: 250

rauhitusluokka: 2

lukumäärä: 1

koordinaatit: p: 7745274 i: 3499936 z: 95

koord.selite: GPS -mittaus

Etäisyystieto: Utsjoen kirkosta 8,5 km suuntaan 200 goonia.

Peruskartta: 3914 11 Mielkejokskaidi

Kuvaus: Noin 100 metriä Jorbajärven asutusalueelle vievän tien risteyksestä etelään Utsjoelle vievän tien itäpuolella metrin etäisyydellä tien leikkauksesta on pyyntikuoppa, jonka halkaisija on 4 metriä ja syvyys 50 cm. Kuoppa näkyy tielle. Maasto on kohteessa hiekkaista mäntykangasta.

Löydöt: -

Lisätiedot: Digitoitu, Piritta Hannula 2003

Utsjoki Kordsamladdu E

Mjrek no: 1000 00 1317

pyyntikuopat, kivilatomus? ajoittamaton

järjestysno: 251

rauhoitusluokka: 2

lukumäärä: 3

koordinaatit: p: 7761500 i: 3499400 z: 80

koord.selite: GPS -mittaus

Etäisyystieto: Utsjoen kirkosta 7,6 km suuntaan 389 goonia.

Peruskartta: 3923 10 Koahppeloaivi

Kuvaus: Kohteessa on kaksi pyyntikuoppaa ja epämääräinen latomus, joka voi myös olla luonnon kivikko. Pyyntikuopat sijaitsevat Tenojoen laaksoon laskevalla kivisellä rinteellä ja latomus on laakson pohjalla tasaisella maalla. Kohteen pohjoispuolella on Tenojoki noin 100 metrin etäisyydellä ja eteläpuolella on jyrkkä hiekkainen rinne. Utsjoelta Karigasniemeen johtavalta tieltä poikkeaa rinteeseen päälle hiekkatie, jolta on matkaa kohteeseen noin 100 metriä.

	epe	dop	i	p
pyyntik.1	5	1.4	3499497	7761476
pyyntik. 2	4	1.0	3499428	7761491
kivilatomus	4	0.9	3499330	7761550

Löydöt: -

Lisätiedot: Digitoitu, Piritta Hannula 2003

Utsjoki Koadniljoki

Mjrek no: 1000 00 1319

asuinpaikka,

historiallinen

järjestysno: 252

rauhoidusluokka: 2

lukumäärä: 1

koordinaatit: p: 7756293 i: 3477971

z: 115

koord.selite: GPS -mittaus

Etäisyystieto: Utsjoen kirkosta 22 km suuntaan 307 goonia.

Peruskartta: 3914 06 Rodnajoaivi

Kuvaus: Kohde sijaitsee Tenojokeen laskevan Koadniljoen ja Utsjoki – Karigasniemi –tieltä Tenon rantaan poikkeavan tien välimaastossa noin 50 metrin etäisyydellä päätiestä. Hiekkatien eteläpuoliossa reunassa on havaittavissa neliskulmaisen rakennuksen pohja, jonka koko on 4 x 5m. Rakennuksen reunat näkyvät valleina, joissa on myös havaittavissa kiveystä. Alueen maasto on savista moreenia ja kasvillisuutena on katajikkoa ja ruohokasvillisuutta.

Löydöt: -

Lisätiedot: Digitoitu, Piritta Hannula 2003

Utsjoki Keävukeävnnis

Mjrek no:1000 00 1320

pyyntikuopat

ajoittamaton

järjestysno: 253

rauhitusluokka: 2

lukumäärä: 7

koordinaatit: p: 7737250 i: 3498022 z: 95

koord.selite: GPS -mittaus

Etäisyystieto: Utsjoen kirkosta 16,5 km suuntaan 208 goonia.

Peruskartta: 3914 10 Uhtsaskaiddas

Kuvaus: Kohde löytyi Kevojoen laaksoon suuntautuneella retkellä, jossa oppaana toimi Juha Valle. Kohde sijaitsee Pikku Kevojärvestä 1,2 km Kevojoen yläjuoksun suuntaan Kevojoen länsirannalla. Pyyntikuopat sijaitsevat pienen järven (kuoppien pohjoispuolella) ja supan välisessä laaksossa ja kuoppajonosta on Kevojokeen noin 80 metriä. Pyyntikuoppien länsipuolella kohoavat jyrkästi Uhtsaskaiddasin rinteet ja itäpuolella on Kevojoen suuntainen harju.

	Kuoppa	epe	dop	i	p
Keävukeävnnis	pk 1	8	1.6	3498075	7737229
	pk 2	8	2.2	3498033	7737234
	pk 3	8	2.1	3498016	7737274
	pk4	8	2.0	3498005	7737283
	pk 5	-	-	3498002	7737295
	pk 6	-	-	3497984	7737326
	pk 7	6	1.4	3497969	7737370

Löydöt: -

Lisätiedot: Digitoitu, Piritta Hannula 2003

4. Vanhat, tarkastetut kohteet

Vanhoista kohteista ei otettu systemaattisesti gps -paikannuksia. Kohteista tarkistettiin lähinnä edellisten inventointien ja tarkastusten kuvausten perusteella tapahtuneet muutokset tai lähistöllä tapahtunut maankäyttö tai rakentaminen.

Kohde:	mj.tyyppi	p	i
94 Vanhainkoti 148	kivik.asp	3500729	7753207

gps -mittaus hotellin pihasta.

Vanhainkodissa toimii nykyisin hotelli Pohjan Tuli. Kohteen maastossa ei havaittu kamminpohjaa tai merkkejä kivikautisesta asutuksesta. Rannassa oli palaneita kiviä, mutta ne voivat olla peräisin nykyisestä tulistelusta. Rannan hietikossa ja hotellin ympäristössä on tulisteltu ja muokattu maaperää siinä määrin, että alueelta on vaikea enää hahmottaa alkuperäistä tilannetta.

93 Juhuniemi 147 pyyntik.

Juhuniemen pyyntikuopista löytyi 7. Näkkäljärvi oli havainnut niitä 1961 kartoituksessaan 12 ja Rankama 1988 9 kappaletta. Juhuniemelle johtavan harjun päälle oli rakennettu tie.

63 Varpula 103	kivilat.	3500412	7748553
----------------	----------	---------	---------

Kohteessa on kivilatomuksia, joista yhden yli menee moottorikelkkareitti ja latomus on osittain tuhoutunut kelkkareitin kunnostuksessa. Latomukset ovat rivissä 73 goonin suuntaisesti ja niiden etäisyydet toisistaan ovat lännestä itään 3 m, 4 m, 6 m ja 6 m. Tuija Rankama on havainnut 1987 ja 1988 inventoinneissa 7 latomusta, joista 2003 inventoinnissa havaittiin 5. Latomuksista 25 metriä luoteeseen on haudattu koira ja noin 40 metriä pohjoiseen on rakennettu poroaita.

111 Suohpajavri 177 pyyntik.

Suohpajärven pyyntikuoppa – alueella ei ollut tapahtunut muutoksia. Kohteen ovat aikaisemmin inventoineet Arponen ja Rankama 1989.

92 Suohpajavri W 146 pyyntik.

Suohpajavrin joen länsirannalla olevat kuopat tarkastettiin, eikä niissä havaittu muutoksia. Alueen on kartoittanut 1961 Näkkäljärvi ja inventoinut 1988 Rankama.

68 Matkailuhotelli 110	kodanpohjia	3501374	7758616
------------------------	-------------	---------	---------

Kohteessa ei havaittu tapahtuneen muutoksia 1988 Rankaman inventoinnin jälkeen.

91 Aksoladdu 145	pyyntik.	3500194	7746833
------------------	----------	---------	---------

Kohteessa ei havaittu tapahtuneen muutoksia 1988 Rankaman inventoinnin jälkeen.

33 Entinen rajavartiosto 60,119	kodanpohjia	3502010	7759073
	pyyntik.	3501911	7759015

Kohteen kodanpohjat ja pyyntikuoppa ovat samassa kunnossa, kuin ne kuvataan SKL muinaisjään-
nöshuettelossa.

- 114 Utsjokisuu itä 180** kodanpohjia 3502097 7758992
Kohteessa ei ole tapahtunut muutoksia sitten Tuija Rankaman 1989 antaman inventointikuvauksen jälkeen. Sorakuoppaan on kasvanut lehtimetsää ja aluetta käytetään edelleen leiriytymiseen.
- 72 Teadnumohkki 120** kivilat. 775914 50219
Alueella ei ole tapahtunut muutoksia sitten 1988 Arposen ja Rankaman kartoitukseen.
- 65 Kostejärvi lounas 106** kodansija 775938 50262
Alue on koskematon kivikangas. Kodansijaa ei inventoinnissa löytynyt, koska koko kangas on täynnä erilaisia kivimuodostelmia.
- 35 Kostejärvi W 62** kodanpohjia 775958 50258
Kohteen kodanpohjia ei inventoinnissa löytynyt, koska alue on erittäin tiheänä kasvavaa katajikkoja ja maan muotojen havainnointi on vaikeaa. Alueelle on rakennettu kesämökkejä.
- 5 Kostejärvi 18** kodanpohjia 3503120 7759798
Kostejärven talon isännän mukaan aluetta vuokraavat nykyisin poromiehet, jotka kaksi vuotta sitten laajensivat peltoa Tenon rantaan päin. Nykyisellään Tenon rantatöyrään ja pellon välissä on noin 7 m levyinen kaistale. Pellossa on nähtävissä yksi painanne, josta GPS –mittaus on otettu. Edelliskeran alueen on inventoinut Jarmo Kankaanpää 1985 ja alueella mainitaan olleen ryhmä 4 – 6 m halkaisijaltaan olevia kuoppia ja maavalli. Ilmeisesti rakenteet ovat hävinneet maan muokkauksessa.
- 2 Niemelä 10** kivi/varh.met3503182 7759456
asuinpaikka
Alueelta on lakkautettu leirintäalue ja maastossa on havaittavissa vain leirintäalueeseen liittyviä tienpohjia ja kiveyksiä. GPS –mittaus on otettu leirintäalueen portilla sijaitsevan kioskin edestä tieltä.
- 11 Seitigädgi 33** seita 775804 50090
Kohteessa ei ole tapahtunut muutoksia verrattuna aikaisempiin kuvauksiin.
- 6 Onnela 19,60** kivi/varh.met3501936 7758880
asuinpaikka
Onnelan kohteessa ei ole tapahtunut muutoksia sitten Rankaman 1988 kaivausten. Rantatörmän hiekka on jatkanut valumistaan Utsjokeen ja kaivausten koekuopat ovat edelleen havaittavissa, mikä kertoo alueen eroosioalttiudesta.
- 12 Onnela 34** kalaseita 3501944 7758848
Kohteessa ei ole tapahtunut muutoksia sitten aikaisempien kuvauksien.
- 62 Tielaitos 102** latomus 3501847 7758855
Kohteessa ei ole tapahtunut muutoksia sitten Rankaman 1987 inventointikuvauksen.
- 34 Kirkonkylä 61** kivkik.asp 775838 50092
Kohteessa ei ollut havaittavissa mitään kivikautiseen asuinpaikkaan viittaavaa. Rantatörmä jatkaa sortumistaan Utsjokeen ja alueen hiekka on tuulieroosion kuluttamaa.

- 30 Äimäjoki II 57** kodanpohja 776062 49992
Kohteessa ei ole tapahtunut muutoksia sitten Rankaman inventointikuvauksen 1988.
- 31 Äimäjoki III 58** kodanpohja 776060 50018
Kodanpohja sijaitsee poroaidan ja pihan reunassa olevan auton kääntöpaikan vieressä ja alueella maakerrosten kuluminen on huomattavaa.
- 32 Coalgasbore 39** kodanpohjia 7759 89 – 96 500 34-43
Kultalan tilan niittyjä lähinnä olevat kodanpohjat oli peitetty heinillä ja roskilla.
- 3 Kultala 12** kalmisto 3500172 7760771
Gps –paikannus otettiin kalmiston keskivaiheilta. Kalmisto kartoitettiin ja alueelta löytyi 72 varmaa hautaa ja 24 epävarmaa hautaa ja kaksi pyyntikuoppaa. Kalmiston luoteispuolelta johtaa tie Vallen lomakylään ja tie on ilmeisesti osittain kalmiston päällä.
- 26 Tanssijoki länsi 53** kodanpohja 776216 47966
Kohteeseen oli hiljattain pystytetty muinaisjäännöksestä kertovat kyltit, muuten kohde on Kankaanpään 1985 inventoinnissa kuvaamassa kunnossa.
- 27 Tanssijoki itä 54** asuinkenttä 776250 48020
pyyntikuoppa
Tanssijoki itä –kohteeseen oli hiljattain pystytetty muinaisjäännöksestä kertovat kyltit, muuten kohde on Kankaanpään 1985 inventoinnissa kuvaamassa kunnossa.
- 71 Kuolleitten kulpuna 116** pyyntikuoppia, kodansijoja
7760 76 – 7761 36 498 62 – 96
Kohteeseen on pystytetty poroaita, jonka sisällä osa kuopista sijaitsee. Muuten kohteessa ei ole tapahtunut muutoksia.
- 25 Koadnelveijavri 52** pyyntik/kenttä 3477799 7755605
Kohteessa ei ollut havaittavia muutoksia sitten Rankaman 1988 kuvauksen.
- 125 Nisojavri 198** kivik.asp. 3501146 7756373
Kohteeseen vievältä hiekkatieltä löytyi kvartsikaavin KM 34324. Kohteen eteläpuolelta löytyi Maddahkuoihkasuolun kohde ja itäpuolelta Rievanradnun kohde. Nämä kolme kohdetta muodostavat laajan moniperiodisen muinaisjäännösryhmän, jonka maasto on erittäin eroosioaltis ja alueella liikkuu paljon ihmisiä, koska nykyinen asutusalue ulottuu aivan muinaisjäännösalueen pohjoisreunaan ja Nisojavria käytetään uimarantana. Alueen poikki kulkee myös moottorikelkka, mopoilu ja lenkkeilyreitit.
- 78 Mieraslompola 128** pyyntikuoppia. keskikoordinaatti: 7724145/3507992
Kohteesta tunnettiin aikaisemmin kuusi pyyntikuoppaa ja purnu. Inventoinnin yhteydessä pyyntikuoppia löytyi lisää 35. Kuopat sijaitsevat molemmin puolin 4 –tietä, suurin osa niistä on tien länsipuolella olevan lammen ympäristössä pohjois – etelä –suuntaisena jonona.

5. Löydöt

Inventoinnin yhteydessä tallennettiin seuraavat löydöt, jotka Nisojavria lukuun ottamatta ovat uusista kohteista.

Suohpajavri	KM 34323: 1 – 5	Saviastianpaloja, palanutta luuta, kvartsia ja kvartsiittia.
Nisojavri:	KM 34324	Kvartsikaavin.
Rievanradnu	KM 34325: 1 – 2	Kvartsi- ja kvartsiitti – iskoksia.
Maddahkuoihkkasuolu	KM 34326: 1 – 4	Kvartsi- ja kvartsiitti – iskoksia, punaliusketta ja kvartsiittikaavin.
Mattajarguolbba	KM 34327	Kvartsi – iskoksia.
Puollamkoadesavu	KM 34328	Kvartsi- ja kvartsiitti – iskoksia, ytimiä ja kaapimia.

6. Yhteenvedo

Uusia kohteita löytyi 22 kappaletta, joissa esiintyi seuraavia muinaisjäännytystyyppejä:

- kivikautinen asuinpaikka
- historiallisen ajan asuinpaikka
- kenttä / asuinpaikka
- kodanpohjia
- kivilatomuksia
- kamminpohjia
- kalapato
- pyyntikuoppia

Tyypit ovat hieman harhaanjohtavia ja päällekkäisiä määritelmiä, koska esim. kivilatomukset ovat usein kodanpohjassa olevia kodan keskusliesiä, kodanpohjat liittyvät puolestaan asuinpaikkaan tai kenttään joka voi olla historiallinen tai esihistoriallinen jne. Samassa kohteessa voi myös olla muinaisjäännöksiä usealta eri aikakaudelta ja useita eri tyyppisiä kuten on laita Kultalan kalmistossa, josta löytyi hautojen keskeltä pyyntikuoppia, jotka ovat ilmeisesti olleet paikalla ennen kalmiston perustamista. Mieraslompolon pyyntikuoppakohteesta löytyi puolestaan pyyntikuoppia, joita oli kivetty vanhaa postitietä rakennettaessa.

Inventoinnin myötä Utsjoen muinaisjäänösinventointitilannetta voi sanoa melko hyväksi vaikkakin laajassa kunnassa on myös suuria tutkimattomia alueita. Kaavoituksen kannalta keskeiset alueet on käyty läpi, etenkin Utsjoen keskustajaman ympäristön muinaisjäännökset tunnetaan hyvin. On-

gelmallisimpia ovat ehkä entuudestaan tunnetut muinaisjäännökset, joita ei ole kartoitettu ja joiden laajuus on epäselvä.

Inventoinnin yhteydessä ei tullut havaintoja muinaisjäännosten laajemmista tuhoista. Suurimman uhkan Utsjoen kohteille aiheutuu luonnollisesta eroosiosta. Joissakin kohteissa muinaisjäännöksiä oli peitetty, mikä oli ilmeisesti johtunut tietämättömyydestä muinaisjäännöksen olemassaolosta. Coalgasboren kodanpohjiin oli ajettu kompostia maan tasoittamiseksi ja tällaisen toiminnan jatkussa muinaisjäännöksen merkit tulevat häviämään. Kultalan kalmisto on kulttuurihistoriallisestikin merkittävä kohde. Kalmiston pohjoispuolelle on aivan kalmiston viereen ja mahdollisesti osittain sen päällekin rakennettu tie ja kalmiston eteläpuolella olevan Äimäjoki III -kohteen asumuspohjan vieressä on autojen käännöspaikka. Nämä kohteet ympäristöineen tulisi erityisesti suojella, koska niiden maasto on kulutukselle herkkää kuolpuna.

Huomattavia uusia muinaisjäännoäsalueita inventoinnissa havaittiin kaksi. Toisen muodostavat Nisojavrin, Rievanradnun ja Mattakuoihkasuolun kohteet ja toisen Suohpajavri, Oanekisladdu ja Kuhkesladdu -kohteet. Molemmissa näissä alueissa on moniperiodinen ja monilajinen muinaisjäännoäkanta.

Inventoinnin pääpaino oli Utsjokilaaksossa ja Karigasniemen ja etenkin Nuorgamin seutujen läpikäyminen jäi vähäisemmäksi. Myös Utsjoen itärannalla on vielä alueita, joiden saavuttamiseen olisi tarvinnut veneen ja jotka vaikeakulkuisuuden takia jäivät vähemmälle huomiolle.

Helmingin 26.2.2004 Tarmo Kallio

7. Luettelo dioista

Dia n:o	Aihe:
51548	63 Varpula 103. Suorakaiteenmuotoinen kivilatomus.
51549	63 Varpula 103. Kivilatomus osittain rikkoutunut moottorikelkkareitin alla.
51550	Annaluokta. Mahdollinen kodanpohja.
51551	Annaluokta. Mahdollinen kodanpohja.
51552	Annaluokta. Mahdollinen kodanpohja.
51553	Suohpajavri N, pyyntikuoppa 4 sijaitsee Utsjoen rannalle johtavan tien pohjoispuolella
51554	Suohpajavri N, kivikautinen asuinpaikka sijaitsee mökkitiellä. S – N.
51555	Suohpajavri N, asuinpaikka kuvattuna etelästä.
51556	Suohpajavri N, mökkitie, josta löytyi keramiikkaa, iskoksia ja palanutta luuta.
51557	Jaakkola, pyyntikuopat sijaitsevat molemmin puolin tietä. S – N.
51558	Puoddopohki Iso pyyntikuoppa
51559	Maddahkuoihkasuolu, pyyntikuoppa N – S.
51560	Maddahkuoihkasuolu, pyöreä asuinpainanne, jossa on keskusliesi. S – N.
51561	Maddahkuoihkasuolu, pyöreä asuinpainanne, jossa on keskusliesi. N – S.
51562	Nisojavri, kivikautinen asuinpaikka. S – N.
51563	Rievanradnu, suorakaiteenmuotoinen kivilatomus 1. S – N.
51564	Rievanradnu, suorakaiteenmuotoinen kivilatomus 2, S – N.
51565	Rievanradnu, kivikautinen asuinpaikka, polulla on kvartseja. S – N.
51566	Rievanradnu, kivikautinen asuinpaikka, metsätiellä on kvartseja. S – N.
51567	Mattajarguolbba, suorakaiteenmuotoinen kivilatomus 1.
51568	Mattajarguolbba, suorakaiteenmuotoinen kivilatomus 2.
51569	Annaluokta N. Neliönmuotoinen asumuksenpohja, jossa on keskusliesi.
51570	33 Entinen rajavartiosto (60) kodansijat ovat molemmin puolin tietä. S – N.
51571	5 Kostejärvi 18, kivi/varhaismetallikauden asuinpaikka. S- N.
51572	Matti Samuel Laitin asuinpaikka. Neliön muotoinen asumuksen pohja.
51573	Puollamkoadesavu. Törmän päällä on soikea asuinpainanne.
51574	Oanekisladdu, kenttä, jossa havaittavissa kammi ja neliönmuotoinen asuinpainanne.
51575	Oanekisladdu, kenttä, jossa havaittavissa kammi ja neliönmuotoinen asuinpainanne.
51576	Oanekisladdu, kenttä, jossa havaittavissa kammi ja neliönmuotoinen asuinpainanne.
51577	Oanekisladdu, kenttä, jossa havaittavissa kammi ja neliönmuotoinen asuinpainanne.
51578	Oanekisladdu, niemen eteläkärjen epäm. latomus.
51579	Oanekisladdu, niemen eteläkärjen epäm. latomus.
51580	Suohpajavri N, suorakaiteenmuotoiset kivilatomukset linjakeppien kohdalla. N- S.
51581	Suohpajavri N, kivilatomus 3:n vierellä 2 m mitta ja päädyssä linjakeppi. W – E.
51582	Tielaitos N, pyöreä asumuspohja, jossa suorakaiteenmuotoinen latomus 1. E - W.
51583	Tielaitos N, pyöreä asumuspohja, jossa suorakaiteenmuotoinen latomus 1. S – N.
51584	Tielaitos N. liesi 2 ylhäältäpäin kuvattuna.
51585	Tielaitos N. Liesi 3, Lieden edessä 2 m. mitta lieden suuntaisesti. N – S.
51586	Tielaitos N. Kammin pohja. NW – SE.
51587	Tielaitos N. Liesi 4 ja pyöreä asuinpainanne. Lieden edessä on mitta. NW – SE.
51588	Suhpevarrin laaksossa sijaitsee Kordsamladdu E pyyntikuopat ja latomus.
51589	3 Kultala 12, kalmisto on vasemmalle, lomakylään vievän tien takana. N – S.
51590	3 Kultala 12, Kalmisto. Kuva kalmiston keskivaiheilta lomakylän suuntaan.
51591	Puksal. Neliönmuotoinen asumuspohja, jossa on keskusliesi. N – S.
51592	Puksal. Neliönmuotoinen asumuspohja, jossa on keskusliesi. N – S.
51593	Tsiekkakuoihka S. Kalapato kuvattuna joen itärannalta.
51594	Vanhankentänniva. Kenttä, jossa oli havaittavissa asumuksenpohja.

8. Luettelo negatiiveista

- 126458 63 Varpula 103. Suorakaiteenmuotoinen kivilatomus.
- 126459 63 Varpula 103. Kivilatomus osittain rikkoutunut moottorikelkkareitin alla.
- 126460 Annaluokta. Mahdollinen kodanpohja.
- 126461 Annaluokta. Mahdollinen kodanpohja.
- 126462 Annaluokta. Mahdollinen kodanpohja.
- 126463 Suohpajavri N, pyyntikuoppa 4 sijaitsee Utsjoen rannalle johtavan tien pohjoispuolella
- 126464 Suohpajavri N, kivistä asuinpaikka sijaitsee mökkitiellä. S – N. .
- 126465 Suohpajavri N, asuinpaikka kuvattuna etelästä.
- 126466 Suohpajavri N, mökkitie, josta löytyi keramiikkaa, iskoksia ja palanutta luuta.
- 126467 Jaakkola, pyyntikuopat sijaitsevat molemmin puolin tietä. S – N.
- 126468 Puoddopohki Iso pyyntikuoppa
- 126469 Maddahkuoihkasuolu, pyyntikuoppa N – S.
- 126470 Maddahkuoihkasuolu, pyöreä asuinpainanne, jossa on keskusliesi. S – N.
- 126471 Maddahkuoihkasuolu, pyöreä asuinpainanne, jossa on keskusliesi. N - S.
- 126472 Nisojavri, kivistä asuinpaikka. S – N.
- 126473 Rievanradnu, suorakaiteenmuotoinen kivilatomus 1. S – N.
- 126474 Rievanradnu, suorakaiteenmuotoinen kivilatomus 2, S – N.
- 126475 Rievanradnu, kivistä asuinpaikka, polulla on kvartseja. S – N.
- 126476 Rievanradnu, kivistä asuinpaikka, metsätiellä on kvartseja. S – N.
- 126477 Mattajarguolbba, suorakaiteenmuotoinen kivilatomus 1.
- 126478 Mattajarguolbba, suorakaiteenmuotoinen kivilatomus 2.
- 126479 Annaluokta N. Neliönmuotoinen asumuksen pohja, jossa on keskusliesi.
- 126480 33 Entinen rajavartiosto (60) kodansijat ovat molemmin puolin tietä. S – N.
- 126481 5 Kostejärvi 18, kivi/varhaismetallikauden asuinpaikka. S- N.
- 126482 Matti Samuel Laitin asuinpaikka. Neliön muotoinen asumuksen pohja.
- 126483 Puollamkoadesavu. Törmän päällä on soikea asuinpainanne.
- 126484 Oanekisladdu, kenttä, jossa havaittavissa kammi ja neliönmuotoinen asuinpainanne.
- 126485 Oanekisladdu, kenttä, jossa havaittavissa kammi ja neliönmuotoinen asuinpainanne.
- 126486 Oanekisladdu, kenttä, jossa havaittavissa kammi ja neliönmuotoinen asuinpainanne.
- 126487 Oanekisladdu, kenttä, jossa havaittavissa kammi ja neliönmuotoinen asuinpainanne.
- 126488 Oanekisladdu, niemen eteläkärjen epäm. latomus.
- 126489 Oanekisladdu, niemen eteläkärjen epäm. latomus.
- 126490 Suohpajavri N, suorakaiteenmuotoiset kivilatomukset linjakeppien kohdalla. N- S.
- 126491 Suohpajavri N, kivilatomus 3:n vierellä 2 m mitta ja päädyssä linjakeppi. W – E.
- 126492 Tielaitos N, pyöreä asumuspohja, jossa suorakaiteenmuotoinen latomus 1. E - W.
- 126493 Tielaitos N, pyöreä asumuspohja, jossa suorakaiteenmuotoinen latomus 1. S – N.
- 126494 Tielaitos N. liesi 2 ylhäältäpäin kuvattuna.
- 126495 Tielaitos N. Etualalla latomus 1, taustalla kaukolämpökeskus. S – N.
- 126496 Tielaitos N. Liesi 3, Lieden edessä 2 m. mitta lieden suuntaisesti. N – S.
- 126497 Tielaitos N. Kammin pohja. NW – SE.
- 126498 Tielaitos N. Liesi 4 ja pyöreä asuinpainanne. Lieden edessä on mitta. NW – SE.
- 126499 Suhpevarrin laaksossa sijaitsee Kordsamladdu E pyyntikuopat ja latomus.
- 126500 3 Kultala 12, kalmisto on vasemmalle, lomakylään vievän tien takana. N – S.
- 126501 3 Kultala 12, Kalmisto. Kuva kalmiston keskivaiheilta lomakylän suuntaan.
- 126502 Puksal. Neliönmuotoinen asumuspohja, jossa on keskusliesi. N – S.
- 126503 Puksal. Neliönmuotoinen asumuspohja, jossa on keskusliesi. N – S.
- 126504 Tsiekkakuoihka S. Kalapato kuvattuna joen itärannalta.
- 126505 Vanhankentänniva. Kenttä, jossa oli havaittavissa asumuksen pohja.

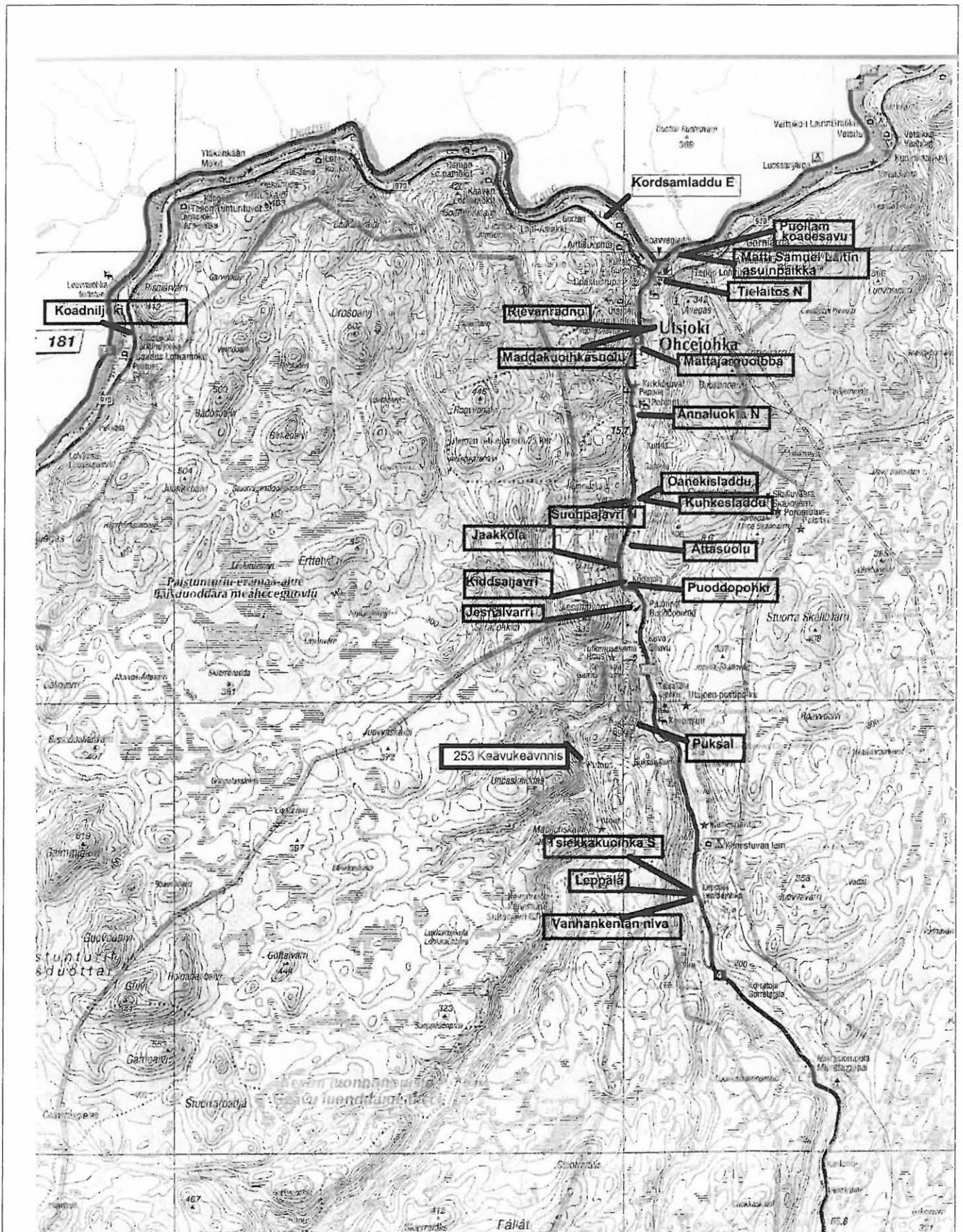
9. Karttaluettelo

GT -karttaote	Uudet kohteet	sivu 33		
Maastokartta	kartan numero	sivu	Kohde	Yleiskartta sivu
Utsjoki	3932 03+3941 01	34	M:S:Laitin asp.	
		35	Puollamkoadesavu	
		36	Tielaitos N	85
		37	Annaluokta N	86
		38	Mattajarguolbba	87
		39	Maddahkuoihk- kasuolu	88
		40	Rievanradnu	88
Patoniva	3932 02	41	Attasuolu	
		42	Jesnalvarri	
		43	Puoddopohki	89
		44	Leppälä	89
		45	Oanekisladdu	
		46	Kuhkesladdu	
		47	Suohpajavri N	90,91
Kenesjärvi	3932 01	48	Puksal	92
		49	Tsiekkakuoihka S	
		50	Vanhankentän niva	
Mielkejokskaidi	3914 11	51	Jaakkola	93
		52	Kiddsajavri	89
Koahppeloaiivi	3923 10	53	Kordsamladdu E	
Rodnajoaiivi	3914 06	54	Koadniljoki	89
Uhtsaskaiddas	3914 10	55	Keävukeävnnis	

Vanhat kohteet

Maastokartta	kartan numero	sivu	kohde	yleiskartta sivu
Utsjoki	3932 03+3941 01	56	Vanhainkoti	
”		57	Niemelä	
”		58	Kostejärvi	
”		59	Kostejärvi W	
”		60	Kostejärvi lounas	
”		61	Teadnumohkki	
”		62	Utsjokisuu itä	
”		63	Entinen rajavartiosto	
”		64	6 Onnela	
”		65	12 Onnela	
”		66	Tielaitos	
”		67	Matkailuhotelli	
”		68	Kirkonkylä	
”		69	Seitigädgi	
Koahppeloarvi	3923 10			
Utsjoki	3932 03+3941 01			
Roavveoarvi	3914 12	70	Coalgasbore	
”		71	Äimäjoki III	
”		72	Kultala	94
”		73	Äimäjoki II	
”		74	Kuolleitten kulpuna	
Patoniva	3932 02			
Mielkejokskaidi	3914 11	75	Suohpajavri	
”		76	Aksoladdu	
Mieraslompolo	3931 03	77	Mieraslompolo	
Utsjoki	3932 03			
Patoniva	3932 02			
Mielkejokskaidi	3914 11			
Roavveoarvi	3914 12	78	Juhuniemi	
”		79	Varpula	
		80	Suohpajavri	
Utsjoki	3932 03+3941 01	81	Nisojavri	88
Rodnajoarvi	3914 06	82	Koadnelveijavri	
Kistuskaidi	3923 07+3923 04	83	Tanssijoki itä	
”		84	Tanssijoki länsi	

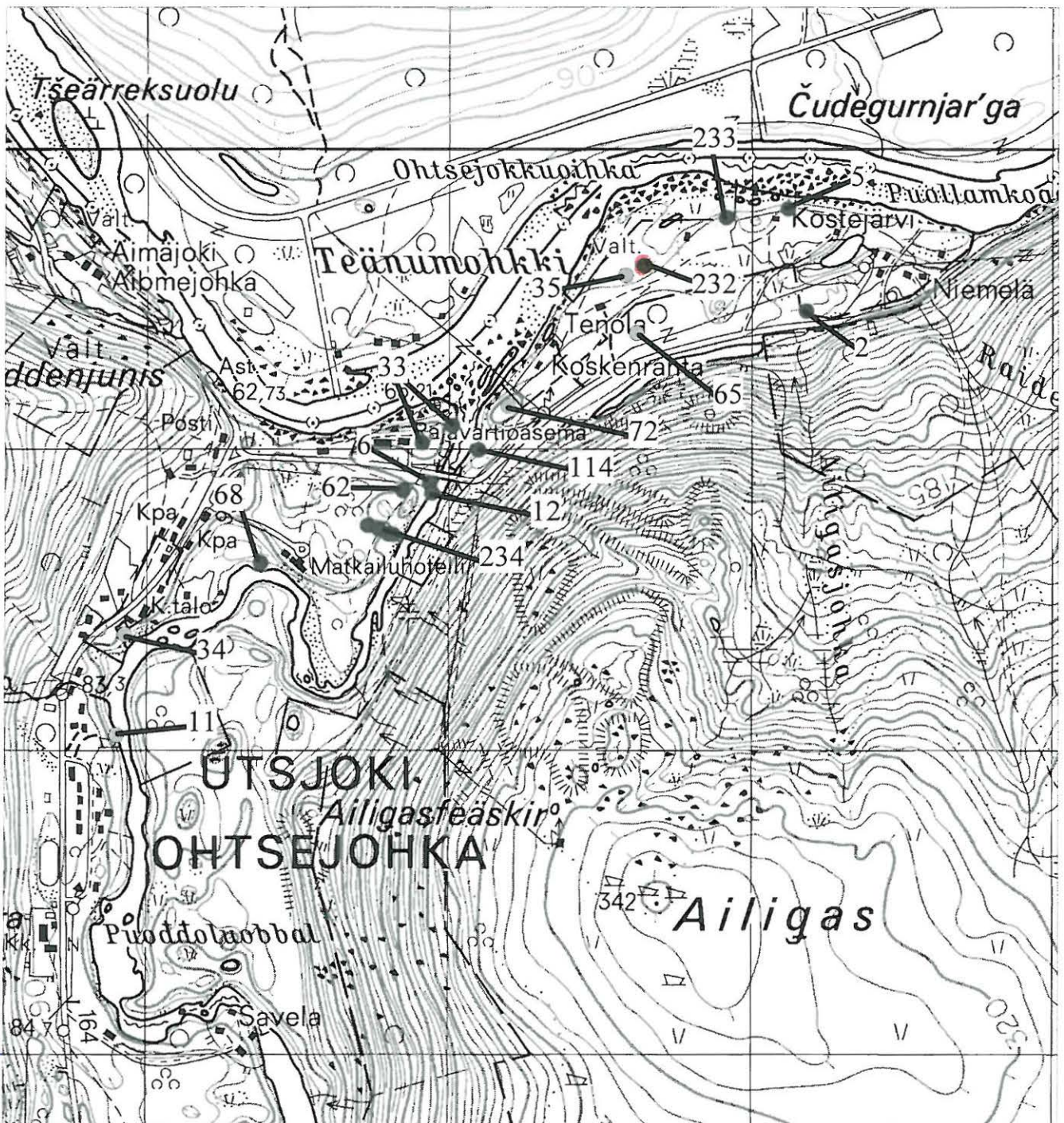
Uudet kohteet



Utsjoki 3932 03 + 3941 01

2 Niemelä
P= 7759456
I= 3503182
Z= 70-805Kostejärvi
P= 7759798
I= 3503120
Z= 65-706 Onnela
P= 7758880
I= 3501936
Z= 75-8511Seitigädgi
P= 775804
I= 350090
Z= 65-7012 Onnela
P= 7758848
I= 3501944
Z= 65-7033 Entinen rajavartiosto
P= 7759073 P= 7759015
I= 3502010 I= 3501911
Z= 75 Z= 7534 Kirkonkylä
P= 775838
I= 350092
Z=75-8035 Kostejärvi W
P= 775958
I= 350258
Z= 65-6762 Tielaitos
P= 7758855
I= 3501847
Z= 8065 Kostejärvi lounas
P= 775938
I= 350262
Z= 7568 Matkailuhotelli
P= 7758616
I= 3501374
Z= 70-7572 Teadnumohkki
P= 775914
I= 350219
Z= 80114 Utsjokisuu itä
P= 7758992
I= 3502097
Z= 70-75232 M.S. Laitin asp
P= 7759607
I= 3502642
Z= 65233 Puollamkoadesavu
P= 7759768
I= 3502914
Z= 65

234 Tielaitos N

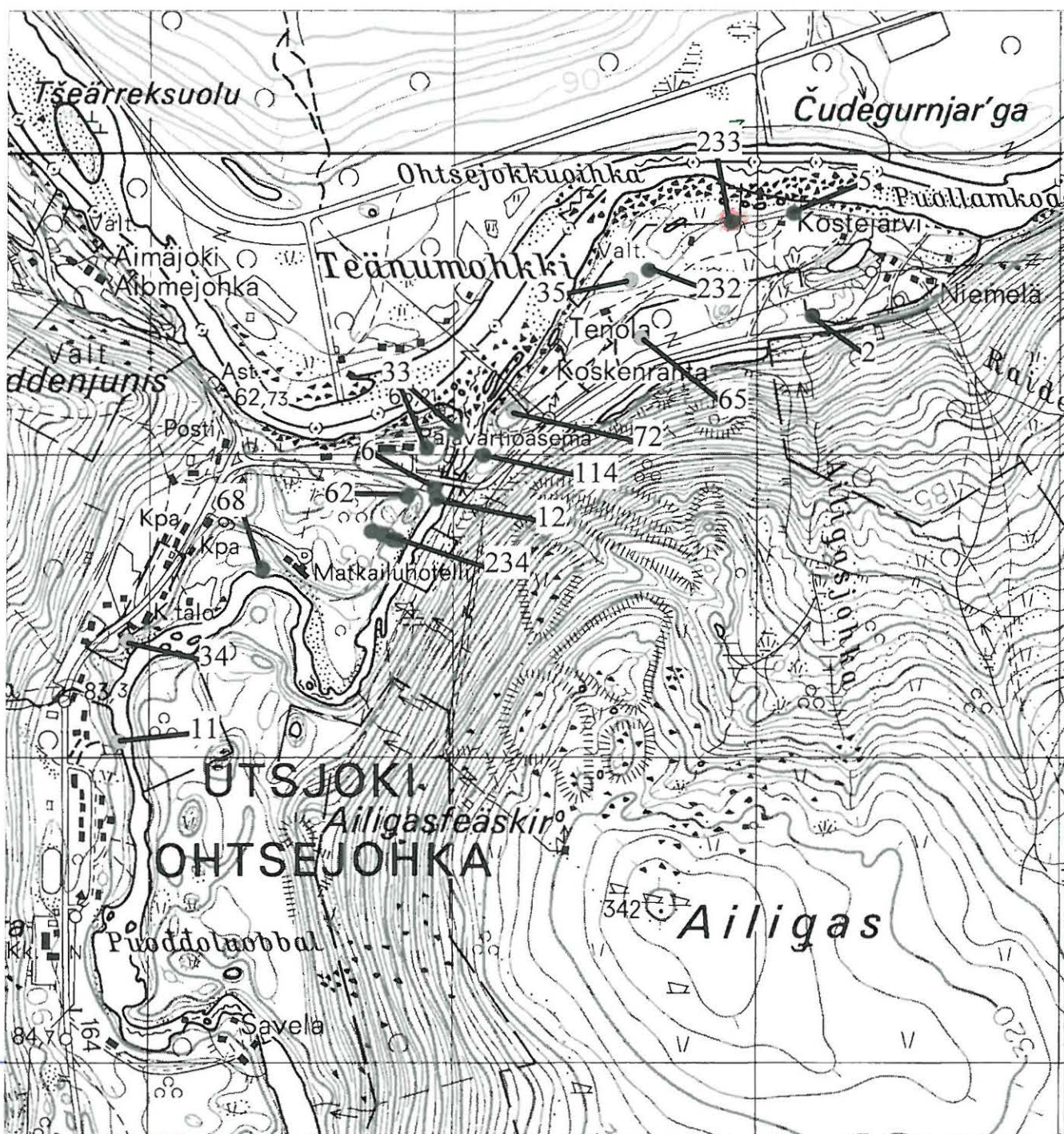
P= 7758739 P=7758727 P= 7758711 P= 7758710
I= 3501729 I= 3501767 I= 3501799 I= 3501815
Z= 80 Z= 80 Z= 80 Z= 80

Utsjoki 3932 03 + 3941 01	2 Niemelä	5Kostejärvi	6 Onnela	11Seitigädgi	12 Onnela
	P= 7759456	P= 7759798	P= 7758880	P= 775804	P= 7758848
	I= 3503182	I= 3503120	I= 3501936	I= 350090	I= 3501944
	Z= 70-80	Z= 65-70	Z= 75-85	Z= 65-70	Z= 65-70

33 Entinen rajavartiosto	34 Kirkonkylä	35 Kostejärvi W	62 Tielaitos	65 Kostejärvi lounas
P= 7759073 P= 7759015	P= 775838	P= 775958	P= 7758855	P= 775938
I= 3502010 I= 3501911	I= 350092	I= 350258	I= 3501847	I= 350262
Z= 75 Z= 75	Z=75-80	Z= 65-67	Z= 80	Z= 75

68 Matkailuhotelli	72 Teadnumohkki	114 Utsjokisuu itä	232 M.S. Laitin asp	233 Puollamkoadesavu
P= 7758616	P= 775914	P= 7758992	P= 7759607	P= 7759768
I= 3501374	I= 350219	I= 3502097	I= 3502642	I= 3502914
Z= 70-75	Z= 80	Z= 70-75	Z= 65	Z= 65

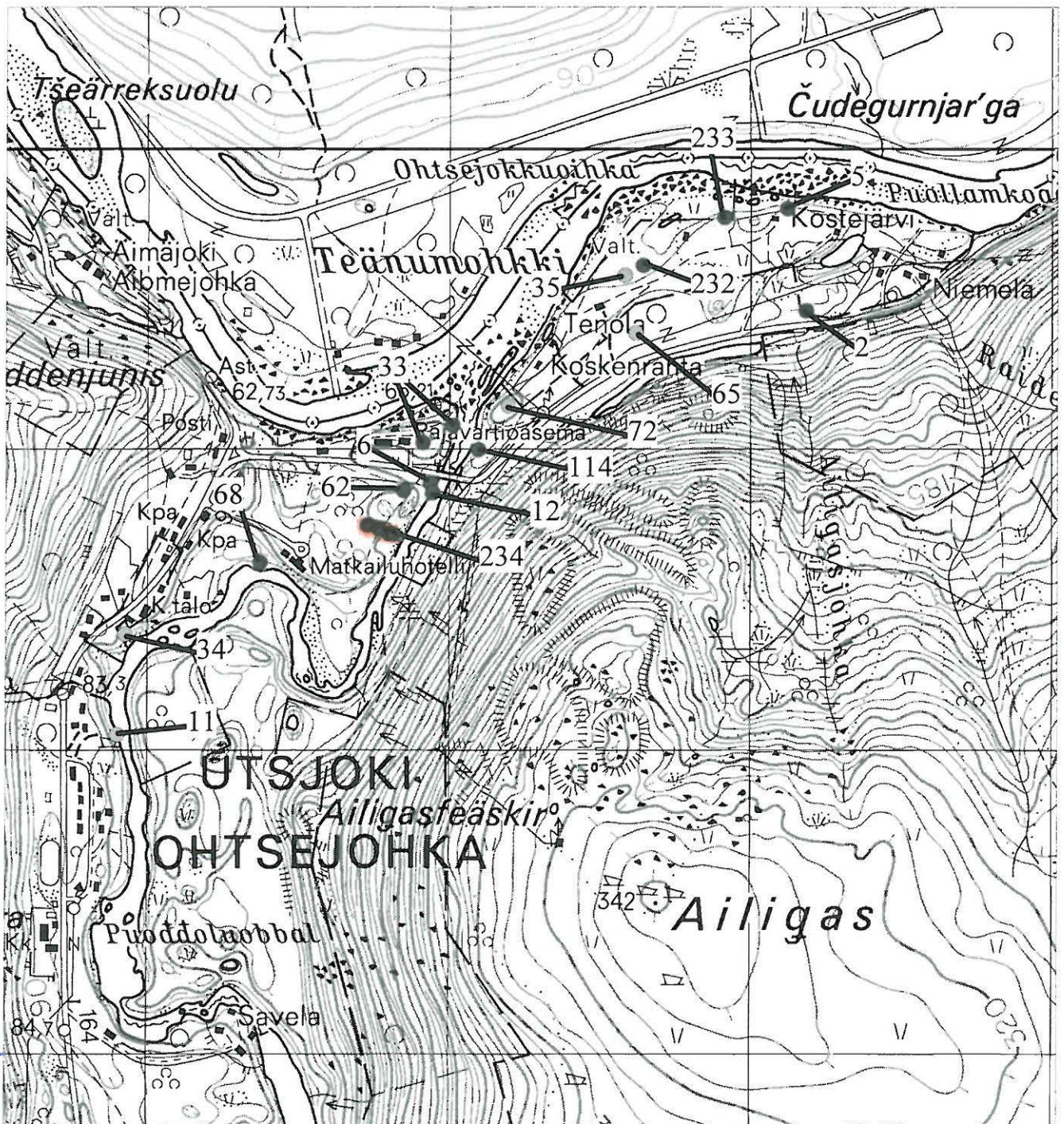
234 Tielaitos N			
P= 7758739	P=7758727	P= 7758711	P= 7758710
I= 3501729	I= 3501767	I= 3501799	I= 3501815
Z= 80	Z= 80	Z= 80	Z= 80



7757

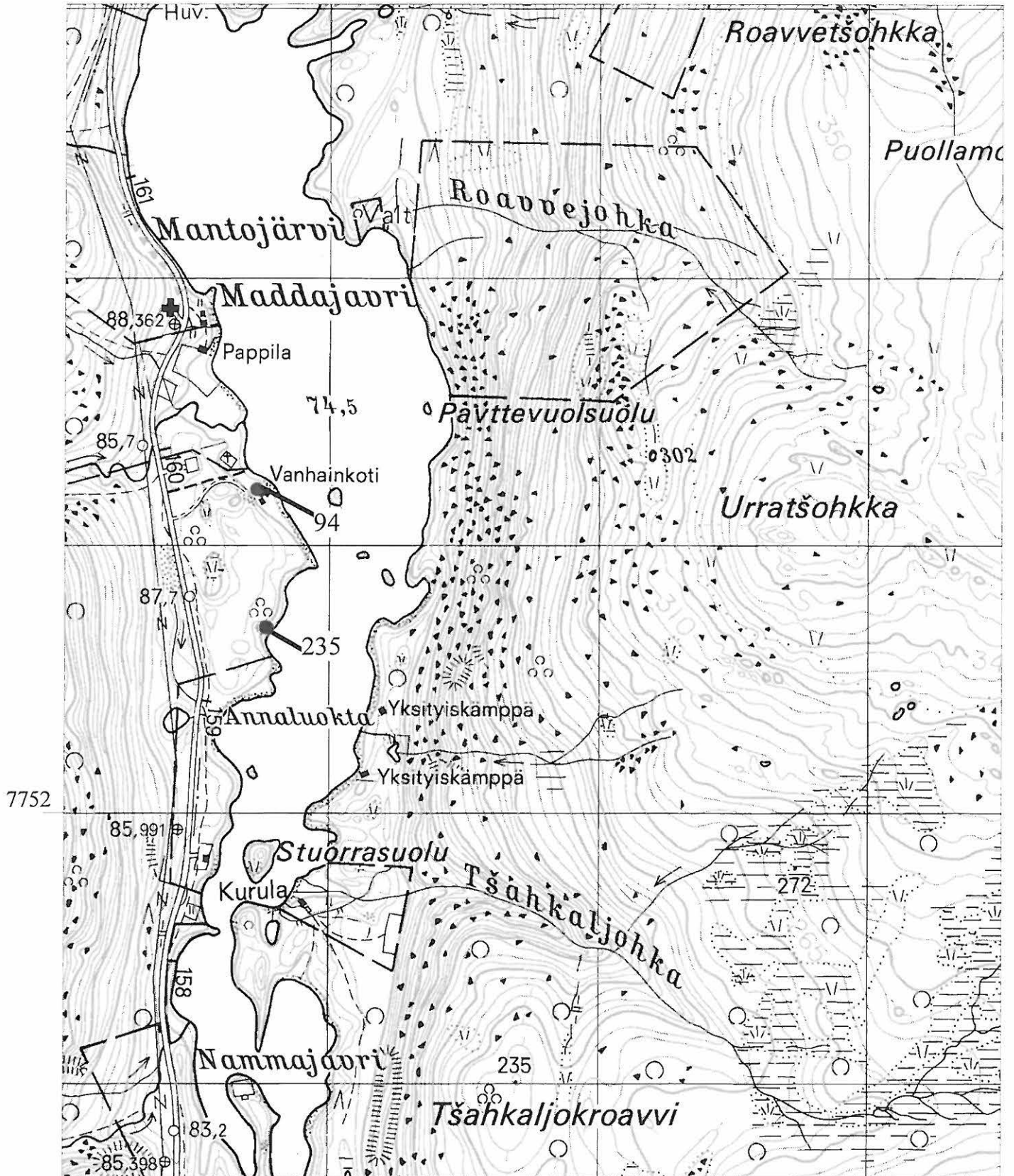
3501

Utsjoki 3932 03 + 3941 01	2 Niemelä P= 7759456 I= 3503182 Z= 70-80	5Kostejärvi P= 7759798 I= 3503120 Z= 65-70	6 Onnela P= 7758880 I= 3501936 Z= 75-85	11Seitigädgi P= 775804 I= 350090 Z= 65-70	12 Onnela P= 7758848 I= 3501944 Z= 65-70
33 Entinen rajavartiosto P= 7759073 P= 7759015 I= 3502010 I= 3501911 Z= 75 Z= 75	34 Kirkonkylä P= 775838 I= 350092 Z=75-80	35 Kostejärvi W P= 775958 I= 350258 Z= 65-67	62 Tielaitos P= 7758855 I= 3501847 Z= 80	65 Kostejärvi lounas P= 775938 I= 350262 Z= 75	
68 Matkailuhotelli P= 7758616 I= 3501374 Z= 70-75	72 Teadnumohkki P= 775914 I= 350219 Z= 80	114 Utsjokisuu itä P= 7758992 I= 3502097 Z= 70-75	232 M.S. Laitin asp P= 7759607 I= 3502642 Z= 65	233 Puollamkoadesavu P= 7759768 I= 3502914 Z= 65	
234 Tielaitos N P= 7758739 P=7758727 P= 7758711 P= 7758710 I= 3501729 I= 3501767 I= 3501799 I= 3501815 Z= 80 Z= 80 Z= 80 Z= 80					



Utsjoki 3932 03 + 3941 01

94 Vanhainkoti	235 Annaluokta N
P= 775324	P= 7752689
I= 350074	I= 3500765
Z= 74-75	Z= 80

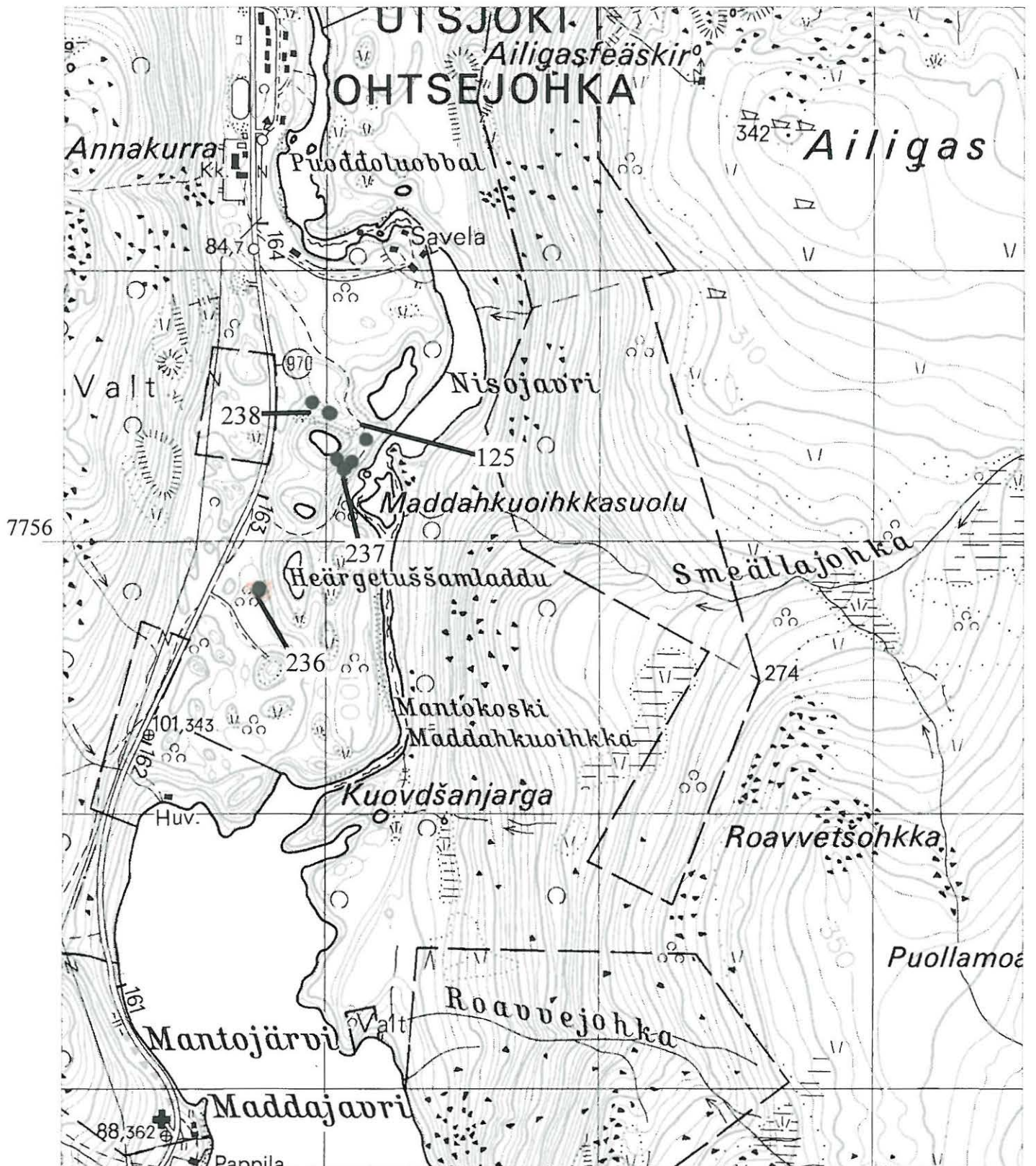


Utsjoki 3932 03 + 3941 01

125 Nisojavri	236 Mattajarguolbba	237 Maddahkuoihkkasuolu			
P= 7756373	P= 7755815	P= 7755824	P= 7756299	P= 7756291	P= 7756263
I= 3501146	I= 3500753	I= 3500754	I= 3501040	I= 3501094	I= 3501065
Z= 80-85	Z= n. 105	Z= n. 105	Z= 80-85	Z= 80-85	Z= 80-85

238 Rievanradnu

P= 7756510	P= 7756473	P= 7756469
I= 3500948	I= 3501009	I= 3501017
Z= 80-100	Z= 80-100	Z= 80-100

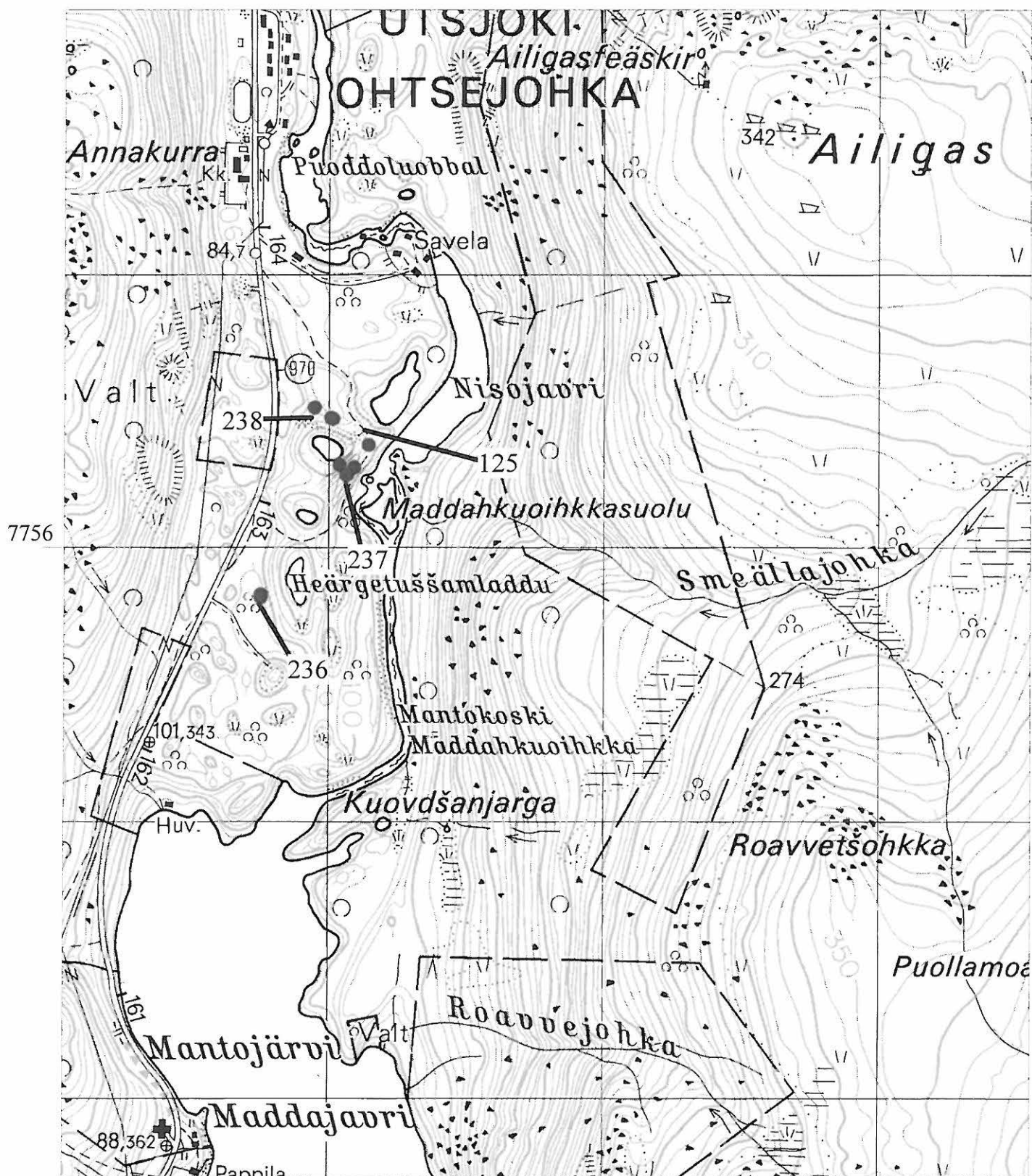


Utsjoki 3932 03 + 3941 01

125 Nisojavri	236 Mattajarguolbba	237 Maddahkuoihkkasuolu			
P= 7756373	P= 7755815	P= 7755824	P= 7756299	P= 7756291	P= 7756263
I= 3501146	I= 3500753	I= 3500754	I= 3501040	I= 3501094	I= 3501065
Z= 80-85	Z= n. 105	Z= n. 105	Z= 80-85	Z= 80-85	Z= 80-85

238 Rievanradnu

P= 7756510	P= 7756473	P= 7756469
I= 3500948	I= 3501009	I= 3501017
Z= 80-100	Z= 80-100	Z= 80-100

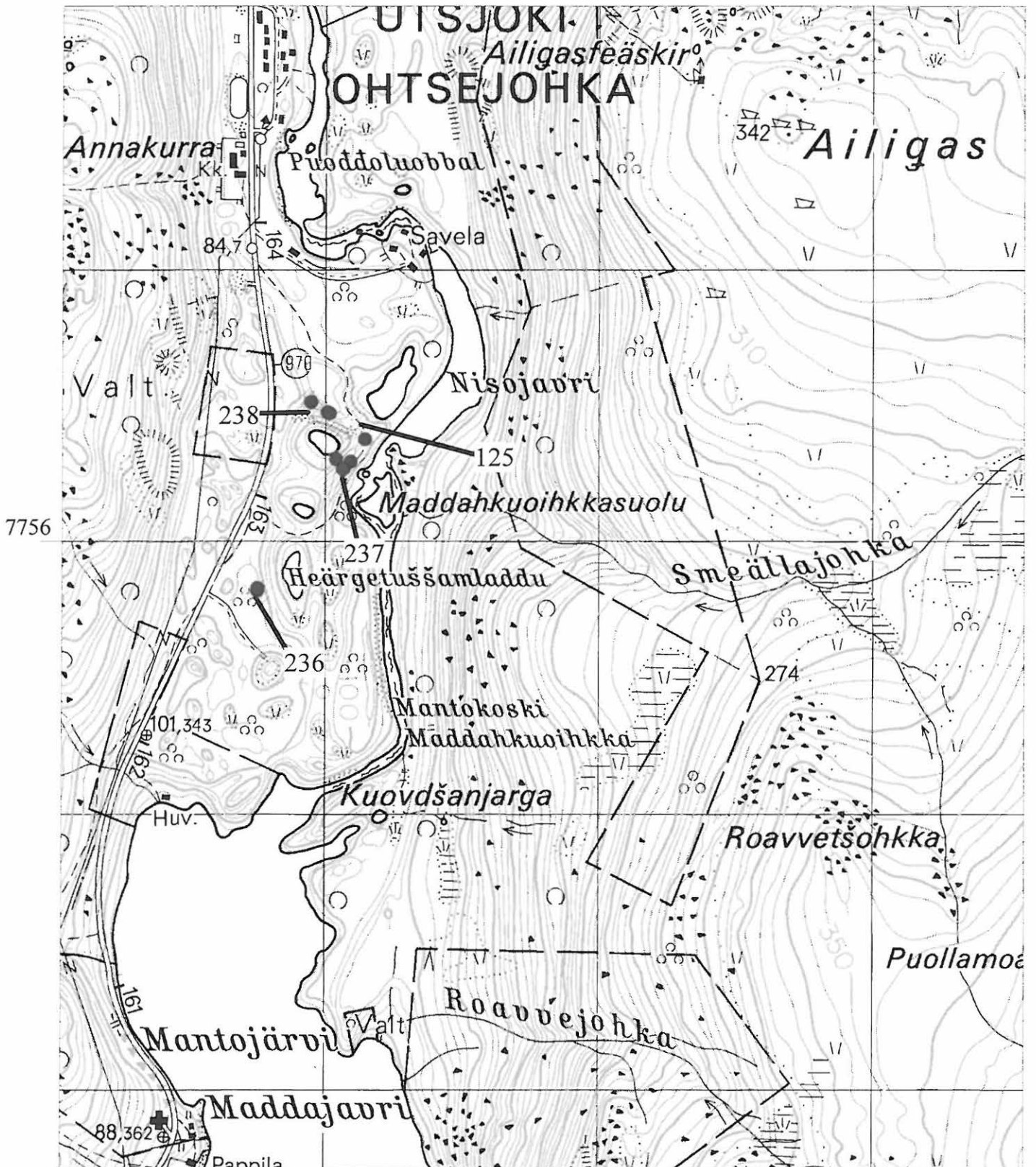


Utsjoki 3932 03 + 3941 01

125 Nisojavri	236 Mattajarguolbba	237 Maddahkuoihkkasuolu			
P= 7756373	P= 7755815	P= 7755824	P= 7756299	P= 7756291	P= 7756263
I= 3501146	I= 3500753	I= 3500754	I= 3501040	I= 3501094	I= 3501065
Z= 80-85	Z= n. 105	Z= n. 105	Z= 80-85	Z= 80-85	Z= 80-85

238 Rievanradnu

P= 7756510	P= 7756473	P= 7756469
I= 3500948	I= 3501009	I= 3501017
Z= 80-100	Z= 80-100	Z= 80-100



Patoniva 3932 02

Mielkejokskaidi 3914 11

91 Aksoladdu

P= 774682

I= 350020

Z= 80-85

92 Suohpajavri

P= 774752

I= 350054

Z= n. 80

239 Attasuolu

P= 7747292

I= 3500365

Z= n. 80

241 Puoddopohki

P= 7745001

I= 3500295

Z= 90-95

249 Jaakkola

P= 7746498

I= 3499872

Z=90-100

P= 7746566

I= 3499897

P= 7746532

I= 3499939

P= 7746547

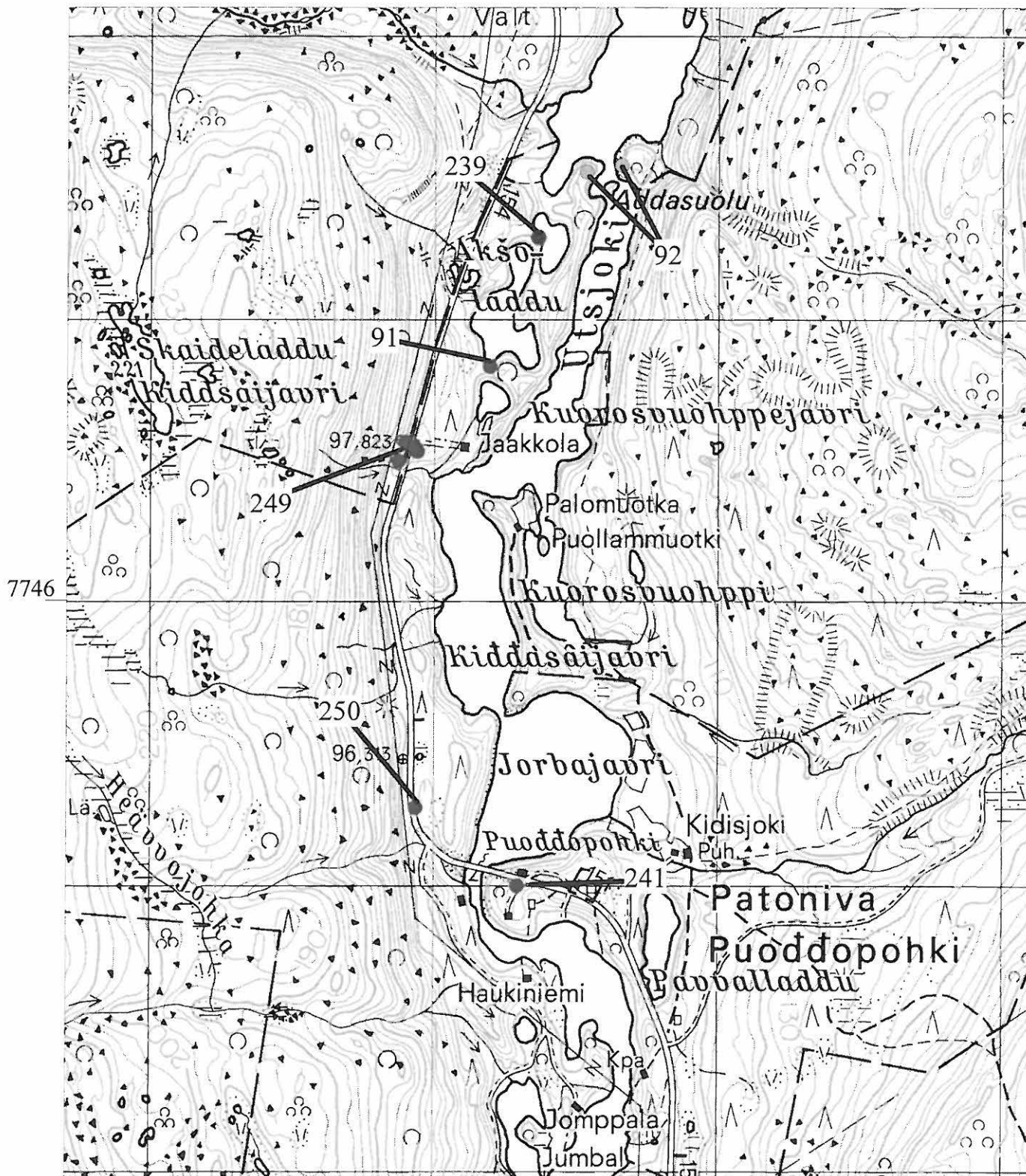
I= 3499930

250 Kiddsaijavri

P= 7745274

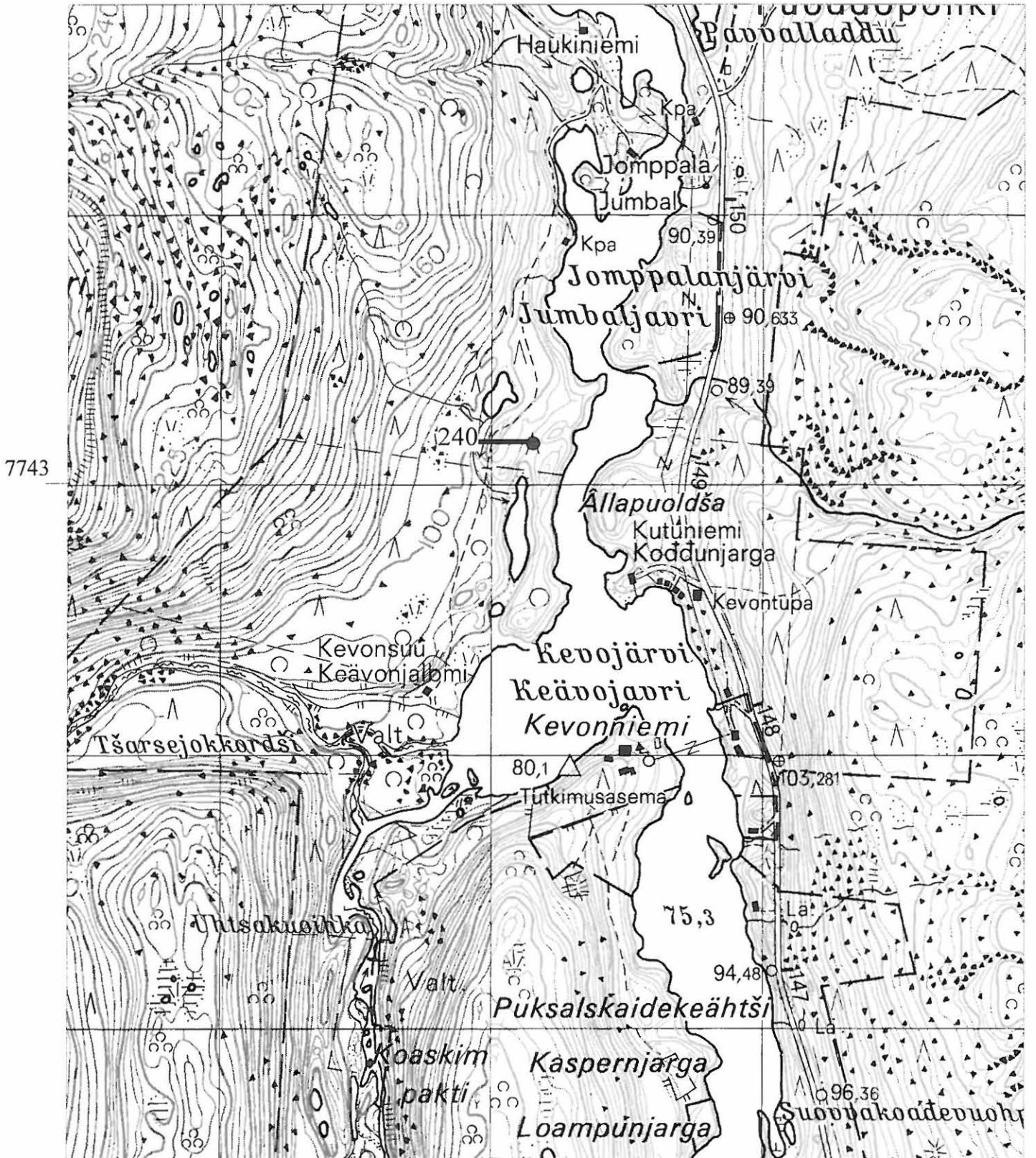
I= 3499936

Z= 95



Patoniva 3932 02
Mielkejokskaidi 3914 11

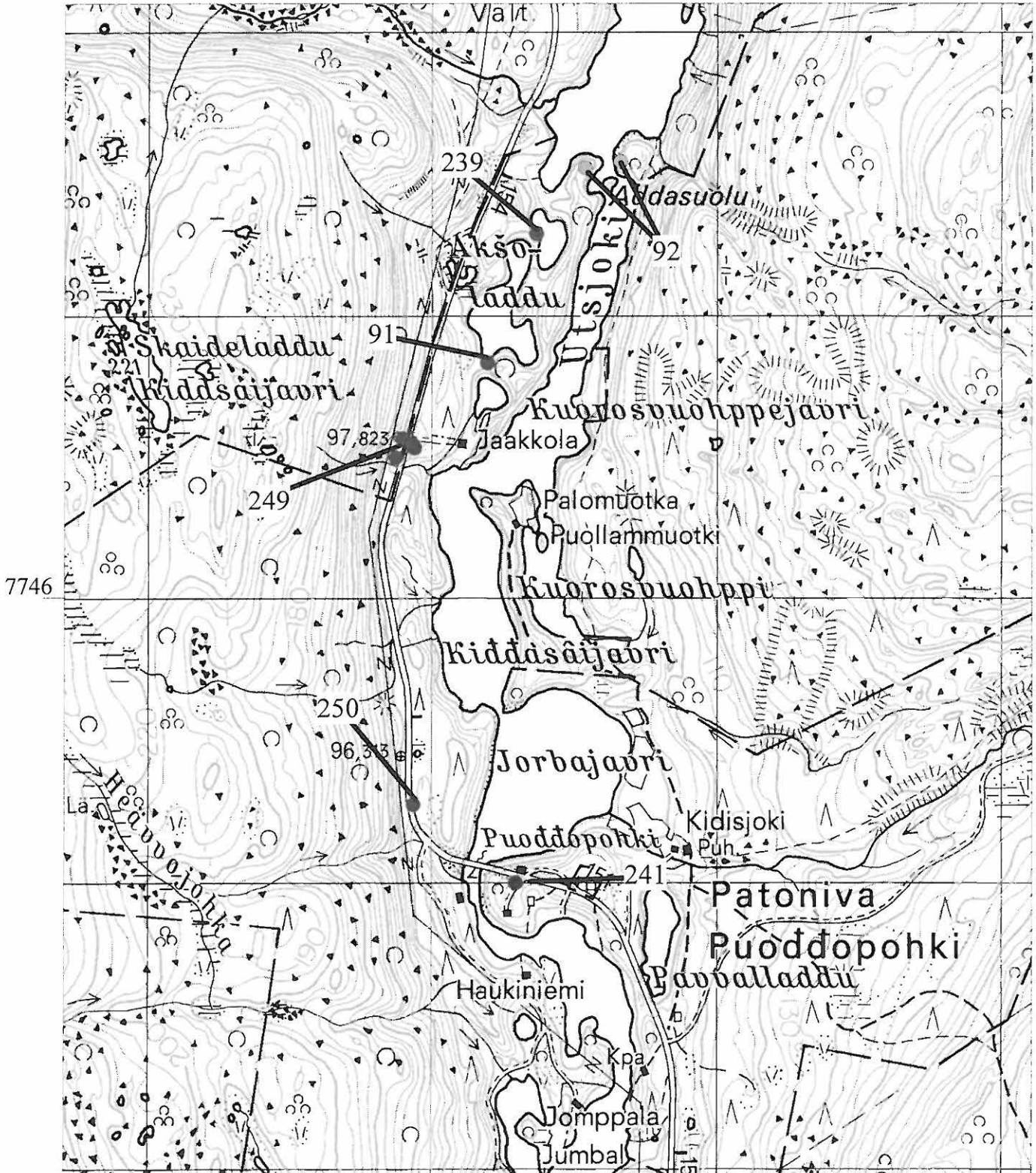
240 Jesnalvarri
P= 7743152
I= 3500151
Z= n. 85



Patoniva 3932 02
Mielkejokskaidi 3914 11

91 Aksoladdu	92 Suohpajavri	239 Attasuolu	241 Puoddopohki
P= 774682	P= 774752	P= 7747292	P= 7745001
I= 350020	I= 350054	I= 3500365	I= 3500295
Z= 80-85	Z= n. 80	Z= n. 80	Z= 90-95

249 Jaakkola				250 Kiddsajjavri
P= 7746498	P= 7746566	P= 7746532	P= 7746547	P= 7745274
I= 3499872	I= 3499897	I= 3499939	I= 3499930	I= 3499936
Z=90-100				Z= 95

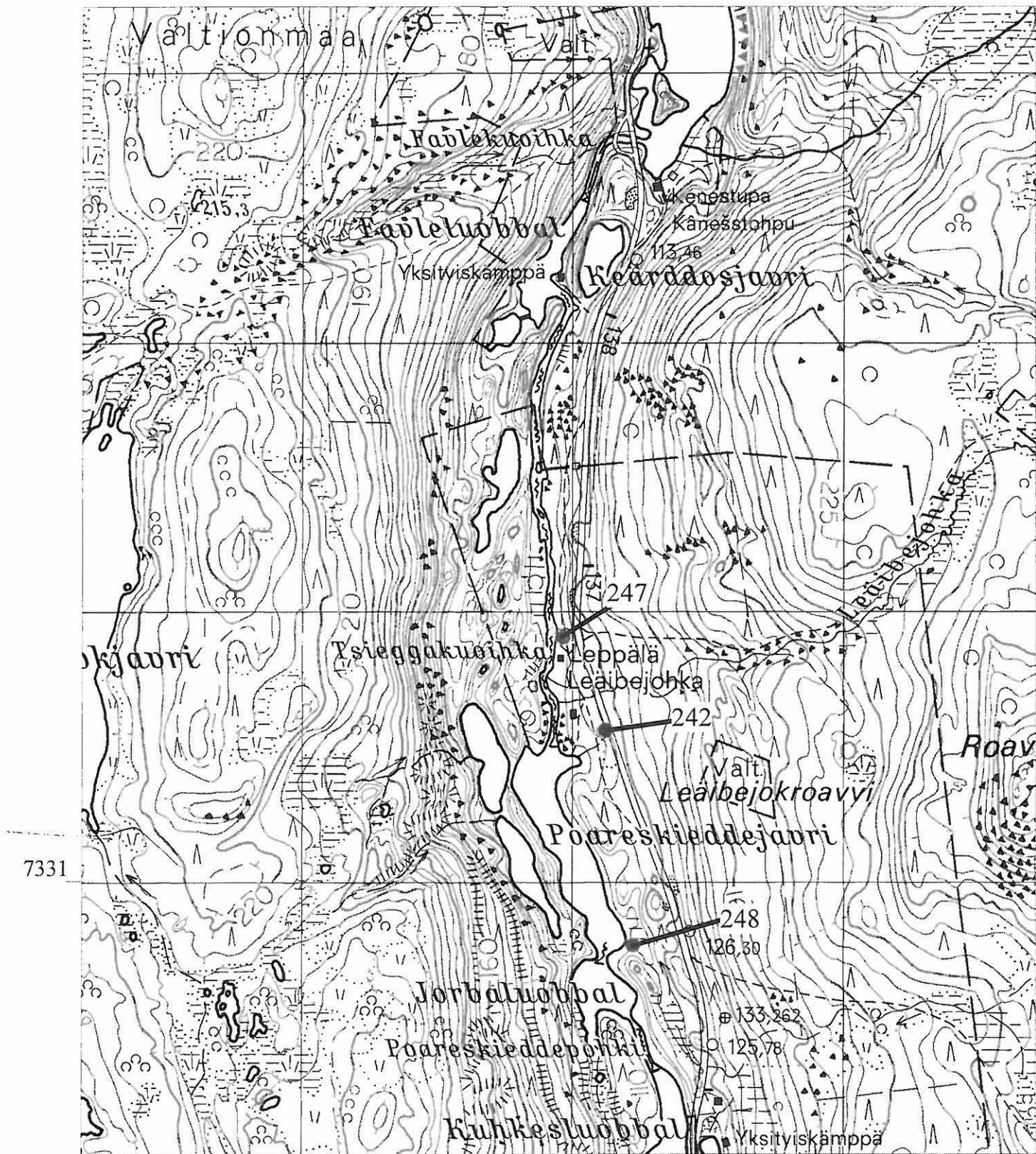


Kenesjärvi 3932 01

242 Leppälä
P= 7731558
I= 3503120
Z= 105

247 Tsiikkakuoihka S
P= 7731902
I= 3502965
Z= 115

248 Vanhankentän niva
P= 7730767
I= 3503220
Z= n. 90



Utsjoki 3932 03

Patoniva 3932 02

Mielkejokskaidi 3914 11

Roavveoaivi 3914 12

63 Varpula

P= 774858

I= 350041

Z= n. 85

93 Juhuniemi

P= 775061

I= 350068

Z= n. 85

111 Suohpajavri

P= 774824

I= 350065

Z= n. 75

243 Oanekisladdu

P= 7749085

I= 3500701

Z= 80

244 Kuhkesladdu

P= 7748482-7749077

I= 3500889-3500975

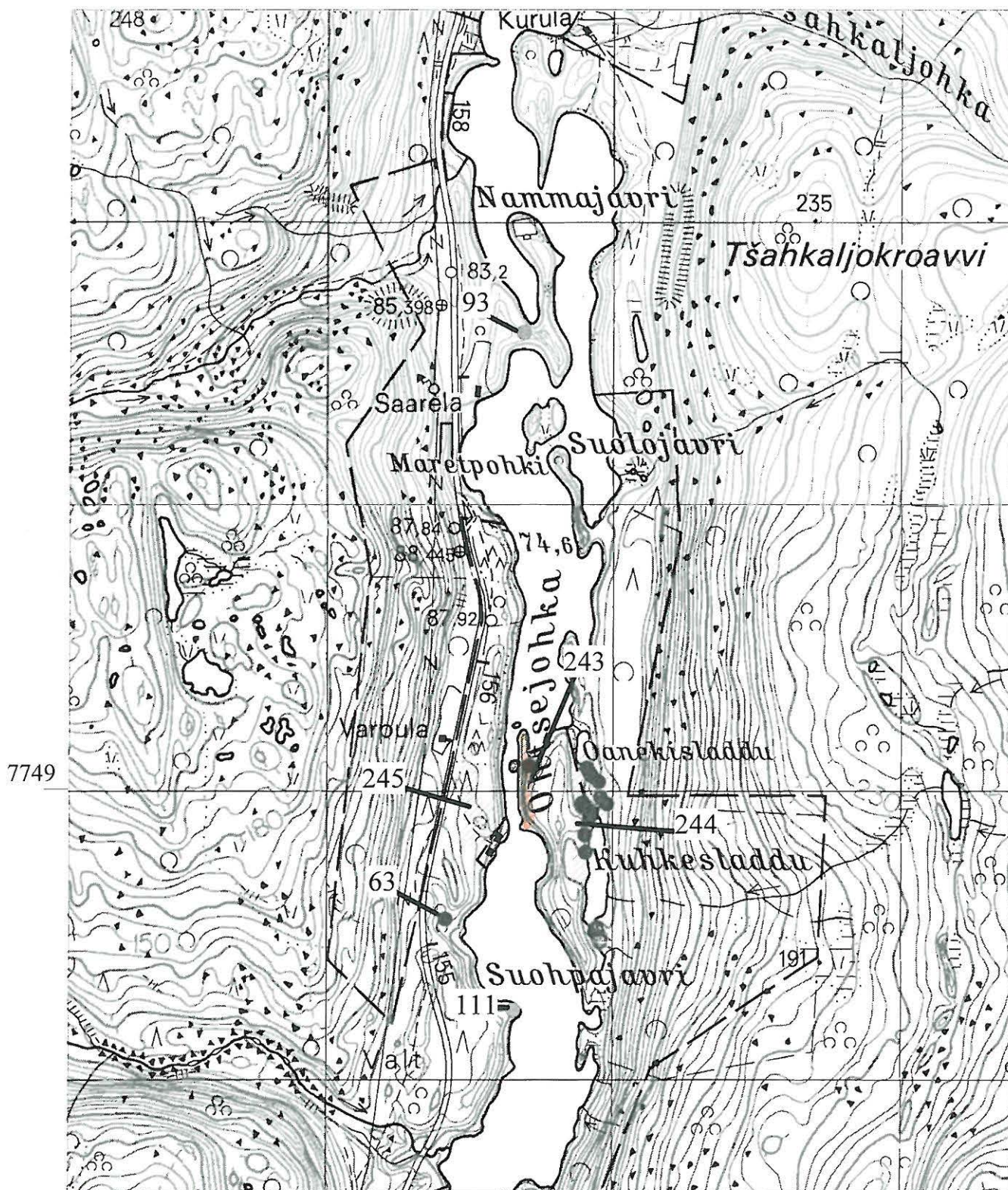
Z= 80-85

245 Suohpajavri N

P= 7748787-7749167

I= 3500462-3500591

Z= 80-90



Utsjoki 3932 03
 Patoniva 3932 02
 Mielkejokskaidi 3914 11
 Roavveoaivi 3914 12

63 Varpula
 P= 774858
 I= 350041
 Z= n. 85

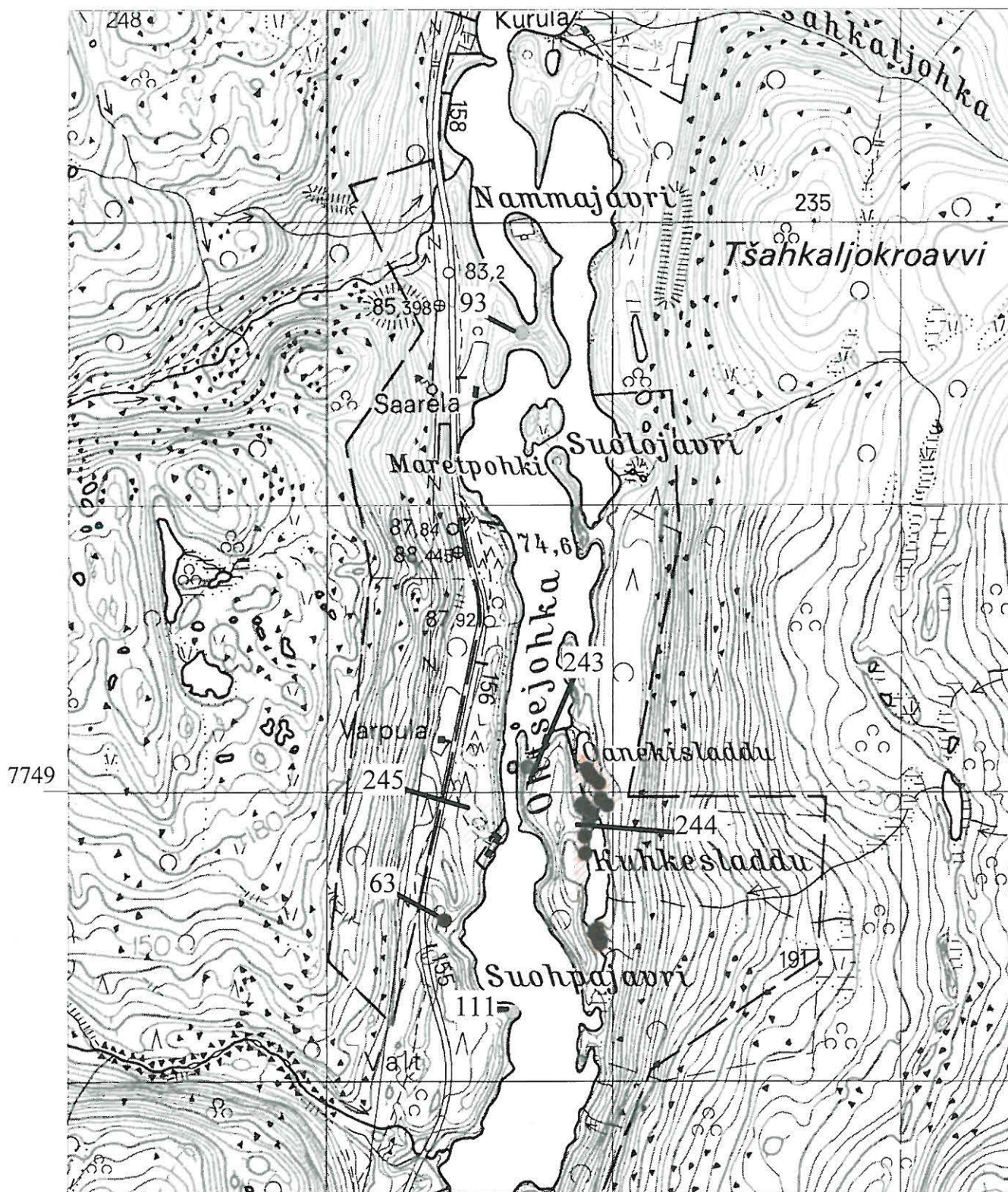
93 Juhuniemi
 P= 775061
 I= 350068
 Z= n. 85

111 Suohpajavri
 P= 774824
 I= 350065
 Z= n. 75

243 Oanekisladdu
 P= 7749085
 I= 3500701
 Z= 80

244 Kuhkesladdu
 P= 7748482-7749077
 I= 3500889-3500975
 Z= 80-85

245 Suohpajavri N
 P= 7748787-7749167
 I= 3500462-3500591
 Z= 80-90



Utsjoki 3932 03
 Patoniva 3932 02
 Mielkejokskaidi 3914 11
 Roavveoaivi 3914 12

63 Varpula
 P= 774858
 I= 350041
 Z= n. 85

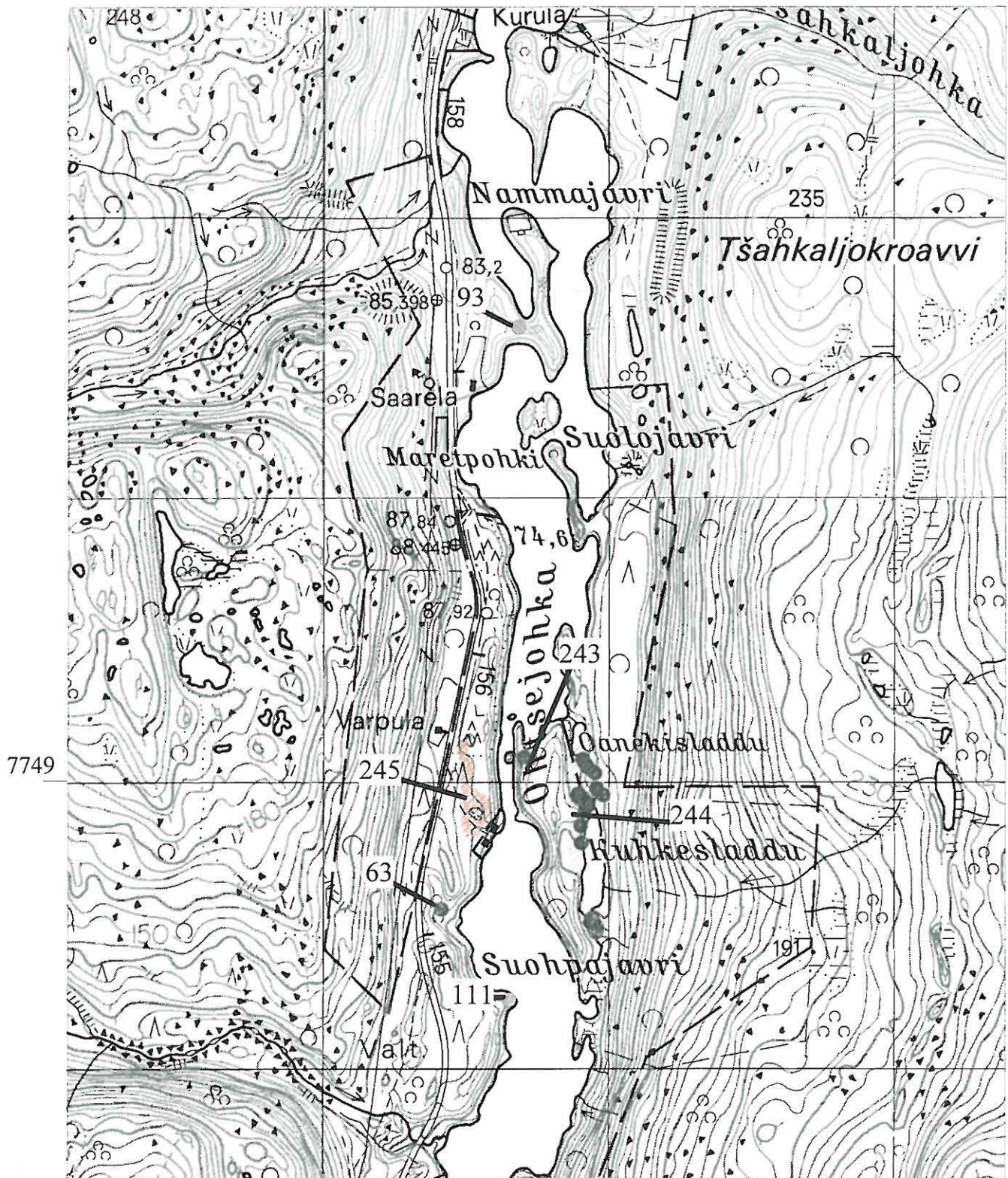
93 Juhuniemi
 P= 775061
 I= 350068
 Z= n. 85

111 Suohpajavri
 P= 774824
 I= 350065
 Z= n. 75

243 Oanekisladdu
 P= 7749085
 I= 3500701
 Z= 80

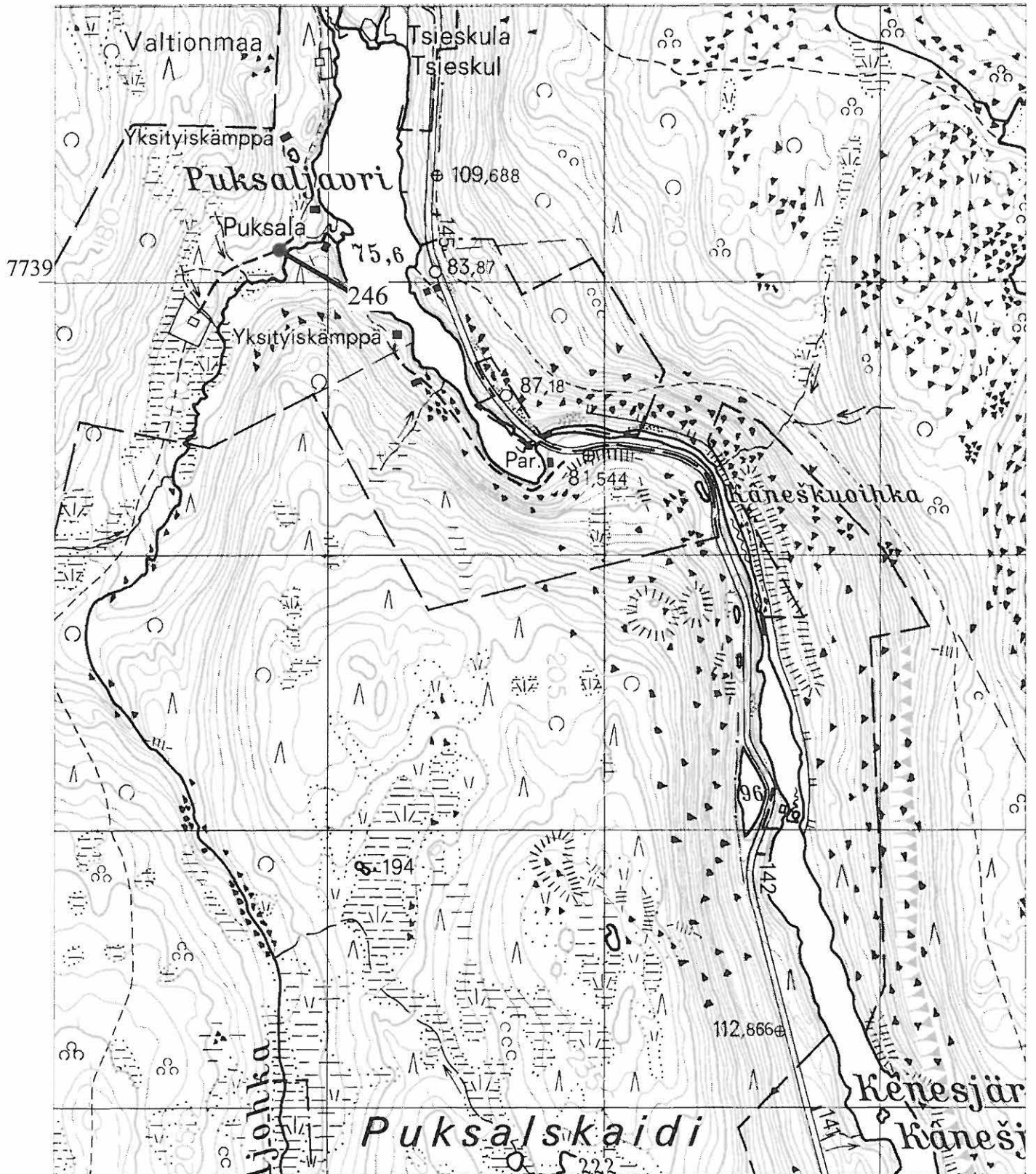
244 Kuhkesladdu
 P= 7748482-7749077
 I= 3500889-3500975
 Z= 80-85

245 Suohpajavri N
 P= 7748787-7749167
 I= 3500462-3500591
 Z= 80-90



Kenesjärvi 3932 01

246 Puksal
 P= 7739117
 I= 3500824
 Z= 95

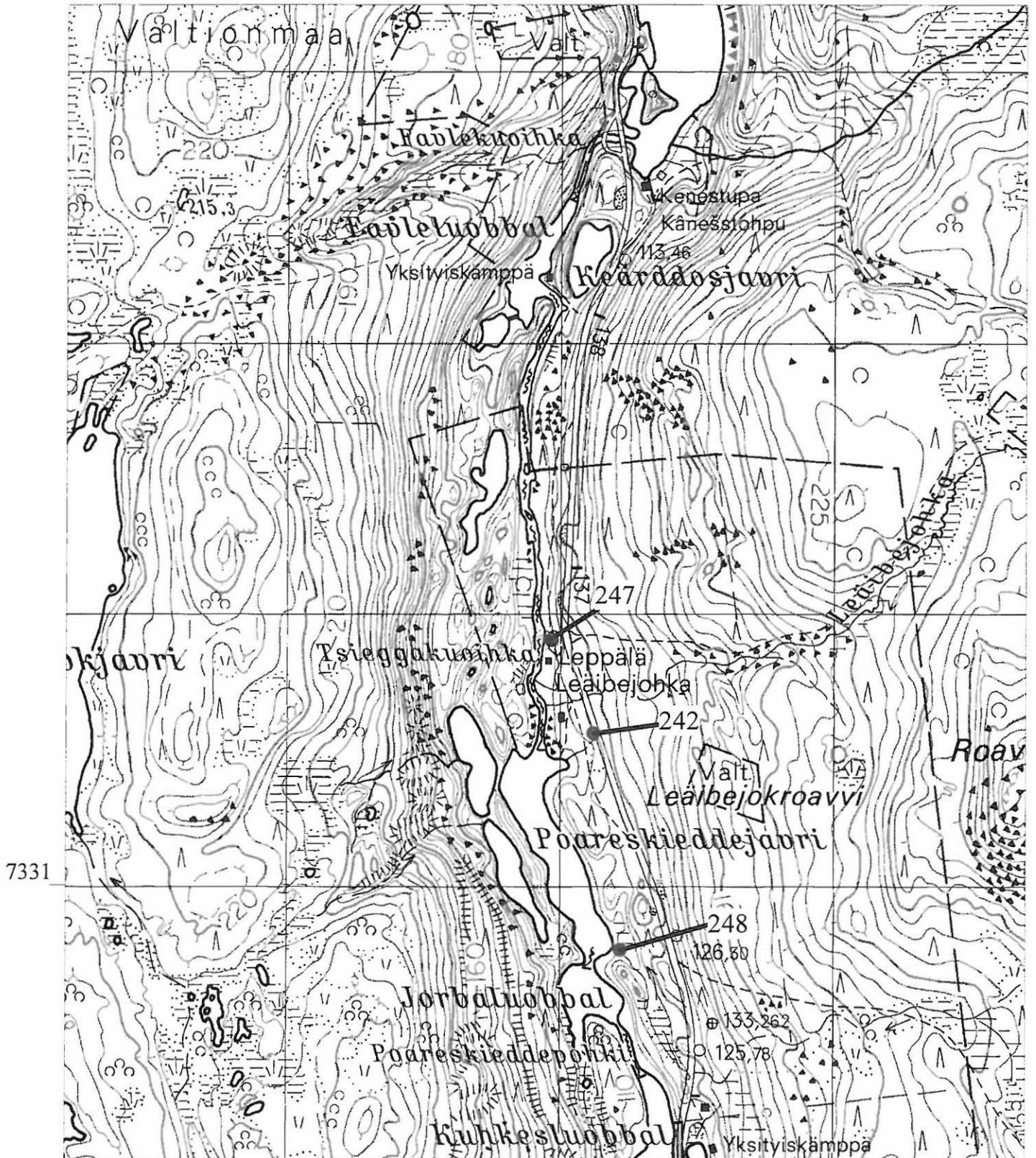


Kenesjärvi 3932 01

242 Leppälä
P= 7731558
I= 3503120
Z= 105

247 Tsieggakuoikka S
P= 7731902
I= 3502965
Z= 115

248 Vanhankentän niva
P= 7730767
I= 3503220
Z= n. 90

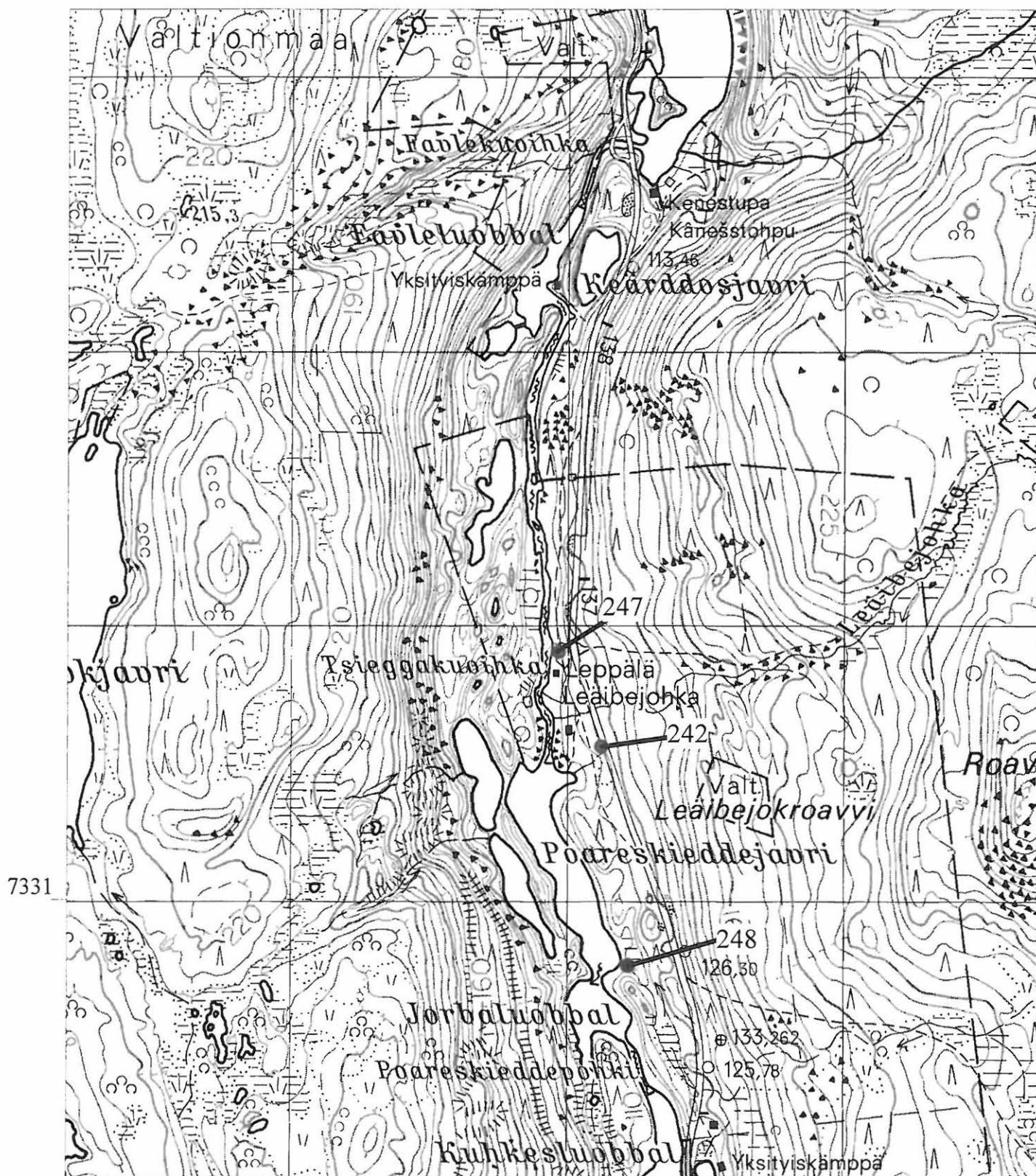


Kenesjärvi 3932 01

242 Leppälä
P= 7731558
I= 3503120
Z= 105

247 Tsiekkakuoihka S
P= 7731902
I= 3502965
Z= 115

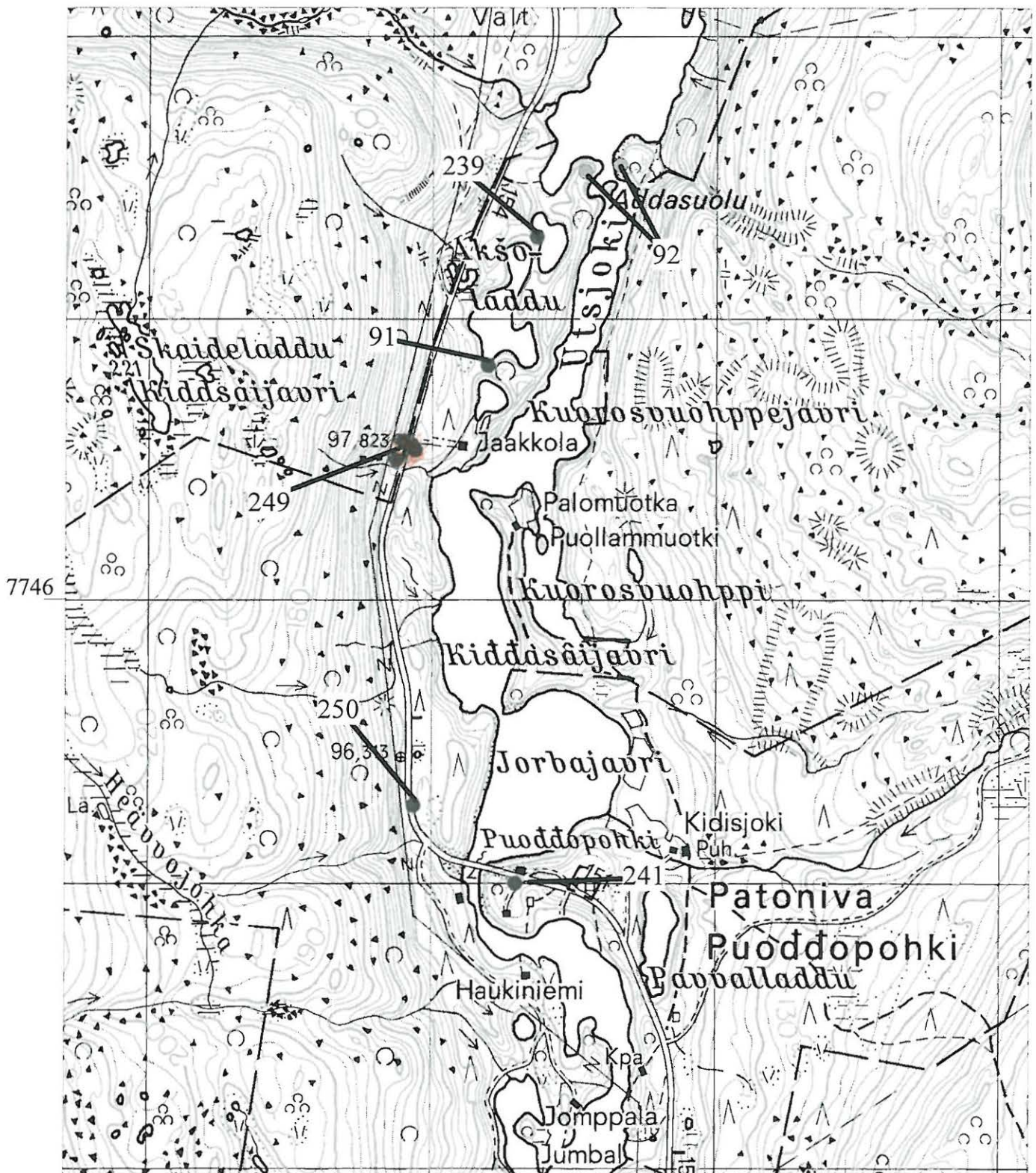
248 Vanhankentän niva
P= 7730767
I= 3503220
Z= n. 90



Patoniva 3932 02
Mielkejokskaidi 3914 11

91 Aksoladdu	92 Suohpajavri	239 Attasuolu	241 Puoddopohki
P= 774682	P= 774752	P= 7747292	P= 7745001
I= 350020	I= 350054	I= 3500365	I= 3500295
Z= 80-85	Z= n. 80	Z= n. 80	Z= 90-95

249 Jaakkola				250 Kiddsaijavri
P= 7746498	P= 7746566	P= 7746532	P= 7746547	P= 7745274
I= 3499872	I= 3499897	I= 3499939	I= 3499930	I= 3499936
Z=90-100				Z= 95



Patoniva 3932 02

Mielkejokskaidi 3914 11

91 Aksoladdu

P= 774682

I= 350020

Z= 80-85

92 Suohpajavri

P= 774752

I= 350054

Z= n. 80

239 Attasuolu

P= 7747292

I= 3500365

Z= n. 80

241 Puoddopohki

P= 7745001

I= 3500295

Z= 90-95

249 Jaakkola

P= 7746498

I= 3499872

Z=90-100

P= 7746566

I= 3499897

P= 7746532

I= 3499939

P= 7746547

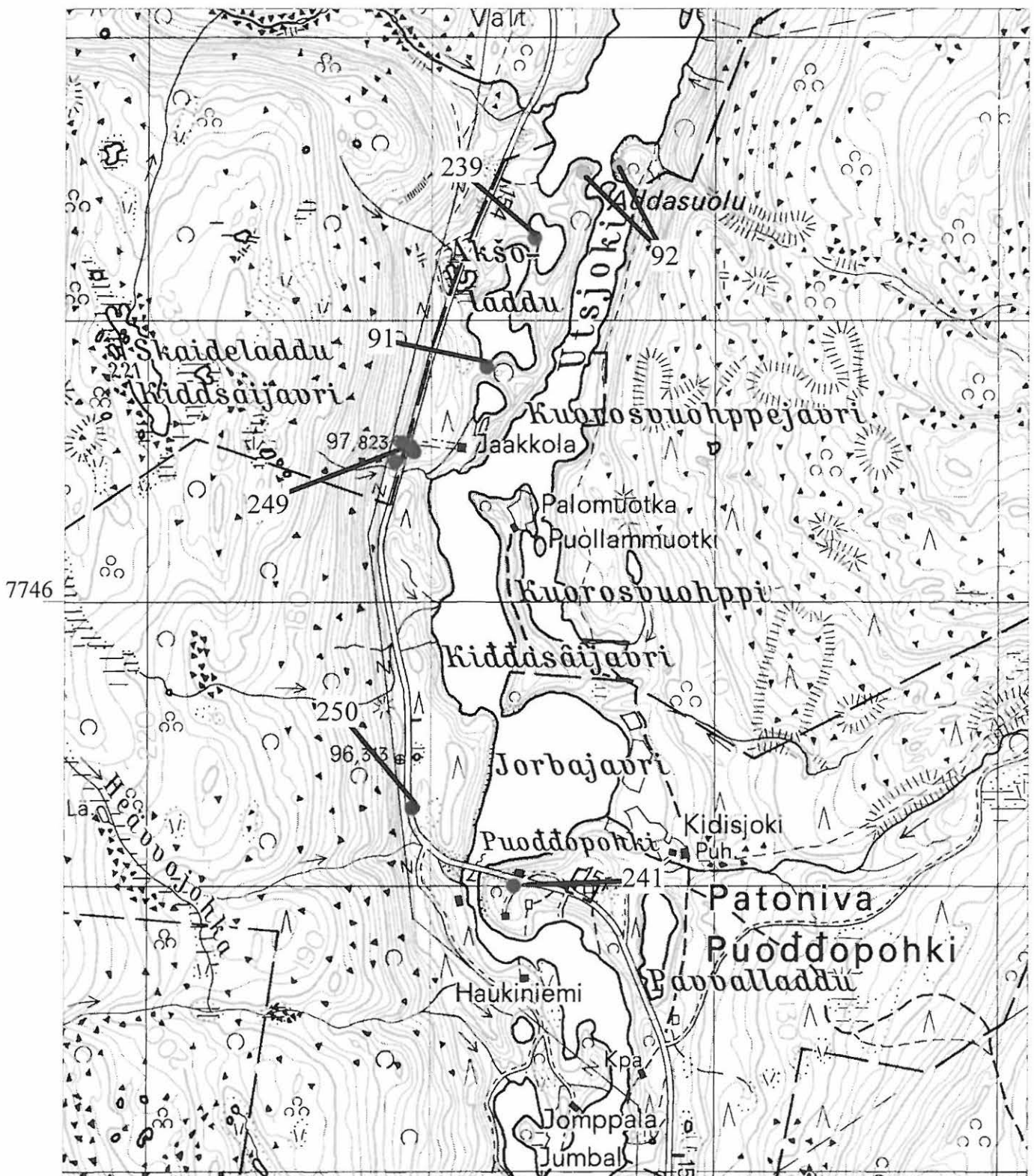
I= 3499930

250 Kiddsajjavri

P= 7745274

I= 3499936

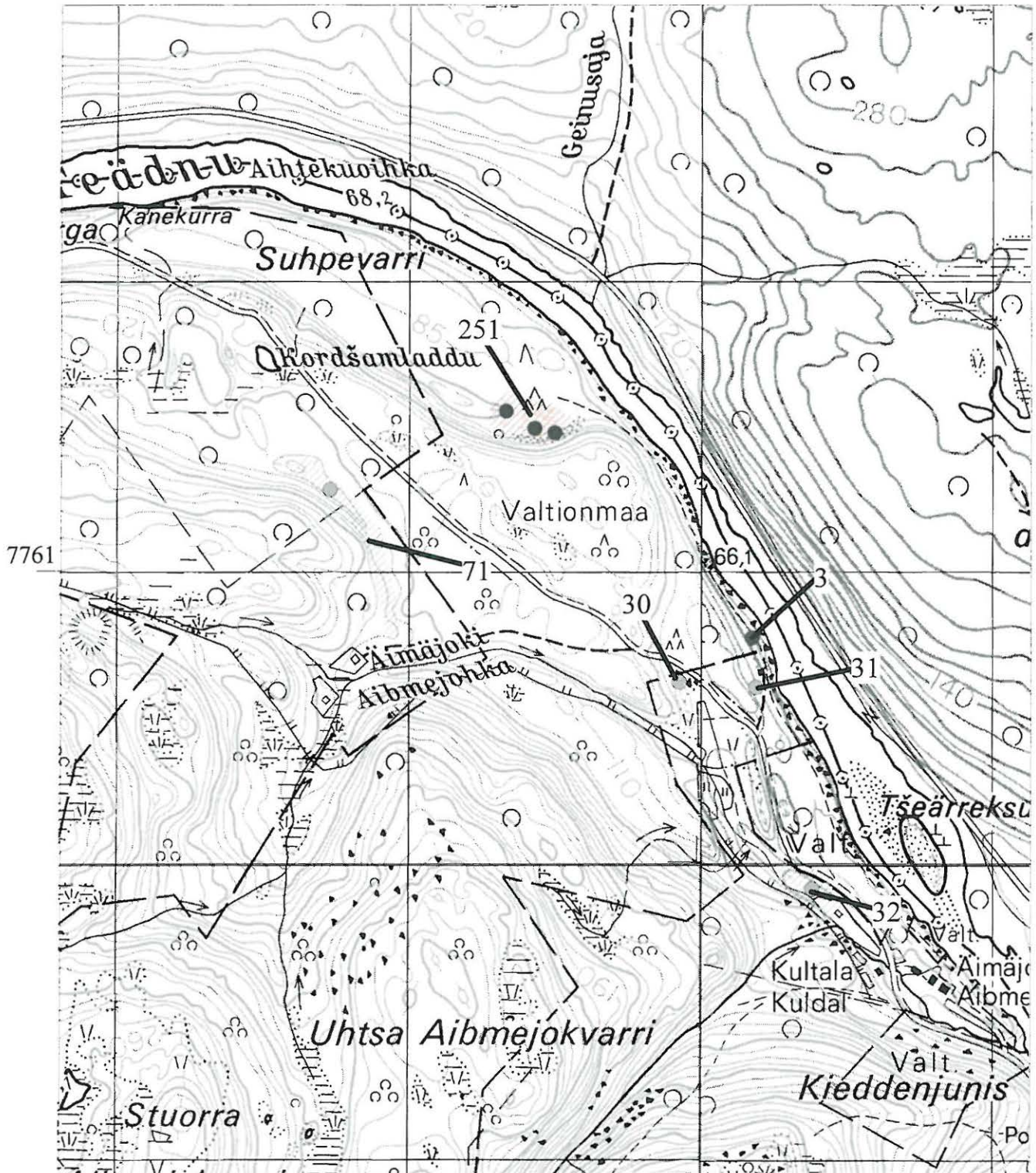
Z= 95



Koahppeloarvi 3923 10
 Utsjoki 3932 03+3941 01
 Roavveoaivi 3914 12

3 Kultala	30 Äimäjoki II	31 Äimäjoki III	32 Coalgasbore
P= 776061 -63	P= 776062	P= 776060	P= 775989 -96
I= 350020	I= 349992	I= 350018	I= 350034 -43
Z= 80-85	Z= 90-95	Z= 85-90	Z= 75-80

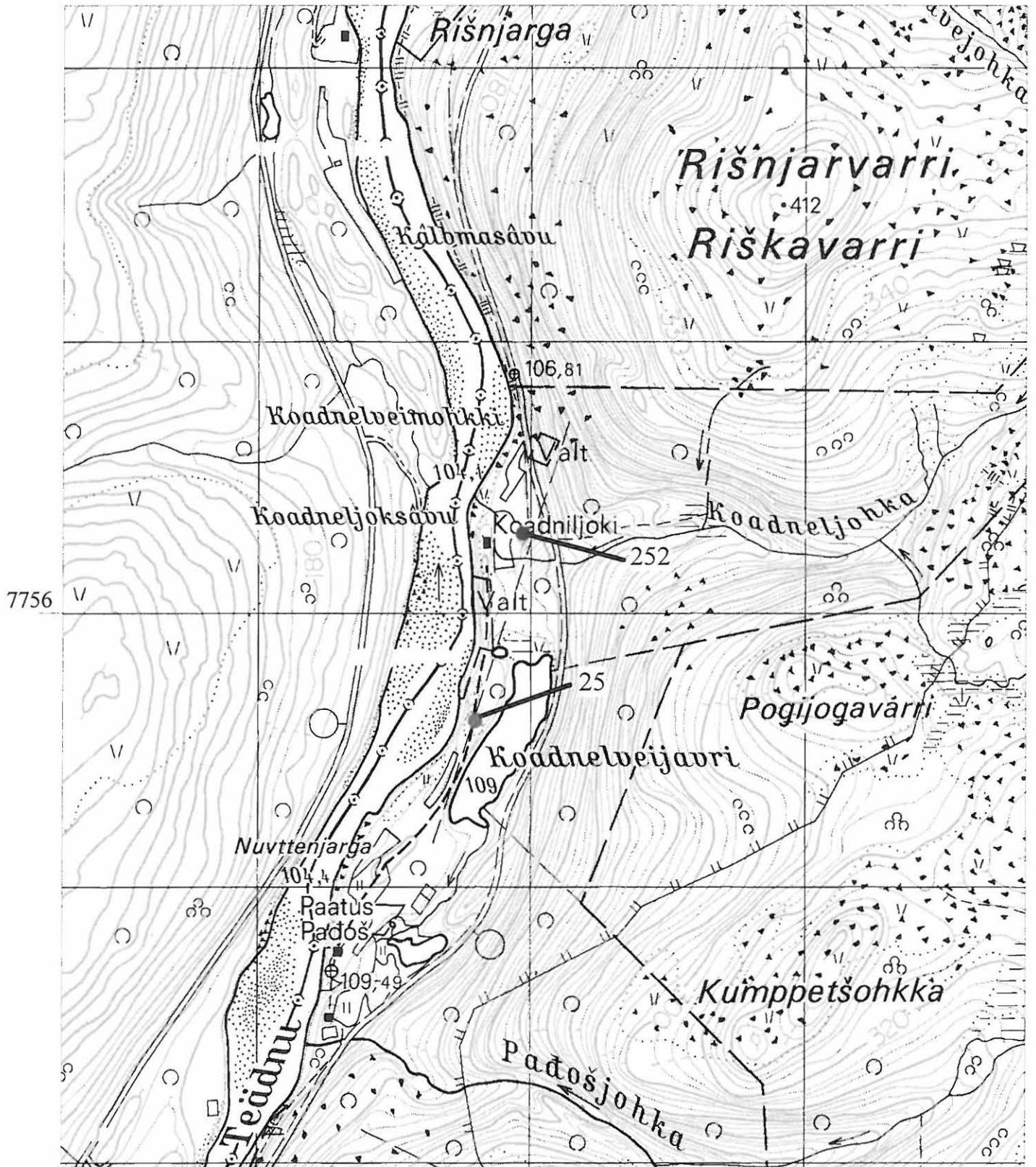
71 Kuolleitten kulpuna	251 Kordsamladdu E		
P= 776076- 776136	P= 7761476	P= 7761491	P= 7761550
I= 349862 -96	I= 3499497	I= 3499428	I= 3499330
Z= n. 120	Z= 85-90	Z= 80-85	Z= 80



Rodjanoaivi 3914 06

252 Koadniljolti P= 7756293
 I= 3477971
 Z= 115

25 Koadnelvejavi P= 775560
 I= 347778
 Z= 115-120

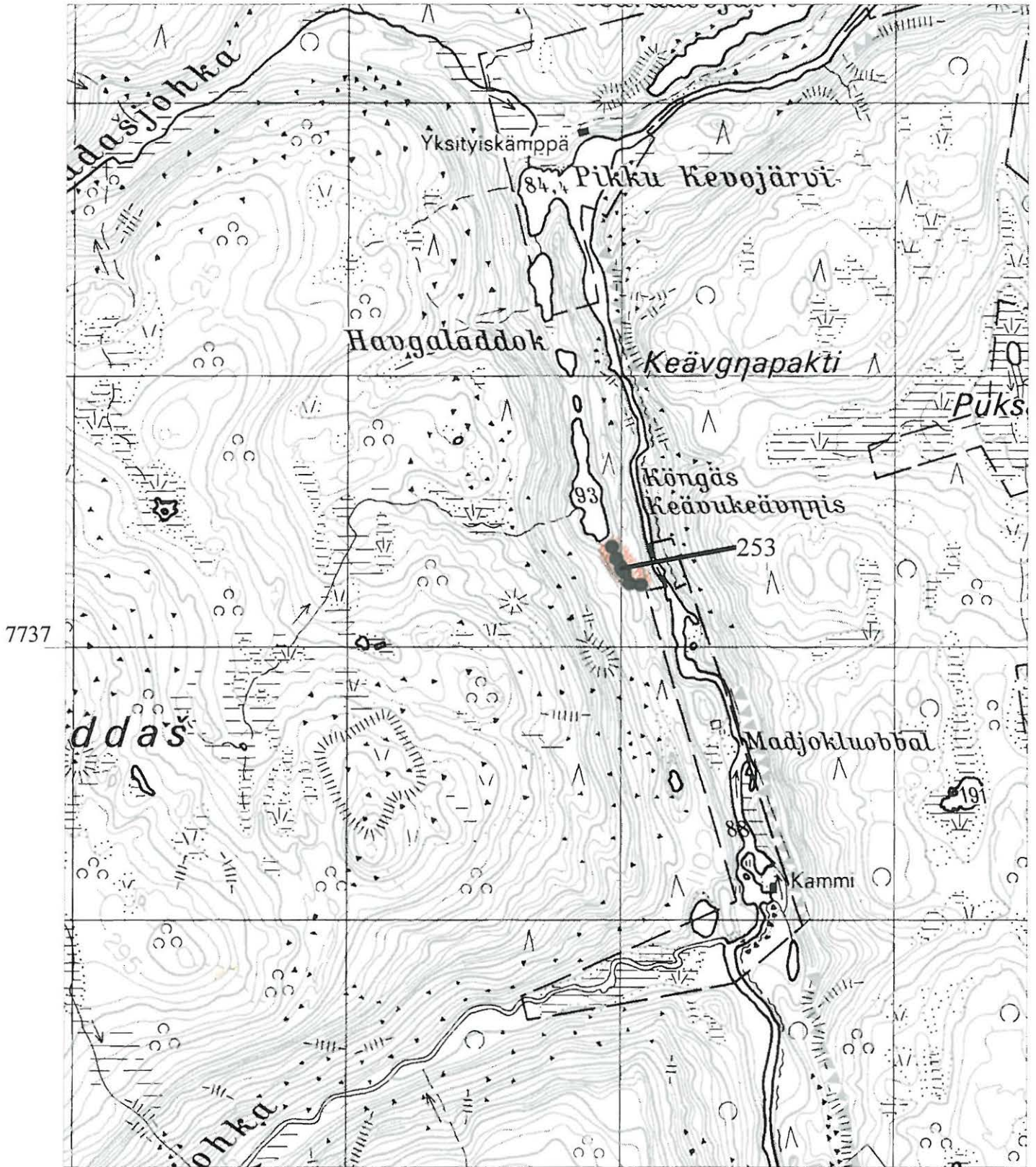


Uhtsaskaidas 3914 10

253 Keävukeävnis

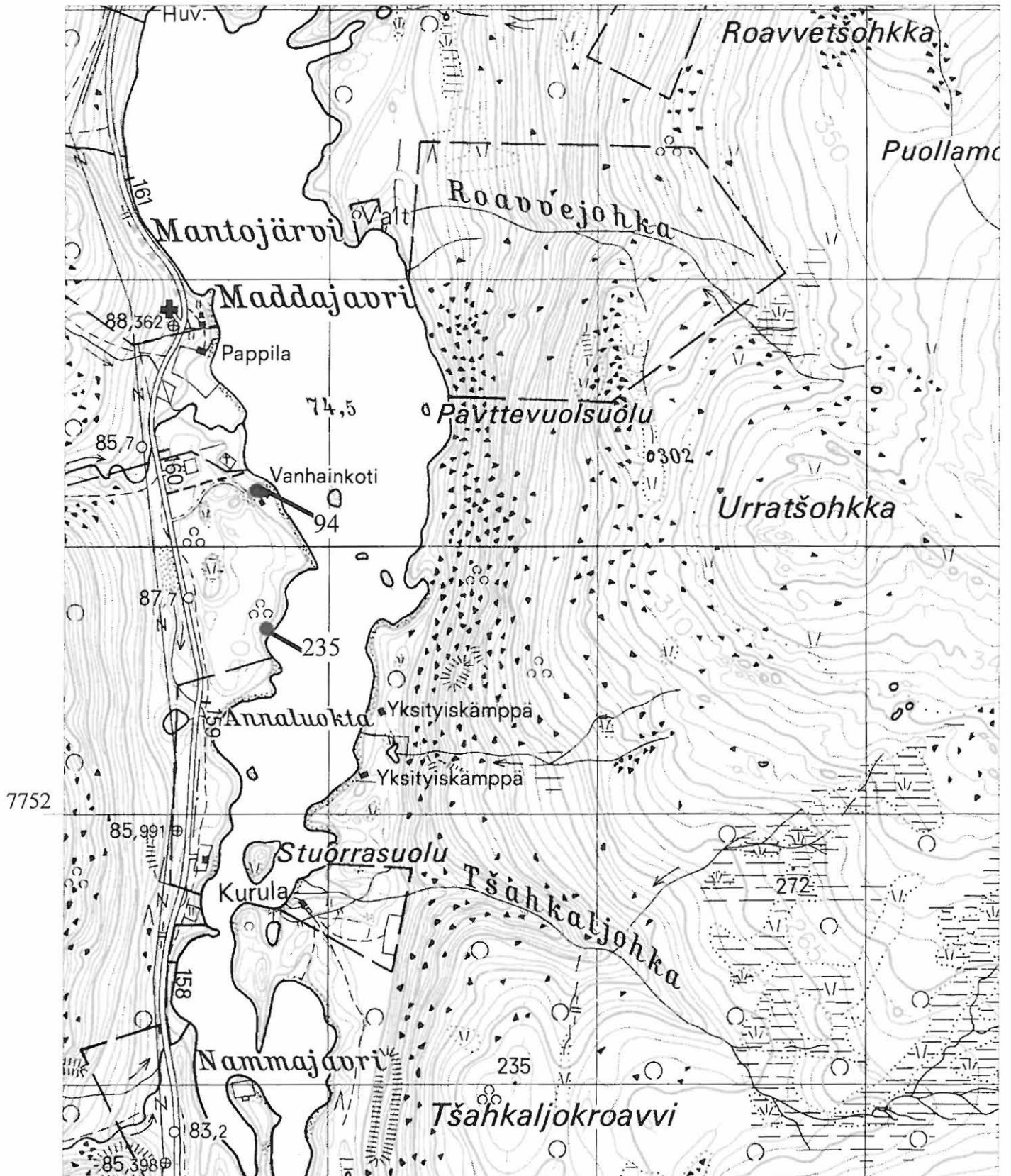
P= 7737229 P= 7737234 P=7737274 P= 7737370
 I=3498075 I= 3498033 I= 3498016 I= 3497969

P= 7737283 P=7737295 P= 7737326 Z=80-105
 I= 3498005 I= 3498002 I= 3497984

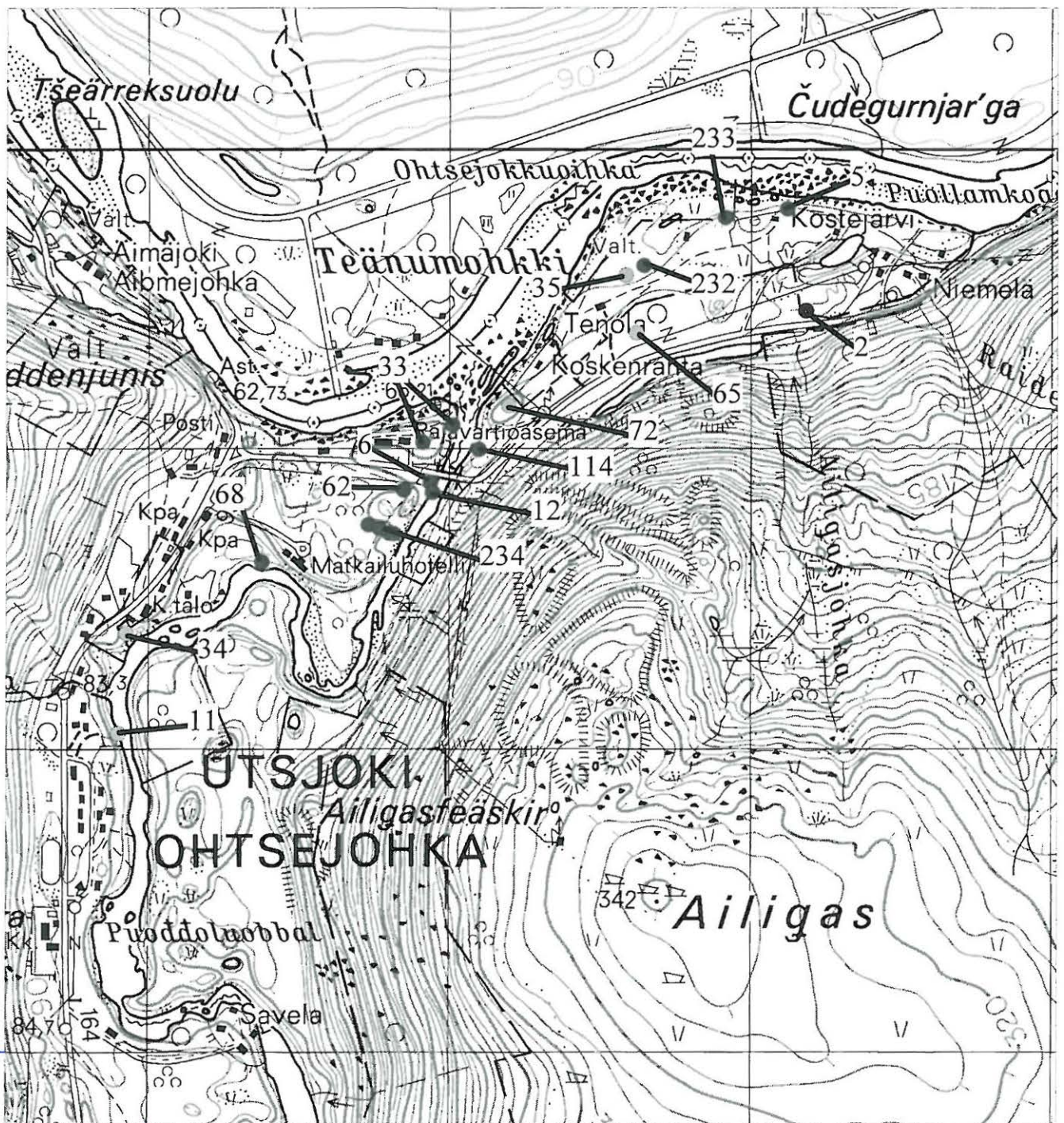


Utsjoki 3932 03 + 3941 01

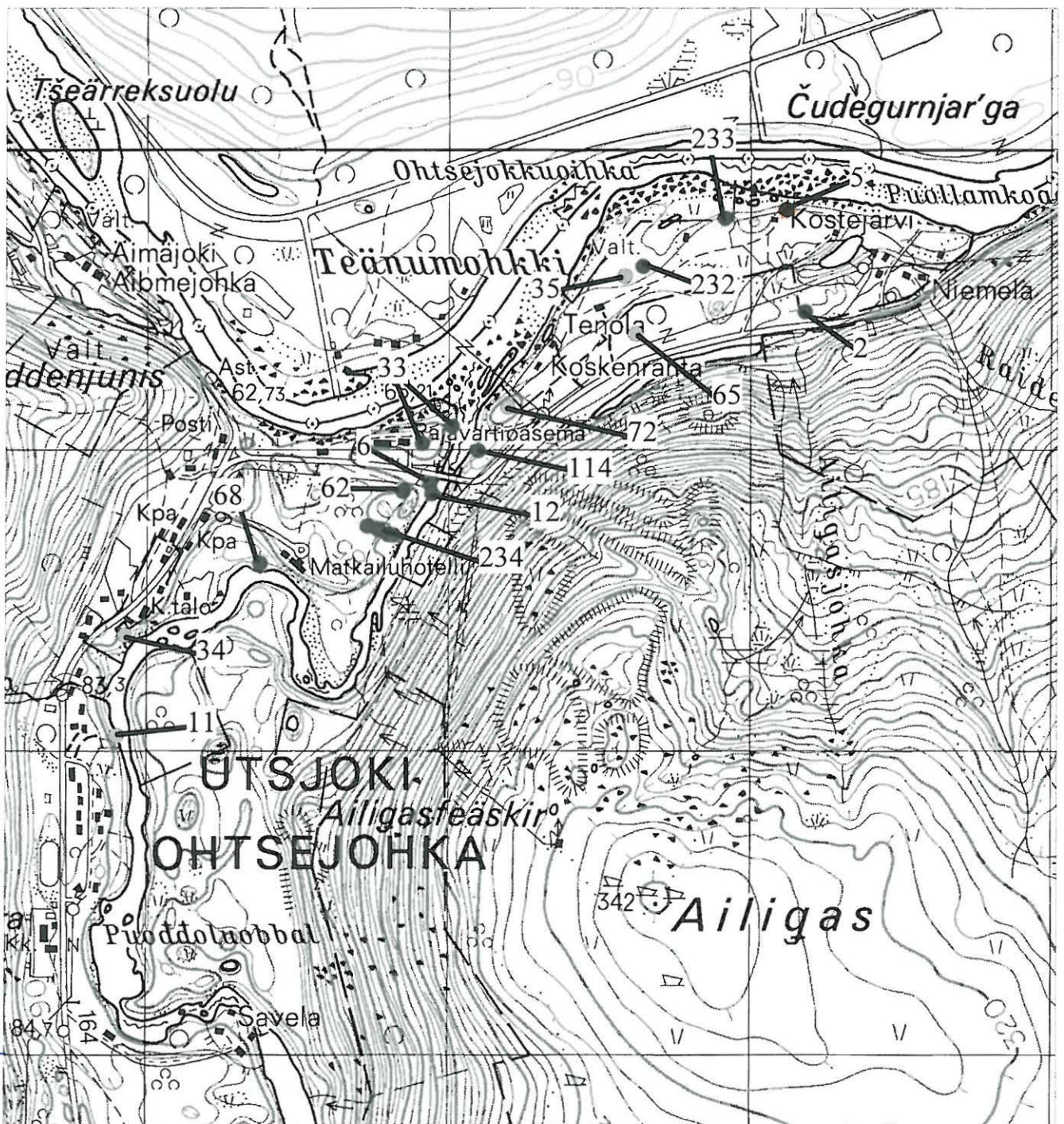
94 Vanhainkoti	235 Annaluokta N
P= 775324	P= 7752689
I= 350074	I= 3500765
Z= 74-75	Z= 80



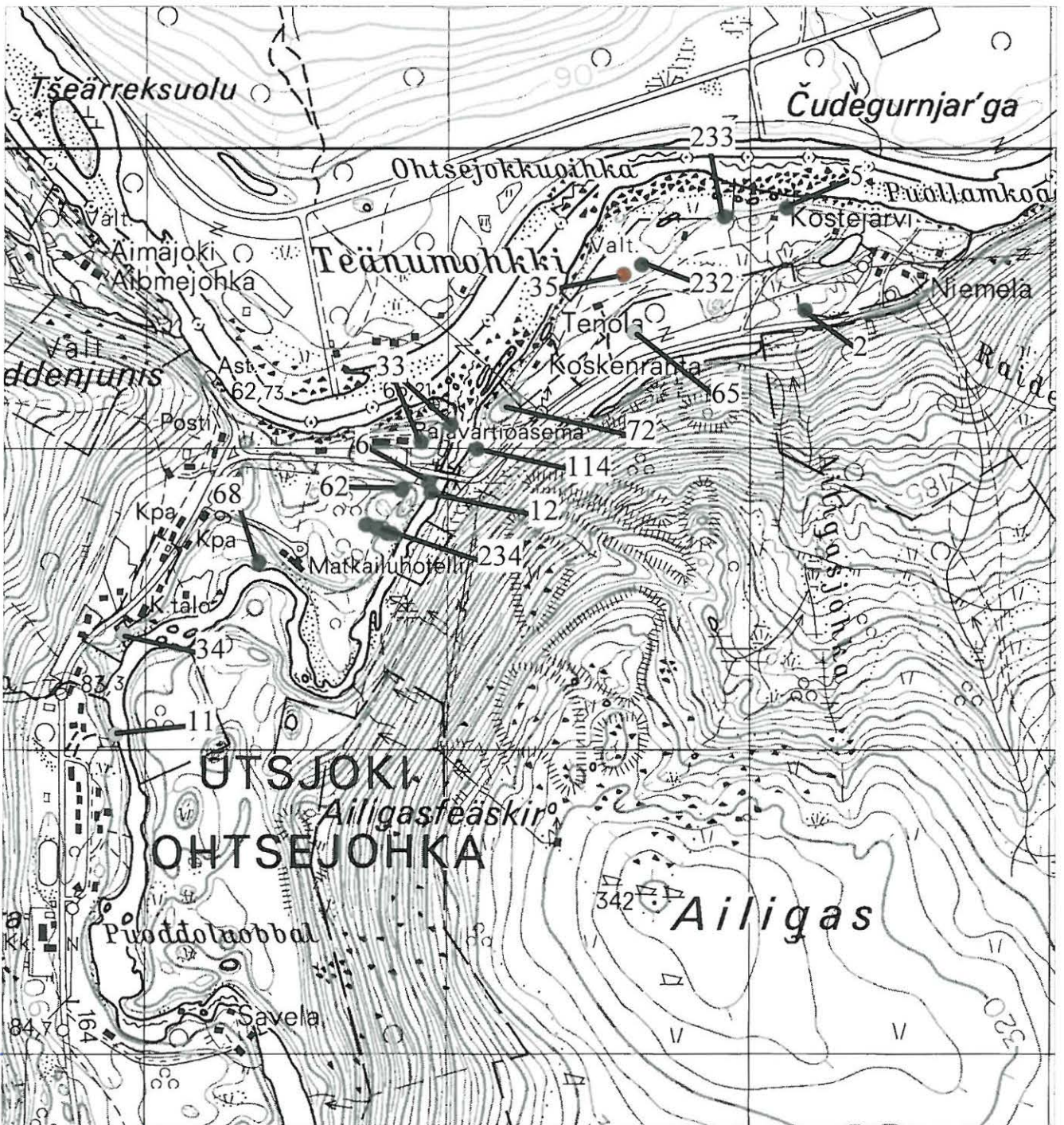
Utsjoki 3932 03 + 3941 01	2 Niemelä P= 7759456 I= 3503182 Z= 70-80	5Kostejärvi P= 7759798 I= 3503120 Z= 65-70	6 Onnela P= 7758880 I= 3501936 Z= 75-85	11Seitigädgi P= 775804 I= 350090 Z= 65-70	12 Onnela P= 7758848 I= 3501944 Z= 65-70
33 Entinen rajavartiosto P= 7759073 I= 3502010 Z= 75	P= 7759015 I= 3501911 Z= 75	34 Kirkonkylä P= 775838 I= 350092 Z=75-80	35 Kostejärvi W P= 775958 I= 350258 Z= 65-67	62 Tielaitos P= 7758855 I= 3501847 Z= 80	65 Kostejärvi lounas P= 775938 I= 350262 Z= 75
68 Matkailuhotelli P= 7758616 I= 3501374 Z= 70-75	72 Teadnumohkki P= 775914 I= 350219 Z= 80	114 Utsjokisuu itä P= 7758992 I= 3502097 Z= 70-75	232 M.S. Laitin asp P= 7759607 I= 3502642 Z= 65	233 Puollamkoadesavu P= 7759768 I= 3502914 Z= 65	
234 Tielaitos N P= 7758739 I= 3501729 Z= 80	P=7758727 I= 3501767 Z= 80	P= 7758711 I= 3501799 Z= 80	P= 7758710 I= 3501815 Z= 80		



Utsjoki 3932 03 + 3941 01	2 Niemelä P= 7759456 I= 3503182 Z= 70-80	5Kostejärvi P= 7759798 I= 3503120 Z= 65-70	6 Onnela P= 7758880 I= 3501936 Z= 75-85	11Seitigädgi P= 775804 I= 350090 Z= 65-70	12 Onnela P= 7758848 I= 3501944 Z= 65-70
33 Entinen rajavartiosto P= 7759073 I= 3502010 Z= 75	P= 7759015 I= 3501911 Z= 75	34 Kirkonkylä P= 775838 I= 350092 Z=75-80	35 Kostejärvi W P= 775958 I= 350258 Z= 65-67	62 Tielaitos P= 7758855 I= 3501847 Z= 80	65 Kostejärvi lounas P= 775938 I= 350262 Z= 75
68 Matkailuhotelli P= 7758616 I= 3501374 Z= 70-75	72 Teadnumohkki P= 775914 I= 350219 Z= 80	114 Utsjokisuu itä P= 7758992 I= 3502097 Z= 70-75	232 M.S. Laitin asp P= 7759607 I= 3502642 Z= 65	233 Puollamkoadesavu P= 7759768 I= 3502914 Z= 65	
234 Tielaitos N P= 7758739 I= 3501729 Z= 80	P=7758727 I= 3501767 Z= 80	P= 7758711 I= 3501799 Z= 80	P= 7758710 I= 3501815 Z= 80		



Utsjoki 3932 03 + 3941 01	2 Niemelä P= 7759456 I= 3503182 Z= 70-80	5Kostejärvi P= 7759798 I= 3503120 Z= 65-70	6 Onnela P= 7758880 I= 3501936 Z= 75-85	11Seitigädgi P= 775804 I= 350090 Z= 65-70	12 Onnela P= 7758848 I= 3501944 Z= 65-70
33 Entinen rajavartiosto P= 7759073 I= 3502010 Z= 75	P= 7759015 I= 3501911 Z= 75	34 Kirkonkylä P= 775838 I= 350092 Z=75-80	35 Kostejärvi W P= 775958 I= 350258 Z= 65-67	62 Tielaitos P= 7758855 I= 3501847 Z= 80	65 Kostejärvi lounas P= 775938 I= 350262 Z= 75
68 Matkailuhotelli P= 7758616 I= 3501374 Z= 70-75	72 Teadnumohkki P= 775914 I= 350219 Z= 80	114 Utsjokisuu itä P= 7758992 I= 3502097 Z= 70-75	232 M.S. Laitin asp P= 7759607 I= 3502642 Z= 65	233 Puollamkoadesavu P= 7759768 I= 3502914 Z= 65	
234 Tielaitos N P= 7758739 I= 3501729 Z= 80	P=7758727 I= 3501767 Z= 80	P= 7758711 I= 3501799 Z= 80	P= 7758710 I= 3501815 Z= 80		

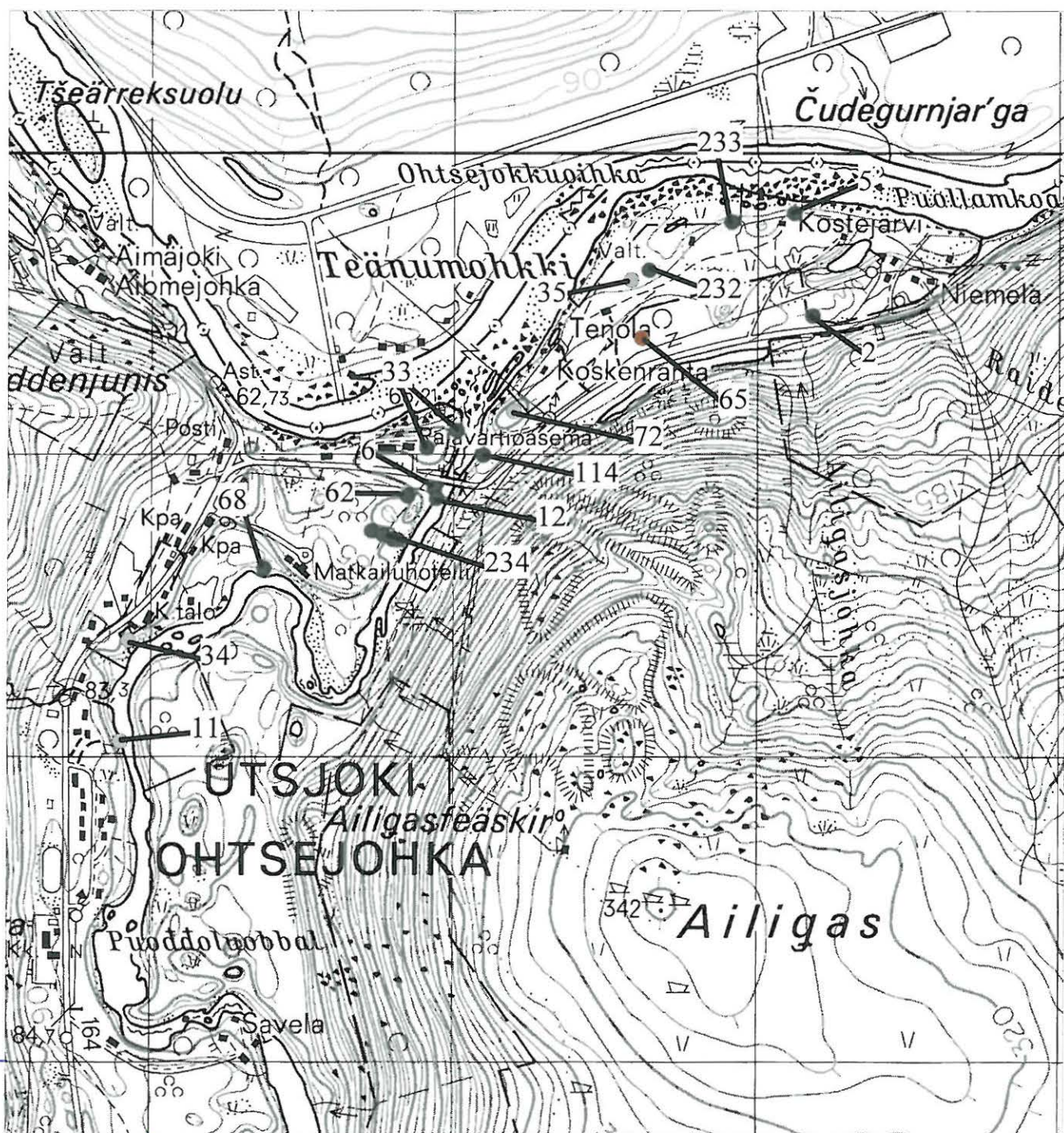


Utsjoki 3932 03 + 3941 01	2 Niemelä P= 7759456 I= 3503182 Z= 70-80	5Kostejärvi P= 7759798 I= 3503120 Z= 65-70	6 Onnela P= 7758880 I= 3501936 Z= 75-85	11Seitigädgi P= 775804 I= 350090 Z= 65-70	12 Onnela P= 7758848 I= 3501944 Z= 65-70
---------------------------	---	---	--	--	---

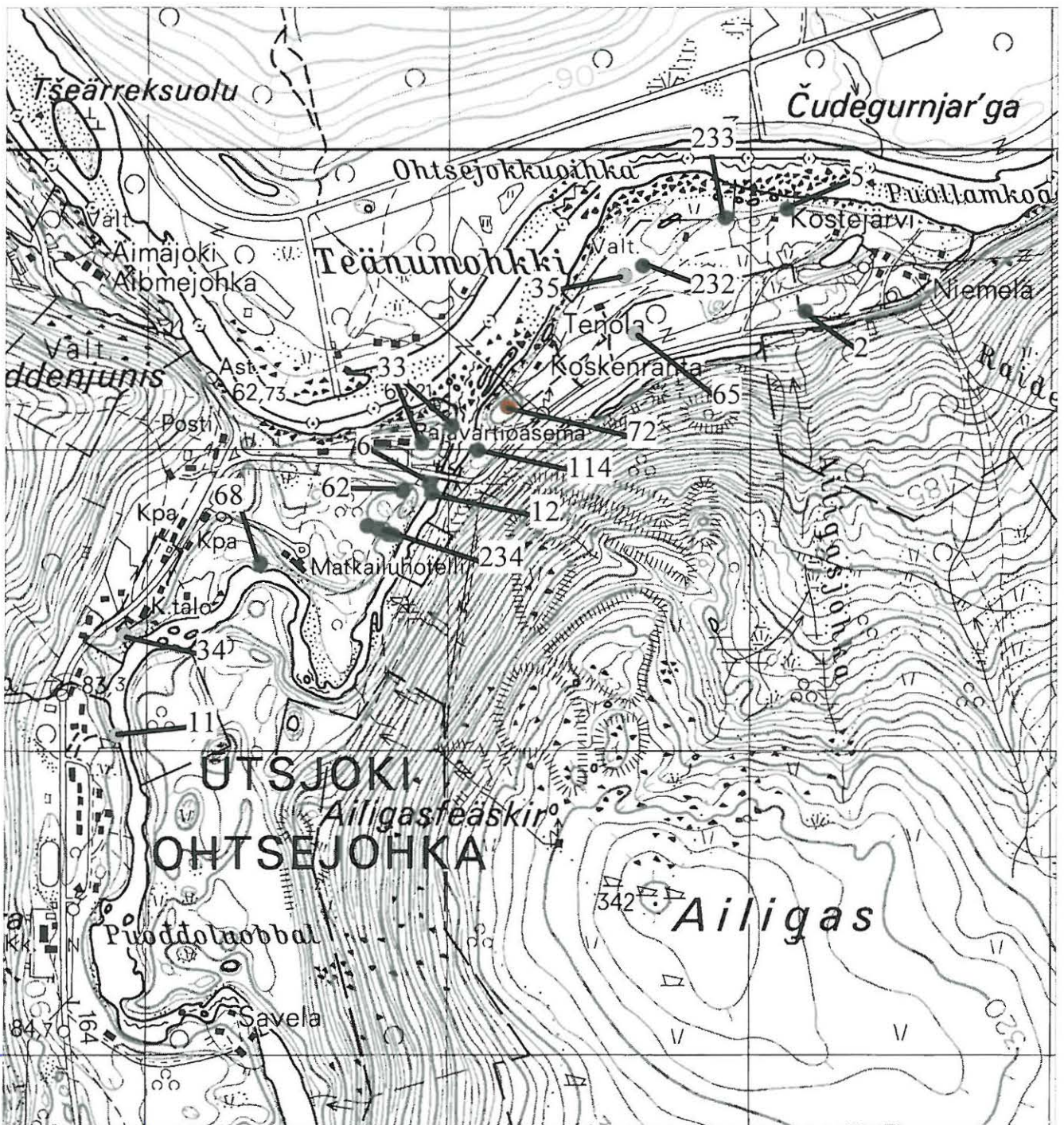
33 Entinen rajavartiosto P= 7759073 I= 3502010 Z= 75	P= 7759015 I= 3501911 Z= 75	34 Kirkonkylä P= 775838 I= 350092 Z=75-80	35 Kostejärvi W P= 775958 I= 350258 Z= 65-67	62 Tielaitos P= 7758855 I= 3501847 Z= 80	65 Kostejärvi lounas P= 775938 I= 350262 Z= 75
---	-----------------------------------	--	---	---	---

68 Matkailuhotelli P= 7758616 I= 3501374 Z= 70-75	72 Teadnumohkki P= 775914 I= 350219 Z= 80	114 Utsjokisuu itä P= 7758992 I= 3502097 Z= 70-75	232 M.S. Laitin asp P= 7759607 I= 3502642 Z= 65	233 Puollamkoadesavu P= 7759768 I= 3502914 Z= 65
--	--	--	--	---

234 Tielaitos N P= 7758739 I= 3501729 Z= 80	P=7758727 I= 3501767 Z= 80	P= 7758711 I= 3501799 Z= 80	P= 7758710 I= 3501815 Z= 80
--	----------------------------------	-----------------------------------	-----------------------------------



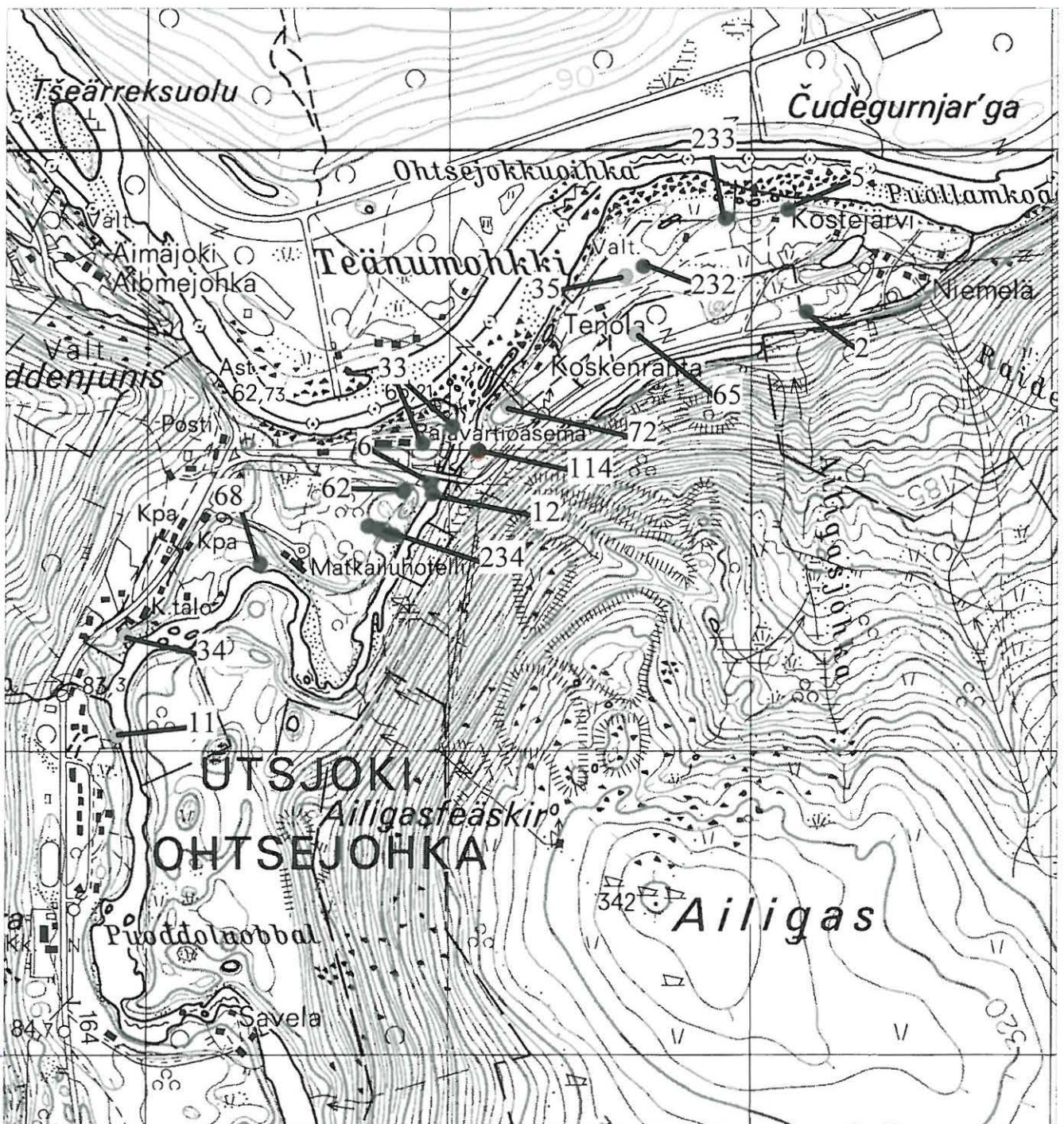
Utsjoki 3932 03 + 3941 01	2 Niemelä P= 7759456 I= 3503182 Z= 70-80	5Kostejärvi P= 7759798 I= 3503120 Z= 65-70	6 Onnela P= 7758880 I= 3501936 Z= 75-85	11 Seitigädgi P= 775804 I= 350090 Z= 65-70	12 Onnela P= 7758848 I= 3501944 Z= 65-70
33 Entinen rajavartiosto P= 7759073 I= 3502010 Z= 75	P= 7759015 I= 3501911 Z= 75	34 Kirkonkylä P= 775838 I= 350092 Z= 75-80	35 Kostejärvi W P= 775958 I= 350258 Z= 65-67	62 Tielaitos P= 7758855 I= 3501847 Z= 80	65 Kostejärvi lounas P= 775938 I= 350262 Z= 75
68 Matkailuhotelli P= 7758616 I= 3501374 Z= 70-75	72 Teadnumohkki P= 775914 I= 350219 Z= 80	114 Utsjokisuu itä P= 7758992 I= 3502097 Z= 70-75	232 M.S. Laitin asp P= 7759607 I= 3502642 Z= 65	233 Puollamkoadesavu P= 7759768 I= 3502914 Z= 65	
234 Tielaitos N P= 7758739 I= 3501729 Z= 80	P= 7758727 I= 3501767 Z= 80	P= 7758711 I= 3501799 Z= 80	P= 7758710 I= 3501815 Z= 80		



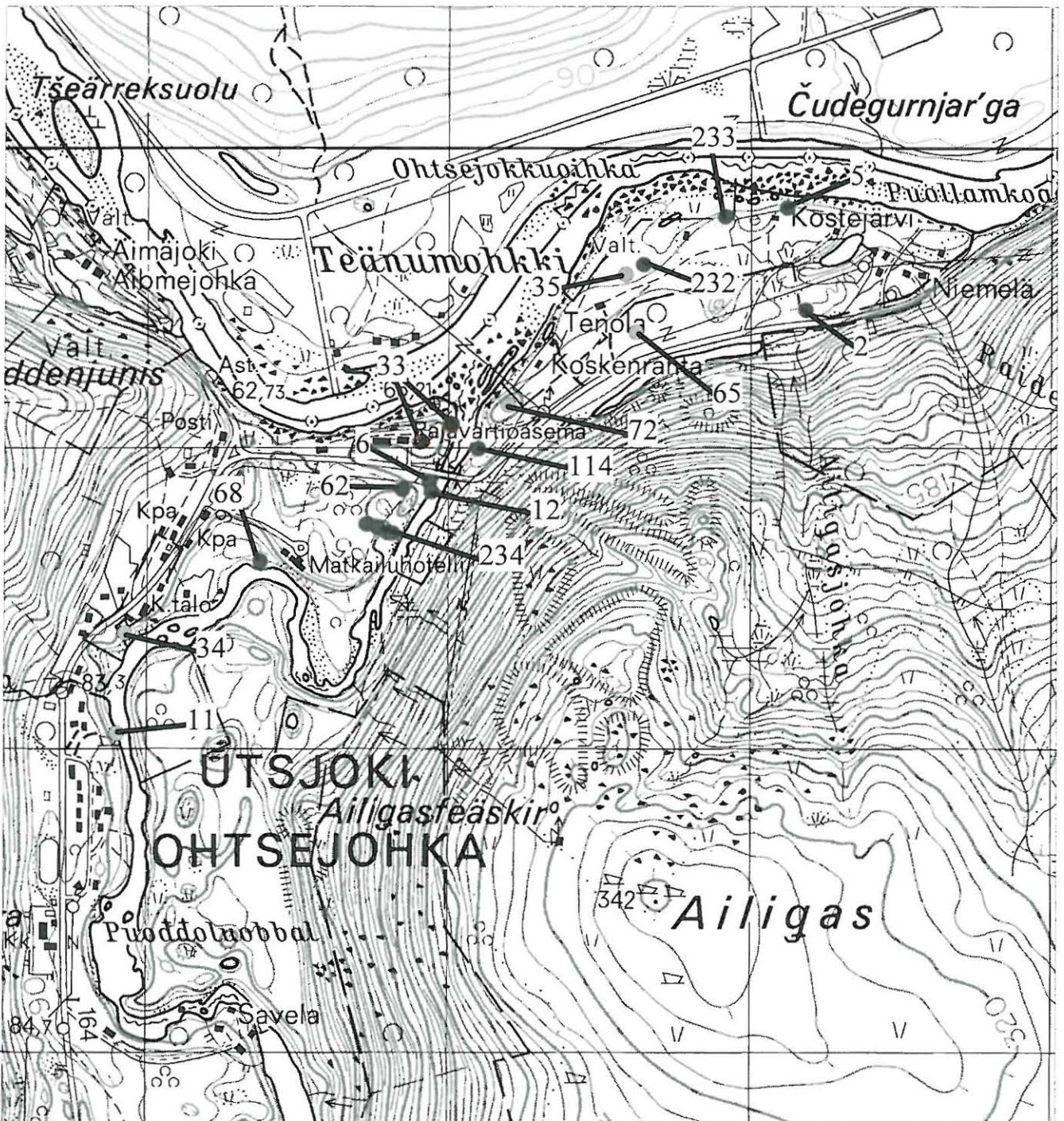
7753

3501

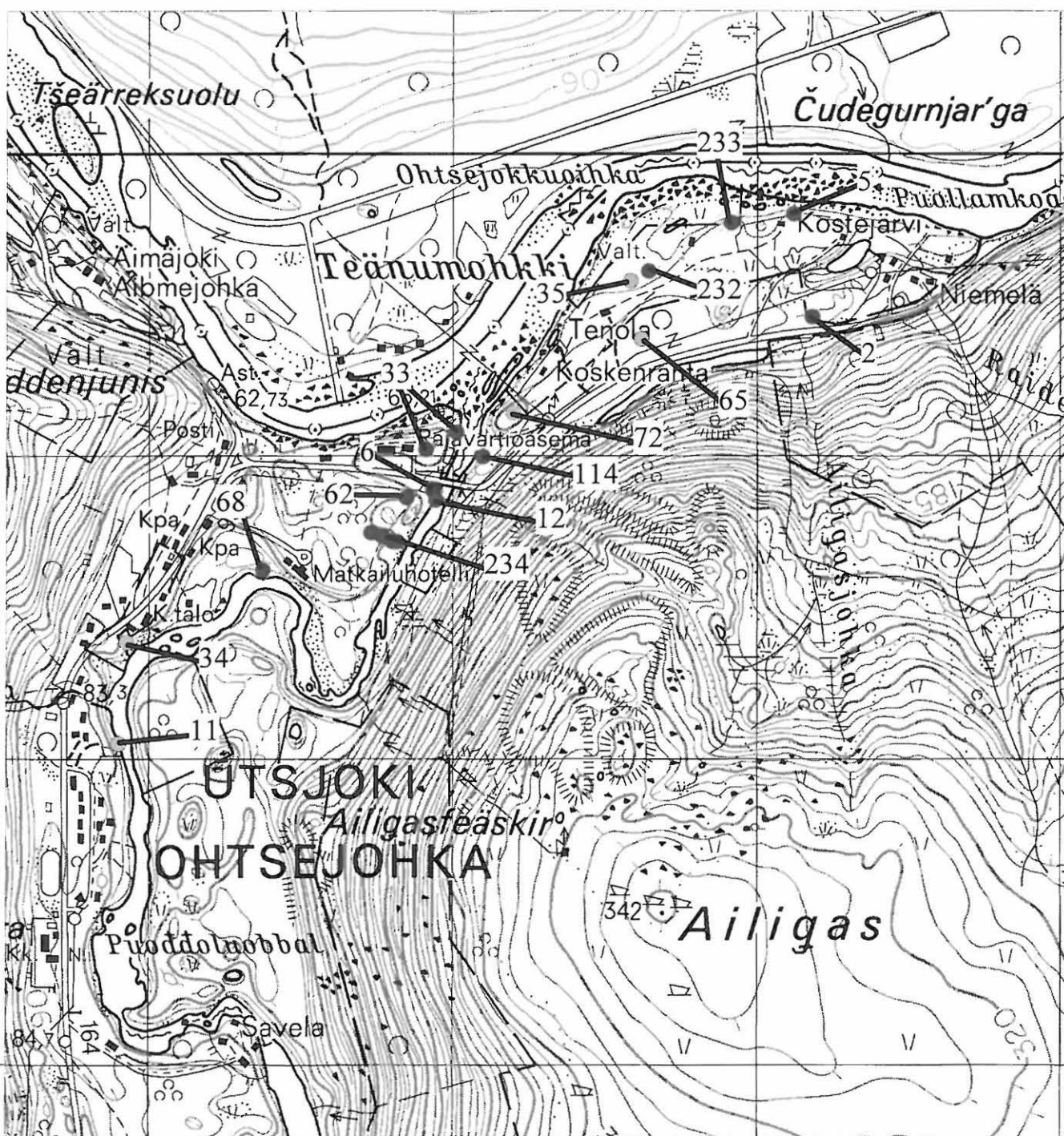
Utsjoki 3932 03 + 3941 01	2 Niemelä P= 7759456 I= 3503182 Z= 70-80	5Kostejärvi P= 7759798 I= 3503120 Z= 65-70	6 Onnela P= 7758880 I= 3501936 Z= 75-85	11 Seitigädgi P= 775804 I= 350090 Z= 65-70	12 Onnela P= 7758848 I= 3501944 Z= 65-70
33 Entinen rajavartiosto P= 7759073 I= 3502010 Z= 75	P= 7759015 I= 3501911 Z= 75	34 Kirkonkylä P= 775838 I= 350092 Z= 75-80	35 Kostejärvi W P= 775958 I= 350258 Z= 65-67	62 Tielaitos P= 7758855 I= 3501847 Z= 80	65 Kostejärvi lounas P= 775938 I= 350262 Z= 75
68 Matkailuhotelli P= 7758616 I= 3501374 Z= 70-75	72 Teadnumohkki P= 775914 I= 350219 Z= 80	114 Utsjokisuu itä P= 7758992 I= 3502097 Z= 70-75	232 M.S. Laitin asp P= 7759607 I= 3502642 Z= 65	233 Puollamkoadesavu P= 7759768 I= 3502914 Z= 65	
234 Tielaitos N P= 7758739 I= 3501729 Z= 80	P= 7758727 I= 3501767 Z= 80	P= 7758711 I= 3501799 Z= 80	P= 7758710 I= 3501815 Z= 80		



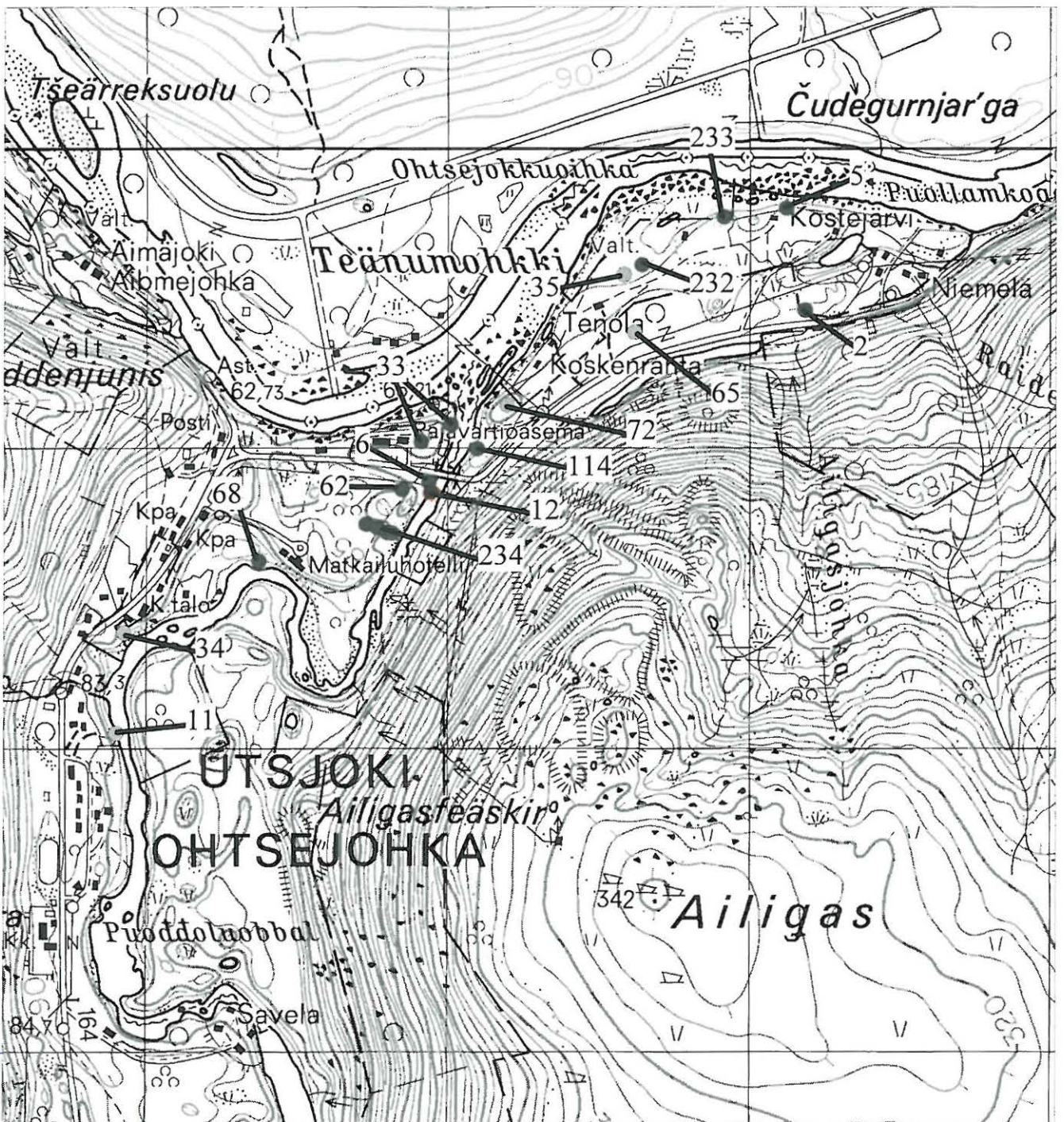
Utsjoki 3932 03 + 3941 01	2 Niemelä P= 7759456 I= 3503182 Z= 70-80	5Kostejärvi P= 7759798 I= 3503120 Z= 65-70	6 Onnela P= 7758880 I= 3501936 Z= 75-85	11Seitigädgi P= 775804 I= 350090 Z= 65-70	12 Onnela P= 7758848 I= 3501944 Z= 65-70
33 Entinen rajavartiosto P= 7759073 I= 3502010 Z= 75	P= 7759015 I= 3501911 Z= 75	34 Kirkonkylä P= 775838 I= 350092 Z=75-80	35 Kostejärvi W P= 775958 I= 350258 Z= 65-67	62 Tielaitos P= 7758855 I= 3501847 Z= 80	65 Kostejärvi lounas P= 775938 I= 350262 Z= 75
68 Matkailuhotelli P= 7758616 I= 3501374 Z= 70-75	72 Teadnumohkki P= 775914 I= 350219 Z= 80	114 Utsjokisuu itä P= 7758992 I= 3502097 Z= 70-75	232 M.S. Laitin asp P= 7759607 I= 3502642 Z= 65	233 Puollamkoadesavu P= 7759768 I= 3502914 Z= 65	
234 Tielaitos N P= 7758739 I= 3501729 Z= 80	P=7758727 I= 3501767 Z= 80	P= 7758711 I= 3501799 Z= 80	P= 7758710 I= 3501815 Z= 80		



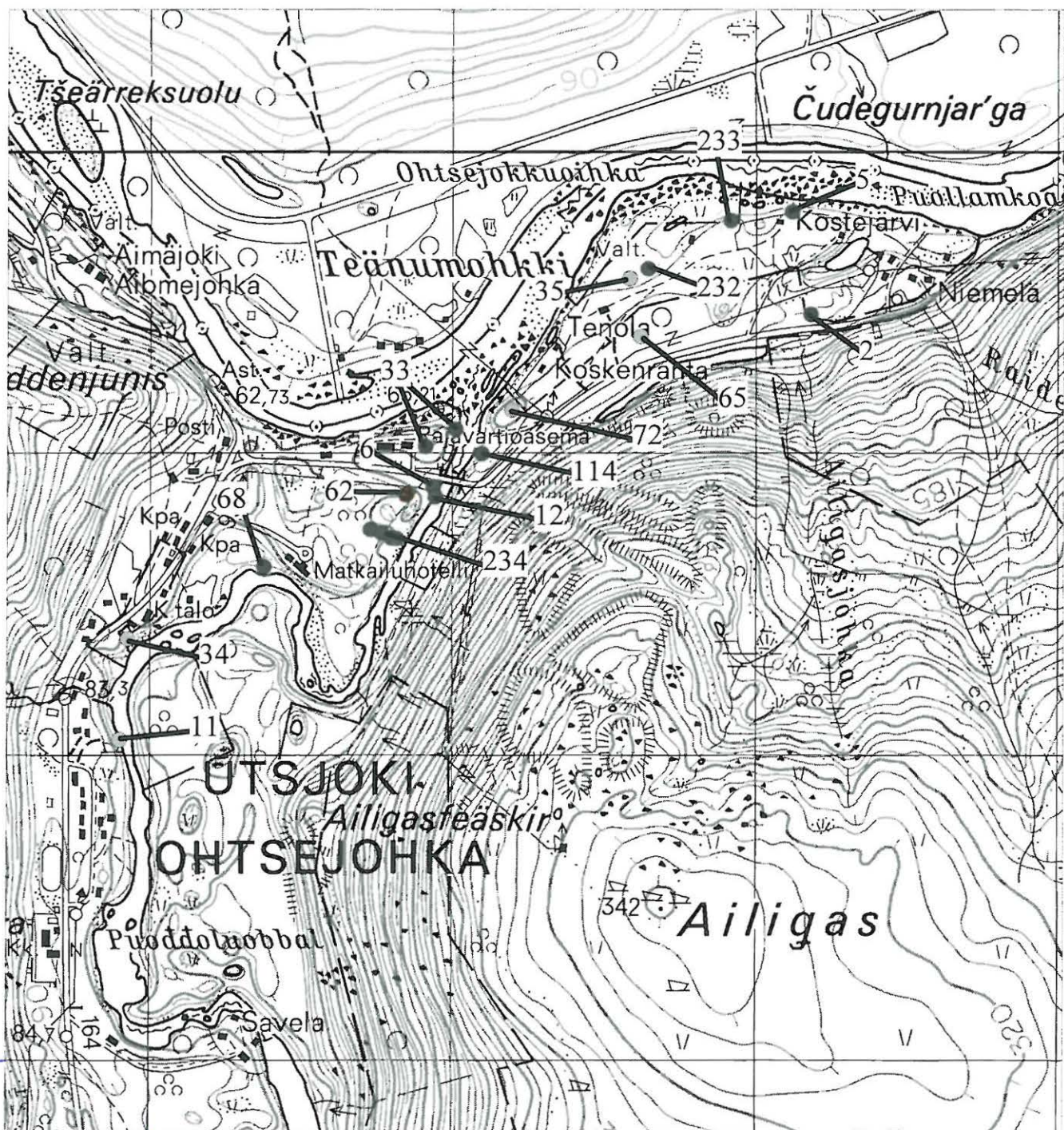
Utsjoki 3932 03 + 3941 01	2 Niemelä P= 7759456 I= 3503182 Z= 70-80	5Kostejärvi P= 7759798 I= 3503120 Z= 65-70	6 Onnela P= 7758880 I= 3501936 Z= 75-85	11 Seitigädgi P= 775804 I= 350090 Z= 65-70	12 Onnela P= 7758848 I= 3501944 Z= 65-70
33 Entinen rajavartiosto P= 7759073 I= 3502010 Z= 75	P= 7759015 I= 3501911 Z= 75	34 Kirkonkylä P= 775838 I= 350092 Z= 75-80	35 Kostejärvi W P= 775958 I= 350258 Z= 65-67	62 Tielaitos P= 7758855 I= 3501847 Z= 80	65 Kostejärvi lounas P= 775938 I= 350262 Z= 75
68 Matkailuhotelli P= 7758616 I= 3501374 Z= 70-75	72 Teadnumohkki P= 775914 I= 350219 Z= 80	114 Utsjokisuu itä P= 7758992 I= 3502097 Z= 70-75	232 M.S. Laitin asp P= 7759607 I= 3502642 Z= 65	233 Puollamkoadesavu P= 7759768 I= 3502914 Z= 65	
234 Tielaitos N P= 7758739 I= 3501729 Z= 80	P= 7758727 I= 3501767 Z= 80	P= 7758711 I= 3501799 Z= 80	P= 7758710 I= 3501815 Z= 80		



Utsjoki 3932 03 + 3941 01	2 Niemelä P= 7759456 I= 3503182 Z= 70-80	5Kostejärvi P= 7759798 I= 3503120 Z= 65-70	6 Onnela P= 7758880 I= 3501936 Z= 75-85	11Seitigädgi P= 775804 I= 350090 Z= 65-70	12 Onnela P= 7758848 I= 3501944 Z= 65-70
33 Entinen rajavartiosto P= 7759073 I= 3502010 Z= 75	P= 7759015 I= 3501911 Z= 75	34 Kirkonkylä P= 775838 I= 350092 Z=75-80	35 Kostejärvi W P= 775958 I= 350258 Z= 65-67	62 Tielaitos P= 7758855 I= 3501847 Z= 80	65 Kostejärvi lounas P= 775938 I= 350262 Z= 75
68 Matkailuhotelli P= 7758616 I= 3501374 Z= 70-75	72 Teadnumohkki P= 775914 I= 350219 Z= 80	114 Utsjokisuu itä P= 7758992 I= 3502097 Z= 70-75	232 M.S. Laitin asp P= 7759607 I= 3502642 Z= 65	233 Puollamkoadesavu P= 7759768 I= 3502914 Z= 65	
234 Tielaitos N P= 7758739 I= 3501729 Z= 80	P=7758727 I= 3501767 Z= 80	P= 7758711 I= 3501799 Z= 80	P= 7758710 I= 3501815 Z= 80		



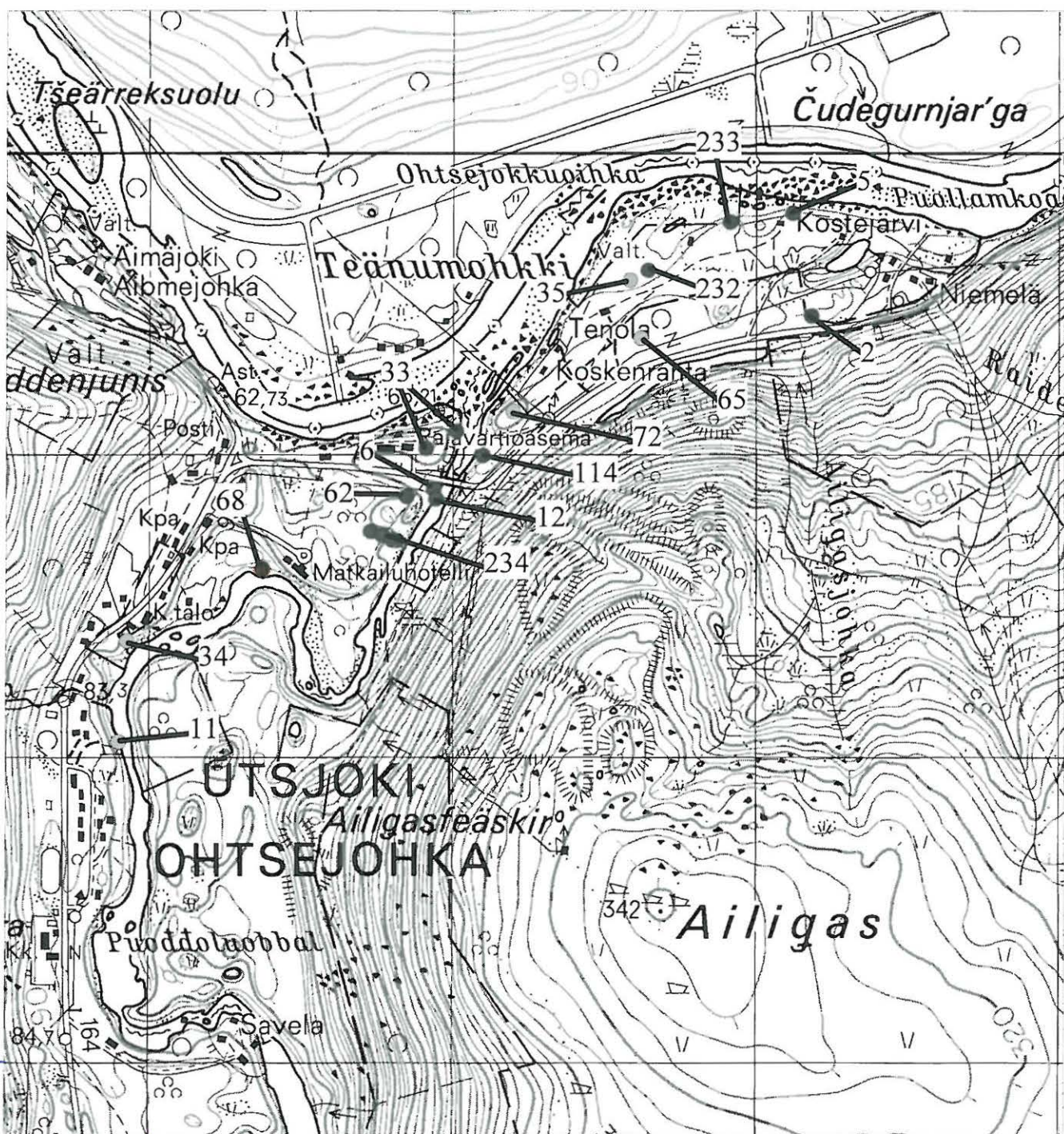
Utsjoki 3932 03 + 3941 01	2 Niemelä P= 7759456 I= 3503182 Z= 70-80	5Kostejärvi P= 7759798 I= 3503120 Z= 65-70	6 Onnela P= 7758880 I= 3501936 Z= 75-85	11 Seitigädgi P= 775804 I= 350090 Z= 65-70	12 Onnela P= 7758848 I= 3501944 Z= 65-70
33 Entinen rajavartiosto P= 7759073 I= 3502010 Z= 75	P= 7759015 I= 3501911 Z= 75	34 Kirkonkylä P= 775838 I= 350092 Z= 75-80	35 Kostejärvi W P= 775958 I= 350258 Z= 65-67	62 Tielaitos P= 7758855 I= 3501847 Z= 80	65 Kostejärvi lounas P= 775938 I= 350262 Z= 75
68 Matkailuhotelli P= 7758616 I= 3501374 Z= 70-75	72 Teadnumohkki P= 775914 I= 350219 Z= 80	114 Utsjokisuu itä P= 7758992 I= 3502097 Z= 70-75	232 M.S. Laitin asp P= 7759607 I= 3502642 Z= 65	233 Puollamkoadesavu P= 7759768 I= 3502914 Z= 65	
234 Tielaitos N P= 7758739 I= 3501729 Z= 80	P= 7758727 I= 3501767 Z= 80	P= 7758711 I= 3501799 Z= 80	P= 7758710 I= 3501815 Z= 80		



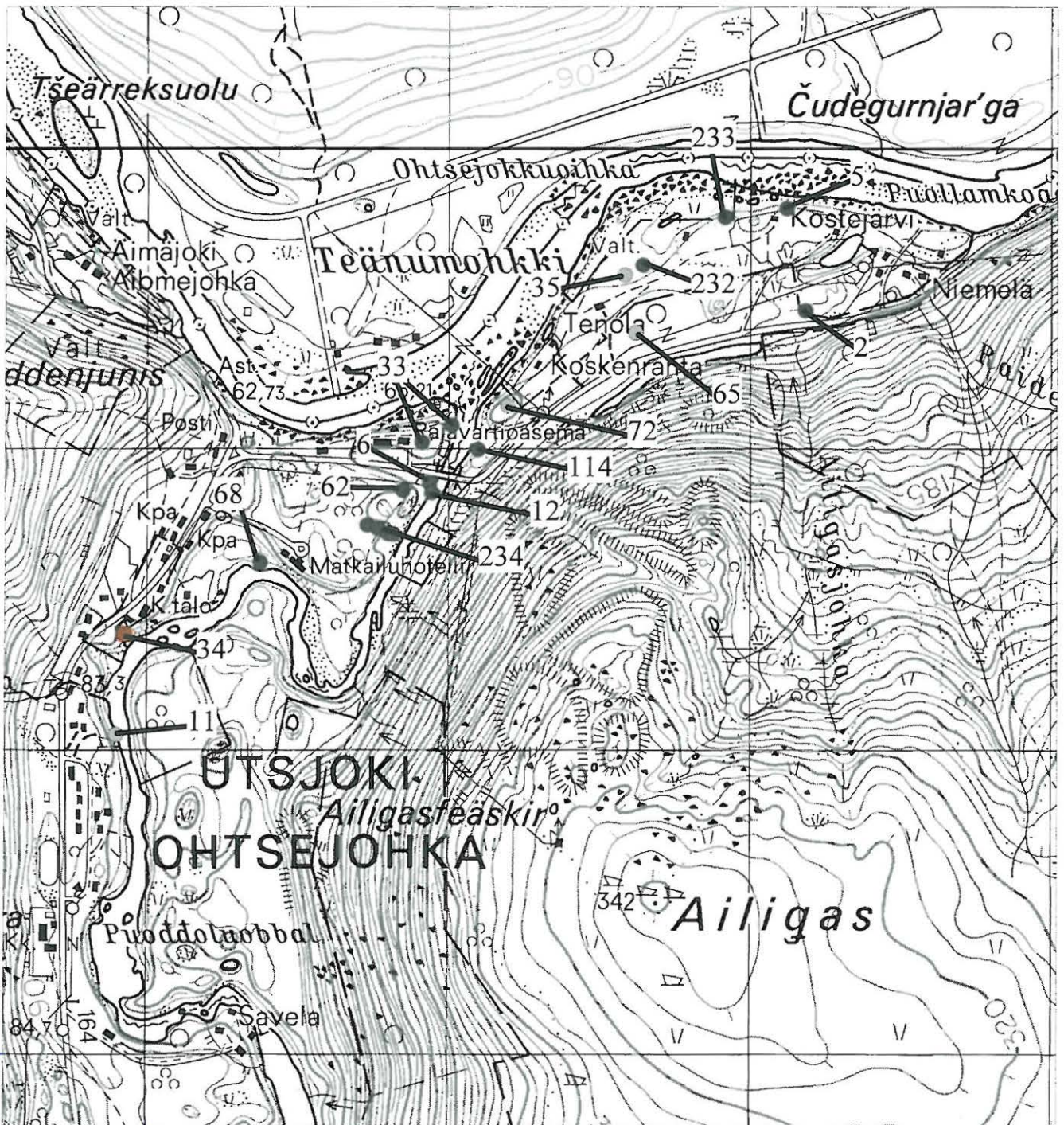
775-7

3501

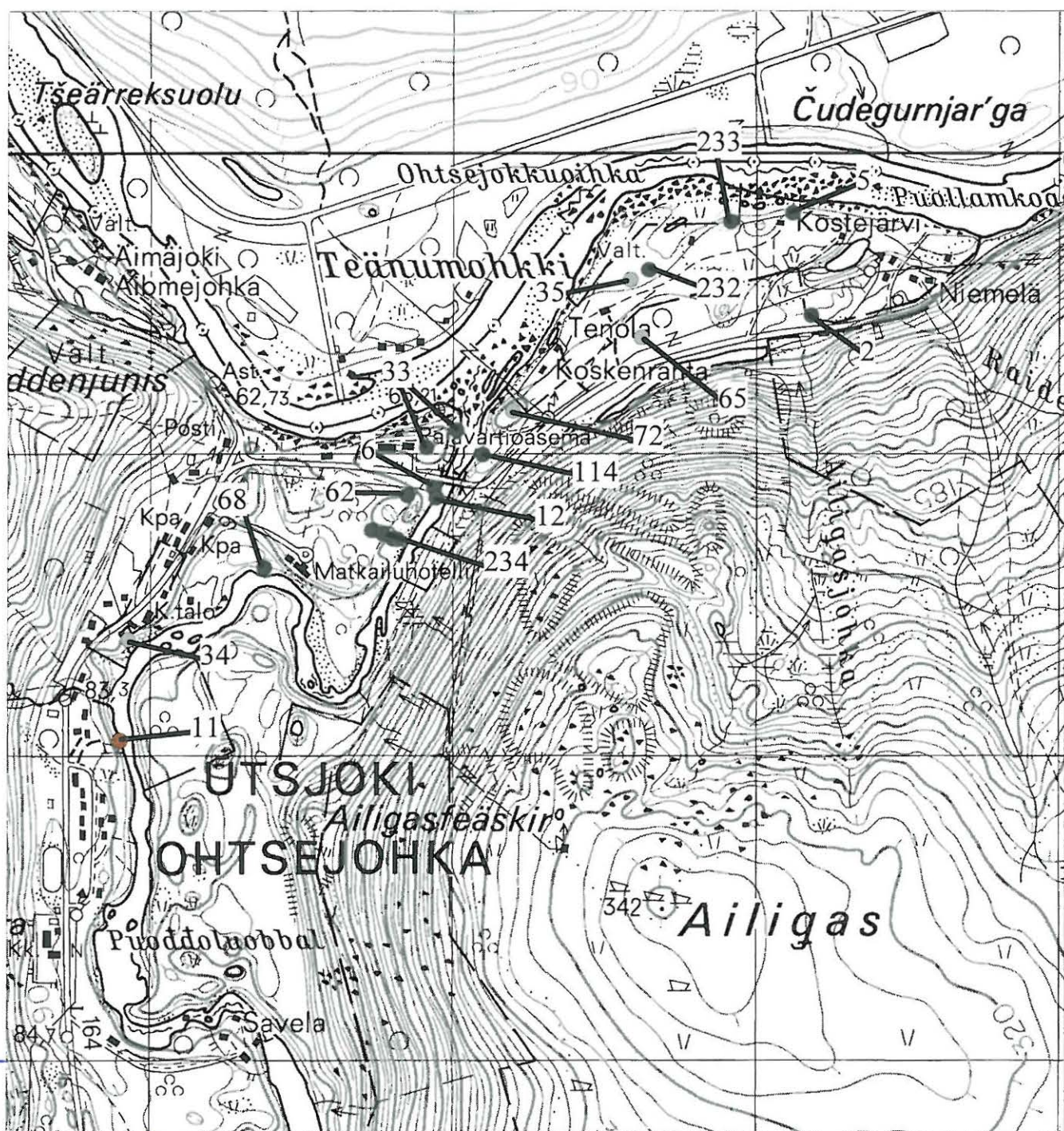
Utsjoki 3932 03 + 3941 01	2 Niemelä P= 7759456 I= 3503182 Z= 70-80	5Kostejärvi P= 7759798 I= 3503120 Z= 65-70	6 Onnela P= 7758880 I= 3501936 Z= 75-85	11Seitigädgi P= 775804 I= 350090 Z= 65-70	12 Onnela P= 7758848 I= 3501944 Z= 65-70
33 Entinen rajavartiosto P= 7759073 I= 3502010 Z= 75	P= 7759015 I= 3501911 Z= 75	34 Kirkonkylä P= 775838 I= 350092 Z=75-80	35 Kostejärvi W P= 775958 I= 350258 Z= 65-67	62 Tielaitos P= 7758855 I= 3501847 Z= 80	65 Kostejärvi lounas P= 775938 I= 350262 Z= 75
68 Matkailuhotelli P= 7758616 I= 3501374 Z= 70-75	72 Teadnumohkki P= 775914 I= 350219 Z= 80	114 Utsjokisuu itä P= 7758992 I= 3502097 Z= 70-75	232 M.S. Laitin asp P= 7759607 I= 3502642 Z= 65	233 Puollamkoadesavu P= 7759768 I= 3502914 Z= 65	
234 Tielaitos N P= 7758739 I= 3501729 Z= 80	P=7758727 I= 3501767 Z= 80	P= 7758711 I= 3501799 Z= 80	P= 7758710 I= 3501815 Z= 80		



Utsjoki 3932 03 + 3941 01	2 Niemelä P= 7759456 I= 3503182 Z= 70-80	5Kostejärvi P= 7759798 I= 3503120 Z= 65-70	6 Onnela P= 7758880 I= 3501936 Z= 75-85	11Seitigädgi P= 775804 I= 350090 Z= 65-70	12 Onnela P= 7758848 I= 3501944 Z= 65-70
33 Entinen rajavartiosto P= 7759073 I= 3502010 Z= 75	P= 7759015 I= 3501911 Z= 75	34 Kirkonkylä P= 775838 I= 350092 Z=75-80	35 Kostejärvi W P= 775958 I= 350258 Z= 65-67	62 Tielaitos P= 7758855 I= 3501847 Z= 80	65 Kostejärvi lounas P= 775938 I= 350262 Z= 75
68 Matkailuhotelli P= 7758616 I= 3501374 Z= 70-75	72 Teadnumohkki P= 775914 I= 350219 Z= 80	114 Utsjokisuu itä P= 7758992 I= 3502097 Z= 70-75	232 M.S. Laitin asp P= 7759607 I= 3502642 Z= 65	233 Puollamkoadesavu P= 7759768 I= 3502914 Z= 65	
234 Tielaitos N P= 7758739 I= 3501729 Z= 80	P=7758727 I= 3501767 Z= 80	P= 7758711 I= 3501799 Z= 80	P= 7758710 I= 3501815 Z= 80		



Utsjoki 3932 03 + 3941 01	2 Niemelä P= 7759456 I= 3503182 Z= 70-80	5Kostejärvi P= 7759798 I= 3503120 Z= 65-70	6 Onnela P= 7758880 I= 3501936 Z= 75-85	11Seitigädgi P= 775804 I= 350090 Z= 65-70	12 Onnela P= 7758848 I= 3501944 Z= 65-70
33 Entinen rajavartiosto P= 7759073 I= 3502010 Z= 75	P= 7759015 I= 3501911 Z= 75	34 Kirkonkylä P= 775838 I= 350092 Z=75-80	35 Kostejärvi W P= 775958 I= 350258 Z= 65-67	62 Tielaitos P= 7758855 I= 3501847 Z= 80	65 Kostejärvi lounas P= 775938 I= 350262 Z= 75
68 Matkailuhotelli P= 7758616 I= 3501374 Z= 70-75	72 Teadnumohkki P= 775914 I= 350219 Z= 80	114 Utsjokisuu itä P= 7758992 I= 3502097 Z= 70-75	232 M.S. Laitin asp P= 7759607 I= 3502642 Z= 65	233 Puollamkoadesavu P= 7759768 I= 3502914 Z= 65	
234 Tielaitos N P= 7758739 I= 3501729 Z= 80	P=7758727 I= 3501767 Z= 80	P= 7758711 I= 3501799 Z= 80	P= 7758710 I= 3501815 Z= 80		



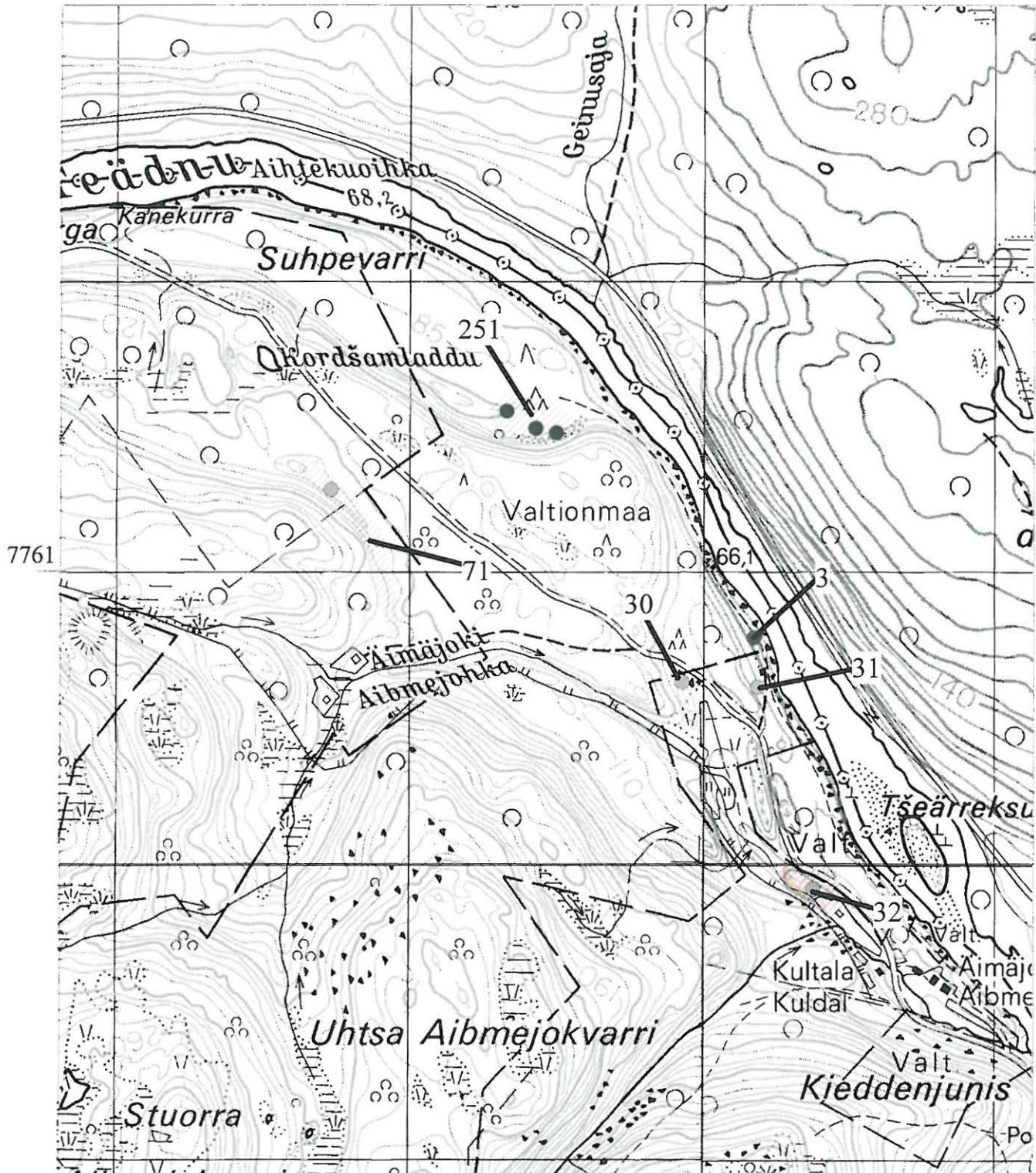
7757

3501

Koahppeloarvi 3923 10
 Utsjoki 3932 03+3941 01
 Roavveoarvi 3914 12

3 Kultala	30 Äimäjoki II	31 Äimäjoki III	32 Coalgasbore
P= 776061 -63	P= 776062	P= 776060	P= 775989 -96
I= 350020	I= 349992	I= 350018	I= 350034 -43
Z= 80-85	Z= 90-95	Z= 85-90	Z= 75-80

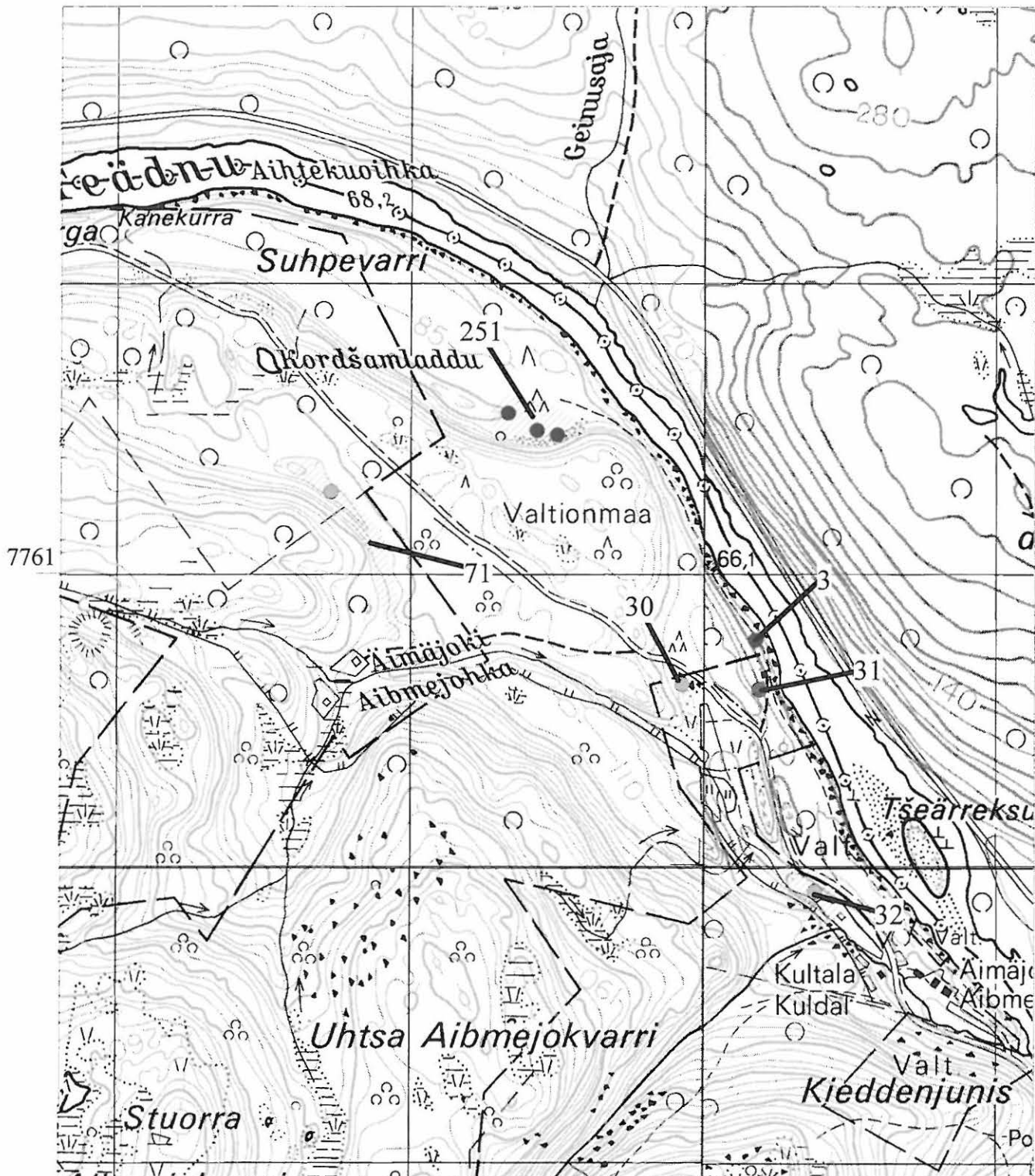
71 Kuolleitten kulpuna	251 Kordsamladdu E		
P= 776076- 776136	P= 7761476	P= 7761491	P= 7761550
I= 349862 -96	I= 3499497	I= 3499428	I= 3499330
Z= n. 120	Z= 85-90	Z= 80-85	Z= 80



Koahppeloarvi 3923 10
 Utsjoki 3932 03+3941 01
 Roavveoaivi 3914 12

3 Kultala	30 Äimäjoki II	31 Äimäjoki III	32 Coalgasbore
P= 776061 -63	P= 776062	P= 776060	P= 775989 -96
I= 350020	I= 349992	I= 350018	I= 350034 -43
Z= 80-85	Z= 90-95	Z= 85-90	Z= 75-80

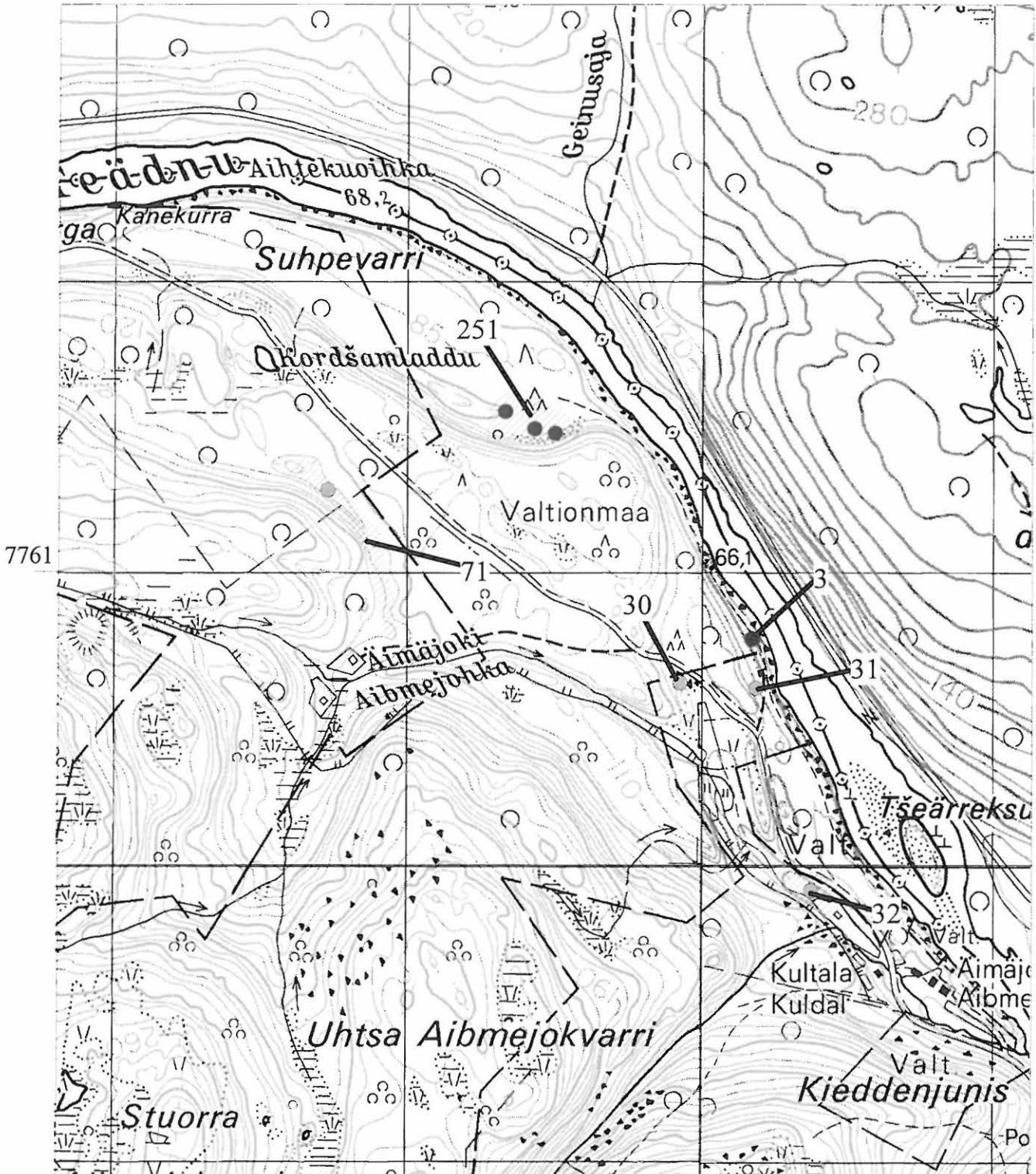
71 Kuolleitten kulpuna	251 Kordsamladdu E		
P= 776076- 776136	P= 7761476	P= 7761491	P= 7761550
I= 349862 -96	I= 3499497	I= 3499428	I= 3499330
Z= n. 120	Z= 85-90	Z= 80-85	Z= 80



Koahppeloarvi 3923 10
 Utsjoki 3932 03+3941 01
 Roavveoarvi 3914 12

3 Kultala	30 Äimäjoki II	31 Äimäjoki III	32 Coalgasbore
P= 776061 -63	P= 776062	P= 776060	P= 775989 -96
I= 350020	I= 349992	I= 350018	I= 350034 -43
Z= 80-85	Z= 90-95	Z= 85-90	Z= 75-80

71 Kuolleitten kulpuna	251 Kordsamladdu E		
P= 776076- 776136	P= 7761476	P= 7761491	P= 7761550
I= 349862 -96	I= 3499497	I= 3499428	I= 3499330
Z= n. 120	Z= 85-90	Z= 80-85	Z= 80



Koahppeloarvi 3923 10
 Utsjoki 3932 03+3941 01
 Roavveoaivi 3914 12

3 Kultala
 P= 776061 -63
 I= 350020
 Z= 80-85

30 Äimäjoki II
 P= 776062
 I= 349992
 Z= 90-95

31 Äimäjoki III
 P= 776060
 I= 350018
 Z= 85-90

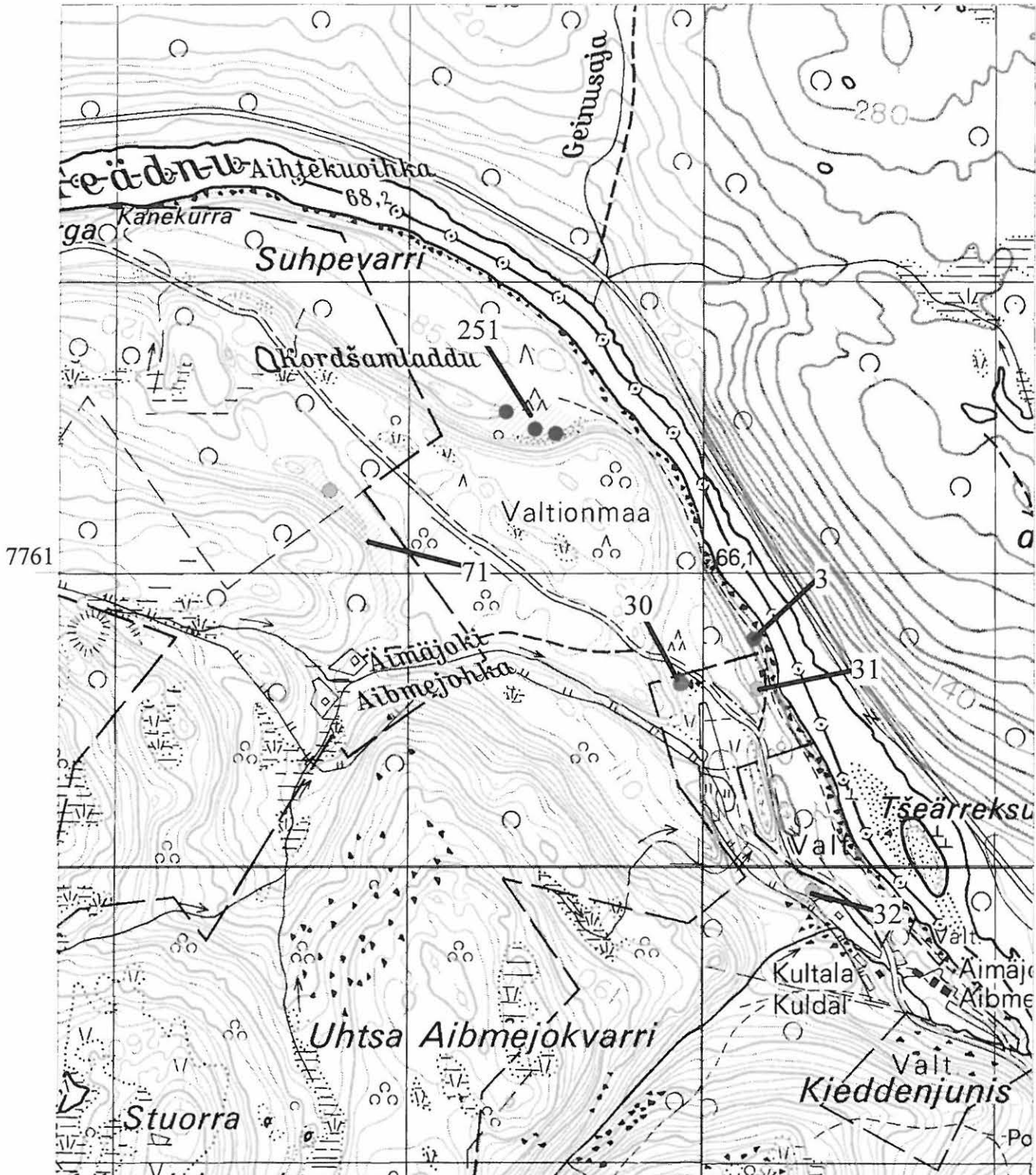
32 Coalgasbore
 P= 775989 -96
 I= 350034 -43
 Z= 75-80

71 Kuolleitten kulpuna
 P= 776076- 776136
 I= 349862 -96
 Z= n. 120

251 Kordsamladdu E
 P= 7761476
 I= 3499497
 Z= 85-90

P= 7761491
 I= 3499428
 Z= 80-85

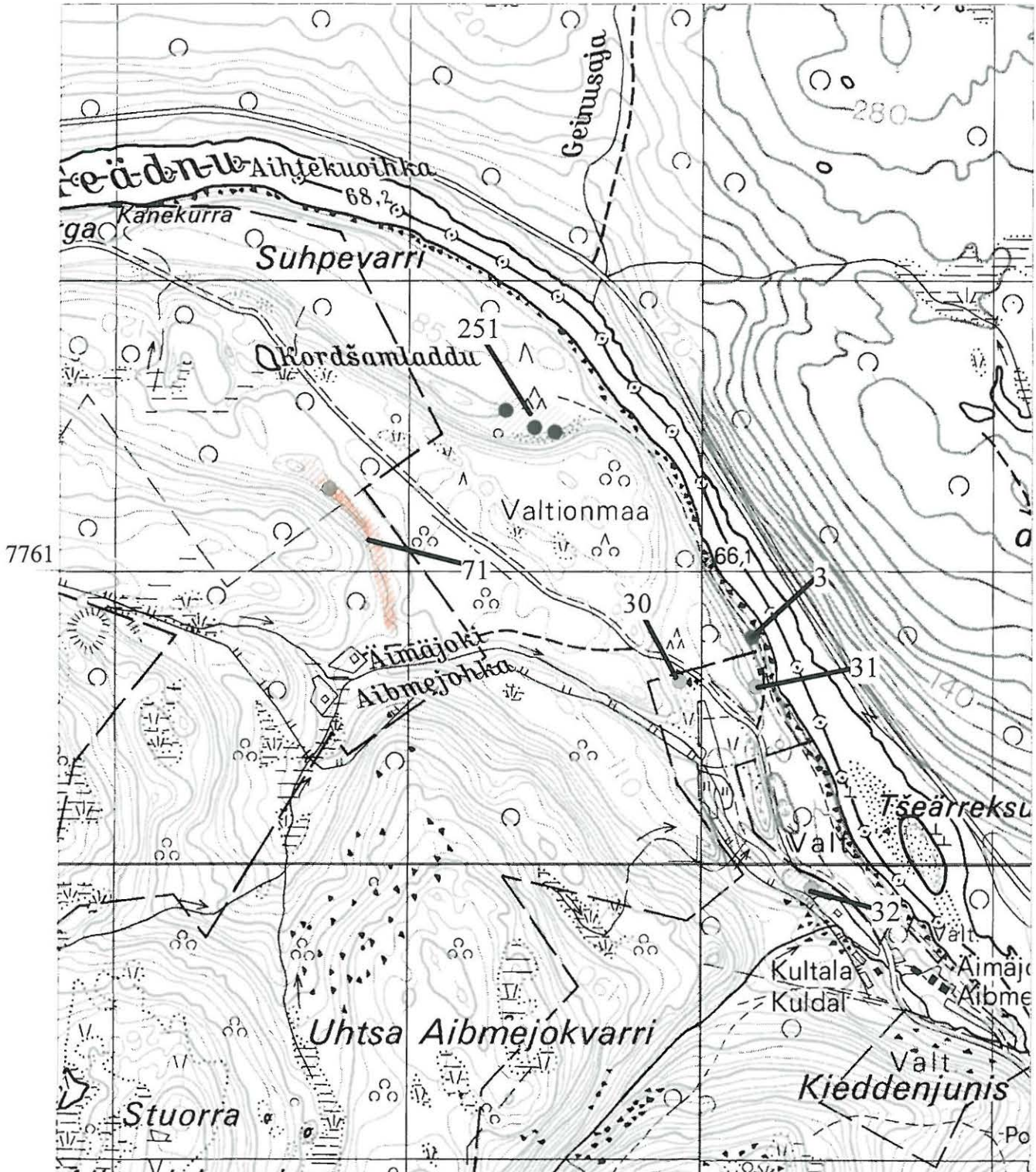
P= 7761550
 I= 3499330
 Z= 80



Koahppeloarvi 3923 10
 Utsjoki 3932 03+3941 01
 Roavveoaivi 3914 12

3 Kultala	30 Äimäjoki II	31 Äimäjoki III	32 Coalgasbore
P= 776061 -63	P= 776062	P= 776060	P= 775989 -96
I= 350020	I= 349992	I= 350018	I= 350034 -43
Z= 80-85	Z= 90-95	Z= 85-90	Z= 75-80

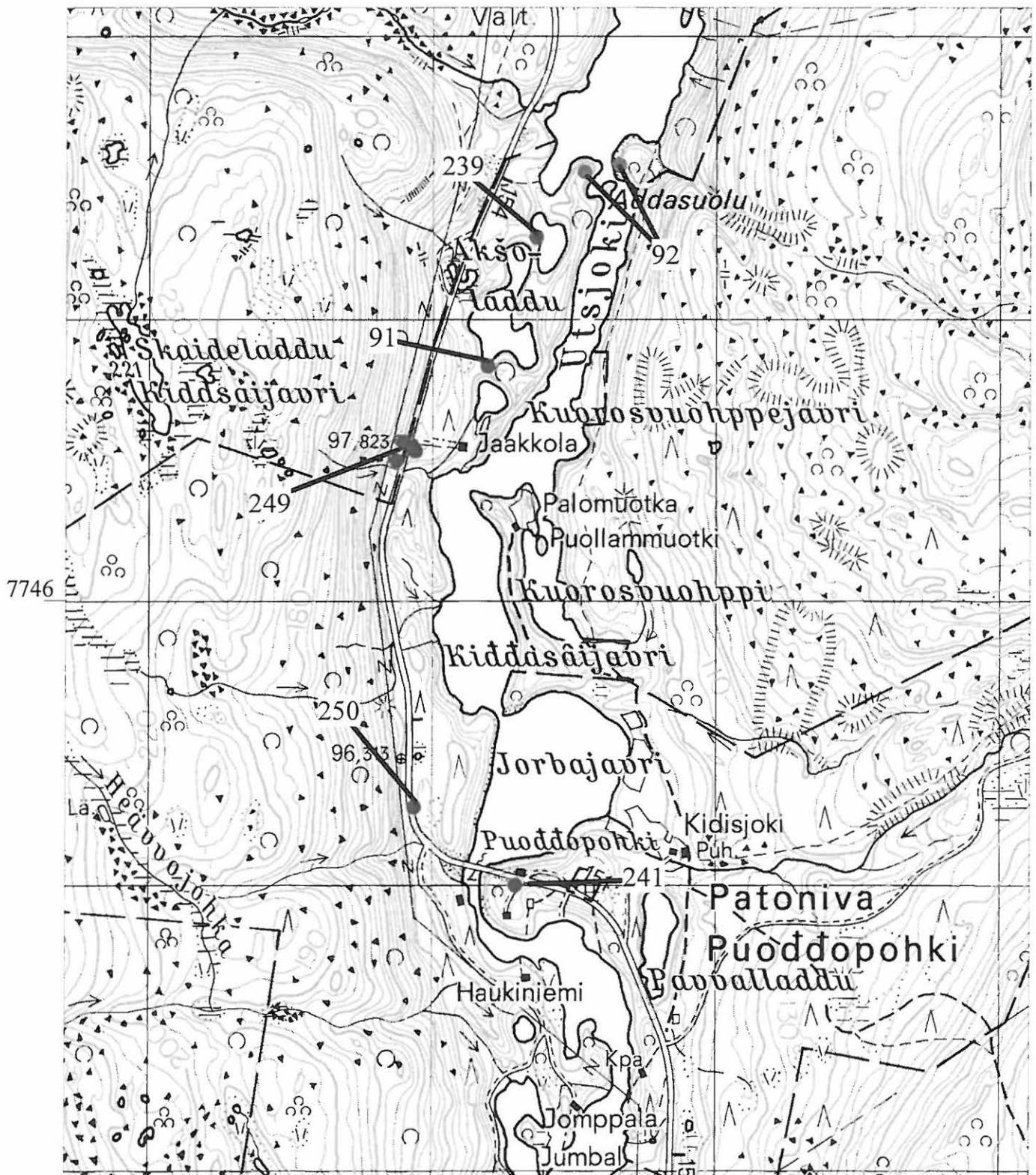
71 Kuolleitten kulpuna	251 Kordsamladdu E		
P= 776076- 776136	P= 7761476	P= 7761491	P= 7761550
I= 349862 -96	I= 3499497	I= 3499428	I= 3499330
Z= n. 120	Z= 85-90	Z= 80-85	Z= 80



Patoniva 3932 02
Mielkejojkskaidi 3914 11

91 Aksoladdu	92 Suohpajavri	239 Attasuolu	241 Puoddopohki
P= 774682	P= 774752	P= 7747292	P= 7745001
I= 350020	I= 350054	I= 3500365	I= 3500295
Z= 80-85	Z= n. 80	Z= n. 80	Z= 90-95

249 Jaakkola				250 Kiddsaijavri
P= 7746498	P= 7746566	P= 7746532	P= 7746547	P= 7745274
I= 3499872	I= 3499897	I= 3499939	I= 3499930	I= 3499936
Z=90-100				Z= 95



Patoniva 3932 02
Mielkejokskaidi 3914 11

91 Aksoladdu
P= 774682
I= 350020
Z= 80-85

92 Suohpajavri
P= 774752
I= 350054
Z= n. 80

239 Attasuolu
P= 7747292
I= 3500365
Z= n. 80

241 Puoddopohki
P= 7745001
I= 3500295
Z= 90-95

249 Jaakkola

P= 7746498
I= 3499872
Z=90-100

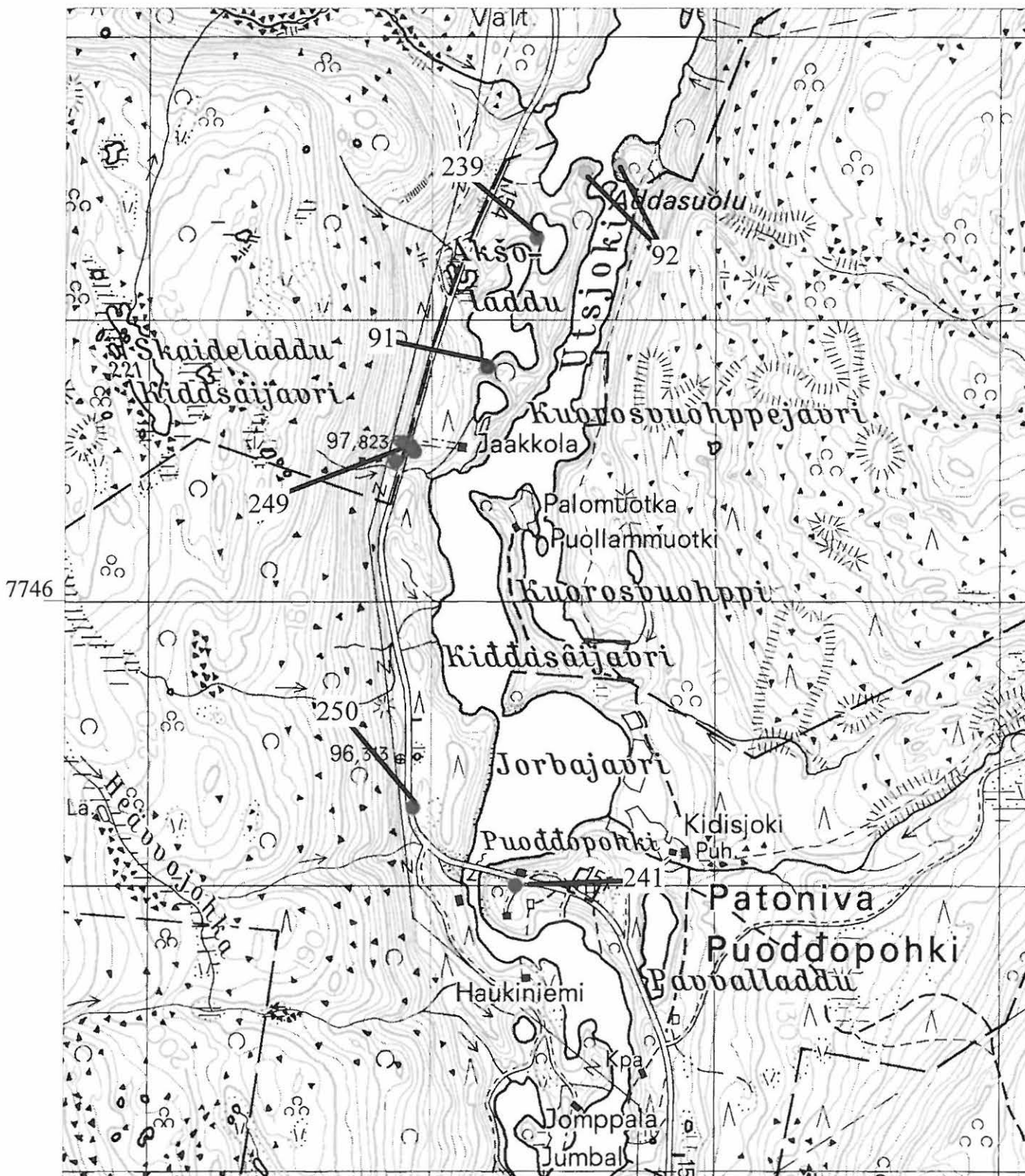
P= 7746566
I= 3499897

P= 7746532
I= 3499939

P= 7746547
I= 3499930

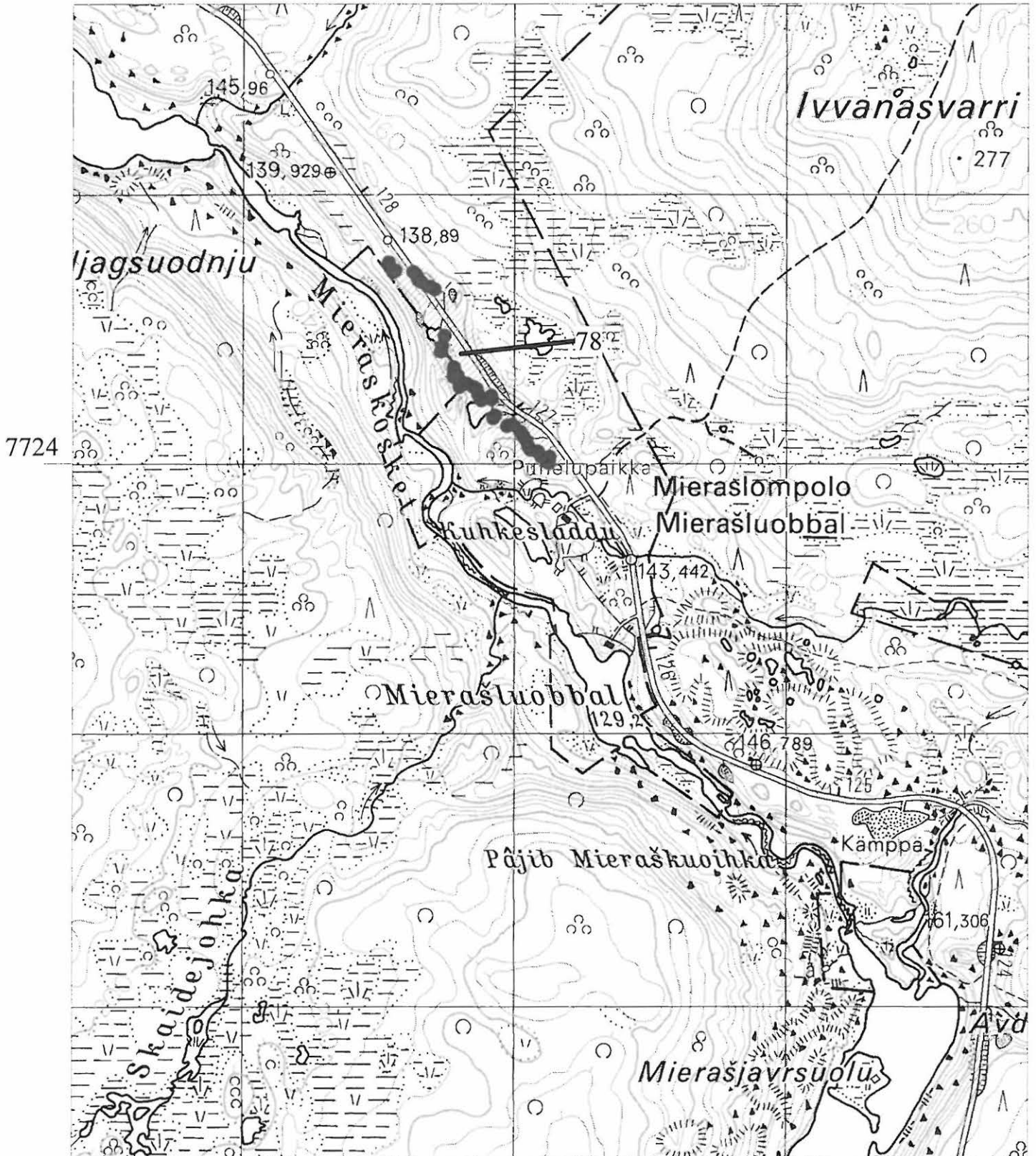
250 Kiddsaijavri

P= 7745274
I= 3499936
Z= 95



3931 03 Mieraslompolo

78 Mieraslompolo
 P= 7723951-7724773
 I= 3507497-3508195
 Z= 80-95



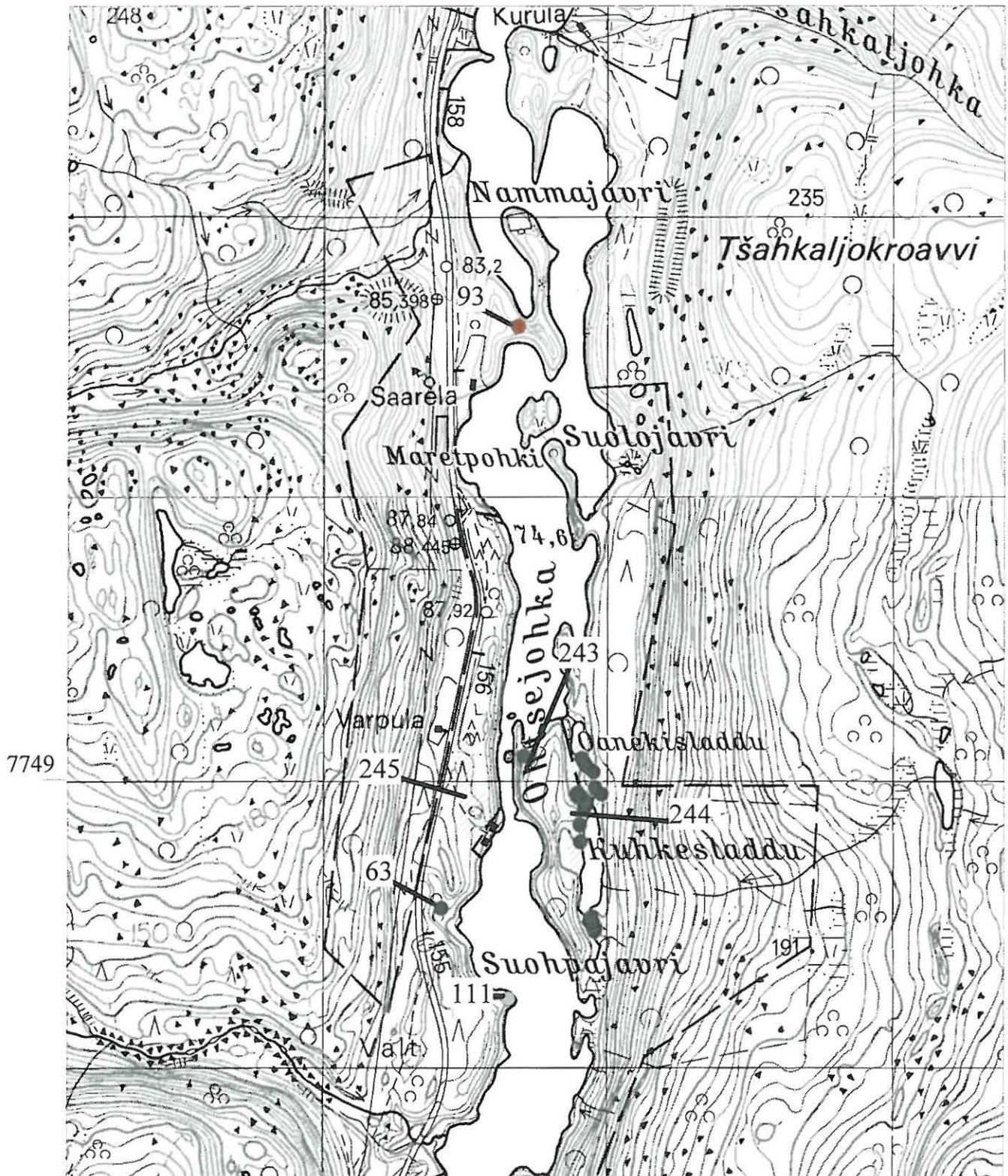
Utsjoki 3932 03
 Patoniva 3932 02
 Mielkejokskaidi 3914 11
 Roavveoaivi 3914 12

63 Varpula	93 Juhuniemi	111 Suohpajavri
P= 774858	P= 775061	P= 774824
I= 350041	I= 350068	I= 350065
Z= n. 85	Z= n. 85	Z= n. 75

243 Oanekisladdu
 P= 7749085
 I= 3500701
 Z= 80

244 Kuhkesladdu
 P= 7748482-7749077
 I= 3500889-3500975
 Z= 80-85

245 Suohpajavri N
 P= 7748787-7749167
 I= 3500462-3500591
 Z= 80-90



Utsjoki 3932 03

Patoniva 3932 02

Mielkejokskaidi 3914 11

Roavveoaivi 3914 12

63 Varpula

P= 774858

I= 350041

Z= n. 85

93 Juhuniemi

P= 775061

I= 350068

Z= n. 85

111 Suohpajavri

P= 774824

I= 350065

Z= n. 75

243 Oanekisladdu

P= 7749085

I= 3500701

Z= 80

244 Kuhkesladdu

P= 7748482-7749077

I= 3500889-3500975

Z= 80-85

245 Suohpajavri N

P= 7748787-7749167

I= 3500462-3500591

Z= 80-90



Utsjoki 3932 03
 Patoniva 3932 02
 Mielkejokskaidi 3914 11
 Roavveoaivi 3914 12

63 Varpula
 P= 774858
 I= 350041
 Z= n. 85

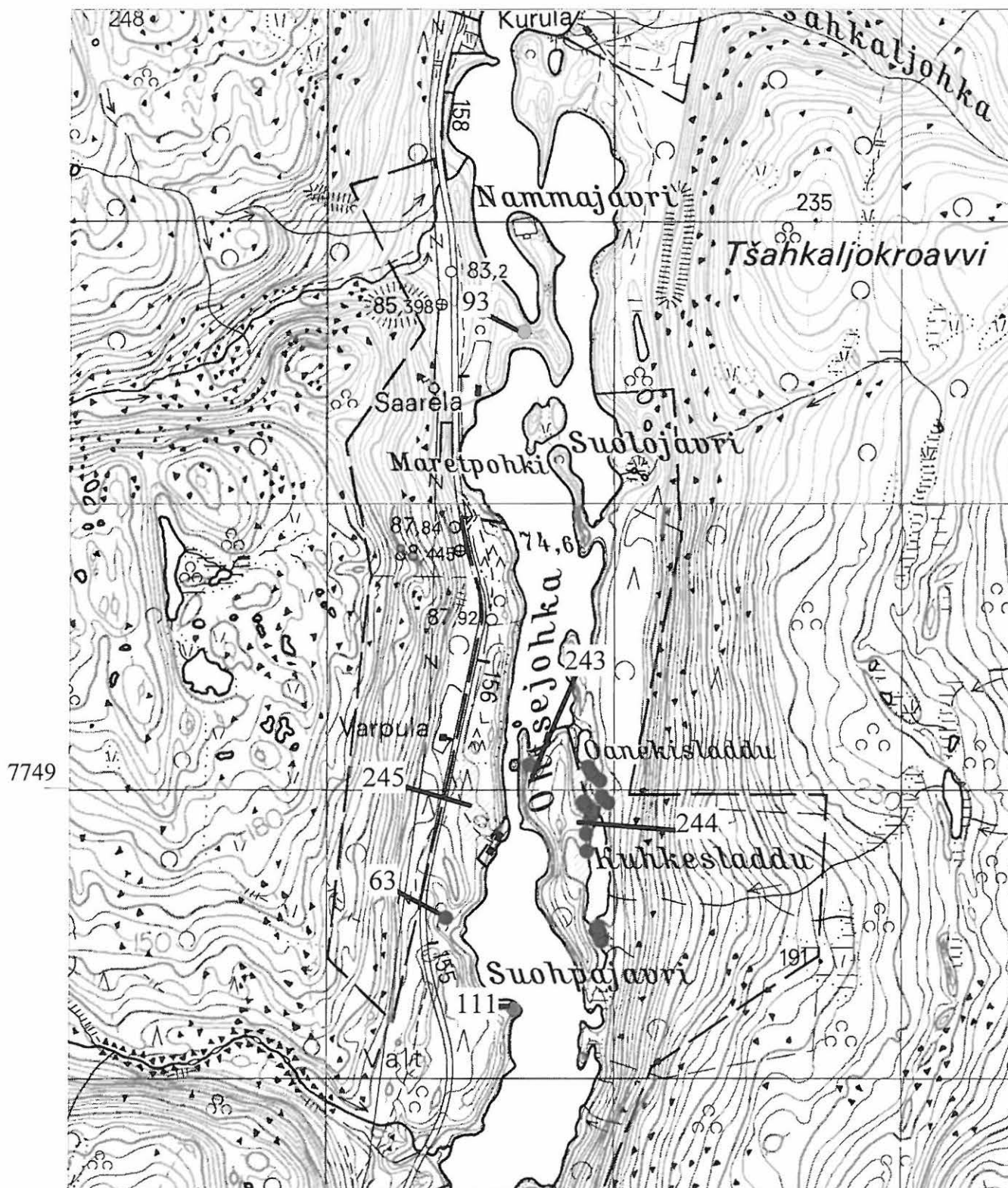
93 Juhuniemi
 P= 775061
 I= 350068
 Z= n. 85

111 Suohpajavri
 P= 774824
 I= 350065
 Z= n. 75

243 Oanekisladdu
 P= 7749085
 I= 3500701
 Z= 80

244 Kuhkesladdu
 P= 7748482-7749077
 I= 3500889-3500975
 Z= 80-85

245 Suohpajavri N
 P= 7748787-7749167
 I= 3500462-3500591
 Z= 80-90

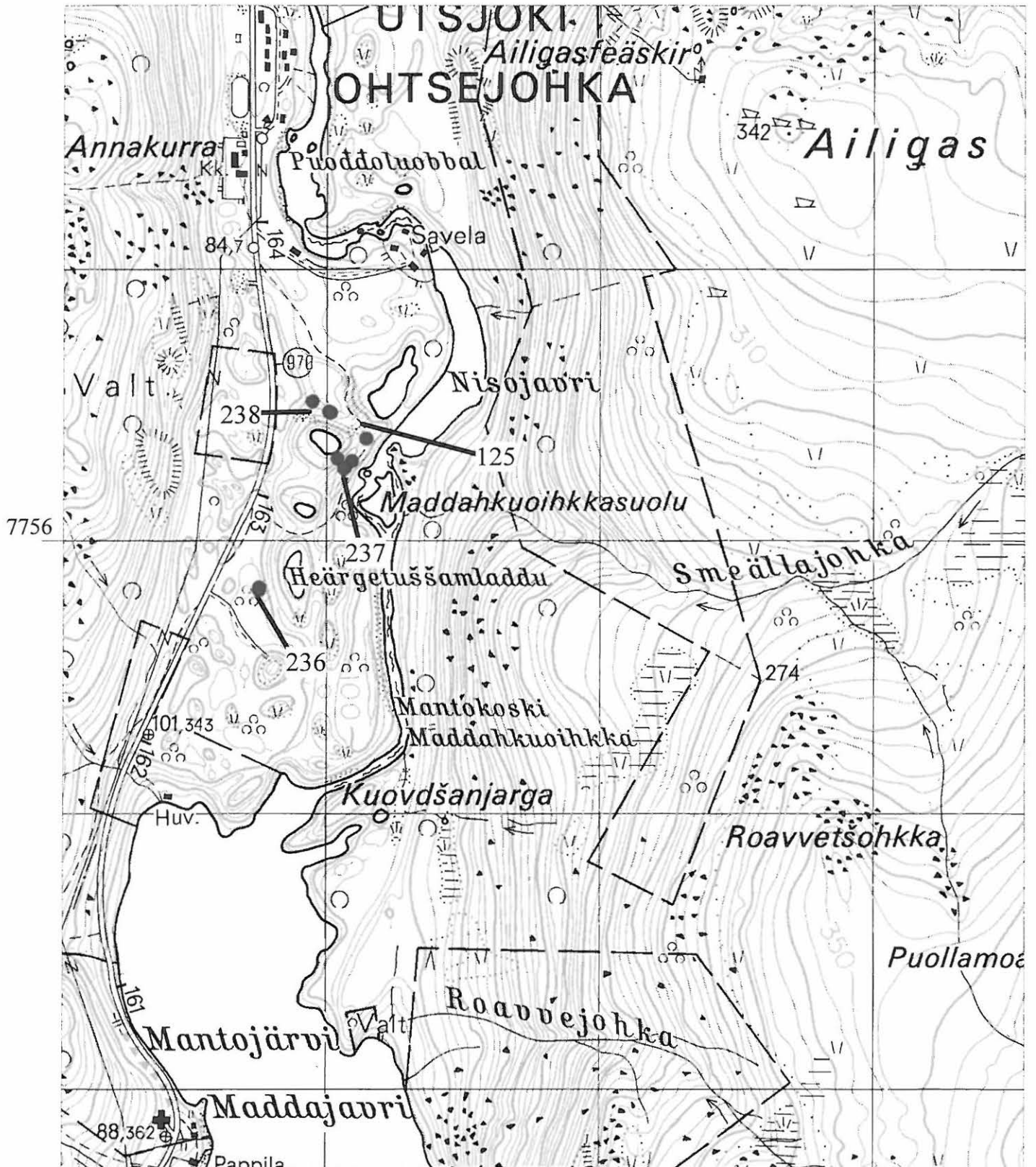


Utsjoki 3932 03 + 3941 01

125 Nisojavri	236 Mattajarguolbba	237 Maddahkuoihkkasuolu
P= 7756373	P= 7755815 P= 7755824	P= 7756299 P= 7756291 P= 7756263
I= 3501146	I= 3500753 I= 3500754	I= 3501040 I= 3501094 I= 3501065
Z= 80-85	Z= n. 105 Z= n. 105	Z= 80-85 Z= 80-85 Z= 80-85

238 Rievanradnu

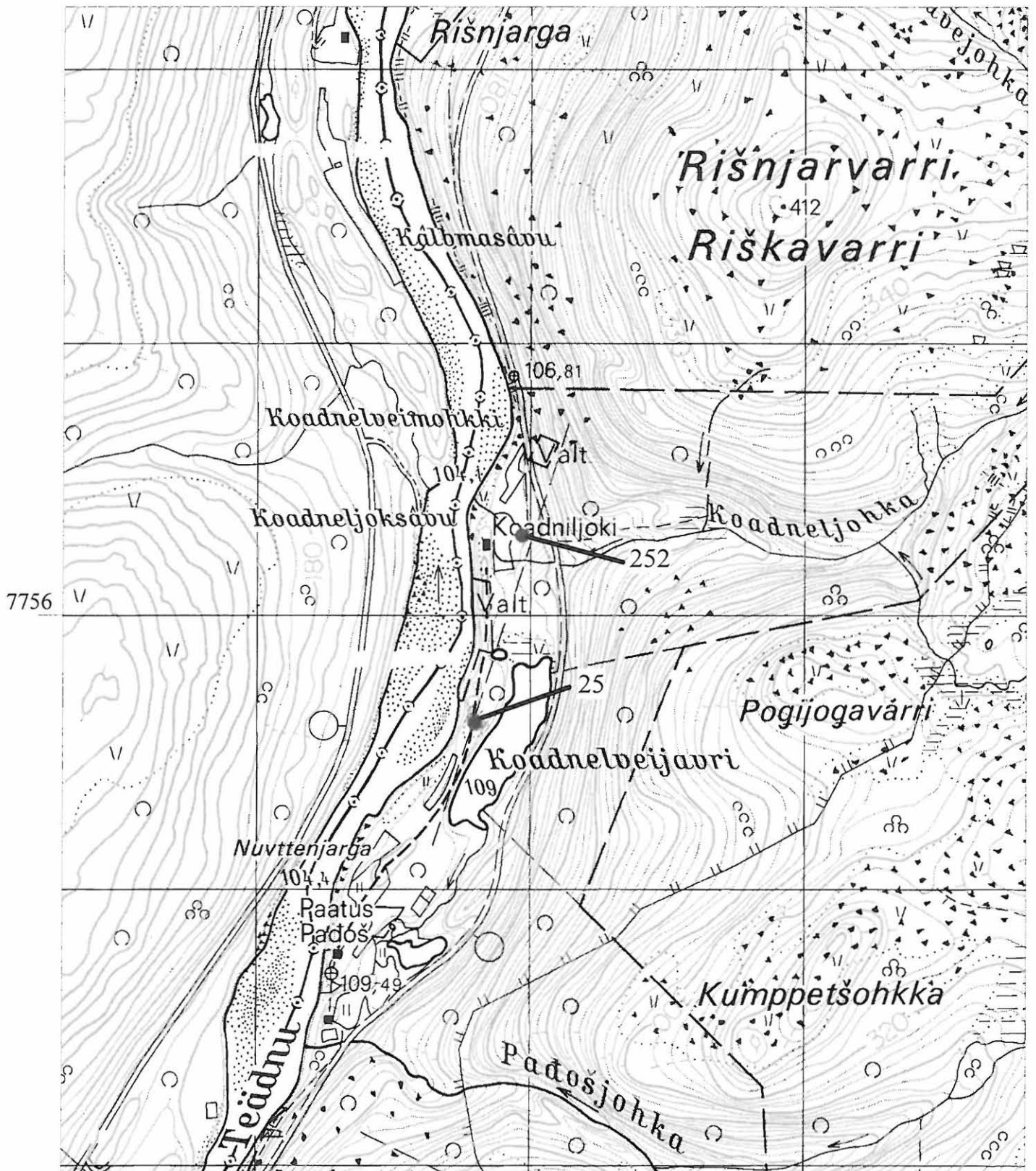
P= 7756510	P= 7756473	P= 7756469
I= 3500948	I= 3501009	I= 3501017
Z= 80-100	Z= 80-100	Z= 80-100



Rodjanoaivi 3914 06

252 Koadniljolki P= 7756293
I= 3477971
Z= 115

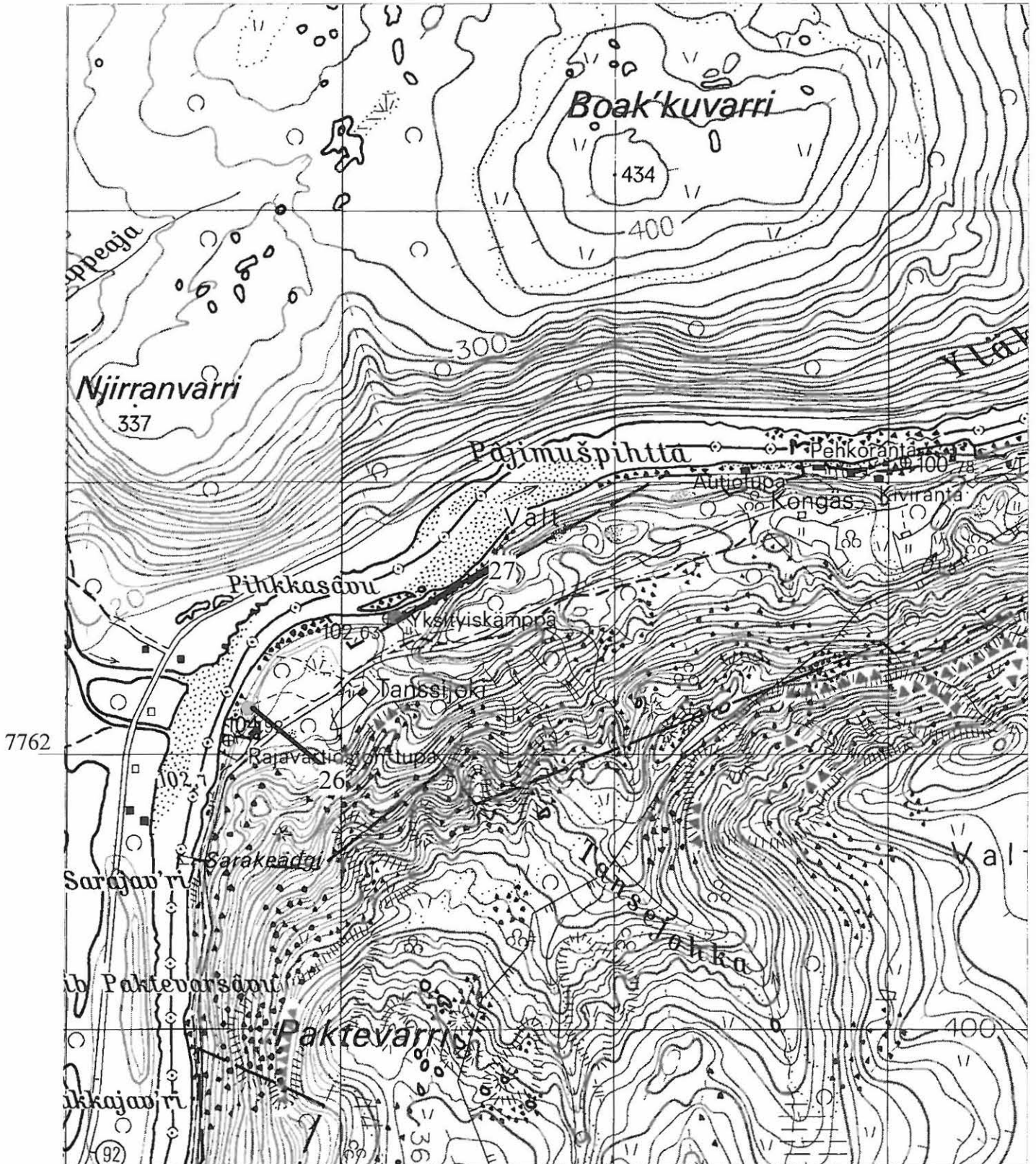
25 Koadnelvejavri P= 775560
I= 347778
Z= 115-120



Kistuskaidi 3923 07 + 3923 04

26 Tanssijoki länsi
 P= 776216
 I= 347966
 Z= 110-115

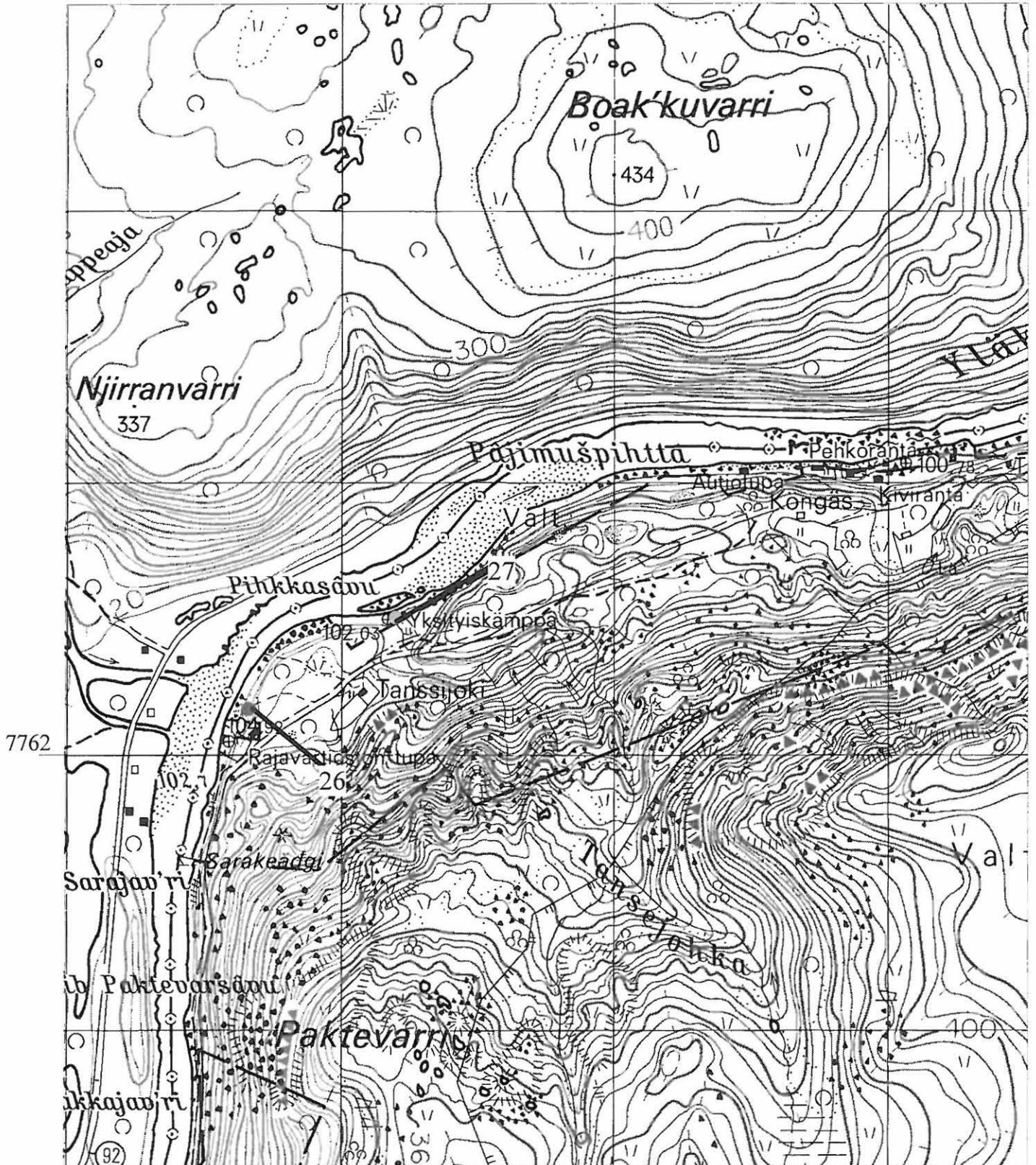
27 Tanssijoki itä
 P= 776250
 I= 348020
 Z= 100-105



Kistuskaidi 3923 07 + 3923 04

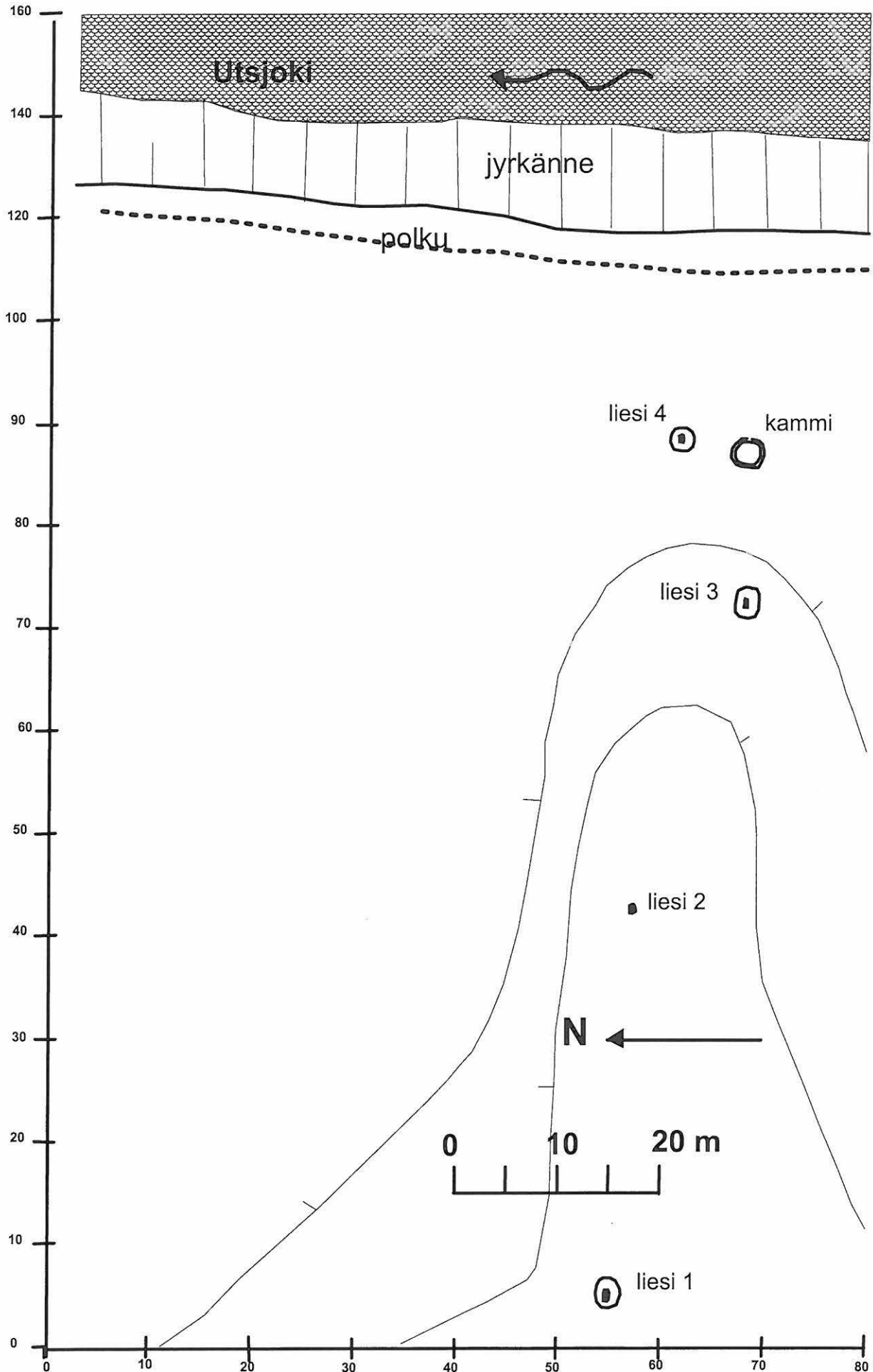
26 Tanssijoki länsi
P= 776216
I= 347966
Z= 110-115

27 Tanssijoki itä
P= 776250
I= 348020
Z= 100-105



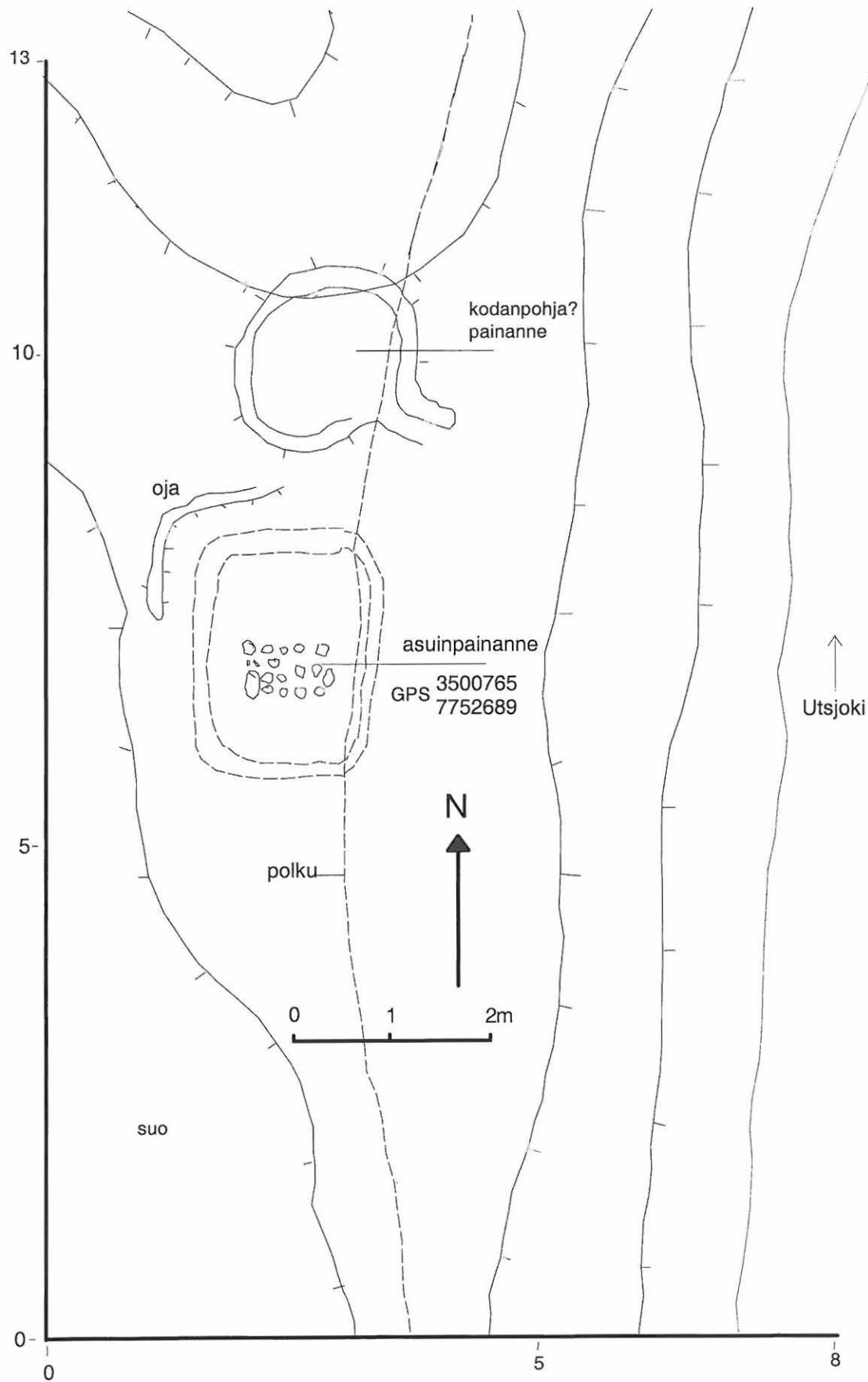
Utsjoki Tielaitos N

T.Karjalainen 2003



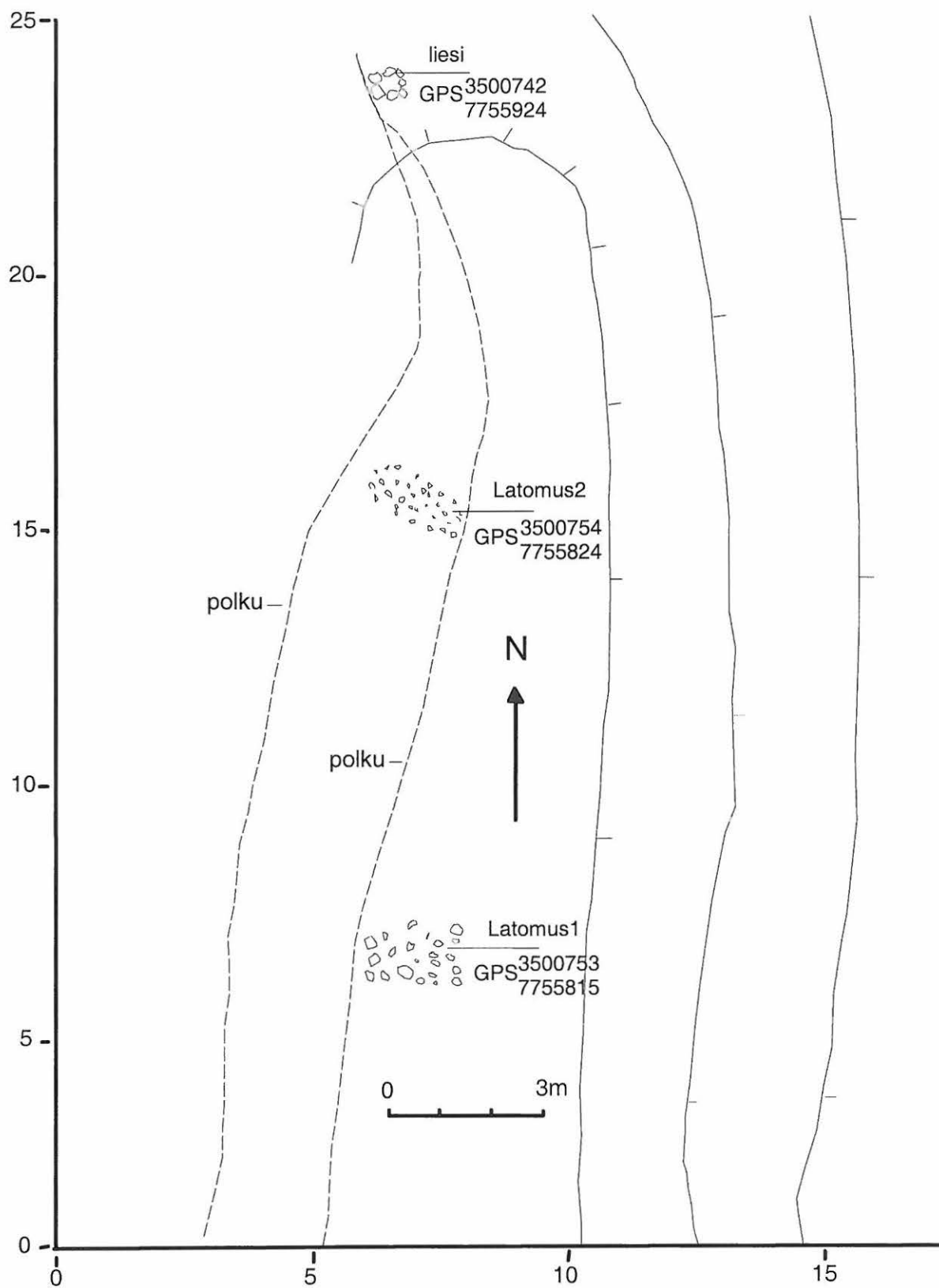
Utsjoki Annaluokta

T.Karjalainen 2003



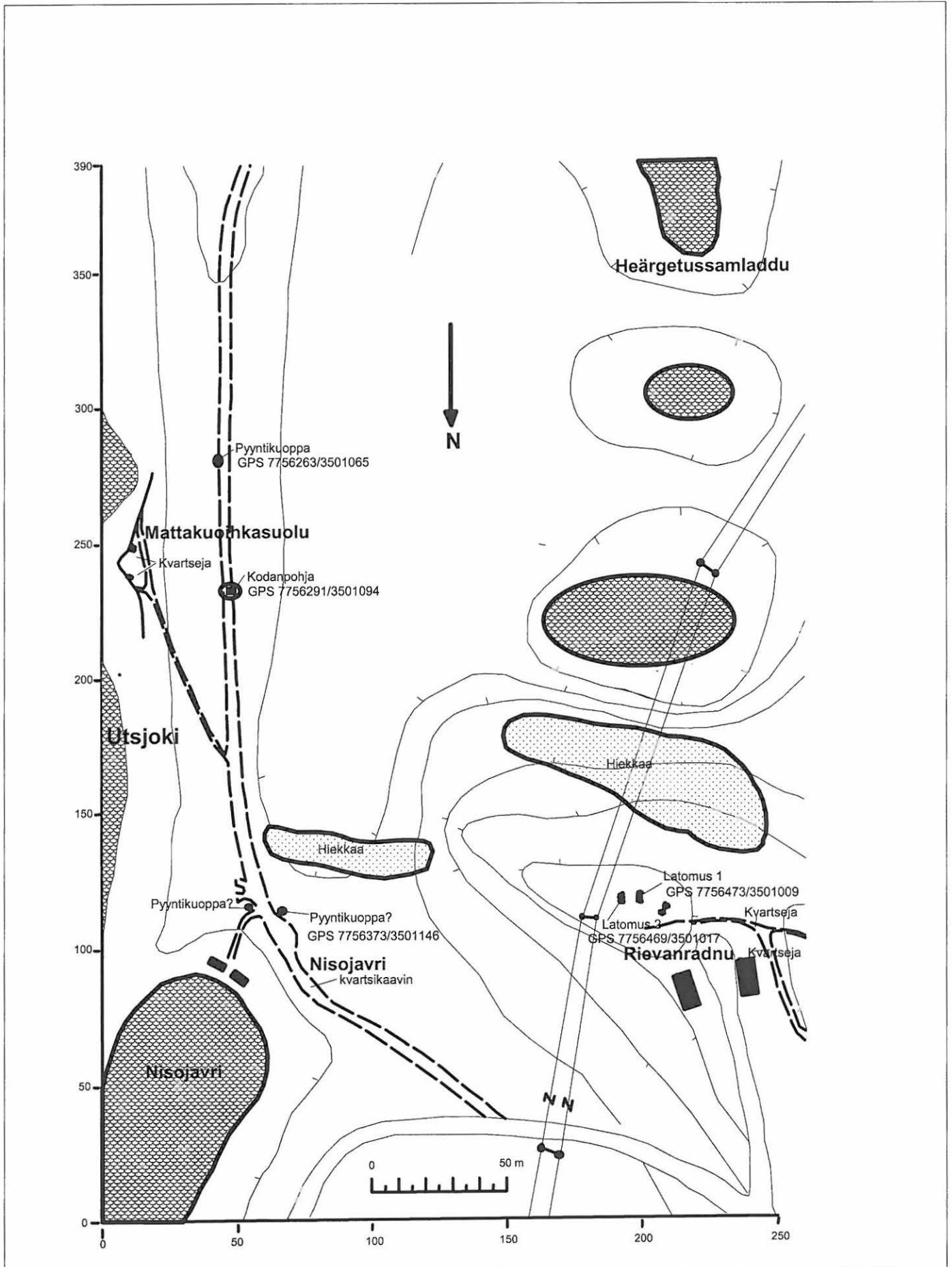
Utsjoki Mattajarguolbba

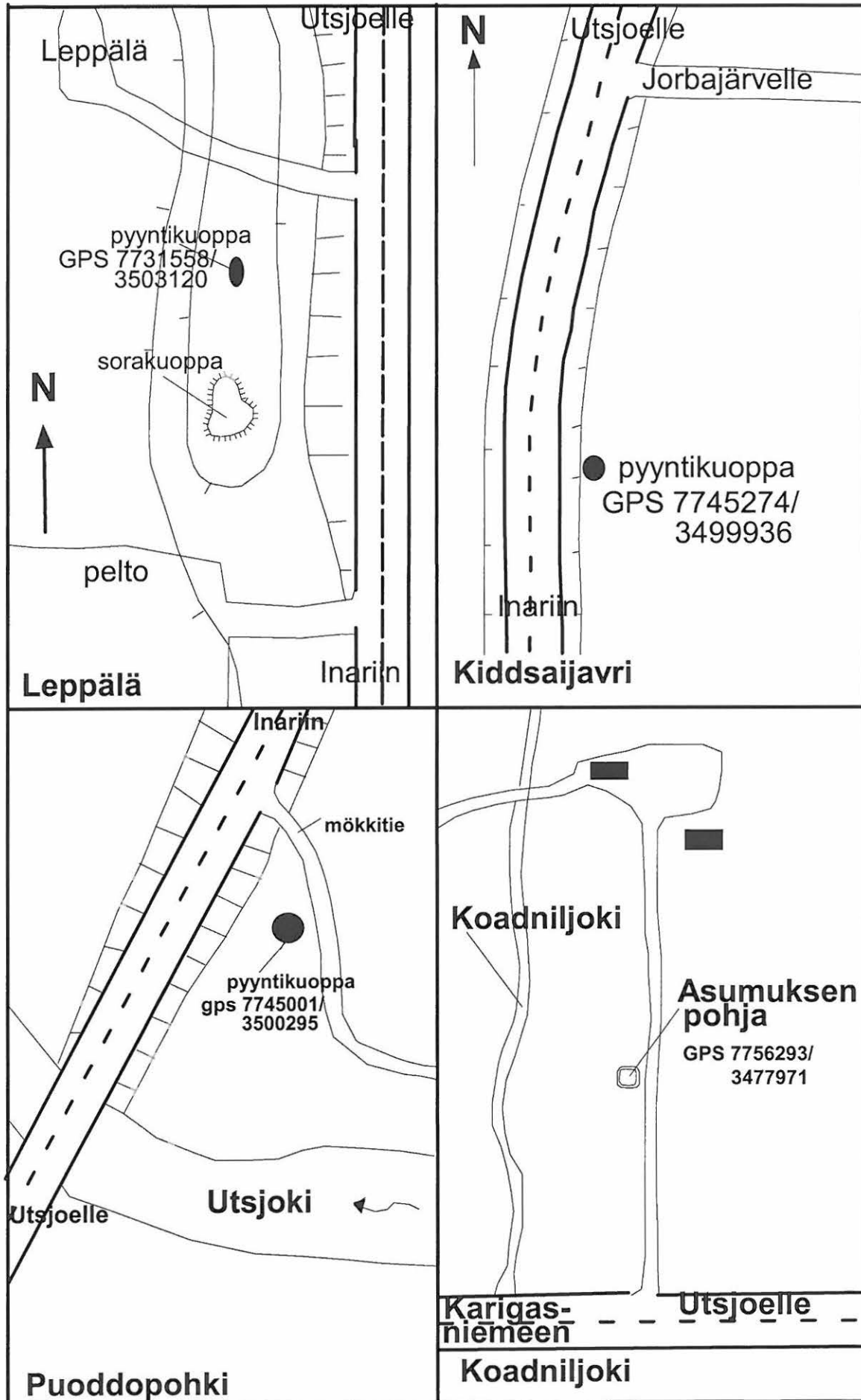
T.Karjalainen 2003



Utsjoki Nisojavri, Rievanradnu, Mattakuoihkasuolu

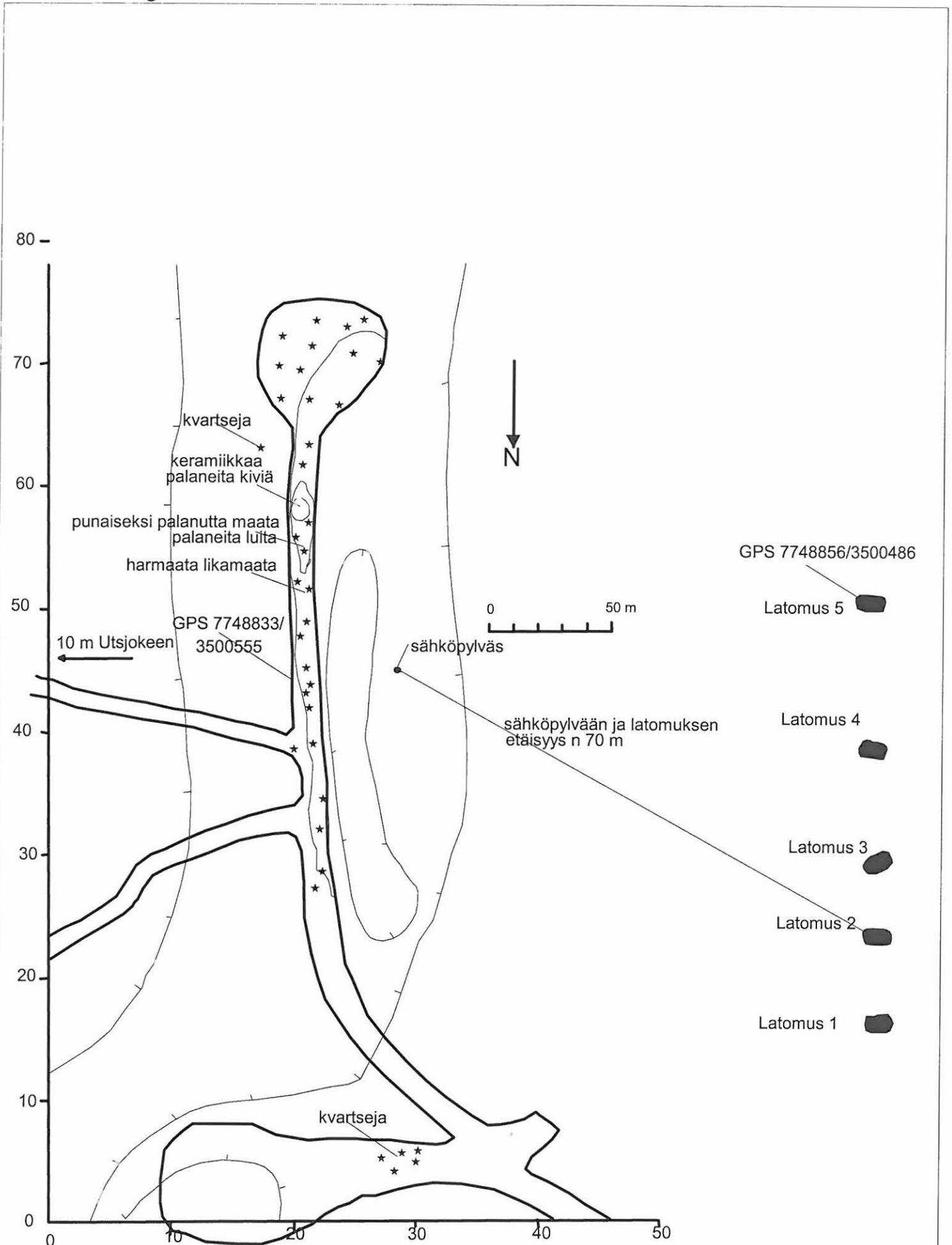
T.Karjalainen 2004

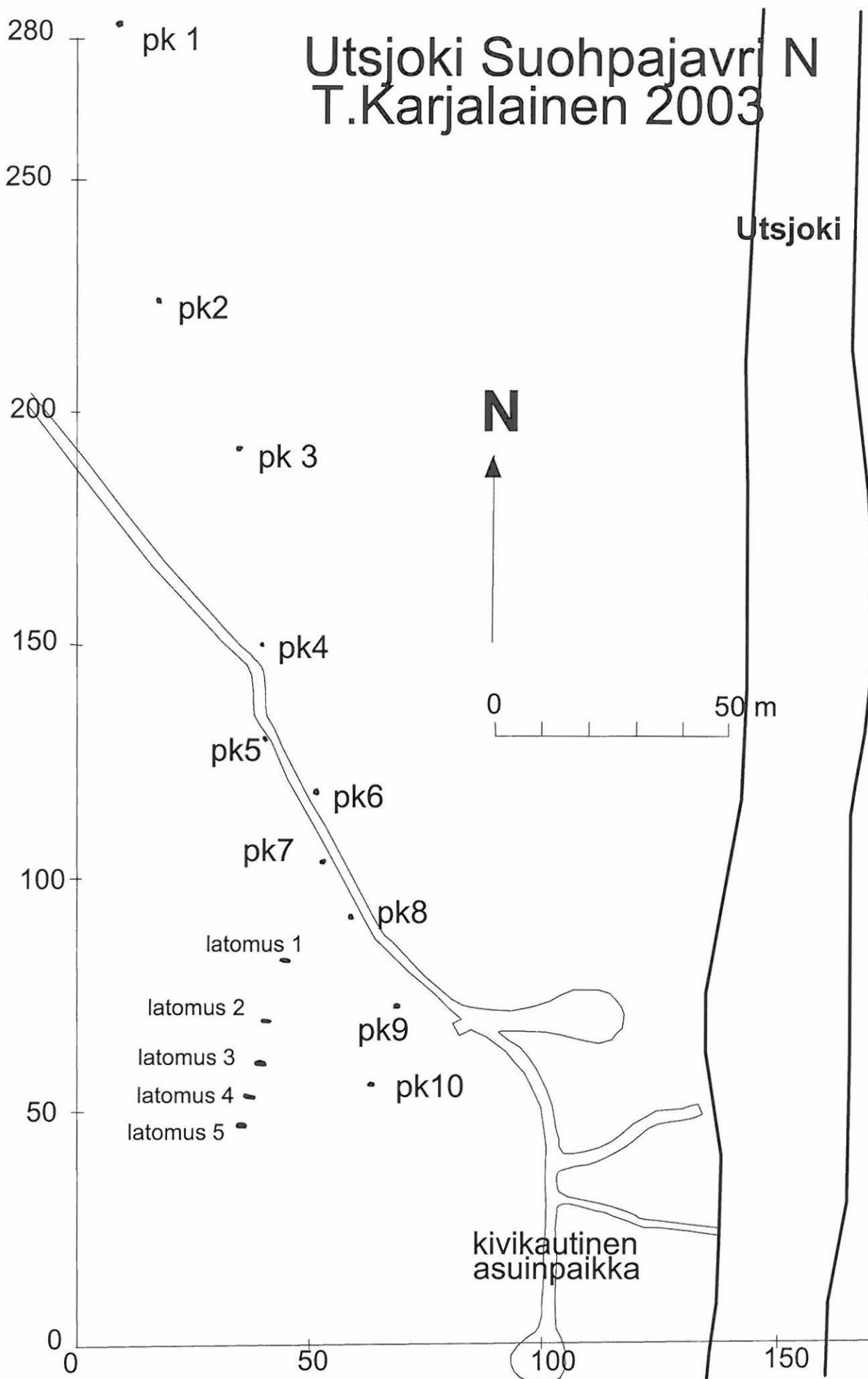




Utsjoki Suohpajavri N

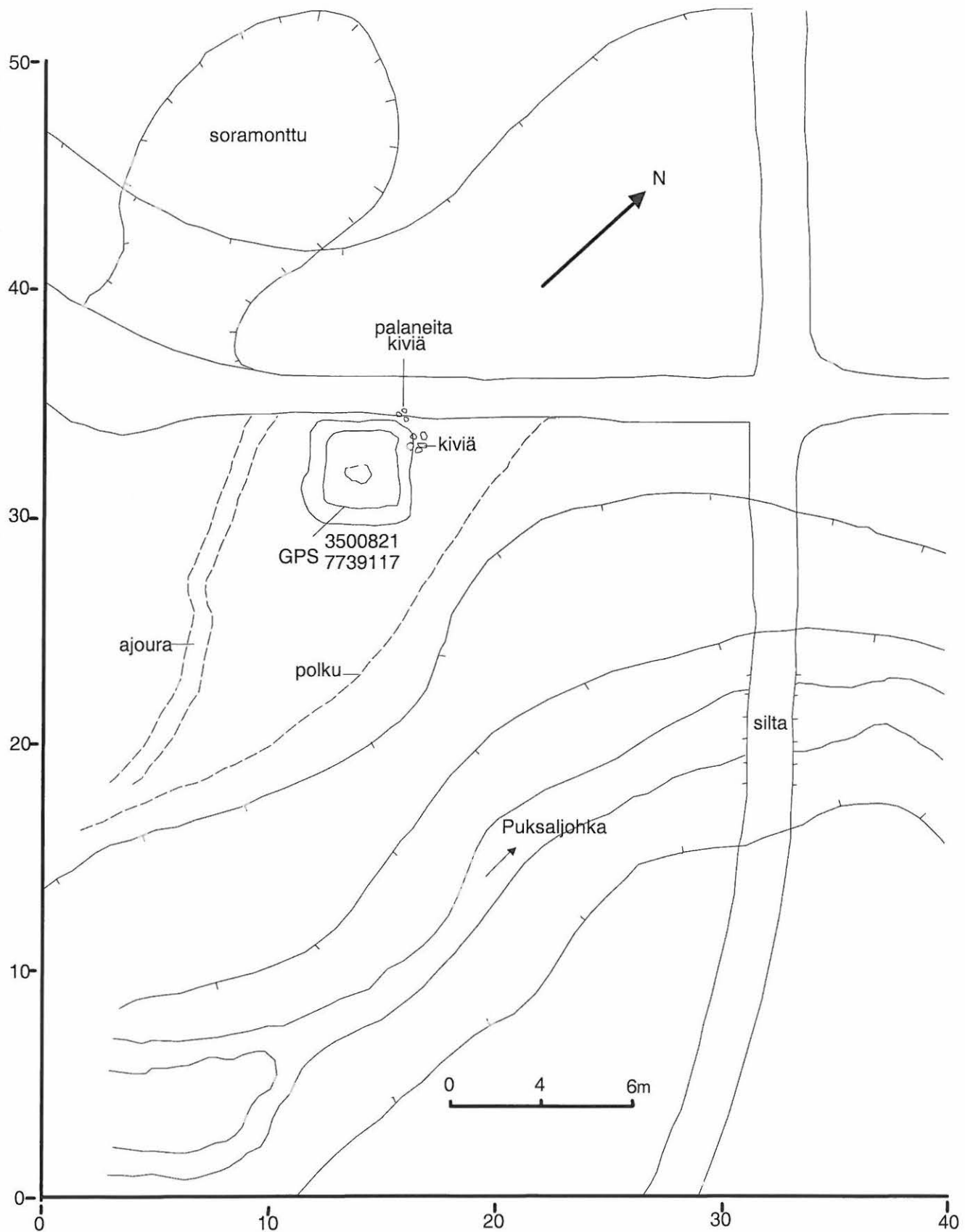
T.Karjalainen 2003





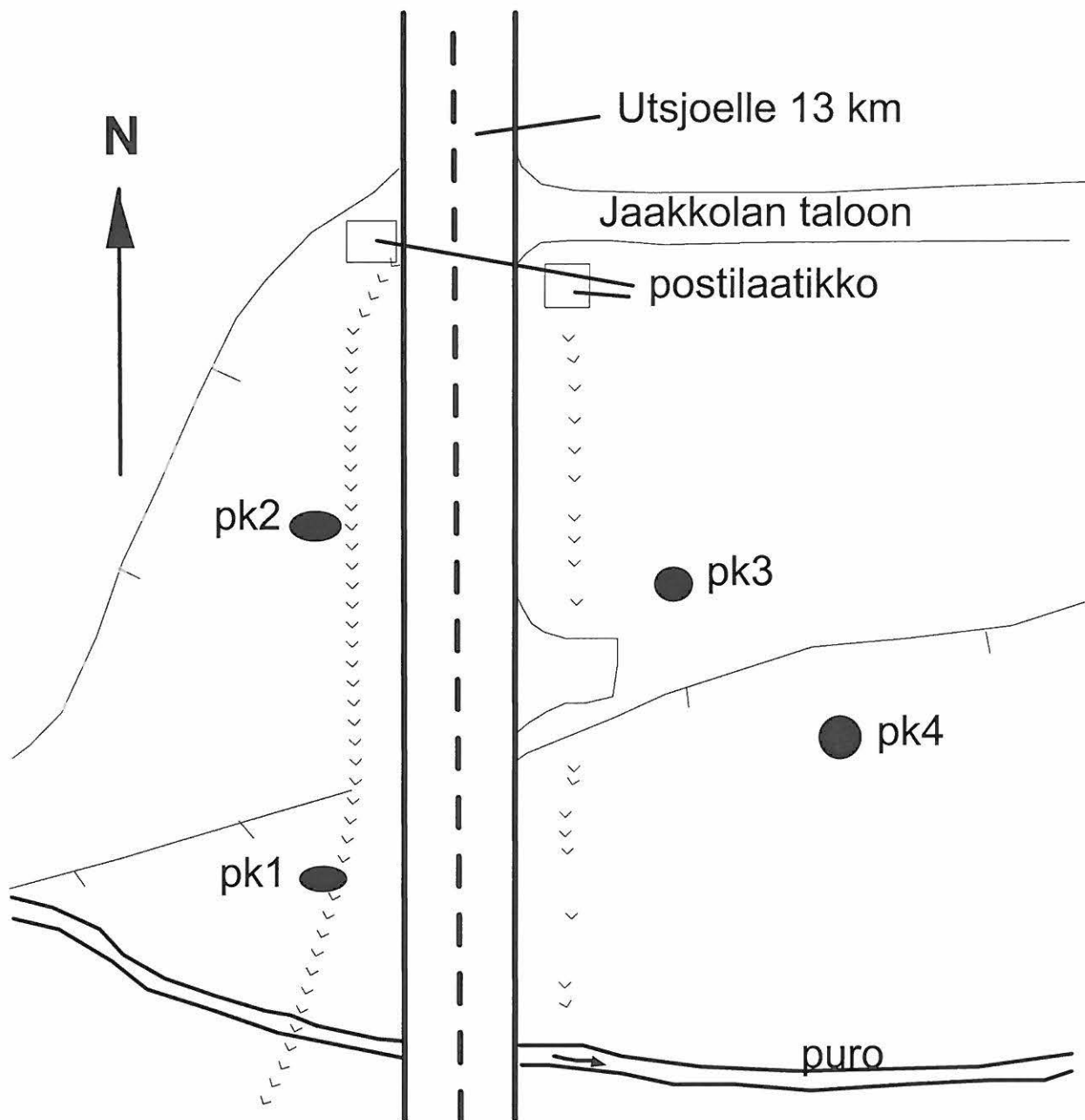
Utsjoki Puksal

T.Karjalainen 2003



Utsjoki Jaakkola

T.Karjalainen 2003



Luettelo GPS -mittauksista

Uudet kohteet:

Kohde	mj.tyyppi	epe.	dop.	p	i
Attasuolu	kammi	4	0.9	3500365	7747292
Jesnalvarri	pyyntik.	4	1.0	3500151	7743152
Jaakkola	pyyntik.4 kpl	5	1.2	3499872	7746498
		4	1.1	3499897	7746566
		5	1.4	3499939	7746532
		-	-	3499930	7746547
Kiddsaijavri	pyyntik.	5	1.3	3499936	7745274
Puoddopohki	pyyntik.	3	0.9	3500295	7745001
M.S.Laitin asp.	hist.ajan asp.	-	-	3502642	7759607
Puollamkoadesavu	kivik.asp.	4	1.0	3502914	7759768
Leppälä	pyyntik.	4	1.0	3503120	7731558
Oanekisladdu	kenttä/asp.	4	1.0	3500701	7749085
Tielaitos N	kodanpohjia	5	1.3	3501729	7758739
		4	1.2	3501767	7758727
		4	1.2	3501799	7758711
		4	0.9	3501815	7758710
Puksal	kodanpohja	4	1.0	3500821	7739117
Tsiekkakuoihka S	kalapato ?	-	-	3502965	7731902
Gps –lukema mitattu kohteen itärannalta.					
Vanhankentän niva	kenttä/asp.	6	1.6	3503220	7730767
Keävukeävnnis	pyyntik.7 kpl	8	1.6	3498075	7737229
		8	2.2	3498033	7737234
		8	2.1	3498016	7737274
		8	2.0	3498005	7737283
		-	-	3498002	7737295
		-	-	3497984	7737326
		6	1.4	3497969	7737370
Kuhkesladdu	pyyntik.19kpl	11	2.7	3500954	7748482
		-	-	3500951	7748473
		-	-	3500953	7748474
		-	-	3500946	7748481
		6	1.5	3500916	7748904
		-	-	3500918	7748916
		-	-	3500917	7748926
		-	-	3500944	7748507
		-	-	3500940	7748522
		8	1.7	3500901	7748784
		6	1.4	3500899	7748844
		-	-	3500895	7748946
		-	-	3500889	7748955
		-	-	3500975	7748952
		9	2.2	3500953	7748975

<u>Kohde</u>	<u>mj.tyyppi</u>	<u>epe.</u>	<u>dop.</u>	<u>p</u>	<u>i</u>
		-	-	3500947	7749029
		-	-	3500922	7749050
		-	-	3500914	7749061
		-	-	3500906	7749077
Suohpajavri N	kivik.asp.	-	-	3500 45 – 60	774880 – 774915
	kivilatomuksia				
	pyyntikuoppia				
Annaluokta N	kodanpohja	3	0.9	3500765	7752689
Mattajarguolbba	kivilatomuksia	2 kpl.			
		4	1.0	3500753	7755815
		3	0.8	3500754	7755824
Koadniljoki	hist.ajan asp	5	1.3	3477971	7756293
Maddahkuoihkkasuolu	kivik.asp.	-	-	3501040	7756299
	kodanpohja	4	1.1	3501094	7756291
	pyyntik.	5	1.3	3501065	7756263
Rievanradnu	kivik.asp	4	0.9	3500948	7756510
	kivilatomus	4	1.0	3501009	7756473
	kivilatomus	4	1.1	3501017	7756469
Kordsamladdu E	pyyntik.	5	1.4	3499497	7761476
		4	1.0	3499428	7761491
	kivilatomus	4	0.9	3499330	7761550

Vanhat, tarkastetut kohteet

Vanhoista kohteista ei otettu systemaattisesti gps –paikannuksia. Kohteista tarkistettiin lähinnä niiden kunto ja laajuus. Suurin muutos oli kohteessa 78 Mieraslompolo, josta tunnettiin entuudestaan kuusi pyyntikuoppaa ja purnu. Nyt kohteesta tunnetaan 41 pyyntikuoppaa ja purnu. Kohteen 3 Kultala haudat kartoitettiin ja alueelta havaittiin 72 varmaa ja 24 epävarmaa hautaa, kohteesta löytyi myös kaksi entuudestaan tuntematonta pyyntikuoppaa.

<u>Kohde:</u>	<u>mj.tyyppi</u>	<u>epe</u>	<u>dop</u>	<u>p</u>	<u>i</u>
94 Vanhainkoti 148	kivik.asp	6	1.6	3500729	7753207
					gps –mittaus hotellin pihasta.
93 Juhuniemi 147	pyyntik.				
63 Varpula 103	kivilat.	6	1.5	3500412	7748553
					Kohteessa on kivilatomuksia, joista yhden yli menee moottorikelkkareitti ja latomus on osittain tuhoutunut kelkkareitin kunnostuksessa.
111 Suohpajavri 177	pyyntik.				
92 Suohpajavri W 146	pyyntik.				
68 Matkailuhotelli	kodanpohja	4	1.0	3501374	7758616
91 Aksoladdu 145	pyyntik.	5	1.2	3500194	7746833
33 Entinen rajavartiosto	kodanpohja	6	1.4	3502010	7759073
	pyyntik.	5	1.3	3501911	7759015
114 Utsjokisuu itä 180	kodanpohja	5	1.2	3502097	7758992
72 Teadnumohkki 120	kivilat.	-	-	775914	50219
65 Kostejärvi lounas 106	kodansija	-	-	775938	50262
35 Kostejärvi W 62	kodanpohja	-	-	775958	50258

<u>Kohde</u>	<u>mj.tyyppi</u>	<u>epe.</u>	<u>dop.</u>	<u>p</u>	<u>i</u>
5 Kostejärvi 18	kodanpohjia 4		0.9	3503120	7759798
2 Niemelä 10	kivi/varh.met4 asuinpaikka		1.1	3503182	7759456
11 Seitigädgi 33	seita -		-	775804	50090
6 Onnela 19,60	kivi/varh.met4 asuinpaikka		1.0	3501936	7758880
12 Onnela 34	kalaseita 6		1.4	3501944	7758848
62 Tielaitos 102	latomus 4		0.9	3501847	7758855
34 Kirkonkylä 61	kivkik.asp -		-	775838	50092
30 Äimäjoki II 57	kodanpohja -		-	776062	49992
31 Äimäjoki III 58	kodanpohja -		-	776060	50018
Kodanpohja sijaitsee poroaidan ja pihan reunassa olevan auton kääntöpaikan vieressä ja alueella maakerrosten kuluminen on huomattavaa.					
32 Coalgasbore 39	kodanpohjia -		-	7759 89 – 96 500 34-43	
Kultalan tilan niittyjä lähinnä olevat kuopat oli peitetty heinillä ja roskilla.					
3 Kultala 12	kalmisto 5		1.4	3500172	7760771
Gps –paikannus otettiin kalmiston keskivaiheilta. Kalmisto kartoitettiin ja alueelta löytyi 72 varmaa hautaa ja 24 epävarmaa hautaa ja kaksi pyyntikuoppaa. Kalmiston luoteispuolelta johtaa tie Vallen lomakylään ja tie on ilmeisesti osittain kalmiston päällä.					
26 Tanssijoki länsi 53	kodanpohja -		-	776216	47966
27 Tanssijoki itä 54	asuinkenttä - pyyntikuoppa		-	776250	48020
Tanssijoki itä –kohteeseen oli hiljattain pystytetty muinaisjäänöksestä kertovat kyltit.					
71 Kuolleitten kulpuna 116	pyyntikuoppia, kodansioja			7760 76 – 7761 36	
Kohteen eteläpäässä on poroaita, jonka sisällä osa kuopista sijaitsee. 498 62 - 96					
25 Koadnelveijavri	pyyntik. 4		1.1	3477799	7755605
125 Nisojavri 198	kivik.asp. 5		1,2	3501146	7756373
78 Mieraslompolo 128	pyyntik. -		-	3508127	7724011
	-		-	3508129	7724025
	-		-	3508120	7724021
	-		-	3508124	7724003
	-		-	3508099	7724026
	-		-	3508086	7724045
	-		-	3508060	7724051
	-		-	3508051	7724063
	-		-	3508044	7724086

<u>Kohde</u>	<u>mj.tyyppi</u>	<u>epe.</u>	<u>dop.</u>	<u>p</u>	<u>i</u>
		-	-	3508033	7724103
		-	-	3508022	7724119
		-	-	3507992	7724145
		-	-	3507973	7724139
		4	1,2	3507922	7724168
		-	-	3507929	7724178
		4	0,9	3507915	7724253
		-	-	3507915	7724239
		4	1,0	3507879	7724236
		6	1,5	3507867	7724256
		4	1,0	3507861	7724278
		4	0,9	3507849	7724285
		4	0,1	3507824	7724298
		-	-	3507813	7724298
		5	1,2	3507805	7724292
		-	-	3507797	7724285
		-	-	3507799	7724309
		-	-	3507790	7724328
		4	1,0	3507777	7724333
		-	-	3507777	7724358
		4,3	0,8	3507733	7724436
		4	1,1	3507729	7724417
		3	0,8	3507742	7724476
		5	1,2	3507553	7724712
		-	-	3507562	7724718
				3507537	7724748
		5	1,4	3507706	7724648
		6	1,4	3507689	7724658
		6	1,4	3507646	7724682
		6	1,5	3507656	7724676
		-	-	3507638	7724703
		-	-	3507628	7724713
	purnu	-	-	3507776	7724322


99
Utsjoen inventointi



126468 Ruodlopohki. Iso pyyntikuoppa.



126469 Maddahkuoikeusola, pyyntikuoppa N-S



126471 Maddahkuoikeusola, pyöreä asuinpaikka, jossa on keskustiesi. N-S.

100
Utsjoen inventointi



126465 Suohpajavri N, asuinpaikka kuvattuna etelästä.



126466 Suohpajavri N, mökkitie, josta löytyi keramiikkaa, iskoksia ja palanutta lunta.




126467 Jaakkola, pyyntikoupat sijaitsivat molemmin puolin tietä. S-N

101
Utsjoen inventointi



126458 63 Varpula 103. Suorakaiteenmuotoinen kivilatomus.



126459 63 Varpula 103 Kivilatomus osittain rikkoontunut moottorikelkkareitin alla.



126463 Suohpajavri N, pyyntiknoppa 4 sijaitsee Utsjoen rannalle johtavan tien pohjoispuolella.

102
Utsjoen inventointi



126472 Nisojärvi, kivikautinen asuinpaikka. S-N



126473 Rievanradnu, suorakaiteenmuotoinen kivilatomus ? S-N.




126475 Rievanradnu, kivikautinen asuinpaikka, polulla on kvartseja. S-N.

705
Utsjoen inventointi



126476 Rievanmäen, kivikautinen asuinpaikka,
metsätiellä on kvartseja. S → N.



126477 Mattajärvenlahti, suorakaiteenmuotoinen kivilatomus 1.



126479 Annaluokta N. Nelionmuotoinen asunuspohja,
jossa on keskustiesi.

105
Utsjoen inventointi



126483 Puollamtoadesavu.
Törmän päällä on soivea asuinpaikka.



126484 Oanekisladdu, kenttä, jossa havaittavissa
kammi ja nelionmuotoinen asuinpaikka.



126486 Oanekisladdu, kenttä, jossa havaittavissa
kammi ja nelionmuotoinen asuinpaikka.

104
Utsjoen inventointi



126480 33 Entisen rajavartiosto (60). Kodansijat ovat molemmin puolin tietä. S-N.



126481 5 Kostejärvi 18, kivi/vanhaismetallikandien asuinpaikka. S-N.



126482 Matti Samuel Laitin asuinpaikka. Neljänmuotoinen asumuksen pohja.

Utsjoen ¹⁰⁶ inventointi



126491 Suohpajarvi N, kivilatomus 3:n vierellä
2m mitta ja paadyssä linjakeppi. W-E.



126492 Tielaivos N, pyöreä asunnospohja,
jossa suorakaiteenmuotoinen latomus 1. E-W.



1262495 Tielaivos N. Etualalla latomus 1,
taustalla kaubolämpökeskus. S-N.

Utsjoen ⁷⁰⁷ inventointi



126497 Tielaitos N. Kammin pohja. NW-SW.



126501 3 Kultala 12, Kalmisto. Kuva kalmiston keskiviheiltä lomakylän suuntaan.



126502 Puksal. Nelionmuotoinen asumuspohja, jossa on keskustiäsi. N-S.



126504 Tsieggaknoihka S. Kalupato kuvattuna
joen itärannalta.



126505 Vanhankentänniva. Kenttä, jossa
oli havaittavissa asumuksen pohja ja
epämääräisiä kiveyksiä.

Liite 1 (sivut 1 – 9)
Luettelo muinaisjäännösrekisteriin merkityistä
Utsjoen kohteista 1.1. 2004
(304 kpl)

HAKU tulos 304 kpl

<u>890010001</u>	Ala-Jalve	kivi- ja/tai pronssikautinen	asuinpaikat
<u>890010010</u>	Niemelä	varhaismetallikautinen	asuinpaikat
<u>890010012</u>	Kultala	moniperiodinen	muinaisjäännösryhmät
<u>890010016</u>	Sieiddakeädgi	ajoittamaton	kultti- ja tarinapaikat
<u>890010018</u>	Kostejärvi	kivi- ja/tai pronssikautinen	asuinpaikat
<u>890010019</u>	Onnela	moniperiodinen	muinaisjäännösryhmät
<u>890010025</u>	Ravdojavri	ajoittamaton	kultti- ja tarinapaikat
<u>890010026</u>	Aihtetsohka	ajoittamaton	kultti- ja tarinapaikat
<u>890010027</u>	Ladjokeädgi	ajoittamaton	kultti- ja tarinapaikat
<u>890010031</u>	Njuohkarggu	ajoittamaton	kultti- ja tarinapaikat
<u>890010033</u>	Seitigädgi	ajoittamaton	kultti- ja tarinapaikat
<u>890010034</u>	Onnela	ajoittamaton	kultti- ja tarinapaikat
<u>890010037</u>	Pappila	historiallinen	asuinpaikat
<u>890010038</u>	Kenesjärvi W	moniperiodinen	muinaisjäännösryhmät
<u>890010039</u>	Kenesjärvi W, Huvila	esihistoriallinen	asuinpaikat
<u>890010040</u>	Tsieskuljohka N	ajoittamaton	hautapaikat
<u>890010041</u>	Kenestupa	moniperiodinen	muinaisjäännösryhmät
<u>890010044</u>	Mohkkarasskaidi	esihistoriallinen	kivirakenteet
<u>890010045</u>	Koikkiniva	historiallinen	asuinpaikat
<u>890010047</u>	Karigasniemen Hautausmaa	kivikautinen	asuinpaikat
<u>890010048</u>	Teäddsalagnjarga	kivi- ja/tai pronssikautinen	asuinpaikat
<u>890010050</u>	Nuvvus	historiallinen	hautapaikat
<u>890010051</u>	Luossakoadneljavri	historiallinen?	asuinpaikat
<u>890010052</u>	Koadnelveijavri	moniperiodinen	muinaisjäännösryhmät
<u>890010053</u>	Tanssijoki W	ajoittamaton	asuinpaikat
<u>890010054</u>	Tanssijoki E	moniperiodinen	muinaisjäännösryhmät
<u>890010055</u>	Kuosnjarga	ajoittamaton	asuinpaikat
<u>890010056</u>	Äimäjoki I	ajoittamaton	asuinpaikat
<u>890010057</u>	Äimäjoki II	moniperiodinen	muinaisjäännösryhmät
<u>890010058</u>	Äimäjoki III	historiallinen?	asuinpaikat
<u>890010059</u>	Coalgasbore	historiallinen?	asuinpaikat
<u>890010060</u>	Entinen Rajavartiosto	ajoittamaton	muinaisjäännösryhmät
<u>890010061</u>	Kirkonkylä	kivikautinen	asuinpaikat
<u>890010062</u>	Kostejärvi W	ajoittamaton	asuinpaikat
<u>890010063</u>	Lintula	ajoittamaton	asuinpaikat
<u>890010064</u>	Kivelä	ajoittamaton	asuinpaikat
<u>890010065</u>	Välimaa	moniperiodinen	asuinpaikat
<u>890010067</u>	Vähä-Sarja	historiallinen	asuinpaikat

<u>890010068</u>	Keneskoski	ajoittamaton	työ- ja valmistuspaikat
<u>890010069</u>	Karigasniemi	ajoittamaton	työ- ja valmistuspaikat
<u>890010070</u>	Kirkonkylä	ajoittamaton	asuinpaikat
<u>890010071</u>	Jeäqelveäjohka	ajoittamaton	maarakenteet
<u>890010075</u>	Kamajohknjalmmeluobbal	ajoittamaton	työ- ja valmistuspaikat
<u>890010076</u>	Ristenäsjavri	esihistoriallinen	kivirakenteet
<u>890010077</u>	Parikvarri 1	ajoittamaton	kivirakenteet
<u>890010078</u>	Parikvarri 2	ajoittamaton	kivirakenteet
<u>890010079</u>	Keäedgejohka	ajoittamaton	työ- ja valmistuspaikat
<u>890010080</u>	Porapoktsajohka	ajoittamaton	työ- ja valmistuspaikat
<u>890010084</u>	Kordsam	historiallinen	asuinpaikat
<u>890010085</u>	Roavvepokaja	esihistoriallinen	kivirakenteet
<u>890010086</u>	Kenesjärvi S	kivi- ja/tai pronssikautinen	asuinpaikat
<u>890010087</u>	Kenesjärvi S saari	ajoittamaton	työ- ja valmistuspaikat
<u>890010088</u>	Puvrrasjavri	ajoittamaton	työ- ja valmistuspaikat
<u>890010089</u>	Njaggaljavri	ajoittamaton	työ- ja valmistuspaikat
<u>890010095</u>	Mierastörmä	moniperiodinen	muinaisjäännösryhmät
<u>890010096</u>	Mierasjärvi W	kivikautinen	asuinpaikat
<u>890010097</u>	Kuhkesnjarga	moniperiodinen	muinaisjäännösryhmät
<u>890010098</u>	Mierasjärvi E	ajoittamaton	työ- ja valmistuspaikat
<u>890010099</u>	Korretoja	moniperiodinen	muinaisjäännösryhmät
<u>890010100</u>	Pakteluobbal	ajoittamaton	työ- ja valmistuspaikat
<u>890010101</u>	Kamahpelvarri	ajoittamaton	työ- ja valmistuspaikat
<u>890010102</u>	Tielaitos	esihistoriallinen?	kivirakenteet
<u>890010103</u>	Varpula	esihistoriallinen	kivirakenteet
<u>890010106</u>	Kostejärvi Sw	ajoittamaton	asuinpaikat
<u>890010107</u>	Korretojan Suu	moniperiodinen	muinaisjäännösryhmät
<u>890010108</u>	Kuktshjoki	ajoittamaton	työ- ja valmistuspaikat
<u>890010110</u>	Matkailuhotelli	historiallinen	asuinpaikat
<u>890010112</u>	Aittijoki 2	moniperiodinen	muinaisjäännösryhmät
<u>890010113</u>	Karigasniemen Koulu	kivikautinen	asuinpaikat
<u>890010116</u>	Kuolleitten Kulpuna	moniperiodinen	muinaisjäännösryhmät
<u>890010120</u>	Teänumohkki	esihistoriallinen	kivirakenteet
<u>890010121</u>	Ridonjarga	historiallinen	asuinpaikat
<u>1000000635</u>	Poareskirku	historiallinen	asuinpaikat
<u>1000000636</u>	Kenesjoen suu	ajoittamaton	kivirakenteet
<u>1000000650</u>	Tenon silta	ei määritelty	asuinpaikat
<u>1000000654</u>	Bildam	historiallinen	hautapaikat
<u>1000000655</u>	Kahkkorkarggu	ei määritelty	työ- ja valmistuspaikat

<u>1000000656</u>	Kalldasjohka	kivikautinen	asuinpaikat
<u>1000000658</u>	Leäibejohka 1	ei määritelty	työ- ja valmistuspaikat
<u>1000000663</u>	Mieraslompolo	ei määritelty	työ- ja valmistuspaikat
<u>1000000666</u>	Tsuoggajavri, Saari	ei määritelty	työ- ja valmistuspaikat
<u>1000000668</u>	Tsuoggalompola	moniperiodinen	asuinpaikat
<u>1000000677</u>	Ollilan valkama	kivikautinen	asuinpaikat
<u>1000000679</u>	Kevojärvi	ei määritelty	työ- ja valmistuspaikat
<u>1000000683</u>	Kevonsuu	historiallinen	asuinpaikat
<u>1000000687</u>	Allapuoldsa	ei määritelty	kivirakenteet
<u>1000000689</u>	Jomppalan kämppä	kivikautinen	asuinpaikat
<u>1000000690</u>	Jomppala	ei määritelty	työ- ja valmistuspaikat
<u>1000000695</u>	Haukiniemi	ei määritelty	työ- ja valmistuspaikat
<u>1000000696</u>	Kidisjoki	kivikautinen	asuinpaikat
<u>1000000699</u>	Jorbajavri	kivikautinen	asuinpaikat
<u>1000000702</u>	Palomuotka	ei määritelty	työ- ja valmistuspaikat
<u>1000000704</u>	Aksoladdu	ei määritelty	työ- ja valmistuspaikat
<u>1000000706</u>	Suohpajavri	ei määritelty	työ- ja valmistuspaikat
<u>1000000710</u>	Juhuniemi	kivikautinen	asuinpaikat
<u>1000000720</u>	Vanhainkoti	kivikautinen	asuinpaikat
<u>1000000722</u>	Lieppatsuolo	ei määritelty	työ- ja valmistuspaikat
<u>1000000725</u>	Fiertskuolbba	ei määritelty	työ- ja valmistuspaikat
<u>1000000726</u>	Tenorinne	kivikautinen	asuinpaikat
<u>1000000731</u>	Polvarinniemi	kivikautinen	asuinpaikat
<u>1000000733</u>	Polvarinniemi (pohjoinen)	ei määritelty	työ- ja valmistuspaikat
<u>1000000773</u>	Hannujärvi	ei määritelty	työ- ja valmistuspaikat
<u>1000000797</u>	Tsuoggakoahtejavri	ei määritelty	työ- ja valmistuspaikat
<u>1000000800</u>	Pulmankijärvi (etelä)	ei määritelty	asuinpaikat
<u>1000000803</u>	Leäibejohka 2	ajoittamaton	työ- ja valmistuspaikat
<u>1000000811</u>	Alempi Tsuoggakoahtejavri	kivikautinen	asuinpaikat
<u>1000000813</u>	Ravdoroggejavrrik	ei määritelty	työ- ja valmistuspaikat
<u>1000000816</u>	Mieraskosket	ei määritelty	työ- ja valmistuspaikat
<u>1000000821</u>	Vuogojavri 1	kivikautinen	asuinpaikat
<u>1000000822</u>	Vuogojavri 2	kivikautinen	löytöpaikat
<u>1000000823</u>	Vuogojavri 3	kivikautinen	asuinpaikat
<u>1000000824</u>	Vuogojavri 4	kivikautinen	löytöpaikat
<u>1000000855</u>	Poareskieddepohki	ei määritelty	työ- ja valmistuspaikat
<u>1000000863</u>	Jorbaluobbal E	ei määritelty	työ- ja valmistuspaikat
<u>1000000864</u>	Jorbaluobbal NE	ei määritelty	työ- ja valmistuspaikat
<u>1000000865</u>	Poareskieddejavri	ei määritelty	asuinpaikat

<u>1000000866</u>	Tsieggakuoihka	ei määritelty	työ- ja valmistuspaikat
<u>1000000867</u>	Patolampi	ei määritelty	työ- ja valmistuspaikat
<u>1000000875</u>	Kenesjärvi (etelä), Saari	ei määritelty	asuinpaikat
<u>1000000889</u>	Rassiniva	ei määritelty	työ- ja valmistuspaikat
<u>1000000890</u>	Suophpajavri	ei määritelty	työ- ja valmistuspaikat
<u>1000000897</u>	Padjeseävtteg	rautakautinen	asuinpaikat
<u>1000000898</u>	Matkailuhotelli (kaakko)	ei määritelty	työ- ja valmistuspaikat
<u>1000000899</u>	Utsjoensuu (itä)	kivi- ja/tai pronssikautinen	asuinpaikat
<u>1000000901</u>	Luosnjarsuolu	historiallinen	asuinpaikat
<u>1000000902</u>	Lohiniva	ei määritelty	asuinpaikat
<u>1000000904</u>	Kalddasluobbal 1	ei määritelty	työ- ja valmistuspaikat
<u>1000000905</u>	Kalddasluobbal 2	ei määritelty	työ- ja valmistuspaikat
<u>1000000906</u>	Kaskimluobbal (länsi)	ei määritelty	työ- ja valmistuspaikat
<u>1000000908</u>	Ristinäsjärvet	ei määritelty	työ- ja valmistuspaikat
<u>1000000909</u>	Ristinäsjärvet (koillinen)	ei määritelty	työ- ja valmistuspaikat
<u>1000000910</u>	Ylä-Kuolna	kivikautinen?	asuinpaikat
<u>1000000913</u>	Hannujärven Seitalampi	ei määritelty	kultti- ja tarinapaikat
<u>1000000924</u>	Palggapakti	historiallinen	kivirakenteet
<u>1000000928</u>	Jomppala (pohjoinen)	kivikautinen?	asuinpaikat
<u>1000000931</u>	Nisojavri	kivikautinen	asuinpaikat
<u>1000000936</u>	Pulmankijärvi (kaakko)	ei määritelty	asuinpaikat
<u>1000000937</u>	Keässesaisaddu	kivikautinen	asuinpaikat
<u>1000000938</u>	Kaskatallu	kivikautinen	asuinpaikat
<u>1000000939</u>	Kaktsajärvi	rautakautinen ja/tai keskiaikainen	kivirakenteet
<u>1000000944</u>	Puntistieva laddu	rautakautinen ja/tai keskiaikainen	kivirakenteet
<u>1000000945</u>	Savikurulampi	rautakautinen ja/tai keskiaikainen	kivirakenteet
<u>1000000946</u>	Kaissatsobma	rautakautinen ja/tai keskiaikainen	kivirakenteet
<u>1000000947</u>	Suddesvarri	ajoittamaton	työ- ja valmistuspaikat
<u>1000000962</u>	Luopmosjávrguotku	esihistoriallinen	asuinpaikat
<u>1000000965</u>	Ristinäsjärvien taukopaikka	esihistoriallinen	asuinpaikat
<u>1000000966</u>	Girjeatnanjohka	rautakautinen ja/tai keskiaikainen	kivirakenteet
<u>1000000968</u>	Ullavárás	historiallinen	asuinpaikat
<u>1000000973</u>	Copmalotvuopmeája	esihistoriallinen	löytöpaikat
<u>1000000974</u>	Eardnavadda	ajoittamaton	kivirakenteet
<u>1000000981</u>	Ahkojávrgielas 1	historiallinen	kivirakenteet

<u>1000000982</u>	Ahkojávrgielas 2	esihistoriallinen	raaka-aineen hankintapaikat
<u>1000000989</u>	Ahkojávrgielas 3	esihistoriallinen	raaka-aineen hankintapaikat
<u>1000000990</u>	Akukamminvara	ajoittamaton	kivirakenteet
<u>1000000991</u>	Ceavrresgielas 1	ajoittamaton	kivirakenteet
<u>1000000992</u>	Akukammi	historiallinen	kivirakenteet
<u>1000001001</u>	Ceavrresgielas 2	esihistoriallinen	löytöpaikat
<u>1000001002</u>	Guivin käämpä	esihistoriallinen	raaka-aineen hankintapaikat
<u>1000001003</u>	Guivin laki	historiallinen	kultti- ja tarinapaikat
<u>1000001004</u>	Gamajohka pohjoinen 1	ajoittamaton	kivirakenteet
<u>1000001005</u>	Gamajohka pohjoinen 2	ajoittamaton	kivirakenteet
<u>1000001006</u>	Gamajohka pohjoinen 3	ajoittamaton	kivirakenteet
<u>1000001007</u>	Njaggaljávrrit 1	esihistoriallinen	asuinpaikat
<u>1000001008</u>	Njaggaljávrrit 2	esihistoriallinen	asuinpaikat
<u>1000001014</u>	Njárcágahperroavvi 1	ajoittamaton	kivirakenteet
<u>1000001015</u>	Mádjohlohkkacopma	esihistoriallinen	löytöpaikat
<u>1000001016</u>	Lohkkacomajeakkeája	historiallinen	asuinpaikat
<u>1000001017</u>	Lukkokukkulanlampi	ajoittamaton	kivirakenteet
<u>1000001018</u>	Njárcágahperroavvi 2	ajoittamaton	kivirakenteet
<u>1000001026</u>	Njárcágahperroavvi 3	ajoittamaton	maarakenteet
<u>1000001027</u>	Gabbavárecopma	historiallinen	kivirakenteet
<u>1000001029</u>	Gottetvárrit 1	ajoittamaton	kivirakenteet
<u>1000001032</u>	Gottetvárrit 2	ajoittamaton	kivirakenteet
<u>1000001034</u>	Gottetvárrit 3	ajoittamaton	kivirakenteet
<u>1000001036</u>	Gottetvárrit 4	historiallinen	kivirakenteet
<u>1000001037</u>	Gottetvároalgi	ajoittamaton	kivirakenteet
<u>1000001061</u>	Gamajohka eteläinen 1	esihistoriallinen	asuinpaikat
<u>1000001065</u>	Leaksagoadejohka	historiallinen	kivirakenteet
<u>1000001066</u>	Ceavrresgielas 3	historiallinen	kivirakenteet
<u>1000001067</u>	Goahppelávzejávri 1	esihistoriallinen	asuinpaikat
<u>1000001068</u>	Goahppelávzejávri 2	esihistoriallinen	asuinpaikat
<u>1000001076</u>	Sirddaávzi	ajoittamaton	työ- ja valmistuspaikat
<u>1000001077</u>	Cársejohka	esihistoriallinen	asuinpaikat
<u>1000001078</u>	Roaiskaleamit	esihistoriallinen	asuinpaikat
<u>1000001079</u>	Juovvaskáidi 1	historiallinen	kivirakenteet
<u>1000001080</u>	Juovvaskáidi 2	ajoittamaton	kivirakenteet
<u>1000001081</u>	Juovvaskáidi 3	historiallinen	asuinpaikat
<u>1000001082</u>	Borgebeaskacopma	historiallinen	kivirakenteet

<u>1000001083</u>	Borgebeaskaávzi	ajoittamaton	kivirakenteet
<u>1000001084</u>	Davimus Mádjjojsuorgi 1	historiallinen	kivirakenteet
<u>1000001085</u>	Davimus Mádjjojsuorgi 2	historiallinen	asuinpaikat
<u>1000001086</u>	Gaskkamus Mádjjojsuorgi 1	historiallinen	asuinpaikat
<u>1000001088</u>	Gaskkamus Mádjjojsuorgi 2	historiallinen	kivirakenteet
<u>1000001091</u>	Hoigadanoaivi	esihistoriallinen	löytöpaikat
<u>1000001092</u>	Slivggodanája	historiallinen	asuinpaikat
<u>1000001093</u>	Gamajohka eteläinen 2	ajoittamaton	kivirakenteet
<u>1000001094</u>	Gamajohka eteläinen 3	esihistoriallinen	asuinpaikat
<u>1000001095</u>	Gamajohka eteläinen 4	ajoittamaton	kivirakenteet
<u>1000001096</u>	Gamajohka eteläinen 5	esihistoriallinen	raaka-aineen hankintapaikat
<u>1000001097</u>	Gamajohka eteläinen 6	ajoittamaton	kivirakenteet
<u>1000001098</u>	Guivi	ajoittamaton	kivirakenteet
<u>1000001099</u>	Leaksagoahti 1	historiallinen	kivirakenteet
<u>1000001100</u>	Leaksagoahti 2	ajoittamaton	kivirakenteet
<u>1000001101</u>	Leaksagoahti 3	historiallinen	kivirakenteet
<u>1000001102</u>	Leaksagoahti 4	historiallinen	kivirakenteet
<u>1000001103</u>	Leaksagoahti 5	historiallinen	kivirakenteet
<u>1000001104</u>	Guovdaoaiivi	historiallinen	kivirakenteet
<u>1000001105</u>	Gáimmioaivi	historiallinen	kivirakenteet
<u>1000001106</u>	Gáimmioaivi	historiallinen	kivirakenteet
<u>1000001107</u>	Huihkanjohka	historiallinen	asuinpaikat
<u>1000001108</u>	Mávnnajohka 1	esihistoriallinen	asuinpaikat
<u>1000001109</u>	Niibevarri	esihistoriallinen	löytöpaikat
<u>1000001110</u>	Stohpoalás	ajoittamaton	kivirakenteet
<u>1000001111</u>	Stohposaicohkka	historiallinen	asuinpaikat
<u>1000001112</u>	Mávnaávzi 1	esihistoriallinen	asuinpaikat
<u>1000001113</u>	Aslakolbmoceavi	ajoittamaton	kivirakenteet
<u>1000001114</u>	Mávnaávzi 2	esihistoriallinen	asuinpaikat
<u>1000001116</u>	Aslakolbmoceavi	ajoittamaton	kivirakenteet
<u>1000001129</u>	Urracohkka	ajoittamaton	kivirakenteet
<u>1000001140</u>	Mádjjojsuorgi	historiallinen	asuinpaikat
<u>1000001146</u>	Rássoaivi etelä	ajoittamaton	kivirakenteet
<u>1000001153</u>	Gamajohka pohjoinen 4	ajoittamaton	asuinpaikat
<u>1000001159</u>	Gamajohka pohjoinen 5	ajoittamaton	kivirakenteet
<u>1000001160</u>	Leaksagoadejohka 2	historiallinen	kivirakenteet
<u>1000001162</u>	Leaksagoadejohka 3	esihistoriallinen	löytöpaikat
<u>1000001163</u>	Leaksagoadejohka 4	historiallinen	kivirakenteet

<u>1000001170</u>	Leaksagoadejohka 5	historiallinen	kivirakenteet
<u>1000001171</u>	Buordnavárrri 1	ajoittamaton	kivirakenteet
<u>1000001173</u>	Buordnavárrri 2	ajoittamaton	kivirakenteet
<u>1000001175</u>	Buordnavárrri 3	ajoittamaton	kivirakenteet
<u>1000001176</u>	Buordnajeaggi 1	historiallinen	asuinpaikat
<u>1000001178</u>	Buordnajeaggi 2	historiallinen	työ- ja valmistuspaikat
<u>1000001180</u>	Gamajohka eteläinen 7	ajoittamaton	kivirakenteet
<u>1000001181</u>	Sirddaluoppal	ajoittamaton	työ- ja valmistuspaikat
<u>1000001184</u>	Erttetvárjogajeaggi	historiallinen	asuinpaikat
<u>1000001186</u>	Gálllovárrri 1	ajoittamaton	kivirakenteet
<u>1000001187</u>	Gálllovárrri 2	ajoittamaton	kivirakenteet
<u>1000001188</u>	Gálllovárrri 3	ajoittamaton	kivirakenteet
<u>1000001190</u>	Gálllovárrri 4	ajoittamaton	kivirakenteet
<u>1000001191</u>	Gálllovárrri 5	ajoittamaton	kivirakenteet
<u>1000001192</u>	Gálllovárrri 6	ajoittamaton	kivirakenteet
<u>1000001193</u>	Gálllovárrri 7	esihistoriallinen	työ- ja valmistuspaikat
<u>1000001196</u>	Marascopma	esihistoriallinen	kivirakenteet
<u>1000001202</u>	Bissocuollanvárrri	esihistoriallinen	kivirakenteet
<u>1000001203</u>	Njiljohka 1	historiallinen	kivirakenteet
<u>1000001204</u>	Njiljohka 2	ajoittamaton	kivirakenteet
<u>1000001205</u>	Njiljohka 3	ajoittamaton	kivirakenteet
<u>1000001206</u>	Njiljohka 4	esihistoriallinen	löytöpaikat
<u>1000001207</u>	Roavvecohkka	ajoittamaton	kivirakenteet
<u>1000001208</u>	Stuorrahohki 1	historiallinen	asuinpaikat
<u>1000001209</u>	Stuorrahohki 2	ajoittamaton	kivirakenteet
<u>1000001210</u>	Báktevárrri	ajoittamaton	kivirakenteet
<u>1000001211</u>	Jeagelveijohka 1	historiallinen	kivirakenteet
<u>1000001212</u>	Duottar-Mávdna 1	historiallinen	asuinpaikat
<u>1000001213</u>	Fanasjávri	esihistoriallinen	löytöpaikat
<u>1000001214</u>	Vetsijärvi 1 Vudneluokta	esihistoriallinen	asuinpaikat
<u>1000001215</u>	Vetsijärvi 2	esihistoriallinen	asuinpaikat
<u>1000001216</u>	Vetsijärvi 3	esihistoriallinen	asuinpaikat
<u>1000001217</u>	Vetsijärvi 4 Fállejohkan suu	esihistoriallinen	löytöpaikat
<u>1000001218</u>	Vetsijärvi 5 Fállejohkan suu	esihistoriallinen	löytöpaikat
<u>1000001219</u>	Vetsijärvi 5 Fállejohkan suu	esihistoriallinen	löytöpaikat
<u>1000001220</u>	Vetsijärvi 6 Niemi	esihistoriallinen	asuinpaikat
<u>1000001221</u>	Vetsijärvi 7 Sujala a ja b	kivi- ja/tai pronssikautinen	asuinpaikat
<u>1000001222</u>	Vetsijärvi 8 Sujala E	historiallinen	kivirakenteet
<u>1000001223</u>	Vetsijärvi 9	esihistoriallinen	asuinpaikat

<u>1000001224</u>	Vetsijärvi 10	esihistoriallinen	asuinpaikat
<u>1000001225</u>	Vetsijärvi 11	esihistoriallinen	löytöpaikat
<u>1000001226</u>	Vetsijärvi 12	ajoittamaton	työ- ja valmistuspaikat
<u>1000001228</u>	Pulmankijärvi S Särkkä	kivikautinen	löytöpaikat
<u>1000001229</u>	Kalddasjohka 2	moniperiodinen	asuinpaikat
<u>1000001230</u>	Kalddasjohka 3	ajoittamaton	työ- ja valmistuspaikat
<u>1000001231</u>	Kalddasjohka 4	historiallinen	kivirakenteet
<u>1000001232</u>	Kalddasjohka 5	historiallinen	kivirakenteet
<u>1000001233</u>	Kalddasjohka 6	ajoittamaton	työ- ja valmistuspaikat
<u>1000001234</u>	Vappula	historiallinen	kivirakenteet
<u>1000001235</u>	Vappula	historiallinen	kivirakenteet
<u>1000001236</u>	Kalddasjokisuu	kivikautinen	asuinpaikat
<u>1000001238</u>	Ahkovarri 1	kivi- ja/tai pronssikautinen	löytöpaikat
<u>1000001239</u>	Ahkovarri 2	kivikautinen	löytöpaikat
<u>1000001240</u>	Leäibejohka mökki	moniperiodinen	työ- ja valmistuspaikat
<u>1000001243</u>	TST-asema	historiallinen	puolustusvarustukset
<u>1000001247</u>	Mávnnejohka 2	esihistoriallinen	löytöpaikat
<u>1000001292</u>	Matti Samuel Laitin asuinpaikka	esihistoriallinen	asuinpaikat
<u>1000001293</u>	Puollamkoadesavu	kivikautinen	asuinpaikat
<u>1000001294</u>	Tielaitos N	esihistoriallinen	asuinpaikat
<u>1000001295</u>	Annaluokta N	ajoittamaton	asuinpaikat
<u>1000001296</u>	Mattajarguolbba	esihistoriallinen	muinaisjäännösryhmät
<u>1000001297</u>	Maddahkuoihkasuolu	moniperiodinen	muinaisjäännösryhmät
<u>1000001298</u>	Rievanradnu	moniperiodinen	muinaisjäännösryhmät
<u>1000001299</u>	Attasuolu	esihistoriallinen?	asuinpaikat
<u>1000001300</u>	Jesnalvarri	ajoittamaton	työ- ja valmistuspaikat
<u>1000001301</u>	Puoddopohki	ajoittamaton	työ- ja valmistuspaikat
<u>1000001302</u>	Leppälä	ajoittamaton	työ- ja valmistuspaikat
<u>1000001303</u>	Oanekisladdu	historiallinen	asuinpaikat
<u>1000001304</u>	Kuhkesladdu	ajoittamaton	työ- ja valmistuspaikat
<u>1000001306</u>	Suohpajavri N	moniperiodinen	muinaisjäännösryhmät
<u>1000001307</u>	Puksal	esihistoriallinen	asuinpaikat
<u>1000001310</u>	Tsiekkakuoihka S	ajoittamaton	työ- ja valmistuspaikat
<u>1000001314</u>	Vanhankentän niva	esihistoriallinen	asuinpaikat
<u>1000001315</u>	Jaakkola	ajoittamaton	työ- ja valmistuspaikat
<u>1000001316</u>	Kiddsaijavri	ajoittamaton	työ- ja valmistuspaikat
<u>1000001317</u>	Kordsamladdu E	ajoittamaton	työ- ja valmistuspaikat
<u>1000001319</u>	Koadniljoki	historiallinen	asuinpaikat

1000001320 Keavukeävnis

ajoittamaton

työ- ja valmistuspaikat

Liite 2 (sivut 1 – 152)
Ote muinaisjäännösrekisteristä
Utsjoen kohteet 1.1.2004

Utsjoki, 890010001, Ala-Jalve, asuinpaikat, kivi- ja/tai pronssikautinen

MJtunnus:	890010001	Kohdenimi:	Ala-Jalve
Kunta	Utsjoki	Kohdetarkenne:	kiinteä muinaisjäännös
Vanha kunta:		MJtyyppi:	asuinpaikat
Rauhoitusluokka:	1/2	MJalatyyppi:	ei määritelty
Lukumäärä:	0	Ajoitus:	kivi- ja/tai pronssikautinen
Kunto:	ei määritelty	Maastomerk:	ei määritelty
Rajaustarkkuus:	ei määritelty		
P:	7777280	I:	3527000
Z:	45 - 65		
Peruskartta:	394108 Njallavarri		
Etätieto:	Utsjoen kirkosta n. 35 km koilliseen.		
Kuvaus:			

Kohde sijaitsee Tenojoen Alakönkään lounaisrannalla, Ala-Jalven talon pohjois- ja länsipuolisilla terasseilla, on erittäin runsaslöytöinen ja Utsjoen laajimpia esihistoriallisia asuinpaikkoja. Intensiivisin asutusvaihe ajoittuu vuosien 2000-500 eKr. välille, merkkejä myös mesoliittisen vaiheen lopun asutuksesta.

Löydöt: tasakantaisia nuolenkärkiä, liuskekärkiä, Sär-2 -keramiikkaa, palanutta luuta, kvartsiittia ym. (KM 3898, 18898:1-15, 18899:1-24, 21749:1-11, 21836, 22488:1-3500, 22630:1-4, 22897:1-, 23306:1-2019, 23808:1-3230, 24394:1-7, 24807:1-, 25645:1-11, 23808:1-

Lähteet:**Huomautus:****Tutkimukset:**

- T. Rankama 1986 kaivaus
- T. Rankama 1985 kaivaus
- K. Katiskoski & T. Rankama 1984 kaivaus
- T. Rankama & A. Arponen 1990 inventointi
- T. Rankama 1989 inventointi
- J. Kankaanpää 1985 inventointi
- A. Erä-Esko 1972 tarkastus
- T. Rankama 1987 kaivaus

Löydöt: KM 23808:1-

Löydöt:

Utsjoki, 890010010, Niemelä, asuinpaikat, varhaismetallikautinen

MJtunnus:	890010010	Kohdenimi:	Niemelä
Kunta	Utsjoki	Kohdetarkenne:	kiinteä muinaisjäännös
Vanha kunta:		MJtyyppi:	asuinpaikat
Rauhoitusluokka:	2	MJalatyypipi:	ei määritelty
Lukumäärä:	0	Ajoitus:	varhaismetallikautinen
Kunto:	ei määritelty	Maastomerk:	ei määritelty
Rajaustarkkuus:	ei määritelty		
P:	7759798	I:	3503120
Z:	70		
Peruskartta:	393203 + 3941 01 Utsjoki		
Etätieto:	Utsjoen kirkosta n. 7 km koilliseen		

Kuvaus:

Kohde sijaitsee Utsjoki-Nuorgam -maantien ja Tenon eteläpuolella olevan Kostejärven välissä, leirintäalueella, järvestä n. 60 m etelään, hiekkaharjanteiden rajaamalla tasanteella. Asuinpaikka on kooltaan n. 150 x 200 m ja sijaitsee Karilan tilan alueella.

Löydöt: poikkikirves, liusketikari, Sär-2 -keramiikkaa, kvartsia ja kvartsiittia, savikuonaa (KM 13289:1-10, 13963:1-2, 23073: 1-2, 24526:1-4).

Löydöt:

KM 13289
KM 13963 liuskeveitsi,
KM 14958
KM 23073
KM 24526

Lähteet:**Huomautus:****Tutkimukset:**

J. Kankaanpää 1985 inventointi

A. Erä-Esko 1953 koekaivaus

A. Arponen 1988 tarkastus

Löydöt:

KM 13289 (Kivik. as.p.löyt.)
KM 13963 (Liusketikari, tikari)

Utsjoki, 890010012, Kultala, muinaisjäännösryhmät, moniperiodinen

MJtunnus:	890010012	Kohdenimi:	Kultala
Kunta	Utsjoki	Kohdetarkenne:	kiinteä muinaisjäännös
Vanha kunta:		MJtyyppi:	muinaisjäännösryhmät
Rauhoitusluokka:	2	MJalatyyppe:	ei määritelty
Lukumäärä:	0	Ajoitus:	moniperiodinen
Kunto:	ei määritelty	Maastomerk:	ei määritelty
Rajaustarkkuus:	ei määritelty		
P:	7760620	I:	3500200
Z:	80		
Peruskartta:	393203 + 3941 01 Utsjoki		
Etätieto:	Utsjoen kirkosta n. 7 km pohjoiseen		
Kuvaus:	Kivikautinen asuinpaikka Utsjoki, Kirkonkylä 3932 03 + 3941 01 UTSJOKI		

Kvartsia kalmistosta n. 60 m etelään olevan polun varresta.
Löydöt: kvartsia

Löydöt:
KM 14388
KM 23074

Kohde, kalmisto ja kivikautinen löytöpaikka, sijaitsee Tenojoen lounaisrannalla, joen ja Utsjoki-Karigasniemi -maantien välissä, n. 80 m Tenon rannasta. J.N. Vallen porotilalle vievän tien itäreunassa. Vallen rakennukset ovat kalmistosta n. 70 m pohjoiseen. Hiekkamoreenipohjaisella ja tunturikoivikko kasvavalla terassilla erottuu n. 1x2 m:n kokoisia painanteita. Kalmiston länsipuolinen hiekka-alue on nimeltään "Kuolleiden kulpuna". Kvartsia on löydetty kalmistosta n. 60 m etelään polun varresta.

Lähteet:**Huomautus:****Tutkimukset:**

J. Kankaanpää 1985 inventointi

A. Erä-Esko 1958 tarkastus

Löydöt:**Utsjoki, 890010016, Sieiddakeädgi, kultti- ja tarinapaikat/seidat, ajoittamaton**

MJtunnus:	890010016	Kohdenimi:	Sieiddakeädgi
Kunta	Utsjoki	Kohdetarkenne:	kiinteä muinaisjäännös
Vanha kunta:		MJtyyppi:	kultti- ja tarinapaikat
Rauhoitusluokka:	ei määritelty	MJalatyyppe:	seidat
Lukumäärä:	0	Ajoitus:	ajoittamaton
Kunto:	ei määritelty	Maastomerk:	ei määritelty
Rajaustarkkuus:	ei määritelty		
P:	7729000	I:	3460180
Z:	170		
Peruskartta:	391303 +3911 12 Outakoski		

Etätieto:**Kuvaus:**

Nili: UTSJOKI 16 /1

Peuraseita. I.

Utsjoki, Outakoski

3913 03 OUTAKOSKI

x = 7729 00, y = 460 18, z = n. 170

Utsjoen kirkosta n. 47 km lounaaseen.

Utsjoki-Karigasniemi -maantien itäpuolella, Seitaojan (Laitilan) talon kohdalla, n. 100 m tiestä. Seita on

Sieddenjunnin kivikkoisessa ja melko jyrkässä rinteessä. Kivi on pitkänomainen ja n. 5 ' 3,5 ' 2 m laaja.

Lounaispäässä on lähes miehenmentävä onkal

Kirj. Paulaharju 1932:11, 30-31, 33 ym.

Lähteet:**Huomautus:****Tutkimukset:****Löydöt:**

Utsjoki, 890010018, Kostejärvi, asuinpaikat, kivi- ja/tai pronssikautinen

MJtunnus:	890010018	Kohdenimi:	Kostejärvi
Kunta	Utsjoki	Kohdetarkenne:	kiinteä muinaisjäännös
Vanha kunta:		MJtyyppi:	asuinpaikat
Rauhoitusluokka:	2	MJalatyyppe:	ei määritelty
Lukumäärä:	0	Ajoitus:	kivi- ja/tai pronssikautinen
Kunto:	ei määritelty	Maastomerk:	ei määritelty
Rajaustarkkuus:	ei määritelty		
P:	7759798	I:	3503120
Z:	65		
Peruskartta:	393203 +3941 01 UTSJOKI		
Etätieto:	Utsjoen kirkosta n. 7 km koilliseen		

Kuvaus:

Kohde sijaitsee Tenojoen etelärannalla, Kostejärven tilan rakennuksista n. 80 m koilliseen ja n. 150 m itään olevalla rantapellolla. Alueella on ryhmä 4 - 6 m halkaisijaltaan olevia pyöreitä kuoppia ja nelikulmainen maavalli.

Löydöt: tuura, poikkikirves, kuonaa (KM 15205:1-3).

Ks. Erä-Esko 1953 (maininta).

Inv. 1985 Kankaanpää.

(Lisätietoja tutkimuskortiston huomautuksissa)

Löydöt:

KM 15205 --,

Lähteet:**Huomautus:****Tutkimukset:**

A. Erä-Esko 1953 tarkastus

J. Kankaanpää 1985 inventointi

Löydöt:**Utsjoki, 890010019, Onnela, muinaisjäännösryhmät, moniperiodinen**

MJtunnus:	890010019	Kohdenimi:	Onnela
Kunta	Utsjoki	Kohdetarkenne:	kiinteä muinaisjäännös
Vanha kunta:		MJtyyppi:	muinaisjäännösryhmät
Rauhoitusluokka:	1	MJalatyyppe:	ei määritelty
Lukumäärä:	0	Ajoitus:	moniperiodinen
Kunto:	ei määritelty	Maastomerk:	ei määritelty
Rajaustarkkuus:	ei määritelty		
P:	7758880	I:	3501936
Z:	75 - 85		
Peruskartta:	393203 + 3941 01 Utsjoki		
Etätieto:	Utsjoen kirkosta n. 5 km pohjoiskoilliseen.		

Kuvaus:

Kohde sijaitsee Utsjoen suun länsipuolen kapealla rantakaistalla, Nuorgamin tien maantiesillan kohdalla. Noin 300 - 400 m pitkällä löytöalueella erottuu ainakin neljä asutusjaksoa, kivikausi, vanhempi metallikausi, saamelainen rautakausi, keskiaika ja uusi aika. Alueella on ryhmä 4-6 m halkaisijaltaan olevia pyöreitä kuoppia ja nelikulmainen maavalli.

Löydöt: käyrä liuskeveitsi, 3 uurrenuijaa, kvartsiveitsi, hohkakivihioin, piitä, palanutta savea, kvartsiittia, kvartsia, kuonaa, palanutta luuta .

Paikan ovat tarkastaneet 1970-luvulla A. Siiriäinen ja M. Torvinen (ei kertomuksia).

KM 15206

KM 23075

KM 23307

KM 23807

KM 24395

Lähteet:**Huomautus:****Tutkimukset:**

T. Rankama 1988 koekaivaus

T. Rankama 1987 kaivaus

T. Rankama 1986 kaivaus

J. Kankaanpää 1985 inventointi

T. Rankama 1988 inventointi

Löydöt:

Utsjoki, 890010025, Ravdojavri, kultti- ja tarinapaikat/seidat, ajoittamaton

MJtunnus:	890010025	Kohdenimi:	Ravdojavri
Kunta	Utsjoki	Kohdetarkenne:	kiinteä muinaisjäännös
Vanha kunta:		MJtyyppi:	kultti- ja tarinapaikat
Rauhoitusluokka:	ei määritelty	MJalatyyppe:	seidat
Lukumäärä:	1	Ajoitus:	ajoittamaton
Kunto:	ei määritelty	Maastomerk:	ei määritelty
Rajaustarkkuus:	ei määritelty		
P:	7707300	I:	3506950
Z:	230		
Peruskartta:	393101 Petsikko		
Etätieto:	Utsjoen kirkosta n. 47 km eteläkaakkoon		

Kuvaus:

Kohde, "peuraseita", sijaitsee noin 2 km Petsikon laesta länteen olevan Ravdojavrin eteläpään pienessä saassa. Paikalla on pyöreähkö, n. 1,5 m korkea ja 1 m leveä vaaleanharmaa kivi. Säytsjäyrillä, sittemmin Mierasjäyrillä asuneen Soavva-Piettarin (1789-1851) sanotaan kiveä palvoneen. Ks. Paulaharju (1932:32-33).

Kohdetta ei ole tarkastettu.

Lähteet:**Huomautus:****Tutkimukset:****Löydöt:****Utsjoki, 890010026, Aihetsohka, kultti- ja tarinapaikat, ajoittamaton**

MJtunnus:	890010026	Kohdenimi:	Aihetsohka
Kunta	Utsjoki	Kohdetarkenne:	kiinteä muinaisjäännös
Vanha kunta:		MJtyyppi:	kultti- ja tarinapaikat
Rauhoitusluokka:	ei määritelty	MJalatyyppe:	ei määritelty
Lukumäärä:	0	Ajoitus:	ajoittamaton
Kunto:	ei määritelty	Maastomerk:	ei määritelty
Rajaustarkkuus:	ei määritelty		
P:	7736730	I:	3464040
Z:	410		
Peruskartta:	391401 + 3912 10 Tuoddar-Ma		

Etätieto:**Kuvaus:**

Niili: UTSJOKI 26 /1

8. AIHTETOHKKA (26)

Palvontapaikka, (I)

Utsjoki, Aittijoki

3914 01 + 3912 10 TUODDAR-MAVDNA

x = 7736 73, y = 464 04, z = n. 410

Utsjoen kirkosta n. 40 km lounaaseen.

Tenojoen rannalla olevista Aittijoen taloista n. 2 km lounaaseen olevan Aihetsohkan laella on Paulaharjun mukaan tunturissa "uhrikolo".

Ks. Paulaharju (1932:30).

Tark. -

Lähteet:**Huomautus:****Tutkimukset:****Löydöt:**

Utsjoki, 890010027, Ladjokeädgi, kultti- ja tarinapaikat/seidat, ajoittamaton

MJtunnus:	890010027	Kohdenimi:	Ladjokeädgi
Kunta	Utsjoki	Kohdetarkenne:	kiinteä muinaisjäännös
Vanha kunta:		MJtyyppi:	kultti- ja tarinapaikat
Rauhoitusluokka:	1	MJalatyyppe:	seidat
Lukumäärä:	1	Ajoitus:	ajoittamaton
Kunto:	ei määritelty	Maastomerk:	ei määritelty
Rajaustarkkuus:	ei määritelty		
P:	7740400	I:	3467050
Z:	115		
Peruskartta:	391405 + 3914 02 Nuvvos-Ailigas		
Etätieto:	Utsjoen kirkosta n. 35,5 km länsilounaaseen		

Kuvaus:

Kohde, kalaseita, sijaitsee Talvadaksen kylästä n. 3,5 km lounaaseen, Tenojoen tulvarajan kohdalla. Kivi on kuutiomainen, kooltaan 2 x 2,5 x 2,7 m. Se muistuttaa tuolia tai suolasalkkaria, josta nimet "Stallun istuin" ja Salkkarikivi". Kirjallisuudessa kivistä on runsaasti mainintoja.

Kirj. Paulaharju 1932:23-24, 30, 32.

Lähteet:**Huomautus:****Tutkimukset:**

J. Kankaanpää 1985 inventointi

Löydöt:**Utsjoki, 890010031, Njuohkarggu, kultti- ja tarinapaikat/seidat, ajoittamaton**

MJtunnus:	890010031	Kohdenimi:	Njuohkarggu
Kunta	Utsjoki	Kohdetarkenne:	kiinteä muinaisjäännös
Vanha kunta:		MJtyyppi:	kultti- ja tarinapaikat
Rauhoitusluokka:	1	MJalatyyppe:	seidat
Lukumäärä:	0	Ajoitus:	ajoittamaton
Kunto:	ei määritelty	Maastomerk:	ei määritelty
Rajaustarkkuus:	ei määritelty		
P:	7758770	I:	3524760
Z:	255		
Peruskartta:	393209 Njuohkarggu		
Etätieto:	Utsjoen kirkosta n. 25 km itäkoilliseen		

Kuvaus:

Njuohkarjavrin koillispuolen järvi. Kannaksella olevalla poroerotuspaikalla on laakea vinoneliön muotoinen, n. 3 x2 m laaja ja 0,5 m korkea kivi. Sen vieressä on 1,5 x 1,1 m:n kokoinen kulmikas kvartsiittilohkare, joka on vyörytetty mainitun laakean kiven päältä. Ilmeisesti kysymyksessä on Paulaharjun mainitsema N:n palvoskivi.

Kirj. Paulaharju 1932:29.

Lähteet:**Huomautus:****Tutkimukset:**

T. Rankama 1987 tarkastus

Löydöt:

Utsjoki, 890010033, Seitigädgi, kultti- ja tarinapaikat/seidat, ajoittamaton

MJtunnus:	890010033	Kohdenimi:	Seitigädgi
Kunta	Utsjoki	Kohdetarkenne:	kiinteä muinaisjäännös
Vanha kunta:		MJtyyppi:	kultti- ja tarinapaikat
Rauhoitusluokka:	1	MJalatyyppe:	seidat
Lukumäärä:	0	Ajoitus:	ajoittamaton
Kunto:	ei määritelty	Maastomerk:	ei määritelty
Rajaustarkkuus:	ei määritelty		
P:	7758040	I:	3500900
Z:	65 - 70		
Peruskartta:	393203 + 3941 01 Utsjoki		
Etätieto:	Utsjoen kirkosta n. 4,5 km pohjoiseen		
Kuvaus:			

Kohde, peuraseita, sijaitsee Utsjoen länsipuolen vesirajassa, terveystalon kohdalla, tunturikoivikkoisen jyrkän rantatörmän juurella. Seitakivi on pitkänomainen, yläosaltaan vaalea paasi, jonka korkeus on alle metrin ja pituus hieman enemmän. Maanpuoleisessa kyljessä on muutamia syviä uurteita.

Ks. Paulaharju 1932:11, 16, 29, 30.

Inv. 1985 Kankaanpää.

Lähteet:

Huomautus:

Tutkimukset:

J. Kankaanpää 1985 inventointi

Löydöt:

Utsjoki, 890010034, Onnela, kultti- ja tarinapaikat/seidat, ajoittamaton

MJtunnus:	890010034	Kohdenimi:	Onnela
Kunta	Utsjoki	Kohdetarkenne:	kiinteä muinaisjäännös
Vanha kunta:		MJtyyppi:	kultti- ja tarinapaikat
Rauhoitusluokka:	1	MJalatyyppe:	seidat
Lukumäärä:	0	Ajoitus:	ajoittamaton
Kunto:	ei määritelty	Maastomerk:	ei määritelty
Rajaustarkkuus:	ei määritelty		
P:	7758848	I:	3501944
Z:	65 - 70		
Peruskartta:	393203 + 3941 01 Utsjoki		
Etätieto:	Utsjoen kirkosta n. 5 km pohjoiskoilliseen.		
Kuvaus:			

Nili: UTSJOKI 34 /1

Utsjoen kirkosta n. 5 km pohjoiskoilliseen.

Utsjoen länsipuolen rantavedessä. Utsjoki-Nuorgam -maantien läheisyydessä. Utsjoen sillasta on kivelle matkaa n. 100 m ylävirtaan. Kivi on matala, rosainen ja vaatimattoman näköinen. Poikittain yli kiven erottuu vyömainen kohouma. Kiven koko on n. 1 x 0,5 m. Korkean veden aikana kivi on veden alla.

Ks. Paulaharju 1932:11, 14, 29, 31.

Lähteet:

Huomautus:

Tutkimukset:

J. Kankaanpää 1985 inventointi

Löydöt:

Utsjoki, 890010037, Pappila, asuinpaikat/kodanpohjat, historiallinen

MJtunnus:	890010037	Kohdenimi:	Pappila
Kunta	Utsjoki	Kohdetarkenne:	kiinteä muinaisjäännös
Vanha kunta:		MJtyyppi:	asuinpaikat
Rauhoitusluokka:	1/2	MJalatyyppe:	kodanpohjat
Lukumäärä:	0	Ajoitus:	historiallinen
Kunto:	ei määritelty	Maastomerk:	ei määritelty
Rajaustarkkuus:	ei määritelty		
P:	7753500	I:	3500580
Z:	75 - 80		
Peruskartta:	393203 + 3941 01 Utsjoki		
Etätieto:	Utsjoen kirkosta 400 m kaakkoon		
Kuvaus:			

Kohde, kirkkokenttä ja "markkina" sijaitsee Utsjoen vanhan kirkkomaan ja Mantojärven rannan välisessä maastossa, järveen lännestä laskevan puro pohjoispuolella. Kenttä on hiekkapohjainen tasanne, jossa etenkin etelä- ja länsipäässä kasvaa tiheää koivikkoa. Osa kentästä on tuhattu: alueelta on ajettu runsaasti pintamaata pois. Muutamia kodanpohjia on paikalla havaittavissa. Kenttä näyttää olleen käytössä Utsjoen puukirkon aikana, 1700-1850, ehkä vielä myöhemminkin v. 1853 valmistuneen nykyisen kirkon aikana. Osittain tuhattuna kentän luokitus on oikeammin 1/3. Kirkkokenttä. I/III.

Ks. Paulaharju 1927:288-302; Fellman 1906.

Löydöt: palamatonta luuta (KM -).

Lähteet:**Huomautus:****Tutkimukset:**

J. Kankaanpää 1985 inventointi

Taisto Karjalainen 2003 kaivaus

Löydöt: KM 33994:1 - 869

Riar.15.9.2003

Löydöt:

KM 33994 (Asuinpaikkalöytöjä)

Utsjoki, 890010038, Kenesjärvi W, muinaisjäännösryhmät, moniperiodinen

MJtunnus:	890010038	Kohdenimi:	Kenesjärvi W
Kunta	Utsjoki	Kohdetarkenne:	kiinteä muinaisjäännös
Vanha kunta:		MJtyyppi:	muinaisjäännösryhmät
Rauhoitusluokka:	2	MJalatyyppe:	ei määritelty
Lukumäärä:	0	Ajoitus:	moniperiodinen
Kunto:	ei määritelty	Maastomerk:	ei määritelty
Rajaustarkkuus:	ei määritelty		
P:	7737060	I:	3502650
Z:	95		
Peruskartta:	393201 Kenesjärvi		
Etätieto:	Utsjoen kirkosta n. 16 km eteläkaakkoon		
Kuvaus:			

Kohde, varhaismetallikautinen asuinpaikka? ja pyyntikuoppa sijaitsee Kenesjärven pohjoispään länsirannalla, Inari-Utsjoki -tien ja järven välissä. Paikka on Kenesjärven ja erään sen länsipuolisen pikkujärven välisessä kapeikossa sijaitsevalla niemellä. Kohta on vahvan aluskasvillisuuden peitossa ja kasvaa tiheää tunturikoivikkoa. Paikalla erottuu rakennuksen sija. Siitä n. 25 m lounaaseen on pyyntikuoppa.

Löydöt: tasakantainen nuolenkärki, kvartsia, kvartsiittia, kivilaji-iskoksia (KM 18974: 27-30, 22577).

Lähteet:**Huomautus:****Tutkimukset:**

M. Torvinen 1984 tarkastus

Löydöt:

Utsjoki, 890010039, Kenesjärvi W, Huvila, asuinpaikat, esihistoriallinen

MJtunnus:	890010039	Kohdenimi:	Kenesjärvi W, Huvila
Kunta	Utsjoki	Kohdetarkenne:	kiinteä muinaisjäännös
Vanha kunta:		MJtyyppi:	asuinpaikat
Rauhoitusluokka:	2	MJalatyyppe:	ei määritelty
Lukumäärä:	0	Ajoitus:	esihistoriallinen
Kunto:	ei määritelty	Maastomerk:	ei määritelty
Rajaustarkkuus:	ei määritelty		
P:	7735800	I:	3503050
Z:	95		
Peruskartta:	393201 Kenesjärvi		
Etätieto:	Utsjoen kirkosta n. 18 km eteläkaakkoon		
Kuvaus:			

Kohde sijaitsee Kenestuvasta 2,2 km pohjoisluoteeseen Kenesjärven länsirannalla niemessä, johon on rakennettu huvila. Merkkejä asuinpaikasta, iskoksia on havaittavissa erityisesti pihapiirissä huvilan ja saunarakennuksen eteläpuolisella alueella.

Löydöt: kvartsia, palanutta luuta (KM 22578, 24396:1-6)

Lähteet:**Huomautus:****Tutkimukset:**

T. Rankama & A. Arponen 1989 tarkastus

M. Torvinen 1984 tarkastus

T. Rankama 1988 inventointi

Löydöt:**Utsjoki, 890010040, Tsieskuljohka N, hautapaikat/hautaröykkiöt, ajoittamaton**

MJtunnus:	890010040	Kohdenimi:	Tsieskuljohka N
Kunta	Utsjoki	Kohdetarkenne:	kiinteä muinaisjäännös
Vanha kunta:		MJtyyppi:	hautapaikat
Rauhoitusluokka:	2	MJalatyyppe:	hautaröykkiöt
Lukumäärä:	2	Ajoitus:	ajoittamaton
Kunto:	ei määritelty	Maastomerk:	ei määritelty
Rajaustarkkuus:	ei määritelty		
P:	7740400	I:	3501500
Z:	150		
Peruskartta:	393202 Patoniva		
Etätieto:	Utsjoen kirkosta n. 14 km eteläkaakkoon		
Kuvaus:			

Kohde, kaksi röykkiötä, sijaitsee Kevojärven eteläosan itäpuolella, kivikkoisessa metsärinteessä. Kevojärven rannasta on paikalle matkaa n. 350 m. Noin 100 m:n päässä eteläpuolella virtaa allas rinnettä Tsieskuljohka. Pohjoispuolella oleva latomus vaikuttaa ehjältä ja se on halkaisijaltaan n. 1,5 m, korkeutta alle 0,5 m. Sen eteläpuolella on keskiosastaan hajoitettu röykkiö.

Lähteet:**Huomautus:****Tutkimukset:**

M. Torvinen 1984 tarkastus

Löydöt:

Utsjoki, 890010041, Kenestupa, muinaisjäännösryhmät, moniperiodinen

MJtunnus:	890010041	Kohdenimi:	Kenestupa
Kunta	Utsjoki	Kohdetarkenne:	kiinteä muinaisjäännös
Vanha kunta:		MJtyyppi:	muinaisjäännösryhmät
Rauhoitusluokka:	2	MJalatyypipi:	ei määritelty
Lukumäärä:	0	Ajoitus:	moniperiodinen
Kunto:	ei määritelty	Maastomerk:	ei määritelty
Rajaustarkkuus:	ei määritelty		
P:	7733580	I:	3503360
Z:	95 - 100		
Peruskartta:	393201 Kenesjärvi		
Etätieto:	Utsjoen kirkosta n. 21 km eteläkaakkoona		
Kuvaus:			

Kohde, varhaismetallikautinen asuinpaikka ja pyyntikuoppia, sijaitsee Kenesjärven eteläpäässä, soraharjujen reunustamalla tasanteella. Paikalla on leirintäalue ja siihen kuuluvia rakennuksia. Yksi pyyntikuoppa on Kenestuvasta n. 60 m etelään, toinen täytetty on vastaanottokojun luona ja kaksi muuta keittokatoksen molemmin puolin. Löytöjä erottuu runsaasti alueen kuluneella maanpinnalla eri puolilla.. Asuinpaikka on jatkuvan kulutuksen alaisena koko ajan tuhoutumassa.

Löydöt: ruodollisen kvartsiittinuolenkärjen teelmiä, kivilajiveitsi, kvartsiittia, kivilajikaapimia, piitä, dolomiittia (KM 18974:1-26, 23310, 24397:1-5, 24809:1-8).

Lähteet:**Huomautus:****Tutkimukset:**

M. Torvinen 1984 tarkastus

T. Rankama 1988 inventointi

T. Rankama & A. Arponen 1989 tarkastus

Löydöt:**Utsjoki, 890010044, Mohkkarasskaidi, kivirakenteet/latomukset, esihistoriallinen**

MJtunnus:	890010044	Kohdenimi:	Mohkkarasskaidi
Kunta	Utsjoki	Kohdetarkenne:	kiinteä muinaisjäännös
Vanha kunta:		MJtyyppi:	kivirakenteet
Rauhoitusluokka:	2	MJalatyypipi:	latomukset
Lukumäärä:	5	Ajoitus:	esihistoriallinen
Kunto:	ei määritelty	Maastomerk:	ei määritelty
Rajaustarkkuus:	ei määritelty		
P:	7680950	I:	3449230
Z:	185 - 190		
Peruskartta:	382211 +382208 RIHTATSOBMA		
Etätieto:	Utsjoen kirkosta n. 87 km lounaaseen		
Kuvaus:			

Kohde, viisi matalaa kivilatomusta, sijaitsee Inarijokivarressa, joesta 300-400 m itään Angeli - Karigasniemi -polkutien itäpuolella pienen puron lounaispuolisella mäntykankaalla.. Neljä latomuksista on ryhmässä, viides niistä n. 150 m luoteeseen. Latomukset ovat kooltaan n. 1,5 - 2 x 0,8 - 1 m. Paikalla erottuu myös muita

Lähteet:**Huomautus:****Tutkimukset:**

J. Kankaanpää 1985 inventointi

Löydöt:

Utsjoki, 890010045, Koikkiniva, asuinpaikat/lapinkentät, historiallinen

MJtunnus:	890010045	Kohdenimi:	Koikkiniva
Kunta	Utsjoki	Kohdetarkenne:	kiinteä muinaisjäännös
Vanha kunta:		MJtyyppi:	asuinpaikat
Rauhoitusluokka:	2	MJalatyypipi:	lapinkentät
Lukumäärä:	0	Ajoitus:	historiallinen
Kunto:	ei määritelty	Maastomerk:	ei määritelty
Rajaustarkkuus:	ei määritelty		
P:	7695960	I:	3451380
Z:	150 - 155		
Peruskartta:	382212 Nuhppir		
Etätieto:	Utsjoen kirkosta n. 75 km lounaaseen.		

Kuvaus:

Kohde sijaitsee Karigasniemestä n. 8 km ylävirtaan, Inarijoen ja Angeli-Karigasniemi -polkujen välissä. Joen mutkan kohdalla on kaksi matalaa terassia, jotka lienevät olleet niittyjä. Ylemmällä terassilla erottuu useita kodan- ja tuvanpohjia, kellarikuoppia yms., suhteellisen myöhäiseen asumiseen viittaavia jäänteitä.

Kirj. Paulaharju, A 1970.

Lähteet:**Huomautus:****Tutkimukset:**

J. Kankaanpää 1985 inventointi

T. Rankama 1989 inventointi

Löydöt:**Utsjoki, 890010047, Karigasniemen Hautausmaa, asuinpaikat, kivikautinen**

MJtunnus:	890010047	Kohdenimi:	Karigasniemen Hautausmaa
Kunta	Utsjoki	Kohdetarkenne:	kiinteä muinaisjäännös
Vanha kunta:		MJtyyppi:	asuinpaikat
Rauhoitusluokka:	2	MJalatyypipi:	ei määritelty
Lukumäärä:	0	Ajoitus:	kivikautinen
Kunto:	ei määritelty	Maastomerk:	ei määritelty
Rajaustarkkuus:	ei määritelty		
P:	7703200	I:	3454570
Z:	152		
Peruskartta:	391110 Karigasniemi		
Etätieto:	Utsjoen kirkosta n. 68 km lounaaseen		

Kuvaus:

Kohde sijaitsee Karigasniemen kylätaajamasta kilometrin verran pohjoiseen, Utsjoki-Karigasniemi -maantien itäreunassa. Paikka on hautausmaan länsiosassa ja sitä ympäröivällä männikköharjanteella. Asuinpaikkamerkkejä havaittiin maantien suunnassa vajaan 200 m:n matkalla.

Löydöt: kvartsia, palanutta luuta.

KM 23078

KM 24399

KM 28375

Lähteet:**Huomautus:****Tutkimukset:**

J. Kankaanpää 1985 inventointi

M. Hautio 1994 kaivaus

T. Rankama 1988 inventointi

Löydöt:

Utsjoki, 890010048, Teäddsalagnjarga, asuinpaikat, kivi- ja/tai pronssikautinen

MJtunnus:	890010048	Kohdenimi:	Teäddsalagnjarga
Kunta	Utsjoki	Kohdetarkenne:	kiinteä muinaisjäännös
Vanha kunta:		MJtyyppi:	asuinpaikat
Rauhoitusluokka:	2	MJalatyyppe:	ei määritelty
Lukumäärä:	0	Ajoitus:	kivi- ja/tai pronssikautinen
Kunto:	ei määritelty	Maastomerk:	ei määritelty
Rajaustarkkuus:	ei määritelty		
P:	7712400	I:	3455460
Z:	140 - 145		
Peruskartta:	391111 Rovisuvanto		
Etätieto:	Utsjoen kirkosta n. 61 km lounaaseen..		

Kuvaus:

Kohde, kivi/varhaismetallikautinen asuinpaikka sijaitsee Karigasniemi - Utsjoki -maantien molemmin puolin, Erkkeroavvin länsirinteen tasanteella Karigasmienestä n. 10 km pohjoiseen. Tien rakentaminen on tuhonnut osan asuinpaikasta.

Löydöt: kvartsia, kvartsiittia, palanutta luuta

KM 23079

KM 24810

Lähteet:

Huomautus:

Tutkimukset:

J. Kankaanpää 1985 inventointi

T. Rankama 1988 inventointi

Löydöt:

Utsjoki, 890010050, Nuvvus, hautapaikat/hautausmaat, historiallinen

MJtunnus:	890010050	Kohdenimi:	Nuvvus
Kunta	Utsjoki	Kohdetarkenne:	kiinteä muinaisjäännös
Vanha kunta:		MJtyyppi:	hautapaikat
Rauhoitusluokka:	1/2	MJalatyyppe:	hautausmaat
Lukumäärä:	0	Ajoitus:	historiallinen
Kunto:	ei määritelty	Maastomerk:	ei määritelty
Rajaustarkkuus:	ei määritelty		
P:	7745680	I:	3470420
Z:	115 - 120		
Peruskartta:	391405 + 3914 02 Nuvvos-Ailigas		
Etätieto:	Utsjoen kirkosta n. 30,5 km länsilounaaseen		

Kuvaus:

Kohde sijaitsee Tenojoen ja Karigasniemi-Utsjoki -maantien välissä, Nuvvuksen rukoushuoneen tontin kaakkoiskulmassa. Kohde on kivinen, tunturikoivikko kasvava, mutta laelta puuton mäki. Etelärinteessä erottuu epämääräisiä kuopanteita ja kiveyksiä. Paikkaa on perinteisesti pidetty kalmistona. Pohjoispuolella virtaava puro on nimeltään Ruumispuuro.

Kalmisto? I/II.

Utsjoki, Nuvvus

Ks. Paulaharju 1927:289; Erä-Esko, inv. 1953 (maininta).

Lähteet:

Huomautus:

Tutkimukset:

J. Kankaanpää 1985 inventointi

Löydöt:

Utsjoki, 890010051, Luossakoadneljavri, asuinpaikat/lapinkentät, historiallinen?

MJtunnus:	890010051	Kohdenimi:	Luossakoadneljavri
Kunta	Utsjoki	Kohdetarkenne:	kiinteä muinaisjäänös
Vanha kunta:		MJtyyppi:	asuinpaikat
Rauhoitusluokka:	2	MJalatyypipi:	lapinkentät
Lukumäärä:	0	Ajoitus:	historiallinen?
Kunto:	ei määritelty	Maastomerk:	ei määritelty
Rajaustarkkuus:	ei määritelty		
P:	7751880	I:	3475280
Z:	115 - 120		
Peruskartta:	391406 Rodjanoaivi		
Etätieto:	Utsjoen kirkosta n. 25 km länteen.		

Kuvaus:

Kohde sijaitsee Tenojoen ja Karigasniemi-Utsjoki -maantien välissä, Luossakoadneljavrin pohjoispään tasaisella katajikkokentällä. Paikalla erottuu kuoppia ja kymmenkunta pyöreää tai nelikulmaista rakennuksen sijaa, joista osa lienee myöhäisiä. Myöhempi maankäyttö on tuhonnut osan jäännöksistä.

Lähteet:**Huomautus:****Tutkimukset:**

T. Rankama 1988 inventointi

J. Kankaanpää 1985 inventointi

Löydöt:**Utsjoki, 890010052, Koadnelveijavri, muinaisjäänösryhmät, moniperiodinen**

MJtunnus:	890010052	Kohdenimi:	Koadnelveijavri
Kunta	Utsjoki	Kohdetarkenne:	kiinteä muinaisjäänös
Vanha kunta:		MJtyyppi:	muinaisjäänösryhmät
Rauhoitusluokka:	2	MJalatyypipi:	ei määritelty
Lukumäärä:	0	Ajoitus:	moniperiodinen
Kunto:	ei määritelty	Maastomerk:	ei määritelty
Rajaustarkkuus:	ei määritelty		
P:	7755605	I:	3477799
Z:	115 - 120		
Peruskartta:	391406 Rodjanoaivi		
Etätieto:	Utsjoen kirkosta n. 22 km länteen		

Kuvaus:

Nii: UTSJOKI 52 /2

Nii: UTSJOKI 52 /1

25. KOADNELVEIJAVRI (52)

Pyyntikuoppia. II.

Utsjoki, Paatus

3914 06 RODJANOAIVI

x = 7755 60, y = 477 78, z = 115-120

Utsjoen kirkosta n. 12 km länteen.

Kohde, kenttä ja pyyntikuopparyhmät, sijaitsee Tenojoen ja Koadnelveijavrin välisellä, 100 - 150 m leveällä kannaksella. Kenttä on soramaata, avonainen ja pyöreä alue, jolla on polku. Sen yli on vedetty voimalinja.

Paikalla erottuu yksi kaksiosainen talonpohja sekä nelikulmaisia ja pyöreitä kodanpohjia. Lisäksi paikalla on puolenkymmentä pyyntikuoppaa pahdessa ryhmässä. Paikkaa kutsutaan "Ismuksen kentäksi".

Lähteet:**Huomautus:****Tutkimukset:**

T. Rankama 1988 inventointi

J. Kankaanpää 1985 inventointi

O. Näkkäläjärvi 1961 kartoitus

Löydöt:

Utsjoki, 890010053, Tanssijoki W, asuinpaikat/kodanpohjat, ajoittamaton

MJtunnus:	890010053	Kohdenimi:	Tanssijoki W
Kunta	Utsjoki	Kohdetarkenne:	kiinteä muinaisjäännös
Vanha kunta:		MJtyyppi:	asuinpaikat
Rauhoitusluokka:	2	MJalatyypipi:	kodanpohjat
Lukumäärä:	1	Ajoitus:	ajoittamaton
Kunto:	ei määritelty	Maastomerk:	ei määritelty
Rajaustarkkuus:	ei määritelty		
P:	7762160	I:	3479660
Z:	110 - 115		
Peruskartta:	392307 + 3923 04 Kistuskaid		
Etätieto:	Utsjoen kirkosta n. 22 km luoteeseen		

Kuvaus:

Kohde, kodanpohja, ssijaitsee Tenojoen ja Karigasniemi-Utsjoki -maantien välissä, Tanssijoen rajavartioston tuvan pohjoispuolella. Nelikulmainen kodanpohja on koilliseen viettävällä rinteellä, hakkuuaukion länsilaidan koivupensaikossa. Se on kooltaan n. 3 x 3 m.

Lähteet:**Huomautus:****Tutkimukset:**

J. Kankaanpää 1985 inventointi

Löydöt:**Utsjoki, 890010054, Tanssijoki E, muinaisjäännösryhmät, moniperiodinen**

MJtunnus:	890010054	Kohdenimi:	Tanssijoki E
Kunta	Utsjoki	Kohdetarkenne:	kiinteä muinaisjäännös
Vanha kunta:		MJtyyppi:	muinaisjäännösryhmät
Rauhoitusluokka:	2	MJalatyypipi:	ei määritelty
Lukumäärä:	0	Ajoitus:	moniperiodinen
Kunto:	ei määritelty	Maastomerk:	ei määritelty
Rajaustarkkuus:	ei määritelty		
P:	7762500	I:	3480200
Z:	100 - 105		
Peruskartta:	392307 + 3923 04 Kiskuskaid		
Etätieto:	Utsjoen kirkosta n. 22 km luoteeseen		

Kuvaus:

Kohde, Asuinkenttä ja pyyntikuoppa, sijaitsee Tenojoen rannalla, Tanssijoen suun molemmin puolin olevalla katajikkokentällä. Paikalla erottuu yksi pyyntikuoppa ja useita asumuksenpohjia, kodansijoja, kuoppia ja rinnekellareita. Loma-asutus on tuhonnut osan muinaisjäännöksestä.

I

Lähteet:**Huomautus:****Tutkimukset:**

J. Kankaanpää 1985 inventointi

Löydöt:

Utsjoki, 890010055, Kuosnjarga, asuinpaikat/kodanpohjat, ajoittamaton

MJtunnus:	890010055	Kohdenimi:	Kuosnjarga
Kunta	Utsjoki	Kohdetarkenne:	kiinteä muinaisjäännös
Vanha kunta:		MJtyyppi:	asuinpaikat
Rauhoitusluokka:	2	MJalatyypipi:	kodanpohjat
Lukumäärä:	3	Ajoitus:	ajoittamaton
Kunto:	ei määritelty	Maastomerk:	ei määritelty
Rajaustarkkuus:	ei määritelty		
P:	7764920	I:	3487570
Z:	110 - 125		
Peruskartta:	392307 + 3923 04 Kistuskaid		
Etätieto:	Utsjoen kirkosta n. 17 km luoteeseen		

Kuvaus:

Kohde, kodanpohjat, sijaitsee Tenojoen törmän reunalla, joen ja Karigasniemi-Utsjoki -maantien välissä. Kohta a sijaitsee rajavartiotuvan ("Yläkõngäs 1983") pihapiirissä, jossa erottuu kolme nelikulmaista kodanpohjaa. Kohta b on ylempällä terassilla, edellisistä n. 100 m lounaaseen. Siinä on kolme 4 -kulmaista kodanpohjaa. Vartiotuvalle vievän polun itäreunassa, tuvasta n. 170 m etelään erottuu lisäksi pyöreä, nelisen m halkaisijaltaan oleva

Lähteet:**Huomautus:****Tutkimukset:**

J. Kankaanpää 1985 inventointi

Löydöt:**Utsjoki, 890010056, Äimäjoki I, asuinpaikat/kodanpohjat, ajoittamaton**

MJtunnus:	890010056	Kohdenimi:	Äimäjoki I
Kunta	Utsjoki	Kohdetarkenne:	kiinteä muinaisjäännös
Vanha kunta:		MJtyyppi:	asuinpaikat
Rauhoitusluokka:	2	MJalatyypipi:	kodanpohjat
Lukumäärä:	2	Ajoitus:	ajoittamaton
Kunto:	ei määritelty	Maastomerk:	ei määritelty
Rajaustarkkuus:	ei määritelty		
P:	7760700	I:	3498900
Z:	125 - 130		
Peruskartta:	392310 Koahppeloarvi		
Etätieto:	Utsjoen kirkosta n. 7 km pohjoisluoteeseen		

Kuvaus:

Kohde, kaksi kodanpohjaa ja kvartsi-iskosten löytöpaikka, sijaitsee Tenoon laskevasta Äimäjoesta n. 40 m pohjoiseen. Äimäjoen entisen tilan niitystä n. 20 - 30 m itään. Lisäksi pohjoispuolelta niitylle vievällä polulla on kvartseja. Kodanpohjia on kaksi. Pohjoisemmassa erottuu liesikumpu. Pohja on n. 6 x 6 m, eteläisempi n. 5 x 5 m. Paikka kasvaa tunturikoivikkoa.

Kodanpohjia. II.

Utsjoki, Kirkonkylä

Löydöt: kvartseja (KM 23080).

Ks. Erä-Esko, inv. 1953 (maininta).

Lähteet:**Huomautus:****Tutkimukset:**

J. Kankaanpää 1985 inventointi

Löydöt:

Utsjoki, 890010057, Äimäjoki II, muinaisjäännösryhmät, moniperiodinen

MJtunnus:	890010057	Kohdenimi:	Äimäjoki II
Kunta	Utsjoki	Kohdetarkenne:	kiinteä muinaisjäännös
Vanha kunta:		MJtyyppi:	muinaisjäännösryhmät
Rauhoitusluokka:	2	MJalatyyppe:	ei määritelty
Lukumäärä:	0	Ajoitus:	moniperiodinen
Kunto:	ei määritelty	Maastomerk:	ei määritelty
Rajaustarkkuus:	ei määritelty		
P:	7760620	I:	3499920
Z:	90 - 95		
Peruskartta:	392310 Koahppeloaivi		
Etätieto:	Utsjoen kirkosta n. 6,6 km pohjoiseen.		

Kuvaus:

Kohde, kodanpohjat ja pyyntikuopat, sijaitsee Karigasniemi-Utsjoki -maantien lounais-puolella, tiestä n. 30 m ja 200 m Ylitalon tilan rakennuksista luoteeseen. Kodanpohja on loivasti Tenoon viettävällä, tunturikoivikkoa kasvavalla jäkäläkankaalla. Pohja on kooltaan 7 x 7 m. Keskellä erottuu liesikumpu. Kodansijasta n. 15 m itään on n. 6 x 4 m:n kokoinen pyyntikuoppa.

Ks. Erä-Esko inv. 1953, siinä maininta

Lähteet:**Huomautus:****Tutkimukset:**

J. Kankaanpää 1985 inventointi

T. Rankama 1988 inventointi

Löydöt:**Utsjoki, 890010058, Äimäjoki III, asuinpaikat/kodanpohjat, historiallinen?**

MJtunnus:	890010058	Kohdenimi:	Äimäjoki III
Kunta	Utsjoki	Kohdetarkenne:	kiinteä muinaisjäännös
Vanha kunta:		MJtyyppi:	asuinpaikat
Rauhoitusluokka:	2	MJalatyyppe:	kodanpohjat
Lukumäärä:	1	Ajoitus:	historiallinen?
Kunto:	ei määritelty	Maastomerk:	ei määritelty
Rajaustarkkuus:	ei määritelty		
P:	7760600	I:	3500180
Z:	85 - 90		
Peruskartta:	393203 + 3941 01 Utsjoki		
Etätieto:	Utsjoen kirkosta n. 7 km pohjoiseen.		

Kuvaus:

Kohde, suorakaiteen muotoinen asumuksenpohja, sijaitsee Tenojoen ja Karigasniemi-Utsjoki -maantien välissä, kapealla Tenoon viettävällä rantaterassilla. Tenon rannasta on paikalle matkaa n. 100 m ja Aittasuvannon talosta n. 50 m. Maapohja on tasanteella hiekkaa. Tunturikoivikossa erottuu n. 7 x 7 m:n kokoinen liesikummullinen asumuksenpohja.

Ks. Erä-Esko, inv. 1953 (maininta).

Lähteet:**Huomautus:****Tutkimukset:**

J. Kankaanpää 1985 inventointi

Löydöt:

Utsjoki, 890010059, Coalgasbore, asuinpaikat/kodanpohjat, historiallinen?

MJtunnus:	890010059	Kohdenimi:	Coalgasbore
Kunta	Utsjoki	Kohdetarkenne:	kiinteä muinaisjäännös
Vanha kunta:		MJtyyppi:	asuinpaikat
Rauhoitusluokka:	1	MJalatyyppe:	kodanpohjat
Lukumäärä:	8	Ajoitus:	historiallinen?
Kunto:	ei määritelty	Maastomerk:	ei määritelty
Rajaustarkkuus:	ei määritelty		
P:	7759930	I:	3500390
Z:	75		
Peruskartta:	393203 + 3941 01 Utsjoki		
Etätieto:	Utsjoen kirkosta n. 6 km pohjoiseen.		
Kuvaus:			

Kohde sijaitsee Karigasniemi-Utsjoki -tien lounaispuolella. Paikka on n. 50 m tiestä ja Kultalan talosta n. 100 m luoteeseen, välittömästi Kultalan tilaan kuuluvan niityn koillis- ja luoteisreunassa. Hienohiekkainen, tunturikoivikko kasvava laakso. Kodanpohjat ovat laaksossa n. 160 m pitkässä rivissä. Pohjat ovat neliön tai monikulmion muotoisia, kaikissa erottuu liesikiveys keskellä kokoumana. Paikalla erottuu useita kuoppia ja asuinpaikkalöytöjä voidaan havaita laakson pohjaa naudattavalla viljelystiellä.. Kotakentän on arveltu liittyvän Äimäjoen suulle 1600 -luvulla tiettävästi rakennettuun kirkkoon.

Ks. Paulaharju 1927:290.

Löydöt: riippulukko, avain, luunaskali, saviastian pala, piitä, kvartssia, palanutta ja palamatonta luuta (Hist. os. 53069:1-6, KM 23312:1-6).

Lähteet:**Huomautus:****Tutkimukset:**

A. Erä-Esko 1953 kartoitus

A. Erä-Esko 1953 kaivaus

J. Kankaanpää 1985 inventointi

T. Rankama & A. Arponen 1986 inventointi

T. Rankama 1988 inventointi

Löydöt:**Utsjoki, 890010060, Entinen Rajavartiosto, muinaisjäännösryhmät, ajoittamaton**

MJtunnus:	890010060	Kohdenimi:	Entinen Rajavartiosto
Kunta	Utsjoki	Kohdetarkenne:	kiinteä muinaisjäännös
Vanha kunta:		MJtyyppi:	muinaisjäännösryhmät
Rauhoitusluokka:	2	MJalatyyppe:	ei määritelty
Lukumäärä:	0	Ajoitus:	ajoittamaton
Kunto:	ei määritelty	Maastomerk:	ei määritelty
Rajaustarkkuus:	ei määritelty		
P:	7759073	I:	3502010
Z:	75		
Peruskartta:	393203 + 3941 01 Utsjoki		
Etätieto:	Utsjoen kirkosta n. 5,5 km pohjoiskoilliseen.		
Kuvaus:			

Kohde, kaksi kodanpohjaa ja pyyntikuoppa, sijaitsee entisen rajavartioston tontin itäpäässä, Utsjoen maantiesillasta n. 120 m alavirtaan. Kodanpohjat (8 x 8 m ja 6 x 6 m) ovat vartiostolle johtavan tien mutkassa, molemmin puolin tietä. Molemmissa erottuu keskellä liesikumpu. Paikka on Tenon ja Utsjoen välinen niemeke. Kodanpohjista n. 70 m lounaaseen, entisen vartion pihalla, on n. 3 m laaja ja n. 1,2 m syvä pyyntikuoppa, piha-alueella on ollut muitakin pyyntikuoppia, jotka on sittemmin täytetty.

Ks. Erä-Esko 1953 (maininta).

SKL luettelo 33

Lähteet:**Huomautus:****Tutkimukset:**

J. Kankaanpää 1985 inventointi

Löydöt:

Utsjoki, 890010061, Kirkonkylä, asuinpaikat, kivikautinen

MJtunnus:	890010061	Kohdenimi:	Kirkonkylä
Kunta	Utsjoki	Kohdetarkenne:	kiinteä muinaisjäännös
Vanha kunta:		MJtyyppi:	asuinpaikat
Rauhoitusluokka:	2	MJalatyypipi:	ei määritelty
Lukumäärä:	0	Ajoitus:	kivikautinen
Kunto:	ei määritelty	Maastomerk:	ei määritelty
Rajaustarkkuus:	ei määritelty		
P:	7758380	I:	3500920
Z:	75 - 80		
Peruskartta:	393203 + 3941 01 Utsjoki		
Etätieto:	Utsjoen kirkosta n. 4,5 km pohjoiskoilliseen		

Kuvaus:

Kohde, kivikautinen asuinpaikka, sijaitsee Utsjoen luoteisrannalla, vanhasta kunnantalosta n. 120 m lounaaseen. Paikka on pensaikkoinen tasanne rantatörmän laidassa. Törmä vyöryy vähitellen jokeen. Maaperä on hienorakeista soraa. Alueen kaakkoiskulmassa, törmän taitteessa on osittain jokeen vyörynyt mahdollinen kodanpohja.

Löydöt: kvartsia, kvartsiittia
(KM 23081:1-2).

Lähteet:**Huomautus:****Tutkimukset:**

J. Kankaanpää 1985 inventointi

Löydöt:**Utsjoki, 890010062, Kostejärvi W, asuinpaikat/kodanpohjat, ajoittamaton**

MJtunnus:	890010062	Kohdenimi:	Kostejärvi W
Kunta	Utsjoki	Kohdetarkenne:	kiinteä muinaisjäännös
Vanha kunta:		MJtyyppi:	asuinpaikat
Rauhoitusluokka:	2	MJalatyypipi:	kodanpohjat
Lukumäärä:	2	Ajoitus:	ajoittamaton
Kunto:	ei määritelty	Maastomerk:	ei määritelty
Rajaustarkkuus:	ei määritelty		
P:	7759580	I:	3502580
Z:	65 - 67		
Peruskartta:	393203 + 3941 01 Utsjoki		
Etätieto:	Utsjoen kirkosta n. 6 km pohjoiskoilliseen.		

Kuvaus:

Kohde, asuinkenttä, sijaitsee Tenojoen ja Utsjoki-Nuorgam -maantien välissä. Kodanpohjat ovat Utsjoen sillasta 900 m koilliseen olevassa tunturikoivikossa, vanhan rantavallin päällä. Paikalla erottuu heinittynyt ja katajikkoa kasvava vanha asuinkenttä, jossa on kaksi kodanpohjaa (n. 5 x 5 m) ja kaksi kuoppaa.

Lähteet:**Huomautus:****Tutkimukset:**

J. Kankaanpää 1985 inventointi

Löydöt:

Utsjoki, 890010063, Lintula, asuinpaikat/kodanpohjat, ajoittamaton

MJtunnus:	890010063	Kohdenimi:	Lintula
Kunta	Utsjoki	Kohdetarkenne:	kiinteä muinaisjäännös
Vanha kunta:		MJtyyppi:	asuinpaikat
Rauhoitusluokka:	2	MJalatyyppe:	kodanpohjat
Lukumäärä:	6	Ajoitus:	ajoittamaton
Kunto:	ei määritelty	Maastomerk:	ei määritelty
Rajaustarkkuus:	ei määritelty		
P:	7766000	I:	3511600
Z:	60 - 70		
Peruskartta:	394104 + 3941 05 Vetsikko		
Etätieto:	Utsjoen kirkosta n. 16,5 km koilliseen.		

Kuvaus:

Kohde, kenttä, sijaitsee Poaresjohkan suun koillisrannalla, jokisuun ja Utsjoki-Nuorgam -maantien välissä. Rantatörmän reunalla, törmän suuntaisessa rivissä, on Lintulan tilan saunan molemmin puolin kuusi eri kokoista ja muotoista kodanpohjaa. Muutamissa erottuu liesikumpu, sekä kuoppia. Saunasta n. 50 m itään, ylemmällä terassilla, on yksi nelikulmainen kodanpohja ja pari kuoppaa. Myöhempi rakentaminen lienee tuhonnut osan

Lähteet:**Huomautus:****Tutkimukset:**

J. Kankaanpää 1985 inventointi

Löydöt:**Utsjoki, 890010064, Kivelä, asuinpaikat/kodanpohjat, ajoittamaton**

MJtunnus:	890010064	Kohdenimi:	Kivelä
Kunta	Utsjoki	Kohdetarkenne:	kiinteä muinaisjäännös
Vanha kunta:		MJtyyppi:	asuinpaikat
Rauhoitusluokka:	ei määritelty	MJalatyyppe:	kodanpohjat
Lukumäärä:	1	Ajoitus:	ajoittamaton
Kunto:	ei määritelty	Maastomerk:	ei määritelty
Rajaustarkkuus:	ei määritelty		
P:	7776540	I:	3522200
Z:	60 - 65		
Peruskartta:	394108 Njallavarri		
Etätieto:	Utsjoen kirkosta n. 30 km koilliseen.		

Kuvaus:

Kohde, kodanpohja, sijaitsee Palokosken tilalta vajaat 2 km ylävirtaan. Tenon ja maantien välissä on kumpareisessa tunturikoivikossa, entisen viljelysmaan reunassa kuuden metrin laajuinen kodanpohja. Viljelysmaalla on jäänteitä hirsitalosta piisinraunioineen. Tästä itään on polun varressa kellarikuopallinen talonpohja.

Lähteet:**Huomautus:****Tutkimukset:**

J. Kankaanpää 1985 inventointi

Löydöt:

Utsjoki, 890010065, Välimaa, asuinpaikat, moniperiodinen

MJtunnus:	890010065	Kohdenimi:	Välimaa
Kunta	Utsjoki	Kohdetarkenne:	kiinteä muinaisjäänös
Vanha kunta:		MJtyyppi:	asuinpaikat
Rauhoitusluokka:	1/2	MJalatyyppe:	ei määritelty
Lukumäärä:	0	Ajoitus:	moniperiodinen
Kunto:	ei määritelty	Maastomerk:	ei määritelty
Rajaustarkkuus:	ei määritelty		
P:	7771400	I:	3519000
Z:	45 - 50		
Peruskartta:	394104 + 3941 05 Vetsikko		
Etätieto:	Utsjoen kirkosta n. 26 km koilliseen		

Kuvaus:

Kohde, Välimaan museotila, sijaitsee Pajukosken tilan länsipuolella, Tenon ja maantien välissä, ruohottuneella ja pensaikoituneella rantaterassilla. Tilan rakennukset on entisöity kuvaamaan utsjokilaista, Tenon varren jokilappalaistaloutta, jolle on ominaista kalastuksen ohella karjan ja lampaiden hoito. Pihapiirissä ja sen välittömässä läheisyydessä erottuu useita kodanpohjia ja jäänteitä muistakin rakennuksista, josta osa on sortunut jokitörmältä eroosion vaikutuksesta.

Löydöt: rautakirves (KM 24400).

Ks. 1985 Carpelan (muistio).

Lähteet:**Huomautus:**

Siirretty Mj-rekisteriin 12.3.1999 16:16:44

Tutkimukset:

J. Kankaanpää 1985 inventointi

T. Rankama 1990 inventointi

T. Rankama 1987 kartoitus

C. Carpelan 1985 inventointi

Löydöt:**Utsjoki, 890010067, Vähä-Sarja, asuinpaikat/lapinkentät, historiallinen**

MJtunnus:	890010067	Kohdenimi:	Vähä-Sarja
Kunta	Utsjoki	Kohdetarkenne:	kiinteä muinaisjäänös
Vanha kunta:		MJtyyppi:	asuinpaikat
Rauhoitusluokka:	2	MJalatyyppe:	lapinkentät
Lukumäärä:	0	Ajoitus:	historiallinen
Kunto:	ei määritelty	Maastomerk:	ei määritelty
Rajaustarkkuus:	ei määritelty		
P:	7762140	I:	3539680
Z:	20 - 25		
Peruskartta:	394110 Pulmankijärvi		
Etätieto:	Utsjoen kirkosta n. 40 km itäkoilliseen.		

Kuvaus:

Kohde, kenttä, sijaitsee Pulmankijärven eteläpäässä, hiekkaisella vanhalla rantavallilla, järven ja Pulmankijoen mutkan välisellä kannaksella. Kenttä kasvaa heinikköä. Paikalla erottuu kolme suorakaiteisen rakennuksen pohjaa, sortunut kellarikuoppa ja kolme kodanpohjaa. Kentän koko on n. 50 x 100 m ja ajoittuneet 1800 - ja 1900 -luvulle.

Lähteet:**Huomautus:**

Siirretty Mj-rekisteriin 6.8.1999 16:29:01

Tutkimukset:

J. Kankaanpää 1985 inventointi

T. Rankama & J. Kankaanpää 1999 inventointi

T. Rankama 1988 inventointi

Löydöt:

Utsjoki, 890010068, Keneskoski, työ- ja valmistuspaikat/pyyntikuopat, ajoittamaton

MJtunnus:	890010068	Kohdenimi:	Keneskoski
Kunta	Utsjoki	Kohdetarkenne:	kiinteä muinaisjäänros
Vanha kunta:		MJtyyppi:	työ- ja valmistuspaikat
Rauhoitusluokka:	2	MJalatyyppe:	pyyntikuopat
Lukumäärä:	0	Ajoitus:	ajoittamaton
Kunto:	ei määritelty	Maastomerk:	ei määritelty
Rajaustarkkuus:	ei määritelty		
P:	7738320	I:	3502280
Z:	85 - 100		
Peruskartta:	393201 Kenesjärvi		
Etätieto:	Utsjoen kirkosta n. 15,5 km eteläkaakkoon.		

Kuvaus:
Kohde, pyyntikuopparyhmä, sijaitsee Kenesjärven ja Puksaljärven välissä, Keneskosken lounaisrannalla, joen ja jyrkän tunturirinteen välissä. Paikalla on ollut ainakin 32 kuopan muodostama ryhmä n. 400 m:n matkalla. Tienparannustyö on tuhonnut osan kuopista.

Lähteet:**Huomautus:**

Siirretty MJ-rekisteriin 6.8.1999 16:40:36

Tutkimukset:

T. Rankama 1987 tarkastus

J. Kankaanpää 1985 inventointi

Löydöt:**Utsjoki, 890010069, Karigasniemi, työ- ja valmistuspaikat/pyyntikuopat, ajoittamaton**

MJtunnus:	890010069	Kohdenimi:	Karigasniemi
Kunta	Utsjoki	Kohdetarkenne:	kiinteä muinaisjäänros
Vanha kunta:		MJtyyppi:	työ- ja valmistuspaikat
Rauhoitusluokka:	2	MJalatyyppe:	pyyntikuopat
Lukumäärä:	1	Ajoitus:	ajoittamaton
Kunto:	ei määritelty	Maastomerk:	ei määritelty
Rajaustarkkuus:	ei määritelty		
P:	7700120	I:	3454340
Z:	165 - 170		
Peruskartta:	391110 Karigasniemi		
Etätieto:	Utsjoen kirkosta n. 70 km lounaaseen.		

Kuvaus:
Kohde, pyyntikuoppa, sijaitsee Karigasniemen tullista n. 2,3 km etelään, mäntykankaalla, Karigasniemi-Angeli -polkutien kaakkaisreunassa. Kuoppa on halkaisijaltaan kolmatta metriä, syvyydeltään yli puoli metriä.

Lähteet:**Huomautus:****Tutkimukset:**

J. Kankaanpää 1985 inventointi

Löydöt:

Utsjoki, 890010070, Kirkonkylä, asuinpaikat/kodanpohjat, ajoittamaton

MJtunnus:	890010070	Kohdenimi:	Kirkonkylä
Kunta	Utsjoki	Kohdetarkenne:	kiinteä muinaisjäännös
Vanha kunta:		MJtyyppi:	asuinpaikat
Rauhoitusluokka:	2	MJalatyyppe:	kodanpohjat
Lukumäärä:	0	Ajoitus:	ajoittamaton
Kunto:	ei määritelty	Maastomerk:	ei määritelty
Rajaustarkkuus:	ei määritelty		
P:	7757640	I:	3500910
Z:	70		
Peruskartta:	393203 + 3941 01 Utsjoki		
Etätieto:	Utsjoen kirkosta n. 4 km pohjoiseen		

Kuvaus:

Kohde, kodanpohjat ja laakea 4 -kulmainen kuoppa, sijaitsee noin 1200 m Utsjoen uudesta kunnanvirastosta etelään. Utsjoen länsirannalla, joen ja Seitätien välisellä, n. 30 m leveällä, rantakaistaleella. Tunturikoivikossa erottuu laakea (n. 4 x 4 m) kuoppa. Tästä 30 m etelään on myöhemmän rakennuksen perustan ympärillä neljä kodansijaa (?), joiden keskellä erottuu liesikiveys.

Lähteet:**Huomautus:****Tutkimukset:**

T. Rankama 1988 inventointi

J. Kankaanpää 1985 inventointi

Löydöt:**Utsjoki, 890010071, Jeäqelveäijohka, maarakenteet/kuopat, ajoittamaton**

MJtunnus:	890010071	Kohdenimi:	Jeäqelveäijohka
Kunta	Utsjoki	Kohdetarkenne:	kiinteä muinaisjäännös
Vanha kunta:		MJtyyppi:	maarakenteet
Rauhoitusluokka:	2/3	MJalatyyppe:	kuopat
Lukumäärä:	1	Ajoitus:	ajoittamaton
Kunto:	ei määritelty	Maastomerk:	ei määritelty
Rajaustarkkuus:	ei määritelty		
P:	7771680	I:	3520250
Z:	45		
Peruskartta:	394108 NJALLAVARRI		
Etätieto:	Utsjoen kirkosta n. 27 km koilliseen		

Kuvaus:

Kohde, n. 4 x 4 m:n kokoinen kuoppa, sijaitsee Tenon ja Utsjoki - Nuorgami -maantien välissä, Jeäqelveäijohkan pohjoisrannalla, tunturikoivikossa joen rantatörmän taitteessa. Kuopan reunaan on rakennettu lomamökki.

Lähteet:**Huomautus:****Tutkimukset:**

J. Kankaanpää 1985 inventointi

Löydöt:

Utsjoki, 890010070, Kirkonkylä, asuinpaikat/kodanpohjat, ajoittamaton

MJtunnus:	890010070	Kohdenimi:	Kirkonkylä
Kunta	Utsjoki	Kohdetarkenne:	kiinteä muinaisjäännös
Vanha kunta:		MJtyyppi:	asuinpaikat
Rauhoitusluokka:	2	MJalatyypin:	kodanpohjat
Lukumäärä:	0	Ajoitus:	ajoittamaton
Kunto:	ei määritelty	Maastomerk:	ei määritelty
Rajaustarkkuus:	ei määritelty		
P:	7757640	I:	3500910
Z:	70		
Peruskartta:	393203 + 3941 01 Utsjoki		
Etätieto:	Utsjoen kirkosta n. 4 km pohjoiseen		
Kuvaus:			

Kohde, kodanpohjat ja laakea 4 -kulmainen kuoppa, sijaitsee noin 1200 m Utsjoen uudesta kunnanvirastosta etelään. Utsjoen länsirannalla, joen ja Seitätien välisellä, n. 30 m leveällä, rantakaistaleella. Tunturikoivikossa erottuu laakea (n. 4 x 4 m) kuoppa. Tästä 30 m etelään on myöhemmän rakennuksen perustan ympärillä neljä kodansijaa (?), joiden keskellä erottuu liesikiveys.

Lähteet:**Huomautus:****Tutkimukset:**

T. Rankama 1988 inventointi

J. Kankaanpää 1985 inventointi

Löydöt:**Utsjoki, 890010071, Jeäqelveäijohka, maarakenteet/kuopat, ajoittamaton**

MJtunnus:	890010071	Kohdenimi:	Jeäqelveäijohka
Kunta	Utsjoki	Kohdetarkenne:	kiinteä muinaisjäännös
Vanha kunta:		MJtyyppi:	maarakenteet
Rauhoitusluokka:	2/3	MJalatyypin:	kuopat
Lukumäärä:	1	Ajoitus:	ajoittamaton
Kunto:	ei määritelty	Maastomerk:	ei määritelty
Rajaustarkkuus:	ei määritelty		
P:	7771680	I:	3520250
Z:	45		
Peruskartta:	394108 NJALLAVARRI		
Etätieto:	Utsjoen kirkosta n. 27 km koilliseen		
Kuvaus:			

Kohde, n. 4 x 4 m:n kokoinen kuoppa, sijaitsee Tenon ja Utsjoki - Nuorgami -maantien välissä, Jeäqelveäijohkan pohjoisrannalla, tunturikoivikossa joen rantatörmän taitteessa. Kuopan reunaan on rakennettu lomamökki.

Lähteet:**Huomautus:****Tutkimukset:**

J. Kankaanpää 1985 inventointi

Löydöt:

Utsjoki, 890010068, Keneskoski, työ- ja valmistuspaikat/pyyntikuopat, ajoittamaton

MJtunnus:	890010068	Kohdenimi:	Keneskoski
Kunta	Utsjoki	Kohdetarkenne:	kiinteä muinaisjäännös
Vanha kunta:		MJtyyppi:	työ- ja valmistuspaikat
Rauhoitusluokka:	2	MJalatyyppe:	pyyntikuopat
Lukumäärä:	0	Ajoitus:	ajoittamaton
Kunto:	ei määritelty	Maastomerk:	ei määritelty
Rajaustarkkuus:	ei määritelty		
P:	7738320	I:	3502280
Z:	85 - 100		
Peruskartta:	393201 Kenesjärvi		
Etätieto:	Utsjoen kirkosta n. 15,5 km eteläkaakkoon.		

Kuvaus:

Kohde, pyyntikuopparyhmä, sijaitsee Kenesjärven ja Puksajärven välissä, Keneskosken lounaisrannalla, joen ja jyrkän tunturirinteen välissä. Paikalla on ollut ainakin 32 kuopan muodostama ryhmä n. 400 m:n matkalla. Tienparannustyö on tuhonnut osan kuopista.

Lähteet:**Huomautus:**

Siirretty Mj-rekisteriin 6.8.1999 16:40:36

Tutkimukset:

T. Rankama 1987 tarkastus

J. Kankaanpää 1985 inventointi

Löydöt:**Utsjoki, 890010069, Karigasniemi, työ- ja valmistuspaikat/pyyntikuopat, ajoittamaton**

MJtunnus:	890010069	Kohdenimi:	Karigasniemi
Kunta	Utsjoki	Kohdetarkenne:	kiinteä muinaisjäännös
Vanha kunta:		MJtyyppi:	työ- ja valmistuspaikat
Rauhoitusluokka:	2	MJalatyyppe:	pyyntikuopat
Lukumäärä:	1	Ajoitus:	ajoittamaton
Kunto:	ei määritelty	Maastomerk:	ei määritelty
Rajaustarkkuus:	ei määritelty		
P:	7700120	I:	3454340
Z:	165 - 170		
Peruskartta:	391110 Karigasniemi		
Etätieto:	Utsjoen kirkosta n. 70 km lounaaseen.		

Kuvaus:

Kohde, pyyntikuoppa, sijaitsee Karigasniemen tullista n. 2,3 km etelään, mäntykankaalla, Karigasniemi-Angeli-polkutien kaakkoisreunassa. Kuoppa on halkaisijaltaan kolmatta metriä, syvyydeltään yli puoli metriä.

Lähteet:**Huomautus:****Tutkimukset:**

J. Kankaanpää 1985 inventointi

Löydöt:

Utsjoki, 890010075, Kamajohknjalmmeluobbal, työ- ja valmistuspaikat/pyyntikuopat, ajoittamaton

MJtunnus:	890010075	Kohdenimi:	Kamajohknjalmmeluobbal
Kunta	Utsjoki	Kohdetarkenne:	kiinteä muinaisjäännös
Vanha kunta:		MJtyyppi:	työ- ja valmistuspaikat
Rauhoitusluokka:	2	MJalatyyppe:	pyyntikuopat
Lukumäärä:	0	Ajoitus:	ajoittamaton
Kunto:	ei määritelty	Maastomerk:	ei määritelty
Rajaustarkkuus:	ei määritelty		
P:	7723450	I:	3492500
Z:	130		
Peruskartta:	391312 Vuogojavri		
Etätieto:	x=7723 30-60, y=3492 40-60, z=130.Utsjoen kirkosta n. 31,5 km eteläkaakkoon.Kevojoen		
Kuvaus:	Nili: UTSJOKI 75 /1 Pyyntikuoppia. II. Utsjoki, Kevon luonnonpuisto 3913 12 VUOGOJAVRI x = 7723 26-46, y = 492 43-70, z = n. 130 (Seutukaavaliiton luettelon mukaan). Ilm. H. Ormio 1986.		
Lähteet:			
Huomautus:			
Tutkimukset:			
Löydöt:			

Utsjoki, 890010076, Ristenäsjavri, kivirakenteet/latomukset, esihistoriallinen

MJtunnus:	890010076	Kohdenimi:	Ristenäsjavri
Kunta	Utsjoki	Kohdetarkenne:	kiinteä muinaisjäännös
Vanha kunta:		MJtyyppi:	kivirakenteet
Rauhoitusluokka:	2	MJalatyyppe:	latomukset
Lukumäärä:	3	Ajoitus:	esihistoriallinen
Kunto:	ei määritelty	Maastomerk:	ei määritelty
Rajaustarkkuus:	ei määritelty		
P:	7709000	I:	3474300
Z:	345		
Peruskartta:	3913 RUOHTIR		
Etätieto:	Utsjoen kirkosta n. 52 km lounaaseen		
Kuvaus:	Kohde, suorakaiteiset kivilatomukset, sijaitsee Kevon luonnonpuiston lounaiskulmassa, Kevon reitin varressa, Riestenäsjavren kohdalla. Paikalla on kolme llaakeaa latomusta, kookkain n. 1 x 0,5 m. Ne sijaitsevat 10 - 15 m:n päässä toisistaan. Maasto oh hiekkaisista katajaa ja tnturikoivikkoa kasvavaa jäkäläkangasta.		
	H. Ormion ilmoitus 1986		
Lähteet:			
Huomautus:			
Tutkimukset:	H. Oksala 1989 tarkastus		
Löydöt:			

Utsjoki, 890010077, Parikvarri 1, kivirakenteet/purnut, ajoittamaton

MJtunnus:	890010077	Kohdenimi:	Parikvarri 1
Kunta	Utsjoki	Kohdetarkenne:	kiinteä muinaisjäännös
Vanha kunta:		MJtyyppi:	kivirakenteet
Rauhoitusluokka:	2	MJalatyypipi:	purnut
Lukumäärä:	1	Ajoitus:	ajoittamaton
Kunto:	ei määritelty	Maastomerk:	ei määritelty
Rajaustarkkuus:	ei määritelty		
P:	7762560	I:	3517860
Z:	345 - 350		
Peruskartta:	394104 + 3941 05 Vetsikko		
Etätieto:	Utsjoen kirkosta n. 20 km koilliseen.		

Kuvaus:

Kohde, purnu, sijaitsee Parikvarrin itäosan etelärinteessä. Parikjavrin pohjoispäästä noin 1 - 1,5 km

Lähteet:**Huomautus:****Tutkimukset:**

T. Rankama 1985 inventointi

Löydöt:**Utsjoki, 890010078, Parikvarri 2, kivirakenteet/purnut, ajoittamaton**

MJtunnus:	890010078	Kohdenimi:	Parikvarri 2
Kunta	Utsjoki	Kohdetarkenne:	kiinteä muinaisjäännös
Vanha kunta:		MJtyyppi:	kivirakenteet
Rauhoitusluokka:	2	MJalatyypipi:	purnut
Lukumäärä:	1	Ajoitus:	ajoittamaton
Kunto:	ei määritelty	Maastomerk:	ei määritelty
Rajaustarkkuus:	ei määritelty		
P:	7762680	I:	3518440
Z:	340 - 345		
Peruskartta:	394104 + 3941 05 Vetsikko		
Etätieto:	Utsjoen kirkosta n. 20 km koilliseen		

Kuvaus:

Kohde, purnu, sijaitsee Parikvarrin itäosabn etelärinteessä Parikjavrin pohjoispäästä n. 1 - 1,5 km länsiluoteeseen.

Lähteet:**Huomautus:****Tutkimukset:**

T. Tankama 1985 inventointi

Löydöt:**Utsjoki, 890010079, Keäedgejohka, työ- ja valmistuspaikat, ajoittamaton**

MJtunnus:	890010079	Kohdenimi:	Keäedgejohka
Kunta	Utsjoki	Kohdetarkenne:	kiinteä muinaisjäännös
Vanha kunta:		MJtyyppi:	työ- ja valmistuspaikat
Rauhoitusluokka:	2	MJalatyypipi:	ei määritelty
Lukumäärä:	1	Ajoitus:	ajoittamaton
Kunto:	ei määritelty	Maastomerk:	ei määritelty
Rajaustarkkuus:	ei määritelty		
P:	7777170	I:	3531380
Z:	105		
Peruskartta:	394111 Nuorgam		
Etätieto:	Utsjoen kirkosta n. 39 km koilliseen.		

Kuvaus:

Keäedgejohkan varressa, joen länsipuolella, Utsjoki-Nuorgam -maantiestä n. 600 m etelään eli ylävirtaan.

Lähteet:**Huomautus:****Tutkimukset:**

T. Rankama 1990 inventointi

T. Rankama 1985 inventointi

Löydöt:

Utsjoki, 890010080, Porapoktsajohka, työ- ja valmistuspaikat/pyyntikuopat, ajoittamaton

MJtunnus:	890010080	Kohdenimi:	Porapoktsajohka
Kunta	Utsjoki	Kohdetarkenne:	kiinteä muinaisjäännös
Vanha kunta:		MJtyyppi:	työ- ja valmistuspaikat
Rauhoitusluokka:	2	MJalatyyppe:	pyyntikuopat
Lukumäärä:	2	Ajoitus:	ajoittamaton
Kunto:	ei määritelty	Maastomerk:	ei määritelty
Rajaustarkkuus:	ei määritelty		
P:	7776100	I:	3528620
Z:	40		
Peruskartta:	394108 Njallavarri		
Etätieto:	Utsjoen kirkosta n. 35 km koilliseen		

Kuvaus:

Ala-Jalven talosta n. 2 km kaakkoon Utsjoki-Nuorgam -tien eteläpuolen terassilla. Vuolib Porapoktsajohkan alemman suuhaaran molemmilla puolilla. Paikalla on kolme kuoppaa, kaikki n. 2,5 m:n laajuisia. Toisessa kohdassa on yksi pyyntikuoppa, joka sijaitsee maantien yläpuolisella terassilla, muista vajaan km:n päässä

Lähteet:**Huomautus:****Tutkimukset:**

A. Arponen & M. Koponen 1986 tarkastus

T. Rankama 1988 inventointi

Löydöt:**Utsjoki, 890010084, Kordsam, asuinpaikat, historiallinen**

MJtunnus:	890010084	Kohdenimi:	Kordsam
Kunta	Utsjoki	Kohdetarkenne:	kiinteä muinaisjäännös
Vanha kunta:		MJtyyppi:	asuinpaikat
Rauhoitusluokka:	1	MJalatyyppe:	ei määritelty
Lukumäärä:	0	Ajoitus:	historiallinen
Kunto:	ei määritelty	Maastomerk:	ei määritelty
Rajaustarkkuus:	ei määritelty		
P:	7762020	I:	3498610
Z:	81		
Peruskartta:	392310 Koahppeloarvi		
Etätieto:			
Kuvaus:			
	Nilli: UTSJOKI 84 /1		
	49. KORD_AM (84)		

Kenttä. II.

Utsjoki, Kirkonkylä

3923 10 KOAHPPELOAIVI

x = 7762 02, y = 498 61, z = 80-85

Utsjoen kirkosta n. 8 km pohjoiseen.

Tenon ja Utsjoki-Karigasniemi -maantien välissä. Kordsamin tilalta 1,3 km itään, tunturikoivikko kasvavassa notkelmassa. Paikalla erottuu 5 - 12 kodansijaa.

Löydöt: kuparipellin pala, rautakappaleita (KM 23308:1-3).

Tark. 1986 Rankama.

Löydöt:

KM 23308

Lähteet:**Huomautus:****Tutkimukset:**

T. Rankama 1988 inventointi

Löydöt:

Utsjoki, 890010085, Roavvepokaja, kivirakenteet/latomukset, esihistoriallinen

MJtunnus:	890010085	Kohdenimi:	Roavvepokaja
Kunta	Utsjoki	Kohdetarkenne:	kiinteä muinaisjäänös
Vanha kunta:		MJtyyppi:	kivirakenteet
Rauhoitusluokka:	2	MJalatyyppe:	latomukset
Lukumäärä:	8	Ajoitus:	esihistoriallinen
Kunto:	ei määritelty	Maastomerk:	ei määritelty
Rajaustarkkuus:	ei määritelty		
P:	7728620	I:	3486180
Z:	230		
Peruskartta:	391309 KODDEHVARRI		
Etätieto:	Utsjoen kirkosta n. 28 km lounaaseen		

Kuvaus:

Kohde, 8 suorakaiteen muotoista latomusta, sijaitsee Koddehvarrin koillispuolella, sen laelta n. 1,4 km itäkaakkoon, Roavvepokaja -puron varressa. Paikalla on tasainen koivikko- ja katajikkokenttä. Latomukset ovat kentällä kolmessa ryhmässä. Latokukset ovat kooltaan n. 1,5x1,2 m, yksi muita pienempi. Useimpien latomusten lounaispäässä on kookas pystykivi.

Lähteet:**Huomautus:****Tutkimukset:**

T. Rankama & A. Arponen 1986 inventointi

Löydöt:

KM 32574 (Kvartsi-iskos)

Utsjoki, 890010086, Kenesjärvi S, asuinpaikat, kivi- ja/tai pronssikautinen

MJtunnus:	890010086	Kohdenimi:	Kenesjärvi S
Kunta	Utsjoki	Kohdetarkenne:	kiinteä muinaisjäänös
Vanha kunta:		MJtyyppi:	asuinpaikat
Rauhoitusluokka:	2/3	MJalatyyppe:	ei määritelty
Lukumäärä:	0	Ajoitus:	kivi- ja/tai pronssikautinen
Kunto:	ei määritelty	Maastomerk:	ei määritelty
Rajaustarkkuus:	ei määritelty		
P:	7734100	I:	3503300
Z:	93		
Peruskartta:	393201 Kenesjärvi		
Etätieto:	Utsjoen kirkosta n. 20 km eteläkaakkoon		

Kuvaus:

Kohde, kivi-/varhaismetallikautinen asuinpaikka sijaitsee Kenesjärven eteläpään länsirannalla olevalla niemellä, Kenestuvasta n. 500 m pohjoiseen. Asuinpaikka on Utsjoelle vievän tien ja rannan välissä alkaen välittömästi tien reunasta. Tietyö on tuhonnut osan asuinpaikasta. Niemi on kivikkoisyyta soraa, niemellä kasvaa männikköä. Niemen eteäkärjessä on pyyntikuoppa.

Löydöt: tasakantainen nuolenkärki, niiden ja viistoteräisten? nuolenkärkien katkelmia, asbestisekoitteista keramiikkaa, kvartseja, kvartsiittia ja kivilaji-iskoksia (KM 23311, 24401:1-8, 25388:1-242).

Lähteet:**Huomautus:****Tutkimukset:**

T. Rankama 1988 inventointi

Rankama&Arponen&Katiskoski 1989 kaivaus

T. Rankama & A. Arponen 1986 inventointi

Löydöt:

Utsjoki, 890010087, Kenesjärvi S saari, työ- ja valmistuspaikat, ajoittamaton

MJtunnus:	890010087	Kohdenimi:	Kenesjärvi S saari
Kunta	Utsjoki	Kohdetarkenne:	kiinteä muinaisjäännös
Vanha kunta:		MJtyyppi:	työ- ja valmistuspaikat
Rauhoitusluokka:	2	MJalatyyppi:	ei määritelty
Lukumäärä:	1	Ajoitus:	ajoittamaton
Kunto:	ei määritelty	Maastomerk:	ei määritelty
Rajaustarkkuus:	ei määritelty		
P:	7734400	I:	3503320
Z:	95		
Peruskartta:	393201 Kenesjärvi		
Etätieto:	Utsjoen kirkosta n. 20 km eteläkaakkoon		

Kuvaus:
Kenesjärven eteläpään länsirannalla olevalla niemellä. Kenestuvasta n. 500 m pohjoiseen niemen kärjessä. Liittyy läheisesti kohteeseen Utsjoki 86.

Lähteet:**Huomautus:**

Siirretty Mj-rekisteriin 18.8.1999 14:36:37

Tutkimukset:

T. Rankama & A. Arponen 1986 inventointi

Löydöt:**Utsjoki, 890010088, Puvrrasjavri, työ- ja valmistuspaikat/pyyntikuopat, ajoittamaton**

MJtunnus:	890010088	Kohdenimi:	Puvrrasjavri
Kunta	Utsjoki	Kohdetarkenne:	kiinteä muinaisjäännös
Vanha kunta:		MJtyyppi:	työ- ja valmistuspaikat
Rauhoitusluokka:	2	MJalatyyppi:	pyyntikuopat
Lukumäärä:	9	Ajoitus:	ajoittamaton
Kunto:	ei määritelty	Maastomerk:	ei määritelty
Rajaustarkkuus:	ei määritelty		
P:	7732070	I:	3497260
Z:	115		
Peruskartta:	391410 Uhtsaskaidda_		
Etätieto:	Utsjoen kirkosta n. 22 km etelään		
Kuvaus:			

Kevojoen kaakkoisrannalla, joen ja kalliopahdan välisellä tasanteella, retkeilypolun varressa. Joesta on kuopille matkaa n. 350 m. Yhdeksän kuoppaa koillis-lounaissauntaisessa rivissä. Kuopat ovat soikeita ja vallin ympäröimiä, 6 - 50 m:n päässä toisistaan

Lähteet:**Huomautus:****Tutkimukset:**

T. Rankama & A. Arponen 1986 inventointi

Löydöt:

Utsjoki, 890010089, Njaggaljavri, työ- ja valmistuspaikat/pyyntikuopat, ajoittamaton

MJtunnus:	890010089	Kohdenimi:	Njaggaljavri
Kunta	Utsjoki	Kohdetarkenne:	kiinteä muinaisjäänös
Vanha kunta:		MJtyyppi:	työ- ja valmistuspaikat
Rauhoitusluokka:	2	MJalatyypipi:	pyyntikuopat
Lukumäärä:	2	Ajoitus:	ajoittamaton
Kunto:	ei määritelty	Maastomerk:	ei määritelty
Rajaustarkkuus:	ei määritelty		
P:	7730340	I:	3497020
Z:	115		
Peruskartta:	391410 Uhtsaskaidas		
Etätieto:	Utsjoen kirkosta n. 24 km etelälounaaseen.		
Kuvaus:			

Kevon laaksossa, joen länsirannalla, n. 7 km Kenestuvasta lounaaseen. Kalliopahdan ja jyrkkätörmäisen jokiuoman välisellä selänteellä on tunturikoivikossa kaksi pyyntikuoppaa n. 30 m:n päässä toisistaan. Kuopat ovat kooltaan 4 x 5 m ja 3,5 x 3 m. Niiden ympärillä erottuu valli.

Lähteet:**Huomautus:****Tutkimukset:**

T. Rankama & A. Arponen 1986 inventointi

Löydöt:**Utsjoki, 890010095, Mierastörmä, muinaisjäänösryhmät, moniperiodinen**

MJtunnus:	890010095	Kohdenimi:	Mierastörmä
Kunta	Utsjoki	Kohdetarkenne:	kiinteä muinaisjäänös
Vanha kunta:		MJtyyppi:	muinaisjäänösryhmät
Rauhoitusluokka:	2	MJalatyypipi:	ei määritelty
Lukumäärä:	0	Ajoitus:	moniperiodinen
Kunto:	ei määritelty	Maastomerk:	ei määritelty
Rajaustarkkuus:	ei määritelty		
P:	7714430	I:	3507310
Z:	140		
Peruskartta:	393102 Mierasjärvi		
Etätieto:	Utsjoen kirkosta n. 40 km eteläkaakkoon		
Kuvaus:			

Kohteet, kivikautinen asuinpaikka, kodanpohjat ja pyyntikuopat sijaitsevat Mierasjärven eteläosassa. Mierasjärven talon ympäristössä ja pihapiirissä sekä Mierastörmän talon pohjoispuolella erottuvilla kolmella hiekkaterassilla. Maapaljastumisissa on useissa kohdissa merkkejä esihistoriallisesta asumisesta. Alueella erottuu ainakin kuusi kodansijaa ja viitisentoista pyyntikuoppaa. Löytöalueen koko on n. 580 x 220 m.
Inv. 1986 Kotivuori, 1990 Arponen & Rankama.
Tark. 1987 Torvinen.
55. MIERASJÄRVI S (95)

Löydöt: kvartsia, kvartsiittia, palanutta luuta (KM 23372:1-9, 25646:1-2).

Lähteet:**Huomautus:****Tutkimukset:**

M. Torvinen 1987 tarkastus

H. Kotivuori 1986 inventointi

T. Rankama & A. Arponen 1990 inventointi

Löydöt:

Utsjoki, 890010096, Mierasjärvi W, asuinpaikat, kivikautinen

MJtunnus:	890010096	Kohdenimi:	Mierasjärvi W
Kunta	Utsjoki	Kohdetarkenne:	kiinteä muinaisjäännös
Vanha kunta:		MJtyyppi:	asuinpaikat
Rauhoitusluokka:	2	MJalatyypipi:	ei määritelty
Lukumäärä:	1	Ajoitus:	kivikautinen
Kunto:	ei määritelty	Maastomerk:	ei määritelty
Rajaustarkkuus:	ei määritelty		
P:	7715300	I:	3507400
Z:	140		
Peruskartta:	393102 Mierasjärvi		
Etätieto:	Utsjoen kirkosta n. 39 km eteläkaakkoon.		

Kuvaus:

Kohde, kivikautinen asuinpaikka sijaitsee Mierasjärven eteläpäästä n. 1 km, järven länsirannalla olevan hiekkaisen niemen eteläisivulla. Jyrkkäreunaisen niemen vesirajassa erottuu asuinpaikkamerkkejä.

Löydöt: kvartsia ja palanutta luuta (KM 23373:1-4).

Lähteet:**Huomautus:****Tutkimukset:**

H. Kotivuori 1986 inventointi

Löydöt:**Utsjoki, 890010097, Kuhkesnjarga, muinaisjäännösryhmät, moniperiodinen**

MJtunnus:	890010097	Kohdenimi:	Kuhkesnjarga
Kunta	Utsjoki	Kohdetarkenne:	kiinteä muinaisjäännös
Vanha kunta:		MJtyyppi:	muinaisjäännösryhmät
Rauhoitusluokka:	2	MJalatyypipi:	ei määritelty
Lukumäärä:	1	Ajoitus:	moniperiodinen
Kunto:	ei määritelty	Maastomerk:	ei määritelty
Rajaustarkkuus:	ei määritelty		
P:	7718050	I:	3508200
Z:	136		
Peruskartta:	393102 Mierasjärvi		
Etätieto:	Utsjoen kirkosta n. 37 km eteläkaakkoon.		

Kuvaus:

Kohde, kivikautinen asuinpaikka sijaitsee Mierasjärven länsirannalla, "saappaanmuotoisen" hienohiekkaisen niemen tyven pohjoisrannalla. Löydöksiä ja useita liesikiveyksiä on sortunut rantaveteen. Järven vastarannalla, n. 300 m kaakkoon, on pyyntikuoppa ja toinen tästä n. 200 m etelään.

Löydöt: liuskekeihäänkärjen katkelma, hioin, kivilaji-iskos, piitä, kvartsia ja kvartsiittia, palanutta luuta (KM 23374:1-13).

Lähteet:**Huomautus:****Tutkimukset:**

H. Kotivuori 1986 inventointi

Löydöt:

Utsjoki, 890010098, Mierasjärvi E, työ- ja valmistuspaikat/pyyntikuopat, ajoittamaton

MJtunnus:	890010098	Kohdenimi:	Mierasjärvi E
Kunta	Utsjoki	Kohdetarkenne:	kiinteä muinaisjäänös
Vanha kunta:		MJtyyppi:	työ- ja valmistuspaikat
Rauhoitusluokka:	ei määritelty	MJalatyyppe:	pyyntikuopat
Lukumäärä:	0	Ajoitus:	ajoittamaton
Kunto:	ei määritelty	Maastomerk:	ei määritelty
Rajaustarkkuus:	ei määritelty		
P:	7720900	I:	3509050
Z:	136		
Peruskartta:	393103 Mieraslompola		
Etätieto:	Utsjoen kirkosta n. 34 m eteläkaakkoon		

Kuvaus:

Kohde, 3-4 pyyntikuoppaa (?) sijaitsee Mierasjärven pohjoisosan itärannalla Kuktsejohkan suusta n. 800 m etelään. Paikalla on korkeatörmäisiä kapeita niemekkeitä, joiden laella on 3-4 painaamaa, ilmeisesti maatuneita pyyntikuoppia. Näistä n. 500 m lounaaseen olevan niemen etelärannan törmässä erottuu merkkejä esihistoriallisesta asumisesta.

Lähteet:**Huomautus:****Tutkimukset:**

H. Kotivuori 1986 inventointi

Löydöt:**Utsjoki, 890010099, Korretoja, muinaisjäänösryhmät, moniperiodinen**

MJtunnus:	890010099	Kohdenimi:	Korretoja
Kunta	Utsjoki	Kohdetarkenne:	kiinteä muinaisjäänös
Vanha kunta:		MJtyyppi:	muinaisjäänösryhmät
Rauhoitusluokka:	2	MJalatyyppe:	ei määritelty
Lukumäärä:	0	Ajoitus:	moniperiodinen
Kunto:	ei määritelty	Maastomerk:	ei määritelty
Rajaustarkkuus:	ei määritelty		
P:	7726900	I:	3505050
Z:	115		
Peruskartta:	393103 Mieraslompola		
Etätieto:	Utsjoen kirkosta n. 27 km eteläkaakkoon.		

Kuvaus:

Nili: UTSJOKI 99 /4

Nili: UTSJOKI 99 /3

Nili: UTSJOKI 99 /2

Nili: UTSJOKI 99 /1

59. KORRETOJA (99)

Kohde, kivikautinen asuinpaikka, kivilatomus ja pyyntikuopat sijaitsevat Vuolib Tsuoggajavrin koillisrannalla, Kor-retojan talon kohdalla, korkean rantatörmän päällä olevan huvilan pihapiirissä. Paikalla on laakea kodanpohja ja asuinpaikkamerkkejä. Huvilalta n. 50 m pohjoiseen on polulla nelion muotoinen kivilatomus ja kaakkoon n. 100 m pyyntikuoppia.

Löydöt: kvartsia, kvartsiittia (KM 23376:1-4).

Lähteet:**Huomautus:**

Siirretty Mj-rekisteriin 18.8.1999 16:16:59

Tutkimukset:

H. Kotivuori 1986 inventointi

Löydöt:

Utsjoki, 890010100, Pakteluobbal, työ- ja valmistuspaikat/pyyntikuopat, ajoittamaton

MJtunnus:	890010100	Kohdenimi:	Pakteluobbal
Kunta	Utsjoki	Kohdetarkenne:	kiinteä muinaisjäännös
Vanha kunta:		MJtyyppi:	työ- ja valmistuspaikat
Rauhoitusluokka:	2	MJalatyyppe:	pyyntikuopat
Lukumäärä:	0	Ajoitus:	ajoittamaton
Kunto:	ei määritelty	Maastomerk:	ei määritelty
Rajaustarkkuus:	ei määritelty		
P:	7729370	I:	3503500
Z:	115		
Peruskartta:	393103 Mieraslompolo		
Etätieto:	Utsjoen kirkosta n. 25 km eteläkaakkoon.		

Kuvaus:

Kohde sijaitsee Inari - Utsjoki -maantien ja Utsjoen välisessä maastossa, rantaterassilla olevan huvilan pihapiirissä, jossa on kolme osittain täytettyä kuoppaa. Kuoppaketju jatkuu ylimmälle terassille. Kuoppia on ainakin 16, ja ne ovat halkaisijaltaan n. 3 m.

Lähteet:**Huomautus:****Tutkimukset:**

H. Kotivuori 1986 inventointi

Löydöt:**Utsjoki, 890010101, Kamahpelvarri, työ- ja valmistuspaikat/pyyntikuopat, ajoittamaton**

MJtunnus:	890010101	Kohdenimi:	Kamahpelvarri
Kunta	Utsjoki	Kohdetarkenne:	kiinteä muinaisjäännös
Vanha kunta:		MJtyyppi:	työ- ja valmistuspaikat
Rauhoitusluokka:	2	MJalatyyppe:	pyyntikuopat
Lukumäärä:	22	Ajoitus:	ajoittamaton
Kunto:	ei määritelty	Maastomerk:	ei määritelty
Rajaustarkkuus:	ei määritelty		
P:	7701570	I:	3467910
Z:	300		
Peruskartta:	391301 Alligas		
Etätieto:	Utsjoen kirkosta n. 61 km lounaaseen.		

Kuvaus:

Kohde sijaitsee Kaamanen-Karigasniemi -maantien pohjoispuolella, tien ja Kamahpelvarrin välisessä maastossa. Paikalla on pieniä tunturikoivua kasvavia hiekkaharjanteita. Harjanteilla on 10 - 20 m:n välein 22 pyyntikuopan muodostama ketju itä-länsisuunnassa. Näistä n. 100 m itään on lisäksi yksi kuoppa. Kuoppien koko on 1,2 - 3 m.

Lähteet:**Huomautus:****Tutkimukset:**

E-L. Schulz 1987 tarkastus

Löydöt:

Utsjoki, 890010102, Tielaitos, kivirakenteet/latomukset, esihistoriallinen?

MJtunnus:	890010102	Kohdenimi:	Tielaitos
Kunta	Utsjoki	Kohdetarkenne:	kiinteä muinaisjäännös
Vanha kunta:		MJtyyppi:	kivirakenteet
Rauhoitusluokka:	2	MJalatyypipi:	latomukset
Lukumäärä:	1	Ajoitus:	esihistoriallinen?
Kunto:	ei määritelty	Maastomerk:	ei määritelty
Rajaustarkkuus:	ei määritelty		
P:	7758855	I:	3501847
Z:	80		
Peruskartta:	393203 + 3941 01 Utsjoki		
Etätieto:	Utsjoen kirkosta yli 5 km koilliseen		

Kuvaus:

Kohde, röykkiö, sijaitsee Utsjoen matkailuhotellin ja Tielaitoksen varikon välisessä mättäikköisessä tunturikoivikossa. Latomus on kooltaan n. 2,7 x 1,5 m ja parisenkymmentä cm korkea. Latomus on kokonaan pintakasvuston peitossa lukuunottamatta päädyissä olevia isompia, n. 30 cm läpimittaisia kiviä.

Lähteet:**Huomautus:****Tutkimukset:**

T. Rankama 1978 inventointi

Löydöt:**Utsjoki, 890010103, Varpula, kivirakenteet/latomukset, esihistoriallinen**

MJtunnus:	890010103	Kohdenimi:	Varpula
Kunta	Utsjoki	Kohdetarkenne:	kiinteä muinaisjäännös
Vanha kunta:		MJtyyppi:	kivirakenteet
Rauhoitusluokka:	2	MJalatyypipi:	latomukset
Lukumäärä:	7	Ajoitus:	esihistoriallinen
Kunto:	ei määritelty	Maastomerk:	ei määritelty
Rajaustarkkuus:	ei määritelty		
P:	7748553	I:	3500412
Z:	85		
Peruskartta:	393202 Patoniva		
Etätieto:	Utsjoen kirkosta n. 6 km etelään		

Kuvaus:

Kohde, seitsemän suorakaiteen muotoista latomusta, sijaitsee Kaamanen - Utsjoki -maantien ja Utsjoen laajentuman, Suohpajavrin, välisessä maastossa tien varren levähdyspaikasta n. 20 m itään. Paikalla on jyrkässä rinteessä tasanne, jolla latomukset ovat. Latomukset ovat soikeahkoja tai liki suorakaiteen muotoisia ja kooltaan n. 1,8 - 1,6 x 1,1 - 1,4 m. Reunakivet ovat muita kookkaampia.

Lähteet:**Huomautus:****Tutkimukset:**

T. Rankama 1988 inventointi

T. Rankama 1987 inventointi

Löydöt:

Utsjoki, 890010106, Kostejärvi Sw, asuinpaikat/kodanpohjat, ajoittamaton

MJtunnus:	890010106	Kohdenimi:	Kostejärvi Sw
Kunta	Utsjoki	Kohdetarkenne:	kiinteä muinaisjäännös
Vanha kunta:		MJtyyppi:	asuinpaikat
Rauhoitusluokka:	2	MJalatyyppe:	kodanpohjat
Lukumäärä:	2	Ajoitus:	ajoittamaton
Kunto:	ei määritelty	Maastomerk:	ei määritelty
Rajaustarkkuus:	ei määritelty		
P:	7759380	I:	3502620
Z:	75		
Peruskartta:	393203 + 3941 01 Utsjoki		
Etätieto:	Utsjoen kirkosta runsaat 6 km pohjoiskoilliseen.		

Kuvaus:

Kohde, kodansijat, sijaitsee Utsjoki-Nuorgam -maantien ja Tenon välisessä maastossa. Kostejärvestä n. 650 m lounaaseen. Sija on kuusikulmainen, läpimitaltaan 4,5 m. Se muodostuu matalasta kivivallista ja on kokonaan sammaleen peitossa. Tästä 4 m luoteeseen erottuu edellistä pienempi, epävarma kodansija.

Lähteet:**Huomautus:****Tutkimukset:**

T. Rankama 1987 tarkastus

Löydöt:**Utsjoki, 890010107, Korretojan Suu, muinaisjäännösryhmät, moniperiodinen**

MJtunnus:	890010107	Kohdenimi:	Korretojan Suu
Kunta	Utsjoki	Kohdetarkenne:	kiinteä muinaisjäännös
Vanha kunta:		MJtyyppi:	muinaisjäännösryhmät
Rauhoitusluokka:	2	MJalatyyppe:	ei määritelty
Lukumäärä:	0	Ajoitus:	moniperiodinen
Kunto:	ei määritelty	Maastomerk:	ei määritelty
Rajaustarkkuus:	ei määritelty		
P:	7727060	I:	3505060
Z:	110		
Peruskartta:	393103 Mieraslompolo		
Etätieto:	Utsjoen kirkosta n. 27 km eteläkaakkoon.		

Kuvaus:

Kohde, kivikautinen asuinpaikka ja kaksi suorakaiteenmuotoista kivilatamusta, sijaitsee Kaamanen-Utsjoki -maantien ja Tsuoggjavrin välissä, järven koillisrannalla. Korretojan suusta on paikalle matkaa n. 120 m pohjoiseen. Rannasta noin 10 m on pienellä kumpareella kaksi suorakaiteen muotoista laakeaa kivilatamusta. Yksi on n. 1,2 x 0,6 m laaja, toinen hieman pienempi. Näistä n. 30 m pohjoiseen on ylempänä rinteessä, pienellä hiekkapohjaisella violjelysmaalla ilmeisen pienialainen asuinpaikka, jossa erottuu muutamia kvartsi-iskoksia ja palanutta luuta. Niukkoja löytöjä ei tarkastuksessa poimittu talteen.

Löydöt: kvartsia ja palanutta luuta

Lähteet:**Huomautus:****Tutkimukset:**

M. Torvinen 1987 tarkastus

Löydöt:

Utsjoki, 890010108, Kuktshjoki, työ- ja valmistuspaikat/pyyntikuopat, ajoittamaton

MJtunnus:	890010108	Kohdenimi:	Kuktshjoki
Kunta	Utsjoki	Kohdetarkenne:	kiinteä muinaisjäännös
Vanha kunta:		MJtyyppi:	työ- ja valmistuspaikat
Rauhoitusluokka:	2	MJalatyyppe:	pyyntikuopat
Lukumäärä:	1	Ajoitus:	ajoittamaton
Kunto:	ei määritelty	Maastomerk:	ei määritelty
Rajaustarkkuus:	ei määritelty		
P:	7722370	I:	3509600
Z:	145		
Peruskartta:	393103 Mieraslompola		
Etätieto:	Utsjoen kirkosta n. 33 km eteläkaakkoon.		

Kuvaus:

Kohde, pyyntikuoppa sijaitsee Kuktshjoen itäpuolella, joesta n. 50 m ja Kuktshjoen vanhasta maantiesillasta n. 350 m etelään. Paikka on tunturikoivikko kasvavaa, jäkälän peittämää hietikkoa voimalinjan alla. Pyyntikuoppa on hyvin säilynyt, laajuudeltaan n. 4 x 5 m ja syvyydeltään n. 1,3 m.

Lähteet:**Huomautus:****Tutkimukset:**

M. Torvinen 1987 tarkastus

Löydöt:**Utsjoki, 890010110, Matkailuhotelli, asuinpaikat/lapinkentät, historiallinen**

MJtunnus:	890010110	Kohdenimi:	Matkailuhotelli
Kunta	Utsjoki	Kohdetarkenne:	kiinteä muinaisjäännös
Vanha kunta:		MJtyyppi:	asuinpaikat
Rauhoitusluokka:	2	MJalatyyppe:	lapinkentät
Lukumäärä:	0	Ajoitus:	historiallinen
Kunto:	ei määritelty	Maastomerk:	ei määritelty
Rajaustarkkuus:	ei määritelty		
P:	7758616	I:	3501374
Z:	70 - 75		
Peruskartta:	393203 + 3941 01 Utsjoki		
Etätieto:	Utsjoen kirkosta n. 5 km pohjoiseen.		

Kuvaus:

Kohde, kenttä sijaitsee matkailuhotellista n. 130 m länteen, Utsjoen pohjoisrannan jyrkän törmän alaisella tasanteella. Siinä kasvaa rehevää tunturikoivu- ja pensasviidakkoa. Matalalla harjanteella, n. 15 m rannasta, on kaksi kodansijaa ja laajahko tasapohjainen kuoppa. Kodansijoista n. 10 m kaakkoon on rantatörmän taitteessa merkkejä (kivikautisesta ?) asuinpaikasta.

Löydöt: kvartsia (KM 24403).

Lähteet:**Huomautus:****Tutkimukset:**

T. Rankama 1988 inventointi

M. Torvinen 1987 tarkastus

Löydöt:

Utsjoki, 890010112, Aittijoki 2, muinaisjäännösryhmät, moniperiodinen

MJtunnus:	890010112	Kohdenimi:	Aittijoki 2
Kunta	Utsjoki	Kohdetarkenne:	kiinteä muinaisjäännös
Vanha kunta:		MJtyyppi:	muinaisjäännösryhmät
Rauhoitusluokka:	2	MJalatyyppe:	ei määritelty
Lukumäärä:	0	Ajoitus:	moniperiodinen
Kunto:	ei määritelty	Maastomerk:	ei määritelty
Rajaustarkkuus:	ei määritelty		
P:	7738630	I:	3464420
Z:	120 - 125		
Peruskartta:	391401 + 3912 10 Tuoddar-Mavdna		
Etätieto:	Utsjoen kirkosta n. 38,5 km lounaaseen.		

Kuvaus:

Kohde, kivilatamus, kotakenttä ja pyyntikuopparyhmä sijaitsee Tenon ja Karigasniemi-Utsjoki -maantien välissä, Aittijoen suusta 80 - 230 m alavirtaan on laaja ja katajaa kasvava tasanne. Siinä on viisi pitkänomaista, kulmikkaan pyöreää tai pyöreää kodansijaa, kammin pohja, kivikasoja ja neljä pyyntikuoppaa. Tasanteela rantakoivikossa tulvarajan yläpuolella on lisäksi 2,5 x 2,5 m:n kokoinen kulmikkaista kivistä ladottu nelikulmainen kehä. Kentän laajuus on n. 180 x 120 m.

Lähteet:**Huomautus:****Tutkimukset:**

T. Rankama 1988 inventointi

T. Rankama 1989 tarkastus

Löydöt:**Utsjoki, 890010113, Karigasniemen Koulu, asuinpaikat, kivikautinen**

MJtunnus:	890010113	Kohdenimi:	Karigasniemen Koulu
Kunta	Utsjoki	Kohdetarkenne:	kiinteä muinaisjäännös
Vanha kunta:		MJtyyppi:	asuinpaikat
Rauhoitusluokka:	2	MJalatyyppe:	ei määritelty
Lukumäärä:	1	Ajoitus:	kivikautinen
Kunto:	ei määritelty	Maastomerk:	ei määritelty
Rajaustarkkuus:	ei määritelty		
P:	7705400	I:	3454070
Z:	148 - 150		
Peruskartta:	391110 Karigasniemi		
Etätieto:	Utsjoen kirkosta n. 67 km lounaaseen.		

Kuvaus:

ohde, kivikautinen asuinpaikka sijaitsee Karigasniemen koulun tontilla ja sen pohjoisosassa, kilometrin verran Tenon rannasta itään. Paikka on hiekkapohjaista männikköä ja koivikkoa. Tontti rajoittuu pohjoisessa pieneen Meäddemvaraja-jokeen. Vastakkaisella rannalla, tontin koilliskulman kohdalla, havaittiin törmässä merkkirä asuinpaikasta. Vastaavia löytöjä on myös koulun tontilla.

Löydöt: kvartsia, hiilinäyte, palanutta luuta (SU 5587:10, KM 24404:1-3, 24811:1-3, 28376:1-33), lisäksi tasakantainen nuolenkärki.

TALO 0 nuolenkärki, hukkaantunut,

Lähteet:**Huomautus:****Tutkimukset:**

M. Hautio 1994 kaivaus

T. Rankama 1988 inventointi

C. Carpelan 1963 kaivaus

Löydöt: SU 5587:10

T. Rankama & A. Arponen 1989 tarkastus

Löydöt:

Utsjoki, 890010116, Kuolleitten Kulpuna, muinaisjäännösryhmät, moniperiodinen

MJtunnus:	890010116	Kohdenimi:	Kuolleitten Kulpuna
Kunta	Utsjoki	Kohdetarkenne:	kiinteä muinaisjäännös
Vanha kunta:		MJtyyppi:	muinaisjäännösryhmät
Rauhoitusluokka:	2	MJalatyypipi:	ei määritelty
Lukumäärä:	0	Ajoitus:	moniperiodinen
Kunto:	ei määritelty	Maastomerk:	ei määritelty
Rajaustarkkuus:	ei määritelty		
P:	7761060	I:	3498790
Z:	120		
Peruskartta:	392310 Koahppeloaivi		
Etätieto:	Utsjoen kirkosta n. 7 km pohjoisluoteeseen.		

Kuvaus:

Kohde, pyyntikuopat ja kodansijat sijaitsevat molemmilla puolilla Utsjoki-Karigasniemi -maantietä. Kulpuna on tasainen koivu-, mänty- ja jäkäläkangas 2,5 - 3 km Utsjoen kuntakeskuksesta Karigasniemelle päin. Kulpunalla on alkaen Äimäjoelta 55 peurahautaa kaakko-luode-suuntaisessa jonossa. Lisäksi kaakkoispäässä on kolme poikkeuksellisen kookasta kodansijaa. Kuoppajonon pituus on runsas puoli kilometriä.

Lähteet:**Huomautus:****Tutkimukset:**

T. Rankama 1989 inventointi

T. Rankama 1988 inventointi

Löydöt:**Utsjoki, 890010120, Teänumohkki, kivirakenteet/latomukset, esihistoriallinen**

MJtunnus:	890010120	Kohdenimi:	Teänumohkki
Kunta	Utsjoki	Kohdetarkenne:	kiinteä muinaisjäännös
Vanha kunta:		MJtyyppi:	kivirakenteet
Rauhoitusluokka:	2	MJalatyypipi:	latomukset
Lukumäärä:	2	Ajoitus:	esihistoriallinen
Kunto:	ei määritelty	Maastomerk:	ei määritelty
Rajaustarkkuus:	ei määritelty		
P:	7759140	I:	3502190
Z:	80		
Peruskartta:	393203 + 3941 01 Utsjoki		
Etätieto:	Utsjoen kirkosta vajaan 6 km koilliseen		

Kuvaus:

Kohde, kaksi suorakaiteen muotoista kivilatomusta, sijaitsee Utsjoen suun itäpuolella Utsjoen ja Tenon yhtymäkohdassa uudesta kunnanvirastosta n. 1 km itäkoilliseen. Paikka on kuiva moreeniharjanne ja kasvaa tunturikoivikkoja. Latomuksia on kaksi, kookkaampi n. 2,5 x 1, 4 m laaja ja n. 20 cm korkea.

Lähteet:**Huomautus:****Tutkimukset:**

A. Arponen 1986 tarkastus

T. Rankama & A. Arponen 1988 kartoitus

Löydöt:

Utsjoki, 890010121, Ridonjarga, asuinpaikat/lapinkentät, historiallinen

MJtunnus:	890010121	Kohdenimi:	Ridonjarga
Kunta	Utsjoki	Kohdetarkenne:	kiinteä muinaisjäännös
Vanha kunta:		MJtyyppi:	asuinpaikat
Rauhoitusluokka:	2	MJalatyyppi:	lapinkentät
Lukumäärä:	5	Ajoitus:	historiallinen
Kunto:	ei määritelty	Maastomerk:	ei määritelty
Rajaustarkkuus:	ei määritelty		
P:	7767110	I:	3511220
Z:	55 - 60		
Peruskartta:	394104 + 3941 05 Vetsikko		
Etätieto:	Utsjoen kirkosta n. 17 km koilliseen.		

Kuvaus:

Kohde, viisi kodansijaa, sijaitsee Tenon kaakkoisrannalla, Vetsijoen suusta pari kilometriä alavirtaan, Utsjoki-Nuorgam -maantien ja Tenon välissä. Ridonjarga-niemen keskivaiheilla oleva heinittynyt rantatasanne. Kodansijoja on viisi, lähes pohjois-eteläsuuntaisessa rivissä, 60 - 70 m:n matkalla.

Lähteet:**Huomautus:****Tutkimukset:**

T. Rankama 1988 inventointi

Löydöt:**Utsjoki, 100000635, Poareskirku, asuinpaikat/kodanpohjat, historiallinen**

MJtunnus:	100000635	Kohdenimi:	Poareskirku
Kunta	Utsjoki	Kohdetarkenne:	kiinteä muinaisjäännös
Vanha kunta:		MJtyyppi:	asuinpaikat
Rauhoitusluokka:	2	MJalatyyppi:	kodanpohjat
Lukumäärä:	7	Ajoitus:	historiallinen
Kunto:	ei määritelty	Maastomerk:	ei määritelty
Rajaustarkkuus:	ei määritelty		
P:	7742900	I:	3468900
Z:	115 - 120		
Peruskartta:	391405 + 391402 Nuvvos-Ailigas		
Etätieto:	Utsjoen kirkosta n. 33 km länsilounaaseen.		

Kuvaus:

Kohde sijaitsee Tenojoen rannalla, Niljoen suun pohjoispuolella. Poareskirku-nimisen talon pihapiirissä ja vilejelysmaassa. Paikalla erottuu seitsemän kodanpohjaa. Myöhempi maankäyttö on osittain tuhonnut muinaisjäännöksen.

SKL luettelo 22.

Lähteet:**Huomautus:****Tutkimukset:**

Aarni Erä-Esko 1953 koekaivaus

Jarmo Kankaanpää 1985 inventointi

Löydöt:

Utsjoki, 100000636, Kenesjoen suu, kivirakenteet/purnut, ajoittamaton

MJtunnus:	100000636	Kohdenimi:	Kenesjoen suu
Kunta	Utsjoki	Kohdetarkenne:	kiinteä muinaisjäännös
Vanha kunta:		MJtyyppi:	kivirakenteet
Rauhoitusluokka:	2	MJalatyyppe:	purnut
Lukumäärä:	7	Ajoitus:	ajoittamaton
Kunto:	ei määritelty	Maastomerk:	ei määritelty
Rajaustarkkuus:	ei määritelty		
P:	7738560	I:	3501640
Z:	85		
Peruskartta:	393201 Kennesjärvi		
Etätieto:	Utsjoen kirkosta n. 15 km etelään.		
Kuvaus:			

Kohde on Puksaljavrin itärannalla, Kaamanen-Utsjoki -maantien itäreunassa ja Keneskosken suusta 200 m luoteeseen. Paikalla olevassa kivirakassa erottuu seitsemän purnua. Lähinnä tietä oleva on osittain rikkoontunut tienparannustyössä.

SKL luettelo 54.

Lähteet:

Huomautus:

Tutkimukset:

Markku Torvinen 1984 tarkastus

Tuija Rankama 1986 inventointi

Löydöt:**Utsjoki, 100000650, Tenon silta, asuinpaikat/kodanpohjat, ei määritelty**

MJtunnus:	100000650	Kohdenimi:	Tenon silta
Kunta	Utsjoki	Kohdetarkenne:	kiinteä muinaisjäännös
Vanha kunta:		MJtyyppi:	asuinpaikat
Rauhoitusluokka:	3	MJalatyyppe:	kodanpohjat
Lukumäärä:	1	Ajoitus:	ei määritelty
Kunto:	ei määritelty	Maastomerk:	ei määritelty
Rajaustarkkuus:	ei määritelty		
P:	7759100	I:	3501310
Z:	76		
Peruskartta:	393203 +394101 Utsjoki		
Etätieto:	Utsjoen kirkosta n. 5,5 km pohjoiskoilliseen.		
Kuvaus:			

Tenon rannalla, tasaisella kentällä, Tenon sillan kohdalla ja tullialueella. Paikalla havaittiin n. 6 m halkaisijaltaan oleva kivivalli, jonka keskellä erottui liesikiveys kohoumana. Kohde on tutkittu kokonaisuudessa.

SKL luettelo 64.

Lähteet:

Huomautus:

Tutkimukset:

Tuija Rankama 1987 tarkastus

Timo Pärssinen 1990 kaivaus

Timo Pärssinen 1991 kaivaus

Löydöt:

KM 26049 (Asuinpaikkalöytö)

KM 26603 (Kivikautisia- ja saamelaisia asuinpaikkalöytöjä)

Utsjoki, 100000654, Bildam, hautapaikat/hautakummut, historiallinen

MJtunnus:	100000654	Kohdenimi:	Bildam
Kunta	Utsjoki	Kohdetarkenne:	kiinteä muinaisjäänös
Vanha kunta:		MJtyyppi:	hautapaikat
Rauhoitusluokka:	2	MJalatyyppe:	hautakummut
Lukumäärä:	10	Ajoitus:	historiallinen
Kunto:	ei määritelty	Maastomerk:	ei määritelty
Rajaustarkkuus:	ei määritelty		
P:	7777440	I:	3532960
Z:	40 - 50		
Peruskartta:	394108 Njallavarri		
Etätieto:	Utsjoen kirkosta n. 33 km koilliseen.		
Kuvaus:			

Tenojoen rannassa, Alakönkään niskalla, kahdella pienehköllä terassilla, joista alempi on heinikkoa ja avoin, ylempi tunturikoivikkoa. Haudat, 9 tai 10 suorakaiteen muotoista maakumpua, ovat lähes itä-länsisuuntaisessa rivissä ylempällä terassilla, kuusikulmaisten kodasijojen välissä. Kodansijoja on viisi. Alemmalla terassilla niitä on kaksi toisissaan kiinni ja kolmas pienempi niistä on n. 30 m lounaaseen. Ylempällä terassilla on myös hirsituvan pohja. Kysymys on Ala-Jalven Guttormien vanhasta asuinkentästä, joka näyttää jääneen vakinaisesta asumiskäytöstä 1800-luvun alkupuolella.

SKL luettelo 74.

Lähteet:

Huomautus:

Tutkimukset:

Tuija Rankama 1988 inventointi

Löydöt:

Utsjoki, 100000655, Kahkorkarggu, työ- ja valmistuspaikat/pyyntikuopat, ei määritelty

MJtunnus:	100000655	Kohdenimi:	Kahkorkarggu
Kunta	Utsjoki	Kohdetarkenne:	kiinteä muinaisjäänös
Vanha kunta:		MJtyyppi:	työ- ja valmistuspaikat
Rauhoitusluokka:	2	MJalatyyppe:	pyyntikuopat
Lukumäärä:	3	Ajoitus:	ei määritelty
Kunto:	ei määritelty	Maastomerk:	ei määritelty
Rajaustarkkuus:	ei määritelty		
P:	7777240	I:	3530610
Z:	34		
Peruskartta:	394111 Nuorgam		
Etätieto:	Utsjoen kirkosta n. 40 km koilliseen.		
Kuvaus:			

Utsjoki-Nuorgam -tien nro 970 kaakkoispuolella n. 2 km Nuorgamin kylästä lounaaseen. Paikalla on purolaakson katkaisema mätkikköinen ja tunrikoivikkoa kasvava terassi. Sen koillispuolella on 4 x 5 m:n kokoinen pyyntikuoppa ja laakson lounaispuolella on kaksi umpeen kasvanutta kuoppaa.

SKL luettelo 75.

Lähteet:

Huomautus:

Tutkimukset:

Tuija Rankama 1988 inventointi

Löydöt:

Utsjoki, 100000656, Kalddasjohka, asuinpaikat/talonpohjat, kivikautinen

MJtunnus:	100000656	Kohdenimi:	Kalddasjohka
Kunta	Utsjoki	Kohdetarkenne:	kiinteä muinaisjäänös
Vanha kunta:		MJtyyppi:	asuinpaikat
Rauhoitusluokka:	2	MJalatyyppe:	talonpohjat
Lukumäärä:	3	Ajoitus:	kivikautinen
Kunto:	ei määritelty	Maastomerk:	ei määritelty
Rajaustarkkuus:	ei määritelty		
P:	7767260	I:	3537550
Z:	30 - 35		
Peruskartta:	394110 Pulmankijärvi		
Etätieto:	Utsjoen kirkosta n. 40 km itäkoilliseen.		

Kuvaus:

Pulmankijärven länsirannalla, Kalddasjohkan suun eteläpuolella on 20 - 25 m:n korkuisen terassin reunassa kolme suorakaiteenmuotoista asunnonpohjaa. Paikka on n. 400 m Kalddasjoen sillasta kaakkoon. Pohjat ovat matalan vallin ympäröimiä syvennyksiä, joista yhdessä erottuu sisällä pieni liesikiveys. Pohjien sisämitat ovat n. 3 x 4 m.

Lähteet:**Huomautus:****Tutkimukset:**

Tuija Rankama 1988 inventointi

Jarmo Kankaanpää ja Tuija Rankama 1999 inventointi

Löydöt:**Utsjoki, 100000658, Leäibejohka 1, työ- ja valmistuspaikat/pyyntikuopat, ei määritelty**

MJtunnus:	100000658	Kohdenimi:	Leäibejohka 1
Kunta	Utsjoki	Kohdetarkenne:	kiinteä muinaisjäänös
Vanha kunta:		MJtyyppi:	työ- ja valmistuspaikat
Rauhoitusluokka:	ei määritelty	MJalatyyppe:	pyyntikuopat
Lukumäärä:	33	Ajoitus:	ei määritelty
Kunto:	ei määritelty	Maastomerk:	ei määritelty
Rajaustarkkuus:	ei määritelty		
P:	7762570	I:	3540540
Z:	75		
Peruskartta:	394301 Leäibevarri		
Etätieto:	Utsjoen kirkosta n. 42 km itäkoilliseen.		

Kuvaus:

Pulmankijärven eteläpään itäpuolella, Leäibevarrin lounaisrinteen harjanteella. Paikalla on 14 kuopan muodostama, n. 200 m pitkä ja itä-länsisuuntainen ketju. Kuopat ovat soikeita, 3 - 5,7 m halkaisijaltaan ja 5 - 24 m:n päässä toisistaan. Kuoppaketjun koillisimmasta haudasta n. 250 m koilliseen on Leäibevarrin juuressa toinen ketju, ainakin 19 kookasta pieninä ryhminä, joiden välinen etäisyys toisistaan on 40 - 50 m. Ketju on 700 m pitkä.

Lähteet:**Huomautus:****Tutkimukset:**

Tuija Rankama 1988 inventointi

tuija Rankama 1989 inventointi

Jarmo Kankaanpää ja Tuija Rankama 1999 inventointi

Löydöt:

Utsjoki, 1000000663, Mieraslompolo, työ- ja valmistuspaikat/pyyntikuopat, ei määritelty

MJtunnus:	1000000663	Kohdenimi:	Mieraslompolo
Kunta	Utsjoki	Kohdetarkenne:	kiinteä muinaisjäännös
Vanha kunta:		MJtyyppi:	työ- ja valmistuspaikat
Rauhoitusluokka:	2	MJalatyypipi:	pyyntikuopat
Lukumäärä:	7	Ajoitus:	ei määritelty
Kunto:	ei määritelty	Maastomerk:	ei määritelty
Rajaustarkkuus:	ei määritelty		
P:	7724178	I:	3507929
Z:	135 - 140		
Peruskartta:	393103 Mieraslompolo		
Etätieto:	Utsjoen kirkosta n. 32 km eteläkaakkoon.		

Kuvaus:

Kaamanen-Utsjoki -maantien länsipuolella, joen ja Utsjoen Mieraskoskien välisessä maastossa. Mieraslompolon talosta n. 150 m koilliseen. Paikalla (a) on yksittäinen roskilla täytetty kuoppa. Tästä n. 250 m luoteeseen on kööllis-lounaisuuntaisessa rivissä 6 kuoppaa 70 m:n matkalla (b). Lounaisin kuopista on kaivettu rakkaan. Ylempänä rinteessä on mahdollisesti romahtanut kivipurnu. (a) koordinaatit pkoo 7723 460 ja ikoo 3508 420.

SKL luettelo 78.

Tiedot myös kohteesta 128.

Lähteet:

Huomautus:

Tutkimukset:

Tuija Rankama 1988 inventointi

Löydöt:**Utsjoki, 1000000666, Tsuoggajavri, Saari, työ- ja valmistuspaikat/pyyntikuopat, ei määritelty**

MJtunnus:	1000000666	Kohdenimi:	Tsuoggajavri, Saari
Kunta	Utsjoki	Kohdetarkenne:	kiinteä muinaisjäännös
Vanha kunta:		MJtyyppi:	työ- ja valmistuspaikat
Rauhoitusluokka:	2	MJalatyypipi:	pyyntikuopat
Lukumäärä:	4	Ajoitus:	ei määritelty
Kunto:	ei määritelty	Maastomerk:	ei määritelty
Rajaustarkkuus:	ei määritelty		
P:	7727180	I:	3504670
Z:	110		
Peruskartta:	393103 Mieraslompolo		
Etätieto:	Utsjoen kirkosta n. 27 km eteläkaakkoon.		

Kuvaus:

Utsjoen laajentumassa, Vuolib Tsuoggajavrissa, Korretojan talon kohdalla olevan jyrkkärantaisen männikkösaaren laella on neljä vallien ympäröimää peurahautaa luodekaakosuuntaisessa rivissä.

SKL luettelossa 79.

Lähteet:

Huomautus:

Tutkimukset:

tuija Rankama 1988 inventointi

Löydöt:

Utsjoki, 1000000668, Tsuoggalompola, asuinpaikat, moniperiodinen

MJtunnus:	1000000668	Kohdenimi:	Tsuoggalompola
Kunta	Utsjoki	Kohdetarkenne:	kiinteä muinaisjäänös
Vanha kunta:		MJtyyppi:	asuinpaikat
Rauhoitusluokka:	2/3	MJalatyyppe:	ei määritelty
Lukumäärä:		Ajoitus:	moniperiodinen
Kunto:	ei määritelty	Maastomerk:	ei määritelty
Rajaustarkkuus:	ei määritelty		
P:	7727460	I:	3504530
Z:	105 - 110		
Peruskartta:	393103 Mieraslompola		
Etätieto:	Utsjoen kirkosta n. 28 km eteläkaakkoon.		
Kuvaus:			

Utsjoen laajentuman, Vuolib Tsuoggajavrin, koillisrannalla olevan niemen länsireunassa, rantakivikossa ja -vedessä. Korretojan talo on niemstä n. 750 m luoteeseen. Asuinpaikka lienee ollut pienialainen ja huuhtiutunut järveen.

Lähteet:**Huomautus:****Tutkimukset:**

tuija Rankama 1988 inventointi

Löydöt:

KM 24407 (Asuinpaikkalöytöjä)

Utsjoki, 1000000677, Ollilan valkama, asuinpaikat/kodanpohjat, kivikautinen

MJtunnus:	1000000677	Kohdenimi:	Ollilan valkama
Kunta	Utsjoki	Kohdetarkenne:	kiinteä muinaisjäänös
Vanha kunta:		MJtyyppi:	asuinpaikat
Rauhoitusluokka:	2	MJalatyyppe:	kodanpohjat
Lukumäärä:	9	Ajoitus:	kivikautinen
Kunto:	ei määritelty	Maastomerk:	ei määritelty
Rajaustarkkuus:	ei määritelty		
P:	7728160	I:	3503640
Z:	105 - 110		
Peruskartta:	393103 Mieraslompola		
Etätieto:	Utsjoen kirkosta n. 26 km etelään.		
Kuvaus:			

Kohde sijaitsee Utsjoen laajentuman, Vuolib Tsuoggajavrin, itärannalla olevan pohjoisesta pistävän niemen kainalossa. Ollilan talosta n. 350 m kaakkoon. Paikalla on venevalkama. Löytöpaikasta 25-35 m pohjoiseen erottuu 60 m:n matkalla kapealla terassilla kuusi pyöreää painannetta, läpimitaltaan 3 - 4 m. Ne ovat ilmeisesti kodanpohjapainanteita. Neljän eteläisimmän painanteen takana on peurahauta: toinen peurahauta on kapealla terassilla n. 30 m:n päässä rannasta ajouraa pitkin laskettuna, n. 10 m ajourasta kaakkoon.

SKL luettelo 81.

Lähteet:**Huomautus:****Tutkimukset:**

Tuija Rankama 1988 inventointi

Löydöt:

KM 24408 (Iskoksia)

Utsjoki, 100000679, Kevojärvi, työ- ja valmistuspaikat/pyyntikuopat, ei määritelty

MJtunnus:	100000679	Kohdenimi:	Kevojärvi
Kunta	Utsjoki	Kohdetarkenne:	kiinteä muinaisjäännös
Vanha kunta:		MJtyyppi:	työ- ja valmistuspaikat
Rauhoitusluokka:	2	MJalatyyppe:	pyyntikuopat
Lukumäärä:	2	Ajoitus:	ei määritelty
Kunto:	ei määritelty	Maastomerk:	ei määritelty
Rajaustarkkuus:	ei määritelty		
P:	7741640	I:	3500840
Z:	80		
Peruskartta:	393202 Patoniva		
Etätieto:	Utsjoen kirkosta n. 12 km etelään.		

Kuvaus:

Kevojärven keskivaiheilla, itärannassa, on pitkänomainen korkea saari. Sen laella on kaksi pyyntikuoppaa. Saari on Kevon tutkimusasemalta n. 500 m kaakkoon.

SKL luettelo 82.

Lähteet:

Huomautus:

Tutkimukset:

Tuija Rankama 1988 inventointi

Löydöt:**Utsjoki, 100000683, Kevonsuu, asuinpaikat/talonpohjat, historiallinen**

MJtunnus:	100000683	Kohdenimi:	Kevonsuu
Kunta	Utsjoki	Kohdetarkenne:	kiinteä muinaisjäännös
Vanha kunta:		MJtyyppi:	asuinpaikat
Rauhoitusluokka:	2	MJalatyyppe:	talonpohjat
Lukumäärä:	3	Ajoitus:	historiallinen
Kunto:	ei määritelty	Maastomerk:	ei määritelty
Rajaustarkkuus:	ei määritelty		
P:	7742240	I:	3499780
Z:	75		
Peruskartta:	391411 Mielkejokskaidi		
Etätieto:	Utsjoen kirkosta n. 11,5 km etelään.		

Kuvaus:

Kevojärven läntisimpään kolkkaan lännestä laskee Tsarsejohka ja etelästä Kevojoki. Väliittömästi jokien suiston pohjoispuolella on Kevonsuun talo. Talon pihapiirissä erottuu päärakennuksen kaakkoispuolella porstuallinen kammin pohja, talosta 30 m pohjoiseen on kaksiosainen kammi. Myös muita merkkejä hävinneestä rakennuskannasta erottuu pihapiirissä.

SKL luettelo 83.

Lähteet:

Huomautus:

Tutkimukset:

Tuija Rankama 1988 inventointi

Löydöt:

Utsjoki, 100000687, Allapuoldsa, kivrakenteet/latomukset, ei määritelty

MJtunnus:	100000687	Kohdenimi:	Allapuoldsa
Kunta	Utsjoki	Kohdetarkenne:	kiinteä muinaisjäännös
Vanha kunta:		MJtyyppi:	kivrakenteet
Rauhoitusluokka:	2	MJalatyypipi:	latomukset
Lukumäärä:	4	Ajoitus:	ei määritelty
Kunto:	ei määritelty	Maastomerk:	ei määritelty
Rajaustarkkuus:	ei määritelty		
P:	7742840	I:	3500480
Z:	90 - 100		
Peruskartta:	393202 Patoniva		
Etätieto:	Utsjoen kirkosta n. 11 km etelään.		
Kuvaus:			

Kevojärven itärannalla on Kutuniemen talo. Heti sen pohjoispuolella on jyrkkä rantainen niemi (Allapuoldsa). Sen eteläosassa on tasanne, jonka länsiosassa on suorakaiteen muotoinen kivilatomus, kooltaan n. 1 X 0,7 m. Tästä länteen n. 20 m on toinen hieman kookkaampi latomus. Näistä nelisensataa metriä pohjoiseen on kaksi laakeaa, halkaisijaltaan 4 - 5 m olevaa kuopannetta, jotka ovat mahdollisesti kodanpohjia.

SKL luettelo 84.

Lähteet:

Huomautus:

Tutkimukset:

Tuija Rankama 1988 inventointi

Löydöt:**Utsjoki, 100000689, Jomppalan kämppä, asuinpaikat, kivikautinen**

MJtunnus:	100000689	Kohdenimi:	Jomppalan kämppä
Kunta	Utsjoki	Kohdetarkenne:	kiinteä muinaisjäännös
Vanha kunta:		MJtyyppi:	asuinpaikat
Rauhoitusluokka:	2	MJalatyypipi:	ei määritelty
Lukumäärä:	1	Ajoitus:	kivikautinen
Kunto:	ei määritelty	Maastomerk:	ei määritelty
Rajaustarkkuus:	ei määritelty		
P:	7743950	I:	3500280
Z:	85		
Peruskartta:	393202 Patoniva		
Etätieto:	Utsjoen kirkosta n. 10 km etelään.		
Kuvaus:			

Utsjoen laajentuman, Jomppalanjärven länrannalla on jyrkkärantainen ja kosteikon erottama harju. Jomppalan kämppä on harjulla. Kämpälle johtavalla ajouralla, heti kämpän pohjois- ja luoteispuolella näkyy erittäin runsaasti merkkejä esihistoriallisesta asutuksesta. Löytöalueen pituus on ajouran sunnassa n. 50 m

SKL luettelo 85.

Lähteet:

Huomautus:

Tutkimukset:

tuija Rankama 1988 inventointi

Löydöt:

KM 24409 (Kvartsi-iskoksia- ja esineitä)

Utsjoki, 100000690, Jomppala, työ- ja valmistuspaikat/pyyntikuopat, ei määritelty

MJtunnus:	100000690	Kohdenimi:	Jomppala
Kunta	Utsjoki	Kohdetarkenne:	kiinteä muinaisjäännös
Vanha kunta:		MJtyyppi:	työ- ja valmistuspaikat
Rauhoitusluokka:	2	MJalatyyppe:	pyyntikuopat
Lukumäärä:	4	Ajoitus:	ei määritelty
Kunto:	ei määritelty	Maastomerk:	ei määritelty
Rajaustarkkuus:	ei määritelty		
P:	7744320	I:	3500530
Z:	85		
Peruskartta:	393202 Patoniva		
Etätieto:	Utsjoen kirkosta n. 9,5 km etelään.		
Kuvaus:			

Utsjoen laajentuman, Jomppalanjärven pohjoispäässä, länsirannalla on Jomppalan talo. Sen koillispuolella, niemen kannaksen pohjoisrinteellä, on luode-kaakkosuuntaisessa rivissä neljä vallien ympäröimää peurahautaa, joita oli käytetty sittemmin roskakuoppina.

SKL luettelo 86.

Lähteet:

Huomautus:

Tutkimukset:

Tuija Rankama 1988 inventointi

Löydöt:**Utsjoki, 100000695, Haukiniemi, työ- ja valmistuspaikat/pyyntikuopat, ei määritelty**

MJtunnus:	100000695	Kohdenimi:	Haukiniemi
Kunta	Utsjoki	Kohdetarkenne:	kiinteä muinaisjäännös
Vanha kunta:		MJtyyppi:	työ- ja valmistuspaikat
Rauhoitusluokka:	2	MJalatyyppe:	pyyntikuopat
Lukumäärä:	3	Ajoitus:	ei määritelty
Kunto:	ei määritelty	Maastomerk:	ei määritelty
Rajaustarkkuus:	ei määritelty		
P:	7744540	I:	3500400
Z:	80		
Peruskartta:	393202 Patoniva		
Etätieto:	Utsjoen kirkosta n. 9 km etelään.		
Kuvaus:			

Utsjoen pohjoisrannalla on Patonivan maantiesillasta n. 400 m kaakkoon Haukiniemen talo. Siitä n. 100 m eteläkaakkoon on lammen ja kosteikon välisellä kannaksella molemmin puolin polkua pyyntikuoppapari. Kuoppien välissä on ollut kolmas kuoppa, joka on tuhoutunut. Kuopat ovat kooltaan n. 3 x 3,5 m ja syvyyttä niillä on 50 cm.

Lähteet:

Huomautus:

Tutkimukset:

Oula Näkkäläjärvi 1961 kartoituis

Tuija Rankama 1988 inventointi

Löydöt:

Utsjoki, 100000696, Kidisjoki, asuinpaikat, kivikautinen

MJtunnus:	100000696	Kohdenimi:	Kidisjoki
Kunta	Utsjoki	Kohdetarkenne:	kiinteä muinaisjäänös
Vanha kunta:		MJtyyppi:	asuinpaikat
Rauhoitusluokka:	2	MJalatyyppe:	ei määritelty
Lukumäärä:	1	Ajoitus:	kivikautinen
Kunto:	ei määritelty	Maastomerk:	ei määritelty
Rajaustarkkuus:	ei määritelty		
P:	7745420	I:	3500810
Z:	80		
Peruskartta:	393202 Patoniva		
Etätieto:	Utsjoen kirkosta n. 9 km etelään.		
Kuvaus:			

Utsjoen varressa on Jorbajavrin itärannalla Kidisjoen talo. Talosta vie pieni hiekkaterassin reunaa seuraava tie pohjoiseen, Palomuotkan taloon. Alkaen n. 200 m Kidisjoen talosta pohjoiseen on tiemaassa n. 400 m matkalla merkkejä esihistoriallisesta asutuksesta.

SKL luettelo 88.

Lähteet:

Huomautus:

Tutkimukset:

Tuija Rankama 1988 inventointi

Löydöt:

KM 24410 (Iskoksia)

KM 24411 (Iskoksia)

Utsjoki, 100000699, Jorbajavri, asuinpaikat, kivikautinen

MJtunnus:	100000699	Kohdenimi:	Jorbajavri
Kunta	Utsjoki	Kohdetarkenne:	kiinteä muinaisjäänös
Vanha kunta:		MJtyyppi:	asuinpaikat
Rauhoitusluokka:	2	MJalatyyppe:	ei määritelty
Lukumäärä:	6	Ajoitus:	kivikautinen
Kunto:	ei määritelty	Maastomerk:	ei määritelty
Rajaustarkkuus:	ei määritelty		
P:	7745740	I:	3500490
Z:	85 - 90		
Peruskartta:	393202 Patoniva		
Etätieto:	Utsjoen kirkosta n. 8 km etelään.		
Kuvaus:			

Utsjoen laajentuman, Jorbajavrin pohjoisrannalla, on poikki Kuorosvuohippi-niemen tyven viiden pyyntikuopan muodostama ketju. Kuopat ovat kooltaan 3,7 - 4,5 x 3,5 m ja syvyyttä niillä on 1,25 - 1,5 m. Kuoppien välisellä ajouralla ja siitä hieman itään on merkkejä esihistoriallisesta asutuksesta.

SKL luettelo 89.

Lähteet:

Huomautus:

Tutkimukset:

Aarni Erä-Esko 1953 inventointi

Oula Näkkäläjärvi 1961 kartoitus

Tuija Rankama 1988 inventointi

Löydöt:

KM 24412 (Asuinpaikkalöytöjä)

Utsjoki, 100000702, Palomuotka, työ- ja valmistuspaikat/pyyntikuopat, ei määritelty

MJtunnus:	100000702	Kohdenimi:	Palomuotka
Kunta	Utsjoki	Kohdetarkenne:	kiinteä muinaisjäännös
Vanha kunta:		MJtyyppi:	työ- ja valmistuspaikat
Rauhoitusluokka:	2	MJalatyyppe:	pyyntikuopat
Lukumäärä:	2	Ajoitus:	ei määritelty
Kunto:	ei määritelty	Maastomerk:	ei määritelty
Rajaustarkkuus:	ei määritelty		
P:	7746320	I:	3500200
Z:	85		
Peruskartta:	393202 Patoniva		
Etätieto:	Utsjoen kirkosta n. 7,5 km etelään.		
Kuvaus:			

Utsjoen laajentuman kaakosta pistävän jyrkkäpiirteisen Kuoroshippi-hiekkaniemen pohjoiskärjessä on Palomuotkan talo. Talosta runsaat 100 m luoteeseen on niemen kärjessä kaksi pyyntikuoppaa. Niemen kapeimmassa kohdassa kartoitettiin vuonna 1961 lisäksi kolme kuoppaa. Niitä ei havaittu vuoden 1988 inventoinnissa.

Lähteet:**Huomautus:****Tutkimukset:**

Aarni Erä-Esko 1953 inventointi

Oula Näkkäläjärvi 1961 kartoitus

Tuija Rankama 1988 inventointi

Löydöt:**Utsjoki, 100000704, Aksoladdu, työ- ja valmistuspaikat/pyyntikuopat, ei määritelty**

MJtunnus:	100000704	Kohdenimi:	Aksoladdu
Kunta	Utsjoki	Kohdetarkenne:	kiinteä muinaisjäännös
Vanha kunta:		MJtyyppi:	työ- ja valmistuspaikat
Rauhoitusluokka:	2	MJalatyyppe:	pyyntikuopat
Lukumäärä:	2	Ajoitus:	ei määritelty
Kunto:	ei määritelty	Maastomerk:	ei määritelty
Rajaustarkkuus:	ei määritelty		
P:	7746833	I:	3500194
Z:	80 - 85		
Peruskartta:	393202 Patoniva		
Etätieto:	Utsjoen kirkosta n. 7 km etelään.		
Kuvaus:			

Utsjoen laajentuman, Kuorosvuohppejavrin länsirannalla on kolme lampea, joista keskimäinen on nimeltään Aksoladdu. Sen ja siitä etelään olevan lammen välisen kannaksen matalimmalla kohdalla on tunturikoivikossa kaksi pyyntikuoppaa, joista isompaa on täytetty roskilla.

SKL luettelo 91.

Lähteet:**Huomautus:****Tutkimukset:**

Tuija Rankama 1988 inventointi

Löydöt:

Utsjoki, 100000706, Suohpajavri, työ- ja valmistuspaikat/pyyntikuopat, ei määritelty

MJtunnus:	100000706	Kohdenimi:	Suohpajavri
Kunta	Utsjoki	Kohdetarkenne:	kiinteä muinaisjäännös
Vanha kunta:		MJtyyppi:	työ- ja valmistuspaikat
Rauhoitusluokka:	2	MJalatyyppi:	pyyntikuopat
Lukumäärä:	3	Ajoitus:	ei määritelty
Kunto:	ei määritelty	Maastomerk:	ei määritelty
Rajaustarkkuus:	ei määritelty		
P:	7747520	I:	3500540
Z:	80		
Peruskartta:	393202 Patoniva		
Etätieto:	Utsjoen kirkosta n. 6,5 km etelään.		
Kuvaus:			

Utsjoen laajentumaan, Suohpajavriin, etelästä pistävän niemen kärjessä on jyrkkärantaisella harjanteella vuonna 1961 kartoitettu kolme pyyntikuoppaa. Inventoinnissa 1988 paikalla havaittiin kuopista kaksi. Kuopat ovat halkaisijaltaan 4 - 5 m ja syvyyttä niillä on 1 - 1,5 m. Salmen vastakkaisella rannalla on yksi kuoppa, laajuudeltaan 3,5 x 3 m ja syvyydeltä 1 m.

SKL luettelo 92.

Lähteet:

Huomautus:

Tutkimukset:

Oula Näkkäläjärvi 1961 kartoitus

Tuija Rankama 1988 inventointi

Löydöt:

Utsjoki, 100000710, Juhuniemi, asuinpaikat, kivikautinen

MJtunnus:	100000710	Kohdenimi:	Juhuniemi
Kunta	Utsjoki	Kohdetarkenne:	kiinteä muinaisjäännös
Vanha kunta:		MJtyyppi:	asuinpaikat
Rauhoitusluokka:	2	MJalatyyppi:	ei määritelty
Lukumäärä:	10	Ajoitus:	kivikautinen
Kunto:	ei määritelty	Maastomerk:	ei määritelty
Rajaustarkkuus:	ei määritelty		
P:	7750610	I:	3500680
Z:	85		
Peruskartta:	393203 +304101 Utsjoki		
Etätieto:	Utsjoen kirkosta n. 3,2 km etelään.		
Kuvaus:			

Utsjoen laajentumaan, Nammajavriin pistää lännestä jyrkkäpiirteinen Juhuniemi. Kapeimmasta kohdassa niemen tyven katkaisee 12 pyyntikuopan ryhmä. Kuopat ovat halkaisijaltaan 1,5 - 5 m. Vuoden 1988 inventoinnissa paikalla oli yhä 9 kuoppaa. Samassa yhteydessä havaittiin kuoppien välistä kannakselle johtavalla polulla merkkejä esihistoriallisesta asutuksesta.

SKL luettelo 97.

Lähteet:

Huomautus:

Tutkimukset:

Oula Näkkäläjärvi 1961 kartoitus

Tuija Rankama 1988 inventointi

Löydöt:

KM 24413 (Asuinpaikkalöytöjä)

Utsjoki, 100000720, Vanhainkoti, asuinpaikat, kivikautinen

MJtunnus:	100000720	Kohdenimi:	Vanhainkoti
Kunta	Utsjoki	Kohdetarkenne:	kiinteä muinaisjäänös
Vanha kunta:		MJtyyppi:	asuinpaikat
Rauhoitusluokka:	2	MJalatyyppi:	ei määritelty
Lukumäärä:	3	Ajoitus:	kivikautinen
Kunto:	ei määritelty	Maastomerk:	ei määritelty
Rajaustarkkuus:	ei määritelty		
P:	7753207	I:	3500729
Z:	74 - 75		
Peruskartta:	393203 +394101 Utsjoki		
Etätieto:	Utsjoen kirkosta n. 600 m eteläkaakkoon.		

Kuvaus:

Mantojärven länsirannalla matalalla hiekkaniemekkeellä on Utsjoen vanhainkoti. Asuinpaikkaan liittyviä löytöjä on alueella kahdessa kohdassa: rakennusten luoteispuolen tieleikkauksessa ja pohjoispuolen hiekkarannan vesirajassa, n. 50 m:n matkalla rakennuksista alkaen. Yksi kamminpohja erottuu vanhainkodin itäpuolisessa maastossa, rakennusten ja rannan välissä.

SKL luettelo 94.

Lähteet:

Huomautus:

Tutkimukset:

Tuija Rankama 1988 inventointi

Löydöt:

KM 24414 (Asuinpaikkalöytöjä)

Utsjoki, 100000722, Lieppatsuolo, työ- ja valmistuspaikat/pyyntikuopat, ei määritelty

MJtunnus:	100000722	Kohdenimi:	Lieppatsuolo
Kunta	Utsjoki	Kohdetarkenne:	kiinteä muinaisjäänös
Vanha kunta:		MJtyyppi:	työ- ja valmistuspaikat
Rauhoitusluokka:	2	MJalatyyppi:	pyyntikuopat
Lukumäärä:	5	Ajoitus:	ei määritelty
Kunto:	ei määritelty	Maastomerk:	ei määritelty
Rajaustarkkuus:	ei määritelty		
P:	7679700	I:	3448630
Z:	210		
Peruskartta:	382210 +382207 Kuoddoveäiskaidi		
Etätieto:	Utsjoen kirkosta n. 90,5 km etelään.		

Kuvaus:

Inarijoen varressa ja Aslakkalan talosta 1,7 km alavirtaan, joen ja pienen lammen välisessä maastossa. Paikalla on viiden kuopan n. 50 m pitkä jono, joka kulkee poikki kapean harjuselänteen. Kuopat ovat halkaisijaltaan 2,3 - 4,2 m ja syvyyttä niillä on 65 - 100 cm.

SKL luettelo 95.

Lähteet:

Huomautus:

Tutkimukset:

Tuija Rankama 1989 inventointi

Oula Näkkäläjärvi 1961 kartoituis

Löydöt:

Utsjoki, 100000725, Fiertsakuolbba, työ- ja valmistuspaikat/pyyntikuopat, ei määritelty

MJtunnus:	100000725	Kohdenimi:	Fiertsakuolbba
Kunta	Utsjoki	Kohdetarkenne:	kiinteä muinaisjäännös
Vanha kunta:		MJtyyppi:	työ- ja valmistuspaikat
Rauhoitusluokka:	2	MJalatyyppe:	pyyntikuopat
Lukumäärä:	2	Ajoitus:	ei määritelty
Kunto:	ei määritelty	Maastomerk:	ei määritelty
Rajaustarkkuus:	ei määritelty		
P:	7701760	I:	3455550
Z:	160		
Peruskartta:	391110 Karigasniemi		
Etätieto:	Utsjoen kirkosta n. 68 km lounaaseen.		

Kuvaus:

Karigasniemen rajavartiosta n. 600 m kaakkoon sijaitsee Fiertsakuolbba-niminen, jyrkkärinteinen ja tasalakinen hiekkakuolpuna. Sen eteläosassa olevan harjanteen reunalla, n. 600 m tullirakennuksesta kaakkoon on pleni ja matala pyyntikuoppa. Sen vieressä on mahdollisesti toinen vastaava kuoppa.

SKL luettelo 96.

Lähteet:

Huomautus:

Tutkimukset:

Aki Arponen ja Tuja Rankama 1989 tarkastus

Löydöt:

Utsjoki, 100000726, Tenorinne, asuinpaikat, kivikautinen

MJtunnus:	100000726	Kohdenimi:	Tenorinne
Kunta	Utsjoki	Kohdetarkenne:	kiinteä muinaisjäännös
Vanha kunta:		MJtyyppi:	asuinpaikat
Rauhoitusluokka:	2	MJalatyyppe:	ei määritelty
Lukumäärä:	1	Ajoitus:	kivikautinen
Kunto:	ei määritelty	Maastomerk:	ei määritelty
Rajaustarkkuus:	ei määritelty		
P:	7702720	I:	3454740
Z:	135 - 145		
Peruskartta:	391110 Karigasniemi		
Etätieto:	Utsjoen kirkosta n. 68 km lounaaseen.		

Kuvaus:

Inarijoen koillisrannalla, Tenon sillasta 300 m pohjoiseen, on Tenorinne-niminen leirintäalue. Paikalla erottuu ainakin kolme vanhaa rantaterassia. Niistä ainakin kahdelta on löytöjä. Kysymyksessä on ilmeisesti laaja-alainen asuinpaikka, joka jatkunee kaakkoon tielaitoksen tontille. Leirintäalueen rakentaminen on tuhonnut osan asuinpaikasta, ja alueen jatkuva käyttö edistää sen tuhoutumista.

SKL luettelo 97.

Lähteet:

Huomautus:

Tutkimukset:

Aki Arponen ja Tuija Rankama 1989 tarkastus

Löydöt:

Utsjoki, 100000731, Polvarinniemi, asuinpaikat/asumuspainanteet, kivikautinen

MJtunnus:	100000731	Kohdenimi:	Polvarinniemi
Kunta	Utsjoki	Kohdetarkenne:	kiinteä muinaisjäännös
Vanha kunta:		MJtyyppi:	asuinpaikat
Rauhoitusluokka:	2	MJalatyyppe:	asumuspainanteet
Lukumäärä:	3	Ajoitus:	kivikautinen
Kunto:	ei määritelty	Maastomerk:	ei määritelty
Rajaustarkkuus:	ei määritelty		
P:	7704950	I:	3453960
Z:	145 - 150		
Peruskartta:	391110 Karigasniemi		
Etätieto:	Utsjoen kirkosta n. 67 km lounaaseen.		

Kuvaus:

Inarinjoen rannalla ja Karigasniemi-Utsjoki -maantien länsipuolella, Karigasniemen kylätaajamasta n. 2,5 km ylävirtaan sijaitsee Polvarinniemi. Niemen tyven eteläosassa, Karigasniemen koulusta n. 400 m etelälounaaseen on yksityistien risteuksen pohjoispuolella asuinpaikkamerkkejä (a). Tästä 10 m länteen on terassin reunalla ilmeinen asuinpaikkamerkkejä, kooltaan 4,5 x 3. Kuopasta pohjoiseen on kaksi kodansijaa n. 10 m maantiestä länteen (b) pkoo 7705400 ja ikoo 3453 960. Kodansijoissa on reunavalli, mutta liesikiveystä ei erotu.

SKL luettelo 98.

Lähteet:**Huomautus:****Tutkimukset:**

Aki Arponen ja Tuija Rankama 1989 tarkastus

Löydöt:

KM 24813 (Asuinpaikkalöytöjä)

Utsjoki, 100000733, Polvarinniemi (pohjoinen), työ- ja valmistuspaikat/pyyntikuopat, ei määritelty

MJtunnus:	100000733	Kohdenimi:	Polvarinniemi (pohjoinen)
Kunta	Utsjoki	Kohdetarkenne:	kiinteä muinaisjäännös
Vanha kunta:		MJtyyppi:	työ- ja valmistuspaikat
Rauhoitusluokka:	2	MJalatyyppe:	pyyntikuopat
Lukumäärä:	12	Ajoitus:	ei määritelty
Kunto:	ei määritelty	Maastomerk:	ei määritelty
Rajaustarkkuus:	ei määritelty		
P:	7705660	I:	3453760
Z:	140 - 145		
Peruskartta:	391110 Karigasniemi		
Etätieto:	Utsjoen kirkosta n. 67,5 km lounaaseen.		

Kuvaus:

Inarinjoen ja Karigasniemi-Utsjoki -maantien välissä, n. 500 m Karigasniemen koulusta luoteeseen. Paikka on Polvarinniemen pohjoispuolella, Inarinjoen ja tunturin rinteiden välisellä tasanteella. Terassin reunassa ja siitä n. 100 m kaakkoon olevalla harjanteella on 12 kuoppaa kahdessa ryhmässä. Kuopat ovat halkaisijaltaan 2 - 3,5 m, syvyyttä on 25 - 50 cm.

SKL luettelo 99.

Lähteet:**Huomautus:****Tutkimukset:**

Oula Näkkäläjärvi 1961 kartoitus

Aki Arponen ja Tuija Rankama 1989 tarkastus

Löydöt:

Utsjoki, 1000000773, Hannujärvi, työ- ja valmistuspaikat/pyyntikuopat, ei määritelty

MJtunnus:	1000000773	Kohdenimi:	Hannujärvi
Kunta	Utsjoki	Kohdetarkenne:	kiinteä muinaisjäänös
Vanha kunta:		MJtyyppi:	työ- ja valmistuspaikat
Rauhoitusluokka:	2	MJalatyyppe:	pyyntikuopat
Lukumäärä:	38	Ajoitus:	ei määritelty
Kunto:	ei määritelty	Maastomerk:	ei määritelty
Rajaustarkkuus:	ei määritelty		
P:	7702090	I:	3465930
Z:	290 - 310		
Peruskartta:	391301 Ailigas		
Etätieto:	Utsjoen kirkosta n. 62 km lounaaseen.		

Kuvaus:

Kaamanen-Karigasniemi -maantien pohjoispuolella (tiestä 500 - 700 m), Luomusjoen ja Hannujärven välisellä harjanteella. Paikalla on ainakin 38 kuoppaa kahdessa 300 m ja 400 m pitkässä ketjussa.

SKL luettelo 100.

Lähteet:**Huomautus:****Tutkimukset:**

Oula Näkkäläjärvi 1961 kartoitus

Oula Näkkäläjärvi 1964 ei määritelty

Kirjoitus

Aki Arponen ja Tuija Rankama 1989 tarkastus

Petri Halinen 1993 tarkastus

Löydöt:**Utsjoki, 1000000797, Tsuoggakoahtejavri, työ- ja valmistuspaikat/lapinpadot, ei määritelty**

MJtunnus:	1000000797	Kohdenimi:	Tsuoggakoahtejavri
Kunta	Utsjoki	Kohdetarkenne:	kiinteä muinaisjäänös
Vanha kunta:		MJtyyppi:	työ- ja valmistuspaikat
Rauhoitusluokka:	1	MJalatyyppe:	lapinpadot
Lukumäärä:	1	Ajoitus:	ei määritelty
Kunto:	ei määritelty	Maastomerk:	ei määritelty
Rajaustarkkuus:	ei määritelty		
P:	7710480	I:	3500460
Z:	236		
Peruskartta:	391301 Ailigas		
Etätieto:	Utsjoen kirkosta n. 44 km etelään.		

Kuvaus:

Petsikon autiotuvasta n. 9 km länteen. Tsuoggakoahtejavri kuuluu Tsuoggajoen yläjuoksun järviketjuun ja on sen keskivaiheilla. Pato on rakennettu noin päänkokoisista kivistä joen poikki kohdassa, jossa joki laskee järveen. Pato on kaareva, leveys vähän toista metriä. Länsirannan ja padon pään välissä on n. 80 cm:n levyinen aukko.

SKL luettelo 101.

Lähteet:**Huomautus:****Tutkimukset:**

Tuija Rankama 1989 inventointi

Löydöt:

Utsjoki, 100000800, Pulmankijärvi (etelä), asuinpaikat/kodanpohjat, ei määritelty

MJtunnus:	100000800	Kohdenimi:	Pulmankijärvi (etelä)
Kunta	Utsjoki	Kohdetarkenne:	kiinteä muinaisjäännös
Vanha kunta:		MJtyyppi:	asuinpaikat
Rauhoitusluokka:	2	MJalatyyppe:	kodanpohjat
Lukumäärä:	3	Ajoitus:	ei määritelty
Kunto:	ei määritelty	Maastomerk:	ei määritelty
Rajaustarkkuus:	ei määritelty		
P:	7762280	I:	3539780
Z:	20		
Peruskartta:	394110 Pulmankijärvi		
Etätieto:	Utsjoen kirkosta n. 40 km itäkoilliseen.		
Kuvaus:			

Kohde sijaitsee Pulmankijärven eteläpuolella järven pohjukan ja Pulmankijoen mutkan muodostaman niemekkeen eteläreunalla aivan Pulmankijoen rannassa. Sen etäisyys Jarmo Kankaanpään kartoittamista kodansijoista (Utsjoki 67 Vähä-Sarja) on vain 200 m. Kodansijoja on ainakin kolme, joista ainakin yksi on lähellä nopeasti erodoituvaa joen rantatörmää ja tuhoutumisvaarassa.

SKL luettelo 39.

Lähteet:

Huomautus:

Tutkimukset:

Tuija Rankama 1988 inventointi

Jarmo Kankaanpää ja Tuija Rankama 1999 inventointi

Löydöt:

Utsjoki, 100000803, Leäibejohka 2, työ- ja valmistuspaikat/pyyntikuopat, ajoittamaton

MJtunnus:	100000803	Kohdenimi:	Leäibejohka 2
Kunta	Utsjoki	Kohdetarkenne:	kiinteä muinaisjäännös
Vanha kunta:		MJtyyppi:	työ- ja valmistuspaikat
Rauhoitusluokka:	2	MJalatyyppe:	pyyntikuopat
Lukumäärä:	19	Ajoitus:	ajoittamaton
Kunto:	ei määritelty	Maastomerk:	ei määritelty
Rajaustarkkuus:	ei määritelty		
P:	7762730	I:	3541090
Z:	80 - 100		
Peruskartta:	394301 Leäibevarri		
Etätieto:	Utsjoen kirkosta n. 42 km itäkoilliseen.		
Kuvaus:			

Leipijoki on joki, joka laskee Pulmankijokeen n. 800 m:n päässä kaakkoon siitä paikasta, missä tämä vuorostaan laskee Pulmankijärven eteläpäähän. Peurahautaryhmä alkaa Leipivaaran kaakkoispuolella olevan kalliopaljastuman eteläpuolelta ja seuraa Leipijokivartha lounaaseen n. 700 m:n matkan. Se kulkee Leipijoen ja Leipivaaran välissä, hieman joen varressa olevan jängän ja pajukon yläpuolella.

Useimmat haudoista ovat isoja ja syviä ja niihin on kasattu koivunoksia. Haudat ovat pieninä ryhminä, joiden väliä saattaa olla jopa 40 - 50 m. Etäisyys tämän ryhmän lounaisimmam ja ryhmän Utsjoki 126 Leäibejohka 1 koillisimmam haudan välillä on vain 250 m.

SKL luettelo 77.

Lähteet:

Huomautus:

Tutkimukset:

Tuija Rankama 1989 inventointi

Löydöt:

Utsjoki, 100000811, Alempi Tsuoggakohtejavri, asuinpaikat, kivikautinen

MJtunnus:	100000811	Kohdenimi:	Alempi Tsuoggakohtejavri
Kunta	Utsjoki	Kohdetarkenne:	kiinteä muinaisjäänös
Vanha kunta:		MJtyyppi:	asuinpaikat
Rauhoitusluokka:	2	MJalatyypipi:	ei määritelty
Lukumäärä:	2	Ajoitus:	kivikautinen
Kunto:	ei määritelty	Maastomerk:	ei määritelty
Rajaustarkkuus:	ei määritelty		
P:	7711040	I:	3500540
Z:	238 - 240		
Peruskartta:	393102 Mierasjärvi		
Etätieto:	Utsjoen kirkosta n. 43 km etelään.		

Kuvaus:

Mierasjärven talosta n. 6,5 km länteen on Alempi Tsuoggakohtejavri. Sen länsirannalla on kaksi matalaa niemeä, joilla kasvaa pajukkoa ja ruohoa. Niistä pohjoisimman kohdalla, 3 - 4 järven rannan yläpuolella, erottuu poropolulla punaiseksi palanutta hiekkaa ja asuinpaikkamerkkejä. Tästä n. 10 m länteen on soikea, sammaloitunut ja jopa 50 cm:n läpimittaisista kivistä koottu röykkiö, jonka korkeus on 80 cm ja pohjan ala n. 2,5 x 3 m.

SKL luettelo 102.

Lähteet:

Huomautus:

Tutkimukset:

Tuija Rankama 1989 inventointi

Löydöt:

KM 24817 (Asuinpaikkalöytöjä)

Utsjoki, 100000813, Ravdoronggejavrrrik, työ- ja valmistuspaikat/pyyntikuopat, ei määritelty

MJtunnus:	100000813	Kohdenimi:	Ravdoronggejavrrrik
Kunta	Utsjoki	Kohdetarkenne:	kiinteä muinaisjäänös
Vanha kunta:		MJtyyppi:	työ- ja valmistuspaikat
Rauhoitusluokka:	2	MJalatyypipi:	pyyntikuopat
Lukumäärä:	8	Ajoitus:	ei määritelty
Kunto:	ei määritelty	Maastomerk:	ei määritelty
Rajaustarkkuus:	ei määritelty		
P:	7710340	I:	3508600
Z:	225		
Peruskartta:	393102 Mierasjärvi		
Etätieto:	Utsjoen kirkosta n. 44 km eteläkaakkoon.		

Kuvaus:

Petsikon autiotuvasta n. 700 m länteen on Ravdoronggejärvien välissä n. 150 m leveä kannas. Kannaksella on kahdeksan kuopan muodostama ketju, joka kattaa koko kannaksen. Kuopat ovat pitkänomaisia, kooltaan 2,5 - 4,2 x 1,5 -3,8. Joukossa on myös pyöreitä kuoppia.

SKL luettelo 103.

Lähteet:

Huomautus:

Tutkimukset:

Tuija Rankama 1989 inventointi

Löydöt:

Utsjoki, 100000816, Mieraskosket, työ- ja valmistuspaikat/pyyntikuopat, ei määritelty

MJtunnus:	100000816	Kohdenimi:	Mieraskosket
Kunta	Utsjoki	Kohdetarkenne:	kiinteä muinaisjäänös
Vanha kunta:		MJtyyppi:	työ- ja valmistuspaikat
Rauhoitusluokka:	2	MJalatyyppe:	pyyntikuopat
Lukumäärä:	6	Ajoitus:	ei määritelty
Kunto:	ei määritelty	Maastomerk:	ei määritelty
Rajaustarkkuus:	ei määritelty		
P:	7722720	I:	3509120
Z:	145		
Peruskartta:	393103 Mieraslompola		
Etätieto:	Utsjoen kirkosta n. 33 km eteläkaakkoon.		

Kuvaus:

Mierasjärven pohjoispäästä jatkuvassa Utsjoessa on Mieraskoskista ylimmäinen, joka alkaa luusuasta. Kosken pohjoispuolinen maasto on kapeiden harjanteiden ja välissä olevien jyrkkien syvänteiden kuvioima. Tässä maastossa, kosken rannasta n. 100 m pohjoiseen on aivan Kaamanen-Utsjoki -maantien eteläpuolella kuusi pyyntikuoppaa vajaan 200 m:n mittaisessa rivissä. Enin osa kuopista on kookkaita, halkaisijaltaan 3 - 5 m.

SKL luettelo 104.

Lähteet:**Huomautus:****Tutkimukset:**

Tuija Rankama 1989 inventointi

Löydöt:**Utsjoki, 100000821, Vuogojavri 1, asuinpaikat, kivikautinen**

MJtunnus:	100000821	Kohdenimi:	Vuogojavri 1
Kunta	Utsjoki	Kohdetarkenne:	kiinteä muinaisjäänös
Vanha kunta:		MJtyyppi:	asuinpaikat
Rauhoitusluokka:	2	MJalatyyppe:	ei määritelty
Lukumäärä:	1	Ajoitus:	kivikautinen
Kunto:	ei määritelty	Maastomerk:	ei määritelty
Rajaustarkkuus:	ei määritelty		
P:	7723020	I:	3498430
Z:	243		
Peruskartta:	391312 Vuogojavri		
Etätieto:	Utsjoen kirkosta n. 30 km etelälounaaseen.		

Kuvaus:

Kevon luonnonpuiston itäosassa on parin kilometrin mittainen pyöreähkö ja enimmäkseen matala Vuogojärvi. Järven itärannalla on vanha, yhä käytössä oleva kalakenttä. Järven rannat ovat hyvin soisia, mutta siellä täällä järveen pistää hiekkaisia niemekkeitä. Lähdetäessä kalakentästä etelään ensimmäisessä kuivassa niemekkeessä on asuinpaikka. Kuivan alueen leveys rannassa on vain n. 5 m.

SKL luettelo 105.

Lähteet:**Huomautus:****Tutkimukset:**

Tuija Rankama 1989 inventointi

Löydöt:

KM 24818 (Asuinpaikkalöytöjä)

Utsjoki, 100000822, Vuogojavri 2, löytöpaikat/irtolöytöpaikat, kivikautinen

MJtunnus:	100000822	Kohdenimi:	Vuogojavri 2
Kunta	Utsjoki	Kohdetarkenne:	irtolöytö
Vanha kunta:		MJtyyppi:	löytöpaikat
Rauhoitusluokka:	2	MJalatyyppi:	irtolöytöpaikat
Lukumäärä:	1	Ajoitus:	kivikautinen
Kunto:	ei määritelty	Maastomerk:	ei määritelty
Rajaustarkkuus:	ei määritelty		
P:	7722760	I:	3498360
Z:	243		
Peruskartta:	391312 Vuogojavri		
Etätieto:	Utsjoen kirkosta n. 30 km etelälounaaseen.		
Kuvaus:			

Kevon luonnonpuiston itäosassa on parin kilometrin mittainen pyöreähkö ja enimmäkseen matala Vuogojärvi. Järven itärannalla on vanha, yhä käytössä oleva kalakenttä. Järven rannat ovat hyvin soisia, mutta siellä täällä järveen pistää hiekkaisia niemekkeitä. Kvartsilöytöpaikka on järven hiekkarannalla, noin n. 250 m etelään kohteesta Vuogojavri 1. Kuivan alueen leveys rannassa on vain n. 5 m.

SKL luettelo 105.

Lähteet:

Huomautus:

Tutkimukset:

Tuija Rankama 1989 inventointi

Löydöt:

KM 24819 (Asuinpaikkalöytöjä)

Utsjoki, 100000823, Vuogojavri 3, asuinpaikat, kivikautinen

MJtunnus:	100000823	Kohdenimi:	Vuogojavri 3
Kunta	Utsjoki	Kohdetarkenne:	kiinteä muinaisjäännos
Vanha kunta:		MJtyyppi:	asuinpaikat
Rauhoitusluokka:	2	MJalatyyppi:	ei määritelty
Lukumäärä:	1	Ajoitus:	kivikautinen
Kunto:	ei määritelty	Maastomerk:	ei määritelty
Rajaustarkkuus:	ei määritelty		
P:	7722450	I:	3498320
Z:	243		
Peruskartta:	391312 Vuogojärvi		
Etätieto:	Utsjoen kirkosta n. 30 km etelälounaaseen.		
Kuvaus:			

Kevon luonnonpuiston itäosassa on parin kilometrin mittainen pyöreähkö ja enimmäkseen matala Vuogojärvi. Järven itärannalla on vanha, yhä käytössä oleva kalakenttä. Järven rannat ovat hyvin soisia, mutta siellä täällä järveen pistää hiekkaisia niemekkeitä. Kvartsilöytöpaikka on järven hiekkarannalla, noin n. 350 m etelään kohteesta Vuogojavri 2. Tällä kohden hillajänkien keskellä on hieman laajempi kuiva alue Vuogojavrijoen etelä- ja länsipuolella.

Lähteet:

Huomautus:

Tutkimukset:

Tuija Rankama 1989 inventointi

Löydöt:

KM 24820 (Asuinpaikkalöytöjä)

Utsjoki, 1000000824, Vuogojavri 4, löytöpaikat/irtolöytöpaikat, kivikautinen

MJtunnus:	1000000824	Kohdenimi:	Vuogojavri 4
Kunta	Utsjoki	Kohdetarkenne:	irtolöytö
Vanha kunta:		MJtyyppi:	löytöpaikat
Rauhoitusluokka:	2	MJalatyypit:	irtolöytöpaikat
Lukumäärä:	2	Ajoitus:	kivikautinen
Kunto:	ei määritelty	Maastomerk:	ei määritelty
Rajaustarkkuus:	ei määritelty		
P:	7722070	I:	3498330
Z:	244		
Peruskartta:	391312 Vuogojavri		
Etätieto:	Utsjoen kirkosta n. 30 km etelälounaaseen.		
Kuvaus:			

Kevon luonnonpuiston itäosassa on parin kilometrin mittainen pyöreähkö ja enimmäkseen matala Vuogojärvi. Järven itärannalla on vanha, yhä käytössä oleva kalakenttä. Järven rannat ovat hyvin soisia, mutta siellä täällä järveen pistää hiekkaisia niemetteitä. Neljäs kvartsilöytöpaikka ei ollut järven rannalla vaan hillaajänkien keskellä kuivemmassa kannaksella n. 50 m rannasta. N. 10 m tästä pohjoiseen oli hieman korkeampi harjanne, jonka keskellä ole peurahauden näköinen kuoppa. Kuopan ympärillä oli kuitenkin luontaiset turvevallit, joiden rajaaman alueen läpimitta oli n. 5 m. Mahdollisesti kysymyksessä oli väijytyspaikka.

SKL luettelo 105.

Lähteet:**Huomautus:****Tutkimukset:**

Tuija Rankama 1989 inventointi

Löydöt:

KM 24821 (Asuinpaikkalöytöjä)

Utsjoki, 1000000855, Poareskieddepoikki, työ- ja valmistuspaikat/pyyntikuopat, ei määritelty

MJtunnus:	1000000855	Kohdenimi:	Poareskieddepoikki
Kunta	Utsjoki	Kohdetarkenne:	kiinteä muinaisjäänös
Vanha kunta:		MJtyyppi:	työ- ja valmistuspaikat
Rauhoitusluokka:	ei määritelty	MJalatyypit:	pyyntikuopat
Lukumäärä:	12	Ajoitus:	ei määritelty
Kunto:	ei määritelty	Maastomerk:	ei määritelty
Rajaustarkkuus:	ei määritelty		
P:	7730480	I:	3503300
Z:	110 - 120		
Peruskartta:	393201 Kenesjärvi		
Etätieto:	Utsjoen kirkosta n. 23,5 km eteläkaakkoon.		
Kuvaus:			

Kohde sijaitsee Kenesjärven n. 3 km etelään Utsjoen Poareskieddepoikki-kosken ja Jorbaluobal-laajentuman itärannalla, nivasta jyrkästi nousevan rantatörmän tasanteella. Taunun tuvan kuopparyhmä alkaa tuvan pihamaalta ja jatkuu luoteeseen harjanteen länsipuolisella tasanteella koko Vanhankentännivan pituudelta. Taunun tuvan ulkorakennuksen alla on mahdollisesti 12. kuoppa, joka ei liity samaan jonoon. Kuopat ovat soikeita yhtä lukuunottamatta. Niiden pituus vaihtelee 3 ja 5 ja leveys 2,5 ja 4 m:n välillä. Hautojen syvyys on 0,6 - 1,2 m

SKL luettelo 106.

Lähteet:**Huomautus:****Tutkimukset:**

Tuija Rankama 1989 inventointi

Löydöt:

Utsjoki, 1000000863, Jorbaluobbal E, työ- ja valmistuspaikat/pyyntikuopat, ei määritelty

MJtunnus:	1000000863	Kohdenimi:	Jorbaluobbal E
Kunta	Utsjoki	Kohdetarkenne:	kiinteä muinaisjäänös
Vanha kunta:		MJtyyppi:	työ- ja valmistuspaikat
Rauhoitusluokka:	2	MJalatyyppe:	pyyntikuopat
Lukumäärä:	1	Ajoitus:	ei määritelty
Kunto:	ei määritelty	Maastomerk:	ei määritelty
Rajaustarkkuus:	ei määritelty		
P:	7730580	I:	3503390
Z:	115		
Peruskartta:	393201 Kenesjärvi		
Etätieto:	Utsjoen kirkosta n. 23,5 km etelään.		
Kuvaus:			

Kohde sijaitsee Kenestuvalla n. 3 km etelään Utsjoen Poareskieddepohki-kosken ja Jorbaluobbal-laajentuman itärannalla, nivasta jyrkästi nousevan rantatörmän tasanteella. Yksittäinen kuoppa on kummun reunassa, ketjun (kohde Poareskoeddepohki) pohjoispäästä n. 100 itään. Haudan läpimitta on n. 4 m ja syvyys n. 40 cm ja sen reunalla kasvaa suuri petäjä; hauta ei voi olla siis kovin nuori.

SKL luettelo 106.

Lähteet:

Huomautus:

Tutkimukset:

Tuija Rankama 1989 inventointi

Löydöt:

Utsjoki, 1000000864, Jorbaluobbal NE, työ- ja valmistuspaikat/pyyntikuopat, ei määritelty

MJtunnus:	1000000864	Kohdenimi:	Jorbaluobbal NE
Kunta	Utsjoki	Kohdetarkenne:	kiinteä muinaisjäänös
Vanha kunta:		MJtyyppi:	työ- ja valmistuspaikat
Rauhoitusluokka:	ei määritelty	MJalatyyppe:	pyyntikuopat
Lukumäärä:	5	Ajoitus:	ei määritelty
Kunto:	ei määritelty	Maastomerk:	ei määritelty
Rajaustarkkuus:	ei määritelty		
P:	7730670	I:	3503260
Z:	115		
Peruskartta:	393201 Kenesjärvi		
Etätieto:	Kohde sijaitsee Utsjoen kirkosta 23,5 km etelään		
Kuvaus:			

Kohde sijaitsee Kenestuvalla n. 3 km etelään Utsjoen Poareskieddepohki-kosken ja Jorbaluobbal-laajentuman itärannalla, nivasta jyrkästi nousevan rantatörmän tasanteella. Ryhmän viisi kuoppaa ovat lompolon koillisrannan harjanteen takana, sen ja purolaakson välissä olevassa notkelmassa. Haudat ovat soikeita tai pyöreitä. Niiden pituus vaihtelee 4 ja 4,5 m ja leveys on n. 3 m. Pyöreät haudat ovat 3 m läpimitaltaan. Hautojen syvyys on 50 - 80 cm.

Lähteet:

Huomautus:

Tutkimukset:

Tuija Rankama 1989 inventointi

Löydöt:

Utsjoki, 100000865, Poareskieddejavri, asuinpaikat/talonpohjat, ei määritelty

MJtunnus:	100000865	Kohdenimi:	Poareskieddejavri
Kunta	Utsjoki	Kohdetarkenne:	kiinteä muinaisjäänös
Vanha kunta:		MJtyyppi:	asuinpaikat
Rauhoitusluokka:	2	MJalatyyppi:	talonpohjat
Lukumäärä:	1	Ajoitus:	ei määritelty
Kunto:	ei määritelty	Maastomerk:	ei määritelty
Rajaustarkkuus:	ei määritelty		
P:	7731690	I:	3502680
Z:	100 - 110		
Peruskartta:	393201 Kenesjärvi		
Etätieto:	Utsjoen kirkosta n. 22 km eteläkaakkoon.		

Kuvaus:

Leppälän talosta vajaan 400 m lounaaseen on Utsjoen laajentuman, Poareskieddejavrin, luoteispuolella lampi. Sen pohjoispäässä on pienellä tasanteella vallin reunustama asunnonpohja, kooltaan 3 x 6,8 m. Tulisijaa ei erotu. Ovi on sijainnut luoteenpuoleisen lyhyen seinän koillisnurkassa.

SKL luettelo 107.

Lähteet:**Huomautus:****Tutkimukset:**

Aki Arponen ja Tuija Rankama 1989 inventointi

Löydöt:**Utsjoki, 100000866, Tsieggakuoihka, työ- ja valmistuspaikat/pyyntikuopat, ei määritelty**

MJtunnus:	100000866	Kohdenimi:	Tsieggakuoihka
Kunta	Utsjoki	Kohdetarkenne:	kiinteä muinaisjäänös
Vanha kunta:		MJtyyppi:	työ- ja valmistuspaikat
Rauhoitusluokka:	2	MJalatyyppi:	pyyntikuopat
Lukumäärä:	2	Ajoitus:	ei määritelty
Kunto:	ei määritelty	Maastomerk:	ei määritelty
Rajaustarkkuus:	ei määritelty		
P:	7732180	I:	3502660
Z:	100 - 105		
Peruskartta:	393201 Kenesjärvi		
Etätieto:	Utsjoen kirkosta n. 21,5 km eteläkaakkoon.		

Kuvaus:

Utsjoen Tsieggakuoihka-kosken keskivaiheilta 200 - 300 m länteen on pitkänomainen Patolampi. Lammen eteläpäässä on kaksi vallin ympäröimää pyyntikuoppaa.

SKL luettelo 108.

Lähteet:**Huomautus:****Tutkimukset:**

Aki Arponen ja Tuija Rankama 1989 inventointi

Löydöt:

Utsjoki, 100000867, Patolampi, työ- ja valmistuspaikat/pyyntikuopat, ei määritelty

MJtunnus:	100000867	Kohdenimi:	Patolampi
Kunta	Utsjoki	Kohdetarkenne:	kiinteä muinaisjäännös
Vanha kunta:		MJtyyppi:	työ- ja valmistuspaikat
Rauhoitusluokka:	2	MJalatyyppe:	pyyntikuopat
Lukumäärä:	9	Ajoitus:	ei määritelty
Kunto:	ei määritelty	Maastomerk:	ei määritelty
Rajaustarkkuus:	ei määritelty		
P:	7732790	I:	3502800
Z:	105 - 120		
Peruskartta:	393201 Kenesjärvi		
Etätieto:	Utsjoen kirkosta n. 21,5 km eteläkaakkoon		
Kuvaus:			

Utsjoen Tsieggakuoihka-kosken keskivaiheilta 200 - 300 m länteen on pitkänomainen Patolampi. Lammen pohjoispäässä on harjanteella yhdeksän kuopan muodostama ketju. Se on pohjois-eteläsuuntainen ja 130 m:n mittainen.

SKL luettelo 108.

Lähteet:**Huomautus:****Tutkimukset:**

Aki Arponen ja Tuija Rankama 1989 inventointi

Löydöt:**Utsjoki, 100000875, Kenesjärvi (etelä), Saari, asuinpaikat/kodanpohjat, ei määritelty**

MJtunnus:	100000875	Kohdenimi:	Kenesjärvi (etelä), Saari
Kunta	Utsjoki	Kohdetarkenne:	kiinteä muinaisjäännös
Vanha kunta:		MJtyyppi:	asuinpaikat
Rauhoitusluokka:	2	MJalatyyppe:	kodanpohjat
Lukumäärä:	5	Ajoitus:	ei määritelty
Kunto:	ei määritelty	Maastomerk:	ei määritelty
Rajaustarkkuus:	ei määritelty		
P:	7733920	I:	3503350
Z:	93 - 101		
Peruskartta:	393201 Kenesjärvi		
Etätieto:	Utsjoen kirkosta n. 20 km eteläkaakkoon		
Kuvaus:			

Kenesjärven eteläpään länsirannalla sijaitse jyrkkäpiirteinen kolmion muotoinen, sorapohjainen saari. Saaren keskivaiheen tasanteella on 2 tai 3 kodansijaa. Saaren koillisrannalla on rinteeseen kaivettu nelikulmainen asumuksenpohja. Se on kooltaan n. 4 x 4 m laaja ja sivuilla erottuvat vallit. Saaren itään pistävän niemen ylärinteeseen tasanteella on pyyntikuoppa.

SKL luettelo 109.

Lähteet:**Huomautus:****Tutkimukset:**

Aki Arponen ja Tuija Rankama 1989 inventointi

Löydöt:

Utsjoki, 100000889, Rassiniva, työ- ja valmistuspaikat/pyyntikuopat, ei määritelty

MJtunnus:	100000889	Kohdenimi:	Rassiniva
Kunta	Utsjoki	Kohdetarkenne:	kiinteä muinaisjäännös
Vanha kunta:		MJtyyppi:	työ- ja valmistuspaikat
Rauhoitusluokka:	2	MJalatyypipi:	pyyntikuopat
Lukumäärä:	3	Ajoitus:	ei määritelty
Kunto:	ei määritelty	Maastomerk:	ei määritelty
Rajaustarkkuus:	ei määritelty		
P:	7743360	I:	3500370
Z:	80 - 85		
Peruskartta:	393202 Patoniva		
Etätieto:	Utsjoen kirkosta n. 10 km etelään.		

Kuvaus:

Utsjoessa on laajentuma, Jomppalanjärvi, jonka erottaa eteläpuolisesta Kevojärvestä salmi, Rassiniva. Nivaan lännestä pistävällä kapealla ja jyrkkärantaisella niemellä on kolmen pyyntikuopan muodostama jono poikki niemen tyven. Kuopat ovat selvästi erottuvia ja kooltaan 3,5 - 3,8 x 3 - 4 m, syvyyttä niillä on 0,7 - 1,2 m.

SKL luettelo 110.

Lähteet:**Huomautus:****Tutkimukset:**

Tuija Rankama 1990 inventointi

Oula Näkkäläjärvi 1961 kartoituis

Tuija Rankama 1989 inventointi

Löydöt:**Utsjoki, 100000890, Suohpajavri, työ- ja valmistuspaikat/pyyntikuopat, ei määritelty**

MJtunnus:	100000890	Kohdenimi:	Suohpajavri
Kunta	Utsjoki	Kohdetarkenne:	kiinteä muinaisjäännös
Vanha kunta:		MJtyyppi:	työ- ja valmistuspaikat
Rauhoitusluokka:	2	MJalatyypipi:	pyyntikuopat
Lukumäärä:	3	Ajoitus:	ei määritelty
Kunto:	ei määritelty	Maastomerk:	ei määritelty
Rajaustarkkuus:	ei määritelty		
P:	7748240	I:	3500650
Z:	75		
Peruskartta:	393202 Patoniva		
Etätieto:	Utsjoen kirkosta n. 6 km etelään.		

Kuvaus:

Utsjoessa on laajentuma, Suohpajavri, johon pistää lännestä niemi. Sen tyvessä, jyrkän rinteiden juurella, on kolme syvää pyyntikuoppaa luode-kaakkosuuntaisessa rivissä. Kuopat ovat soikeita ja vallien ympäröimiä.

SKL luettelo 111.

Lähteet:**Huomautus:****Tutkimukset:**

Aki Arponen ja Tuija Rankama 1989 inventointi

Löydöt:

Utsjoki, 100000897, Padjeseävtteg, asuinpaikat/talonpohjat, rautakautinen

MJtunnus:	100000897	Kohdenimi:	Padjeseävtteg
Kunta	Utsjoki	Kohdetarkenne:	kiinteä muinaisjäännös
Vanha kunta:		MJtyyppi:	asuinpaikat
Rauhoitusluokka:	2	MJalatyyppi:	talonpohjat
Lukumäärä:	1	Ajoitus:	rautakautinen
Kunto:	ei määritelty	Maastomerk:	ei määritelty
Rajaustarkkuus:	ei määritelty		
P:	7753120	I:	3496900
Z:	250 - 255		
Peruskartta:	391412 Roavveoivi		
Etätieto:	Utsjoen kirkosta n. 3,5 km länsilounaaseen.		
Kuvaus:			

Padjeseävtteg-joen pohjoispuolella, vaaran kaakkoisrinteellä, on tasanteella rakennuksen pohja, ulkomoitoitaan n. 9,5 x 14 m. Se on kulmistaan pyöristetyn suorakaiteen muotoinen, lattiataso on ympäröivää maanpintaa alempana. Seinävallit ovat n. 30 cm:n korkuiset ja n. 1,5 m leveät. Mahdollinen liesikiveys erottuu pohjan koillispuolella. Padjeseävtteg-joki virtaa etelässä parin sadan metrin päässä ja parikymmentä metriä alempana kurussa. Kysymyksessä on ilmeisesti ns. stalotomtyyppinen rakennus.

SKL luettelo 178.

Lähteet:

Huomautus:

Tutkimukset:

Tuija Rankama 1989 inventointi

Löydöt:

Utsjoki, 100000898, Matkailuhotelli (kaakko), työ- ja valmistuspaikat/pyyntikuopat, ei määritelty

MJtunnus:	100000898	Kohdenimi:	Matkailuhotelli (kaakko)
Kunta	Utsjoki	Kohdetarkenne:	kiinteä muinaisjäännös
Vanha kunta:		MJtyyppi:	työ- ja valmistuspaikat
Rauhoitusluokka:	2	MJalatyyppi:	pyyntikuopat
Lukumäärä:	5	Ajoitus:	ei määritelty
Kunto:	ei määritelty	Maastomerk:	ei määritelty
Rajaustarkkuus:	ei määritelty		
P:	7758560	I:	3501660
Z:	80 - 81		
Peruskartta:	393203 +394101 Utsjoki		
Etätieto:	Utsjoen kirkosta n. 4,8 km pohjoiskoilliseen.		
Kuvaus:			

Utsjoen matkailuhotelli on Utsjoen mutkaan pohjoisesta pistävällä jyrkkärantaisella niemellä. Niemen kärjessä, sen tasaisen laen reunassa, on hotellista 150 - 220 m:n päässä viiden pyyntikuopan muodostama ketju, joka noudattaa törmän taitetta. Kuopat ovat soikeita, pituus on 2 - 4 m ja leveys 1,5 - 3 m. Kuoppien etäisyys toisistaan on 10 - 27 m.

Lähteet:

Huomautus:

Tutkimukset:

Markku Torvinen 1987 tarkastus

Tuija Rankama 1989 inventointi

Löydöt:

Utsjoki, 100000899, Utsjoensuu (itä), asuinpaikat, kivi- ja/tai pronssikautinen

MJtunnus:	100000899	Kohdenimi:	Utsjoensuu (itä)
Kunta	Utsjoki	Kohdetarkenne:	kiinteä muinaisjäännös
Vanha kunta:		MJtyyppi:	asuinpaikat
Rauhoitusluokka:	2	MJalatyyppe:	ei määritelty
Lukumäärä:	3	Ajoitus:	kivi- ja/tai pronssikautinen
Kunto:	ei määritelty	Maastomerk:	ei määritelty
Rajaustarkkuus:	ei määritelty		
P:	7758992	I:	3502097
Z:	70 - 75		
Peruskartta:	393203 +394101 Utsjoki		
Etätieto:	Utsjoen kirkosta n. 5,8 km pohjoiskoilliseen.		
Kuvaus:			

Utsjoen suun itäpuolella, rannasta n. 40 m, on sorakuoppa. Sen pohjoisreunassa, metsätien molemmin puolin, on itä-länsisunnassa n. 80 m:n matkalla havaittavissa asuinpaikkamerkkejä ja -löytöjä. Leveyttä löytöalueella on n. 20 m. Soranotto ja muu myöhempi toiminta on tuhonnut osan asuinpaikasta. Kuopasta n. 60 m lounaaseen on maakannas Utsjoen ja kuopalle vievän tien välissä. Kannaksella on kaksi kodansijaa, joista yksi on pyöreä ja halkaisijaltaan n. 4 m. Toinen on kuusikulmainen ja edellistä suurempi.

SKL luettelo 114.

Lähteet:**Huomautus:****Tutkimukset:**

Tuija Rankama 1989 inventointi

Löydöt:

KM 24814 (Asuinpaikkalöytöjä)

Utsjoki, 100000901, Luosnjarsuolu, asuinpaikat/kodanpohjat, historiallinen

MJtunnus:	100000901	Kohdenimi:	Luosnjarsuolu
Kunta	Utsjoki	Kohdetarkenne:	kiinteä muinaisjäännös
Vanha kunta:		MJtyyppi:	asuinpaikat
Rauhoitusluokka:	2	MJalatyyppe:	kodanpohjat
Lukumäärä:	6	Ajoitus:	historiallinen
Kunto:	ei määritelty	Maastomerk:	ei määritelty
Rajaustarkkuus:	ei määritelty		
P:	7763020	I:	3508910
Z:	57,5		
Peruskartta:	393203 +394101 Utsjoki		
Etätieto:	Utsjoen kirkosta vajaat 13 km koilliseen.		
Kuvaus:			

Kuntakeskuksesta n. 8 km alavirtaan on Tenossa suurehko ja matala Luosnjarsuolu-saari. Saarella on pieniä kalakämppejä, latoja ja aittoja. Rakennusten pohjoispuolella on kaksi lähes kokonaan katajikon peittämää pyöreätä kodanpohjaa, halkaisijaltaan n. 5 m. Samalla kentällä nykyisten rakennusten kanssa, niiden eteläpuolella, on nelikulmaisen ja liesikumullisen kodan pohja sekä mökin kiviperustukset.

SKL luettelo 115.

Lähteet:**Huomautus:****Tutkimukset:**

Tuija Rankama 1989 inventointi

Löydöt:

Utsjoki, 1000000902, Lohiniva, asuinpaikat/kodanpohjat, ei määritelty

MJtunnus:	1000000902	Kohdenimi:	Lohiniva
Kunta	Utsjoki	Kohdetarkenne:	kiinteä muinaisjäännös
Vanha kunta:		MJtyyppi:	asuinpaikat
Rauhoitusluokka:	2	MJalatyyppi:	kodanpohjat
Lukumäärä:	2	Ajoitus:	ei määritelty
Kunto:	ei määritelty	Maastomerk:	ei määritelty
Rajaustarkkuus:	ei määritelty		
P:	7771500	I:	3520020
Z:	45		
Peruskartta:	394108 Njallavarri		
Etätieto:	Utsjoen kirkosta n. 27 km koilliseen.		
Kuvaus:			

Tenon varressa on Lohinivan yksityiskämpä. Välimaan museotila on paikasta kilometrin verran länteen. Tenon ja Utsjoki-Nuorgam-maantien välisessä maastossa on lampi. Sen kaakkoisrannalla erottuu kaksi kodansijaa. Läntisempi on pyöreä ja halkaisijaltaan n. 4,5 m. Tästä n. 10 m itään oleva toinen kuoppa on suorakaiteen muotoinen ja kaksiosainen, kooltaan n. 7 x 4 m.

SKL luettelo 116.

Lähteet:

Huomautus:

Tutkimukset:

Tuija Rankama 1989 inventointi

Löydöt:

Utsjoki, 1000000904, Kalddasluobbal 1, työ- ja valmistuspaikat/pyyntikuopat, ei määritelty

MJtunnus:	1000000904	Kohdenimi:	Kalddasluobbal 1
Kunta	Utsjoki	Kohdetarkenne:	kiinteä muinaisjäännös
Vanha kunta:		MJtyyppi:	työ- ja valmistuspaikat
Rauhoitusluokka:	2	MJalatyyppi:	pyyntikuopat
Lukumäärä:	5	Ajoitus:	ei määritelty
Kunto:	ei määritelty	Maastomerk:	ei määritelty
Rajaustarkkuus:	ei määritelty		
P:	7767180	I:	3536220
Z:	75 - 80		
Peruskartta:	394110 Pulmankijärvi		
Etätieto:	Utsjoen kirkosta n. 38 km itäkoilliseen.		
Kuvaus:			

Pulmankijärven keskivaiheille lännestä laskevassa Kalddasjohkassa on laajentuma, Kalddasluobbal-joen muinaisen Jäämeren tasoon kerrostuneen deltan tyvessä. Lompolosta n. 200 m itään on harjanteen tyvellä viiden kuopan ryhmä. Kuopista kaksi on pyöreää ja kolme soikeaa, laajuudeltaan n. 2,5 - 5 m.

SKL luettelo 117.

Lähteet:

Huomautus:

Tutkimukset:

Tuija Rankama 1989 inventointi

Löydöt:

Utsjoki, 100000905, Kalddasluobbal 2, työ- ja valmistuspaikat/pyyntikuopat, ei määritelty

MJtunnus:	100000905	Kohdenimi:	Kalddasluobbal 2
Kunta	Utsjoki	Kohdetarkenne:	kiinteä muinaisjäännös
Vanha kunta:		MJtyyppi:	työ- ja valmistuspaikat
Rauhoitusluokka:	2	MJalatyyppe:	pyyntikuopat
Lukumäärä:	1	Ajoitus:	ei määritelty
Kunto:	ei määritelty	Maastomerk:	ei määritelty
Rajaustarkkuus:	ei määritelty		
P:	7767220	I:	3536480
Z:	75 - 80		
Peruskartta:	394110 Pulmankijärvi		
Etätieto:	Utsjoen kirkosta n. 38 km itäkoilliseen		
Kuvaus:			

Pulmankijärven keskivaiheille lännestä laskevassa Kalddasjohkassa on laajentuma, Kalddasluobbal-joen muinaisen Jäämeren tasoon kerrostuneen deltan tyvessä. Lompolosta n. 200 itään pn Kalddasluobbal 1. Tästä kohteesta n. 300 m itään on terassin laidalla yksi pyöreä kuoppa, halkaisijaltaan n. 4 m ja syvyydeltään n. 60 cm.

Lähteet:**Huomautus:****Tutkimukset:**

Tuija Rankama 1989 inventointi

Löydöt:**Utsjoki, 100000906, Kaskimluobbal (länsi), työ- ja valmistuspaikat/pyyntikuopat, ei**

MJtunnus:	100000906	Kohdenimi:	Kaskimluobbal (länsi)
Kunta	Utsjoki	Kohdetarkenne:	kiinteä muinaisjäännös
Vanha kunta:		MJtyyppi:	työ- ja valmistuspaikat
Rauhoitusluokka:	2	MJalatyyppe:	pyyntikuopat
Lukumäärä:	2	Ajoitus:	ei määritelty
Kunto:	ei määritelty	Maastomerk:	ei määritelty
Rajaustarkkuus:	ei määritelty		
P:	7740100	I:	3499280
Z:	130		
Peruskartta:	391411 Mielkejokskaidi		
Etätieto:	Utsjoen kirkosta n. 12 km etelään.		
Kuvaus:			

Kevojoki laskee lännestä Kevojärveen Kevonsuussa. Tästä n. 1,5 km ylävirtaan on Kevonjoessa laajentuma, Kaskimluobbal. Siinä olevan saaren eteläkärjestä n. 450 m lounaaseen on tasanteella jyrkän tunturirinteen juuressa, kaksi pyyntikuoppaa.

SKL luettelo 118.

Lähteet:**Huomautus:****Tutkimukset:**

Ormio 1989 ei määritelty

Ilmoitus

Löydöt:

Utsjoki, 100000908, Ristinäsjärvet, työ- ja valmistuspaikat/pyyntikuopat, ei määritelty

MJtunnus:	100000908	Kohdenimi:	Ristinäsjärvet
Kunta	Utsjoki	Kohdetarkenne:	kiinteä muinaisjäännös
Vanha kunta:		MJtyyppi:	työ- ja valmistuspaikat
Rauhoitusluokka:	2	MJalatyyppe:	pyyntikuopat
Lukumäärä:	3	Ajoitus:	ei määritelty
Kunto:	ei määritelty	Maastomerk:	ei määritelty
Rajaustarkkuus:	ei määritelty		
P:	7708730	I:	3473520
Z:	375		
Peruskartta:	391304 Ruohtir		
Etätieto:	Utsjoen kirkosta n. 52,5 km lounaaseen.		
Kuvaus:			

Kevon reitti ylittää puostoalueen rajan Ristinäsjärvien välisellä kannaksella, puiston luoteisimmassa kolkassa. Samalla kannaksella on reittipolun molemmilla puolilla, 10 m:n päässä toisistaan kaksi pyyntikuoppaa, joiden laajuus on 2 - 3 m. Tästä n. 50 m koilliseen on pyyntikuoppa polulla. Maasto on hiekkapohjaista jälälän peittämää tunturikoivikkoa.

Lähteet:**Huomautus:****Tutkimukset:**

Hilkka Oksala 1989 tarkastus

Löydöt:**Utsjoki, 100000909, Ristinäsjärvet (koillinen), työ- ja valmistuspaikat/pyyntikuopat, ei määritelty**

MJtunnus:	100000909	Kohdenimi:	Ristinäsjärvet (koillinen)
Kunta	Utsjoki	Kohdetarkenne:	kiinteä muinaisjäännös
Vanha kunta:		MJtyyppi:	työ- ja valmistuspaikat
Rauhoitusluokka:	ei määritelty	MJalatyyppe:	pyyntikuopat
Lukumäärä:	8	Ajoitus:	ei määritelty
Kunto:	ei määritelty	Maastomerk:	ei määritelty
Rajaustarkkuus:	ei määritelty		
P:	7709480	I:	3474690
Z:	340 - 345		
Peruskartta:	391304 Ruohtir		
Etätieto:	Utsjoen kirkosta n. 52 lounaaseen.		
Kuvaus:			

Kevon reitin lounaisen alkupään varressa, n. 3 km Ruoktajärven autiotuvasta koilliseen on leiripaikka. Lounaasta tultaessa on n. 200 m ennen leiripaikkaa polun varressa pienehkö kuoppa hiekkaharjanteella. Itse leiripaikalla on kuuden kuopan ketju polun suuntaisessa jonossa, jyrkän harjanteen juurella, n. 3 m:n etäisyydellä toisistaan. Kuopat on matalahkoja. Viereisen purouoman lounaispuolella on lisäksi edellisistä poiketen kookas ja syvä lisäkuoppa.

Lähteet:**Huomautus:****Tutkimukset:**

Hilkka Oksala 1989 tarkastus

Löydöt:

Utsjoki, 100000910, Ylä-Kuolna, asuinpaikat, kivikautinen?

MJtunnus:	100000910	Kohdenimi:	Ylä-Kuolna
Kunta	Utsjoki	Kohdetarkenne:	kiinteä muinaisjäänös
Vanha kunta:		MJtyyppi:	asuinpaikat
Rauhoitusluokka:	2	MJalatyyppe:	ei määritelty
Lukumäärä:	1	Ajoitus:	kivikautinen?
Kunto:	ei määritelty	Maastomerk:	ei määritelty
Rajaustarkkuus:	ei määritelty		
P:	7675820	I:	3449920
Z:	170		
Peruskartta:	382210 +382207 Kuoddoveäiskaidi		
Etätieto:	Utsjoen kirkosta n. 91 km lounaaseen.		

Kuvaus:

Inarinjoen varressa on Aslakkalan talo kunnan lounaisimmassa kolkassa. Talosta n. 2,5 km ylävirtaan laskee Inarijokeen idästä Kahkurinoja, jonka suun Pohjoisrannalla Karigasniemi-Angeli -polkujen ja Inarinjoen välisessä maastossa on asuinpaikkalöytöjä.

SKL luettelo 193.

Lähteet:**Huomautus:****Tutkimukset:**

Aarne Erä-Esko ja Liisa Pesonen 1972 inventointi

Jarmo Kankaanpää 1985 inventointi

Löydöt:

KM 18879 (Asuinpaikkalöytö)

Utsjoki, 100000913, Hannujärven Seitalampi, kultti- ja tarinapaikat, ei määritelty

MJtunnus:	100000913	Kohdenimi:	Hannujärven Seitalampi
Kunta	Utsjoki	Kohdetarkenne:	kiinteä muinaisjäänös
Vanha kunta:		MJtyyppi:	kultti- ja tarinapaikat
Rauhoitusluokka:	1	MJalatyyppe:	ei määritelty
Lukumäärä:	1	Ajoitus:	ei määritelty
Kunto:	ei määritelty	Maastomerk:	ei määritelty
Rajaustarkkuus:	ei määritelty		
P:	7701910	I:	3465630
Z:	275		
Peruskartta:	391301 Ailigas		
Etätieto:	Utsjoen kirkosta n. 63 km lounaaseen.		

Kuvaus:

Karigasniemen kylätaajamasta n. 11 km valtatieltä Kaamaseen päin on tien pohjoispuolella Hannujärvi. Tien ja järven välissä on n. 800 m pitkä ja vain 20 - 30 m leveä järven osa. Perimätieto pitää järven itäisintä päätä uhripaikkana.

Lähteet:**Huomautus:****Tutkimukset:**

Aki Arponen ja Tuija Rankama 1989 tarkastus

(N. Outakosken ilmoitus)

Löydöt:

Utsjoki, 100000924, Palggapakti, kivirakenteet/latomukset, historiallinen

MJtunnus:	100000924	Kohdenimi:	Palggapakti
Kunta	Utsjoki	Kohdetarkenne:	kiinteä muinaisjäännös
Vanha kunta:		MJtyyppi:	kivirakenteet
Rauhoitusluokka:	2	MJalatyyppe:	latomukset
Lukumäärä:	7	Ajoitus:	historiallinen
Kunto:	ei määritelty	Maastomerk:	ei määritelty
Rajaustarkkuus:	ei määritelty		
P:	7686550	I:	3449780
Z:	170 - 180		
Peruskartta:	382211 +382208 Rihtatsomba		
Etätieto:	Utsjoen kirkosta n. 83 km lounaaseen.		
Kuvaus:			

Inarinjoen varressa, joen ja Karigasniemi-Angeli -polkujen välissä on Kamiljoen talo. Talosta n. 900 m lounaaseen tien itäpuolella, tien ja poroaidan välissä on kaksi maatonutt pyyntikuoppaa portille johtavan ajouran pohjoispuolella. Aidan itäpuolella, portista n. 150 m itäkoilliseen, on kakso soikeaa kivikehää. Ne ovat ilmeisesti kodan tulisijoja kurun reunassa. Portin eteläpuolella on kolme suorakaiteen muotoista kivilatomusta rivissä 12 - 14 m:n päässä toisistaan. Latomukset ovat kooltaan n. 1,3 - 1,6 x 0,9 - 1,1 m, korkeutta niillä on 5 - 15 cm.

SKL luettelo 123.

Lähteet:

Huomautus:

Tutkimukset:

Tuija Rankama 1990 inventointi

Petri Halinen 1993 tarkastus

Löydöt:

Utsjoki, 100000928, Jomppala (pohjoinen), asuinpaikat, kivikautinen?

MJtunnus:	100000928	Kohdenimi:	Jomppala (pohjoinen)
Kunta	Utsjoki	Kohdetarkenne:	kiinteä muinaisjäännös
Vanha kunta:		MJtyyppi:	asuinpaikat
Rauhoitusluokka:	2	MJalatyyppe:	ei määritelty
Lukumäärä:	1	Ajoitus:	kivikautinen?
Kunto:	ei määritelty	Maastomerk:	ei määritelty
Rajaustarkkuus:	ei määritelty		
P:	7744480	I:	3500400
Z:	85		
Peruskartta:	393202 Patoniva		
Etätieto:	Utsjoen kirkosta n. 9,5km etelään.		
Kuvaus:			

Patonivan maantiesillasta kilometrin päässä on Jomppalan talo Utsjoen varressa. länsipuolella jokea. Jomppalaan johtavalla tiellä, n. 300 m talosta luoteeseen, on voimakkaan punaiseksi palanutta hiekkaa pesäkkeisesti n. 50 m matkalla. Löytöjä poimittiin eniten Haukiniemen taloon johtavan tienhaaran kohdalta. Paikka on tasainen, loivasti etelään kohoavan hiekkaselänne Utsjoen ja lammen välissä.

SKL luettelo 124.

Lähteet:

Huomautus:

Tutkimukset:

Tuija Rankama 1990 inventointi

Löydöt:

KM 25638 (Asuinpaikkalöytö)

Utsjoki, 100000931, Nisojavri, asuinpaikat, kivikautinen

MJtunnus:	100000931	Kohdenimi:	Nisojavri
Kunta	Utsjoki	Kohdetarkenne:	kiinteä muinaisjäännös
Vanha kunta:		MJtyyppi:	asuinpaikat
Rauhoitusluokka:	2	MJalatyyppe:	ei määritelty
Lukumäärä:	1	Ajoitus:	kivikautinen
Kunto:	ei määritelty	Maastomerk:	ei määritelty
Rajaustarkkuus:	ei määritelty		
P:	7756400	I:	3501140
Z:	80		
Peruskartta:	393203 +394101 Utsjoki		
Etätieto:	Utsjoen kirkosta n. 2,5 km pohjoiskoilliseen.		
Kuvaus:			

Utsjoen länsipuolella on suppalampi, Nisojavri. Nisojavrin ja sen lounaispuolella olevan suppalammen välisellä hiekkakannaksella on ajouralla n. 150 m:n matkalla asuinpaikkalöytöjä. Välittömästi ajouran itäpuolella erottuu pyöreän vallin muodostaman painanne, mahdollinen kodanpohja. Maasto on tunturikoivikko. Kasvava puolukkakangasta.

SKL luettelo 125.

Lähteet:**Huomautus:****Tutkimukset:**

Tuija Rankama 1990 inventointi

Löydöt:

KM 25640 (Asuinpaikkalöytö)

Utsjoki, 100000936, Pulmankijärvi (kaakko), asuinpaikat/kodanpohjat, ei määritelty

MJtunnus:	100000936	Kohdenimi:	Pulmankijärvi (kaakko)
Kunta	Utsjoki	Kohdetarkenne:	kiinteä muinaisjäännös
Vanha kunta:		MJtyyppi:	asuinpaikat
Rauhoitusluokka:	2	MJalatyyppe:	kodanpohjat
Lukumäärä:	3	Ajoitus:	ei määritelty
Kunto:	ei määritelty	Maastomerk:	ei määritelty
Rajaustarkkuus:	ei määritelty		
P:	7762520	I:	3540070
Z:	18		
Peruskartta:	394301 Leäibevarri		
Etätieto:	Utsjoen kirkosta n. 40 km itäkoilliseen.		
Kuvaus:			

Pulmankijärven eteläpäässä on muutaman porotilan muodostama kylä. Siitä koilliseen on Pulmankijoen itärannalla, jokeen idästä laskevan Leäibejoen suusta n. 400 m pohjoiseen niittyalue. Sen lounaisosassa on pienellä harjanteella pyöreä kodansija, läpimitaltaan n. 4 m. Ympärysvalli on n. 50 cm korkea. Oviaukko on sijainnut itäseunustalla. Kodansijan länsireunassa erottuu n. 1,5 m laaja kuopanne. Vuoden 1999 inventoinnissa havaittiin kaksi vierekkäistä suorakaiteenmuotoista vallien ympäröimää painannetta kodansijan länsipuolella.

SKL luettelo 126.

Lähteet:**Huomautus:****Tutkimukset:**

Tuija Rankama 1990 inventointi

Jarmo Kankaanpää ja Tuija Rankama 1999 inventointi

Löydöt:

Utsjoki, 100000937, Keässesaisaddu, asuinpaikat, kivikautinen

MJtunnus:	100000937	Kohdenimi:	Keässesaisaddu
Kunta	Utsjoki	Kohdetarkenne:	kiinteä muinaisjäännös
Vanha kunta:		MJtyyppi:	asuinpaikat
Rauhoitusluokka:	2	MJalatyypipi:	ei määritelty
Lukumäärä:	1	Ajoitus:	kivikautinen
Kunto:	ei määritelty	Maastomerk:	ei määritelty
Rajaustarkkuus:	ei määritelty		
P:	7732250	I:	3457370
Z:	115		
Peruskartta:	391401 +391210 Tuoddar-Mavdna		
Etätieto:	Utsjoen kirkosta n. 48 km lounaaseen.		
Kuvaus:			

Nuorpieniemen uloin kärki pistää Tenojokeen. Niemen kärjessä on veden vaivaamaa rantasomerikkoja. Kaikki löydöt ovat tältä huuhtoutuneelta alueelta, jota nimitetään Keässesaisadduksi eli Kesänpaikanhiedaksi. Asuinpaikkaa lienee vielä jäljellä törmän päällä olevalla tasanteella.

SKL luettelo 127.

Lähteet:

Huomautus:

Tutkimukset:

Sirkka Seppälä 1993 tarkastus

Löydöt:

KM 25772 (Kvartsikaavin)

KM 27875 (Asuinpaikkalöytö?)

Utsjoki, 100000938, Kaskatallu, asuinpaikat, kivikautinen

MJtunnus:	100000938	Kohdenimi:	Kaskatallu
Kunta	Utsjoki	Kohdetarkenne:	kiinteä muinaisjäännös
Vanha kunta:		MJtyyppi:	asuinpaikat
Rauhoitusluokka:	2	MJalatyypipi:	ei määritelty
Lukumäärä:	1	Ajoitus:	kivikautinen
Kunto:	ei määritelty	Maastomerk:	ei määritelty
Rajaustarkkuus:	ei määritelty		
P:	7710240	I:	3454810
Z:	115 - 120		
Peruskartta:	391111 Rovisuvanto		
Etätieto:	Utsjoen kirkosta n. 63 km lounaaseen.		
Kuvaus:			

Rovisuvannon kyläryhmä on Tenojoen rannalla. Karigasniemen kylätaajamasta on Rovisuvantoon matkaa n. 6,5 km pohjoiseen eli alavirtaan. Pohjoisempi Kaskatallun tila sijaitsee kyläryhmän keskivaiheilla. Ensimmäiset löydöt ovat tilan venevalkamasta. Asuinpaikkalöytöjä on rannalla n. 100 m:n matkalla.

SKL luettelo 128.

Lähteet:

Huomautus:

Tutkimukset:

Sirkka Seppälä 1993 tarkastus

Löydöt:

KM 27240 (Nuolenkärkiä 3 kpl)

KM 27876 (Varhaismetallikaut. asuinpaikkalöytö)

Utsjoki, 100000939, Kaktsajärvi, kivirakenteet/latomukset, rautakautinen ja/tai

MJtunnus:	100000939	Kohdenimi:	Kaktsajärvi
Kunta	Utsjoki	Kohdetarkenne:	kiinteä muinaisjäännös
Vanha kunta:		MJtyyppi:	kivirakenteet
Rauhoitusluokka:	2	MJalatyyppe:	latomukset
Lukumäärä:	11	Ajoitus:	rautakautinen ja/tai keskiaikainen
Kunto:	ei määritelty	Maastomerk:	ei määritelty
Rajaustarkkuus:	ei määritelty		
P:	7697360	I:	3478150
Z:	233		
Peruskartta:	382406 Kaktsavarri		

Etätieto:**Kuvaus:**

Kaamasmukan kylästä länteen, läntisimmän Kaktsajärven pohjoisrannalla. Kaamanen-Karigasniemi -tiestä n. 400 m etelään ja 50 m järven rannasta pohjoiseen. 11 latomuksen ryhmä sijaitsee järven rannan suuntaisessa rivissä tasaisen törmän päällä. Maasto on kivikkoista tunturikoivikko.

SKL luettelo 129.

Lähteet:**Huomautus:****Tutkimukset:**

Pirjo Hamari ja Mika Koski 1994 kartoitus

Löydöt:**Utsjoki, 100000944, Puntistieva laddu, kivirakenteet/latomukset, rautakautinen ja/tai keskiaikainen**

MJtunnus:	100000944	Kohdenimi:	Puntistieva laddu
Kunta	Utsjoki	Kohdetarkenne:	kiinteä muinaisjäännös
Vanha kunta:		MJtyyppi:	kivirakenteet
Rauhoitusluokka:	2	MJalatyyppe:	latomukset
Lukumäärä:	22	Ajoitus:	rautakautinen ja/tai keskiaikainen
Kunto:	ei määritelty	Maastomerk:	ei määritelty
Rajaustarkkuus:	ei määritelty		
P:	7697360	I:	3481200
Z:	226 - 230		
Peruskartta:	382409 Kaasmukka		

Etätieto:**Kuvaus:**

Kaamosjoen mutkassa, joen pohjoispuolella. Kaamanen-Karigasniemi -tiestä n. 700 m pohjoiseen. Jokivartta pohjoiseen menevän polun reunoilla, Puntistievan lammen länsipäässä. Kahdeksan latomuksen rivi kulkee viistosti lounaasta rantatasanteella järven rantaan; 14 peurahautaa kulkee pitkin itä-länsisuuntaisena kaartavana jonona lammen pohjoisrannan törmää Kaamosjoen rantaan. Alue on kumpuilevaa koivumetsää.

SKL luettelo 130.

Lähteet:**Huomautus:****Tutkimukset:**

Pirjo Hamari ja Mika Koski 1994 kartoitus

Kts. perustiedot.

Löydöt:

Utsjoki, 100000945, Savikurulampi, kivirakenteet/latomukset, rautakautinen ja/tai keskiaikainen

MJtunnus:	100000945	Kohdenimi:	Savikurulampi
Kunta	Utsjoki	Kohdetarkenne:	kiinteä muinaisjäännös
Vanha kunta:		MJtyyppi:	kivirakenteet
Rauhoitusluokka:	2	MJalatyyppe:	latomukset
Lukumäärä:	8	Ajoitus:	rautakautinen ja/tai keskiaikainen
Kunto:	ei määritelty	Maastomerk:	ei määritelty
Rajaustarkkuus:	ei määritelty		
P:	7697280	I:	3482100
Z:	225		
Peruskartta:	382409 Kaasmukka		

Etätieto:

Kuvaus:

Kaamasjoen mutkan seudulla, joen pohjoispuolella. Kaamanen-Karigasniemi -tiestä n. 900 m Savikurulammen länsipäässä. Kahdeksan latomuksen rivi kulkee lounaasta koilliseen lammen rannan suuntaisesti. Alue on tasaista tunturikoivikkoa.

SKL luettelo 131.

Lähteet:

Huomautus:

Tutkimukset:

Pirjo Hamari ja Mika Koski 1994 kartoitus

Löydöt:

Utsjoki, 100000946, Kaissatsobma, kivirakenteet/latomukset, rautakautinen ja/tai keskiaikainen

MJtunnus:	100000946	Kohdenimi:	Kaissatsobma
Kunta	Utsjoki	Kohdetarkenne:	kiinteä muinaisjäännös
Vanha kunta:		MJtyyppi:	kivirakenteet
Rauhoitusluokka:	2	MJalatyyppe:	latomukset
Lukumäärä:	7	Ajoitus:	rautakautinen ja/tai keskiaikainen
Kunto:	ei määritelty	Maastomerk:	ei määritelty
Rajaustarkkuus:	ei määritelty		
P:	7698340	I:	3481340
Z:	241		
Peruskartta:	382409 Kaasmukka		

Etätieto:

Kuvaus:

Kaamasjoen mutkassa, joen itärannalla. Kaamanen-Karigasniemi -tiestä n. 1,7 km pohjoiseen, joen vartta pohjoiseen kulkevan polun länsipuolella. Seitsemän latomuksen rivi noudattaa rantatörmää. Alue on tunturikoivikkoa.

Lähteet:

Huomautus:

Tutkimukset:

Pirjo Hamari ja Mika Koski 1994 kartoitus

Löydöt:

Utsjoki, 100000947, Suddesvarri, työ- ja valmistuspaikat/pyyntikuopat, ajoittamaton

MJtunnus:	100000947	Kohdenimi:	Suddesvarri
Kunta	Utsjoki	Kohdetarkenne:	kiinteä muinaisjäännös
Vanha kunta:		MJtyyppi:	työ- ja valmistuspaikat
Rauhoitusluokka:	2	MJalatyyppe:	pyyntikuopat
Lukumäärä:	21	Ajoitus:	ajoittamaton
Kunto:	ei määritelty	Maastomerk:	ei määritelty
Rajaustarkkuus:	ei määritelty		
P:	7698300	I:	3484880
Z:	245 - 258		
Peruskartta:	382409 Kaamasmukka		

Etätieto:**Kuvaus:**

Suddesvarrin luoteisrinteellä, n. 3,6 km Kaamasmukasta itäkoilliseen. Suddevarrille vievän polun reunoilla. Pyyntikuopat kulkevat kaartuvana jonona viistosti korkeuskäyriä vastaan; 21 kuopasta suurin osa on polun pohjoispuolella. Alue on tunturikoivikkoa.

SKL luettelo 133.

Lähteet:**Huomautus:****Tutkimukset:**

Pirjo Hamari ja Mika Koski 1994 ei määritelty

Löydöt:**Utsjoki, 100000962, Luopmosjävrquotku, asuinpaikat, esihistoriallinen**

MJtunnus:	100000962	Kohdenimi:	Luopmosjävrquotku
Kunta	Utsjoki	Kohdetarkenne:	kiinteä muinaisjäännös
Vanha kunta:		MJtyyppi:	asuinpaikat
Rauhoitusluokka:	2	MJalatyyppe:	ei määritelty
Lukumäärä:	1	Ajoitus:	esihistoriallinen
Kunto:	ei määritelty	Maastomerk:	ei määritelty
Rajaustarkkuus:	ei määritelty		
P:	7705200	I:	3468800
Z:	350		
Peruskartta:	391301 Ailigas		
Etätieto:	Karigasniemen kylästä n. 13,5 itäkoilliseen.		

Kuvaus:

Luopmosjärvien välisen kannaksen eteläpäästä, Nuortahjärven kohdalta löytyi kvartsi-iskoksia. Kohde on Kevon retkeilyreittiä pitkin kuljeltaessa noin kuusi kilometriä Karigasniemen tieltä pohjoiseen. Kannas on harjumainen, hyvin jyrkkäreunainen ja kapea, löytökohdalta vain n. neljä metriä leveä. Seutu on hyväkasvuista tunturikoivikkoa, jossa on aluskasvillisuutena mustikkaa, variksenmarjaa, puolukkaa ja heiniä. Löytökohdalla retkeilyreitti on kuluttanut kasvillisuuden kokonaan pois. Maassa erottuu pienikokoisia kvartsi-iskoksia n. kahden

Lähteet:**Huomautus:****Tutkimukset:**

Taarna Valtonen 1999 inventointi

Löydöt:

Utsjoki, 100000965, Ristinäsjärvien taukopaikka, asuinpaikat, esihistoriallinen

MJtunnus:	100000965	Kohdenimi:	Ristinäsjärvien taukopaikka
Kunta	Utsjoki	Kohdetarkenne:	kiinteä muinaisjäännös
Vanha kunta:		MJtyyppi:	asuinpaikat
Rauhoitusluokka:	2	MJalatyyppe:	ei määritelty
Lukumäärä:	1	Ajoitus:	esihistoriallinen
Kunto:	ei määritelty	Maastomerk:	ei määritelty
Rajaustarkkuus:	ei määritelty		
P:	7709520	I:	3474690
Z:	332		
Peruskartta:	391304 Ruohtir		
Etätieto:	Karigasniemen kylästä n. 20,7 itäkoilliseen.		
Kuvaus:			

Kohde on Kevon itäisen retkireitin tauko- ja tulentekopaikalla, Ristenäsjärvin rannassa, Kevon luonnonpuistossa. Noin 15 m metriä taukotuvan halkosuojusta koilliseen rantahiekassa ja -kivikossa havaittiin runsaasti kvartsi-iskoksia, jotka vesi on huuhdellut esiin. Seutu on maaperältään hiekaista harjualuetta, jossa pohjavesi on pinnassa. Järven ympäristö on mantereista tunturikoivikkoa eli aluskasvillisuutena on variksenmarjaa, puolukkaa,

Lähteet:**Huomautus:****Tutkimukset:**

Taarna Valtonen 1999 inventointi

Löydöt:

KM 32569:1-2 (Kvartsia)

Utsjoki, 100000966, Girjeatnanjohka, kivirakenteet/latomukset, rautakautinen ja/tai keskiaikainen

MJtunnus:	100000966	Kohdenimi:	Girjeatnanjohka
Kunta	Utsjoki	Kohdetarkenne:	kiinteä muinaisjäännös
Vanha kunta:		MJtyyppi:	kivirakenteet
Rauhoitusluokka:	2	MJalatyyppe:	latomukset
Lukumäärä:	1	Ajoitus:	rautakautinen ja/tai keskiaikainen
Kunto:	ei määritelty	Maastomerk:	ei määritelty
Rajaustarkkuus:	ei määritelty		
P:	7711060	I:	3472590
Z:	406		
Peruskartta:	391305 Njavgoairoavvi		
Etätieto:	Karigasniemen kylästä n. 19,5 koilliseen.		
Kuvaus:			

Njavgoairoavvai-tunturin eteläpuolella olevan harjanteen loivalla alarinteellä, aivan Kevon läntisen retkeilyreitillä, ns. Guivin reitin, vieressä, länsipuolella, on yksinäinen pienehkö Siuttavaaran tyyppiä muistuttava kivilatomus. Se on selvästi kohoalaan maanpinnasta, mutta lähes kasvillisuuden ja sen muodostaman turpeen peitossa. Liesi on pituusakseliltaan itäkaakko-länsiluodesuuntainen. Pituutta on 120 cm, leveyttä 65 cm ja korkeutta 10 - 15 cm. Molemmissa päädyissä on suuret päätykivet, muutoin kivet ovat reilun nyrkin kokoisia. Latomuksen alapuolella kasvaa matalia tunturikoivuja. Aluskasvillisuus on vaivaiskoivuja, variksenmarjaa, mustikkaa ja hieman jäkälää.

Lähteet:**Huomautus:****Tutkimukset:**

Taarna Valtonen 1999 inventointi

Löydöt:

Utsjoki, 100000968, Ullavárás, asuinpaikat, historiallinen

MJtunnus:	100000968	Kohdenimi:	Ullavárás
Kunta	Utsjoki	Kohdetarkenne:	kiinteä muinaisjäännös
Vanha kunta:		MJtyyppi:	asuinpaikat
Rauhoitusluokka:	2	MJalatyyppe:	ei määritelty
Lukumäärä:	12	Ajoitus:	historiallinen
Kunto:	ei määritelty	Maastomerk:	ei määritelty
Rajaustarkkuus:	ei määritelty		
P:	7717210	I:	3473730
Z:	360		
Peruskartta:	391305 Njaugoairoavvi		
Etätieto:	Karigasniemen kylästä n. 23,5 koilliseen.		
Kuvaus:			

Kohde sijaitsee Kevon retkeilyreitit läntisen haaran, ns. Guivin polun, varrelta, Ullavárás -vaaran ja Aihtecohkka -tunturin välissä laaksossa kulkevan puron varrelta. Puron itäpuoliselta matalahkoilta törmältä, retkireitin länsipuolelta, löytyi kaksi erilaista liettä (kynnellinen liesi ja kehäliesi) ja näiden takaa, etäämpänä purosta, kuopparivi. Puron itäpuolelta, Ullavárásin alarinteen pienalaisesta kivikosta, löytyi lisäksi laakakivien muodostama säilytystila. Kasvillisuus on erittäin karua: matalaa variksenmarjaa, vaivaiskoivua ja loppuun kaluttua jäkälää.

Lähteet:**Huomautus:****Tutkimukset:**

Taarna Valtonen 1999 inventointi

Löydöt:**Utsjoki, 100000973, Copmalotvuopmeája, löytöpaikat/irtolöytöpaikat, esihistoriallinen**

MJtunnus:	100000973	Kohdenimi:	Copmalotvuopmeája
Kunta	Utsjoki	Kohdetarkenne:	irtolöytö
Vanha kunta:		MJtyyppi:	löytöpaikat
Rauhoitusluokka:	2	MJalatyyppe:	irtolöytöpaikat
Lukumäärä:	1	Ajoitus:	esihistoriallinen
Kunto:	ei määritelty	Maastomerk:	ei määritelty
Rajaustarkkuus:	ei määritelty		
P:	7720330	I:	3474810
Z:	350		
Peruskartta:	391306 Kuivi		
Etätieto:	Outakosken kylästä n. 15,5 itäkaakkoon.		
Kuvaus:			

N. 300 m Akukammin taukopaikasta länteen purosta löytyi koverateräinen kvartsiesine. Löytöpaikka on Copmalotvuopmeája -puroa ympäröivän suon reunassa, tunturikoivikossa virtaava lähdepuro. Paika on korkeavaruista rämettä: suopursua, vaivaiskoivua, suokukkaa, mustikkaa ja saroja.

Lähteet:**Huomautus:****Tutkimukset:**

Taarna Valtonen 1999 inventointi

Löydöt:

KM 32570 (Kvartsiesine)

Utsjoki, 100000974, Eardnavadda, kivirakenteet/purnut, ajoittamaton

MJtunnus:	100000974	Kohdenimi:	Eardnavadda
Kunta	Utsjoki	Kohdetarkenne:	kiinteä muinaisjäänös
Vanha kunta:		MJtyyppi:	kivirakenteet
Rauhoitusluokka:	2	MJalatyyppe:	purnut
Lukumäärä:	2	Ajoitus:	ajoittamaton
Kunto:	ei määritelty	Maastomerk:	ei määritelty
Rajaustarkkuus:	ei määritelty		
P:	7720370	I:	3472930
Z:	365		
Peruskartta:	391306 Kuivi		
Etätieto:	Outakosken kylästä n. 13,7 itäkaakkoon.		
Kuvaus:			

Eardnavaddan itäsvulva eli Ahko-joelle antavalta ylärinteeltä, rakkakivikosta, löytyi kahden purnun kohde. Rakka-alueet ovat pienialaisia ja molemmat purnut ovat saavutettavissa kivikossa kulkematta. Purnu 1 on muodoltaan pyöreä, halkaisijaltaan 140 cm ja syvyydeltä 35 cm. Purnu 2 on muodoltaan lähinnä suorakaide, 170 cm pitkä, 130 cm leveä. Purnut ovat 38 m:n päässä toisistaan. Paikka on avotunturissa ja sen kasvillisuus on karua:kulunutta jäkälikköä, vaivaiskoivuja sekä variksenmarjaa.

Lähteet:**Huomautus:****Tutkimukset:**

Taarna Valtonen 1999 inventointi

Löydöt:**Utsjoki, 100000981, Ahkojávrgielas 1, kivirakenteet, historiallinen**

MJtunnus:	100000981	Kohdenimi:	Ahkojávrgielas 1
Kunta	Utsjoki	Kohdetarkenne:	kiinteä muinaisjäänös
Vanha kunta:		MJtyyppi:	kivirakenteet
Rauhoitusluokka:	2	MJalatyyppe:	ei määritelty
Lukumäärä:	2	Ajoitus:	historiallinen
Kunto:	ei määritelty	Maastomerk:	ei määritelty
Rajaustarkkuus:	ei määritelty		
P:	7722700	I:	3470430
Z:	370		
Peruskartta:	391306 Kuivi		
Etätieto:	Outakosken kylästä n. 10,3 itäkaakkoon.		
Kuvaus:			

Ahkojávrgielasin lounaispuolella kulkevan purosen rannalta löytyi suuri yksinäinen kehäliesi. Paikka on gielasin ja läheisten kukkuloiden välisessä laaksossa, joka yhdistää pohjoisessa olevan suuren suon Culloveijjeaggin sekä etelässä sijaitsevan Ahkojärven. Liesi on tehty erittäin jyrkeistä, kulmikkaista kivistä, jotka ovat ehtineet jo sammaloitua. Lieden hahmo lähentelee neliötä. Sen ulkomitat ovat 110 x 105 cm, sisämitat 50 x 47. Alueella kasvaa harvaa tunturikoivikkoa, aluskasvillisuutena katajaa, vaivaiskoivua, variksenmarjaa ja jäkälää.

Lähteet:**Huomautus:****Tutkimukset:**

Taarna Valtonen 1999 inventointi

Löydöt:

Utsjoki, 100000982, Ahkojávrgielas 2, raaka-aineen hankintapaikat/louhokset, esihistoriallinen

MJtunnus:	100000982	Kohdenimi:	Ahkojávrgielas 2
Kunta	Utsjoki	Kohdetarkenne:	kiinteä muinaisjäänös
Vanha kunta:		MJtyyppi:	raaka-aineen hankintapaikat
Rauhoitusluokka:	2	MJalatyypipi:	louhokset
Lukumäärä:	1	Ajoitus:	esihistoriallinen
Kunto:	ei määritelty	Maastomerk:	ei määritelty
Rajaustarkkuus:	ei määritelty		
P:	7723360	I:	3470520
Z:	387		
Peruskartta:	391306 Kuivi		
Etätieto:	Outakosken kylästä n. 10,5 itäkaakkoon.		
Kuvaus:			

Louhos on suurehko kvartsilohkare Ahkojávrgielasin länsirinteessä, melko alhaalla. Tunturin länsipuolella aukeaa suuri hillasuo ja kesälaidun Culloveijeaggi, johon rinne päättyy. Rinne on louhoksen kohdalla melko loiva, mutta jyrkkenee nopeasti. Louhokselta on suon reunaan noin 200 metrin matka. Alueella on harvaa tunturikoivikkoja ja aluskasvillisuutena: katajaa, vaivaiskoivua, jäkälää, variksenmarjaa ja tupottaista heinää.

Lähteet:

Huomautus:

Tutkimukset:

Taarna Valtonen 1999 inventointi

Löydöt:

Utsjoki, 100000989, Ahkojávrgielas 3, raaka-aineen hankintapaikat/louhokset, esihistoriallinen

MJtunnus:	100000989	Kohdenimi:	Ahkojávrgielas 3
Kunta	Utsjoki	Kohdetarkenne:	kiinteä muinaisjäänös
Vanha kunta:		MJtyyppi:	raaka-aineen hankintapaikat
Rauhoitusluokka:	2	MJalatyypipi:	louhokset
Lukumäärä:	1	Ajoitus:	esihistoriallinen
Kunto:	ei määritelty	Maastomerk:	ei määritelty
Rajaustarkkuus:	ei määritelty		
P:	7723180	I:	3471570
Z:	390 - 393		
Peruskartta:	391306 Kuivi		
Etätieto:	Outakosken kylästä n. 11,2 km itäkaakkoon.		
Kuvaus:			

Ahkojávrgielasin itärinteellä, paljakalla, suppealla alueella, on runsaasti kvartsimurikoita moreenin joukossa aivan pinnassa. Suurta osaa kivistä oli lohottu tai niistä oli isketty kappaleita, myös iskoksia oli levinneenä pitkin aluetta. Paikka on melko jyrkällä rinteellä, Ahkojoelle on matkaa 400 - 500 m itään päin. Alueen kasvillisuutena on lähinnä vaivaiskoivua, variksenmarjaa ja jäkälää.

Lähteet:

Huomautus:

Tutkimukset:

Taarna Valtonen 1999 ei määritelty

Löydöt:

KM 32571:1-2 (Kvartsia)

Utsjoki, 1000000990, Akukamminvara, kivirakenteet/purnut, ajoittamaton

MJtunnus:	1000000990	Kohdenimi:	Akukamminvara
Kunta	Utsjoki	Kohdetarkenne:	kiinteä muinaisjäänös
Vanha kunta:		MJtyyppi:	kivirakenteet
Rauhoitusluokka:	2	MJalatyyppe:	purnut
Lukumäärä:	1	Ajoitus:	ajoittamaton
Kunto:	ei määritelty	Maastomerk:	ei määritelty
Rajaustarkkuus:	ei määritelty		
P:	7719620	I:	3475160
Z:	386		
Peruskartta:	391305 Njavgoairoavvi		
Etätieto:	Outakosken kylästä n. 16 km itäkaakkoon.		

Kuvaus:

Akukammin taukopaikan eteläpuolisen vaaran laelta, sen pohjoispuolelta, löytyi yksinäinen purnu. Purnulta on 250 metrin matka länteen Kevon retkeilyreitit läntiselle haaralle eli ns. Guivin reitille. Purnu on viisikulmion muotoinen 80 cm pitkä, 65 cm leveä ja 40 cm syvä tila. Alueen kasvillisuuden muodostamat pääasiassa variksenmarja, matalat jäkälät ja yksittäiset tunturikoivut.

Lähteet:**Huomautus:****Tutkimukset:**

Taarna Valtonen 1999 inventointi

Löydöt:**Utsjoki, 1000000991, Ceavrresgielas 1, kivirakenteet/purnut, ajoittamaton**

MJtunnus:	1000000991	Kohdenimi:	Ceavrresgielas 1
Kunta	Utsjoki	Kohdetarkenne:	kiinteä muinaisjäänös
Vanha kunta:		MJtyyppi:	kivirakenteet
Rauhoitusluokka:	2	MJalatyyppe:	purnut
Lukumäärä:	5	Ajoitus:	ajoittamaton
Kunto:	ei määritelty	Maastomerk:	ei määritelty
Rajaustarkkuus:	ei määritelty		
P:	7720330	I:	3475360
Z:	368 - 370		
Peruskartta:	391306 Kuivi		
Etätieto:	Outakosken kylästä n. 15,8 km itäkaakkoon.		

Kuvaus:

Ceavrresgielasin lounaispuolta reunustavilta harjanteilta löytyi viiden purnun kohde. Purnut sijoittuvat Kevon retkeilyreitit läntisen haaran eli ns. Guivin reitin molemmin puolin, osin luonnonpuiston alueelle. Yksi purnuista on supplomainen, muut ovat pituudeltaan 80 - 200 cm, leveydeltään 70 - 140 cm ja syvyydeltään 30 - 95 cm. Alueella on harvaa tunturikoivikkoa, aluskasvillisuutena on jäkälää, harvoja vaivaiskoivuja ja variksenmarjaa.

Lähteet:**Huomautus:****Tutkimukset:**

Taarna Valtonen 1999 inventointi

Löydöt:

Utsjoki, 1000000992, Akukammi, kivirakenteet, historiallinen

MJtunnus:	1000000992	Kohdenimi:	Akukammi
Kunta	Utsjoki	Kohdetarkenne:	kiinteä muinaisjäännös
Vanha kunta:		MJtyyppi:	kivirakenteet
Rauhoitusluokka:	2	MJalatyyppi:	ei määritelty
Lukumäärä:	1	Ajoitus:	historiallinen
Kunto:	ei määritelty	Maastomerk:	ei määritelty
Rajaustarkkuus:	ei määritelty		
P:	7720140	I:	3475160
Z:	358		
Peruskartta:	391306 Kuivi		
Etätieto:	Outakosken kylästä n. 15,6 km itäkaakkoon.		

Kuvaus:

Akukammista noin 50 m suuntaan 120 astetta ja 8 metriä oikealle etelästä tulevasta Kevon retkeilyreitän läntisestä haarasta sijaitsee yksinäinen suorakaiteinen kehäliesi. Se on 75 cm pitkä ja 35 cm leveä. Paikka on loivasti viettävä rinne jyrkän rinteiden tyvellä. Ympäristössä kasvaa tunturikoikoivuja, katajaa ja matalaa

Lähteet:**Huomautus:****Tutkimukset:**

Taarna Valtonen 1999 inventointi

Löydöt:**Utsjoki, 1000001001, Ceavrresgielas 2, löytöpaikat/irtolöytöpaikat, esihistoriallinen**

MJtunnus:	1000001001	Kohdenimi:	Ceavrresgielas 2
Kunta	Utsjoki	Kohdetarkenne:	irtolöytö
Vanha kunta:		MJtyyppi:	löytöpaikat
Rauhoitusluokka:	2	MJalatyyppi:	irtolöytöpaikat
Lukumäärä:	1	Ajoitus:	esihistoriallinen
Kunto:	ei määritelty	Maastomerk:	ei määritelty
Rajaustarkkuus:	ei määritelty		
P:	7721210	I:	3476020
Z:	412		
Peruskartta:	391306 Kuivi		
Etätieto:	Outakosken kylästä 16,1 km itäkaakkoon.		

Kuvaus:

Ceavrresgielasin eteläisen laen luoteispuolelta, retkeilyreitän paljaaksi kuluttamasta kohdasta löytyi koverateräinen kvartsiesine. Löytöpaikka on lakialuetta ja paljakkaa. Kasvillisuus on karua: variksenmarjaa, jäkälää ja pientä vaivaiskoivua.

Lähteet:**Huomautus:****Tutkimukset:**

Taarna Valtonen 1999 inventointi

Löydöt:

Utsjoki, 1000001002, Guivin kämppä, raaka-aineen hankintapaikat/louhokset,

MJtunnus:	1000001002	Kohdenimi:	Guivin kämppä
Kunta	Utsjoki	Kohdetarkenne:	kiinteä muinaisjäännös
Vanha kunta:		MJtyyppi:	raaka-aineen hankintapaikat
Rauhoitusluokka:	2	MJalatyyppe:	louhokset
Lukumäärä:	2	Ajoitus:	esihistoriallinen
Kunto:	ei määritelty	Maastomerk:	ei määritelty
Rajaustarkkuus:	ei määritelty		
P:	7725930	I:	3481240
Z:	364 - 365		
Peruskartta:	391309 Koddehvarri		
Etätieto:	Outakosken kylästä n. 20,4 km itään.		
Kuvaus:			

Guivin autiotuvan läheisyydestä, Kevon luonnonpuiston alueelta löytyi kaksi vierekkäistä kavrtsilouhosta. Paikka sijaitsee Guivi-tunturin alapuolisella loivalla rinteellä, matalassa, harvassa kivikossa. Louhos 1 sijaitsee 200 metriä suuntaan 302 astetta Guivin kämpältä. Louhos on pienehkö maakivi: pituus 55 cm ja leveys 34 cm. Louhos 2 on 10 metrin päässä suunnassa 158 astetta louhoksesta 1 ja noin metrin alempana. Louhos 2 on pienehkö kvartsimöhkäle: pituus 40 cm ja leveys 35 cm. Paikka on puutonta tunturiylänköä, jonka kasvillisuuden muodostavat variksenmarja, jäkälä, heinät ja vaivaiskoivu.

Lähteet:**Huomautus:****Tutkimukset:**

Taarna Valtonen 1999 inventointi

Löydöt:

KM 32573 (Kvartsi-iskoksia)

Utsjoki, 1000001003, Guivin laki, kultti- ja tarinapaikat/seidat, historiallinen

MJtunnus:	1000001003	Kohdenimi:	Guivin laki
Kunta	Utsjoki	Kohdetarkenne:	kiinteä muinaisjäännös
Vanha kunta:		MJtyyppi:	kultti- ja tarinapaikat
Rauhoitusluokka:	ei määritelty	MJalatyyppe:	seidat
Lukumäärä:	1	Ajoitus:	historiallinen
Kunto:	ei määritelty	Maastomerk:	ei määritelty
Rajaustarkkuus:	ei määritelty		
P:	7726650	I:	3477730
Z:	635		
Peruskartta:	391306 Kuivi		
Etätieto:	Outakosken kylästä n. 17 km itään.		
Kuvaus:			

Kohde sijaitsee Guivi-tunturin laella Kevon luonnonpuistossa. Erkki Nickul tarkasti vuonna 1961 seitakohteita. Näihin kuului myös Guivi-tunturi, kuuluisa pyhä tunturi. Täältä hän löysi kuusi uhriluolaa tai onkaloa. Vuoden 1999 inventoinnissa löydettiin enää yksi luola. Se sijaitsee Guivin lakipisteen merkiksi ladotusta kivilatomuksesta suuntaan 176 astetta, noin 15 metrin päässä ja noin viisi metriä laen tasoa alempana. Luola on suuren kiven alle muodostunut pieni luontainen luola, jota on kyljiltä rajattu kylmämuurauksella. Muodostuneessa tilassa on vihertyneitä, halkeilleita peura- tai porovaatimen sarvia.

Lähteet:**Huomautus:****Tutkimukset:**

Erkki Nickul 1961 tarkastus

Taarna Valtonen 1999 inventointi

Löydöt:

Utsjoki, 1000001004, Gamajohka pohjoinen 1, kivirakenteet/purnut, ajoittamaton

MJtunnus:	1000001004	Kohdenimi:	Gamajohka pohjoinen 1
Kunta	Utsjoki	Kohdetarkenne:	kiinteä muinaisjäänös
Vanha kunta:		MJtyyppi:	kivirakenteet
Rauhoitusluokka:	2	MJalatyyppe:	purnut
Lukumäärä:	1	Ajoitus:	ajoittamaton
Kunto:	ei määritelty	Maastomerk:	ei määritelty
Rajaustarkkuus:	ei määritelty		
P:	7725520	I:	3479250
Z:	400		
Peruskartta:	391306 Kuivi		
Etätieto:	Outakosken kylästä n. 18,3 km itään.		

Kuvaus:

Kevon luonnonpuiston länsireunalla Guivi-tunturin eteläiseltä loivalta rinteeltä, Gamajohkan varresta löytyi yksinäinen suuri purnu. Kohde sijaitsee n. 100 metriä Gamajoen rannasta pohjoiseen, pienehkössä rakkakivikossa. Purnu näkyy kauas rantaan päin röykkiömäisenä kivilatomuksena. Purnu on 110 cm leveä ja 90 cm pitkä. Alue on puuton tunturiylänkö, aluskasvillisuuden muodostavat variksenmarja, vaivaiskoivu, jäkälät ja

Lähteet:**Huomautus:****Tutkimukset:**

Taarna Valtonen 1999 inventointi

Löydöt:**Utsjoki, 1000001005, Gamajohka pohjoinen 2, kivirakenteet/purnut, ajoittamaton**

MJtunnus:	1000001005	Kohdenimi:	Gamajohka pohjoinen 2
Kunta	Utsjoki	Kohdetarkenne:	kiinteä muinaisjäänös
Vanha kunta:		MJtyyppi:	kivirakenteet
Rauhoitusluokka:	2	MJalatyyppe:	purnut
Lukumäärä:	1	Ajoitus:	ajoittamaton
Kunto:	ei määritelty	Maastomerk:	ei määritelty
Rajaustarkkuus:	ei määritelty		
P:	7725500	I:	3479920
Z:	385		
Peruskartta:	391306 Kuivi		
Etätieto:	Outakosken kylästä n. 18,8 km itään.		

Kuvaus:

Guivi-tunturin eteläiseltä, alimmalta rinteeltä Gamajohkan varresta löytyi yksinäinen suuri purnu. Kohde sijaitsee Kevon luonnonpuiston alueella n. 100 m Gamajoen rannasta pohjoiseen, pienehkössä rakkakivikossa. Kivikko sijaitsee n. 3 m joen tason yläpuolella. Purnu on vinoneliön muotoinen ja kulmittain jokeen nähden. Sem pituus on 140 cm, leveys 105 cm ja syvyys 55 cm. Alue on puuton, aluskasvillisuuden muodostavat variksenmarja, vaivaiskoivu, jäkälät ja kataja.

Lähteet:**Huomautus:****Tutkimukset:**

Taarna Valtonen 1999 inventointi

Löydöt:

Utsjoki, 1000001006, Gamajohka pohjoinen 3, kivirakenteet/purnut, ajoittamaton

MJtunnus:	1000001006	Kohdenimi:	Gamajohka pohjoinen 3
Kunta	Utsjoki	Kohdetarkenne:	kiinteä muinaisjäännös
Vanha kunta:		MJtyyppi:	kivirakenteet
Rauhoitusluokka:	2	MJalatyyppe:	purnut
Lukumäärä:	11	Ajoitus:	ajoittamaton
Kunto:	ei määritelty	Maastomerk:	ei määritelty
Rajaustarkkuus:	ei määritelty		
P:	7725660	I:	3480380
Z:	374 - 380		
Peruskartta:	391309 Goddehvarri		
Etätieto:	Outakosken kylästä n. 19,8 km itään.		

Kuvaus:

Gamajohkan pohjoisrannalta, Kevon luonnonpuistom alueelta, löytyi merkittävä muinaisjäännöskompleksi. Siihen kuului kymmenen purnua ja yksi uhriluola. Kohteen eteläraja on n. 50 metrin päässä joesta. Se on Guivi-tunturin aivan alimmilla rinteillä. Guivin autiotupa näkyy kohteelta suunnassa 70 astetta n. kilometrin päässä. Luolan mitat ovat 50 cm x 2 m x 1 m. Purnujen mitat vaihtelevat: syvyys 35 - 70 cm, pituus 70 - 35 cm leveys 50 - 160

Lähteet:**Huomautus:****Tutkimukset:****Löydöt:****Utsjoki, 1000001007, Njaggaljávrrit 1, asuinpaikat, esihistoriallinen**

MJtunnus:	1000001007	Kohdenimi:	Njaggaljávrrit 1
Kunta	Utsjoki	Kohdetarkenne:	kiinteä muinaisjäännös
Vanha kunta:		MJtyyppi:	asuinpaikat
Rauhoitusluokka:	2	MJalatyyppe:	ei määritelty
Lukumäärä:	1	Ajoitus:	esihistoriallinen
Kunto:	ei määritelty	Maastomerk:	ei määritelty
Rajaustarkkuus:	ei määritelty		
P:	7729360	I:	3496840
Z:	110		
Peruskartta:	391312 Vuogojavri		
Etätieto:	Utsjoen kirkosta n. 24,5 km etelään.		

Kuvaus:

Kevon luonnonpuiston halki kulkevan kanjoniretkireitin levähdyspaikalta nimeltään Tapiolagoahti, löytyi kvartsi-iskoksia. Paikka on matala, tasainen, hiekkainen niemeke Kevojoen varressa. Niemeke on noin 150 m pitkä, kahden järven välisen kosken niskan kohdalla. Niemekkeen selkäpuolella nousee tunturin jyrkkä rinne. Alueen valtapuu on mänty, sen lisäksi on myös tunturikoivua.

Lähteet:**Huomautus:****Tutkimukset:**

Taarna Valtonen 1999 inventointi

Löydöt:

KM 32575 (Kvartsi-iskoksia)

Utsjoki, 1000001008, Njaggaljávrrit 2, asuinpaikat, esihistoriallinen

MJtunnus:	1000001008	Kohdenimi:	Njaggaljávrrit 2
Kunta	Utsjoki	Kohdetarkenne:	kiinteä muinaisjäännös
Vanha kunta:		MJtyyppi:	asuinpaikat
Rauhoitusluokka:	2	MJalatyyppe:	ei määritelty
Lukumäärä:	1	Ajoitus:	esihistoriallinen
Kunto:	ei määritelty	Maastomerk:	ei määritelty
Rajaustarkkuus:	ei määritelty		
P:	7729900	I:	3497060
Z:	111		
Peruskartta:	391312 Vuogojavri		
Etätieto:	Utsjoen kirkosta n. 24 km etelään.		

Kuvaus:

Noin 800 m pohjoiseen Kevon luonnonpuiston kanjonipolun taukopaikasta nimeltään Tapiolagoahti löytyi polulta kavrtsi-iskoksia. Paikka on Kevojoen rannassa, hiekkaisella, melko korkealla törmällä, loivapiirteisen lahden pohjoisrannalla. Törmän selkäpuolella tunturin nousee melko jyrkästi. Löytökohta on törmän korkeimman kohdan kyljessä oleva tasanne. Löytökohdan maa on melko kivistä. Törmällä kasvaa harvaa mäntyä ja tunturikoivua, aluskasvillisuutena ovat varvut ja jäkälät.

Lähteet:**Huomautus:****Tutkimukset:**

Taarna Valtonen 1999 inventointi

Löydöt:

KM 32576 (Kvartsi-iskoksia)

Utsioki, 1000001014, Njércágahperroavvi 1, kivirakenteet/purnut, ajoittamaton

MJtunnus:	1000001014	Kohdenimi:	Njércágahperroavvi 1
Kunta	Utsjoki	Kohdetarkenne:	kiinteä muinaisjäännös
Vanha kunta:		MJtyyppi:	kivirakenteet
Rauhoitusluokka:	2	MJalatyyppe:	purnut
Lukumäärä:	1	Ajoitus:	ajoittamaton
Kunto:	ei määritelty	Maastomerk:	ei määritelty
Rajaustarkkuus:	ei määritelty		
P:	7728340	I:	3491450
Z:	310		
Peruskartta:	391312 Vuogojavri		
Etätieto:	Utsjoen kirkosta n. 26,7 km etelälounaaseen.		

Kuvaus:

Kohde sijaitsee Kevon luonnonpuistossa Njércágahperroavvi-tunturin itäsivulla. Erillisestä, melko pienialaisesta rakkakivikosta löytyi yksinäinen purnu. Kivikko sijaistee loivapiirteisen laaksosen rinteessä vastapäätä Lohkkacopma-tunturia. Itään päin aukeavat Kevojokeen laskevat suot. Purnu on keskikokoinen: 95 cm pitkä, 85 cm leveä ja 50 cm syvä. Alue on entistä puurajaa. Aluskasvillisuuskin on vähäistä:varvikkoa ja jäkälää.

Lähteet:**Huomautus:****Tutkimukset:**

Taarna Valtonen 1999 inventointi

Löydöt:

Utsjoki, 1000001015, Mádjjohlohkkacopma, löytöpaikat/irtolöytöpaikat, esihistoriallinen

MJtunnus:	1000001015	Kohdenimi:	Mádjjohlohkkacopma
Kunta	Utsjoki	Kohdetarkenne:	irtolöytö
Vanha kunta:		MJtyyppi:	löytöpaikat
Rauhoitusluokka:	2	MJalatyyppe:	irtolöytöpaikat
Lukumäärä:	1	Ajoitus:	esihistoriallinen
Kunto:	ei määritelty	Maastomerk:	ei määritelty
Rajaustarkkuus:	ei määritelty		
P:	7730940	I:	3491140
Z:	312		
Peruskartta:	391410 Uhtsaskaidas		
Etätieto:	Utsjoen kirkosta n. 24,5 km etelälounaaseen.		

Kuvaus:

Kohde sijaitsee Lohkkacopman pohjoispuoleisen lakialueen länsirinteellä, Kevon luonnonpuistossa. Paikalta on loistavat näköalat palsasuolle ja naapuritunturien rinteille. Löytökohdassa maanpinta on rikkoutunut n. 20 x 15 cm alueelta. Paikalla ei ole muita asuinpaikkaan viittaavia merkkejä. Alueella on kivikkoista paljakkaa, jossa kasvaa hieman jäkälää, matalaa mustikkaa, variksenmarjaa ja puolukkaa.

Lähteet:**Huomautus:****Tutkimukset:**

Taarna Valtonen 1999 inventointi

Löydöt: Koverateräinen kvartsiesine ja 2 kvartsi-iskosta.

Löydöt:

KM 32577:1-2 (Kvartsia)

Utsjoki, 1000001016, Lohkkacomajeakkeája, asuinpaikat/kodanpohjat, historiallinen

MJtunnus:	1000001016	Kohdenimi:	Lohkkacomajeakkeája
Kunta	Utsjoki	Kohdetarkenne:	kiinteä muinaisjäännös
Vanha kunta:		MJtyyppi:	asuinpaikat
Rauhoitusluokka:	2	MJalatyyppe:	kodanpohjat
Lukumäärä:	5	Ajoitus:	historiallinen
Kunto:	ei määritelty	Maastomerk:	ei määritelty
Rajaustarkkuus:	ei määritelty		
P:	7731620	I:	3490550
Z:	263 - 281		
Peruskartta:	391410 Uhtsaskaidas		
Etätieto:	Utsjoen kirkosta n. 24 km etelälounaaseen.		

Kuvaus:

Kevon luonnonpuistossa Lohkkacopman lounaispuoliselta palsasuolta laskee pohjoiseen Mádjjohkaan puro, joka pohjoisemman laen kohdalla juuri ennen Mádj-jokea painuu melko syvään kuruun. Puron itärannalla on kymmenisen metriä leveä, useamman sataa metriä pitkä, vehreä kenttäalue. Purolaaksosesta sijaistavat kehäliedet ja kodanpohja.

Ylimpänä aivan purolaakson syvemmän kohdan yläreunalla ovat kehäliedet 1 ja 2. Liesi 1 on suorakaiteen muotoinen: 70 cm x 50 cm. Liesi 2 on pyöreähkö ja halkaisijaltaan 80 cm.

N. 150 m kehäliedestä kaksi alajuoksulle päin on kehäliesi kolme. Se on suorakaiteinen kotaliesi, mitat 100 x 90 cm. Tästä 20 m alajuoksulle päin on liesi 4. Se on pyöreähkö ja halkaisijaltaan 80 cm. Kehäliesi neljän lähellä on

Lähteet:**Huomautus:****Tutkimukset:**

Taarna Valtonen 1999 inventointi

Kts. Lassi Saressalo pro gradu tutkielma Talvadaksen kylän etnohistoriallinen kehitys.

Turun yliopiston kulttuurien tutkimuksen laitoksen folkloristiikan tutkimuksia 1. Turku

Löydöt:

Utsjoki, 1000001017, Lukkokukkulanlampi, kivirakenteet/purnut, ajoittamaton

MJtunnus:	1000001017	Kohdenimi:	Lukkokukkulanlampi
Kunta	Utsjoki	Kohdetarkenne:	kiinteä muinaisjäänös
Vanha kunta:		MJtyyppi:	kivirakenteet
Rauhoitusluokka:	2	MJalatyyppe:	purnut
Lukumäärä:	2	Ajoitus:	ajoittamaton
Kunto:	ei määritelty	Maastomerk:	ei määritelty
Rajaustarkkuus:	ei määritelty		
P:	7728900	I:	3492700
Z:	280 - 285		
Peruskartta:	391312 Vuogojavri		
Etätieto:	Utsjoen kirkosta n. 26 km etelälounaaseen.		
Kuvaus:			

Kohde sijaitsee entisessä puurajassa, nykyisessä paljakassa, mosaiikkimaisen suoalueen reunamalla, Lukkokukkulan itärinteeseen tyvellä Kevon luonnonpuistossa. Purnu 1 on Lukkokukkulan itäpuolisen lammen korkeuskiintopisteestä n. 100 m suuntaan 230 astetta. Se on rakennettu pieneen rakkakivikkoon lähes tasaiselle maalla. Purnu on suorakaiteen muotoinen, pituus on metri, leveys 55 cm ja syvyys 40 - 50 cm. Purnu 2 on 115 m purnusta 1 suuntaan 280 astetta. Se sijaitsee alarinteellä suuren rakkakivikon alareunassa. Purnu on metrin pitkä ja 60 cm leveä. Syvyyttä on 65 cm.

Lähteet:**Huomautus:****Tutkimukset:**

Taarna Valtonen 1999 inventointi

Löydöt:**Utsjoki, 1000001018, Njarcagahperroavvi 2, kivirakenteet/purnut, ajoittamaton**

MJtunnus:	1000001018	Kohdenimi:	Njarcagahperroavvi 2
Kunta	Utsjoki	Kohdetarkenne:	kiinteä muinaisjäänös
Vanha kunta:		MJtyyppi:	kivirakenteet
Rauhoitusluokka:	ei määritelty	MJalatyyppe:	purnut
Lukumäärä:	2	Ajoitus:	ajoittamaton
Kunto:	ei määritelty	Maastomerk:	ei määritelty
Rajaustarkkuus:	ei määritelty		
P:	7727900	I:	3491560
Z:	300 - 302		
Peruskartta:	391312 Vuogojavri		
Etätieto:	Utsjoen kirkosta n. 28 km etelälounaaseen.		
Kuvaus:			

Kohde on Njarcagahperroavvin itärinteellä Kevon luonnonpuistossa olevassa laajassa hajanaisessa rakkakivikossa. Kivikon reunasta on reilu 100 m alarinteeseen tasanteella olevalle suolle. Kivikon alareunassa on säilytystila, komero. Tilan syvyys on 75 cm, leveys suulta 60 cm, perältä 40 - 60 cm. Korkeus on n. 55 cm. Noin 175 m säilytystilasta suuntaan 199 astetta on suuri yksinäinen purnu, jonka mitat ovat leveys on 80 cm,

Lähteet:**Huomautus:****Tutkimukset:**

Taarna Valtonen 1999 inventointi

Löydöt:

Utsjoki, 1000001026, Njarcagahperroavvi 3, maarakenteet/kuopat, ajoittamaton

MJtunnus:	1000001026	Kohdenimi:	Njarcagahperroavvi 3
Kunta	Utsjoki	Kohdetarkenne:	kiinteä muinaisjäännös
Vanha kunta:		MJtyyppi:	maarakenteet
Rauhoitusluokka:	2	MJalatyyppe:	kuopat
Lukumäärä:	1	Ajoitus:	ajoittamaton
Kunto:	ei määritelty	Maastomerk:	ei määritelty
Rajaustarkkuus:	ei määritelty		
P:	7726770	I:	3490640
Z:	305		
Peruskartta:	391312 Vuogojavri		
Etätieto:	Utsjoen kirkosta n. 29 km etelälounaaseen.		
Kuvaus:			

Kohde sijaitsee Njarcagahperroavvin laakealla kaakkoiskyljellä Rihtojávrin pohjoispuolella, Kevon luonnonpuistossa. Laakealla rinteellä on suuri, pyörityneen suorakaiteen muotoinen kuoppa. Se on rinteeseen suuntaan 3 m pitkä ja ja rinteeseen suuntaa vasten 2 m leveä. Syvyyttä kuopalla on 50 - 60 cm kohdasta riippuen. Alarinteen puolella selvä valli. Kuopan pohja ja valli ovat hyvin kivisiä. Sekä kuopan pohjassa että vallissa on selvä podsolikerros. Vallin maa tuntui rasvaiselta ja vaikutti punertavaksi värjäytyneeltä.

Lähteet:**Huomautus:****Tutkimukset:**

Taarna Valtonen 1999 inventointi

Löydöt:**Utsjoki, 1000001027, Gabbavárecopma, kivirakenteet, historiallinen**

MJtunnus:	1000001027	Kohdenimi:	Gabbavárecopma
Kunta	Utsjoki	Kohdetarkenne:	kiinteä muinaisjäännös
Vanha kunta:		MJtyyppi:	kivirakenteet
Rauhoitusluokka:	2	MJalatyyppe:	ei määritelty
Lukumäärä:	1	Ajoitus:	historiallinen
Kunto:	ei määritelty	Maastomerk:	ei määritelty
Rajaustarkkuus:	ei määritelty		
P:	7727650	I:	3487170
Z:	345		
Peruskartta:	391309 Koddehvarri		
Etätieto:	Utsjoen kirkosta n. 34 km etelälounaaseen.		
Kuvaus:			

Kohde sijaitsee Kevon luonnonpuistossa, Gabbavárecopman kahden laen välisessä puronuomalaakosessa, tunturin paljakkaluueella, loivassa rinteessä. Lähikurun pohjan suolammet ovat n. 300 m kohteesta länteen. Kynnellinen liesi on muodostettu melko tasakokoisista kivistä, mutta kynnet ovat pitkulaisista kivistä. Tulisija on ulkopuolelta 90 cm pitkä ja 90 cm leveä. Kynsien pituus on 110 cm sekä oviaukon leveys 120 cm.

Lähteet:**Huomautus:****Tutkimukset:**

Taarna Valtonen 1999 inventointi

Löydöt:

Utsjoki, 1000001029, Gottetvárri 1, kivirakenteet/purnut, ajoittamaton

MJtunnus:	1000001029	Kohdenimi:	Gottetvárri 1
Kunta	Utsjoki	Kohdetarkenne:	kiinteä muinaisjäännös
Vanha kunta:		MJtyyppi:	kivirakenteet
Rauhoitusluokka:	ei määritelty	MJalatyyppe:	purnut
Lukumäärä:	3	Ajoitus:	ajoittamaton
Kunto:	ei määritelty	Maastomerk:	ei määritelty
Rajaustarkkuus:	ei määritelty		
P:	7728530	I:	3485590
Z:	350 - 356		
Peruskartta:	391309 Koddehvarri		
Etätieto:	Utsjoen kirkosta n. 29 km lounaaseen.		

Kuvaus:

Kohde sijaitsee Gottetvárrin itäpuolella rinteiden tasaisella kielekkeellä Kevon luonnonpuiston alueella. Kielekkeen halkoo Kevon luonnonpuiston vanha raja. Yksi rajalatomus, kaksi pystyyn tuettua kivilaakaa on myös keskellä kivikkoaluetta. Purnu 1 sijaitsee edellä mainitusta rajamerkistä 225 m suuntaan 231 astetta. Se on vinoneliön muotoinen, mitat ovat pituus 115 cm, leveys 90 - 125 cm ja syvyys 80 cm. Purnu 2 sijaitsee rajamerkistä 60 m suuntaan 354 astetta. Se on suorakaiteen muotoinen, mitat ovat pituus 180 cm, leveys 120 cm ja syvyys 65 cm

N. 200 m rajamerkistä suuntaan 287 astetta eli aivan kivikkoalueen reunassa sijaitsee säilytystilä. Tilan syvyys

Lähteet:**Huomautus:****Tutkimukset:**

Taarna Valtonen 1999 inventointi

Löydöt:**Utsjoki, 1000001032, Gottetvárri 2, kivirakenteet/purnut, ajoittamaton**

MJtunnus:	1000001032	Kohdenimi:	Gottetvárri 2
Kunta	Utsjoki	Kohdetarkenne:	kiinteä muinaisjäännös
Vanha kunta:		MJtyyppi:	kivirakenteet
Rauhoitusluokka:	2	MJalatyyppe:	purnut
Lukumäärä:	2	Ajoitus:	ajoittamaton
Kunto:	ei määritelty	Maastomerk:	ei määritelty
Rajaustarkkuus:	ei määritelty		
P:	7728910	I:	3484630
Z:	353 - 355		
Peruskartta:	391309 Koddehvarri		
Etätieto:	Utsjoen kirkosta n. 29,5 km lounaaseen.		

Kuvaus:

Kohde sijaitsee Gottetvárrin pohjois- eli Mádjjohkan puoleisella sivulla Kevon luonnonpuistossa. Mádjoelle on kohteelta matkaa reilut 400 m. Purnut erottuvat melko kauas rökkiömäisinä muodostelmina. Purnu 1 on valtaisan suuri soikea tila. Sen pituus on rinteiden suuntaisesti 200 cm ja leveys rinteiden vastaisesti 180 cm. Syvyyttä on 80 cm. N. 100 m suuntaan 222 astetta aivan pienoisen rakkakivikon reunassa on purnu 2. Sen pituus on rinteiden suuntaisesti 210 cm, leveys rinteiden vastaisesti 190 cm ja syvyys 95 cm.

Lähteet:**Huomautus:****Tutkimukset:**

Taarna Valtonen 1999 inventointi

Löydöt:

Utsjoki, 1000001034, Gottetvárri 3, kivirakenteet/purnut, ajoittamaton

MJtunnus:	1000001034	Kohdenimi:	Gottetvárri 3
Kunta	Utsjoki	Kohdetarkenne:	kiinteä muinaisjäännös
Vanha kunta:		MJtyyppi:	kivirakenteet
Rauhoitusluokka:	2	MJalatyyppe:	purnut
Lukumäärä:	3	Ajoitus:	ajoittamaton
Kunto:	ei määritelty	Maastomerk:	ei määritelty
Rajaustarkkuus:	ei määritelty		
P:	7727290	I:	3483780
Z:	383		
Peruskartta:	391309 Koddehvarri		
Etätieto:	Utsjoen kirkosta n. 30 km lounaaseen.		
Kuvaus:			

Kohde sijaistee Kevon luonnonpuistossa Gottetvárrin lounaispuolella, sen ja Cuollavárrin välisessä laaksoessa. Laaksojen keskellä ja Roavvebohiin laskeutuvalla rinteellä on pitkänomainen, melko leveä rakkakivikko ja halkeillutta kiintokalliota. Lähes laakson korkeimmalla kohdalla kivikossa, aivan sen reunassa on purnu 1. Se erottuu ympäristöön hyvin loivapiirteisenä kivikohoumana. Purnu on suurehko vinoneliö: pituus 120 cm, leveys 100 cm ja syvyys 60 cm. Sen länsipuolella n. neljän metrin päässä on purnu 2. Purnu 2 on suorakaiteen muotoinen. Pituus on 170 cm, leveys 70 cm ja syvyys 65 cm. N. 40 m suuntaan 138 astetta purnusta 2 on purnu 3. Se on suorakaiteen muotoinen ja sen pituus on 120 cm, leveys 55 cm ja syvyys 70 cm.

Lähteet:**Huomautus:****Tutkimukset:**

Taarna Valtonen 1999 inventointi

Löydöt:**Utsjoki, 1000001036, Gottetvárri 4, kivirakenteet, historiallinen**

MJtunnus:	1000001036	Kohdenimi:	Gottetvárri 4
Kunta	Utsjoki	Kohdetarkenne:	kiinteä muinaisjäännös
Vanha kunta:		MJtyyppi:	kivirakenteet
Rauhoitusluokka:	2	MJalatyyppe:	ei määritelty
Lukumäärä:	1	Ajoitus:	historiallinen
Kunto:	ei määritelty	Maastomerk:	ei määritelty
Rajaustarkkuus:	ei määritelty		
P:	7727170	I:	3484210
Z:	380		
Peruskartta:	301309 Koddehvarri		
Etätieto:	Utsjoen kirkosta n. 29,5 km lounaaseen.		
Kuvaus:			

Liesi sijaitsee Kevon luonnonpuistossa Gottetvárrin etelälounaiskyljellä, loivassa paljakkarinteessä. Puurajalle on matkaa n. 30 m alaspäin ja lähimmälle vesilähteelle n. 500 m. Liesi on todella jyrkää tekoa oleva nelisivuinen kehäliesi, jolla on yksi kynsi eli permukka eli liedestä muinaiselle oviaukolle johtava kivilinja. Tulisijan ulkomitattaovat: pituus 110 cm ja leveys 105 cm. Kynnen pituus on kaksi metriä

Lähteet:**Huomautus:****Tutkimukset:**

Taarna Valtonen 1999 inventointi

Löydöt:

Utsjoki, 1000001037, Gottetvároalgi, kivirakenteet/purnut, ajoittamaton

MJtunnus:	1000001037	Kohdenimi:	Gottetvároalgi
Kunta	Utsjoki	Kohdetarkenne:	kiinteä muinaisjäänös
Vanha kunta:		MJtyyppi:	kivirakenteet
Rauhoitusluokka:	2	MJalatyyppe:	purnut
Lukumäärä:	1	Ajoitus:	ajoittamaton
Kunto:	ei määritelty	Maastomerk:	ei määritelty
Rajaustarkkuus:	ei määritelty		
P:	7727640	I:	3485930
Z:	354		
Peruskartta:	391309 Koddehvarri		
Etätieto:	Utsjoen kirkosta n. 29,5 km lounaaseen.		

Kuvaus:

Purnu sijaitsee Kevon luonnonpuistossa, Gottetvárrin olkavaaralla eli kyljessä, eteläkaakosta olevalla vaaralla. Purnu sijaitsee olkavaaran itäkyljellä olevalla kielekkeellä. Paikka on n. 200 m kaakkoon Roavvebokájan läntisemmästä latvapurosta ja se on puurajan tuntumassa. Purnu on muodoltaan soikea, 170 cm pitkä, 150 cm leveä ja vain 60 cm syvä.

Lähteet:**Huomautus:****Tutkimukset:**

Taarna Valtonen 1999 inventointi

Löydöt:**Utsjoki, 1000001061, Gamajohka eteläinen 1, asuinpaikat, esihistoriallinen**

MJtunnus:	1000001061	Kohdenimi:	Gamajohka eteläinen 1
Kunta	Utsjoki	Kohdetarkenne:	kiinteä muinaisjäänös
Vanha kunta:		MJtyyppi:	asuinpaikat
Rauhoitusluokka:	2	MJalatyyppe:	ei määritelty
Lukumäärä:	1	Ajoitus:	esihistoriallinen
Kunto:	ei määritelty	Maastomerk:	ei määritelty
Rajaustarkkuus:	ei määritelty		
P:	7725700	I:	3481320
Z:	359		
Peruskartta:	391309 Koddehvarri		
Etätieto:	Outakosken kylästä n. 20,5 km itään.		

Kuvaus:

Asuinpaikka sijaitsee Kevon luonnonpuistossa, Gamajohkan etelärannalla, Gamaoivuin melko tasaisella juurella. Asuinpaikka sijaitsee n. 50 metrin päässä Gamajohkan rannasta, melko pian rannassa olevan suon yläpuolella. Guivin autiotupa näkyy reilun sadan metrin päässä vastarannalla. Asuinpaikan itäreunan läpi kulkee Kevon läntinen reikeilyreitti. Juuri tämän polun kuluttamasta maasta löytyi yksi kvartsi-iskoksista sekä kvartsiittinen nuolenkärki. Muut löydöt ovat n. 40 metriä lännempänä.

Lähteet:**Huomautus:****Tutkimukset:**

Taarna Valtonen 1999 inventointi

Löydöt: Nuolenkärki 1, kvartsiydin 1, kvartsi-iskos 8

Löydöt:

KM 32578:1-3 (Kvartsiittikärki, kvartsiydin, -iskoksia)

Utsjoki, 1000001065, Leaksagoadejohka, kivirakenteet, historiallinen

MJtunnus:	1000001065	Kohdenimi:	Leaksagoadejohka
Kunta	Utsjoki	Kohdetarkenne:	kiinteä muinaisjäännös
Vanha kunta:		MJtyyppi:	kivirakenteet
Rauhoitusluokka:	2	MJalatyyppe:	ei määritelty
Lukumäärä:	1	Ajoitus:	historiallinen
Kunto:	ei määritelty	Maastomerk:	ei määritelty
Rajaustarkkuus:	ei määritelty		
P:	7723650	I:	3480590
Z:	384		
Peruskartta:	391309 Koddehvarri		
Etätieto:	Outakosken kylästä n. 19,5 km itään.		

Kuvaus:

Liesi sijaitsee Kevon luonnonpuistossa, läntisen polun ns. Guivin reitin varrella. Paikka on puuton, laakea jokilaakso Gamaoivon ja Buordnavárrin välissä. Liesi erottuu retkeilyreitille epämääräisenä, selvästi maasta kohollaan olevana kasvillisuuden peittämänä kiviladelman ylärinteen puolella, n. 12 metrin päässä polusta. Suorakaiteen muotoisen tulisijan ulkomitat ovat 90 x 85 cm. Kynnet ovat 150 cm pitkät ja johtavat muinaiselle oviaukolle, joka aukeaa joelle eli koilliseen päin, jonne on n. 100 m matka.

Lähteet:**Huomautus:****Tutkimukset:**

Taarna Valtonen 1999 inventointi

Löydöt:**Utsjoki, 1000001066, Ceavrrresgielas 3, kivirakenteet, historiallinen**

MJtunnus:	1000001066	Kohdenimi:	Ceavrrresgielas 3
Kunta	Utsjoki	Kohdetarkenne:	kiinteä muinaisjäännös
Vanha kunta:		MJtyyppi:	kivirakenteet
Rauhoitusluokka:	2	MJalatyyppe:	ei määritelty
Lukumäärä:	3	Ajoitus:	historiallinen
Kunto:	ei määritelty	Maastomerk:	ei määritelty
Rajaustarkkuus:	ei määritelty		
P:	7720780	I:	3475660
Z:	373 - 380		
Peruskartta:	391306 Kuivi		
Etätieto:	Kari gasniemen kylästä n. 29,5 km koilliseen.		

Kuvaus:

Kohde sijaitsee Kevon luonnonpuistossa, läntisen retkeilyreitillä eli Guivin polun varrella kohdassa, jossa polku saapuu Ceavrrresgielasin lounaispuolelle virtaavalle Fiellogeadggehokan latvapuroille. Kohde on puron koillispuolella. Noin 50 metriä retkeilyreitistä, sen luoteispuolella, melko korkealla törmällä on kehäliesi 1. Se on suorakaiteen muotoinen, mitat 80 cm x 60 cm. Kehäliesi 2 sijaitsee n. 15 metrin päässä purosta ja vain 5 metrin päässä retkeilyreitistä, sen luoteispuolella tasaisella terassilla. Se on suorakaiteen muotoinen, mitat 90 cm x 70 cm. Polun kaakkoispuolella n. kahden metrin päässä siitä sijaitsee säilytystila samalla terassilla kuin kehäliesi 2, mutta aivan seuraavan terassin tyven tuntumassa. Sen halkaisija 120 cm ja korkeus 50 cm.

Lähteet:**Huomautus:****Tutkimukset:**

Taarna Valtonen 1999 inventointi

Löydöt:

KM 32572 (Kvartsiesine)

Utsjoki, 1000001067, Goahppelávzejávri 1, asuinpaikat, esihistoriallinen

MJtunnus:	1000001067	Kohdenimi:	Goahppelávzejávri 1
Kunta	Utsjoki	Kohdetarkenne:	kiinteä muinaisjäännös
Vanha kunta:		MJtyyppi:	asuinpaikat
Rauhoitusluokka:	2	MJalatyyppi:	ei määritelty
Lukumäärä:	1	Ajoitus:	esihistoriallinen
Kunto:	ei määritelty	Maastomerk:	ei määritelty
Rajaustarkkuus:	ei määritelty		
P:	7752440	I:	3491670
Z:	278		
Peruskartta:	391412 Roavveoavi		
Etätieto:	Utsjoen kirkosta n. 9 km länteen.		
Kuvaus:			

Kohde sijaitsee Goahppelávzejávrin pohjoispäässä olevan niemen tyvessä, järvestä laskevan Goahppelávzejohkan rannalla. Joen vastarannalla on turvekammi ja vähän pohjoisempana rajavartioston tupa. Rannassa kulkee polku sillalle. Sillalta lähtee polku, joka pian haarautuu. Polun vasemmassa haarassa turve on kulunut ja näkyvillä on iskoksia.

Lähteet:**Huomautus:****Tutkimukset:**

Taarna Valtonen 1999 inventointi

Löydöt: kvartsiesineen katkelma 1, kvartsi-iskos 7

Löydöt:

KM 32579:1-2 (Kvartsia)

Utsjoki, 1000001068, Goahppelávzejávri 2, asuinpaikat, esihistoriallinen

MJtunnus:	1000001068	Kohdenimi:	Goahppelávzejávri 2
Kunta	Utsjoki	Kohdetarkenne:	tentatiivi
Vanha kunta:		MJtyyppi:	asuinpaikat
Rauhoitusluokka:	2	MJalatyyppi:	ei määritelty
Lukumäärä:	1	Ajoitus:	esihistoriallinen
Kunto:	ei määritelty	Maastomerk:	ei määritelty
Rajaustarkkuus:	ei määritelty		
P:	7750080	I:	3492100
Z:	280		
Peruskartta:	391412 Roavveoavi		
Etätieto:	Utsjoen kirkosta n. 9 km länsilounaaseen.		
Kuvaus:			

Kohde sijaitsee Goahppelávzejávrin eteläpäässä, uuden autiotuvan pihamaalla. Tuvan vieressä, lähdelammn rannalle rakennetulle nuotiopaikalle vievä polku on kuluttanut kasvillisuuden hiekkaa myöten. Täältä polulta, lammen tasaiselta rannalta löytyivät iskokset.

Lähteet:**Huomautus:****Tutkimukset:**

Taarna Valtonen 1999 inventointi

Löydöt: kvartsi-iskoas 4

Löydöt:

KM 32580 (Kvartsia)

Utsjoki, 1000001076, Sirddaávzi, työ- ja valmistuspaikat/pyyntikuopat, ajoittamaton

MJtunnus:	1000001076	Kohdenimi:	Sirddaávzi
Kunta	Utsjoki	Kohdetarkenne:	kiinteä muinaisjäännös
Vanha kunta:		MJtyyppi:	työ- ja valmistuspaikat
Rauhoitusluokka:	2	MJalatyyppe:	pyyntikuopat
Lukumäärä:	9	Ajoitus:	ajoittamaton
Kunto:	ei määritelty	Maastomerk:	ei määritelty
Rajaustarkkuus:	ei määritelty		
P:	7747890	I:	3493040
Z:	275 - 280		
Peruskartta:	391411 Mielkejokskaidi		
Etätieto:	Utsjoen kirkosta n. 9,5 km lounaaseen.		
Kuvaus:			

Pyyntikuopat sijaitsevat Sirddaávzin länsirinteessä, rinteän alimman ja samalla jyrkimmän osan ja Sirddaráhppát-tunturin tasanteella olevan järven välissä. Pyyntikuoppia on yhdeksän kappaletta. Ne sijaitsevat jonossa suurin piirtein koillinen-lounas suuntaisena jonona, 190 metrin matkalla. Kuoppien muoto ja koko vaihtelevat. Kuoppien lisäksi alueella on suorakaiteinen kehäliesi, joka sijaitsee järvenrannasta 35 m pohjoiseen. Se on 80 cm pitkä ja 60 cm leveä kotaliesi.

Lähteet:**Huomautus:****Tutkimukset:**

Taarna Valtonen 1999 inventointi

Löydöt:**Utsjoki, 1000001077, Cársejohka, asuinpaikat, esihistoriallinen**

MJtunnus:	1000001077	Kohdenimi:	Cársejohka
Kunta	Utsjoki	Kohdetarkenne:	kiinteä muinaisjäännös
Vanha kunta:		MJtyyppi:	asuinpaikat
Rauhoitusluokka:	2	MJalatyyppe:	ei määritelty
Lukumäärä:	1	Ajoitus:	esihistoriallinen
Kunto:	ei määritelty	Maastomerk:	ei määritelty
Rajaustarkkuus:	ei määritelty		
P:	7744920	I:	3494010
Z:	195		
Peruskartta:	391411 Mielkejokskaidi		
Etätieto:	Utsjoen kirkosta n. 11 km lounaaseen.		
Kuvaus:			

Kohde sijaitsee Cársejohkan rannalla n. 700 m Erttetjohkan suulta ylävirtaan. Muutoin jyrkkä jokilaakso levenee täällä kohdin pohjoisrannalta kapeahkoksi, mutta useamman sata metriä pitkäksi tasanteeksi. Tulvavesi ja jäät syövät tasanteen reunaa, josta löytyi iskoksia alas valumassa. Myös rantahietikossa oli iskoksia ja raaka-aine kappale kvartsista.

Lähteet:**Huomautus:****Tutkimukset:**

Taarna Valtonen 1999 inventointi

Löydöt: kvartsiesine 1, kvartsi-iskos 11

Löydöt:

KM 32581:1-2 (Kvartsa)

Utsjoki, 1000001078, Roaiskaleamit, asuinpaikat, esihistoriallinen

MJtunnus:	1000001078	Kohdenimi:	Roaiskaleamit
Kunta	Utsjoki	Kohdetarkenne:	tentatiivi
Vanha kunta:		MJtyyppi:	asuinpaikat
Rauhoitusluokka:	2	MJalatyyppe:	ei määritelty
Lukumäärä:	1	Ajoitus:	esihistoriallinen
Kunto:	ei määritelty	Maastomerk:	ei määritelty
Rajaustarkkuus:	ei määritelty		
P:	7744240	I:	3493070
Z:	277		
Peruskartta:	391411 Mielkejokskaidi		
Etätieto:	Utsjoen kirkosta n. 12 km lounaaseen.		

Kuvaus:

Kohde sijaitsee korkealla Cársejohkaa reunustavan Roaiskaleamit-tunturin reunamalla. N. 150 m koilliseen kohteesta on pienoinen, vehreärantainen puro. Pintaturve on löytökohtalla rikkoutunut ja paljastuneessa mineraalimaassa on kvartsi-iskoksia ja -ydin.

Lähteet:**Huomautus:****Tutkimukset:**

Taarna Valtonen 1999 inventointi

Löydöt: kvartsi-iskos 4

Löydöt:

KM 32582 (Kvartsi-iskoksia)

Utsjoki, 1000001079, Juovvaskáidi 1, kivirakenteet, historiallinen

MJtunnus:	1000001079	Kohdenimi:	Juovvaskáidi 1
Kunta	Utsjoki	Kohdetarkenne:	kiinteä muinaisjäännös
Vanha kunta:		MJtyyppi:	kivirakenteet
Rauhoitusluokka:	2	MJalatyyppe:	ei määritelty
Lukumäärä:	1	Ajoitus:	historiallinen
Kunto:	ei määritelty	Maastomerk:	ei määritelty
Rajaustarkkuus:	ei määritelty		
P:	7738190	I:	3487130
Z:	317		
Peruskartta:	391407 Juovvaskaidi		
Etätieto:	Utsjoen kirkosta n. 20,5 km lounaaseen.		

Kuvaus:

Kohde sijaitsee Juovvaskáidin ja Borgebeaskacopman välisessä kaakkois-luoteissuuntaisessa vähäpuisessa vuomassa, sen koillisreunalla, ennekuin Juovvaskáidin rinne alkaa nousta. Aivan lähellä virtaa luodetta kohti suorarantainen puro. Säilytystila on muodostettu latomalla n. kahdestatoista pyöreähköstä, 40 - 50 sentin kokoisesta kivistä kehä matalan kuopan ympärille. Sen pituus on 90 cm, leveys 80 cm ja korkeus 45 cm.

Lähteet:**Huomautus:****Tutkimukset:**

Taarna Valtonen 1990 inventointi

Löydöt:

Utsjoki, 1000001080, Juovvaskáidi 2, kivirakenteet/purnut, ajoittamaton

MJtunnus:	1000001080	Kohdenimi:	Juovvaskáidi 2
Kunta	Utsjoki	Kohdetarkenne:	kiinteä muinaisjäännös
Vanha kunta:		MJtyyppi:	kivirakenteet
Rauhoitusluokka:	2	MJalatyyppe:	purnut
Lukumäärä:	1	Ajoitus:	ajoittamaton
Kunto:	ei määritelty	Maastomerk:	ei määritelty
Rajaustarkkuus:	ei määritelty		
P:	7737360	I:	3487560
Z:	318		
Peruskartta:	391407 Juovvaskaidi		
Etätieto:	Utsjoen kirkosta n. 21 km lounaaseen.		
Kuvaus:			

Kohde sijaitsee Kevon luonnonpuistossa, aivan sen rajan pinnassa. Paikka on Juovvaskáidin ja Borgebeaskacopman välisessä kaakkois-luoteissuuntaisessa vähäpuustoisessa vuomassa, sen koillisreunassa. Purnu on alarinteen painanteessa olevassa rakkakivikossa, ennenkuin Juovvaskáidi alkaa jyrkemmin nousta. Rakkakivikon alareunan lähellä virtaa heinikkorantainen puro kohti eteläkaakkoa. Paikka on juuri vedenjakajan kaakkoispuolella. Purnu on erittäin suuri ja soikea: kaksi metriä pitkä ja 1,8 m leveä ja 1,1, m syvä.

Lähteet:**Huomautus:****Tutkimukset:**

Taarna Valtonen 1999 inventointi

Löydöt:**Utsjoki, 1000001081, Juovvaskáidi 3, asuinpaikat/kodanpohjat, historiallinen**

MJtunnus:	1000001081	Kohdenimi:	Juovvaskáidi 3
Kunta	Utsjoki	Kohdetarkenne:	kiinteä muinaisjäännös
Vanha kunta:		MJtyyppi:	asuinpaikat
Rauhoitusluokka:	2	MJalatyyppe:	kodanpohjat
Lukumäärä:	1	Ajoitus:	historiallinen
Kunto:	ei määritelty	Maastomerk:	ei määritelty
Rajaustarkkuus:	ei määritelty		
P:	7736610	I:	3487870
Z:	307		
Peruskartta:	391407 Juovvaskaidi		
Etätieto:	Utsjoen kirkosta n. 21 km lounaaseen.		
Kuvaus:			

Kohde sijaitsee Kevon luonnonpuistossa, aivan sen rajan pinnassa. Paikka on Juovvaskáidin ja Borgebeaskacopman välisessä kaakkois-luoteissuuntaisessa vähäpuustoisen vuoman koillisreunassa. Kodanpohja on tasanteella Juovvaskáidin alarinteellä, n. 100 metrin päässä eteläkaakkoon virtaavan puron korkean törmän laella. Kota on pienehkö ja korvakkorakenteinen. Kodan pituus on 2 m ja leveys n. 1,8 m. Hylättyjä tavaroita on vielä näkyvissä, samoin kodan rakenteita. Kodanpohja ajoittunee aikaan ennen toista

Lähteet:**Huomautus:****Tutkimukset:**

Taarna Valtonen 1999 inventointi

Löydöt:

Utsjoki, 1000001082, Borgebeaskacopma, kivirakenteet, historiallinen

MJtunnus:	1000001082	Kohdenimi:	Borgebeaskacopma
Kunta	Utsjoki	Kohdetarkenne:	kiinteä muinaisjäänös
Vanha kunta:		MJtyyppi:	kivirakenteet
Rauhoitusluokka:	2	MJalatyyppe:	ei määritelty
Lukumäärä:	1	Ajoitus:	historiallinen
Kunto:	ei määritelty	Maastomerk:	ei määritelty
Rajaustarkkuus:	ei määritelty		
P:	7737360	I:	3487410
Z:	320		
Peruskartta:	391407 Juovvaskaidi		
Etätieto:	Utsjoen kirkosta n. 21 km lounaaseen.		

Kuvaus:

Kohde sijaitsee Kevon luonnonpuistossa, aivan sen rajan pinnassa. Paikka on Juovvaskáidin ja Borgebeaskacopman välisessä kaakkois-luoteissuuntaisessa vähäpuustoisessa vuomassa, sen lounaisrinteellä. Liesi on alarinteen tasanteella, melko suojaisessa kohdassa. N. 50 metrin päässä virtaa heinikkorantainen puro kohti eteläkaakkoa. Paikka on juuri vedenjakajan kaakkoispuolella. Liesi on malko kookas: tulisija on 90 cm leveä ja 105 cm pitkä. Muinainen oviaukko, jolle johtavat kivistä ladotut kynnet, aukeaa purolle eli koiliseen. Kynnet

Lähteet:**Huomautus:****Tutkimukset:**

Taarna Valtonen 1999 inventointi

Löydöt:**Utsjoki, 1000001083, Borgebeaskaávzi, kivirakenteet/purnut, ajoittamaton**

MJtunnus:	1000001083	Kohdenimi:	Borgebeaskaávzi
Kunta	Utsjoki	Kohdetarkenne:	kiinteä muinaisjäänös
Vanha kunta:		MJtyyppi:	kivirakenteet
Rauhoitusluokka:	2	MJalatyyppe:	purnut
Lukumäärä:	1	Ajoitus:	ajoittamaton
Kunto:	ei määritelty	Maastomerk:	ei määritelty
Rajaustarkkuus:	ei määritelty		
P:	7735610	I:	3486540
Z:	346		
Peruskartta:	391407 Juovvaskaidi		
Etätieto:	Utsjoen kirkosta n. 22,5 km lounaaseen.		

Kuvaus:

Kohde sijaitsee Kevon luonnonpuistossa, Borgebeaskaávzin eteläpuoleisella vaaralla, kahden loivan laen välisessä etelä-pohjoissuuntaisessa painaumassa. Itse purnu on laaja ja soikea, mutta suhteellisen matala: 180 cm pitkä, 110 cm leveä ja 60 cm syvä.

Lähteet:**Huomautus:****Tutkimukset:**

Taarna Valtonen 1999 inventointi

Löydöt:

Utsjoki, 1000001084, Davimus Mádijohsuorgi 1, kivirakenteet, historiallinen

MJtunnus:	1000001084	Kohdenimi:	Davimus Mádijohsuorgi 1
Kunta	Utsjoki	Kohdetarkenne:	kiinteä muinaisjäänös
Vanha kunta:		MJtyyppi:	kivirakenteet
Rauhoitusluokka:	2	MJalatyyppe:	ei määritelty
Lukumäärä:	1	Ajoitus:	historiallinen
Kunto:	ei määritelty	Maastomerk:	ei määritelty
Rajaustarkkuus:	ei määritelty		
P:	7735840	I:	3488250
Z:	291		
Peruskartta:	391407 Juovvaskaidi		
Etätieto:	Utsjoen kirkosta n. 21,5 km lounaaseen.		

Kuvaus:

Kohde sijaitsee Davimus Mádijohsuorgin rotkomaisemassa laaksossa, Kevon luonnonpuistossa. Liesi on lounaisrannalla, kapeahkolla rantatasanteella. Liesi on tyypillinen suorakaiteen muotoinen kotaliesi. Se on 80 cm pitkä ja 60 cm leveä.

Lähteet:**Huomautus:****Tutkimukset:**

Taarna Valtonen 1999 inventointi

Löydöt:**Utsjoki, 1000001085, Davimus Mádijohsuorgi 2, asuinpaikat/kodanpohjat, historiallinen**

MJtunnus:	1000001085	Kohdenimi:	Davimus Mádijohsuorgi 2
Kunta	Utsjoki	Kohdetarkenne:	kiinteä muinaisjäänös
Vanha kunta:		MJtyyppi:	asuinpaikat
Rauhoitusluokka:	2	MJalatyyppe:	kodanpohjat
Lukumäärä:	5	Ajoitus:	historiallinen
Kunto:	ei määritelty	Maastomerk:	ei määritelty
Rajaustarkkuus:	ei määritelty		
P:	7735450	I:	3488740
Z:	291		
Peruskartta:	391407 Juovvaskaidi		
Etätieto:	Utsjoen kirkosta n. 21 km lounaaseen.		

Kuvaus:

Kohde sijaitsee Kevon luonnonpuistossa, Davimus Mádijohsuorgin kaakkoistörmällä. Jyrkässä törmässä on suojaista painauma, jonka halkio virtaa läheiseltä suolta alkunsa saava puro Davimus Mádijohsuorgiin. Puron rannalla on n. 15 m leveä, 40 m pitkä, itä-länsisuuntainen tasanne suon ja jokirotkon välillä. Tälle tasanteelle on rakennettu kaksi kotaa ja kolme pienempää aittamaista rakennusta.

Lähteet:**Huomautus:****Tutkimukset:**

Taarna Valtonen 1999 inventointi

Löydöt:

Utsjoki, 1000001086, Gaskkamus Mádjjohsuorgi 1, asuinpaikat/kodanpohjat, historiallinen

MJtunnus:	1000001086	Kohdenimi:	Gaskkamus Mádjjohsuorgi 1
Kunta	Utsjoki	Kohdetarkenne:	kiinteä muinaisjäännös
Vanha kunta:		MJtyyppi:	asuinpaikat
Rauhoitusluokka:	2	MJalatyyppe:	kodanpohjat
Lukumäärä:	1	Ajoitus:	historiallinen
Kunto:	ei määritelty	Maastomerk:	ei määritelty
Rajaustarkkuus:	ei määritelty		
P:	7734220	I:	3489690
Z:	280		
Peruskartta:	391407 Juovvaskaidi		
Etätieto:	Utsjoen kirkosta n. 22 km lounaaseen.		

Kuvaus:

Kohde sijaitsee Kevon luonnonpuistossa Gaskkamus Mádjjohsuorgin pohjoisrannalla, noin 20 metrin päässä pienestä joesta. Jokivarressa ja erityisesti kotaa ympäröivän kentän laidoilla kasvaa runsaasti katajaa. Kota sijaitsee aivan kentän reunassa, sen lounaispuolella. Kota vaikuttaisi olleen korvakkorakenteinen. Pituus on 4,5 m

Lähteet:**Huomautus:****Tutkimukset:**

Taarna Valtonen 1999 inventointi

Löydöt:**Utsjoki, 1000001088, Gaskkamus Mádjjohsuorgi 2, kivirakenteet, historiallinen**

MJtunnus:	1000001088	Kohdenimi:	Gaskkamus Mádjjohsuorgi 2
Kunta	Utsjoki	Kohdetarkenne:	kiinteä muinaisjäännös
Vanha kunta:		MJtyyppi:	kivirakenteet
Rauhoitusluokka:	2	MJalatyyppe:	ei määritelty
Lukumäärä:	1	Ajoitus:	historiallinen
Kunto:	ei määritelty	Maastomerk:	ei määritelty
Rajaustarkkuus:	ei määritelty		
P:	7734140	I:	3487030
Z:	327		
Peruskartta:	391407 Juovvaskaidi		
Etätieto:	Utsjoen kirkosta n. 23 km lounaaseen.		

Kuvaus:

Kohde sijaitsee Gaskkamus Mádjjohsuorgin pohjoisimman latvahaaran varressa, Kevon luonnonpuistossa. Liesi on joen hieman viettävällä koillisrannalla, n. 80 m metrin päässä purosta. Seutu on kivistä, loivapiirteistä ylätunturia. Liesi on tyypillinen suorakaiteen muotoinen kotaliesi. Se on 90 cm pitkä ja 90 cm leveä.

Lähteet:**Huomautus:****Tutkimukset:**

Taarna Valtonen 1999 inventointi

Löydöt:

Utsjoki, 1000001091, Hoigadanoaivi, löytöpaikat/irtolöytöpaikat, esihistoriallinen

MJtunnus:	1000001091	Kohdenimi:	Hoigadanoaivi
Kunta	Utsjoki	Kohdetarkenne:	irtolöytö
Vanha kunta:		MJtyyppi:	löytöpaikat
Rauhoitusluokka:	2	MJalatyyppi:	irtolöytöpaikat
Lukumäärä:	1	Ajoitus:	esihistoriallinen
Kunto:	ei määritelty	Maastomerk:	ei määritelty
Rajaustarkkuus:	ei määritelty		
P:	7726330	I:	3481430
Z:	374		
Peruskartta:	391309 Koddehvarri		
Etätieto:	Outakosken kylästä n. 20,5 km itään.		

Kuvaus:

Kohde on Kevon luonnonpuistossa, Guivi-tunturin alimmalla, lähes tasaisella rinteellä, 440 metrin päässä Guivin autiotuvasta. Pintaturve oli löytökohdasta kulunut puhki ja tästä paljastumasta löytyi sekä iskoksia että erikokoisia raaka-ainekappaleita.

Lähteet:**Huomautus:****Tutkimukset:**

Taarna Valtonen 1999 inventointi

Löydöt:

KM 32583 (Kvartsi-iskoksia)

Utsjoki, 1000001092, Slivvgodanája, asuinpaikat/kodanpohjat, historiallinen

MJtunnus:	1000001092	Kohdenimi:	Slivvgodanája
Kunta	Utsjoki	Kohdetarkenne:	kiinteä muinaisjäännos
Vanha kunta:		MJtyyppi:	asuinpaikat
Rauhoitusluokka:	2	MJalatyyppi:	kodanpohjat
Lukumäärä:	4	Ajoitus:	historiallinen
Kunto:	ei määritelty	Maastomerk:	ei määritelty
Rajaustarkkuus:	ei määritelty		
P:	7730910	I:	3487750
Z:	299		
Peruskartta:	391407 Juovvaskaidi		
Etätieto:	Outakosken kylästä n. 27,5 km itäkoilliseen.		

Kuvaus:

Kohde sijaitsee Kevon luonnonpuistossa, Máttimus Madjjoosuorgiin laskevan Slivvgodanájan varrella. Pohjoispuolella on melko suuri suoalue. Kodanpohjat sijaitsevat n. 15 - 30 metrin päässä ja mahdollinen kaltio eli kylmä lähde n. neljän metrin päässä purosta, sen mutkassa. Kodanpohjat ovat erikokoisia ja -tyyppisiä. Yksi kodista on jätetty näennäisesti käyttökuntoon. Sen ympäristössä on ajoittavia löytöjä kuten öljypullo ja

Lähteet:**Huomautus:****Tutkimukset:**

Taarna Valtonen 1999 inventointi

Löydöt:

Utsjoki, 1000001093, Gamajohka eteläinen 2, kivirakenteet/purnut, ajoittamaton

MJtunnus:	1000001093	Kohdenimi:	Gamajohka eteläinen 2
Kunta	Utsjoki	Kohdetarkenne:	kiinteä muinaisjäänös
Vanha kunta:		MJtyyppi:	kivirakenteet
Rauhoitusluokka:	2	MJalatyyppe:	purnut
Lukumäärä:	1	Ajoitus:	ajoittamaton
Kunto:	ei määritelty	Maastomerk:	ei määritelty
Rajaustarkkuus:	ei määritelty		
P:	7725280	I:	3480420
Z:	387		
Peruskartta:	391309 Koddehvarri		
Etätieto:	Outakosken kylästä n. 20 km itään.		

Kuvaus:

Kohde sijaitsee Kevon luonnonpuitossa, Gamajohkan eteläpuolella, Gamaoavin koillisrinteellä, melko matalalla. Paikka on puuton ylätunturin jokilaakso. Purnu on rakennettu rinteeseen suuntaiseen kapeaan, pitkulaiseen rakkakivikkoon, joka on alin mahdollinen rakennuspaikka koko rinteessä. Se on muodoltaan aavistuksen soikea ja suppilomainen. Pituttä on 2,5 m ja leveyttä kaksi metriä ja syvyyttä 90 cm.

Lähteet:**Huomautus:****Tutkimukset:**

Taarna Valtonen 1999 inventointi

Löydöt:**Utsjoki, 1000001094, Gamajohka eteläinen 3, asuinpaikat, esihistoriallinen**

MJtunnus:	1000001094	Kohdenimi:	Gamajohka eteläinen 3
Kunta	Utsjoki	Kohdetarkenne:	kiinteä muinaisjäänös
Vanha kunta:		MJtyyppi:	asuinpaikat
Rauhoitusluokka:	2	MJalatyyppe:	ei määritelty
Lukumäärä:	1	Ajoitus:	esihistoriallinen
Kunto:	ei määritelty	Maastomerk:	ei määritelty
Rajaustarkkuus:	ei määritelty		
P:	7725260	I:	3480420
Z:	386		
Peruskartta:	391309 Koddehvarri		
Etätieto:	Outakosken kylästä n. 20 km itään.		

Kuvaus:

Kohde sijaitsee Kevon luonnonpuistossa, Gamajohkan eteläpuolella, noin 80 metrin päässä rannasta. Paikka on puuton ylätunturin jokilaakso. Turve on paikoin kulunut puhki ja näissä paljastumissa sekä kohdissa, joissa turvetta on vain ohuella on runsaasti erikokoisia iskoksia näkyvillä n. kolmen kilometrin alueella.

Lähteet:**Huomautus:****Tutkimukset:**

Taarna Valtonen 1999 inventointi

Löydöt:

KM 32584 (Kvartsi-iskoksia)

Utsjoki, 1000001095, Gamajohka eteläinen 4, kivirakenteet/purnut, ajoittamaton

MJtunnus:	1000001095	Kohdenimi:	Gamajohka eteläinen 4
Kunta	Utsjoki	Kohdetarkenne:	kiinteä muinaisjäänös
Vanha kunta:		MJtyyppi:	kivirakenteet
Rauhoitusluokka:	2	MJalatyyppe:	purnut
Lukumäärä:	5	Ajoitus:	ajoittamaton
Kunto:	ei määritelty	Maastomerk:	ei määritelty
Rajaustarkkuus:	ei määritelty		
P:	7725230	I:	3480160
Z:	395 - 398		
Peruskartta:	391309 Koddehvarri		
Etätieto:	Outakosken kylästä n. 19,5 km itään.		
Kuvaus:			

Kohde sijaitsee Kevon luonnonpuistossa, Gamajohkan eteläpuolella, n. 300 - 400 metrin päässä joesta, Gamaoivin pohjoisrinteellä, melko matalalla. Alue on puuton ylätunturin jokilaakso. Paikka on polveileva rinne, jonka polvekkeissa sekä niiden rinteillä on kivikkoa. Purnut sijaitsevat näissä kivikoissa. Purnut on helppo saavuttaa alarinteen puolelta. Osa purnuista on epävarmoja.

Lähteet:**Huomautus:****Tutkimukset:**

Taarna Valtonen 1999 inventointi

Löydöt:**Utsjoki, 1000001096, Gamajohka eteläinen 5, raaka-aineen hankintapaikat/louhokset, esihistoriallinen**

MJtunnus:	1000001096	Kohdenimi:	Gamajohka eteläinen 5
Kunta	Utsjoki	Kohdetarkenne:	kiinteä muinaisjäänös
Vanha kunta:		MJtyyppi:	raaka-aineen hankintapaikat
Rauhoitusluokka:	2	MJalatyyppe:	louhokset
Lukumäärä:	1	Ajoitus:	esihistoriallinen
Kunto:	ei määritelty	Maastomerk:	ei määritelty
Rajaustarkkuus:	ei määritelty		
P:	7725320	I:	3479460
Z:	399		
Peruskartta:	391306 Kuivi		
Etätieto:	Outakosken kylästä n. 19 km itään.		
Kuvaus:			

Kohde sijaitsee Kevon luonnonpuistossa, Gamajohkan eteläpuolella. n. 400 metrin päässä joesta, Gamaoivin pohjoisrinteellä, alhaalla. Kivi näkyy kauas yksinäisenä, joelle päin harmaana, ylärinteelle päin valkoisena pystykivenä. Kaksi metriä pitkässä, 1,6 metriä leveässä ja n. 1,2 metriä korkeassa kivessä on suuri kvartsisuoni. Suonen leveys vaihtelee 55 - 90 cm välillä. Kvartsi on hyvälaatuista, paikoin ruusukvartsia, paikoin kellertävää, valkoraitaista läpikuultavaa ja jopa vuorikristallia. Sekä kiven alla että sen koloissas ammalen sisään kasvaneina on iskoksia ja pienehköjä raaka-aine kappaleita.

Lähteet:**Huomautus:****Tutkimukset:**

Taarna Valtonen 1999 inventointi

Löydöt:

KM 32585 (Kvartsi-iskoksia)

Utsjoki, 1000001097, Gamajohka eteläinen 6, kivirakenteet/purnut, ajoittamaton

MJtunnus:	1000001097	Kohdenimi:	Gamajohka eteläinen 6
Kunta	Utsjoki	Kohdetarkenne:	kiinteä muinaisjäänös
Vanha kunta:		MJtyyppi:	kivirakenteet
Rauhoitusluokka:	2	MJalatyyppe:	purnut
Lukumäärä:	1	Ajoitus:	ajoittamaton
Kunto:	ei määritelty	Maastomerk:	ei määritelty
Rajaustarkkuus:	ei määritelty		
P:	7725360	I:	3477970
Z:	426		
Peruskartta:	391306 Kuivi		
Etätieto:	Outakosken kylästä n. 17,5 km itään.		

Kuvaus:

Kohde sijaitsee Kevon luonnonpuitossa, gamajohkan latvan eteläpuolella, Gamajohgeazeoavin koillisrinteellä, matalalla. Purnu on rakennettu laajahkon rakkakivikon reunaan. Se on muodoltaan aavistuksen soikea ja koottu pienistä kivistä. Pituutta on kaksi metriä, leveyttä 1,8 metriä ja syvyyttä 65 senttiä.

Lähteet:**Huomautus:****Tutkimukset:**

Taarna Valtonen 1999 inventointi

Löydöt:**Utsjoki, 1000001098, Guivi, kivirakenteet/purnut, ajoittamaton**

MJtunnus:	1000001098	Kohdenimi:	Guivi
Kunta	Utsjoki	Kohdetarkenne:	kiinteä muinaisjäänös
Vanha kunta:		MJtyyppi:	kivirakenteet
Rauhoitusluokka:	2	MJalatyyppe:	purnut
Lukumäärä:	1	Ajoitus:	ajoittamaton
Kunto:	ei määritelty	Maastomerk:	ei määritelty
Rajaustarkkuus:	ei määritelty		
P:	7726380	I:	3475370
Z:	478		
Peruskartta:	391306 Kuivi		
Etätieto:	Outakosken kylästä n. 14,5 km itään.		

Kuvaus:

Kohde sijaitsee Guivi-tunturin länsipuolella tunturiylängöllä, lähellä Leaksagoahtiin kaakosta laskevan puron latvaa, juuri Kevon luonnonpuiston rajan ulkopuolella. Purnu on tehty pieneen rakkakivikkoon. Se on pieni ja matala suorakaide: 90 cm pitkä, 50 cm leveä ja 50 cm syvä.

Lähteet:**Huomautus:****Tutkimukset:**

Taarna Valtonen 1999 inventointi

Löydöt:

Utsjoki, 1000001099, Leaksagoahti 1, kivirakenteet/purnut, historiallinen

MJtunnus:	1000001099	Kohdenimi:	Leaksagoahti 1
Kunta	Utsjoki	Kohdetarkenne:	kiinteä muinaisjäännös
Vanha kunta:		MJtyyppi:	kivirakenteet
Rauhoitusluokka:	2	MJalatyyppe:	purnut
Lukumäärä:	13	Ajoitus:	historiallinen
Kunto:	ei määritelty	Maastomerk:	ei määritelty
Rajaustarkkuus:	ei määritelty		
P:	7727180	I:	3474760
Z:	330 - 429		
Peruskartta:	391306 Kuivi		
Etätieto:	Outakosken kylästä n. 14 km itään.		

Kuvaus:

Kohde sijaitsee Guivi-tunturin länsipuolella olevassa vedenjakajalaaksossa Leaksagoahtissa. Laakson itäreunalla, loivalla rinteellä, kaakosta laskevan puron kummallakin rannalla on useita kynnellisiä liesiä ja purnuja. Liesiä on viisi ja purnuja kahdeksan. Alue on puutonta tunturiylänköä.

Lähteet:**Huomautus:****Tutkimukset:**

Taarna Valtonen 1999 inventointi

Löydöt:**Utsjoki, 1000001100, Leaksagoahti 2, kivirakenteet/purnut, ajoittamaton**

MJtunnus:	1000001100	Kohdenimi:	Leaksagoahti 2
Kunta	Utsjoki	Kohdetarkenne:	kiinteä muinaisjäännös
Vanha kunta:		MJtyyppi:	kivirakenteet
Rauhoitusluokka:	2	MJalatyyppe:	purnut
Lukumäärä:	1	Ajoitus:	ajoittamaton
Kunto:	ei määritelty	Maastomerk:	ei määritelty
Rajaustarkkuus:	ei määritelty		
P:	7727170	I:	3474660
Z:	426		
Peruskartta:	391306 Kuivi		
Etätieto:	Outakosken kylästä n. 14 km itään.		

Kuvaus:

Lohde sijaitsee Leaksagoahtin tunturilaakson kaakkoisreunalla. Purnu on tehty pienen rakkakivikon alareunaan. Se on pyöreä, suppilomainen ja halkaisijaltaan 1,2 metriä. Purnua ympäröi matala valli. Paikalta on n. 300 m matkaa laakson pohjalla olevalle järvelle.

Lähteet:**Huomautus:****Tutkimukset:**

Taarna Valtonen 1999 inventointi

Löydöt:

Utsjoki, 1000001101, Leaksagoahti 3, kivirakenteet, historiallinen

MJtunnus:	1000001101	Kohdenimi:	Leaksagoahti 3
Kunta	Utsjoki	Kohdetarkenne:	kiinteä muinaisjäänös
Vanha kunta:		MJtyyppi:	kivirakenteet
Rauhoitusluokka:	2	MJalatyyppe:	ei määritelty
Lukumäärä:	2	Ajoitus:	historiallinen
Kunto:	ei määritelty	Maastomerk:	ei määritelty
Rajaustarkkuus:	ei määritelty		
P:	7727220	I:	3474280
Z:	416		
Peruskartta:	391306 Kuivi		
Etätieto:	Outakosken kylästä n. 13,5 km itään.		

Kuvaus:

Kohde sijaitsee Guivi-tunturin länsipuolella olevassa vedenjakajalaaksossa, Leaksagoahtissa. Laakson eteläreunalla, pohjoisimman järven rannalla, sen eteläpään tuntumassa on kaksi kynnellistä liettä. Matkaa järvelle on n. 50 metriä. Liedet sijaitsevat 15 metrin päässä toisistaan, viereisen tunturin alimman rinnetöyrään alla. Tasanne, jolla liedet ovat, on aivan järven rantasuon reunassa. Liesi 1 on suorakaiteenmuotoinen, mitat 90 cm x 75 cm. Myös liesi 2 on suorakaiteenmuotoinen, mitat 70 cm x 65 cm.

Lähteet:**Huomautus:****Tutkimukset:**

Taarna Valtonen 1999 inventointi

Löydöt:**Utsjoki, 1000001102, Leaksagoahti 4, kivirakenteet, historiallinen**

MJtunnus:	1000001102	Kohdenimi:	Leaksagoahti 4
Kunta	Utsjoki	Kohdetarkenne:	kiinteä muinaisjäänös
Vanha kunta:		MJtyyppi:	kivirakenteet
Rauhoitusluokka:	2	MJalatyyppe:	ei määritelty
Lukumäärä:	1	Ajoitus:	historiallinen
Kunto:	ei määritelty	Maastomerk:	ei määritelty
Rajaustarkkuus:	ei määritelty		
P:	7727470	I:	3473960
Z:	418		
Peruskartta:	391306 Kuivi		
Etätieto:	Outakosken kylästä n. 13,5 km itään.		

Kuvaus:

Kohde sijaitsee Guivi-tunturin länsipuolella olevassa vedenjakajalaaksossa, Leaksagoahtissa. Laakson länsireunalla, lännestä laskevan puron rannalla, on yksinäinen kynnellinen liesi. Matkaa purolle on n. 50 m idässä olevalle järvelle 200 m. Suorakaiteenmuotoinen tulisija on 80 cm pitkä ja 60 cm leveä. Kynnet ovat 1,4 m pitkät. Oviaukon, joka aukeaa itän, kynnyskiveyksen leveys on 1,2 m

Lähteet:**Huomautus:****Tutkimukset:**

Taarna Valtonen 1999 inventointi

Löydöt:

Utsjoki, 1000001103, Leaksagoahti 5, kivirakenteet, historiallinen

MJtunnus:	1000001103	Kohdenimi:	Leaksagoahti 5
Kunta	Utsjoki	Kohdetarkenne:	kiinteä muinaisjäännös
Vanha kunta:		MJtyyppi:	kivirakenteet
Rauhoitusluokka:	2	MJalatyyppe:	ei määritelty
Lukumäärä:	1	Ajoitus:	historiallinen
Kunto:	ei määritelty	Maastomerk:	ei määritelty
Rajaustarkkuus:	ei määritelty		
P:	7728130	I:	3474800
Z:	419		
Peruskartta:	391306 Kuivi		
Etätieto:	Outakosken kylästä n. 15 km itäkoilliseen.		

Kuvaus:

Kohde sijaitsee Guivi-tunturin länsipuolella olevassa vedenjakajalaaksossa Leaksagoahtissa. Laakson pohjoisreunalla, missä laakso vaihtuu Njiljokilaaksoksi, on yksinäinen kynnellinen liesi. Paikka on tasainen, tunturin ja pienen harjun välissä oleva painanne. Suorakaiteenmuotoinen tulisija on metrin pitkä ja 65 cm leveä. Tulisijan kynnet eli kivilinjat ovat 1,25 m pitkät. Oviaukon, joka aukeaa itään, kynnyskiveyksen leveys on metri.

Lähteet:**Huomautus:****Tutkimukset:**

Taarna Valtonen 1999 inventointi

Löydöt:**Utsjoki, 1000001104, Guovdaoavi, kivirakenteet, historiallinen**

MJtunnus:	1000001104	Kohdenimi:	Guovdaoavi
Kunta	Utsjoki	Kohdetarkenne:	kiinteä muinaisjäännös
Vanha kunta:		MJtyyppi:	kivirakenteet
Rauhoitusluokka:	2	MJalatyyppe:	ei määritelty
Lukumäärä:	1	Ajoitus:	historiallinen
Kunto:	ei määritelty	Maastomerk:	ei määritelty
Rajaustarkkuus:	ei määritelty		
P:	7739510	I:	3475590
Z:	404		
Peruskartta:	391404 Paistunturit		
Etätieto:	Outakosken kylästä n. 15,5 km itäkoilliseen.		

Kuvaus:

Kohde sijaitsee Njiljoen latvalla Gáimmioavin ja Guovdaoavin välisessä laaksossa, sen itäreunalla, loivalla rinteellä. Liesi on pienen, kaakosta, tunturista laskevan puron rannalla. Matkaa purolle on 15 metriä ja järvelle, joka on laakson pohjalla, n. 100 metriä. Suorakaiteenmuotoinen tulisija on 80 senttiä pitkä ja 80 senttiä leveä. Tulisijan kivilinjat eli kynnet ovat 1,5 metriä pitkät. Oviaukon, joka aukeaa itäkoilliseen, kynnyskiveyksen leveyden on 90

Lähteet:**Huomautus:****Tutkimukset:**

Taarna Valtonen 1999 inventointi

Löydöt:

Utsjoki, 100001105, Gáimmioaivi, kivirakenteet, historiallinen

MJtunnus:	100001105	Kohdenimi:	Gáimmioaivi
Kunta	Utsjoki	Kohdetarkenne:	kiinteä muinaisjäänös
Vanha kunta:		MJtyyppi:	kivirakenteet
Rauhoitusluokka:	2	MJalatyyppe:	ei määritelty
Lukumäärä:	3	Ajoitus:	historiallinen
Kunto:	ei määritelty	Maastomerk:	ei määritelty
Rajaustarkkuus:	ei määritelty		
P:	7723040	I:	3476350
Z:	391 - 392		
Peruskartta:	391404 Paistunturit		
Etätieto:	Outakosken kylästä n. 17 km itäkoilliseen.		

Kuvaus:

Kohde sijaitsee Njiljoen latvalla Gáimmioaivin ja Guovdaoivin välisessä jokilaaksossa, Njiljoen luoteisrannan törmällä, Gáimmioaivin loivalla rinteellä.

Lähteet:**Huomautus:****Tutkimukset:****Löydöt:****Utsjoki, 100001106, Gáimmioaivi, kivirakenteet, historiallinen**

MJtunnus:	100001106	Kohdenimi:	Gáimmioaivi
Kunta	Utsjoki	Kohdetarkenne:	kiinteä muinaisjäänös
Vanha kunta:		MJtyyppi:	kivirakenteet
Rauhoitusluokka:	2	MJalatyyppe:	ei määritelty
Lukumäärä:	3	Ajoitus:	historiallinen
Kunto:	ei määritelty	Maastomerk:	ei määritelty
Rajaustarkkuus:	ei määritelty		
P:	7723040	I:	3476350
Z:	391 - 392		
Peruskartta:	391404 Paistunturit		
Etätieto:	Outakosken kylästä n. 17 km itäkoilliseen.		

Kuvaus:

Kohde sijaitsee Njiljoen latvalla Gáimmioaivin ja Guovdaoivin välisessä jokilaaksossa, Njiljoen luoteisrannan törmällä, Gáimmioaivin loivalla rinteellä. Matkaa joelle on n. 40 metriä. N. 35 metriä kohteesta koilliseen laskeutuu tunturista leveä hiekkainen uoma. Kohteen itäisin muinaisjäänös on kynnellinen liesi. Suorakaiteenmuotoinen tulisija on 90 senttiä pitkä ja 80 senttiä leveä. Kivilinjat eli kynnet ovat metrin pitkiä. Kehäliesi sijaitsee kuusi metriä kynnellisestä liedestä lounaaseen. Suorakaiteenmuotoinen kotaliesi on 70 senttiä pitkä ja 65 senttiä leveä. Purnu on alueen ainoassa rakkakivikossa. Se on pyöristyneen suorakaiteenmuotoinen. Se on 1,1 metriä pitkä, metrin leveä ja 75 senttiä syvä.

Lähteet:**Huomautus:****Tutkimukset:**

Taarna Valtonen 1999 inventointi

Löydöt:

Utsjoki, 1000001107, Huihkanjohka, asuinpaikat/kodanpohjat, historiallinen

MJtunnus:	1000001107	Kohdenimi:	Huihkanjohka
Kunta	Utsjoki	Kohdetarkenne:	kiinteä muinaisjäännös
Vanha kunta:		MJtyyppi:	asuinpaikat
Rauhoitusluokka:	2	MJalatyyppe:	kodanpohjat
Lukumäärä:	1	Ajoitus:	historiallinen
Kunto:	ei määritelty	Maastomerk:	ei määritelty
Rajaustarkkuus:	ei määritelty		
P:	7736700	I:	3477480
Z:	321		
Peruskartta:	391404 Paistunturit		
Etätieto:	Outakosken kylästä n. 20 km koilliseen.		

Kuvaus:

Kota sijaitsee Njiljoen mutkassa, jossa joki levittäytyy lähes 200 metriä leveäksi kivikkovirraksi, juuri Huihkanjohkan suun alapuolella. Kota on vielä melko hyvässä kunnossa, vaikkakin katto ja osa sivuseinistä on sortunut sisään. Kota on tyypillinen korvakkokota. Sen etuseinä on kolme metriä leveä ja sivuseinä 3,7 metriä pitkä. Tulisija on kasattu n. 25 senttiä korkeaksi suorakaiteiseksi kehäksi kodan keskelle.

Lähteet:**Huomautus:****Tutkimukset:**

Taarna Valtonen 1999 inventointi

Löydöt:**Utsjoki, 1000001108, Mávnnajohka 1, asuinpaikat, esihistoriallinen**

MJtunnus:	1000001108	Kohdenimi:	Mávnnajohka 1
Kunta	Utsjoki	Kohdetarkenne:	kiinteä muinaisjäännös
Vanha kunta:		MJtyyppi:	asuinpaikat
Rauhoitusluokka:	2	MJalatyyppe:	ei määritelty
Lukumäärä:	1	Ajoitus:	esihistoriallinen
Kunto:	ei määritelty	Maastomerk:	ei määritelty
Rajaustarkkuus:	ei määritelty		
P:	7736500	I:	3474750
Z:	298		
Peruskartta:	391404 Paistunturit		
Etätieto:	Outakosken kylästä n. 17 km koilliseen.		

Kuvaus:

Kohde sijaitsee Mávnnajohkan suulla, sen itäpuolella, 200 metriä nykyisestä jokisuusta itään. Paikka on entinen jokitörmä, tasainen laaja terassi, mutta etääntynyt joen suulta sen tuoman maan kasautumisen takia. Tasanteen takana nousee jyrkkä, kivinen tunturinne. Poropolut ovat rikkoneet paikoin turpeen ja näistä paljastumista löydötkin löytyivät.

Lähteet:**Huomautus:****Tutkimukset:**

Taarna Valtonen 1999 inventointi

Löydöt:

KM 32586:1-2 (Kvartsa)

Utsjoki, 1000001109, Niibevárri, löytöpaikat/irtolöytöpaikat, esihistoriallinen

MJtunnus:	1000001109	Kohdenimi:	Niibevárri
Kunta	Utsjoki	Kohdetarkenne:	irtolöytö
Vanha kunta:		MJtyyppi:	löytöpaikat
Rauhoitusluokka:	2	MJalatyyppe:	irtolöytöpaikat
Lukumäärä:	1	Ajoitus:	esihistoriallinen
Kunto:	ei määritelty	Maastomerk:	ei määritelty
Rajaustarkkuus:	ei määritelty		
P:	7736250	I:	3474360
Z:	336		
Peruskartta:	391404 Paistunturit		
Etätieto:	Outakosken kylästä n. 17 km koilliseen.		

Kuvaus:

Kohde sijaitsee Mávnnojohkan suulla, sen länsipuolella olevalla Niibevárrilla. Paikka on aivan vaaran reunimmaisella lakiterassilla, ennenkuin rinne lähtee jyrkästi laskemaan kohti Mávnnojohkaa. Maaperä on pahoin erosoitunut, niin että tasanteella on lukuisia laajoja hiekkapaljastumia. Näistä reunimmaisella, Njoammeloaville suuntautuvalla hiekalla on runsain määrin kvartsi-iskoksia n. viiden metrin kokoisella alueella.

Lähteet:**Huomautus:****Tutkimukset:**

Taarna Valtonen 1999 inventointi

Löydöt:

KM 32588 (Kvartsi-iskoksia)

Utsjoki, 1000001110, Stohpoalás, kivirakenteet/uunit, ajoittamaton

MJtunnus:	1000001110	Kohdenimi:	Stohpoalás
Kunta	Utsjoki	Kohdetarkenne:	kiinteä muinaisjäänös
Vanha kunta:		MJtyyppi:	kivirakenteet
Rauhoitusluokka:	2	MJalatyyppe:	uunit
Lukumäärä:	2	Ajoitus:	ajoittamaton
Kunto:	ei määritelty	Maastomerk:	ei määritelty
Rajaustarkkuus:	ei määritelty		
P:	7738580	I:	3471200
Z:	380		
Peruskartta:	391404 Paistunturit		
Etätieto:	Outakosken kylästä n. 16,5 km koilliseen.		

Kuvaus:

Kohde sijaitsee Stohpoalás-tunturin pohjoisluoteispuoleisen olkavaaran kainalossa, simpukkamaisen puuttoman laakson reunalla. Purnut ovat melko suuressa kivikossa. Purnut 1 ja 2 sijaitsevat n. kolmen metrin etäisyydellä toisistaan. Purnu 1 on eteläisempi. Se on suuri ja pyöreä, halkaisijaltaan kaksi metriä ja syvyydeltään 95 senttiä. Purnu 2 on osin romahtanut, pitkulaisen suorakaiteenmuotoinen tila. Pituutta sillä on kaksi metriä, leveyttä 1,25 metriä ja syvyyttä ennen romahtamista on ollut 80 senttiä.

Lähteet:**Huomautus:****Tutkimukset:**

Taarna Valtonen 1999 inventointi

Löydöt:

Utsjoki, 1000001111, Stohposaicohkka, asuinpaikat/talonpohjat, historiallinen

MJtunnus:	1000001111	Kohdenimi:	Stohposaicohkka
Kunta	Utsjoki	Kohdetarkenne:	kiinteä muinaisjäännös
Vanha kunta:		MJtyyppi:	asuinpaikat
Rauhoitusluokka:	2	MJalatyyppi:	talonpohjat
Lukumäärä:	1	Ajoitus:	historiallinen
Kunto:	ei määritelty	Maastomerk:	ei määritelty
Rajaustarkkuus:	ei määritelty		
P:	7738580	I:	3471200
Z:	380		
Peruskartta:	391404 Paistunturit		
Etätieto:	Outakosken kylästä n. 18 km pohjoiskoilliseen.		

Kuvaus:

Kohde sijaitsee Njiljokeen laskevan Stohposaiájan itätörmällä, hyvin lähellä suuta. Paikka on luontainen tasanne, muutoin jyrkän rinteeseen itätörmällä. Kentällä on ollut yhden Utsjoen kuuluisimmista pororikkaista Gádja-Nillan eli Nils Vuolabin kesätupa. Se on rakennettu vuonna 1904 ja toiminut kesäpaikkana.

Lähteet:**Huomautus:****Tutkimukset:**

Taarna Valtonen 1999 inventointi

Löydöt:**Utsjoki, 1000001112, Mávnaávzi 1, asuinpaikat, esihistoriallinen**

MJtunnus:	1000001112	Kohdenimi:	Mávnaávzi 1
Kunta	Utsjoki	Kohdetarkenne:	tentatiivi
Vanha kunta:		MJtyyppi:	asuinpaikat
Rauhoitusluokka:	2	MJalatyyppi:	ei määritelty
Lukumäärä:	1	Ajoitus:	esihistoriallinen
Kunto:	ei määritelty	Maastomerk:	ei määritelty
Rajaustarkkuus:	ei määritelty		
P:	7736350	I:	3470160
Z:	312		
Peruskartta:	391404 Paistunturit		
Etätieto:	Outakosken kylästä n. 17 km koilliseen.		

Kuvaus:

Kohde sijaitsee Mávnaávzissä, Stuurra Mávna-tunturin koillisreunalla, ávzin pohjalla virtaavan joen etelätörmällä. Törmällä on tasainen ja n. kahdeksan metriä leveä harjanne.

Laiduntavat porot ovat rikkoneet paikoin maanpinnan ja iskokset löytyivät yhdestä tällaisesta paljastumasta.

Lähteet:**Huomautus:****Tutkimukset:**

Taarna Valtonen 1999 inventointi

Löydöt:

KM 32589 (Kvartsi-iskoksia)

Utsjoki, 1000001113, Aslakolbmoceavi, kivirakenteet/purnut, ajoittamaton

MJtunnus:	1000001113	Kohdenimi:	Aslakolbmoceavi
Kunta	Utsjoki	Kohdetarkenne:	kiinteä muinaisjäänös
Vanha kunta:		MJtyyppi:	kivirakenteet
Rauhoitusluokka:	2	MJalatyypipi:	purnut
Lukumäärä:	2	Ajoitus:	ajoittamaton
Kunto:	ei määritelty	Maastomerk:	ei määritelty
Rajaustarkkuus:	ei määritelty		
P:	7736240	I:	3466210
Z:	436		
Peruskartta:	391401 +391210 Tuoddar-Mavdna		
Etätieto:	Outakosken kylästä 11,5 km pohjoiskoilliseen.		

Kuvaus:

Kohde sijaitsee kahden tunturilaen Urracohkkan ja Gurutcohkkan välisellä ylängöllä. Tasaisella laella on hajanaisen olinen rakkakivikko, jonka kaakkoisreunalla purnut sijaitsevat. Purnu 1 on soikea ja suhteessa muuhun kokoon matala. Pituutta purnulla on kaksi metriä, leveyttä 1,3 m ja syvyyttä 40 - 50 cm. Aivan purnun 1 vieressä on epämääräisempi mahdollinen purnu 2. Näillä kahdella on yhtenäinen seinä. Sen muoto lähentelee soikeaa, pituutta on kaksi metriä, leveyttä yksi metri ja syvyyttä 60 senttiä.

Lähteet:**Huomautus:****Tutkimukset:**

Taarna Valtonen 1999 inventointi

Löydöt:**Utsjoki, 1000001114, Mávnaávzi 2, asuinpaikat, esihistoriallinen**

MJtunnus:	1000001114	Kohdenimi:	Mávnaávzi 2
Kunta	Utsjoki	Kohdetarkenne:	kiinteä muinaisjäänös
Vanha kunta:		MJtyyppi:	asuinpaikat
Rauhoitusluokka:	2	MJalatyypipi:	ei määritelty
Lukumäärä:	1	Ajoitus:	esihistoriallinen
Kunto:	ei määritelty	Maastomerk:	ei määritelty
Rajaustarkkuus:	ei määritelty		
P:	7735970	I:	3469010
Z:	324		
Peruskartta:	391401 +391210 Tuoddar-Mavdna		
Etätieto:	Outakosken kylästä n. 12,5 km pohjoiskoilliseen.		

Kuvaus:

Kohde sijaitsee Mávnaávzissä, Stuurra Mávna-tunturin pohjoisreunalla, ávzin pohjalla virtaavan joen etelätörmällä. Löytöpaikan kohdalta joki levenee n. 40 metriä leveäksi hiekkaiseksi uomaksi, jonka keskellä on pieniä saaria. Törmä on n. kaksi metriä korkea, loivasti kumpuileva. Törmäkummut ovat laeltaan tasaisia, n. 10 metriä leveitä ja useamman kymmenen metriä pitkiä. Laiduntavat porot ovat rikkoneet paikoin maanpinnan ja iskokset löytyivät yhdestä tällaisesta paljastumasta. Kvartsi-iskoksia ja -esineitä oli havaittavissa runsaasti ainakin kymmenen metrin matkalla sekä vielä seuraavalla kummulla n. 40 metriä lännempänä.

Lähteet:**Huomautus:****Tutkimukset:**

Taarna Valtonen 1999 inventointi

Löydöt:

KM 32590:1-9 (Piiesineitä, kvartsia ym.)

Utsjoki, 1000001116, Aslakolbmoceavi, kivirakenteet/purnut, ajoittamaton

MJtunnus:	1000001116	Kohdenimi:	Aslakolbmoceavi
Kunta	Utsjoki	Kohdetarkenne:	kiinteä muinaisjäänös
Vanha kunta:		MJtyyppi:	kivirakenteet
Rauhoitusluokka:	2	MJalatyyppe:	purnut
Lukumäärä:	2	Ajoitus:	ajoittamaton
Kunto:	ei määritelty	Maastomerk:	ei määritelty
Rajaustarkkuus:	ei määritelty		
P:	7736240	I:	3466210
Z:	436		
Peruskartta:	391401 +391210 Tuoddar-Mavdna		
Etätieto:	Outakosken kylästä n. 11,5 km pohjoiskoilliseen.		

Kuvaus:

Kohde sijaitsee kahden tunturilaen, Urracohkkan ja Gurutcohkkan, välisellä ylängöllä. Tasaisella laella on hajanaisen oloinen rakkakivikko, jonka kaakkoisreunalla purnut sijaitsevat. Purnut 1 on soikea ja suhteessa muuhun kokoon matala. Se on rakennettu kolmen suuren kiven keskelle. Pituutta purnulla on kaksi metriä, leveyttä 1,3 m ja syvyyttä 40 - 50 cm. Aivan purnun 1 vieressä on epämääräisempi mahdollinen purnu 2. Näillä kahdella on yksi yhteinen seinä. Purnun 2 muoto lähentelee soikeaa, pituutta om kaksi metriä, leveyttä yksi metri

Lähteet:**Huomautus:****Tutkimukset:**

Taarna Valtonen 1999 inventointi

Löydöt:**Utsjoki, 1000001129, Urracohkka, kivirakenteet/latomukset, ajoittamaton**

MJtunnus:	1000001129	Kohdenimi:	Urracohkka
Kunta	Utsjoki	Kohdetarkenne:	kiinteä muinaisjäänös
Vanha kunta:		MJtyyppi:	kivirakenteet
Rauhoitusluokka:	2	MJalatyyppe:	latomukset
Lukumäärä:	1	Ajoitus:	ajoittamaton
Kunto:	ei määritelty	Maastomerk:	ei määritelty
Rajaustarkkuus:	ei määritelty		
P:	7736390	I:	3466140
Z:	441		
Peruskartta:	391401 +391210 Tuoddar-Mavdna		
Etätieto:	Outakosken kylästä n. 11,5 km pohjoiskoilliseen.		

Kuvaus:

Kohde sijaitsee kahden tunturilaen, Urracohkkan ja Gurutcohkkan, välisellä ylängöllä. Tasaisen laen luoteisreunalla on kivinen kumpare, jonka laelle kivilatomus eli urra eli laakakivistä koottu, säännöllinen pylväis tai patsas on rakennettu. Urra on 165 cm korkea ja halkaisijaltaan 70 cm. Merkki näkyy hyvin kauas.

Lähteet:**Huomautus:****Tutkimukset:**

Taarna Valtonen 1999 inventointi

Löydöt:

Utsjoki, 1000001140, Mádjjohka, asuinpaikat/kodanpohjat, historiallinen

MJtunnus:	1000001140	Kohdenimi:	Mádjjohka
Kunta	Utsjoki	Kohdetarkenne:	kiinteä muinaisjäännös
Vanha kunta:		MJtyyppi:	asuinpaikat
Rauhoitusluokka:	2	MJalatyyppe:	kodanpohjat
Lukumäärä:	1	Ajoitus:	historiallinen
Kunto:	ei määritelty	Maastomerk:	ei määritelty
Rajaustarkkuus:	ei määritelty		
P:	7729510	I:	3485220
Z:	315		
Peruskartta:	391309 Koddehvarri		
Etätieto:	Outakosken kylästä n. 25 km itään.		

Kuvaus:
Kohde sijaitsee Mádjjohkan etelärannalla, Gottetvárrin koillispuolella, Kevon luonnonpuistossa. Matkaa joelle on n. 60 m. Kohde on romahtanut turvekota. Sen ympärillä ei ole selkeää kenttää, ainoastaan avoimempi, 5 x 5 metrin pihamaa. Pihalla on pyöreä kehäliesi. Lähiympäristössä on myös jätekuoppa. Kota on patsarakenteinen ja siten nelikulmainen. Kodan pituus on 3,5 m ja leveys neljä metriä. Kota on oletettavasti riekostuspaikka ja ajoittuneen aikaan ennen toista maailmansotaa.

Lähteet:**Huomautus:****Tutkimukset:**

Taarna Valtonen 1999 inventointi

Löydöt:**Utsjoki, 1000001146, Rássoaivi etelä, kivirakenteet/purnut, ajoittamaton**

MJtunnus:	1000001146	Kohdenimi:	Rássoaivi etelä
Kunta	Utsjoki	Kohdetarkenne:	kiinteä muinaisjäännös
Vanha kunta:		MJtyyppi:	kivirakenteet
Rauhoitusluokka:	2	MJalatyyppe:	purnut
Lukumäärä:	3	Ajoitus:	ajoittamaton
Kunto:	ei määritelty	Maastomerk:	ei määritelty
Rajaustarkkuus:	ei määritelty		
P:	7726960	I:	3471410
Z:	462		
Peruskartta:	391306 Kuivi		
Etätieto:	Utsjoen kirkosta n. 39 km lounaaseen.		

Kuvaus:
Rássoaivin ja Sitnugoaivin välissä olevan kartassa nimettömän vaaran länsirinteellä pienialaisesta matalasta rakkakivikosta löytyi kolme purnua. Kohde on Paistunturit läpäisevän vedenjakajana toimivan tunturilaakson eteläpäässä. Paikalla on kolme purnua, jotka sijaitsevat hyvin lähellä toisiaan. Purnu 1 on muodoltaan päärynämäinen metrin pitkä. 60 - 100 cm leveä ja 45 cm syvä. Purnu 2 on suorakaiteenmuotoinen. Pituus on 115 cm, leveys 70 cm ja syvyys 45 cm. Purnu kolme on vain 40 cm pitkä, 35 cm leveä ja syvyys on 30 cm.

Lähteet:**Huomautus:****Tutkimukset:**

Taarna Valtonen 1990 inventointi

Löydöt:

Utsjoki, 1000001153, Gamajohka pohjoinen 4, asuinpaikat, ajoittamaton

MJtunnus:	1000001153	Kohdenimi:	Gamajohka pohjoinen 4
Kunta	Utsjoki	Kohdetarkenne:	kiinteä muinaisjäännös
Vanha kunta:		MJtyyppi:	asuinpaikat
Rauhoitusluokka:	2	MJalatyyppe:	ei määritelty
Lukumäärä:	1	Ajoitus:	ajoittamaton
Kunto:	ei määritelty	Maastomerk:	ei määritelty
Rajaustarkkuus:	ei määritelty		
P:	7725670	I:	3480840
Z:	366		
Peruskartta:	391309 Goddehvarri		
Etätieto:	Utsjoen kirkosta n. 34 km lounaaseen.		

Kuvaus:

Gamajoen pohjoisrannalla olevalta aukealta tasanteelta, Guivi-tunturin alapuolelta, löytyi kaksi liettä ja kvartssia. Aluetta ympärivät pohjoisessa rannesuot. Vieressä virtaava joki on tällä kohtaa hyvin leveä, matala ja kivinen. Avoimen tasanteen keskellä sijaitseva liesi on kehäliesi. Toinen tulisija on nelikulmainen ja se on avoimen alueen ja pensaiston rajalla, länsireunassa. Tasanteen itälaidalla on paikoin kasvittomia sorapaljastumia, joista löytyi kvartsi-iskoksia ja ainakin yksi esine.

Lähteet:**Huomautus:****Tutkimukset:**

Taarna Valtonen 2000 inventointi

Löydöt: kvartsi-iskoksia ja esine

Löydöt:**Utsjoki, 1000001159, Gamajohka pohjoinen 5, kivirakenteet/purnut, ajoittamaton**

MJtunnus:	1000001159	Kohdenimi:	Gamajohka pohjoinen 5
Kunta	Utsjoki	Kohdetarkenne:	kiinteä muinaisjäännös
Vanha kunta:		MJtyyppi:	kivirakenteet
Rauhoitusluokka:	2	MJalatyyppe:	purnut
Lukumäärä:	1	Ajoitus:	ajoittamaton
Kunto:	ei määritelty	Maastomerk:	ei määritelty
Rajaustarkkuus:	ei määritelty		
P:	7725660	I:	3480610
Z:	371		
Peruskartta:	391309 Goddehvarri		
Etätieto:	Utsjoen kirkosta n. 34 km lounaaseen.		

Kuvaus:

Gamajoen pohjoisrannalta, guivi-tunturin alapuolelta, pienen lähdepuron kahden haaran välisestä pienialaisesta rakkakivikosta löytyi suuri purnu. Kohta on soisen ja kuivan vyöhykkeen rajamaastossa. Purnulta Gamajoelle on matkaa n. 50 m. Purnu on muodoltaan pyöreähkö, halkaisijalta 155 cm ja syvyydeltä 75 cm.

Lähteet:**Huomautus:****Tutkimukset:**

Taarna Valtonen 2000 inventointi

Löydöt:

Utsjoki, 1000001160, Leaksagoadejohka 2, kivirakenteet, historiallinen

MJtunnus:	1000001160	Kohdenimi:	Leaksagoadejohka 2
Kunta	Utsjoki	Kohdetarkenne:	kiinteä muinaisjäänös
Vanha kunta:		MJtyyppi:	kivirakenteet
Rauhoitusluokka:	2	MJalatyyppe:	ei määritelty
Lukumäärä:	1	Ajoitus:	historiallinen
Kunto:	ei määritelty	Maastomerk:	ei määritelty
Rajaustarkkuus:	ei määritelty		
P:	7725370	I:	3481350
Z:	360		
Peruskartta:	391309 Goddehvarri		
Etätieto:	Utsjoen kirkosta n. 34 km lounaaseen.		

Kuvaus:

Gamajohkaan etelästä laskevan Leaksagoadejohkan länsirannalta löytyi yksinäinen permukallinen eli eteiskiveyksellinen liesi. Liesi sijaitsee pienen harjanteen laella. Harjannetta ympäröivät soiset maat. Liesi on pyörityvän suorakaiteen muotoinen. Tulisijasta n. 1,4 m itään on eteisaluetta rajaava kynny- tai posioiveys. Tulisijan pituus on 1,25 m ja leveys 1,2 m.

Lähteet:**Huomautus:****Tutkimukset:**

Taarna Valtonen 2000 inventointi

Löydöt:**Utsjoki, 1000001162, Leaksagoadejohka 3, löytöpaikat/irtolöytöpaikat, esihistoriallinen**

MJtunnus:	1000001162	Kohdenimi:	Leaksagoadejohka 3
Kunta	Utsjoki	Kohdetarkenne:	irtolöytö
Vanha kunta:		MJtyyppi:	löytöpaikat
Rauhoitusluokka:	2	MJalatyyppe:	irtolöytöpaikat
Lukumäärä:	1	Ajoitus:	esihistoriallinen
Kunto:	ei määritelty	Maastomerk:	ei määritelty
Rajaustarkkuus:	ei määritelty		
P:	7725320	I:	3481390
Z:	360		
Peruskartta:	391309 Goddehvarri		
Etätieto:	Utsjoen kirkosta n. 34 km lounaaseen.		

Kuvaus:

Gamajokeen etelästä laskevan Leaksagoadejohkan läntiseltä rantatörmältä löytyi erittäin runsalöytöinen, mutta suppea-alainen kvartsilöytöpaikka. Alueella on kaksi pientä tihentymäaluetta, jotka ovat aivan valkeanaan erikokoisia iskoksia, jotka ovat osittain jääneet turvekerroksen sisälle.

Lähteet:**Huomautus:****Tutkimukset:**

Taarna Valtonen 2000 inventointi

Löydöt:

Utsjoki, 1000001163, Leaksagoadejohka 4, kivirakenteet, historiallinen

MJtunnus:	1000001163	Kohdenimi:	Leaksagoadejohka 4
Kunta	Utsjoki	Kohdetarkenne:	kiinteä muinaisjäännös
Vanha kunta:		MJtyyppi:	kivirakenteet
Rauhoitusluokka:	2	MJalatyyppe:	ei määritelty
Lukumäärä:	2	Ajoitus:	historiallinen
Kunto:	ei määritelty	Maastomerk:	ei määritelty
Rajaustarkkuus:	ei määritelty		
P:	7725200	I:	3481240
Z:	363		
Peruskartta:	391309 Goddehvarri		
Etätieto:	Utsjoen kirkosta n. 34 km lounaaseen.		

Kuvaus:

Gamajokeen etelästä laskevan Leaksagoadejohkan läntiseltä, entiseltä rantatörmältä, pieneen jokeen länneä laskevan puron rannalta löytyi eteiskiveyksellinen eli permukallinen liesi. Se on 120 cm pitkä ja 90 cm leveä. Kapeammasta päästä länteen päin lähtevät kiviset permukat eli kivilinjat rajaavat eteistilan. Tästä liedestä n. 10 - 15 metriä etelään on lähes muodottomaksi hajonnut vastaava liesi.

Lähteet:**Huomautus:****Tutkimukset:**

Taarna Valtonen 2000 inventointi

Löydöt:**Utsjoki, 1000001170, Leaksagoadejohka 5, kivirakenteet, historiallinen**

MJtunnus:	1000001170	Kohdenimi:	Leaksagoadejohka 5
Kunta	Utsjoki	Kohdetarkenne:	kiinteä muinaisjäännös
Vanha kunta:		MJtyyppi:	kivirakenteet
Rauhoitusluokka:	2	MJalatyyppe:	ei määritelty
Lukumäärä:	1	Ajoitus:	historiallinen
Kunto:	ei määritelty	Maastomerk:	ei määritelty
Rajaustarkkuus:	ei määritelty		
P:	7724890	I:	3481400
Z:	365		
Peruskartta:	391309 Goddehvarri		
Etätieto:	Utsjoen kirkosta n. 34 km lounaaseen.		

Kuvaus:

Gamajokeen etelästä laskevan Leaksagoadejohkan itärannalla, korkealla törmällä, n. 50 m joesta on yksinäinen hyväkuntoinen permukkaliesi. Tulisija on suorakaiteen muotoinen 75 cm pitkä ja 70 cm leveä. Eteisalue on 1,3 m

Lähteet:**Huomautus:****Tutkimukset:**

Taarna Valtonen 2000 inventointi

Löydöt:

Utsjoki, 1000001171, Buordnavárrí 1, kivirakenteet/purnut, ajoittamaton

MJtunnus:	1000001171	Kohdenimi:	Buordnavárrí 1
Kunta	Utsjoki	Kohdetarkenne:	kiinteä muinaisjäännös
Vanha kunta:		MJtyyppi:	kivirakenteet
Rauhoitusluokka:	2	MJalatyyppe:	purnut
Lukumäärä:	1	Ajoitus:	ajoittamaton
Kunto:	ei määritelty	Maastomerk:	ei määritelty
Rajaustarkkuus:	ei määritelty		
P:	7724100	I:	3482450
Z:	380		
Peruskartta:	391309 Goddehvarri		
Etätieto:	Utsjoen kirkosta n. 35 km lounaaseen.		

Kuvaus:

Guivin autiotuvalta Fiellogeadgge-joelle ja Kevolle johtavan polun lähetyviltä, 10 m polusta lounaaseen, Buordnavárrin koilliselta alarinteeltä löytyi yksittäinen purnu. Rinteessä on erillisiä pieniä rakkakivikoita, joista yhdessä purnu sijaitsee. Purnun pituus on 50 cm, leveys 50 cm ja syvyys 30 cm.

Lähteet:**Huomautus:****Tutkimukset:**

Taarna Valtonen 2000 inventointi

Löydöt:**Utsjoki, 1000001173, Buordnavárrí 2, kivirakenteet/purnut, ajoittamaton**

MJtunnus:	1000001173	Kohdenimi:	Buordnavárrí 2
Kunta	Utsjoki	Kohdetarkenne:	kiinteä muinaisjäännös
Vanha kunta:		MJtyyppi:	kivirakenteet
Rauhoitusluokka:	2	MJalatyyppe:	purnut
Lukumäärä:	1	Ajoitus:	ajoittamaton
Kunto:	ei määritelty	Maastomerk:	ei määritelty
Rajaustarkkuus:	ei määritelty		
P:	7723310	I:	3482590
Z:	394		
Peruskartta:	391309 Goddehvarri		
Etätieto:	Utsjoen kirkosta n. 35,5 km lounaaseen.		

Kuvaus:

Buordnavárrin itäiseltä alarinteeltä löytyi osittain romahtanut purnu. Paikka on kolmen vaaran välisessä laaksossa. Purnu sijaitsee pienialaisesta rakkakivikossa. Purnu on muodoltaan pyöreä ja kuoppamainen. Sen halkaisija on 140 cm ja syvyys 55 cm.

Lähteet:**Huomautus:****Tutkimukset:****Löydöt:****Utsjoki, 1000001175, Buordnavárrí 3, kivirakenteet/purnut, ajoittamaton**

MJtunnus:	1000001175	Kohdenimi:	Buordnavárrí 3
Kunta	Utsjoki	Kohdetarkenne:	kiinteä muinaisjäännös
Vanha kunta:		MJtyyppi:	kivirakenteet
Rauhoitusluokka:	2	MJalatyyppe:	purnut
Lukumäärä:	2	Ajoitus:	ajoittamaton
Kunto:	ei määritelty	Maastomerk:	ei määritelty
Rajaustarkkuus:	ei määritelty		
P:	7723340	I:	3481950
Z:	429		
Peruskartta:	391309 Goddehvarri		
Etätieto:	Utsjoen kirkosta n. 36 km lounaaseen.		

Kuvaus:

Buordnavárrin eteläiseltä ylärinteeltä, pienialaisesta rakkakivikosta löytyi kaksi purnua. Rakkakivikko on melko pienikivistä. Purnu 1 sijaitsee rakkakivikon laidalla. Pituus on 115 cm, leveys 70 cm ja syvyys 40 cm. Purnu 2 sijaitsee saman kivikon toisessa reunassa. Pituus on 60 cm, leveys 55 cm ja syvyys 40 cm.

Lähteet:**Huomautus:****Tutkimukset:**

Taarna Valtonen 2000 inventointi

Löydöt:

Utsjoki, 1000001176, Buordnajeaggi 1, asuinpaikat/kodanpohjat, historiallinen

MJtunnus:	1000001176	Kohdenimi:	Buordnajeaggi 1
Kunta	Utsjoki	Kohdetarkenne:	kiinteä muinaisjäännös
Vanha kunta:		MJtyyppi:	asuinpaikat
Rauhoitusluokka:	2	MJalatyyppe:	kodanpohjat
Lukumäärä:	1	Ajoitus:	historiallinen
Kunto:	ei määritelty	Maastomerk:	ei määritelty
Rajaustarkkuus:	ei määritelty		
P:	7723030	I:	3483720
Z:	357		
Peruskartta:	391309 Goddehvarri		
Etätieto:	Utsjoen kirkosta n. 35 km lounaaseen.		

Kuvaus:

Guivin autiotuvalta Fiellogeadgge-joelle ja Kevojoelle johtavan retkeilyreitit lepopaikan pohjoispuolella, Buordnajeaggin rannalla on suuri yksinäinen kotasija. Paikka on juuri puurajan alapuolella. Muutaman kymmenen metrin päässä alkaa suo. Kotasija on pyöreähkö, kahdeksankulmainen, ilmeisesti suuren korvakkokodan jäännös. Halkaisija on n. 6 - 7 m. Paikoin on havaittavissa jäänteitä seinän pystyistä puurakenteista.

Lähteet:**Huomautus:****Tutkimukset:**

Taarna Valtonen 2000 inventointi

Löydöt:**Utsjoki, 1000001178, Buordnajeaggi 2, työ- ja valmistuspaikat/poroaidat, historiallinen**

MJtunnus:	1000001178	Kohdenimi:	Buordnajeaggi 2
Kunta	Utsjoki	Kohdetarkenne:	kiinteä muinaisjäännös
Vanha kunta:		MJtyyppi:	työ- ja valmistuspaikat
Rauhoitusluokka:	2	MJalatyyppe:	poroaidat
Lukumäärä:	1	Ajoitus:	historiallinen
Kunto:	ei määritelty	Maastomerk:	ei määritelty
Rajaustarkkuus:	ei määritelty		
P:	7722380	I:	3484140
Z:	245 - 254		
Peruskartta:	391309 Goddehvarri		
Etätieto:	Utsjoen kirkosta n. 35,5 km lounaaseen.		

Kuvaus:

Guivin autiotuvalta Fiellogeadgge-joelle ja Kevojoelle johtava retkeilyreitti kulkee vanhan erotuspaikan halki, Buordnajeaggin yläpuolisella rinteellä lännessä. Paikka on juuri puurajan yläpuolella. Erotuspaikalla on pyöreä pääaitaus, johon johtaa kaareutuva yksittäinen johdinaita pohjoisesta. Pääaitauksen halkaisija on 70 - 80 m. Pääaidasta n. 100 m länteen päin on erillinen halkaisijaltaan n. 10-metrinen pyöreä aitaus. Kasvillisuus on aidan sisäpuolella rehevää ja ulkopuolella karua.

Lähteet:**Huomautus:****Tutkimukset:**

Taarna Valtonen 2000 inventointi

Löydöt:

Utsjoki, 1000001180, Gamajohka eteläinen 7, kivirakenteet, ajoittamaton

MJtunnus:	1000001180	Kohdenimi:	Gamajohka eteläinen 7
Kunta	Utsjoki	Kohdetarkenne:	kiinteä muinaisjäänös
Vanha kunta:		MJtyyppi:	kivirakenteet
Rauhoitusluokka:	2	MJalatyyppe:	ei määritelty
Lukumäärä:	1	Ajoitus:	ajoittamaton
Kunto:	ei määritelty	Maastomerk:	ei määritelty
Rajaustarkkuus:	ei määritelty		
P:	7725500	I:	3480400
Z:	374		
Peruskartta:	391306 Kuivi		
Etätieto:	Utsjoen kirkosta n. 34,5 km lounaaseen.		

Kuvaus:

Gamajohkan etelärannalta, 50 m jokirannasta kaakkoon löytyi yksittäinen kehäliesi. Liesi on pyöreähkö ja kasvillisuuden peittämä. Sen halkaisija on 70 cm. Paikalla on myös muita mahdollisia kehäkiviä.

Lähteet:**Huomautus:****Tutkimukset:**

Taarna Valtonen 2000 inventointi

Löydöt:**Utsjoki, 1000001181, Sirddaluoppal, työ- ja valmistuspaikat/pyyntikuopat, ajoittamaton**

MJtunnus:	1000001181	Kohdenimi:	Sirddaluoppal
Kunta	Utsjoki	Kohdetarkenne:	kiinteä muinaisjäänös
Vanha kunta:		MJtyyppi:	työ- ja valmistuspaikat
Rauhoitusluokka:	2	MJalatyyppe:	pyyntikuopat
Lukumäärä:	46	Ajoitus:	ajoittamaton
Kunto:	ei määritelty	Maastomerk:	ei määritelty
Rajaustarkkuus:	ei määritelty		
P:	7749650	I:	3492560
Z:	275 - 287		
Peruskartta:	391411 Mielkejokskaidi		
Etätieto:	Utsjoen kirkosta n. 8,5 - 9 km lounaaseen.		

Kuvaus:

Goahppelávzejavri-järven ja Sirddaluoppal-lammen välistä, n. 1,2 km matkalta löytyi 38 pyyntikuopan järjestelmä ja sen läheisyydestä yksi permukkaliesi ja kuusi kehäliettä. Lisäksi erään lammen rannalta, pyyntikuoppaketjun tuntumasta, löytyi kvartsinen bipolaariytimen puolikas, iskoksia ja retusoidun kvartsiesineen katkelma.

Lähteet:**Huomautus:****Tutkimukset:**

Taarna Valtonen 2001 inventointi

Löydöt:**Utsjoki, 1000001184, Erttetvárjogajeagqi, asuinpaikat/talonpohjat, historiallinen**

MJtunnus:	1000001184	Kohdenimi:	Erttetvárjogajeagqi
Kunta	Utsjoki	Kohdetarkenne:	kiinteä muinaisjäänös
Vanha kunta:		MJtyyppi:	asuinpaikat
Rauhoitusluokka:	2	MJalatyyppe:	talonpohjat
Lukumäärä:	1	Ajoitus:	historiallinen
Kunto:	ei määritelty	Maastomerk:	ei määritelty
Rajaustarkkuus:	ei määritelty		
P:	7748480	I:	3489480
Z:	331		
Peruskartta:	391408 Erttegarri		
Etätieto:	Utsjoen kirkosta n. 12 km lounaaseen.		

Kuvaus:

Erttetvárri-tunturin koillispuolella, Erttetvárjohka-joen pohjoisrannalla, pienellä soiden ympäröimällä kukkulalla sijaitsee pieni tupasija. Paikalla on ollut hirsirakennus, joka on mahdollisesti purettu ja siirretty muualle. Tupasija on neliönmuotoinen, kooltaan 2,5 x 2,5 m. Nurkat ovat etelä-pohjoissuuntaiset ja nurkkakivet ovat näkyvissä paikoillaan maassa.

Lähteet:**Huomautus:****Tutkimukset:**

Taarna Valtonen 2001 inventointi

Löydöt:

Utsjoki, 1000001186, Gálllovárri 1, kivirakenteet/purnut, ajoittamaton

MJtunnus:	1000001186	Kohdenimi:	Gálllovárri 1
Kunta	Utsjoki	Kohdetarkenne:	kiinteä muinaisjäännös
Vanha kunta:		MJtyyppi:	kivirakenteet
Rauhoitusluokka:	2	MJalatyyppe:	purnut
Lukumäärä:	1	Ajoitus:	ajoittamaton
Kunto:	ei määritelty	Maastomerk:	ei määritelty
Rajaustarkkuus:	ei määritelty		
P:	7740500	I:	3474970
Z:	375		
Peruskartta:	391405 +391402 Nuvvos-Aligas		
Etätieto:	Utsjoen kirkosta n. 28,5 km länsilounaaseen.		

Kuvaus:

Gálllovárrin kaakkoisen lakiharjanteen itäpuolella sijaitsevasta pienialaisesta rakkakivikosta löytyi purnu. Purnu on rakennettu rakkaan kaivettuun kuopanteeseen, joka on rajattu neliömäisesti suurilla kivillä. Purnu on 100 cm pitkä ja 60 cm leveä. Syvyys on 40 - 50 cm. Samassa kivikossa on pienoinen ilmeisesti tunturit ylittävää kulkureittiä merkkäava urra eli kivistä ladottu patsas.

Lähteet:**Huomautus:****Tutkimukset:**

Taarna Valtonen 2001 inventointi

Löydöt:**Utsjoki, 1000001187, Gálllovárri 2, kivirakenteet/purnut, ajoittamaton**

MJtunnus:	1000001187	Kohdenimi:	Gálllovárri 2
Kunta	Utsjoki	Kohdetarkenne:	kiinteä muinaisjäännös
Vanha kunta:		MJtyyppi:	kivirakenteet
Rauhoitusluokka:	2	MJalatyyppe:	purnut
Lukumäärä:	1	Ajoitus:	ajoittamaton
Kunto:	ei määritelty	Maastomerk:	ei määritelty
Rajaustarkkuus:	ei määritelty		
P:	7740880	I:	3474680
Z:	400		
Peruskartta:	391405 +391402 Nuvvos-Ailigas		
Etätieto:	Utsjoen kirkosta n. 28,5 km lounaaseen.		

Kuvaus:

Gálllovárrin kaakkoisen lakiharjanteen länsipuolella sijaitsevasta hyvin pienialaisesta rakkakivikosta löytyi pieni purnu. Purnu on rakennettu rakkaan rajaamalla neliömäinen tila keskikokoisilla kivillä. Se on 70 cm pitkä ja 50 cm leveä. Syvyys on 30 cm.

Lähteet:**Huomautus:****Tutkimukset:**

Taarna Valtonen 2001 inventointi

Löydöt:

Utsjoki, 1000001188, Gálllovárri 3, kivirakenteet/purnut, ajoittamaton

MJtunnus:	1000001188	Kohdenimi:	Gálllovárri 3
Kunta	Utsjoki	Kohdetarkenne:	kiinteä muinaisjäännos
Vanha kunta:		MJtyyppi:	kivirakenteet
Rauhoitusluokka:	2	MJalatyyppe:	purnut
Lukumäärä:	1	Ajoitus:	ajoittamaton
Kunto:	ei määritelty	Maastomerk:	ei määritelty
Rajaustarkkuus:	ei määritelty		
P:	7741180	I:	3473800
Z:	377		
Peruskartta:	391405 +391402 Nuvvos-Ailigas		
Etätieto:	Utsjoen kirkosta n. 29 km lounaaseen.		

Kuvaus:

Gálllovárrin läntisellä lakiharjanteella sijaitsevasta pienialaisesta rakkakivikosta löytyi purnu. Nelikulmainen purnu on rakennettu pienikivisen rakan päälle rajaamalla tila suurilla kivillä. Se on 115 cm pitkä ja 50 cm leveä. Syvyys on 30 cm. Samassa kivikossa on kaksi suurta kiveä ja pienehkö, sortunut urra eli kivistä ladottu patsas.

Lähteet:**Huomautus:****Tutkimukset:**

Taarna Valtonen 2001 inventointi

Löydöt:**Utsjoki, 1000001190, Gálllovárri 4, kivirakenteet/purnut, ajoittamaton**

MJtunnus:	1000001190	Kohdenimi:	Gálllovárri 4
Kunta	Utsjoki	Kohdetarkenne:	kiinteä muinaisjäännos
Vanha kunta:		MJtyyppi:	kivirakenteet
Rauhoitusluokka:	2	MJalatyyppe:	purnut
Lukumäärä:	1	Ajoitus:	ajoittamaton
Kunto:	ei määritelty	Maastomerk:	ei määritelty
Rajaustarkkuus:	ei määritelty		
P:	7741280	I:	3473610
Z:	380		
Peruskartta:	391405 +391402 Nuvvos-Ailigas		
Etätieto:	Utsjoen kirkosta n. 29 km lounaaseen.		

Kuvaus:

Gálllovárrin läntisellä lakiharjanteelle sijaitsevasta pienialaisesta rakkakivikosta löytyi purnu. Vaatimaton purnu on rakennettu rajaamalla pieni syväne muutamalla suurella kivellä. Se on 70 cm pitkä ja 30 cm leveä. Syvyys on

Lähteet:**Huomautus:****Tutkimukset:**

Taarna Valtonen 2001 inventointi

Löydöt:

Utsjoki, 1000001191, Gálllovárri 5, kivrakenteet/purnut, ajoittamaton

MJtunnus:	1000001191	Kohdenimi:	Gálllovárri 5
Kunta	Utsjoki	Kohdetarkenne:	kiinteä muinaisjäännös
Vanha kunta:		MJtyyppi:	kivrakenteet
Rauhoitusluokka:	2	MJalatyyppe:	purnut
Lukumäärä:	3	Ajoitus:	ajoittamaton
Kunto:	ei määritelty	Maastomerk:	ei määritelty
Rajaustarkkuus:	ei määritelty		
P:	7741350	I:	3473740
Z:	394		
Peruskartta:	391405 +391402 Nuvvos-Ailigas		
Etätieto:	Utsjoen kirkosta n. 29 km lounaaseen.		

Kuvaus:

Gálllovárrin läntisellä lakiharjanteella sijaitsevista vierekkäisistä, pienehköistä rakkakivikoista löytyi kolme purnua. Eteläisimmällä rakalla on yksi, osin sortunut, suorakaiteenmuotoinen purnu 1. Purnu 1 on 80 cm pitkä, 60 cm leveä ja 35 cm syvä. 11 metriä koilliseen purnusta 1, pohjoisemmassa rakassa on purnu 2. Se on 60 cm pitkä, 50 cm leveä ja 40 cm syvä. Samassa kivikossa, mutta neljä metriä pohjoiseen purnusta 2 on purnu 3. Se on 80 cm pitkä, 60 cm leveä ja 45 cm syvä.

Lähteet:**Huomautus:****Tutkimukset:**

Taarna Valtonen 2001 inventointi

Löydöt:**Utsjoki, 1000001192, Gálllovárri 6, kivrakenteet/purnut, ajoittamaton**

MJtunnus:	1000001192	Kohdenimi:	Gálllovárri 6
Kunta	Utsjoki	Kohdetarkenne:	kiinteä muinaisjäännös
Vanha kunta:		MJtyyppi:	kivrakenteet
Rauhoitusluokka:	2	MJalatyyppe:	purnut
Lukumäärä:	1	Ajoitus:	ajoittamaton
Kunto:	ei määritelty	Maastomerk:	ei määritelty
Rajaustarkkuus:	ei määritelty		
P:	7741260	I:	3473700
Z:	387		
Peruskartta:	391405 +391402 Nuvvos-Ailigas		
Etätieto:	Utsjoen kirkosta n. 29 km lounaaseen.		

Kuvaus:

Gálllovárrin läntisellä lakiharjanteella sijaitsevasta pienialaisesta rakkakivikosta löytyi suuri purnu. Purnu on rakennettu pienikiviseen, voimakkaasti kaltevassa rinteessä olevaan rakkaan. Ensinnä on kaivettu kivikkoon kuoppa, joka on sitten rajattu alarinteen puolelta pengermämaisellä seinällä. Purnu on muodoltaan suorakaiteinen. Purnu on 120 cm pitkä, ja 100 cm leveä. Syvyys on 80 cm.

Lähteet:**Huomautus:****Tutkimukset:**

Taarna Valtonen 2001 inventointi

Löydöt:

Utsjoki, 1000001193, Gálllovárri 7, työ- ja valmistuspaikat/sirpalekivikasat, esihistoriallinen

MJtunnus:	1000001193	Kohdenimi:	Gálllovárri 7
Kunta	Utsjoki	Kohdetarkenne:	kiinteä muinaisjäännös
Vanha kunta:		MJtyyppi:	työ- ja valmistuspaikat
Rauhoitusluokka:	2	MJalatyyppi:	sirpalekivikasat
Lukumäärä:	1	Ajoitus:	esihistoriallinen
Kunto:	ei määritelty	Maastomerk:	ei määritelty
Rajaustarkkuus:	ei määritelty		
P:	7741340	I:	3473510
Z:	407		
Peruskartta:	391405 +391402 Nuvvos-Ailigas		
Etätieto:	Utsjoen kirkosta n. 29 km lounaaseen.		

Kuvaus:

Gálllovárrin lounaisen sivulaen lakitasanteelta löytyi erittäin runsaslöytöinen kvartsikohde. Maaperä on harvakseltaan kivistä. Ydinalue on 10 x 10 metriä laaja ja sieltä löytyi paljon bipolaaritekniikalla iskettyjä iskoksia

Lähteet:**Huomautus:****Tutkimukset:**

Taarna Valtonen 2001 inventointi

Löydöt:**Utsjoki, 1000001196, Marascopma, kivirakenteet/purnut, esihistoriallinen**

MJtunnus:	1000001196	Kohdenimi:	Marascopma
Kunta	Utsjoki	Kohdetarkenne:	kiinteä muinaisjäännös
Vanha kunta:		MJtyyppi:	kivirakenteet
Rauhoitusluokka:	2	MJalatyyppi:	purnut
Lukumäärä:	2	Ajoitus:	esihistoriallinen
Kunto:	ei määritelty	Maastomerk:	ei määritelty
Rajaustarkkuus:	ei määritelty		
P:	7741040	I:	3475930
Z:	378		
Peruskartta:	391405 +391402 Nuvvos-Ailigas		
Etätieto:	Utsjoen kirkosta n. 28 km lounaaseen.		

Kuvaus:

Gálllovárrin ja Marascopman välisen laen kaakkoisrinteeltä, pienen purouomalaakson reunamalta löytyi kaksi vierekkäistä purnua. Suuri purnu on pyöreänsoikea vallimaisen kehän ympäröimä kuoppa, jonka yksi reuna on hieman sortunut. Se on 120 cm pitkä ja 70 cm leveä. Syvyys on 60 cm. Samassa kivikossa, suuren purnun kyljessä kiinni, sen itäpuolella on pieni purnu, ikäänkuin lisäke. Pieni purnu on 60 cm pitkä, 55 cm leveä ja 40 cm

Lähteet:**Huomautus:****Tutkimukset:**

Taarna Valtonen 2001 inventointi

Löydöt:

Utsjoki, 1000001202, Bissocuollanvárri, kivirakenteet/purnut, esihistoriallinen

MJtunnus:	1000001202	Kohdenimi:	Bissocuollanvárri
Kunta	Utsjoki	Kohdetarkenne:	kiinteä muinaisjäännös
Vanha kunta:		MJtyyppi:	kivirakenteet
Rauhoitusluokka:	2	MJalatyyppe:	purnut
Lukumäärä:	1	Ajoitus:	esihistoriallinen
Kunto:	ei määritelty	Maastomerk:	ei määritelty
Rajaustarkkuus:	ei määritelty		
P:	7738830	I:	3476840
Z:	375		
Peruskartta:	391404 Paistunturit		
Etätieto:	Utsjoen kirkosta n. 27,5 km lounaaseen.		

Kuvaus:

Bissocuollanvárriin itäpuolella sijaitsevan pienen kukkulan itälaidalta hyvin pienestä rakkakivikosta löytyi suuri purnu. Suorakaiteenmuotoinen purnu on rakennettu kaivamalla kivet pois suuren maakiven vierestä moreenia myöten ja latomalla sitten pystyt seinät. Purnu on 90 cm pitkä ja 60 - 80 cm leveä. Syvyys om 70 cm.

Lähteet:**Huomautus:****Tutkimukset:**

Taarna Valtonen 2001 inventointi

Löydöt:**Utsjoki, 1000001203, Njiljohka 1, kivirakenteet, historiallinen**

MJtunnus:	1000001203	Kohdenimi:	Njiljohka 1
Kunta	Utsjoki	Kohdetarkenne:	kiinteä muinaisjäännös
Vanha kunta:		MJtyyppi:	kivirakenteet
Rauhoitusluokka:	2	MJalatyyppe:	ei määritelty
Lukumäärä:	3	Ajoitus:	historiallinen
Kunto:	ei määritelty	Maastomerk:	ei määritelty
Rajaustarkkuus:	ei määritelty		
P:	7735310	I:	3478550
Z:	343 - 345		
Peruskartta:	391404 Paistunturit		
Etätieto:	Utsjoen kirkosta n. 28 km lounaaseen.		

Kuvaus:

Ingga Áitevárriin kohdalla, Njiljohka-joen itärannalla ja saarimaisesti erottuvassa niemikkeessä on kaksi permukkaliettä. Toinen liesi sijaitsee tasaisella niemimäisellä, melko korkealla, tasalakisella harjanteella Njiljoen rannassa. Se on 2,5 m pitkä. Toinen liesi on tasaisella rantatörmällä. Se on samoin 2,5 m pitkä ja siinä on yksi permukka ja kynnyksiveys. Kaksi metriä etelään tästä permukkaliedestä on suuri kehäliesi, joka on halkaisijaltaan n. metrin ja muodoltaan pyörästynyt nelikulmio.

Lähteet:**Huomautus:****Tutkimukset:**

Taarna Valtonen 2001 inventointi

Löydöt:

Utsjoki, 1000001204, Njiljohka 2, kivirakenteet/purnut, ajoittamaton

MJtunnus:	1000001204	Kohdenimi:	Njiljohka 2
Kunta	Utsjoki	Kohdetarkenne:	kiinteä muinaisjäänös
Vanha kunta:		MJtyyppi:	kivirakenteet
Rauhoitusluokka:	2	MJalatyyppe:	purnut
Lukumäärä:	1	Ajoitus:	ajoittamaton
Kunto:	ei määritelty	Maastomerk:	ei määritelty
Rajaustarkkuus:	ei määritelty		
P:	7736220	I:	3478240
Z:	339		
Peruskartta:	391404 Paistunturit		
Etätieto:	Utsjoen kirkosta n. 28 km lounaaseen.		

Kuvaus:

Vuopme-Äitevärrin lounaispuolella, Njiljohka-joen itärannalla olevasta pienestä rakkakivikosta löytyi purnu. Purnu sijaitsee seitsemän metriä rannasta, jyrkän tömän juuressa. Purnu on muodoltaan epäsäännöllinen monikulmio. Se on 90 cm pitkä ja 60 - 100 cm leveä. Syvyys on 40 cm.

Lähteet:**Huomautus:****Tutkimukset:**

Taarna Valtonen 2001 inventointi

Löydöt:**Utsjoki, 1000001205, Njiljohka 3, kivirakenteet/purnut, ajoittamaton**

MJtunnus:	1000001205	Kohdenimi:	Njiljohka 3
Kunta	Utsjoki	Kohdetarkenne:	kiinteä muinaisjäänös
Vanha kunta:		MJtyyppi:	kivirakenteet
Rauhoitusluokka:	2	MJalatyyppe:	purnut
Lukumäärä:	1	Ajoitus:	ajoittamaton
Kunto:	ei määritelty	Maastomerk:	ei määritelty
Rajaustarkkuus:	ei määritelty		
P:	7736340	I:	3478110
Z:	330		
Peruskartta:	391404 Paistunturit		
Etätieto:	Utsjoen kirkosta n. 28 km lounaaseen.		

Kuvaus:

Vuopme-Äitevärrin lounaispuolella, Njiljohka-joen itärannalla olevasta pienestä rakkakivikosta löytyi purnu. Purnu sijaitsee 15 metriä rannasta, jyrkän tömän juuressa. Purnu on muodoltaan suorakulmio. Se on 70 - 80 cm pitkä ja 70 cm leveä. Syvyys on 40 cm.

Lähteet:**Huomautus:****Tutkimukset:**

Taarna Valtonen 2001 inventointi

Löydöt:

Utsjoki, 1000001206, Njiljohka 4, löytöpaikat/irtolöytöpaikat, esihistoriallinen

MJtunnus:	1000001206	Kohdenimi:	Njiljohka 4
Kunta	Utsjoki	Kohdetarkenne:	irtolöytö
Vanha kunta:		MJtyyppi:	löytöpaikat
Rauhoitusluokka:	2	MJalatyyppe:	irtolöytöpaikat
Lukumäärä:	1	Ajoitus:	esihistoriallinen
Kunto:	ei määritelty	Maastomerk:	ei määritelty
Rajaustarkkuus:	ei määritelty		
P:	7736600	I:	3477850
Z:	320		
Peruskartta:	391404 Paistunturit		
Etätieto:	Utsjoen kirkosta n. 29 km lounaaseen.		

Kuvaus:

Njiljohka-joen pohjoisrannalta, Huihkanjohkan suun läheltä, sen kaakkoispuolelta löytyi kvartsisia bipolaari-iskoksia. Maaperä on melko kivistä. Löydöt ovat Njiljoen rantatasanteelta, n. 25 metrin päässä rannasta. Kvartsi-iskoksia erottuu n. 4 x 2 metrin kokoisella alueella, jossa maanpinta on rikkoutunut. Näkyvillä oli

Lähteet:**Huomautus:****Tutkimukset:**

Taarna Valtonen 2001 inventointi

Löydöt:**Utsjoki, 1000001207, Roavvecohkka, kivirakenteet/purnut, ajoittamaton**

MJtunnus:	1000001207	Kohdenimi:	Roavvecohkka
Kunta	Utsjoki	Kohdetarkenne:	kiinteä muinaisjäänös
Vanha kunta:		MJtyyppi:	kivirakenteet
Rauhoitusluokka:	2	MJalatyyppe:	purnut
Lukumäärä:	1	Ajoitus:	ajoittamaton
Kunto:	ei määritelty	Maastomerk:	ei määritelty
Rajaustarkkuus:	ei määritelty		
P:	7736290	I:	3464580
Z:	365		
Peruskartta:	391401 +391210 Tuoddar-Mavdna		
Etätieto:	Utsjoen kirkosta n. 39 km lounaaseen.		

Kuvaus:

Roavvecohkan pohjoisrinteeltä löytyi pieni purnu. Purnu sijaitsee laajan hajanaisen rakkakivikon alareunassa, pienen kivikukkulan juurella, sen eteläpuolella. Purnu on muodoltaan suorakulmio. Se on 80 cm pitkä ja 60 cm leveä. Syvyys on 50 cm.

Lähteet:**Huomautus:****Tutkimukset:**

Taarna Valtonen 2001 inventointi

Löydöt:

Utsjoki, 1000001208, Stuorrabohki 1, asuinpaikat/kodanpohjat, historiallinen

MJtunnus:	1000001208	Kohdenimi:	Stuorrabohki 1
Kunta	Utsjoki	Kohdetarkenne:	kiinteä muinaisjäänös
Vanha kunta:		MJtyyppi:	asuinpaikat
Rauhoitusluokka:	2	MJalatyyppe:	kodanpohjat
Lukumäärä:	1	Ajoitus:	historiallinen
Kunto:	ei määritelty	Maastomerk:	ei määritelty
Rajaustarkkuus:	ei määritelty		
P:	7737130	I:	3465210
Z:	311		
Peruskartta:	391401 +391210 Tuoddar-Mavdna		
Etätieto:	Utsjoen kirkosta n. 39 km lounaaseen.		

Kuvaus:

Stuorrabohkin lounaispäässä, Aittijoelle vievän polun lounaispuolella, pienen soistuneen lammen rannan läheisyydessä on pienen turvekodan jäänteet. Kota on ollut Tenon rannassa sijaitsevan Aitejohkan Luhkkarbáiki-talon poikien 1940 - 50 luvulle leikkejään varten rakentama turvekota.

Lähteet:**Huomautus:****Tutkimukset:**

Taarna Valtonen 2001 inventointi

Löydöt:**Utsjoki, 1000001209, Stuorrabohki 2, kivirakenteet/purnut, ajoittamaton**

MJtunnus:	1000001209	Kohdenimi:	Stuorrabohki 2
Kunta	Utsjoki	Kohdetarkenne:	kiinteä muinaisjäänös
Vanha kunta:		MJtyyppi:	kivirakenteet
Rauhoitusluokka:	2	MJalatyyppe:	purnut
Lukumäärä:	3	Ajoitus:	ajoittamaton
Kunto:	ei määritelty	Maastomerk:	ei määritelty
Rajaustarkkuus:	ei määritelty		
P:	7737350	I:	3466400
Z:	310		
Peruskartta:	391401 +391210 Tuoddar-Mavdna		
Etätieto:	Utsjoen kirkosta n. 39 km lounaaseen.		

Kuvaus:

Stuorrabohkin koillispuolella, Urracohkan koillisella alarinteellä on erillinen kukkula, joka on etenkin pohjois- ja länsipuolelta kauttaaltaan rakkakivikon peitossa. Kukkulan pohjoispuolella, kivikon reunassa, on kaksi valtaisaa ja kauempana reunasta yksi hieman pienempi purnu. Purnu 1 sijaitsee rakkakivikon reunassa, kielekkeessä. Se on muodoltaan soikea ja lähinnä kuoppamainen. Purnu 1 on 120 cm pitkä, 130 cm leveä ja 120 cm syvä. Purnu 2 sijaitsee rakkakivikon reunassa, 10 m purnusta 1 länteen. Siinä on kaksi tasoa: laajempi soikea kuoppa ja suppeampi pyöreä kuoppa. Laajimmillaan se on 200 cm pitkä ja 200 cm leveä. Purnu 3 sijaitsee sisempänä kivikkoa, n. kaksi metriä purnusta 2 etelään. Purnu 3 on muodoltaan suorakulmio. Se on 100 cm pitkä, 80 cm

Lähteet:**Huomautus:****Tutkimukset:**

Taarna Valtonen 2001 inventointi

Löydöt:

Utsjoki, 1000001210, Báktevárri, kivrakenteet/purnut, ajoittamaton

MJtunnus:	1000001210	Kohdenimi:	Báktevárri
Kunta	Utsjoki	Kohdetarkenne:	kiinteä muinaisjäännös
Vanha kunta:		MJtyyppi:	kivrakenteet
Rauhoitusluokka:	2	MJalatyyppe:	purnut
Lukumäärä:	1	Ajoitus:	ajoittamaton
Kunto:	ei määritelty	Maastomerk:	ei määritelty
Rajaustarkkuus:	ei määritelty		
P:	7736280	I:	3464580
Z:	365		
Peruskartta:	391401 +391210 Tuoddar-Mavdna		
Etätieto:	Utsjoen kirkosta n. 39 km lounaaseen.		

Kuvaus:

Báktevárri-tunturin pohjoispuolelta, Mávnnaávin suulta löytyi suuri purnu. Purnu sijaitsee Báktevárrin pohjoisella alarinteellä, jyrkän törmämäisen kielekkeen alla olevassa rakkakivikossa. Purnu on muodoltaan pyöreä. Sen halkaisija on 120 cm ja syvyys 90 cm.

Lähteet:**Huomautus:****Tutkimukset:**

Taarna Valtonen 2001 kasvillisuuskartoitus

Löydöt:**Utsjoki, 1000001211, Jeagelveijohka 1, kivrakenteet, historiallinen**

MJtunnus:	1000001211	Kohdenimi:	Jeagelveijohka 1
Kunta	Utsjoki	Kohdetarkenne:	kiinteä muinaisjäännös
Vanha kunta:		MJtyyppi:	kivrakenteet
Rauhoitusluokka:	2	MJalatyyppe:	ei määritelty
Lukumäärä:	1	Ajoitus:	historiallinen
Kunto:	ei määritelty	Maastomerk:	ei määritelty
Rajaustarkkuus:	ei määritelty		
P:	7733330	I:	3466630
Z:	348		
Peruskartta:	391401 +391210 Tuoddar-Mavdna		
Etätieto:	Utsjoen kirkosta n. 39 km lounaaseen.		

Kuvaus:

Giedderohtun itäpuolella, Jeagelveijohka-joen pohjoisrannalla on yksinäinen permukkaliesi. Liesi sijaitsee tasaisella hiekkapohjaisella kankaalla, n. 70 m päässä joesta. Se on kokonaisuudessaan kaksi metriä. Permukat ovat n. 1,2 metriä pitkät.

Lähteet:**Huomautus:****Tutkimukset:**

Taarna Valtonen 2001 inventointi

Löydöt:

Utsjoki, 1000001212, Duottar-Mávdna 1, asuinpaikat, historiallinen

MJtunnus:	1000001212	Kohdenimi:	Duottar-Mávdna 1
Kunta	Utsjoki	Kohdetarkenne:	kiinteä muinaisjäännös
Vanha kunta:		MJtyyppi:	asuinpaikat
Rauhoitusluokka:	2	MJalatyyppe:	ei määritelty
Lukumäärä:	2	Ajoitus:	historiallinen
Kunto:	ei määritelty	Maastomerk:	ei määritelty
Rajaustarkkuus:	ei määritelty		
P:	7732750	I:	3468840
Z:	445		
Peruskartta:	391401 +391210 Tuoddar-Mavdna		
Etätieto:	Utsjoen kirkosta n. 39 km lounaaseen.		

Kuvaus:

Duottar-Mávdna-tunturin länsirinteellä olevalla, selvästi erottuvalla, tasalakisella kumpareella sijaitsevat tupasija ja säilytystila. Tupasija erottuu kumpareen laella. Itse aitta on purettu pois ja siirretty muualle. N. 10 m aitansijasta pohjoiseen on säilytystila.

Lähteet:**Huomautus:****Tutkimukset:**

Taarna Valtonen 2001 inventointi

Löydöt:**Utsjoki, 1000001213, Fanasjávri, löytöpaikat/kätköt, esihistoriallinen**

MJtunnus:	1000001213	Kohdenimi:	Fanasjávri
Kunta	Utsjoki	Kohdetarkenne:	irtolöytö
Vanha kunta:		MJtyyppi:	löytöpaikat
Rauhoitusluokka:	2	MJalatyyppe:	kätköt
Lukumäärä:	1	Ajoitus:	esihistoriallinen
Kunto:	ei määritelty	Maastomerk:	ei määritelty
Rajaustarkkuus:	ei määritelty		
P:	7733900	I:	3465020
Z:	392		
Peruskartta:	391401 +391210 Tuoddar-Mavdna		
Etätieto:	Utsjoen kirkosta n. 40 km lounaaseen.		

Kuvaus:

Fanasjávri-järvestä n. 400 m lounaaseen, ylängön eteläisimmän laen lounaispuolella, harjanteella on maahan kaivettu kätkö. Maahan on kätketty kahteen erilliseen kuoppaan erikokoisia kvartsi- ja kvartsiittikappaleita. Kuopat ovat n. 20 x 40 cm kokoisia ja sijaitsevat maassa noin metrin päässä toisistaan. Kyseessä on ilmeisesti raaka-ainevarasto, sillä työstettyjä kappaleita ei löytynyt.

Lähteet:**Huomautus:****Tutkimukset:**

Taarna Valtonen 2001 inventointi

Löydöt:

Utsjoki, 1000001214, Vetsijärvi 1 Vudneluokta, asuinpaikat, esihistoriallinen

MJtunnus:	1000001214	Kohdenimi:	Vetsijärvi 1 Vudneluokta
Kunta	Utsjoki	Kohdetarkenne:	tentatiivi
Vanha kunta:		MJtyyppi:	asuinpaikat
Rauhoitusluokka:	2	MJalatyyppe:	ei määritelty
Lukumäärä:	1	Ajoitus:	esihistoriallinen
Kunto:	ei määritelty	Maastomerk:	ei määritelty
Rajaustarkkuus:	ei määritelty		
P:	7736150	I:	3518860
Z:	273,6		
Peruskartta:	393204 Vetsijärvi		

Etätieto:**Kuvaus:**

Kohde sijaitsee Vudneluokta-nimisen lahden länsirannalla Vetsijärveen etelästä pistävän kapean niemen itäreunalla lähellä sen kärkeä, n. 1450 m järveen etelästä pistävän niemen länsirannalle peruskartalle merkitystä kämpästä lounaaseen. Löydöt poimittiin rantavedestä pienen hiekkarannan edustalta ja ne ovat veden pyöristämiä.

Lähteet:**Huomautus:****Tutkimukset:**

Tuija Rankama ja Jarmo Kankaanpää 2002 inventointi

Löydöt: KM 33613

Löydöt:

KM 33613:1-5 (Kvartsia)

Utsjoki, 1000001215, Vetsijärvi 2, asuinpaikat, esihistoriallinen

MJtunnus:	1000001215	Kohdenimi:	Vetsijärvi 2
Kunta	Utsjoki	Kohdetarkenne:	tentatiivi
Vanha kunta:		MJtyyppi:	asuinpaikat
Rauhoitusluokka:	2	MJalatyyppe:	ei määritelty
Lukumäärä:	1	Ajoitus:	esihistoriallinen
Kunto:	ei määritelty	Maastomerk:	ei määritelty
Rajaustarkkuus:	ei määritelty		
P:	7735560	I:	3519570
Z:	282,5		
Peruskartta:	393204 Vetsijärvi		

Etätieto:**Kuvaus:**

Kohde sijaitsee kuivalla harjanteella Vetsijärvelle etelälounaasta johtavalla ajouralla, n. 500 m Vudneluoktan pohjukasta itään ja n. 1600 m järveen etelästä pistävän niemen länsirannalle merkitystä kämpästä etelälounaaseen. Ajouralta löytyi pieni huolellisesti retusoitu kaarevateräinen kvartsinen kaavin, pienestä kirkkaasta kvartsista tehty ruodollinen nuolenkärki sekä kaksi kvartsi-iskosta.

Lähteet:**Huomautus:****Tutkimukset:**

Tuija Rankama ja Jarmo Kankaanpää 2002 inventointi

Löydöt: 33614

Ajuralta löytyi pieni huolellisesti retusoitu kaarevateräinen kvartsinen kaavin, pienestä kirkkaasta kvartsista tehty ruodollinen nuolenkärki sekä kaksi kvartsi-iskosta.

Löydöt:

KM 33614:1-4 (Kvartsia)

Utsjoki, 1000001216, Vetsijärvi 3, asuinpaikat, esihistoriallinen

MJtunnus:	1000001216	Kohdenimi:	Vetsijärvi 3
Kunta	Utsjoki	Kohdetarkenne:	tentatiivi
Vanha kunta:		MJtyyppi:	asuinpaikat
Rauhoitusluokka:	2	MJalatyyppe:	ei määritelty
Lukumäärä:	1	Ajoitus:	esihistoriallinen
Kunto:	ei määritelty	Maastomerk:	ei määritelty
Rajaustarkkuus:	ei määritelty		
P:	7735790	I:	3519600
Z:	281		
Peruskartta:	393204 Vetsijärvi		

Etätieto:**Kuvaus:**

Kohde sijaitsee kuivalla harjanteella Vetsijärvelle etelälounaasta johtavalla ajouralla, n. 400 m Vudeluoktan länsirannasta itään ja n. 1400 m järveen etelästä pistävän niemen länsirannalle peruskartalla merkitystä kämpästä etelälounaaseen ja n. 200 m kohteesta Vetsijärvi 2 pohjoiseen. Rikkoutuneesta maasta ajouralla löytyi kaksi kvartsikaavinta, yksi kaavin tai höylä sekä viisi kvartsi-iskosta.

Lähteet:**Huomautus:****Tutkimukset:**

Tuija Rankama ja Jarmo Kankaanpää 2002 inventointi

Löydöt: 33615

Kaksi kvartsikaavinta, yksi kaavin tai höylä sekä viisi kvartsi-iskosta.

Löydöt:

KM 33615:1-6 (Kvartsia)

Utsjoki, 1000001217, Vetsijärvi 4 Fállelohkan suu, löytöpaikat/irtolöytöpaikat, esihistoriallinen

MJtunnus:	1000001217	Kohdenimi:	Vetsijärvi 4 Fállelohkan suu
Kunta	Utsjoki	Kohdetarkenne:	irtolöytö
Vanha kunta:		MJtyyppi:	löytöpaikat
Rauhoitusluokka:	2	MJalatyyppe:	irtolöytöpaikat
Lukumäärä:	1	Ajoitus:	esihistoriallinen
Kunto:	ei määritelty	Maastomerk:	ei määritelty
Rajaustarkkuus:	ei määritelty		
P:	7737540	I:	3520830
Z:	275		
Peruskartta:	393207 Kuorboarvi		

Etätieto:**Kuvaus:**

Kohde sijaitsee kapealla harjulla n. 150 m Veitsijärveen idästä laskevan Fállelohkan eteläisen suunhaaran suusta länteen, hieman toista metriä järven pinnan yläpuolella. Harjun rinteessä olevasta tuulen synnyttämästä uopasta, josta puuttui aluskasvillisuus, löytyi hiotun sädekiviliuske-esineen katkelma sekä ainakin yksi kvartsikaavin ja kvartsi-iskoksia. Esineet viittaavat leiripaikkaan.

Lähteet:**Huomautus:****Tutkimukset:**

Tuija Rankama ja Jarmo Kankaanpää 2002 inventointi

Löydöt: 33616

Löydöt ovat hiotun sädekiviliuske-esineen katkelma sekä ainakin yksi kvartsikaavin ja kvartsi-iskoksia.

Löydöt:

KM 33616:1-15 (Sädekiviliusketta ja kvartsia)

Utsjoki, 1000001218, Vetsijärvi 5 Fállelohkan suu, löytöpaikat/irtolöytöpaikat, esihistoriallinen

MJtunnus:	1000001218	Kohdenimi:	Vetsijärvi 5 Fállelohkan suu
Kunta	Utsjoki	Kohdetarkenne:	irtolöytö
Vanha kunta:		MJtyyppi:	löytöpaikat
Rauhoitusluokka:	ei määritelty	MJalatyyppe:	irtolöytöpaikat
Lukumäärä:	1	Ajoitus:	esihistoriallinen
Kunto:	ei määritelty	Maastomerk:	ei määritelty
Rajaustarkkuus:	ei määritelty		
P:	7737580	I:	3520880
Z:	274		
Peruskartta:	393207 Kuorboarvi		

Etätieto:**Kuvaus:**

Kohde sijaitsee hiekkarannalla n. 100 m Vetsijärveen idästä laskevan Fállelohkan eteläisen suuhaaran suusta länteen. Hiekkarannalta löytyi muutamia kvartsi-iskoksia, mutta ei esineitä eikä muuta asuinpaikkaan viittaavaa.

Lähteet:**Huomautus:****Tutkimukset:****Löydöt:****Utsjoki, 1000001219, Vetsijärvi 5 Fállelohkan suu, löytöpaikat/irtolöytöpaikat, esihistoriallinen**

MJtunnus:	1000001219	Kohdenimi:	Vetsijärvi 5 Fállelohkan suu
Kunta	Utsjoki	Kohdetarkenne:	irtolöytö
Vanha kunta:		MJtyyppi:	löytöpaikat
Rauhoitusluokka:	ei määritelty	MJalatyyppe:	irtolöytöpaikat
Lukumäärä:	1	Ajoitus:	esihistoriallinen
Kunto:	ei määritelty	Maastomerk:	ei määritelty
Rajaustarkkuus:	ei määritelty		
P:	7737580	I:	3520880
Z:	274		
Peruskartta:	393207 Kuorboarvi		

Etätieto:**Kuvaus:**

Kohde sijaitsee hiekkarannalla n. 100 m Vetsijärveen idästä laskevan Fállelohkan eteläisen suuhaaran suusta länteen. Hiekkarannalta löytyi muutamia kvartsi-iskoksia, mutta ei esineitä eikä muuta asuinpaikkaan viittaavaa.

Lähteet:**Huomautus:****Tutkimukset:**

Tuija Rankama ja Jarmo Kankaanpää 2001 inventointi

Löydöt: 33617

Neljä kvartsi-iskosta.

Löydöt:

KM 33617:1-4 (Kvartsia)

Utsjoki, 1000001220, Vetsijärvi 6 Niemi, asuinpaikat, esihistoriallinen

MJtunnus:	1000001220	Kohdenimi:	Vetsijärvi 6 Niemi
Kunta	Utsjoki	Kohdetarkenne:	kiinteä muinaisjäänös
Vanha kunta:		MJtyyppi:	asuinpaikat
Rauhoitusluokka:	2	MJalatyyppe:	ei määritelty
Lukumäärä:	1	Ajoitus:	esihistoriallinen
Kunto:	ei määritelty	Maastomerk:	ei määritelty
Rajaustarkkuus:	ei määritelty		
P:	7736340	I:	3519780
Z:	278		
Peruskartta:	393204 Vetsijärvi		

Etätieto:**Kuvaus:**

Kohde sijaitsee kuivalla harjanteella Vetsijärvelle etelälounaasta johtavalla ajouralla, n. 100 m järven rannasta itään ja n. 800 m järveen etelästä pistävän niemen länsirannalle peruskartalla merkitystä kämpästä etelään.

Rikkoutuneesta maasta ajouralla löytyi viisi kvartsikaavinta, yksi kvartsiydin ja kvartsiraaka-ainekappale sekä

Lähteet:**Huomautus:****Tutkimukset:**

Tuija Rankama ja Jarmo Kankaanpää 2002 inventointi

Löydöt: 33618

Viisi kvartsikaavinta, yksi kvartsiydin ja kvartsiraaka-ainekappale sekä kolme

Löydöt:

KM 33618:1-10 (Kvartsia)

Utsjoki, 1000001221, Vetsijärvi 7 Sujala a ja b, asuinpaikat, kivi- ja/tai pronssikautinen

MJtunnus:	1000001221	Kohdenimi:	Vetsijärvi 7 Sujala a ja b
Kunta	Utsjoki	Kohdetarkenne:	kiinteä muinaisjäänös
Vanha kunta:		MJtyyppi:	asuinpaikat
Rauhoitusluokka:	2	MJalatyyppe:	ei määritelty
Lukumäärä:	1	Ajoitus:	kivi- ja/tai pronssikautinen
Kunto:	ei määritelty	Maastomerk:	ei määritelty
Rajaustarkkuus:	ei määritelty		
P:	7736580	I:	3519840
Z:	282,5		
Peruskartta:	393204 Vetsijärvi		

Etätieto:**Kuvaus:**

Kohde sijaitsee kuivalla harjanteella Vetsijärvelle etelälounaasta johtavalla ajouralla, n. 100 m järven rannasta itään, n. 550 m järveen etelästä pistävän niemen länsirannalle peruskartalla merkitystä kämpästä etelälounaaseen. Kohteen länsipuolella parinkymmenen metrin päässä on Utsjokivarren Puksalassa asuvan Eero Sujalan rakentama saunamökki. Sujala a: Ajouran rikkoutuneesta maasta löytyi pii- ja kvartsiittiesineitä ja -iskoksia. Sujala b: 10 - 20 m pohjoiseen löytökohdasta a, edelleen rikkoutuneelta ajouralta löytyi suurehko määrä iskoksia ja esineitä, jotka olivat tehty alueelle vieraista raaka-aineista, kuten sertistä ja norjan rannikolla yleisesti tavattavasta ns. dolomiittipiistä. Ajouralla havaittiin myös palaneita kiviä.

Lähteet:**Huomautus:****Tutkimukset:**

Tuija Rankama ja Jarmo Kankaanpää 2002 inventointi

Löydöt: 33619

Sujala a: Pii- ja kvartsiittiesineitä ja -iskoksia. Sujala b: 10 - 20 m pohjoiseen löytökohdasta a, edelleen rikkoutuneelta ajouralta löytyi suurehko määrä iskoksia ja esineitä, jotka olivat tehty alueelle vieraista raaka-aineista, kuten sertistä ja norjan rannikolla yleisesti tavattavasta ns. dolomiittipiistä

Löydöt:

KM 33619:1-31 (Piitä, serttiä, kvartsittia ja kvartsia)

Utsjoki, 1000001222, Vetsijärvi 8 Sujala E, kivirakenteet, historiallinen

MJtunnus:	1000001222	Kohdenimi:	Vetsijärvi 8 Sujala E
Kunta	Utsjoki	Kohdetarkenne:	kiinteä muinaisjäännös
Vanha kunta:		MJtyyppi:	kivirakenteet
Rauhoitusluokka:	2	MJalatyyppe:	ei määritelty
Lukumäärä:	2	Ajoitus:	historiallinen
Kunto:	ei määritelty	Maastomerk:	ei määritelty
Rajaustarkkuus:	ei määritelty		
P:	7736680	I:	3519920
Z:	281		
Peruskartta:	393204 Vetsijärvi		

Etätieto:**Kuvaus:**

Kohde sijaitsee kuivan harjanteen laen ja Vetsijärvelle etelälounaasta kohtavan ajouran itäpuolella, n. 150 m järven rannasta itään ja n. 500 m järveen etelästä pistävän niemen länsirannalle merkitystä kämpästä etelälounaaseen. Kohteen länsipuolella harjanteen laen takana alle 100 m:n päässä on Eero Sujalan rakentama saunamökki. Tulisija 1 on pitkänomainen kivilatomus, jonka mitat ovat 60 x 100 cm. Tulisija 2 löytyi edellisestä n. 29 m koilliseen. Se on soikea ja muodostuu pelkästä kivikehästä, jonka koko on 60 x 90 cm. Liedestä lähtee kaksi kiviliinjaa eli permikät itään päin.

Lähteet:**Huomautus:****Tutkimukset:**

Tuija Rankama ja Jarmo Kankaanpää 2002 inventointi

Löydöt:**Utsjoki, 1000001223, Vetsijärvi 9, asuinpaikat, esihistoriallinen**

MJtunnus:	1000001223	Kohdenimi:	Vetsijärvi 9
Kunta	Utsjoki	Kohdetarkenne:	kiinteä muinaisjäännös
Vanha kunta:		MJtyyppi:	asuinpaikat
Rauhoitusluokka:	2	MJalatyyppe:	ei määritelty
Lukumäärä:	1	Ajoitus:	esihistoriallinen
Kunto:	ei määritelty	Maastomerk:	ei määritelty
Rajaustarkkuus:	ei määritelty		
P:	7735980	I:	3519640
Z:	280		
Peruskartta:	393204 Vetsijärvi		

Etätieto:**Kuvaus:**

Kohde sijaitsee kuivalla harjanteella Vetsijärvelle etelälounaasta johtavalla ajouralla, n. 350 m järven rannasta itään ja n. 1200 m järveen etelästä pistävän länsirannalle peruskartalla merkitystä kämpästä etelään. Rikkoutuneelta ajouralta löytyi kvartsikaavin, lovettu kvartsiesine, kvartsi-iskoksia ja kvartsiraaka-ainekappale.

Lähteet:**Huomautus:****Tutkimukset:**

Tuija Rankama ja Jarmo Kankaanpää 2002 inventointi

Löydöt: 33620

Kvartsikaavin, lovettu kvartsiesine, kvartsi-iskoksia ja kvartsiraaka-ainekappale

Löydöt:

KM 33620:1-10 (Kvartsia)

Utsjoki, 1000001224, Vetsijärvi 10, asuinpaikat, esihistoriallinen

MJtunnus:	1000001224	Kohdenimi:	Vetsijärvi 10
Kunta	Utsjoki	Kohdetarkenne:	tentatiivi
Vanha kunta:		MJtyyppi:	asuinpaikat
Rauhoitusluokka:	2	MJalatyyppe:	ei määritelty
Lukumäärä:	1	Ajoitus:	esihistoriallinen
Kunto:	ei määritelty	Maastomerk:	ei määritelty
Rajaustarkkuus:	ei määritelty		
P:	7735900	I:	3519620
Z:	280		
Peruskartta:	393204 Vetsijärvi		

Etätieto:**Kuvaus:**

Kohde sijaitsee kuivalla harjanteella Vetsijärvelle etelälounaasta johtavalla ajouralla, n. 350 m järvestä itään ja n. 1300 m järveen etelästä pistävän niemen länsirannalle peruskartalla merkitystä kämpästä etelään. Rikkoutuneelta ajouralta löytyi kvartsiesine ja -iskoksia.

Lähteet:**Huomautus:****Tutkimukset:**

tuija Rankama ja Jarmo Kankaanpää 2002 inventointi

Löydöt: 33621

Kvartsiesine ja -iskoksia.

Löydöt:

KM 33621:1-4 (Kvartsia)

Utsjoki, 1000001225, Vetsijärvi 11, löytöpaikat/irtolöytöpaikat, esihistoriallinen

MJtunnus:	1000001225	Kohdenimi:	Vetsijärvi 11
Kunta	Utsjoki	Kohdetarkenne:	irtolöytö
Vanha kunta:		MJtyyppi:	löytöpaikat
Rauhoitusluokka:	2	MJalatyyppe:	irtolöytöpaikat
Lukumäärä:	2	Ajoitus:	esihistoriallinen
Kunto:	ei määritelty	Maastomerk:	ei määritelty
Rajaustarkkuus:	ei määritelty		
P:	7735480	I:	3519570
Z:	282,5		
Peruskartta:	393204 Vetsijärvi		

Etätieto:**Kuvaus:**

Kohde sijaitsee kuivalla harjanteella Vetsijärvelle etelälounaasta johtavalla ajouralla, n. 500 m Vudneluoktan pohjukasta itään ja n. 1700 m järveen etelästä pistävän niemen länsirannalle peruskartalla merkitystä kämpästä etelälounaaseen. Rikkoutuneelta ajouralta löytyi yksi pii-iskos ja yksi vaalea raidallinen kvartsiitti-iskos. Heti ajouran länsireunalta löytyi peurahauta (kohde Vetsijärvi 12).

Lähteet:**Huomautus:****Tutkimukset:**

Tuija Rankama ja Jarmo Kankaanpää 2002 ei määritelty

Löydöt: 33622

Yksi pii-iskos, yksi vaalea raidallinen kvartsiitti-iskos ja yksi kvartsiitti-iskos.

Löydöt:

KM 33622:1-2 (Piitä ja kvartsiittia)

Utsjoki, 1000001226, Vetsijärvi 12, työ- ja valmistuspaikat/pyyntikuopat, ajoittamaton

MJtunnus:	1000001226	Kohdenimi:	Vetsijärvi 12
Kunta	Utsjoki	Kohdetarkenne:	kiinteä muinaisjäänös
Vanha kunta:		MJtyyppi:	työ- ja valmistuspaikat
Rauhoitusluokka:	2	MJalatyyppe:	pyyntikuopat
Lukumäärä:	1	Ajoitus:	ajoittamaton
Kunto:	ei määritelty	Maastomerk:	ei määritelty
Rajaustarkkuus:	ei määritelty		
P:	7735480	I:	3519570
Z:	282,5		
Peruskartta:	393204 Vetsijärvi		

Etätieto:**Kuvaus:**

Kohde sijaitsee kuivalla harjanteella Vetsijärvelle etelälounaasta johtavalla ajouralla, n. 500 m Vudneluoktan pohjukasta itään ja n. 1700 m järveen etelästä pistävän niemen länsirannalle peruskartalla merkitystä kämpästä etelälounaaseen. Kohteen Vetsijärvi 11 länsipuolelta ajouran vierestä löytyi yksinäinen peurahauta. Kuopan koko on 2,5 x 2,5 m; reunavalleineen sen läpimitta on 5 m.

Lähteet:**Huomautus:****Tutkimukset:**

Tuija Rankama ja Jarmo Kankaanpää 2002 inventointi

Löydöt:**Utsjoki, 1000001228, Pulmankijärvi S Särkkä, löytöpaikat/irtolöytöpaikat, kivikautinen**

MJtunnus:	1000001228	Kohdenimi:	Pulmankijärvi S Särkkä
Kunta	Utsjoki	Kohdetarkenne:	irtolöytö
Vanha kunta:		MJtyyppi:	löytöpaikat
Rauhoitusluokka:	ei määritelty	MJalatyyppe:	irtolöytöpaikat
Lukumäärä:	1	Ajoitus:	kivikautinen
Kunto:	ei määritelty	Maastomerk:	ei määritelty
Rajaustarkkuus:	ei määritelty		
P:	7762620	I:	3539480
Z:	14 - 15		
Peruskartta:	394110 Pulmankijärvi		

Etätieto:**Kuvaus:**

Kvartsiittiydin on poimittu Pulmankijärven eteläpäässä Pulmankijoen suun pohjoispuolella olevan hiekkasärkän länsiosasta. Pitempiäinen asutus särkällä on epätodennäköistä tulvavesien vuoksi, mutta sitä on voitu käyttää tilapäisenä leiripaikkana.

Lähteet:**Huomautus:****Tutkimukset:**

Tuija Rankama 1990 inventointi

Löydöt: 25641

Kvartsiittiydin

Jarmo Kankaanpää ja Tuija Rankama 1999 inventointi

Löydöt:

KM 25641 (Kvartsiittiydin)

Utsjoki, 1000001229, Kalddasjohka 2, asuinpaikat/asumuspainanteet, moniperiodinen

MJtunnus:	1000001229	Kohdenimi:	Kalddasjohka 2
Kunta	Utsjoki	Kohdetarkenne:	kiinteä muinaisjäännös
Vanha kunta:		MJtyyppi:	asuipaikat
Rauhoitusluokka:	2	MJalatyyppe:	asumuspainanteet
Lukumäärä:	16	Ajoitus:	moniperiodinen
Kunto:	ei määritelty	Maastomerk:	ei määritelty
Rajaustarkkuus:	ei määritelty		
P:	7767920	I:	3537010
Z:	30 - 45		
Peruskartta:	394110 Pulmankijärvi		

Etätieto:**Kuvaus:**

Kohde sijaitsee Pulmankijärven länsirannalla Kalddasjoen suun pohjoispuolella n. 400 m Kalddasjoen sillasta luoteeseen 30 - 35 m:n terassin reunalla ja sitä hieman korkeammalla olevilla matalilla tasanteilla. Kohteessa on kahdeksan nelikulmaista asumuspainannetta. Alueelta löytyi myös kvartsikeskittyymiä, jotka ovat asumuspainanteiden länsipuoliselle rinteelle hieman korkeammille terasseille. Iskosalueen kohdalta polun ja ajouran välistä löytyi myös seitsemän soikeaa, matalaa, heikosti erottuvaa kuopannetta.

Lähteet:**Huomautus:****Tutkimukset:**

Markku Torvinen 1999 tarkastus

Jarmo Kankaanpää ja Tuija Rankama 1999 inventointi

Löydöt: 31505

Löydöt:

KM 31505 (Asuinpaikkalöytöjä)

Utsjoki, 1000001230, Kalddasjohka 3, työ- ja valmistuspaikat/pyyntikuopat, ajoittamaton

MJtunnus:	1000001230	Kohdenimi:	Kalddasjohka 3
Kunta	Utsjoki	Kohdetarkenne:	kiinteä muinaisjäännös
Vanha kunta:		MJtyyppi:	työ- ja valmistuspaikat
Rauhoitusluokka:	2	MJalatyyppe:	pyyntikuopat
Lukumäärä:	2	Ajoitus:	ajoittamaton
Kunto:	ei määritelty	Maastomerk:	ei määritelty
Rajaustarkkuus:	ei määritelty		
P:	7767340	I:	3537540
Z:	30 - 35		
Peruskartta:	394110 Pulmankijärvi		

Etätieto:**Kuvaus:**

Kohde sijaitsee Pulmankijärven länsirannalla, Kalddasjoen suun eteläpuolella olevalla 30 - 35 m:n terasilla ja n. 70 m Pulmankijärven rannasta länteen. Terassilla havaittiin kaksi peurahautaa. Haudat ovat soikeita ja sijaitsevat vierekkäin 3 - 4 m:n etäisyydellä toisistaan. Toinen haudoista on aivan terassinreunalla ja toinen siitä länteen

Lähteet:**Huomautus:****Tutkimukset:**

Jarmo Kankaanpää ja Tuija Rankama 1999 inventointi

Löydöt:

Utsjoki, 1000001231, Kalddasjohka 4, kivirakenteet, historiallinen

MJtunnus:	1000001231	Kohdenimi:	Kalddasjohka 4
Kunta	Utsjoki	Kohdetarkenne:	kiinteä muinaisjäänös
Vanha kunta:		MJtyyppi:	kivirakenteet
Rauhoitusluokka:	2	MJalatyyppe:	ei määritelty
Lukumäärä:	1	Ajoitus:	historiallinen
Kunto:	ei määritelty	Maastomerk:	ei määritelty
Rajaustarkkuus:	ei määritelty		
P:	7767210	I:	3537190
Z:	35		
Peruskartta:	394110 Pulmankijärvi		

Etätieto:**Kuvaus:**

Kohde sijaitsee Pulmankijärven länsirannalla Kalddasjoen suistoalueen eteläpuolella olevalla 30 - 35 m terassilla n. 200 m Kalddasjoen etelähaarasta etelään. Parinkymmen metrin päässä 30 - 35 m:n terassin pohjoispäästä löytyi jäkälöitynyt ja varpukasvilisuuden osittain peittämä kivilatamus: noin pään kokoisista kivistä tehty suurehko soikea rengas. Latomus on lähellä terassin sisäreunaa. Latomuksen koko on 150 x 90 cm.

Lähteet:**Huomautus:****Tutkimukset:**

Jarmo Kankaanpää ja Tuija Rankama 1999 inventointi

Löydöt:**Utsjoki, 1000001232, Kalddasjohka 5, kivirakenteet, historiallinen**

MJtunnus:	1000001232	Kohdenimi:	Kalddasjohka 5
Kunta	Utsjoki	Kohdetarkenne:	kiinteä muinaisjäänös
Vanha kunta:		MJtyyppi:	kivirakenteet
Rauhoitusluokka:	2	MJalatyyppe:	ei määritelty
Lukumäärä:	1	Ajoitus:	historiallinen
Kunto:	ei määritelty	Maastomerk:	ei määritelty
Rajaustarkkuus:	ei määritelty		
P:	7767370	I:	3536890
Z:	35		
Peruskartta:	394110 Pulmankijärvi		

Etätieto:**Kuvaus:**

Kohde sijaitsee Pulmankijärven länsirannalla joen suistoalueen alkupäässä joen pohjoispuolella olevan 50 m korkean törmän juurella n. 620 m Kalddasjoen sillasta lounaaseen. Soikea kivilatamus on Kalddasjoen pohjoisrannalla, vain puoli m joen pintaa korkeammalla olevalla pienellä kumpareella, jonka läpi kulkee Kalddasjoen rantaa seuraava kalamiesten käyttämä polku. Latomus on pienellä aukiolla. Sen koko on 145 x 105 cm.

Lähteet:**Huomautus:****Tutkimukset:**

Jarmo Kankaanpää ja Tuija Rankama 1999 inventointi

Löydöt:

Utsjoki, 1000001233, Kalddasjohka 6, työ- ja valmistuspaikat/pyyntikuopat, ajoittamaton

MJtunnus:	1000001233	Kohdenimi:	Kalddasjohka 6
Kunta	Utsjoki	Kohdetarkenne:	kiinteä muinaisjäänös
Vanha kunta:		MJtyyppi:	työ- ja valmistuspaikat
Rauhoitusluokka:	2	MJalatyypipi:	pyyntikuopat
Lukumäärä:	2	Ajoitus:	ajoittamaton
Kunto:	ei määritelty	Maastomerk:	ei määritelty
Rajaustarkkuus:	ei määritelty		
P:	7767770	I:	3536820
Z:	70 - 75		
Peruskartta:	394110 Pulmankijärvi		

Etätieto:**Kuvaus:**

Kohde sijaitsee Pulmankijärven länsirannalla Kalddasjoen suun pohjoispuolella olevan 70 m korkean terassin koillisreunalla ja sinne johtavalla rinteellä, n. 600 m Kalddasjoen sillasta länsiluoteeseen. Pyyntikuoppa sijaitsee maantiestä Vappulan talon kohdalta ylös terassin päälle ja Kalddaslompololle johtavien polun ja ajouran välissä, ajouran eteläpuolella. Se on soikea, 4 x 5 m:n kokoinen ja n. 1,5 m syvä. Tästä kuopasta 70 m koilliseen on toinen hieman pienempi kuoppa. Se on n. 5 m ajouran pohjoispuolella ja kaivettu rinteeseen.

Lähteet:**Huomautus:****Tutkimukset:**

Markku Torvinen 1999 tarkastus

Jarmo Kankaanpää ja Tuija Rankama 1999 inventointi

Löydöt:**Utsjoki, 1000001234, Vappula, kivirakenteet, historiallinen**

MJtunnus:	1000001234	Kohdenimi:	Vappula
Kunta	Utsjoki	Kohdetarkenne:	kiinteä muinaisjäänös
Vanha kunta:		MJtyyppi:	kivirakenteet
Rauhoitusluokka:	2	MJalatyypipi:	ei määritelty
Lukumäärä:	2	Ajoitus:	historiallinen
Kunto:	ei määritelty	Maastomerk:	ei määritelty
Rajaustarkkuus:	ei määritelty		
P:	7767970	I:	3537380
Z:	20		
Peruskartta:	394110 Pulmankijärvi		

Etätieto:**Kuvaus:**

Kohde sijaitsee Pulmankijärven länsirannalla Kalddasjokisuun pohjoispuolisella matalalla terassilla tien ja järven välissä, n. 40 m:n päässä järven rannasta ja n. 280 m Kalddasjoen sillasta pohjoiseen. Tien ja järven välissä matalalla ja kivikkoisella suistoalueella lähellä järven rantaa on kaksi kivilatomusta ja matala kuopanne. Latomuksista läntisempi on pienehkö pyöreä kivien ympäröimä kumpare. N. 28 m tästä kaakkoon on toinen pyöreä maantasainen latomus. Se on kivistä ladottu rengas jonka halkaisija on 60 cm ja siitä lähtee kaksi viistoa kiviriviä eli permikät. Latomuksen ja rannan välissä, n. 30 m ulokkeellisesta tulisijasta pohjoiseen on matala

Lähteet:**Huomautus:****Tutkimukset:****Löydöt:**

Utsjoki, 1000001235, Vappula, kivirakenteet, historiallinen

MJtunnus:	1000001235	Kohdenimi:	Vappula
Kunta	Utsjoki	Kohdetarkenne:	kiinteä muinaisjäänös
Vanha kunta:		MJtyyppi:	kivirakenteet
Rauhoitusluokka:	2	MJalatyyppe:	ei määritelty
Lukumäärä:	2	Ajoitus:	historiallinen
Kunto:	ei määritelty	Maastomerk:	ei määritelty
Rajaustarkkuus:	ei määritelty		
P:	7767970	I:	3537380
Z:	20		
Peruskartta:	394110 Pulmankijärvi		

Etätieto:**Kuvaus:**

Kohde sijaitsee Pulmankijärven länsirannalla Kalddasjokisuun pohjoispuolisella matalalla terassilla tien ja järven välissä, n. 40 m:n päässä järven rannasta ja n. 280 m Kalddasjoen sillasta pohjoiseen. Tien ja järven välissä matalalla ja kivikkoisella suistoalueella lähellä järven rantaa on kaksi kivilatomusta ja matala kuopanne. Latomuksista läntisempi on pienehkö pyöreä kivien ympäröimä kumpare. N. 28 m tästä kaakkoon on toinen pyöreä maantasainen latomus. Se on kivistä ladottu rengas jonka halkaisija on 60 cm ja siitä lähtee kaksi viistoa kiviriviä eli permikät. Latomuksen ja rannan välissä, n. 30 m ulokkeellisesta tulisijasta pohjoiseen on matala

Lähteet:**Huomautus:****Tutkimukset:**

Jarmo Kankaanpää ja Tuija Rankama 1999 inventointi

Löydöt:**Utsjoki, 1000001236, Kalddasjokisuus, asuinpaikat, kivikautinen**

MJtunnus:	1000001236	Kohdenimi:	Kalddasjokisuus
Kunta	Utsjoki	Kohdetarkenne:	kiinteä muinaisjäänös
Vanha kunta:		MJtyyppi:	asuinpaikat
Rauhoitusluokka:	2	MJalatyyppe:	ei määritelty
Lukumäärä:	1	Ajoitus:	kivikautinen
Kunto:	ei määritelty	Maastomerk:	ei määritelty
Rajaustarkkuus:	ei määritelty		
P:	7767680	I:	3537650
Z:	18 - 19		
Peruskartta:	394110 Pulmankijärvi		

Etätieto:**Kuvaus:**

Kohde sijaitsee Pulmankijärven länsirannalla heti Kalddasjoen suun eteläpuolella n. 220 m Kalddasjoen sillasta itään, joen suun eteläpuolella tien ja järven välissä olevalla matalalla kivikkoisella suistoalueella. Pieneltä niemikkeeltä rannan tuntumasta löytyi aluskasvillisuudesta vapaa jäkäläisten kivien peittämä alue, jossa pyöreiden rantakivien välissä oli melko runsaasti kvartsi-iskoksia. Löytöalue on n. 30 m:n päässä järven rannasta ja 3 - 4 m järven pintaa ylempänä.

Lähteet:**Huomautus:****Tutkimukset:**

Jarmo Kankaanpää ja Tuija Rankama 1999 inventointi

Löydöt: 31506

Kvartsi-iskoksia

Löydöt:

KM 31506 (Asuinpaikkalöytöjä)

Utsjoki, 1000001238, Ahkovarri 1, löytöpaikat/irtolöytöpaikat, kivi- ja/tai pronssikautinen

MJtunnus:	1000001238	Kohdenimi:	Ahkovarri 1
Kunta	Utsjoki	Kohdetarkenne:	irtolöytö
Vanha kunta:		MJtyyppi:	löytöpaikat
Rauhoitusluokka:	ei määritelty	MJalatyyppe:	irtolöytöpaikat
Lukumäärä:	1	Ajoitus:	kivi- ja/tai pronssikautinen
Kunto:	ei määritelty	Maastomerk:	ei määritelty
Rajaustarkkuus:	ei määritelty		
P:	7768040	I:	3536970
Z:	35 - 40		
Peruskartta:	394110 Pulmankijärvi		

Etätieto:**Kuvaus:**

Kohde sijaitsee Pulmankijärven länsirannalla Kalddasjoen pohjoispuolella n. 300 m Vappulan talosta länteen. Kalddasjoen pohjoispuolella olevan tien ja tunturin välissä olevassa rinteessä on järveä kohti työtyvä 6 m leveä tasanne, josta löytyi kvartsiitti-iskos. Iskos löytyi kanalinun tekemästä hiekkakylpypaikasta.

Lähteet:**Huomautus:****Tutkimukset:**

Jarmo Kankaanpää ja Tuija Rankama 1999 inventointi

Löydöt: 31507

Kvartsiitti-iskos

Löydöt:

KM 31507 (Kvartsiitti-iskos)

Utsjoki, 1000001239, Ahkovarri 2, löytöpaikat/irtolöytöpaikat, kivikautinen

MJtunnus:	1000001239	Kohdenimi:	Ahkovarri 2
Kunta	Utsjoki	Kohdetarkenne:	irtolöytö
Vanha kunta:		MJtyyppi:	löytöpaikat
Rauhoitusluokka:	ei määritelty	MJalatyyppe:	irtolöytöpaikat
Lukumäärä:	1	Ajoitus:	kivikautinen
Kunto:	ei määritelty	Maastomerk:	ei määritelty
Rajaustarkkuus:	ei määritelty		
P:	7768430	I:	3537120
Z:	35 - 40		
Peruskartta:	394110 Pulmankijärvi		

Etätieto:**Kuvaus:**

Kohde sijaitsee Pulmankijärven länsirannalla Kalddasjoen pohjoispuolella n. 800 m Kalddasjoen sillasta pohjoisluoteeseen. Tien ja tunturin välissä olevalta rinteeltä löytyi tien länsipuolisesta ojasta, alueelta, jossa tie on ylittänyt 35 m:n korkeuskäyrän, suuri kvartsi-iskos.

Lähteet:**Huomautus:****Tutkimukset:**

Jarmo Kankaanpää ja Tuija Rankama 1999 inventointi

Löydöt: 31508

Kvartsikaavin

Löydöt:

KM 31508 (Kvartsi-iskos)

Utsjoki, 1000001240, Leäibejohka mökki, työ- ja valmistuspaikat/pyyntikuopat,

MJtunnus:	1000001240	Kohdenimi:	Leäibejohka mökki
Kunta	Utsjoki	Kohdetarkenne:	kiinteä muinaisjäänös
Vanha kunta:		MJtyyppi:	työ- ja valmistuspaikat
Rauhoitusluokka:	ei määritelty	MJalatyyppe:	pyyntikuopat
Lukumäärä:	4	Ajoitus:	moniperiodinen
Kunto:	ei määritelty	Maastomerk:	ei määritelty
Rajaustarkkuus:	ei määritelty		
P:	7762360	I:	3540260
Z:	40 - 45		
Peruskartta:	394301 Leäibevarri		

Etätieto:**Kuvaus:**

Kohde sijaitsee Pulmankijärven eteläpään ja ylemmän Pulmankijoen suun itäpuolisessa tunturirinteessä, Leäibejohkan pohjoispuolella, n. 40 - 45 m:n korkeudessa olevalla terassilla n. 300 m Leäibejohkan suusta koilliseen. Terassilla on 1990-luvulla rakennettu kesämökki. Mökin ympäristöstä löytyi kolme peurahautaa. Terassin reunalla n. 16 m mökin lounaiskulmasta länsilounaaseen on laakea n. 2 x 2 m:n laajuinen pyöreähkö painanne, joka näyttää hieman kivikautiselta asumuspainanteelta. Mökin lounaisnurkan pilarin vierestä löytyi yksi

Lähteet:**Huomautus:****Tutkimukset:**

Jarmo Kankaanpää ja Tuija Rankama 1999 inventointi

Löydöt: 31509

Kvartsiesine

Löydöt:

KM 31509 (Kvartsi-iskos (asuinpaikkalöytö?))

Utsjoki, 1000001243, TST-asema, puolustusvarustukset/taistelukaivannot, historiallinen

MJtunnus:	1000001243	Kohdenimi:	TST-asema
Kunta	Utsjoki	Kohdetarkenne:	tentatiivi
Vanha kunta:		MJtyyppi:	puolustusvarustukset
Rauhoitusluokka:	ei määritelty	MJalatyyppe:	taistelukaivannot
Lukumäärä:		Ajoitus:	historiallinen
Kunto:	ei määritelty	Maastomerk:	ei määritelty
Rajaustarkkuus:	ei määritelty		
P:	7768070	I:	3536930
Z:	45 - 50		
Peruskartta:	394110 Pulmankijärvi		

Etätieto:**Kuvaus:**

Kohde sijaitsee Pulmankijärven länsirannalla Kalddasjoen pohjoispuolella n. 350 m Vappulan talosta länteen. Kalddasjoen suun pohjoispuolelta tien ja tunturin välissä olevalta rinteeltä löytyi n. 45 - 50 m:n korkeudelta ruohoa kasvavalta tasanteelta epämääräisiä kaivantoja, jotka saattavat olla toisen maailmansodan aikaisen saksalaisen tuliaseman jäänteitä. Tasanteen järvenpuoleisessa reunassa on konekivääripesäkettä muistuttava kuopanne, josta sortuneen juoksuhaudan näköiset urat kaartuvat takaviistoon kummallekin puolelle.

Lähteet:**Huomautus:****Tutkimukset:**

Jarmo Kankaanpää ja Tuija Rankama 1999 inventointi

Löydöt:

Utsjoki, 1000001247, Mávnnajohka 2, löytöpaikat/irtolöytöpaikat, esihistoriallinen

MJtunnus:	1000001247	Kohdenimi:	Mávnnajohka 2
Kunta	Utsjoki	Kohdetarkenne:	irtolöytö
Vanha kunta:		MJtyyppi:	löytöpaikat
Rauhoitusluokka:	2	MJalatyyppe:	irtolöytöpaikat
Lukumäärä:	1	Ajoitus:	esihistoriallinen
Kunto:	ei määritelty	Maastomerk:	ei määritelty
Rajaustarkkuus:	ei määritelty		
P:	7736640	I:	3474290
Z:	298		
Peruskartta:	391404 Paistunturit		
Etätieto:	Outakosken kylästä n. 17 km koilliseen		

Kuvaus:

Kohde sijaitsee Mávnnajohkan suulla, sen länsipuolella, n. 100 m nykyisestä jokisuusta länteen. Paikka on entinen jokitörmä, tasainen kapea terassi, jota Njiljokeen laskeva Mávnnajohka on syönyt. Törmä on n. neljän metrin korkeudella vedenpinnasta. Yksinäinen bipolaari-iskos löytyi hiekkamaan paljastumasta.

Lähteet:**Huomautus:****Tutkimukset:**

Taarna Valtonen 1999 inventointi

Löydöt:

KM 32587 (Kvartsi-iskos)

Utsjoki, 1000001292, Matti Samuel Laitin asuinpaikka, asuinpaikat/talonpohjat, esihistoriallinen

MJtunnus:	1000001292	Kohdenimi:	Matti Samuel Laitin asuinpaikka
Kunta	Utsjoki	Kohdetarkenne:	kiinteä muinaisjäännös
Vanha kunta:		MJtyyppi:	asuinpaikat
Rauhoitusluokka:	2	MJalatyyppe:	talonpohjat
Lukumäärä:	1	Ajoitus:	esihistoriallinen
Kunto:	ei määritelty	Maastomerk:	ei määritelty
Rajaustarkkuus:	ei määritelty		
P:	7759607	I:	3502642
Z:	65		
Peruskartta:	393203 +394101 Utsjoki		
Etätieto:	Utsjoen kirkosta 7 km suuntaan 26 goonia.		

Kuvaus:

Matti Samuel Laitin (1761 - 1884) asuinpaikasta ilmoitti Maija Guttorm. Asuinpaikka sijaitsee noin 800 m Utsjoen suusta koilliseen alavalla niemellä, jossa kasvaa tiheä koivikko. Kohteessa on 4 x 4 m asumuksen pohja ja siitä 10 pohjoisempaan epämääräinen 4 m halkaisijaltaan oleva pyöreä painanne. Guttorm tiesi kertoa, että Laitin asujaimistoon kuului jonkinlainen karjasuoja tai navetta. Laitin muutti alueelta pois, kun Utsjoen tulviessa asuinpaikka jäi veden varaan ja kaksi Laitin lasta hukkui. Tapahtumasta kertoo mm. Jaakko Fellman (Pöimintoja muistiinpanoista Lapissa, koonnut ja suom. Agathon Meurman. Porvoo Werner Söderström 1980).

Lähteet:**Huomautus:**

Digitoinut Piritta Hannula 2003

Tutkimukset:

Taisto Karjalainen 2003 inventointi

Löydöt:

Utsjoki, 1000001293, Puollamkoadesavu, asuinpaikat/asumuspainanteet, kivikautinen

MJtunnus:	1000001293	Kohdenimi:	Puollamkoadesavu
Kunta	Utsjoki	Kohdetarkenne:	kiinteä muinaisjäänös
Vanha kunta:		MJtyyppi:	asuinpaikat
Rauhoitusluokka:	2	MJalatyyppe:	asumuspainanteet
Lukumäärä:	1	Ajoitus:	kivikautinen
Kunto:	ei määritelty	Maastomerk:	ei määritelty
Rajaustarkkuus:	ei määritelty		
P:	7759768	I:	3502914
Z:	65		
Peruskartta:	393203 +394101 Utsjoki		
Etätieto:	Utsjoen kirkosta 7 km suuntaan 30 goonia.		
Kuvaus:			

Tenon rantatörmällä noin 5 m törmän reunasta on rannansuuntainen soikea asuinpainanne, jossa on kulkuaukot painanteen päissä. Painanteen koko on noin 7 m x 4 m. Painanteessa ja sen ympäristössä kasvaa matalaa katajikkoo ja variksenmarjaturvetta. Painanteesta länteen törmän päällä on useassa kohtaa kvartsi- ja kvartsiitti - iskoksia ja on ilmeistä, että törmän päällä sijaitsevalla tasaisella alueella on useassa kohtaa merkkejä kivikautisesta asumisesta. Alueen maaperä on hienoa hiekkaa ja useassa kohtaa kalastajien polut ovat kuluttaneet kasvillisuuden mineraalimaahan saakka.

Lähteet:**Huomautus:**

Digitoinut Piritta Hannula 2003.

Tutkimukset:

Taisto Karjalainen 2003 inventointi

Löydöt: KM 34328. 1 - 4.

Löydöt:**Utsjoki, 1000001294, Tielaitos N, asuinpaikat/kodanpohjat, esihistoriallinen**

MJtunnus:	1000001294	Kohdenimi:	Tielaitos N
Kunta	Utsjoki	Kohdetarkenne:	kiinteä muinaisjäänös
Vanha kunta:		MJtyyppi:	asuinpaikat
Rauhoitusluokka:	2	MJalatyyppe:	kodanpohjat
Lukumäärä:	5	Ajoitus:	esihistoriallinen
Kunto:	koskematon	Maastomerk:	ei määritelty
Rajaustarkkuus:	näkyvät rakenteet		
P:	7758711	I:	3501799
Z:	85		
Peruskartta:	393203 +394101 Utsjoki		
Etätieto:	Utsjoen kirkosta 4,8 km suuntaan 20 goonia.		
Kuvaus:			

Matkailuhotellin ja Onnelan kohteiden välimaastossa on neljä liettä ja yksi kamminpohja. Liesien ympärillä on havaittavissa pyöret painanteet, joten liedet ovat kotien keskusliesiä. Kohteesta otettiin seuraavat GPS- lukemat:

Liesi 1 7758739/3501729

Liesi 2 7758729/3501767

Liesi 3 7758711/3501799

Neljäs mittaus 7758710/3501815 otettiin lieden 4 ja kammin puolivälistä, joiden etäisyys toisistaan oli 6 m.

Kohteen maasto on kumpuilevaa Utsjoen rantatörmää, jonka maaperä on moreenia. Kasvillisuus on

Lähteet:**Huomautus:**

Digitoinut Piritta Hannula 2003

Tutkimukset:

Taisto Karjalainen 2003 inventointi

Löydöt:

Utsjoki, 1000001295, Annaluokta N, asuinpaikat/asumuspainanteet, ajoittamaton

MJtunnus:	1000001295	Kohdenimi:	Annaluokta N
Kunta	Utsjoki	Kohdetarkenne:	kiinteä muinaisjäännös
Vanha kunta:		MJtyyppi:	asuipaikat
Rauhoitusluokka:	2	MJalatyyppe:	asumuspainanteet
Lukumäärä:	1	Ajoitus:	ajoittamaton
Kunto:	koskematon	Maastomerk:	ei määritelty
Rajaustarkkuus:	näkyvät rakenteet		
P:	7752689	I:	3500765
Z:	80		
Peruskartta:	393203 +394101 Utsjoki		
Etätieto:	Utsjoen kirkosta 1,4 km suuntaan 170 goonia.		

Kuvaus:

Kohteessa on 1,20 m x 1 m kokoinen kivilatomus, jonka ympärillä on neliön muotoinen painanne valleineen . Valli on noin 30 cm leveä ja sijaitsee 1 - 1,5 m etäisyydellä lieden ympärillä. Neliön muotoisen painanteen vieressä on hieman epämääräinen pyöreä vallillinen painanne, jonka halkaisija on 2 m. Kohde sijaitsee noin 30 metrin etäisyydellä Utsjoen rannasta. Maasto on mäntyä kasvavaa moreenirinnettä. Gps -mittaus on otettu

Lähteet:**Huomautus:**

Digitoinut Piritta Hannula 2003

Tutkimukset:

Taisto Karjalainen 2003 inventointi

Löydöt:**Utsjoki, 1000001296, Mattajarguolbba, muinaisjäännösryhmät, esihistoriallinen**

MJtunnus:	1000001296	Kohdenimi:	Mattajarguolbba
Kunta	Utsjoki	Kohdetarkenne:	kiinteä muinaisjäännös
Vanha kunta:		MJtyyppi:	muinaisjäännösryhmät
Rauhoitusluokka:	2	MJalatyyppe:	ei määritelty
Lukumäärä:	4	Ajoitus:	esihistoriallinen
Kunto:	koskematon	Maastomerk:	ei määritelty
Rajaustarkkuus:	näkyvät rakenteet		
P:	7755819	I:	3500754
Z:	100		
Peruskartta:	393203 +394101 Utsjoki		
Etätieto:	Utsjoen kirkosta 2 km suuntaan 32 goonia.		

Kuvaus:

Kohteessa on kaksi suorakaiteen muotoista kivilatomusta ja liesi sekä kvartsien löytöpaikka. GPS -paikannukset:

Latomus 1 7755815/3500753 koko: 1 x 2 m.

Latomus 2 7755824/3500754 koko: 1 x 2 m.

Liesi 7755924/3500742.

Kvartsien löytöpaikka: 7755794/3500690. Kvartsien löytöpaikka sijaitsee kaatopaikasta 30 m pohjoiseen ja latomukset sijaitseva samalla Utsjokilaaksoon laskevan rinteeseen ylätasanteella 8 metrin etäisyydellä toisistaan noin 30 metriä kvartsien löytöpaikasta pohjoiseen. Liesi, joka voi olla resenti sijaitsee latomuksista 120 m

Lähteet:**Huomautus:**

Digitoinut Piritta Hannula 2003

Tutkimukset:

Taisto Karjalainen 2003 inventointi

Löydöt:

Utsjoki, 1000001297, Maddahkuoihkasuolu, muinaisjäännösryhmät, moniperiodinen

MJtunnus:	1000001297	Kohdenimi:	Maddahkuoihkasuolu
Kunta	Utsjoki	Kohdetarkenne:	kiinteä muinaisjäännös
Vanha kunta:		MJtyyppi:	muinaisjäännösryhmät
Rauhoitusluokka:	2	MJalatyyppe:	ei määritelty
Lukumäärä:		Ajoitus:	moniperiodinen
Kunto:	tuhoutunut osittain	Maastomerk:	ei määritelty
Rajaustarkkuus:	näkyvät rakenteet		
P:	7756291	I:	3501094
Z:	85		
Peruskartta:	393203 +394101 Utsjoki		
Etätieto:	Utsjoen kirkosta 5 km suuntaan 23 goonia.		

Kuvaus:

Kohde sijaitsee Utsjoen länsirannalla samalla kohtaa, kuin joessa on Maddahkuoihkasuolu saari. Kode on Utsjoen rantatörmässä, alemmalla terassilla on kivikautinen asuinpaikka ja törmän päällä on pyyntikuoppa (gps 7756263/3501065) ja kodanpohjapainanne suorakaiteen muotoisine keskusliesineen (gps 7756291/3501094). Liesi on kooltaan 1,2 x 0,5 m ja sen ympärillä on 20 cm syvä painanne, joka ulottuu 1,5 m säteelle liedestä. Kohteen maaperä on kivistä harjua ja kasvillisuutena on tunturikoivikko. Kodanpohjan ja pyyntikuopan päältä kulkee lenkkeily/moottorikelkkareitti, joka on kuluttanut kasvillisuuden ja osan maaperästäkin pois rakenteista.

Lähteet:**Huomautus:**

Digitoinut Piritta Hannula 2003

Tutkimukset:

Taisto Karjalainen 2003 inventointi

Löydöt: KM 34326: 1 - 4.

Löydöt:**Utsjoki, 1000001298, Rievanradnu, muinaisjäännösryhmät, moniperiodinen**

MJtunnus:	1000001298	Kohdenimi:	Rievanradnu
Kunta	Utsjoki	Kohdetarkenne:	kiinteä muinaisjäännös
Vanha kunta:		MJtyyppi:	muinaisjäännösryhmät
Rauhoitusluokka:	2	MJalatyyppe:	ei määritelty
Lukumäärä:	4	Ajoitus:	moniperiodinen
Kunto:	tuhoutunut osittain	Maastomerk:	ei määritelty
Rajaustarkkuus:	näkyvät rakenteet		
P:	7756473	I:	3501009
Z:	90		
Peruskartta:	393203 +394101 Utsjoki		
Etätieto:	Utsjoen kirkosta 5 km suuntaan 20 goonia.		

Kuvaus:

Kohteessa on kaksi suorakaiteen muotoista kivilatomusta (itäisemmän gps 7756469/3501017 ja läntisemmän 7756473/3501009) ja kaksi kvartsi - iskosten keskittymää. Latomukset ovat kooltaan 1,5 x 0,5 m ja ne sijaitsevat 10 m etäisyydellä toisistaan etelään laskevan hiekkarinteen ylätasanteen päällä. Latomuksista länteen on hiekkaharjussa notko, jonka pohjalla on kahdessa kohtaa kvartseja (läntisemmän keskittymän gps 7756510/3500948). Kvartsit ovat paljastuneet lenkkeily ja pyöräilypolkujen kuluttamalla maaperällä ja alueen hieno hiekka on äärimmäisen altis kulutukselle. Kohde muodostaa yhdessä Nisojavrin ja Maddahkuoihkasuolu kohteiden kanssa laajan muinaisjäännösalueen.

Lähteet:**Huomautus:**

Digitoinut Piritta Hannula 2003

Tutkimukset:

Taisto Karjalainen 2003 inventointi

Löydöt: KM 34325: 1 - 2.

Löydöt:

Utsjoki, 1000001299, Attasuolu, asuinpaikat/asumuspainanteet, esihistoriallinen?

MJtunnus:	1000001299	Kohdenimi:	Attasuolu
Kunta	Utsjoki	Kohdetarkenne:	kiinteä muinaisjäännös
Vanha kunta:		MJtyyppi:	asuinpaikat
Rauhoitusluokka:	2	MJalatyypipi:	asumuspainanteet
Lukumäärä:	1	Ajoitus:	esihistoriallinen?
Kunto:	koskematon	Maastomerk:	ei määritelty
Rajaustarkkuus:	näkyvät rakenteet		
P:	7747292	I:	3500365
Z:	85		
Peruskartta:	393202 Patoniva		
Etätieto:	Utsjoen kirkosta 6,2 km suuntaan 195 goonia.		
Kuvaus:			

Kohteessa on soikea kodan tai kammin pohja, jonka vallin rajaama sisäpinta - ala on 3 x 1 m. Valli on 0,5 m leveä. Vallin pitkien sivujen puolella välissä on molemmilla puolilla painanteet, jotka ovat mahdollisesti kulkuaukkoja. Asumuksen pohja on pitkittäisesti Utsjoen suuntaisella kapealla harjulla, joka on Aksoladdun ja siitä Utsjokeen päin sijaitsevan pienen lammen välissä. Kohteesta n 30 m etelään on Aksoladdun ja lammen välille kaivettu yhdysoja. Kohteen maasto on paksua turvetta kasvava hiekkaharju ja turpeen paksuudesta johtuen asumuksen jäänteet ovat heikosti hahmotettavissa.

Lähteet:**Huomautus:**

Digitoinut Piritta Hannula 2003.

Tutkimukset:

Taisto Karjalainen 2003 inventointi

Löydöt:**Utsjoki, 1000001300, Jesnalvarri, työ- ja valmistuspaikat/pyyntikuopat, ajoittamaton**

MJtunnus:	1000001300	Kohdenimi:	Jesnalvarri
Kunta	Utsjoki	Kohdetarkenne:	kiinteä muinaisjäännös
Vanha kunta:		MJtyyppi:	työ- ja valmistuspaikat
Rauhoitusluokka:	2	MJalatyypipi:	pyyntikuopat
Lukumäärä:	1	Ajoitus:	ajoittamaton
Kunto:	koskematon	Maastomerk:	ei määritelty
Rajaustarkkuus:	näkyvät rakenteet		
P:	7743152	I:	3500151
Z:	82		
Peruskartta:	393202 Patoniva		
Etätieto:	Utsjoen kirkosta 9,8 km suuntaan 198 goonia.		
Kuvaus:			

Kohteessa on valliton soikea pyyntikuoppa, jonka alkaisija pituus-suunnassa on 2m. Kuoppa on vain 20 cm syvä ja sen näyttäisi ajan mittaan täyttyneen maa-aineksella. Kohde sijaitsee Utsjoen länsirannalla Jomppalanjärvestä lounaaseen sijaitsevien kahden järven välisen harjun luoteisen puolelta kulkevassa notkossa. Kohteen maastossa kasvaa harva mäntykasvillisuus ja havaintomahdollisuudet ovat hyvät. Kohteen maaperä on kuivaa

Lähteet:**Huomautus:**

Digitoinut Piritta Hannula 2003.

Tutkimukset:

Taisto Karjalainen 2003 inventointi

Löydöt:

Utsjoki, 1000001301, Puoddopohki, työ- ja valmistuspaikat/pyyntikuopat, ajoittamaton

MJtunnus:	1000001301	Kohdenimi:	Puoddopohki
Kunta	Utsjoki	Kohdetarkenne:	kiinteä muinaisjäännös
Vanha kunta:		MJtyyppi:	työ- ja valmistuspaikat
Rauhoitusluokka:	2	MJalatyyppe:	pyyntikuopat
Lukumäärä:	1	Ajoitus:	ajoittamaton
Kunto:	koskematon	Maastomerk:	ei määritelty
Rajaustarkkuus:	näkyvät rakenteet		
P:	7745001	I:	3500295
Z:	95		
Peruskartta:	393202 Patoniva		
Etätieto:	Utsjoen kirkosta 9 km suuntaan 96 goonia.		

Kuvaus:

Kohteessa on yksi suuri pyyntikuoppa, jonka halkaisija on 5 m ja syvyys 180 cm. Utsjoelle vievä tie on katkaissut harjun, jolla kuoppa sijaitsee ja on mahdollista, että kuoppia on hävinnyt tien rakennuksen yhteydessä.

Kohde sijaitsee Patonivassa Utsjoen itärannalla kohdassa, jossa silta ylittää joen. Kohteen maasto on jyrkkärinteinen niemi Utsjoessa ja pyyntikuoppa on kesämökille vievän tien ja Utsjoelle vievän tien leikkauksen välimaastossa. Alueen maaperä on hiekkakangasta, jossa kasvaa mäntymetsä.

Lähteet:**Huomautus:**

Digitoinut Piritta Hannula 2003

Tutkimukset:

Taisto Karjalainen 2003 inventointi

Löydöt:**Utsjoki, 1000001302, Leppälä, työ- ja valmistuspaikat/pyyntikuopat, ajoittamaton**

MJtunnus:	1000001302	Kohdenimi:	Leppälä
Kunta	Utsjoki	Kohdetarkenne:	kiinteä muinaisjäännös
Vanha kunta:		MJtyyppi:	työ- ja valmistuspaikat
Rauhoitusluokka:	2	MJalatyyppe:	pyyntikuopat
Lukumäärä:	1	Ajoitus:	ajoittamaton
Kunto:	koskematon	Maastomerk:	ei määritelty
Rajaustarkkuus:	näkyvät rakenteet		
P:	7731558	I:	3503120
Z:	110		
Peruskartta:	393201 Kenesjärvi		
Etätieto:	Utsjoen kirkosta 22,5 km suuntaan 190 goonia.		

Kuvaus:

Kohteessa on soikea vallillinen pyyntikuoppa, jonka pisin halkaisija on 2 m ja syvyys 30 cm. Kohde sijaitsee Utsjoelle vievän tien ja Utsjoen välissä, Leppälän taloon vievän tien ja Leäibejohkajoen puolella välissä. Pyyntikuopasta on matkaa Utsjoelle vievän tien reunaan 10 metriä ja kuoppa näkyy tielle. Kohteen maasto on Utsjokilaakson rinnettä, jossa kasvaa mäntymetsä, maaperä on kivistä hiekkakangasta.

Lähteet:**Huomautus:**

Digitoinut Piritta Hannula 2003.

Tutkimukset:

Taisto Karjalainen 2003 inventointi

Löydöt:

Utsjoki, 1000001303, Oanekisladdu, asuinpaikat/lapinkentät, historiallinen

MJtunnus:	1000001303	Kohdenimi:	Oanekisladdu
Kunta	Utsjoki	Kohdetarkenne:	kiinteä muinaisjäännös
Vanha kunta:		MJtyyppi:	asuinpaikat
Rauhoitusluokka:	2	MJalatyyppe:	lapinkentät
Lukumäärä:		Ajoitus:	historiallinen
Kunto:	koskematon	Maastomerk:	ei määritelty
Rajaustarkkuus:	näkyvät rakenteet		
P:	7749085	I:	3500701
Z:	85		
Peruskartta:	393202 Patoniva		
Etätieto:	Utsjoen kirkosta 5 km suuntaan 190 goonia.		

Kuvaus:

Kohde sijaitsee Utsjoen itärannalla sijaitsevan Oanekisladdu lammen kohdalla Utsjokeen idästä laskeutuvalla niemellä. Niemen pohjoisosassa on neliön muotoinen rakennuksen pohja ja pörea kammipohja sekä epämääräisiä kuoppia ja valleja. Alueella kasvaa kentille tyypillinen heinäkasvillisuus jossa on siellä täällä katajia. Niemen eteläosassa on havumetsää ja alueella on epämääräinen kiveys, joka on mahdollisesti liesi.

Lähteet:**Huomautus:**

Digitoinut Piritta Hannula 2003.

Tutkimukset:

Taisto Karjalainen 2003 inventointi

Löydöt:**Utsjoki, 1000001304, Kuhkesladdu, työ- ja valmistuspaikat/pyyntikuopat, ajoittamaton**

MJtunnus:	1000001304	Kohdenimi:	Kuhkesladdu
Kunta	Utsjoki	Kohdetarkenne:	kiinteä muinaisjäännös
Vanha kunta:		MJtyyppi:	työ- ja valmistuspaikat
Rauhoitusluokka:	2	MJalatyyppe:	pyyntikuopat
Lukumäärä:	19	Ajoitus:	ajoittamaton
Kunto:	koskematon	Maastomerk:	ei määritelty
Rajaustarkkuus:	näkyvät rakenteet		
P:	7748775	I:	3500925
Z:	85		
Peruskartta:	393202 Patoniva		
Etätieto:	Utsjoen kirkosta 5 km suuntaan 191 goonia.		

Kuvaus:

Pyyntikuopat ovat erittäin suuria ja syviä ja ne sijaitsevat Kuhkes- ja Oanekisladdujen välisellä kankaalla sekä Kuhkesladdun ja Utsjoen välisellä harjulla. Paikan maasto on tunturikoivikkoa ja mäntymetsää kasvava hiekkaharju. Kaikista pyyntikuopista otettiin GPS -mittaukset ja niiden arvot ovat välillä: p: 7748473 - 7748975 i: 3500889 - 3500975.

Lähteet:**Huomautus:**

Digitoinut Piritta Hannula 2003.

Tutkimukset:

Taisto Karjalainen 2003 inventointi

Kuopille opasti paikallinen poroisäntä Juha Valle.

Löydöt:

Utsjoki, 100001306, Suohpajavri N, muinaisjäännösryhmät, moniperiodinen

MJtunnus:	100001306	Kohdenimi:	Suohpajavri N
Kunta	Utsjoki	Kohdetarkenne:	kiinteä muinaisjäännös
Vanha kunta:		MJtyyppi:	muinaisjäännösryhmät
Rauhoitusluokka:	2	MJalatyyppe:	ei määritelty
Lukumäärä:	16	Ajoitus:	moniperiodinen
Kunto:	tuhoutunut osittain	Maastomerk:	ei määritelty
Rajaustarkkuus:	näkyvät rakenteet		
P:	7748860	I:	3500513
Z:	90		
Peruskartta:	393202 Patoniva		
Etätieto:	Utsjoen kirkosta 5 km suuntaan 192 goonia.		

Kuvaus:

Kohteessa on kivikautinen asuinpaikka, kivilatoksia 5 kpl ja pyyntikuoppia 10kpl. Kivikautinen asuinpaikka sijaitsee Suohpajärven luoteisrannalla, järveen laskevan rinteeseen puolivälissä olevalla tasanteella, jossa kulkee kesämökkitie. Paikalla on 40 m matkalla liikamaata ja löytöjä olivat keramiikka, kvartsit ja palaneet luut. Pyyntikuoppajono kulkee ed. kuvatululta asuinpaikalta Utsjoelle johtavan tien varressa olevan Varpulan talon kohdalle tien itäpuolelle. Kuopat ovat n 2 m halkaisijaltaan ja 40 cm syviä. Kivilatokset sijaitsevat ed. kuvatululta kivikautiselta asuinpaikalta länteen jokirinteeseen päällä. Latokset ovat 1 x 2m kokoisia ja ne ovat rannan suuntaisessa rivissä 35 m matkalla. Maasto on hienoa hiekkakangasta, jossa kasvaa mäntymetsää ja

Lähteet:**Huomautus:**

Digitoinut Piritta Hannula 2003.

Tutkimukset:

Taisto Karjalainen 2003 inventointi

Löydöt: KM 34323: 1 - 5.

Löydöt:**Utsjoki, 100001307, Puksal, asuinpaikat/kodanpohjat, esihistoriallinen**

MJtunnus:	100001307	Kohdenimi:	Puksal
Kunta	Utsjoki	Kohdetarkenne:	kiinteä muinaisjäännös
Vanha kunta:		MJtyyppi:	asuinpaikat
Rauhoitusluokka:	2	MJalatyyppe:	kodanpohjat
Lukumäärä:	1	Ajoitus:	esihistoriallinen
Kunto:	koskematon	Maastomerk:	ei määritelty
Rajaustarkkuus:	näkyvät rakenteet		
P:	7739117	I:	3500821
Z:	90		
Peruskartta:	393201 Kenesjärvi		
Etätieto:	Utsjoen kirkosta 15 km suuntaan 198 goonia.		

Kuvaus:

Kohteessa on 4 x 4 m asumuksen pohja, jota rajaa 0,5 m levyiset vallit. Keskellä pohjaa on metrin mittainen liesi, joka on puoli metriä leveä. Asumuksen pohjan pohjoisnurkan ulkopuolella on myös epämääräinen kivikasa. Rakennelman päällä kasvaa paikoin paksu turve ja rakennelmien todellista kokoa on vaikea hahmottaa. Asumuksen pohjan länsipuolitse kulkee hiekkatie, joka on aivan kiinni neliön länsiseinässä, ellei osittain sen päällä. Kohde sijaitsee Puksaljohkan pohjoisrannalla kohdassa, jossa joen yli kulkee silta Kevon tutkimusasemalle johtavalla tiellä. Kohteen länsipuolella on soraomonttu ja Puksaljohkan rannassa on kesämökkejä. Maasto on hiekkaisa mäntykangasta.

Lähteet:**Huomautus:**

Digitoinut Piritta Hannula 2003.

Tutkimukset:

Taisto Karjalainen 2003 inventointi

Löydöt:

Utsjoki, 1000001310, Tsiekkakuoihka S, työ- ja valmistuspaikat/kalastuspaikat, ajoittamaton

MJtunnus:	1000001310	Kohdenimi:	Tsiekkakuoihka S
Kunta	Utsjoki	Kohdetarkenne:	kiinteä muinaisjäänös
Vanha kunta:		MJtyyppi:	työ- ja valmistuspaikat
Rauhoitusluokka:	2	MJalatyyppe:	kalastuspaikat
Lukumäärä:	1	Ajoitus:	ajoittamaton
Kunto:	ei määritelty	Maastomerk:	ei määritelty
Rajaustarkkuus:	ei määritelty		
P:	7731902	I:	3502965
Z:	110		
Peruskartta:	393201 Kenesjärvi		
Etätieto:	Utsjoen kirkosta 22 km suuntaan 191 goonia.		

Kuvaus:

Kenesjärven ja Poareskieddejavrin välillä Utsjoki virtaa kapeassa uomassa noin kahden kilometrin matkalla. Tällä välillä ennen Poareskieddejavrea sijaitsee Tsiekkakuoihka (usvakoski) Leppälän talon peltoaukeiden kohdalla. Peltoaukeiden pohjoispäädyn kohdalla joessa on pitkiä kivirivimuodostelmia, jotka oppaana olleen Juha Vallen mukaan liittyvät kalapatoon. Kivirivit muodostavat suppilon, joka kapenee alavirtaan nähden ja päästään suurimman virran kulkemaan uoman rantojen läheisyydessä.

Lähteet:

Huomautus:
Tutkimukset:
Löydöt:

Utsjoki, 1000001314, Vanhankentän niva, asuinpaikat/lapinkentät, esihistoriallinen

MJtunnus:	1000001314	Kohdenimi:	Vanhankentän niva
Kunta	Utsjoki	Kohdetarkenne:	kiinteä muinaisjäänös
Vanha kunta:		MJtyyppi:	asuinpaikat
Rauhoitusluokka:	2	MJalatyyppe:	lapinkentät
Lukumäärä:	1	Ajoitus:	esihistoriallinen
Kunto:	koskematon	Maastomerk:	ei määritelty
Rajaustarkkuus:	näkyvät rakenteet		
P:	7730767	I:	3503220
Z:	95		
Peruskartta:	393201 Kenesjärvi		
Etätieto:	Utsjoen kirkosta 22 km suuntaan 190 goonia.		

Kuvaus:

Kohde sijaitsee Poareskieddejavrin eteläpäässä sijaitsevan nivan kohdalla Utsoen länsirannalla. Kohde on pienen puron suulla, joka laskee idästä Utsjokeen. Kentässä oli havaittavissa 5 x 2,5 m kokoinen valli ja muita epämääräisiä vallimaisia rakenteita ja kiveyksiä. Oppaana toimineen Juha Vallen mukaan on olemassa perimätietoa Vanhassa kentässä asumisesta. Kohteen maasto on soista puron vartta, jossa kasvaa tiheä koivuryteikkö, joka hankaloittaa havainnointia.

Lähteet:

Huomautus:
Digitoinut Piritta Hannula 2003
Tutkimukset:
Taisto Karjalainen 2003 inventointi
Löydöt:

Utsjoki, 1000001315, Jaakkola, työ- ja valmistuspaikat/pyyntikuopat, ajoittamaton

MJtunnus:	1000001315	Kohdenimi:	Jaakkola
Kunta	Utsjoki	Kohdetarkenne:	kiinteä muinaisjäännös
Vanha kunta:		MJtyyppi:	työ- ja valmistuspaikat
Rauhoitusluokka:	2	MJalatyypipi:	pyyntikuopat
Lukumäärä:	4	Ajoitus:	ajoittamaton
Kunto:	tuhoutunut osittain	Maastomerk:	ei määritelty
Rajaustarkkuus:	näkyvät rakenteet		
P:	7746530	I:	3499900
Z:	100		
Peruskartta:	391411 Mielkejokskaidi		
Etätieto:	Utsjoen kirkosta 7,8 km suuntaan 200,5 goonia.		

Kuvaus:

Kohde sijaitsee 13 km etelään Utsjoen keskustasta Utsjoelle vievän tien molemmin puolin. Kohteen pohjoispuolella on hiekkatie, joka johtaa Jaakkolan tilalle. Kohteen eteläpuolitse kulkee tien alitse Utsjokeen laskeva oja. Pyyntikuopista kaksi sijaitsee tien länsi- ja kaksi itäpuolella. Länsipuolen kuopat ovat aivan tien leikkauksen reunalla ja eteläisempi niistä on puolittunut tien leikkauksessa. Itäpuolen kuopat ovat ojaan laskevassa rinteessä. Maasto on mäntyä kasvavaa hiekkatasannetta.

Lähteet:**Huomautus:**

Digitoinut Piritta Hannula 2003.

Tutkimukset:

Taisto Karjalainen 2003 inventointi

Löydöt:**Utsjoki, 1000001316, Kiddsaijavri, työ- ja valmistuspaikat/pyyntikuopat, ajoittamaton**

MJtunnus:	1000001316	Kohdenimi:	Kiddsaijavri
Kunta	Utsjoki	Kohdetarkenne:	kiinteä muinaisjäännös
Vanha kunta:		MJtyyppi:	työ- ja valmistuspaikat
Rauhoitusluokka:	2	MJalatyypipi:	pyyntikuopat
Lukumäärä:	1	Ajoitus:	ajoittamaton
Kunto:	koskematon	Maastomerk:	ei määritelty
Rajaustarkkuus:	näkyvät rakenteet		
P:	7745274	I:	3499936
Z:	95		
Peruskartta:	391411 Mielkejokskaidi		
Etätieto:	Utsjoen kirkosta 8,5 km suuntaan 200 goonia.		

Kuvaus:

Noin 100 metriä Jorbajärven asutusalueelle vievän tien risteyksestä etelään Utsjoelle vievän tien itäpuolella metrin etäisyydellä tien leikkauksesta on pyyntikuoppa, jonka halkaisija on 4 m ja syvyys 50 cm. Kuoppa näkyy tielle. Maasto on kohteessa hiekkaista mäntykangasta.

Lähteet:**Huomautus:**

Digitoinut Piritta Hannula 2003.

Tutkimukset:

Taisto Karjalainen 2003 inventointi

Löydöt:

Utsjoki, 1000001317, Kordsamladdu E, työ- ja valmistuspaikat/pyyntikuopat, ajoittamaton

MJtunnus:	1000001317	Kohdenimi:	Kordsamladdu E
Kunta	Utsjoki	Kohdetarkenne:	kiinteä muinaisjäänös
Vanha kunta:		MJtyyppi:	työ- ja valmistuspaikat
Rauhoitusluokka:	2	MJalatyyppe:	pyyntikuopat
Lukumäärä:	2	Ajoitus:	ajoittamaton
Kunto:	koskematon	Maastomerk:	ei määritelty
Rajaustarkkuus:	näkyvät rakenteet		
P:	7761500	I:	3499400
Z:	80		
Peruskartta:	392310 Koahppeloarvi		
Etätieto:	Utsjoen kirkosta 7,6 km suuntaan 389 goonia.		

Kuvaus:

Kohteessa on kaksi pyyntikuoppaa ja epämääräinen latomus, joka saattaa olla liesi. Pyyntikuopat sijaitsevat Tenojon laaksoon laskevilla kivisellä rinteellä ja latomus on laakson pohjalla tasaisella maalla. Kohteen pohjoispuolella on Tenojoki noin 100 metrin etäisyydellä ja eteläpuolella jyrkkä hiekkainen rinne. Utsjoelta Karigasniemeen johtavalta tieltä poikkeaa rinteeseen päälle hiekkatie, jolta on matkaa kohteeseen noin 100 metriä. Pyyntikuopan 1 gps 7761476/3499497 ja pyyntikuopan 2 gps 7761491/3499428.

Lähteet:**Huomautus:**

Digitoinut Piritta Hannula 2003

Tutkimukset:

Taisto Karjalainen 2003 inventointi

Löydöt:**Utsjoki, 1000001319, Koadniljoki, asuinpaikat/talonpohjat, historiallinen**

MJtunnus:	1000001319	Kohdenimi:	Koadniljoki
Kunta	Utsjoki	Kohdetarkenne:	kiinteä muinaisjäänös
Vanha kunta:		MJtyyppi:	asuinpaikat
Rauhoitusluokka:	2	MJalatyyppe:	talonpohjat
Lukumäärä:	1	Ajoitus:	historiallinen
Kunto:	koskematon	Maastomerk:	ei määritelty
Rajaustarkkuus:	näkyvät rakenteet		
P:	7756293	I:	3477971
Z:	115		
Peruskartta:	391406 Rodnajoarvi		
Etätieto:	Utsjoen kirkosta 22 km suuntaan 307 goonia.		

Kuvaus:

Kohde sijaitsee Tenojokeen laskevan Koadniljoen ja Utsjoki - Karigasniemi -tieltä Tenon rantaan poikkeavan tien välimaastossa noin 50 m etäisyydellä päätiestä. Hiekkatien eteläpuolisessa reunassa on havaittavissa neliskulmaisen rakennuksen pohja, jonka koko on 4 x 5 m. Rakennuksen reunat näkyvät valleina, joissa on myös havaittavissa kiveystä. Alueen maasto on savista moreenia ja kasvillisuutena on katajikkoja ja

Lähteet:**Huomautus:**

Digitoinut Piritta Hannula 2003

Tutkimukset:

Taisto Karjalainen 2003 inventointi

Löydöt:

Utsjoki, 1000001320, Keavukeävnnis, työ- ja valmistuspaikat/pyyntikuopat, ajoittamaton

MJtunnus:	1000001320	Kohdenimi:	Keavukeävnnis
Kunta	Utsjoki	Kohdetarkenne:	kiinteä muinaisjäännös
Vanha kunta:		MJtyyppi:	työ- ja valmistuspaikat
Rauhoitusluokka:	2	MJalatyypipi:	pyyntikuopat
Lukumäärä:	7	Ajoitus:	ajoittamaton
Kunto:	koskematon	Maastomerk:	ei määritelty
Rajaustarkkuus:	näkyvät rakenteet		
P:	7737250	I:	3498022
Z:	95		
Peruskartta:	391410 Uhtsaskaidas		
Etätieto:	Utsjoen kirkosta 16,5 km suuntaan 208 goonia.		

Kuvaus:

Kohde sijaitsee Pikku Kevojärvestä 1,2 km Kevojoen yläjuoksun suuntaan Kevojoen länsirannalla. Pyyntikuopat sijaitsevat pienen järven (kuoppien pohjoispuolella) ja supan välisessä laaksossa ja kuoppajonosta on Kevojokeen noin 80 metriä. Pyyntikuoppien länsipuolella kohoavat jyrkästi Uhtsaskaidasin rinteet ja itäpuolella on Kevojoen suuntainen harju. Pyyntikuopista otetut GPS -arvot rajautuvat alueelle:
p 7737229 - 7737370 i 3497969 - 3498075.

Lähteet:**Huomautus:**

Digitoinut Piritta Hannula 2003.

Tutkimukset:

Taisto Karjalainen 2003 inventointi

Löydöt: