

#sihist. ts10 295/29.8.1990

kopio

UTSJOEN INVENTOINTI 1990

Tuija Rankama
tutkimusassistentti

SISÄLLYSLUETTELO

1. Johdanto	1
2. Tarkastetut kohteet	3
UTSJOKI 1 ALA-JALVE	3
UTSJOKI 65 VÄLIMAA	6
UTSJOKI 79 NUORGAM KEÄDGEJOHKA	8
UTSJOKI 95 MIERASJÄRVI S	10
UTSJOKI 176 JOMPPALANJÄRVI RASSINIVA	12
UTSJOKI 195 PALGGAKPAKTI	13
UTSJOKI 196 JOMPPALA N	15
UTSJOKI 197 HEÄRGETUSSAMLADDU	17
UTSJOKI 198 NISOJAVRI	18
UTSJOKI 199 PULMANKIJÄRVI SE	20
UTSJOKI 200 PULMANKIJÄRVI S SÄRKKÄ	22
3. Luettelo Utsjoen uusista muinaisjäännöskohteista	23
4. Luettelo topografikarttalehdistä, joilla on uusia muinaisjäännöksiä	24
5. Luettelo yleiskartoista	24
6. Luettelo kuvasivuista	24
7. Luettelo diarioiduista löydöistä	25
8. Luettelo negatiiveista	26
9. Luettelo diapositiiveista	30
10. Topografikarttaotteet	32
UTSJOKI 1 ALA-JALVE	32
UTSJOKI 65 VÄLIMAA	33
UTSJOKI 79 NUORGAM KEÄDGEJOHKA	34
UTSJOKI 95 MIERASJÄRVI S	35
UTSJOKI 176 JOMPPALANJÄRVI RASSINIVA	36
UTSJOKI 195 PALGGAKPAKTI	37
UTSJOKI 196 JOMPPALA N	38
UTSJOKI 197 HEÄRGETUSSAMLADDU	39
UTSJOKI 198 NISOJAVRI	40
UTSJOKI 199 PULMANKIJÄRVI SE	41
UTSJOKI 200 PULMANKIJÄRVI S SÄRKKÄ	42
11. Yleiskartat	43
UTSJOKI 65 VÄLIMAA	43
UTSJOKI 176 JOMPPALANJÄRVI RASSINIVA	44
UTSJOKI 195 PALGGAKPAKTI	45
UTSJOKI 195 PALGGAKPAKTI	46
12. Kuvasivut	47
UTSJOKI 65 VÄLIMAA	47
UTSJOKI 65 VÄLIMAA	48
UTSJOKI 65 VÄLIMAA	49
UTSJOKI 79 NUORGAM KEÄDGEJOHKA	50
UTSJOKI 79 NUORGAM KEÄDGEJOHKA	51
UTSJOKI 176 JOMPPALANJÄRVI RASSINIVA	52
UTSJOKI 195 PALGGAKPAKTI	53

UTSJOKI 195 PALGGAKPAKTI	54
UTSJOKI 196 JOMPPALA N	55
UTSJOKI 198 NISOJAVRI	56
UTSJOKI 199 PULMANKIJÄRVI SE	57
UTSJOKI 200 PULMANKIJÄRVI S SÄRKKÄ	58
13. Pääluettelon kopiot	59

VALOKUVA-KOPIOITA, EI MIKROFILMATTU

1. Johdanto

Vuoden 1990 inventointi Utsjoella voidaan luokitella muutamiksi pistokokeenomaisiksi tarkastuksiksi, joiden päätarkoituksena oli eräiden ennestään tunnettujen kohteiden valokuvaaminen ja parin vielä varastossa olleen yleisöltä tai kirjallisuudesta saadun vihjeen kontrollointi. Yleisövihjeiden perusteella ei tällä kertaa löytynyt uusia muinaisjäännöksiä. Maastossa liikuttaessa käydään kuitenkin useimmiten läpi myös muut matkan varrelle osuvat todennäköiset muinaisjäännösalueet. Tämä johti nytkin muutaman uuden kohteen löytymiseen, mikä jälleen korostaa potentiaalista muinaisjäännöstiheyttä Utsjoen kunnan alueella. Kaikkiaan uusia kohteita löytyi viiden päivän (11. - 15.6.1990) aikana kuusi. Ennestään tunnettuja kohteita tarkastettiin kolme. Lisäksi Utsjoelle 12. - 16.7.1990 suuntautuneen museoviraston toimeksiannosta tapahtuneen matkan aikana tarkastettiin kaksi kohdetta.

Yksi muinaisjäännöskohteista (Utsjoki 195) tarkastettiin kirjallisuudesta saadun tiedon vuoksi. Ahti Paulaharjun Tornionlaakson vuosikirjassa 1970 ilmestyneen artikkelin mukaan Karigasniemen eteläpuolella Kamiljoella piti olla peurahautaryhmä. Tarkastuksessa havaittiin vain pari huonosti näkyvää mahdollista peurahautaa. Sen sijaan samalta alueelta löytyi kaksi soikeaa tulisijaa sekä kolmen suorakaitteen muotoisen kivilatoksen muodostama rivi.

Muista löydetyistä kohteista yksi on saamelaisaikainen kodan- tai kammin pohja, yksi on kivikautinen tai epineoliittinen asuinpaikka, yksi ajoittamaton kvartsiasuinpaiikka. Lisäksi löytyi pari kvartsia, joiden löytöpaikkaa ei voi luokitella asuinpaikaksi, sekä ilmeisesti hajalöytönä kvartsiittiydin. Kohteet keskittyivät tällä kertaa Utsjokivarteen ja Pulmankijärvelle.

Merkittävimminä löytöinä voidaan pitää kirkonkylän eteläpuolella sijaitsevan Nisujärven rannalta löytynyttä asuinpaikkaa (Utsjoki 198) sekä Patonivan eteläpuolelta löytynyttä asuinpaikkaa (Utsjoki 196), jolla saattaa olla yhteyksiä lähellä sijaitsevaan Utsjoen todennäköisesti vanhimmaksi luokiteltuun asuinpaikkaan Utsjoki 138 Jomppala kämppä. Palggakpaktin (Utsjoki 195) kivilatokset taas

jatkavat jo Inarin puolelta Angelista alkavaa Inarijokivartta seuraavaa pitkää sarjaa, johon kesän 1990 jälkeen kuuluu Inarissa yhdeksän ja Utsjoella kaksi latomusryhmää.

Uusintatarkastuksissa löydettiin Välimaan kentältä (Utsjoki 65) ja sen lähistöltä jälleen pari uutta kodan- ja tuvanpohjaa. Ala-Jalven rikkaalta kivikautiselta ja epineoliittiselta asuinpaikalta poimittiin talteen kokonainen tasakantainen kvartsiittinuolenkärki sekä muutamia muita esine- tai keramiikkalöytöjä. Mierasjärvi S:n (Utsjoki 95) asuinpaikan tarkastuksen tärkeimpänä antina olivat havainnot eri liittisten raaka-aineiden levinnästä laajalla ja ilmeisesti eri ikäisiä kerrostumia sisältävällä alueella. Nuorgamin Keädgejohkan väijyntäpaikan (Utsjoki 79) ja Jomppalanjärven Rassinivan peurahautojen (Utsjoki 176) tarkastamisen pääfunktiona oli kunnollisten valokuvien saaminen kohteista.

Inventoinnin tulokset vahvistavat aikaisemmin luotua kuvaa Utsjoen muinaisjäännösten sijainnista ja levinnästä. Mainittakoon kuitenkin, että Pulmankijärven pohjoispäähän Norjan puolelle tehty retki valotti hieman järven suomenpuoleisten rantojen löytököyhyyden ongelmaa. Järvihän on ollut yhteydessä Jäämereen pitempään kuin mikään muu alue Utsjoella, joten rannansiirtymisellä on siellä merkitystä. Järven pohjoispään hiekkaterasseilla on kivikautistyyppisiä asuinpaikkamerkkejä 30 - 45 m:n korkeudella. Tuon korkuisia rantaterasseja on Suomen puolella vain Kalddasjoen suun eteläpuolella, missä inventointi ei toistaiseksi - ehkä maan pinnan eheyden vuoksi - ole tuottanut tuloksia. Muualla Suomen puolella ei tuolla korkeudella ole asuinpaikaksi soveltuvaa rantaa eikä nykyisiltä n. 14 m:n korkeudella olevilta hiekkarannoilta ilmeisesti kannata etsiä vanhempaa asutusta.

Helsingissä, 15.8.1990



Tuija Rankama

FM, MA, tutkimusassistentti

2. Tarkastetut kohteet

UTSJOKI 1 ALA-JALVE

tyyppi: kivikautinen ja epineoliittinen asuinpaikka

peruskarttalehti 3941 08 NJALLAVARRI

x = 7777 28

y = 527 00

z = 45 - 65

löydöt: 25645 :1 saviastian kylkipaloja, 6 kpl
 :2 palanutta savea?, 1 katk.
 :3 isketty liuskekappale
 :4 liuske-esineen katkelma
 :5 dolomiitti-iskos
 :6 tasakantainen nuolenkärki, värillistä kvartsiittia, ehjä
 :7 kvartsiittinuolenkärjen teelmän katkelma, väritön
 :8 kvartsiittikaavin, värillinen
 :9 bipolaarinen kvartsiittiydin, värillinen
 :10 iskutason nuorennusiskos, kvartsiittia, värillinen
 :11 kvartsiesine
 (keskimmäiseltä terassilta suuren sortuman reunoilta)
 Tarkastuslöytöjä. Diar. 16.7.1990.

25711 :1 saviastian paloja, 4 kpl
 :2 palanutta savea, 2 katk.
 :3 liuske-esineen teelmä
 :4 kvartsiittinuolenkärjen teelmä, värillinen
 (keskimmäiseltä terassilta suuren sortuman reunoilta)
 Tarkastuslöytöjä. Diar. 1.8.1990.

negatiivit: -

diat: -

aikaisemmat löydöt: KM 3898, KM 18898, KM 18899, KM 21749, KM 21836, KM 22488, KM 22897, KM 23306, KM 23808, KM 24394, KM 24807

aikaisemmat kertomukset: A. Erä-Esko, tarkastus 1972; J. Kankaanpää, inventointi 1985, T. Rankama & K. Katiskoski, kaivaus 1984; T. Rankama, kaivaus 1985 - 1987; T. Rankama, inventointi 1988; T. Rankama, inventointi 1989.

kohteen kuvaus:

Ala-Jalve on Utsjoen rikkain kiv^{o!}kautinen ja epineoliittinen asuinpaikka (ks. T. Rankaman inv. kert. vuodelta 1988). Se sijaitsee Alakönkään alapään kohdalla n. 10 km Nuorgamin rajavartioasemasta Utsjoen kirkonkylään päin.

Utsjoen silta-alueen kaivauksen aloittamisen yhteydessä 12. - 13.7. 1990 suoritettiin Ala-Jalven vuositarkastuksen yhdessä Aki Arposen kanssa. Tällöin todettiin, että museotien reuna on vuoden 1984 kaivausalueen 1A kohdalta jälleen talven aikana sortunut niin, että se kaivausalueen keskivaiheilla on jo päässyt kiinni kaivausalueen reunaan. Tämä on tapahtunut siitä huolimatta, että kaivausalueen ja tien reunan väliin jätettiin v. 1984 toista metriä leveä kaivamaton kaistale. Muun muassa kaivausalueen 1A länsipään kohdalla v. 1984 ollut kieleke (ks. T. Rankaman ja K. Katiskosken kaiv. kert. vuodelta 1984, kartta s. 55) on kokonaan hävinnyt. Reunasta valuu tielle jatkuvasti mm. palanutta luuta ja iskoksia, ja olisikin korkea aika saada se tuetuksi.

Keskimmäisen terassin keskiosassa oleva suuri sortuma-alue sen sijaan on vähitellen stabiloitumassa. Sortuman keskellä kasvaa jo ruohoa; alue valuu kuitenkin reunoiltaan jatkuvasti jonkin verran. Tältä alueelta poimittiin löydöt KM 25645. Tasakantainen nuolenkärki KM 25645:6 löytyi sortuman itäreunalta. Iskoksia havaittiin myös kaikilla alueen läpi kulkevilla poluilla, myös niillä, jotka ovat jyrkässä terassin rinteessä. Lisäksi Aki Arponen kävi paikalla 21.7. 1990 ja poimi suuren sortuman reunoilta löydöt KM 25711.

Ylimmällä terassilla tarkastettiin Alakönkääseen laskevan törmän reunaa ja todettiin, että vuoden 1987 kaivausalue 14 on säilynyt koskemattomana eikä siitä ole valunut hiekkaa törmää alas. Muilta kohden reuna oli kuitenkin paikoitellen sortunut ja sitä lähinnä kulkeva polku oli jo osittain siirtynyt hieman sisemmäksi. Polulta ja törmän reunoilta löytyi kaivausalueen 14 luoteispuolelta muutamia iskoksia, joita ei kuitenkaan poimittu talteen.

Alueella kasvava Suomen pohjoisin mänty vaikutti hyväkuntoiselta ja oli jo kasvanut miehen mittaiseksi.

topografikarttaote s. 32

UTSJOKI 65 VÄLIMAA

tyyppi: kenttä

peruskarttalehti 3941 04 + 3941 05 VETSIKKO

x = 7771 40

y = 519 00

z = 45 - 50

löydöt: -

negatiivit: UTS90 01/14 - 19

diat: 20986 - 20990

aikaisemmat löydöt: KM 24400

aikaisemmat kertomukset: J. Kankaanpää, inv. 1985; C. Carpelanin muistio museoviraston rak. hist. osastolle 2.5.1985; Museoviraston Välimaa-työryhmän muistio 21.4.1986; T. Rankaman kirje museoviraston rak. hist. osastolle 10.11.1987 ja siihen liittyvä myöhemmin lähetetty yleiskartta 1:1000; Välimaan museotilaa koskevaa aineistoa museoviraston rak. hist. osastossa.

kohteen kuvaus:

Välimaan lapinkenttä sijaitsee Tenon etelärannalla Utsjoen ja Nuorgamin kylien puolivälissä, n. 24 km Utsjoen kirkonkylästä koilliseen. Tilalla on entistetty päärakennus, muutama turvekammi, lato, aittoja, heinäluova ja vinttikaivo sekä uudisrakennuksena käymälä (ks. kuva 1.). Pystyssä olevien rakennusten lisäksi kentällä on museotilan aitojen sisäpuolella ainakin yhdeksän hirsirakennuksen, turvekodan tai kammin pohjaa; rantakaistaleella kentän välittömässä läheisyydessä on myös ainakin kuusi kodansijaa. Lisäksi museoalueen länsipuolella n. 50 - 100 m:n päässä museoalueen aidasta on varpuja kasvavalla rantaterassilla useita kodansijoja (kuva 5.), jotka kuuluvat samaan kokonaisuuteen.

Museoviraston rakennushistorian osasto on kesän 1990 aikana siirtänyt Välimaan kentän koillisnurkkaan saunarakennuksen (kuvat 3.-4.). Rakennus on samantyyppinen harmaantunut hirsitalo kuin Välimaan päärakennus, mutta se ei kuitenkaan kuulu alueen alkuperäiseen miljööseen.

Asuessani Utsjoen inventoinnin aikana 11. - 16.6.1990 Välimaaassa

havaitsin museotontin koillisnurkassa aivan aidan vieressä ennen kartoittamattoman kodan- tai kamminsijan (kuva 2.; ks. yleiskartta). Tontin länsipuoleisessa metsikössä, muutaman kymmenen metrin päässä tontin aidasta, museotontin lävitse kulkevan "rasitetien" pohjoispuolella, havaitsin myös tiheän koivikon keskellä tuvanpohjan, jonka itäseinällä oli yksi kivi ja seinän vierustalla kasa, joka saattaa olla piisin jäännös (kuva 6.). Enempää kuin tuo yksi kivi ei kuitenkaan ollut näkyvissä. Tuvanpohja oli lähes neliön muotoinen ja kooltaan n. 6 x 6 m. Se oli selvästi ympäröivästä maastosta kohollaan. Sen ja nykyisen aidan välissä oli kahden romahtaneen aidan jäännökset.

Aivan Utsjoki - Nuorgam tien pohjoispuolella, muutaman metrin päässä tien reunasta ja n. 10 m itään Välimaan aidan kaakkoiskulmasta on myös suorakaiteen muotoisen rakennuksen pohja. Vaikka e.m. rakennuksen pohjat ovatkin nykyisen museoalueen aitojen ulkopuolella, niiden voidaan katsoa kuuluvan samaan kenttäkokonaisuuteen.

Itse Välimaan kenttä on v. 1987 tapahtuneesta vesakon raivauksesta huolimatta nopeasti vesottumassa uudelleen ja kaipaisi jälleen raivausta sekä heinikon niittämistä vähintään pari kertaa kesässä. Muussa tapauksessa alueen harvinainen niittykasvillisuus tukahtuu ja kenttä menettää tärkeän osan alkuperäisestä luonteestaan. Mainittakoon, että kentällä kasvaa mm. harvinainen ruijankuirimo (*Cochlearia officinalis*), joka runsaasti C-vitamiinia sisältävänä on ollut monien pohjoisten kansojen turvana keripukkia vastaan. Muita käyttökasveja ovat mm. ruoholaukka (*Allium schoenoprasum ssp. sibiricum*), siankärsämö (*Achillea millefolium*), eri suolaheinälajit (*Rumex sp.*), nurmitatar (*Polygonum viviparum*) ja mesimarja (*Rubus arcticus*).

topografikarttaote s. 33

yleiskartta s. 43

kuvasivut 47 - 49

UTSJOKI 79 NUORGAM KEÄDGEJOHKA

tyyppi: väijyntäpaikka, mahdollinen purnu

peruskarttalehti 3911 11 NUORGAM

x = 7777 17

y = 531 38

z = 105

löydöt: -

negatiivit: UTS90 01/29 - 34

diat: 20991 - 20995

aikaisemmat löydöt: -

aikaisemmat kertomukset: -

kohteen kuvaus:

Kohde sijaitsee Tenolle jyrkästi viettävässä tunturinrinteessä, Keädgejohka-nimisen puron länsirannalla olevalla pienellä tasanteella, n. 2 km:n päässä Nuorgamin kylässä sijaitsevasta Suomenrinteen kaupasta länsilounaaseen. Utsjoen Ala-Jalven kaivauksen yhteydessä v. 1985 Aslak Antti Länsman, os. 99990 Nuorgam, kävi ilmoittamassa perheensä löytämästä kivirakennelmasta uuden porotilatalonsa läheisyydessä. Paikka tarkastettiin ja valokuvattiin elokuussa 1985, mutta siitä ei kirjoitettu tarkastuskertomusta.

Koska valokuvat v. 1985 otettiin iltahämärissä, tarkastin paikan uudelleen Utsjoen inventoinnin yhteydessä kesäkuussa 1990. Väijyntäpaikka on kivistä rakennettu puolikaari, jonka avoin sivu on jyrkkää puronuoman rinnettä vasten. Sen mitat ovat n. 1,5 x 3 m ja sen etäisyys puron reunasta on n. 2 m. Vallissa on ainakin kaksi kivi-kerrosta; myös puolikaaren sisällä on kiviä, joten rakennelma lienee osittain romahtanut. Valli on korkeimmillaan n. 30 - 40 cm:n korkuinen ja paksun sammalpeitteen peitossa. Väijyntäpaikka on Tenonvarren poroaidan pohjoispuolella ja siltä on näkyvyys Tenolle (ks. kuva 1.), mutta etäisyys on niin pitkä, ettei vesilintujen ampuminen ole tullut kysymykseen. Todennäköisesti paikalta on seurattu peurojen liikkeitä.

Samassa yhteydessä löytyi poroaidasta n. 100 - 150 m. etelään saman puron länsirinteestä sammaloitunut kuoppa, joka on mahdollisesti

toiminut säilytyskuoppana 1. purnuna (kuva 4.). Kuopan mitat ovat n. 50 x 80 cm, se on suorakaiteen muotoinen ja siitä nostetut kivet ovat kasassa sen vieressä.

topografikarttaote s. 34

kuvasivut 50 - 51

UTSJOKI 95 MIERASJÄRVI S

tyyppi: kivikautinen tai epineoliittinen asuinpaikka; peurahautoja
peruskarttalehti 3931 02 MIERASJÄRVI

x = 7714 15 - 72

y = 507 20 - 42

z = 140 - 145

löydöt: 25646 :1 kvartsiittiesine, värillinen
(alemmalta terassilta Mierastörmän taloon
johtavalta ajouralta)
:2 bipolaarinen kvartsiydin
(ylemmältä terassilta)
Tarkastuslöytöjä. Diar. 16.7.1990

negatiivit: -

diat: -

aikaisemmat löydöt: KM 23372

aikaisemmat kertomukset: H. Kotivuori, inv. 1986 (kert. 1987).

kohteen kuvaus:

Asuinpaikka Utsjoki 95 Mierasjärvi S sijaitsee Mierasjärven etelärannalla, paikassa, jossa Utsjoen latvavesistö laskee Mierasjärveen. Jokisuun länsipuolella on kolme terassia, joista alin muodostaa nykyisen heikkarannan, keskimmaisella on Mierasjärven ja Mierastörmän vakinaista asutusta vailla olevat talot/lapinkentät ja ylin muodostaa niemekkeen Utsjoen yläosan vanhojen meanderilenkkien ja Mierasjärven eteläpäähän väliin.

Hannu Kotivuori tarkasti paikan Imatran Voiman Vajukoski - Pulmanki voimalinjan inventoinnin yhteydessä v. 1986 ja löysi n. 580 x 220 m:n laajuisen muinaisjäännösalueen, joka sisälsi ainakin kuusi kodansijapainautamaa, 15 peurahautaa ja merkkejä kivikautisesta ta epineoliittisesta asutuksesta lähes koko alueen laajuudelta. Utsjoella käyntini yhteydessä 13.7.1990 tarkastin paikan uudelleen yhdessä Aki Arposen kanssa. Havaitsimme ylimmällä terassilla useita tuulen auki puhaltamia hiekkaläikkiä, joista löytyi sekä kvarsiskoksia, palanutta luuta että tulisijaa osoittavia palaneita kiviä. Iskoksia löytyi runsaasti myös Mierasjärven kentän luoteisnurkasta Mierastör-

män taloon johtavalta ajouralta ja sen liepeiltä. Järven lounaisnurkassa törmän reuna sortuu hiljalleen veteen, ja myös hiekkarannalla vesirajassa on sinne ylempää valuneita iskoksia.

Kivilajien suhteista laajalla löytöalueella totesimme, että ylemmällä terassilla iskokset olivat enimmäkseen kvartssia, kun sen sijaan alemman terassin ja vesirajan löydöistä suurin osa oli vihreää kvartsiittia. Ylemmällä terassilla oli myös jälkiä bipolaaritekniikan käyttämisestä kvartsin työstämisessä.

topografikarttaote s. 35

UTSJOKI 176 JOMPPALANJÄRVI RASSINIVA

tyyppi: peurahautoja, 3 kpl

peruskarttalehti 3932 02 PATONIVA

x = 7743 36

y = 500 37

z = 80 - 85

löydöt: -

negatiivit: UTS90 01/05

diat: 20996

aikaisemmat löydöt: -

aikaisemmat kertomukset: O. Näkkäläjärvi, peurahautaininventointi 1961 (kansat. tsto., kartta Sgr 576:6); T. Rankama, inv. 1989.

kohteen kuvaus:

Utsjoen inventoinnin yhteydessä kesäkuussa 1990 tarkastin Jussi Joensuun edellisenä kesänä havaitsemat kolme peurahautaa Jomppalanjärven Rassinivan länsipuolella. Kuopat olivat hyväkuntoisia ja selvästi näkyviä, ja ne sijaitsivat Rassinivaan pistävän niemen tyvessä, jyrkän törmän juurella. Törmää ei ole merkitty Oula Näkkäläjärven v. 1961 piirtämään karttaan; s.:lla 44 olevaan Näkkäläjärven kartan kopioon se on käsivaraisesti lisätty. Jono sijaitsee n. 1,7 km Patonivan sillasta ja n. 14 km Utsjoen kirkonkylästä etelään.

topografikarttaote s. 36

yleiskartta s. 44

kuvasivu 52

UTSJOKI 195 PALGGAKPAKTI

tyyppi: kivilatomusryhmä; tulisijoja; peurahautoja

peruskarttalehti 3822 11 + 3822 08 RIHTATSOBMA

x = 7686 55

y = 449 78

z = 170 - 180

löydöt: -

negatiivit: UTS90 02/12 - 15

diat: 20997 - 21001

aikaisemmat löydöt: -

aikaisemmat kertomukset: A. Paulaharju 1970: "Peuranpyynti ja peurahaudat." Tornionlaakson vuosikirja 1970:118 - 131: s. 127 - 128
Kamiljoen peurahaudat.

kohteen kuvaus:

Ahti Paulaharju on artikkelissaan Tornionlaakson vuosikirjassa 1970 kuvannut Inarijoen laakson peurahautaryhmiä, joista yksi sijaitsee n. 1 km Kamiljoen talosta lounaaseen. Utsjoen inventoinnin yhteydessä kesäkuussa 1990 tarkastin Paulaharjun tarkoittaman alueen ja löysin kaksi matalaa maatuneiksi peurahaudoiksi luokiteltavissa olevaa painannetta Karigasniemi - Angeli -polkutien itäpuolelta, tien ja poroaidan välistä n. 1 km Kamiljoen sillasta lounaaseen. Poroaidassa on tällä kohden veräjä ja peurahaudat sijaitsevat veräjälle johtavan ajouran pohjoispuolella. Koska Paulaharjun julkaisemassa kartassa ei ole pohjoisnuolta ja koska polkutien linjaus on saattanut muuttua sen jälkeen, kun Paulaharju on tehnyt kartoituksensa viimeistään v. 1964, on mahdoton tietää, mitkä kaksi Paulaharjun kartoittamista seitsemästä peurahaudasta ovat säilyneet. Enempää peurahautoja en alueelta löytänyt.

Poroaidan itäpuolella alkaa melko tasainen mäntyä ja tunturikoivua kasvava kuolpuna, joka itää kohti muuttuu kumpuilevan dyynimäiseksi ja päättyy idässä muutamaa metriä alempana olevaan kosteaan kuruun. Kurun reunalta n. 150 m poroaidan veräjästä itäkoilliseen löytyi kaksi soikeaa kivistä ladottua kehää, ilmeisesti kodan tulisijoja. Ensimmäinen tulisija (kuva 1.) oli vain n. 1,5 m:n päässä törmän reunasta, sen pituusakseli oli samansuuntainen kuin törmän reuna ja

koko 95 x 75 cm. Toinen tulisija (kuva 2.) oli 9,5 m:n päässä edellisestä, suoraan pois päin kurun reunasta. Sen pohjoispäässä oli muita isompi laakea kivi ja sen eteläpäässä kaksi vinosti kivikehästä lähtevää suunnilleen eteläkaakkoon ja -lounaaseen suuntautuvaa muuttaman kiven muodostamaa uloketta, jotka todennäköisesti ovat suuntautuneet kodan oviaukkoa kohti. Itse soikion mitat olivat 85 x 65 cm; ulokkeineen mitat olivat 125 x 100 cm. Maaperässä tulisijojen ympärillä ei näkynyt sen paremmin valleja kuin painautumiakaan; maan pinta ei ollut rikki, joten irtaimia esineitäkään ei löytynyt. Kivikehät eivät juuri kohonneet maan pinnasta.

Poroaidan veräjän eteläpuolelta löytyi lisäksi kolmen suorakaiteen muotoisen kivilatomuksen muodostama rivi. Latomukset olivat luode - kaakkosuuntaisessa rivissä 12 - 14 m:n päässä toisistaan, latomusten pituus akseli kohtisuorassa rivin suuntaa vasten. Luoteisin latomus (n:o 3.) oli vain n. metrin päässä poroaidasta. Latomusten mitat olivat seuraavat:

latomus 1. 155 x 105 cm, korkeus 10 - 15 cm

latomus 1. 155 x 100 cm, korkeus n. 15 cm

latomus 3. 125 x 90 cm, korkeus 5 - 10 cm.

Latomuksen 2. koillispuolella oli muutama isompi kivi, muuten ei isompia reunakiviä ollut näkyvissä (kuva 4.). Latomuksen 1. kapeista päistä näytti puuttuvan muutama kivi (kuva 3.), mutta niitä ei näkynyt lojumassa latomuksen ympäristössä. Latomuksen päällä kasvoi muutama ruohotupsu.

Muinaisjäännösalue sijaitsee n. 16 km Karigasniemen rajavartiostosta etelälounaaseen.

topografikarttaote s. 37

yleiskartat ss. 45 - 46

kuvasivut 53 - 54

UTSJOKI 196 JOMPPALA N

tyyppi: kvartsiasiuinpaikka

peruskarttalehti 3932 02 PATONIVA

x = 7744 48

y = 500 40

z = n. 85

- löydöt: 25638 :1 dolomiittiesine
 :2 bipolaarisen kvartsiytimen katkelma
 :3 kvartsi-iskoksia, 3 kpl
 :4 palanutta luuta, 50 katk.
 (Jomppalan tien länsihaarasta)
 :5 kvartsiesine
 :6 palanutta luuta, 6 katk.
 (Jomppalan tien itähaarasta)
 :7 kvartsiesine
 (sähköpylvään juuresta tien haarojen välistä)
 Inventointilöytöjä. Diar. 2.7.1990.

negatiivit: UTS90 01/02 - 03

diat: 21002 - 21003

aikaisemmat löydöt: -

aikaisemmat kertomukset: -

kohteen kuvaus:

Jomppalan talo sijaitsee Utsjokivarressa n. 15 km Utsjoen kirkonkylästä ja n. 1 km Patonivan sillasta etelään. Taloon johtaa tilustie, joka lähtee Kaamanen - Utsjoki maantiestä Patonivan sillan länsipuolella olevan harjanteen takaa. Tilustie haarautuu Haukiniemen talon eteläpuolella olevan lammen kaakkoispään kohdalla kahtia: itähaara jatkaa Jomppalan taloon, länsihaara taas Jomppalan kämpän ohitse kuolpuna pitkin etelään lähes Tsarssejoelle asti. Länsihaara ylittää alkuvaiheessa Jomppalan talon länsipuolella olevaan lahdekkeeseen luoteesta laskevan puron. Paikalla ei ole siltaa ja puron ylitys onnistuu vain maastoautolla.

Utsjoen inventoinnin yhteydessä kesäkuussa 1990 löytyi tilustieltä esihistoriallinen asuinpaikka. Tie laskeutuu Haukiniemen talon

eteläpuolella matalaan laaksoon. Lähdettyään nousemaan laaksosta jälleen Jomppalaa kohti tien hiekka muuttuu voimakkaan punaiseksi. Löytöjä on tien pinnassa eniten sen haarautuman kohdalla. Punainen alue alkaa n. 24 m ennen haarautumiskohtaa ja jatkuu itähaarassa intensiivisenä n. 40 m, jonka jälkeen punaisia läikkiä on vielä n. 7 m:n matkalla. Länsihaarassa voimakkaan punainen maa jatkuu n. 26 m ja pesäkkeittäin vielä n. 50 m - lähes puron ylityspaikalle saakka. Itähaaran puolella juuri ennen haarautumiskohtaa on tien keskellä lieden pohja, jossa näkyy hiiltä ja palanutta hiekkaa.

Tien haarojen välissä on uudehko sähköpylväs, jonka kuoppaa kaivettaessa syntyneestä hiekkakasasta löytyi myös kvartsi-iskos. Maan voimakkaan punaisesta väristä huolimatta löydöt paikalta eivät ole kovin runsaat.

Paikka on melko tasainen etelään päin kohoava selänne Utsjoen ja lammen välissä. Rinne lampea kohti on jyrkkä; Utsjoen puolella on vielä toinen n. 3 m alempana oleva kapea terassi, jonka alaosa on entistä heinäpeltoa. Tämän jälkeen rinne laskee jyrkästi jokeen. Asuinpaikka on n. 10 m joen pintaa korkeammalla. N. 30 m tien haarasta pohjoiseen on kolme peurahautaa sisältävä kohde Utsjoki 140 Patoniva Haukiniemi (ks. T. Rankaman inv. kert. vuodelta 1988).

topografikarttaote s. 38

kuvasivu 55

UTSJOKI 197 HEÄRGETUŠSAMLADDU

tyyppi: kvartsilöytöpaikka

peruskarttalehti 3932 03 + 3941 01 UTSJOKI

x = 7756 00

y = 500 74

z = n. 100

löydöt: 25639 :1 kvartsiesine

:2 kvartsi-iskos

(polun pinnasta Heärgetušsamladdun länsipuolelta)

Inventointilöytöjä. Diar 2.7.1990.

negatiivit: -

diat: -

aikaisemmat löydöt: -

aikaisemmat kertomukset: -

kohteen kuvaus:

Heärgetušsamladdu on yksi Mantokuolpunalla, Mantokosken ja Kaamanen - Utsjoki maantien välissä Utsjoen keskustaaajaman eteläpuolella olevista suppalammista. Se sijaitsee n. 2 km Utsjoen kirkosta pohjoiskoilliseen ja n. 3 km uudesta kunnantalosta etelään. Utsjoen inventoinnin yhteydessä kesäkuussa 1990 tarkastin Mantokuolpunan maantien ja kosken välisen alueen, koska paikka on sijainniltaan ja topografialtaan mahdollista muinaisjäännösalueita. Tällöin löytyi Heärgetušsamladdun ja maantien puolivälistä polulta kvartsiesine ja -iskos. Paikalla ei ollut näkyvissä muita asuinpaikkamerkkejä ja se on melko etäällä ja korkealla sekä lammen että Mantokosken pinnasta.

topografikarttaote s. 39

UTSJOKI 198 NISOJAVRI

tyyppi: kivistä tai epineoliittinen asuinpaikka

peruskarttalehti 3932 03 + 3941 01 UTSJOKI

x = 7756 34 - 45

y = 501 12 - 15

z = n. 80

löydöt: 25640 :1 pii-iskos
 :2 kvartsiittiesine, värillinen
 :3 kvartsiitti-iskoksia, värillisiä
 :4 kvartsiitti-iskos, väritön
 :5 kvartsikaavin
 :6 kvartsikaavin
 :7 kvartsiesine?
 :8 bipolaarinen kvartsiydin
 :9 bipolaarisen kvartsiytimen katkelma
 :10 kvartsiydin
 :11 kvartsi-iskoksia, 22 kpl
 :12 simpukankuoren katkelmia, 2 kpl
 (ajournalta Nisojavrin lounaispuolelta)
 Inventointilöytöjä. Diar 2.7.1990.

negatiivit: UTS90 01/20 - 21

diat: 21004 - 21005

aikaisemmat löydöt: -

aikaisemmat kertomukset: -

kohteen kuvaus:

Nisojavri l. Nisujärvi on Mantokuolpunalla Mantokosken ja Kaamanen - Utsjoki-maantien välissä n. 2,25 km Utsjoen uudesta kunnantalosta etelään sijaitseva suppalampi, jonka eteläpäässä on Utsjoen kunnan yleinen uimaranta. Järvi on kaakkoiskulmastaan lähes yhteydessä Utsjokeen.

Utsjoen inventoinnin yhteydessä kesäkuussa 1990 tarkastin Mantokuolpunan maantien ja Mantokosken välisen alueen, koska paikka on sijainniltaan ja topografialtaan mahdollista muinaisjäännösalueita. Tällöin löytyi Nisujärven ja sen lounaispuolella olevan suppalammen

väliseltä kannakselta merkkejä kivi-kautisesta tai epineoliittisesta asuinpaikasta. Mantokuolpunan eteläosa Utsjoen kaatopaikasta pohjoiseen on kivistä moreenia. Juuri Nisujärven eteläpuolella moreeni muuttuu hienoksi hiekaksi. Ensimmäiset kvartsi-, kvartsiitti- ja pii-iskokset löytyivät suppalampien välitse kulkevalta ajouralta heti maaperän muututtua hienommaksi (ks. kuva 1.). Löytöalue jatkui n. 150 - 200 m ensin pohjoiseen ja sitten luoteeseen lampien välisellä kannaksella. N. 20 m ensimmäisestä löytökohdasta pohjoiseen heti ajouran itäpuolella on korkeahko pyöreä valli, jonka keskellä on syvennys (ks. kuva 2.). Tämän mahdollisen kodansijan länsipuolelta ajouralta löytyi kvartsikaavin KM 25640:5.

Ajouran ympäristössä löytöalueen kohdalla on runsaasti leiriytyksen merkkejä: tuoreita nuotionpaikkoja, pullon sirpaleita ja roskia. Paikka muistuttaa tässä suhteessa asuinpaikkaa Utsjoki 19 Onnela. Myös maasto on samanlaista tunturikoivua kasvavaa puolukkakangasta kuin Onnelassa. Alue olisi syytä siivota ja ilmoittaa asuinpaikasta Utsjoen kunnalle, sillä kulutus paikalla on voimakas uimarannan ja muutenkin ilmeisesti suosituksen kokoontumispaikan vuoksi.

topografikarttaote s. 40

kuvasivu 56

UTSJOKI 199 PULMANKIJÄRVI SE

tyyppi: kodansija

peruskarttalehti 3943 01 LEÄIBEVARRI

x = 7762 52

y = 540 07

z = n. 18

löydöt: -

negatiivit: UTS90 01/23 - 25

diat: 21006 - 21008

aikaisemmat löydöt: -

aikaisemmat kertomukset: -

kohteen kuvaus:

Pulmankijoki laskee etelästä Pulmankijärven eteläpään muodostaen alajuoksullaan useita jyrkkiä meanderilenkkejä. Järven eteläpään terassilla on 3 - 4 porotilatalon muodostama saamelaiskylä. Kylän eteläpuolitse kulkee uudehko tienpätkä Pulmankijoen rantaan hieman sen kohdan yläpuolelle, missä jokeen laskee idästä Leäibejohka. Nuorgamilainen Ahti Aurala on rakentanut jokeen veneestä ja köysiradasta muodostuvan ylityspaikan heti tien pään alapuolelle. Ylityspaikalta johtaa polku Leäibejohkan yli pohjoisluoteeseen, päättyen lopulta Pulmankijärven eteläpään ja Pulmankijoen suun väliselle hiekkasärkälle. Noin polun puolivälissä on nyt jo käyttämättä jäänyt heinäpelto, jonka koillisnurkassa seisoo soittain romahtanut lato. Pellon kaakkoisnurkasta lähtee ylös tunturiin polku, jonka yksi haara ylittää Leäibejohkan n. 1 km:n päässä sen suusta ja yhtyy vihdoin Puollamvarrin koillisrinteellä Pulmankijärveltä Sevettijärvelle kulkevaan retkireittiin. Polun varrella on useita peurahautaryhmiä (ks. Utsjoki 126 Pulmankijärvi Leäibejohka 1; Utsjoki 186 Pulmankijärvi Leäibejohka 2).

Utsjoen inventoinnin yhteydessä kesäkuussa 1990 löytyi heinäpellon lounaisosasta, heti pellon kahtia jakavan tunturikoivu- ja pajupensasrivin pohjoispuolelta pieneltä harjanteelta pyöreähkö kodansija tai kamminpohja (ks. kuva 1.). Se sijaitsee n. 7 m hiekkasärkälle vievästä polun länsipuolella ja vanha topografikartallekin merkitty lato on siitä n. 52 m pohjoiskoilliseen. Kodansijan läpimitta on 4 m

ja siinä on yli 50 cm korkeat vallit sekä oviaukko itäseinustalla (kuva 2.). Kodansijan länsiseinustalla on toinen matalampi aukko, jonka takana on matala n. 1,5 m:n läpimittainen kuopanne, mahdollisesti sivuhuone. Kodansijan keskellä ei näkynyt tulisijaa.

topografikarttaote s. 41

kuvasivu 57

UTSJOKI 200 PULMANKIJÄRVI S SÄRKKÄ

tyyppi: kvartsiittiytimen löytöpaikka
peruskarttalehti 3941 10 PULMANKIJÄRVI

x = 7762 62

y = 539 48

z = 14 - 15

löydöt: 25641 kvartsiittiydin, väritön
(järven eteläpään hiekkasärkältä, rantavallin
päältä
Inventointilöytö. Diar 2.7.1990.

negatiivit: UTS90 01/22

diat: 21009

aikaisemmat löydöt: -

aikaisemmat kertomukset: -

kohteen kuvaus:

Pulmankijärven eteläpäässä Pulmankijoen suun pohjoispuolella on matala hiekkasärkkä, jonka korkeammilla kohdilla kasvaa varpuja ja tiheää tunturikoivikkoa ja pajukkoa. Koska se kartalta katsottuna vaikuttaa todennäköiseltä asuinpaikka-alueelta, tarkastin paikan Utsjoen inventoinnin yhteydessä kesäkuussa 1990. Tällöin totesin, että särkkä on hyvin matala ja tulvan aikana luultavasti lähes kokonaan veden peitossa. Korkean veden ja pohjoismyrskyn aikana vesi liikuttelee sen hienoa hiekkaa. Paikka ei siis sovellu hyvin asuinpaikaksi. Sitä paitsi mahdolliset asuinpaikkamerkit ovat todennäköisesti hautautuneet hiekkaan eikä niitä tule sieltä esille kuin sattumalta. Paljaan rantavallin huipulta löysin kuitenkin ison kvartsiittiytimen, jossa on yhdellä iskulla muodostettu iskutaso sekä muutama tästä lähtevä iskuarpi. Rantavedestä tai hiekkavallilta ei löytynyt mitään muuta asuinpaikkaan viittaavaa, ja kyseessä saattaa olla hajalöytö.

topografikarttaote s. 42

kuvasivu 58

3. Luettelo Utsjoen uusista muinaisjäännöskohteista

N:o kunta löydöt	paikannimi kohteen laji kommentti	karttan:o ja koordinaatit
195 UTSJOKI	PALGGAKPAKTI kivilatomusryhmä; tulisijoja; peura- rahautoja A. Paulaharju 1970: "Peuranpyynti ja peurahaudat." <u>Tornionlaakson vuosi- kirja 1970:118 - 131: Kamiljoen peura- rahaudat.</u> inv. T. Rankama 1990	3822 11 + 3822 08 x = 7686 55 y = 449 78 z = 170 - 180
196 UTSJOKI KM 25638	JOMPPALA N kvartsiasuinpaikka inv. T. Rankama 1990	3932 02 x = 7744 48 y = 500 40 z = n. 85
197 UTSJOKI KM 25639	HEÄRGETUSSAMLADDU kvartsilöytöpaikka inv. T. Rankama 1990	3932 03 + 3941 01 x = 7756 00 y = 500 74 z = n. 100
198 UTSJOKI KM 25640	NISOJAVRI kivikautinen tai epineoliittinen asuinpaikka inv. T. Rankama 1990	3932 03 + 3941 01 x = 7756 34 - 45 y = 501 12 - 15 z = n. 80
199 UTSJOKI	PULMANKIJÄRVI SE kodansija inv. T. Rankama 1990	3943 01 x = 7762 52 y = 540 07 z = n. 18
200 UTSJOKI KM 25641	PULMANKIJÄRVI S SÄRKKÄ kvartsiittiytimen löytöpaikka inv. T. Rankama 1990	3941 10 x = 7762 62 y = 539 48 z = 14 - 15

4. Luettelo topografikarttalehdistä, joilla on uusia muinaisjäänöksiä

3822 11 + 3822 08 RIHTATSOBMA
UTSJOKI 195 PALGGAKPAKTI

3932 02 PATONIVA
UTSJOKI 196 JOMPPALA N

3932 03 + 3941 01 UTSJOKI
UTSJOKI 197 HEÄRGETUSSAMLADDU
UTSJOKI 198 NISOJAVRI

3941 10 PULMANKIJÄRVI
UTSJOKI 200 PULMANKIJÄRVI S SÄRKKÄ

3943 01 LEÄIBEVARRI
UTSJOKI 199 PULMANKIJÄRVI SE

5. Luettelo yleiskartoista

Paikka	koko	paperi/muovi	sivu
Utsjoki 65 Välimaa	A4	paperi	43
Utsjoki 176 Jomppalanjärvi Rassiniva	A4	paperi	44
Utsjoki 195 Palggakpakti	A3	muovi	45
Utsjoki 195 Palggakpakti (A. Paulaharju)	A4	paperi	46

6. Luettelo kuvasivuista

Kohde	sivu
Utsjoki 65 Välimaa	47
Utsjoki 65 Välimaa	48
Utsjoki 65 Välimaa	49
Utsjoki 79 Nuorgam Keädgejohka	50
Utsjoki 79 Nuorgam Keädgejohka	51
Utsjoki 176 Jomppalanjärvi Rassiniva	52
Utsjoki 195 Palggakpakti	53
Utsjoki 195 Palggakpakti	54
Utsjoki 186 Jomppala N	55
Utsjoki 198 Nisojavri	56

Utsjoki 199 Pulmankijärvi SE	57
Utsjoki 200 Pulmankijärvi S särkkä	58

7. Luettelo diarioiduista löydöistä

DIAR. 2.7.1990:

KM 25637 UTSJOKI 138 JOMPPALA KÄMPPÄ
25638 UTSJOKI 196 JOMPPALA N
25639 UTSJOKI 197 HEÄRGETUSSAMLADDU
25640 UTSJOKI 198 NISOJAVRI
25641 UTSJOKI 200 PULMANKIJÄRVI S SÄRKKÄ

DIAR. 16.7.1990:

25645 UTSJOKI 1 ALA-JALVE
25646 UTSJOKI 95 MIERASJÄRVI S

DIAR. 1.8.1990:

25711 UTSJOKI 1 ALA-JALVE

8. Luettelo negatiiveista

UTSJOEN JA ANGELIN INVENTOINTI 1990
 HIOM! NEGATIIVEJA EI OLE LUETTELOITU MUSEOVIRASTOLLE

neg. n:o UTS90	koko	aihe	kuvaaja
01/01	kino	Patoniva Haukiniemi, Jomppalaan menevä tie, jonka reunoilla punaista hiekkaa, luoteesta	TR
01/02	"	Utsjoki 196 Jomppala N Jomppalan tien haarautumiskohta, jossa punaista hiekkaa ja löytöjä, luoteesta	TR
01/03	"	Utsjoki 196 Jomppala N Jomppalan tien itähaara, jossa punaista hiekkaa ja löytöjä, taustalla Utsjoki, länsiluonaasta	TR
01/04	"	Patoniva Haukiniemi, puron lampeen kasaama suistomaa, itäkaakosta	TR
01/05	"	Utsjoki 176 Jomppalanjärvi Rassiniva peurahaudat etelästä, järven takana Jomppalan talo	TR
01/06	"	Utsjoki Tsarssejoki, putous pohjoisluoteesta	TR
01/07	"	Utsjoki Tsarssejoki, joki putoukselta yläjuoksulle päin, idästä	TR
01/08	"	Utsjoki Tsarssejoki, putous idästä	TR
01/09	"	Utsjoki Tsarssejoki, putous idästä	TR
01/10	"	Utsjoki Nuorgam Skaidejavri, järvi koillisesta	TR
01/11	"	Utsjoki Nuorgam Skaidejavri, seidan näköinen kivi järven länsirannalla, eteläkaakosta	TR
01/12	"	Utsjoki Nuorgam Skaidejavri, niemi järven itärannalla, eteläkaakosta	TR
01/13	"	Utsjoki 65 Välimaa sauna rakenteilla, etelälounnasta	TR
01/14	"	Utsjoki 65 Välimaa kodansija tontin NE-nurkassa, etelälounaasta	TR
01/15	"	Utsjoki 65 Välimaa sauna rakenteilla, pohjoisesta	TR

neg. n:o UTS90	koko	aihe	kuvaaja
01/16	kino	Utsjoki 65 Välimaa sauna rakenteilla, luoteesta	TR
01/17	"	Utsjoki 65 Välimaa kenttäalue luoteesta	TR
01/18	"	Utsjoki 65 Välimaa kodansija rantakaistaleella museo- tontista länteen, koillisesta	TR
01/19	"	Utsjoki 65 Välimaa tuvanpohja museotontin länsipuolella olevassa tiheässä koivikossa, koilli- sesta	TR
01/20	"	Utsjoki 198 Nisojavri suppalampien välitse kulkeva ajoura; asuinpaikkalöydöt alkoivat heti mo- reenin muututtua hienoksi hiekaksi, etelästä	TR
01/21	"	Utsjoki 198 Nisojavri mahdollinen kodansija; kaapimen löy- töpaikka ajouralla heti kohouman oi- kealla puolella, luoteesta	TR
01/22	"	Utsjoki 200 Pulmankijärvi S särkkä Pulmankijärven eteläpään särkkä; ytimen löytöpaikka paljaalla ranta- vallilla, koillisesta	TR
01/23	"	Utsjoki 199 Pulmankijärvi SE kodansija idästä	TR
01/24	"	Utsjoki 199 Pulmankijärvi SE kodansija keskellä taustalla koivi- kon edessä, pohjoiskoillisesta	TR
01/25	"	Utsjoki 199 Pulmankijärvi SE pellon koilliskulmassa oleva ro- mahtanut lato, etelälounaasta	TR
01/26	"	Utsjoki Pulmankijoki, Auralan Ahdin venepaikka, eteläkaakosta	TR
01/27	"	Utsjoki Nuorgam Keädgejohka, joki- maisema pohjoiskoillisesta	TR
01/28	"	Utsjoki Nuorgam Keädgejohka, putous pohjoisesta	TR
01/29	"	Utsjoki 79 Nuorgam Keädgejohka mahdollinen purnu ylhäältä lännestä	TR

neg. n:o UTS90	koko	aihe	kuvaaja
01/30	kino	Utsjoki 79 Nuorgam Keädgejohka väijyntäpaikka etelästä; taustalla näkyy Teno ja sen Norjan puoleinen ranta	TR
01/31	"	Utsjoki 79 Nuorgam Keädgejohka väijyntäpaikka etelästä; taustalla näkyy Teno ja sen Norjan puoleinen ranta	TR
01/32	"	Utsjoki 79 Nuorgam Keädgejohka väijyntäpaikka lännestä	TR
01/33	"	Utsjoki 79 Nuorgam Keädgejohka väijyntäpaikka lännestä	TR
01/34	"	Utsjoki 79 Nuorgam Keädgejohka väijyntäpaikka luoteesta	TR
01/35	"	Norja Polmak Baddjeringi, juolua eteläkaakosta	TR
01/36	"	Inari Rajajooseppi, hakkuualue	TR
01/37	"	Inari Rajajooseppi, Aki Arposen vuokraama auto	TR
02/00	"	Inari Luttojoki, maisema Oskarinkoskelta yläjuoksulle, kaakosta	TR
02/01	"	Inari 639 Angeli Kaltojärvet eteläinen peurahauta, lännestä	TR
02/02	"	Inari 639 Angeli Kaltojärvet pohjoisen ryhmän pohjoisempi peurahauta, eteläkaakosta	TR
02/03	"	Inari 640 Angeli Aarnejärvi latomus n:o 1, lounaasta	TR
02/04	"	Inari 640 Angeli Aarnejärvi latomus n:o 2, länsiluoteesta	TR
02/05	"	Inari 640 Angeli Aarnejärvi latomus n:o 3, luoteesta	TR
02/06	"	Inari 640 Angeli Aarnejärvi latomus n:o 4, kaakosta	TR
02/07	"	Inari 640 Angeli Aarnejärvi latomus n:o 5, länsiluoteesta	TR
02/08	"	Inari 640 Angeli Aarnejärvi latomus n:o 5, länsiluoteesta, alempaa kuin 02/07	TR

neg. n:o UTS90	koko	aihe	kuvaaja
02/09	kino	Inari 640 Angeli Aarnejärvi latomus n:o 5, etelästä	TR
02/10	"	Inari 643 Angeli Pahtusjärvi N peurahauta n:o 2, pohjoisesta	TR
02/11	"	Inari 643 Angeli Pahtusjärvi N peurahauta n:o 9, itäkaakosta	TR
02/12	"	Utsjoki 195 Palggakpakti soikea tulisija törmän reunalla, luoteesta	TR
02/13	"	Utsjoki 195 Palggakpakti soikea ulokkeellinen tulisija, luo- teesta	TR
02/14	"	Utsjoki 195 Palggakpakti latomus n:o 1, eteläkaakosta	TR
02/15	"	Utsjoki 195 Palggakpakti latomus n:o 2, luoteesta	TR
02/16	"	Enontekiö Pöyrisjärvi, peurahauta Kenttälompoloiden länsipuolella, lännestä	TR
02/17	"	Enontekiö Pöyrisjärvi Naapamalla löytöalue lounaasta	TR
02/18	"	Enontekiö Pöyrisjärvi Naapamalla löytöalue etelästä	TR

Kuvaaja: TR = Tuija Rankama

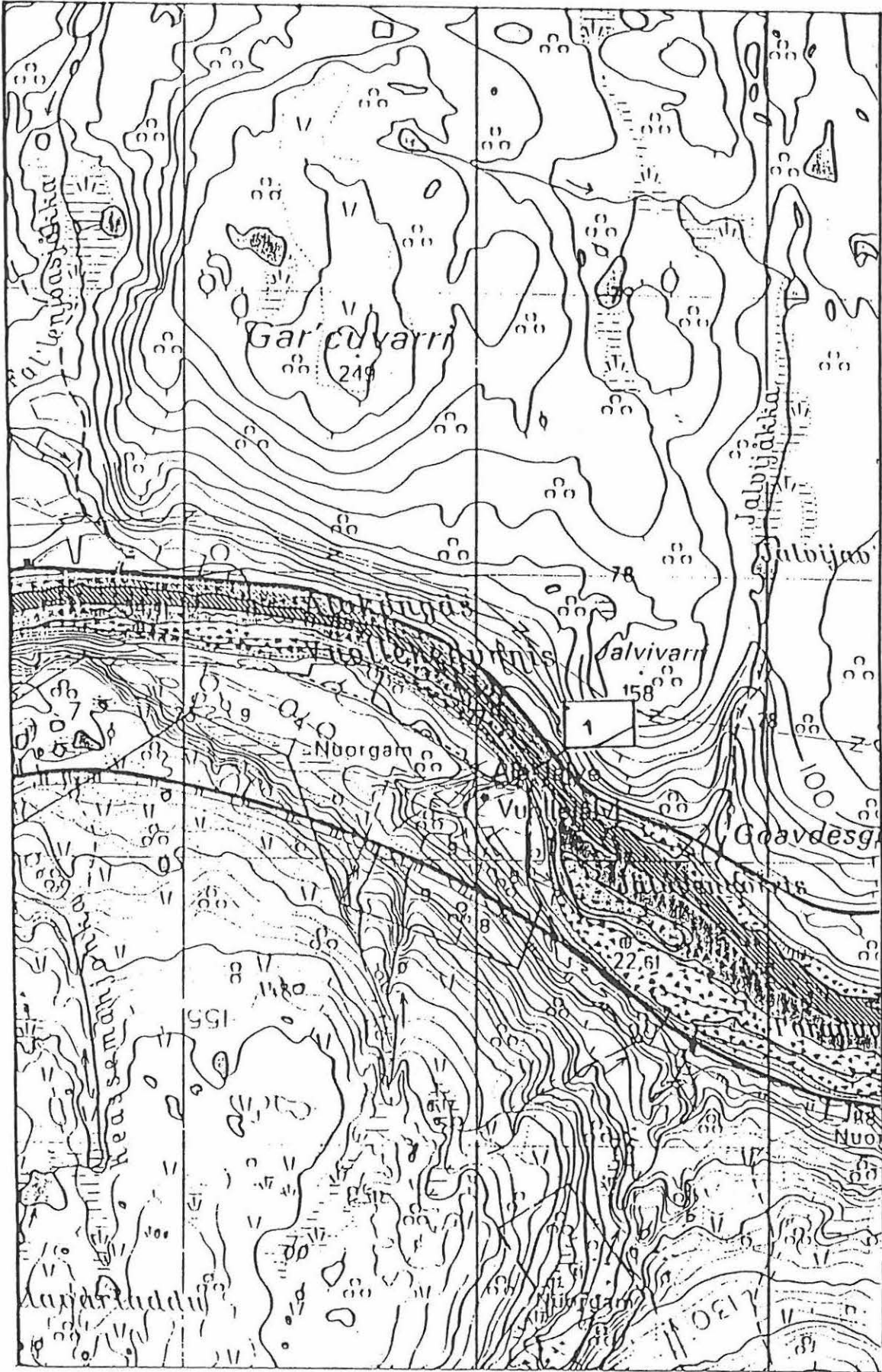
9. Luettelo diapositiiveista

dia n:o	koko	aihe	kuvaaja
20986	kino	Utsjoki 65 Välimaa kenttäalue luoteesta	TR
20987	"	Utsjoki 65 Välimaa sauna rakenteilla, pohjoisesta	TR
20988	"	Utsjoki 65 Välimaa kodansija tontin NE-nurkassa, etelälounaasta	TR
20989	"	Utsjoki 65 Välimaa kodansija rantakaistaleella museo- tontista länteen, koillisesta	TR
20990	"	Utsjoki 65 Välimaa tuvanpohja museotontin länsipuolella olevassa tiheässä koivikossa, koilli- sesta	TR
20991	"	Utsjoki 79 Nuorgam Keädgejohka väijyntäpaikka etelästä; taustalla näkyvät Teno ja sen Norjan puoleinen ranta	TR
20992	"	Utsjoki 79 Nuorgam Keädgejohka väijyntäpaikka etelästä; taustalla näkyvät Teno ja sen Norjan puoleinen ranta	TR
20993	"	Utsjoki 79 Nuorgam Keädgejohka väijyntäpaikka lännestä	TR
20994	"	Utsjoki 79 Nuorgam Keädgejohka väijyntäpaikka luoteesta	TR
20995	"	Utsjoki 79 Nuorgam Keädgejohka mahdollinen purnu ylhäältä lännestä	TR
20996	"	Utsjoki 176 Jomppalanjärvi Rassiniva peurahaudat etelästä, järven takana Jomppalan talo	TR
20997	"	Utsjoki 195 Palggakpakti soikea tulisija törmän reunalla, luoteesta	TR
20998	"	Utsjoki 195 Palggakpakti soikea ulokkeellinen tulisija, luo- teesta	TR
20999	"	Utsjoki 195 Palggakpakti soikea ulokkeellinen tulisija, län- siluoteesta	TR

dia n:o	koko	aihe	kuvaaja
21000	kino	Utsjoki 195 Palggakpakti latomus n:o 1, eteläkaakosta	TR
21001	"	Utsjoki 195 Palggakpakti latomus n:o 2, luoteesta	TR
21002	"	Utsjoki 196 Jomppala N Jomppalan tien haarautumiskohta, jossa punaista hiekkaa ja löytöjä, luoteesta	TR
21003	"	Utsjoki 196 Jomppala N Jomppalan tien itähaara, jossa punaista hiekkaa ja löytöjä, taustalla Utsjoki, länsiluonaasta	TR
21004	"	Utsjoki 198 Nisojavri suppalampien välitse kulkeva ajoura; asuinpaikkalöydöt alkoivat heti moreenin muututtua hienoksi hiekaksi, etelästä	TR
21005	"	Utsjoki 198 Nisojavri mahdollinen kodansija; kaapimen löytöpaikka ajouralla heti kohouman oikealla puolella, luoteesta	TR
21006	"	Utsjoki 199 Pulmankijärvi SE kodansija idästä	TR
21007	"	Utsjoki 199 Pulmankijärvi SE kodansija keskellä taustalla koivikon edessä, pohjoiskoillisesta	TR
21008	"	Utsjoki 199 Pulmankijärvi SE pellon koilliskulmassa oleva romahtanut lato, etelälounaasta	TR
21009	"	Utsjoki 200 Pulmankijärvi S särkkä Pulmankijärven eteläpään särkkä; ytimen löytöpaikka paljaalla rantavallilla, koillisesta	TR

Kuvaaja: TR = Tuija Rankama

kopio peruskartasta 3941 08 Njällavarrt



7780

7779

7778

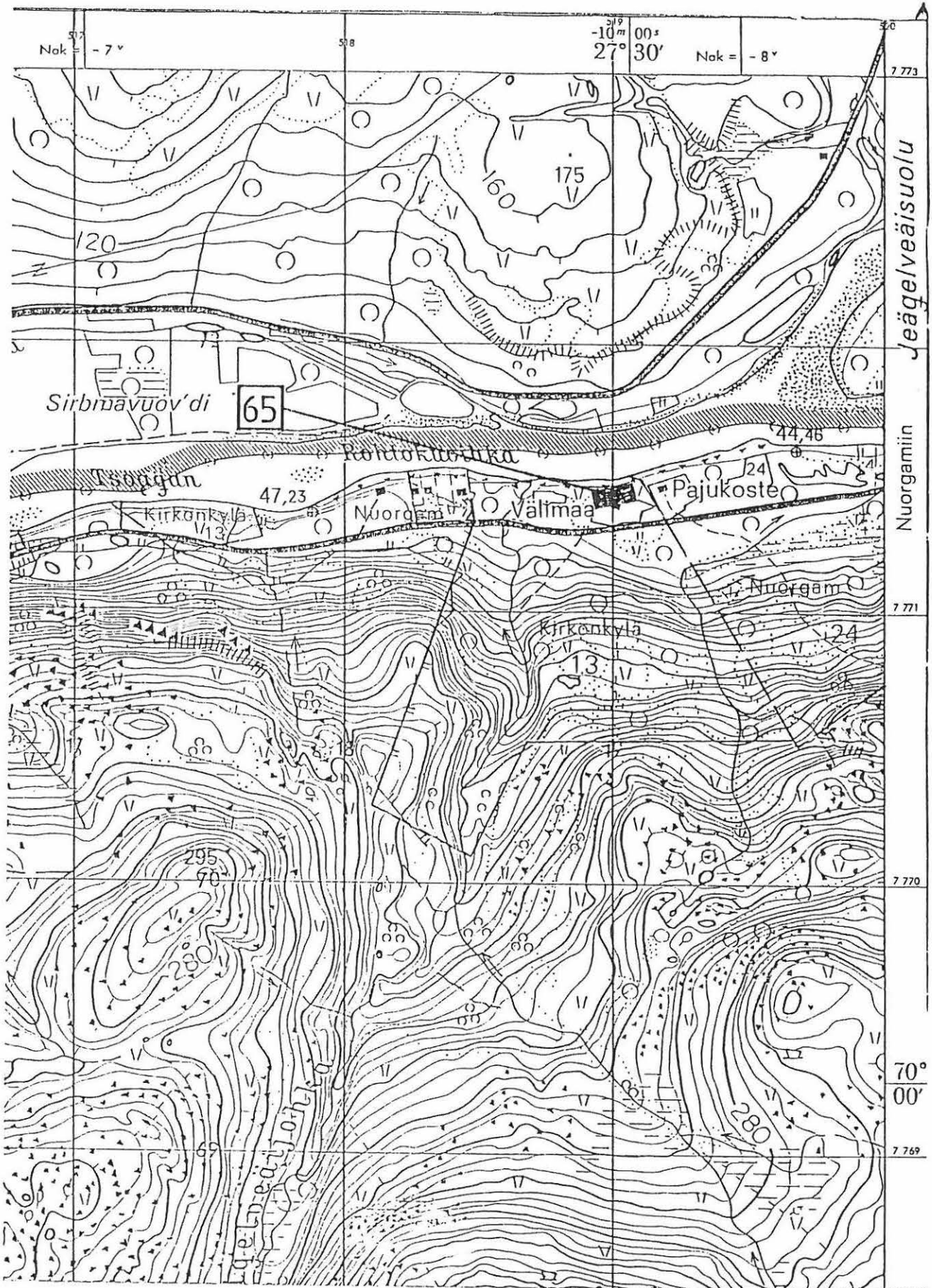
7777

7776

526

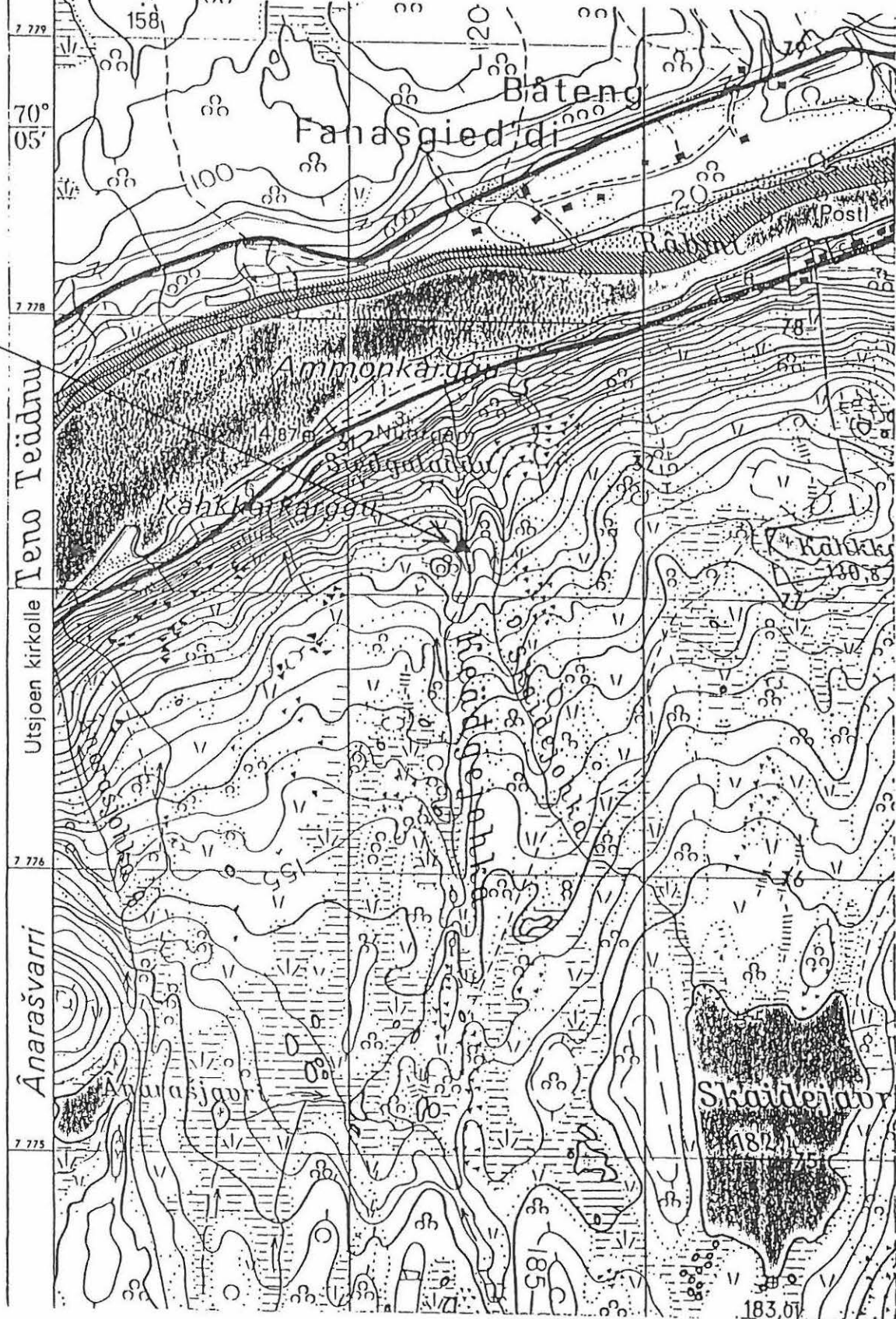
527

528



UTSJOENI 79 NUORGAM KEÄDGEJONKA

oto top. kartasta 3941 11 NUORGAM



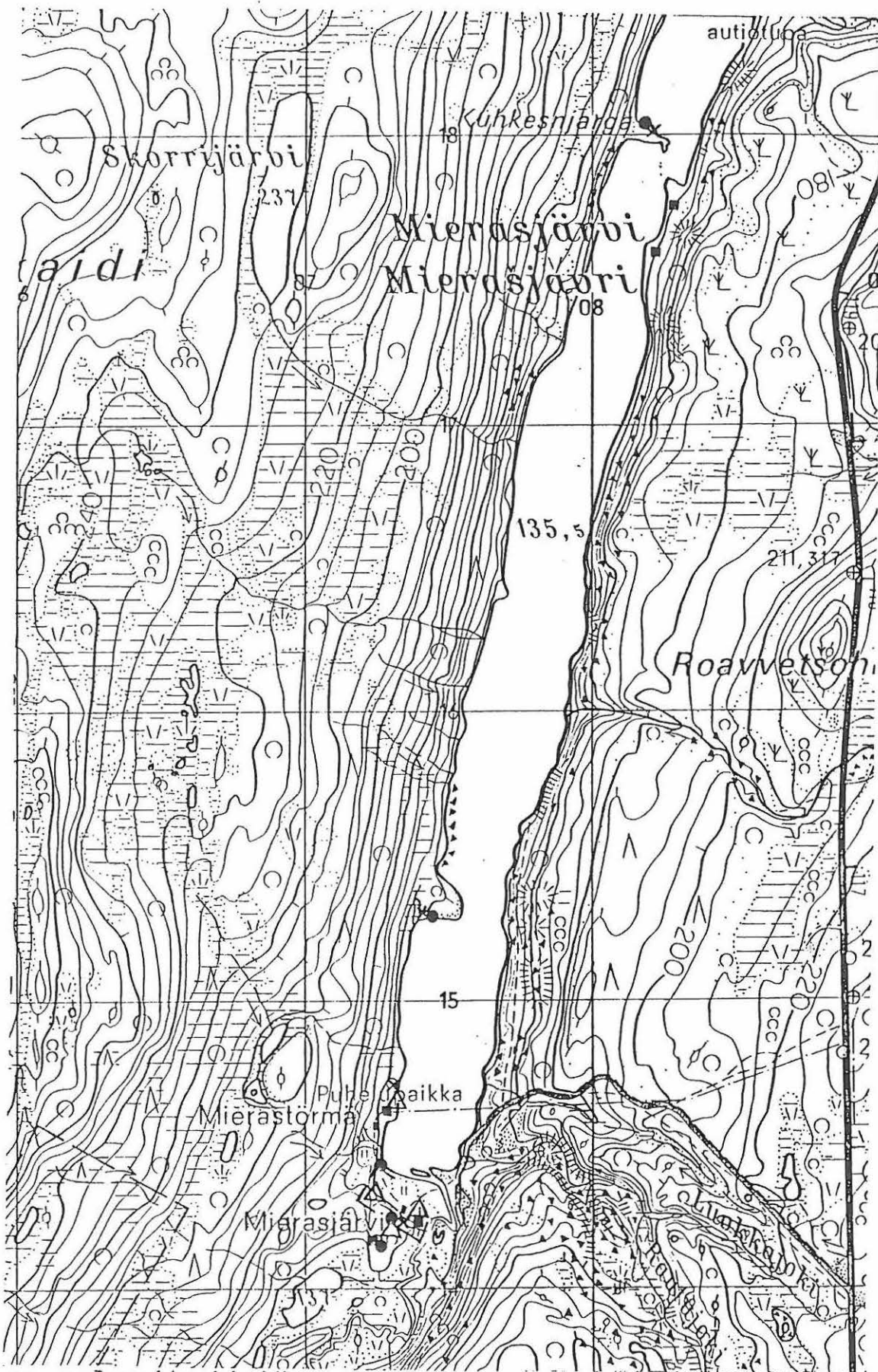
530

531

532

507

508



97
7718

7717

7716

96

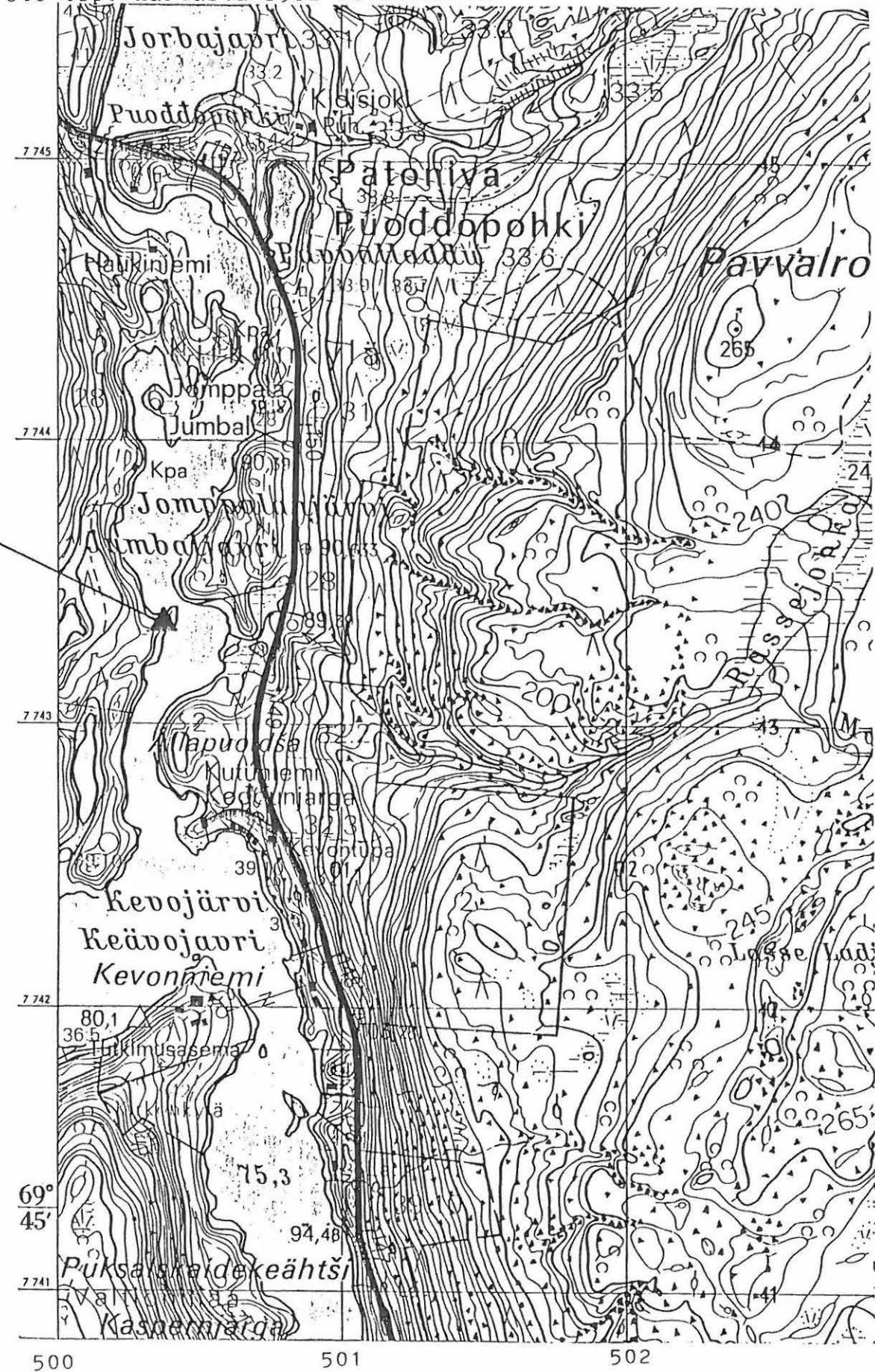
7715

95

7714

- x palaneita kiviä
- löytöjä
- △ asuinkuopanteita
- pyyntikoppia

ote top. kartasta 3932 02 PATONIVA



500

501

502

69°
45'

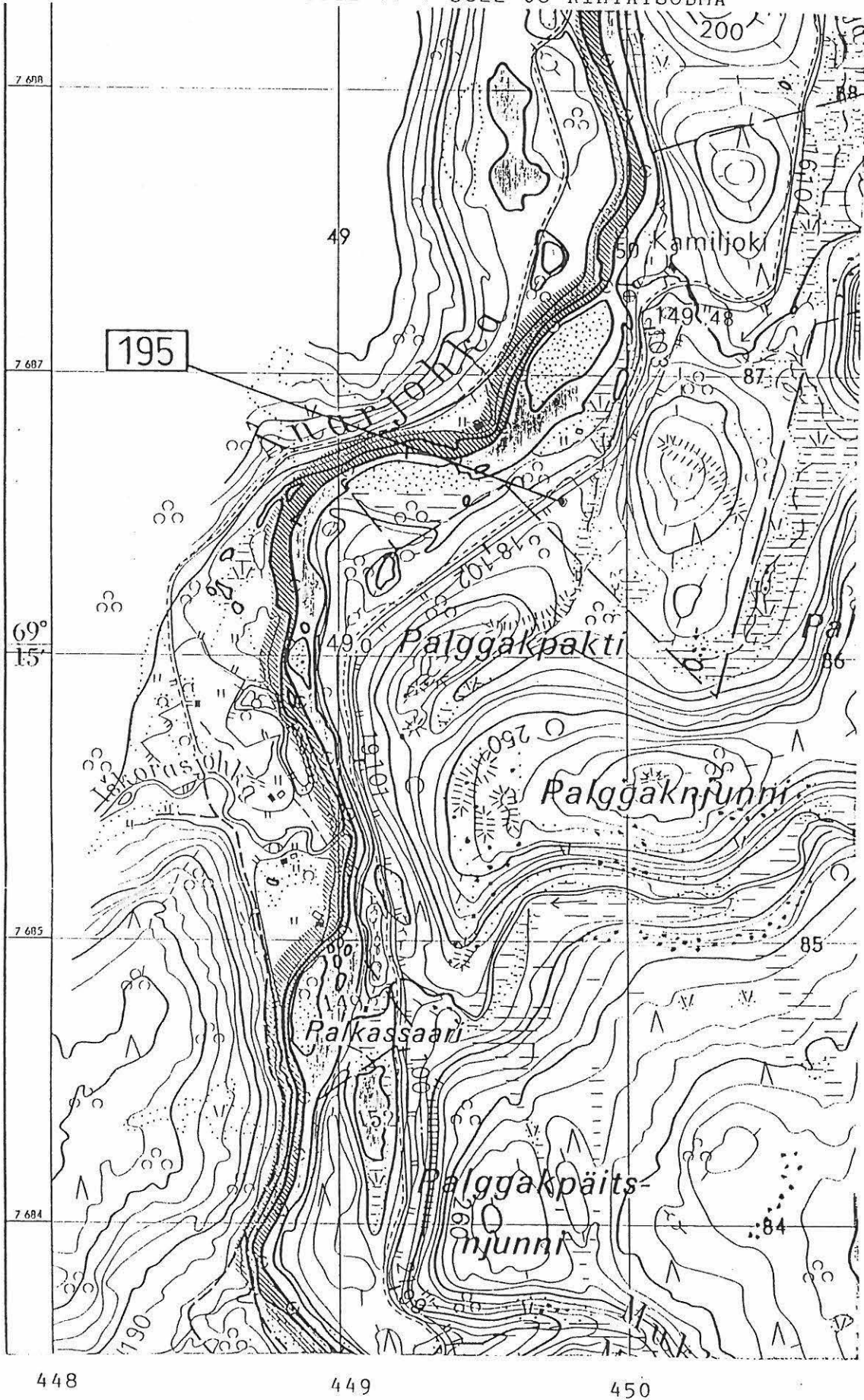
7.742

7.743

7.744

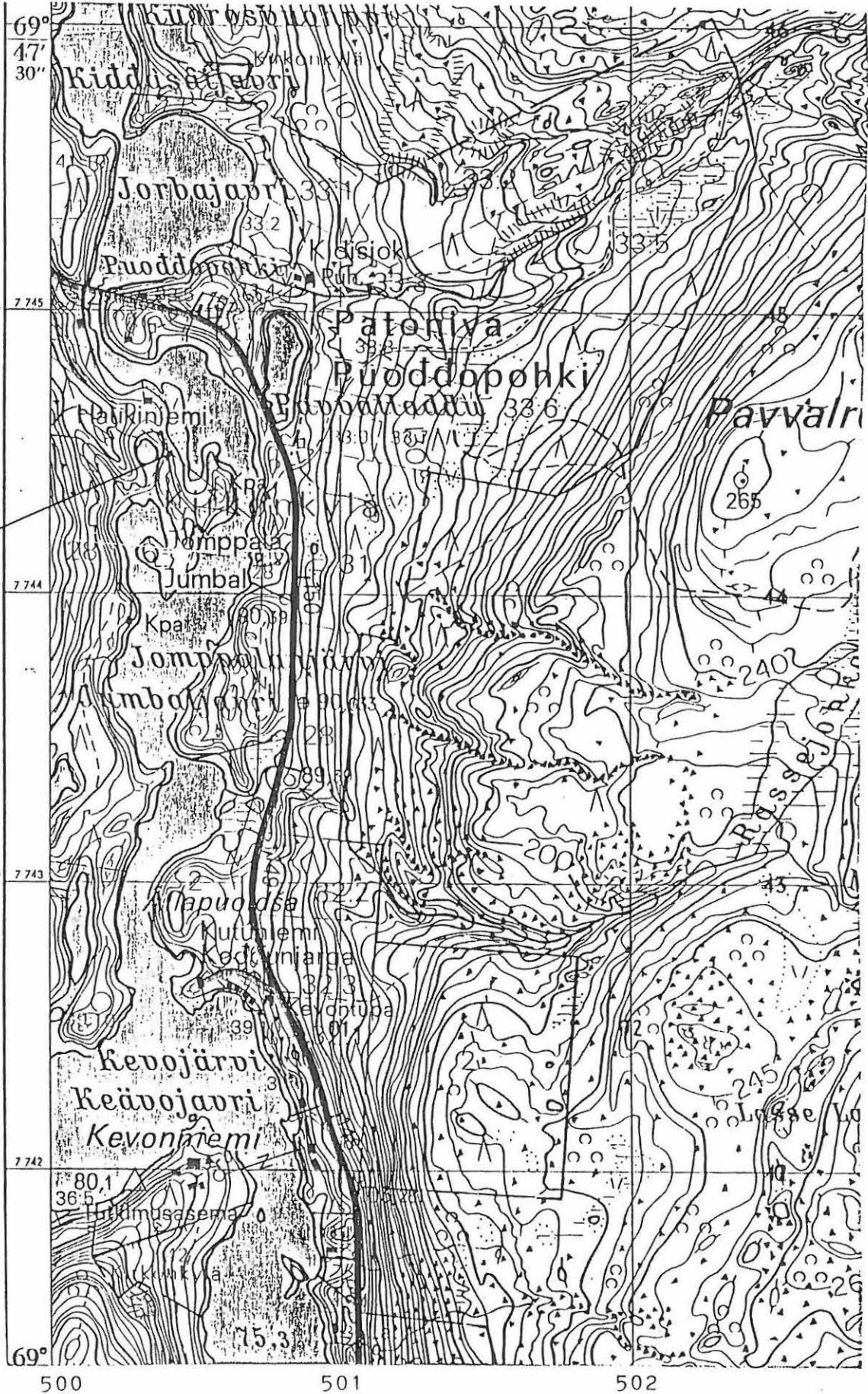
7.745

ote top. kartasta n:o 3822 11 + 3822 08 RIHTATSOBMA

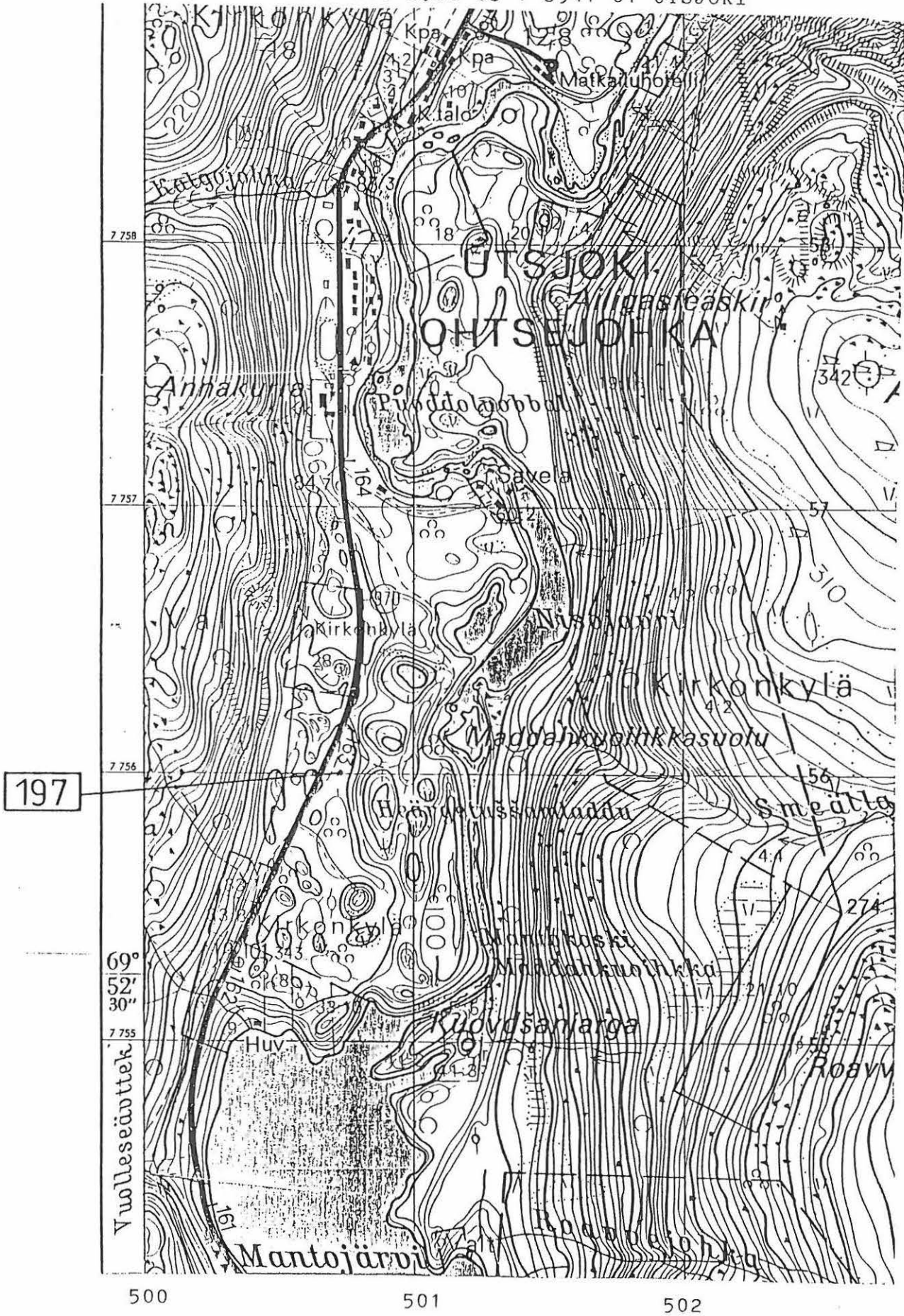


ote top. kartasta n:o 3932 02 PATONIVA

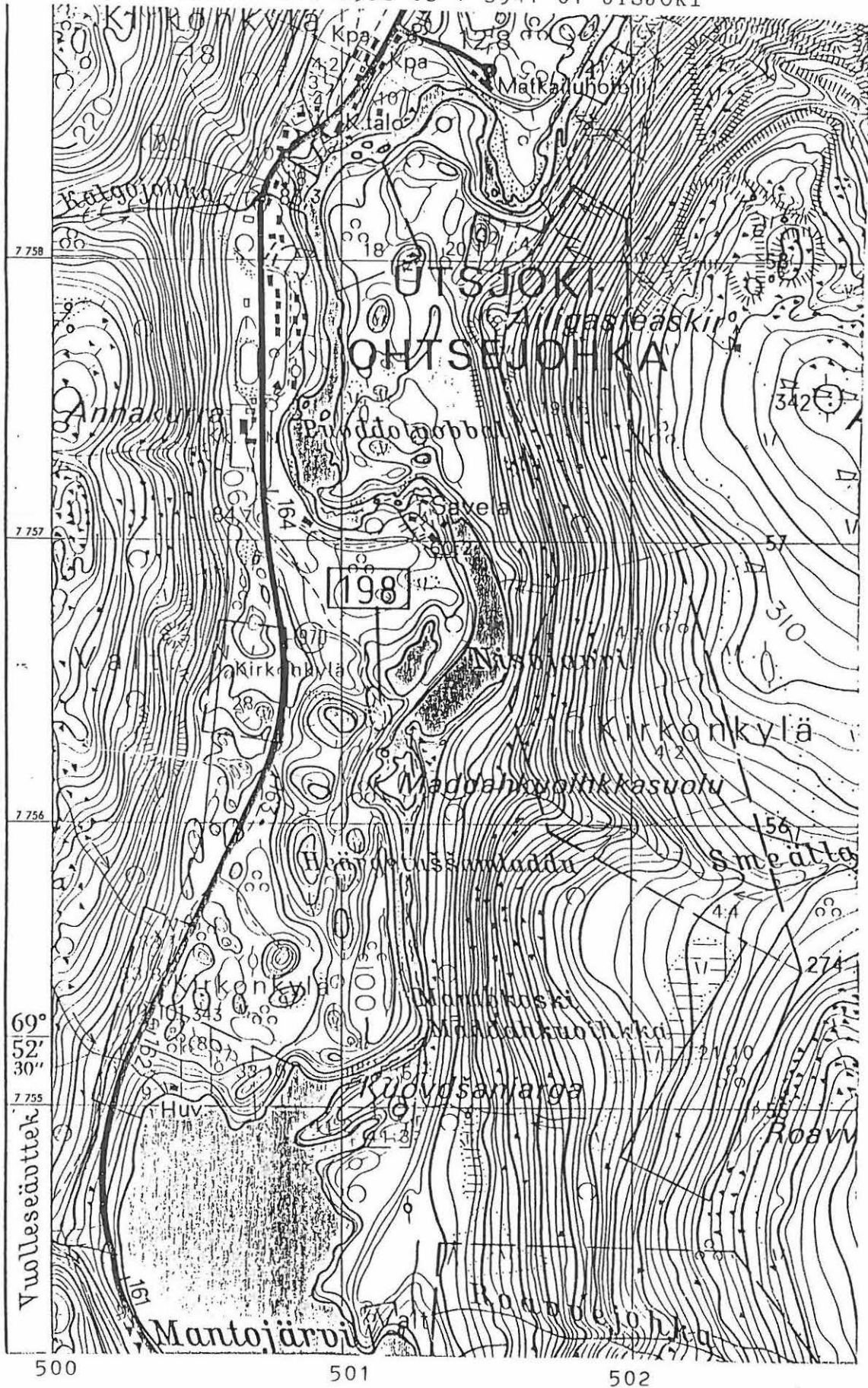
196



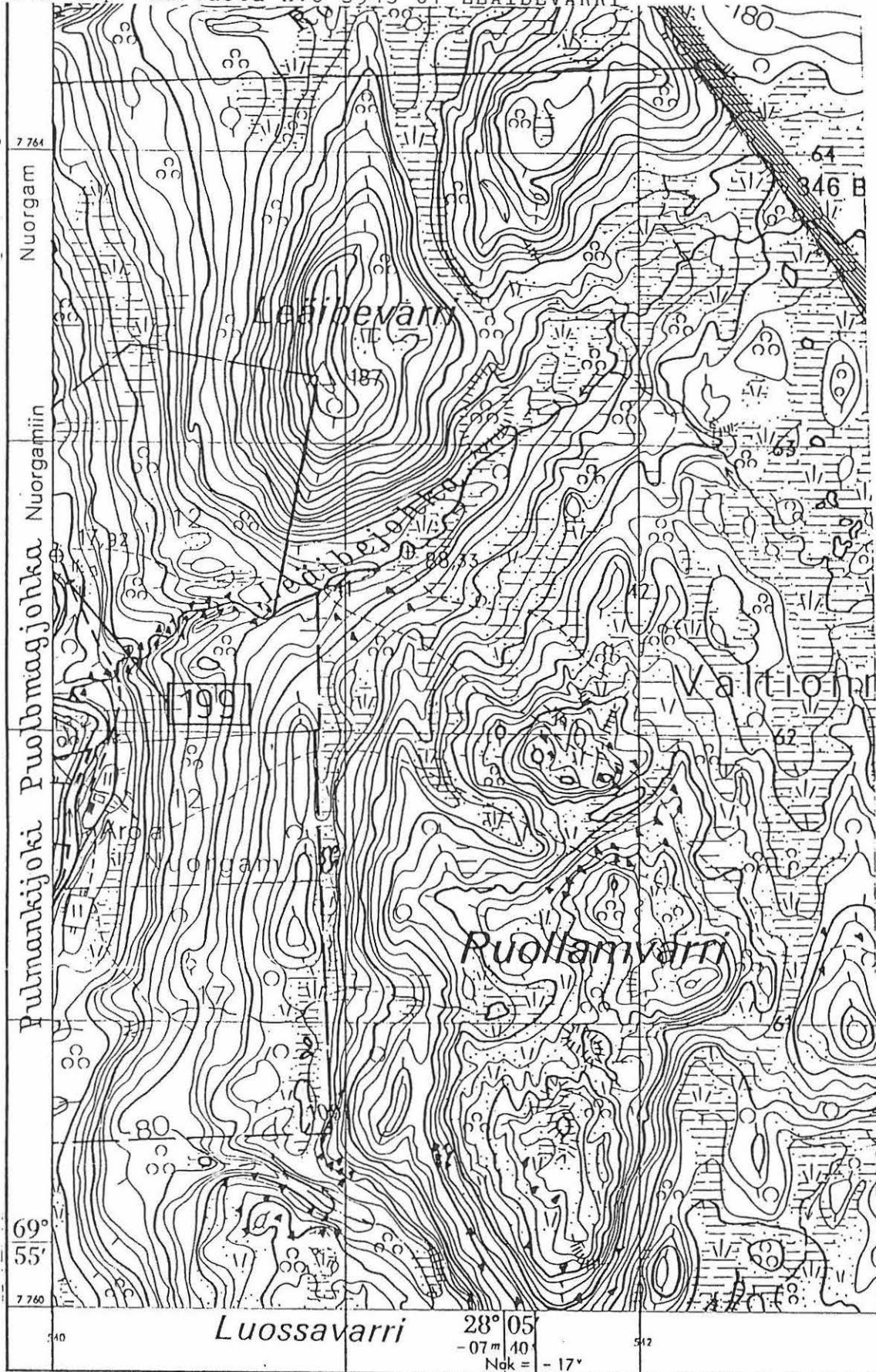
ote top. kartasta n:o 3932 03 + 3941 01 UTSJOKI



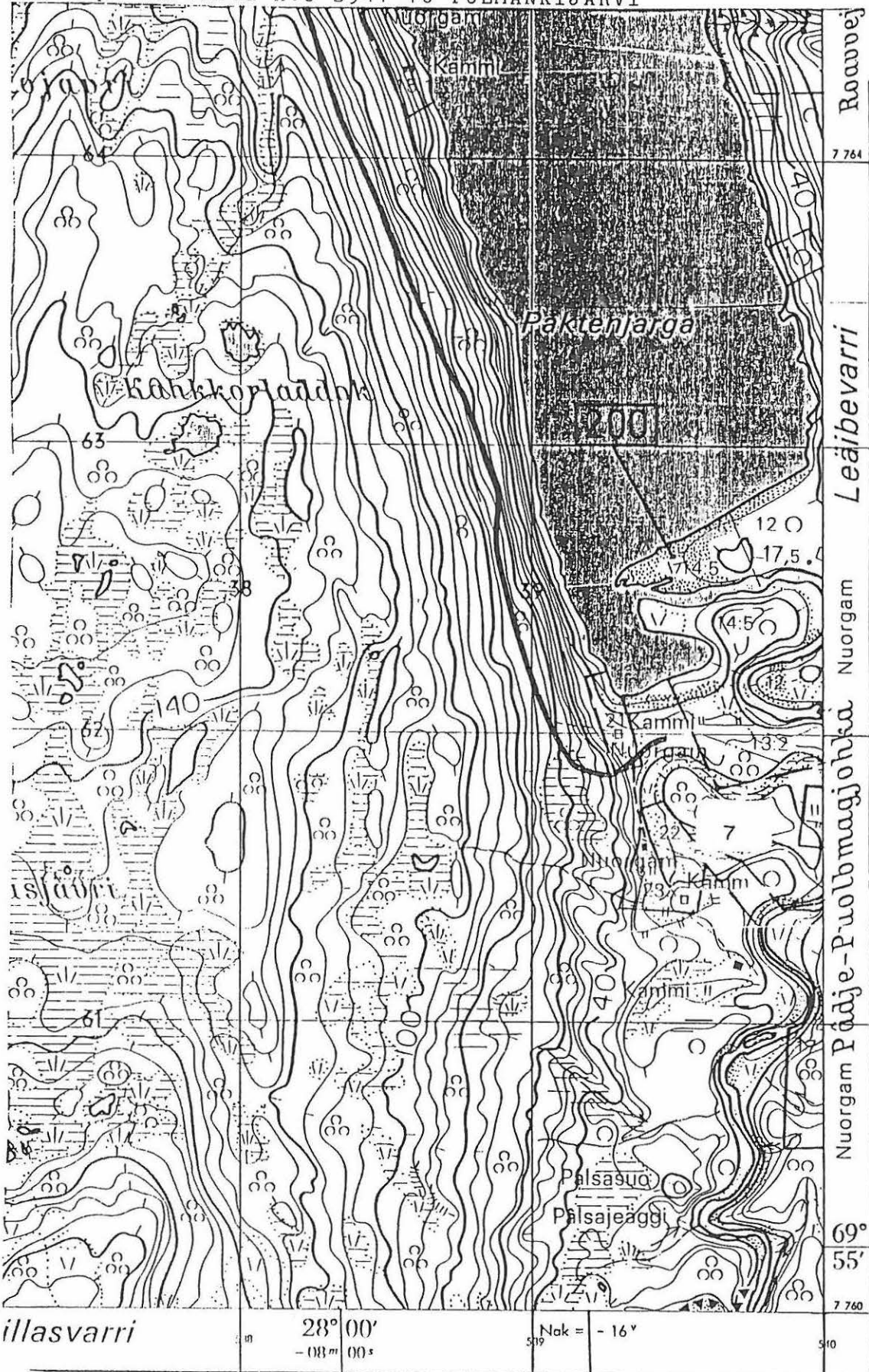
ote top. kartasta n:o 3932 03 + 3941 01 UTSJOKI



ote top. kartasta n:o 3943 01 LEÄIBEVARRI



ote top. kartasta n:o 3941 10 PULMANKIJÄRVI

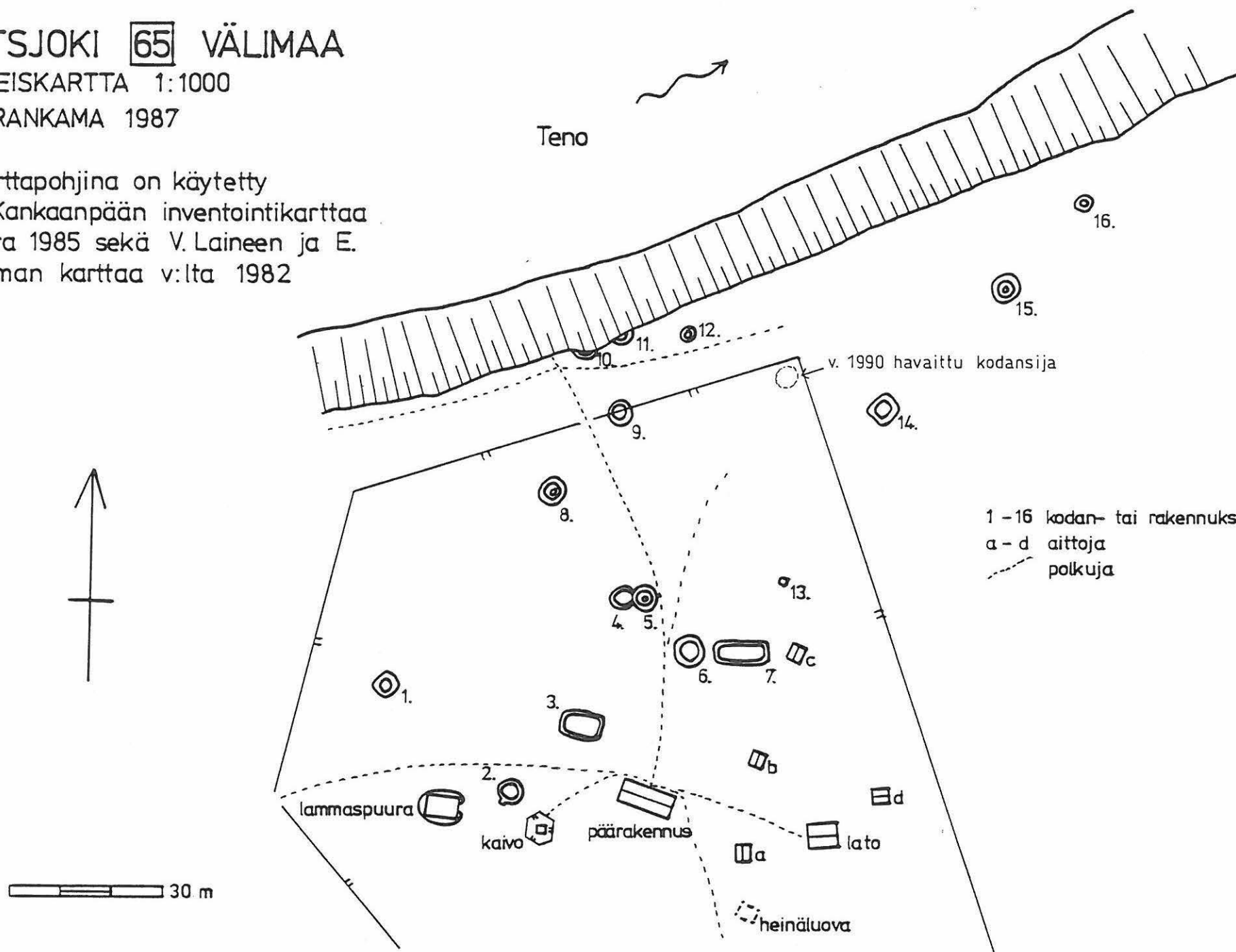


UTSJOKI 65 VÄLIMAA

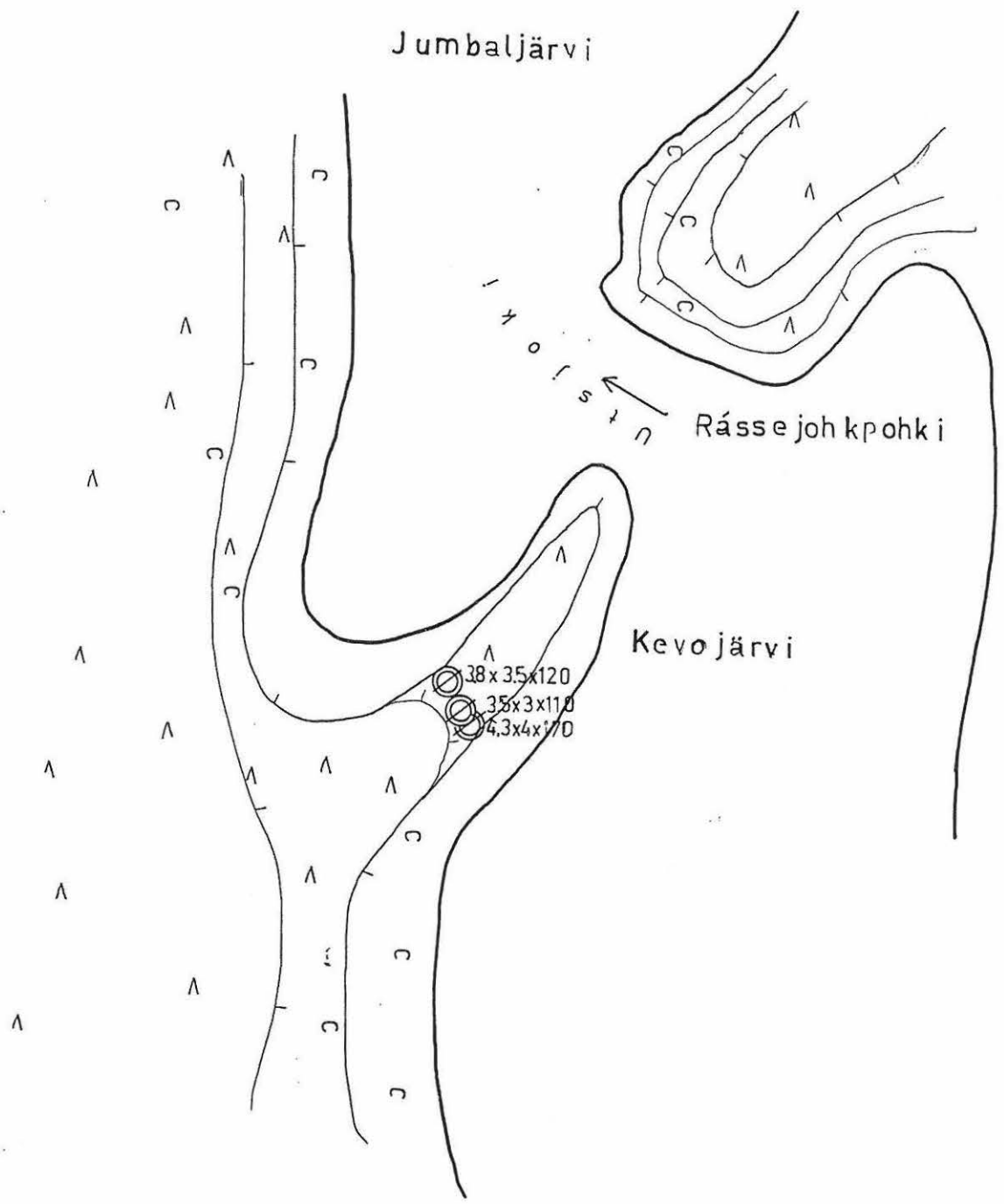
YLEISKARTTA 1:1000

T. RANKAMA 1987

karttapohjina on käytetty
J. Kankaanpään inventointikarttaa
v:lta 1985 sekä V. Laineen ja E.
Jaman karttaa v:lta 1982



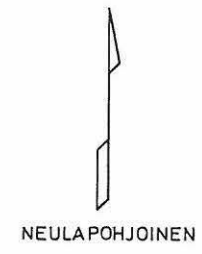
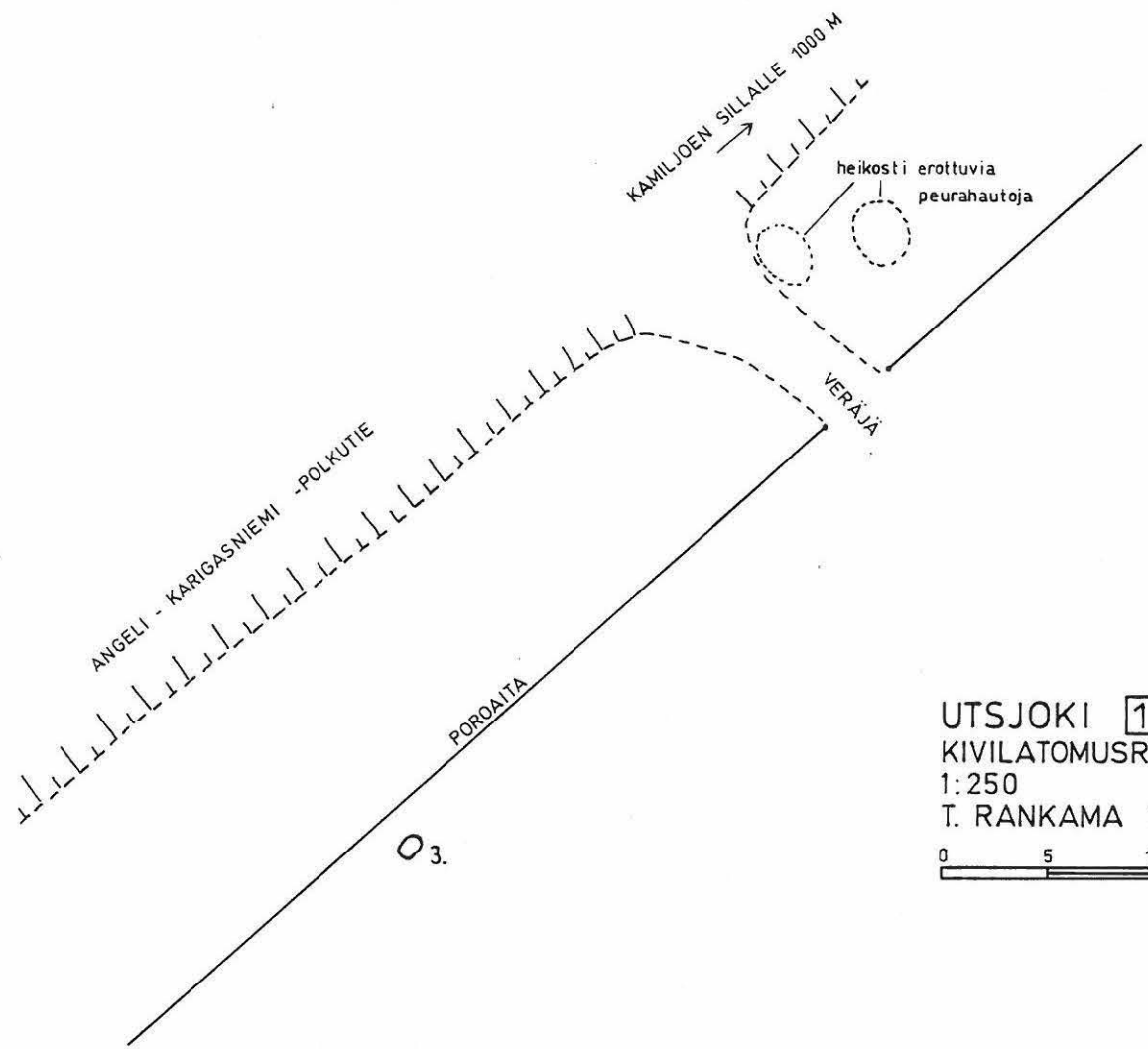
UTSJOKI 176 JOMPPALANJÄRVI RASSINIVA



3 kuoppaa 10.7.1961
 Jono sijaitsee Utsjoen
 pitäjässä Utsjoen länsi-
 rannalla Kevojoen suusta
 n. 1 km pohjoiseen.

O. Näkkäläjärvi 1961
 T. Rankama 1990





UTSJOKI 195 PALGGAKPAKTI
 KIVILATOMUSRYHMÄ JA PEURAHAUTOJA
 1:250
 T. RANKAMA 1990



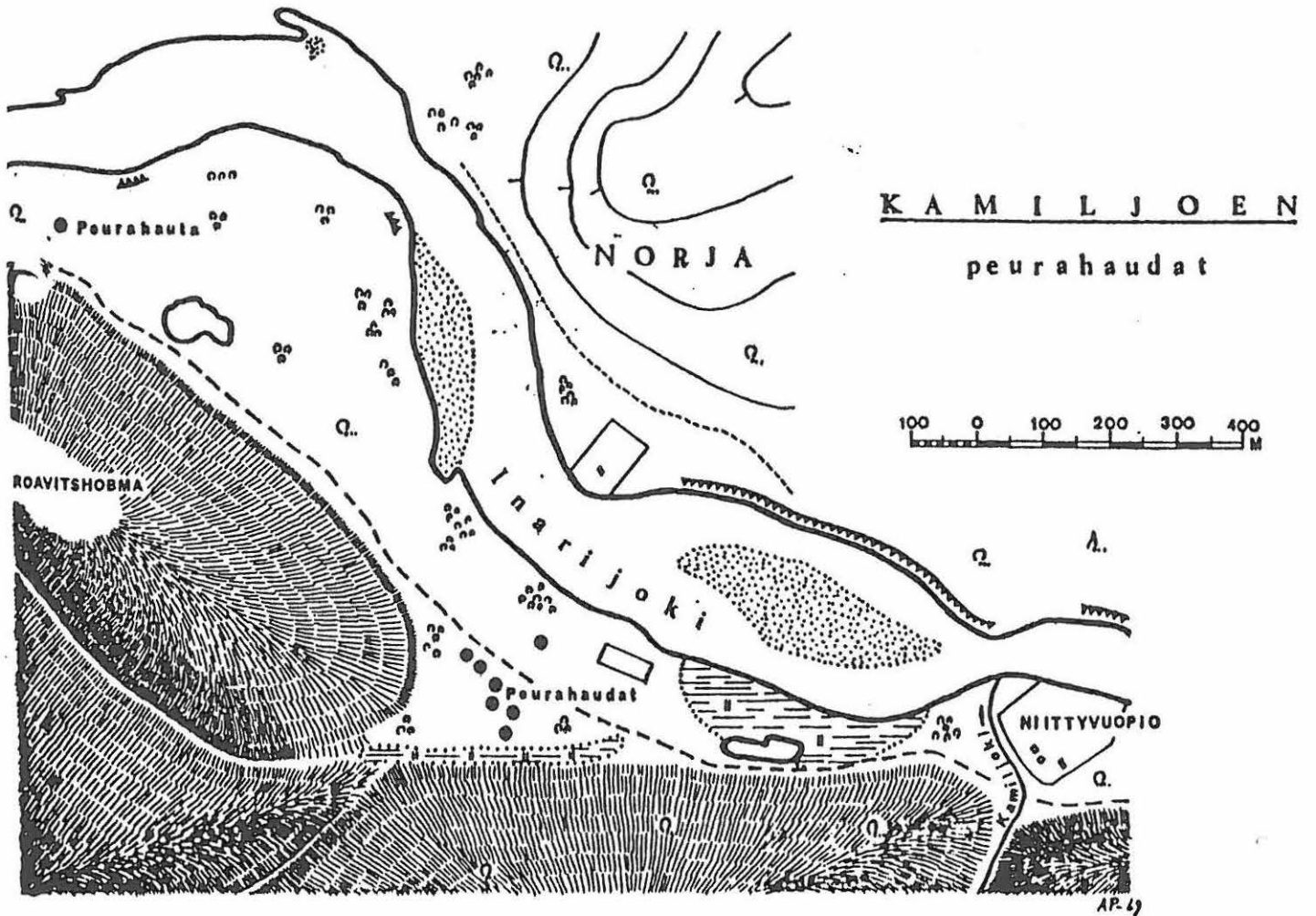
O 3.

O 2.


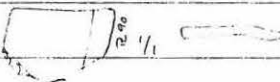
O 1.




290

UTSJOKI 195 PALGGAKPAKTI



Lähde: A. Paulaharju 1970: "Peuranpyynti ja peurahaudat."
Tornionlaakson vuosikirja 1970:118 - 131.

	<p>Kivikautinen asuinpaikkalöytö, jonka FM, MA Tuija Rankama toi inventointimatkaltaan Utsjoelta kesällä 1990. Ks. T. Rankaman inventointikertomusta v:lta 1990. Alueelta on aikaisemmat löydöt KM 24409:1 - 34. Diar. 2.7.1990. TR.</p>	<p>25637 UTSJOKI 138 JOMPPALA KÄMPPI</p>
	<p>1. <u>Kvartsikaavin</u>, katkelmallinen, korkea hyvin retusoitu kaavinterä. Mitat 23 x 13 x 11 mm, paino 3,7 g.</p> 	
	<p>Esine on löytynyt uusintatarkastuksen yhteydessä 11.6.1990 maan pinnalta Jomppalan kämpän v. 1988 löydetyltä asuinpaikalta Utsjoen kunnasta, Utsjokivarresta, n. 1 km Patonivan sillasta etelään. Topografinen kartta n:o 3932 02 PATONIVA (painettu 1977), x = 7743 95, y = 500 28, z = n. 85 m. Löytöpaikasta on tarkempi kuvaus T. Rankaman inventointikertomuksessa vuodelta 1988.</p>	
	<p>Kivikautisia asuinpaikkalöytöjä, jotka FM, MA Tuija Rankama toi inventointimatkaltaan Utsjoelta kesällä 1990. Ks. T. Rankaman inventointikertomusta v:lta 1990. Diar. 2.7.1990. TR.</p>	<p>25638 UTSJOKI 196 JOMPPALA N</p>
	<p>1. <u>Dolomiittiesine</u>. Pieni iskos, kulmassa retusointia. Mitat 11 x 17 x 3 mm, paino 0,7 g.</p> 	

25638	2. <u>Bipolaarivytimen katkelma</u> , kvartssia. Mitat 20 x 18 x 8	
UTSJOKI 196	mm, paino 2,6 g.	
JOMPPALA N		
		
	3. <u>Kvartsi-iskoksia</u> , 3 kpl. Paino 1,2 g.	
	4. <u>Palanutta luuta</u> , 50 katkelmaa, paino 4,3 g.	
	N:ot 1 - 4 ovat Jomppalan tien länsihaarasta heti tien haarautumisen jälkeen.	
	5. <u>Kvartsiesine</u> , hyvälaatuista kvartssia. Pitkänomainen iskos, reunassa retusointia ja kulumajälkiä. Mitat 32 x 18 x 8 mm, paino 4,1 g.	
		
	6. <u>Palanutta luuta</u> , 6 katkelmaa, paino 1 g.	
	N:ot 5 - 6 ovat Jomppalan tien itähaarasta heti tien haarautumisen jälkeen.	
	7. <u>Kvartsiesine</u> , paksuhko iskos, päässä retusointia. Mitat 13 x 23 x 8 mm, paino 1,8 g.	
		

N:o 7 on sähköpylvään juuresta Jomppalan tien itä- ja länsihaaran välistä.

25638

UTSJOKI 196

JOMPPALA N

Löydöt ovat Utsjoen kunnassa, Utsjokivarressa n. 500 m Patonivan sillasta etelään sijaitsevalta kivikautiselta asuinpaikalta, jonka T. Rankama löysi inventointimatkallaan 11.6.1990. Löydöt olivat Jomppalan taloon Johtavan tien ja siitä lounaaseen haarautuvan tien risteyksessä, tien pinnassa punaisessa hiekassa, sekä tienhaarojen väliin kaivetun sähköpylvään juuressa ylös kaivetussa maakasassa.

Topografinen kartta n:o 3932 02 PATONIVA (painettu 1977), x = 7744 48, y = 500 40, z = n. 85 m. Löytöpaikasta on tarkempi kuvaus T. Rankaman inventointikertomuksessa vuodelta 1990.

Kivikautisia irtolöytöjä, jotka FM, MA

25639

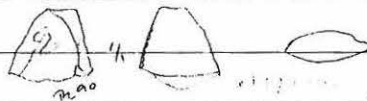
Tuija Rankama toi inventointimatkaltaan Utsjoelta kesällä 1990. Ks. T. Rankaman inventointikertomusta v:lta 1990. Diar. 2.7.1990. TR.

UTSJOKI 197


HEÄRGETUSSAM-

LADDU

1. Kvartsiesine. Paksuhko iskos, reunassa retusointia. Mitat 12 x 13 x 6 mm, paino 0,8 g.



2. Kvartsi-iskos, paino 0 g.

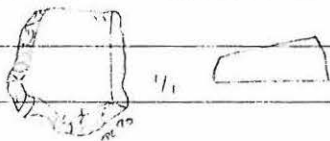
25639	<p>Löydöt ovat polun pinnasta Utsjoen länsirannalla olevalta Mantokuolpunalta, Heärgetuúáamladdu-nimisen suppalammen luoteispuolelta, Utsjoen kirkonkylässä sijaitsevasta kunnantalosta n. 3 km etelään. Paikalla ei ole näkyvissä merkkejä asuinpaikasta. Löydöt löytyivät Utsjoen inventoinnin yhteydessä 13.6.1990. Topografinen kartta n:o 3932 03 + 3941 01 UTSJOKI (painettu 1977), x = 7756 00, y = 500 74, z = n. 100 m. Löytöpaikasta on tarkempi kuvaus T. Rankaman inventointikertomuksessa vuodelta 1990.</p>
25640	<p>Kivikautisia tai epineoliittisia asuinpaikkalöytöjä, jotka FM, MA Tuija Rankama toi inventointimatkaltaan Utsjoelta kesällä 1990. Ks. T. Rankaman inventointikertomusta v:lta 1990. Diar. 2.7.1990. TR.</p>
UTSJOKI 197 HEÄRGETUSSAM- LADDU	
UTSJOKI 198 NISOJAVRI	
	<p>1. <u>Pii-iskos</u>, pieni, vaalean harmaa. Paino 0,2 g.</p>
	<p>2. <u>Kvartsiittiesine</u>, värillinen. Pieni iskos, päässä retusointia. Mitat 10 x 7 x 2 mm, paino 0,2 g.</p>
	
	<p>3. <u>Kvartsiitti-iskoksia</u>, värillisiä, 10 kpl. Paino 10,1 g.</p>
	<p>4. <u>Kvartsiitti-iskos</u>, väritön. Paino 0,3 g.</p>

5. Kvartsikaavin, tasalakinen. Kahdelta sivulta retusoitu, myös kolmannella kulmajälkiä. Mitat 20 x 18 x 9 mm, paino 4,5 g.


25640

UTSJOKI 198


NISOJAVRI




6. Kvartsikaavin, huonosti retusoitu, alapinta ei tasainen. Mitat 26 x 18 x 12 mm, paino 5,9 g.



7. Kvartsiesine? Pitkänomainen iskos, kulmassa epämääräistä retusointia, särmä ei kuitenkaan kulunut. Mitat 53 x 27 x 11 mm, paino 10,8 g.



8. Bipolaarinen kvartsiydin, käytetty sekundaarisesti kaapimena. Päässä pientä retusointia, särmä kulunut. Mitat 29 x 20 x 15 mm, paino 7,8 g.




25640

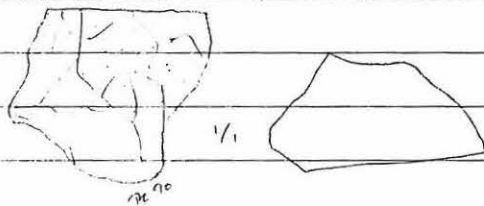
UTSJOKI 198

NISOJAVRI

9. Bipolaarisen kvartsiytimen katkelma. Vain toisessa päässä iskunjälkiä. Mitat 18 x 12 x 8 mm, paino 1,5 g.



10. Kvartsiydin, epäsäännöllisen muotoinen, useita pintoja käytetty iskutasoina. Mitat 27 x 33 x 16 mm, paino 16,6 g.



11. Kvartsi-iskoksia, 22 kpl, paino 23,5 g.

12. Simpukankuoren katkelmia, 2 kpl, paino 2,2 g.

Löydöt ovat Utsjoen kunnassa, Utsjokivarressa n. 2700 m kunnantalosta etelään sijaitsevalta kivikautiselta asuinpaikalta, jonka T. Rankama löysi inventointimatkallaan 13.6.1990. Asuinpaikka on Mantokuolpunalla Nisojavri-nimisen järven (Nisujärven) ja sen kaakkoispuolella olevan kartalla nimettömän suppalahmen välisellä hiekkaisella kannaksella, jonka läpi kulkee ajoura. Löytöjä oli ajouran pinnassa n. 200 m:n matkalla. Topografinen kartta n:o 3923 03 + 3941 01 UTSJOKI (painettu 1977), x = 7756 34 - 45, y = 501 12 - 15, z = n. 80 m. Löytöpaikasta on tarkempi kuvaus T. Rankaman inventoin-

tikertomuksessa vuodelta 1990.

Kivikautinen irtolöytö, jonka FM, MA

25641

Tuija Rankama toi inventointimatkaltaan

UTSJOKI 200

Utsjoelta kesällä 1990. Ks. T. Rankaman


PULMANKIJÄRVI S

inventointikertomusta v:lta 1990. Diar.

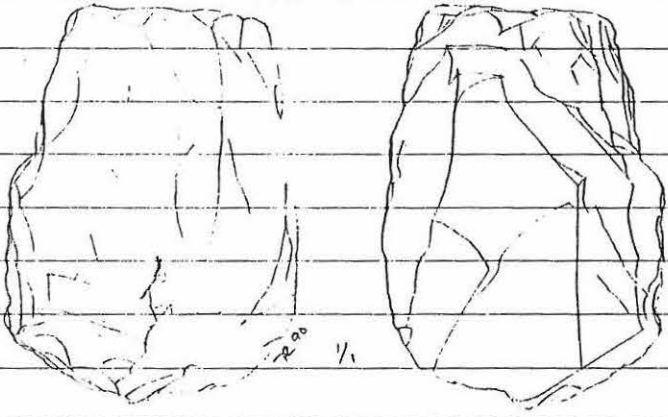

SÄRKKÄ

2.7.1990. TR.

Kvartsiittivdin, väritön, vähän käytetty, kartion muotoi-
nen. Yksi iskutaso, joka on muodostettu yhdellä iskulla.
Suuri osa pinnasta vielä kiven alkuperäistä pintaa. Mitat
64 x 49 x 44 mm, paino 204,8 g.



Esine on löytynyt Utsjoen inventoinnin
yhteydessä 14.6.1990 Pulmankijärven
eteläpäässä järven ja Pulmankijoen suun-
välissä olevalta hiekkasärkältä, ranta-
vallin pinnalta. Paikka sijaitsee
linnuntietä n. 17 km Nuorgamin kansakou-
lusta eteläkaakkoon. Topografinen kartta
n:o 3941 10 PULMANKIJÄRVI (painettu
1977), x = 7762 62, y = 539 48, z = 14 -
15 m. Löytöpaikasta on tarkempi kuvaus
T. Rankaman inventointikertomuksessa
vuodelta 1990.

	<p>Epineoliittisia asuinpaikkalöytöjä, jotka FM, MA Tuija Rankama toi matkaltaan Utsjoelle heinäkuussa 1990. Ks. T. Rankaman inventointikertomusta vuodelta 1990. Alueelta on aikaisemmin löydöt KM 3898; 18898; 18899; 21749; 21836; 22488; 22630; 22897; 23306; 23808; 24394; 24807. Diar. 16.7.1990. TR.</p>	<p>25645 UTSJOKI 1 ALA-JALVE</p>
	<p>1. <u>Saviastian kylkipaloja</u>, 6 kpl, koristamattomia, asbesti- ja sarvivälkesekoitteisia. Savaines tiivistä, väri ruskea. Yhden palan ulkopinta naarmutettu. Paino 5 g.</p>	
	<p>2. <u>Palanutta savea?</u>, 1 katk. Molemmat pinnat eri suuntiin kuperat, sisäpinta uurteinen, ulkopinnalla yksi ura. Väri vaalean ruskea, paino 0,8 g.</p>	
	<p>3. <u>Isketty liuskekappale</u>, punaista liusketta. Kaikilla sivuilla iskun jälkiä. Mitat 65 x 47 x 19 mm, paino 71 g.</p>	
		
	<p>4. <u>Liuske-esineen katkelma</u>, punaista liusketta. Ohut levy; reunassa hieman hiontaa. Mitat 14 x 9 x 1 mm, paino 0,3 g.</p> 	
<p>865702S-21/8648/Ptd</p>		

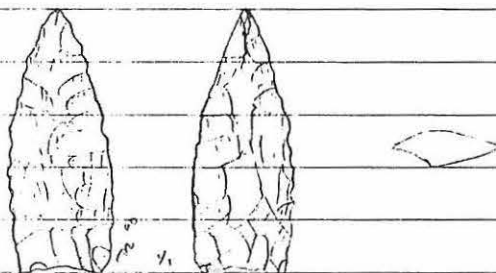
25645

UTSJOKI 1

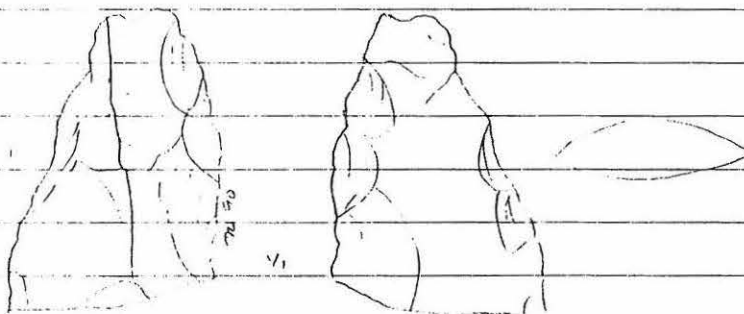
ALA-JALVE

5. Dolomiitti-iskos, vihertävän harmaa, rakeinen, selkäpuolella hieman kiven punaruskeaa alkuperäistä pintaa. Paino 0,9 g.


6. Tasakantainen nuolenkärki, kvartsiittia, värillinen, ehyt. Molemmat lappeet hienosti pintaretusoitu, toisella lappella pieni virhe. Reunat loivasti hammastettu, kanta ohennettu, kovera. Poikkileikkaus linssin muotoinen. Mitat 42 x 17 x 7 mm, paino 4,5 g.




7. Kvartsiittinuolenkärjen teelmän katkelma, väritön. Reunat molemmin puolin karkeasti isketty, poikkileikkaus linssin muotoinen. Mitat 49 x 34 x 12 mm, paino 20,4 g.



8. Kvartsiittikaavin, värillinen, katkelmallinen. Terä lohkeillut. Ehyissä osissa retusointia; teräkulma kulunut. Mitat 16 x 24 x 8 mm, paino 3,4 g.

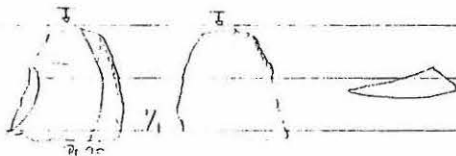


9. Bipolaarinen kvartsiittiydin, värillinen. Toinen 25645
 kylki suurimmaksi osaksi kiven ulkopintaa, toisella selvär UTSJOKI 1
 iskuarvet. Päät murskautuneet. Mitat 40 x 41 x 19 mm, ALA-JALVE
 paino 33,5 g.



10. Iskutason nuorennusiskos, kvartsiittia, värillinen,
 paino 13,1 g.

11. Kvartsiesine, erittäin hyvälaatuista kvartssia.
 Iskukuhmullinen iskos, toisessa reunassa suoraa, toisessa
 käänteistä retusointia. Mitat 18 x 18 x 5 mm, paino 1,8
 g.



Esineet ovat löytyneet tarkastuksen yhteydessä Utsjoen Ala-Jalven asuinpaikalta, keskimmäisen terassin keskellä olevan sortuman reunoilta. Asuinpaikka sijaitsee Tenojoen Alakönkään alaosan kohdalla, Ala-Jalven saamelaistalon pohjoispuoleisilla terasseilla, n. 10 km Nuorgamin rajavartiostosta länsilounaaseen. Topografinen kartta n:o 3941 08 NJällavarri, x = 7777 28, y = 527 00, z = 45 - 65 m.

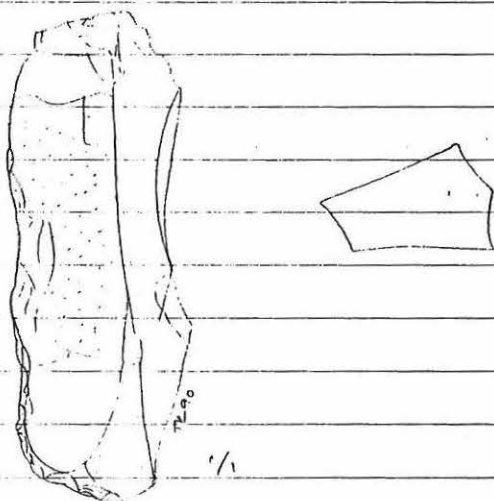
25646

UTSJOKI 95

MIERASJÄRVI S

Kivikautisia tai epineoliittisia asuin-
paikkalöytöjä, Jotka FM, MA Tuija Rankama
toi matkaltaan Utsjoelle heinäkuussa
1990, Ks. T. Rankaman inventointikerto-
musta vuodelta 1990. Paikalta on
aikaisemmat löydöt KM 23372. Diar.
16.7.1990. TR.


1. Kvartsiittiesine, värillinen. Suurikokoinen iskos,
kulma pyöristetty retusoimalla, teräkulma kulunut. Mitat
79 x 28 x 19 mm, paino 50,3 g.



2. Bipolaarinen kvartsiydin. Mitat 23 x 13 x 12 mm,
paino 4,3 g.



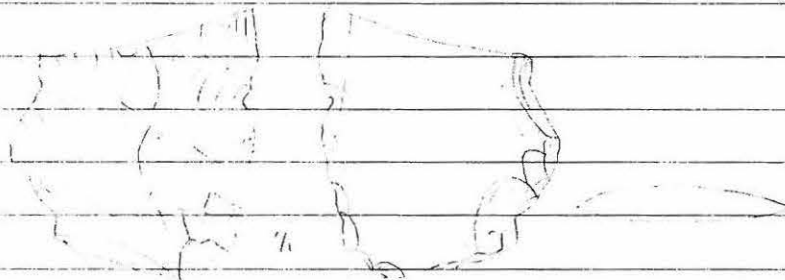
Esineet ovat löytyneet Utsjoen Mierasjär-
vi S:n asuinpaikalta, Mierasjärven
eteläpäästä. N:o 1 on alemmalta teras-
silta Mierastörmän talon ajouralta, n:o 2
on ylemmältä terassilta. Topografinen
kartta n:o 3931 02 Mierasjärvi, x = 7714
15 - 72, y = 507 20 - 42, z = n. 140.

	Epineoliittisia asuinpaikkalöytöjä, jotka	25711
	HuK Aki Arponen toimitti matkaltaan	UTSJOKI 1
	Utsjoelle heinäkuussa 1990. Ks. T.	ALA-JALVE
	Rankaman inventointikertomusta vuodelta	
	1990. Alueelta on aikaisemman löydöt KM	
	3898; 18898; 18899; 21749; 21836; 22488;	
	22630; 22897; 23306; 23808; 24394; 24807;	
	25645. Diar. 1.8.1990. TR.	
	1. <u>Saviastian paloja</u> , 4 kpl, koristamattomia. Saviaines	
	tiivistä, sekoitteena asbestia, karvaa ja sarvivälkettä.	
	Väri vaalean ruskea, isoinmassa palassa sisäpinnalla	
	mustaa karstaa. Paino 2,2 g.	
	2. <u>Palanutta savea</u> , 2 katkelmaa, paino 0,5 g.	
	3. <u>Liuske-esineen teelmä</u> , vaalean vihreä, katkelmallinen.	
	Suorakaiteen muotoinen kappale, jonka yksi reuna muotoiltu	
	ja hiottu, toisessa reunassa molemmin puolin toisiaan	
	vastaavat sahausurat. Päästä pyöristetty. Mitat 20 x 22	
	x 6 mm, paino 5,4 g.	
		
	4. <u>Kvartsiittinuolenkärjen teelmä</u> , värillinen, katkelmal-	
	linen. Tehty isosta iskuksesta, jonka selkäpuoli kokonaan	
	pintaretusoitu; vatsapuolen reunoilla vain muutama	
	iskuarpi. Poikkileikkaus linssin muotoinen. Mitat 43 x	
	40 x 8 mm, paino 14,5 g. Ks. kuvaa seuraavalla sivulla.	


25711

UTSJOKI 1

ALA-JALVE




Esineet ovat löytyneet Utsjoen Ala-Jalven
asuinpaikalta, keskimmäisen terassin
keskellä olevan suuren sortuman reunoil-
ta. Asuinpaikka sijaitsee Tenojoen
Alakönkään alaosan kohdalla, Ala-Jalven
saamelastalon pohjoispuoleisilla
terasseilla, n. 10 km Nuorgamin rajavar-
tiostosta länsilounaaseen. Topografinen
kartta n:o 3941 08 Njällovarri, $x = 7777$
 28 , $y = 527\ 00$, $z = 45 - 65$ m.




1. Kenttäalue luoteesta

UTS 30 05/19



2. Kodansija tontin NE-nurkassa, eräalounaasta.

UTS 30 05/19



3. Sauna rakentella, pohjoisesta

Uts 90 01/15




4. Sama luoteesta

Uts 90 01/16



5. Kodansija rantakaistaleella museotontista lanteen,
koillisesta.




6. Tuvanpohja museotontin länkipuolella, koillisesta.

UTSJOKI 79 NUORGAM KEADGE JOHKA



1. Väijyntäpaikka etelästä,
taustalla Teno ja sen
Norjan puoleinen ranta.

2. Väijyntäpaikka lännestä.

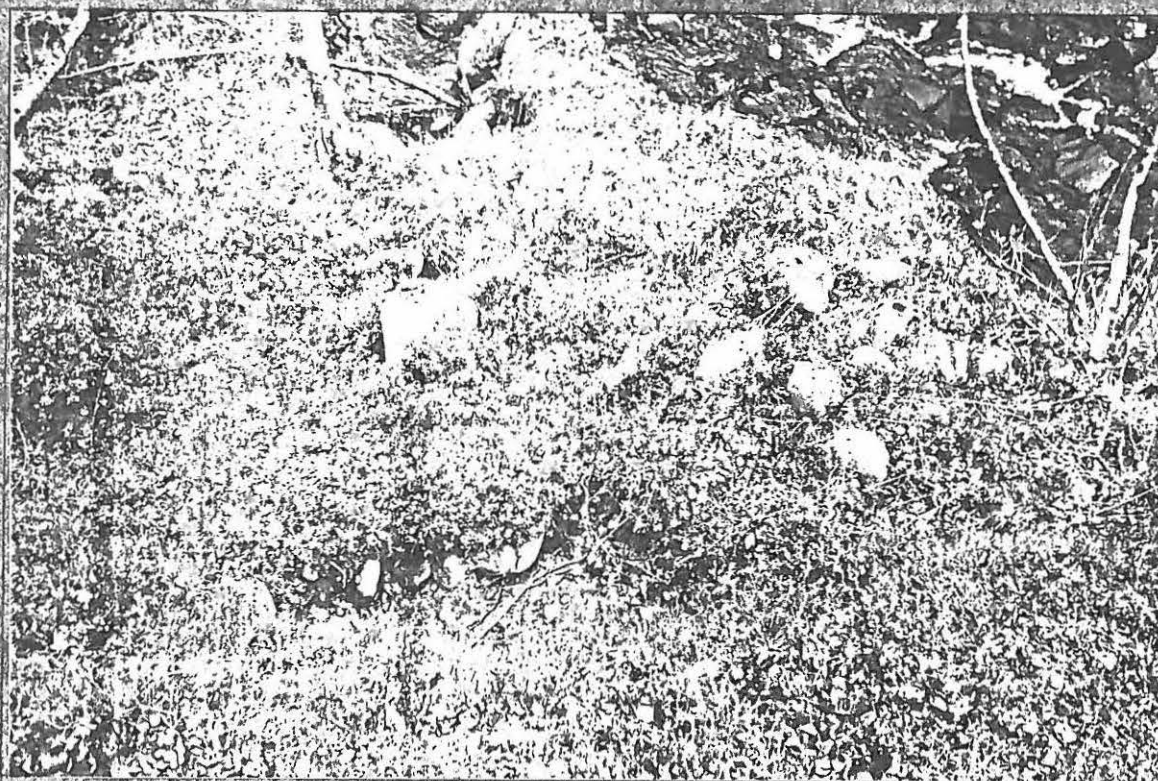


UTC 90 01/83



3. Väijyntäpaikka luoteesta

UTS 90 01/34



4. Mahdollinen purnu ylhaältä lännestä


UTS 90 01/29

UTSJOKI 176 JOMPPALANJARVI
RASSINIVA




Peurahaudat etelästä järven takana Jomppalan talo *UTS 30.6.05*

UTSJOKI 195 PALGGAKPAKTI




1. Soikea tulisija törmän reunalla, luoteesta

UTS 90 02/12




2. Soikea ulokkeellinen tulisija, luoteesta

UTS 90 02/12



3. Latomus 1 eteläkaakosta

UTS 90 02/14




4. Latomus 2 luoteesta

UTS 90 02/15

UTSJOKI 196 JOMPPALA N



1. Jomppalan tien haarautumiskohta, jossa punaista
hiekkaa ja löytöjä, luoteesta. *Uts 96 01/02*



2. Tien itähaaran löytöalue, taustalla Utsjoki,
lansilounaasta. *Uts 96 01/02*




1. Suppalampien välitse kulkeva ajoura, josta löytyjä, etelästä *UTS 90 01/20*



2. Mahdollinen kodansija luoteesta. *UTS 90 01/21*

UTSJOKI 199 PULMANKIJÄRVI SE



1. Kodansija koivikon keskellä, pohjoiskoillisesta *UTS 90 01/29*



2. Kodansija idästä *UTS 90 01/23*



Ytimen löytöpaikka paljaalla rantavallilla, koillisesta.

Uts 90 01/22