

Albert. os. 40/9.3.2005



UTSJOKI

**TENOJOKILAAKSON JA UTSJOKILAAKSON
MUINAISJÄÄNNÖSTEN INVENTOINTI**

Taisto Karjalainen 2004



MUSEOVIRASTO

Tiivistelmä

TENOJOKILAAKSON JA UTSJOKILAAKSON INVENTOINTI 2004

Maastokartat: Karigasniemi 3911 10 Rovisuvanto 3911 11 Outakoski 3913 03+3911 12
Tuoddar – Mavdna 3914 01+3912 10 Nuvvos Ailigas 3941 05+3914 02
Rodnajoaivi 3941 06 Kistuskaidi 3923 07+3923 04
Koahppeloaiivi 3923 10 Njällavarri 3941 08
Vetsikko 3941 04+3941 05 Utsjoki 3932 03+3941 01 Nuorgam 3941 11
Patoniva 3932 02 Kenesjärvi 3932 01
Mieraslompolo 3931 03 Mierasjärvi 3931 02

Tenonlaakson ja Utsjokilaakson (välillä Mierasjärvi – Utsjoen kuntakeskus) inventointi, joka tehtiin osana Tenonlaakson kehittämissuunnitelma ja rantaosayleiskaava –hanketta.

Tilaja: Utsjoen kunta Suorittaja: Museovirasto, inventoija: Taisto Karjalainen
Inventointiaika: 2 – 30. 8. 2004.

Inventointi oli jatkoa vuoden 2003 inventoinnille. Edellisvuoden inventoinnissa jäi osa inventointialuetta (Utsjoen itäranta, Karigasniemen seutu ja Nuorgamin seutu) vähemmälle huomiolle ja kesän inventointi kohdistettiin erityisesti näille alueille.

Inventoinnissa löytyi 21 uutta kohdetta ja tarkastettiin kuusi vanhaa kohdetta.

Uudet kohteet: 1000003141 Urroaivi 1 historiallinen? kivrakenteet

1000003142 Urroaivi 2 historiallinen? kivrakenteet

1000003143 Luossavarri ajoittamaton työ- ja valmistuspaikat

1000003144 Tseärreksuolu ajoittamaton kivrakenteet

1000003145 Vetsituvat ajoittamaton kivrakenteet

1000003146 Poaresjohka historiallinen? asuinpaikat

1000003148 Puoddekoadnellsavu ajoittamaton kivrakenteet

1000003149 Matkailuhotelli N historiallinen? löytöpaikat

1000003150 Ailigasfeäskir 1 kivistinen asuinpaikat

1000003151 Ailigasfeäskir 2 kivistinen asuinpaikat

1000003153 Silkeaja ajoittamaton työ- ja valmistuspaikat

1000003154 Attasuolu 2 historiallinen? asuinpaikat

1000003155 Oanekisladdu 2 esihistoriallinen? muinaisjäännösryhmät

1000003156 Maretpohki ajoittamaton työ- ja valmistuspaikat

1000003158 Keärdosjavri ajoittamaton työ- ja valmistuspaikat

1000003159 Ahkojokkuolbba ajoittamaton työ- ja valmistuspaikat

1000003160 Korretakaja ajoittamaton työ- ja valmistuspaikat

1000003161 Viercajohka historiallinen asuinpaikat

1000003162 Badjenjarga historiallinen? työ- ja valmistuspaikat

1000003163 Tenon lohituvat historiallinen? asuinpaikat

1000003164 Tsulloveijohka historiallinen? asuinpaikat

Vanhat, tarkastetut kohteet: 890010063 Lintula 890010055 Kuosnjarga
890010040 Tsieskuljohka N 890010018 Kostejärvi 890010054 Tanssijoki E
890010047 Karigasniemen hautausmaa

Sisällysluettelo

sivu:

1. Johdanto	1
2. Alueen luonne	2
3. Kohdekuvaukset, uudet kohteet	3
Urroavi 1	3
Urroavi 2	4
Luossavarri	5
Tseärreksuolu	6
Vetsituvat	7
Poaresjohka	8
Puoddekoadnelsavu	9
Matkailuhotelli N	10
Ailigasfeäskir 1	11
Ailifgasfeäskir 2	12
Silkeaja	13
Attasuolu 2	14
Oanekisladdu 2	15
Maretpohki	16
Keärrdosjavri	17
Ahkojokkuolbba	18
Korretakaja	19
Viercajohka (Jääräjoki)	20
Badjenjarga (Pajaniemi)	21
Tenon lohituvat	22
Tsulloveijohka	23
4. Vanhat, tarkastetut kohteet	24
Lintula	24
Kuosnjarga	25
Tsieskuljohka N	26
Kostejärvi	27
Tanssijoki E	28
Karigasniemen hautausmaa	29
5. Löydöt	30
6. Yhteenvedo	30
7. Dialuettelo	31
8. Negatiiviluettelo	32
9. Karttaluettelo	34
Maastokarttalehtijako Utsjoki länsi	36
Maastokarttalehtijako Utsjoki itä	37
Kohteiden maastokarttaotteet	38
Yleiskarttaluonnokset	65
Luettelo GPS –mittauksista	76
Valokuva – arkit	79
Luettelo muinaisjäännösrekisterin Utsjoen kohteista	88

1. Johdanto

Vuonna 2003 Utsjoen kunta tilasi Tenonlaakson kehittämissuunnitelmaan ja rantaosayleiskaavaan liittyen Museovirastolta arkeologisen inventoinnin Tenon laaksossa ja Utsjoen laaksossa (välillä Mierasjärvi – Utsjoen kuntakeskus). Inventoinnissa ei ehditty käydä läpi suunniteltua inventointialuetta ja inventointia päätettiin jatkaa kuukaudella vuonna 2004. Vuoden 2004 inventointi keskittyi alueisiin, jotka jäivät vähemmälle huomiolle edellisenä kesänä; Utsjoen itäranta, Nuorgamin seutu ja Karigasniemen seutu. Inventoinnin suorittamiseksi Utsjoen kunta osoitti hankkeeseen 13 480, 37 euron budjetin.

Inventoinnin kenttätyö tehtiin ajalla: 2 – 30. 8. 2004. Työ tehtiin siten, että allekirjoittanut kävi läpi muinaisjäännöksille otollisia alueita ja määrittämällä tunnettujen muinaisjäännösten laajuutta ja kuntoa. Inventointi keskittyi Utsjoen itärannalle, Nuorgamiin ja Karigasniemen seuduille. Työn aikana ihmiset ilmoittivat kuitenkin havaitsemistaan muinaisjäännöksistä ja tarkastuksia tehtiin myös edellisenä vuonna läpikäydylle alueella. Utsjoen itärannalle jäi edelleenkin läpikäymättömiä alueita, koska veneestä käsin inventointi on työlästä, etenkin liikuttaessa soutuveneellä vuolaassa virrassa. Inventoinnin jatko oli perusteltua, koska Utsjoen itärannalta löytyi useita hyvin säilyneitä ja edustavia muinaisjäännöksiä. Edustaviksi nämä kohteet tekee niiden monimuotoisuus ja muinaismaisema. Samassa kohteessa saattoi olla useita muinaisjäännöstyyppisiä ja niiden ympäristö on luonnontilainen. Tunnettujen kohteiden osalta pyrittiin kiinnittämään huomiota muinaisjäännöksen ympäristön muutoksiin ja kohteen tarkempaan paikannukseen GPS –mittausten avulla.

Inventoinnissa löytyi 21 uutta kohdetta ja vanhoja tarkastettiin kuusi. Uudet kohteet vaihtelivat ajallisesti kivikaudesta historialliseen aikaan ja tyypit ovat Utsjoen seudulle tavanomaisia; pyyntikuoppia, kenttiä, kodanpohjia, purnuja ja kivikautisia asuinpaikkoja. Poikkeuksellinen löytö oli Urroain laaja muinaisjäännösalue, jossa on lukuisia suuria kivikehiä, purnuja ja pyyntikuoppia.

Inventointityötä avustivat Juha ja Viljo Valle, jotka lainasivat venettä Utsjoen itäpuolen inventointiin ja ilmoittivat useista muinaisjäännöshavainnoistaan.

Koska tämän kesän tutkimus oli jatkoa edellisen vuoden tutkimusprojektiin, en käsittele tässä raportissa yhtä seikkaperäisesti inventointialueen kuvausta ja Utsjoen muinaisjäännöksiä yleisesti, koska ne ilmenevät viime vuoden raportista. Tässä kertomuksessa kuvataan lähinnä viime vuoden jälkeen tehdyt uudet havainnot.

Helsingissä 21. 2. 2005 Tatu Kajula

KOHTAALLE ANNETTU MUSEOVIRASTOSSA VIRHEELLISEN NRO:n 254-276
KORJATTU 372-371

2. Alueen luonne

Inventoinnin rajausta Utsjoen jokilaaksoihin antoi jo ennako-oletuksen muinaisjäännösten sijainnista, laadusta ja luonteesta. Asutus on pääosin keskittynyt jokilaaksoihin, mutta kuten retki Urroaville osoitti, tunturien ylängöilläkin on muinaisjäännöksiä, jotka kertovat aktiviteeteista erämaissa. Utsjoen itärannalla asuinpaikat löytyivät Utsjokeen laskevien niemi pohjoisrannoilta. Asuinpaikat ovat ilmeisesti pohjoisrinteillä sen vuoksi, että Utsjoki virtaa pohjoiseen ja pohjoisrannat ovat hiekkaisempia ja suojaisempia satamia, kuin virran kuluttamat etelärannat. Ailigasfeäskir 1 ja 2 – kivikautiset asuinpaikat sijaitsevat suhteellisen korkealla ja etäällä Utsjoen rannasta sijaitsevalla terassilla. Paikan valinta on jyrkkärinteisessä jokilaaksossa topografian sanelema.

Tenon laaksosta kohteita löytyi sekä jokitörmän päältä, että jokirannasta. Jokirannan kohteet sijaitsevat usein sivujokien delta-alueilla. Tenon rakennuskelpoiset rannat ovat kalastuksen ja asuin- sekä mökkirakentamisen vuoksi osin muuttuneet ja muinaismaisemaa on paikoin vaikea hahmottaa. Toisaalta maan kulutus paljastaa löytöjä ja kivikautiset asuinpaikat löytyivät hiekkateiden ja lomiasumusten pihojen pintakerroksista esiin tulleiden löytöjen perusteella.

Suurin osa löytyneistä muinaisjäännöksistä sijaitsee maastossa, jossa kasvaa tunturikoivua ja aluskasvillisuutena on variksenmarjaa, jäkälää ja mustikanvarpuja. Mieraslompolon, Kenesjärven ja Outakosken seuduilla osa kohteista sijaitsee myös mäntymetsässä, jossa on aluskasvillisuutena puolukanvarvikko. Ilmaston karuudesta johtuen, maannostuminen on Utsjoella hidasta ja kenttäkerros näin ollen ohut. Muinaisjäännösten rakenteet erottuvat hyvin ohuessa kenttäkerroksessa. Suurin osa tavatuista muinaisjäännöksistä oli alkuperäisessä tilassaan, eivätkä ne olleet uhattuina. Osa kohteista on osittain tuhoutunut teiden ja mökkien rakentamisen yhteydessä.

3. Kohdekuvaukset, uudet kohteet

UTSJOKI Urroaivi 1

1000 00 3141

Järjestys no: 254 372

KIVIRAKENTEET, latomukset

historiallinen?

-rauhoidusluokka 2

-lukumäärä 33

Kiinteistötunnus 890 893 0012 0001 VALTION METSÄMAA, maanomistaja: valtio, Metsähallitus os. PL 8016, 96101 Rovaniemi.

Kohteessa on 18 kivikehää, 18 purnua ja yksi pyyntikuoppa. Kivikehät ovat pyöreitä tai suorakaitteen muotoisia ja vaihtelevat halkaisijaltaan 1 – 6 m Kivikehät ja purnut on rakennettu Urroaivin etelärinteessä sijaitsevaan kivirakkaan, joka kulkee tunturin kyljessä pitkittäisenä juonteena. Rakenteet sijaitsevat 7759724 - 7760972/3543019 - 3544546 välisellä alueella. Urroaivin etelärinteelle kulkee Pulmankijärven eteläpäästä opastettu polku ja järven päästä on alueelle matkaa noin 5 km. Kohteen maasto on kivikkoista tunturiylänköä, jossa kasvaa varpukasvillisuutta ja tunturikoivuja. Tunturinhuippujen välimaastossa on vetisiä soita.

Sijainti:

Etäisyystieto: Utsjoen kirkosta 44,2 km suuntaan 90 goonia.

Peruskartta: 394301 Urroaivi

Yhtenäiskoordinaatit: 7760600 / 3543800 z: 180

Koordinaattiselite: GPS -mittaus

Tutkimukset:

2004 inventointi Taisto Karjalainen

Digitoinut: T. Karjalainen 2004.

Maastokarttaote s. 38.

UTSJOKI Urroaivi 2

1000 00 3142

Järjestys no: 255 373

KIVIRAKENTEET, latomukset
historiallinen?

-rauhitusluokka 2

-lukumäärä 1

Kiinteistötunnus: 890 893 0012 0001 VALTION METSÄMAA, maanomistaja: valtio, Metsähallitus, os. PL 8016, 96101 Rovaniemi.

Kohteessa on 4 x 4,5 m -kokoinen, neliön muotoinen kivikehä, jonka vallit ovat noin 1 m paksuiset. Vallit on rakennettu noin 20 cm halkaisijaltaan olevista kivistä. Kivien muodostaman kehän syvyys on 50 cm. Kohde sijaitsee Urroaivin huipun eteläpuolisessa rinteessä noin 5 m etäisyydellä poroaidasta, joka sijaitsee valtakunnan rajalla. Kohteen maasto on tunturikoivuja ja varpukasvillisuutta kasvavaa kivistä tunturiylänköä, jota halkovat soiset laaksot. Kohteesta ilmoitti Taisto Länsman, joka oli havainnut kehän jo vuosia aikaisemmin. Urroaivin laelle johtaa opastettu polku Pulmankijärven eteläpäästä.

Sijainti:

Etäisyystieto: Utsjoen kirkosta 45,4 km suuntaan 91,5 goonia.

Peruskartta: 394301 Urroaivi

Yhtenäiskoordinaatit: 7760029 / 3545803 z: 90

Koordinaattiselite: GPS -mittaus

Tutkimukset

2004 inventointi Taisto Karjalainen

Digitoinut T. Karjalainen 2004.

Maastokarttaote s. 39.

UTSJOKI Luossavarri = PUOLLAMVARRI

1000 00 3143

Järjestys no: 256 222

TYÖ- JA VALMISTUSPAIKAT, pyyntikuopat
ajoittamaton

-rauhoidusluokka 2

-lukumäärä 4

Kiinteistötunnus: 890 402 0017 0009 SYRJÄLÄ, maanomistajat: Itäkivi Anna, Itäkivi Juhani
Os. Polmakjärvi 99990 Nuorgam

Kohteessa on neljä pyyntikuoppaa Luossavarrin Pulmankijokilaaksoon viettävällä luoteisrinteellä. Rinteellä kasvaa tunturikoivua ja mustikanvarvikkoa. Kuopat ovat noin 1 m syvyisiä ja 2 m halkaisijaltaan olevia vallittomia kaivantoja. Kuopat oli alun perin löytänyt Viljo Valle, joka toimi op-
paana alueelle mentäessä. Kuoppien pohjoispuolitse kulkee Pulmankijärven eteläpäästä lähtevä opastettu polku.

Sijainti:

Etäisyystieto: Utsjoen kirkosta 40,6 km suuntaan 89 goonia.

Peruskartta: 394301 Urroaivi

Peruskoordinaatit

Yhtenäiskoordinaatit: 7760990 / 3540180 z: 60

Koordinaattiselite: GPS -mittaus

Tutkimukset

2004 inventointi Taisto Karjalainen

Tutkimusmatkaan ottivat osaa Viljo Valle ja FM Eeva Lahti.

Digitoinut T. Karjalainen 2004

1999 Kotivieron ja Itäkiven, inr.

Maastokarttaote s. 40.

UTSJOKI Tseärreksuolu

1000 00 3144

Järjestys no: 257 374
KIVIRAKENTEET, purnut
ajoittamaton

-rauhoidusluokka 2

-lukumäärä 1

Kiinteistötunnus: 890 401 0048 0000 LEPPÄKOSKI, maanomistaja: Heikki Aikio os. Saarela,
99980 UTSJOKI

Kohteessa on yksi purnu, joka on halkaisijaltaan 2 m ja syvyydeltään 70 cm. Purnu sijaitsee 16 metriä Utsjoki - Karigasniemi -maantien länsipuolella noin 1,8 kilometrin päässä Tenon sillalle johtavasta risteyksestä. Alueen maasto on osittain kivistä rakkaa ja osittain hiekkakuolpuna, jossa kasvaa tunturikoivuja, jäkälää ja varpukasvillisuutta. Kohteen lähilöytöjä ovat Kultalan kalmisto ja Äimäjoen kodanpohjat.

Sijainti:

Etäisyystieto: Utsjoen kirkosta 6,2 km suuntaan 398 goonia.

Peruskartta: 393203 Utsjoki

Peruskoordinaatit

Yhtenäiskoordinaatit: 7760109 / 3500291 z: 75

Koordinaattiselite: GPS -mittaus

Tutkimukset

2004 inventointi Taisto Karjalainen

Inventoinnissa oli mukana Eeva Lahti.

Digitoinut T. Karjalainen 2004

Maastokarttaote s. 41.

UTSJOKI Vetsituvat

1000 00 3145

Järjestys no: 258 376

KIVIRAKENTEET, latomukset

ajoittamaton

-rauhoidusluokka 2

-lukumäärä 1

Kiinteistötunnus: 890 401 25 3 KASKATALLU, maanomistajat: rekisteriyksikkö lakannut.

Kohde sijaitsee Vetsikkojoen suistoalueella Utsjoki - Nuorgam tien länsi puolella. Vetsitupien risteyksestä on kohteelle noin 45 m. Kohteessa on kivistä ladottu kehä, jonka sisämitat ovat 2 x 4 m. Valli on 50 cm paksu ja kuoppa on syvyydeltään 1 m. Soikea kivikehä on ladottu 20 - 40 cm halkaisijaltaan olevista kivistä. Kivet ovat turpeen peittämiä ja alueella kasvaa rehevä lehtomainen aluskasvillisuus sekä tunturikoivikkoa. Alueen ympäristöä luonnehtii Vetsijoen meandroitunut delta – alue, jossa on havaittavissa useita aikaisempia joen uomia. Joen etelärantaa kulkee polku Vetsijoen laaksoon.

Sijainti:

Etäisyystieto: Utsjoen kirkosta 16,1 km suuntaan 53,5 goonia.

Peruskartta: 394104 Vetsikko

Peruskoordinaatit

Yhtenäiskoordinaatit: 7764636 / 3512163 z: 60

Koordinaattiselite: GPS -mittaus

Tutkimukset

2004 inventointi Taisto Karjalainen

Digitoinut T. Karjalainen 2004

Maastokarttaote s. 42, yleiskarttaluonnos s. 65.

UTSJOKI Poaresjohka

1000 00 3146

Järjestys no: 259 376

ASUINPAIKAT, kodanpohjat

historiallinen?

-rauhitusluokka 2

-lukumäärä 3

Kiinteistötunnus: 890 893 12 1 Valtion metsämaa, Utsjoki, Nuorgam

Poaresjohka on Vetsikkojoen suistossa sijaitseva vanha lasku-uoma. Uoman ja Utsjoki - Nuorgam - maantien välisellä rinteellä on kolme kodanpohjaa, jotka sijaitsevat Tenon laakson törmän päällä. Kaksi kodanpohjaa on kooltaan 3 x 4 m ja yksi 4 x 7 m. Suuren kodanpohjan eteläpäässä on 2 m halkaisijaltaan oleva puura. Painanteet ovat noin 60 cm syviä. Noin 4 m painanteiden itäpuolella kulkee raivattu sähkölinja. Maasto on tiheää tunturikoivikkoa ja suurimman painanteen länsipuolelta alkaa jyrkkä Tenoon laskeva rinne. Kohteen eteläpuolella on avokalliota.

Sijainti:

Etäisyystieto: Utsjoen kirkosta 16,8 km suuntaan 47 goonia.

Peruskartta: 394104 Vetsikko

Yhtenäiskoordinaatit: 7765672 / 3511856 z: 60

Koordinaattiselite: GPS -mittaus

Tutkimukset

2004 inventointi Taisto Karjalainen

Digitoinut T. Karjalainen 2004

Maastokarttaote s. 43, yleiskarttaluonnos s. 66.

UTSJOKI Puoddekoadnelsavu

1000 00 3148

järjestys no: 260 377

KIVIRAKENTEET, purnut

ajoittamaton

-rauhitusluokka 2

-lukumäärä 2

Kiinteistötunnus: 890 401 53 10 Tievjaquadnil, om.

Heiskanen Kauko Olavi, Käsikiventie 2, 96190 Rovaniemi

Jukka Elmer Määttä, Potkusaarentie 11, 94400 Keminmaa

Olli Lauri Matias, Sudentie 5, 998800 Ivalo

Kohde sijaitsee Utsjoki - Karigasniemi -maantien pohjoispuolella Kuosnjarga niemessä. Kuosnjarga niemeen johtaa etelästä hiekkatie, jonka länsipuolella on Tenoon laskeva rinne. Rinteen puolivälissä on kivirakka, johon on rakennettu kaksi purnua. Purnujen kohdalla hiekkatien yli kulkee sähköjohdot. Purnut näkyvät hiekkatielle, joihin on tieltä matkaa 15 m. Purnujen gps -pisteet ovat: 7764265/3488143 ja 7764274/3488139. Purnut ovat kooltaan 1 x 2 m ja niiden syvyys on 1 m. Kohteen maasto on erittäin jyrkkää Tenon laaksoon laskevaa rinnettä, jossa kasvaa tunturikoivuja ja variksenmarjavarvikkoa. Myös kivirakka, jossa purnut sijaitsevat on jyrkkä ja vaikeakulkuinen.

Sijainti:

Etäisyystieto: Utsjoen kirkosta 16,3 km suuntaan 345 goonia.

Peruskartta: 392307 Kistuskaidi

Yhtenäiskoordinaatit: 7764270 / 3488140 z: 90

Koordinaattiselite: GPS -mittaus

Tutkimukset

2004 inventointi Taisto Karjalainen

Digitoinut T. Karjalainen 2004

Maastokarttaote s. 44.

UTSJOKI Matkailuhotelli N

1000 00 3149

Järjestys no: 261 378

LÖYTÖPAIKAT, irtolöytöpaikat
historiallinen?

-rauhitusluokka 3

-lukumäärä 1

Matti Siirpään toimittama metalliesine, joka on ilmeisesti kuparinen astian pala. Siirpää kertoi löytäneensä esineen Utsjoen matkailuhotellilta itään 150 m olevasta kaivosta 10 m pohjoiseen. Löytöpaikka on moreenikangasta, jonka pinta on ajoneuvoliikenteen kuluttama. Esine on kolmiomainen ja kooltaan 38 x 18 x 1 mm.

Sijainti:

Etäisyystieto: Utsjoen kirkosta 5,2 km suuntaan 23 goonia.

Peruskartta: 393203 Utsjoki

Yhtenäiskoordinaatit: 7758653 / 3501639 z: 70

Koordinaattiselite: GPS -mittaus

Tutkimukset

2004 inventointi Taisto Karjalainen

Metalliesineen on löytänyt Matti Siirpää. Tainatie 20 54500 Taavetti.

Kansallismuseon kokoelmat (KM)

KM 34975 Metallinpala, rautakausi inventointi

Diar. 03.01.2005. Saanto:

Maastokarttaote s. 45.

UTSJOKI Ailigasfeäskir 1

1000 00 3150

Järjestys no: ~~262~~ 370

ASUINPAIKAT

kivikautinen

-rauhitusluokka 2

-lukumäärä 1

Kiinteistötunnus: 890 401 21 1 Ailigas, om. Uula Antti Laiti
 Urponen Marja Hannele, Nuottaluomantie 37 B, 20900 Turku
 Luukka Erkki, Kuntokatu 27, 15900 Lahti
 Marttiini Mikko Aleks, Töölönkatu 10 B 24, 00100 Helsinki
 Kettunen Sirkku Eriikka, Töölönkatu 10 B 24, 00100 Helsinki

Asuinpaikka sijaitsee Utsjoen itärannalla, joen ja Ailigastunturin välissä sijaitsevalla terassilla, jonka läpi kulkee hiekkatie. Kohde sijaitsee noin 190 m Nuoragamin tiestä etelään hirsisen rivitalohuvilan pihalla. Pihamaalta löytyi kvartseja, liesiä ja punaiseksi palanutta maata. Liedestä otettu gps -mittaus: 7758672/3501925. Pihalla on myös matala painanne, joka voi olla pihamaata tasattaessa osittain peittynyt asuinpainanne. Alueella kasvaa tunturikoivikko ja varpukasvillisuutta.

Sijainti:

Etäisyystieto: Utsjoen kirkosta 5,2 km suuntaan 23 goonia.

Peruskartta: 393203 Utsjoki

Yhtenäiskoordinaatit: 7758672 / 3501925 z:

Koordinaattiselite: GPS -mittaus

Tutkimukset

2004 inventointi Taisto Karjalainen

Digitoinut T. Karjalainen 2004

Osa kvartseista löytyi inventoitaessa ja osa saatiin Matti Siiröpäältä, joka oli löytänyt ne paikalta aiemmin.

Kansallismuseon kokoelmat (KM)

KM 34976 Kvartsia, kivikausi inventointi

Diar. 03.01.2005. Saanto:

Maastokarttaote s. 46, yleiskarttaluonnos s. 67.

UTSJOKI Ailigasfeäskir 2

1000 00 3151

Järjestys no: 263 380

ASUINPAIKAT

kivikautinen

-rauhitusluokka 2

-lukumäärä 1

Kiinteistötunnus: 890 893 0012 0001 Valtion maa

Asuinpaikka sijaitsee Utsjoen itärannalla, Ailigastunturin ja joen välisellä terassilla noin 340 metriä Nuorgamin tiestä etelään. Kohteen yli kulkee hiekkatie ja löydöt on poimittu tien pinnasta. Kohteessa oli noin 30 metrin matkalla palaneita luita ja palaneita kiviä sekä kvartsiittia. Alueella kasvaa tunturikoivuja ja maa on paikoin paksun turpeen peitossa.

Sijainti:

Etäisyystieto: Utsjoen kirkosta 5,1 km suuntaan 23 goonia.

Peruskartta: 393203 Utsjoki

Yhtenäiskoordinaatit: 7758555 / 3501870 z: 70

Koordinaattiselite: GPS -mittaus

Tutkimukset

2004 inventointi Taisto Karjalainen

Digitoinut T. Karjalainen 2004

Kohteen on alun perin löytänyt Matti Siirpää, joka toimitti alueelta luita inventoinnin aikana.

Kansallismuseon kokoelmat (KM)

KM 34977 Kvartsiittia, luuta, kivikausi inventointi

Diar. 03.01.2005. Saanto:

Maastokarttaote s. 47.

UTSJOKI Silkeaja

1000 00 3153

Järjestys no: 264 381

TYÖ- JA VALMISTUSPAIKAT, pyyntikuopat

ajoittamaton

-rauhitusluokka 2

-lukumäärä 6

Kiinteistötunnus: 890 401 878 12 Paltokjärven palstan yhteinen maa-alue.

890 893 3 1 Kevon luonnonpuisto, suojelukiinteistö

Kohteessa on kuusi pyyntikuoppaa Stuurra Balddokjärveen koillisesta laskevassa hiekkaisessa, soiden ympäröivässä niemessä. Kuopat sijaitsevat alueella: 7732808 - 7732990/3501344 - 3501565.

Kuopat ovat halkaisijaltaan 4 - 2 m ja syvyydeltään 70 - 100 cm. Silkeajan pyyntikuopista ilmoitti Viljo Valle. Vallen mukaan Silkeaja on saanut nimensä kenkäheinästä, jota kerättiin ojan rannoilta. Balddokjärven pohjoispuolitse kulkee Kevon luonnonpuiston luontopolku Kenesjärveltä.

Sijainti:

Etäisyystieto: Utsjoen kirkosta 21,1 km suuntaan 194 goonia.

Peruskartta: 393201 Kenesjärvi

Yhtenäiskoordinaatit: 7732850 / 3501400 z: 208

Koordinaattiselite: GPS -mittaus

Tutkimukset

2004 inventointi Taisto Karjalainen

Digitoinut T. Karjalainen 2004

Kohteen ilmoittivat Viljo ja Juha Valle, jotka olivat löytäneet kohteen edellisenä syksynä.

Maastokarttaote s. 48, yleiskarttaluonnos s. 68.

UTSJOKI Attasuolu 2

1000 00 3154

Järjestys no: 265 382

ASUINPAIKAT, asumuspainanteet

historiallinen?

-rauhitusluokka 2

-lukumäärä 3

Kiinteistötunnus: 890 401 0034 0012 Aatami, om. Vuolab Arvi Ilmari, os. Nuorri 99980

Mattila Jarmo Antero, os. Ussakkakuja 1, 96460 Rovaniemi

Hartikainen Anne Kristiina os. Ussakkakuja 1, 96460 Rovaniemi

Asuinpaikka sijaitsee Utsjoen itärannalla Suohpajärven luusuassa. Asuinpaikan eteläpuolella joen rannassa on niemi, jonka pohjoisranta on hienoa hiekkaa. Kohteessa on 7 x 4 m suorakaiteen muotoinen asuinpainanne ja 2 m halkaisijaltaan oleva pyöreä painanne, sekä epävarma neliön muotoinen painanne. Painanteiden välissä on kulku-ura. Asuinpaikan maasto laskee loivasti pohjoiseen; Utsjoen rantaan. Asuinpaikan maasto on tunturikoivikkoa, jossa aluskasvillisuutena on variksenmarjaa. Kohteen eteläpuolella on kivirakka-alue.

Sijainti:

Etäisyystieto: Utsjoen kirkosta 6,3 km suuntaan 194 goonia.

Peruskartta: 393202 Patoniva

Yhtenäiskoordinaatit: 7747604 / 3500770 z: 80

Koordinaattiselite: GPS -mittaus

Tutkimukset

2004 inventointi Taisto Karjalainen

Digitoinut T. Karjalainen 2004

Maastokarttaote s. 49, yleiskarttaluonnos s. 69.

UTSJOKI Oanekisladdu 2

1000 00 3155

Järjestys no: 266 383

MUINAISJÄÄNNÖSRYHMÄT

esihistoriallinen?

-rauhitusluokka 2

-lukumäärä 6

Kiinteistötunnus: 890 401 47 7 Leppäsalmi, om. Matti Uula ja Heikki Aikio os. Saarela 99980 Utsjoki

Kohde sijaitsee Utsjoen itärannalla Oanekisladdun pohjoisrannasta 220 metriä pohjoiseen. Asuinpaikka on Utsjoen itärantaan pohjoisesta avautuvan lahden pohjukassa. Asuinpaikalla on neljä noin 4 x 8 m suorakaiteen muotoisia asuinpainanteita, joissa on 1 - 1,5 m leveät vallit. Painanteiden syvyys on 40 cm. Paikalla on myös kaksi pyyntikuoppaa, joiden halkaisija on 3 m ja syvyys 1 m. Asuinpainanne 2 on ilmeisesti osittain tuhoutunut pyyntikuoppien kaivamisessa. Maasto on Utsjokeen laskevaa rinnettä, jossa on näkyvissä rantaterasseja. Kasvillisuus on tunturikoivikkoa ja variksenmarjavarvikkoa.

Sijainti:

Etäisyystieto: Utsjoen kirkosta 4,5 km suuntaan 191 goonia.

Peruskartta: 393202 Patoniva

Yhtenäiskoordinaatit: 7749400 / 3500900 z: 80

Koordinaattiselite: GPS -mittaus

Tutkimukset

2004 inventointi Taisto Karjalainen

Digitoinut T. Karjalainen 2004

Maastokarttaote s. 50, yleiskarttaluonnos s. 70.

UTSJOKI Maretpohki1000 00 3156

Järjestys no: 267 384

TYÖ- JA VALMISTUSPAIKAT, pyyntikuopat

ajoittamaton

-rauhitusluokka 2

-lukumäärä 4

Kiinteistötunnus: 890 401 876 3 Kirkonkylän lohkokunta

Kohteessa on neljä pyyntikuoppaa, jotka sijaitsevat Utsjoen itärannalta Suolojavriin pistävän kapean niemen tyvessä. Niemi laskee molemmilta puolin jyrkästi Utsjokeen. Kuopat ovat halkaisijaltaan 2 m ja syvyydeltään 1 m. Kasvillisuus on alueella tunturikoivikkoa ja varpukasvillisuutta.

Sijainti:

Etäisyystieto: Utsjoen kirkosta 4,1 km 192 goonia.

Peruskartta: 393202 Patoniva

Yhtenäiskoordinaatit: 7749930 / 3500890 z: 85

Koordinaattiselite: GPS -mittaus

Tutkimukset

2004 inventointi Taisto Karjalainen

Digitoinut T. Karjalainen 2004

Maastokarttaote s. 51.

UTSJOKI Keärddosjavri

1000 00 3158

Järjestys no: 268 385

TYÖ- JA VALMISTUSPAIKAT, pyyntikuopat

ajoittamaton

-rauhitusluokka 2

-lukumäärä 1

Kiinteistötunnus: 890 895 0 970 Kaamanen – Nuorgam maantie, Tie- ja liitännäisalue

Kohteessa on yksi pyyntikuoppa, joka sijaitsee 1 km Kevon luonnonpuistosta etelään, 20 m Utsjoelle menevän tien itäpuolella. Kuoppa on kooltaan 2 x 1,5 m ja syvyydeltään 60 cm. Kuopassa ei ole valleja. Kuoppa on ilmeisesti osittain tuhoutunut tien teon yhteydessä, mutta sittemmin alueelle on kasvanut uudelleen turvetta. Maasto on kivistä tunturin rinnettä, jossa kasvaa tunturikoivuja ja mäntyjä.

Sijainti:

Etäisyystieto: Utsjoen kirkosta 21 km suuntaan 191 goonia.

Peruskartta: 393201 Kenesjärvi

Yhtenäiskoordinaatit: 7732953 / 3503092 z: 138

Koordinaattiselite: GPS -mittaus

Tutkimukset

2004 inventointi Taisto Karjalainen

Digitoinut T. Karjalainen 2004

Maastokarttaote s. 52.

UTSJOKI Ahkojokkuolbba

1000 00 3159

Järjestys no: 269 386

TYÖ- JA VALMISTUSPAIKAT, pyyntikuopat

ajoittamaton

-rauhitusluokka 2

-lukumäärä 1

Kiinteistötunnus: 890 403 45 9 Ahkojokkuolppa, maanomistajat:

Porsanger Helinä Marita, Luistarinkuja 6 A 13, 00940 Helsinki

Sundström Sinikka Kristiina, Storgatan 3 B 10, 22100 Mariehamn

Porsanger Maarit Hannele, Pietarinkatu 2 A 4, 00140 Helsinki

Porsanger Ilkka Antero, Petaksentie 4 A 4, 07900 Loviisa

Porsanger Inga Briitta, Måsvägen 6 B 10, 22100 Mariehamn

Porsanger Jaana Kyllikki, Henrikintie 7 D 44, 00370 Helsinki

Porsanger Aune Elina, Seitatie 16, 9980 Utsjoki

Kohteessa on yksi pyyntikuoppa, joka sijaitsee Outakosken kylän etelälaidalla Tenoon laskevan Ahkojohkan suiston eteläpuolella olevassa kuolpunassa. Kuopan itäpuolella 60 metrin päässä kulkee Utsjoki - Karigasniemi maantie. Kohteen eteläpuolella on suuri metsittynyt hiekkakuoppa ja alkuperäistä maastoa on vaikea hahmottaa. Kuoppa on halkaisijaltaan 2 m ja siinä on metrin vallit. Kuopan syvyys on 30 cm.

Sijainti:

Etäisyystieto: Utsjoen kirkosta 50,6 km suuntaan 259 goonia.

Peruskartta: 391303 Outakoski

Yhtenäiskoordinaatit: 7723196 / 3459497 z: 125

Koordinaattiselite: GPS -mittaus

Tutkimukset

2004 inventointi Taisto Karjalainen

Digitoinut T. Karjalainen 2004

Maastokarttaote s. 53.

UTSJOKI Korretakaja

1000 00 3160

Järjestys no: 270 387

TYÖ- JA VALMISTUSPAIKAT, pyyntikuopat

ajoittamaton

-rauhitusluokka 2

-lukumäärä 14

Kiinteistötunnus: 890 401 0101 0003 Beatzit, om. Immonen Hannu Sammeli, Inari, 99870 Inari

Kohteessa on 14 pyyntikuoppaa, jotka sijaitsevat 7726719 - 7726860/3505557 - 3505608 -alueella. Kuopat ovat Utsjoen Pajib Tsuokkajavriin laskevan Korretakajan eteläpuolisessa maastossa 50 - 100 metriä Utsjoelle vievästä maantiestä itään. Kuopat ovat halkaisijaltaan 80 cm - 3,5 m, syvyydeltään 30 - 120 cm. Kuopissa ei juuri ole havaittavissa valleja. Kuoppia ympäröivä maasto on kumpuilevaa hiekkakuolpuna, jonka muodostaa luontaisen siulan pyyntikuopille. Kuoppien välissä kasvoi mäntyjä, joissa oli vanhoja nokeentuneita salvoksia. Kuoppien länsipuolitse kulkee vanha postipolku.

Sijainti:

Etäisyystieto: Utsjoen kirkosta 26,7 km suuntaan 188,5 goonia.

Peruskartta: 393103 Mieraslompolo

Yhtenäiskoordinaatit: 7726780 / 3505590 z: 120

Koordinaattiselite: GPS -mittaus

Tutkimukset

2004 inventointi Taisto Karjalainen

Digitoinut T. Karjalainen 2004

Maastokarttaote s. 54.

UTSJOKI Viercajohka

1000 00 3161

Järjestys no: 271 388

ASUINPAIKAT, talonpohjat

historiallinen

-rauhitusluokka 2

-lukumäärä 2

Kiinteistötunnus: 890 402 0014 0027 Jääräjoki, om. Wahlberg Raimo Eino Kalevi, Järvensivunkuja 12 A, 04300 Tuusula.

Wahlberg Risto Veikko, Rantakatu 3b C 66, 04400 Järvenpää

Asuinpaikka sijaitsee Pulmankijärveen lännestä laskevan Viercajohkan (Jääräjoki) suulta noin 300 metriä pohjoiseen Pulmankijärven rannalla sijaitsevalla niityllä. Asuinpaikalla on 10 x 5 m ja 5 x 4 m -kokoiset, suorakaiteen muotoiset asumuksen pohjat, jotka erottuvat peltomaassa seinävalleistaan. Suuremmassa asumuksessa on liesikiveys nurkassa ja erillinen eteinen etelän päädyssä. Suuremman asumuksen pohjan jäänteet erottuvat selvästi ja ovat hyvin säännönmukaiset, mikä antaa vaikutelman, että asumusjäänteet eivät ole kovin vanhoja. Asuinpaikka sijaitsee rantaniityllä, joka on ihmisen raivaama, mutta sittemmin rehevöitynyt luonnon tilaan.

Sijainti:

Etäisyystieto: Utsjoen kirkosta 40,6 km suuntaan 73,5 goonia.

Peruskartta: 394111 Nuorgam

Yhtenäiskoordinaatit: 7770207 / 3537460 z: 20

Koordinaattiselite: GPS -mittaus

Tutkimukset

2004 inventointi Taisto Karjalainen

Asumuksen pohjat oli löytänyt Viljo Valle edellisvuoden keväällä.

Digitoinut T. Karjalainen 2004

Maastokarttaote s. 55, yleiskarttaluonnos s. 71.

UTSJOKI Badjenjarga

1000 00 3162

Järjestys no: 272 389

TYÖ- JA VALMISTUSPAIKAT, pajat

historiallinen?

-rauhitusluokka 2

-lukumäärä 1

Kiinteistötunnus: 890 402 0014 0027 Viercajohka, om. Wahlberg Raimo Eino Kalevi, Järvensivun-
kuja 12 A, 04300 Tuusula

Wahlberg Risto Veikko, Rantakatu 3b C 66, 04400 Järvenpää

Kohde sijaitsee Pulmankijärven pohjoispäässä noin 30 m etäisyydellä rannasta. Kohteen pohjoispuolitse kulkee puro, joka virtaa Pulmankijärveen Uhteit Viercajohkan ja Viercajohkan puolivälissä. Kohteessa on neliön muotoinen (5 x 5 m) rakennuksen pohja ja paikalla on perimätiedon mukaan valmistettu rautaa. Kohteen maasto on umpeen kasvanutta peltosarkaa ja kasvillisuus on erittäin tiheää pajukkoa ja tunturikoivikkoa.

Sijainti:

Etäisyystieto: Utsjoen kirkosta 40,9 km suuntaan 73 goonia.

Peruskartta: 394111 Nuorgam

Yhtenäiskoordinaatit: 7770576 / 3537587 z: 20

Koordinaattiselite: GPS -mittaus

Tutkimukset

2004 inventointi Taisto Karjalainen

Viljo Valle ilmoitti seudulla olleen raudan valmistuspaikan.

Digitoinut T. Karjalainen 2004

Maastokarttaote s. 56, yleiskarttaluonnos s. 72.

UTSJOKI Tenon lohituvat

1000 00 3163

Järjestys no: 273 390

ASUINPAIKAT, kodanpohjat

historiallinen?

-rauhitusluokka 2

-lukumäärä 2

Kiinteistötunnus: 890 401 20 48 Niemelä om. Lukkari Jooseppi Antti, os. Niemelä, 99980 Utsjoki

Kohde sijaitsee Utsjoen kuntakeskuksesta 2 km koilliseen sijaitsevan Kostejärven ja Tenon välisellä kannaksella. Tenon rantatöyräälle on rakennettu Tenon lohituvat -niminen mökkikylä ja kodanpohjat sijaitsevat rantamökkien pihapiirissä. Mökkien 7 ja 8 välissä on kolme liesikiveystä ja pyöreä kodanpohja ja mökistä 7 etelään noin 10 m on toinen pyöreä kodanpohja. Kodanpohjien halkaisija on noin 4 metriä. Kohteen maasto on rehevää lehtoa, jossa kasvaa tunturikoivua, ja osa alueesta on raivattu rantaniityksi. Kodanpohjien kohdalla on jäiden nostattama rantavalli.

Sijainti:

Etäisyystieto: Utsjoen kirkosta 6,6 km suuntaan 32 goonia.

Peruskartta: 393203 Utsjoki

Yhtenäiskoordinaatit: 7759747 / 3503432 z: 64

Koordinaattiselite: GPS -mittaus

Tutkimukset

2004 inventointi Taisto Karjalainen

Digitoinut T. Karjalainen 2004

Maastokarttaote s. 57, yleiskarttaluonnos s. 73.

UTSJOKI Tsulloveijohka

1000 00 3164

Järjestys no: 274 291
 ASUINPAIKAT, lapinkentät
 historiallinen?

-rauhitusluokka 2

-lukumäärä 3

Kiinteistötunnus: 890 403 23 1 Laitila om. Samuel Aslak ja Anna Liisa Kristiina Laiti os. Seitaoja, 99950 Karigasniemi

Kiinteistötunnus: 890 403 23 5 Tsulloveijohka om. Väinö Olavi ja Marjatta Laiti os. Trollbackev1, 43833 Landvetter

Kohteessa on kaksi asumuksen pohjaa ja vallillinen kuoppa sekä kvartsi - iskosten löytöpaikka. Alue sijaitsee Outakosken kylän pohjoispuolitse Tenoon laskevan Tsulloveijohkan pohjoisrannalla. Tsulloveijohkan deltan pohjoisranta on alavaa soistunutta hiekkamaata, jossa on ilmeisesti vanha kenttä. Alueella havaittiin 7 x 5 m ja 5 x 5 m -kokoiset asumuksen pohjat ja 4 m halkaisijaltaan oleva pyöreä syvä kuoppa, jossa oli 1 m levyinen valli. Kentän pohjoispuolella on jyrkkä rinne, jonka päältä löytyi kvartsi - iskoksia tieltä, joka kulkee Outakosken hautausmaan takana. Kentän maastossa on paksu turve ja tunturikoivikko. Kvartsien löytöpaikalla ylärinteessä kasvaa mäntymetsä ja puolukan varvikko.

Sijainti:

Etäisyystieto: Utsjoen kirkosta 48,2 km suuntaan 260,59 goonia.

Peruskartta: 391303 Outakoski

Yhtenäiskoordinaatit: 7726225 / 3460480 z: 118

Koordinaattiselite: GPS -mittaus

Tutkimukset

2004 inventointi Taisto Karjalainen

Digitoinut T. Karjalainen 2004

Kansallismuseon kokoelmat (KM)

KM 34974 Kvartsia, kivikausi inventointi

Diar. 3.1.2005. Saanto:

Maastokarttaote s. 58, yleiskarttaluonnos s. 74.

4. Vanhat, tarkastetut kohteet

UTSJOKI Lintula

890 01 0063

ASUINPAIKAT, kodanpohjat
ajoittamaton
-rauhitusluokka 2
-lukumäärä 6

Kohde, kenttä, sijaitsee Poaresjohkan suun koillisrannalla, jokisuun ja Utsjoki-Nuorgam -maantien välissä. Rantatörmän reunalla, törmän suuntaisessa rivissä, on Lintulan tilan saunan molemmin puolin kuusi erikokoista ja muotoista kodanpohjaa. Muutamissa erottuu liesikumpu, sekä kuoppia. Saunasta n. 50 m itään, ylemmällä terassilla, on yksi nelikulmainen kodanpohja ja pari kuoppaa. Myöhempi rakentaminen lienee tuhonnut osan kentästä.

Sijainti:

Etäisyystieto: Utsjoen kirkosta n. 16,5 km koilliseen.

Peruskartta: 394104 + 3941 05 Vetsikko

Peruskoordinaatit 776600 / 351160

Yhtenäiskoordinaatit: 7766000 / 3511600 z: 60

Tutkimukset

1985 inventointi J. Kankaanpää

2004 inventointi Taisto Karjalainen

Inventoinnin yhteydessä otettiin GPS lukemat 7765929/3511699 ylemmän terassin kuopasta ja 7765900/3511666 alemman terassin saunan etelänpuoleisesta neliön muotoisesta asumuksen pohjasta.

Maastokarttaote s. 59.

UTSJOKI Kuosnjarga

890 01 0055

ASUINPAIKAT, kodanpohjat
ajoittamaton
-rauhitusluokka 2
-lukumäärä 7

Kohde, kodanpohjat, sijaitsee Tenojoen törmän reunalla, joen ja Karigasniemi-Utsjoki -maantien välissä. Kohta a sijaitsee rajavartiotuvan ("Yläköngäs 1983") pihapiirissä, jossa erottuu kolme neli-kulmaista kodanpohjaa. Kohta b on ylemmällä terassilla, edellisistä n. 100 m lounaaseen. Siinä on kolme 4 -kulmaista kodanpohjaa. Vartiotuvalle vievän polun itäreunassa, tuvasta n. 170 m etelään erottuu lisäksi pyöreä, nelisen m halkaisijaltaan oleva kehävalli.

Sijainti:

Etäisyystieto: Utsjoen kirkosta n. 17 km luoteeseen
Peruskartta: 392307 + 3923 04 Kistuskaidi
Peruskoordinaatit 776491 / 348757
Yhtenäiskoordinaatit: 7764920 / 3487570 z: 110
Koordinaattiselite: keskikoordinaatti

Tutkimukset

1985 inventointi J. Kankaanpää

2004 inventointi Taisto Karjalainen. Inventoinnin yhteydessä otettiin GPS mittaukset kohdan a kodanpohjien välistä: 7764943/3487572 ja kohdan b kodanpohjien välistä, jotka sijaittivat kauimpana Tenon rantatörmästä: 7764885/3487501. Sekä a että b kohdissa on kalastajien ja retkeilijöiden leiriytyminen osittain tuhonnut muinaisjäännöstä.

Maastokarttaote s. 60.

UTSJOKI Tsieskuljohka N

890 01 0040

HAUTAPAIKAT, hautaröykkiöt
ajoittamaton
-rauhitusluokka 2
-lukumäärä 2

Kohde, kaksi röykkiötä, sijaitsee Kevojärven eteläosan itäpuolella, kivikkoisessa metsärinteessä. Kevojärven rannasta on paikalle matkaa n. 350 m. Noin 100 m:n päässä eteläpuolella virtaa alas rinnettä Tsieskuljohka. Pohjoispuolella oleva latomus vaikuttaa ehjältä ja se on halkaisijaltaan n. 1,5 m, korkeutta alle 0,5 m. Sen eteläpuolella on keskiosastaan hajotettu röykkiö.

Sijainti:
Etäisyystieto: Utsjoen kirkosta n. 14 km eteläkaakkoon
Peruskartta: 393202 Patoniva
Peruskoordinaatit 774040 / 350150
Yhtenäiskoordinaatit: 7740400 / 3501500 z: 150
Koordinaattiselite:
Tutkimukset
1984 tarkastus M. Torvinen

2004 inventointi Taisto Karjalainen. Inventoinnin yhteydessä otettiin GPS –mittaukset latomuksista. Pyöreä tasainen röykkiö, jonka halkaisija on 2 m, GPS: 7740350/3501475, soikea röykkiö, joka keskellä on 2 m halkaisijaltaan oleva kuoppa ja jonka halkaisija on 4 m, GPS: 7740367/3501460. Röykkiöt on rakennettu samaan kivirakkaan ja niiden etäisyys toisistaan on 18 m.

Maastokarttaote s. 61.

UTSJOKI Kostejärvi

890 01 0018

ASUINPAIKAT

kivi- ja/tai pronssikautinen
-rauhitusluokka 2

Kohde sijaitsee Tenojoen etelärannalla, Kostejärven tilan rakennuksista n. 80 m koilliseen ja n. 150 m itään olevalla rantapellolla. Alueella on ryhmä 4 - 6 m halkaisijaltaan olevia pyöreitä kuoppia ja nelikulmainen maavalli.

Löydöt: tuura, poikkikirves, kuonaa
(KM 15205:1-3).

Ks. Erä-Esko 1953 (maininta).

Inv. 1985 Kankaanpää.

(Lisätietoja tutkimuskortiston huomautuksissa)

Löydöt:

KM 15205 --,

Sijainti:

Etäisyystieto: Utsjoen kirkosta n. 7 km koilliseen

Peruskartta: 393203 +3941 01 UTSJOKI

Peruskoordinaatit 775976 / 350318

Yhtenäiskoordinaatit: 7759798 / 3503120 z: 65

Koordinaattiselite: GPS

Tutkimukset

1953 tarkastus A. Erä-Esko

1985 inventointi J. Kankaanpää

2003 inventointi Taisto Karjalainen

2004 inventointi Taisto Karjalainen. Inventoinnin yhteydessä tapasin arkeologian harrastaja Matti Siiröpään, joka luovutti alueelta keräämiänsä kvartsiitti – iskoksia (KM 34980). Inventoinnin yhteydessä otettiin seuraavat GPS mittaukset pellolla erottuvista painanteista:

7759800/3503118

7759785/3503116

7759787/3503126

7759795/3503128

7759800/3503138

Kansallismuseon kokoelmat (KM)

KM 34980 Kvartsiittia, kivikausi inventointi

Diar. 3.1.2005. Saanto:

Maastokarttaote s. 62.

UTSJOKI Tanssijoki E

890 01 0054

MUINAISJÄÄNNÖSRYHMÄT

moniperiodinen
-rauhitusluokka 2

Kohde, Asuinkenttä ja pyyntikuoppa, sijaitsee Tenojoen rannalla, Tanssijoen suun molemmin puolin olevalla katajikkokentällä. Paikalla erottuu yksi pyyntikuoppa ja useita asumuksenpohjia, kodansijoja, kuoppia ja rinnekellareita. Loma-asutus on tuhonnut osan muinaisjäännöksestä. Kesämökeille johtavilla hiekkateilla on merkkejä kivikautisesta asuinpaikasta; liesikiveyksiä, palaneita kiviä ja kvartseja. Hiekkatien ja Utsjoki - Karigasniemi -tien risteyksen pohjoispuolella on pyyntikuoppa.

I

Sijainti:

Etäisyystieto: Utsjoen kirkosta n. 22 km luoteeseen

Peruskartta: 392307 + 3923 04 Kistuskaidi

Peruskoordinaatit 776250 / 348020

Yhtenäiskoordinaatit: 7762500 / 3480200 z: 100

Koordinaattiselite: GPS –mittaus

Tutkimukset

1985 inventointi J. Kankaanpää

1988 inventointi Tuija Rankama

2004 inventointi Taisto Karjalainen. Kohteesta tunnettiin aikaisemmin Kankaanpään ja Rankaman inventoinneissa dokumentoitu asuinkenttä. Inventoinnin yhteydessä löytyi alueelle johtavalta tieltä merkkejä kivikautisesta asuinpaikasta ja pyyntikuoppa Utsjoki – Karigasniemi maantien läheisyydestä.

Kansallismuseon kokoelmat (KM)

KM 34978 Kvartsia, kivikausi inventointi

Diar. 3.1.2005. Saanto:

Maastokarttaote s. 63.

UTSJOKI Karigasniemen hautausmaa

890 01 0047

ASUINPAIKAT

Kivikautinen

-rauhitusluokka 2

Kohde sijaitsee Karigasniemen kylätaajamasta kilometrin verran pohjoiseen, Utsjoki-Karigasniemi –maantien itäreunassa. Paikka on hautausmaan länsiosassa ja sitä ympäröivällä männikkökankaalla. Asuinpaikkamerkkejä on havaittu vajaan 200 m matkalla.

Sijainti:

Etäisyystieto: Utsjoen kirkosta n. 68 km lounaaseen.

Peruskartta: 3911 10 Karigasniemi

Peruskoordinaatit: 77321/345462

Yhtenäiskoordinaatit: 7703200/345470 z: 152

Koordinaattiselite: Keskikoordinaatti.

Tutkimukset:

1985 Inventointi J. Kankaanpää

1988 Inventointi T. Rankama

1994 Kaivaus M. Hautio

2004 Inventointi T. Karjalainen. Inventoinnin aikana Utsjoen kunnasta oli oltu yhteydessä Museovirastoon ja ilmoitettu, että Karigasniemen hautausmaan pohjoispuolella sijaitsevalle kankaalle suunnitellaan rakennettavaksi hallirakennus. Pyynnöstä kävin tutkimassa suunniteltua rakennusaluetta koepistoin ja havainnoimalla maaperää alueen läpi kulkevilta poluilta, joissa hiekka oli näkyvissä. Kahdesta koepistosta löysin kvartsi-iskoksen ja hiekkapaljastumassa oli myös viiden kiven ryhmä, jota luulin aluksi liedeksi. Kivet eivät kuitenkaan olleet palaneita, eikä ympäröivässä maassakaan ollut palamisen tai muun toiminnan merkkejä. Alueen maaperä on kivetöntä hiekkaa eikä maaperässä ollut havaittavissa kulttuurisen toiminnan merkkejä.

Aikaisemmat löydöt: KM 23078, KM 24399, KM 28375

Inventoinnin yhteydessä talletetut löydöt: KM 34979

Maastokarttaote s. 64, yleiskarttaluonnos s. 75

5. Löydöt

Inventoinnin yhteydessä tallennettiin seuraavat löydöt.

Uudet kohteet:

Tsulloveijohka	KM 34974	Kvartsiitti-iskoksia
Matkailuhotelli N	KM 34975	Metalliesineen katkelma
Ailigasfeäskir 1	KM 34976:1 – 2	Kvartsi- ja kivilaji-iskoksia
Ailigasfeäskir 2	KM 34977:1 – 2	Kvartsiitti-iskoksia, palanutta luuta
Tanssijoki E	KM 34978:1 – 3	Kvartsiraaka-aine kappaleita, kvartsi- ja kvartsiitti – iskoksia
Karigasniemen hautausmaa	KM 34979	Kvartsi-iskoksia
5 Kostejärvi (18)	KM 34980:1 – 4	Kvartsi- ja kvartsiitti-iskoksia

6. Yhteenveto

Uusia kohteita löytyi 21 kappaletta, joissa esiintyi seuraavia muinaisjäännöstyyppisiä:

- kivikautinen asuinpaikka
- historiallisen ajan asuinpaikka
- kenttä, asuinpaikka
- pyyntikuoppia
- raudanvalmistuspaja
- kodanpohjia
- kivilatomuksia
- kamminpohjia
- metalliesineen löytöpaikkoja

Muinaisjäännöstyyppit ovat päällekkäisiä ja kohteita on määritelmässä ”muinaisjäännösryhmät” eli samassa kohteessa on useita erilaisia muinaisjäännöksiä. Esimerkiksi Urroaivissa on lukuisia kivikehiä, purnuja ja pyyntikuoppia, eikä kivikehien merkitys ole vielä edes täysin selvillä. Muutaman kilometrin päässä Urroaivista on Norjan puolella Gollevarrin uhripaikka, jossa on uhraukseen liittyviä vastaavia rakenteita. Tsieskuljohkan kivrakennelmat muistuttavat Urroaivin kivilatomuksia ja ne on määritelty aikanaan röykkiöiksi, joista toista on kaiveltu keskiosasta. Ilmeisesti kyseessä on kuitenkin alun perin kehäksi tehty latomus.

Oanekisladdu 2 kohteessa on suuria asuinpainanteita, jotka voivat olla kivikautisia. Ne muistuttavat edellisenä kesänä löytynyttä Puollamkoadesavun painannetta. Oanekisladdu 2 painanteet näyttävät osaksi tuhoutuneen myöhemmin niiden päälle tehtyjen pyyntikuoppien kaivamisen yhteydessä. Oanekisladdu 2 ja Kuhkesladdu 2 kohteissa Utsjoen itärannalla on harvinaisen hyvin säilynyt muinaismaisema. Molemmat kohteet ovat itärannan niemissä ja niissä on pohjoiseen avautuva hiekkaranta, joka on ilmeisesti toiminut satamana asuinpaikalle.

Tunnettuja kohteita tarkastettiin kuusi. Tanssijoki E –kohde laajeni, koska kohteeseen johtavalta tieltä löytyi kivistinen asuinpaikka ja tien vierestä pyyntikuoppa. Karigasniemen hautausmaan pohjoispuoliselle alueelle on suunnitteilla rakennuksia ja alue tarkastettiin inventoinnin yhteydessä. Tarkastuksessa löytyi muutama kvartsi-iskos.

Inventointi täydensi edellisen kesän inventointia siten, että Karigasniemen, Nuorgamin ja Utsjoen itärannan alueet ehdittiin tarkastamaan. Yhteensä inventoinneissa löytyi 43 uutta kohdetta ja tarkastettiin 36 kohdetta. Teno- ja Utsjokilaaksojen muinaisjäännösten inventointitilanne on hyvä, eikä inventoinnin yhteydessä ilmennyt muinaisjäännösten erityistä tuhoutumista. Hyvin säilyneitä ja muinaismaisemaltaankin edustavia uusia muinaisjäännöksiä on Utsjoen Suohpajärven itä- ja pohjoisrannoilla. Urroaivin laaja muinaisjäännösalue tarkastettiin GPS –mittauksin ja valokuvaamalla kivirakenteita. Alueen kartoitusta ei ehditty tehdä ja Pulmankijärven seudun muinaisjäännösten inventointi muutenkin olisi suotavaa alueen erityisluonteen vuoksi.

7. Dialuettelo

- 53827 Tseärrekssuolun purnu. S – N.
 53828 Kivikehä sijaitsee n. 45 metriä Vetsituvat –kyltistä kuvan oikealla puolen sijaitsevassa metsässä.
 53829 Vetsitupien kivikehä.
 53830 Poaresjohkan kolme kodansijaa. Kotien pohjissa on linjakepit.
 53831 Kupariesineen löytöpaikka on kuvassa näkyvän auton kohdalla. Taustalla on Ailigastunturi ja tien oikealla puolella Utsjoen matkailuhotelli.
 53832 Ailigasfeäskir 1, kivistinen asuinpaikka Vasemmalla näkyvän huvilan pihassa.
 53833 Ailigasfeäskir 1, kuvan etuoikealla oleva tikun kohdalla on liesi. Tie kulkee kivistisen asuinpaikan päältä. S – N.
 53834 Ailigasfeäskir 2. Kvartsia ja palanutta luuta löytyi kuvassa näkyvältä tieltä. S – N.
 53835 Kuvassa näkyvällä kentällä vietetään lohirieha tapahtumaa, paikalle on rakennettu turvekammi, jonka edessä on jäänteitä kodanpohjasta ja liedestä.
 53836 Silkeajan pyyntikuoppa 5. Taustalla Palddokjavrin rantasuota.
 53837 Silkeajan pyyntikuoppa 6. Pyyntikuopat sijaitsevat Palddokjärven laskevassa niemessä.
 53838 Palddokjärven laskeva kapea niemi, johon pyyntikuoppajono loppuu.
 53839 Attasuolu 2. Etualalla pyöreä kodanpohja, takana neliön muotoinen asuinpainanne. Mitan kohdalla kulkee postipolku painanteiden välistä. W – E.
 53840 Oanekisladdu 2. Etualalla pyyntikuoppa 2 ja sen takana asumuspainanne 2. S – N.
 53841 Oanekisladdu 2. Asuinpainanne 3, mitta painanteen takareunalla.
 53842 Keärdosjavrin pyyntikuoppa. Taustalla Kevon luonnonpuistosta kertova kyltti.
 53843 Puoddekoadnelsavu. Mittojen kohdalla on kivistään rakennetut purnut.
 53844 Utsjoki 54 Tanssijoki E, kohteeseen vievältä tieltä löytyi kivistinen asuinpaikka.
 53845 Tenon lohitutvat. Mökin edessä on pyöreä kotapainanne.
 53846 Tenon lohitutvat. Mökin vieressä tiellä on kivetty liesi.
 53847 Korretakajan pyyntikuoppa 3.
 53848 Korretakajan pyyntikuoppien maastossa oli mäntyjä, joissa näkyi vanhoja salvoksia.
 53849 Viercajohkan suurempi asuinpainanne Pulmankijärven rannassa.
 53850 Viercajohkan pienempi asuinpainanne. Taustalla Pulmankijärvi.

- 53851 Tsulloveijohkan neliön muotoinen asumuksenpohja. Mitta kulkee seinien mukaan.
- 53852 Tsulloveijohkan kentän pyöreä kuoppa.
- 53853 Tsulloveijohkan kesämökki Sijaitsee Tsulloveijohkan ja Tenon yhtymäkohdassa.
- 53854 Urroaivin kivikehä kodassa gps. 7760811/3543424.
- 53855 Urroaivin neliön muotoinen kivikehä kohdassa 7759966/3544237.
- 53856 Urroaivi 2. Neliönmuotoinen kivikehä kohdassa 7760029/3545803.
- 53857 Ks. edellinen kuva. Sama kivikehä lähikuvassa.
- 53858 Urroaivi2 kivikehä. Taustalla aidan kohdalla kulkee valtakunnan raja.
- 53859 Valtakunnan raja kivikehän kohdalla. Taustalla Urroaivin laki.
- 53860 Urroaivin maastoa. Kivikehät oli tehty tunturin kyljessä kulkevaan rakkaan.
- 53861 Purnu Urroaivissa kohdassa 7760883/3543071.
- 53862 Suuri kivikehä Urroaivissa kohdassa 7760404/3543988. Kuvassa Eeva Lahti seisoo kivikehän keskellä.
- 53863 Kivikehä kohdassa 7760246/3544170. Mira Valle seisoo kivikehän kohdalla.
- 53864 Urroaivi. Suuren kivikehän kyljessä oli säteittäin kehään asetetut kivet. Kohdassa 7760192/3544223.
- 53865 Tsieskuljohkan neliön muotoinen rökkiö.
- 53866 Tsieskuljohkan soikea rökkiö, jonka keskellä on metrin syvyinen kuoppa.

8. Negatiiviluettelo

- 132322 Tserreäksuolun purnu. S – N.
- 132323 Vetsituvat. Kivikehä Vetsijoen etelärannalla.
- 132324 Poaresjohkan kolme kodanpohjaa Tenon rantajyrkänteen päällä. Kasvillisuuden seasta pohjat erottuvat heikosti.
- 132325 Matkailuhotelli N. Kupariesineen löytöpaikka on kuvassa näkyvän auton kohdalla.
- 132326 Ailigasfeäskir 1, kivikautinen asuinpaikka on kuvassa näkyvän huvilan pihassa. N – S.
- 132327 Ailigasfeäskir 1, S – N. Pihassa erottui painanne ja kaksi liettä.
- 132328 Ailigasfeäskir 1, etualalla heikosti erottuva painanne.
- 132329 Ailigasfeäskir 2, kuvassa näkyvältä tieltä löytyi kvartsia ja palanutta luuta. S – N.
- 132330 Ailigasfeäskir 2. N – S.
- 132331 Kuvassa näkyvällä kentällä vietetään lohirieha – tapahtumaa. Paikalle on rakennettu kammi, jonka edessä on kodanpohjan ja lieden jäännöksiä.
- 132332 Attasuolu 2, pyöreä asuinpainanne.
- 132333 Attasuolu 2. Etualalla pyöreä painanne ja taustalla neliön muotoinen asumuspainanne. Painanteiden välissä kulkee postipolku. Taustalla Utsjoki.
- 132334 Oanekisladdu 2. Etualalla pyyntikuoppa 2 ja sen takana asumuspainanne 2. S – N.
- 132335 Oanekisladdu 2, asuinpainanne 3.
- 132336 Oanekisladdu 2, asuinpainanne 4.
- 132337 Oanekisladdu 2, asuinpainanne 1.
- 132338 Keärdδοςjavrin pyyntikuoppa, taustalla Kevon luonnonpuistosta kertova kyltti. W – E.
- 132339 Puoddekoadnelsavu. Mittojen kohdalla on kivirakkaan rakennetut kaksi purnua.
- 132340 Utsjoki 5 Kostejärvi 18 –kohteen kodansijat sijaitsevat kuvan heinäpellossa.
- 132341 Utsjoki 54 Tanssijoki E, hiekkatiellä on kivikautinen asuinpaikka. S – N.
- 132342 Korretakajan pyyntikuoppa 3.
- 132343 Korretakajan pyyntikuoppien maastossa oli mäntyjä, jossa oli vanhoja salvoksia.
- 132344 Viercajohkan suurempi, neliön muotoinen asumuspohja Pulmankijärven rannassa.

- 132345 Viercajohkan pienempi, niin ikään neliön muotoinen rakennuksen pohja Pulmankijärven rannassa.
- 132346 Tsullovejohka. Neliönmuotoisen rakennuksen seinät ovat olleet kuvassa näkyvien mittojen kohdalla. NW – SE.
- 132347 Tsullovejohka. Rakennuksen seinän jäänteet erottuvat sammalmättäänä mitan kohdalla.
- 132348 Tsullovejohka. Asuinkentällä erottui pyöreä vallillinen kuoppa, joka on ilmeisesti kaivo. S – N.
- 132349 Tsullovejohka. Kentällä on nykyisin kesämökki pihapiireineen.
- 132350 Tenotuvat. Mökin edessä on pyöreä kotapainanne.
- 132351 Tenotuvat. Auton takana tiellä on liesikiveys.
- 132352 Tenotuvat. Mökkitiellä on kivetty liesi.
- 132353 Urroaivi 2, kohteen vieressä on valtakunnan raja poroaidan kohdalla. Taustalla on Urroaivin huippu.
- 132354 Yleiskuva Urroaivin maastosta. Kuvan rinteessä oli kivirakka, johon kivikehät oli rakennettu.
- 132355 Urroaivi 1. Kivikehä kohdassa 7760811/3543424. Kehän mitat 2x1 m ja syvyys 70 cm.
- 132356 Urroaivi 1. Kivikehä kohdassa 7760404/3543988 oli halkaisijaltaan 4 m ja syvyydeltään 1,5m.
- 132357 Urroaivi 1. Kivirakassa eteläisin tavattu kehä kohdassa 7759966/3544237.
- 132358 Urroaivi 1. Kivikehä, jonka sisällä oli pieni kivikehä.
- 132359 Urroaivi 2, Neliön muotoinen kivikehä, kehän etureunalla on 2 m mitta. Tämä kehä sijaitsee aivan Norjan rajan tuntumassa ja on kohteen ainoa rakenne.
- 132360 Eeva Lahti seisoo kivikehässä, joka sijaitsee kohdassa 7760404/3543988.
- 132361 Urroaivi 1, Mira Valle seisoo kivikehän 7760246/3544170 kohdalla.
- 132362 Urroaivi 1, suuren kivikehän kyljessä oli säteittäin ympyrään asetetut kivet kohdassa 7760192/3544223.
- 132363 Urroaivi 1, suurista kivistä ladottu purnu, taustalla istuu Mira Valle.

9. Karttaluettelo

Sivu:

Maastokarttalehtijako Utsjoki länsi
Maastokarttalehtijako Utsjoki itä

36
37

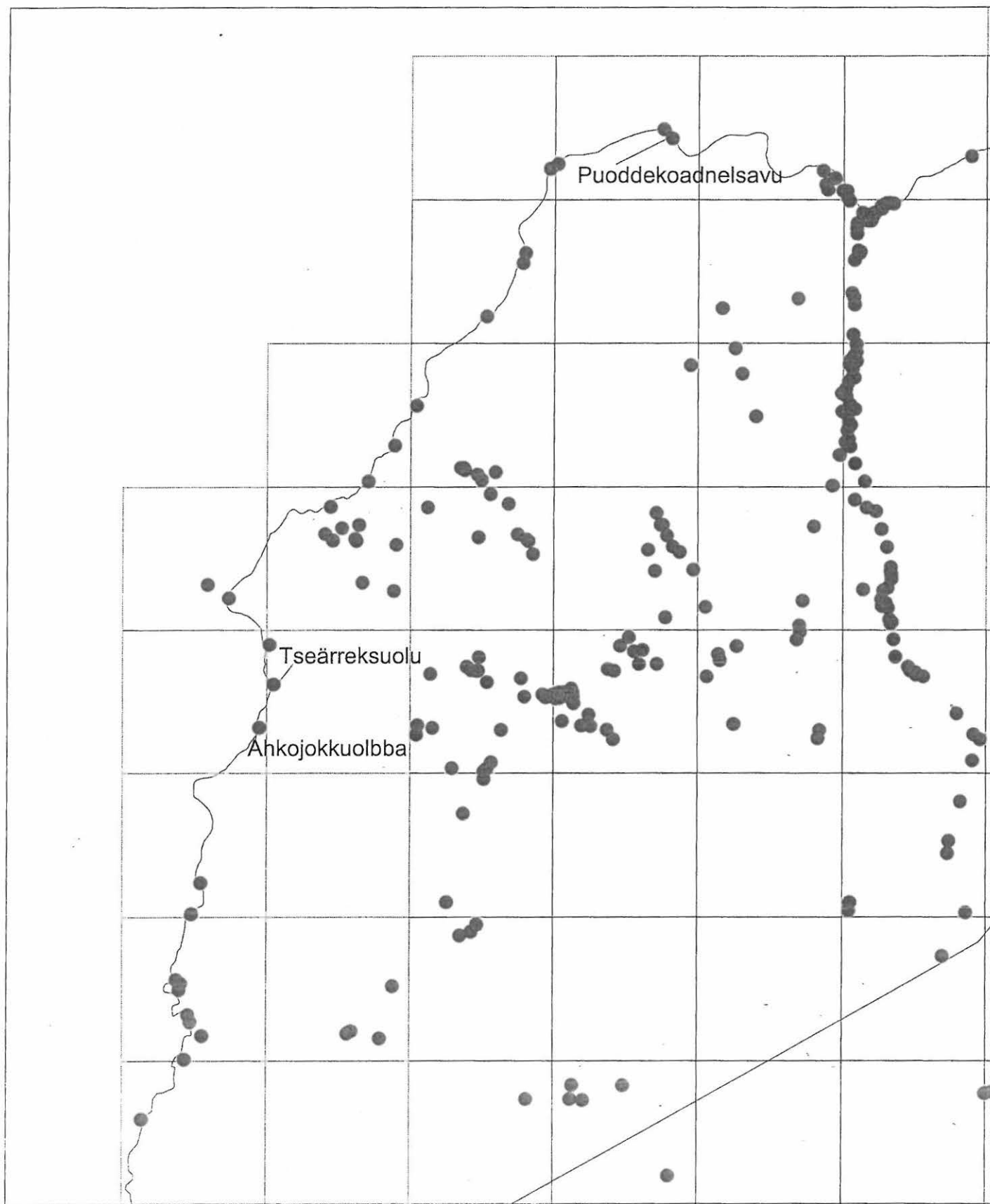
Uudet kohteet

Maastokartta:	Sivu:	Kohde:	Yleiskartta sivu:
Outakoski 3913 03+	3911 12	53	Ahkojokkuolbba Tsullovejohka
		58	
Kistuskaidi 3923 07+	3923 04	44	Puoddekoadnelsavu
Koahppeloarvi 3932 03+	3941 01	41	Tseärreksuolu
Utsjoki 393203+	3941 01	57	Tenon lohituvat
		45	Matkailuhotelli N
		46	Ailigasfeäskir 1
		47	Ailigasfeäskir 2
Patoniva 3932 02		51	Maretpohki
		49	Attasuolu 2
		50	Oanekisladdu 2
Kenesjärvi 3932 01		48	Silkeaja
		52	Keärddosjavri
Mieraslompolo 3931 03		54	Korretakaja
Vetsikko 3941 04+	3941 01	42	Vetsituvat
		43	Poaresjohka
Nuorgam 3941 11		56	Badjenjarga
		55	Viercajohka
Urroarvi 3943 01		40	Luossavarri
		38	Urroarvi 1
		39	Urroarvi 2

Vanhat kohteet

Maastokartta:	sivu:	Kohde:	Yleiskartta sivu:
Vetsikko 3941 04+ 3941 01	59	Lintula	
Kistuskaidi 3923 07+ 3923 04	60	Kuosnjarga	
Patoniva 3932 02	61	Tsieskuljohka N	
Utsjoki 3932 03+ 3941 01	62	5 Kostejärvi 18	
Kistuskaidi 3923 07+ 3923 04	63	Tanssijoki E	
Karigasniemi 3911 10	64	Karigasniemen hautausmaa	75

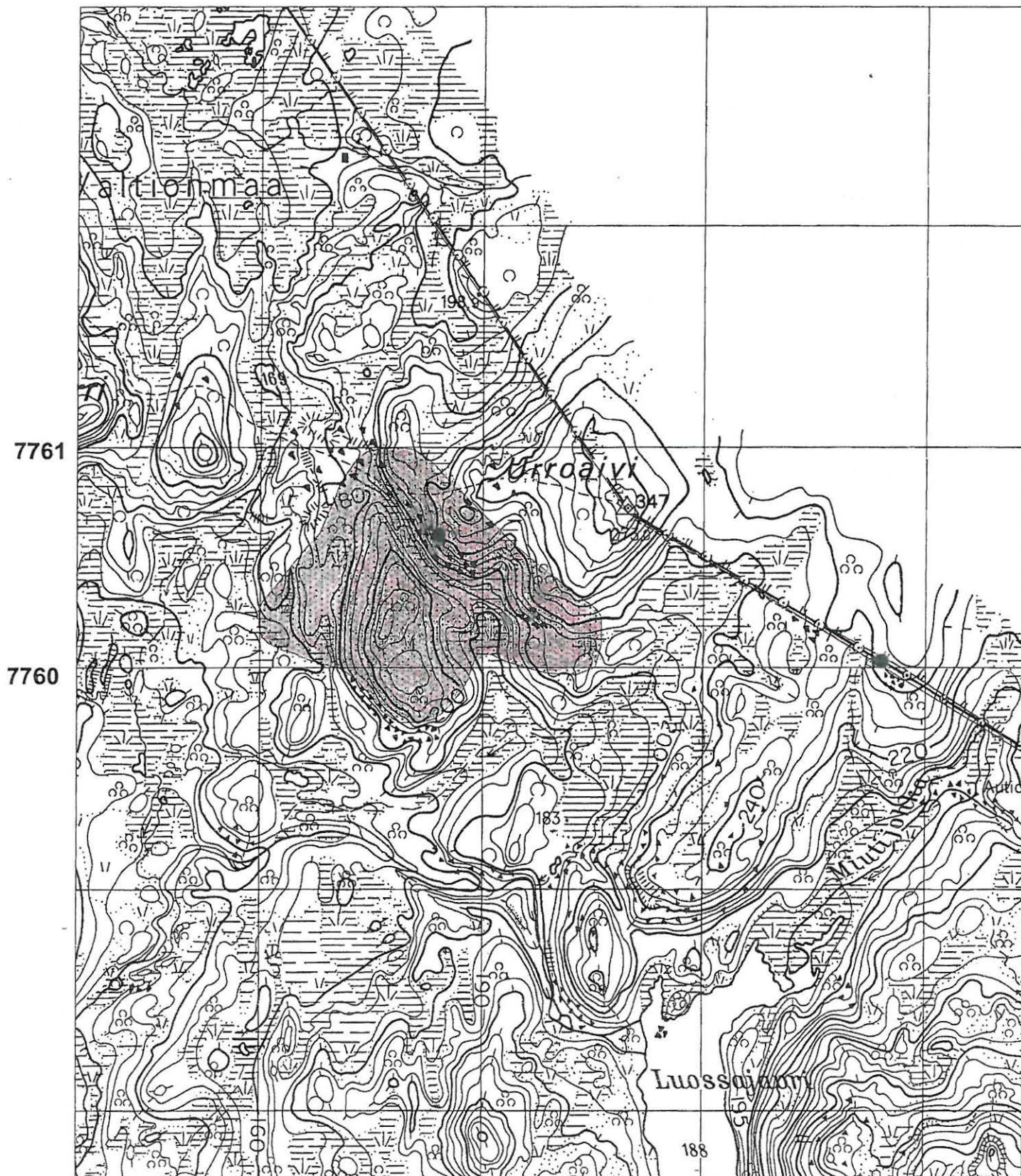
Uudet kohteet



Maastokartat 3943 01 Urroaivi 3934 03+06 Tsuomasvarri

Urroaivi 1

7759724 - 7760972 / 3543019 - 3544546 z 185

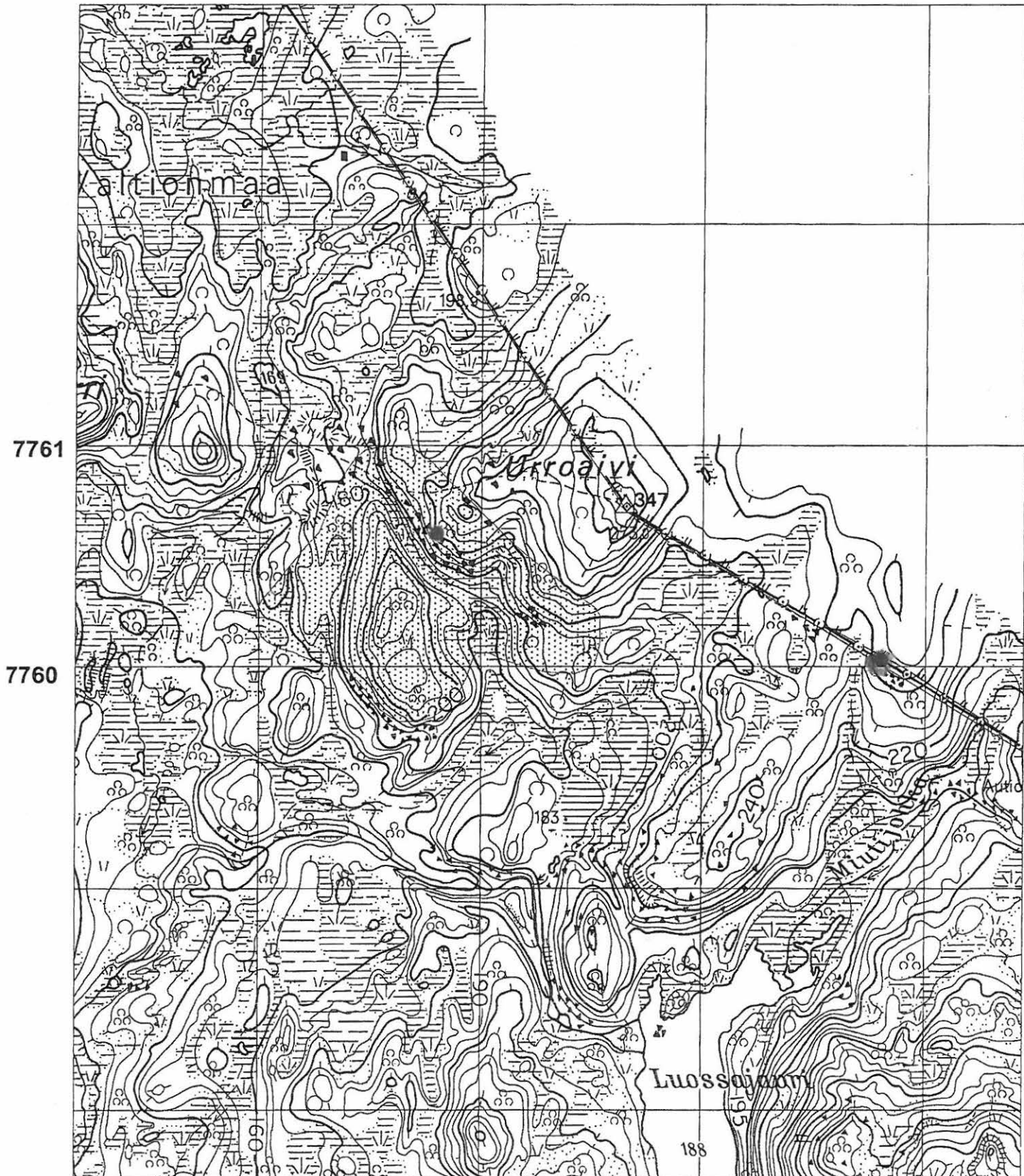


3543

Maastokartat 3943 01 Urroaivi 3934 03+06 Tsuobmasvarri

Urroaivi 2

7760029/3545803 z 90

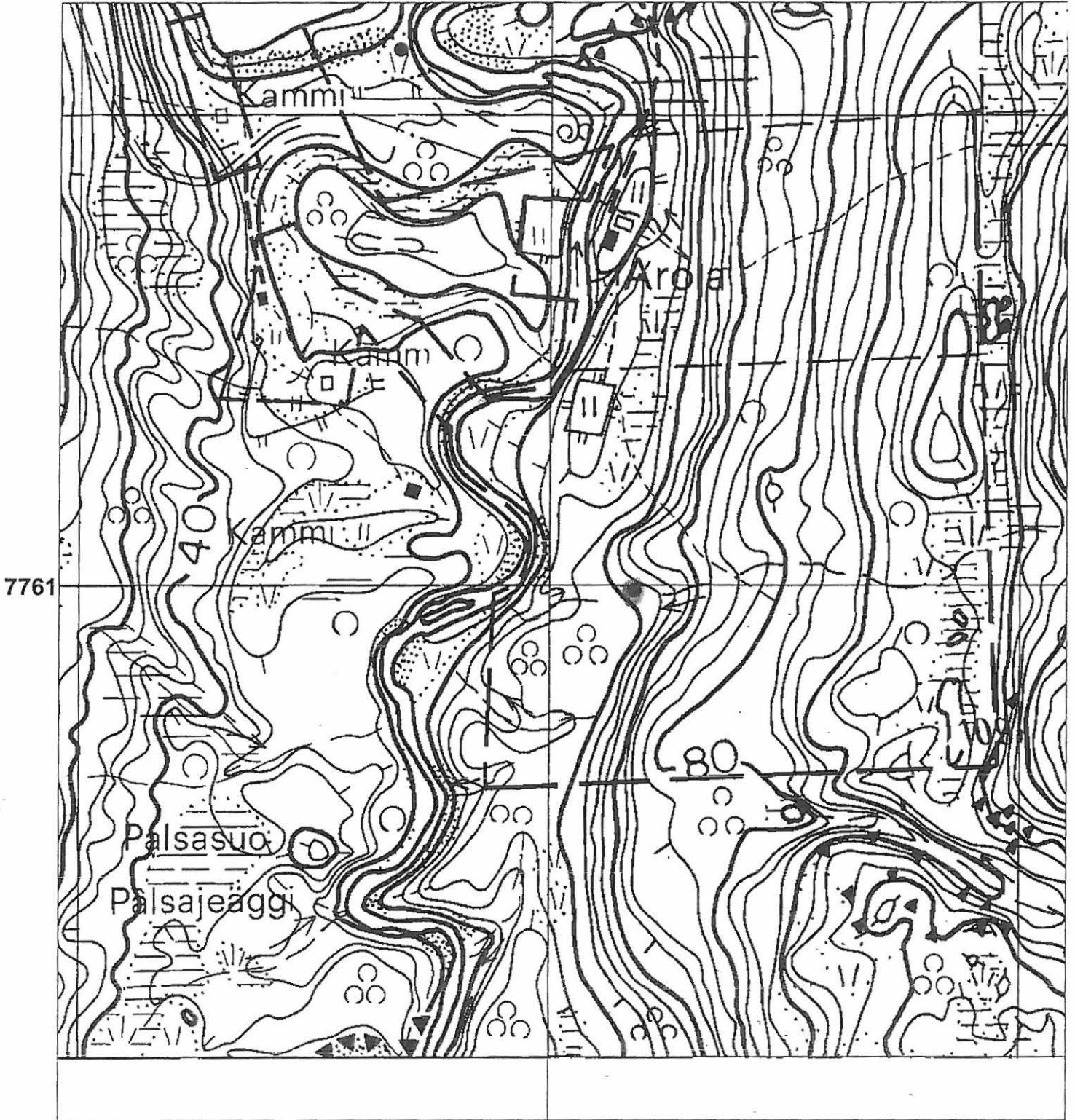


Maastokartat 3941 10 Pulmankijärvi 3943 01 Urroaivi

Luossavarri

7760979 - 7761002 / 3540170 - 187 z 60

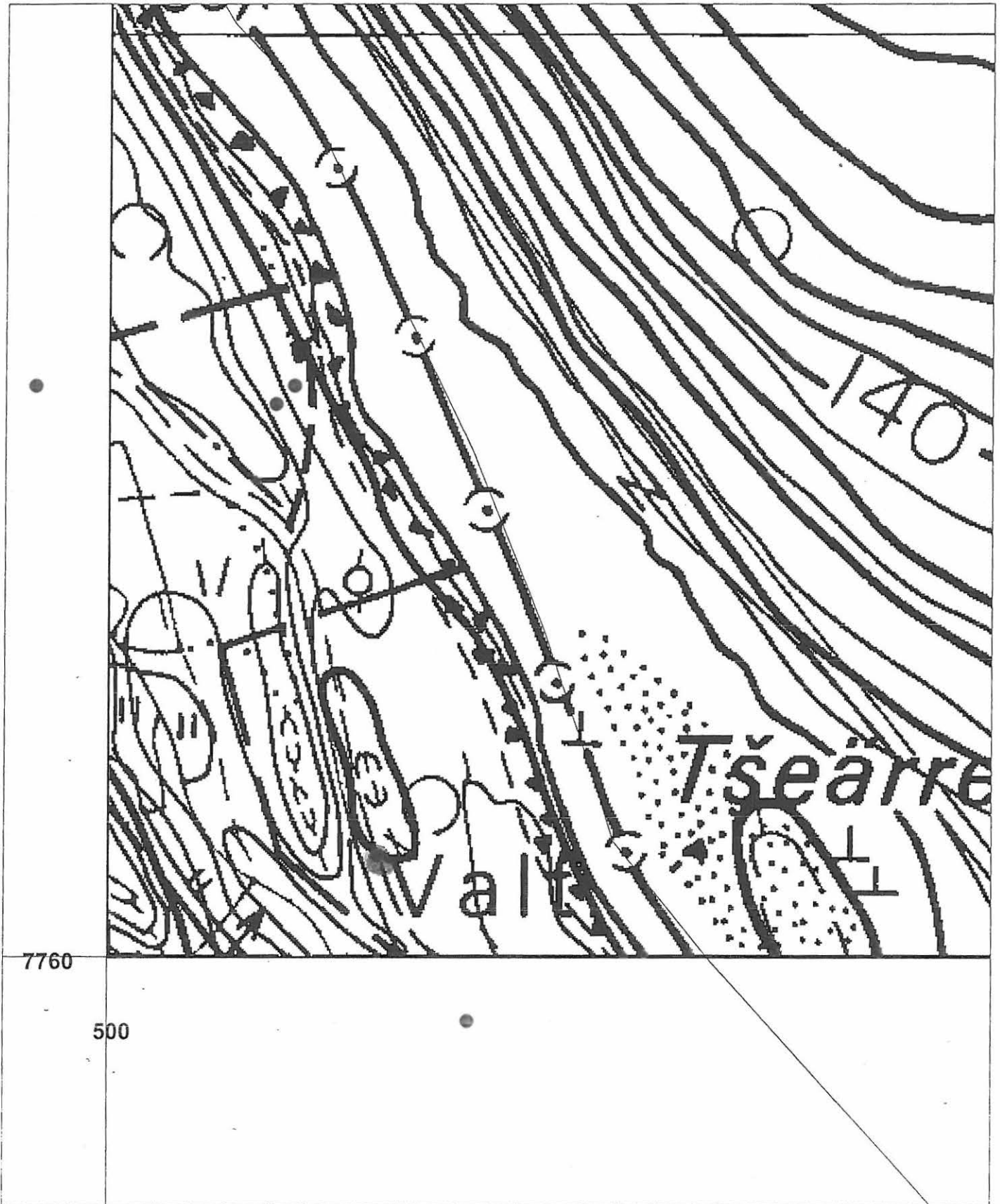
3540



Maastokartta 3932 03+3941 01 Utsjoki

Tseärreksuolu

7760109 / 3500291 z 75



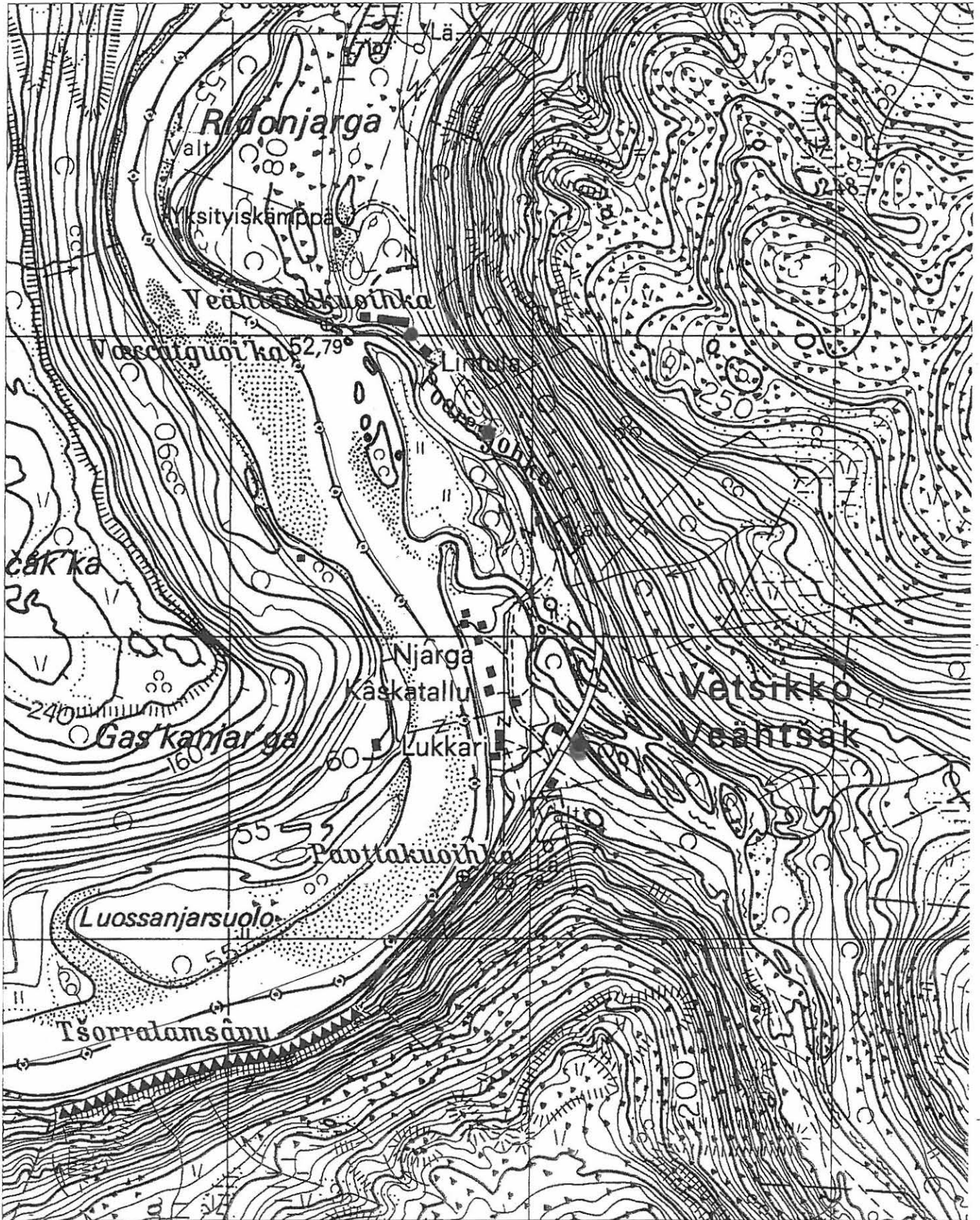
Maastokartta 3941 04 Vetsikko

Vetsituvat

7764636 / 3512163 z 60

3511

7765



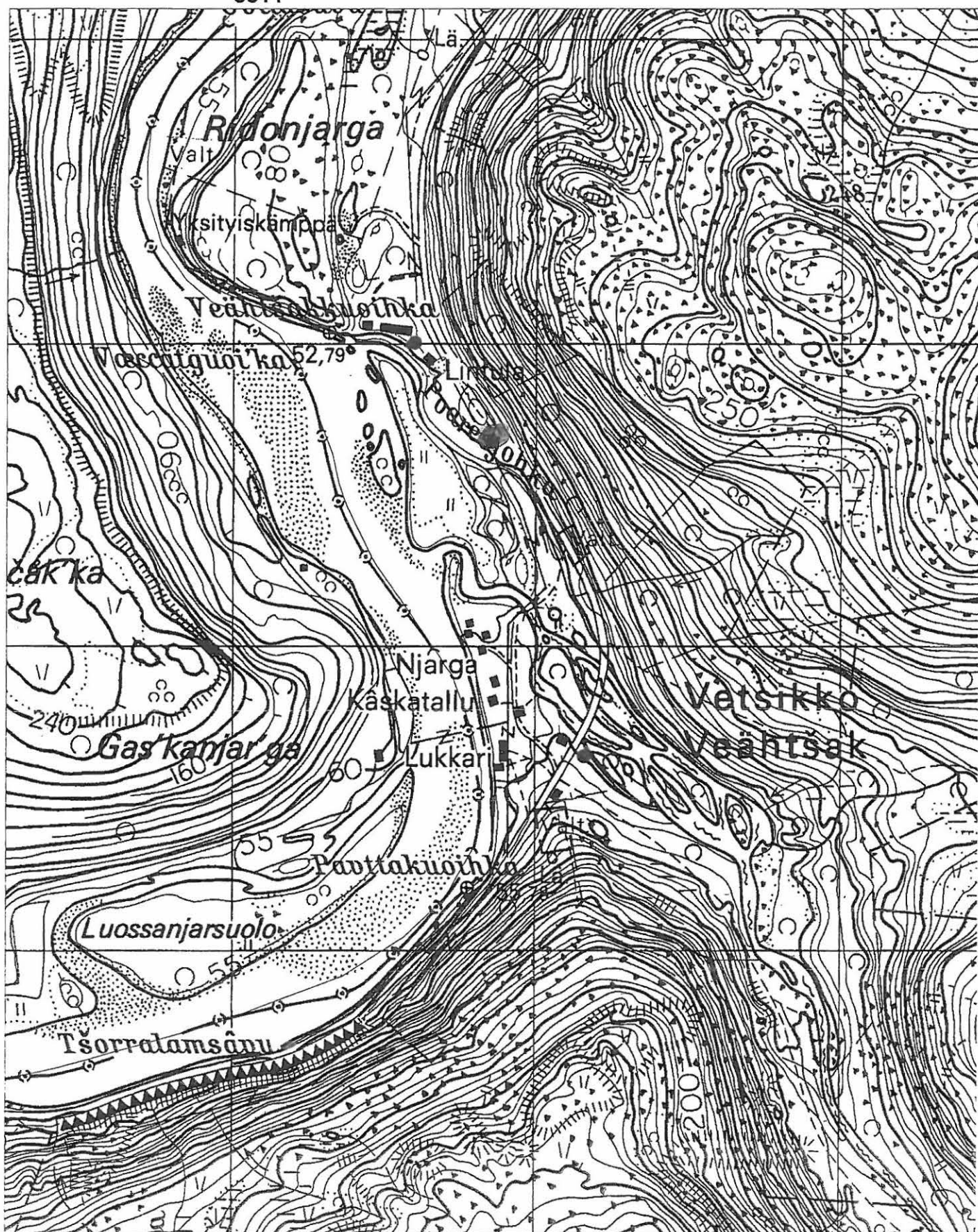
Maastokartta 3941 04 Vetsikko

Poaresjohka

7765672 / 3511856 z 60

3511

7765

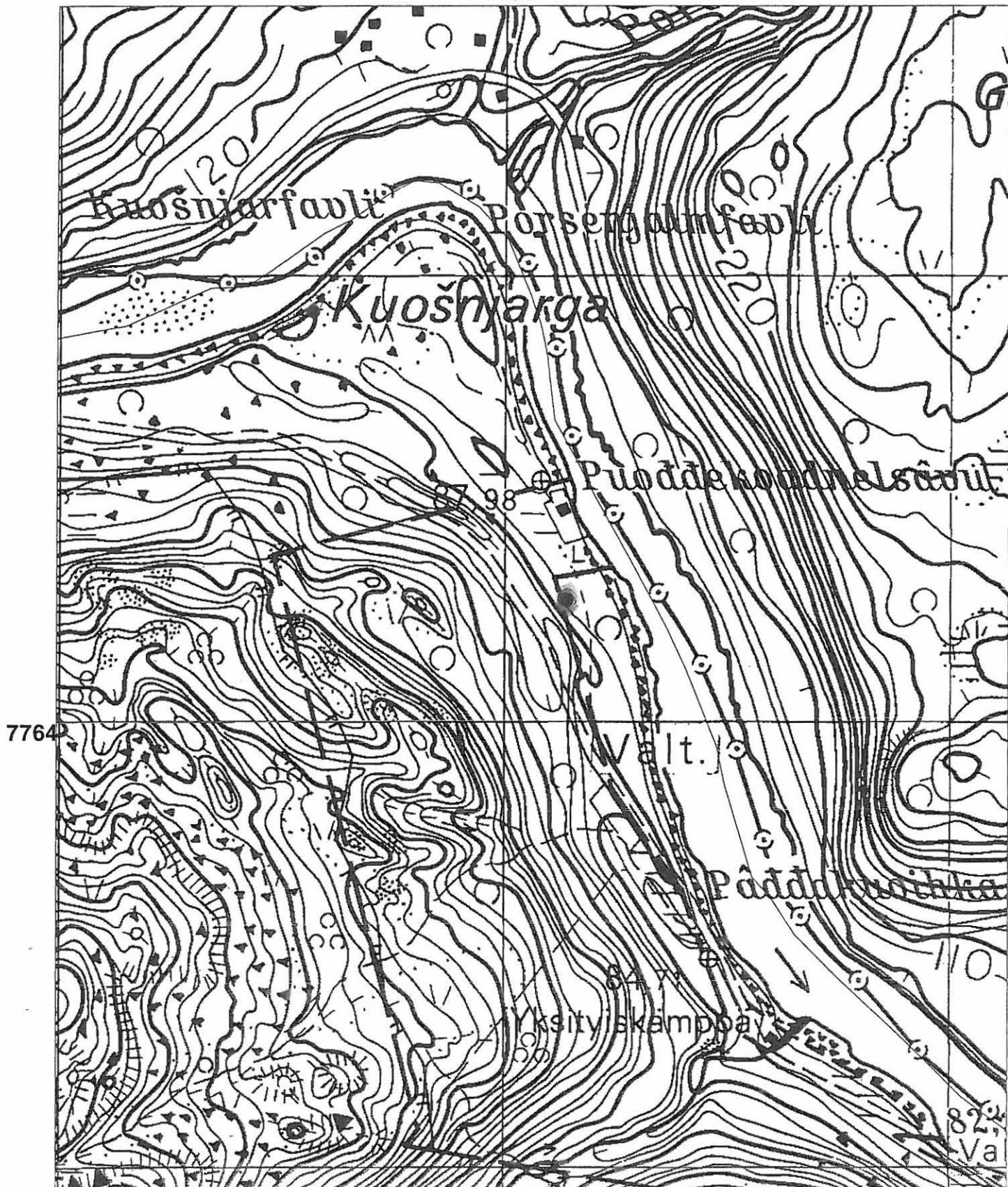


Maastokartta 3923 07 Kistuskaidi

Puoddekoadnellsavu

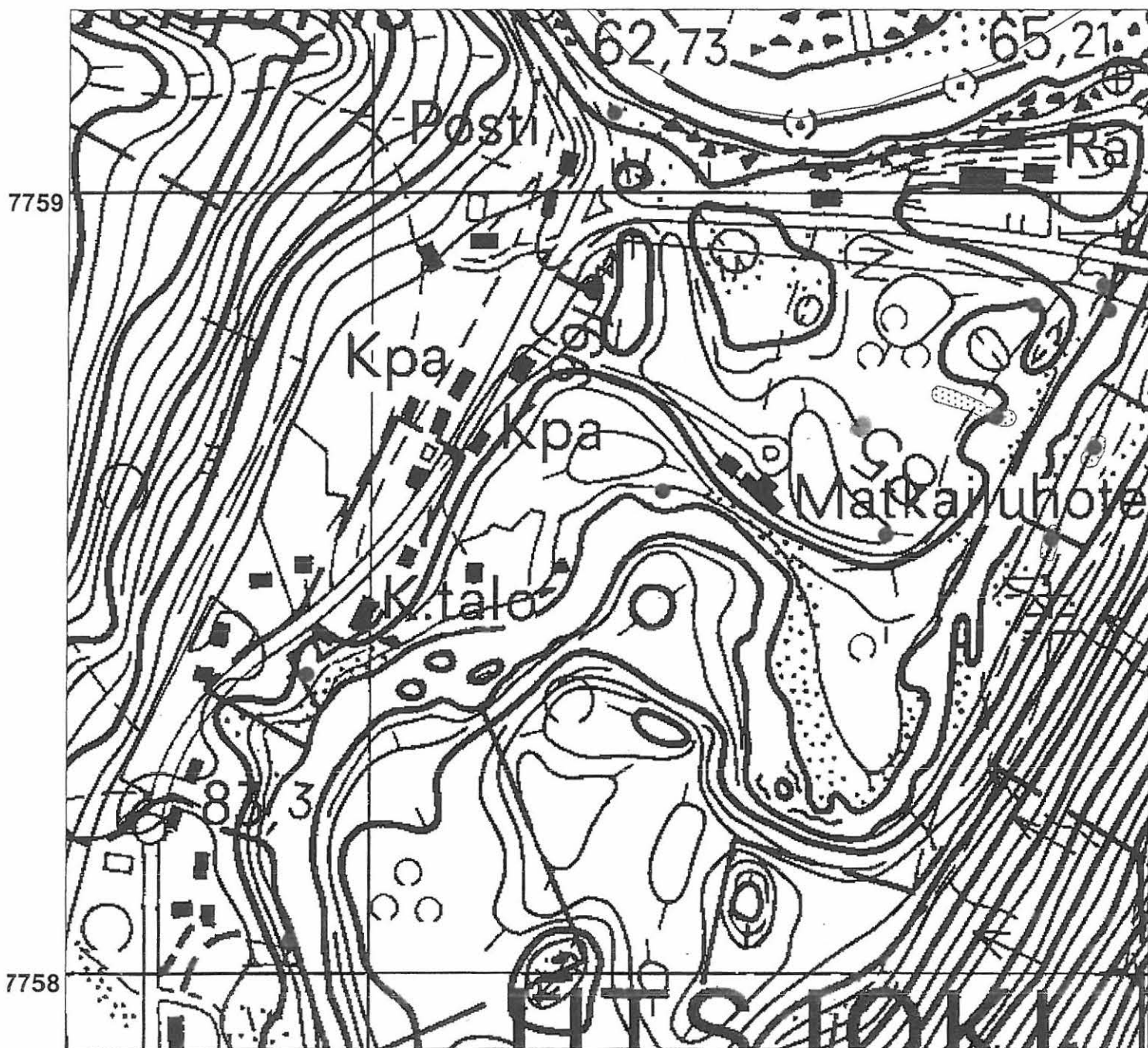
7764265 - 274 / 3488139 - 143 z 90

3488



Maastokartta Utsjoki 3932 03

Matkailuhotelli N 7758653/3501639 z: 70

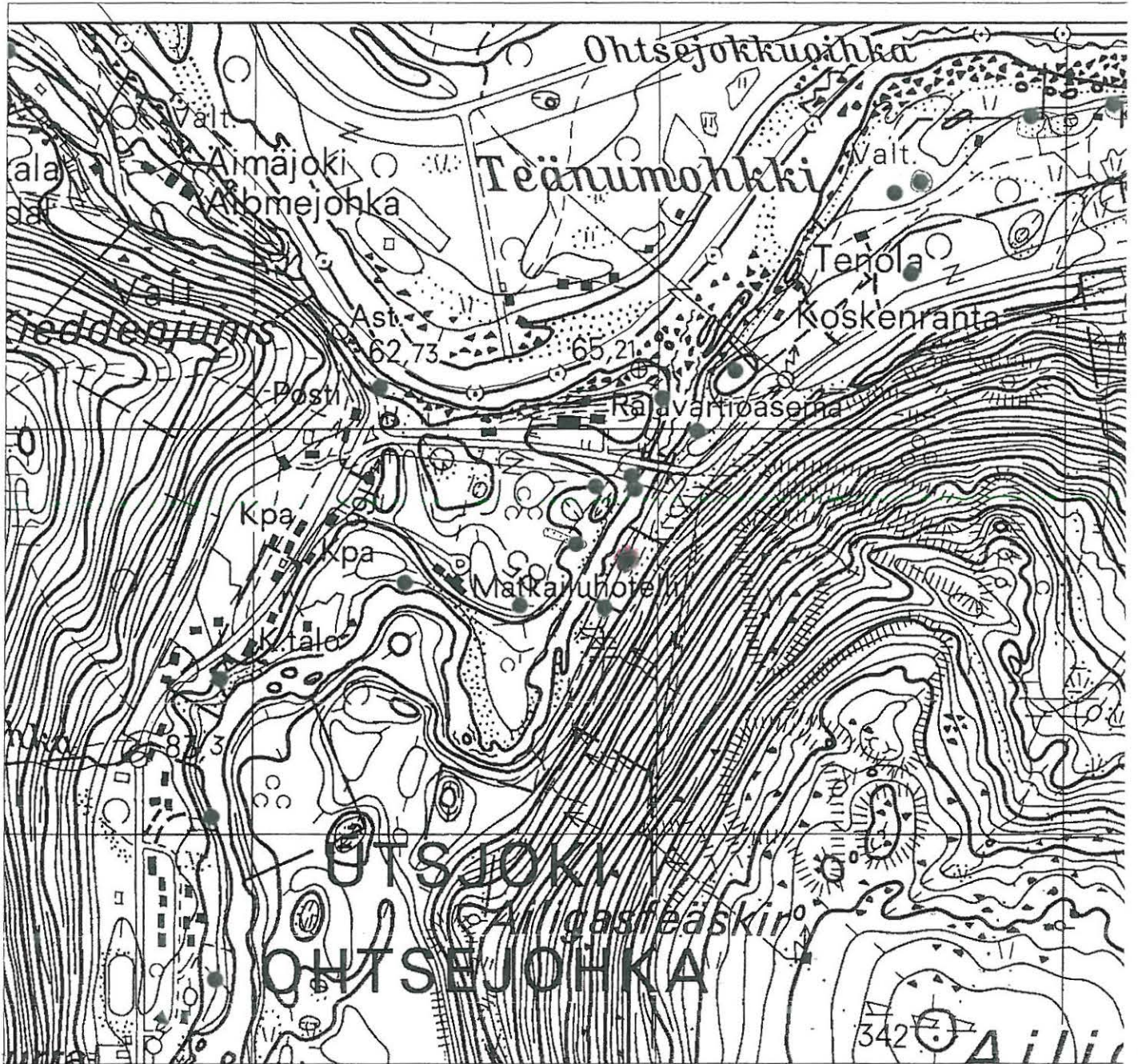


3501

Maastokartta 3932 03 Utsjoki

Ailigasfeäskir 1

7758672 / 3501925 z 70



7758

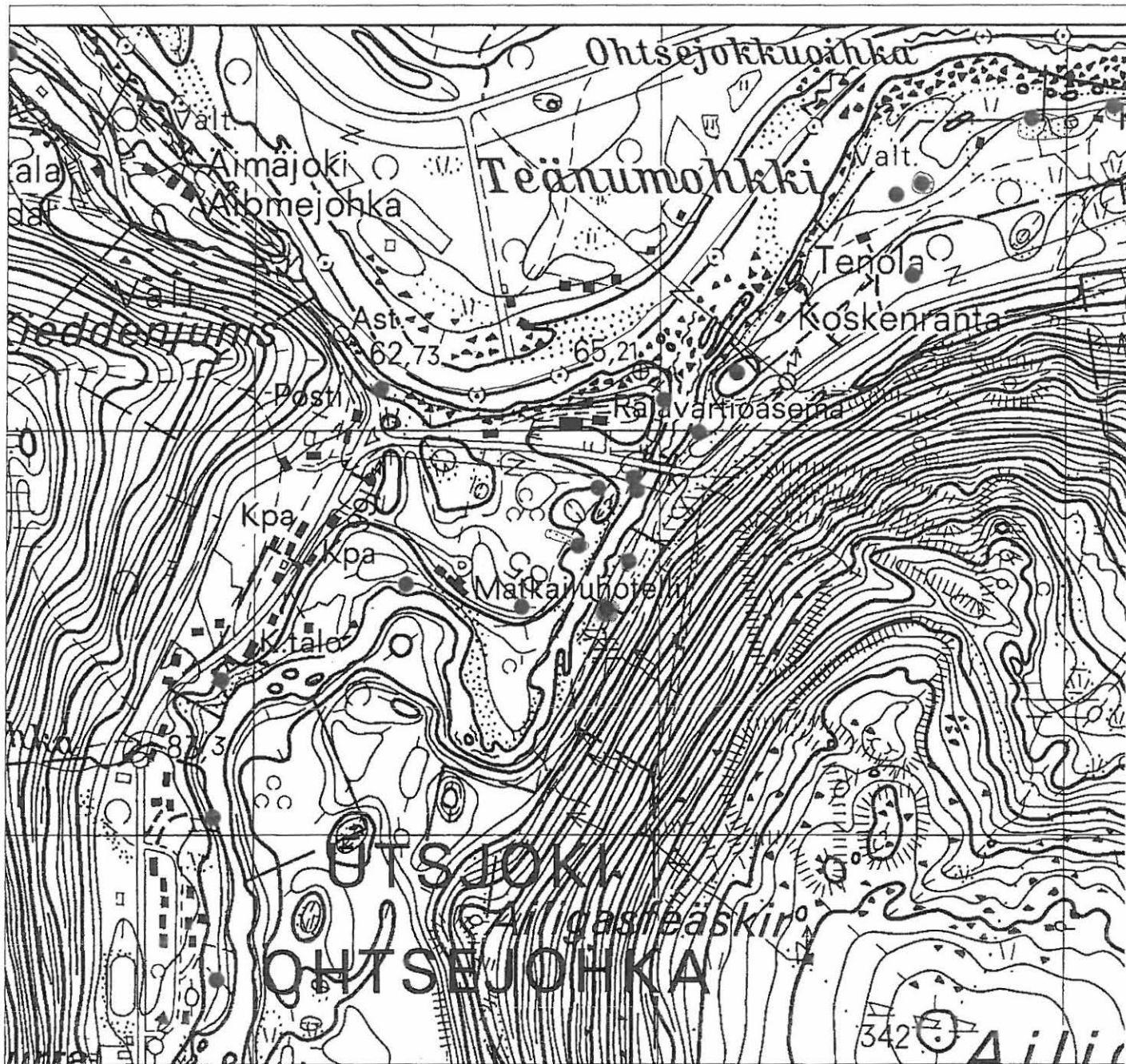
3501

3502

Maastokartta 3932 03 Utsjoki

Ailigasfeäskir 2

7758546 - 571 / 3501865 - 882 z 70



7758

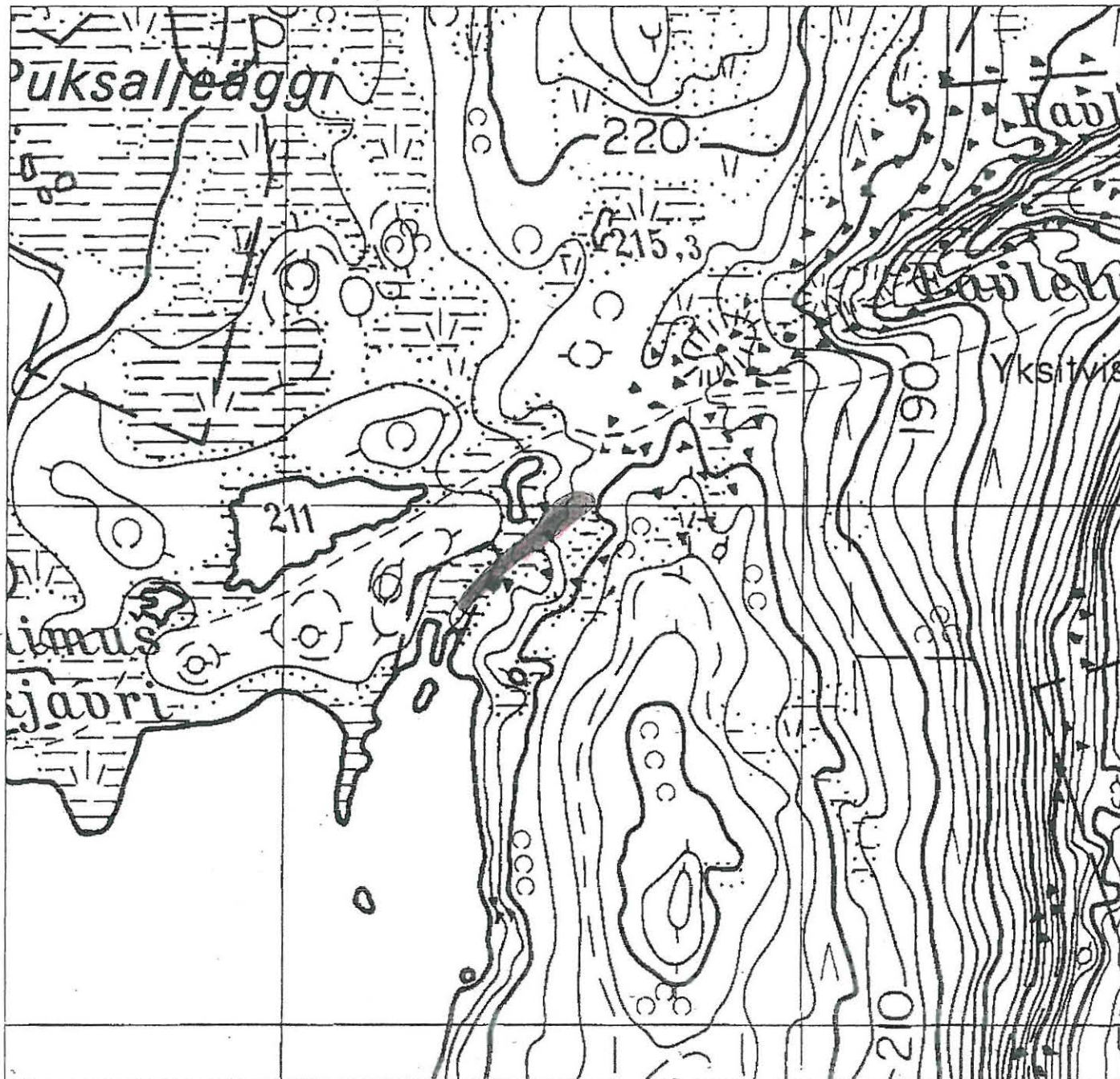
3501

3502

Maastokartta 3932 01 Kenesjärvi

Silkeaja

7732808 - 990 / 3501344 - 565 z 208

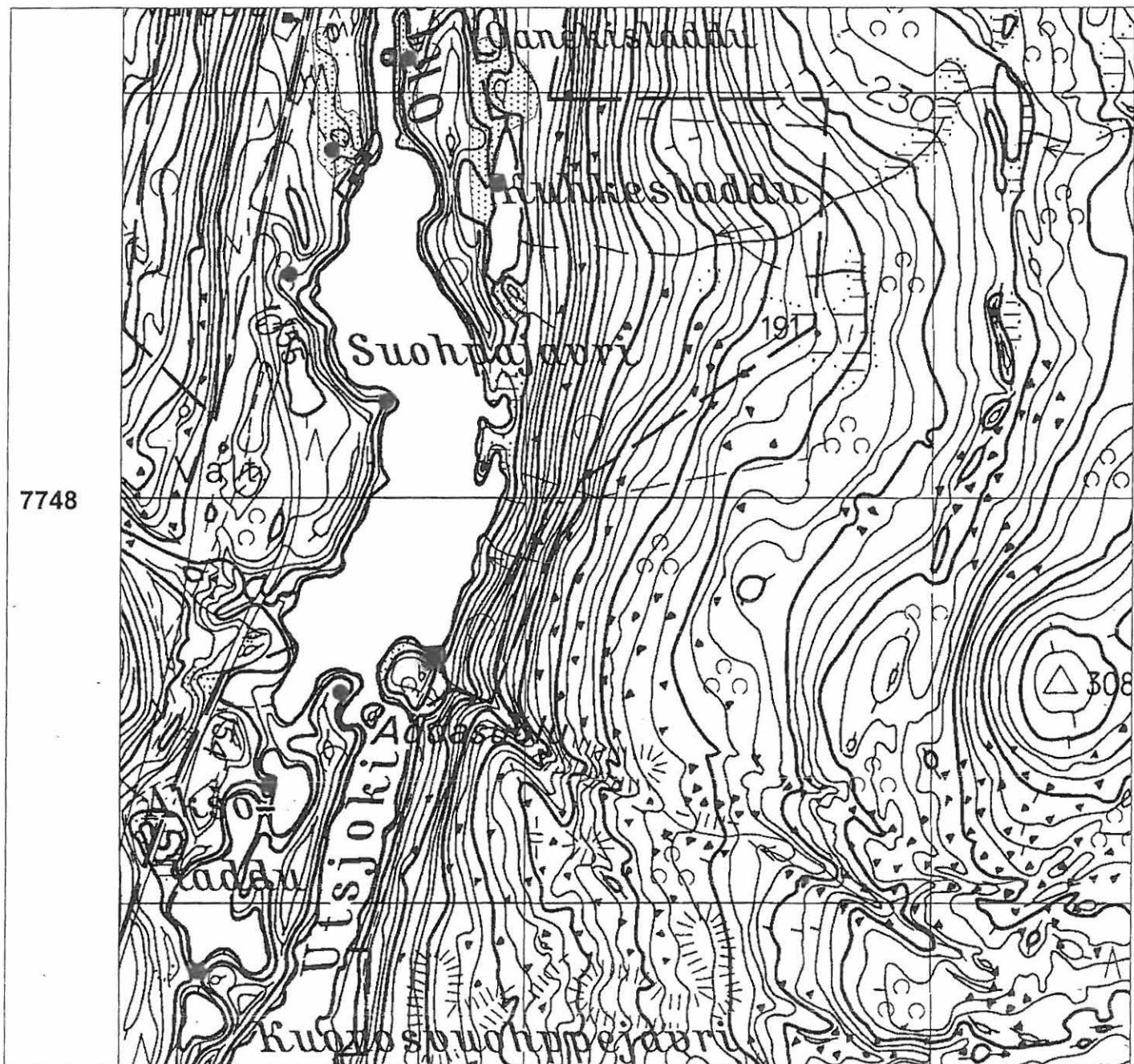


501

502

Maastokarttaote Patoniva 3932 02

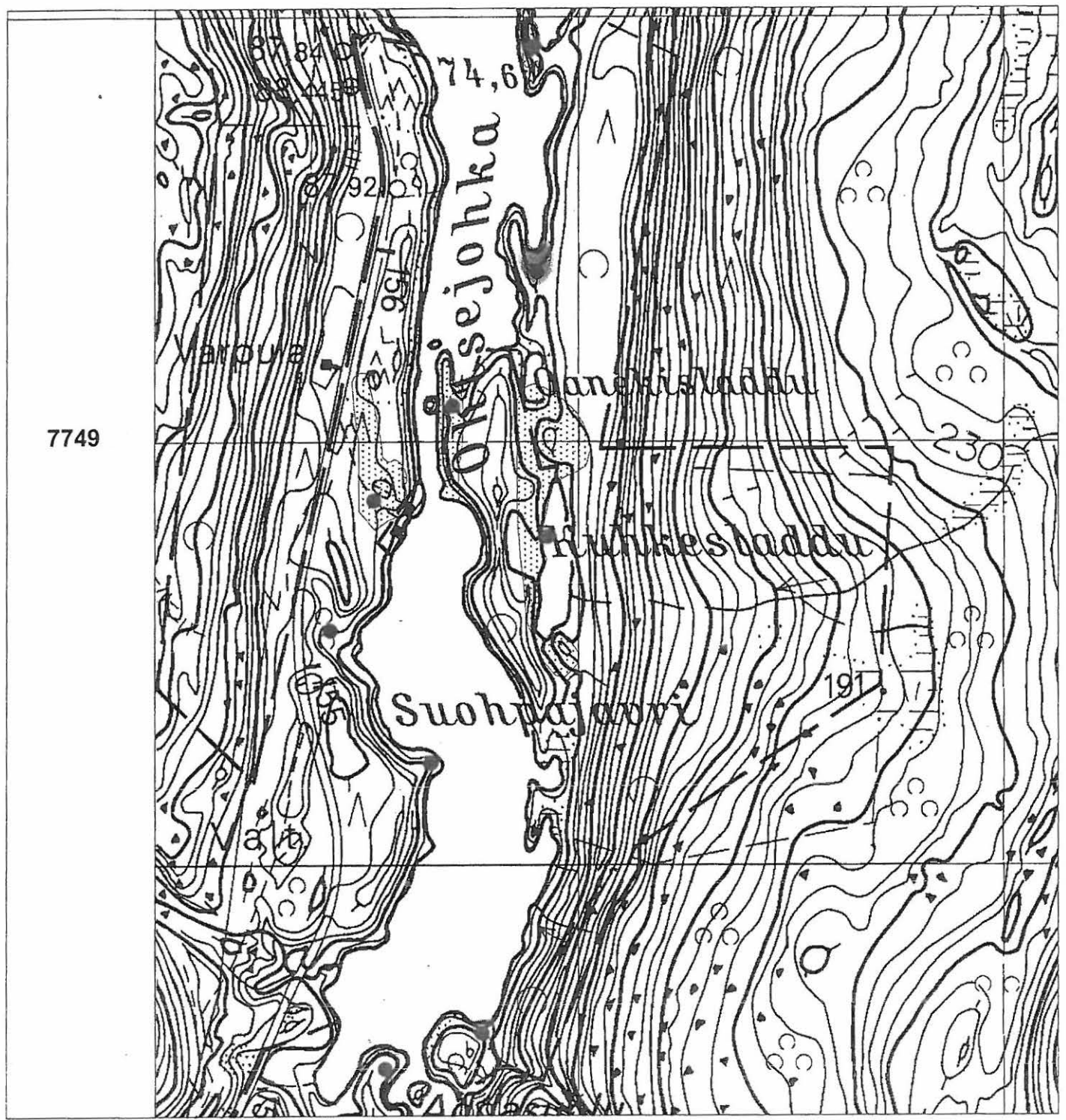
Attasuolu 2 7747697 - 601/3500751 - 792



3501

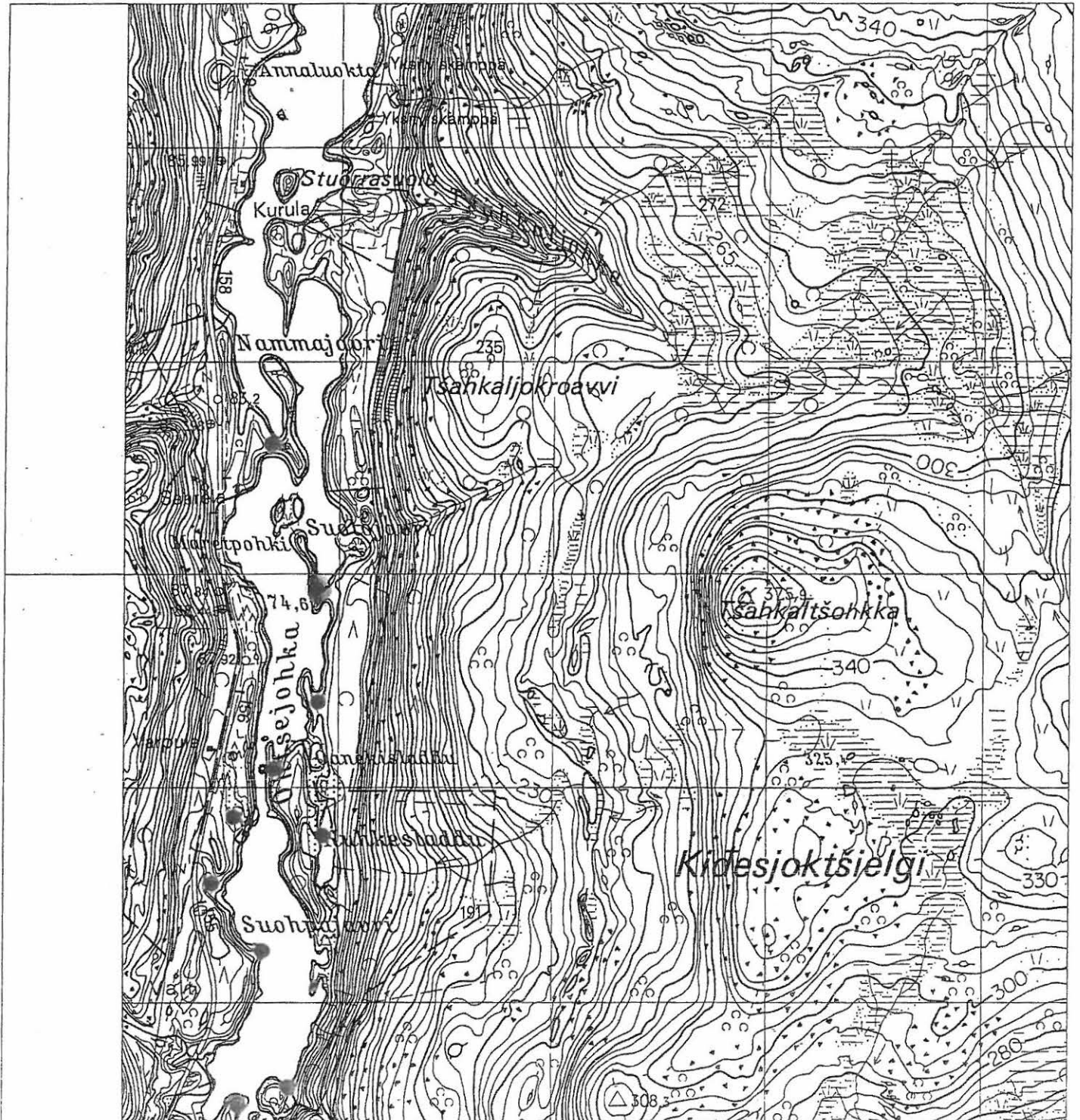
Maastokarttaote Patoniva 3932 02

Oanekisladdu 2



Maastokarttaote: Utsjoki 3932 03, Patoniva 3932 02

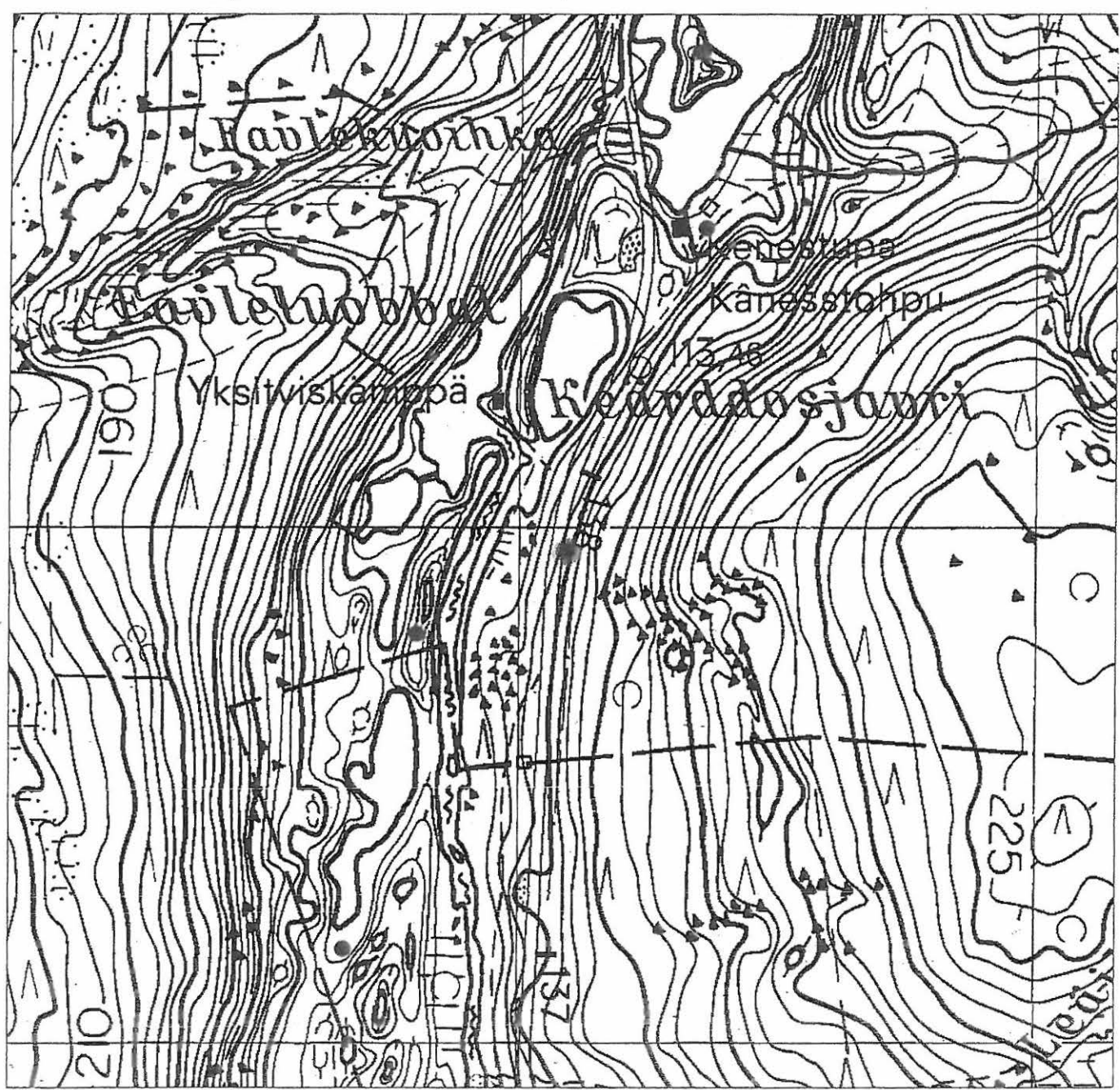
Maretpohki 7749896 - 7749964/3500886 - 3500897



Maastokartta Kenesjärvi 3932 01

Keärdosjavri

7732953 / 3503092 z 138



7733

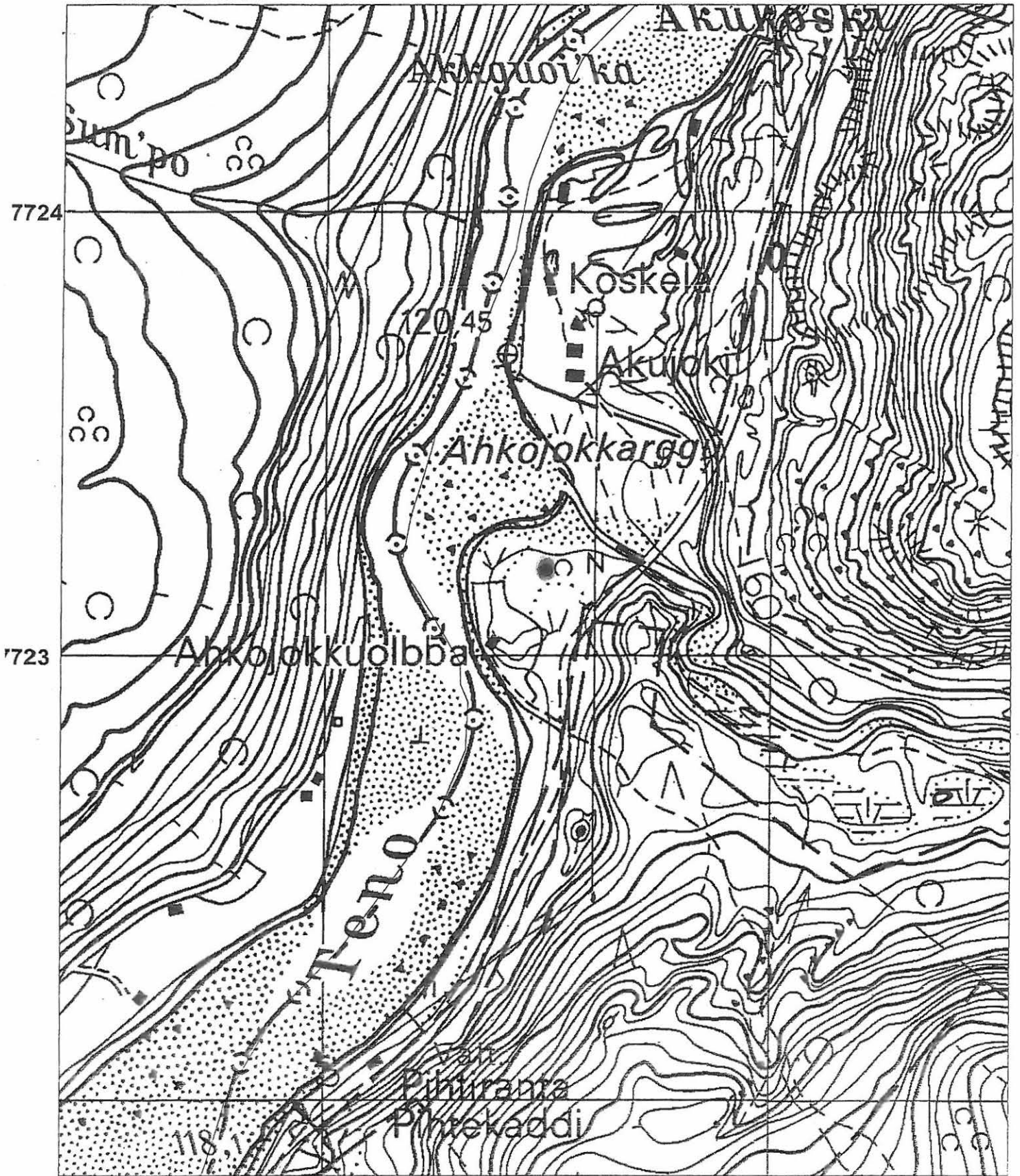
Maastokartta 3913 03 + 3911 12 Outakoski

Ahkojokkuolbba

7723196 / 3459497

459

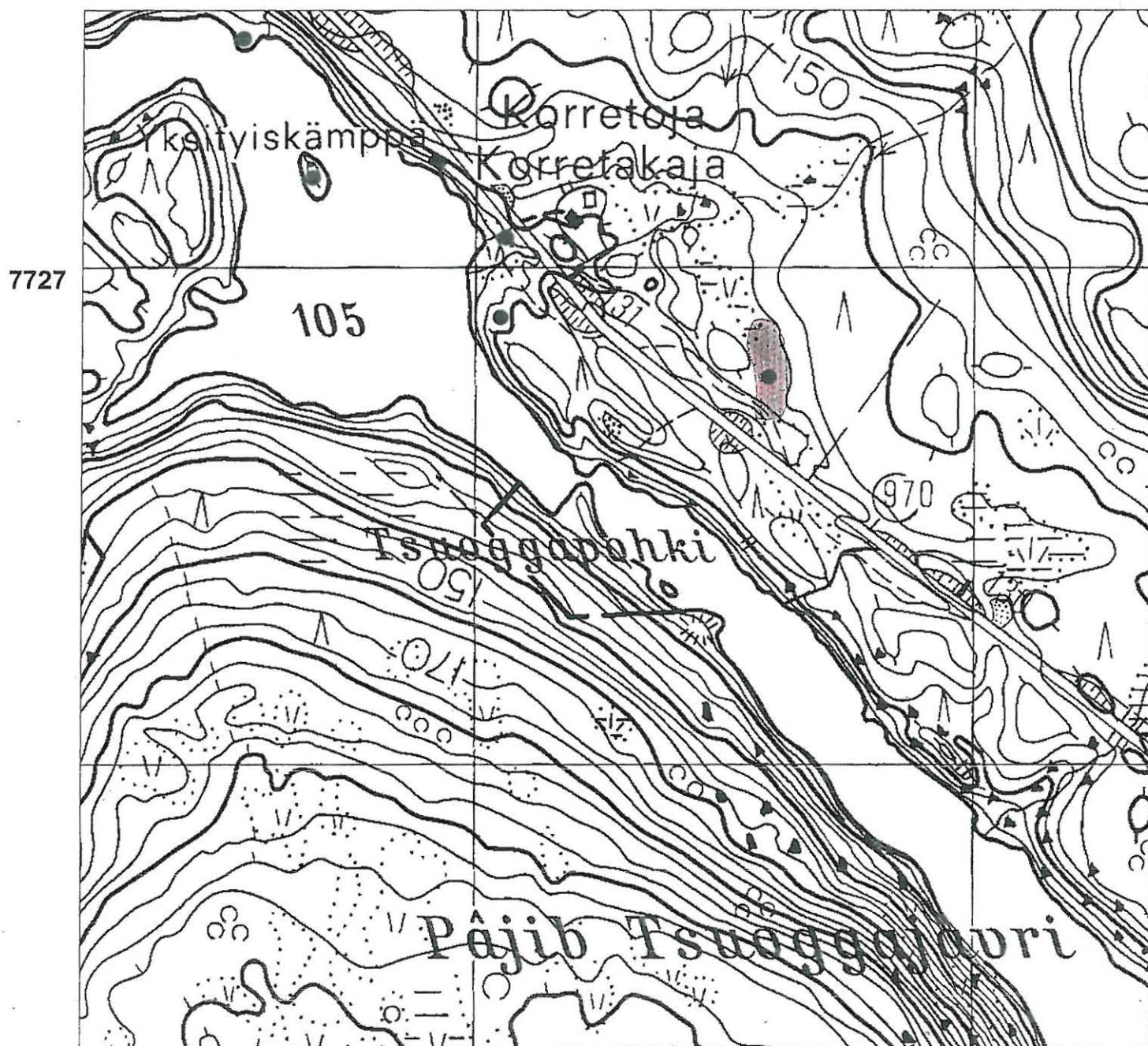
460



Maastokartta 3931 03 Mieraslompolo

Korretakaja

7726719 - 860 / 3505557 - 608 z 120

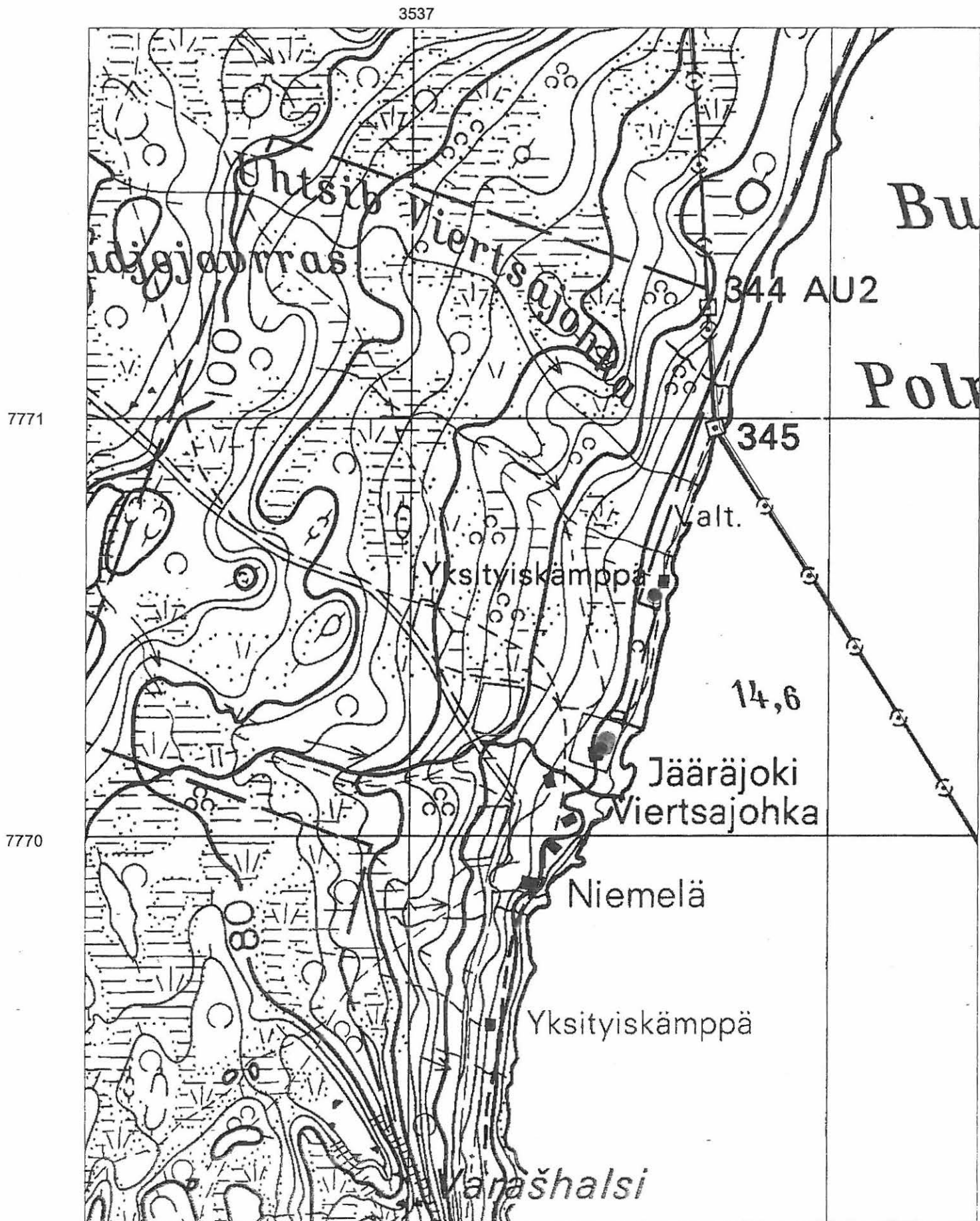


505

Maastokartta 3941 11 Nuorgam

Viercajohka

7770200 - 215 / 3537458 - 472 z 20



Maastokartta 3941 11 Nuorgam

Badjenjarga

7770576 / 3537587 z 20

3537

7771

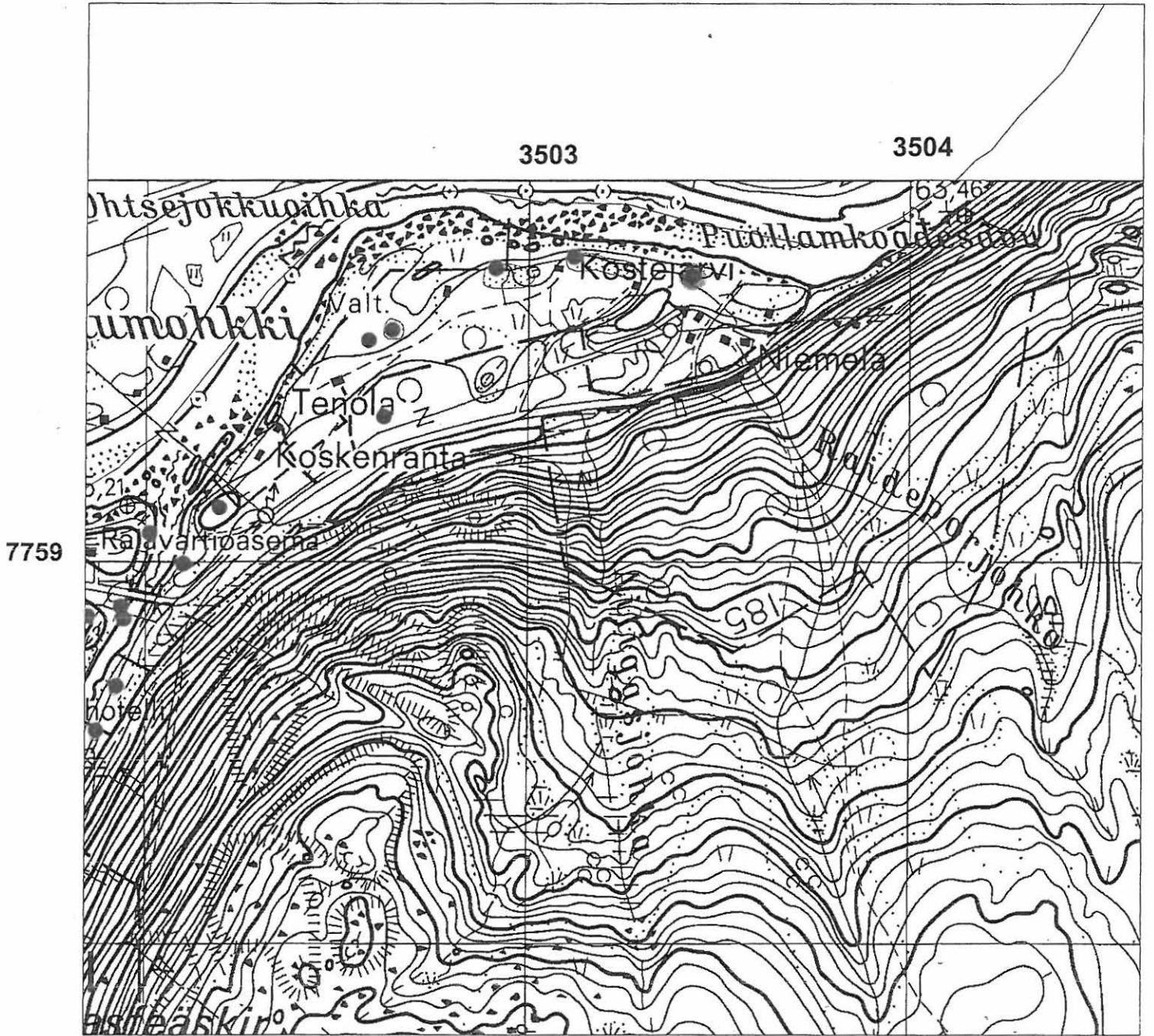
7770



Maastokartta 3932 03 Utsjoki

Tenon lohituvat

7759747 / 3503432 z 64



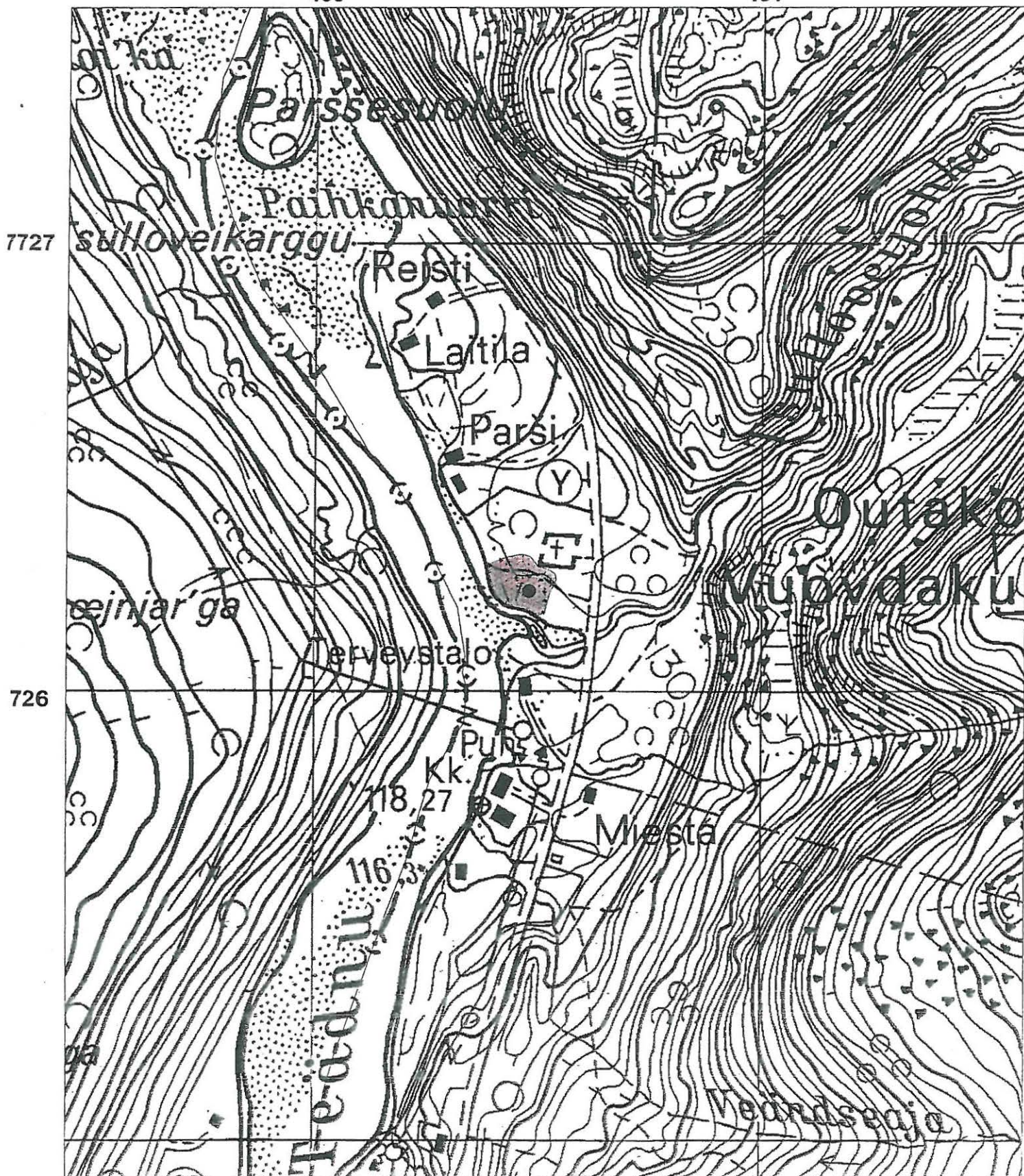
Maastokartta 3913 03 + 3911 12 Outakoski

Tsulloveijohka

7726221 - 227 / 3460437 - 505 z 118

460

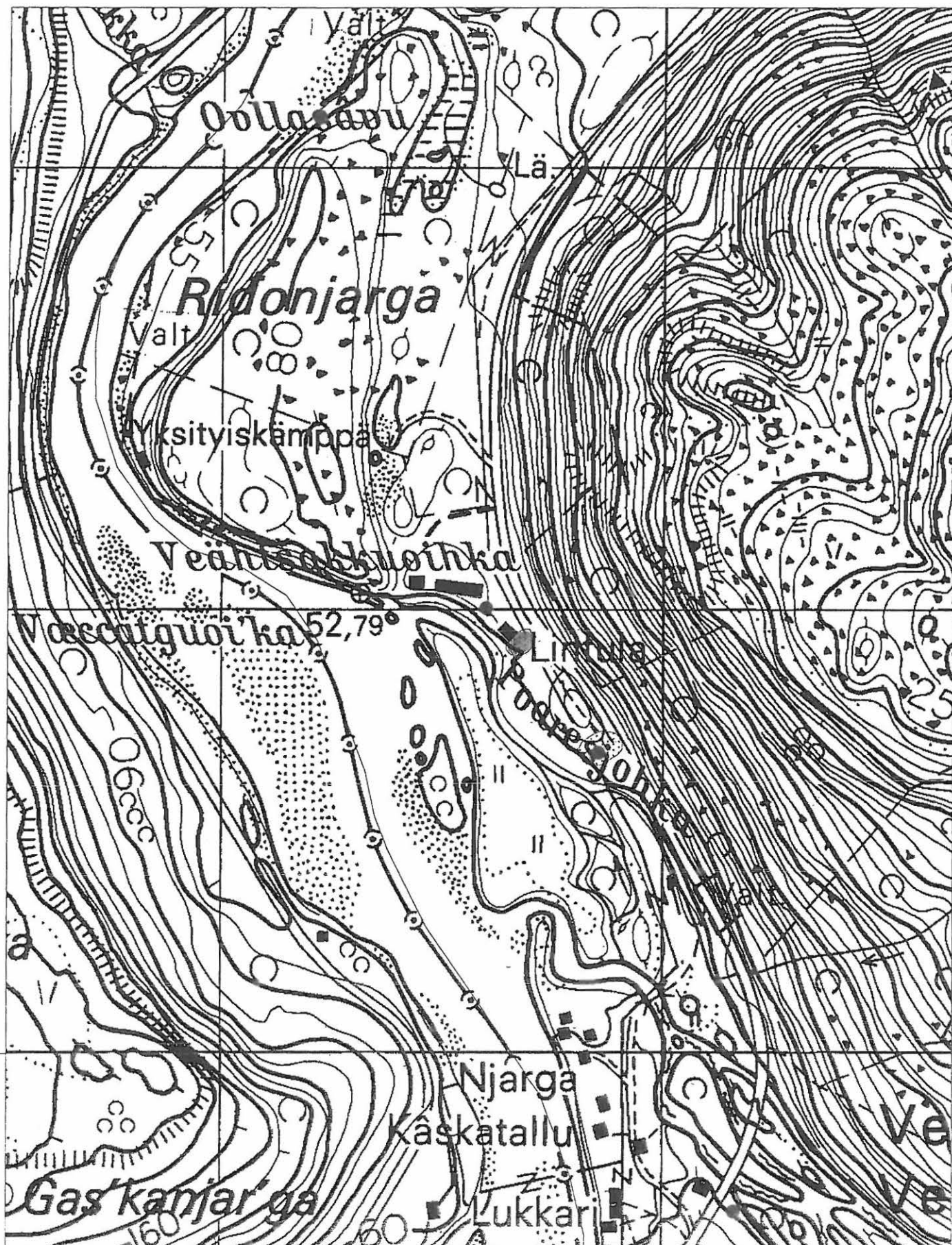
461



Maastokartta 3941 04 Vetsikko

Lintula

776600/351160 z 60



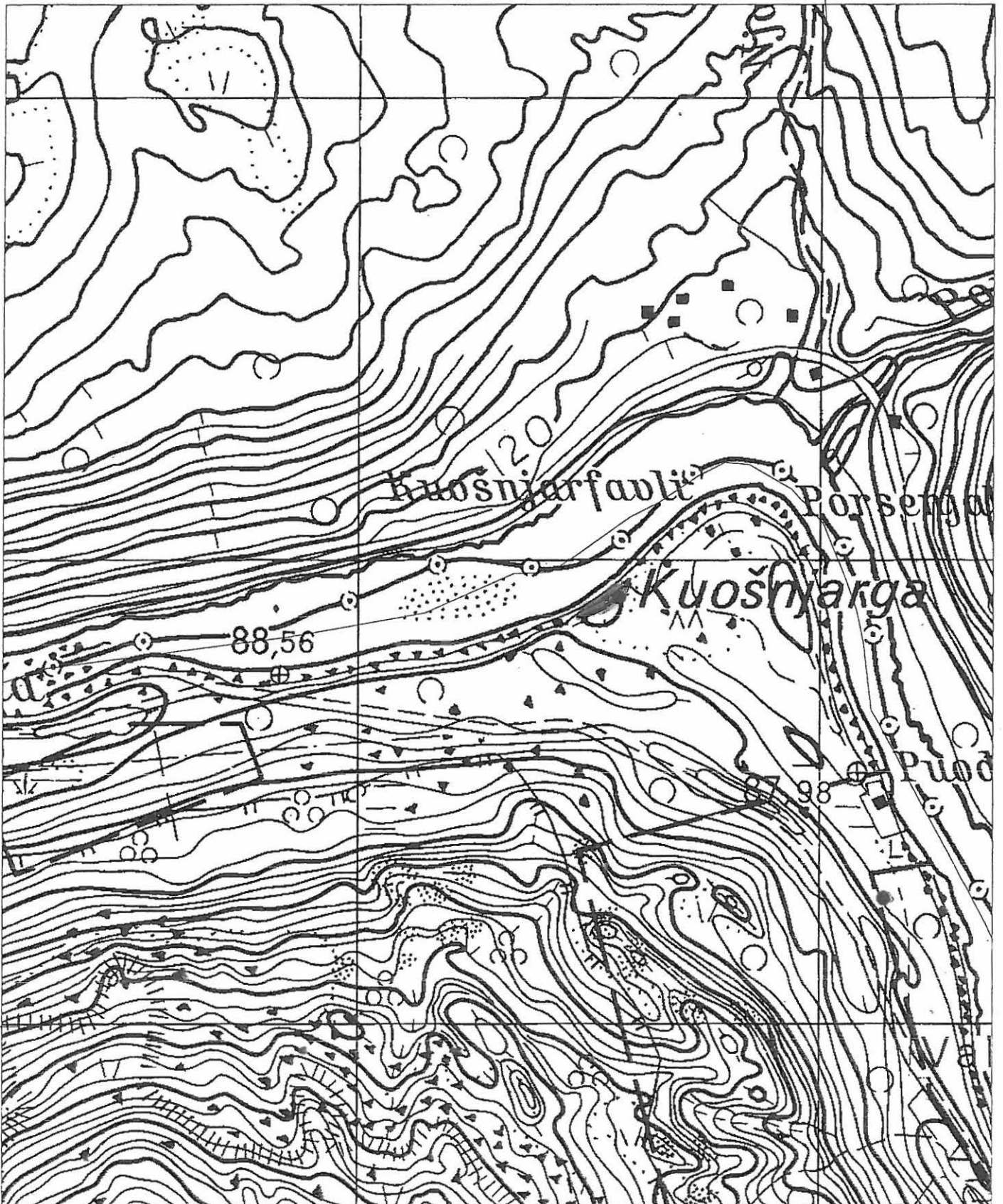
3511

Maastokartta 392307+392304 Kistuskaidi

Kuosnjarga

7764920/3487570 z: 110

3488



7764


Maastokartta 3932 02 Patoniva

Tsieskuljohka N

7740400/35015 00 z: 150

3501

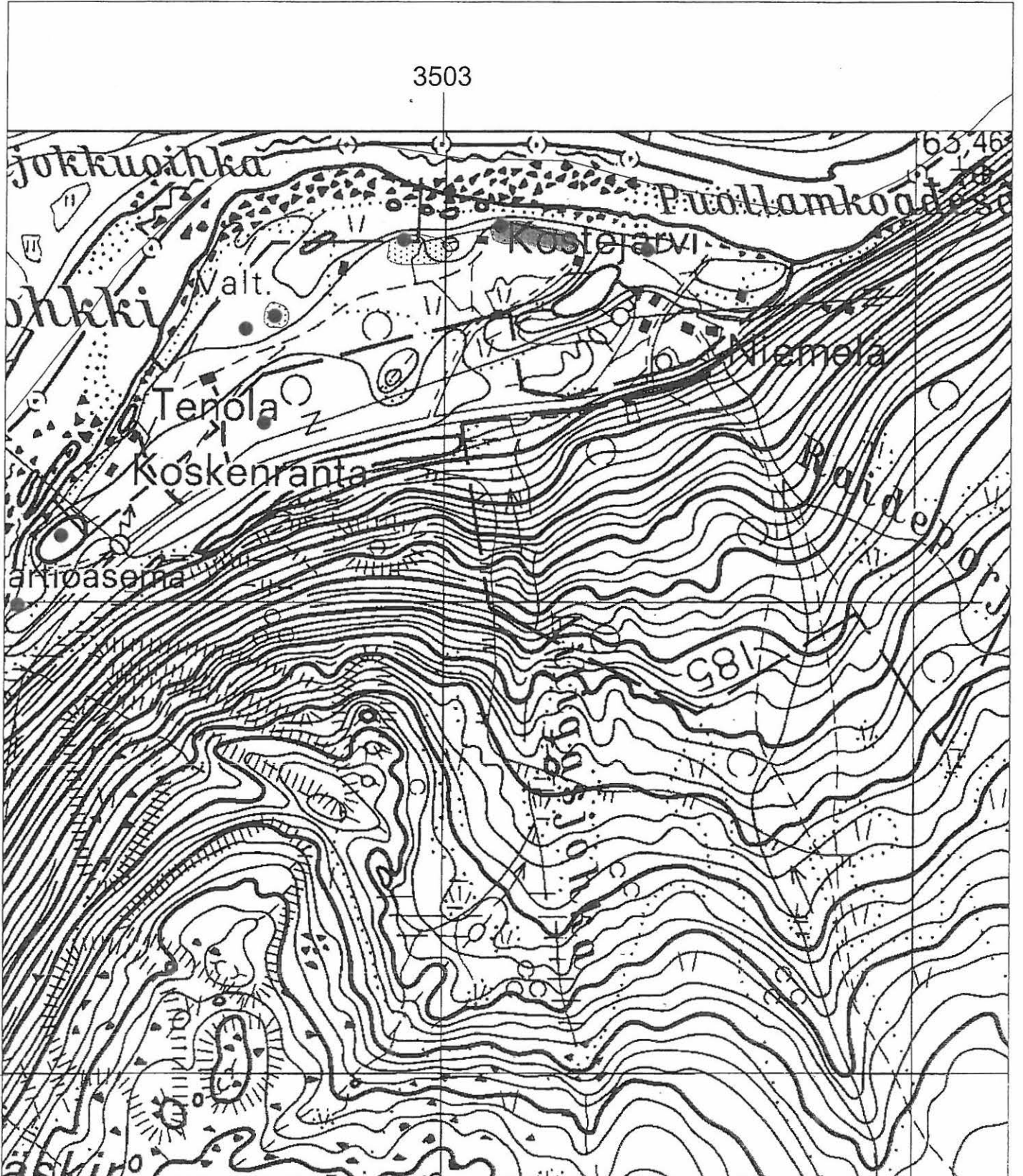
7741



Maastokartta 393203+394101 Utsjoki

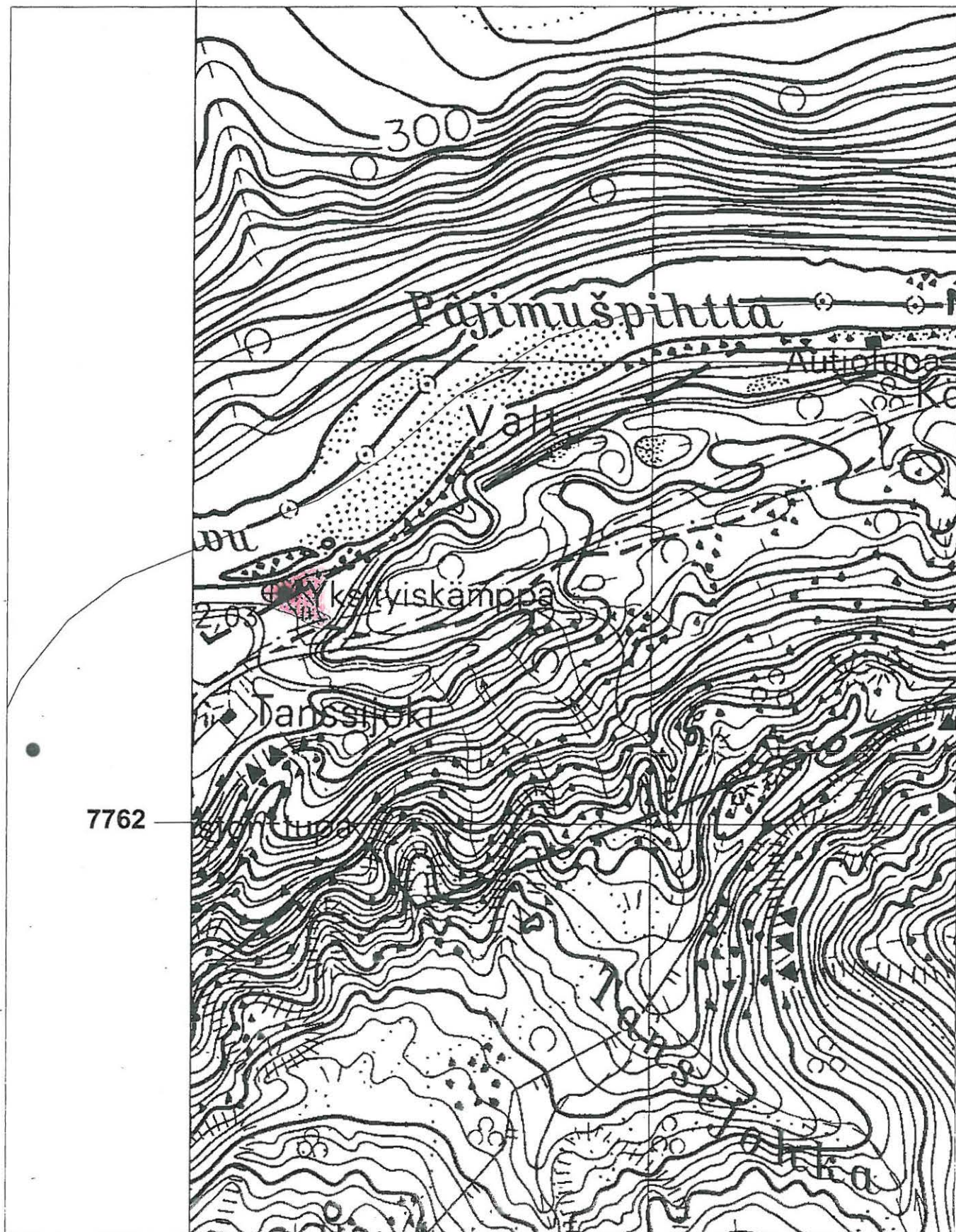
5 Kostejärvi 18

7759798/3503120 z: 65



Maastokartta 392307+392304 Kistuskaidi
Tanssijoki E
7762500/3480200 z: 100

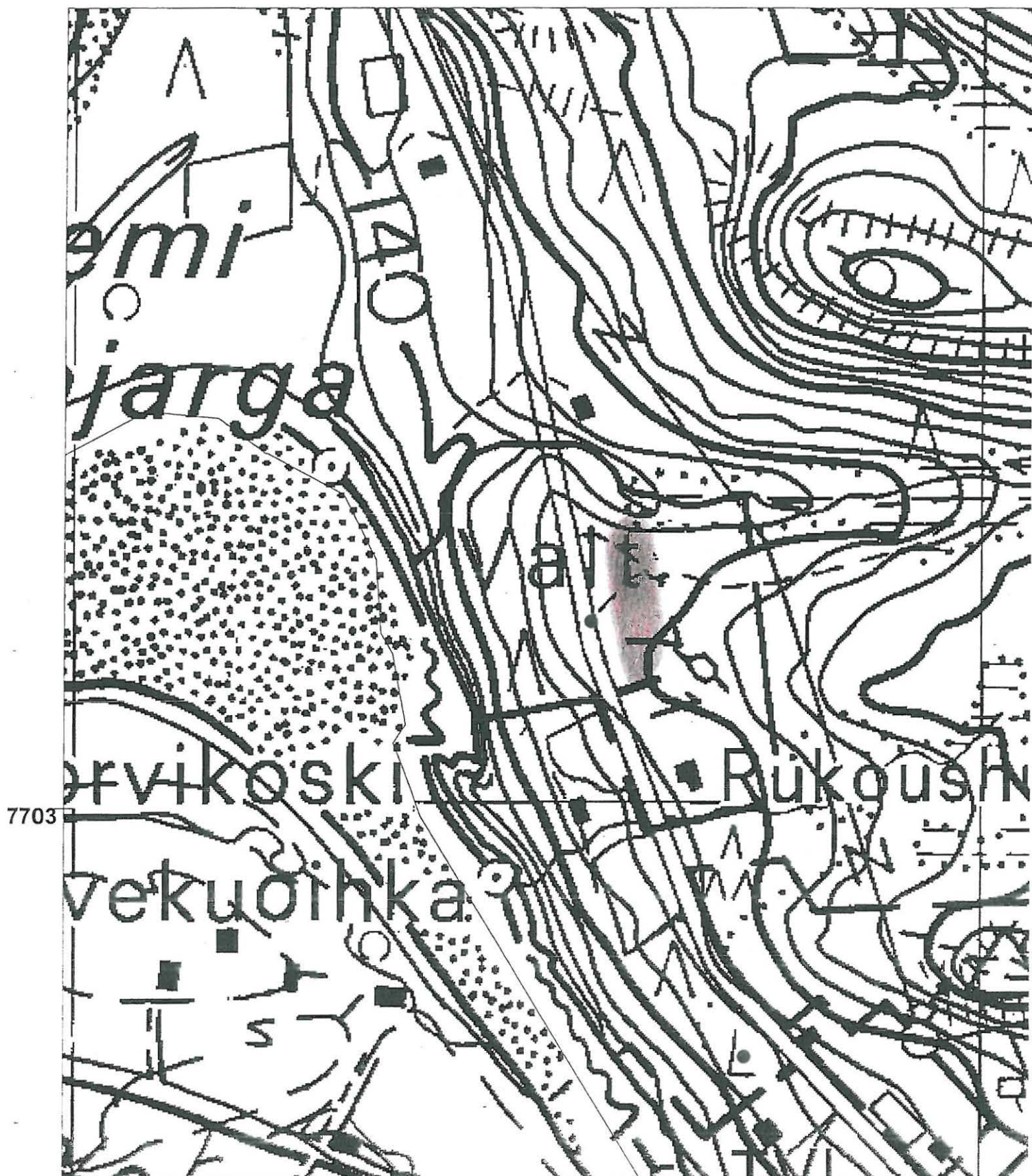
3480



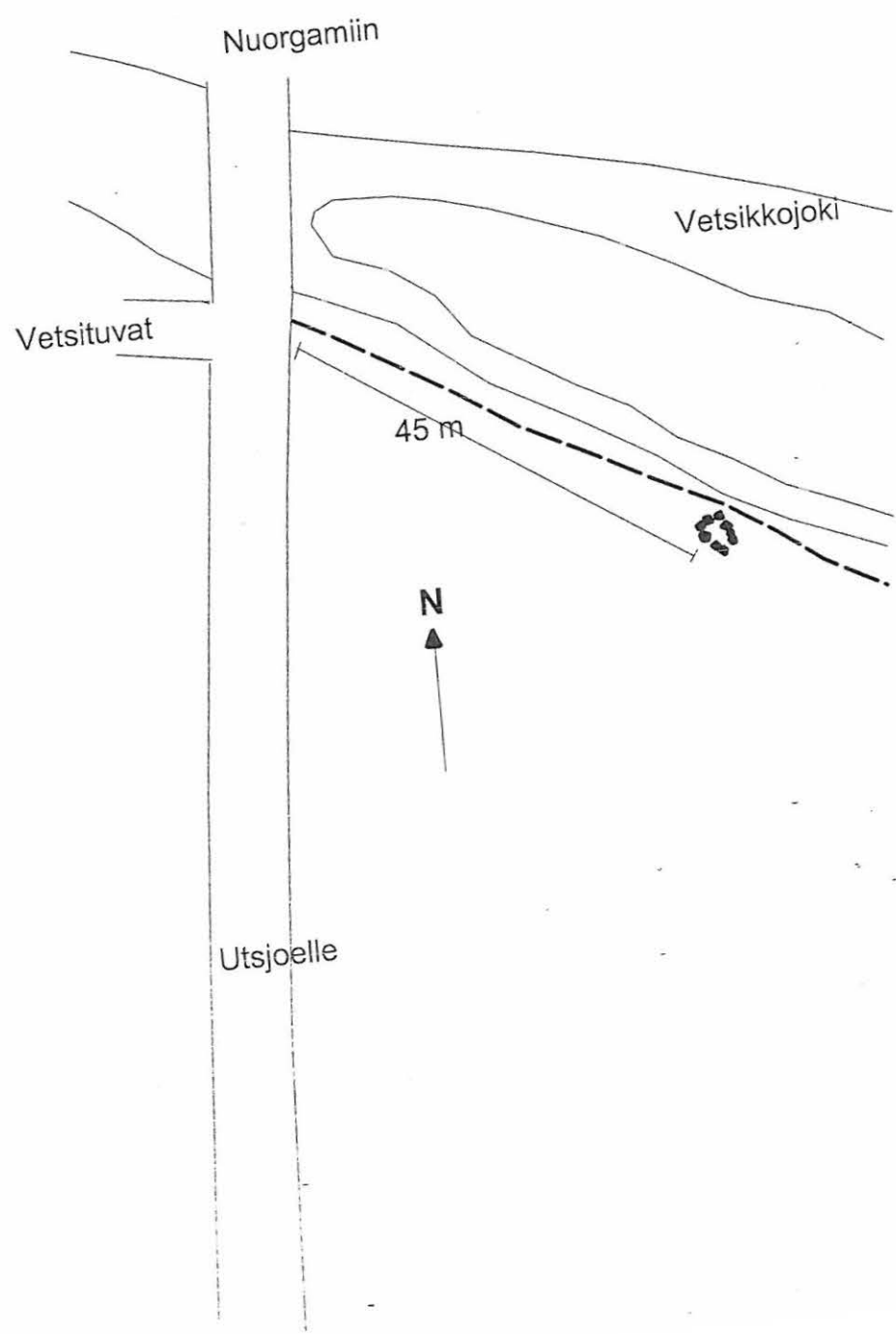
Maastokartta 3911 10 Karigasniemi

Karigasniemen hautausmaa

7703200 / 3454570 z:152



Vetsituvat
T. Karjalainen 2004
Ei mittakaavassa
piirt. T. Karjalainen



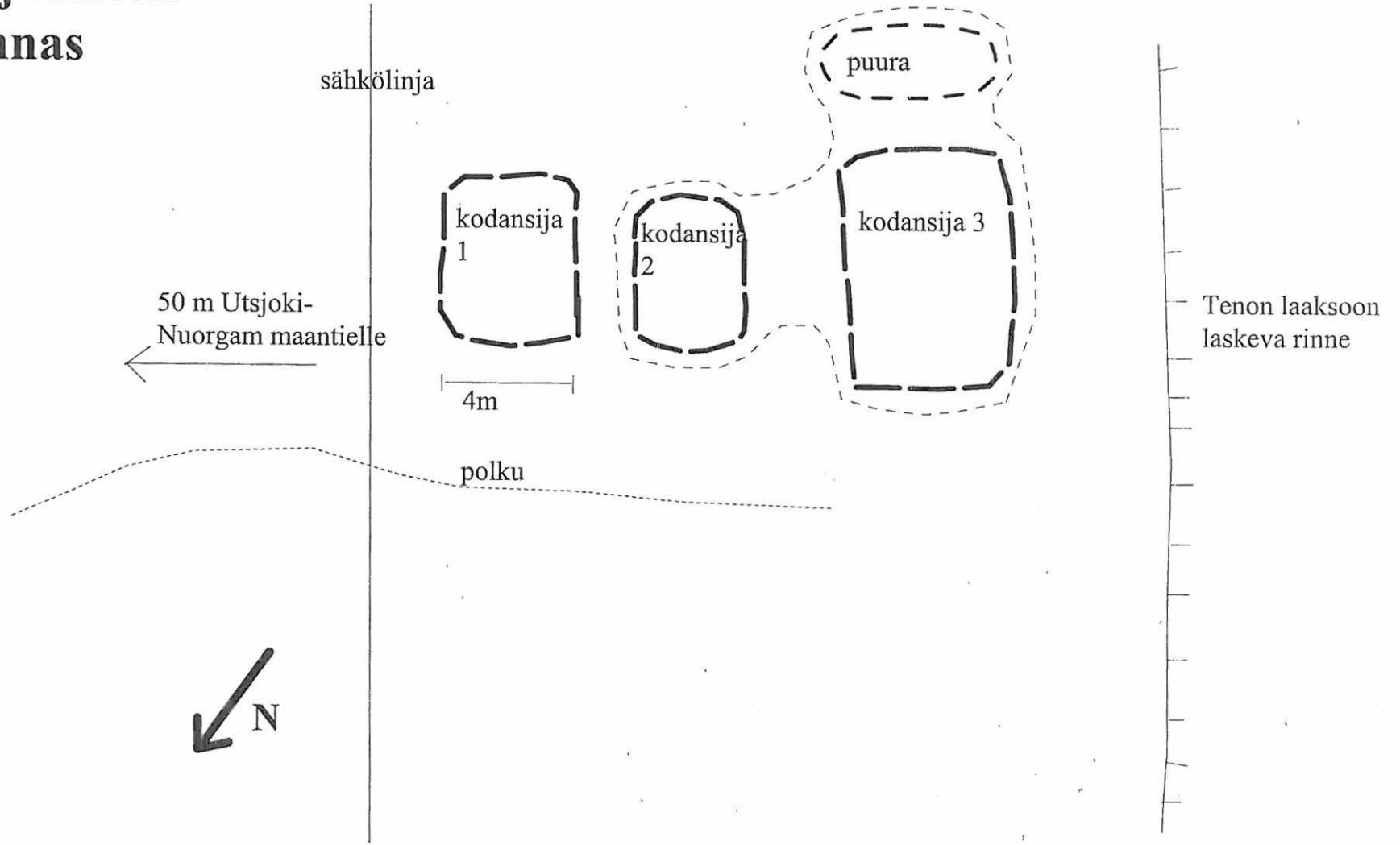
Poaresjohka

T. Karjalainen 2004

ei mittakaavassa



piirt. T. Karjalainen

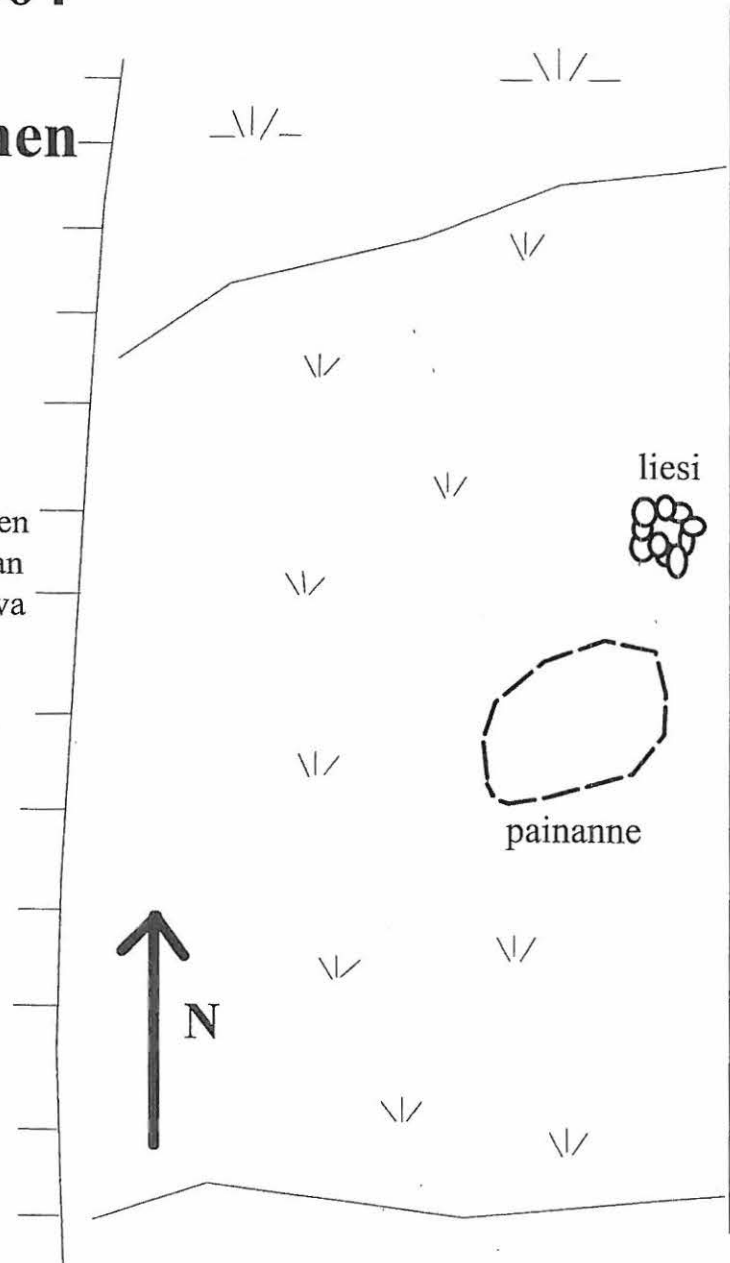
digit. L. Kunnas




Ailigasfeäskir 1
T. Karjalainen 2004
 ei mittakaavassa
 piirt. T. Karjalainen
 digit. L. Kunnas

Utsjoen
 rantaan
 laskeva
 rinne

- merkkien selitykset
-  pihanurmikkoa
 -  turvemaata



tie



gps 3501924/7758658

Silkeaja

T. Karjalainen 2004

Ei mittakaavassa

Piirt. T. Karjalainen



● pk 1

● pk 2

● pk 3

suo

● pk 4

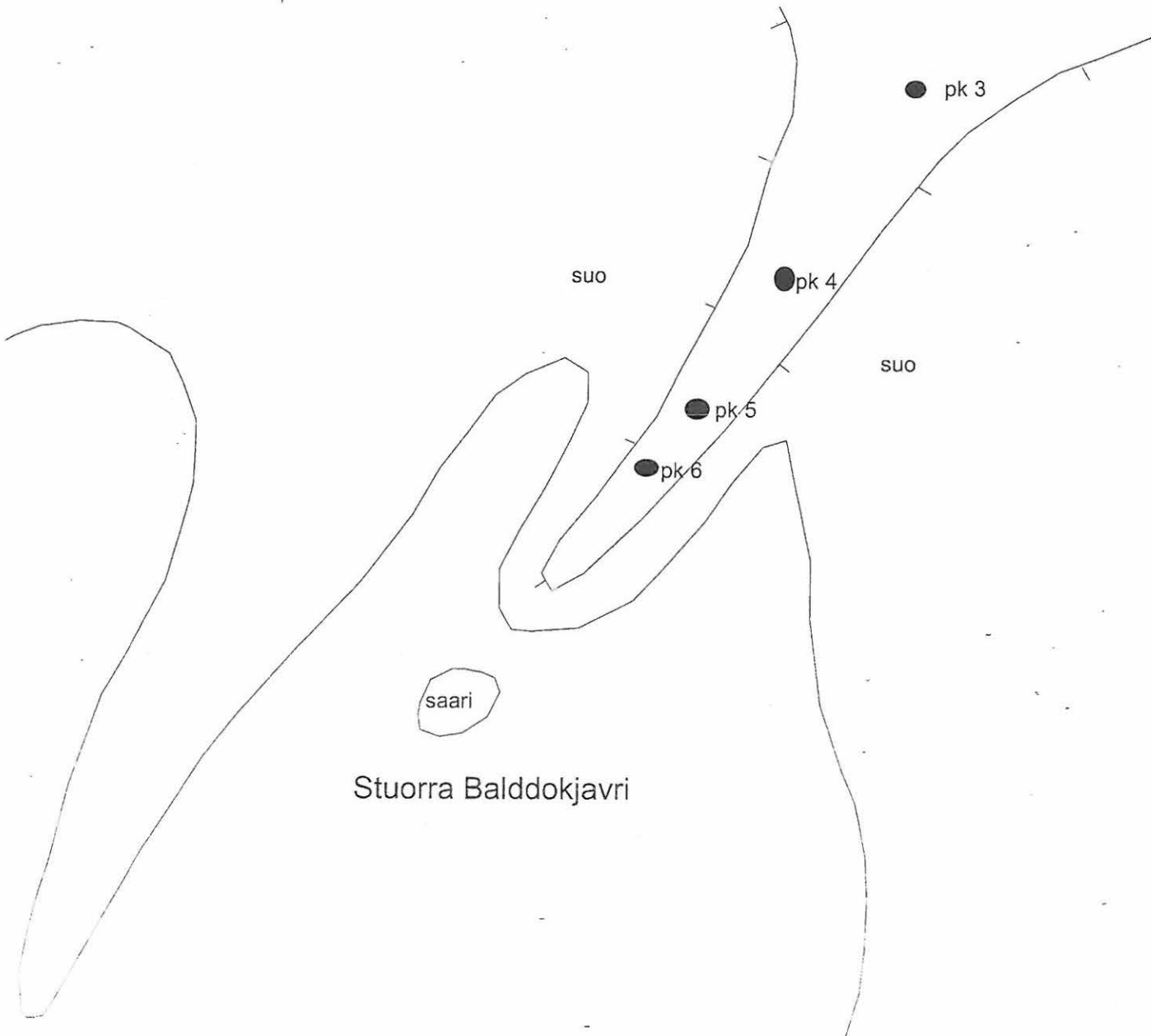
suo

● pk 5

● pk 6

saari

Stuorra Balddokjavri



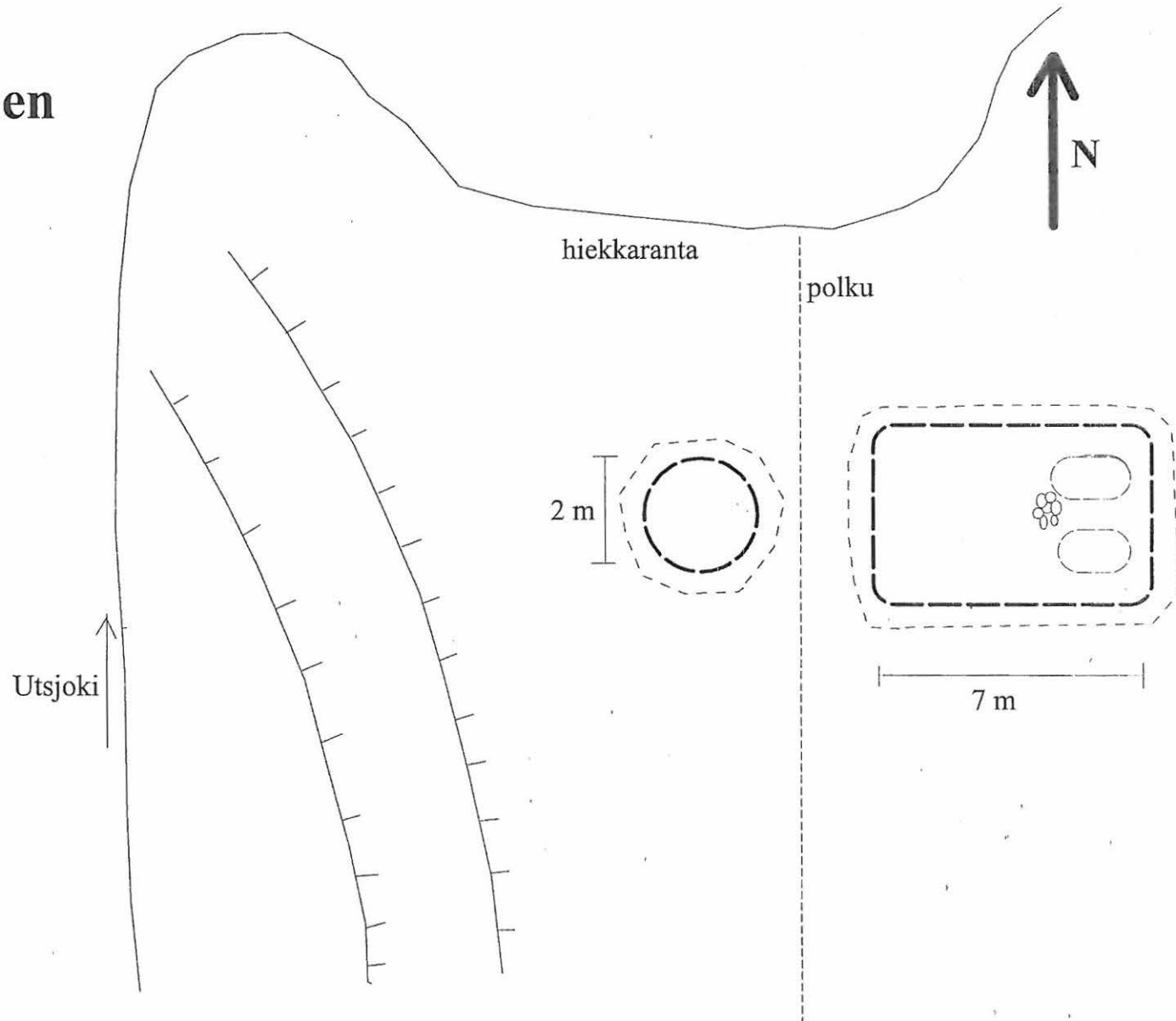
Attasuolu 2

T. Karjalainen 2004

ei mittakaavassa

piirt. T. Karjalainen

digit. L. Kunnas



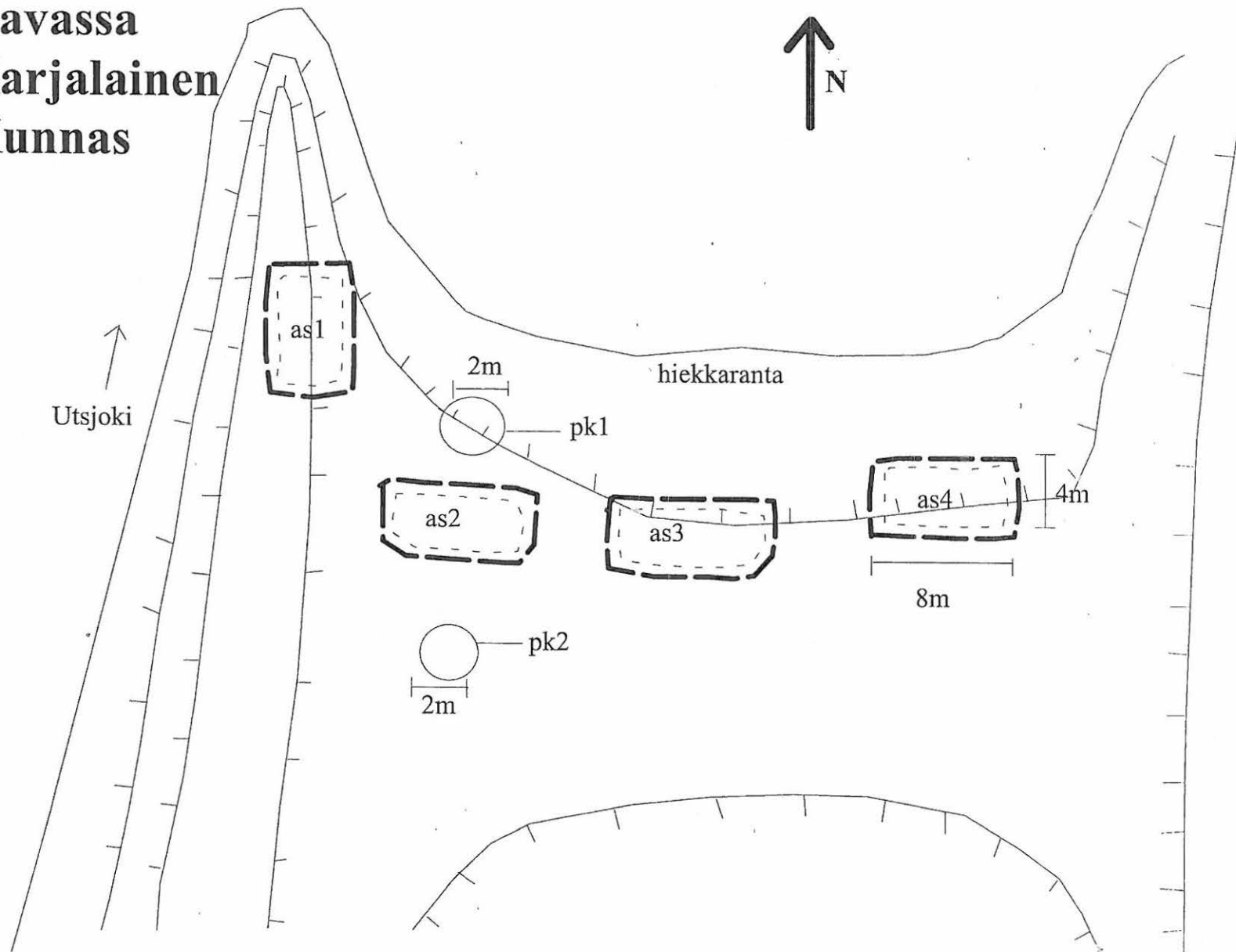
Oanekisladdu 2

T. Karjalainen 2004

ei mittakaavassa

piirt. T. Karjalainen

digit. L. Kunnas



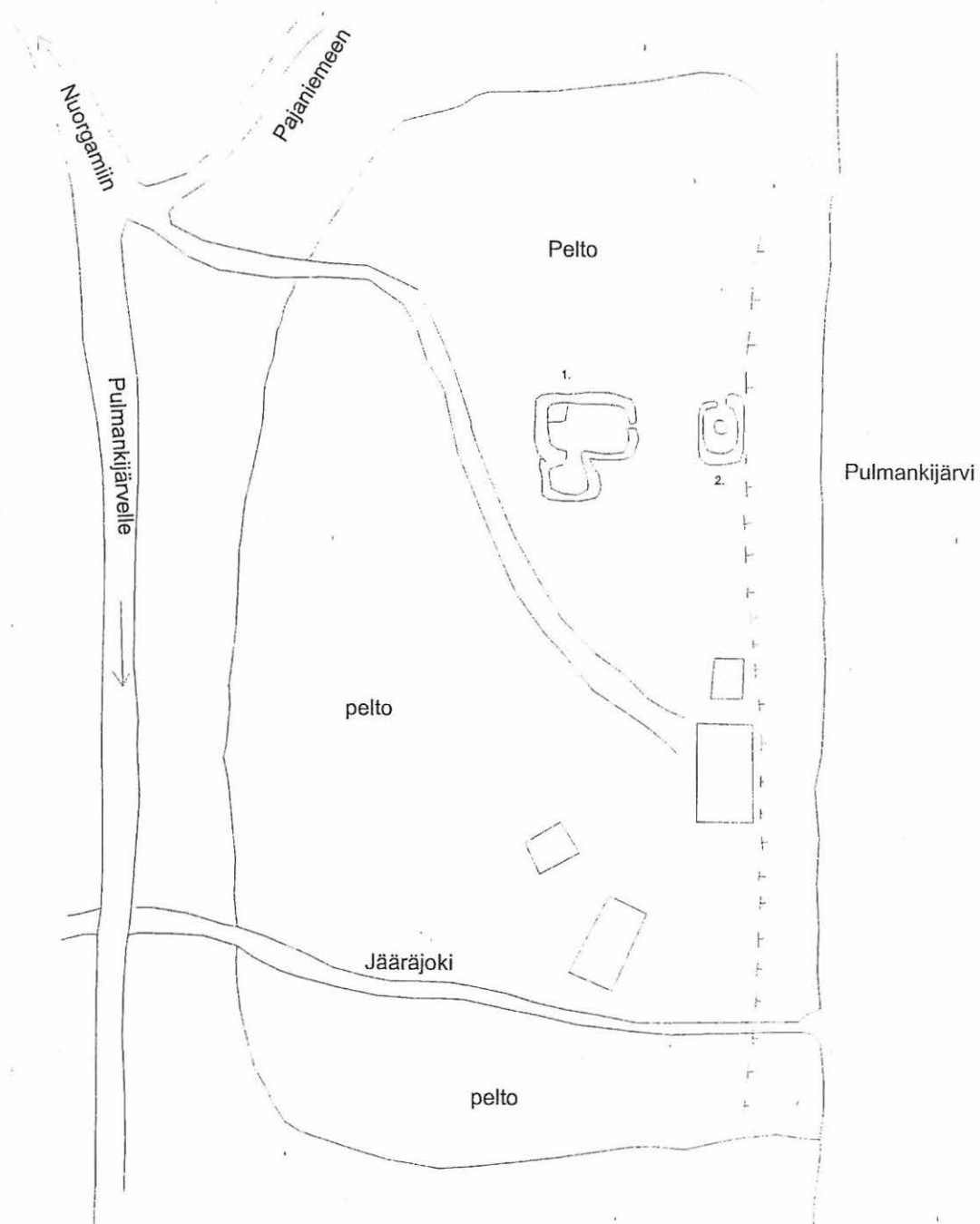
JÄÄRÄJOKI

T. Karjalainen 2004

Yleiskartta, ei mittakaavassa

Piirt. T. Karjalainen

Digit. E.-K. Lahti



PAJANIEMI

T.Karjalainen 2004

Yleiskartta, ei mittakaavassa

Piirt. T. Kajalainen

Digit. E.-K. Lahti



TENON LOHITUVAT



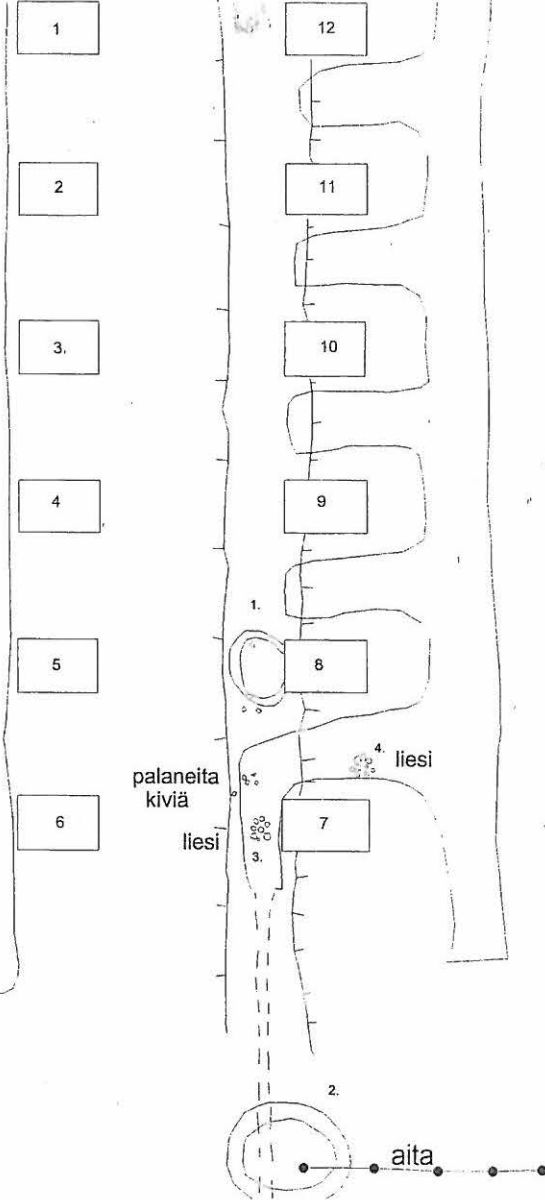
T.Karjalainen 2004

Yleiskartta, ei mittakaavassa

Piirt. T. Karjalainen

Digit. E.-K. Lahti

Teno



TSULLOVEIJOHKA

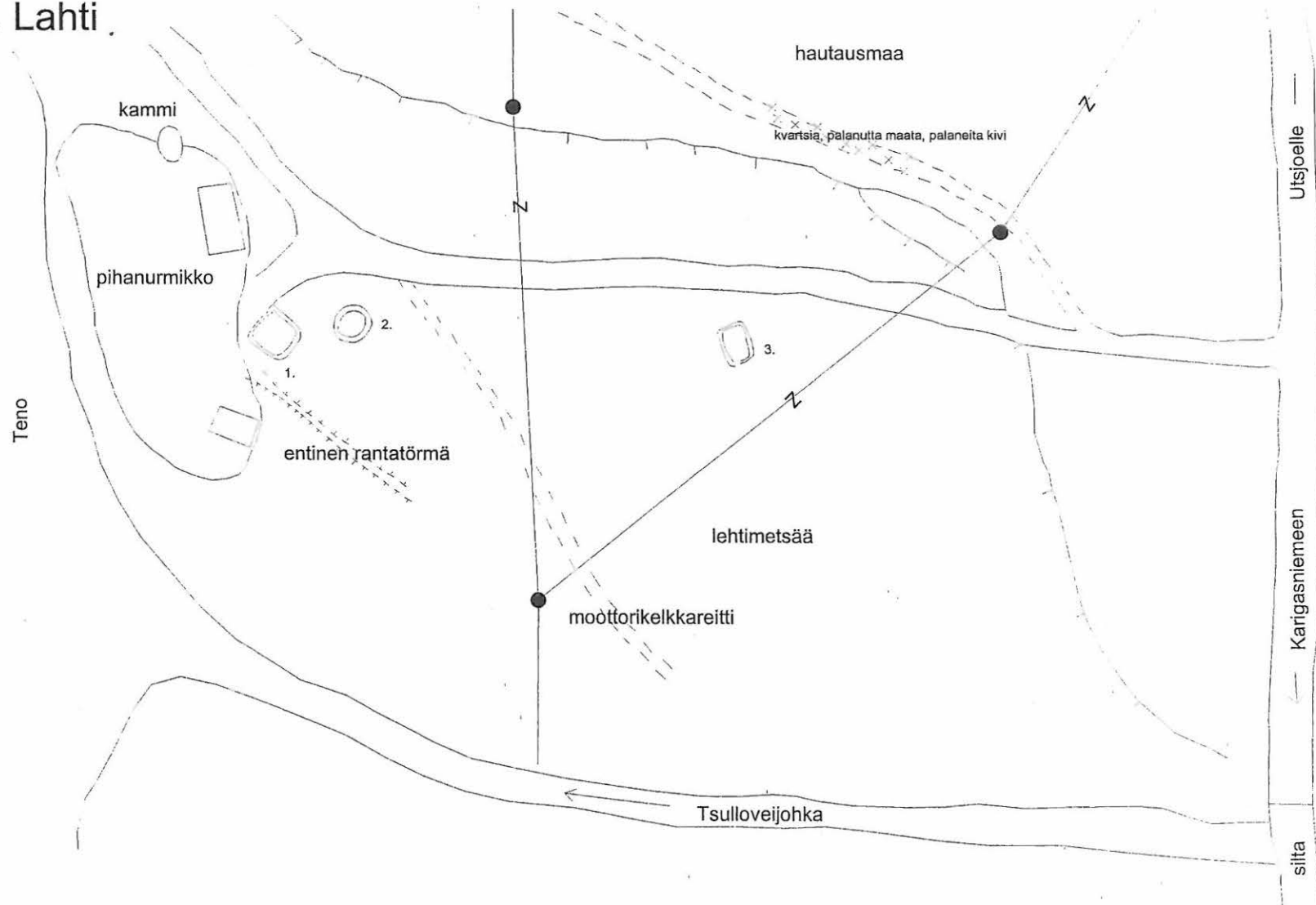


T.Karjalainen 2004

Yleiskartta, ei mittakaavassa

Piirt. T. Karjalainen

Digit. E.-K. Lahti



Karigasniemen hautausmaa

T. Karjalainen 2004

Yleiskartta, ei mittakaavassa

Piirt. ja digit. T. Karjalainen

■ koepisto

N ←

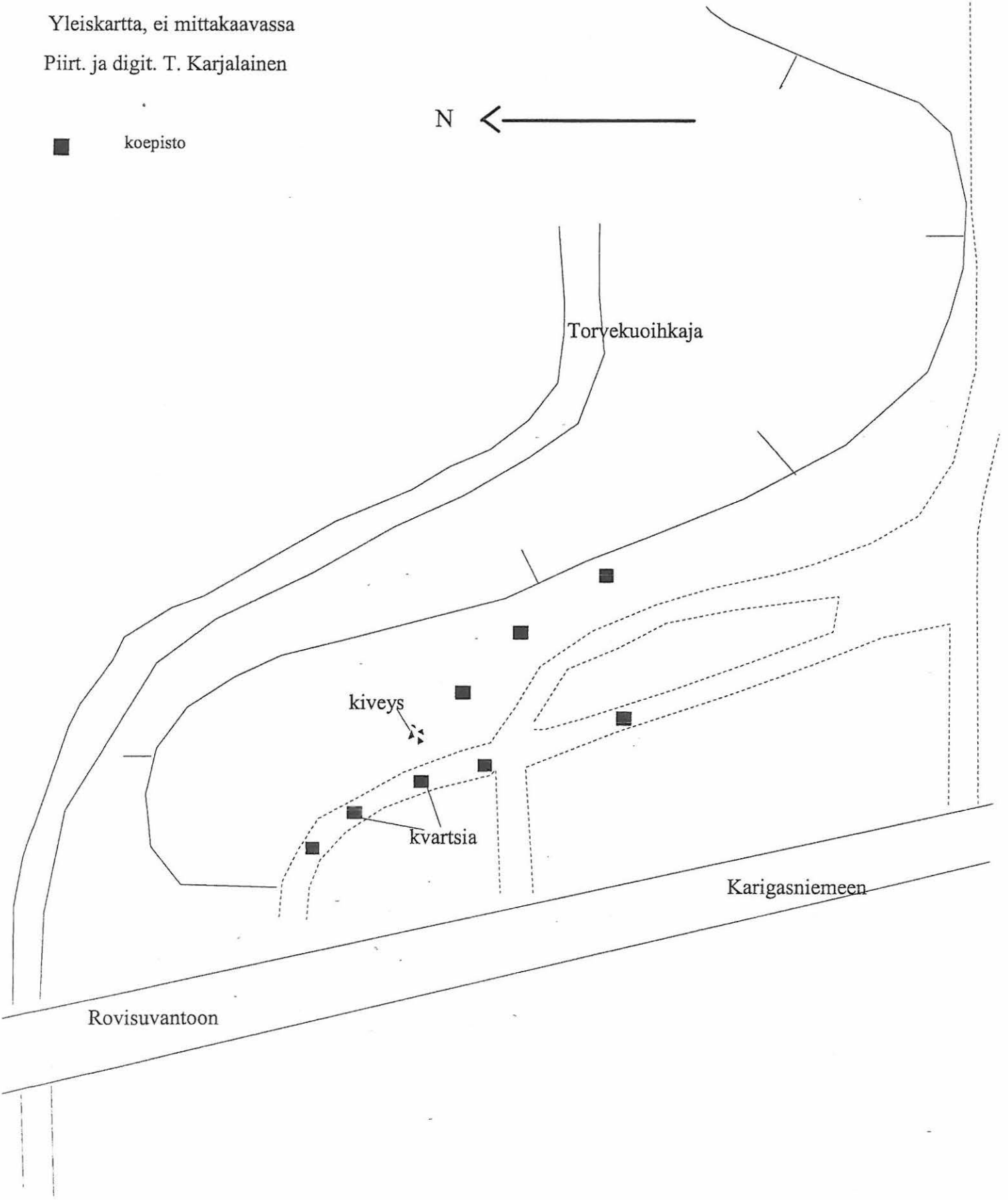
Torvekuoihkaja

kiveys

kvartsia

Karigasniemeen

Rovisuvantoon



Kohde	gps	epe	dop
<u>UUDET KOHTEET</u>			
Urroaivi			
kivikehä	3543988/7760404		3 0.8
2 purnua,kivikehä	3544023/7760381		3 0.8
purnu	3544118/7760480		
purnu	3544132/7760288		
2 purnua	3544150/7760276		
kivikehä	3544170/7760246		
kivikehä	3544178/7760232		
2 kivikehää	3544191/7760220		
iso kivikehä	3544202/7760213		
kivikehä ja "kiviristi"	3544223/7760192		
soikea kivikehä	3544273/7760144		
2 purnua	3544434/7760111		
2 purnua	3544469/7760139		
purnu	3544478/7760147		
kivikehä	3544531/7760198		
kivilatomus	3544546/7760205		
pieni kivikehä	3544139/7760253	6	1,5
pieni kivikehä	3544136/7760259		
epävarma kivikehä	3544135/7760262		
purnu	3543302/7760972	4	0,9
kivikehä	3543424/7760811	4	1
kivikehä	3544255/7760285	3	0,8
kivikehä	3544237/7759966	3	0,8
purnu	3543071/7760883	4	1
purnu	3543204/7760918	4	1
epäm. purnu	3543768/7759724	3	0,9
epäm. purnu	3543765/7759745	3	1
pyyntikuoppa	3543019/7760795	4	0,9
Luossavarri			
pyyntikuopat	3540171/7761002		
	3540177/7760992		
	3540170/7760984		
	3540187/7760979		
Urroaivi 2			
kivikehä	3545803/7760029	5	1,2
Tseärreksuolu			
purnu	3500291/7760109	4	1
Vetsituvat			
kivikehä	3512163/7764636	5	1,2
Poaresjohka			
kodanpohjia 3 kpl	3511856/7765672	4	1
Puoddekoadnelsavu			
purnu	3488143/7764265	5	1,2
purnu	3488139/7764274	5	1,2
Matkailuhotelli N			
kupariesineenlöytöp.	3501639/7758653	3	0,8
Ailigasfeäskir 1			
kivikautinen asp	3501925/7758672	3	0,8

Ailigasfeäskir 2			
kivikautinen asp	3501882/7758571	5	1,4
	3501865/7758546		
Silkeaja			
pyyntikuoppia 6 kpl	3501565/7732990	4	1,1
	3501557/7732985	4	1
	3501546/7732974	4	1
	3501525/7732962	4	1,1
	3501439/7732906	4	0,9
	3501344/7732808	3	0,9
Attasuolu 2			
asuinpainanteita 2	3500792/7747601	4	1
asuinainanne?	3500751/7747607	6	1,6
Oanekisladdu 2			
asuinpainanteita	3500887/7749411	5	1,4
	3500898/7749399	3	0,7
	3500908/7749398	3	0,8
	3500924/7749402	4	1,2
pyyntikuoppia	3500899/7749398	3	0,9
	3500904/7749413	3	0,8
Maretpohki			
pyyntikuoppia 4 kpl	3500897/7749896	4	1,1
	3500897/7749902	3	0,2
	3500896/7749908	3	0,9
	3500886/7749964	4	1,1
Keärddosjavri			
pyyntikuoppa	3503092/7732953	4	0,9
Ahkojokkuolbba			
pyyntikuoppa	3459497/7723196	4	1
Korretakaja			
pyyntikuoppia 14 kpl	3505557/7726719	5	1,3
	3505562/7726725	5	1,2
	3505569/7726742	5	1,3
	3505571/7726756	6	1,5
	3505582/7726769	4	1
	3505594/7726797	4	1
	3505601/7726811	4	1,4
	3505606/7726826	4	0,9
	3505608/7726832	4	1,4
	3505606/7726847	4	1
	3505612/7726860	4	1,5
	3505604/7726803	3	1,9
	3505596/7726797	3	0,8
	3505601/7726788	3	0,8
<i>Vierkaajohka</i>			
Jääräjoki			
asumuksen pohjia	3537458/770215	4	1,3
<i>Bahjenjaren</i>	3537472/770200	4	1
Pajaniemi			
asumuksen pohja	3537587/7770576	6	1,4
Tenon Lohituvat			
kodanpohjia 2 kpl	3503432/7759747	4	1,1
Tsulloveijohka			
asumuksenpohjia	3460505/7726227	5	1,3
	3460437/7726221	4	1,1

ei keare-olbba

kuoppa	3460444/7726223	4	1
--------	-----------------	---	---

TARKASTETUT KOHTEET

Lintula

kodanpohjia	3511699/7765929		
	3511666/7765900		

Kuosnjarga

kodanpohjia	3487501/7764885		
	3487572/7764943		

Tsieskuljohka

latomuksia	3501475/7740350		
	3501460/7740367		

Palmehijon

Kaldasjohka

kodanpohjia	3537585/7767072		
-------------	-----------------	--	--

e. kaan-ahvella

Onnelan törmä

kodanpohjia	3501415/7759051	4	1
-------------	-----------------	---	---

Kostejärvi

kodanpohjia	3503118/7759800		
-------------	-----------------	--	--

	3503116/7759785		
--	-----------------	--	--

	3503126/7759787		
--	-----------------	--	--

	3503128/7759795		
--	-----------------	--	--

	3503138/7759800		
--	-----------------	--	--

	3503158/7759806		
--	-----------------	--	--

	3503239/7759778		
--	-----------------	--	--

Tanssijoki E

Kivikautinen asp.	3480248/7762479	4	1,1
-------------------	-----------------	---	-----

	3480242/7762455	5	1,3
--	-----------------	---	-----

	3480270/7762470	4	1,1
--	-----------------	---	-----

pyyntikuoppa	3480289/7762418		
--------------	-----------------	--	--

Utsjoen inventointi 2004

132323 Vetsituvat. Kivikehä Vetsijoen etelärannalla.



132326 Ailigasfeäskir 1
kivikautinen asuinpaikka on kuvassa näkyvän huvilan pihassa. N – S.



132327 Ailigasfeäskir 1,
S – N. Pihassa erottuu painanne ja kaksi liettä.



Kuv. T. Karjalainen

Utsjoen inventointi 2004

132329 Ailigasfeäskir
2, kuvassa näkyvältä
tieltä löytyi kvartsia ja
palanutta luuta. S – N.



132332 Attasuolu 2,
pyöreä asuinpainanne.



132333 Attasuolu 2.
Etualalla pyöreä painanne ja takana neliön muotoinen asuinpainanne.



Kuv. T. Karjalainen

Utsjoen inventointi 2004

132334 Oanekisladdu 2.
Etualalla pyyntikuoppa
2 ja sen takana asuin-
painanne. S – N.



132337 Oanekisladdu 2,
asuinpainanne 1.



132338 Keärdδοςjavrin
pyyntikuoppa, taustalla
Kevon luonnonpuistosta
kertova kyltti. W – E.



Kuv. T. Karjalainen

Utsjoen inventointi 2004

132339 Puoddekoad-
nelsavu. Mittojen koh-
dalla on kivistään
rakennetut kaksi pur-
nua.



132343 Korretakajan
pyyntikuoppien maas-
tossa oli mäntyjä, joissa
oli vanhoja salvoksia.



Viercajoenkay
132344 Jääräjoen suu-
rempi, neliön muotoi-
nen asumuspohja Pul-
mankijärven rannassa.

Kuv. T. Karjalainen



Utsjoen inventointi 2004

132346 Tsulloveijohka.
Neliönmuotoisen rakennuksen seinät ovat olleet kuvassa näkyvien mittojen kohdalla. NW – SE.



132349 Tsulloveijohka.
Kentällä on nykyisin kesämökki pihapiireineen.



132350 Tenotuvat. Mökin edessä on pyöreä kotapainanne.



Kuv. T. Karjalainen

Utsjoen inventointi 2004

132352 Tenotuvat.
Mökkitiellä on kivetty
liesi.



132353 Urroaivi 2, koh-
teen vieressä on valta-
kunnan rajan poroaidan
kohdalla. Taustalla on
Urroaivin huippu.



132354 Yleiskuva Ur-
roaivin maastosta. Rin-
teessä on kivistä,
johon kivikehät on ra-
kennettu.



Kuv. T. Karjalainen

Utsjoen inventointi 2004

132355 Urroaivi 1.
Kivikehä kohdassa
7760811/3543424. Ke-
hän mitat 2 x 1 m, sy-
vyys 70 cm.



132356 Urroaivi 1. 4 m
halkaisijaltaan oleva
kivikehä.



132357 Urroaivi 1, ete-
läisin kivikehä.



Kuv. T. Karjalainen

Utsjoen inventointi 2004

132358 Urroaivi 1. Kivikehä, jonka sisällä on pieni kehä.



132359 Urroaivi 2. Neliön muotoinen kivikehä sijaitsee Norjan rajalla ja on kohteen ainoa rakenne.



132362 Urroaivi 1. Suuren kivikehän kyljessä on säteittäin ympärään asetetut suuret kivet.



Kuv. T. Karjalainen

Utsjoen inventointi 2004

132363 Suurista kivistä ladottu purnu. Taustalla istuu Mira Valle.



Kuv. T. Karjalainen

HAKU tulos 325 kpl

890010001	Ala-Jalve	kivi- ja/tai pronssikautinen	asuinpaikat
890010010	Niemelä	varhaismetallikautinen	asuinpaikat
890010012	Kultala	moniperiodinen	muinaisjäännösryhmä
890010016	Sieiddakeädgi	ajottamaton	kultti- ja tarinapaikat
890010018	Kostejärvi	kivi- ja/tai pronssikautinen	asuinpaikat
890010019	Onnela	moniperiodinen	muinaisjäännösryhmä
890010025	Ravdojavri	ajottamaton	kultti- ja tarinapaikat
890010026	Aihtetsohkka	ajottamaton	kultti- ja tarinapaikat
890010027	Ladjokeädgi	ajottamaton	kultti- ja tarinapaikat
890010031	Njuohkarggu	ajottamaton	kultti- ja tarinapaikat
890010033	Seitigädgi	ajottamaton	kultti- ja tarinapaikat
890010034	Onnela	ajottamaton	kultti- ja tarinapaikat
890010037	Pappila	historiallinen	asuinpaikat
890010038	Kenesjärvi W	moniperiodinen	muinaisjäännösryhmä
890010039	Kenesjärvi W, Huvila	esihistoriallinen	asuinpaikat
890010040	Tsieskuljohka N	ajottamaton	hautapaikat
890010041	Kenestupa	moniperiodinen	muinaisjäännösryhmä
890010044	Mohkkarasskaidi	esihistoriallinen	kivirakenteet
890010045	Koikkiniiva	historiallinen	asuinpaikat
890010047	Karigasniemen Hautausmaa	kivikautinen	asuinpaikat
890010048	Teäddsalagnjarga	kivi- ja/tai pronssikautinen	asuinpaikat
890010050	Nuvvus	historiallinen	hautapaikat
890010051	Luossakoadneljavri	historiallinen?	asuinpaikat
890010052	Koadnelveijavri	moniperiodinen	muinaisjäännösryhmä
890010053	Tanssijoki W	ajottamaton	asuinpaikat
890010054	Tanssijoki E	moniperiodinen	muinaisjäännösryhmä
890010055	Kuosnjarga	ajottamaton	asuinpaikat
890010056	Äimäjoki I	ajottamaton	asuinpaikat
890010057	Äimäjoki II	moniperiodinen	muinaisjäännösryhmä
890010058	Äimäjoki III	historiallinen?	asuinpaikat
890010059	Coalgasbore	historiallinen?	asuinpaikat
890010060	Entinen Rajavartiosto	ajottamaton	muinaisjäännösryhmä
890010061	Kirkonkylä	kivikautinen	asuinpaikat
890010062	Kostejärvi W	ajottamaton	asuinpaikat
890010063	Lintula	ajottamaton	asuinpaikat
890010064	Kivelä	ajottamaton	asuinpaikat
890010065	Välilmaa	moniperiodinen	asuinpaikat
890010067	Vähä-Sarja	historiallinen	asuinpaikat
890010068	Keneskoski	ajottamaton	työ- ja valmistuspaikat
890010069	Karigasniemi	ajottamaton	työ- ja valmistuspaikat
890010070	Kirkonkylä	ajottamaton	asuinpaikat
890010071	Jeäqelveäijohka	ajottamaton	maarakenteet
890010075	Kamajohknjalmmeluobbal	ajottamaton	työ- ja valmistuspaikat
890010076	Ristenäsjavri	esihistoriallinen	kivirakenteet
890010077	Parikvarri 1	ajottamaton	kivirakenteet
890010078	Parikvarri 2	ajottamaton	kivirakenteet työ- ja

890010079	Keädgejohka	ajoittamaton	valmistuspaikat
890010080	Porapoktsajohka	ajoittamaton	työ- ja valmistuspaikat
890010084	Kordsam	historiallinen	asuipaikat
890010085	Roavvepokaja	esihistoriallinen	kivirakenteet
890010086	Kenesjärvi S	kivi- ja/tai pronssikautinen	asuipaikat
890010087	Kenesjärvi S saari	ajoittamaton	työ- ja valmistuspaikat
890010088	Puvrrasjavri	ajoittamaton	työ- ja valmistuspaikat
890010089	Njaggaljavri	ajoittamaton	työ- ja valmistuspaikat
890010095	Mierastörmä	moniperiodinen	muinaisjäännösryhmä
890010096	Mierasjärvi W	kivikautinen	asuipaikat
890010097	Kuhkesnjarga	moniperiodinen	muinaisjäännösryhmä
890010098	Mierasjärvi E	ajoittamaton	työ- ja valmistuspaikat
890010099	Korretoja	moniperiodinen	muinaisjäännösryhmä
890010100	Pakteluobbal	ajoittamaton	työ- ja valmistuspaikat
890010101	Kamahpelvarri	ajoittamaton	työ- ja valmistuspaikat
890010102	Tielaitos	esihistoriallinen?	kivirakenteet
890010103	Varpula	esihistoriallinen	kivirakenteet
890010106	Kostejärvi Sw	ajoittamaton	asuipaikat
890010107	Korretojan Suu	moniperiodinen	muinaisjäännösryhmä
890010108	Kuktshjoki	ajoittamaton	työ- ja valmistuspaikat
890010110	Matkailuhotelli	historiallinen	asuipaikat
890010112	Aittijoki 2	moniperiodinen	muinaisjäännösryhmä
890010113	Karigasniemen Koulu	kivikautinen	asuipaikat
890010116	Kuolleitten Kulpuna	moniperiodinen	muinaisjäännösryhmä
890010120	Teänumohkki	esihistoriallinen	kivirakenteet
890010121	Ridonjarga	historiallinen	asuipaikat
100000635	Poareskirku	historiallinen	asuipaikat
100000636	Kenesjoen suu	ajoittamaton	kivirakenteet
100000650	Tenon silta	ei määritelty	asuipaikat
100000654	Bildam	historiallinen	hautapaikat
100000655	Kahkkorkarggu	ei määritelty	työ- ja valmistuspaikat
100000656	Kalddasjohka	kivikautinen	asuipaikat
100000658	Leäibejohka 1	ei määritelty	työ- ja valmistuspaikat
100000663	Mieraslompola	ei määritelty	työ- ja valmistuspaikat
100000666	Tsuoggajavri, Saari	ei määritelty	työ- ja valmistuspaikat
100000668	Tsuoggalompola	moniperiodinen	asuipaikat
100000677	Ollilan valkama	kivikautinen	asuipaikat
100000679	Kevojärvi	ei määritelty	työ- ja valmistuspaikat
100000683	Kevonsuu	historiallinen	asuipaikat
100000687	Allapuoltsa	ei määritelty	kivirakenteet
100000689	Jomppalan kämppä	kivikautinen	asuipaikat
100000690	Jomppala	ei määritelty	työ- ja valmistuspaikat
100000695	Haukiniemi	ei määritelty	työ- ja valmistuspaikat
100000696	Kidisjoki	kivikautinen	asuipaikat
100000699	Jorbajavri	kivikautinen	asuipaikat

100000702	Palomuotka	ei määritelty	työ- ja valmistuspaikat
100000704	Aksoladdu	ei määritelty	työ- ja valmistuspaikat
100000706	Suohpajavri	ei määritelty	työ- ja valmistuspaikat
100000710	Juhuniemi	kivikautinen	asuinpaikat
100000720	Vanhainkoti	kivikautinen	asuinpaikat
100000722	Lieppatsuolo	ei määritelty	työ- ja valmistuspaikat
100000725	Fiertsakuolbba	ei määritelty	työ- ja valmistuspaikat
100000726	Tenorinne	kivikautinen	asuinpaikat
100000731	Polvarinniemi	kivikautinen	asuinpaikat
100000733	Polvarinniemi (pohjoinen)	ei määritelty	työ- ja valmistuspaikat
100000773	Hannujärvi	ei määritelty	työ- ja valmistuspaikat
100000797	Tsuoggakoahtejavri	ei määritelty	työ- ja valmistuspaikat
100000800	Pulmankijärvi (etelä)	ei määritelty	asuinpaikat
100000803	Leäibejohka 2	ajoittamaton	työ- ja valmistuspaikat
100000811	Alempi Tsuoggakoahtejavri	kivikautinen	asuinpaikat
100000813	Ravdoroggejavrrik	ei määritelty	työ- ja valmistuspaikat
100000816	Mieraskosket	ei määritelty	työ- ja valmistuspaikat
100000821	Vuogojavri 1	kivikautinen	asuinpaikat
100000822	Vuogojavri 2	kivikautinen	löytöpaikat
100000823	Vuogojavri 3	kivikautinen	asuinpaikat
100000824	Vuogojavri 4	kivikautinen	löytöpaikat
100000855	Poareskieddepohki	ei määritelty	työ- ja valmistuspaikat
100000863	Jorbaluobbal E	ei määritelty	työ- ja valmistuspaikat
100000864	Jorbaluobbal NE	ei määritelty	työ- ja valmistuspaikat
100000865	Poareskieddejavri	ei määritelty	asuinpaikat
100000866	Tsieggakuoihka	ei määritelty	työ- ja valmistuspaikat
100000867	Patolampi	ei määritelty	työ- ja valmistuspaikat
100000875	Kenesjärvi (etelä), Saari	ei määritelty	asuinpaikat
100000889	Rassiniva	ei määritelty	työ- ja valmistuspaikat
100000890	Suohpajavri	ei määritelty	työ- ja valmistuspaikat
100000897	Padjeseävtteg	rautakautinen	asuinpaikat
100000898	Matkailuhotelli (kaakko)	ei määritelty	työ- ja valmistuspaikat
100000899	Utsjoensuu (itä)	kivi- ja/tai pronssikautinen	asuinpaikat
100000901	Luosnjarsuolu	historiallinen	asuinpaikat
100000902	Lohiniva	ei määritelty	asuinpaikat
100000904	Kalddasluobbal 1	ei määritelty	työ- ja valmistuspaikat
100000905	Kalddasluobbal 2	ei määritelty	työ- ja valmistuspaikat
100000906	Kaskimluobbal (länsi)	ei määritelty	työ- ja valmistuspaikat
100000908	Ristinäsjärvet	ei määritelty	työ- ja valmistuspaikat

100000909	Ristinäsjärvet (koillinen)	ei määritelty	työ- ja valmistuspaikat
100000910	Ylä-Kuolna	kivikautinen?	asuinpaikat
100000913	Hannujärven Seitalampi	ei määritelty	kultti- ja tarinapaikat
100000924	Palggapakti	historiallinen	kivirakenteet
100000928	Jomppala (pohjoinen)	kivikautinen?	asuinpaikat
100000931	Nisojavri	kivikautinen	asuinpaikat
100000936	Pulmankijärvi (kaakko)	ei määritelty	asuinpaikat
100000937	Keässesaisaddu	kivikautinen	asuinpaikat
100000938	Kaskatallu	kivikautinen	asuinpaikat
100000939	Kaktsajärvi	rautakautinen ja/tai keskiaikainen	kivirakenteet
100000944	Puntistieva laddu	rautakautinen ja/tai keskiaikainen	kivirakenteet
100000945	Savikurulampi	rautakautinen ja/tai keskiaikainen	kivirakenteet
100000946	Kaissatsobma	rautakautinen ja/tai keskiaikainen	kivirakenteet
100000947	Suddesvarri	ajottamaton	työ- ja valmistuspaikat
100000962	Luopmosjávrguotku	esihistoriallinen	asuinpaikat
100000965	Ristinäsjärvien taukopaikka	esihistoriallinen	asuinpaikat
100000966	Girjeatnanjohka	rautakautinen ja/tai keskiaikainen	kivirakenteet
100000968	Ullavárás	historiallinen	asuinpaikat
100000973	Copmalotvuopmeája	esihistoriallinen	löytöpaikat
100000974	Eardnavadda	ajottamaton	kivirakenteet
100000981	Ahkojávrgielas 1	historiallinen	kivirakenteet
100000982	Ahkojávrgielas 2	esihistoriallinen	raaka-aineen hankintapaikat
100000989	Ahkojávrgielas 3	esihistoriallinen	raaka-aineen hankintapaikat
100000990	Akukamminvara	ajottamaton	kivirakenteet
100000991	Ceavrresgielas 1	ajottamaton	kivirakenteet
100000992	Akukammi	historiallinen	kivirakenteet
100001001	Ceavrresgielas 2	esihistoriallinen	löytöpaikat
100001002	Guivin kámppä	esihistoriallinen	raaka-aineen hankintapaikat
100001003	Guivin laki	historiallinen	kultti- ja tarinapaikat
100001004	Gamajohka pohjoinen 1	ajottamaton	kivirakenteet
100001005	Gamajohka pohjoinen 2	ajottamaton	kivirakenteet
100001006	Gamajohka pohjoinen 3	ajottamaton	kivirakenteet
100001007	Njaggaljávrrit 1	esihistoriallinen	asuinpaikat
100001008	Njaggaljávrrit 2	esihistoriallinen	asuinpaikat
100001014	Njárcágahperroavvi 1	ajottamaton	kivirakenteet
100001015	Mádjoghlohkkacopma	esihistoriallinen	löytöpaikat
100001016	Lohkkacomajeakkeája	historiallinen	asuinpaikat
100001017	Lukkokukkulanlampi	ajottamaton	kivirakenteet
100001018	Njárcágahperroavvi 2	ajottamaton	kivirakenteet
100001026	Njárcágahperroavvi 3	ajottamaton	maarakenteet
100001027	Gabbavárecopma	historiallinen	kivirakenteet
100001029	Gottetvárri 1	ajottamaton	kivirakenteet
100001032	Gottetvárri 2	ajottamaton	kivirakenteet
100001034	Gottetvárri 3	ajottamaton	kivirakenteet
100001036	Gottetvárri 4	historiallinen	kivirakenteet
100001037	Gottetvároalgi	ajottamaton	kivirakenteet
100001061	Gamajohka eteläinen 1	esihistoriallinen	asuinpaikat
100001065	Leaksagoadejohka	historiallinen	kivirakenteet
100001066	Ceavrresgielas 3	historiallinen	kivirakenteet

1000001067	Goahppelávzejávri 1	esihistoriallinen	asuinpaikat
1000001068	Goahppelávzejávri 2	esihistoriallinen	asuinpaikat
1000001076	Sirddaávzi	ajottamaton	työ- ja valmistuspaikat
1000001077	Cársejohka	esihistoriallinen	asuinpaikat
1000001078	Roalskaleamit	esihistoriallinen	asuinpaikat
1000001079	Juovvaskáidi 1	historiallinen	kivirakenteet
1000001080	Juovvaskáidi 2	ajottamaton	kivirakenteet
1000001081	Juovvaskáidi 3	historiallinen	asuinpaikat
1000001082	Borgebeaskacopma	historiallinen	kivirakenteet
1000001083	Borgebeaskaávzi	ajottamaton	kivirakenteet
1000001084	Davimus Mádjjoosuorgi 1	historiallinen	kivirakenteet
1000001085	Davimus Mádjjoosuorgi 2	historiallinen	asuinpaikat
1000001086	Gaskkamus Mádjjoosuorgi 1	historiallinen	asuinpaikat
1000001088	Gaskkamus Mádjjoosuorgi 2	historiallinen	kivirakenteet
1000001091	Hoigadanoaivi	esihistoriallinen	löytöpaikat
1000001092	Slivggodanája	historiallinen	asuinpaikat
1000001093	Gamajohka eteläinen 2	ajottamaton	kivirakenteet
1000001094	Gamajohka eteläinen 3	esihistoriallinen	asuinpaikat
1000001095	Gamajohka eteläinen 4	ajottamaton	kivirakenteet
1000001096	Gamajohka eteläinen 5	esihistoriallinen	raaka-aineen hankintapaikat
1000001097	Gamajohka eteläinen 6	ajottamaton	kivirakenteet
1000001098	Guivi	ajottamaton	kivirakenteet
1000001099	Leaksagoahti 1	historiallinen	kivirakenteet
1000001100	Leaksagoahti 2	ajottamaton	kivirakenteet
1000001101	Leaksagoahti 3	historiallinen	kivirakenteet
1000001102	Leaksagoahti 4	historiallinen	kivirakenteet
1000001103	Leaksagoahti 5	historiallinen	kivirakenteet
1000001104	Guovdaoaivi	historiallinen	kivirakenteet
1000001105	Gáimmioaivi	historiallinen	kivirakenteet
1000001106	Gáimmioaivi	historiallinen	kivirakenteet
1000001107	Huihkkanjohka	historiallinen	asuinpaikat
1000001108	Mávnnajohka 1	esihistoriallinen	asuinpaikat
1000001109	Niibevarri	esihistoriallinen	löytöpaikat
1000001110	Stohpoalás	ajottamaton	kivirakenteet
1000001111	Stohposaicohkka	historiallinen	asuinpaikat
1000001112	Mávnaávzi 1	esihistoriallinen	asuinpaikat
1000001113	Aslakolbmoceavi	ajottamaton	kivirakenteet
1000001114	Mávnaávzi 2	esihistoriallinen	asuinpaikat
1000001116	Aslakolbmoceavi	ajottamaton	kivirakenteet
1000001129	Urracohkka	ajottamaton	kivirakenteet
1000001140	Mádjjojohka	historiallinen	asuinpaikat
1000001146	Rássoaivi etelä	ajottamaton	kivirakenteet
1000001153	Gamajohka pohjoinen 4	ajottamaton	asuinpaikat
1000001159	Gamajohka pohjoinen 5	ajottamaton	kivirakenteet
1000001160	Leaksagoadejohka 2	historiallinen	kivirakenteet
1000001162	Leaksagoadejohka 3	esihistoriallinen	löytöpaikat
1000001163	Leaksagoadejohka 4	historiallinen	kivirakenteet
1000001170	Leaksagoadejohka 5	historiallinen	kivirakenteet
1000001171	Buordnavárri 1	ajottamaton	kivirakenteet
1000001173	Buordnavárri 2	ajottamaton	kivirakenteet
1000001175	Buordnavárri 3	ajottamaton	kivirakenteet
1000001176	Buordnajeaggi 1	historiallinen	asuinpaikat
1000001178	Buordnajeaggi 2	historiallinen	työ- ja valmistuspaikat
1000001180	Gamajohka eteläinen 7	ajottamaton	kivirakenteet
1000001181	Sirddaluoppal	ajottamaton	työ- ja valmistuspaikat

1000001184	Erttetvárjogajeaggi	historiallinen	asuinpaikat
1000001186	Gálllovárri 1	ajoittamaton	kivirakenteet
1000001187	Gálllovárri 2	ajoittamaton	kivirakenteet
1000001188	Gálllovárri 3	ajoittamaton	kivirakenteet
1000001190	Gálllovárri 4	ajoittamaton	kivirakenteet
1000001191	Gálllovárri 5	ajoittamaton	kivirakenteet
1000001192	Gálllovárri 6	ajoittamaton	kivirakenteet
1000001193	Gálllovárri 7	esihistoriallinen	työ- ja valmistuspaikat
1000001196	Marascopma	esihistoriallinen	kivirakenteet
1000001202	Bissocuollanvárri	esihistoriallinen	kivirakenteet
1000001203	Njiljohka 1	historiallinen	kivirakenteet
1000001204	Njiljohka 2	ajoittamaton	kivirakenteet
1000001205	Njiljohka 3	ajoittamaton	kivirakenteet
1000001206	Njiljohka 4	esihistoriallinen	löytöpaikat
1000001207	Roavvecohkka	ajoittamaton	kivirakenteet
1000001208	Stuorrahohki 1	historiallinen	asuinpaikat
1000001209	Stuorrahohki 2	ajoittamaton	kivirakenteet
1000001210	Báktevárri	ajoittamaton	kivirakenteet
1000001211	Jeagelveijohka 1	historiallinen	kivirakenteet
1000001212	Duottar-Mávdna 1	historiallinen	asuinpaikat
1000001213	Fanasjávri	esihistoriallinen	löytöpaikat
1000001214	Vetsijärvi 1 Vudneluokta	esihistoriallinen	asuinpaikat
1000001215	Vetsijärvi 2	esihistoriallinen	asuinpaikat
1000001216	Vetsijärvi 3	esihistoriallinen	asuinpaikat
1000001217	Vetsijärvi 4 Fállejohkan suu	esihistoriallinen	löytöpaikat
1000001218	Vetsijärvi 5 Fállejohkan suu	esihistoriallinen	löytöpaikat
1000001219	Vetsijärvi 5 Fállejohkan suu	esihistoriallinen	löytöpaikat
1000001220	Vetsijärvi 6 Niemi	esihistoriallinen	asuinpaikat
1000001221	Vetsijärvi 7 Sujala a ja b	kivi- ja/tai pronssikautinen	asuinpaikat
1000001222	Vetsijärvi 8 Sujala E	historiallinen	kivirakenteet
1000001223	Vetsijärvi 9	esihistoriallinen	asuinpaikat
1000001224	Vetsijärvi 10	esihistoriallinen	asuinpaikat
1000001225	Vetsijärvi 11	esihistoriallinen	löytöpaikat
1000001226	Vetsijärvi 12	ajoittamaton	työ- ja valmistuspaikat
1000001228	Pulmankijärvi S Särkkä	kivikautinen	löytöpaikat
1000001229	Kalldasjohka 2	moniperiodinen	asuinpaikat
1000001230	Kalldasjohka 3	ajoittamaton	työ- ja valmistuspaikat
1000001231	Kalldasjohka 4	historiallinen	kivirakenteet
1000001232	Kalldasjohka 5	historiallinen	kivirakenteet
1000001233	Kalldasjohka 6	ajoittamaton	työ- ja valmistuspaikat
1000001234	Vappula	historiallinen	kivirakenteet
1000001235	Vappula	historiallinen	kivirakenteet
1000001236	Kalldasjokisuu	kivikautinen	asuinpaikat
1000001238	Ahkovarri 1	kivi- ja/tai pronssikautinen	löytöpaikat
1000001239	Ahkovarri 2	kivikautinen	löytöpaikat
1000001240	Leäibejohka mökki	moniperiodinen	työ- ja valmistuspaikat
1000001243	TST-asema	historiallinen	puolustusvarustukse
1000001247	Mávnnajohka 2	esihistoriallinen	löytöpaikat
1000001292	Matti Samuel Laitin asuinpaikka	esihistoriallinen	asuinpaikat
1000001293	Puollamkoadesavu	kivikautinen	asuinpaikat
1000001294	Tielaitos N	esihistoriallinen	asuinpaikat
1000001295	Annaluokta N	ajoittamaton	asuinpaikat
1000001296	Mattajarguolbba	esihistoriallinen	muinaisjäännösryhn

1000001297	Maddahkuoihkasuolu	moniperiodinen	muinaisjäännösryhn
1000001298	Rievanradnu	moniperiodinen	muinaisjäännösryhn
1000001299	Attasuolu	esihistoriallinen?	asuinpaikat
1000001300	Jesnalvarri	ajoittamaton	työ- ja valmistuspaikat
1000001301	Puoddopohki	ajoittamaton	työ- ja valmistuspaikat
1000001302	Leppälä	ajoittamaton	työ- ja valmistuspaikat
1000001303	Oanekisladdu	historiallinen	asuinpaikat
1000001304	Kuhkesladdu	ajoittamaton	työ- ja valmistuspaikat
1000001306	Suohpajavri N	moniperiodinen	muinaisjäännösryhn
1000001307	Puksal	esihistoriallinen	asuinpaikat
1000001310	Tsiekkakuoihka S	ajoittamaton	työ- ja valmistuspaikat
1000001314	Vanhankentän niva	esihistoriallinen	asuinpaikat
1000001315	Jaakkola	ajoittamaton	työ- ja valmistuspaikat
1000001316	Kiddsajavri	ajoittamaton	työ- ja valmistuspaikat
1000001317	Kordsamladdu E	ajoittamaton	työ- ja valmistuspaikat
1000001319	Koadniljoki	historiallinen	asuinpaikat
1000001320	Keavukeävnnis	ajoittamaton	työ- ja valmistuspaikat
1000003141	Urroaivi 1	historiallinen?	kivirakenteet
1000003142	Urroaivi 2	historiallinen?	kivirakenteet
1000003143	Luossavarri	ajoittamaton	työ- ja valmistuspaikat
1000003144	Tseärreksuolu	ajoittamaton	kivirakenteet
1000003145	Vetsituvat	ajoittamaton	kivirakenteet
1000003146	Poaresjohka	historiallinen?	asuinpaikat
1000003148	Puoddekoadnellsavu	ajoittamaton	kivirakenteet
1000003149	Matkailuhotelli N	historiallinen?	löytöpaikat
1000003150	Ailigasfeäskir 1	kivikautinen	asuinpaikat
1000003151	Ailigasfeäskir 2	kivikautinen	asuinpaikat
1000003153	Silkeaja	ajoittamaton	työ- ja valmistuspaikat
1000003154	Attasuolu 2	historiallinen?	asuinpaikat
1000003155	Oanekisladdu 2	esihistoriallinen?	muinaisjäännösryhn
1000003156	Maretpohki	ajoittamaton	työ- ja valmistuspaikat
1000003158	Keärdosjavri	ajoittamaton	työ- ja valmistuspaikat
1000003159	Ahkojokkuolbba	ajoittamaton	työ- ja valmistuspaikat
1000003160	Korretakaja	ajoittamaton	työ- ja valmistuspaikat
1000003161	Viercajohka	historiallinen	asuinpaikat
1000003162	Badjenjarga	historiallinen?	työ- ja valmistuspaikat
1000003163	Tenon lohituvat	historiallinen?	asuinpaikat
1000003164	Tsulloveijohka	historiallinen?	asuinpaikat