

VALKEALAN ARKEOLOGINEN INVENTOINTI

J. Seppä 2002



MUSEOVIRASTO

SISÄLLYS

Abstrakti	4
Johdanto	4
Valkealan maasto	4
Kirjallisuutta	5
Luettelo Valkealan kiinteistä muinaisjäännöksistä	6
Luettelo Valkealan kiinteistä muinaisjäännöksistä peruskarttalehdittain	7
Yleiskartta Valkealan kiinteistä muinaisjäännöksistä	8
Luettelo Valkealan irtolöytökohteista	9
Luettelo Valkealan irtolöytökohteista peruskarttalehdittain	10
Yleiskartta Valkealan irtolöytökohteista	11
Luettelo inventoiduista historiallisen ajan kohteista	12
KIINTEÄT MUINAISJÄÄNNÖKSET	
1. Valkeala Verla	13
2. Valkeala Löppösen luola	16
3. Valkeala Voikoski	19
4. Valkeala Jyrkkävuori	22
5. Valkeala Lakiasuonvuori	25
6. Valkeala Käyrälampi	28
7. Valkeala Olhavanlampi uusi kohde	31
8. Valkeala Revonkärki uusi kohde	34
9. Valkeala Jaakonniemi uusi kohde	37
10. Valkeala Heikkilänranta uusi kohde	40
11. Valkeala Toikankärki uusi kohde	43
LÖYTÖPAIKAT, MAHDOLLISET KIINTEÄT MUINAISJÄÄNNÖKSET	
1. Valkeala Toukolahti uusi kohde	46
2. Valkeala Maari uusi kohde	49
3. Valkeala Hottinkoski uusi kohde	52
IRTOLÖYDÖT	
1. Valkeala Tommola	55
2. Valkeala Korpela	57
3. Valkeala Jyräänkoski	59
4. Valkeala Niemi	61
5. Valkeala Perttola	63
6. Valkeala Pullo	65
7. Valkeala Seppälä	67
8. Valkeala Pekkola	68
9. Valkeala Aittosaari	70
10. Valkeala Korpisaari	72
11. Valkeala Majasaari	74

12. Valkeala Sulkavaistenlahti	76
13. Valkeala Kolkka	77
14. Valkeala Saarento	79
15. Valkeala Kiljuniemi	82
16. Valkeala Vainimo	84
17. Valkeala Heikkilä	86
18. Valkeala Tytärniemi	88
19. Valkeala Mäkelä	90
20. Valkeala Matalajärvi	92
21. Valkeala Hautalanlampi uusi kohde	95
22. Valkeala Sompajärvi	97
23. Valkeala Rantoja	98

HISTORIALLISEN AJAN KOHTEET

1. Valkeala Kustaan kivi	99
2. Valkeala Kinansaari	101
3. Valkeala Hansaarenmäki uusi kohde	103
4. Valkeala Ahola uusi kohde	105
5. Valkeala Miehonlinna?	107

EPÄSELVÄT TAPAUKSET, historiallinen aika	109
--	-----

Negatiiviluettelo	111
-------------------	-----

Dialuettelo	112
-------------	-----

Kuvataulut	113
------------	-----

Liitteet	
----------	--

ABSTRAKTI

Museoviraston arkeologian osasto suoritti Valkealan kunnan arkeologisen perusinventoinnin vuonna 2002. Kohteet tarkasti FM Johanna Seppä. Inventoinnissa tarkastettiin muinaisjäänösrekisteristä ja Museoviraston arkistosta löytyvät kohdetiedot. Uusia kohteita löytyi tai saatiin tietoon 9 kpl, näistä kaksi kalliomaalauksia, kolme kivikautista asuinpaikkaa, kaksi mahdollista asuinpaikkaa, yksi mahdollinen hautaröykkiö ja yksi kivikautinen irtolöytö.

JOHDANTO

Valkealassa on suoritettu edellinen inventointi 1974, jolloin Timo Miettinen etsi lähinnä kalliomaalauksia. Myös Valkealan historiankirjoitusta varten suoritettiin maastotöitä, kaivauskin Käyrälammen asuinpaikalla.

Vuonna 2002 kenttätöitä tehtiin neljä viikkoa kahtena jaksone: 8.-29.5. ja 23.-27.9. Kenttätöissä tarkastettiin tunnettuja kiinteitä muinaisjäänöksiä ja yritettiin paikallistaa irtolöytökohteita sekä mitata kohteiden sijainnit GPS-paikantimella. Lisäksi tarkastettiin ilmoituksia ja sopivia maastokohtia kivikauteen keskittyen. Koko kunnan alue pyrittiin tarkastamaan, mutta osa alueista jäi vähemmälle huomiolle. Löydöt ja tarkastetut alueet keskittyvät selvästi ensimmäisen Salpausselän pohjoispuolella kulkevaan vesireittiin. Erityisesti vaikeakulkuisen Repoveden erämaa-alueen tarkastelu saarineen jäi vähäiseksi. Myös Salpausselän eteläpuolisella alueella liikuttiin vain muutamana päivänä. Tarkastelun ulkopuolelle jäivät myös ne arkistossa mainitut kohteet, jotka eivät enää nykyisin sijaitse Valkealan kunnan alueella vaan siitä erotetuissa Kuusankoskella tai Kouvolassa (Poikkeuksena Kouvola Koivisto, tarkastuskertomus. Ao. top. arkistossa). Kohteiden tarkastuksissa ja erityisesti uusien kohteiden löytyessä maanomistajiin pyrittiin ottamaan yhteyttä.

Inventoinnin tuloksena saatiin uutta tietoa kivikautisen asutuksen sijoittumista Valkealassa, mutta rautakausi on yhä lähes tuntematon. Viitteitä myös rautakautisen asutuksen mahdollisuudesta on olemassa, siitepölyanalyysien mukaan viljelyä on ollut jo esihistoriallisena aikana.

Kohteiden luokittelussa on noudatettu muinaisjäänösrekisterin luokittelua: kiinteät muinaisjäänökset 01, tentatiivikohteet 00, irtolöydöt 04, historiallisen ajan kohteet 50 ja luonnonmuodostumat 09.

Muinaisjäänösrekisterin koordinaatistossa tapahtuu muutos vuoden 2003 alusta. Kertomuksessa mainitut kkj:n x ja y koordinaatit muuttuvat ykj:n p ja i koordinaateiksi. Koska Valkeala sijaitsee 3-kaistalla, lukemat eivät tässä tapauksessa muutu. Peruskarttaotteet on kopioitu paperikartoilta ja kohteet merkitty niihin käsin.

VALKEALAN MAASTO

Valkeala sijaitsee Pohjois-Kymenlaaksossa. Sen pinta-ala on 1004 km². Valkeala jakaantuu hyvin erityyppisiin länsi-itä –suuntaisiin vyöhykkeisiin johtuen I ja II Salpausselästä, jotka kulkevat alueen poikki. Lännessä rajana on Kymijoki, joka on toiminut myös valtakunnanrajana sekä monen kansatieteellisen ilmiön rajana.

I Salpausselän eteläpuoli on alavaa savikkoa, vanhaa merenpohjaa, peltoja ja soita on runsaasti. Esihistoriallisia löytöjä tunnetaan vain yksi irtolöytö. Rannankorkeuden perusteella olisi mahdollista löytää Ancyclus transgression aikaisia kohteita.

I Salpausselkä on vanha kulkureitti, jolle nykyisin keskittyy asutusta mm. Kouvolan kaupunki ja liikenneväyliä.

I Salpausselän pohjoispuolella kulkee vesireitti, ns. Valkealan reitti eli Väliväylä, jolle esihistorialliset löydöt selvästi keskittyvät. Väliväylän kautta Saimaan vedet ovat virranneet ennen Kymijoen ja Vuoksen lopullista muotoutumista. Väliväylä on järvien ja jokien muodostama ketju. Sen rannoilla on useita asuinpaikkoja ja irtolöytöpaikkoja.

Salpausselkien välisessä maastossa virtaa toinen pienempi vesireitti, Torasjoki. Se yhtyy Kymijokeen Lintukymin kautta Väliväylää pohjoisempana ja sijaitsee sitä korkeammalla. Maasto on samantapaista peltoa ja suota kuin I Salpausselän eteläpuoli. Ehkä tämäkin alue on jossain vaiheessa ollut samanlainen järviketju kuin Väliväylä nykyisin. Torasjoelta tunnetaan vain yksi irtolöytö.

Selänpään korkeat hiekkakankaat muodostuvat II Salpausselästä. Alueella on suotuisa mikroilmasto ja hyvät viljelymaat. Kyläasutus on vanhaa. Esihistoriallisia löytöjä tunnetaan kuitenkin vain yksi, sekin on hieman epävarma.

Valkealan pohjoisosa II Salpausselän pohjoispuolella on kallioista erämaata. Alueella sijaitsee runsaasti järviä ja Mäntyharjun reitti virtaa Vuohijärvestä etelään päätyen Kymijokeen. Alue tunnetaan Repoveden erämaa-alueesta. Osa alueista on suljettu liikkumiselta puolustusvoimien käyttöön, inventoinnissakaan niitä ei tarkastettu. Vuohijärven-Repoveden alueelta tunnetaan vain kalliomaalauksia, muiden löytöjen puuttuminen voi johtua osittain maankäytön vähäisyydestä. Inventoinnin käytössä ei ollut venettä, joten saaret jäivät tarkastamatta.

Muutama arkistotiedoissa mainittu kohde ei ole nykyisin Valkealan alueella. Ruottulan kivitalta on Kuusankoskea, Koiviston hiekkakuoppa Kouvolaa ja Miehonlinna sijaitsee pääosin Kuusankosken puolella. Valkealan ja Jaalan rajalta on muutama irtolöytö koskipaikoista. Ne on luetteloitu Jaalan puolelle mutta huomioitiin myös Valkealan inventoinnissa. Puolakankoskella ja Siikakoskella tarkastettiin kohteisiin liittyviä alueita (Jaala Siikakoski 163-04-09 ja Jaala Puolakankoski 163-04-0020).

KIRJALLISUUTTA

R. Hamari, T. Miettinen, S. Kepsu 1990: Valkealan historia I

T. Miettinen 1998: Kymenlaakson esihistoriaa. Kymenlaakson maakuntamuseon julkaisuja no 26.

T. Miettinen 2000: Kymenlaakson kalliomaalaukset. Kymenlaakson maakuntamuseon julkaisuja no 27.

Helsingissä 13.12.2002



Johanna Seppä

VALKEALAN KIINTEÄT MUINAISJÄÄNNÖKSET

	<u>Mj-rek. Nro</u>	<u>kohteen nimi</u>	<u>tyyppi</u>	<u>ajoitus</u>	<u>peruskartta</u>	
1.	909 01 0001	Valkeala Verla	kalliomaalaukset	kivikautinen	3114 07 VUOHIJÄRVI	
2.	909 01 0002	Valkeala Löppösen luola	kalliomaalaukset	kivikautinen	3114 11 LUUJÄRVI	
3.	909 01 0003	Valkeala Voikoski	kalliomaalaukset	kivikautinen	3114 09 VOIKOSKI	
4.	909 01 0004	Valkeala Jyrkkävuori	kalliomaalaukset	kivikautinen	3113 11 UTTI	
5.	909 01 0005	Valkeala Lakiasuonvuori	kalliomaalaukset	kivikautinen	3113 11 UTTI	
6.	909 01 0006	Valkeala Käyrälampi	asuinpaikat	kivikautinen	3113 08 KOUVOLA	
7.	909 01 0007	Valkeala Olhavanlampi	kalliomaalaukset	kivikautinen	3114 11 LUUJÄRVI	uusi kohde
8.	909 01 0008	Valkeala Revonkärki	kalliomaalaukset	kivikautinen	3113 11 UTTI	uusi kohde
9.	909 01 0009	Valkeala Jaakonniemi	asuinpaikat	kivikautinen	3113 11 UTTI	uusi kohde
10.	909 01 0010	Valkeala Heikkilänranta	asuinpaikat	kivikautinen	3113 11 UTTI	uusi kohde
11.	909 01 0011	Valkeala Toikankärki	asuinpaikat	kivikautinen	3113 11 UTTI	uusi kohde

LÖYTÖPAIKAT, MAHDOLLISET KIINTEÄT MUINAISJÄÄNNÖKSET

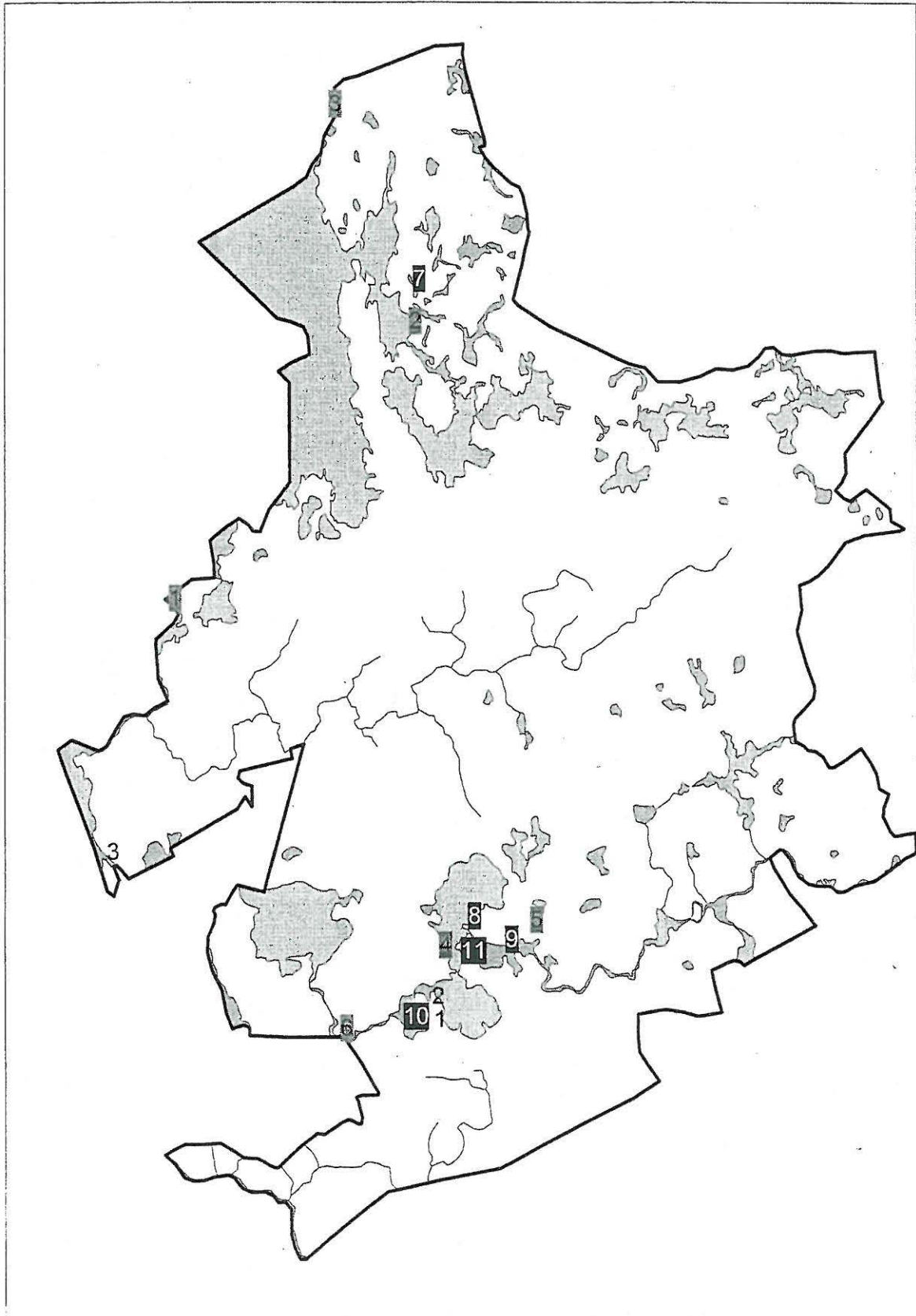
	<u>Mj-rek. Nro</u>	<u>kohteen nimi</u>	<u>tyyppi</u>	<u>ajoitus</u>	<u>peruskartta</u>	
1.	909 00 0001	Valkeala Toukolahti	asuinpaikat?	metallikautinen?	3113 11 UTTI	uusi kohde
2.	909 00 0002	Valkeala Maari	hautaröykkiöt?	esihistoriallinen?	3113 11 UTTI	uusi kohde
3.	909 00 0003	Valkeala Hottinkoski	asuinpaikat?	esihistoriallinen?	3113 06 ORAVALA	uusi kohde

VALKEALAN KIINTEÄT MUINAISJÄÄNNÖKSET PERUSKARTTALEHDITTÄIN

<u>peruskartta</u>	<u>Mj-rek. Nro</u>	<u>kohteen nimi</u>	<u>tyyppi</u>	<u>ajoitus</u>	
3113 08 KOUVOLA	909 01 0006	Valkeala Käyrälampi	asuinpaikat	kivikautinen	
3113 11 UTTI	909 01 0004	Valkeala Jyrkkävuori	kalliomaalaukset	kivikautinen	
3113 11 UTTI	909 01 0005	Valkeala Lakiasuonvuori	kalliomaalaukset	kivikautinen	
3113 11 UTTI	909 01 0008	Valkeala Revonkärki	kalliomaalaukset	kivikautinen	uusi kohde
3113 11 UTTI	909 01 0009	Valkeala Jaakonniemi	asuinpaikat	kivikautinen	uusi kohde
3113 11 UTTI	909 01 0010	Valkeala Heikkilänranta	asuinpaikat	kivikautinen	uusi kohde
3113 11 UTTI	909 01 0011	Valkeala Toikankärki	asuinpaikat	kivikautinen	uusi kohde
3114 07 VUOHIJÄRVI	909 01 0001	Valkeala Verla	kalliomaalaukset	kivikautinen	
3114 09 VOIKOSKI	909 01 0003	Valkeala Voikoski	kalliomaalaukset	kivikautinen	
3114 11 LUUJÄRVI	909 01 0002	Valkeala Löppösen luola	kalliomaalaukset	kivikautinen	
3114 11 LUUJÄRVI	909 01 0007	Valkeala Olhavanlampi	kalliomaalaukset	kivikautinen	uusi kohde

VALKEALAN KIIINTEÄT MUINAISJÄÄNNÖKSET kohdenimet luettelossa

- 1 kiinteät muinaisjäännökset, ennestään tunnetut kohteet
- 2 uusia kohteita
- 3 löytöpaikkoja, mahdollisia kiinteitä kohteita



VALKEALAN IRTOLÖYTÖKOHTEET

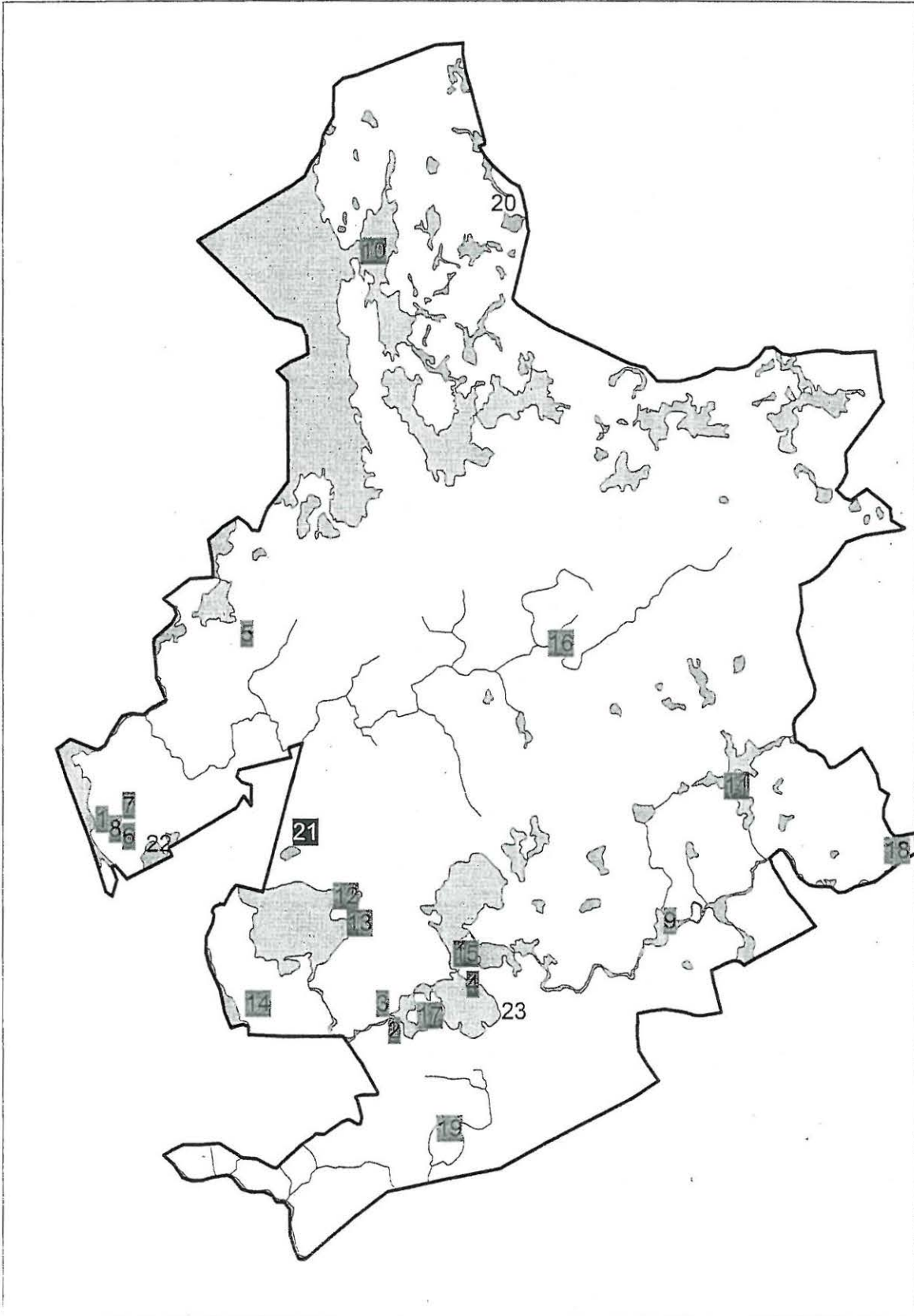
	Mj-rek nro	kohteen nimi	löytölaji	ajoitus	peruskartta	
1.	909 04 0001	Valkeala Tommola	KM 3501:1 tasataltta	kivikautinen	3113 06 ORAVALA	
2.	909 04 0002	Valkeala Korpela	KM 3520:2 kivikirves	kivikautinen	3113 11 UTTI	
3.	909 04 0003	Valkeala Jyräänkoski	KM 3520:3 kourutalalta	kivikautinen	3113 08 KOUVOLA	
4.	909 04 0004	Valkeala Niemi	KM 3520:4 keihäänkärki	kivikautinen	3113 11 UTTI	
5.	909 04 0005	Valkeala Perttola	KM 3520:5 "rautapetkel"	rautakautinen	3114 07 VUOHIJÄRVI	
6.	909 04 0006	Valkeala Pullo	KM 3539:5 tasataltta	kivikautinen	3113 06 ORAVALA	
7.	909 04 0007	Valkeala Seppälä	KM 3539:6 vasarakirves	kivikautinen	3113 06 ORAVALA	
8.	909 04 0008	Valkeala Pekkola	KM 3539:7 kivikirves	kivikautinen	3113 06 ORAVALA	
9.	909 04 0009	Valkeala Aittosaari	KM 7198 rautakirves	rautakautinen	3131 02 KAIPIAINEN	
10.	909 04 0010	Valkeala Korpisaari	KM 7316 nuolenkärki	rautakautinen	3114 08 HILLOSENSALMI	
11.	909 04 0011	Valkeala Majasaari	KM 9758 reikäkivi	kivikautinen	3131 03 INKERILÄ	
12.	909 04 0012	Valkeala Sulkavaistenlahti	KM 11931 reikäkivi	kivikautinen	3113 08 KOUVOLA	
13.	909 04 0013	Valkeala Kolkka	KM 14696 kivikirves	kivikautinen	3113 08 KOUVOLA	
14.	909 04 0014	Valkeala Saarento	KM 14851 kourutalalta	kivikautinen	3113 08 KOUVOLA	
15.	909 04 0015	Valkeala Kiljuniemi	KM 20061 tuluskivi	rautakautinen	3113 11 UTTI	
16.	909 04 0016	Valkeala Vainimo	KM 20271 nuolenkärki	kivikautinen	3114 10 KÄÄPÄLÄ	
17.	909 04 0017	Valkeala Heikkilä	KM 20330 keihäänkärki	rautakautinen	3113 11 UTTI	
18.	909 04 0018	Valkeala Tytärniemi	KM 21962 nuolenkärki	kivikautinen	3131 06 KANNUSKOSKI	
19.	909 04 0019	Valkeala Mäkelä	KM 22797 kourutalalta	kivikautinen	3113 10 SAVERO	
20.	909 04 0020	Valkeala Matalajärvi	KM 31520 kivikirves	kivikautinen	3114 11 LUUJÄRVI	
21.	909 04 0021	Valkeala Hautalanlampi	KM 33439	kivikautinen	3113 09 MULTAMÄKI	uusi kohde
22.	909 04 0022	Valkeala Sompajärvi	Loviisa nro 597	kivikautinen	3113 06 ORAVALA	
23.	909 04 0023	Valkeala Rantoja	ei nro	kivikautinen?	3113 11 UTTI	

VALKEALAN IRTOLÖYTKOHOEET PERUSKARTTALEHDITTÄIN

peruskartta	Mj-rek nro	kohteen nimi	löytölaji	ajoitus	
3113 06 ORAVALA	909 04 0001	Valkeala Tommola	KM 3501:1 tasatalta	kivikautinen	
3113 06 ORAVALA	909 04 0006	Valkeala Pullo	KM 3539:5 tasatalta	kivikautinen	
3113 06 ORAVALA	909 04 0007	Valkeala Seppälä	KM 3539:6 vasarakirves	kivikautinen	
3113 06 ORAVALA	909 04 0008	Valkeala Pekkola	KM 3539:7 kivikirves	kivikautinen	
3113 06 ORAVALA	909 04 0022	Valkeala Sompajärvi	Loviisa nro 597	kivikautinen	
3113 08 KOUVOLA	909 04 0003	Valkeala Jyräänkoski	KM 3520:3 kourutalalta	kivikautinen	
3113 08 KOUVOLA	909 04 0012	Valkeala Sulkavaistenlahti	KM 11931 reikäkivi	kivikautinen	
3113 08 KOUVOLA	909 04 0013	Valkeala Kolkka	KM 14696 kivikirves	kivikautinen	
3113 08 KOUVOLA	909 04 0014	Valkeala Saarento	KM 14851 kourutalalta	kivikautinen	
3113 09 MULTAMÄKI	909 04 0021	Valkeala Hautalanlampi	KM 33439	kivikautinen	uusi kohde
3113 10 SAVERO	909 04 0019	Valkeala Mäkelä	KM 22797 kourutalalta	kivikautinen	
3113 11 UTTI	909 04 0002	Valkeala Korpela	KM 3520:2 kivikirves	kivikautinen	
3113 11 UTTI	909 04 0004	Valkeala Niemi	KM 3520:4 keihäänkärki	kivikautinen	
3113 11 UTTI	909 04 0015	Valkeala Kiljunieni	KM 20061 tuluskivi	rautakautinen	
3113 11 UTTI	909 04 0017	Valkeala Heikkilä	KM 20330 keihäänkärki	rautakautinen	
3113 11 UTTI	909 04 0023	Valkeala Rantoja	ei nro	kivikautinen?	
3114 07 VUOHIJÄRVI	909 04 0005	Valkeala Perttola	KM 3520:5 "rautapetkel"	rautakautinen	
3114 08 HILLOSENSALMI	909 04 0010	Valkeala Korpisaari	KM 7316 nuolenkärki	rautakautinen	
3114 10 KÄÄPÄLÄ	909 04 0016	Valkeala Vainimo	KM 20271 nuolenkärki	kivikautinen	
3114 11 LUUJÄRVI	909 04 0020	Valkeala Matalajärvi	KM 31520 kivikirves	kivikautinen	
3131 02 KAIPAINEN	909 04 0009	Valkeala Aittosaari	KM 7198 rautakirves	rautakautinen	
3131 03 INKERILÄ	909 04 0011	Valkeala Majasaari	KM 9758 reikäkivi	kivikautinen	
3131 06 KANNUSKOSKI	909 04 0018	Valkeala Tytärniemi	KM 21962 nuolenkärki	kivikautinen	

VALKEALAN IRTOLÖYTÖKOHTEET

- 1 irtolöytö, jonka sijainti on jollain tarkkuudella tiedossa
- 2 uusi irtolöytö
- 3 irtolöytö, jonka sijainti on epävarma



INVENTOIDUT HISTORIALLISEN AJAN KOHTEET

	Mj-rek nro	kohteen nimi	tyyppi	peruskartta	
1.	909 50 0002	Valkeala Kustaan kivi	tarinapaikat	3113 09 MULTAMÄKI	
2.	909 50 0003	Valkeala Kinansaari	kalmistot	3114 08 HILLOSENSALMI	
3.	909 01 0012	Valkeala Hansaarenmäki	kivipöydät	3113 09 MULTAMÄKI	uusi kohde
4.	909 01 0013	Valkeala Ahola	röykkiöt	3113 12 TOIKKALA	uusi kohde

Huom! Muinaisjäännösrekisterin kohde 909 50 0001 Valkeala Tyllinkivi on ilmeisesti sama kivi kuin Kustaan kivi.

Linnavuoreksi epäilty Miehonlinna on pääosin Kuusankosken puolella, eikä sillä näkynyt mitään rakenteita. Sitä ei ole luetteloitu Valkealan historiallisen ajan kohteisiin, vaikka se tarkastettiin.

KIINTEÄT MUINAISJÄÄNNÖKSET**1. Valkeala Verla 909 01 0001****PERUSTIEDOT**

Mj-tyyppi	Taide, muistomerkit - kalliomaalaukset
Ajoitus	kivikautinen
Rauhoitusluokka	1
Lukumäärä	1
Peruskartta	3114 07 VUOHIJÄRVI (1997), on merkitty
Koordinaatit	x=6772 75, y=3480 56, z=73
Koordinaattiselite	mj-rekisterin koordinaattitiedot
Maastomerkintä	ei merkintää, opastaulu vastarannalla Jaalan puolella
Pinta-ala	6x1,5 m
Etäisyystieto	Verlan tehdasmuseolta n. 200 m luoteeseen

OMISTAJATIEDOT

Alue/rekisterikylä	Verla/Selänpää
Tila	909-424-0001-0058 Ojaselkä
Omistaja	UPM-Kymmene
Osoite	
Lisätietoja	

ARKISTOTIEDOT

Aikaisemmat tutkimukset ja löydöt	Timo Miettinen 1974
-----------------------------------	---------------------

INVENTOINTI

Aika	Johanna Seppä 17.5.2002
Löydöt	-
Karttaotteet	peruskartta 3114 07 VUOHIJÄRVI 1:20 000
Kuvat	negatiivit 124559, dia 49785

KOHDEKuvaus

Kalliomaalaus Verlan padotun kosken yläpuolella itärannalla suoraan vedestä kohoavassa kallioseinämässä n. 50 cm vedenpinnasta.

TUTKIMUSKERTOMUS**Sijainti ja maasto**

Maalaus sijaitsee keskellä Verlan tehdasmuseoaluetta n. 150 m sillasta länteen pystysuorassa kallioseinämässä. Verlankoskessa kulkee Jaalan ja Valkealan raja. Maalaus sijaitsee Valkealan puolella mutta sitä voi tarkastella Jaalan puolelta rantaa tarkoitusta varten rakennetulta laiturilta. Paikalla on myös opastaulu. Taulu on uusittu 2001. Verlan maalaus sijaitsee vesiväylällä, joka yhdistää Mäntyharjun reitin Kymijokeen. Väylän varrelta, lähinnä koskipaikoista on muutamia irtolöytöjä, mutta asuinpaikat puuttuvat. Sekä Jaalan että Valkealan puolella on useita sopivia niemiä. Jaalan puolella Kokkokalliolla on hiidenkirnu, johon on opastus laiturin ohi kulkevalta tieltä.

Kohteen sijaintia ei mitattu GPS-paikantimella.

Kohteen kuvaus

Suoraan vedestä kohoavassa kallioseinämässä on n. 6x1,6 m alueella punavärillä tehtyjä maaluksia. Niissä on kuvattu ainakin 8 hirveä, 3 ihmishahmoa, kulmaviivakuvio ja tunnistamattomiksi tuhoutuneita kuviota. Maalausta hallitsee vasemmalle eli pohjoiseen suuntautunut hirvijono. Maalaus on Kymenlaakson

merkittävin ja laajin. Maalaus on jo pahoin peittynyt jäkälillä. T. Miettinen puhdisti sen 1975. Verlan kalliomaalauksella tehtiin 28.- 29. 8. 2002 jäkäläpeitteen katselmus mahdollista puhdistusta varten.

Luokitusehdotus

1

Lähilöytöjä

-

Lisätietoja

T. Miettinen 2000: Kymenlaakson kalliomaalaukset.
Kymenlaakson maakuntamuseon julkaisuja no 27



Ote peruskartasta 3114 07 VUOHIJÄRVI 1:20 000 (1997)



Kalliomaalaus, kohde merkitty punaisella x=677275, y=348056, z=73

2. Valkeala Löppösen luola 909 01 0002

PERUSTIEDOT

Mj-tyyppi	Taide, muistomerkit - kalliomaalaukset
Ajoitus	kivikautinen
Rauhoitusluokka	1
Lukumäärä	1
Peruskartta	3114 11 LUUJÄRVI (1998), on merkitty
Koordinaatit	x=6785 19, y=3491 46, z=78-80
Koordinaattiselite	mj-rekisterin koordinaattitiedot
Maastomerkintä	ei merkintää
Pinta-ala	
Etäisyystieto	27 km Valkealan kirkolta pohjoiskoilliseen

OMISTAJATIEDOT

Alue/rekisterikylä	Repovesi/Kinansaari
Tila	909-408-0001-0526 Laurinlahti
Omistaja	Ab Voikoski Oy
Osoite	PL 1, 47900 Vuohijärvi
Lisätietoja	

ARKISTOTIEDOT

Aikaisemmat tutkimukset ja löydöt	P. Sarvas ja J.-P. Taavitsainen tarkastus 1974 T. Miettinen inventointi 1974
-----------------------------------	---

INVENTOINTI

Aika	Johanna Seppä 22.5.2002
Löydöt	-
Karttaotteet	peruskartta 3114 Luujärvi 1:20 000 (1998)
Kuvat	negatiivit 124569, dia 49876

KOHDEKUVAAUS

Kalliomaalaus Repoveden kaakkoislaidalla olevan Ruskiasalmen itärannalla.

TUTKIMUSKERTOMUS

Sijainti ja maasto

Maalaus sijaitsee Löppösen luolaksi kutsutun puoliluolan kalliossa, sileäksi hioutuneella pinnalla, luolan vasemmalla puolella. Ruskiasalmen rannalla kohoava kallio kuuluu Repoveden erämaa-alueeseen ja se on tunnettu retkeilykohde. Sen edessä on venelaituri ja nuotiopaikka, jolla vesibussi poikkeaa. Paikalle pääsee myös retkeilypolkuja myöten (tieltä nro 368 viitoitus Lapinsalmen riippusillalle). Kalliossa on antropomorfisia piirteitä. Repoveden alueella on useita maalauksille sopivia kalliota ja Löppösen luolasta n. 1 km pohjoiseen löytyi uusi kalliomaalaus Olhavanvuoren rantakalliosta. Alue on täynnä pienten järvien muodostamia sokkeloisia vesireittejä. Rannat ovat yleensä louhikkoisia.

Kohteen sijaintia ei mitattu GPS-paikantimella. Valokuvat otettiin Kultalinjan vesibussista.

Kohteen kuvaus

Kohteen löysivät P. Sarvas ja J.-P. Taavitsainen 1974. Maalaus on lähes tuhoutunut. Jäljellä on punertavia kohtia kalliossa niemen kärjestä puoliluolaan ulottuvalla vyöhykkeellä. Tutkijat ovat tunnistaneet niissä kämmenen, hirven ja ihmisen hahmoja. Kalliossa on myös nykyaikaisia maalauksia ja kaiveruksia. Maalaus sijaitsee n. 2,3 m järven pinnasta.

Luokitusehdotus

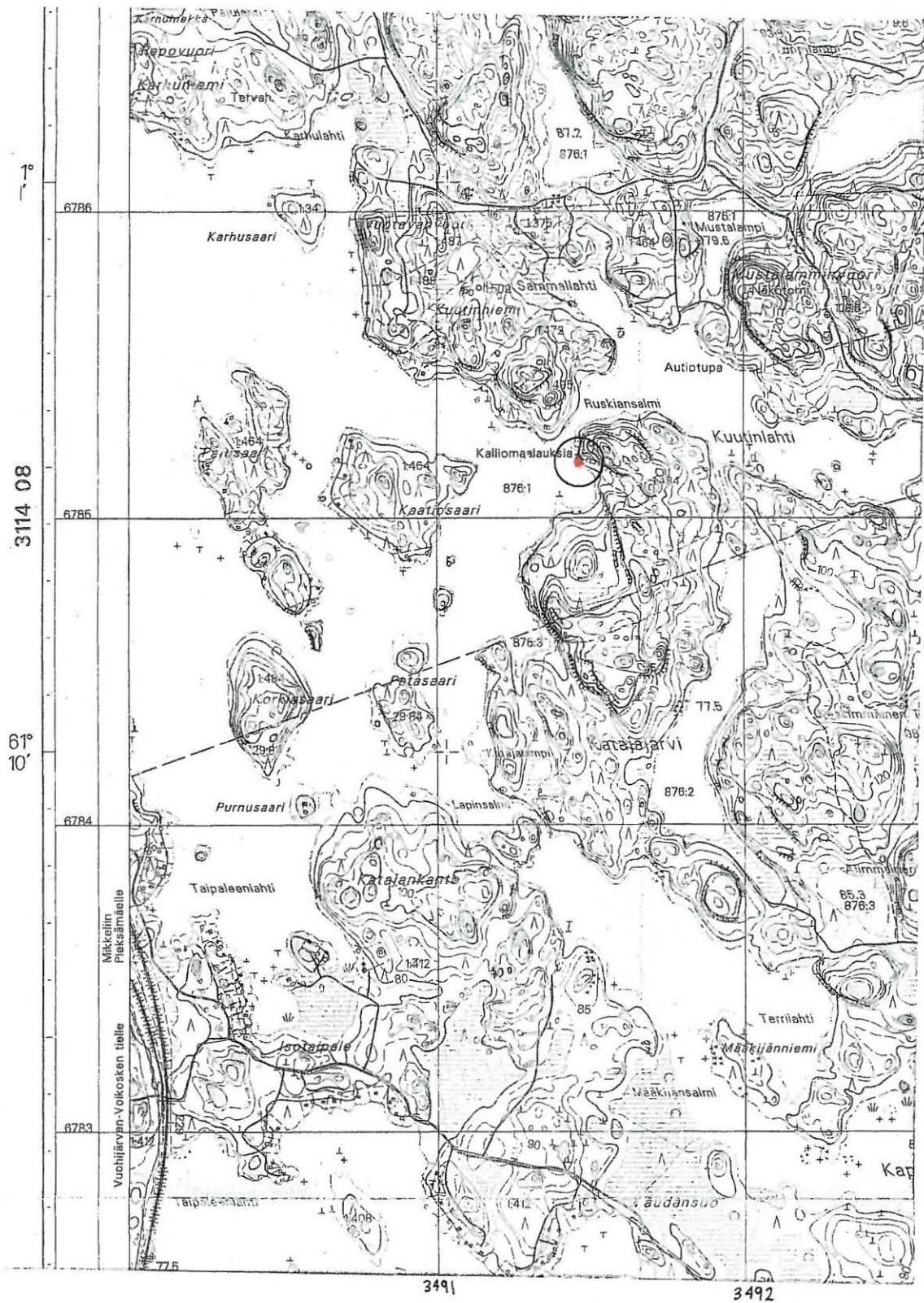
1

Lähilöytöjä

Olhavanlampi 909 01 0007

Lisätietoja

T. Miettinen 2000: Kymenlaakson kalliomaalaukset.
Kymenlaakson maakuntamuseon julkaisuja no 27.



Ote peruskartasta 3114 11 LUUJÄRVI 1:20 000 (1998)

○ Kalliomaalaus, kohde merkitty punaisella x=678519, y=349146, z=78-80

3. Valkeala Voikoski 909 01 0003

PERUSTIEDOT

Mj-tyyppi	Taide, muistomerkit - kalliomaalaukset
Ajoitus	kivikautinen
Rauhoitusluokka	1
Lukumäärä	1
Peruskartta	3114 09 VOIKOSKI , on merkitty
Koordinaatit	x=6794 36, y=3488 03, z=80-82
Koordinaattiselite	mj-rekisterin koordinaattitiedot
Maastomerkintä	ei merkintää
Pinta-ala	
Etäisyystieto	35,5 km Valkealan kirkolta pohjoiseen

OMISTAJATIEDOT

Alue/rekisterikylä	Voikoski/Kinansaari
Tila	909-408-0009-0010 Voikoski
Omistaja	UPM-Kymmene
Osoite	
Lisätietoja	

ARKISTOTIEDOT

Aikaisemmat tutkimukset ja löydöt	Timo Miettinen tarkastus 1977
-----------------------------------	-------------------------------

INVENTOINTI

Aika	Johanna Seppä 22.5.2002
Löydöt	-
Karttaotteet	peruskartta 3114 09 VOIKOSKI 1:20 000
Kuvat	negatiivit 124568

KOHDEKUVAUS

Kalliomaalaus Sarkaveden eteläpäässä Voikosken niskalla.

TUTKIMUSKERTOMUS**Sijainti ja maasto**

Maalaus sijaitsee Valkealan pohjoispäässä lähellä Mäntyharjun rajaa Voikosken itärannalla voimalaitospadon yläpuolella. Paikalla louhikkoinen seinämä laskee veteen. Maalauksen edustalla on kaistale maata ja soistunut lahdelmä. Maalaus sijaitsee tyypillisesti vesireitin varrella. Voikosken kautta Mäntyharjun reitin vedet laskevat Vuohijärveen. Maalauksen pohjoispuolella kohoaa hiekkainen Kasakkaharju, jonka hiekkakuoppia inventoinnissa myös tarkastettiin. Ajo-ohje: tie 368 Voikoskelle, Nurmaantie vasemmalle, muutaman kymmenen metrin päässä Kasakkaharjuntie oikealle, tien laitaan voi jättää auton. Rantaan pääsee notkelmaa Nurmaantien viera.

Kohde mitattiin myös GPS-paikantimella, mutta katveesta johtuen tulos oli epätarkka.

Kohteen kuvaus

Maalaus sijaitsee kallion siinä osassa, joka on lähimpänä rantaa, kapean maakaistaleen kohdalla. Tasaisessa seinämässä on punaväriä n. 3,5 m levyisellä alueella kallion alaosassa. Maalaus erottuu heikosti, mutta maalaukskohtia näyttää joskus puhdistetun. Parhaiten erottuvat kaksi ihmishahmoa ja venekuvio. Soistuneen lahdelman rannan puolella oli majavanpesän jäännökset.

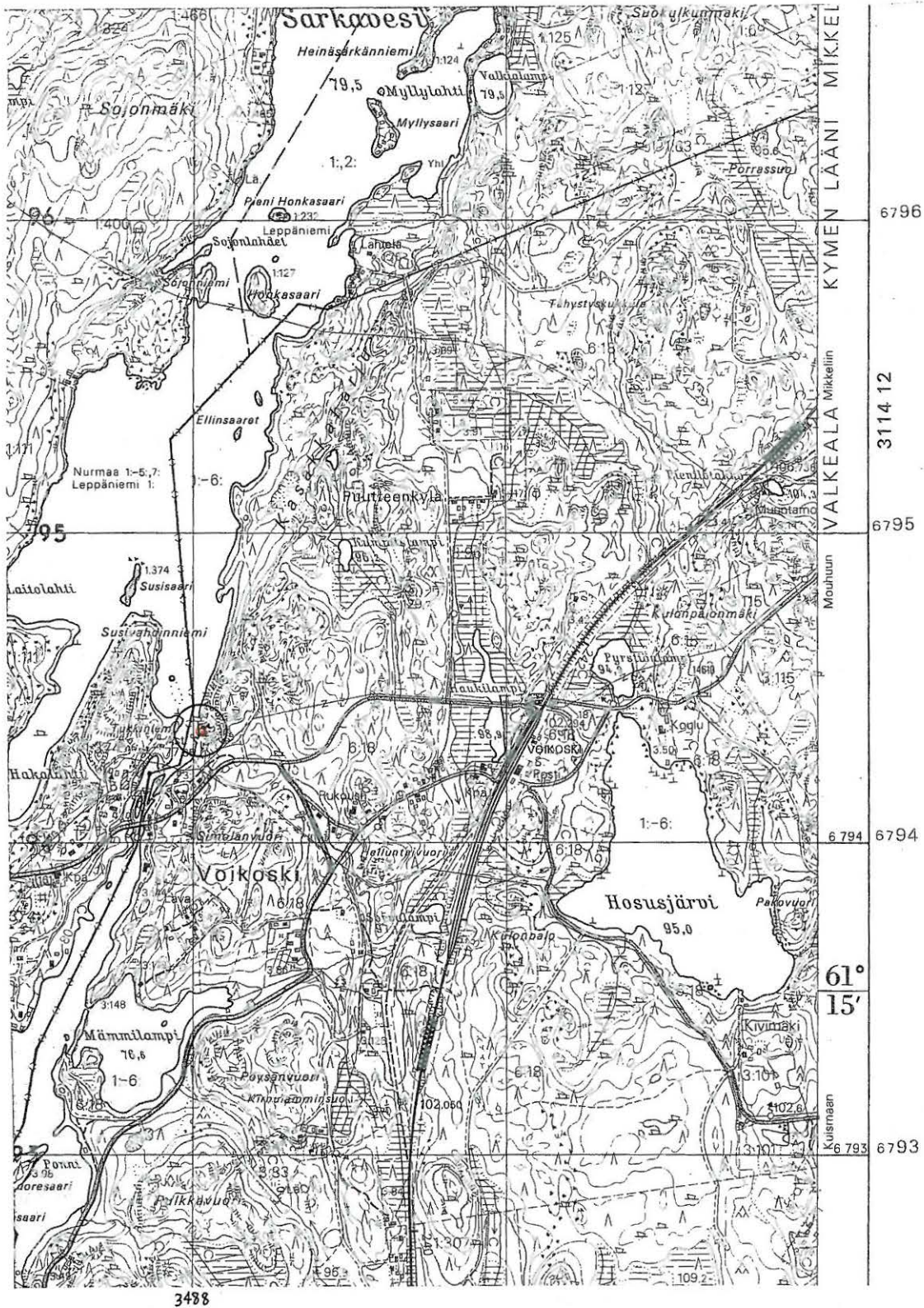
Luokitusehdotus

1

Lähilöytöjä

Lisätietoja

T. Miettinen 2000: Kymenlaakson kalliomaalaukset.
Kymenlaakson maakuntamuseon julkaisuja no 27.



4. Valkeala Jyrkkävuori 909 01 0004

PERUSTIEDOT

Mj-tyyppi	Taide, muistomerkit - kalliomaalaukset
Ajoitus	kivikautinen
Rauhoitusluokka	1
Lukumäärä	1
Peruskartta	3113 11 UTTI (1994), on merkitty
Koordinaatit	x=6758 04, y=3492 49, z=63,5-65
Koordinaattiselite	mj-rekisterin koordinaattitiedot
Maastomerkintä	ei merkintää
Pinta-ala	pituus 11 m
Etäisyystieto	3,5 km Valkealan kirkosta itäkaakkoon

OMISTAJATIEDOT

Alue/rekisterikylä	Puhjo/Valkeala
Tila	909-429-0002-1220 Valkealan kartano
Omistaja	Laina ja K. Lampinen perik.
Osoite	Kartanontie 48, 45370 Valkeala
Lisätietoja	Maanomistustiedot muuttuneet. Valkealan kunta on myynyt osuutensa alueesta.

ARKISTOTIEDOT

Aikaisemmat tutkimukset ja löydöt	Timo Miettinen tarkastus 1984
-----------------------------------	-------------------------------

INVENTOINTI

Aika	Johanna Seppä 13.5.2002
Löydöt	-
Karttaotteet	peruskartta 3113 11 UTTI 1:20 000 (1994)
Kuvat	negatiivit 124547

KOHDEKUVAUS

Kalliomaalaus Rapojärven lounaisrannalla Jyrkkävuoren seinämässä.

TUTKIMUSKERTOMUS

Sijainti ja maasto

Maalaus sijaitsee Puhjonrannan kurssikeskuksen rantasaunasta n. 150 m pohjoiseen. Maalaukselle vie polku rantaa pitkin. Paikalla Jyrkkävuoren kallioseinästä laskeutuu lähelle järven rantaa. Paikka on helposti tunnistettavissa pystysuorasta kalliosta ja kallion edustalla olevasta alavasta rantatasanteesta. Jyrkkävuori sijaitsee ns. Väliväylän vesireitin varrella Rapojärven eteläpäässä, josta vedet virtaavat Haukkajärveen. Lähistöltä on useita irtolöytökohteita ja myös muutamia asuinpaikkoja. Kurssikeskukselle on viitoitus tieltä no 15 Valkealan kirkonkylän kohdalta Puhjontielle.

Kohde mitattiin GPS-paikantimella mutta katveesta johtuen tulos oli epätarkka.

Kohteen kuvaus

Maalauksessa on kuvioita ja väriäikkiä kaikkiaan 11 m matkalla, mutta vain muutamat kuviot ovat tunnistettavissa. Parhaiten erottuvat kolme ihmishahmoa ja kaksi hirveä. Kallio on epätasainen ja jäkäläinen. Maalaukset ovat alhaalla, vain 1,5 m vedenpinnasta.

Luokitusehdotus

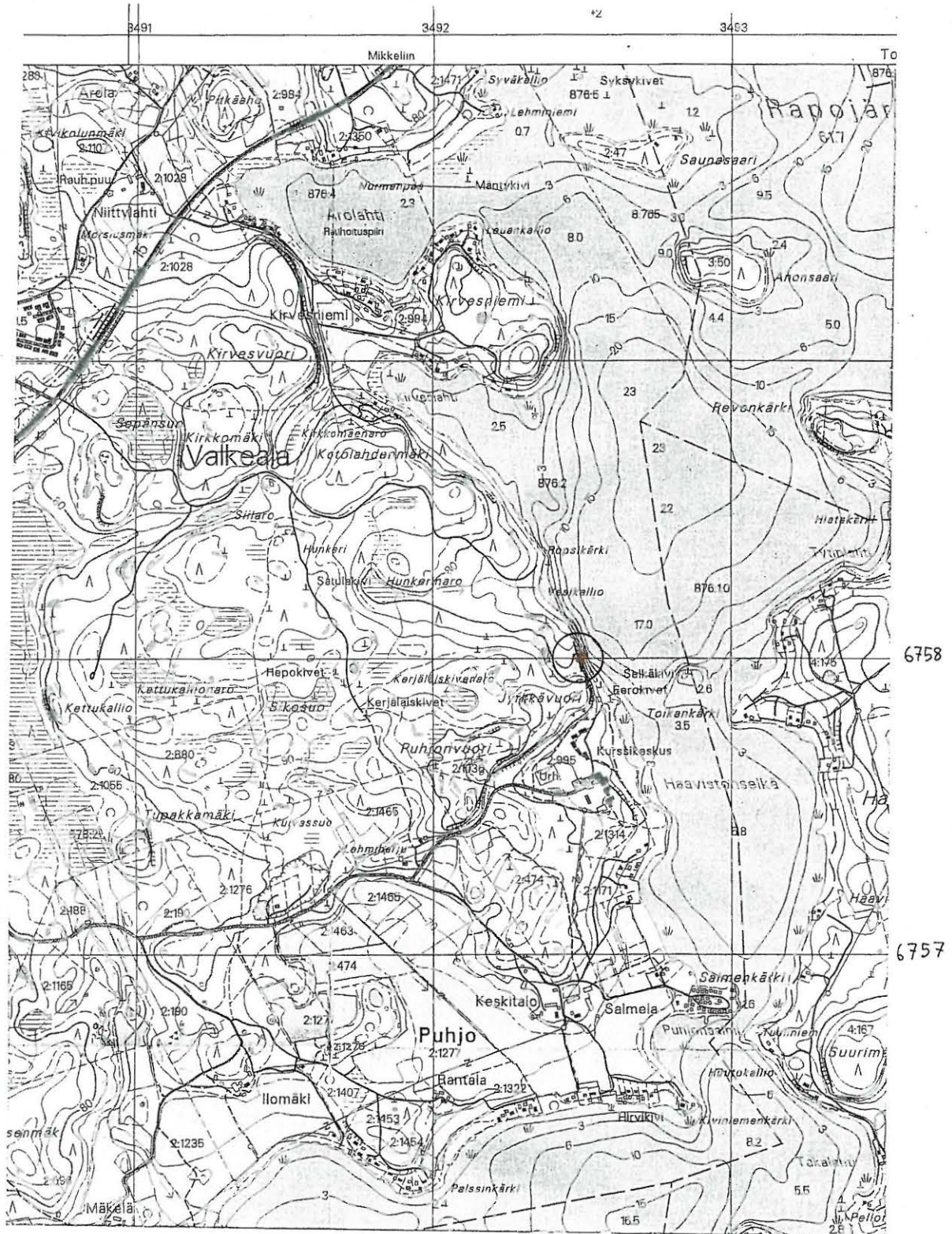
1

Lähilöytöjä

Toikankärki 909 01 0011, Revonkärki 909 01 0008

Lisätietoja

T. Miettinen 2000: Kymenlaakson kalliomaalaukset.
Kymenlaakson maakuntamuseon julkaisuja no 27.



Ote peruskartasta 3113 11 UTTI 1:20 000 (1994)



Kalliomaalaus, kohde merkitty punaisella $x=675804$, $y=349249$, $z=63,5-65$

5. Valkeala Lakiasuonvuori 909 01 0005

PERUSTIEDOT

Mj-tyyppi	Taide, muistomerkit - kalliomaalaukset
Ajoitus	kivikautinen
Rauhoitusluokka	1
Lukumäärä	1
Peruskartta	3113 11 UTTI (1994), ei merkitty
Koordinaatit	x=6758 97, y=3496 64, z=65-66
Koordinaattiselite	mj-rekisterin koordinaattitiedot
Maastomerkintä	ei merkintää
Pinta-ala	kaksi maalauskenttää 20 m välein
Etäisyystieto	7,5 km Valkealan kirkosta itään

OMISTAJATIEDOT

Alue/rekisterikylä	Kepsu/Skipparila
Tila	909-409-0002-0078 Vuorela
Omistaja	Horppu Raija Marjatta
Osoite	Inkerlöntie 52, 46430 Tirva
Tila	909-409-0002-0101 Mikkola
Omistaja	Kepsu Kari
Osoite	Kipparilantie 386, 45410 Utti
Lisätietoja	Maalauksen paikkeilla on usean tilan ja rekisterikylän raja. Rajat eivät olleet näkyvissä maastossa, joten omistustiedot ovat epävarmat. Peruskartasta on vaikea arvioida maalauksen tarkkaa sijaintia, mutta vaikuttaa siltä, että maalauskentät sijaitsivat eri tilojen alueella.

ARKISTOTIEDOT

Aikaisemmat tutkimukset ja löydöt	Timo Miettinen tarkastus 1985
-----------------------------------	-------------------------------

INVENTOINTI

Aika	Johanna Seppä 14.5.2002
Löydöt	-
Karttaotteet	peruskartta 3113 11 UTTI 1:20 000 (1994)
Kuvat	negatiivit 124549-124550

KOHDEKUVAUS

Kalliomaalaus Lakiasuonvuoren koillisseinämässä Kepsunjärven koillispuolella.

TUTKIMUSKERTOMUS**Sijainti ja maasto**

Maalaus sijaitsee Koipasta Lakiasuon kautta Kepsunjärveen laskevan Vetelojan varressa. Kallio ei sijaitse nykyisin rannassa, vaan sen edustalla on suota ja kuusikko. Paikalla on ehkä ollut jokin Suur-Saimaan vesien lyhytaikainen Väliväylään liittyvä kulku-uoma. Inventoinnissa löytyi muutamia uusia asuinpaikkoja nykyisen Väliväylän varresta, mutta Lakiasuonvuoren kalliomaalaus todistaa, että muinaisjäännöksiä olisi mahdollista löytää muualtakin. Kepsunjärveen päättyvä järvien muodostama ketju ja Väliväylä jatkuu sen jälkeen ylävirtaan päin jokena Salpausselän pohjoislaitaa seuraillen. Ajo-ohje: parhaiten maalauksen tavoittaa Kipparilan suunnasta Kipparilantieltä. Kepsun jälkeen tie tekee jyrkän mutkan vasempaan ja ylittää Vetelojan, tässä kääntyy metsätie oikealle (Koipiantie, ei viittaa. Seuraava risteys vasempaan Lomakylänkuja). Pysäköintimahdollisuus heti tien alussa. Kalliomaalauksen kohdalla ei ole kääntöpaikkaa, mutta kuivana aikana Koipiantie

voi olla ajokuntoinen läpi asti. Maalaus sijaitsee n 500 m päässä tien alusta lähellä laajan seinämän luoteispäätä. Tieltä poikkeaa polku vasempaan juuri ennen ojan ylitystä ja johtaa kallioseinämän viereen.

Kallion edustalta mitattiin sijainti GPS-paikantimella, tulos oli jokseenkin epätarkka katveisen maaston takia. X=6758992, y=3496661

Kohteen kuvaus

Maalaus koostuu kahdesta osasta. Eteläisempi muodostuu yhdestä suuresta kokonaan väritetystä hirvestä ja on heikosti havaittavissa ja onkin löytynyt vasta myöhemmin. Se erottuu pyöreästi ulkonevasta kallioista puhdistettuna kohtana. Siitä n. 20 m pohjoiseen on toinen kuvaryhmä, jossa esiintyy hirvi ja ihmishahmo sekä tunnistamaton kuvio. Kalliojuonne jakaa kuvakentän kahtia ja sen avulla oikea kohta kalliossa on helppo tunnistaa.

Luokitusehdotus

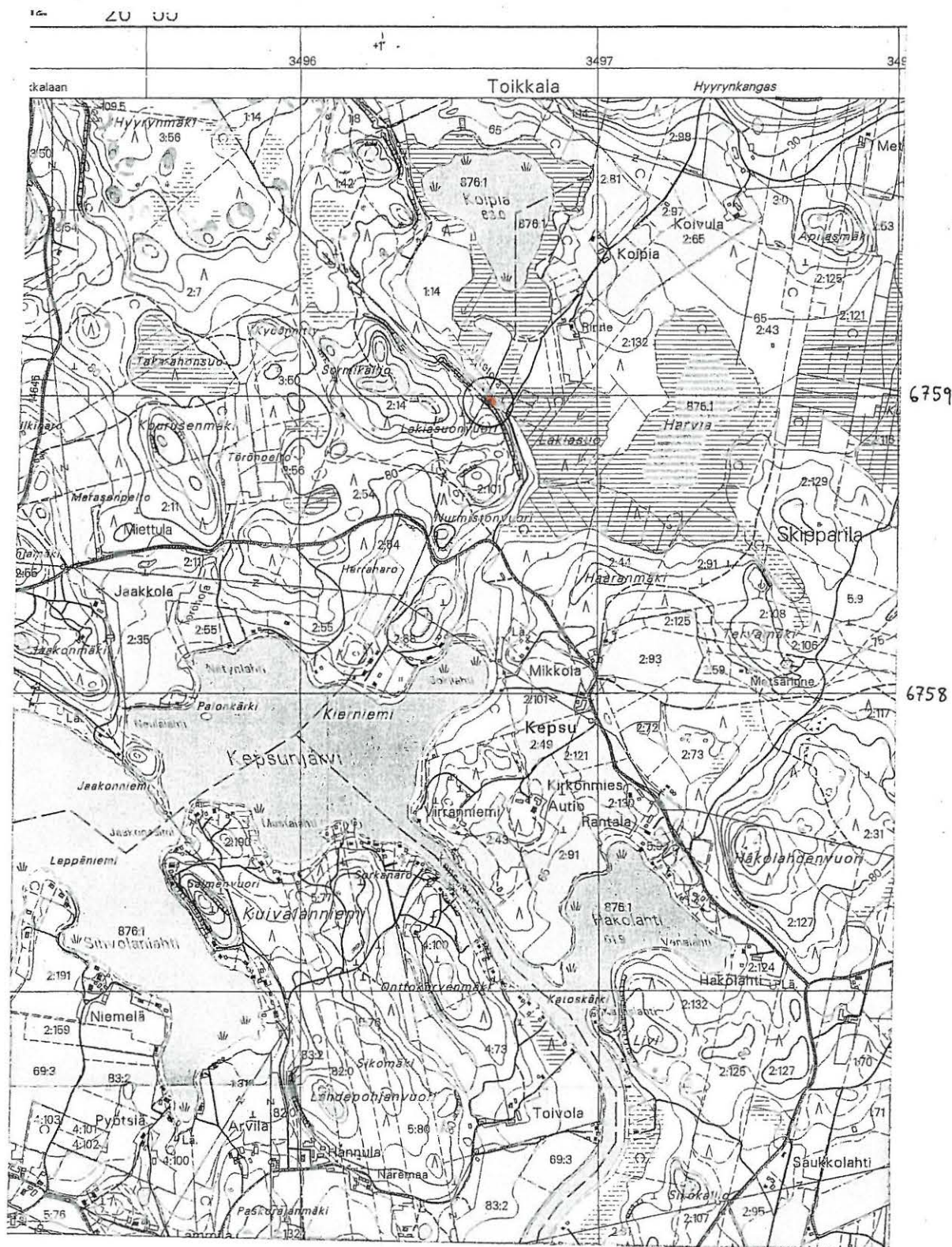
1

Lähilöytöjä

Jaakonniemi 909 01 0009

Lisätietoja

Timo Miettinen 2000: Kymenlaakson kalliomaalaukset. Kymenlaakson maakuntamuseon julkaisuja no 27.



Ote peruskartasta 3113 11 UTTI 1:20 000 (1994)



Kalliomaalaus, kohde merkitty punaisella x=675897, y=349664, z=65-66

6. Valkeala Käyrälampi 909 01 0006

PERUSTIEDOT

Mj-tyyppi	Asuinpaikat
Ajoitus	kivikautinen
Rauhoitusluokka	2
Lukumäärä	1
Peruskartta	3113 08 KOUVOLA (1994), ei merkitty
Koordinaatit	Xgps=6754156, Ygps=3488139, z=64-67
Koordinaattiselite	Sijainti mitattu tieltä kaivausalue I:n kohdalta
Maastomerkintä	ei merkintää
Pinta-ala	30x60 m
Etäisyystieto	4,7 km Valkealan kirkolta etelälounaaseen

OMISTAJATIEDOT

Alue/rekisterikylä	Käyrälampi/Jokela
Tila	909-406-0001-0134 Lemanko
Omistaja	Raimo Seppälä
Osoite	Kotitie 1, 45360 Valkeala
Tila	909-406-0001-0135 Seppälä
Omistaja	Arto Seppälä
Osoite	Heparontie 173, 45360 Valkeala
Lisätietoja	Tilatiedot muuttuneet, tila on jaettu.

ARKISTOTIEDOT

Aikaisemmat tutkimukset ja löydöt	Timo Miettinen tarkastus1985, kaivaus 1987, löydöt KM24640
-----------------------------------	--

INVENTOINTI

Aika	Johanna Seppä 13.5.2002
Löydöt	ei otettu talteen, katso kuvaus
Karttaotteet	peruskartta 3113 08 KOUVOLA 1:20 000 (1994)
Kuvat	negatiivit 124543, dia 49787

KOHDEKUVAUS

Kivikautinen asuinpaikka rantaterassilla Käyrälammen koillisrannalla.

TUTKIMUSKERTOMUS**Sijainti ja maasto**

Asuinpaikka sijaitsee Väliväylän varressa, Käyrälammen koillisrannalla moreeniharjanteella Immastenskosken suulla. Väliväylä jatkuu edelleen Käyräjokea myöten Lappalanjärveen ja siitä Kymijokeen. Käyrälampi sijoittuu aivan Salpausselän pohjoiskupeeseen. Ajo-ohje: tieltä 15 Jokelan kohdalta Valkealan sairaalan suuntaan. Alueella on runsaasti uudisrakentamista. Ponnintietä Käyrälammen rantaa kohdin (ajokielto). Asuinpaikka sijaitsee mökkiteiden risteyksessä, Ponnintie 53 ja 54. Kaivauskertomuksessa mainittu lato on purettu. Kaivausalue ja hiekkakuoppa tien laidassa on vielä havaittavissa. Asuinpaikan kaakkoispuolella rannassa on pieni pelto.

Asuinpaikan sijainti mitattiin GPS-paikantimella.

Kohteen kuvaus

Asuinpaikka sijaitsee rantatörmällä n. 65 m mpy korkeudella n. 80 m rannasta. Inventoinnissa vuoden 1987 kaivausalue erottui heikosti tien laidassa, hiekkakuoppa oli täytetty kannoilla ja risuilla. Tien pinnasta löytyi kvartssia ja hiekkakuopan reunoilta palanutta luuta. Löydöt jätettiin paikalleen. Kaivauksissa oli

määritelty asuinpaikan laajuus. Se ulottuu n. 20 m tien haarasta länteen ja 35 m itään. Kaivauslöytöinä paikalta on saatu kvartssia ja palanutta luuta, ei ajoittavia löytöjä. Timo Miettisen mukaan asuinpaikka ajoittuu kampakeraamiseen aikaan sijaintinsa perustella. Alavalla rantapellolla ei inventoinnissakaan havaittu mitään löytöjä. Asuinpaikan alue on säilynyt samassa tilassa, mutta Ponnintien ja Lemangon pellot pohjois- ja itäpuolella eivät ole enää viljelyksessä.

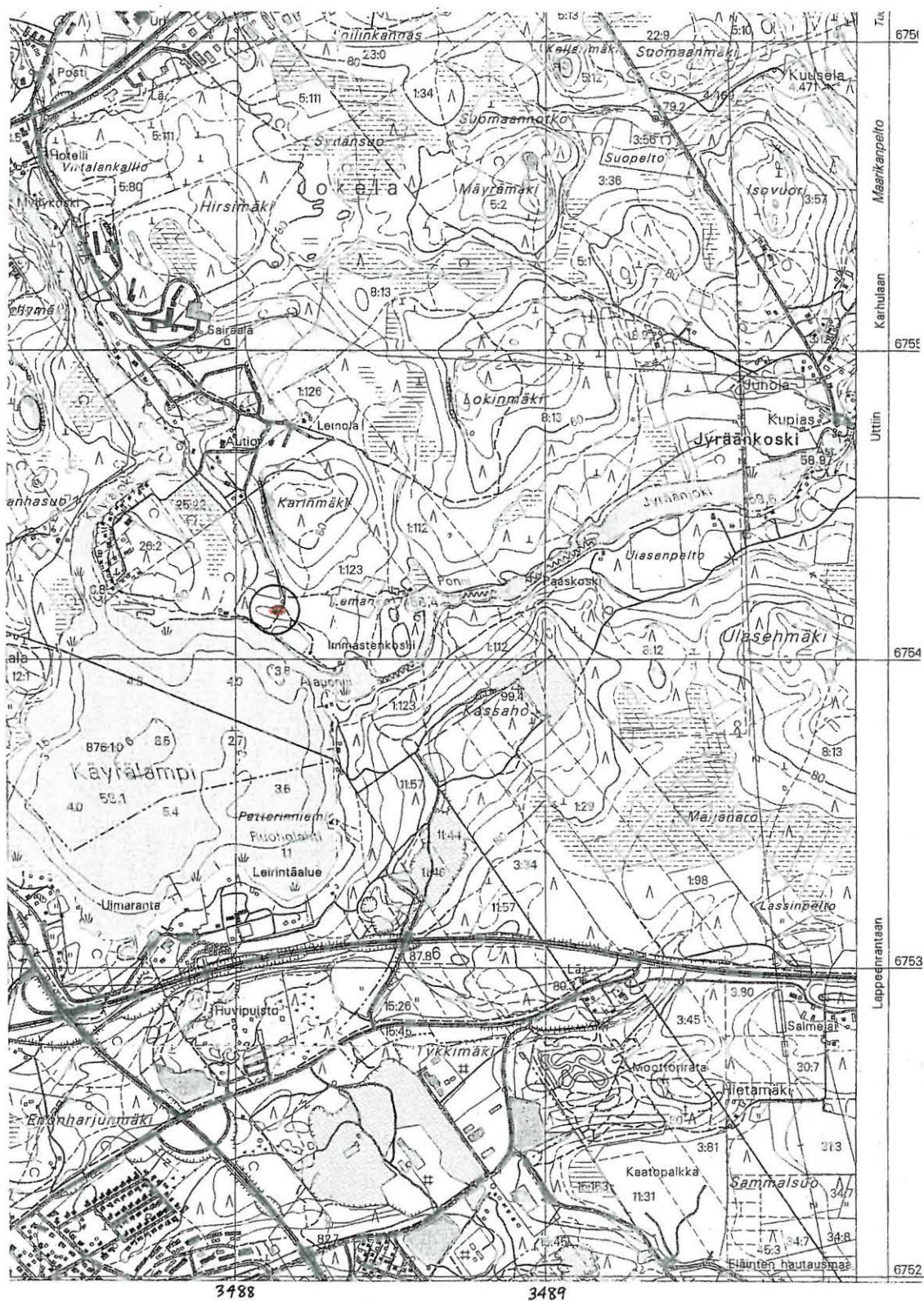
Luokitusehdotus

2

Lähilöytöjä

Saarento 909 04 0014

Lisätietoja



Ote peruskartasta 3113 08 KOUVOLA 1:20 000 (1994)

○ Kivikautinen asuinpaikka, kohde merkitty punaisella Xgps=6754156, Ygps=3488139, z=64-67

7. Valkeala Olhavanlampi 909 01 0007 UUSI KOHDE

PERUSTIEDOT

Mj-tyyppi	Taide, muistomerkit - kalliomaalaukset
Ajoitus	kivikautinen
Rauhoitusluokka	1
Lukumäärä	1
Peruskartta	3114 11 LUUJÄRVI (1998), ei merkitty
Koordinaatit	Xgps=6786353, Ygps=3491454, z=n. 89
Koordinaattiselite	sijainti mitattu GPS-paikantimella veneestä kallion edustalta.
Maastomerkintä	ei merkintää
Pinta-ala	20x20 cm
Etäisyystieto	28 km Valkealan kirkolta pohjoiskoilliseen

OMISTAJATIEDOT

Alue/rekisterikylä	Repovesi/Kinansaari
Tila	909-408-0009-0006
Omistaja	UPM-Kymmene
Osoite	
Lisätietoja	

ARKISTOTIEDOT

Aikaisemmat tutkimukset ja löydöt	Tarkastus Timo Miettinen 2001 (ei kert.), uusi kohde
-----------------------------------	--

INVENTOINTI

Aika	Johanna Seppä 27.5.2002
Löydöt	-
Karttaotteet	peruskartta 3114 11 LUUJÄRVI 1:20 000 (1998)
Kuvat	negatiivit 124578, dia 49788

KOHDEKUVAUS

punamultaläikkä Olhavanvuoren seinämässä

TUTKIMUSKERTOMUS

Sijainti ja maasto

Jylhä Olhavanvuori sijaitsee Repoveden erämaa-alueella. Vuoren korkeat pystysuorat seinämät laskevat kapeaan Olhavanlampeen. Seinämää käytetään kalliokiipeilyyn ja alue on retkeilykäytössä. Vuorelle on opastettuja reittejä. Kallion eteläpäässä on kiipeilijöiden yleisessä käytössä olevia veneitä. Maalauksen näkee vain vesiltä. Repoveden alue koostuu kallioisesta erämaasta ja kapeista mutkittelevista vesireiteistä. Alueesta on suunniteltu luonnonpuistoa. Itäosastaan alue on Puolustusvoimien käytössä. Ajo-ohje: Olhavanlammelle on opastus, tie 369-Hevosojantie-Kivisilmäntie. Pysäköintialue Olhavanlammen eteläpäässä.

Kohteen kuvaus

Punamultaläikkä sijaitsee kalliokiipeilyyn käytetyn seinämän pohjoispäässä kohdassa, jossa kallio tekee jyrkän kulman. Kyseessä on lammen eteläisin kallioseinämä, kiipeilyseinämän alapuolella on kallioluoto. Tästä parikymmentä metriä pohjoiseen kalliossa on jyrkkä kulma sisäänpäin. Punamultaläikkä erottuu melko heikosti n. kahden metrin korkeudella veden pinnasta kallion kulmassa. Löytäjän mukaan se on vasemman kämmenen kuva. Maalauksen on löytänyt Juha Jetsu (Kangaspolku 56, Valkeala) talvella 2001 ja Timo Miettinen on käynyt myös toteamassa kohteen. Ilmeisesti tätä kohtaa kallioseinämästä ei käytetä kiipeilyyn. Kiipeilijät ovat

kiinnittäneen turvaköysiään muualle kallioon, joten tarkkailu on tarpeen.

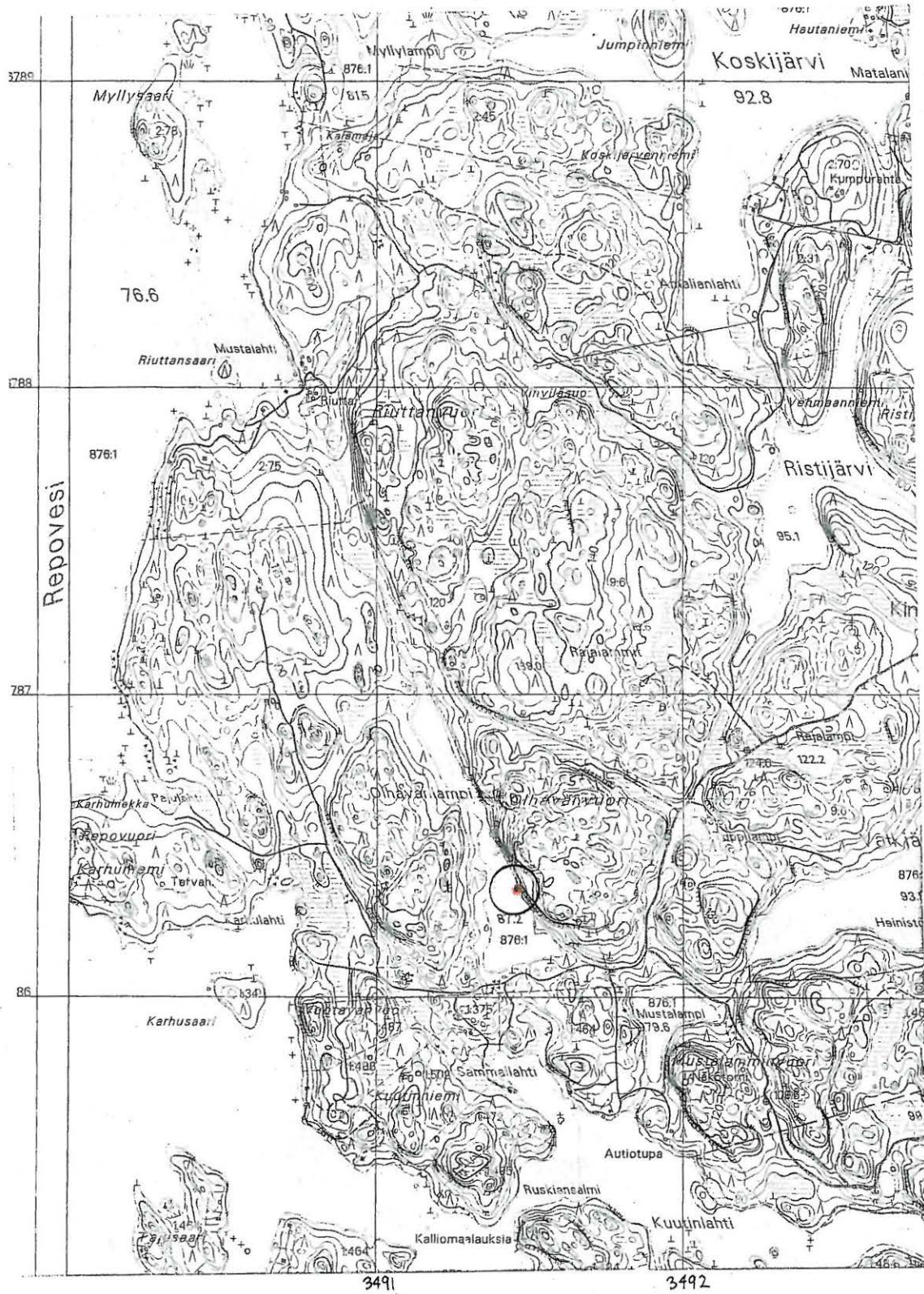
Luokitusehdotus

1

Lähilöytöjä

Löppösen luola 909 01 0002

Lisätietoja



Ote peruskartasta 3114 11 LUUJÄRVI 1:20 000 (1998)

○ Kalliomaa, kohde merkitty punaisella Xgps=6786353, Ygps=3491454, z= n. 89

8. Valkeala Revonkärki 909 01 0008

UUSI KOHDE

PERUSTIEDOT

Mj-tyyppi	Taide, muistomerkit - kalliomaalaukset
Ajoitus	kivikautinen
Rauhoitusluokka	1
Lukumäärä	1
Peruskartta	3113 11 UTTI (1994), ei merkitty
Koordinaatit	Xgps=6758712, Ygps=3493325, z=n. 63
Koordinaattiselite	sijainti mitattu kalliolta maalauksen edustalta
Maastomerkintä	ei merkintää
Pinta-ala	1x2 m
Etäisyystieto	4 km Valkealan kirkolta länteen

OMISTAJATIEDOT

Alue/rekisterikylä	Revonkärki/Miettula
Tila	909-415-0003-0037 Sähköniemi
Omistaja	Kymenlaakson sähkö oy
Osoite	PL 9, 47201 Elimäki
Lisätietoja	

ARKISTOTIEDOT

Aikaisemmat tutkimukset ja löydöt	Timo Miettinen tarkastus ?, uusi kohde
-----------------------------------	--

INVENTOINTI

Aika	Johanna Seppä 23.5.2002
Löydöt	-
Karttaotteet	peruskartta 3113 11 UTTI 1:20 000 (1994)
Kuvat	negatiivit 124572-124573, diat 49789-49790

KOHDEKUVAUS

punavärillä maalattu kalliosyvennys Revonkärjen etelärannalla

TUTKIMUSKERTOMUSSijainti ja maasto

Maalaus sijaitsee Miettulassa Rapojärven rannalla paikassa, johon Väliväylän reitti laskee Tarhajärvestä. Revonkärki on kallioinen niemi, jossa on muutamia kesämökkejä. Jyrkin kallioseinämä on niemen eteläreunassa. Kallion edustalla on kulkukelpoinen tasanne. Erikoiseksi paikan tekee se, että Jyrkkävuoren kalliomaalaus sijaitsee järven vastarannalla ja niemestä etelään Toikankärjestä havaittiin merkkejä asuinpaikasta. Ajo-ohje: vt 15 tai 6 Kipparilantielle - Miettulantie. Maalaukselle pääsee helposti ajamalla Revonkärjen päähän poliisien mökille, josta rantasaunan ohi pääsee kallion reunaan maalauspaikalle. Maalaus sijaitsee kallion seinämässä sillä kohdin missä tasanne päättyy kallion kulman takana eikä reunaa pysty enää kulkemaan. Sen jälkeen kallio laskee veteen. Niemen eteläranta Miettulanvirralla on alavaa kosteaa metsää ja rantatörmä on selvä. Myös Miettulan pelloilla on useita rantaterasseja.

Kohteen kuvaus

Kalliossa on vaakasuora lohkeamasta muodostunut komero, 1x2 m lippamainen syvennys, jonka sisäseinät ovat voimakkaan punaiset. Erityisesti vasen lyhyt seinä on selvästi maalattu. Väri ei vaikuta luonnon aiheuttamalta värjäytymältä. Läheisessä kallion kulmauksessa olevassa halkeamassa oli poltettu nuotiota ja se oli noennut kalliota. Kyseinen "komerokin" oli lähiasukkaiden tiedossa, lapset ovat siellä kiipeilleet. Kallio

näyttää kuuluvan poliisien mökin pihapiirin, joten maalauksen alueella oleskellaan. Timo Miettisen mukaan maalattu seinämä on todennäköisesti esihistoriallinen ja liittyy Jyrkkävuoren kalliomaalaukseen.

Luokitusehdotus

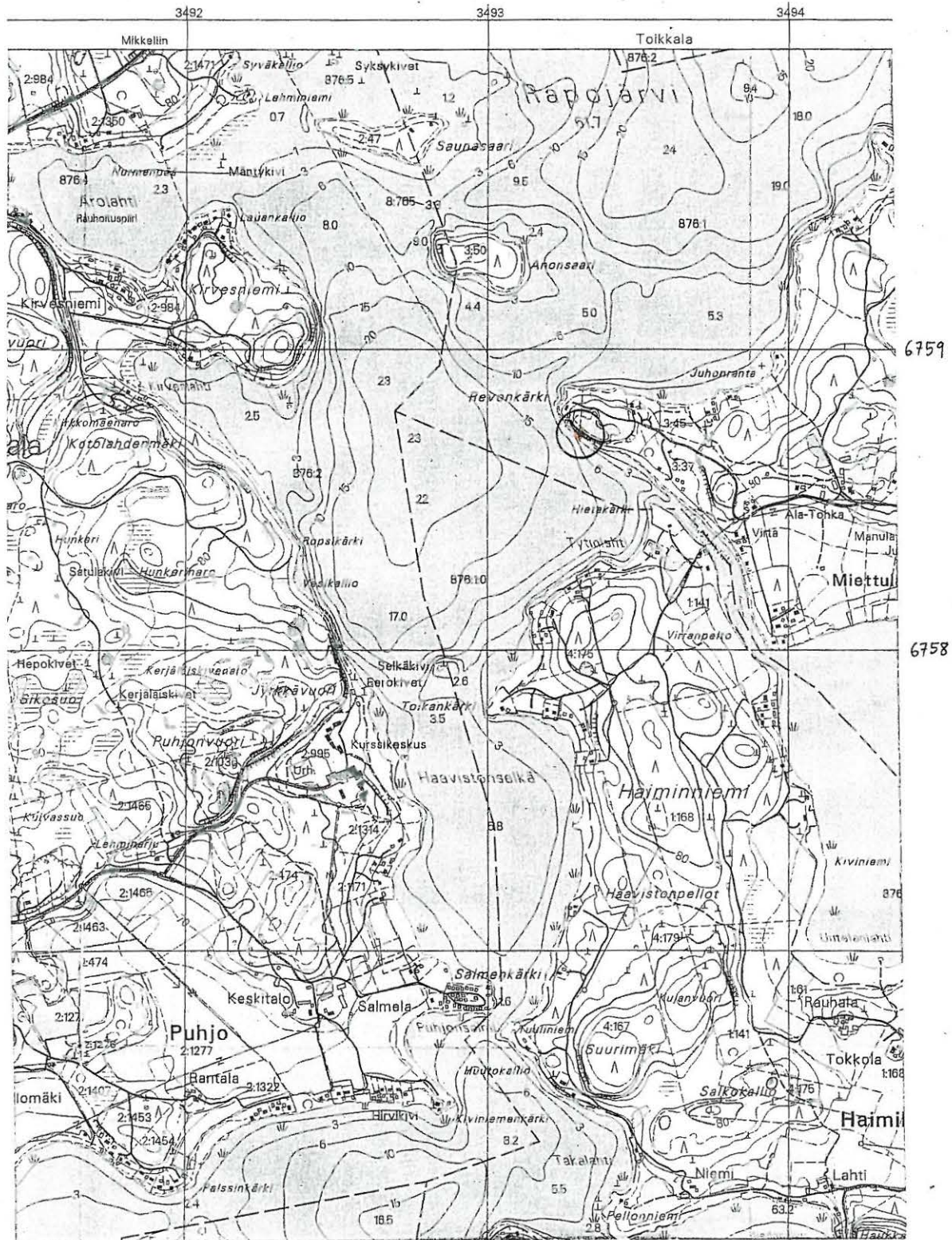
1

Lähilöytöjä

Jyrkkävuori 909 01 0004, Toikankärki 909 01 0011, Jaakonniemi 909 01 0009

Lisätietoja

Timo Miettinen 2000: Kymenlaakson kalliomaalaukset. Kymenlaakson maakuntamuseon julkaisuja no 27.



Ote peruskartasta 3113 11 UTTI 1:20 000 (1994)

○ Kalliomaalaus, kohde merkitty punaisella Xgps=6758712, Ygps=3493325, z= n. 63

9. Valkeala Jaakonniemi 909 01 0009 UUSI KOHDE

PERUSTIEDOT

Mj-tyyppi	Asuinpaikat
Ajoitus	kivikautinen
Rauhoitusluokka	2
Lukumäärä	1
Peruskartta	3113 11 UTTI (1994), ei merkitty
Koordinaatit	pohjoinen Xgps=6757959, Ygps=3495349, z=70 etelä Xgps=6757811, Ygps=3495399, z=62,5
Koordinaattiselite	äärikoordinaatit, mitattu harjanteiden välinen tasanne
Maastomerkintä	ei merkintää
Pinta-ala	100x200m
Etäisyystieto	6 km Valkealan kirkolta länteen

OMISTAJATIEDOT

Alue/rekisterikylä	Jaakonniemi/Miettula
Tila	909-415-0002-0065 Jaakkola
Omistaja	Jukka Sihvola
Osoite	Jaakkolantie 26, 45370 Valkeala
Omistaja	Lauri Sihvola
Osoite	Jaakkolantie 11, 45370 Valkeala
Lisätietoja	Maanomistajien kanssa on keskusteltu

ARKISTOTIEDOT

Aikaisemmat tutkimukset ja löydöt	- , uusi kohde
-----------------------------------	----------------

INVENTOINTI

Aika	Johanna Seppä 21.5.2002
Löydöt	KM 33434:1-9 keramiikkaa, kvartsia ja palanutta luuta
Karttaotteet	peruskartta 3113 11 UTTI 1:20 000 (1994)
Kuvat	negatiivit 124564-124567, diat 49791-49793

KOHDEKUVAUS

kivikautinen asuinpaikka Tarhajärven ja Kepsunjärven erottavassa Jaakonniemessä

TUTKIMUSKERTOMUS**Sijainti ja maasto**

Jaakonniemi sijaitsee Miettulan kylässä. Se on pitkä harjumainen niemi, joka erottaa Tarhajärven Kepsunjärvestä. Väliväylän reittiin kuuluu useita samantapaisia kapeita salmia muodostavia niemiä. Niemen tyvi on korkeaa hiekkaharjannetta, joka laskee kärkeä kohti, niemen keskivaiheilla on myös korkeampi kallio. Asuinpaikka sijoittuu näiden harjanteiden väliin niemen poikki ulottuvalle tasanteelle pääosin n. 65 m korkeudelle. Niemen matalilla törmän selvästi erottamalla rannoilla on muutamia mökkejä, mutta ne eivät ole asuinpaikan alueella. Niemen kärkeen pääsee autolla Kipparilantieltä sekä Jaakkolan- että Haukanmäentietä. Aivan niemen kärjessä on melontareitin pysähdyspaikka nuotiokatoksineen. Maasto on avaraa hyvin hoidettua kangasmetsää.

Kohteen kuvaus

Inventoinnissa paikalle johdatti kartan perusteella sopivalla korkeudella sijaitsevat rantatörmät. Sekä Miettulan että Jaakkolan etelään viettävillä peltorinteilla on selkeät terassit. Pintapöiminnassa ei kuitenkaan havaittu löytöjä peltojen alueelta. Jaakonniemessä sen sijaan löytyi runsaasti kvartsia mökkiteiltä niemen alkuosasta. Alue on laaja: mäkien väliin

jäävä tasanne (n. 100x200 m). Muutama kvartsi löytyi vielä suhteellisen ylhäältäkin rinteestä kaatuneen puun juurakosta (pohjoinen äärikoordinaatti) yli 70 m korkeudesta, mutta myös alhaalta niemen koillissyrtäältä. Kannaksen laella kulkevan mökkitien reunoilta löytyi kvartseja kalliokumpareelle asti (eteläinen äärikoordinaatti). Runsaimmin löytöjä oli tasanteen laella mökkiteiden muodostamassa kolmiossa.

Mökkiteiden muodostaman kolmion eteläiseen kärkeen kaatuneen puun kohdalle tehtiin pieni koekuoppa, josta löytyi runsaasti asuinpaikkalöytöjä:

KM 33434: kvartseja, keramiikkaa ja palanutta luuta. Kulttuurikerros oli paksuudeltaan 25–30 cm. Keramiikassa on koristeena kampaleimoja.

Asuinpaikka on lähes koskematon. Vain Jaakonmäen reunoilla mökkitie on leikattu syvempään ja joissain harvoissa paikoissa metsäkone on vaurioittanut pintamaata. Niemessä olikin suuri määrä rovion paikkoja, joissa on ilmeisesti poltettu raivattuja risuja. Asuinpainanteita ei havaittu, vain niemen Neulalahden puoleisessa koillistyvässä ylempänä rinteessä oli matalan painanteen tapainen, mutta metsäkoneen jäljet olivat sekoittaneet maastoa.

Luokitusehdotus

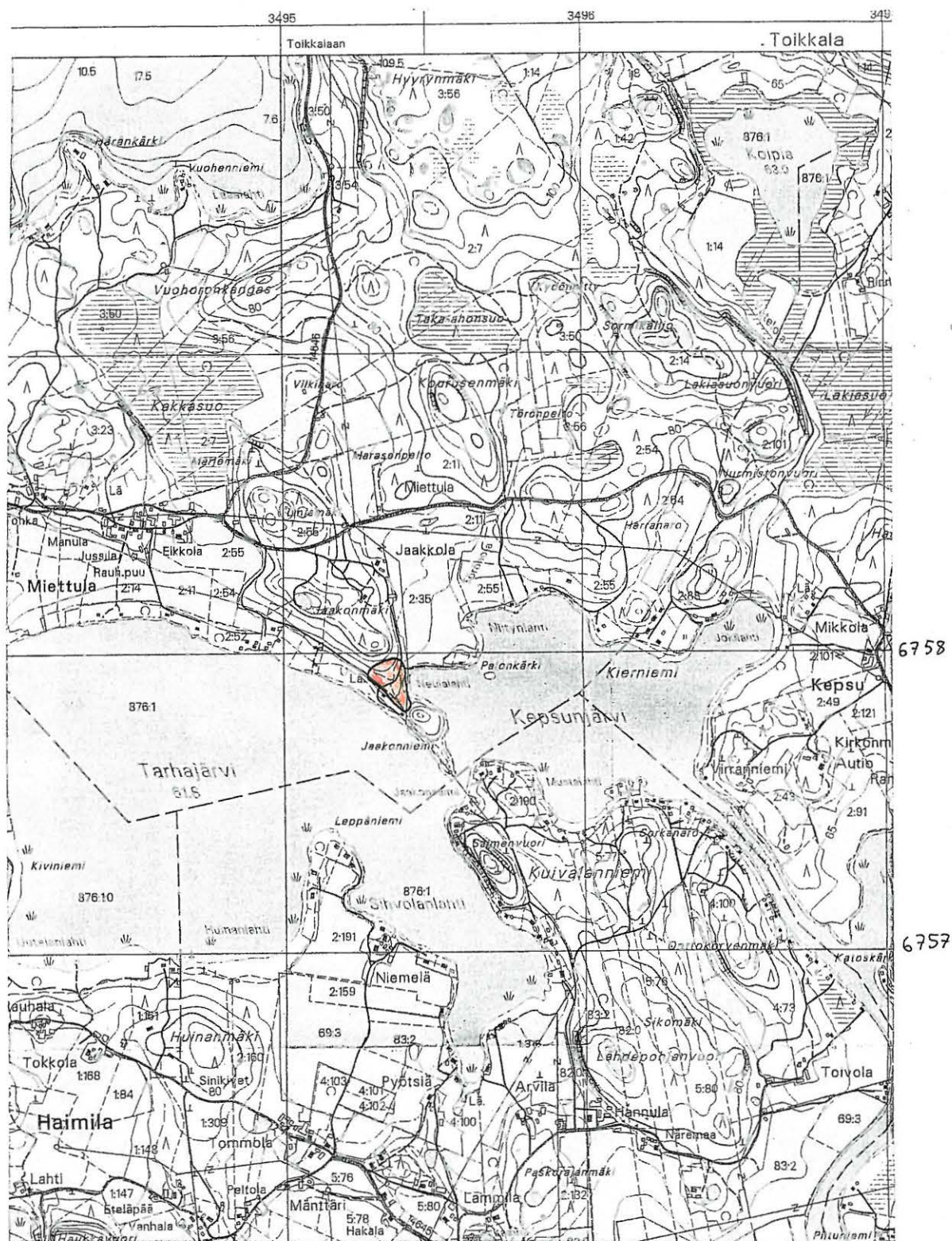
2

Lähilöytöjä

Revonkärki 909 01 0008, Lakiasuonvuori 909 01 0005

Lisätietoja

-



Ote peruskartasta 3113 11 UTTI 1:20 000 (1994)

○ Kivikautinen asuinpaikka, kohde merkitty punaisella, pohjoinen äärikoordinaatti
 Xgps=6757959, Ygps=3495349, z= 70. Eteläinen äärikoordinaatti Xgps=6757811,
 Ygps=3495399, z=62,5

10. Valkeala Heikkilänranta 909 01 0010 UUSI KOHDE

PERUSTIEDOT

Mj-tyyppi	Asuinpaikat
Ajoitus	kivikautinen
Rauhoitusluokka	2
Lukumäärä	1
Peruskartta	3113 11 UTTI (1994), ei merkitty
Koordinaatit	x=6754 44, y=3491 52, z= 65 - 67
Koordinaattiselite	äärikoordinaatti länsipää, arvioitu peruskartasta
Maastomerkintä	ei merkintää
Pinta-ala	n. 100x100 m
Etäisyystieto	5 km Valkealan kirkolta kaakkoon

OMISTAJATIEDOT

Alue/rekisterikylä	Karhula/Karhula
Tila	909-407-0002-0066 Heikkilä
Omistaja	Risto Kettula
Osoite	Järvikuja 10, 45100 Kouvola
Lisätietoja	Omistaja oppaana

ARKISTOTIEDOT

Aikaisemmat tutkimukset ja löydöt	irtolöytö KM 20330 ango (Valkeala Heikkilä 909 04 0017)
-----------------------------------	---

INVENTOINTI

Aika	Johanna Seppä 13.5.2002
Löydöt	KM 33436:1-4 kvartsia, piitä ja palanutta luuta
Karttaotteet	peruskartta 3113 11 UTTI 1:20 000 (1994)
Kuvat	negatiivit 124545, dia 49794

KOHDEKUVAUS

kivikautinen asuinpaikka pellolla Karhulanjärven Lahdenpohjan pohjoisrannalla.

TUTKIMUSKERTOMUS**Sijainti ja maasto**

Asuinpaikka sijaitsee rantaterassilla Lahdenpohjan pohjoisrannalla. Alue on etelään viettävää peltoa. Vielä nykyisten asukkaiden muistitiedon mukaan Lahdenpohjasta on ollut vesiyhteys Karhulanjärvestä Haukkajärveen Maarikanvuoren pohjoispuolitse. Alavaa kannasta kutsutaan Maarikanjärveksi. Ilmeisesti kyseessä on Väliväylän kuivunut uoma. Muualta Karhulanjärven rannoilta on kivikautisia irtolöytöjä. Ajo-ohje: vt 15 tai 6 Jyrääntielle – Karhulankyläntie – Järvikuja. Osoite on Järvikuja 10.

Kohteen kuvaus

Kohde löytyi tarkastettaessa rautaisen keihäänkärjen löytöpaikkaa. Pintapöiminnassa ei näkynyt merkkejä rautakaudesta, sen sijaan pellostä löytyi kvartsikaavin ja palanutta luuta sekä piikiven kappale (tuluspii?). Löytöjä näkyi lähinnä navetan tienoilla sekä ylempänä pellossa peltosaarekkeiden lähistöllä. Löytöolosuhteet olivat erinomaiset, ensimmäinen sadepäivä pitkään aikaan. Maantieteellisesti paikka on sopiva kivikautiseksi asuinpaikaksi, esim. muut Karhulanjärven rannat ovat alavampia.

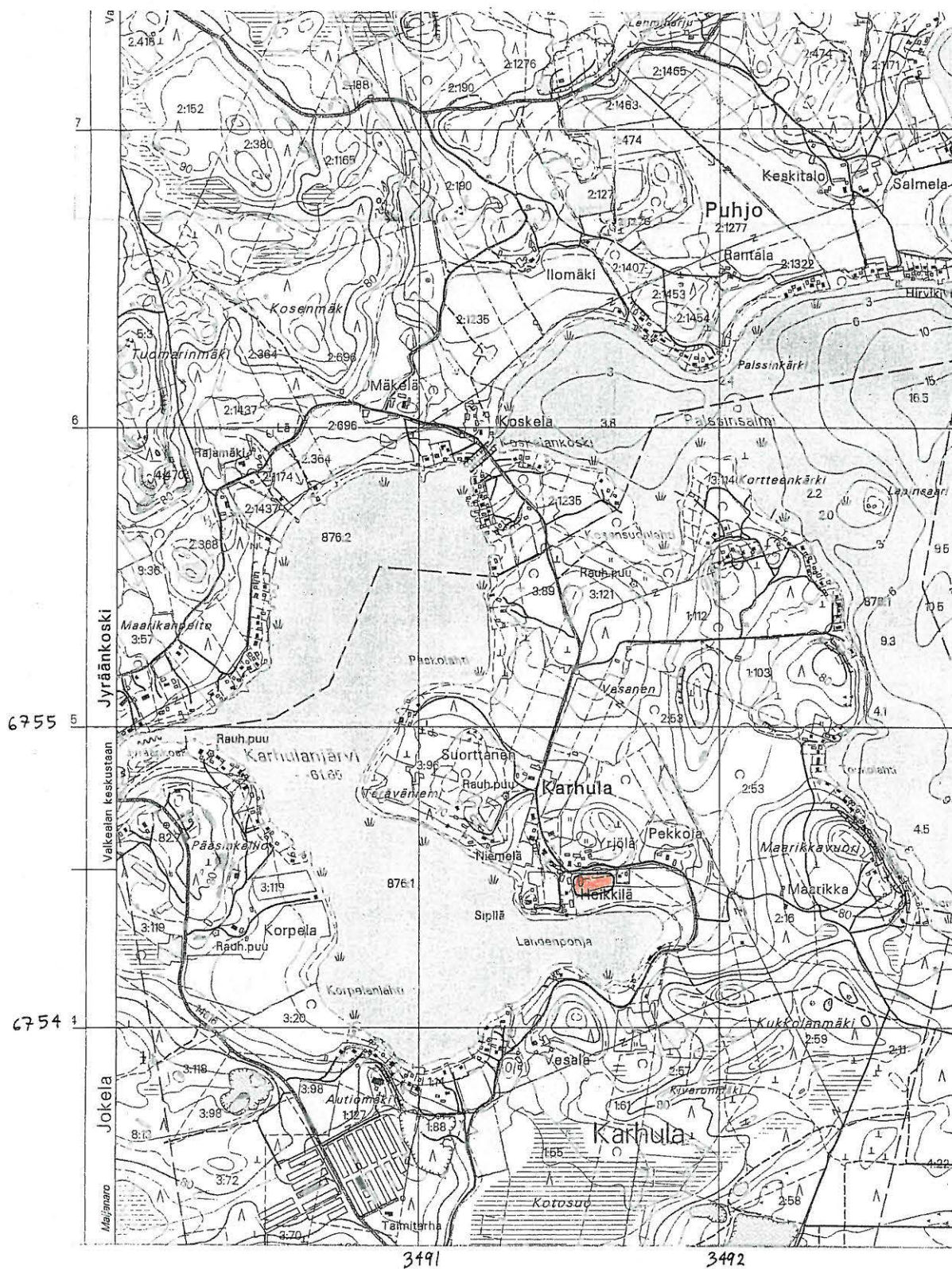
Luokitusehdotus

2

Lähilöytöjä

Korpela 909 04 0002, Maari 909 00 0002

Lisätietoja



Ote peruskartasta 3113 11 UTTI 1:20 000 (1994)

- Kivikautinen asuinpaikka, kohde merkitty punaisella, läntinen äärikoordinaatti X=675444, Y=349152, z= 65-67

11. Valkeala Toikankärki 909 01 0011

UUSI KOHDE

PERUSTIEDOT

Mj-tyyppi
Ajoitus
Rauhoitusluokka
Lukumäärä
Peruskartta
Koordinaatit
Koordinaattiselite

Asuinpaikat
kivikautinen
2
1
3113 11 UTTI (1994), ei merkitty
Xgps=6757895, Ygps=3493138, z= 62-65
sijainti mitattu GPS-paikantimella painanteesta törmän päältä, pohjoinen äärikoordinaatti. Xgps=6757881, Ygps=3493164, mittaus tieltä irtolöytöjen sijaintipaikasta, itäinen äärikoordinaatti. Xgps=6757800, Ygps=3493113, mittaus alhaalta rannasta, eteläinen äärikoordinaatti.
ei merkintää
n. 100x50 m?
4 km Valkealan kirkolta länsikaakkoon

Maastomerkintä
Pinta-ala
Etäisyystieto

OMISTAJATIEDOT

Alue/rekisterikylä
Tila
Omistaja
Osoite
Lisätietoja

Haiminniemi/Haimila
909-402-0004-0150 Marlenranta
Jouni Porkka
Asutustie 13, 45410 Utti
Rakennuslupa oli juuri myönnetty rantatontille, löytöjä myös ylempää rinteestä tämän tontin ulkopuolelta. Maanomistajaan ja viereisen mökkitontin omistajaan oltiin yhteydessä. Törmän päällyksen ja painanteiden maanomistaja ei ole tiedossa.

ARKISTOTIEDOT

Aikaisemmat tutkimukset
ja löydöt

- , uusi kohde

INVENTOINTI

Aika
Löydöt
Karttaotteet
Kuvat

Johanna Seppä 15.5. ja 27.5.2002
KM 33435:1-9 kvartsia ja palanutta luuta
peruskartta 3113 11 UTTI 1:20 000 (1994)
negatiivit 124553-124554, 124577, diat 49795-49797

KOHDEKUVAUS

Kivikautinen asuinpaikka Toikankärjen etelärannalla.

TUTKIMUSKERTOMUS

Sijainti ja maasto

Paikalle johdatti karttatarkastelu ja Jyrkkävuoren kalliomaalauksen läheisyys. Toikankärki sijaitsee Rapojärven eteläpäässä ja sen ohitse Väliväylän vedet virtaavat Haavistonselän läpi edelleen Haukkajärveen. Niemi on maastoltaan sopiva kivikautiseksi asuinpaikaksi. Maaperä on hiekkaa ja rantatörmä suuntautuu etelään, kasvillisuutena kangasmetsää. Niemestä on näkymä salmeen, joka erottaa Rapo- ja Haukkajärvet. Ajo-ohje: vt 6:lta Kuivalantietä Toikankärjenkujalle.

Kohteen kuvaus

Niemen etelärannalla on kesämökkejä, joista läntisin oli inventoinnin aikaan rakenteilla (ks. Maanomistaja ylh.). Törmän läpi rantaan johtavalla tiellä (viimeinen tienhaara niemessä) ja mökin alta kuoritusta rantahiekasta löytyikin kvartsia. Ympäristöön tehdyt koekuopat olivat löydöttömiä. Ilmeisesti varsinainen asuinpaikka ei ole ulottunut alas rantaan, maaperä oli puhtaaksi huuhtoutunutta hiekkaa ja märkä notkelma erottaa

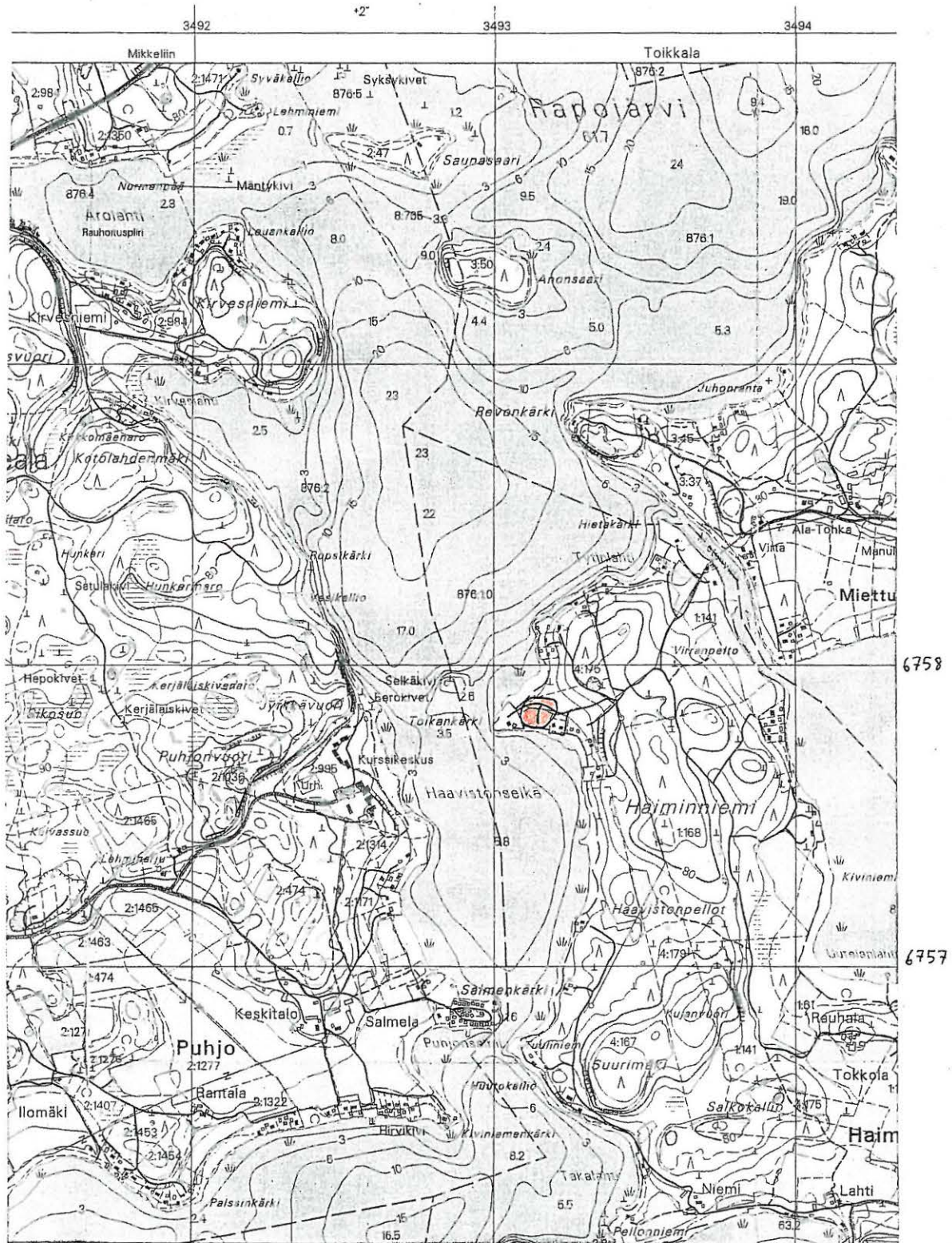
tämän "särkän" varsinaisesta rantatörmästä. Ylhäällä törmän päällä kulkee tie (Toikankärjenkuja), joka on rikkonut törmän reunustaa. Irtohiekkasta löytyi lisää kvartssia ja palanutta luuta, kuten myös alas rantaan johtavan tien reunoilta. Törmälle ja sen päälle tehtiin lapionpistoja, löytöinä kvartssia ja palanutta luuta. Metsän puolella aivan törmän jyrkän pohjoislaidan vieressä oli kaksi pitkänomaista matalaa painannetta halk. 5x7 m. Niissä oli heikkoja merkkejä likamaasta. Asuinpaikan laajuus on toistaiseksi tuntematon. Löydöt tien reunoilta ovat peräisin irtomaasta ja ovat voineet siirtyä alkuperäiseltä paikaltaan. Hiekka, jonka joukossa löydöt olivat on kuitenkin samaa kuin niemessä. Tielle oli tuotu myös karkeaa harmaata moreenisoraa. Pintalöytöjen ympäristöön rikkoutumattomaan metsämaahan tehdyistä lapionpistoista päätellen asuinpaikka ulottuu ainakin törmän jyrkästä pohjoisreunasta kahden niemen rantaan menevän mökkitien väliin, koko niemen eteläreuna on kuitenkin mahdollista asuinpaikka-alueita.

Luokitusehdotus

2

LähilöytöjäJyrkkävuori 909 01 0004, Revonkärki 909 01 0008, Kiljuniemi
909 04 0015**Lisätietoja**

-



Ote peruskartasta 3113 11 UTTI 1:20 000 (1994)



Kivikautinen asuinpaikka, kohde merkitty punaisella, pohjoinen äärikoordinaatti
Xgps=6757895, Ygps=3493138, z= 62-65

LÖYTÖPAIKAT, MAHDOLLISET KIINTEÄT MUINAISJÄÄNNÖKSET

1. Valkeala Toukolahti 909 00 0001

UUSI KOHDE

PERUSTIEDOT

Mj-tyyppi Asuinpaikat?
 Ajoitus metallikautinen?
 Rauhoitusluokka
 Lukumäärä 1
 Peruskartta 3113 11 UTTI (1994), ei merkitty
 Koordinaatit Xgps=6754883, Ygps=3492295, z= 62
 Koordinaattiselite sijainti mitattu GPS-paikantimella kuoritun alueen kohdalta
 Maastomerkintä ei merkintää
 Pinta-ala n. 50x50m?
 Etäisyystieto 5 km Valkealan kirkolta kaakkoon

OMISTAJATIEDOT

Alue/rekisterikylä Maarikka/Karhula
 Tila 909-407-0002-0063 Maari
 Omistaja Enni Järvinen
 Osoite Johdinkuja 3, 01510 Vantaa
 Lisätietoja ilmoittaja maanomistajan mies Erkki Järvinen

ARKISTOTIEDOT

Aikaisemmat tutkimukset ja löydöt - , uusi kohde

INVENTOINTI

Aika Johanna Seppä 20.5.2002
 Löydöt KM 33437: 1-2 keramiikkaa, kvartssia
 Karttaotteet peruskartta 3113 11 UTTI 1:20 000 (1994)
 Kuvat negatiivit 124561-124562, diat 49798-49799

KOHDEKUVAUS

Mahdollinen asuinpaikka Maarikkavuoren pohjoispuolella Toukolahden rannalla. Ajoitus epävarma.

TUTKIMUSKERTOMUS

Sijainti ja maasto

Kohde sijaitsee Haukkajärven länsirannalla notkelmassa Maarikanvuoren pohjoispuolella. Paikallisten asukkaiden muistitiedon mukaan notkelma on ennen yhdistänyt Haukkajärven Karhulanjärveen. Nykyisin tämä "Maarikanjärvi" on alavaa kosteikkoa. Maanomistaja on raivannut siitä kantoja ja istuttanut uutta taimikkoa. Toukolahden rannalla on mökkejä. Ajo-ohje: vt 6:lta Maarikantietä mökkirantaan, löytöpaikan osoite Maarikantie 209.

Kohteen kuvaus

Kohteeseen tutustuttiin maanomistajan ilmoituksen perusteella. Erkki Järvinen oli kantoja raivatessaan löytänyt pintamaan alta ympäristöstään poikkeavan punaiseksi värjäytyneen alueen (n. 1,5X2m) ja "järvimalmia". Paikka oli tullut esiin kun mökkityömaalle (Maarikantie 206) oli tehty väliaikaista tietä. Löytöpaikka sijaitsee mökkitontin ja Maarikantien välissä. Se oli peitetty uudestaan hiekalla, joten mitään ei ollut enää nähtävissä. Myös tälle alueelle on tarkoitus istuttaa taimikkoa. Tie mökille tulee kulkemaan tontin rajaa myöten. Paikalta kasatusta maasta seulottiin esiin kaksi koristeetonta keramiikanpalaa ja mahdollinen kvartsisiesineen katkelma. Kasoissa oli myös järvimalmiksi esiteltäviä ruostehiekkamöykkyjä.

Koristeeton karkea keramiikka ei vaikuta kivikautiselta, ennemminkin pronssi- tai rautakautiselta. Löytöpaikka on keskellä alavaa kannasta, Maarikantie leikkaa tällä kohdin matalan pienialaisen metsäkumpareen, joka on ainoa rakentamiselta säilynyt kohta notkelmassa. Tämä on myös ainoa maaperältään hiekkainen kohta notkelmassa. Myös mökin kumpareella on ollut asuinpaikka, mutta se on suurimmaksi osaksi tuhoutunut ja osittain peitetty täytemaalla. Mahdollisen asuinpaikan laajuutta ei ole määritetty. Se olisi sijainnut vanhalla vesiväylällä.

Maarikkavuorella olisi kalliomaalauksille sopia kohtia ja huhu kertoi jonkin mökkiläisen sellaisen löytäneenkin. Tarkastuksessa ei havaittu mitään. Kalliot ovat aivan mökkien pihapiirissä.

Luokitusehdotus

2/3

Lähilöytöjä

Heikkilä 909 04 0017, Heikkilänranta 909 01 0010, Maari 909 00 0002

Lisätietoja

-



Ote peruskartasta 3113 11 UTTI 1:20 000 (1994)



Löytöpaikka, kohde merkitty punaisella, Xgps=6754883, Ygps=3492295, z= 62

2. Valkeala Maari 909 00 0002

UUSI KOHDE

PERUSTIEDOT

Mj-tyyppi

Ajoitus

Rauhoitusluokka

Lukumäärä

Peruskartta

Koordinaatit

Koordinaattiselite

Maastomerkintä

Pinta-ala

Etäisyystieto

Hautapaikat – hautaröykkiöt?
esihistoriallinen?

1

3113 11 UTTI (1994), ei merkitty

Xgps=6755066, Ygps=3491966, z= 80

sijainti mitattu GPS-paikantimella

ei merkintää

n. 5x5 m

4,5 km Valkealan kirkolta kaakkoon

OMISTAJATIEDOT

Alue/rekisterikylä

Tila

Omistaja

Osoite

Lisätietoja

Maarikka/Karhula

909-407-0002-0063 Maari

Enni Järvinen

Johdinkuja 3, 01510 Vantaa

ilmoittaja maanomistajan mies Erkki Järvinen

ARKISTOTIEDOTAikaisemmat tutkimukset
ja löydöt

- , uusi kohde

INVENTOINTI

Aika

Löydöt

Karttaotteet

Kuvat

Johanna Seppä 20.5.2002

-

peruskartta 3113 11 UTTI 1:20 000 (1994)

negatiivit 124563, dia 49800

KOHDEKUVAUSMahdollinen hautaröykkiö Karhulanjärven ja Haukkajärven
erottavalla kannaksella.**TUTKIMUSKERTOMUS**

Sijainti ja maasto

Kohde sijaitsee pitkänomaisella harjanteella Karhulanjärven ja Haukkajärven välissä. Mäeltä on hyvä näkymä molemmille järville, mäeltä oli raivattu metsää. Mäen itäpuolella on metsittynyt pelto. Ajo-ohje: Maarikantietä on jatkettu mäen eteläsvuonelle (ei näy peruskartassa).

Kohteen kuvaus

Kohde on matala ehkä hajotettu kiviröykkiö mäen itärinteiden reunalla. Se ei sijaitse mäen korkeimmalla paljaalla kohdalla vaan siitä hieman alempana, kuitenkin selvästi mäen päällä. Se ei todennäköisesti liity mäen juurella olevaan metsittyneeseen peltoon, korkeusero on selvä. Röykkiö muodostuu suurehkoista lohkeilleista ja rapautuneista kivistä, joiden päällä on ohut sammal- ja jäkäläkerros. Alla tuntuu olevan kalliopohja. Röykkiö erottuu keskiosiltaan selvästi, mutta sen reunat katoavat heinikkoon. Maanomistaja ilmoitti röykkiöstä. Mäellä ei näkynyt muita kiveyksiä. Kyseessä voi olla hautaraunio.

Erkki Järvinen kertoi myös muista lähiseudun kivirakenteista. Karhulan kylässä Yrjölän mäellä oli ollut "käräjäympyrä" mutta metsäaureus oli tuhonnut sen. Paikkaa ei tarkastettu. Maarikkavuoren etelälaidalla kohdassa, jossa Maarikantiestä haaraantuu kaksi mökkitietä ja tien vieressä on hiekkakuoppa, ilmoitettiin myös olevan kiviröykkiö. Röykkiö on rinnettä ylös

lähtevän mökkitien (149) vasemmalla puolella parikymmentä metriä risteyksestä puiden siimeksessä. Röykkiö on n. 80 m korkeudessa Maarikkavuoren alarinteellä. Se koostuu sammalenpeittämistä päänkokoisista pyöreistä kivistä. Paikkaan liittyy tarinoita sotilaista ja tietä tehdessä kerrotaan löytyneen hiiliä. Hiekkakuopassa ei näkynyt merkkejä esihistoriasta. Röykkiön sijainti rinteen alaosassa voisi viitata viljelysraunioon, mutta maasto on hiekkapohjaista suppakuoppien ympäröimää kuivaa kangasmetsää.

Luokitusehdotus

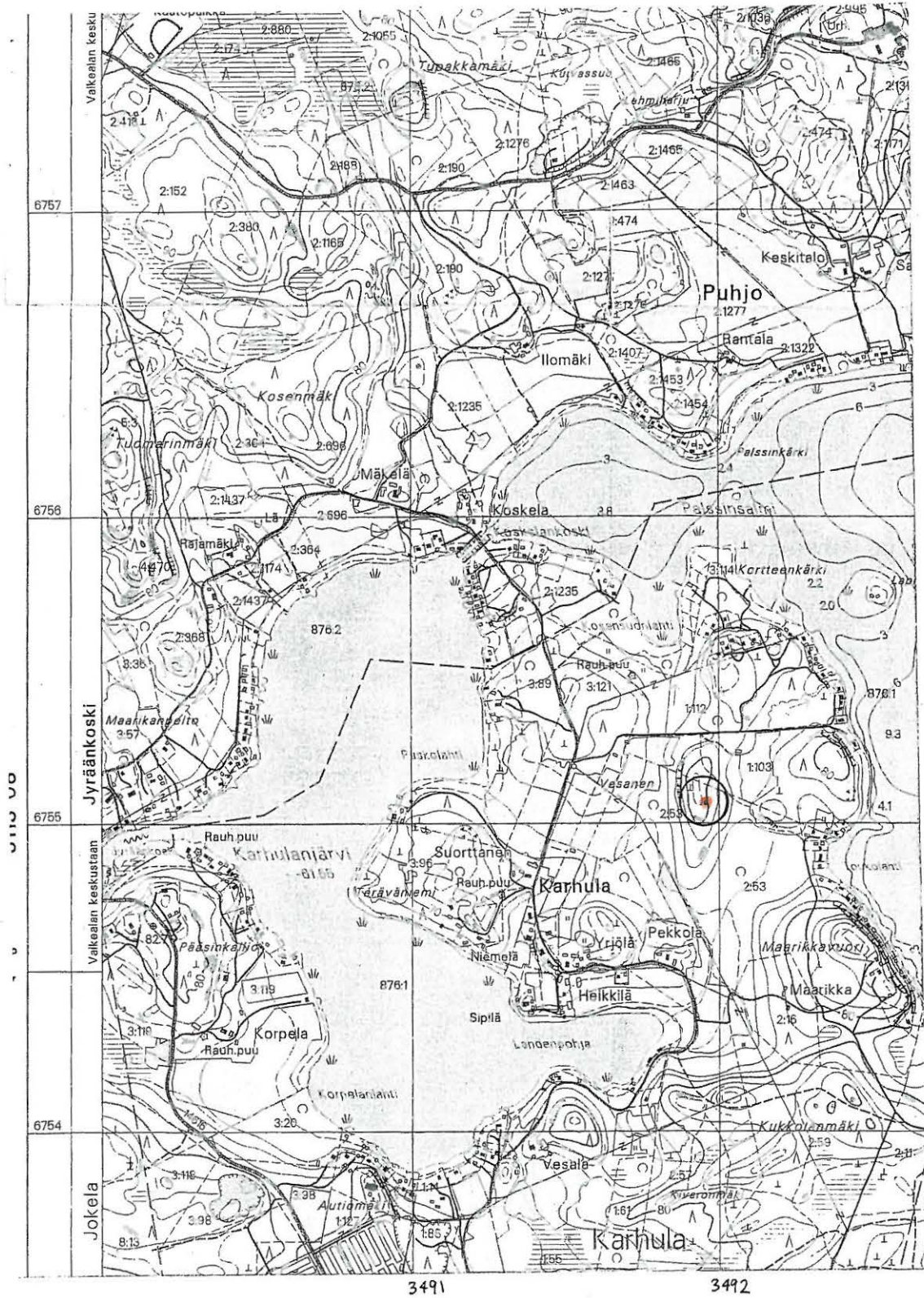
2

Lähilöytöjä

Heikkilänranta 909 01 0010, Toukolahti 909 00 0001

Lisätietoja

-



Ote peruskartasta 3113 11 UTTI 1:20 000 (1994)



Hautaröykkiö?, kohde merkitty punaisella, Xgps=6755066, Ygps=3491966, z= 80

3. Valkeala Hottinkoski 909 00 0003

UUSI KOHDE

PERUSTIEDOT

Mj-tyyppi	Asuinpaikat?
Ajoitus	esihistoriallinen?
Rauhoitusluokka	
Lukumäärä	1
Peruskartta	3113 06 ORAVALA (1994), ei merkitty
Koordinaatit	Xgps=6761382, Ygps=3478323, z= 70
Koordinaattiselite	sijainti mitattu GPS-paikantimella löytöalueen keskeltä
Maastomerkintä	ei merkintää
Pinta-ala	50x50m
Etäisyystieto	11 km Valkealan kirkolta länsiluoteeseen.

OMISTAJATIEDOT

Alue/rekisterikylä	Oravalan kartano/Oravala
Tila	909-416-0006-0348 Oravalan kartano
Omistaja	Christian Hornborg
Osoite	Tammipuisto 50, 45190 Voikkaa
Lisätietoja	maanomistajaa ei tavattu

ARKISTOTIEDOT

Aikaisemmat tutkimukset ja löydöt	- , uusi kohde
-----------------------------------	----------------

INVENTOINTI

Aika	Johanna Seppä 17.5.2002
Löydöt	KM 33438 kvartsia
Karttaotteet	peruskartta 3113 06 ORAVALA 1:20 000 (1994)
Kuvat	negatiivit 124558, dia 49801

KOHDEKUVAUS

Mahdollinen esihistoriallinen asuinpaikka Kymijoen itärannalla Oravalan kartanon maalla Hottinkosken niskalla. Ajo-ohje: Kuusankosken suunnasta vt 46:lta Hirvelän jälkeen Tammipuiston ja kartanon pihan läpi kääntyy etelään peltotie.

TUTKIMUSKERTOMUS**Sijainti ja maasto**

Mahdollinen asuinpaikka sijaitsee Kymijoen rannassa paikassa, jossa Hovinsaari jakaa Kymijoen kahtia lähellä Kuusankosken rajaa. Paikalla on rantapeltoa, jossa erottuu korkeampi kohta pellon etelälaidalla. Pellon laidalla kulkee mökkitie, joka vie mäellä sijaitsevalle mökille. Tien ja pellon itäpuolella on suuri lato. Mäen eteläpuolitse virtaa Murovoja Käyrälammesta Kymijokeen.

Kohteen kuvaus

Rantapellostä löytyi muutamia epämääräisiä kvartseja pääasiassa pellon korkeimmalta kohdalta. Pellossa oli myös paljon uudempaa löytömateriaalia (luuta, lasia ja tiiltä), joten paikan esihistoriallisuus on kyseenalainen. Hiekkainen mäki Hottinkosken itärannalla voisi soveltua kivikautiseen asutukseen, mutta itse pelto on suhteellisen alava. Oravalasta tunnetaan runsaasti kivikautisia irtolöytöjä, joita ei ole tarkasti paikallistettu. Ilmeisesti ne ovat löytyneet laajoilta peltoaukeilta nykyisen kylän alueelta n. 2 km pohjoiseen Hottinkoskesta. Myös läheinen Kuusankosken Pakanavuoren kalliomaalaus kertoo kivikautisen väestön liikkumisesta Kymijoella. Myöhempään asutukseen on useita viitteitä. Kartanon eteläpuolinen niemi tunnetaan myös nimellä Vanhankylänpelto. Siellä kasvaa nurmilaukkaa ja

kivikasojakin siellä mainitaan olevan (S. Kepsu 1990. 312-314).
Kohteen kunto, ajoitus ja laajuus on toistaiseksi tuntematon.

Luokitusehdotus

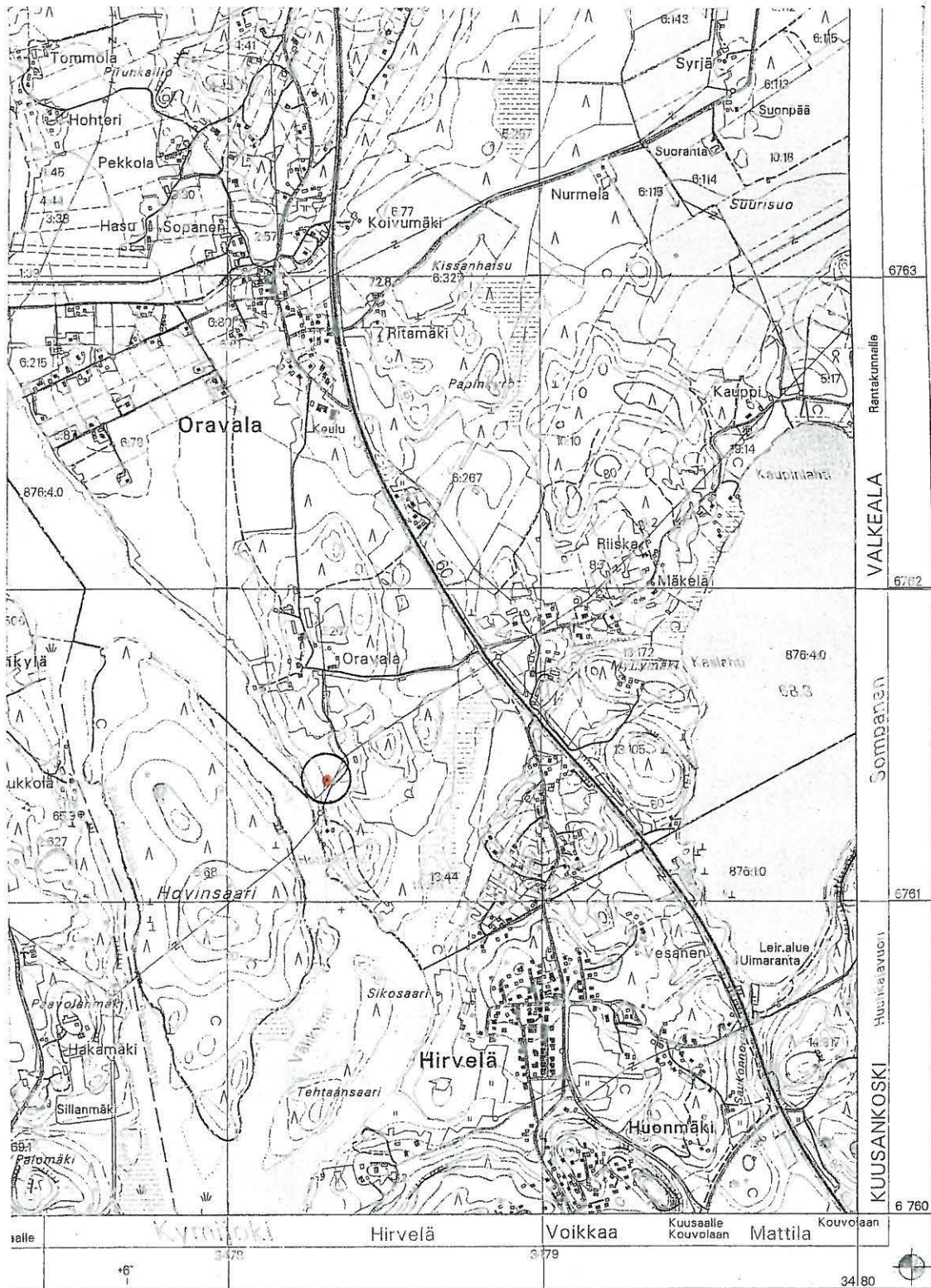
2

Lähilöytöjä

Kuusankoski Pakanavuori, Oravalan irtolöydöt

Lisätietoja

-



Ote peruskartasta 3113 06 ORAVALA 1:20 000 (1994)



Löytöpaikka, kohde merkitty punaisella, Xgps=6761382, Ygps=3478323, z= 70

IRTOLÖYDÖT**1. Valkeala Tommola 909 04 0001****PERUSTIEDOT**Mj-tyyppi
LöytölajiLöytöpaikat - irtolöytöpaikat
KM 3501:1 tasataltaAjoitus
Rauhoitusluokka
Lukumäärä
Peruskartta
Koordinaatit
Koordinaattiselite
Etäisyystietokivikautinen
1
3113 06 ORAVALA (1994)
Löytöpaikkaa ei pystytty määrittelemään
n. 12 km Valkealan kirkolta luoteeseen**OMISTAJATIEDOT**Alue/rekisterikylä
Tila
Omistaja
Osoite
LisätietojaOravala/Oravala
909-416-

nykyinen omistaja Haimi

ARKISTOTIEDOTAikaisemmat tutkimukset
ja löydöt

14.1.1898 KM 3501:1 tasatalta

INVENTOINTIAika
Löydöt
Karttaotteet
KuvatJohanna Seppä 17.5.2002
-
peruskartta 3113 06 ORAVALA 1:20 000 (1994)
-**KOHDEKUVAUS**Saatu Tommalan isännältä Matilta. Löytöpaikkaa ei muistettu.
Atle Salmen lähetys.**TUTKIMUSKERTOMUS**

Sijainti ja maasto

Tommola ja Tommolannmäki sijaitsevat peruskartan mukaan
Oravalan kylän pohjoisosassa Kymijoen itärannalla.

Kohteen kuvaus

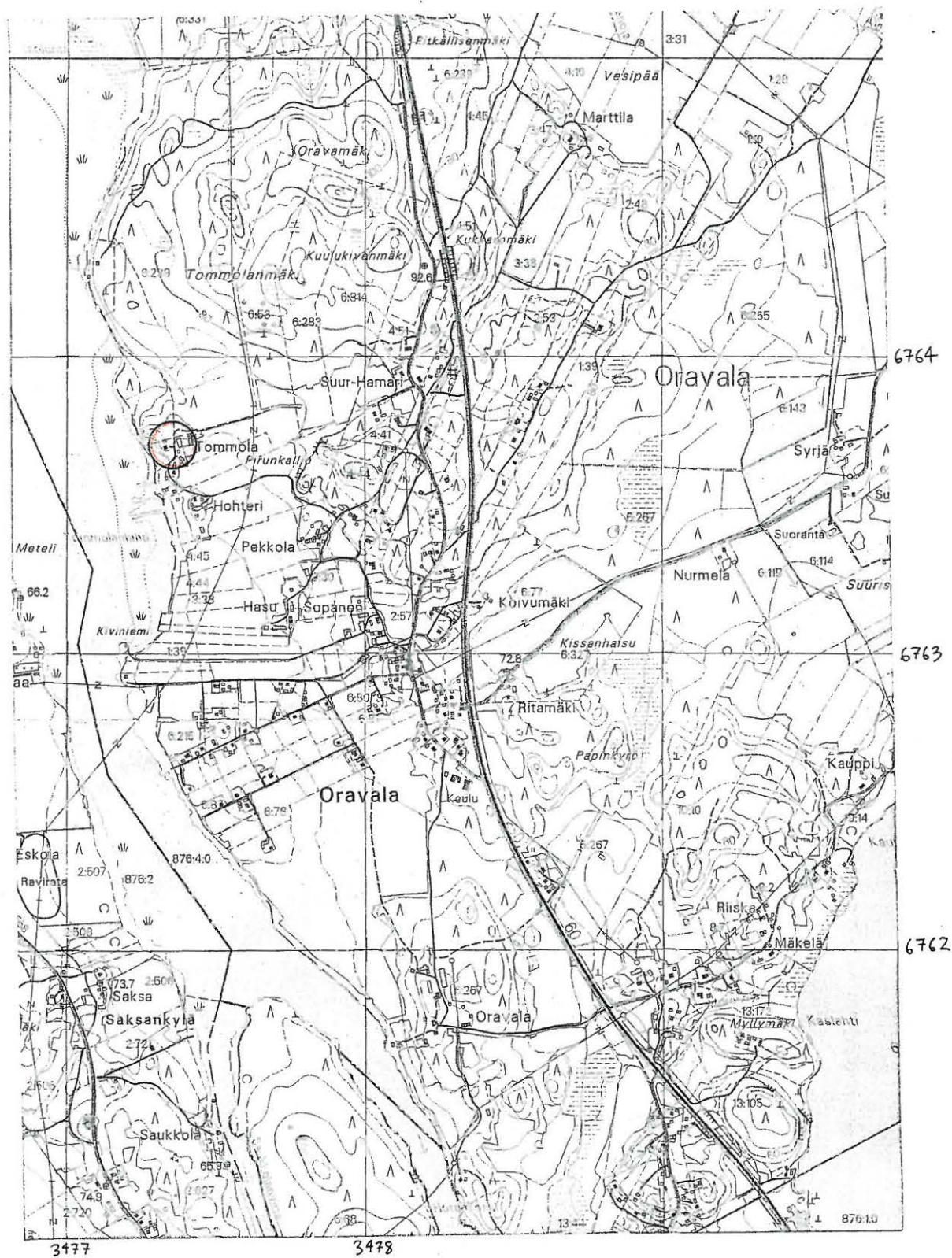
Löytöpaikkaa ei ole pystytty varmuudella määrittämään.
Löytöaikana myös nykyiset Kuusankoski ja Kouvola olivat
Valkealan aluetta. Atle Salmi on kuitenkin toimittanut samoihin
aikoihin useita kivikautisia esineitä nimenomaan Oravalasta.
Inventoinnissa pintapoimittiin kynnettyä peltoa Tommolantien
varresta. Maaperä oli savinen, pellossa havaittiin vain yksi
kvartsi.

Luokitusehdotus

Lähilöytöjä

Pullo 909 04 0006, Seppälä 909 04 0007, Pekkola 909 04 0008

Lisätietoja



Ote peruskartasta 3113 06 ORAVALA 1:20 000 (1994)

○ Irtolöytö KM 3501:1 tasatalta, Tommolan talo

2. Valkeala Korpela 909 04 0002

PERUSTIEDOT

Mj-tyyppi	Löytöpaikat - irtolöytöpaikat
Löytölaji	KM 3520:2 kivikirves
Ajoitus	kivikautinen
Rauhoitusluokka	
Lukumäärä	1
Peruskartta	3113 11 UTTI (1994)
Koordinaatit	ARVIO Xgps=6754313, Ygps=3490372, z=65?
Koordinaattiselite	Sijainti mitattu tilan pihamaalta. Löytöpaikkaa ei pystytty määrittämään
Etäisyystieto	4,5 km Valkealan kirkosta kaakkoon

OMISTAJATIEDOT

Alue/rekisterikylä	Karhula/Karhula
Tila	909-407-
Omistaja	
Osoite	
Lisätietoja	

ARKISTOTIEDOT

Aikaisemmat tutkimukset ja löydöt	19.3.1898 KM 3520:2 kivikirves
-----------------------------------	--------------------------------

INVENTOINTI

Aika	Johanna Seppä 13.5.2002
Löydöt	-
Karttaotteet	peruskartta 3113 11 UTTI 1:20 000 (1994)
Kuvat	-

KOHDEKuvaus

Saatu isäntä Sylvester Korpelalta. Löytynyt Korvenalustan uutta peltoa laitettaessa, kannon alta. Atle Salmen lähetys.

TUTKIMUSKERTOMUS

Sijainti ja maasto

Peruskartan mukaan Korpelan talo sijaitsee Karhulanjärven länsirannalla Jyräänkosken eteläpuolella. Se sijaitsee Välväylän vesireitillä.

Kohteen kuvaus

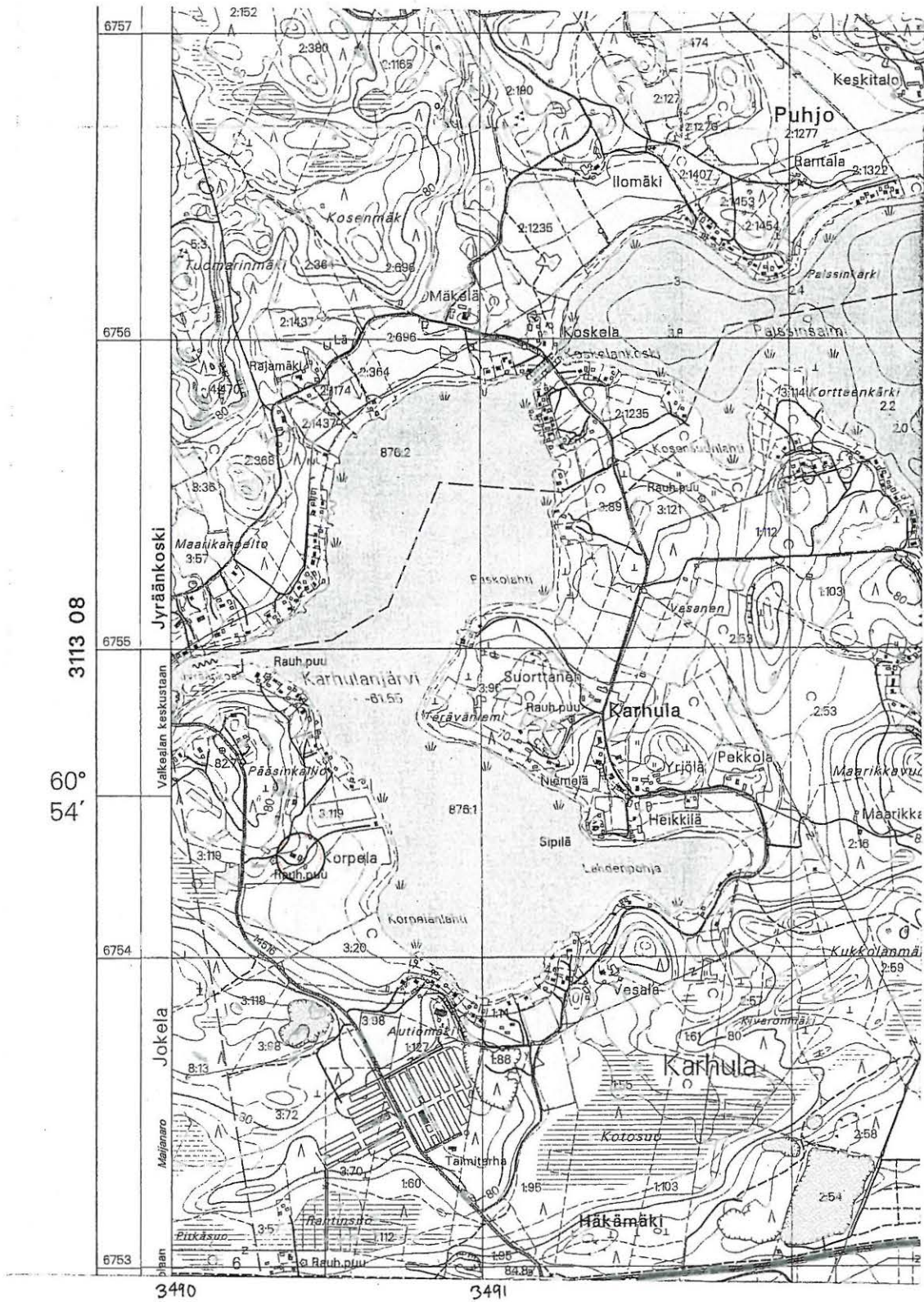
Vanha Korpelan tila oli purettu ja paikalla oli uudisrakennuksia. Maanomistajaa ei tavoitettu. Myöhemmin kerrottiin, että nykyinen omistaja on läheisten Suutarin puutarhojen omistaja. Talon ympäristössä olevat alavat pellot eivät olleet viljelyksessä, mutta jonkin verran oli mahdollista tehdä pintapöimintää. Pellon korkein hiekkainen kohta sijaitsi lähellä Jyrääntietä n. 65 m korkeuskäyrällä rakennusten eteläpuolella. Muokkaamaton pelto oli kuiva ja kova, eikä mitään esihistoriaan viittaavaa havaittu.

Luokitusehdotus

Lähilöytöjä

Jyräänkoski 909 04 0003, Heikkilänranta 909 01 0010

Lisätietoja



Ote peruskartasta 3113 11 UTTI 1:20 000 (1994)

○ Irtolöytö KM 3520:2 kivikirves, Korpelan talo

3. Valkeala Jyrääkoski 909 04 0003

PERUSTIEDOT

Mj-tyyppi Löytöpaikat - irtolöytöpaikat
 Löytölaji KM 3520:3 kourutalalta

Ajoitus kivikautinen

Rauhoitusluokka

Lukumäärä 1

Peruskartta 3113 08 KOUVOLA (1994)

Koordinaatit ARVIO Xgps=6754766, Ygps=3489913, z=?

Koordinaattiselite Sijainti mitattu tilan pihamaalta. Löytöpaikkaa ei pystytty määrittämään.

Etäisyystieto 4 km Valkealan kirkolta etelään.

OMISTAJATIEDOT

Alue/rekisterikylä Jyrääkoski/Jokela

Tila 909-406

Omistaja

Osoite

Lisätietoja

ARKISTOTIEDOT

Aikaisemmat tutkimukset ja löydöt 19.3.1898 KM 3520:3 kourutalalta

INVENTOINTI

Aika Johanna Seppä 13.5.2002

Löydöt -

Karttaotteet peruskartta 3113 08 KOUVOLA 1:20 000 (1994)

Kuvat negatiivit 124544, diat 49802-49803

KOHDEKuvaus

Saatu Jokelan kylästä Jyrän myllyltä, mylläripoika Hjalmari on sen löytänyt potaattimaasta talon läheltä. Atle Salmen lähetys.

TUTKIMUSKERTOMUS

Sijainti ja maasto Jyrääkoski sijaitsee Väliiväylällä Karhulanjärven ja Käyrälammen välissä.

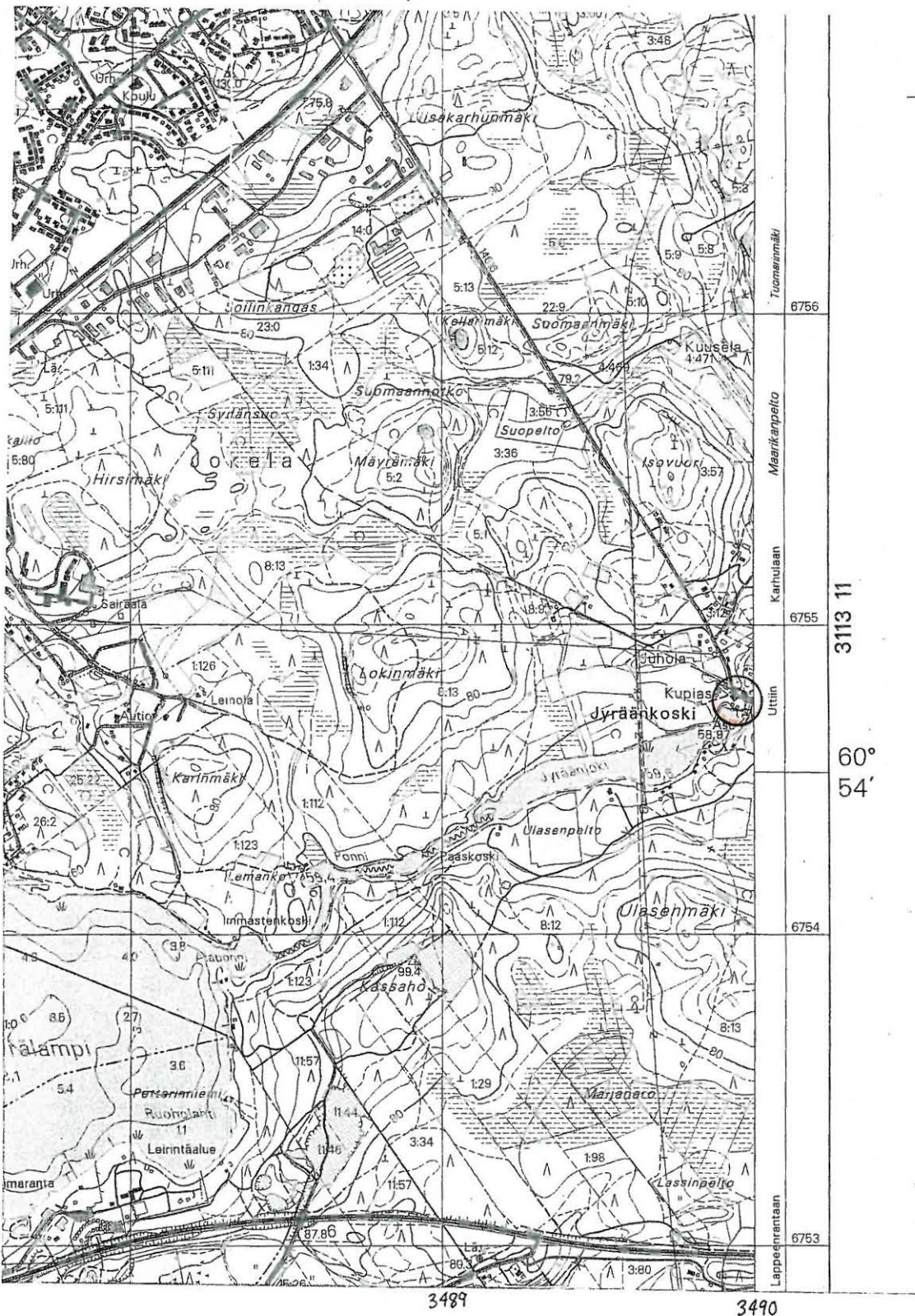
Kohteen kuvaus

Jyrääkosken partaalla oli autoitunut talo (os. Jyrääntie 241), jonka pihamaata ja Jyräänjoen pohjoisrannan peltoja pintapoimittiin. Koskessa on patorakenteita ja myllykiviä näkyvissä. Rantapellot olivat tasaisia, vasta ylempänä oli näkyvissä terassia 65 m korkeudessa. Pellot olivat kynnettyjä, mutta hyvin kuivia. Mitään löytöjä ei havaittu. Vanhassa verifikaatissa mainitaan että Jyrääkoskelta on löytynyt yhdestä puusta koverrettu ruuhi.

Luokitusehdotus

Lähilöytöjä Käyrälampi 909 01 0006, Korpela 909 04 0002

Lisätietoja verif.



Ote peruskartasta 3113 08 KOUVOLA 1:20 000 (1994)

○ Irtolöytö KM 3520:3 kourutaltilta, Jyrääkoski

4. Valkeala Niemi 909 04 0004

PERUSTIEDOT

Mj-tyyppi
Löytölaji

Löytöpaikat - irtolöytöpaikat
KM 3520:4 liuskekeihäänkärki

Ajoitus
Rauhoitusluokka
Lukumäärä
Peruskartta
Koordinaatit
Koordinaattiselite
Etäisyystieto

kivikautinen
1
3113 11 UTTI (1994)
ARVIO Xgps=6756211, Ygps=3493659, z=?
mitattu Niemen talon pihamaalta, löytöpaikka ei ole tiedossa
5 km Valkealan kirkolta kaakkoon

OMISTAJATIEDOT

Alue/rekisterikylä
Tila
Omistaja
Osoite
Lisätietoja

Haimila/Haimila
909-402- Niemi

Maanomistaja tavattiin

ARKISTOTIEDOT

Aikaisemmat tutkimukset
ja löydöt

19.3.1898 KM 3520:4 liuskekeihäänkärki

INVENTOINTI

Aika
Löydöt
Karttaotteet
Kuvat

Johanna Seppä 15.5.2002
-
peruskartta 3113 11 UTTI 1:20 000 (1994)
-

KOHDEKUVAUS

Keihäänterä harmaata liuskiokiveä. Haimin kylästä Niemen talon isäntä Elias löytänyt sen uutta peltoa laitettaessa. Atle Salmen lähetys.

TUTKIMUSKERTOMUS

Sijainti ja maasto

Niemen tila sijaitsee Väliväylällä Haukkajärven pohjoisrannalla. Suurisaari ja Pellonniemi muodostavat kapeikon järven pohjoispäähän.

Kohteen kuvaus

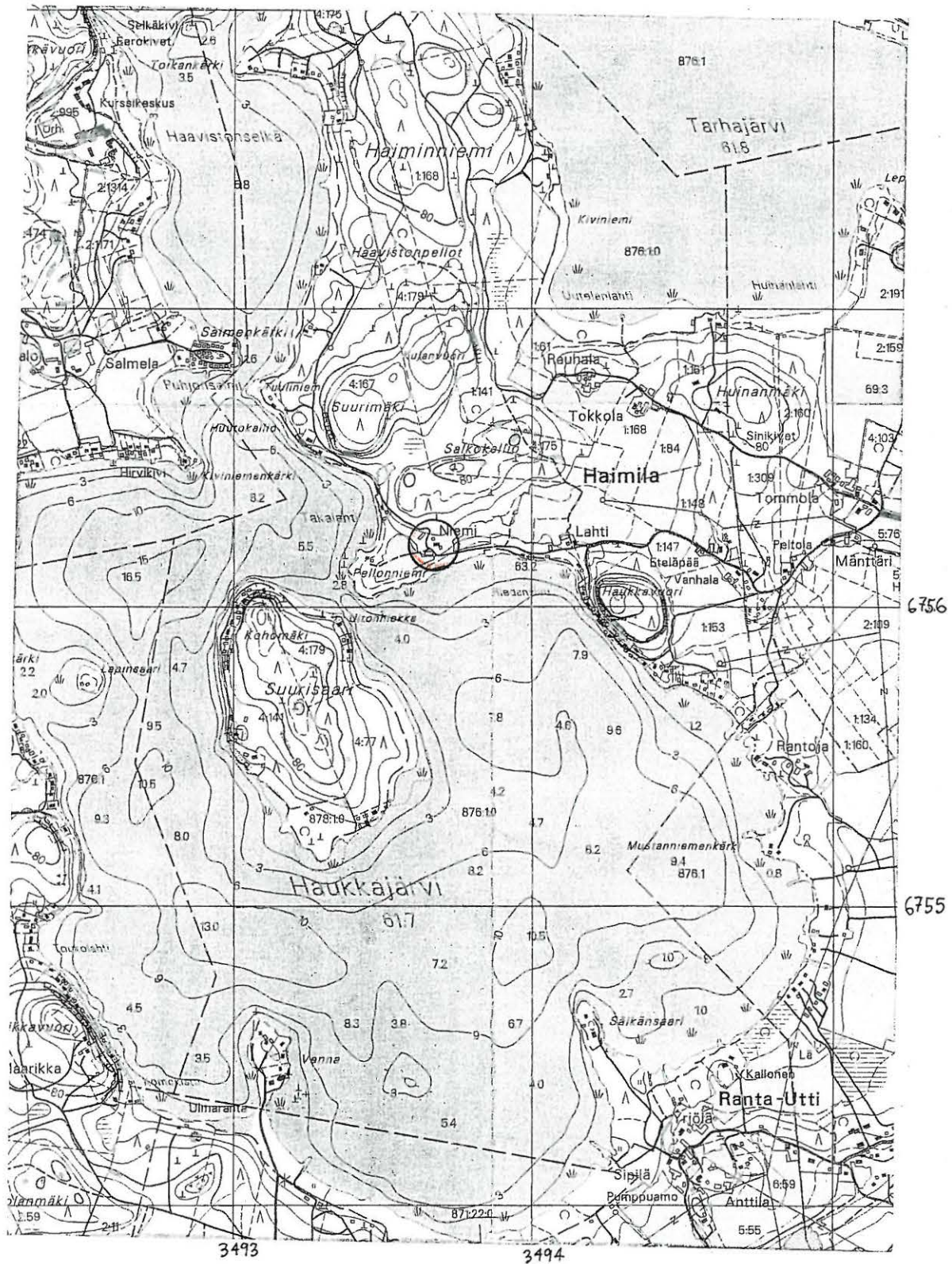
Niemen tilan pellot kasvoivat taimikkoa, etenkin alava Pellonniemi oli umpeenkasvanut. Tilan peltoa on myös tietä edempänä Suurimäelle päin mentäessä. Nykyinen isäntä, löytäjän pojanpoika ei tiennyt löydöstä. Pienestä kasvimaasta tai muista avoimista kohdista tilan ympäristöstä ei havaittu löytöjä. Päärakennuksesta n. 20 luoteeseen tien mutkassa mäen päällä kerrottiin myös olleen kiviraunio, mutta se oli rakennusjätteen peitossa ja ilmeisesti pääosin tuhottu.

Luokitusehdotus

Lähilöytöjä

Kiljuniemi 909 04 0015

Lisätietoja



Ote peruskartasta 3113 11 UTTI 1:20 000 (1994)

○ Irtolöytö KM 3520:4 liuskekeihäänkärki, Niemen talo

5. Valkeala Perttola 909 04 0005

PERUSTIEDOTMj-tyyppi
LöytölajiLöytöpaikat - irtolöytöpaikat
KM 3520:5 "rautapetkel" (onsikirves)Ajoitus
Rauhoitusluokka
Lukumäärä
Peruskartta
Koordinaatit
Koordinaattiselite
Etäisyystietorautakautinen?
1
3114 07 VUOHIJÄRVI (1997)
löytöpaikka ei ole tiedossa
n. 13 km Valkealan kirkolta pohjoiseen**OMISTAJATIEDOT**Alue/rekisterikylä
Tila
Omistaja
Osoite
LisätietojaHasula/Selänpää
Perttola**ARKISTOTIEDOT**Aikaisemmat tutkimukset
ja löydöt

19.3.1898 KM 3520:5 "rautapetkel" (onsikirves)

INVENTOINTIAika
Löydöt
Karttaotteet
KuvatJohanna Seppä 23.5.2002
-
-
-**KOHDEKUVAUS**Pienenlätä rautapetkel, saatu Wähäselänpään kylästä
Perttolan talon isännältä Taavetilta. Löydetty pellostal
läheisyydestä. Atle Salmen lähetys.**TUTKIMUSKERTOMUS**

Sijainti ja maasto

Valkealan historia I:n mukaan Vähä-Selänpää sijaitsee Oravalan
ja Torasjoen pohjoispuolella Suur-Selänpään länsipuolella ja
Perttola Hasulassa (S. Kepsu 1990:132,135). Nykyisissä
peruskartoissa niitä ei ole merkittynä. Ne sijaitsevat toisella
Salpausselällä.

Kohteen kuvaus

Selänpäässä on muutamia vanhoja kylämäkiä, Hasula on niistä
yksi. Viljelyröykkiöitä näkyi siellä täällä. Peltoja ei pintapoimittu.
Inventoinnin aikana käytiin tarkastamassa muutamia ilmoituksia
Selänpään alueelta. Esimerkiksi Lauturinmäeltä urheilukentän
kohdalta Selänpääntien eteläpuolelta kerrottiin löydety
vuosikymmeniä sitten lasten leikeissä maata kaivettaessa
"liesikiveys" n. puolen metrin syvyydestä. Kyseessä on
metsäpalsta kahden talon välissä. Paikalla oli kolme
kuopannetta rinteeseen suuntaisesti (hiekkakuoppia?), paljasta
maata ei ollut näkyvissä. Paikan korkeus on n. 107,5 m mpy.
(Paikan sijainti x=677178, y=348430, ilmoittajan osoite
Selänpääntie 650.) Korkeus saa epäilemään havainnon
esihistoriallisuutta. Selänpään alueelta ei muutenkaan tavattu
uusia kohteita. Järvien rantoja tarkastettiin. Mainittakoon
Suolajärven kaakkoisrannalla sijaitseva Viinakoukku, jossa

tuulenskaadossa näkyi erittäin punaista punamultamaista maata.
Kairauksissa ei kuitenkaan havaittu löytöjä.

Luokitusehdotus

Lähilöytöjä

Lisätietoja

6. Valkeala Pullo 909 04 0006

PERUSTIEDOTMj-tyyppi
LöytölajiLöytöpaikat - irtolöytöpaikat
KM 3539:5 tasataltaAjoitus
Rauhoitusluokka
Lukumäärä
Peruskartta
Koordinaatit
Koordinaattiselite
Etäisyystietokivikautinen

3113 06 ORAVALA (1994)

löytöpaikka ei ole tiedossa
11,5 km Valkealan kirkolta luoteeseen**OMISTAJATIEDOT**Alue/rekisterikylä
Tila
Omistaja
Osoite
LisätietojaOravala/Oravala
909-416**ARKISTOTIEDOT**Aikaisemmat tutkimukset
ja löydöt

3.5.1898 KM 3539:5 tasatalta

INVENTOINTIAika
Löydöt
Karttaotteet
KuvatJohanna Seppä 17.5.2002
-
peruskartta 3113 06 ORAVALA 1:20 000 (1994)
-**KOHDEKUVAUS**

Harjava tasatalta karjalaista muotoa. Oravalan kylästä Pullon torpparilta isäntä lisakilta saatu. Atle Salmen keräämiä esineitä.

TUTKIMUSKERTOMUS

Sijainti ja maasto

Oravalan kylä sijaitsee Kymijoen itärannalla Pyhäjärven eteläpuolella. Kylän ja joen välissä on laaja peltoaukea.

Kohteen kuvaus

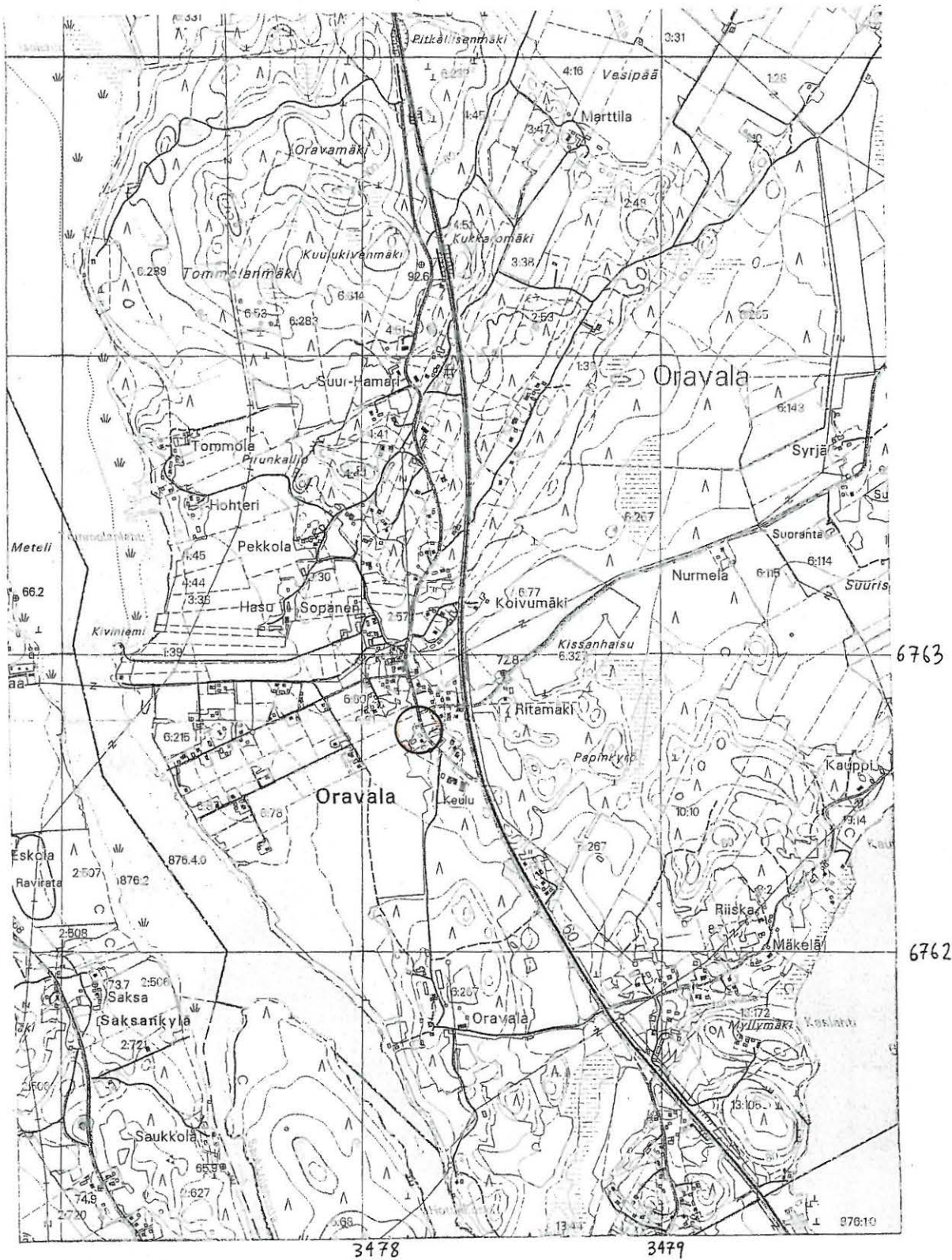
Pullon torppa (Oravalan kartanon torppa) sijaitsee nykyisin osoitteessa Oravan Matin raitti 24. Paikalla kasvaa suuri tammi. Taltan tarkempaa löytöpaikkaa ei tunneta. Inventoinnissa tarkastettiin muutamia avoimena olevia peltoja lähiympäristössä. Pellot ovat savisia ja tasaisia. 70 m korkeuskäyrä erottuu terassina. Ainoastaan resentejä löytöjä havaittiin. Kuitenkin useat irtolöydöt viittaavat mahdolliseen kivikautiseen asutukseen Oravalan alueella.

Luokitusehdotus

Lähilöytöjä

Tommola 909 04 0001, Seppälä 909 04 0007

Lisätietoja



Ote peruskartasta 3113 06 ORAVALA 1:20 000 (1994)

○ Irtolöyntö KM 3539:5 tasatalta, Pullon talo

7. Valkeala Seppälä 909 04 0007

PERUSTIEDOT

Mj-tyyppi	Löytöpaikat - irtolöytöpaikat
Löytölaji	KM 3539:6 vasarakirves
Ajoitus	kivikautinen
Rauhoitusluokka	
Lukumäärä	1
Peruskartta	3113 06 ORAVALA (1994)
Koordinaatit	
Koordinaattiselite	Löytöpaikka ei ole tiedossa
Etäisyystieto	11,5 km Valkealan kirkosta luoteeseen

OMISTAJATIEDOT

Alue/rekisterikylä	Oravala/Oravala
Tila	909-416 Seppälä
Omistaja	
Osoite	
Lisätietoja	

ARKISTOTIEDOT

Aikaisemmat tutkimukset ja löydöt	3.5.1898 irtolöytö
-----------------------------------	--------------------

INVENTOINTI

Aika	Johanna Seppä 17.5.2002
Löydöt	-
Karttaotteet	-
Kuvat	-

KOHDEKuvaus

Pieni vasarakirves kutistunutta muotoa, vasara melkein olemattomissa ja leveäkantainen. Vähäinen hulpio reiän ympärillä. Atle Salmen keräämiä esineitä.

TUTKIMUSKERTOMUS

Sijainti ja maasto
Oravalan kylästä saatu isäntä Anttoni Seppälältä. Löytöpaikkaa ei muisteta.

Kohteen kuvaus

Oravalan kylä sijaitsee Pyhäjärven eteläpuolella Kymijoen itärannalla. Kyläläisiltä satujen tietojen mukaan Seppälän talo sijaitsee Pekkolan vieressä, sen koillispuolella on Seppälänmäki (ei merkitty peruskarttaan). Peltojen pintapoiminnassa ei havaittu mitään esihistoriallista. Mäki on hiekkainen. Mäen länsipäässä Pirunkalliossa on kallionhalkeaman muodostama käytävä, jonka seinissä on pieniä kvartsisuonia.

Luokitusehdotus**Lähilöytöjä**

Tommola 909 04 0001, Pekkola 909 04 0008, Pullo 909 04 0006

Lisätietoja

8. Valkeala Pekkola 909 04 0008

PERUSTIEDOT

Mj-tyyppi	Löytöpaikat - irtolöytöpaikat
Löytölaji	KM 3539:7 kivikirves
Ajoitus	kivikautinen
Rauhoitusluokka	
Lukumäärä	1
Peruskartta	3113 06 ORAVALA (1994)
Koordinaatit	
Koordinaattiselite	löytöpaikka ei ole tiedossa
Etäisyystieto	11,5 km Valkealan kirkosta luoteeseen

OMISTAJATIEDOT

Alue/rekisterikylä	Oravala/Oravala
Tila	909-416 Pekkola
Omistaja	
Osoite	
Lisätietoja	

ARKISTOTIEDOT

Aikaisemmat tutkimukset ja löydöt	3.5.1898 KM 3539:7 kivikirves
-----------------------------------	-------------------------------

INVENTOINTI

Aika	Johanna Seppä 17.5.2002
Löydöt	-
Karttaotteet	peruskartta 3113 06 ORAVALA 1:20 000 (1994)
Kuvat	-

KOHDEKUVAUS

Lyhyt ja leveä kivikirves. Saatua Pekkolan talon isännältä Sylvesteriltä (Oravalan kylä?). Atle Salmen keräämiä esineitä.

TUTKIMUSKERTOMUS

Sijainti ja maasto	Oravalan kylä sijaitsee Kymijoen itärannalla Pyhäjärven eteläpuolella.
--------------------	--

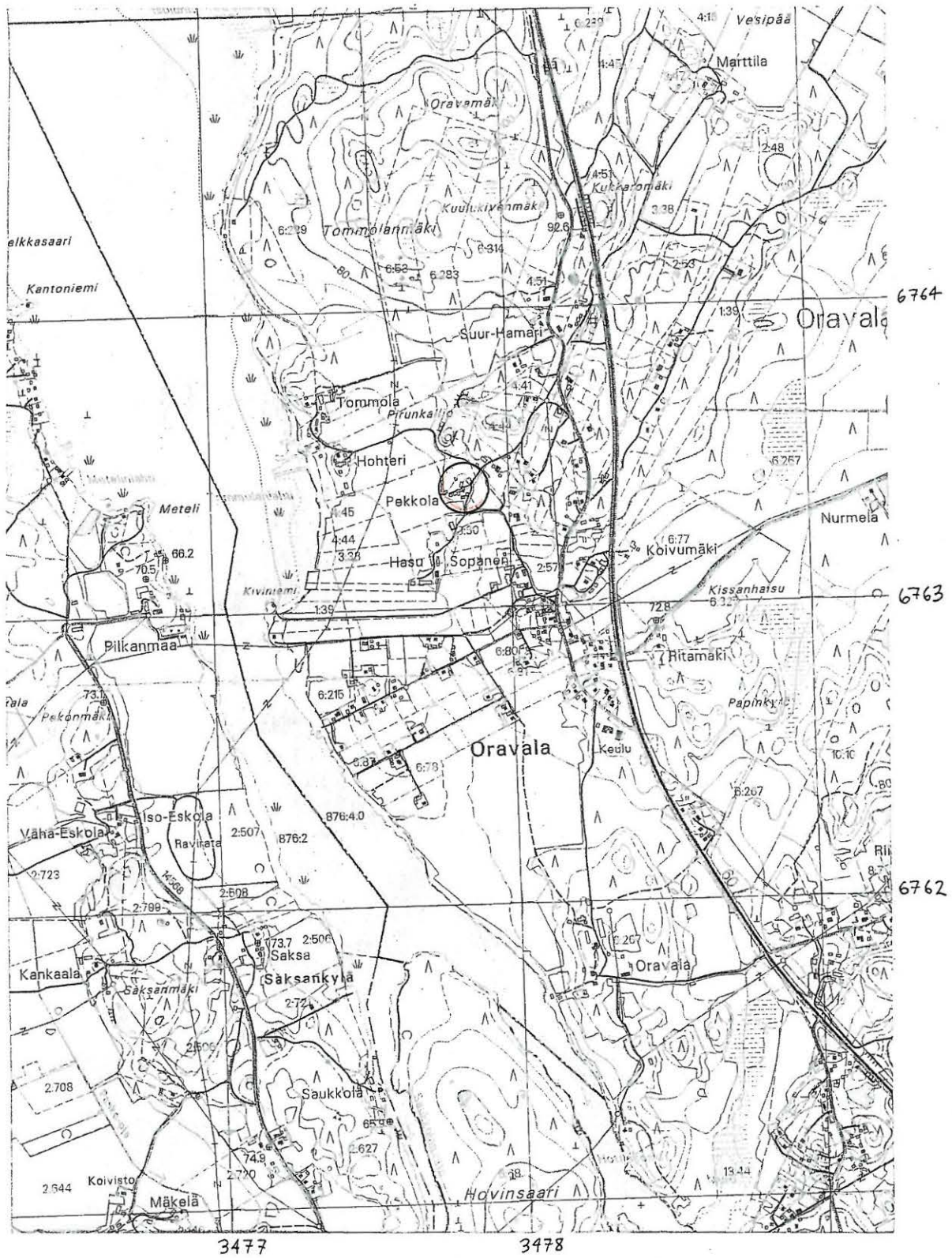
Kohteen kuvaus

Pekkolan talo on merkitty peruskarttaan. Nykyinen omistaja ei muistanut löytöä. Lähiympäristön pelloilla näkyi vain resenttiä aineistoa. Pellot olivat kuivia ja hiekkaisia

Luokitusehdotus**Lähilöytöjä**

Tommola 909 04 0001, Pullo 909 04 0006, Seppälä 909 04 0007

Lisätietoja



Ote peruskartasta 3113 06 ORAVALA 1:20 000 (1994)

○ Irtolöytö KM 3539:7 kivikirves, Pekkolan talo

9. Valkeala Aittosaari 909 04 0009

PERUSTIEDOT

Mj-tyyppi	Löytöpaikat - irtolöytöpaikat
Löytölaji	KM 7198 rautakirves
Ajoitus	rautakautinen
Rauhoitusluokka	
Lukumäärä	1
Peruskartta	3131 02 KAIIPIAINEN (1996)
Koordinaatit	
Koordinaattiselite	Löytöpaikkaa ei pystytty määrittelemään
Etäisyystieto	13 km Valkealan kirkolta itään

OMISTAJATIEDOT

Alue/rekisterikylä	Tirva/Kourula
Tila	909-410
Omistaja	
Osoite	
Lisätietoja	

ARKISTOTIEDOT

Aikaisemmat tutkimukset ja löydöt	4.1.1917 irtolöytö KM 7198 rautakirves
-----------------------------------	--

INVENTOINTI

Aika	Johanna Seppä 27.5.2002
Löydöt	-
Karttaotteet	peruskartta 3131 02 KAIIPIAINEN 1:20 000 (1996)
Kuvat	-

KOHDEKuvaus

Löydetty Tirvan kylän Aittosaaresta, joka on Tirvanjärvessä.

TUTKIMUSKERTOMUS**Sijainti ja maasto**

Aittosaarella tarkoitetaan mahdollisesti Suurisaarta, joka jakaa Tirvanjärven kahteen osaan. Saarella on ollut viljelystä ja siellä on pidetty eläimiä. Vain kapea kannas erottaa sen mantereesta molemmin puolin.

Kohteen kuvaus

Saarta tarkasteltiin veneestä. Se on sankkaa kuusikkoa eikä tarkemmin tuntematonta löytöpaikka pystytty määrittämään. Löytötiedoissa arvellaan saarella olleen kalmiston, koska kirves oli löytynyt kiviä pois raivattaessa. Katso myös Tirva Pienisaari, epämääräiset kohteet.

Inventoinnissa tarkasteltiin myös järven ympäristöä. Tirvanjärven rannoilla on vain vähän avoimia peltoja. Järven lounaispäässä Mäkelän tilalla on hiekkaisia etelään viettäviä rinnepeltoja ja katajaisia niittyjä (Kärjenniemi). Pintapöiminnassa löytyi yksi kuonamöykky.

Luokitusehdotus**Lähilöytöjä**

-

Lisätietoja



Ote peruskartasta 3131 02 KAIPAIENEN 1:20 000 (1996)



Irtolöytö KM 7198 rautakirves, Suurisaari

10. Valkeala Korpisaari 909 04 0010

PERUSTIEDOT

Mj-tyyppi
Löytölaji

Löytöpaikat - irtolöytöpaikat
KM 7316 rautainen nuolenkärki

Ajoitus
Rauhoitusluokka
Lukumäärä
Peruskartta
Koordinaatit
Koordinaattiselite
Etäisyystieto

rautakautinen?
1
3114 08 HILLOSENSALMI (1998)
Löytöpaikkaa ei pystytty määrittelemään
n. 29 km Valkealan kirkolta pohjoiseen

OMISTAJATIEDOT

Alue/rekisterikylä
Tila
Omistaja
Osoite
Lisätietoja

Repovesi/Kinansaari
909-408

ARKISTOTIEDOT

Aikaisemmat tutkimukset
ja löydöt

19.9.1917 irtolöytö KM 7316 nuolenkärki

INVENTOINTI

Aika
Löydöt
Karttaotteet
Kuvat

Johanna Seppä 22.5.2002
-
peruskartta 3114 08 HILLOSENSALMI 1:20 000 (1998)
-

KOHDEKUVAUS

Nuolenkärki on löydetty eräästä vuoren onkalosta
Hillosensalmen (rautatie-) pysäkin lähellä olevasta
Korpisaaresta.

TUTKIMUSKERTOMUS

Sijainti ja maasto

Korpisaari sijaitsee Repoveden ja Vuohijärven risteyskohdassa
Hillosensalmen itäpuolella. Etelä-pohjoissuuntainen pitkä
Lapinniemi erottaa järvet toistaan. Saaren länsirannalla on
komea pirunpelto.

Kohteen kuvaus

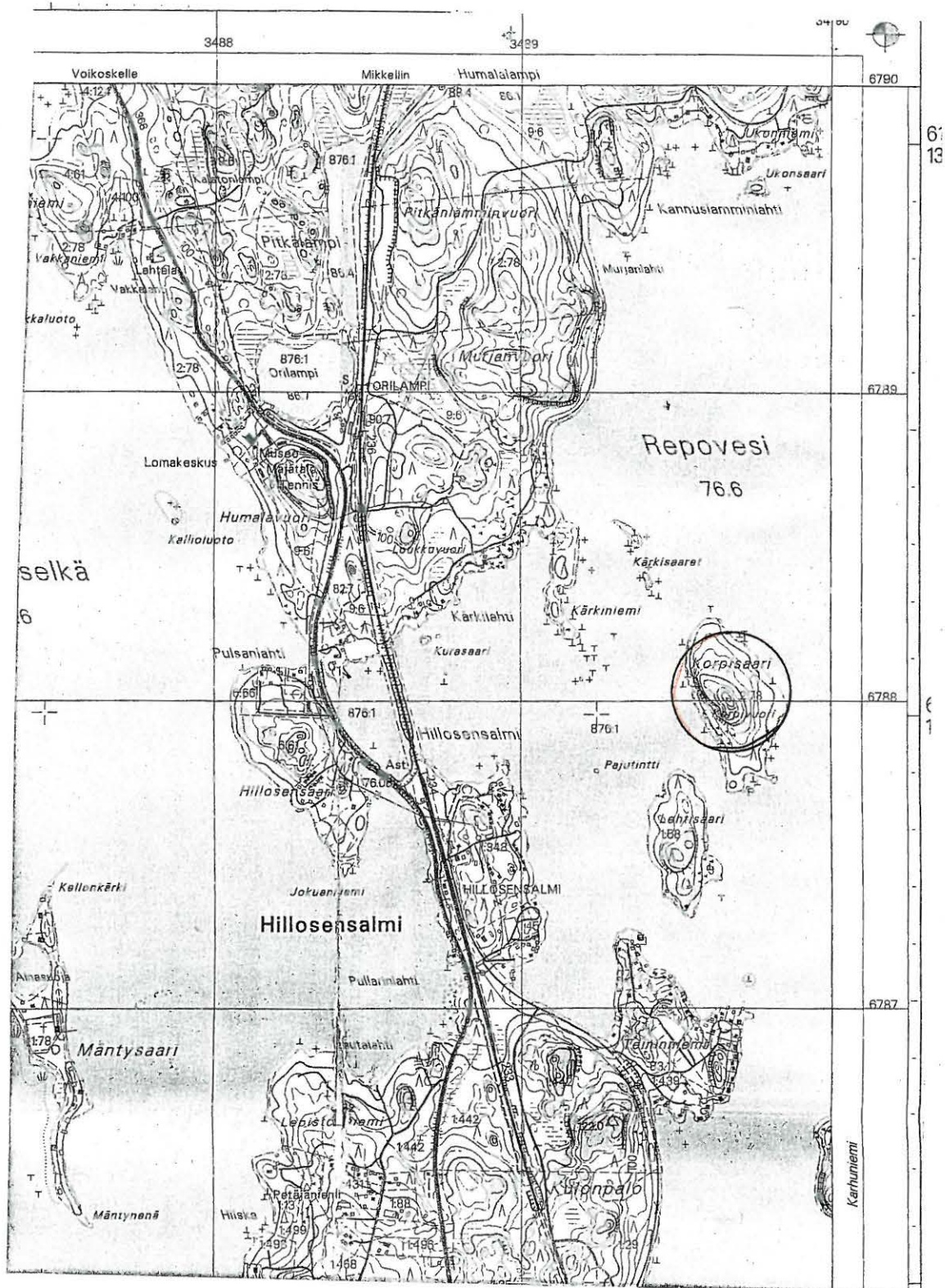
Inventoinnissa ei noustu maihin Korpisaareen. Orilammelta
lähtevä Kultareitin risteily kulkee Korpisaaren ohi. Tarkempi
löytöpaikka ei ole tiedossa. Saaren länsiranta on louhikkoinen ja
siellä on varmasti useita onkaloita. Löytötiedoissa sanotaan
onkalon "muistuttavan jonkinlaista ihmisasumusta". Lähistöltä ei
tunnetta selvästi esihistoriallisia muinaisjäännöksiä.
Hillosensalmen länsipuolella on Mäntysaaren vanha
kalmistosaaari. Hillosensalmelta on myös tarkistamaton ilmoitus
kiviröykkiöistä, mahdollisesti viljelyraunioista.

Luokitusehdotus

Lähilöytöjä

Kinansaari 909 50 0003

Lisätietoja



Ote peruskartasta 3114 08 HILLOSENSALMI 1:20 000 (1998)

○ Irtolöytö KM 7316 rautainen nuolenkärki, Korpisaari

11. Valkeala Majasaari 909 04 0011

PERUSTIEDOT

Mj-tyyppi

Löytöpaikat - irtolöytöpaikat

Löytölaji

KM 9758 reikäkivi

Ajoitus

kivikautinen

Rauhoitusluokka

Lukumäärä

1

Peruskartta

3131 03 INKERILÄ (1996)

Koordinaatit

x=676488, y=350494, z= n. 84 m mpy

Koordinaattiselite

Tarkka löytöpaikka ei ole tiedossa, Majasaaren keskikoordinaatti

Etäisyystieto

17 km Valkealan kirkolta koilliseen

OMISTAJATIEDOT

Alue/rekisterikylä

Majasaari/Pyötsiälä

Tila

909-420

Omistaja

Osoite

Lisätietoja

ARKISTOTIEDOTAikaisemmat tutkimukset
ja löydöt

10.10.1933 KM 9758 reikäkivi

INVENTOINTI

Aika

Johanna Seppä 24.5.2002

Löydöt

-

Karttaotteet

peruskartta 3131 03 INKERILÄ 1:20 000 (1996)

Kuvat

-

KOHDEKUVAUSLattea reikäkivi. Löytänyt rak. Mestari H. Söderman Valkealan
Maunon kylästä, Hangasjärven Majasaaren NW rannalta.**TUTKIMUSKERTOMUS**

Sijainti ja maasto

Hangasjärvi sijaitsee Valkealan kaakkoisosassa Välväylän
pohjoispuolella lähellä Luumäen rajaa. Majasaari on pieni saari
järven keskivaiheilla.

Kohteen kuvaus

Reikäkivi on löytynyt 1932 järven pintaa laskettaessa
vedenrajasta. Inventoinnin aikana ei käyty saarella, sen sijaan
tarkastettiin Hangasjärven muita rantoja Maunon kylän alueella.
Mitään esihistoriallista ei löytynyt.

Luokitusehdotus

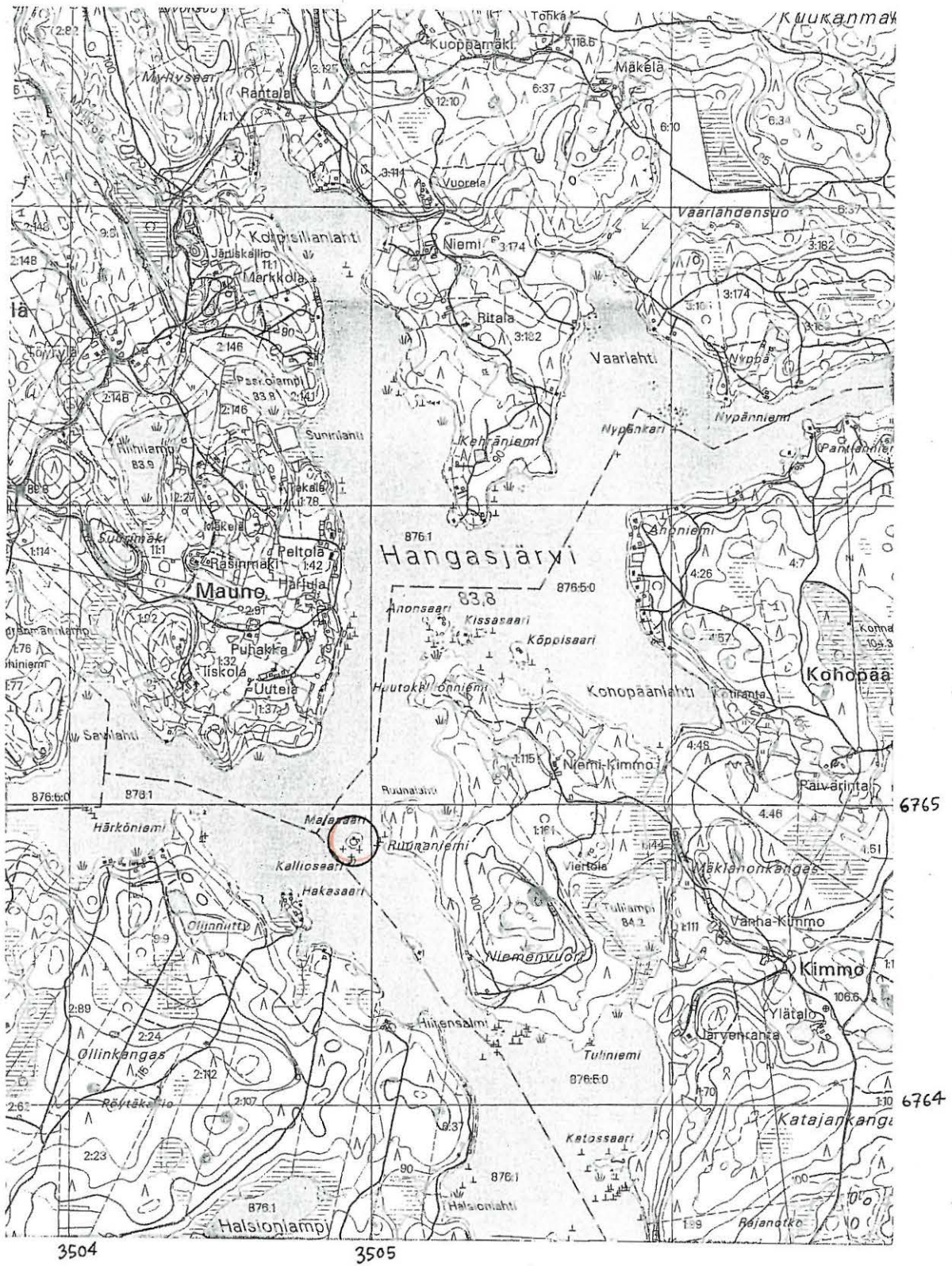
Lähilöytöjä

-

Lisätietoja

Valkealan arkeologinen inventointi 2002

Valkeala Majasaari 909 04 0011



Ote peruskartasta 3131 03 INKERILÄ 1:20 000 (1996)

○ Irtolöytö KM 9758 reikäkivi, Majasaari

12. Valkeala Sulkavaistenlahti 909 04 0012

PERUSTIEDOT

Mj-tyyppi Löytöpaikat - irtolöytöpaikat
 Löytölaji KM 11931 reikäkivi

Ajoitus kivikautinen

Rauhoitusluokka

Lukumäärä 1

Peruskartta 3113 08 KOUVOLA (1994)

Koordinaatit

Koordinaattiselite löytöpaikka ei ole tarkasti tiedossa

Etäisyystieto 1,5 km Valkealan kirkolta luoteeseen.

OMISTAJATIEDOT

Alue/rekisterikylä Sulkavaistenlahti/Valkeala

Tila 909-429

Omistaja

Osoite

Lisätietoja

ARKISTOTIEDOT

Aikaisemmat tutkimukset ja löydöt 14.8.1948 KM 11931 reikäkivi

INVENTOINTI

Aika Johanna Seppä 10.5.2002

Löydöt -

Karttaotteet -

Kuvat negatiivit 124541

KOHDEKUVAUS

Rombimainen reikäkivi. Reikäkiven löysi mv. Aarne Helle Valkealan pit. Valkealan kylästä Lappalanjärven pohjoiskulmasta Sulkavanlahden rannasta omistamansa tilan maalta kynnön yhteydessä.

TUTKIMUSKERTOMUS

Sijainti ja maasto

Lappalanjärvi on viimeinen järvi ennen Väliväylän laskemista Kymijokeen. Sulkavanlahti sijaitsee sen koilliskulmassa. Lahden rannat ovat alavaa vesijättöä tai savipeltoa.

Kohteen kuvaus

Inventoinnissa ei ollut tarkempaa tietoa reikäkiven löytöpaikasta. Timo Miettisen kirjoittaman Valkealan esihistorian mukaan kivi on löytynyt lahden pohjoisrannalta ja paikalta on löytynyt myös pieni kivitaltta. Inventoinnin aikaan lahden pohjoisrannalla ei ollut avointa peltoa. Lahden etelärannan peltoja ja pohjoisrannan hiekkarantoja tarkasteltiin tuloksetta. Lappalanjärven ympäristön esihistorialliset löydöt ovat merkittävän vähäisiä verrattuna muuhun Väliväylään.

Luokitusehdotus

Lähilöytöjä

Kolkka 909 04 0013

Lisätietoja

13. Valkeala Kolkka 909 04 0013

PERUSTIEDOTMj-tyyppi
LöytölajiLöytöpaikat - irtolöytöpaikat
KM 14696 kivikirvesAjoitus
Rauhoitusluokka
Lukumäärä
Peruskartta
Koordinaatit
Koordinaattiselitekivikautinen
1
3113 08 KOUVOLA (1994)
Xgps=6759116, Ygps=3488907, z= 67,5
Arvio, mitattu vanhan kartan perusteella, maasto muuttunut
kohteessa
500 m Valkealan kirkosta pohjoiseen

Etäisyystieto

OMISTAJATIEDOTAlue/rekisterikylä
Tila
Omistaja
Osoite
LisätietojaValkeala/Valkeala
909-429 Kolkka**ARKISTOTIEDOT**Aikaisemmat tutkimukset
ja löydöt

14.10.1959 KM 14696 kivikirves

INVENTOINTIAika
Löydöt
Karttaotteet
KuvatJohanna Seppä 8.5.2002
-
peruskartta 3113 08 KOUVOLA 1:20 000 (1994)
negatiivit 124536-124538, dia 49804**KOHDEKUVAUS**Poikkiteräinen kirves. Löydetty perunannostossa Valkealan
kirkonkylän Kolkan talon pellolta.**TUTKIMUSKERTOMUS**

Sijainti ja maasto

Löytöpaikka sijaitsee Valkealan kirkonkylässä Lappalanjärven
itäpuolella. Vanhaan peruskarttaan merkityn sijainnin perusteella
löytöpaikka on jäänyt uuden omakotialueen alle. Kirkon
pohjoispuolella on avointa peltoa, jolla on selkeitä terasseja.

Kohteen kuvaus

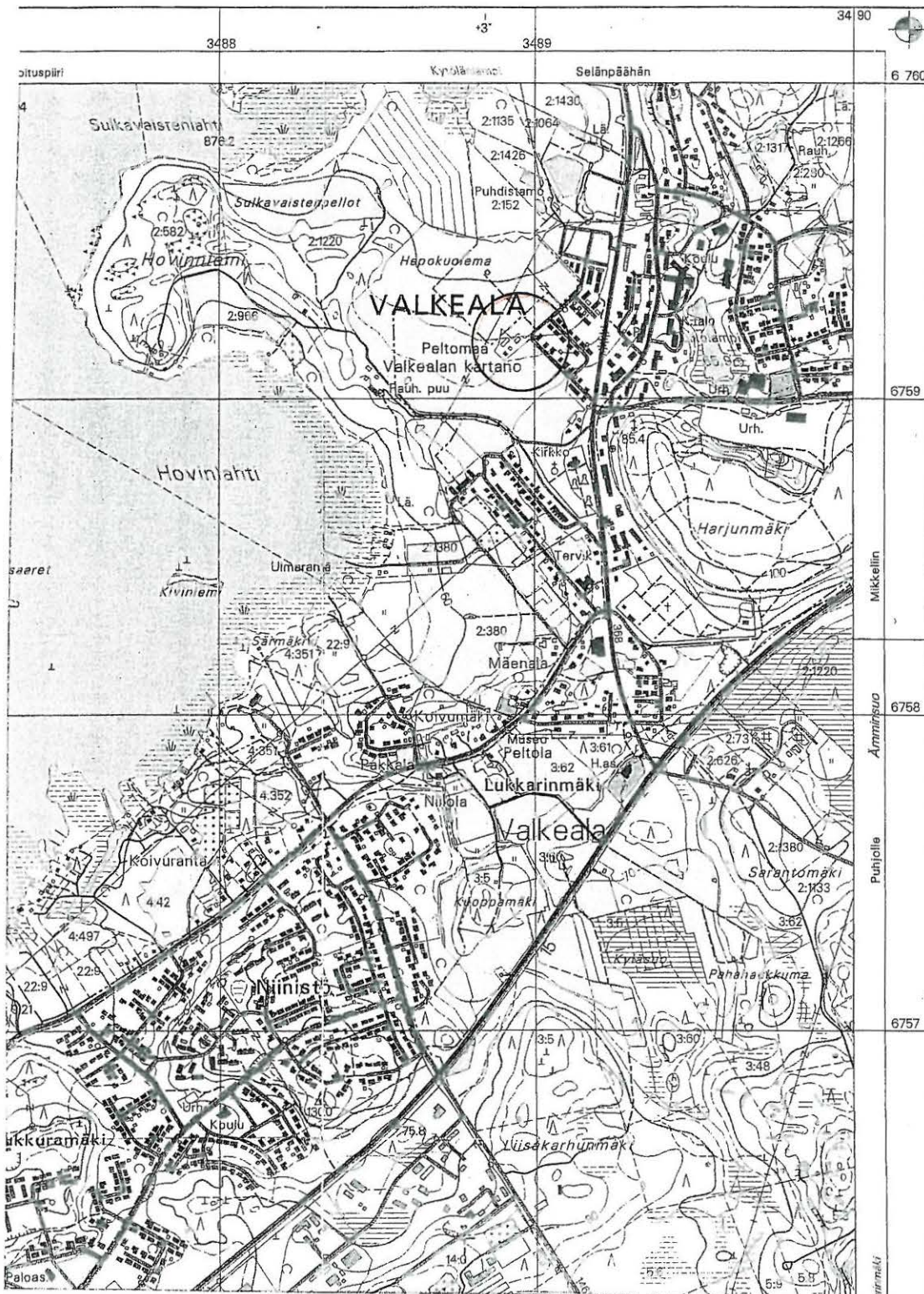
Inventoinnissa tarkastettiin kirkon ja Valkealan kartanon
ympäristössä sijaitsevia peltoja. Pellot olivat kuivia. 67,5 m mpy
terassi oli selkeä, mutta vain resenttejä löytöjä havaittiin.

Luokitusehdotus

Lähilöytöjä

Sulkavaistenlahti 909 04 0012

Lisätietoja



Ote peruskartasta 3113 08 KOUVOLA 1:20 000 (1994)



Irtolöytö KM 14696 kivistä, Arvio Xgps=6759116, Ygps=3488907, z= n. 67,5

14. Valkeala Saarento 909 04 0014

PERUSTIEDOT

Mj-tyyppi
Löytölaji

Löytöpaikat - irtolöytöpaikat
KM 14851 kourutalalta

Ajoitus
Rauhoitusluokka
Lukumäärä
Peruskartta
Koordinaatit
Koordinaattiselite
Etäisyystieto

kivikautinen
1
3113 08 KOUVOLA (1994)
Xgps=6754609, Ygps=3484395, z=60-65 m mpy
Arvio, mitattu tontin rajamerkiltä pyörätien laidasta.
6 km Valkealan kirkolta lounaaseen.

OMISTAJATIEDOT

Alue/rekisterikylä
Tila
Omistaja
Osoite
Lisätietoja

Riihikallio/Saarento
909-423-0005-0049 Päivärinne
Matti Sutela
Riihikallionkuja 3, 45100 Kouvola
Omistajaa ei tavoitettu

ARKISTOTIEDOT

Aikaisemmat tutkimukset
ja löydöt

22.2.1960 KM 14851 kourutalalta

INVENTOINTI

Aika
Löydöt
Karttaotteet
Kuvat

Johanna Seppä 10.5.2002
-
peruskartta 3113 08 KOUVOLA 1:20 000 (1994)
negatiivit 124539, dia 49805

KOHDEKUVAUS

Käyräselkäinen kourutalalta löydetty 1946 Valkealan pitäjän Saarennon kylästä Päivärinteen talon maalta Riihikallio nimisestä paikasta läheltä Kouvolaan ja Voikkaan suuntautuvien teiden risteystä.

TUTKIMUSKERTOMUS

Sijainti ja maasto

Löytöpaikka sijaitsee Kymijoen varressa, Kuusaanlammen itärannalla. Kohdalla 60 m korkeuskäyrä muodostaa "lahdelman". Ylempänä kasvaa mäntymetsää. Maaperä on hienoa hiekkaa.

Kohteen kuvaus

Kourutalalta on löytynyt rakennuksen perustuksia kaivettaessa n. 20 cm syvyydestä hiekkaisesta törmästä. Samasta paikasta kerrottiin löytyneen myös tuhkaa ja kvartsin sirpaleita, joten kyseessä saattaa olla asuinpaikkakin. Inventoinnissa havaittiin maaston muuttuneen. Talo oli ilmeisesti vielä olemassa, mutta paikalle oli kasattu suuri maakasa (meluvalli?) sekä rakennettu ainakin pyörätie ja alikulkukäytävä. Lapionpistoja tehtiin meluvallin ja pyörätien väliseen villiintyneeseen puutarhaan sekä sähkölinjaa seuraten metsän puolelle koilliseen päin, jossa maaperä näytti paremmin säilyneeltä kuin talon pihamaalla. Puutarhassa paksun multakerroksen alla oli keltaista hietaa, metsän puolella hienoa hietaa, joissain rikkoontuneissa kohdissa voimakkaasti punertavaa maata. Lupaavasta maastosta huolimatta löytöjä ei ollut. Maanomistajaa ei tavoitettu, joten aivan talon nurkilla, kourutalalta löytöpaikalla ei kaiveltu.

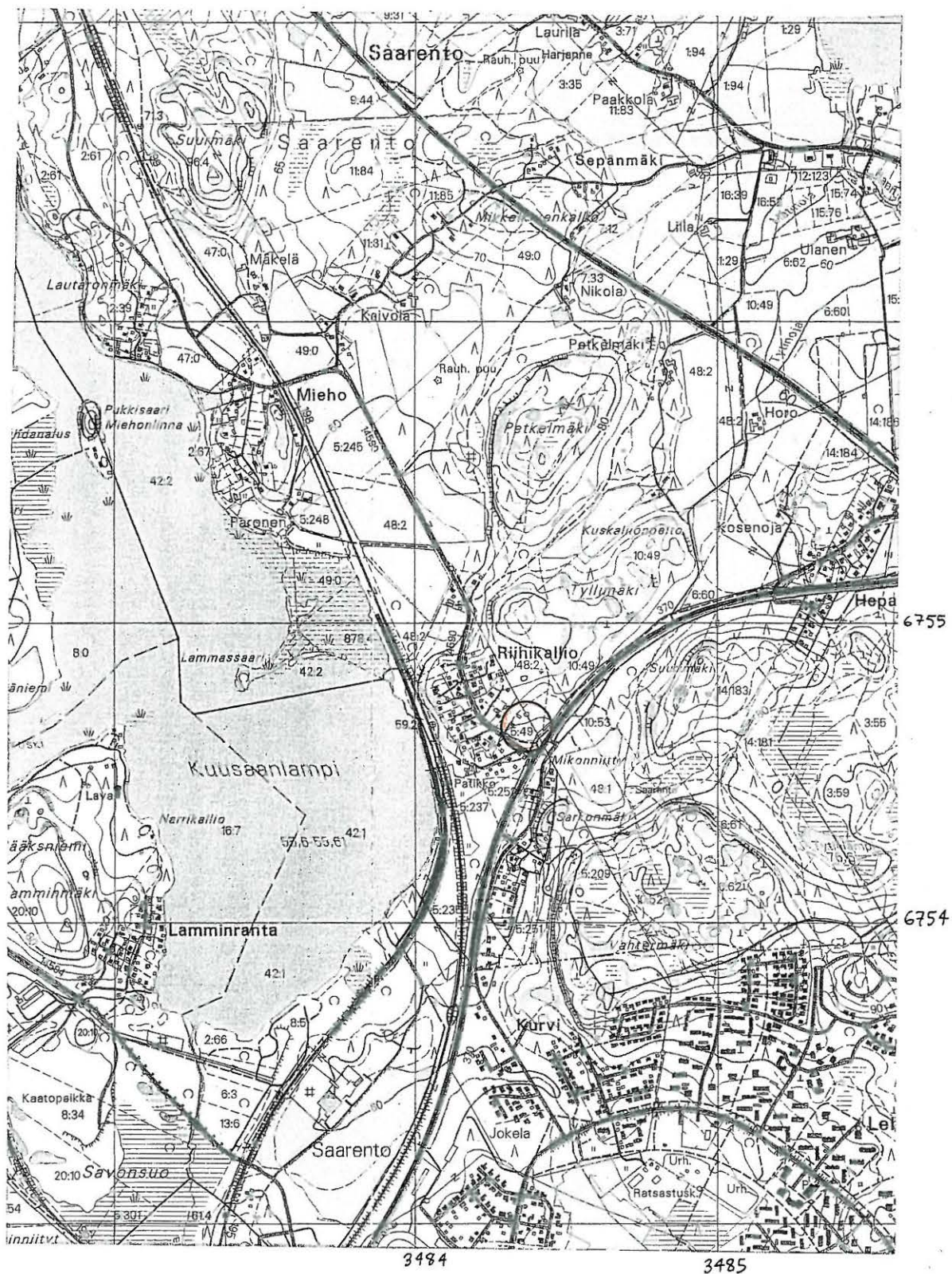
Luokitusehdotus

Lähilöytöjä

-

Lisätietoja

Verif.



Ote peruskartasta 3113 08 KOUVOLA 1:20 000 (1994)

○ Irtolöytö KM 14851 kourutaltilta, Arvio Xgps=6754609, Ygps=3484395, z= n. 60-65

15. Valkeala Kiljuniemi 909 04 0015

PERUSTIEDOT

Mj-tyyppi
Löytölaji

Löytöpaikat - irtolöytöpaikat
KM 20061 soikea tuluskivi

Ajoitus
Rauhoitusluokka
Lukumäärä
Peruskartta
Koordinaatit
Koordinaattiselite
Etäisyystieto

rautakautinen
1
3113 11 UTTI (1994)
Xgps=6757119, Ygps=3493263, z=n. 60 m mpy
Mittattu GPS-paikantimella rantalaiturilta
4,5 km Valkealan kirkolta itäkaakkoon

OMISTAJATIEDOT

Alue/rekisterikylä
Tila
Omistaja
Osoite
Lisätietoja

Haiminniemi/Haimila
909-402-0004-0116 Kiljuniemi
Matti Kujala
01120 Västerskog
tarkistamaton vanha omistajatieto

ARKISTOTIEDOT

Aikaisemmat tutkimukset
ja löydöt

29.6.1977 KM 20061 soikea tuluskivi

INVENTOINTI

Aika
Löydöt
Karttaotteet
Kuvat

Johanna Seppä 15.5.2002
-
peruskartta 3113 11 UTTI 1:20 000 (1994)
negatiivit 1245552, dia 49806

KOHDEKUVAUS

Esine on löytynyt Rapojärven rantasavesta Haimilanniemestä venevalkamaa ruopattaessa n. 10 m rannasta 1-1,5 m syvyydestä.

TUTKIMUSKERTOMUS

Sijainti ja maasto

Löytöpaikka sijaitsee Välväylän vesireitillä Rapojärven eteläpäässä Haavistonselän itärannalla. Sen eteläpuolella on kahden niemen muodostama kapeikko. Maasto on kosteaa metsää, mökki on ympäristöään hieman korkeammalla niemekkeellä. Itäpuolella on umpeenkasvavia savisia peltoja.

Kohteen kuvaus

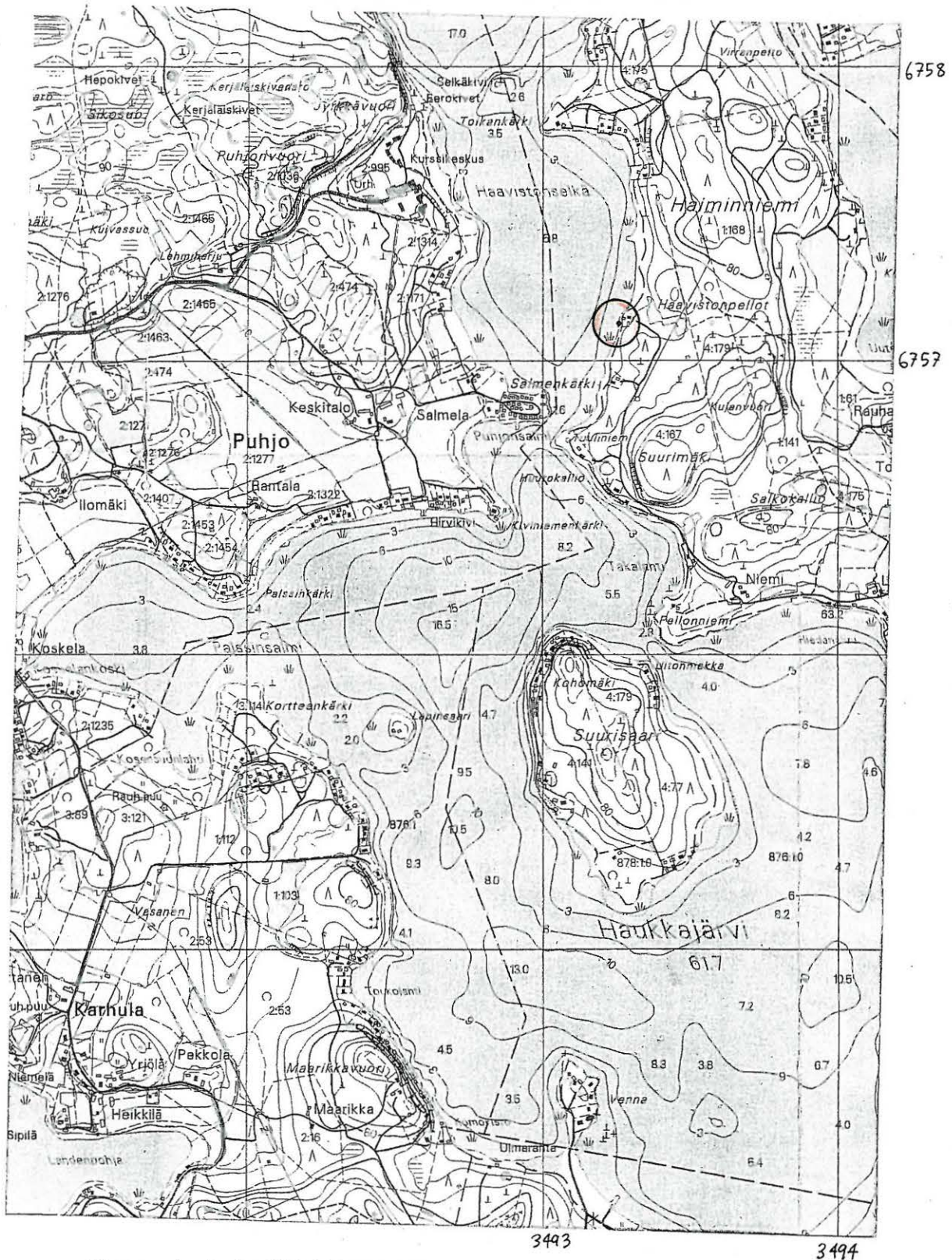
Inventoinnissa tarkastettiin venevalkaman ympäristöä. Rannalla on suuria kiviä ja kaatuneiden puiden perusteella maaperä on hietaa. Maasto nousee etelään kohti Suurimäkeä, sen rinteiltä oli hakattu metsää. Eteläpuolella kaksi nimeä erottavat Rapojärven Haukkajärvestä. Niemet ovat alavia, mutta Haavistonselän länsirannalla Puhjon pelloilla on hiekkaisia rantaterasseja. Pintapoiminta ei tuottanut tulosta. Lähin rautakautinen löytö on Karhulan Heikkilän ango KM 20330 Haukkajärven länsipuolelta.

Luokitusehdotus

Lähilöytöjä

Toikankärki 909 01 0011, Niemi 909 04 0004

Lisätietoja



Ote peruskartasta 3113 11 UTTI 1:20 000 (1994)

○ Irtolöytö KM 20061 soikea tuluskivi, Xgps=6757119, Ygps=3493263, z= n. 60

16. Valkeala Vainimo 909 04 0016

PERUSTIEDOTMj-tyyppi
LöytölajiLöytöpaikat - irtolöytöpaikat
KM 20271 piinuolenkärkiAjoitus
Rauhoitusluokka
Lukumäärä
Peruskartta
Koordinaatit
Koordinaattiselite
Etäisyystietokivikautinen
1
3114 10 KÄÄPÄLÄ (1997)
Xgps=6770777, Ygps=3497281, z= 80 m mpy
mitattu GPS-paikantimella joen rannasta osoitetulta löytöpaikalta
14,9 km Valkealan kirkolta koilliseen.**OMISTAJATIEDOT**Alue/rekisterikylä
Tila
Omistaja
Osoite
LisätietojaPihlajasaari/Pihlajasaari
909-418-0001-0203 Vainimo
O. Vainimo
Pihlajasaarentie 77 ?
vanha tarkistamaton omistajatieto**ARKISTOTIEDOT**Aikaisemmat tutkimukset
ja löydöt

11.10.1978 KM 20271 piinuolenkärki

INVENTOINTIAika
Löydöt
Karttaotteet
KuvatJohanna Seppä 20.5.2002
-
peruskartta 3114 10 KÄÄPÄLÄ 1:20 000 (1997)
negatiivit 124560, dia 49807**KOHDEKuvaus**Esineen on löytänyt emäntä Maire Vainimo pellostä Torasjoen
rannasta.**TUTKIMUSKERTOMUS**

Sijainti ja maasto

Torasjoki mutkittelee Salpausselkien välisellä tasanteella. Se on korkeammalla kuin ensimmäistä Salpausselkää seuraileva Väliväylä. Pihlajasaari sijaitsee joen pohjoispuolella Pihlajasuon itäpuolella. Alueella ei ole nykyisin järviä, mutta runsaasti soita ja peltoa.

Kohteen kuvaus

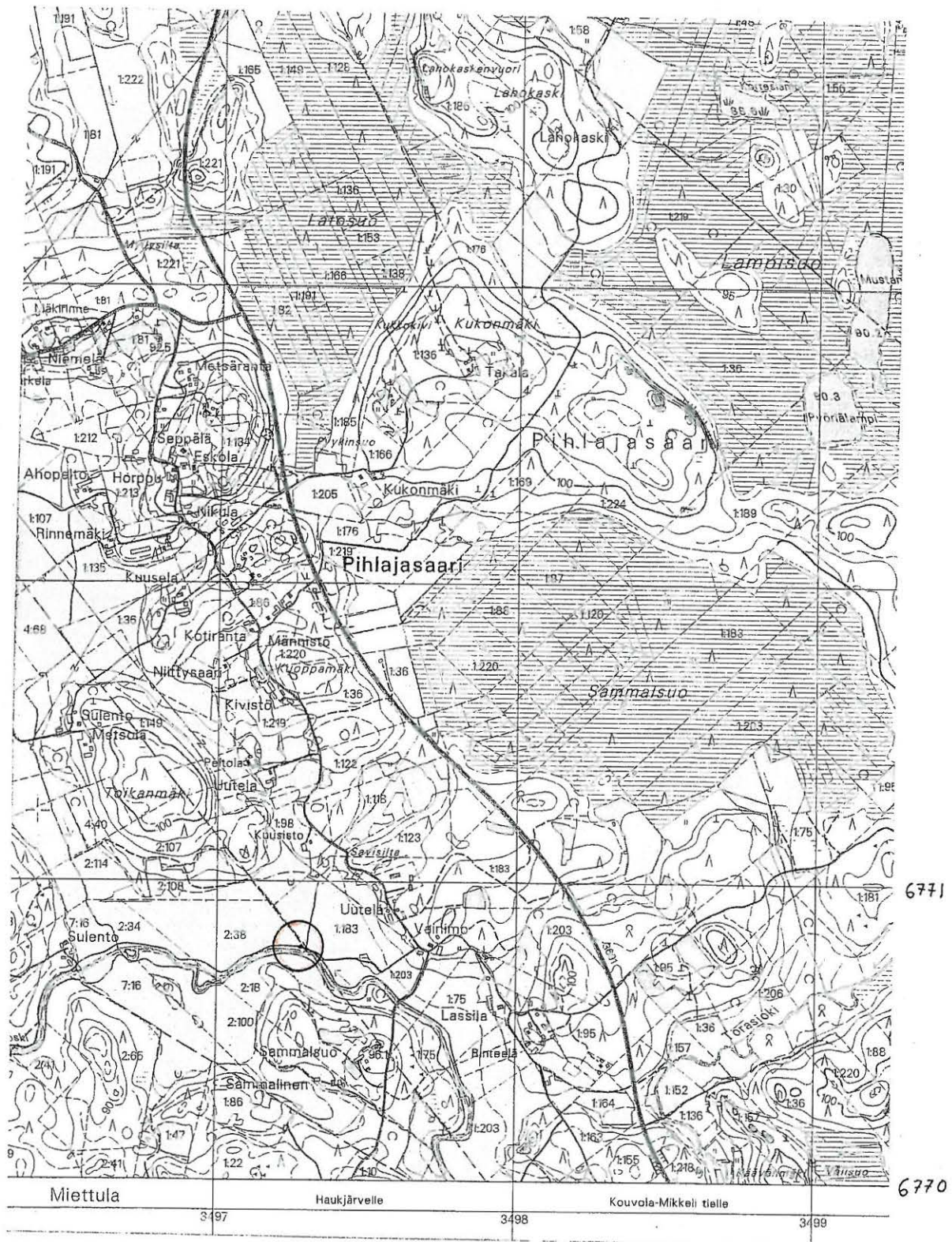
Nuolenkärki on löytynyt kasvimaasta joen rantatörmältä. Jokea on ruopattu 1960. Inventoinnin aikana Ympäristökeskus suunnitteli uimapaikkaa löytöpaikan lähistölle. Peltorinteessä joen ja Vainimon tilan välissä erottuu kaksi erikorkuista terassia. Ylemmältä 85 m korkeudelta löytyi yksi kvartsi. Pellot olivat matalalla oraalla ja kuivat. Torasjoen laaksosta ei tunneta muita esihistoriallisia löytöjä.

Luokitusehdotus

Lähilöytöjä

-

Lisätietoja



Ote peruskartasta 3114 10 KÄÄPÄLÄ 1:20 000 (1997)

○ Irtolöytö KM 20271 piinuolenkärki, Xgps=6770777, Ygps=3497281, z= n. 80

17. Valkeala Heikkilä 909 04 0017

PERUSTIEDOT

Mj-tyyppi
Löytölaji

Löytöpaikat - irtolöytöpaikat
KM 20330 rautainen keihäänkärki

Ajoitus
Rauhoitusluokka
Lukumäärä
Peruskartta
Koordinaatit
Koordinaattiselite
Etäisyystieto

rautakautinen
1
3113 11 UTTI (1994)
Xgps=6754398, Ygps=3491498, z= 62 m mpy
mitattu GPS-paikantimella osoitetulta löytöpaikalta.
5 km Valkealan kirkolta kaakkoon.

OMISTAJATIEDOT

Alue/rekisterikylä
Tila
Omistaja
Osoite
Lisätietoja

Karhula/Karhula
909-407-0002-0066 Heikkilä
Risto Kettula
Järvikuja 10, 45100 Kouvola
Omistaja oppaana

ARKISTOTIEDOT

Aikaisemmat tutkimukset
ja löydöt

14.11.1978 KM 20330 rautainen keihäänkärki

INVENTOINTI

Aika
Löydöt
Karttaotteet
Kuvat

Johanna Seppä 13.5.2002
KM 33436 (katso Valkeala Heikkilänranta 909 01 0010)
peruskartta 3113 11 UTTI 1:20 000 (1994)
negatiivit 124546, dia 49808

KOHDEKUVAUS

Angomainen rautainen keihäänkärki löytyi Karhulanjärven rannasta n. 25 m etäisyydeltä vesijohtoa kaivettaessa n 1,5 m syvyydestä.

TUTKIMUSKERTOMUS

Sijainti ja maasto

Löytöpaikka sijaitsee Karhulanjärven kaakkoisperukassa Lahdenpohjan pohjoisrannalla. Karhulanjärvestä on ollut vesiyhteys myös Lahdenpohjan kautta Maarikkavuoren sivuitse Haukkajärveen. Maasto on etelään viettävää peltorinnettä.

Kohteen kuvaus

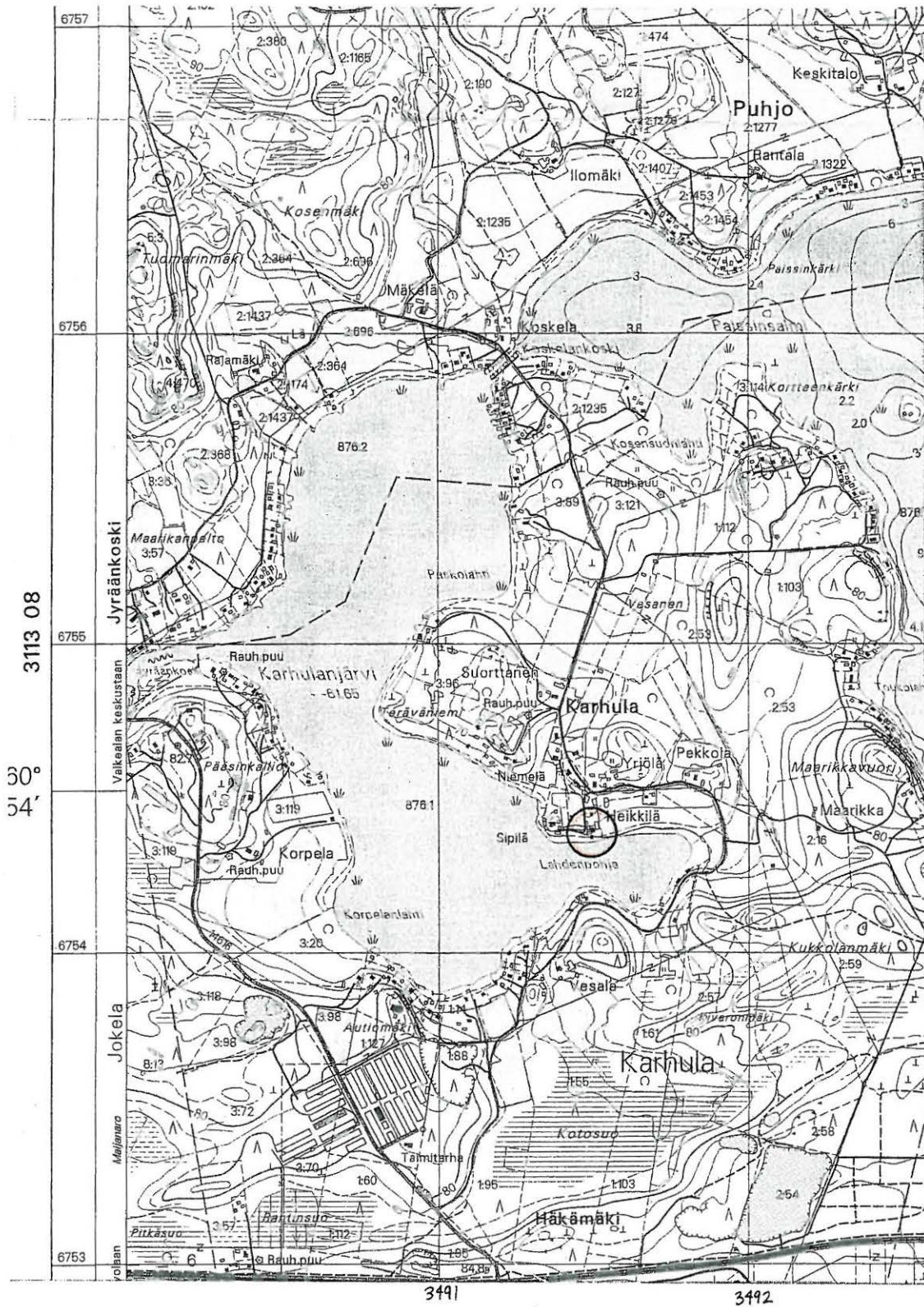
Inventoinnissa tavattiin maanomistaja, joka kertoi löytöpaikasta rantasaunan lähellä. Lahdenpohjan rantapeltoja pintapoisesti. Muuta rautakautteen viittaavaa ei löydetty, sen sijaan merkkejä kivikautisesta asuinpaikasta. Katso Valkeala Heikkilänranta 909 01 0010.

Luokitusehdotus

Lähilöytöjä

Korpela 909 04 0002, Maari 909 00 0002, Toukolahti 909 00 0001

Lisätietoja



Ote peruskartasta 3113 11 UTTI 1:20 000 (1994)



Irtolöydytö KM 20330 ango, Xgps=6754398, Ygps=3491498, z= n. 62

18. Valkeala Tytärniemi 909 04 0018

PERUSTIEDOT

Mj-tyyppi Löytöpaikat - irtolöytöpaikat
 Löytölaji KM 21962 tasakantainen piinuolenkärki

Ajoitus kivikautinen
 Rauhoitusluokka
 Lukumäärä 1
 Peruskartta 3131 06 KANNUSKOSKI (1996)
 Koordinaatit Xgps=6761572, Ygps=3512562, z= 68,2 – 70 m mpy
 Koordinaattiselite mitattu GPS-paikantimella kartan perusteella arvioidusta
 löytöpaikasta
 Etäisyystieto 23,5 km Valkealan kirkolta itään

OMISTAJATIEDOT

Alue/rekisterikylä Ruokojärvi/Sorsala
 Tila 909-426-0003-0015 Huosianmäki
 Omistaja Hannu Mankki
 Osoite Killintie 7, 45200 Kouvola
 Lisätietoja vanha tarkistamaton omistajatieto

ARKISTOTIEDOT

Aikaisemmat tutkimukset ja löydöt 22.8.1983 KM 21962 tasakantainen piinuolenkärki

INVENTOINTI

Aika Johanna Seppä 16.5.2002
 Löydöt -
 Karttaotteet peruskartta 3131 06 KANNUSKOSKI (1996)
 Kuvat negatiivit 124556, dia 49809

KOHDEKUVAUS

Irtolöytö v. 1948 Sorsalan kylästä Ruokojärven Tytärniemestä.

TUTKIMUSKERTOMUS**Sijainti ja maasto**

Ruokojärvi sijaitsee Väliväylällä lähellä Kannuskoskea ja Luumäen rajaa. Tytärniemi on alava hiekkainen suon ympäröimä saareke Ruokojärven pohjoisrannalla. Maasto on tasaista mäntykangasta.

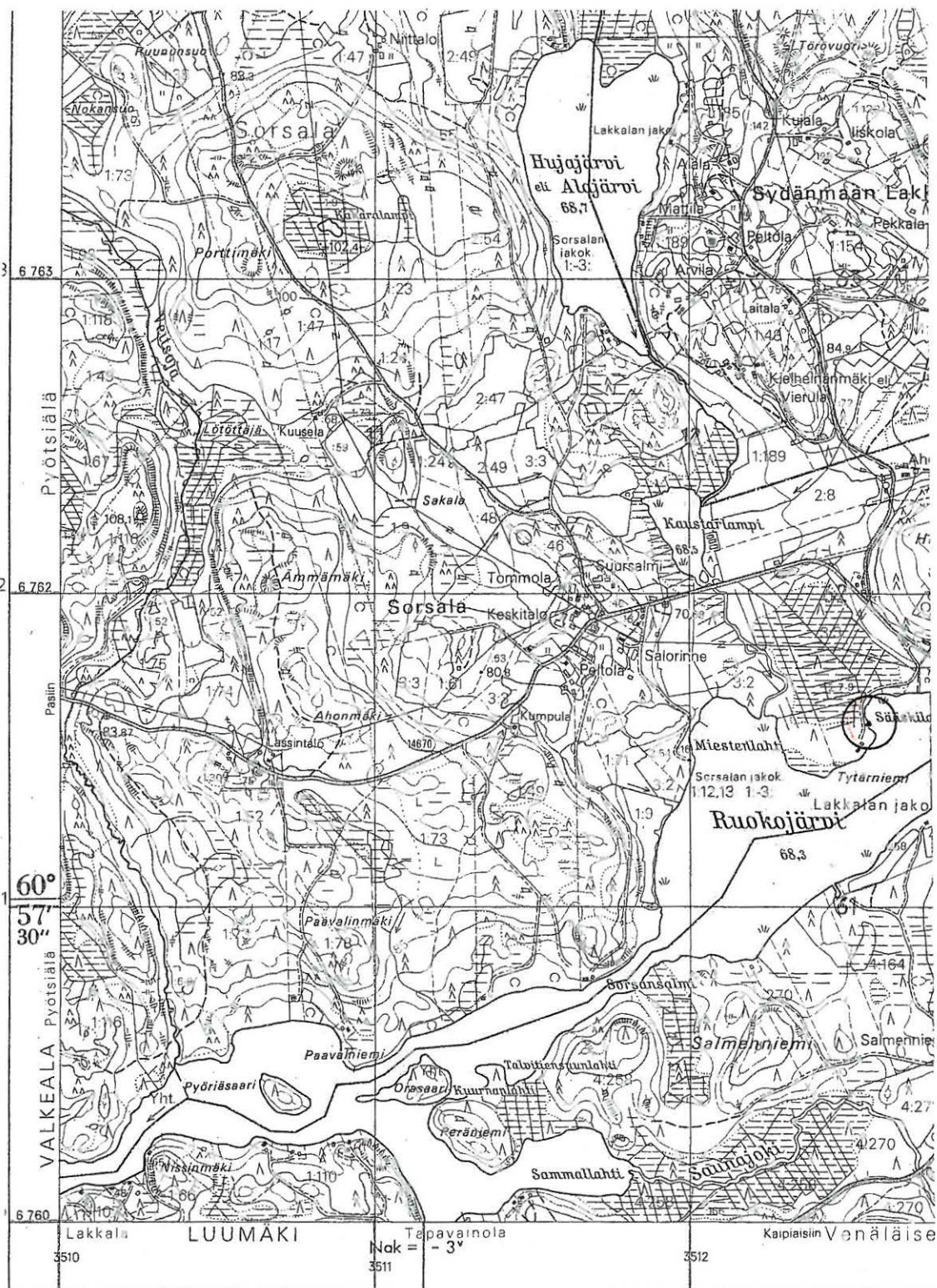
Kohteen kuvaus

Verifikaatin kartan mukaan löytö on tehty niemen Säaskilahden puoleiselta itärannalta järven pohjasta 10-20 cm syvyydestä hiekasta. Tämä niemen sivu on alava ja soinen. Inventoinnissa tehtiin lapionpistoja ja kairauksia mäntykankaalle mökkien ympäristöön. Maaperä on hienoa hiekkaa ja podsolimaannos erottui selkeästi. Mitään löytöjä ei havaittu. Väliväylän jokimainen itäpuoli on alajuoksun järviketjua vähälöytöisempi.

Luokitusehdotus**Lähilöytöjä**

-

Lisätietoja



Ote peruskartasta 3131 06 KANNUSKOSKI 1:20 000 (1996)



Irtolöytö KM 21962 piinuolenkärki, Xgps=6761572, Ygps=3512562, z= n. 68,2-70

19. Valkeala Mäkelä 909 04 0019

PERUSTIEDOT

Mj-tyyppi
Löytölaji

Löytöpaikat - irtolöytöpaikat
KM 22797 kourutaltoa

Ajoitus
Rauhoitusluokka
Lukumäärä
Peruskartta
Koordinaatit
Koordinaattiselite

kivikautinen
1
3113 10 SAVERO (1994)
Xgps=6749435, Ygps=3490415, z= 55 m mpy
mitattu GPS-paikantimella verifikaatin mukaan arvioidusta
löytöpaikasta
9,5 km Valkealan kirkolta etelään

Etäisyystieto

OMISTAJATIEDOT

Alue/rekisterikylä
Tila
Omistaja
Osoite
Lisätietoja

/Saarento
909-423-0011-0017 Mäkelä
Urho Kujala
Aitomäki, 45100 Kouvola
Löytäjää ei tavoitettu

ARKISTOTIEDOT

Aikaisemmat tutkimukset
ja löydöt

23.5.1985 KM 22797 kaarevaselkäinen kourutaltoa

INVENTOINTI

Aika
Löydöt
Karttaotteet
Kuvat

Johanna Seppä 16.5.2002
-
peruskartta 3113 10 SAVERO 1:20 000 (1994)
negatiivit 124557, dia 49810

KOHDEKUVAUS

Kaarevaselkäinen kourutaltoa, löytänyt Urho Kujala omistamansa
Mäkelän tilan maalta 1930-luvulla ojankaivuussa 80 cm
syvyydestä.

TUTKIMUSKERTOMUS

Sijainti ja maasto

Löytöpaikka sijaitsee Valkealan eteläosassa lähellä
Anjalankosken rajaa Salpausselän eteläpuolella. Maasto on
kosteaa kuusikkoa, löytöpaikan palsta oli hakattu. Maaperä oli
upottavaa savea.

Kohteen kuvaus

Tämä taltta on Valkealan ainoa Salpausselän eteläpuolinen
löytö. Inventoinnissakaan ei tehty uusia löytöjä tältä alueelta.
Ylin Ancylusranta sijaitsee Pohjois-Kymenlaaksossa yli 50 m
korkeudella, joten mahdollisuus asuinpaikkojen löytymiseen
olisi. Nykyiset suot ja jokilaaksot ovat olleet merenlahtina.
Inventoinnissa tarkastettiin muutamia Salpausselästä etelään
kurottautuvia hiekkaisia "niemekkeitä" sekä Kymijoen
rantapeltoja.

Luokitusehdotus

Lähilöytöjä

-

Lisätietoja



Ote peruskartasta 3113 10 SAVERO 1:20 000 (1994)



lritolöytö KM 22797 kourutaltilta, Xgps=6749435, Ygps=3490415, z= n. 55

20. Valkeala Matalajärvi 909 04 0020

PERUSTIEDOT

Mj-tyyppi
Löytölaji

Löytöpaikat - irtolöytöpaikat
KM 31520 kivikirves

Ajoitus
Rauhoitusluokka
Lukumäärä
Peruskartta
Koordinaatit
Koordinaattiselite
Etäisyystieto

kivikautinen

1
3114 11 LUUJÄRVI (1998)
x=67897-67899, y=34952-34955, z= n. 115 m mpy
arvioitu löytöpaikka suunnilleen
31,5 km Valkealan kirkolta koilliseen

OMISTAJATIEDOT

Alue/rekisterikylä
Tila
Omistaja
Osoite
Lisätietoja

Repovesi/Kinansaari
909-408-

ARKISTOTIEDOT

Aikaisemmat tutkimukset
ja löydöt

24.2.2000 KM 31520 kivikirves

INVENTOINTI

Aika
Löydöt
Karttaotteet
Kuvat

Johanna Seppä 22.5.2002
-
peruskartta 3114 11 LUUJÄRVI 1:20 000 (1998)
-

KOHDEKUVAUS

Karkeatekoinen kivikirves, jonka autoilija Pauli Helenius on löytänyt kesällä 1991 pintakivenä metsäautotieltä Valkealan Kinansaaren kylästä läheltä Mäntyharjun rajaa Matalajärven pohjoispuolelta.

TUTKIMUSKERTOMUS

Sijainti ja maasto

Matalajärvi sijaitsee Pohjois-Valkealassa Repoveden erämaa-alueella Mäntyharjun rajalla. Maasto on järvien ja kallionyppylöiden rikkomaa, korkeuserot ovat suuria.

Kohteen kuvaus

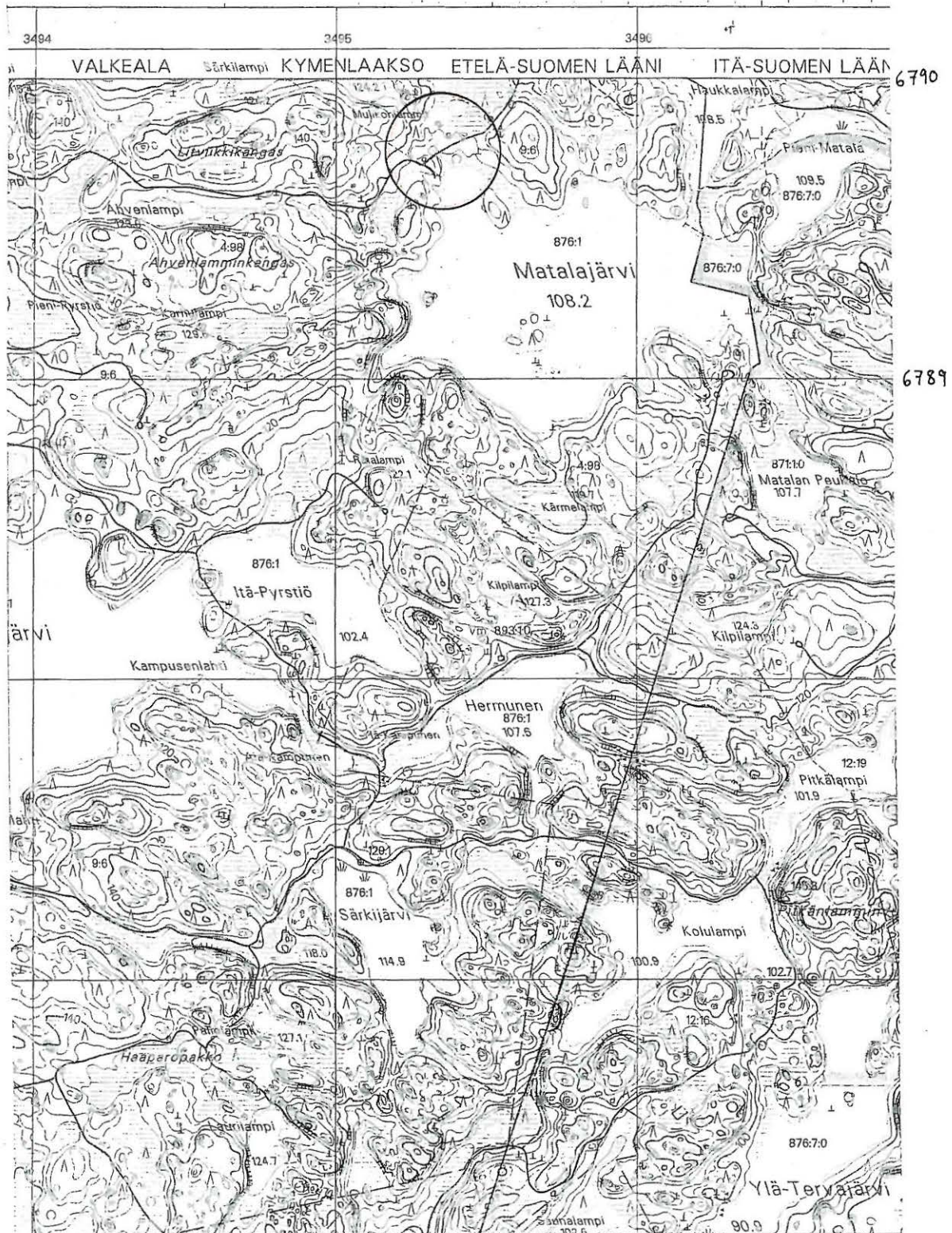
Inventoinnissa löytöpaikan tarkastaminen ei onnistunut, sillä puolustusvoimat olivat sulkeneet tien puomilla. Tie oli myös erittäin huonokuntoinen raskaiden ajoneuvojen jäljiltä. Matalajärvi on kylläkin hyvin korkealla, sen pinta on 108 m mpy. Kirves saattaa olla joutunut paikalle soranotossa muualta tuodussa maassa. Peruskartassa näkyy olevan pieni hiekkakuoppa Matalajärven pohjoispuolellakin. Repoveden alueella on kyllä varmuudella liikuttu kivikaudella, sen todistavat alueelta löydetty kalliomaalaukset. Rannat ovat yleensä jyrkkiä ja kivisiä. Alue on laaja ja vaikeakulkuinen. Hiekkaiset "tyypilliset asuinpaikkarannat" ovat harvinaisia. Niitä näyttäisi olevan lähinnä Vuohijärven saarissa. Saarissa ei kuitenkaan inventoinnissa käyty. Jaalan puolelta Vuohijärven pohjoisosasta pienestä Hintterinsaaresta tunnetaan asuinpaikka.

Luokitusehdotus

Lähilöytöjä

Löppösen luola 909 01 0002, Olhavanlampi 909 01 0007,
Voikoski 909 01 0003

Lisätietoja



Ote peruskartasta 3114 11 LUUJÄRVI 1:20 000 (1998)

○ Irtolöytö KM 31520 kiviä, Matalajärvi

21. Valkeala Hautalanlampi 909 04 0021 UUSI KOHDE**PERUSTIEDOT**

Mj-tyyppi
Löytölaji

Löytöpaikat - irtolöytöpaikat
KM 33493 kiviesineen teelmä

Ajoitus
Rauhoitusluokka
Lukumäärä
Peruskartta
Koordinaatit
Koordinaattiselite
Etäisyystieto

kivikautinen
1
3113 09 MULTAMÄKI (1994)
x=676234, y=348608, z= n. 75 m mpy
tarkka löytöpaikka ei ole tiedossa, tilan sijainti
4,5 km Valkealan kirkolta luoteeseen

OMISTAJATIEDOT

Alue/rekisterikylä
Tila
Omistaja
Osoite
Lisätietoja

Hautala/Valkeala
909-429-0002-0027 Mäkelä
Liisa Pakarinen
Mannarintie 110, 45370 Valkeala
Omistaja lahjoitti esineen Kansallismuseon kokoelmiin

ARKISTOTIEDOT

Aikaisemmat tutkimukset
ja löydöt

- , uusi kohde

INVENTOINTI

Aika
Löydöt
Karttaotteet
Kuvat

Johanna Seppä 23.5.2002 ja 26.9.2002
KM 33439 kiviesineen teelmä
peruskartta 3113 09 MULTAMÄKI 1:20 000 (1994)
-

KOHDEKUVAUS

Kiviesineen teelmä rantapellosta Hautalanlammen
pohjoisrannalta.

TUTKIMUSKERTOMUS

Sijainti ja maasto

Hautalanlampi sijaitsee Lappalanjärven pohjoispuolella,
korkeuseroa niiden välillä on 14 metriä. Löytöpaikka sijaitsee
hiekkasten rinteiden eteläreunalla.

Kohteen kuvaus

Paikka tarkastettiin ilmoituksen perusteella. Maanomistaja kertoi
kiven löytyneen joskus viimeisten vuosikymmenten aikana.
Myös muita esineitä kerrottiin löytyneen, ne oli heitetty pois.
Kiviesineen lisäksi esiteltiin myös pellosta löytyneitä
luonnonkiviä. Keväällä pintapoimintaa ei voitu tehdä viljan takia,
mutta paikalle palattiin syksyllä. Pellon keskellä on suuri
kiviröykkiö. Pellossa erottuu kaksi terassia. Alempi on multainen
ja savinen, ylempi (80 m mpy) hiekkainen. Vain resentejä
löytöjä havaittiin (lasia ja lasitettua keramiikkaa). Tilan alueella
kasvaa tulikukkaa. Maanomistaja esitteli myös muita kohteita,
tilan länsipuolella sijaitsevat kivipöydän ja luolan (katso Valkeala
Hansaarenmäki 909 01 0012). Inventoinnissa tarkastettiin myös
Lappalanjärven pohjoisrantaan, mutta tuloksetta. Lappalanjärvellä
on useita hiekkarantoja.

Luokitusehdotus

Lähilöytöjä

-

Lisätietoja



Ote peruskartasta 3113 09 MULTAMÄKI 1:20 000 (1994)



Irtolöytö KM 33439 kiviesineen teelmä, X=676234, Y=348608, z= n. 75

22. Valkeala Sompajärvi 909 04 0022

PERUSTIEDOTMj-tyyppi
LöytölajiLöytöpaikat - irtolöytöpaikat
oikokirves (Loviisan museo n:o 597)Ajoitus
Rauhoitusluokka
Lukumäärä
Peruskartta
Koordinaatit
Koordinaattiselite
Etäisyystietokivikausi
1
3113 06 ORAVALA ja 3113 09 MULTAMÄKI
-
Löytöpaikka ei ole tiedossa
n. 10 km Valkealan kirkolta länsiluoteeseen**OMISTAJATIEDOT**Alue/rekisterikylä
Tila
Omistaja
Osoite
Lisätietoja

Sompanen/Oravala

ARKISTOTIEDOTAikaisemmat tutkimukset
ja löydöt

Loviisan museo n:o 597 oikokirves

INVENTOINTIAika
Löydöt
Karttaotteet
KuvatJohanna Seppä 27.5.2002
-
-
-**KOHDEKUVAUS**Nelisivuinen oikokirves, lappeella reikä ja reiän yläpuolella
ristinmuotoinen syvennys. Löytöpaikaksi mainitaan Valkealan
pitäjä, Hiedan kylä, Sompajärvi pelto.**TUTKIMUSKERTOMUS**

Sijainti ja maasto

Hiedan kylää ei kukaan kysellyistä tuntenut, nykykartalla
Sompajärven nimi on muodossa Sompanen. Se sijaitsee
Oravalan kylän itäpuolella Kuusankosken rajalla.

Kohteen kuvaus

Esineen löytöpaikka ei ole tiedossa. Inventoinnissa tarkastettiin
Sompasen pohjoisranta. Vilpunniemessä oli hiekkaisia hyvin
kuivia peltoja ja hienoa kangasmetsää. Mitään löytöjä ei
havaittu. Valkealan historia I mainitsee erikoisen paikannimen
tällä alueella. Vilpun talon lähellä Kullimäen kupeessa on
Näkinkalma -niminen paikka (S. Kepsu 1990:133).

Luokitusehdotus

Lähilöytöjä

-

Lisätietoja

23. Valkeala Rantoja 909 04 0023

PERUSTIEDOTMj-tyyppi
LöytölajiLöytöpaikat - irtolöytöpaikat
kourutaltoa? (ei numeroa)Ajoitus
Rauhoitusluokka
Lukumäärä
Peruskartta
Koordinaatit
Koordinaattiselite
Etäisyystietokivikautinen?
1
3113 11 UTTI (1994)
x= 675544, y= 349490, z= n. 65 m mpy
löytöpaikka ei ole tiedossa, tilan sijainti
7,5 km Valkealan kirkolta itäkaakkoon**OMISTAJATIEDOT**Alue/rekisterikylä
Tila
Omistaja
Osoite
LisätietojaKuivala/Kuivala
909-412-0876-0001 Rantoja**ARKISTOTIEDOT**Aikaisemmat tutkimukset
ja löydötTarkastus Timo Miettinen?. Esine on mainittu Valkealan
historiassa (T. Miettinen 1990: 56). Sen nykyisestä sijainnista ei
ole tietoa, ilmeisesti jätetty löytöpaikalleen.**INVENTOINTI**Aika
Löydöt
Karttaotteet
KuvatJohanna Seppä 15.5.2002
-
-
-**KOHDEKUVAUS**1989 tuli Kuivalan kylästä esille uusi löytö, kourutaltoa. Sitä oli
säilytetty riihen salvoksessa liippakivenä. Esine on löytynyt
todennäköisesti jostain Kuivalan rantapellostä. Timo Miettinen
kertoï myöhemmin, että esineen esihistoriallisuus on epävarma,
se voi olla pelkkä hionkivi.**TUTKIMUSKERTOMUS**

Sijainti ja maasto

Kuivalan kylä sijaitsee Haukkajärven itärannalla Välväylän
varrella. Maasto on Salpausselän pohjoislaidan järveen viettäviä
peltoja.

Kohteen kuvaus

Esineen tarkempi löytöpaikka ei ole tiedossa. Inventoinnissa
tarkastettiin Kuivalan länteen viettäviä laajoja peltoaukeita
lähinnä sopivista terassikohdista. Alhaalla rannassa, missä
Rantojan talo sijaitsee, pellot olivat savisia. Ylempänä
Kuivalantien varressa maaperä oli hiekkainen. Kuivalantien ja
Tuuliniementien risteyksessä Mänttärin pellolla oli runsaasti
kuonaa. Paikoitellen maa oli hyvin mustaa. Talossa kerrottiin
olleen paja. Myös yksi kvartsi löytyi pellon laidasta.
Haukkavuoren itäpuolisilla pelloilla oli runsaasti resentejä pieniä
kivikasoja.

Lähilöytöjä

Niemi 909 04 0004

Lisätietoja

HISTORIALLISEN AJAN KOHTEET

1. Valkeala Kustaan kivi 909 50 0002

PERUSTIEDOT

Mj-tyyppi	Kulttipaikat - tarinapaikat
Löytölaji	
Ajoitus	historiallinen
Rauhoitusluokka	
Lukumäärä	1
Peruskartta	3113 09 MULTAMÄKI (1994)
Koordinaatit	Xgps=6760586, Ygps=3489090
Koordinaattiselite	mitattu GPS-paikantimella kiven juuresta
Maastomerkintä	kivessä on muistolaatta
Pinta-ala	
Etäisyystieto	1,5 km Valkealan kirkolta pohjoiseen

OMISTAJATIEDOT

Alue/rekisterikylä	Valkeala/Valkeala
Tila	909-429-0002-1509 Lehtola
Omistaja	Tero Ritari
Osoite	Tupakkamäentie 6, 45370 Valkeala
Lisätietoja	

ARKISTOTIEDOT

Aikaisemmat tutkimukset -
ja löydöt

INVENTOINTI

Aika	Johanna Seppä 10.5.2002
Löydöt	-
Karttaotteet	peruskartta 3113 09 MULTAMÄKI 1:20 000 (1994)
Kuvat	negatiivit 124542, dia 49811

KOHDEKUVAUS

Suuri siirtolohkare, jossa muistolaatta.

TUTKIMUSKERTOMUS

Sijainti ja maasto
Kivi sijaitsee Multamäentien (368) varressa länsipuolella
Tupakkamäentien risteyksessä.

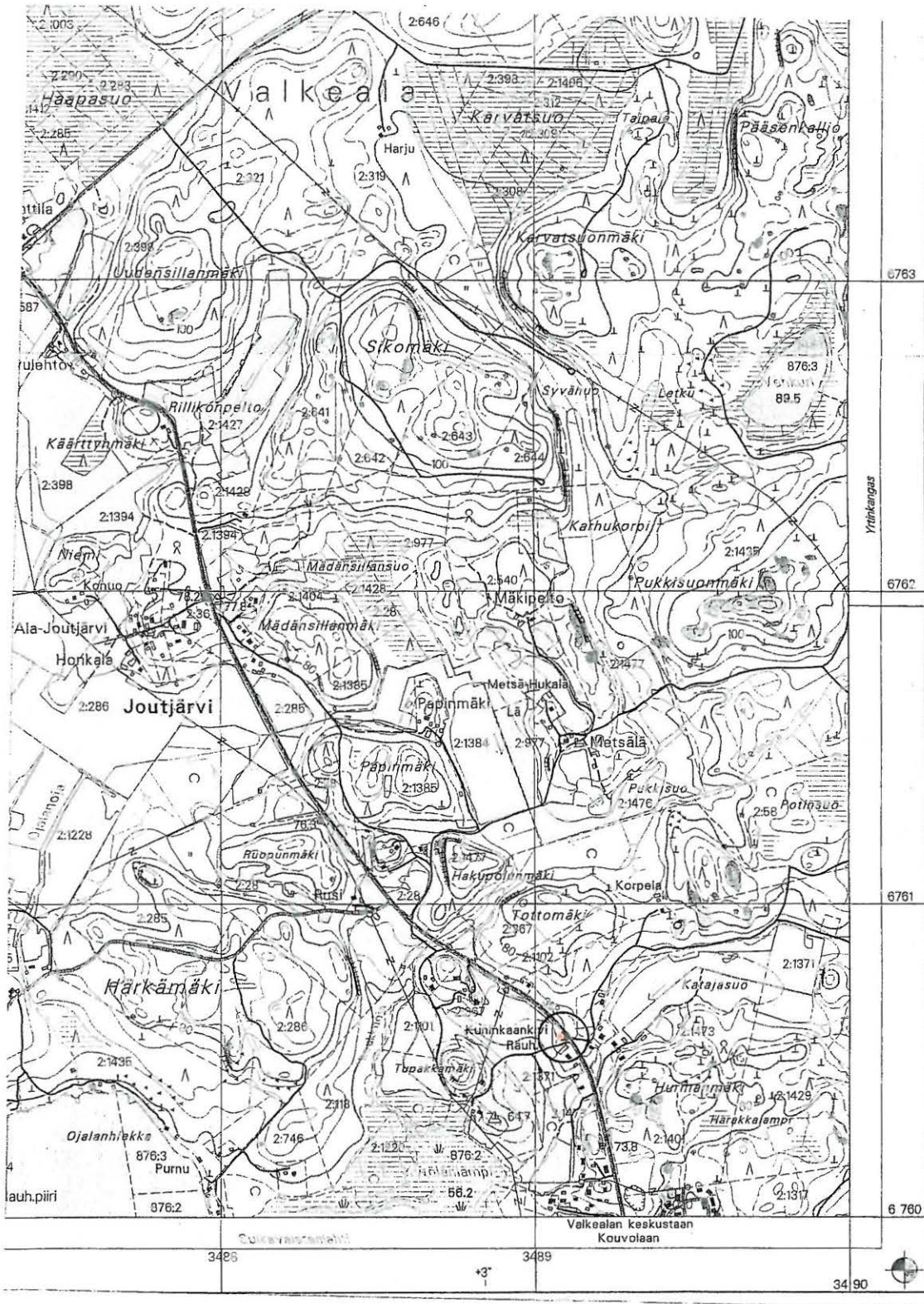
Kohteen kuvaus

Inventoinnissa havaittiin kiven olevan paikallaan. Ympäristössä oli tehty muutostöitä, esim. rakennettu pyörätie, joten maasto ei täysin vastannut peruskarttaa. Peruskartassa kiven nimi on Kuninkaankivi. Kivessä on muistolaatta, jossa lukee: Kuninkaankivi 1790. Perimätiedon mukaan Ruotsi-Suomen kuningas Kustaa III seurasi tämän kiven suojasta ruotsalaisten ja venäläisten taistelua, joka käytiin Valkealan kirkonkylässä 30.4.1790. Muinaisjäännösrekisterissä mainitaan myös toinen muistokivi Valkeala Kirkkokangas Tyllinkivi 909 50 0001, mutta kyseessä tuntuisi olevan sama kivi. Ainakaan kukaan kyselyistä ei tuntenut kuin tämän yhden.

Luokitusehdotus

Lähilöytöjä

Lisätietoja



Ote peruskartasta 3113 09 MULTAMÄKI 1:20 000 (1994)

○ Kustaan kivi, Xgps=6760586, Ygps=3489090

2. Valkeala Kinansaari 909 50 0003

PERUSTIEDOT

Mj-tyyppi	Hautapaikat - kalmistot
Löytölaji	
Ajoitus	historiallinen
Rauhoitusluokka	
Lukumäärä	1
Peruskartta	3114 08 HILLOSENSALMI (1998)
Koordinaatit	Xgps=6786922, Ygps=3487494
Koordinaattiselite	mitattu kappelin pihasta
Maastomerkintä	
Pinta-ala	100x100 m, aidattu hautausmaa-alue
Etäisyystieto	23,5 km Valkealan kirkolta pohjoiseen

OMISTAJATIEDOT

Alue/rekisterikylä	Mäntysaari/Kinansaari
Tila	909-408-0001-0078 Rauhanmaa 2
Omistaja	Valkealan srk
Osoite	Kalevantie 14, 43750 Valkeala
Lisätietoja	

ARKISTOTIEDOT

Aikaisemmat tutkimukset ja löydöt	-
-----------------------------------	---

INVENTOINTI

Aika	Johanna Seppä 22.5.2002
Löydöt	-
Karttaotteet	peruskartta 3114 08 HILLOSENSALMI 1:20 000 (1998)
Kuvat	negatiivit 124570-124571, dia 49812-49813

KOHDEKUVAUS

Kalmistosaari Vuohijärnessä, saaren nimi on Mäntysaari.

TUTKIMUSKERTOMUS**Sijainti ja maasto**

Mäntysaari sijaitsee Vuohijärnessä Hillosensalmen länsipuolella. Se on matala harjumainen saari, jonka maaperä on hiekkaa.

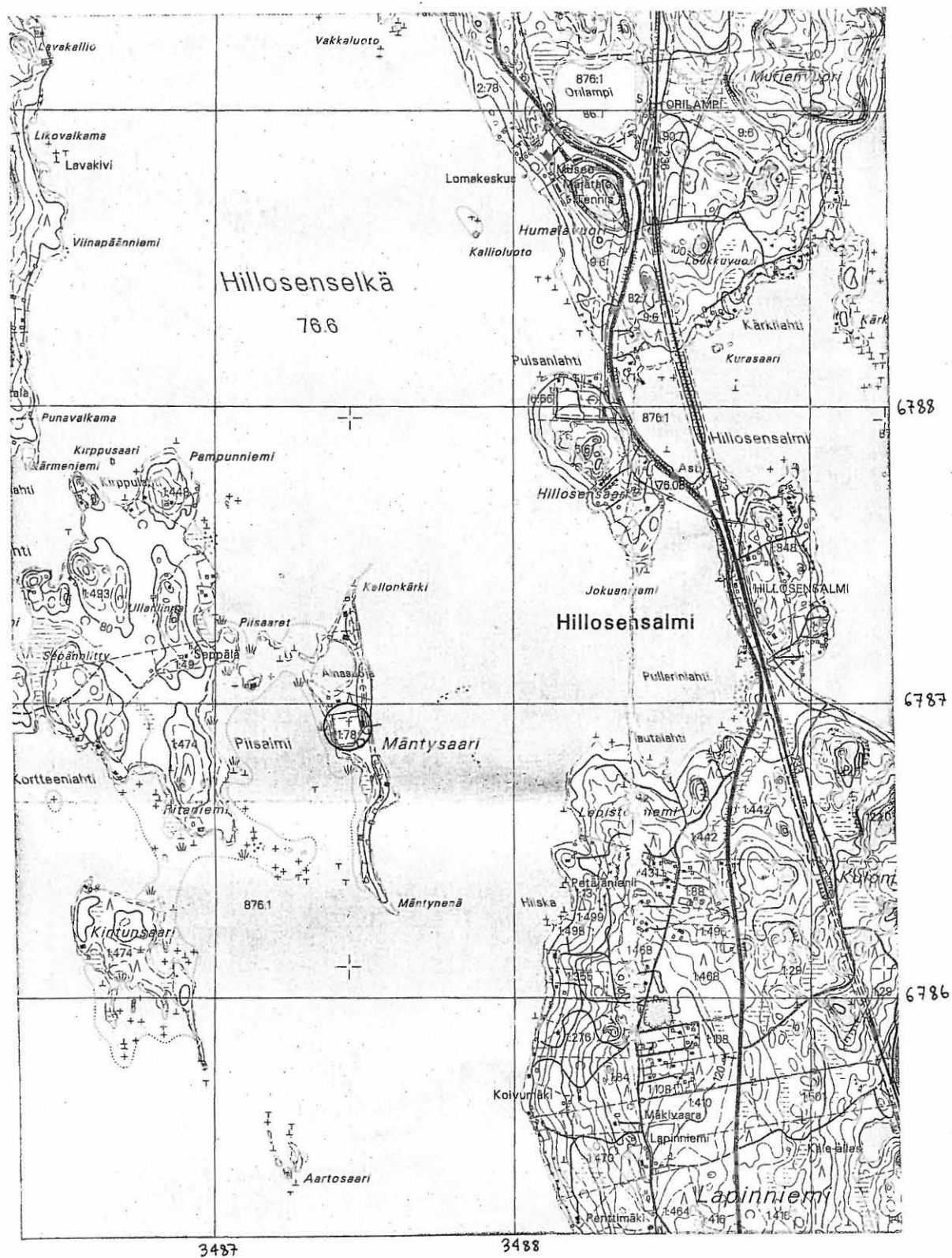
Kohteen kuvaus

Mäntysaari on vanha kalmistosaari. Sen kerrotaan olevan vanhin hautauspaikka Valkealassa. Saari on yhä käytössä. Sinne on rakennettu kappeli. Pienillä kareilla, jotka yhdistävät Mäntysaaren Kinansaareen, on karsikkopuita. Orilammen lomakeskuksesta kulkeva risteilykierros Kultareitti poikkeaa saarella. Niin sinne päästiin myös inventoinnin aikaan. Saari olisi maastoltaan sopiva myös kivikautiselle asuinpaikalle, mutta lyhyen pysähdyksen aikana ei ollut mahdollisuutta tarkempiin tutkimuksiin. Erikoisuutena mainittakoon "Kekkonen riimukivet", pari päänkokoista vedenhiomaa juomuista luonnonkiveä, joita kertoman mukaan Kekkonen olisi saarella käydessään arvellut "riimukiviksi".

Luokitusehdotus**Lähilöytöjä**

Korpisaari 909 04 0010

Lisätietoja



Ote peruskartasta 3114 08 HILLOSENSALMI 1:20 000 (1998)



Mäntysaaren kalmisto, Xgps=6786922, Ygps=3487494

3. Valkeala Hansaarenmäki 909 01 0012

UUSI KOHDE

PERUSTIEDOT

Mj-tyyppi	Kivirakenteet - kivipöydät
Löytölaji	kivipöytä
Ajoitus	historiallinen?
Rauhoitusluokka	
Lukumäärä	1
Peruskartta	3113 09 MULTAMÄKI (1994)
Koordinaatit	Xgps=6762512, Ygps=3485702, z= 95 m mpy
Koordinaattiselite	mitattu kivipöydän päältä
Maastomerkitä	ei
Pinta-ala	2x1,5 m
Etäisyystieto	5 km Valkealan kirkolta luoteeseen

OMISTAJATIEDOT

Alue/rekisterikylä	Hautala/Valkeala
Tila	909-429-0002-0027 Mäkelä
Omistaja	Liisa Pakarinen
Osoite	Mannarintie 110, 45370 Valkeala
Lisätietoja	Omistaja tavattiin

ARKISTOTIEDOT

Aikaisemmat tutkimukset ja löydöt	- , uusi kohde
-----------------------------------	----------------

INVENTOINTI

Aika	Johanna Seppä 23.5.2002
Löydöt	-
Karttaotteet	peruskartta 3113 09 MULTAMÄKI 1:20 000 (1994)
Kuvat	negatiivit 124574-124575, dia 49814-49815

KOHDEKUVAUS

Kivipöytä Hautalanlammen pohjoispuolella kalliojyrkänteen päällä

TUTKIMUSKERTOMUS

Sijainti ja maasto
Kivipöytä sijaitsee metsässä itään suuntautuvan kalliojyrkänteen reunalla.

Kohteen kuvaus

Kohteeseen käytiin tutustumassa maanomistajan ilmoituksen perusteella. Kivipöytä on n. 30 cm paksu ja 2x1,5 m kivilaaka, joka on nostettu jyrkänteen reunan puolelta kahden päänkokoisen kiven päälle. Sitä peittää paksu sammal. Maanomistajat esittelivät myös samalla rinteellä n. 400 m lounaaseen sijaitsevan luolamaisen kallioliipan (Xgps=676216, Ygps=348556). Katso myös Valkeala Hautalanlampi. Kohteen ikä tai tarkoitus ei inventoinnissa selvinnyt. Tilan alueella kasvoi tulikukkaa.

Luokitusehdotus

2

Lähilöytöjä

Hautalanlampi 909 04 0021

Lisätietoja



Ote peruskartasta 3113 09 MULTAMÄKI 1:20 000 (1994)

○ Kivipöytä, Xgps=6762512, Ygps=3485702, z= 95

4. Valkeala Ahola 909 01 0013

UUSI KOHDE

PERUSTIEDOT

Mj-tyyppi
Löytölaji

Röykkiöt - viljelyröykkiöt
kiviröykkiö, tuhottu

Ajoitus
Rauhoitusluokka
Lukumäärä
Peruskartta
Koordinaatit
Koordinaattiselite
Etäisyystieto

historiallinen?
1
3113 12 TOIKKALA (1994)
Xgps=6761802, Ygps=3496619, z= 70 m mpy
mitattu röykkiön paikalta
8 km Valkealan kirkolta itäkoilliseen.

OMISTAJATIEDOT

Alue/rekisterikylä
Tila
Omistaja
Osoite
Lisätietoja

Perä-Hyyry/Toikkala
909-427-0004-0052 Ahola

ARKISTOTIEDOT

Aikaisemmat tutkimukset
ja löydöt

Atle Salmi tarkastus?

INVENTOINTI

Aika
Löydöt
Karttaotteet
Kuvat

Johanna Seppä 14.5.2002
-
peruskartta 3113 12 TOIKKALA 1:20 000 (1994)
negatiivit 124548, dia 49816

KOHDEKUVAUS

tuhotun kiviröykkiön pohja Aholanjärven etelärannalla,
mahdollisesti jäljellä muita röykkiöitä.

TUTKIMUSKERTOMUS

Sijainti ja maasto

Röykkiö on sijainnut mäen päällä Aholan tilan uudesta talosta n.
30 m. länteen, pellolla kivikellarin lähellä. Mäennyppylä sijaitsee
Aholanjärven eteläpuolella rannassa.

Kohteen kuvaus

Kohde mainitaan Atle Salmen selostuksessa. Hän kertoo kolmen raunion olleen asumattomalla mäellä koivumetsässä, kun talo siirrettiin kylästä mäelle ja pellot raivattiin. Paikalta löytyi silloin kaikenlaista rautajätettä, nokea ja luitakin. Nykyinen omistaja oli työntänyt pellon keskellä sijainneen röykkiön pois puskutraktorilla. Siitä oli näkyvissä vielä sorainen kohta pellossa. Omistaja tiesi myös kertoa että pellon vieritse on kulkenut vanha tie (näkyvissä myös peruskartassa) ja tällä kohtaa on ollut paja. Mäellä on myös muinoin ollut pappila. Pellossa olikin runsaasti kuonaa pajan merkinä. Muita röykkiöitä ei ollut näkyvillä, eikä pintapoinnassa havaittu mitään esihistoriaan viittaavaa. Röykkiöt ovat kuitenkin suhteellisen vanhoja, sillä 1800-luvun lopulla paikka oli asumaton eikä asutuksesta ollut edes perimätietoa.

Luokitusehdotus

2/3

Lähilöytöjä

Lisätietoja

verif.

5. Valkeala Miehonlinna 909 00 0000 luonnonmuodostuma?

PERUSTIEDOT

Mj-tyyppi
Löytölaji

Puolustusvarustukset - linnavuoret

Ajoitus
Rauhoitusluokka
Lukumäärä
Peruskartta
Koordinaatit
Koordinaattiselite
Maastomerkintä
Pinta-ala
Etäisyystieto

ajoittamaton
1
3113 08 KOUVOLA (1994)
Xgps=6755649, Ygps=3482938, z=70 m mpy
mitattu vuoren laelta
100x200 m
7 km Valkealan kirkolta länsilounaaseen

OMISTAJATIEDOT

Alue/rekisterikylä
Tila
Omistaja
Osoite
Lisätietoja

Mieho/Saarento
909-423-0042-0002

Vain pieni osa saaresta kuuluu nykyisin Valkealaan, suurin osa Kuusankoskeen ja alueen omistaa UPM-Kymmene.

ARKISTOTIEDOT

Aikaisemmat tutkimukset
ja löydöt

H. Appelgren 1891, SMYA XII, s. 87

INVENTOINTI

Aika
Löydöt
Karttaotteet
Kuvat

Johanna Seppä 24.5.2002
-
peruskartta 3113 08 KOUVOLA 1:20 000 (1994)
negatiivit 124540, dia 49817

KOHDEKUVAUS

Miehonlinna eli Pukkisaari on jyrkkäreunainen kalliosaari Kymijoen sa. Saarta on arveltu linnavuoreksi.

TUTKIMUSKERTOMUS

Sijainti ja maasto

Saari sijaitsee Kuusaanlammen pohjoispäässä. Tällä kohtaa Kymijoki kohtaa Salpausselän ja kääntyy jyrkästi länteen. Väliväylä laskee Kymijokeen saaren pohjoispuolella.

Kohteen kuvaus

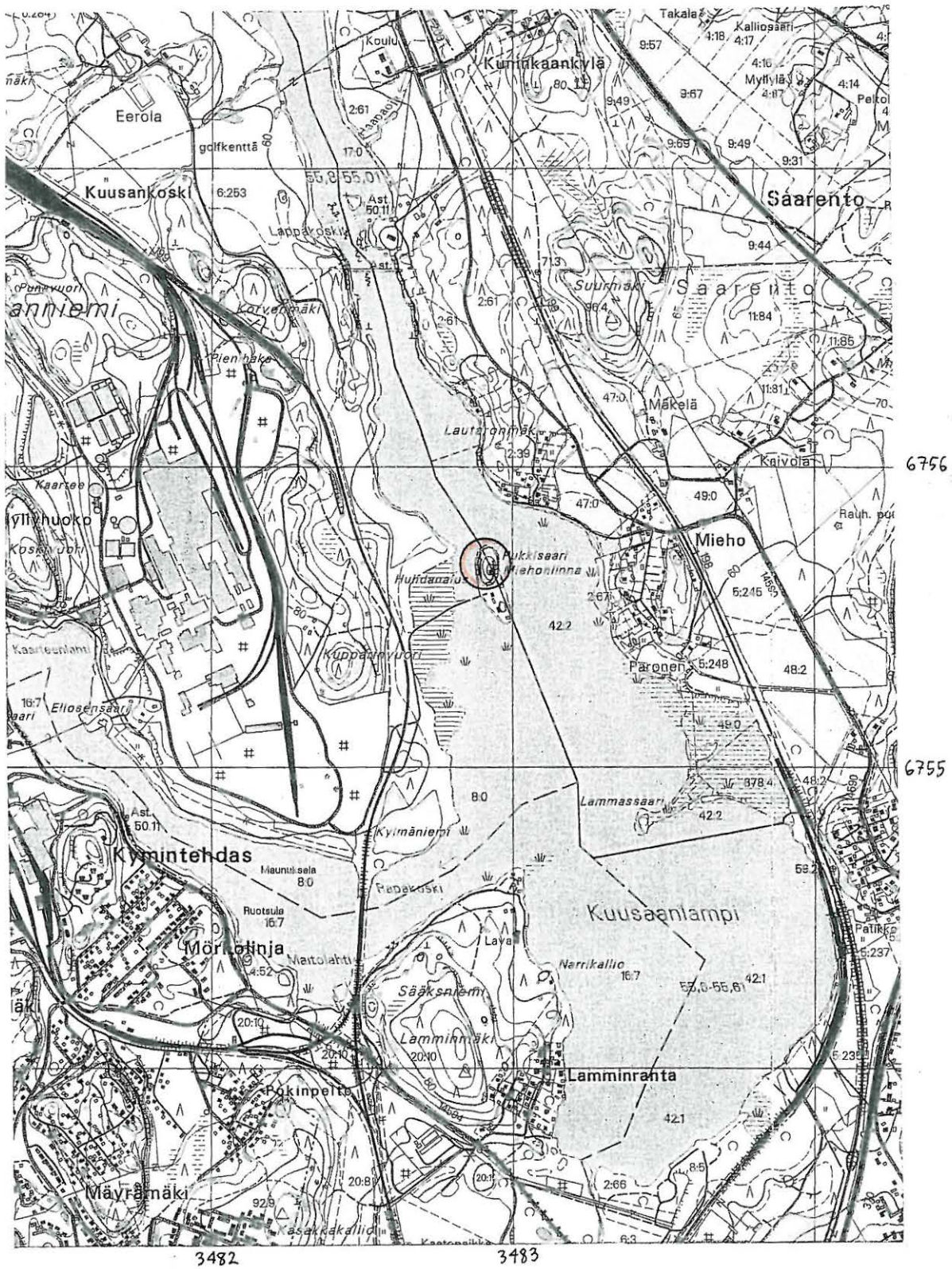
Saaren pohjoispää on korkea kalliomäki, sen eteläpää on alava hiesutasanne, jolla on Kymiyhtiön vanhoja uittorakennuksia. Mäelle pääsee kiipeämään etelä- tai länsisivulta, itäsivu on jyrkkä. Mäellä ei ole selvää yksittäistä lakea, eikä mitään rakenteita havaittu rinteillä tai mäen päällä. Tarinan mukaan saarella pitäisi oleman "rahahauta" tai lappalaisten jättämiä raunioita. Saari on tehdasalueella ja siellä liikkuminen tai kuvaaminen on kiellettyä ilman lupaa. Saarelle vievä puusilta on huonokuntoinen.

Luokitusehdotus

Lähilöytöjä

Lisätietoja

H. Appelgren 1891, SMYA XII, s. 87.



Ote peruskartasta 3113 08 KOUVOLA 1:20 000 (1994)

○ Linnavuori, Xgps=6755649, Ygps=3482938, z= 70

EPÄSELVÄT TAPAUKSET, historiallinen aika

Muutamia verifikaateissa mainittuja kohteita ei pystytty paikallistamaan tai ne jäivät muuten epäselviksi.

lisakkalan tila, Mankin kylä: kivilatomus

Ilmari Wirkkala ilmoitti v. 1947 löytäneensä talon perustuksia kaivettaessa kivillä täytetyn kuopan, jossa oli myös hiiltä, maatonutta puuta ja luuta. Myös liitupiipun varsi arveltiin löydetyn. Esineet oli lähetetty Museovirastoon, mutta niiden kohtalosta ei ole tietoja. Ilmeisesti kyseessä on historiallisen ajan roskakuoppa. Inventoinnissa ei paikalla näkynyt mitään esihistoriallista. Sijainti Xgps=6756415, Ygps=3499121, pk 3113 11 UTTI.

Pasin kylä, Pasin talo: kivi, jossa merkkejä

Atle Salmi kertoo Sylvester Pasin maalla olevasta kivistä, johon on kaiverrettu merkkejä. Osa niistä on lohjennut pois. Inventoinnissa haastateltiin Pasin nykyistä ja entistä omistajaa, mutta tällaisesta kivistä ei ollut mitään tietoja. Se arveltiin raivatun pois. Tila on ollut venäläisten hallussa, joten merkit voisivat olla venäläisiä. Pasin talon osoite on Eerolantie 30. Pk 3131 03 INKERILÄ.

Oravalan kylä: kivröykkiöitä

Museovirastoon v. 1974 tullut puhelimitse ilmoitus kivröykkiöistä ja -latomuksista Oravalan kylässä, paikassa jossa Kymijoki lähtee Pyhäjärvestä. Paikkakunnalla saadun vihjeen perusteella kyse voisi olla Tommolänmäestä, mahdollisesti Oravanranta nimisen kesämökin ympäristöstä. Ainakaan rannan tuntumasta ei mitään löytynyt. Valkealan historiateoksessa mainitaan kivikasoista myös Oravalan vanhan kylän paikalla kartanon eteläpuolella. Sielläkään ei näkynyt röykkiöitä (Katso Hottinkoski 909 00 0003). Pk 3113 06 ORAVALA.

Vuohijärvi-Repovesi: kivröykkiöitä

V. 1992 tullut ilmoitus kuvailee Vuohijärven ja Repoveden risteyksessä, ilmeisesti Hillosensalmella sijaitsevia kivröykkiöitä. Niitä on 30-40 kpl metsässä sekä joitain painanteita. Ilmoittajaa ei tavoitettu, eikä röykkiöitä etsinnöistä huolimatta löydetty. Valokuvan perusteella ne ovat ihmisen tekemiä, ilmeisesti kuitenkin viljelysraunioita. Vain Hillosensaaren länsirannalla näkyi joitain pieniä kivikasoja ja rantavalleja. Pk 3114 08 HILLOSENSALMI.

Inventoinnin aikana kuultiin myös mahdollisesta röykkiöstä Lapinsalmella riippusillan lähistöllä Repovedellä. Röykkiö on ladottu pienistä kivistä eikä ole kallion korkeimmalla kohdalla vaan jossain alempana. Ilmoittaja oli Orilammen majan omistaja. Lapinsalmella on useita kallonnyppylöitä, mutta röykkiötä ei näkynyt. Pk 3114 11 LUUJÄRVI.

Valkealan historiassa mainitaan Tihvetjärven Pukkisaari, toiselta nimeltään Kalmosaari, jota on hautausaareksi epäilty (S. Kepsu 1990: 249). Inventoinnissa sitä ei tarkastettu. Pk 3114 11 LUUJÄRVI.

Tirva Pienisaari: ”viikinkihauta”

Tirvanjärven Pienisaarella on ilmoituksen mukaan ”viikinkihauta”, ilmeisesti siis kivröykkiö. Pienisaarella on korkeimmalla kohdalla mökki, erään polun varressa oli rivissä kiviä. Muita kiviä ei saarella näkynyt, maaperä näytti olevan hiekkainen. Jos saarella on röykkiö ollut, se on tuhoutunut. Tirvanjärven Aittosaaresta (Suurisaaresta?) on löytynyt rautakautinen kirves. Ehkä tiedoilla on jokin yhteys. Pk 3131 02 KAIPIAINEN.

Tirva ja Sorsala: kivettyjä aumanpohjia

Timo Miettinen mainitsee aiemmin tuntemattoman muinaisjäännöstyypin kirjoittamassaan Valkealan esihistoriassa (Valkealan historia I). Sekä Tirvassa Esanvuoren rinteellä että Sorsalassa Pöljöntien varressa on pyöreitä kivilatomuksia. Ne on ilmeisesti rakennettu kaskipeltojen läheisyyteen viljansäilytystä varten.

Inventoinnissa kohteita ei tarkastettu puuttuvien sijaintitietojen takia. Pk 3131 02 KAIPIAINEN ja pk 3131 06 KANNUSKOSKI?.

Linnavuoria

Valkealassa on useita Linna-nimisiä vuoria tai mäkiä (S. Kepsu 1990: 133-134). Millään niistä ei ilmeisesti ole selkeitä rakenteita. Miehonlinnan lisäksi tarkastettiin kaksi muuta vuorta. Linnavuori sijaitsee Valkealan ja Anjalankosken rajalla Kuivalan kylässä. Vain pieni kulma vuoresta on Valkealan puolella. Vuoren laella olleella kolmiomittauspisteellä oli luontokuvaajan koppi ja sianruhoja. Luita oli levinnyt ympäriinsä. Korpeja oli kymmenittäin. Kohde tunnetaan muinaisjäännösrekisterissä nimellä Anjalankoski Kuoppalan linnavuori 754 01 0025 ja rinteiden loivilla kohdilla mainitaan olevan hajonnutta kivikkoa. Pk 3131 02 KAIPIAINEN.

Kourulassa Pasiin kylän länsipuolella on kallioinen Linnasaari Linnasuon keskellä. Suon koillispuolella on Linnamäkikin. Linnasaari on jyrkkäseinäinen kallionyppylä, länsisivustalta johtaa ylös luonnon muovaama luiska. Pk 3131 03 INKERILÄ.

VALKEALA INVENTOINTI NEGATIIVILUETTELO

Kuvannut J. Seppä 2002

- 124536 Valkeala Kolkka. Irtolöytö. Panoraama. Kartanon pellot Sivutien kulmasta, pohjoisesta.
 124537 Sama.
 124538 Sama.
 124539 Valkeala Saarento Riihikallio. Irtolöytö. Puutarhaa, johon kaivettiin koekuoppia. Koillisesta.
 124540 Valkeala Pukkisaari Miehonlinna Kymijoessa. Lappakoskelta luoteesta.
 124541 Valkeala Sulkavaistenlahti. Irtolöytö. Sulkavaistenpellot Lappalanjärven Sulkavaistenlahden etelärannalla. Idästä.
 124542 Valkeala Kustaan kivi. Kuninkaankivi eli Kustaan kivi Valkealan kirkonkylässä. Koillisesta.
 124543 Valkeala Käyrälampi. Kivikautinen asuinpaikka törmällä Ponnintien molemmin puolin. Koillisesta.
 124544 Valkeala Jyräänkoski. Irtolöytö. Myllynpaikka? Lännestä.
 124545 Valkeala Heikkilänranta. Kivikautinen asuinpaikka, löytöjä pellostä navetan takaa. Lounaasta.
 124546 Valkeala Heikkilä. Rautainen keihäs irtolöytönä saunan kulmalta. Pohjoisesta.
 124547 Valkeala Jyrkkävuori. Kalliomaalaus. Kaakosta.
 124548 Valkeala Ahola. Tuhottu röykkiö ollut kuvassa etualalla. Lännestä.
 124549 Valkeala Lakiasuonvuori. Kalliomaalaus. Hirven kuva. Koillisesta.
 124550 Valkeala Lakiasuonvuori. Kalliomaalaus. Kaakosta.
 124551 Utin vallit. Oviaukolta luoteeseen.
 124552 Valkeala Kiljuniemi. Tuluskiven löytöpaikka venevalkamassa. Idästä.
 124553 Valkeala Toikankärki. Kivikautinen asuinpaikka. Tie alas mökkirantaan. Pohjoisesta.
 124554 Valkeala Toikankärki. Kivikautinen asuinpaikka. Panoraama. Mökkityömaa. Lännestä.
 124555 Sama.
 124556 Valkeala Tytärniemi. Nuolenkärjen löytöpaikka rantavedestä. Luoteesta.
 124557 Valkeala Mäkelä. Kourutaltan löytöpaikka. Länsiluoteesta.
 124558 Valkeala Hottinkoski. Löytöpaikka vasemmalla pellon korkeimmalla kohdalla. Koillisesta.
 124559 Valkeala Verla. Kalliomaalaus. Lounaasta.
 124560 Valkeala Vainimo. Nuolenkärjen löytöpaikka alhaalla joen rannassa. Idästä.
 124561 Valkeala Toukolahti. Kuorittua maata, josta löytynyt "järvimalmia" kassin kohdalta. Lännestä.
 124562 Valkeala Toukolahti. Irtomaakasoja, joista löytyi keramiikkaa. Koillisesta.
 124563 Valkeala Maari. Kiviröykkiö. Lännestä.
 124564 Valkeala Jaakonniemi. Asuinpaikka. Harjanne luoteesta.
 124565 Valkeala Jaakonniemi. Asuinpaikka. Panoraama, tieleikkaus idästä.
 124566 Sama.
 124567 Sama.
 124568 Valkeala Voikoski. Kalliomaalaus. Kaakosta.
 124569 Valkeala Löppösenluola. Kalliomaalaus. Lounaasta.
 124570 Valkeala Kinansaari. Mäntysaaren kalmisto. Kappeli lännestä.
 124571 Valkeala Kinansaari. Mäntysaaren kalmisto. Näkymä vesiltä pohjoisesta.
 124572 Valkeala Revonkärki. Punamultaläikkä, maalattu "komero". Vesirajasta lounaasta.
 124573 Valkeala Revonkärki. Kalliotasanne, jolla maalaus sijaitsee. Luoteesta.
 124574 Valkeala Hansaarenmäki. Kivipöytä. Lounaasta.
 124575 Valkeala Hansaarenmäki. Kivipöytä. Kaakosta.
 124577 Valkeala Toikankärki. Asuinpaikka. Toikankärjenkuja törmän päällä. Idästä.
 124578 Valkeala Olhavanlampi. Kalliomaalaus. Punamultaläikkä kuvan keskellä. Lännestä.

VALKEALA INVENTOINTI DIALUETTELO

Kuvannut J. Seppä 2002

- 49785 Valkeala Verla. Kalliomaalaus. Lounaasta.
- 49786 Valkeala Löppösen luola. Kalliomaalaus. Lounaasta.
- 49787 Valkeala Käyrälampi. Kivikautinen asuinpaikka törmällä Ponnintien molemmin puolin. Koillisesta.
- 49788 Valkeala Olhavanlampi. Kalliomaalaus. Punamultaläikkä kuvan keskellä. Lännestä.
- 49789 Valkeala Revonkärki. Punamultaläikkä, maalattu "komero". Vesirajasta lounaasta.
- 49790 Valkeala Revonkärki. Kalliotasanne, jolla maalaus sijaitsee. Luoteesta.
- 49791 Valkeala Jaakonniemi. Asuinpaikka. Harjanne luoteesta.
- 49792 Valkeala Jaakonniemi. Asuinpaikka. Tieleikkaus idästä.
- 49793 Valkeala Jaakonniemi. Asuinpaikka. Koekuoppa kaakosta.
- 49794 Valkeala Heikkilänranta. Kivikautinen asuinpaikka, löytöjä pellostä navetan takaa. Lounaasta.
- 49795 Valkeala Toikankärki. Kivikautinen asuinpaikka. Tie alas mökkirantaan. Pohjoisesta.
- 49796 Valkeala Toikankärki. Kivikautinen asuinpaikka. Mökkityömaa. Lännestä.
- 49797 Valkeala Toikankärki. Kivikautinen asuinpaikka. Toikankärjenkuja törmän päällä. Idästä.
- 49798 Valkeala Toukolahti. Kuorittua maata, josta löytynyt "järvimalmia" kassin kohdalta. Lännestä.
- 49799 Valkeala Toukolahti. Irtomaakasoja, joista löytyi keramiikkaa. Koillisesta.
- 49800 Valkeala Maari. Kiviröykkiö. Lännestä.
- 49801 Valkeala Hottinkoski. Löytöpaikka vasemmalla pellon korkeimmalla kohdalla. Koillisesta.
- 49802 Valkeala Jyräänkoski. Irtolöytö. Patoja koskessa.
- 49803 Valkeala Jyräänkoski. Irtolöytö. Myllynpaikka? Lännestä.
- 49804 Valkeala Kolkka. Irtolöytö. Kartanon pellot Sivutien kulmasta, pohjoisesta.
- 49805 Valkeala Saarento Riihikallio. Irtolöytö. Puutarhaa, johon kaivettiin koekuoppia. Koillisesta.
- 49806 Valkeala Kiljuniemi. Tuluskiven löytöpaikka venevalkamassa. Idästä.
- 49807 Valkeala Vainimo. Nuolenkärjen löytöpaikka alhaalla joen rannassa. Idästä.
- 49808 Valkeala Heikkilä. Rautainen keihäs irtolöytönä saunan kulmalta. Pohjoisesta.
- 49809 Valkeala Tytärniemi. Nuolenkärjen löytöpaikka rantavedestä. Luoteesta.
- 49810 Valkeala Mäkelä. Kourutaltan löytöpaikka. Länsiluoteesta.
- 49811 Valkeala Kustaan kivi eli Kuninkaankivi Valkealan kirkonkylässä. Koillisesta.
- 49812 Valkeala Kinansaari. Mäntysaaren kalmisto. Kappeli lännestä.
- 49813 Valkeala Kinansaari. Mäntysaaren kalmisto. Näkymä vesiltä pohjoisesta.
- 49814 Valkeala Hansaarenmäki. Kivipöytä. Lounaasta.
- 49815 Valkeala Hansaarenmäki. Kivipöytä. Kaakosta.
- 49816 Valkeala Ahola. Tuhottu röykkiö ollut kuvassa etualalla. Lännestä.
- 49817 Valkeala Pukkisaari Miehonlinna Kymijoen. Lappakoskelta luoteesta.

VALKEALA INVENTOINTI
Johanna Seppä 2002




f 124559
Valkeala Verla 909 01 0001. Kalliomaalaus. Lounaasta.



f 124569
Valkeala Löppösen luola 909 01 0002. Kalliomaalaus. Lounaasta.

VALKEALA INVENTOINTI
Johanna Seppä 2002



f 124568
Valkeala Voikoski 909 01 0003
Kalliomaalaus. Kaakosta.




f 124547
Valkeala Jyrkkävuori 909 01 0004
Kalliomaalaus. Kaakosta.

VALKEALA INVENTOINTI
Johanna Seppä 2002



f 124549
Valkeala Lakiasuonvuori 909 01 0005.
Kalliomaalaus. Hirven kuva. Koillisesta.



f 124550
Valkeala Lakiasuonvuori 909 01 0005
Kalliomaalaus. Kaakosta.

VALKEALA INVENTOINTI
Johanna Seppä 2002



f 124543 Valkeala Käyrälampi 909 01 0006
Kivikautinen asuinpaikka törmällä Ponnintien molemmin puolin. Koillisesta.




f 124578 Valkeala Olhavanlampi 909 01 0007
Kalliomaalaus. Punamultaläikkä kuvan keskellä.
Lännestä.

VALKEALA INVENTOINTI
Johanna Seppä 2002



f 124572 Valkeala Revonkärki 909 01 0008
Punamultaläikkä, maalattu "komero". Vesirajasta lounaasta.



f 124573 Valkeala Revonkärki 909 01 0008
Kalliotasanne, jolla maalaus sijaitsee.
Luoteesta.

VALKEALA INVENTOINTI
Johanna Seppä 2002



f 124564 Valkeala Jaakonniemi 909 01 0009
Asuinpaikka. Harjanne luoteesta.



f 124566, 124567 Valkeala Jaakonniemi 909 01 0009
Panoraama. Tieleikkaus idästä.

VALKEALA INVENTOINTI
Johanna Seppä 2002



f 124545 Valkeala Heikkilänranta 909 01 0010
Kivikautinen asuinpaikka, löytöjä pellostä navetan takaa. Lounaasta.



f 124546 Valkeala Heikkilä 909 04 0017
Rautainen keihäs irtolöytönä saunan kulmalta. Pohjoisesta.

VALKEALA INVENTOINTI
Johanna Seppä 2002



f 124577 Valkeala Toikankärki 909 01 0011
Kivikautinen asuinpaikka. Toikankärjenkuja törmän päällä. Idästä.



f 124554, 124555 Valkeala Toikankärki 909 01 0011
Kivikautinen asuinpaikka. Panoraama. Mökkityömaa alhaalla rannassa. Lännestä.

VALKEALA INVENTOINTI
Johanna Seppä 2002



f 124561 Valkeala Toukolahti 909 00 0001
Kuurittua maata, josta löytynyt "järvimalmia" kassin kohdalta. Lännestä



f 124562 Valkeala Toukolahti 909 00 0001
Irtomaakasoja, joista löytyi keramiikkaa. Koillisesta.

VALKEALA INVENTOINTI
Johanna Seppä 2002



f 124563 Valkeala Maari 909 00 0002
Kiviröykkiö. Länneestä.



f 124558 Valkeala Hottinkoski 909 00 0003
Löytöpaikka vasemmalla pellon korkeimmalla kohdalla. Koillisesta.

VALKEALA INVENTOINTI
Johanna Seppä 2002



f 124544 Valkeala Jyräänkoski 909 04 0003
Irtolöytö. Myllynpaikka? Lännestä.



f 124538, 124537 Valkeala Kolkka 909 04 0013
Irtolöytö. Panoraama. Kartanon pellot Sivutien kulmasta, pohjoisesta.

VALKEALA INVENTOINTI
Johanna Seppä 2002



f 124539 Valkeala Saarento 909 04 0014
Irtolöytö. Puutarhaa, johon kaivettiin koekuoppia. Koillisesta.



f 124552 Valkeala Kiljuniemi 909 04 0015
Tuluskiven löytöpaikka venevalkamassa. Idästä.

VALKEALA INVENTOINTI
Johanna Seppä 2002



f 124560 Valkeala Vainimo 909 04 0016
Nuolenkärjen löytöpaikka alhaalla joen rannassa. Idästä.



f 124556 Valkeala Tytärniemi 909 04 0018
Nuolenkärjen löytöpaikka rantavedestä. Luoteesta.

VALKEALA INVENTOINTI
Johanna Seppä 2002



f 124557 Valkeala Mäkelä 909 04 0019
Kourutaltan löytöpaikka. Länsiluoteesta.



f 124542 Valkeala Kustaan kivi 909 50 0002
Kuninkaankivi eli Kustaan kivi Valkealan kirkonkylässä. Koillisesta.

VALKEALA INVENTOINTI
Johanna Seppä 2002



f 124570 Valkeala Kinansaari 909 50 0003
Mäntysaaren kalmisto. Kappeli lännestä.



f 124571 Valkeala Kinansaari 909 50 0003
Mäntysaaren kalmisto. Näkymä vesiltä pohjoisesta.



f 124574 Valkeala Hansaarenmäki 909 50 0004
Kivipöytä. Lounaasta.



f 124575 Valkeala Hansaarenmäki 909 50 0004
Kivipöytä. Kaakosta.

VALKEALA INVENTOINTI
Johanna Seppä 2002




f 124548 Valkeala Ahola 909 50 0005
Tuhottu röykkiö ollut kuvassa etualalla. Länneestä.




f 124540 Valkeala Miehonlinna
Pukkisaari Miehonlinna Kymijoessa. Lappakoskelta Luoteesta.

INVENTOIDUT ALUEET PÄÄPIIRTEITTÄIN



tarkastettuja alueita



intensiivisesti tarkastettuja alueita

