

Esihittoriin tsfo 33/23.3.1987

VAMMALAN LIEKOVEDEN YMPÄRISTÖN RAUTAKAUDENAJAN
HAUTOJEN INVENTOINTI JA YMPÄRISTÖN KOEKUOPITUS
1986

SISÄLLYS	SIVU
Johdanto	1
Lähteet	3
Inventointikohteet:	
1. Tyrväänkylä Pukki	4
2. Tyrväänkylä Toivo	4
3. Tyrväänkylä Hiidenvainio	5
4. Tyrväänkylä Harjula	6
5. Tyrväänkylä Riihimäki Harjula	7
6. Tyrväänkylä Hiidenmäki	7
7. Roismala Nokkakylä Ristimäki Nuutila	8
8. Roismala Nokkakylä Vainio	9
9. Roismala Nokkakylä Ristimäki Suhonen	10
10. Liekosaari	10
11. Vinkkilä	11
Koekaivauskohteet:	
A. Tyrväänkylä Riihimäki Harjula, laidunalueen koekuopitus	12
B. Roismala Nokkakylä Torra, puutarhan koekuopitus	13
C. Roismala Nokkakylä Ristimäki Suhonen, niityn koekuopitus	14
D. Lehtikuusialue, alueen koekuopitus	14
E. Rautatieasema-alueen koekuopitus	15
F. Liekosaari, alueen koekuopitus	16
Luettelo mustavalkonegatiiveista	
Luettelo dioista	
Luettelo kartoista	
Luettelo hiilinäytteistä	
Karttaliitteet	
Kuvaliitteet	

Vammala Liekoveden ympäristön inventointi
ja koekuopitus ajalla 23.6.-1.8.1986

Johdanto

Turun yliopiston arkeologian osaston toimesta suoritettiin rautakautisten muinaisjäännösten inventointia ja koekuopitusta Liekoveden ympäristössä. Inventoinnissa pyrittiin tarkastamaan Tyrväänkylä, Roismala, Vammalan keskustan tuntumassa oleva rauratieasema-alue ja lehtikuusialue vaneritehtaan kupeessa sekä Liekosaari. Näillä alueilla oli määrä suorittaa myös koekuopitusta. Apuna kenttätöiden suunnittelussa käytettiin lähinnä inventointi- ja kaivauskertomuksia sekä karttoja.

Kenttätöitä suoritettiin HuK Helena Ojalan johdolla, jonka palkka maksettiin valtion työllisyysvaroista. Tutkimusapulaisen fil.yo Ulla Willbergin palkan maksoi Vammalan kaupunki. Lisäksi apuna oli kuusi vuoroviikoin kolmen ryhmässä työskentelevää koululaista Vammalan kaupungin palkkaamina. Kenttätöiden valvojana toimi prof. Unto Salo.


Alueen inventointiin käytettiin aikaa 11 päivää ja koekuopitukseen 19 päivää. Kenttätöaikaa oli yhteensä kuusi viikkoa. Kulkuvälineenä maastossa liikuttaessa oli polkupyörä ja kaupungilta saimme soutuveineen, jolla kuljimme Liekosaareen.


Kaikkiaan inventoitiin 134 hautakumpua. Uutena kohteena löydettiin keskustan liepeillä oleva lehtikuusialue, jossa todennäköisesti sijaitsee rautakautinen polttokenttäkalmisto. Koekuopituksessa täältä löydettiin mm. palanutta luuta, keramiikkaa, palanutta savea ja kuonaa. Tyrväänkylässä, Pekka Harjulan omistamalle Riihimäki-nimiselle laidunalueelle, inventoitiin hautakumpuja, joita ei näy C.F.Meinanderin

ja H.Salmon kartassa vuodelta 1946. Koekuopituksen yhteydessä löytyi siru palanutta luuta, palanutta savea ja kuonaa. Ylimääräisenä kohteena kävimme Vinkkilässä, jossa inventoitiin hautakumpuja viisi kappaletta Kaukolan myllyn takana olevassa Antti Sipilän omistamassa metsikössä. Aika ei riittänyt tutustua muualle Vinkkilässä.

Koska alueen inventointi- ja kaivauskertomukset ovat vanhoja ja monet kartoista epäselviä, emme noudattaneet inventoinnissa aikaisempaa hautakumpujen numerointia, vaan otimme käyttöön oman numeroinnin.

Turussa 23. helmikuuta 1987.


prof. Unto Salo


HuK Helena Ojala

Käytetyt arkistolähteet

J.Ailio, Tarkastuskertomus v.1923..

A.Erä-Esko, Tyrvään pitäjän ja Vammalan kauppalan kiinteät muinaisjäännökset v.1949..

A.Hackman, Kaivauskertomus Tyrväänkylä Ryssänvainio v.1909.

A.O.Heikel, Kertomus v.1898.

J.Luoto, Kaivauskertomus Roismala Ristimäki Nuutila v.1980.

C.F.Meinander ja H.Salmo, Kartoitus Kaukolassa ja Tyrväänkylässä v.1946 (ks. H.Salmo, Satakunnan Historia II).

J.Rinne, Kaivauskertomus Roismala Ristimäki v.1903.

J.Rinne, Tarkastuskertomus Tyrväänkylä ja Kaukola v.1904.

J.Rinne, Tarkastuskertomus Tyrväänkylä v.1905.

H.Salmo, Kaivauskertomus Liekosaari v.1948.

A.M.Tallgren, Ilmoitus löytöpaikasta v.1917.

A.Vikkula, Tyrväänkylä, Hiidenmäki, Hiidenvainio, Toivo, Pukki. Rautakautisten kalmistoalueiden koekaivaus ja kartoitus v.1982.

Painetut lähteet

H.Salmo, Satakunnan Historia II. Rautakausi. Vammala 1952.

Kesällä 1986 inventoidut kohteetLiekoveden ympäristössä1. Tyrväänkylä Pukki

Maan- ja kivensekaisia hautakumpuja 10

Tilannumero 4:67, om. Kauko Harjula Tyrväänkylä 38250

PK 2121 04 Kiikka

x=6803 02 y=2439 02 z=n.65

Paikka sijaitsee Pukki-nimisen talon takana mäkisellä Liekoveteen viettävällä rinteellä. C.F.Meinanderin ja H.Salmon karttaan vuodelta 1946 on alueelle merkitty 21 hautakumpua. Tänne on rakennettu kesämökkejä, joten kumpuja on saattanut tuhoutua rakentamisen yhteydessä. Hautakummut ovat matalia, kuten koko Tyrväänkylän alueella. Hautakummut: 1.ei tarkkoja mittoja, purkamis- tai kaivamisjälkiä, 2.ei tarkkoja mittoja, 3.11m x 9m, 4.12m x 9m, silmäkivi, 5.11m x 10m, silmäkivi, 6.11m x 8m, 7.ei tarkkoja mittoja, epävarma, 8.4m x 5m, silmäkivi, 9.4.5m x 4m, isoja maakiviä, 10.ei tarkkoja mittoja, epävarma. Katso karttaliite 1 kohta A.

Diat TYA 176:1-4

Inventoinnit A.Erä-Esko 1949 ja A.Vikkula 1982

Kartoitus C.F.Meinander ja H.Salmo 1946

2. Tyrväänkylä Toivo

Maan- ja kivensekaisia hautakumpuja 25

Tilannumero 5:65, om. Riitta Toivo Tyrväänkylä 38250

PK 2121 04 Kiikka

x=6802 90 y=2438 94 z=n.62-64

Alue sijaitsee kylätien muodostaman kolmion sisällä. Nykyisillään tä-

mä on luonnontilassa olevaa niittyä, aikaisemmin sitä on viljelty kivisyydestä huolimatta. Pellon kivisyys aiheuttaa sen, että kaikista kummuista ei voida sanoa, ovatko ne hautakumpuja vai peltorau-
nioita. C.F.Meinanderin ja H.Salmon karttaan on merkitty 26 hautakumpua. Hautakummut: 1.8m x 5.5m, iso maakivi, epävarma, 2.10m x 8m, silmäkivi, 3.5m x 5m, silmäkivi, epävarma, 4.10m x 8m, 5.12m x 4.5m, pituusakselin suunta kaakko-luode, 6.12m x 10m, epävarma, 7.ei tarkkoja mittoja, epävarma, 8.ei tarkkoja mittoja, epävarma, 9.8m x 4.5m, pituusakselin suunta koillinen-luode, epävarma, 10.ei tarkkoja mittoja, epävarma, 11.ei tarkkoja mittoja, epävarma, 12.4m x 3.5m, 13.4.5m x 4m, 14.3m x 2.5m, 15.4m x 3m, 16.4m x 4m, silmäkivi, 17.3m x 3m, 18.6m x 5m, isoja maakiviä, 19.11.5m x 4m, pituusakselin suunta kaakko-luode, isoja maakiviä ympärillä, 20.9m x 3.5m, pituusakselin suunta kaakko-luode, 21.3m x 4m, 22.3m x 4m, isoja maakiviä, 23.ei tarkkoja mittoja, 24.4m x 4m, isoja maakiviä, 25.ei tarkkoja mittoja, epävarma. Katso karttaliite 1 kohta B.

Negatiivit TYA 12189

Diat TYA 176:6-7

Inventoinnit A.Erä-Esko 1949 ja A.Vikkula 1982

Kartoitus C.F.Meinander ja H.Salmo 1946

3. Tyrväänkylä Hiidenvainio

Maan- ja kivensekaisia hautakumpuja 10

Tilannumero 6:59, om. Martti Pakila Tyrväänkylä 38250 (hautakummut 1-2, 4-10), tilannumero 1:83, Aatto Telilä Tyrväänkylä 38250 (hautakumpu 3)

PK 2121 04 Kiikka

x=6802 78 y=2438 64 z=n.64-66

Hiidenvainio kohoaa Liekoveden rannalla kivikkoisena, runsaasti kattajaa kasvavana mäkialueena. osa alueen kummuista on tuhoutunut voi-

malaitoksen rakentamisen yhteydessä. C.F.Meinanderin ja H.Salmon kartassa on mainittu kaikkiaan 26 kumpua. Paikallinen asukas Onni Limmel mainitsi, että vuoden 1946 karttaan oli merkitty hautaraunioiksi sellaisiakin kumpuja, jotka olivat ihmisten kasaamia peltoraunioita. Hautakummut: 1.8m x 7m, 2.13m x 11m, purkamis- tai kaivamisjälkiä, 3.7.5m x 7.5m, 4.4m x 4m, silmäkivi, 5.6m x 5.5m, isoja maakiviä, epävarma, 6.ei tarkkoja mittoja, isoja maakiviä, epävarma, 7.ei tarkkoja mittoja, iso maakivi, epävarma, 8.ei tarkkoja mittoja, silmäkivi, 9.13m x 9m, purkamis- tai kaivamisjälkiä, 10.7m x 7m, isoja maakiviä, epävarma. Katso karttaliite 1 kohta C.

Negatiivit TYA 12188

Diat TYA 176:5

Inventoinnit A.Erä-Esko 1949 ja A.Vikkula 1982

Kartoitukset J.Rinne 1904 ja 1905, C.F.Meinander ja H.Salmo 1946

4. Tyrväänkylä Harjula

Maan- ja kivensekaisia hautakumpuja 3

Tilannumero 4:67, om. Kauko Harjula Tyrväänkylä 38250

PK 2121 04 Kiikka

x=6802 84 y=2439 02 z=n.62

Alue sijaitsee Toivon niittyalueen itäpuolella tien laidassa suuren ladon kupeessa. C.F.Meinanderin ja H.Salmon karttaan tähän kohdalle on merkitty viisi hautakumpua. Hautakummut: 1.6m x 5m, 2.10m x 8.5m, reunakiviä, purkamis- tai kaivamisjälkiä, 3.10m x 9m, reunakiveys. Katso karttaliite 1 kohta D.

Negatiivit TYA 12190

Diat TYA 176:8

Inventoinnit A.Erä-Esko 1949 ja A.Vikkula 1982

Kartoitus C.F.Meinander ja H.Salmo 1946

5. Tyrväänkylä Riihimäki Harjula

Maan- ja kivensekaisia hautakumpuja 12

Tilannumero 4:49, om. Pekka Harjula Tyrväänkylä 38250

PK 2121 04 Kiikka

x=6802 80 y=2439 20 z=n.60

Huom. Hautakumpujen numerointi jatkuu edellisestä.

Laidun on kumpuilevaa, tien ja pellon rajaamaa aluetta. Kivisyyden vuoksi aluetta ei viljellä, vaan se on jätetty laitumeksi karjalle. Hautakummut: 4.11m x 9m, 5.ei tarkkoja mittoja, purkamis- tai kaivamisjälkiä, epävarma, 6.ei tarkkoja mittoja, isoja maakiviä, purkamis- tai kaivamisjälkiä, epävarma, 7.8m x 8m, 8.6m x 6m, epävarma, purkamis- tai kaivamisjälkiä, epävarma, 9.5m x 5m, purkamis- tai kaivamisjälkiä, epävarma, 10.4.5m x 6m, epävarma, 11.4m x 4.5m, epävarma, 12.ei tarkkoja mittoja, epävarma, 13.4m x 3m, epävarma, 14.3.5m x 3.5m, epävarma, 15.4m x 3.5m, talon pihassa. Katso karttaliite 1 kohta E.

Negatiivit TYA 12191-12195

Diat TYA 176:9-11

Kartoitus C.F.Meinander ja H.Salmo 1946

6. Tyrväänkylä Hiidenmäki

Maan- ja kivensekaisia hautakumpuja 28.

Tilannumero 1:83, om. Aatto Telilä Tyrväänkylä 38250

PK 2121 04 Kiikka

x=6802 54 y=2438 58 z=n.65-67

Hiidenmäki kohoaa korkehkoksi mäeksi voimalaitoksen eteläpuolella. Kaukolasta läpi Tyrväänkylän vievä tie halkaisee osittain tämän mäki-alueen. Alue kasvaa havupuuta, paikoin hyvinkin tiheään. C.F.Meinanderin ja H.Salmon karttaan on merkitty 36 hautakumpua. Kuten edellä tämänkin alueen hautakummut ovat matalia. Hautakummut: 1.10m x 10m, iso

ja maakiviä, 2.7m x 5m, silmäkivi, epävarma, 3.9.5m x 9m, kork. 0.80m, reunustettu kivikehällä, 4.9m x 8m, kork. 0.60m, kiintokiviä ja sisäkehä, purkamis- tai kaivamisjälkiä, 5.ei tarkkoja mittoja, epävarma, 6.4.5m x 3m, silmäkivi, 7.ei tarkkoja mittoja, maakivi, 8.3m x 3.5m, purkamis- tai kaivamisjälkiä, 9.4.5m x 4.5m, kehärakenne, purkamis- tai kaivamisjälkiä, 10.ei tarkkoja mittoja, kummun luoteispuoli tuhoutunut, 11.ei tarkkoja mittoja, purkamis- tai kaivamisjälkiä, 12.ei tarkkoja mittoja, epävarma, 13.ei tarkkoja mittoja, epävarma, 14.ei tarkkoja mittoja, 15.ei tarkkoja mittoja, 16.4m x 4m, epävarma, 17.5m x 4m, maakiviä, 18.ei tarkkoja mittoja, 19.9m x 5m, maakiviä, 20.4m x 4m, 21.7m x 5m, 22.ei tarkkoja mittoja, 23.ei tarkkoja mittoja, kaivettu kaksi kuoppaa, epävarma, 24.ei tarkkoja mittoja, epävarma, 25.ei tarkkoja mittoja, 26.4m x 4m, 27.3.5m x 3,5m, 28.4.5m x 4.5m, maakiviä. Katso karttaliite 1 kohta F.

Negatiivit TYA 12196

Diat TYA 176:12-15

Inventoinnit A.Erä-Esko 1949 ja A.Vikkula 1982

Kartoitukset J.Rinne 1904 ja 1905, C.F.Meinander ja H.Salmo 1946

Kaivaukset A.Hackman 1909 ja J.Luoto 1972 (hautakummut 3-4)

7. Roismala Nokkakylä Ristimäki Nuutila

Maan- ja kivensekaisia hautakumpuja 20

Tilannumero 1:142, om. Kauko Nuutila Roismala Nokkakylä 38250

PK 2121 07 Vammala

x=6803 08 y=2441 02 z=n.61-63

Kylätie jakaa osittain Ristimäen pohjoiseen ja eteläiseen osaan. Nuutilan omistama alue kuuluu tien pohjoispuolelle. Täällä kasvaa havupuita ja paikoin sankkaa risukkoa. Alue rajoittuu peltoihin toisella ja tiehen toisella puolella. Hautakummut ovat matalia kuten Tyrväänkylässäkin. Hautakummut: 1.4m x 3.90m, 2.4.90m x 6.20m, maakiviä,

3.8m x 7.90m, isoja maakiviä, 4.8.50m x 5.90m, pituusakselin suunta itä-länsi, 5.7.90m x 4.60m, maakiviä, 6.8m x 8m, isoja maakiviä, epävarma, 7.4m x 5.80m, iso maakivi, 8.8.30m x 6m, 9.5.20m x 5m, maakiviä, 10.12.70m x 9.50m, 11.8m x 8m, 12.ei tarkkoja mittoja, isoja peltokiviä, epävarma, 13.3m x 3m, epävarma, 14.6m x 6m, isoja maakiviä, epävarma, 15.4m x 3.5m, epävarma, 16.5m x 3m, isoja maakiviä, epävarma, 17.4m x 3.5m, maakiviä, 18.ei tarkkoja mittoja, epävarma, 19.4m x 3.60m, maakiviä, 20.6.70m x 6.50m. Katso karttaliite 2 kohta B.

Negatiivit TYA 12198-12199

Diat TYA 176:20-23

Inventointi A.Erä-Esko 1949

Kartoitus J.Rinne 1904

Kaivaukset J.Rinne 1903 ja J.Luoto 1980 (hautakumpu 10)

8. Roismala Nokkakylä Vainio

Maan- ja kivensekaisia hautakumpuja 2

Tilannumero 2:147, om. Paula Vainio Roismala Nokkakylä 38250

PK 2121 07 Vammala

x=6803 86 y=2440 78 z=n.60

Alue sijaitsee Nokkakylän halki kulkevan tien varressa lähellä Vainion asuintaloa olevalla niityllä. Paikka on nykyisin katajaa kasvavaa niittyä ja kivikkoa, mutta aiemmin sitä on viljelty. Hautakummut: 1.7.80m x 5.80m, epävarma, 2.5m x 5m, maakiviä, epävarma. Katso karttaliite 2 kohta A.

Inventointi A.Erä-Esko 1949

Kartoitus J.Rinne 1904

9. Roismala Nokkakylä Ristimäki Suhonen

Maan- ja kivensekaisia hautakumpuja 10

Tilannumero 2:148, om. Aila Suhonen Porokylä (hautakummut 1, 3, 9)

Tilannumero 2:132, om. Kari Kiviranta Vammala 38200 (hautakummut 2, 4-8)

Tilannumero 2:31, om. Matti Vilppala Nokkakylä Roismala 38250 (hautakumpu 10)

PK 2121 07 Vammala

x=6803 04 y=2440 98 z=n.61-62

Paikka on kylätien eteläpuolella kivikkoisella ja kumpareisella niitty- ja asuinalueella. Tämä puoli rajoittuu osaksi tiehen (jonka toisella puolella Nuutilan maata) ja osaksi peltoon. Hautakummut: 1.4.40m x 4.20m, 2.6m x 4.80m, 3.7m x 5m, tämä kumpu on osaksi tuhoutunut kylätietä levennettäessä; kummusta valuneesta maasta löytyi palanutta luuta, keramiikkaa, palanutta savea ja kuonaa, 4.5m x 4.50m, isoja maakiviä, epävarma, 5.8.50m x 7.50m, isoja maakiviä, epävarma, 6.10m x 7m, maakiviä, 7.6.5m x 6m, maakiviä ja silmäkivi, 8.5.30m x 4.30m, 9.5m x 4.50m, isoja maakiviä, epävarma, 10.7m x 7m, isoja maakiviä, kaunis kumpu talon pihamaalla. Katso karttaliite 2 kohta C.

Negatiivit TYA 12199

Diat TYA 176:21-23

Inventointi A.Erä-Esko 1949

Kartoitus J.Rinne 1904

10. Liekosaari

Maan- ja kivensekaisia hautakumpuja 9

Tilannumero 5:41, om. Markku Heikkilä 33710 Tampere

PK 2121 04 Kiikka

x=6804 y=2439 18 z=n.58-60

Hautakumpualue sijaitsee Liekosaaren lounaiskulmassa kauniilla, hie-
man muusta ympäristöstään korkeammalla olevalla niityllä. Paikka
rajoittuu veteen ja soistuvaan niitty- ja metsäalueeseen. C.F.Meinan-
der oli vuonna 1946 inventoinut tänne 21 hautakumpua. Osa kummuista
jäi veden alle Tyrvään Voiman voimalaitoksen käyttöönoton jälkeen.
Eräät kummuista ovat veden tuntumassa. Hautakummut: 1.8m x 8m, 2.9m x
7m, 3.7.5m x 6m, maakiviä, 4.3.5m x 3.5m, purkamis- tai kaivamisjälkiä
5.6m x 4m, maakiviä, 6.4m x 3m, epävarma, 7.2m x 2m, epävarma, 8.ei
tarkkoja mittoja, tuhoutunut, 9.2.30m x 2m, epävarma. Katso karttali-
te 3.

Inventointi A.Erä-Esko 1949

Kartoitus C.F.Meinander 1946

Kaivanut H.Salmo 1948

10. Vinkkilä

Kiven- ja maansekaisia hautakumpuja 5

Tilannumero 4:26, om. Antti Sipilä Vinkkilä 38210

PK 2121 04 Kiikka

x=6804 70 y=2438 08 z=n.68

Hautakummut sijaitsevat Kaukolan myllyn takana mäenkukkulalla havu-
metsikössä. Hautakummut: 1.4.20m x 3m, kehärakenteita kaksi, maaki-
viä, osittain tuhoutunut, 2.3.60m x 3.60m, maakiviä, epävarma, 3.6.30m
x 4.70m, epävarma, 4.4m x 3.50m, epävarma, 5.4.10m x 4m, epävarma.
Katso karttaliite 4.

Diat TYA 176:24-28

Lieköveden ympäristön koekaivauskesällä 1986

- A. Tyrväänkylä Riihimäki Harjula 30.6.-1.7.1986
- B. Roismala Nokkakylä Torra 2.7.-4.7.1986
- C. Roismala Nokkakylä Ristimäki Suhonen 8.7.-9.7.1986
- D. Lehtikuusialue 14.7.-22.7.1986
- E. Rautatieasema, Alue I ja II 22.7.-23.7.1986
- F. Liekosaari, Alue I, II ja III 24.7.-25.7.1986

A. Tyrväänkylä Riihimäki Harjula

Tilannumero 4:49, om. Pekka Harjula Tyrväänkylä 38250

PK 2121 04 Kiikka

x=6802 80 y=2439 20 z=n.60

Pekka Harjulan omistamalle Riihimäki-nimiselle laidunalueelle tehtiin koekuopitus n.1575²m:n alueelle. Koekuopat vedettiin siten, että länsi-itäsuuntaisesti kulki yksi linja ja pohjois-eteläsuuntaisesti kulki kaksi linjaa. Koekuoppia oli yhteensä 24 5m:n välein ja ne sijoittuivat suulin ja asuinrakennuksen väliin. Koekuoppien koko oli n.0.5m x 0.5m (katso yleiskartta 1).

Alue oli kiinnostava siksi, että tämä oli jäänyt C.F.Meinanderin ja H.Salmon kartoittaman alueen ulkopuolelle ja alue ei suinkaan ole hautakummuista löydötön. Laidunalueelle inventoitiin hautakumpuja, joista useimmista ei kuitenkaan varmuudella voi sanoa, ovatko ne peltoraunioita vai kumpuja. Eräs varma hautakumpu sijaitsi Tapio Harjulan omistaman asuinrakennuksen pihamaalla.

Koekuopituksen yhteydessä löytyi palaneen luun siru, palanutta savea

ja rautakuonaa. Osa löydöistä tuli jo läheltä pintaa osa syvemmältä. Tämäkin alue voitaneen liittää Tyrväänkylän muihin kalmistoihin kuuluvaksi.

Diat TYA 176:16

Löydöt TYA 340:1-20

B. Roismala Nokkakylä Torra

Tilannumero 5:109, om. Kalle Torra Roismala Nokkakylä 38250

PK 2121 07 Vammala

x=6803 52 y=2440 68 z=n.63

A.M.Tallgrenin ilmoitus v.1917 rautakauden löytöpaikasta oli n.100m:n päässä talon luoteispuolella. Nykyisin tämä löytöpaikka on peltoa. Koekuopituspaikaksi valittiin heti Torran talon takana oleva villiintynyt puutarha. Koekuoppia tehtiin 27 5m:n välein 900m²:n suuruiselle alueelle. Pohjois-eteläsuuntaisesti tehtiin viisi linjaa ja itä-länsisuuntaisesti neljä linjaa. Koekuopat olivat kooltaan n.0.5m x 0.5m (katso yleiskartta 2).

Torran talon alueella on aikoinaan sijainnut hautakumpuja, mutta nykyisin ovat maanpäälliset merkit hautauksista hävinneet. Torran asuinrakennus sijaitsee lähellä niemen nokkaa, täältä on sanottu asutuksen levinneen muualle kylän ympäristöön.

Koekuopituksessa löytyi mm.ohuita metallisia rautaputkia, hevosenkengänmuotoinen rautanaula, keramiikkaa, palanutta savea ja rautakuonaa.

Negatiivit TYA 12197

Diat 176:17-19

Löydöt TYA 341:1-49

A.M.Tallgrenin ilmoitus löytöpaikasta 1917

Tarkastuskertomus J.Ailio 1923

C. Roismala Nokkakylä Ristimäki Suhonen

Tilannumero 2:148, om. Aila Suhonen Porokylä Nurmes

PK 2121 07 Vammala

x=6803 04 y=2440 98 z=n.61-62

Koekuopitusalueeksi valittiin Ristimäen eteläinen puoli, koska täällä ei ole tehty kaivauksia kuten Ristimäen pohjoispuolella Nuutilan omistamalla maalla ja varmoja hautakumpuja ei inventoitu tänne kuin yksi toisin kuin pohjoiselle puolelle. Pohjois-eteläsuuntaisesti vedettiin viisi linjaa n.1175²m:n suuruiselle alueelle. Koekuoppia oli kaikkiaan 51 osa 5m:n ja osa 3m:n välein. Koekuoppien koko oli n.0.5m x 0.5m. (katso yleiskartta 3).

Löydöt olivat melko vähäiset; keramiikkaa, palanutta savea ja kuonaa. Osaksi tuhoutuneesta hautakummusta, numero kolme, löytyi keramiikkaa, palanutta luuta, palanutta savea ja rautakuonaa.

Tämä puoli Ristimäestä vaikuttaisi köyhemmältä kuin Nuutilan omistama puoli, jossa v.1980 kaivettiin rikas hauta.

Negatiivit TYA 12199

Diat TYA 176:21

Löydöt TYA 342:1-20

D. Lehtikuusialue

Tilannumero 1:41, om. Vammalan kaupunki

PK 2121 07 Vammala

x=6804 96 y=2440 28 z=n.60-62

Paikka oli valittu yhdeksi koekuopituskohteeksi jo ennen varsinaisia kenttätöitä. Tämä lehtikuusia kasvava alue on säilynyt pienenä saarekkeena peltojen keskellä. Linjat vedettiin jälleen pääilmansuuntien mukaan n.1575m²:n alueelle 1m:n välein, osin 0.5m:n välein. Koekuoppia oli kaikkiaan 76 ja kooltaan ne olivat n.0.5m x 0.5m (katso yleiskartta 4).

Löytöinä saatiin metallilastu, savihelmi, keramiikkaa, palanutta luuta, palanutta savea ja rautakuonaa. Koekuopitusalueena tämä oli mielenkiintoinen, koska tällä alueella todennäköisesti sijaitsee rautakautinen polttokenttäkalmisto. Erityisesti tämä tuli ilmi koekuoppien 1-4, 12-19 ja 70-76 alueella, jossa heti turpeen alta paljastui tummaa kulttuurimaata ja kivikkoa. Lehtikuusialueen toisella puolella, pohjoisreunassa, ei enää turpeen alta löytynyt tällaista kivikkoa ja maa oli eilaista.

Negatiivit TYA 12200-12201

Diat TYA 176:29-32

Löydöt TYA 343:1-25

E. Rautatieasema

Tilannumero 1:44, om. Valtion Rautatiet

PK 2121 07 Vammala

Alue I: x=6805 02 y=2420 62 z=n.65-66

Alue II: x=6805 02 y=2440 56 z=n.64-65

Helmər Salmo mainitsee kirjassa, Satakunnan Historia. II, Vammalan asema-alueella sijainneen aikoinaan Nuupalan kalmiston. Asemarakennuksen perustuksia kaivettaessa oli tullut esille viikinkiaikaista esineistöä. A.O.Heikel tarkisti paikan v.1898 ja löysi vielä esineistöä ja puoliksi tuhoutuneen kummun, joka kertomuksessa olevan piirroksen mukaan näyttäisi sijainneen nykyisen vaneritehtaan puolella.

Kaivausalueeksi, merkitty alue I, valittiin rautatieläisten asuinrakennuksen vieressä oleva mäenkumpare. Koekuoppia tehtiin 34 2.5m:n välein 300m²:n laajuiselle alueelle. Linjat vedettiin päällmansuuntien mukaan (katso yleiskartta 5).

Löytöinä saatiin lähinnä palanutta savea ja metallisormus, joka todennäköisesti kuuluu uudelle ajalle.

Toinen kaivausalue, merkitty alue II, tehtiin puutarhaan ja sielläkin lähinnä joutomaalle. Kuoppia tehtiin 21 2.5m:n välein 137.5m²:n alueelle (katso yleiskartta 5).

Löytöinä tuli rautanaula, rautaesineen katkelma, pyöreä metalliesine (mahdollisesti raha), keramiikan pala, palamatonta luuta ja palanutta savea.

Rautatieaseman maa-alue on aikojen kuluessa perusteellisesti muokattu ja maata on siirretty. Koekuopituksessa esille tulleet löydöt saattavat kuitenkin olla peräisin hävitetystä kalmistosta.

Negatiivit TYA 12202-12207

Diat TYA 176:33-35

Löydöt Alue I: TYA 344:1-13

Alue II: TYA 344:~~1-14~~ 14-27

A.O.Heikelin kertomus v.1898

F. Liekosaari

Tilannumero 6:2, om. Vammalan Kisa Ry

Tilannumero 6:23, 6:27, om. Toivo Ristevirta Tyrväänkylä 38250

Tilannumero 5:2, om. Vammalan kaupunki

PK 2121 04 Kiikka

Alue I: x=6804 30 y=2439 40 z=n.60-61

Alue II: x=6804 10 y=2439 60 z=n.63

Alue III: x=6804 24 y=2439 54 z=n.60

Liekosaarella oli tarkoitus tutkia saaren korkeimmat kohdat. Niinpä alueiksi valittiin Vammalan Kisan Ry:n omistamalla maalla oleva korkeampi harjanne (alue I), saaren keskikohdalla oleva pieni mäenrinne (alue III) ja Vammalan kaupungin omistamalla alueella oleva laajahko alue (alue II). Saaren länsipuolella olevalle hautakumpualueelle ei päässyt tekemään koekuopitusta huonojen kulkuolosuhteiden vuoksi. Saaren tähän osaan pääsee vain veneellä ja soutuematkat olisivat tulleet liian pitkiksi. Tämä alue olisi saattanut valaista saaren historiaa (katso yleiskartta 6).

Koekuopitusalueelle I tehtiin 12 koekuoppaa 5m:n välein n.300m²:n alueelle. Linjat vedettiin pääilmansuuntien mukaan. Koekuopat olivat löydöttömiä. Alueelle II vedettiin linjat pääilmansuuntien mukaan siten, että 25 koekuoppaa olivat 10m:n välein 5600m²:n suuruisella alueella. Löytönä tuli savihelmen puolikas. Alue III oli pieni, se oli vain n.50m²:n suuriunen. Koekuoppia oli neljä. Tämä alue oli myös löydötön.

Tuntuisi siis siltä, että parhaimmat mahdollisuudet saada tietoa Liekosaaren menneisyydestä, olisi tehdä tutkimuksia saaren länsiosassa, hautakumpualueella.

Negatiivit TYA 12210-12213

Diat TYA 176:36-40

Löydöt Alue II: TYA 345:1

Turussa 23. helmikuuta 1987

Unto Salo
prof. Unto Salo

Helena Ojala
HuK Helena Ojala

Vammala (Tyrvää) Liekoveden ympäristön
inventointi ja koekaivaus
Mustavalkonegatiivit TYA 12188-12213

- TYA 12188 Vammala Tyrväänkylä Hiidenvainio. Yleiskuva alueelta. Kuv. E-suunnasta 25.6.1986.
- 12189 Vammala Tyrväänkylä Toivo. Yleiskuva Pukin talon edustalla olevasta niitystä. Kuv. W-suunnasta 25.6.1986.
- 12190 Vammala Tyrväänkylä Harjula. Yleiskuva kuivurin ja ladon välistä alueesta. Kuv. SW-suunnasta 25.6.1986.
- 12191 Vammala Tyrväänkylä Riihimäki Harjula. Harjulan laidunalueella kumpu 4. Kuv. W-suunnasta 25.6.1986.
- 12192 Vammala Tyrväänkylä Riihimäki Harjula. Harjulan laidunalueella kumpu 5. Kuv. W-suunnasta 25.6.1986.
- 12193 Vammala Tyrväänkylä Riihimäki Harjula. Yleiskuva laidunalueelta. Kuv. W-suunnasta 25.6.1986.
- 12194 Sama kuin edellä.
- 12195 Vammala Tyrväänkylä Riihimäki Harjula. Yleiskuva laidunalueelta. Kuv. NW-suunnasta 25.6.1986.
- 12196 Vammala Tyrväänkylä Hiidenmäki. Tien itäinen puoli Hiidenmäestä. Kuv. SW-suunnasta 26.6.1986.
- 12197 Vammala Roismala Nokkakylä Torra. Yleiskuva Torran talon puutarhasta, jossa tehtiin koekuopitusta. Kuv. NW-suunnasta 2.7.1986.
- 12198 Vammala Roismala Nokkakylä Ristimäki. Kuvassa Ristimäen pohjoispuolta. Kuv. S-suunnasta 8.7.1986.
- 12199 Vammala Roismala Nokkakylä Ristimäki. Kuvassa osa Ristimäen ~~eteläpuolen~~ koekuopitusalueesta. Kuv. NW-suunnasta 8.7.1986.
- 12200 Vammalan keskustan tuntumassa oleva lehtikuusialue. Kuv. SW-suunnasta 8.7.1986.
- 12201 Vammalan keskustan tuntumassa oleva lehtikuusialue. Kuv. E-suunnasta 23.7.1986.

- TYA 12202 Kuva Vammalan rautatieasema-alueella sijaitsevasta mäenrin-
teestä, jossa tehtiin koekuopitusta. Kuv. ~~NE~~-suunnasta 23.7.1986.
- 12203 Sama kuin edellä. Otettu SE-suunnasta 23.7.1986.
- 12204 Kuva Vammalan rautatieasema-alueella sijaitsevan puutarhan
koekuopituksesta. Kuv. E-suunnasta 23.7.1986.
- 12205 Yleiskuva Vammalan rautatieasema-alueen puutarhasta. Kuv. E-
suunnasta 23.7.1986.
- 12206 Sama kuin edellä. Kuv. W-suunnasta 23.7.1986.
- 12207 Sama kuin edellä. Kuv. E-suunnasta 23.7.1986.
- 12208 Vammala Liekosaari. Yleiskuva koekuopitusalueesta II. Kuv. E-
suunnasta 28.7.1986.
- 12209 Sama kuin edellä. Kuv. S-suunnasta 28.7.1986.
- 12210 Vammala Liekosaari. Yleiskuva koekuopitusalueesta I. Kuv. S-
suunnasta 29.7.1986.
- 12211 Sama kuin edellä. Kuv. N-suunnasta 29.7.1986.
- 12212 Vammala Liekosaari. Yleiskuva koekuopitusalueesta III. Kuv. S-
suunnasta 29.7.1986.
- 12213 Sama kuin edellä. Kuv. E-suunnasta 29.7.1986.

Vammaka (Tyrvää) Liekoveden ympäristön

inventointi ja koekaivaus

Diakuvat TYA 176:1-40

- TYA 176:1 Vammala Tyrväänkylä Pukki. Pukin talon takana kummut 1 ja 2.
Kuv. S-suunnasta 24.6.1986.
- 2 Vammala Tyrväänkylä Pukki. Pukin talon takana kummut 3,4 ja 5.
Kuv. NW-suunnasta 24.6.1986.
- 3 Vammala Tyrväänkylä Pukki. Pukin talon takana kumpu 6. Kuv. NE-suunnasta 24.6.1986.
- 4 Vammala Tyrväänkylä Pukki. Pukin talon takana kumpu 7. Kuv. S-suunnasta 24.6.1986.
- 5 Vammala Tyrväänkylä Hiidenvainio. Yleiskuva Hiidenvainiosta.
Kuv. E-suunnasta 25.6.1986.
- 6 Vammala Tyrväänkylä Toivo. Yleiskuva Pukin talon edustalla olevasta niitystä. Kuv. SW-suunnasta 25.6.1986.
- 7 Sama kuin edellä. Kuv. W-suunnasta 25.6.1986.
- 8 Vammala Tyrväänkylä Harjula. Yleiskuva kuivurin ja ladon välisestä alueesta. Kuv. SW-suunnasta 25.6.1986.
- 9 Vammala Tyrväänkylä Riihimäki Harjula. Harjulan laidunalueella kummut 4 ja 5. Kuv. W-suunnasta 25.6.1986.
- 10 Vammala Tyrväänkylä Riihimäki Harjula. Yleiskuva laidunalueelta. Kuv. SE-suunnasta 25.6.1986.
- 11 Sama kuin edellä. Kuv. W-suunnasta 25.6.1986.
- 12 Vammala Tyrväänkylä Hiidenmäki. Tien itäinen puoli Hiidenmäestä. Kuv. SW-suunnasta 26.6.1986.
- 13 Vammala Tyrväänkylä Hiidenmäki. Kuvassa hautakumpu 3. Kuv. NE-suunnasta 26.6.1986.
- 14 Vammala Tyrväänkylä Hiidenmäki. Kuvassa hautakummut 3 ja 4.
Kuv. S-suunnasta 26.6.1986.
- 15 Vammala Tyrväänkylä Hiidenmäki. Kuvassa hautakumpu 4. Kuv. N-suunnasta 26.6.1986.

- TYA 176:16 Vammala Tyrväänkylä Riihimäki Harjula. Yleiskuva koekuopituksesta laidunalueella. Kuv. W-suunnasta 30.6.1986.
- 17 Vammala Roismala Nokkakylä Torra. Yleiskuva Torran talon puutarhasta, jossa tehtiin koekuopitusta. Kuv. NW-suunnasta 2.7.1986.
- 18 Vammala Roismala Nokkakylä Torra. Yleiskuva Torran puutarhasta. Kuv. N-suunnasta 4.7.1986.
- 19 Vammala Roismala Nokkakylä Torra. Torran puutarha taustalla Torran talo. Kuv. N-suunnasta 4.7.1986.
- 20 Vammala Roismala Nokkakylä Ristimäki. Yleiskuva pohjoispuolesta. Kuv. S-suunnasta 8.7.1986.
- 21 Vammala Roismala Nokkakylä Ristimäki. Yleiskuva eteläpuolen koekuopitusalueesta. Kuv. NW-suunnasta 8.7.1986.
- 22 Vammala Roismala Nokkakylä Ristimäki. Kuvassa osittain tuhottu kumpu 3. Kuv. E-suunnasta 8.7.1986.
- 23 Sama kuin edellä. Kuv. NW-suunnasta 8.7.1986.
- 24 Vammala Vinkkilä. Kaukolan myllyn takana metsikössä kumpu 1. Kuv. SE-suunnasta 11.7.1986.
- 25 Vammala Vinkkilä. Kaukolan myllyn takana metsikössä kumpu 2. Kuv. S-suunnasta 11.7.1986.
- 26 Vammala Vinkkilä. Kaukolan myllyn takana metsikössä kumpu 3. Kuv. N-suunnasta 11.7.1986.
- 27 Vammala Vinkkilä. Kaukolan myllyn takana metsikössä kumpu 4. Kuv. SE-suunnasta 11.7.1986.
- 28 Vammala Vinkkilä. Kaukolan myllyn takana metsikössä kumpu 5. Kuv. S-suunnasta 11.7.1986.
- 29 Vammalan keskustan tuntumassa oleva lehtikuusialue ja vaneritehdas. Kuv. W-suunnasta 17.7.1986.
- 30 Sama kuin edellä.
- 31 Vammalan keskustan tuntumassa olevan lehtikuusialueen koekuopitus. Koekuopat 1-11. Kuv. SW-suunnasta 17.7.1986.

- TYA 176:32 Vammalan keskustan tuntumassa oleva lehtikuusialue. Yleiskuva koekuopitusalueesta. Koekuopat 13-21 ja 4-22. Kuv. S-suunnasta 17.7.1986.
- 33 Kuva Vammalan asema-alueen mäenrinteestä, jossa tehtiin koekuopitusta. Kuv. NE-suunnasta 23.7.1986.
- 34 Yleiskuva Vammalan rautatieasema-alueella sijaitsevan puutarhan koekuopituksesta. Kuv. E-suunnasta 23.7.1986.
- 35 Sama kuin edellä.
- 36 Vammala Liekosaari. Yleiskuva koekuopitusalueesta II. Kuv. S-suunnasta 28.7.1986.
- 37 Sama kuin edellä. Kuv. E-suunnasta 28.7.1986.
- 38 Vammala Liekosaari. Yleiskuva koekuopitusalueesta I. Kuv. N-suunnasta 29.7.1986.
- 39 Vammala Liekosaari. Yleiskuva Koekuopitusalueesta III. Kuv. S-suunnasta 29.7.1986.
- 40 Sama kuin edellä. Kuv. E-suunnasta 29.7.1986.

Vammala (Tyrvää) Liekoveden ympäristön
inventointi ja koekaivaus

Kartat

1. Vammala Tyrväänkylä Riihimäki Harjula 1986.
Yleiskartta 1.
2. Vammala Roismala Nokkakylä Torra 1986.
Yleiskartta 2.
3. Vammala Roismala Nokkakylä Ristimäki Suhonen 1986.
Yleiskartta 3.
4. Vammala Lehtikuusialue 1986.
Yleiskartta 4.
5. Vammala Rautatieasema 1986.
Yleiskartta 5.
6. Vammala Liekosaari 1986.
Yleiskartta 6.

Vammala (Tyrvää) Liekoveden ympäristön
inventointi ja koekaivaus

Hiilinäytteet

TYA 341:48-49 puuhiiltä. Vammala Roismala Nokkakylä
Torra 1986.

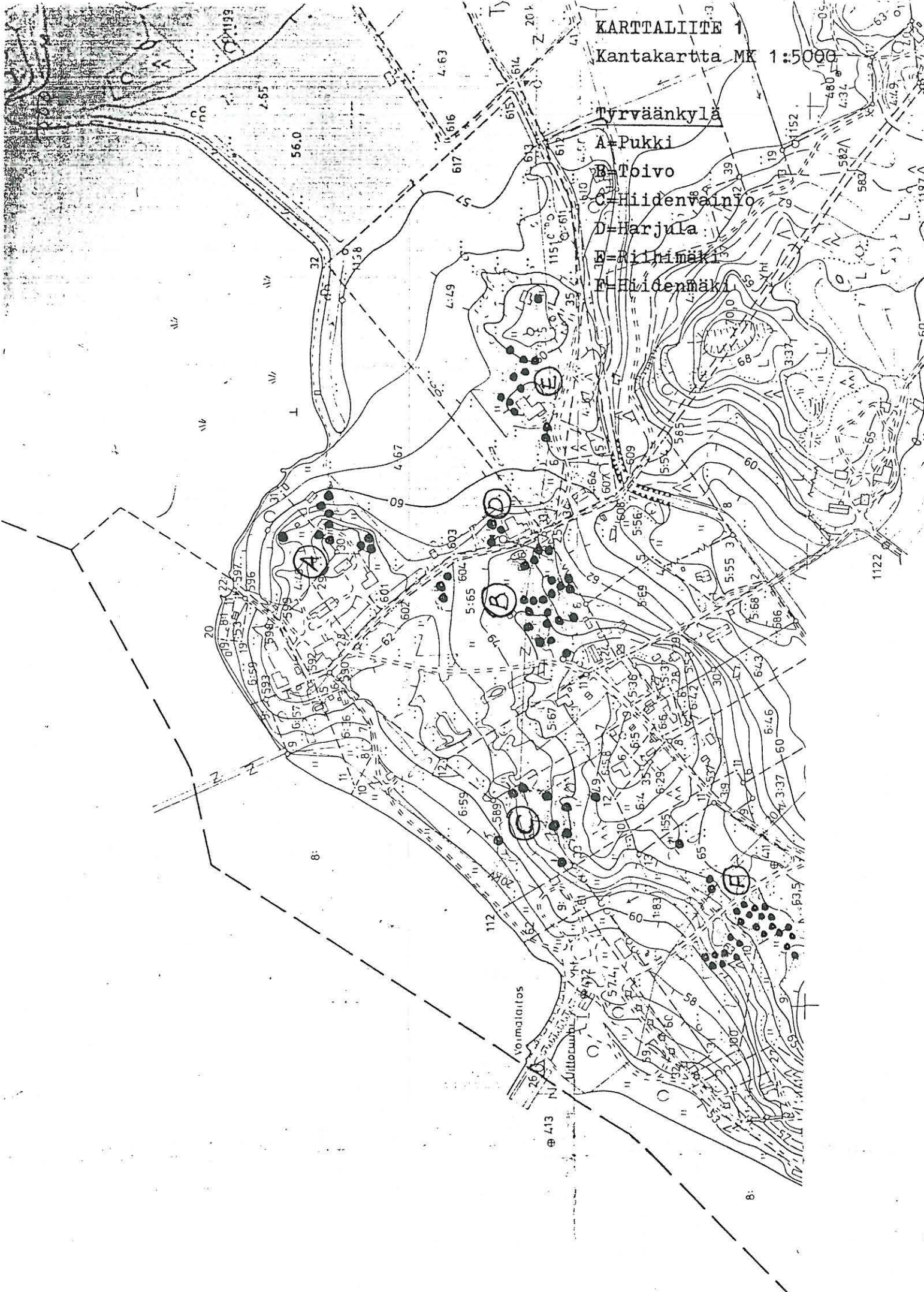
TYA 342:19-20 puuhiiltä. Vammala Roismala Nokkakylä
Ristimäki Suhonen 1986.

TYA 343:25 puuhiiltä. Vammala Lehtikuusialue 1986.

KARTTALIITE 1
Kantakartta MK 1:5000

Tyrväänkylä

- A=Pukki
- B=Toivo
- C=Hidenvainio
- D=Harjula
- E=Riihimäki
- F=Haidenmäki



413

8:

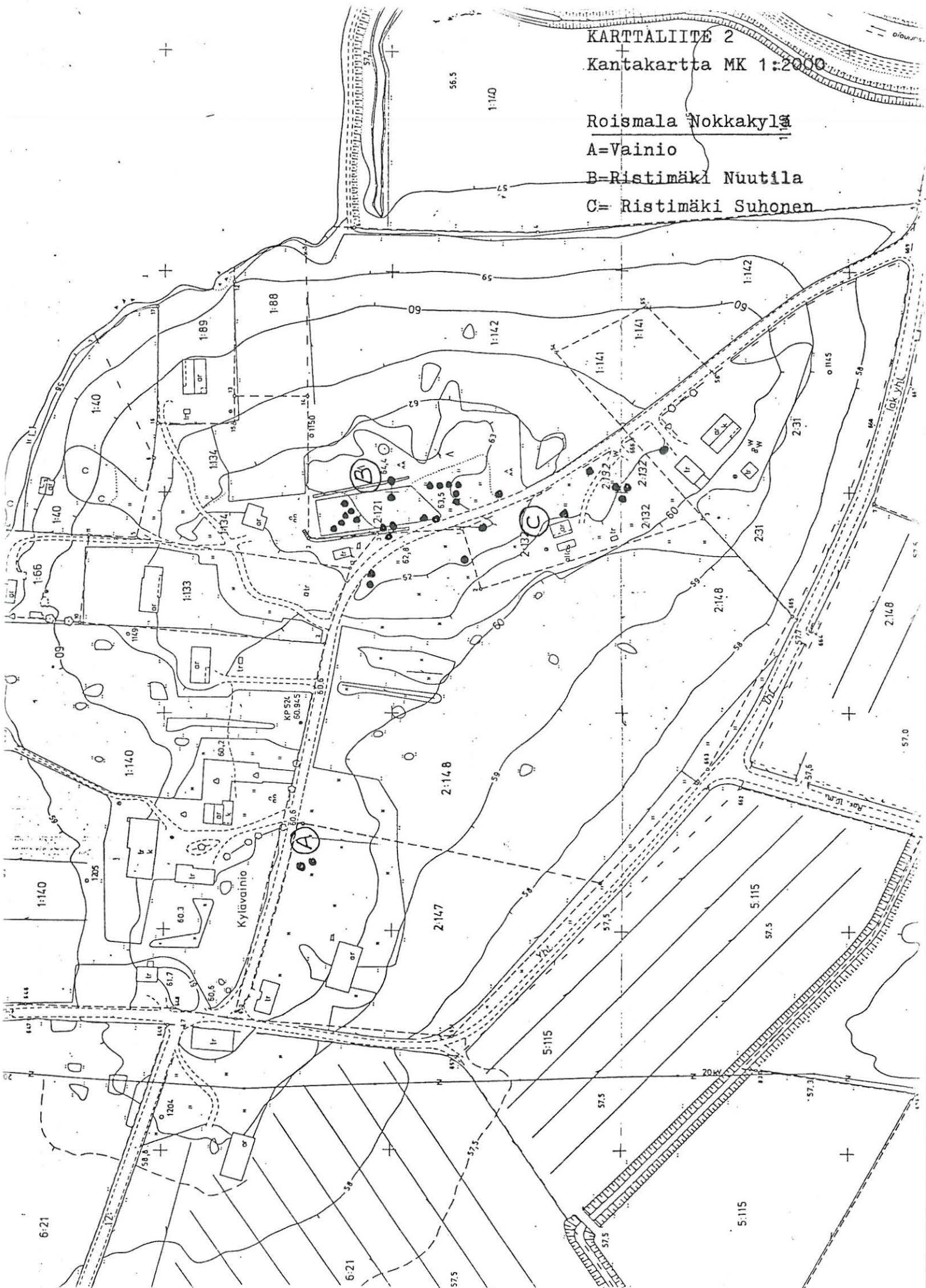
KARTTALIITE 2
Kantakartta MK 1:2000

Roismala Nokkakylä

A=Vainio

B=Ristimäki Nuutila

C=Ristimäki Suhonen

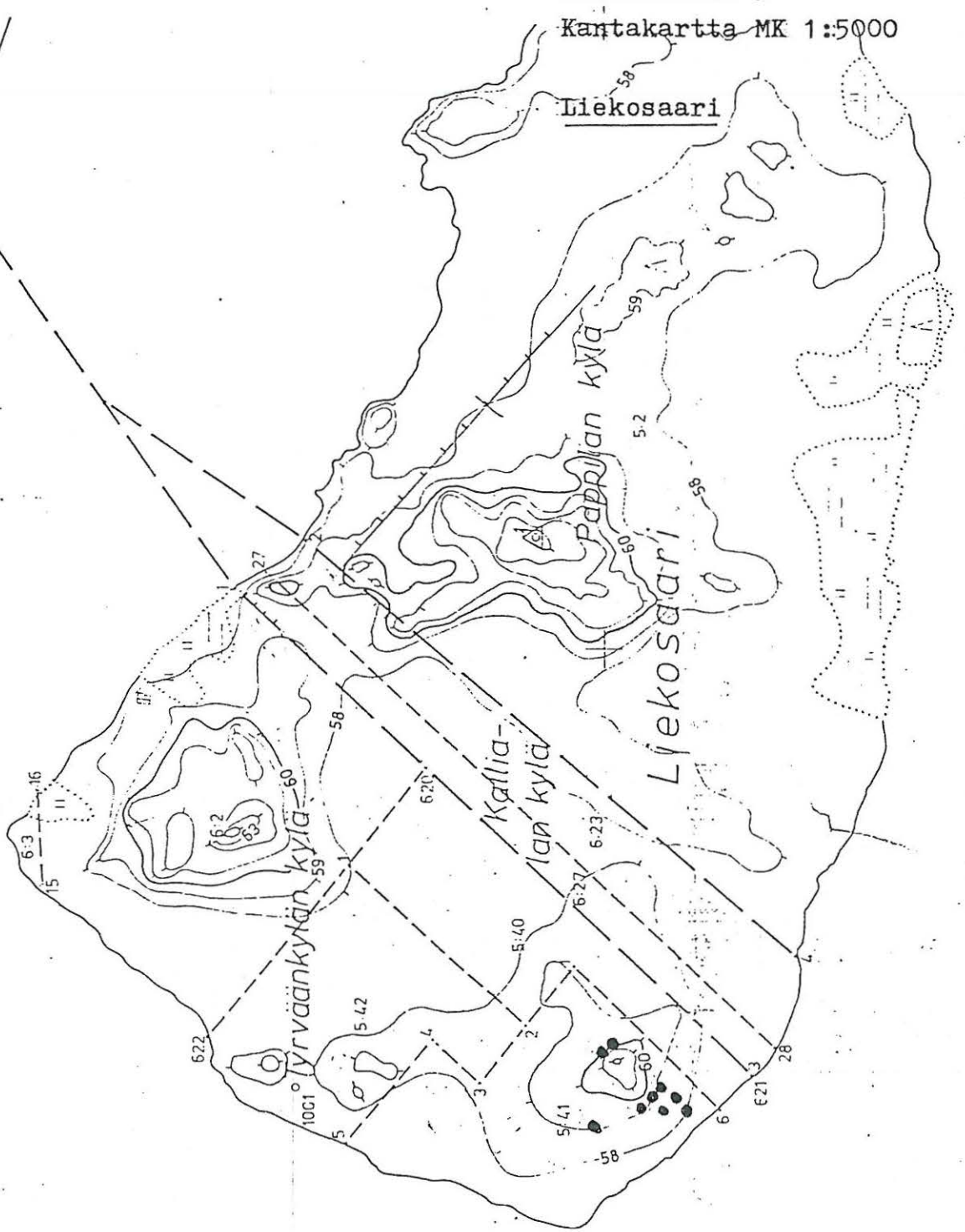


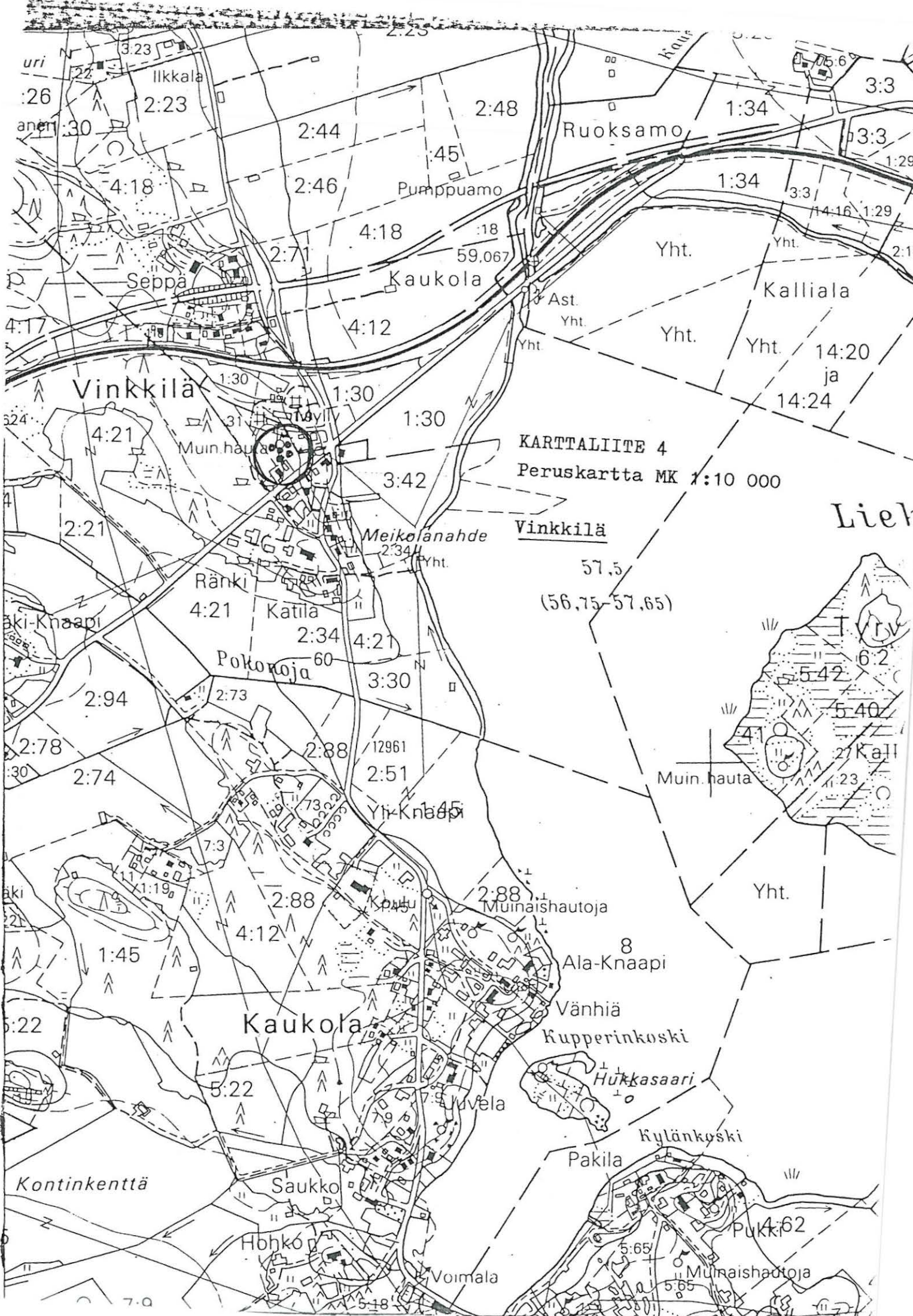
KARTTALIITE 3

Kantakartta MK 1:5000

Liekovesi

574






KARTTALIITE 4
Peruskartta MK 1:10 000

Liek

Vinkkilä
57.5
(56.75-57.65)







TYA 12190 Vammala Tyrväänkylä
Harjula. Yleiskuva kuivurin ja ladon
välisestä alueesta.




TYA 12192 Vammala Tyrväänkylä Riihimäki
Harjula. Harjulan laidunalueita.



TYA 12193 Vammala Tyrväänkylä Riihimäki
Harjula. Harjulan laidunalueita.




TYA 12194 Vammala Tyrväänkylä Riihimäki
Harjula. Harjulan laidunalueita.



TYA 12197 Vammala Roismala Nokkakylä
Torra. Torran puutarha.




TYA 12199 Vammala Roismala
Nokkakylä Ristimäki. kuvassa
osa Ristimäen eteläpuolen
koekuopitusalueesta.




TYA 12202 kuvassa asemä-alueen mäenninne, jossa tehtiin kockuopitusta.



TYA 12203 kuvassa asemä-alueen mäenninne, jossa tehtiin kockuopitusta.



TYA 12204 kuvassa asema-alueen puutarhan koekuopitusta.



TYA 12206 kuvassa asema-alueen puutarhan koekuopitusta.



TYA 12201 Vammalan keskustan tuntumassa oleva lehtikuusialue.

~~Esikartoitus~~ karto 33/23.3.1987

Vammalan Liekoveden ympäristön rautakautisten
hautakumpujen inventointi ja alueen koekaivaus
ajalla 23.6.-1.8.1986

Turun yliopiston arkeologian osaston toimesta suoritettiin rautakautisten muinaisjäännösten inventointia ja koekaivausta Liekoveden ympäristössä. Kenttätöiden johtajana toimi HuK Helena Ojala.

Kaikkiaan inventoitiin 134 hautakumpua. Uutena kohteena löydettiin Vammalan keskustan tuntumassa oleva lehtikuusialue, jossa todennäköisesti sijaitsee rautakautinen polttokenttäkalmisto.

Inventointikohteet:

1. Tyrväänkylä Pukki

PK 2121 04 Kiikka

x=6803 02 y=2439 02 z=n.65

Pukki-nimisen talon takana sijaitsevalle mäkiselle rinteelle inventoitiin 10 hautakumpua.

2. Tyrväänkylä Toivo

PK 2121 04 Kiikka

x=6802 90 y=2438 94 z=n.62-64

Kylätien muodostaman kolmion sisälle, luonnontilassa olevalle niitylle, inventoitiin 25 hautakumpua.

3. Tyrväänkylä Hiidenvainio

PK 2121 04 Kiikka

x=6802 78 y=2438 64 z=n.64-66

Liekoveden rannalla kohoavalle mäki-alueelle inventoitiin 10 hautakumpua.

4. Tyrväänkylä Harjula

PK 2121 04 Kiikka

x=6802 84 y=2439 02 z=n.62

Toivon niittyalueen itäpuolelle, tien laidassa olevan suuren ladon kupeeseen, inventoitiin 3 hautakumpua.

5. Tyrväänkylä Riihimäki Harjula

PK 2121 04 Kiikka

x=6802 80 y=2439 20 z=n.60

Tien ja pellon väliselle Riihimäki-nimiselle laidunalueelle inventoitiin 12 hautakumpua.

6. Tyrväänkylä Hiidenmäki

PK 2121 04 Kiikka

x=6802 54 y=2438 58 z=n.65-67

Voimalaitoksen eteläpuolella sijaitsevalle Hiidenmäelle inventoitiin hautakumpuja 28.

7. Roismala Nokkakylä Ristimäki Nuutila

PK 2121 07 Vammala

x=6803 08 y=2441 02 z=n.61-63

Kylätien jakaman alueen pohjoispuolelle, Nuutilan maalle, inventoitiin 24 hautakumpua.

8. Roismala Nokkakylä Vainio

PK 2121 07 Vammala

x=6803 86 y=2440 78 z=n.60

Lähellä Vainion asuinrakennusta olevalle niitylle inventoitiin 2

hautakumpua.

9. Roismala Nokkakylä Ristimäki Suhonen

PK 2121 07 Vammala

x=6803 04 y=2440 98 z=n.61-62

Kylätien eteläpuolelle, kivikkoiselle niitty- ja asuinalueelle, inventoitiin 10 hautakumpua.

10. Liekosaari

PK 2121 04 Kiikka

x=6804 y=2439 18 z=n.58-60

Saaren lounaiskulmaan, kauniille niittyalueelle, inventoitiin 9 hautakumpua.

11. Vinkkilä

PK 2121 04 Kiikka

x=6804 70 y=2438 08 z=n.68

Ylimääräisenä kohteena inventoitiin Kaukolan myllyn takana oleva mäenkukkula. Tänne inventoitiin 5 hautakumpua.

Koekaivauskohdeet:

A. Tyrväänkylä Riihimäki Harjula

PK 2121 04 Kiikka

x=6802 80 y=2439 20 z=n.60

Harjulan omistamalle Riihimäki-nimiselle laidunalueelle tehtiin koe-kuopitus n.1575²m:n alueelle. Löytöinä tuli palaneen luun siru, palanutta savea ja rautakuonaa.

Löydöt TYA 340:1-20

B. Roismala Nokkakylä Torra

PK 2121 07 Vammala

x=6803 52 y=2440 68 z=n.63

Koekuopituspaikkana oli Torran talon villiintynyt puutarha, jonne tehtiin koekuoppia n.900²m:n suuruiselle alueelle. Löytöinä saatiin mm. ohuita metalliputkia, rautanaula, keramiikkaa, palanutta savea ja rautakuonaa.

Löydöt TYA 341:1-49

C. Roismala Nokkakylä Ristimäki Suhonen

PK 2121 07 Vammala

x=6803 04 y=2440 98 z=n.61-62

Ristimäen eteläpuolelle, niittyalueelle, tehtiin koekuopitus 1175²m:n suuruiselle alueelle. Löytöinä tuli keramiikkaa, palanutta savea ja kuonaa.

Löydöt TYA 342:1-20

D. Lehtikuusialue

PK 2121 07 Vammala

x=6804 96 y=2440 28 z=n.60-62

Peltojen keskellä olevalle lehtikuusia kasvavalle saarekkeelle tehtiin koekuopitus 1575²m:n suuruiselle alueelle. Tällä metsäsaarekkeella sijaitsee todennäköisesti polttokenttäkalmisto. Löytöinä saatiin metallilastu, savihelmi, keramiikkaa, palanutta luuta, palanutta savea ja rautakuonaa.

Löydöt TYA 343:1-25

E. Rautatieasema

PK 2121 07 Vammala

Alue I: x=6805 02 y=2420 62 z=n.65-66

Alue II: x=6805 02 y=2440 56 z=n.64-65

Koekuopitusalue I sijaitsi rautatieläisten asuinrakennuksen vieressä olevalla mäenkumpareella. Koekuopitus tehtiin n.300m²:n suuruiselle alueelle. Löytöinä saatiin lähinnä palanutta savea ja metallisormus.

Koekuopitusalue II oli asema-alueen puutarhassa, jonne koekuopat tehtiin 137.5m²:n alueelle. Löytöinä tuli rautanaula, pyöreä metalliesine, keramiikan pala, palamatonta luuta ja palanutta savea.

Löydöt Alue I: TYA 344:1-13

Alue II: TYA 344:1-14 14-27

F. Liekosaari

PK 2121 04 Kiikka

Alue I: x=6804 30 y=2439 40 z=n.60-61

Alue II: x=6804 10 y=2439 60 z=n.63

Alue III: x=6804 24 y=2439 54 z=n.60

Koekuopitusalue I sijaitsi Vammalan Kisa Ry:n omistamalla maalla, jonne tehtiin koekuopitus n.300m²:n laajuiselle alueelle. Paikka oli löydötön. Koekuopitusalue II oli Vammalan kaupungin maalla ja tänne tehtiin kuopitus n.5600m²:n alueelle Löytönä saatiin puolikas savihelmeä. Alue III oli pieni mäennyppylä saaren keskikohdalla. Tänne tehtiin koekuopitus n.50m²:n alueelle. Tämä oli löydötön.

Löydöt Alue II: TYA 345:1

Kaivauskustannuksista huolehti Vammalan kaupunki. Lisäksi kaupunki maksoi tutkimusapulaisen ja 6 koululaisen palkat. Kenttätöönjohtajan palkka maksettiin valtion työllisyysvaroista.

Tutkimusraportti: HuK Helena Ojala 23.2.1987 Turun yliopiston arkeologian osastos top. arkisto.

407 Kaivauksen tyyppi 0 ei tietoja 1 pelastuskaivaus 2 muu kaivaus	408 Kaivaus: selostus
409 Muut kenttätyöt	
410 Muut arkistoviitteet; kirjallisuusviitteet	
411 Artefaktit <input type="checkbox"/> ei tietoja <input type="checkbox"/> metalliartefakteja <input type="checkbox"/> keramiikkaa <input type="checkbox"/> kivi/kvartsi/pii ym <input checked="" type="checkbox"/> muita, mitä..... savie	412 Ajoitus 0 P 1 1 2 3 2 4 5 6 ① R 1 2 1 2 3 4
413 Seutukaavan (vuosi) viitenumero	
414 Löytönumerot 1..... TYA 339:1 2..... 3.....	
415 Lähistön hajalöydöt	
416 Valokuvat	
417 Perimätieto	
418 Huomautuksia ja lisätietoja	
419 Tietoihin tehdyt muutokset	
420 Tiedot peräisin <input checked="" type="checkbox"/> TYA:n topog. arkistosta, pvm / 1986 allekirj: <input checked="" type="checkbox"/> kentältä pvm / 1986 allekirj: <input type="checkbox"/> muualta, mistä..... pvm / 19 allekirj:	

HAUTARAUNION REKISTERÖINTILOMAKE 1 Turun yliopisto/ärkeologia	
<input type="checkbox"/> ATK-päivitys suoritettu.....	001 Tunnus
<input type="checkbox"/> poistettu.....	912-0,6-0,1,0,1,0
Tätä lomaketta varten on erillinen täyttöohje k k k d v p p a a m	

1 Sijainti

101 Kunta Vammala	102 Kuntakoodi 912
103 Vanha kunta Tyrvää	104 Vanha kuntakoodi 861
105 Kylä Tyrväänkylä	106 Kuntaliitos vuodelta
107 Kylänosa	108 Tila/tonntti 4:67
109 Paikannimi PUKKI	
110 Omistaja(t) kauko Harjula	
111 Vuokraaja	
112 Omistusta koskevat tiedot vuodelta	
113 Karttalehti 2/21 04 kkkk	117 Koordinaattien virheymyrän säde
114 X 6803 02	115 Y 2439 02
	1) ± 30 m (kartalla ± 1.5 mm) ● 2 ± 150 m (kartalla ± 7.5 mm) ③ yli 150 m
116 Koordinaattien selitys	
118 Sijainti sanallisesti Ladon takana n. 50 m kalliseen.	

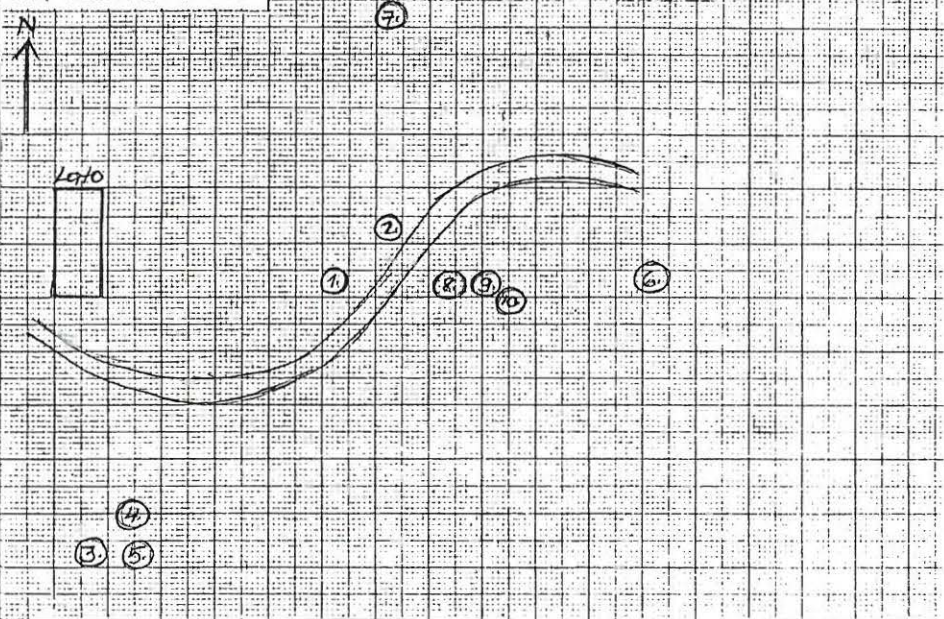
2 Maasto

201 Korkeus mpy n. 65 m	202 Rantapintavyöhykkeet n 500 BC n 1250 BC
203 Maaperä	Korkeus mpy 18.68 25.79
0 ei tietoja	Etäisyys m
1 kallio	204 Maaperän ja pinnanmuodostuksen kuvaus (kivisyys, kaltevuus, ilmansuunnat jne)
2 moreeni, jäätikkömuodostuma tms.	
③ muu maalaji	

205 Kasvillisuus
koiranputki, kissankello, kataja, heinä, mänty

206 Rakennukset, tiet ym
yksityistä kulkue viässä.

207 Karttaluonnos 1:1000



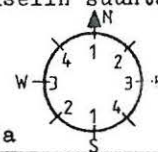
3 Kuvaus

301 Muoto (koodi) 0 ei tietoja 1 epämääräinen 2 pyöreä/soikea	3 suorakulmainen 4 epäsymm. monikulmio 5 kolmio	302 Muoto sanallisesti
303 Leikkaus (koodi) 0 ei tietoja 1 epämääräinen 2 kupera 3 tasainen	4 kraaterimainen 5 tasalakinen 6 reunakehällinen 7 muu, mikä.....	304 Leikkaus sanallisesti
305 Maansekaisuus 0 ei tietoja 1 on 2 ei ole	306 Mitat (max) Pituus . m Leveys . m Korkeus . m <input checked="" type="checkbox"/> ei tietoja	307 Mitat vanhoissa dokumenteissa

2

3

308 Pituusakselin suunta



0 ei tietoja

309 Havaitut rakenteet (koodit)

- ... kehärakenteiden lukum. silmäkivi
- ... paasiarkkujen lukum. ympäryslieri
- palaneita luunsiruja muita, mitä
- kylmämuuraus

310 Havaitut rakenteet, rakennusaines ym. sanallisesti

311 Kunto (koodi)

- 0 ei tietoja
- 1 täysin ehjä
- 2 purkamis- t. kaivamisjälkiä
- 3 tuhoutunut

312 Kunto ja säilymisedellytykset sanallisesti

313 Lisätietoja

- 0 ei tietoja
- 1 epävarma hautaraunio 3

4 Tutkimukset

401 Löytöhistoria (koodi) 0 ei tietoja 1 arkeologin löytämä 2 muun henkilön löytämä 3 kaivauksen yhteydessä 4 muu löytymistapa	402 Löytöhistoria (vuosiluvut yms) sanallisesti
403 Opas	
404 Inventoinnit nimi A. Erg-Esko A. Vikkula	(kenttätyö)vuosi. 1949 1982
405 Tarkastukset kartoitutus E. F. Meinander ja H. Salmo	1946
406 Kaivaukset	

407 Kaivauksen tyyppi 0 ei tietoja 1 pelastuskaivaus 2 muu kaivaus	408 Kaivaus: selostus
409 Muut kenttätyöt	
410 Muut arkistoviitteet; kirjallisuusviitteet	
411 Artefaktit <input checked="" type="checkbox"/> ei tietoja <input type="checkbox"/> metalliartefakteja <input type="checkbox"/> keramiikkaa <input type="checkbox"/> kivi/kvartsi/pii ym <input type="checkbox"/> muita, mitä.....	412 Ajoitus 0 P 1 1 2 3 2 4 5 6 ① R 1 2 1 2 3 4
413 Seutukaavan (vuosi) viitenumero	
414 Löytönumerot 1..... 2..... 3.....	
415 Lähistön hajalöydöt	
416 Valokuvat	
417 Perimätieto	
418 Huomautuksia ja lisätietoja	
419 Tietoihin tehdyt muutokset	
420 Tiedot peräisin <input checked="" type="checkbox"/> TYA:n topog. arkistosta, pvm / 1986 allekirj: <input checked="" type="checkbox"/> kentältä pvm / 1986 allekirj: <input type="checkbox"/> muualta, mistä..... pvm / 19 allekirj:	

HAUTARAUNION REKISTERÖINTILOMAKE 1 Turun yliopisto/arkeologia	
<input type="checkbox"/> ATK-päivitys suoritettu.....	001 Tunnus
<input type="checkbox"/> poistettu.....	912-06-0201-1
Tätä lomaketta varten on erillinen täyttöohje k k k d v p p a a m	

1 Sijainti

101 Kunta <i>Yammala</i>	102 Kuntakoodi <i>912</i>
103 Vanha kunta <i>TYRVAÄ</i>	104 Vanha kuntakoodi <i>861</i>
105 Kylä <i>TYRVÄÄNKYLÄ</i>	106 Kuntaliitos vuodelta
107 Kylänosa	108 Tila/tontti <i>4:67</i>
109 Paikannimi <i>Pukki</i>	
110 Omistaja(t) <i>Kauko Hatjula</i>	
111 Vuokraaja	
112 Omistusta koskevat tiedot vuodelta	
113 Karttalahti <i>28/04 kukka</i>	117 Koordinaattien virhepyyrän säde
114 X <i>680302</i>	115 Y <i>243902</i>
116 Koordinaattien selitys	1) ± 30 m (kartalla ± 1.5 mm) 2) ± 150 m (kartalla ± 7.5 mm) ③ yli 150 m
118 Sijainti sanallisesti	

2 Maasto

201 Korkeus mpy <i>n. 65</i> m	202 Rantapintavyöhykkeet n 500 BC n 1250 BC
203 Maaperä 0 ei tietoja 1 kallio 2 moreeni, jäätikkömuodostuma tms. ③ muu maalaji	Korkeus mpy <i>18.68</i> <i>25.79</i> Etäisyys m
	204 Maaperän ja pinnanmuodostuksen kuvaus (kivisyys, kaltevuus, ilmansuunnat jne)

205 Kasvillisuus

Koiranputki, katoga, heinä

206 Rakennukset, tiet ym

Verossa kuuluu yksityistie

207 Karttaluonnos

ks. 912-06-0101-0

3 Kuvaus

301 Muoto (koodi)

- 0 ei tietoja 3 suorakulmainen
1 epämääräinen 4 epäsymm. monikulmio
② pyöreä/soikea 5 kolmio

302 Muoto sanallisesti

303 Leikkaus (koodi) 4 kraaterimainen

- 0 ei tietoja 5 tasalakinen
1 epämääräinen 6 reunakehällinen
② kupera 7 muu, mikä.....
3 tasainen

304 Leikkaus sanallisesti

305 Maansekaisuus

- 0 ei tietoja
① on
2 ei ole

306 Mitat (max)

- Pituus . m
Leveys . m
Korkeus . m

307 Mitat vanhoissa dokumen-

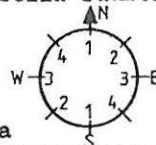
teissa

ei tietoja

3

308 Pituusakselin suunta

.....



0 ei tietoja

309 Havaitut rakenteet (koodit)

- ... kehärakenteiden lukum. silmäkivi
... paasiarkkujen lukum. ympäryslieri
 palaneita luunsiruja muita, mitä
 kylmämuuraus

310 Havaitut rakenteet, rakennusaines ym. sanallisesti

311 Kunto (koodi)

- ① ei tietoja
1 täysin ehjä
2 purkamis- t.
kaivamisjälkiä
3 tuhoutunut

312 Kunto ja säilymisedellytykset sanallisesti

313 Lisätietoja

- ① ei tietoja 2 ks.....
1 epävarma hautaraunio 3

4 Tutkimukset

401 Löytöhistoria (koodi)

- 0 ei tietoja
① arkeologin löytämä
2 muun henkilöm löytämä
3 kaivauksen yhteydessä
4 muu löytymistapa

402 Löytöhistoria (vuosiluvut yms) sanallisesti

403 Opas

404 Inventoinnit	nimi	(kenttätyö)vuosi	viite
.....	<i>A. Erd-Esko</i>	<i>1949</i>
.....	<i>A. Viikula</i>	<i>1982</i>

405 Tarkastukset

.....	<i>Karttoitus C.F. Meinander m</i>	<i>1946</i>
.....	<i>H. Salmo</i>

406 Kaivaukset

407 Kaivauksen tyyppi 0 ei tietoja 1 pelastuskaivaus 2 muu kaivaus	408 Kaivaus: selostus
409 Muut kenttätyöt	
410 Muut arkistoviitteet; kirjallisuusviitteet	
411 Artefaktit <input checked="" type="checkbox"/> ei tietoja <input type="checkbox"/> metalliartefakteja <input type="checkbox"/> keramiikkaa <input type="checkbox"/> kivi/kvartsi/pii ym <input type="checkbox"/> muita, mitä.....	412 Ajoitus 0 P 1 1 2 3 2 4 5 6 ① R 1 2 1 2 3 4
413 Seutukaavan (vuosi) viitenumero	
414 Löytönumerot 1..... 2..... 3.....	
415 Lähistön hajalöydöt	
416 Valokuvat	
417 Perimätieto	
418 Huomautuksia ja lisätietoja	
419 Tietoihin tehdyt muutokset	
420 Tiedot peräisin <input checked="" type="checkbox"/> TYA:n topog. arkistosta, pvm / 1986 allekirj: <input checked="" type="checkbox"/> kentältä pvm / 1986 allekirj: <input type="checkbox"/> muualta, mistä..... pvm / 19 allekirj:	

HAUTARAUNION REKISTERÖINTILOMAKE 1 Turun yliopisto/arkeologia	
<input type="checkbox"/> ATK-päivitys suoritettu.....	001 Tunnus
<input type="checkbox"/> poistettu.....	912-06-0301-2
Tätä lomaketta varten on erillinen täyttöohje	k k k d v p p a a m

1 Sijainti

101 Kunta <i>Vammala</i>	102 Kuntakoodi <i>912</i>
103 Vanha kunta <i>Tyrvää</i>	104 Vanha kuntakoodi <i>861</i>
105 Kylä <i>Tyrvään kylä</i>	106 Kuntaliitos vuodelta
107 Kylänosa	108 Tila/tonntti <i>4:67</i>
109 Paikannimi <i>Plukki</i>	
110 Omistaja(t) <i>Kauko Harjula</i>	
111 Vuokraaja	
112 Omistusta koskevat tiedot vuodelta	
113 Karttalehti <i>212104 kikka</i>	117 Koordinaattien virheympyrän säde
114 X <i>680302</i>	115 Y <i>243902</i>
116 Koordinaattien selitys	1 ± 30 m (kartalla ± 1.5 mm) 2 ± 150 m (kartalla ± 7.5 mm) ③ yli 150 m
118 Sijainti sanallisesti	

2 Maasto

201 Korkeus mpy <i>1.65</i> m	202 Rantapintavyöhykkeet n 500 BC n 1250 BC
203 Maaperä ① ei tietoja 1 kallio 2 moreeni, jäätikkömuodostuma tms. 3 muu maalaji	Korkeus mpy <i>18.68</i> <i>25.79</i> Etäisyys m
	204 Maaperän ja pinnanmuodostuksen kuvaus (kivisyys, kaltevuus, ilmaansuunnat jne)


205 Kasvillisuus

Mäkiterrakko, katuja, kiviä, maksaruoho

206 Rakennukset, tiet ym

Yksitystie kuuksa meressä

207 Karttaluonnos



3 Kuvaus

301 Muoto (koodi)

- 0 ei tietoja
- 1 epämääräinen
- 2 pyöreä/soikea
- 3 suorakulmainen
- 4 epäsymm. monikulmio
- 5 kolmio

302 Muoto sanallisesti

303 Leikkaus (koodi)

- 0 ei tietoja
- 1 epämääräinen
- 2 kupera
- 3 tasainen
- 4 kraaterimainen
- 5 tasalakinen
- 6 reunakehällinen
- 7 muu, mikä.....

304 Leikkaus sanallisesti

305 Maansekaisuus

- 0 ei tietoja
- 1 on
- 2 ei ole

306 Mitat (max)

- Pituus 11.0 m
- Leveys 9.0 m
- Korkeus . m
- ei tietoja

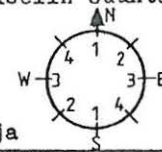
307 Mitat vanhoissa dokumenteissa

2

3

308 Pituusakselin suunta

.....



0 ei tietoja

309 Havaitut rakenteet (koodit)

- ... kehärakenteiden lukum. silmäkivi
- ... paasiarkkujen lukum. ympäröyslieri
- palaneita luunsiruja
- muita, mitä
- kylmämuuraus

310 Havaitut rakenteet, rakennusaines ym. sanallisesti

311 Kunto (koodi)

- 0 ei tietoja
- 1 täysin ehjä
- 2 purkamis- t. kaivamisjälkiä
- 3 tuhoutunut

312 Kunto ja säilymisedellytykset sanallisesti

313 Lisätietoja

- 0 ei tietoja
- 1 epävarma hautaraunio
- 2 ks.....
- 3

4 Tutkimukset

401 Löytöhistoria (koodi)

- 0 ei tietoja
- 1 arkeologin löytämä
- 2 muun henkilön löytämä
- 3 kaivauksen yhteydessä
- 4 muu löytymistapa

402 Löytöhistoria (vuosiluvut yms) sanallisesti

403 Opas

404 Inventoinnit	nimi	(kenttätyö)vuosi	viite
A. Erd-Esko		1929	
A. Viikkula		1982	

405 Tarkastukset

Karttoitus	G. F. Meinander	1946	
M. H. Salma			

406 Kaivaukset

407 Kaivauksen tyyppi 0 ei tietoja 1 pelastuskaivaus 2 muu kaivaus	408 Kaivaus: selostus
409 Muut kenttätyöt	
410 Muut arkistoviitteet; kirjallisuusviitteet	
411 Artefaktit <input checked="" type="checkbox"/> ei tietoja <input type="checkbox"/> metalliartefakteja <input type="checkbox"/> keramiikkaa <input type="checkbox"/> kivi/kvartsi/pii ym <input type="checkbox"/> muita, mitä.....	412 Ajoitus 0 P 1 1 2 3 2 4 5 6 ① R 1 2 1 2 3 4
413 Seutukaavan (vuosi) viitenumero	
414 Löytönumerot 1..... 2..... 3.....	
415 Lähistön hajalöydöt	
416 Valokuvat	
417 Perimätieto	
418 Huomautuksia ja lisätietoja	
419 Tietoihin tehdyt muutokset	
420 Tiedot peräisin <input checked="" type="checkbox"/> TYA:n topog. arkistosta, pvm / 1986 allekirj: <input checked="" type="checkbox"/> kentältä pvm / 1986 allekirj: <input type="checkbox"/> muualta, mistä..... pvm / 19 allekirj:	

HAUTARAUNION REKISTERÖINTILOMAKE 1 Turun yliopisto/arkeologia	
<input type="checkbox"/> ATK-päivitys suoritettu.....	001 Tunnus
<input type="checkbox"/> poistettu.....	912-06-0401-3
Tätä lomaketta varten on erillinen täyttöohje k k k d v p p a a m	

1 Sijainti

101 Kunta <i>Vammala</i>	102 Kuntakoodi <i>912</i>
103 Vanha kunta <i>Tyrvää</i>	104 Vanha kuntakoodi <i>861</i>
105 Kylä <i>Tyrvään kylä</i>	106 Kuntaliitos vuodelta
107 Kylänosa	108 Tila/tonntti <i>4:67</i>
109 Paikannimi <i>Puikki</i>	
110 Omistaja(t) <i>Kauko Harjula</i>	
111 Vuokraaja	
112 Omistusta koskevat tiedot vuodelta	
113 Karttalehti <i>212104 Lukka</i>	117 Koordinaattien virhepyyrän säde 1) ± 30 m (kartalla ± 1.5 mm) ● 2) ± 150 m (kartalla ± 7.5 mm) 3) yli 150 m ●
114 X <i>680302</i>	115 Y <i>243902</i>
116 Koordinaattien selitys	
118 Sijainti sanallisesti	

2 Maasto

201 Korkeus mpy <i>h. 65</i> m	202 Rantapintavyöhykkeet n 500 BC n 1250 BC Korkeus mpy <i>18.68</i> <i>25.79</i> Etäisyys m
203 Maaperä 0 ei tietoja 1 kallio 2 moreeni, jäätikkömuodostuma tms. ③ muu maalaji	204 Maaperän ja pinnanmuodostuksen kuvaus (kivisyys, kaltevuus, ilmansuunnat jne)






205 Kasvillisuus *Karaja, Mäkköruvokko, Keltainen maksaruoho, valkoapila, hienon vrtta*

206 Rakennukset, tiet ym

207 Karttaluonnos

As. 072-06-0101-0

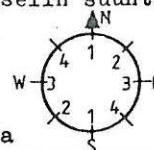
3 Kuvaus

301 Muoto (koodi) 0 ei tietoja 3 suorakulmainen 1 epämääräinen 4 epäsymm. monikulmio ② pyöreä/soikea 5 kolmio	302 Muoto sanallisesti	
303 Leikkaus (koodi) 4 kraaterimainen  0 ei tietoja 5 tasalakinen  1 epämääräinen 6 reunakehällinen  ② kupera  3 tasainen 	304 Leikkaus sanallisesti	
305 Maansekaisuus 0 ei tietoja ① on 2 ei ole	306 Mitat (max) Pituus <i>12.0</i> m Leveys <i>9.</i> m Korkeus . m <input type="checkbox"/> ei tietoja	307 Mitat vanhoissa dokumenteissa

3

308 Pituusakselin suunta

.....-.....



0 ei tietoja

309 Havaitut rakenteet (koodit)

- ... kehärakenteiden lukum. silmäkivi
 ... paasiarkkujen lukum. ympäryslieri
 palaneita luunsiruja muita, mitä
 kylmämuuraus

310 Havaitut rakenteet, rakennusaines ym. sanallisesti

311 Kunto (koodi)

- ① ei tietoja
1 täysin ehjä
2 purkamis- t. kaivamisjälkiä
3 tuhoutunut

312 Kunto ja säilymisedellytykset sanallisesti

313 Lisätietoja

- ① ei tietoja 2 ks.....
1 epävarma hautaraunio 3

4 Tutkimukset

401 Löytöhistoria (koodi) 0 ei tietoja ① arkeologin löytämä 2 muun henkilön löytämä 3 kaivauksen yhteydessä 4 muu löytymistapa	402 Löytöhistoria (vuosiluvut yms) sanallisesti
403 Opas	
404 Inventoinnit <i>A. Erä-Esko</i> <i>A. Viikkula</i>	nimi (kenttätyö)vuosi. viite <i>1949</i> <i>1982</i>
405 Tarkastukset <i>Karttoitus & F. Meimanderin</i> <i>H. Salmo</i>	<i>1946</i>
406 Kaivaukset	

407 Kaivauksen tyyppi 0 ei tietoja 1 pelastuskaivaus 2 muu kaivaus	408 Kaivaus: selostus
409 Muut kenttättyöt	
410 Muut arkistoviitteet; kirjallisuusviitteet	
411 Artefaktit <input checked="" type="checkbox"/> ei tietoja <input type="checkbox"/> metalliartefakteja <input type="checkbox"/> keramiikkaa <input type="checkbox"/> kivi/kvartsi/pii ym <input type="checkbox"/> muita, mitä.....	412 Ajoitus 0 P 1 1 2 3 2 4 5 6 ① R 1 2 1 2 3 4
413 Seutukaavan (vuosi) viitenumero	
414 Löytönumerot 1..... 2..... 3.....	
415 Lähistön hajalöydöt	
416 Valokuvat	
417 Perimätieto	
418 Huomautuksia ja lisätietoja	
419 Tietoihin tehdyt muutokset	
420 Tiedot peräisin <input checked="" type="checkbox"/> TYA:n topog. arkistosta, pvm / 19 ⁸⁶ allekirj: <input checked="" type="checkbox"/> kentältä pvm / 19 ⁸⁶ allekirj: <input type="checkbox"/> muualta, mistä..... pvm / 19 allekirj:	

HAUTARAUNION REKISTERÖINTILOMAKE 1 Turun yliopisto/arkeologia	
<input type="checkbox"/> ATK-päivitys suoritettu.....	001 Tunnus
<input type="checkbox"/> poistettu.....	912-06-0501-4
Tätä lomaketta varten on erillinen täyttöohje k k k d v p p a a m	

1 Sijainti

101 Kunta <i>Vammala</i>	102 Kuntakoodi <i>912</i>
103 Vanha kunta <i>Tyrvää</i>	104 Vanha kuntakoodi <i>861</i>
105 Kylä <i>Tyrväänkylä</i>	106 Kuntaliitos vuodelta
107 Kylänosa	108 Tila/tontti <i>4:67</i>
109 Paikannimi <i>Puikki</i>	
110 Omistaja(t) <i>Kauko Harjula</i>	
111 Vuokraaja	
112 Omistusta koskevat tiedot vuodelta	
113 Karttalehti <i>21204 kikka</i>	117 Koordinaattien virheympyrän säde
114 X <i>680302</i>	115 Y <i>243902</i>
116 Koordinaattien selitys	
117 Koordinaattien virheympyrän säde 1 ± 30 m (kartalla ± 1.5 mm) ● 2 ± 150 m (kartalla ± 7.5 mm) ③ yli 150 m ●	
118 Sijainti sanallisesti <i>sijaitsee etelään viikkälän rinteellä</i>	

2 Maasto

201 Korkeus mpy <i>h. 65</i> m	202 Rantapintavyöhykkeet n 500 BG n 1250 BG
203 Maaperä 0 ei tietoja 1 kallio 2 moreeni, jäätikkömuodostuma tms. ③ muu maalaji	Korkeus mpy <i>18.68</i> <i>25.79</i> Etäisyys m
	204 Maaperän ja pinnanmuodostuksen kuvaus (kivisyys, kaltevuus, ilmansuunnat jne)

205 Kasvillisuus

*Pihlaja, Kataja, Mäkiteräväkko, Ruusukukka
Vaikooapila, Maksaraha*

206 Rakennukset, tiet ym

yksityisiä meressä

207 Karttaluonnos

As. 912-06-0101-0






3 Kuvaus

301 Muoto (koodi)

0 ei tietoja 3 suorakulmainen
1 epämääräinen 4 epäsymm. monikulmio
② pyöreä/soikea 5 kolmio

302 Muoto sanallisesti

303 Leikkaus (koodi)

0 ei tietoja 4 kraaterimainen 
1 epämääräinen 5 tasalakinen 
② kupera  6 reunakehällinen 
3 tasainen  7 muu, mikä.....

304 Leikkaus sanallisesti

305 Maansekaisuus

0 ei tietoja
① on
2 ei ole

306 Mitat (max)

Pituus 11.0 m
Leveys 10.0 m
Korkeus . m
 ei tietoja

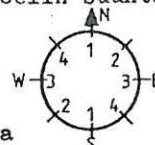
307 Mitat vanhoissa dokumenteissa

2

3

308 Pituusakselin suunta

.....



① ei tietoja

309 Havaitut rakenteet (koodit)

... kehärakenteiden lukum. silmäkivi
... paasiarkkujen lukum. ympäryslieri
 palaneita luunsiruja muita, mitä
 kylmämuuraus

310 Havaitut rakenteet, rakennusaines ym. sanallisesti

311 Kunto (koodi)

① ei tietoja
1 täysin ehjä
2 purkamis- t.
kaivamisjälkiä
3 tuhoutunut

312 Kunto ja säilymisedellytykset sanallisesti

313 Lisätietoja

① ei tietoja 2 ks.....
1 epävarma hautaraunio 3

4 Tutkimukset

401 Löytöhistoria (koodi)

0 ei tietoja
① arkeologin löytämä
2 muun henkilön löytämä
3 kaivauksen yhteydessä
4 muu löytymistapa

402 Löytöhistoria (vuosiluvut yms) sanallisesti

403 Opas

404 Inventoinnit nimi
A. Ed-ESKO
A. Viikula

(kenttättyö)vuosi.
1949
1982

viite

405 Tarkastukset

Karttoitus C.F. Meinander,
H. Salmo

1946

406 Kaivaukset

407 Kaivauksen tyyppi 0 ei tietoja 1 pelastuskaivaus 2 muu kaivaus	408 Kaivaus: selostus
409 Muut kenttätyöt	
410 Muut arkistoviitteet; kirjallisuusviitteet	
411 Artefaktit <input checked="" type="checkbox"/> ei tietoja <input type="checkbox"/> metalliartefakteja <input type="checkbox"/> keramiikkaa <input type="checkbox"/> kivi/kvartsi/pii ym <input type="checkbox"/> muita, mitä.....	412 Ajoitus 0 P 1 1 2 3 2 4 5 6 ① R 1 2 1 2 3 4
413 Seutukaavan (vuosi) viitenumero	
414 Löytönumerot 1..... 2..... 3.....	
415 Lähistön hajalöydöt	
416 Valokuvat	
417 Perimätieto	
418 Huomautuksia ja lisätietoja	
419 Tietoihin tehdyt muutokset	
420 Tiedot peräisin <input checked="" type="checkbox"/> TYA:n topog. arkistosta, pvm / 19 ⁸⁶ allekirj: <input checked="" type="checkbox"/> kentältä pvm / 19 ⁸⁶ allekirj: <input type="checkbox"/> muualta, mistä..... pvm / 19 allekirj:	

HAUTARAUNION REKISTERÖINTILOMAKE 1 Turun yliopisto/ärkeologia	
<input type="checkbox"/> ATK-päivitys suoritettu.....	001 Tunnus
<input type="checkbox"/> poistettu.....	9.1.2-06-0601-5
Tätä lomaketta varten on erillinen täyttöohje k k k d v p p a a m	

1 Sijainti

101 Kunta <i>Vammala</i>	102 Kuntakoodi <i>912</i>
103 Vanha kunta <i>Tyrväää</i>	104 Vanha kuntakoodi <i>861</i>
105 Kylä <i>Tyrväänkylä</i>	106 Kuntaliitos vuodelta
107 Kylänosa	108 Tila/tonntti
109 Paikannimi <i>Purki</i>	<i>4:67</i>
110 Omistaja(t) <i>Kauko Harjula</i>	
111 Vuokraaja	
112 Omistusta koskevat tiedot vuodelta	
113 Karttalehti <i>12/2104 Kikkä</i>	117 Koordinaattien virhepyyrän säde
114 X <i>6803 02</i>	115 Y <i>2439 02</i>
116 Koordinaattien selitys	1 ± 30 m (kartalla ± 1.5 mm) ● 2 ± 150 m (kartalla ± 7.5 mm) ③ yli 150 m
118 Sijainti sanallisesti	

2 Maasto

201 Korkeus mpy <i>n. 65</i> m	202 Rantapintavyöhykkeet n 500 BC n 1250 BC
203 Maaperä 0 ei tietoja 1 kallio 2 moreeni, jäätikkömuodostuma tms. ③ muu maalaji	Korkeus mpy <i>18.68</i> <i>25.79</i> Etäisyys m
	204 Maaperän ja pinnanmuodostuksen kuvaus (kivisyys, kaltevuus, ilmansuunnat jne)

205 Kasvillisuus


katja, mäkitervakko, maksaruoho, heinä,
valkopylä, katajia, suolakeinä

206 Rakennukset, tiet ym

Yksityistä kulkua vieressä

207 Karttaluonnos

ks. 912-06-0101-0



3 Kuvaus

301 Muoto (koodi)

- 0 ei tietoja 3 suorakulmainen
- 1 epämääräinen 4 epäsymm. monikulmio
- ② pyöreä/soikea 5 kolmio

302 Muoto sanallisesti

303 Leikkaus (koodi) 4 kraaterimainen

- 0 ei tietoja 5 tasalakinen
- 1 epämääräinen 6 reunakehällinen
- ② kupera 7 muu, mikä.....
- 3 tasainen

304 Leikkaus sanallisesti

305 Maansekaisuus

- 0 ei tietoja
- ① on
- 2 ei ole

306 Mitat (max)

- Pituus 11.0 m
- Leveys 8.0 m
- Korkeus . m
- ei tietoja

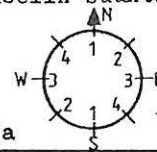
307 Mitat vanhoissa dokumenteissa

2

3

308 Pituusakselin suunta

.....



0 ei tietoja

309 Havaitut rakenteet (koodit)

- ... kehrarakenteiden lukum. silmäkivi
- ... paasiarkkujen lukum. ympäröinti
- palaneita luunsiruja muita, mitä
- kylmämuuraus

310 Havaitut rakenteet, rakennusaines ym. sanallisesti

311 Kunto (koodi)

- ① ei tietoja
- 1 täysin ehjä
- 2 purkamis- t. kaivamisjälkiä
- 3 tuhoutunut

312 Kunto ja säilymisedellytykset sanallisesti

313 Lisätietoja

- ① ei tietoja 2 ks.....
- 1 epävarma hautaraunio 3

4 Tutkimukset

401 Löytöhistoria (koodi)

- 0 ei tietoja
- ① arkeologin löytämä
- 2 muun henkilön löytämä
- 3 kaivauksen yhteydessä
- 4 muu löytymistapa

402 Löytöhistoria (vuosiluvut yms) sanallisesti

403 Opas

404 Inventoinnit	nimi	(kenttätyö)vuosi	viite
.....	A. Erä-Esko	1949
.....	A. Viikkula	1982
405 Tarkastukset	kartoitus C. F. Meinander	1946
.....	ja H. Salmo

406 Kaivaukset

.....
.....

407 Kaivauksen tyyppi 0 ei tietoja 1 pelastuskaivaus 2 muu kaivaus	408 Kaivaus: selostus
409 Muut kenttätyöt	
410 Muut arkistoviihteet; kirjallisuusviitteet	
411 Artefaktit <input checked="" type="checkbox"/> ei tietoja <input type="checkbox"/> metalliartefakteja <input type="checkbox"/> keramiikkaa <input type="checkbox"/> kivi/kvartsi/pii ym <input type="checkbox"/> muita, mitä.....	412 Ajoitus 0 P 1 1 2 3 2 4 5 6 ① R 1 2 1 2 3 4
413 Seutukaavan (vuosi) viitenumero	
414 Löytönumerot 1..... 2..... 3.....	
415 Lähistön hajalöydöt	
416 Valokuvat	
417 Perimätieto	
418 Huomautuksia ja lisätietoja	
419 Tietoihin tehdyt muutokset	
420 Tiedot peräisin <input checked="" type="checkbox"/> TYA:n topog. arkistosta, pvm / 19 ⁸⁶ allekirj: <input checked="" type="checkbox"/> kentältä pvm / 19 ⁸⁶ allekirj: <input type="checkbox"/> muualta, mistä..... pvm / 19 allekirj:	

HAUTARAUNTON REKISTERÖINTILOMAKE 1 Turun yliopisto/arkeologia	
<input type="checkbox"/> ATK-päivitys suoritettu.....	001 Tunnus
<input type="checkbox"/> poistettu.....	91.8-06-0701-6
Tätä lomaketta varten on erillinen täyttöohje	kkk d v p p a a m

1 Sijainti

101 Kunta <i>Vammala</i>	102 Kuntakoodi <i>912</i>
103 Vanha kunta <i>Tyrvää</i>	104 Vanha kuntakoodi <i>861</i>
105 Kylä <i>Tyrväänkylä</i>	106 Kuntaliitos vuodelta
107 Kylänosa	108 Tila/tontti <i>4:67</i>
109 Paikannimi <i>Pukki</i>	
110 Omistaja(t) <i>Kauko Harjula</i>	
111 Vuokraaja	
112 Omistusta koskevat tiedot vuodelta	
113 Karttalehti <i>21 2104 Kukka</i>	117 Koordinaattien virhepyyrän säde
114 X <i>6803 02</i>	115 Y <i>2439 02</i>
116 Koordinaattien selitys	1) ± 30 m (kartalla ± 1.5 mm) 2) ± 150 m (kartalla ± 7.5 mm) ③ yli 150 m
118 Sijainti sanallisesti	

2 Maasto

201 Korkeus mpy <i>n. 65</i> m	202 Rantapintavyöhykkeet n 500 BC n 1250 BC
203 Maaperä 0 ei tietoja 1 kallio 2 moreeni, jäätikkömuodostuma tms. ③ muu maalaji	Korkeus mpy <i>18.68</i> <i>25.79</i> Etäisyys m
	204 Maaperän ja pinnanmuodostuksen kuvaus (kivisyys, kaltevuus, ilmaisuunnat jne)

205 Kasvillisuus

katujie, koiranputki, takiainen, sanainen,
huna

206 Rakennukset, tiet ym

207 Karttaluonnos

25. 912-06-0100-0

3 Kuvaus

301 Muoto (koodi)

0 ei tietoja 3 suorakulmainen
1 epämääräinen 4 epäsymm. monikulmio
② pyöreä/soikea 5 kolmio

302 Muoto sanallisesti

303 Leikkaus (koodi) 4 kraaterimainen

0 ei tietoja 5 tasalakinen
1 epämääräinen 6 reunakehällinen
② kupera 7 muu, mikä.....
3 tasainen

304 Leikkaus sanallisesti

305 Maansekaisuus

0 ei tietoja
① on
2 ei ole

306 Mitat (max)

Pituus . m
Leveys . m
Korkeus . m

307 Mitat vanhoissa dokumenteissa

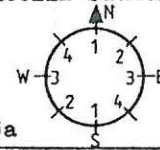
ei tietoja

2

3

308 Pituusakselin suunta

.....



0 ei tietoja

309 Havaitut rakenteet (koodit)

... kehrakenteiden lukum. silmäkivi
... paasiarkkujen lukum. ympäröslieri
 palaneita luunsiruja muita, mitä
 kylmämuuraus

310 Havaitut rakenteet, rakennusaines ym. sanallisesti

311 Kunto (koodi)

① ei tietoja
1 täysin ehjä
2 purkamis- t.
kaivamisjälkiä
3 tuhoutunut

312 Kunto ja säilymisedellytykset sanallisesti

313 Lisätietoja

0 ei tietoja 2 ks.....
① epävarma hautaraunio 3

4 Tutkimukset

401 Löytöhistoria (koodi)

① ei tietoja
1 arkeologin löytämä
2 muun henkilön löytämä
3 kaivauksen yhteydessä
4 muu löytymistapa

402 Löytöhistoria (vuosiluvut yms) sanallisesti

403 Opas

404 Inventoinnit	nimi	(kenttätyö)vuosi	viite
A. Era - Esko		1949	
A. Vikkula		1982	

405 Tarkastukset

kartoitus C. F. Meinander	1946	
ja H. Saimo		

406 Kaivaukset

407 Kaivauksen tyyppi 0 ei tietoja 1 pelastuskaivaus 2 muu kaivaus	408 Kaivaus: selostus
409 Muut kenttättyöt	
410 Muut arkistoviitteet; kirjallisuusviitteet	
411 Artefaktit <input checked="" type="checkbox"/> ei tietoja <input type="checkbox"/> metalliartefakteja <input type="checkbox"/> keramiikkaa <input type="checkbox"/> kivi/kvartsi/pii ym <input type="checkbox"/> muita, mitä.....	412 Ajoitus 0 P 1 1 2 3 2 4 5 6 ① R 1 2 1 2 3 4
413 Seutukaavan (vuosi) viitenumero	
414 Löytönumerot 1..... 2..... 3.....	
415 Lähistön hajalöydöt	
416 Valokuvat	
417 Perimätieto	
418 Huomautuksia ja lisätietoja	
419 Tietoihin tehdyt muutokset	
420 Tiedot peräisin <input checked="" type="checkbox"/> TYA:n topog. arkistosta, pvm / 1986 allekirj: <input checked="" type="checkbox"/> kentältä pvm / 1986 allekirj: <input type="checkbox"/> muualta, mistä..... pvm / 19 allekirj:	

HAUTARAUNION REKISTERÖINTILOMAKE 1 Turun yliopisto/arkeologia	
<input type="checkbox"/> ATK-päivitys suoritettu.....	001 Tunnus
<input type="checkbox"/> poistettu.....	912-06-0801-7
Tätä lomaketta varten on erillinen täyttöohje k k k d v p p a a m	

1 Sijainti

101 Kunta <i>Vammala</i>	102 Kuntakoodi <i>912</i>
103 Vanha kunta <i>Tyrväää</i>	104 Vanha kuntakoodi <i>861</i>
105 Kylä <i>Tyrväänkylä</i>	106 Kuntaliitos vuodelta
107 Kylänosa	108 Tila/tontti <i>4:67</i>
109 Paikannimi <i>Purkki</i>	
110 Omistaja(t) <i>Kauko Harjula</i>	
111 Vuokraaja	
112 Omistusta koskevat tiedot vuodelta	
113 Karttalehti	117 Koordinaattien virheympyrän säde
114 X <i>6803 02</i>	115 Y <i>243902</i>
116 Koordinaattien selitys	1 ± 30 m (kartalla ± 1.5 mm) ● 2 ± 150 m (kartalla ± 7.5 mm) ③ yli 150 m
118 Sijainti sanallisesti <i>Sijaitsee itään viittäväällä rintellä</i>	

2 Maasto

201 Korkeus mpy <i>n. 65</i> m	202 Rantapintavyöhykkeet n 500 BC n 1250 BC
203 Maaperä 0 ei tietoja 1 kallio 2 moreeni, jäätikkömuodostuma tms. ③ muu maalaji	Korkeus mpy <i>18.68</i> <i>25.79</i> Etäisyys m
	204 Maaperän ja pinnanmuodostuksen kuvaus (kivisyys, kaltevuus, ilmansuunnat jne)

205 Kasvillisuus
*kataja, ketonelikka, siiankärsämä, korvakeltano,
 mustikka, saniaainen*

206 Rakennukset, tiet ym

207 Karttaluonnos

ks. 912-06-0100-0

3 Kuvaus

301 Muoto (koodi)

- 0 ei tietoja 3 suorakulmainen
 1 epämääräinen 4 epäsymm. monikulmio
 ② pyöreä/soikea 5 kolmio

302 Muoto sanallisesti

303 Leikkaus (koodi) 4 kraaterimainen

- 0 ei tietoja 5 tasalakinen
 1 epämääräinen 6 reunakehällinen
 ② kupera
 3 tasainen

304 Leikkaus sanallisesti

305 Maansekaisuus

- 0 ei tietoja
 ① on
 2 ei ole

306 Mitat (max)

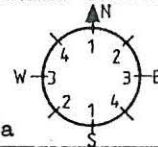
Pituus 4.0 m
 Leveys 5.0 m
 Korkeus . m
 ei tietoja

307 Mitat vanhoissa dokumenteissa

3

308 Pituusakselin suunta

.....-.....



0 ei tietoja

309 Havaitut rakenteet (koodit)

- ... kehärakenteiden lukum. silmäkivi
 ... paasiarkkujen lukum. ympäryslieri
 palaneita luunsiruja muita, mitä
 kylmämuuraus

310 Havaitut rakenteet, rakennusaines ym. sanallisesti

311 Kunto (koodi)

- ① ei tietoja
 1 täysin ehjä
 2 purkamis- t.
 kaivamisjälkiä
 3 tuhoutunut

312 Kunto ja säilymisedellytykset sanallisesti

313 Lisätietoja

- ① ei tietoja 2 ks.....
 1 epävarma hautaraunio 3

4 Tutkimukset

401 Löytöhistoria (koodi)

- 0 ei tietoja
 ① arkeologin löytämä
 2 muun henkilön löytämä
 3 kaivauksen yhteydessä
 4 muu löytymistapa

402 Löytöhistoria (vuosiluvut yms) sanallisesti

403 Opas

404 Inventoinnit	nimi	(kenttätyö)vuosi.	viite
A. Erd-Esko		1949	
A. Vikkula		1982	

405 Tarkastukset

kartoitus C.F. Meinander	1946	
19 H. Salmo		

406 Kaivaukset

407 Kaivauksen tyyppi 0 ei tietoja 1 pelastuskaivaus 2 muu kaivaus	408 Kaivaus: selostus
409 Muut kenttättyöt	
410 Muut arkistoviitteet; kirjallisuusviitteet	
411 Artefaktit <input checked="" type="checkbox"/> ei tietoja <input type="checkbox"/> metalliartefakteja <input type="checkbox"/> keramiikkaa <input type="checkbox"/> kivi/kvartsi/pii ym <input type="checkbox"/> muita, mitä.....	412 Ajoitus 0 P 1 1 2 3 2 4 5 6 ① R 1 2 1 2 3 4
413 Seutukaavan (vuosi) viitenumero	
414 Löytönumerot 1..... 2..... 3.....	
415 Lähistön hajalöydöt	
416 Valokuvat	
417 Perimätieto	
418 Huomautuksia ja lisätietoja	
419 Tietoihin tehdyt muutokset	
420 Tiedot peräisin <input checked="" type="checkbox"/> TYA:n topog. arkistosta, pvm / 1986 allekirj: <input checked="" type="checkbox"/> kentältä pvm / 1986 allekirj: <input type="checkbox"/> muualta, mistä..... pvm / 19 allekirj:	

HAUTARAUNION REKISTERÖINTILOMAKE 1 Turun yliopisto/ärkeologia	
<input type="checkbox"/> ATK-päivitys suoritettu.....	001 Tunnus
<input type="checkbox"/> poistettu.....	912-06-0901-8
Tätä lomaketta varten on erillinen täyttöohje k k k d v p p a a m	

1 Sijainti

101 Kunta <i>Vammala</i>	102 Kuntakoodi <i>912</i>
103 Vanha kunta <i>Tyrnävä</i>	104 Vanha kuntakoodi <i>861</i>
105 Kylä <i>Tyrnävänselkä</i>	106 Kuntaliitos vuodelta
107 Kylänosa	108 Tila/tontti <i>4:67</i>
109 Paikannimi <i>Pakki</i>	
110 Omistaja(t) <i>Kauko Harjula</i>	
111 Vuokraaja	
112 Omistusta koskevat tiedot vuodelta	
113 Karttalehti <i>212/104 Luikka</i>	117 Koordinaattien virhepyyrän säde
114 X <i>680302</i>	115 Y <i>243902</i>
116 Koordinaattien selitys	① ± 30 m (kartalla ± 1.5 mm) 2 ± 150 m (kartalla ± 7.5 mm) ③ yli 150 m
118 Sijainti sanallisesti	

2 Maasto

201 Korkeus mpy <i>n. 65</i> m	202 Rantapintavyöhykkeet n 500 BC n 1250 BC
203 Maaperä 0 ei tietoja 1 kallio 2 moreeni, jäätikkömuodostuma tms. ③ muu maalaji	Korkeus mpy <i>18.68</i> <i>25.79</i> Etäisyys m
	204 Maaperän ja pinnanmuodostuksen kuvaus (kivisyys, kaltevuus, ilmansuunnat jne)

205 Kasvillisuus

Katja, Luusi, sahainen, mustikka,
 Ouhaja, Matara, niittyräikkelmä, heinä

206 Rakennukset, tiet ym

207 Karttaluonnos

ks. 918-06-0101-0

3 Kuvaus

301 Muoto (koodi)

0 ei tietoja 3 suorakulmainen
 1 epämääräinen 4 epäsymm. monikulmio
 ② pyöreä/soikea 5 kolmio

302 Muoto sanallisesti

303 Leikkaus (koodi) 4 kraaterimainen

0 ei tietoja 5 tasalakenen
 1 epämääräinen 6 reunakehällinen
 ② kupera 7 muu, mikä.....
 3 tasainen

304 Leikkaus sanallisesti

305 Maansekaisuus

0 ei tietoja
 ① on
 2 ei ole

306 Mitat (max)

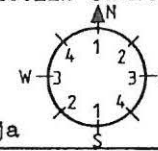
Pituus 4.5 m
 Leveys 4.0 m
 Korkeus . m
 ei tietoja

307 Mitat vanhoissa dokumenteissa

3

308 Pituusakselin suunta

.....-.....



0 ei tietoja

309 Havaitut rakenteet (koodit)

... kehärakenteiden lukum. silmäkivi
 ... paasiarkkujen lukum. ympäröyslieri
 palaneita luunsiruja muita, mitä
 kylmämuuraus 150 ja Maakiviä

310 Havaitut rakenteet, rakennusaines ym. sanallisesti

311 Kunto (koodi)

① ei tietoja
 1 täysin ehjä
 2 purkamis- t.
 kaivamisjälkiä
 3 tuhoutunut

312 Kunto ja säilymisedellytykset sanallisesti

313 Lisätietoja

① ei tietoja 2 ks.....
 1 epävarma hautaraunio 3

4 Tutkimukset

401 Löytöhistoria (koodi)

0 ei tietoja
 ① arkeologin löytämä
 2 muun henkilön löytämä
 3 kaivauksen yhteydessä
 4 muu löytymistapa

402 Löytöhistoria (vuosiluvut yms) sanallisesti

403 Opas

404 Inventoinnit	nimi	kenttätyövuosi	viite
.....	A. Erä-Esko	1949
.....	A. Viikkula	1982

405 Tarkastukset

.....	Karttaus C.F. Meirander	1946
.....	ja H. Salmo

406 Kaivaukset

407 Kaivauksen tyyppi 0 ei tietoja 1 pelastuskaivaus 2 muu kaivaus	408 Kaivaus: selostus
409 Muut kenttätyöt	
410 Muut arkistoviitteet; kirjallisuusviitteet	
411 Artefaktit <input type="checkbox"/> ei tietoja <input type="checkbox"/> metalliartefakteja <input type="checkbox"/> keramiikkaa <input type="checkbox"/> kivi/kvartsi/pii ym <input type="checkbox"/> muita, mitä.....	412 Ajoitus 0 P 1 1 2 3 2 4 5 6 ① R 1 2 1 2 3 4
413 Seutukaavan (vuosi) viitenumero	
414 Löytönumerot 1..... 2..... 3.....	
415 Lähistön hajalöydöt	
416 Valokuvat	
417 Perimätieto	
418 Huomautuksia ja lisätietoja	
419 Tietoihin tehdyt muutokset	
420 Tiedot peräisin <input checked="" type="checkbox"/> TYA:n topog. arkistosta, pvm / 1986 allekirj: <input checked="" type="checkbox"/> kentältä pvm / 1986 allekirj: <input type="checkbox"/> muualta, mistä..... pvm / 19 allekirj:	

4

1

HAUTARAUNION REKISTERÖINTILOMAKE 1 Turun yliopisto/arkeologia	
<input type="checkbox"/> ATK-päivitys suoritettu.....	001 Tunnus
<input type="checkbox"/> poistettu.....	912-06-1001-0
Tätä lomaketta varten on erillinen täyttöohje k k k d v p p a a m	

1 Sijainti

101 Kunta Vammala	102 Kuntakoodi 912
103 Vanha kunta Tyrvää	104 Vanha kuntakoodi 861
105 Kylä Tyrväänkylä	106 Kuntaliitos vuodelta
107 Kylänosa	108 Tila/tontti
109 Paikannimi Pukki	4:67
110 Omistaja(t) Kauko Harjula	
111 Vuokraaja	
112 Omistusta koskevat tiedot vuodelta	
113 Karttalehti 212104 kkkk	117 Koordinaattien virhepyyrän säde
114 X 6803 02	115 Y 2439 02
116 Koordinaattien selitys	
118 Sijainti sanallisesti Mökin pihamaan vieressä	

2 Maasto

201 Korkeus mpy n. 65 m	202 Rantapintavyöhykkeet n 500 BC n 1250 BC
203 Maaperä 0 ei tietoja 1 kallio 2 moreeni, jäätikkömuodostuma tms. ③ muu maalaji	Korkeus mpy 18.68 25.79 Etäisyys m 204 Maaperän ja pinnanmuodostuksen kuvaus (kivisyys, kaltevuus, ilmansuunnat jne)

205 Kasvillisuus

Mäkiteräväkko, ketoneilikka, kiuusi, mustikka, saniaainen, pihlaja, katuja, maksaruoho, matara

206 Rakennukset, tiet ym

207 Karttaluonnos

ks. 912-06-0101-0

3 Kuvaus

301 Muoto (koodi)

- 0 ei tietoja
- 1 epämääräinen
- 2 pyöreä/soikea
- 3 suorakulmainen
- 4 epäsymm. monikulmio
- 5 kolmio

302 Muoto sanallisesti

303 Leikkaus (koodi)

- 0 ei tietoja
- 1 epämääräinen
- 2 kupera
- 3 tasainen
- 4 kraaterimainen
- 5 tasalakinen
- 6 reunakehällinen
- 7 muu, mikä.....

304 Leikkaus sanallisesti

305 Maansekaisuus

- 0 ei tietoja
- 1 on
- 2 ei ole

306 Mitat (max)

- Pituus . m
- Leveys . m
- Korkeus . m
- ei tietoja

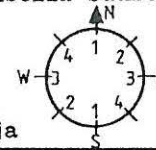
307 Mitat vanhoissa dokumenteissa

2

3

308 Pituusakselin suunta

.....-.....



0 ei tietoja

309 Havaitut rakenteet (koodit)

- ... kehärakenteiden lukum. silmäkivi
- ... paasiarkkujen lukum. ympärystieri
- palaneita luunsiruja
- kylmämuraus
- muita, mitä maakiviä.....

310 Havaitut rakenteet, rakennusaines ym. sanallisesti

311 Kunto (koodi)

- 0 ei tietoja
- 1 täysin ehjä
- 2 purkamis- t. kaivamisjälkiä
- 3 tuhoutunut

312 Kunto ja säilymisedellytykset sanallisesti

313 Lisätietoja

- 0 ei tietoja
- 1 epävarma hautaraunio
- 2 ks.....
- 3

4 Tutkimukset

401 Löytöhistoria (koodi)

- 0 ei tietoja
- 1 arkeologin löytämä
- 2 muun henkilön löytämä
- 3 kaivauksen yhteydessä
- 4 muu löytymistapa

402 Löytöhistoria (vuosiluvut yms) sanallisesti

403 Opas

404 Inventoinnit	nimi	(kenttätyö)vuosi.	viite
A. Erd- Esko		1949	
A. Viikkulä		1982	

405 Tarkastukset

Kartoitus C.F. Meinander	1946	
J. T. Salmo		

406 Kaivaukset

407 Kaivauksen tyyppi 0 ei tietoja 1 pelastuskaivaus 2 muu kaivaus	408 Kaivaus: selostus
409 Muut kenttätyöt	
410 Muut arkistoviitteet; kirjallisuusviitteet	
411 Artefaktit <input checked="" type="checkbox"/> ei tietoja <input type="checkbox"/> metalliartefakteja <input type="checkbox"/> keramiikkaa <input type="checkbox"/> kivi/kvartsi/pii ym <input type="checkbox"/> muita, mitä.....	412 Ajoitus 0 P 1 1 2 3 2 4 5 6 R 1) 2 1 2 3 4
413 Seutukaavan (vuosi) viitenumero	
414 Löytönumerot 1..... 2..... 3.....	
415 Lähistön hajalöydöt	
416 Valokuvat	
417 Perimätieto	
418 Huomautuksia ja lisätietoja	
419 Tietoihin tehdyt muutokset	
420 Tiedot peräisin <input checked="" type="checkbox"/> TYA:n topog. arkistosta, pvm / 1986 allekirj: <input checked="" type="checkbox"/> kentältä pvm / 1986 allekirj: <input type="checkbox"/> muualta, mistä..... pvm / 19 allekirj:	

HAUTARAUNION REKISTERÖINTILOMAKE 1 Turun yliopisto/arkeologia

ATK-päivitys suoritettu..... 001 Tunnus
 poistettu..... 912-060102-1

Tätä lomaketta varten on erillinen täyttöhje k k k d v p p a a m

1 Sijainti

101 Kunta <i>Vammala</i>	102 Kuntakoodi <i>912</i>
103 Vanha kunta <i>Tyrvää</i>	104 Vanha kuntakoodi <i>861</i>
105 Kylä <i>Tyrväänkylä</i>	106 Kuntaliitos vuodelta
107 Kylänosa	108 Tila/tontti
109 Paikannimi	<i>5:65</i>
110 Omistaja(t) <i>Riitta Toivo</i>	
111 Vuokraaja	
112 Omistusta koskevat tiedot vuodelta	
113 Karttalehti <i>2/2004 Kukka</i>	117 Koordinaattien virheympyrän säde
114 X <i>680290</i>	115 Y <i>243894</i>
116 Koordinaattien selitys	
118 Sijainti sanallisesti <i>hietällä</i>	
117 Koordinaattien virheympyrän säde 1 ± 30 m (kartalla ± 1.5 mm) 2 ± 150 m (kartalla ± 7.5 mm) ③ yli 150 m	

2 Maasto

201 Korkeus mpy <i>h. 62-64</i> m	202 Rantapintavyöhykkeet n 500 BC n 1250 BC
203 Maaperä 0 ei tietoja 1 kallio 2 moreeni, jäätikkömuodostuma tms. ③ muu maalaji	Korkeus mpy <i>18.68</i> <i>25.79</i> Etäisyys m
	204 Maaperän ja pinnanmuodostuksen kuvaus (kivisyys, kaltevuus, ilmansuunnat jne)

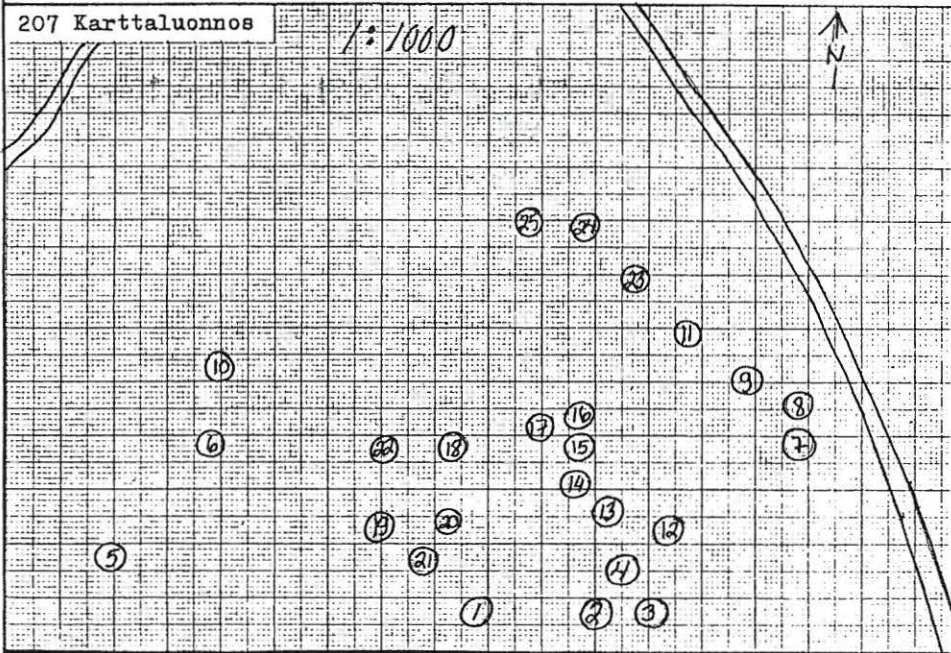
205 Kasvillisuus

karvainen aho-mansikka, mäkitervakko
koiharjuksi

206 Rakennukset, tiet ym

207 Karttaluonnos

1:1000



3 Kuvaus

301 Muoto (koodi)

- 0 ei tietoja 3 suorakulmainen
1 epämääräinen 4 epäsymm. monikulmio
2 pyöreä/soikea 5 kolmio

302 Muoto sanallisesti

303 Leikkaus (koodi)

- 0 ei tietoja 4 kraaterimainen
1 epämääräinen 5 tasalakinen
2 kupera 6 reunakehällinen
3 tasainen 7 muu, mikä.....

304 Leikkaus sanallisesti

305 Maansekaisuus

- 0 ei tietoja
1 on
2 ei ole

306 Mitat (max)

Pituus 8.0 m
Leveys 5.5 m
Korkeus . m
 ei tietoja

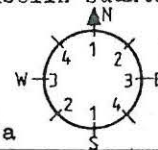
307 Mitat vanhoissa dokumenteissa

2

3

308 Pituusakselin suunta

.....



0 ei tietoja

309 Havaitut rakenteet (koodit)

- ... kehrakenteiden lukum. silmäkivi
... paasiarkkujen lukum. ympäryslieri
 palaneita luunsiruja muita, mitä
 kylmämuuraus 150 m arkki

310 Havaitut rakenteet, rakennusaines ym. sanallisesti

311 Kunto (koodi)

- 0 ei tietoja
1 täysin ehjä
2 purkamis- t.
kaivamisjälkiä
3 tuhoutunut

312 Kunto ja säilymisedellytykset sanallisesti

313 Lisätietoja

- 0 ei tietoja. 2 ks.....
1 epävarma hautaraunio 3

4 Tutkimukset

401 Löytöhistoria (koodi)

- 0 ei tietoja
1 arkeologin löytämä
2 muun henkilön löytämä
3 kaivauksen yhteydessä
4 muu löytymistapa

402 Löytöhistoria (vuosiluvut yms) sanallisesti

403 Opas

404 Inventoinnit	nimi	(kenttätyö)vuosi	viite
A. Erä-Esko		1989	
A. Viikkula		1982	

405 Tarkastukset

Kartoitus C.F. Meinander			
H. Salmo		1986	

406 Kaivaukset

407 Kaivauksen tyyppi 0 ei tietoja 1 pelastuskaivaus 2 muu kaivaus	408 Kaivaus: selostus
409 Muut kenttätyöt	
410 Muut arkistoviitteet; kirjallisuusviitteet	
411 Artefaktit <input checked="" type="checkbox"/> ei tietoja <input type="checkbox"/> metalliartefakteja <input type="checkbox"/> keramiikkaa <input type="checkbox"/> kivi/kvartsi/pii ym <input type="checkbox"/> muita, mitä.....	412 Ajoitus 0 P 1 1 2 3 2 4 5 6 ① R 1 2 1 2 3 4
413 Seutukaavan (vuosi) viitenumero	
414 Löytönumerot 1..... 2..... 3.....	
415 Lähistön hajalöydöt	
416 Valokuvat	
417 Perimätieto	
418 Huomautuksia ja lisätietoja	
419 Tietoihin tehdyt muutokset	
420 Tiedot peräisin <input checked="" type="checkbox"/> TYA:n topog. arkistosta, pvm / 1986 allekirj: <input checked="" type="checkbox"/> kentältä pvm / 1986 allekirj: <input type="checkbox"/> muualta, mistä..... pvm / 19 allekirj:	

HAUTARAUNION REKISTERÖINTILOMAKE 1 Turun yliopisto/arkeologia	
<input type="checkbox"/> ATK-päivitys suoritettu.....	001 Tunnus
<input type="checkbox"/> poistettu.....	912-06-0202-2
Tämä lomaketta varten on erillinen täyttöohje k k k d v p p a a m	

1 Sijainti

101 Kunta <i>Vammala</i>	102 Kuntakoodi <i>912</i>
103 Vanha kunta <i>Tyrväg</i>	104 Vanha kuntakoodi <i>861</i>
105 Kylä <i>Tyrväänkylä</i>	106 Kuntaliitos vuodelta
107 Kylänosa	108 Tila/tontti <i>5165</i>
109 Paikannimi	
110 Omistaja(t) <i>Riitta Toivo</i>	
111 Vuokraaja	
112 Omistusta koskevat tiedot vuodelta.	
113 Karttalehti <i>212104 Rukka</i>	117 Koordinaattien virheympyrän säde
114 X <i>680290</i>	115 Y <i>243894</i>
116 Koordinaattien selitys 1 ± 30 m (kartalla ± 1.5 mm) ● 2 ± 150 m (kartalla ± 7.5 mm) ● ③ yli 150 m	
118 Sijainti sanallisesti <i>Näytillä</i>	

2 Maasto

201 Korkeus mpy <i>n. 62-64</i> m	202 Rantapintavyöhykkeet n 500 BG n 1250 BG
203 Maaperä 0 ei tietoja 1 kallio 2 moreeni, jäätikkömuodostuma tms. ③ muu maalaji	Korkeus mpy <i>18.68</i> <i>25.79</i> Etäisyys m
	204 Maaperän ja pinnanmuodostuksen kuvaus (kivisyys, kaltevuus, ilmansuunnat jne)

205 Kasvillisuus

Sanainen, mustikka, metsämansikka, hiirenvirna, mäkitervakko, nurmilaukka, puna-apila, keltaleinikki, koiranrutki, ohing

206 Rakennukset, tiet ym

207 Karttaluonnos

KS 912-06-0102-1

3 Kuvaus

301 Muoto (koodi)

- 0 ei tietoja 3 suorakulmainen
- 1 epämääräinen 4 epäsymm. monikulmio
- ② pyöreä/soikea 5 kolmio

302 Muoto sanallisesti

303 Leikkaus (koodi) 4 kraaterimainen

- 0 ei tietoja 5 tasalakinen
- 1 epämääräinen 6 reunakehällinen
- ② kupera 7 muu, mikä.....
- 3 tasainen

304 Leikkaus sanallisesti

305 Maansekaisuus

- 0 ei tietoja
- ① on
- 2 ei ole

306 Mitat (max)

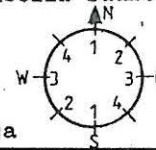
Pituus 10.0 m
Leveys 8.0 m
Korkeus . m
 ei tietoja

307 Mitat vanhoissa dokumenteissa

3

308 Pituusakselin suunta

.....



0 ei tietoja

309 Havaitut rakenteet (koodit)

- ... kehärakenteiden lukum. silmäkivi
- ... paasiarkkujen lukum. ympäryslieri
- palaneita luunsiruja muita, mitä
- kylmämuuras

310 Havaitut rakenteet, rakennusaines ym. sanallisesti

311 Kunto (koodi)

- ① ei tietoja
- 1 täysin ehjä
- 2 purkamis- t. kaivamisjälkiä
- 3 tuhoutunut

312 Kunto ja säilymisedellytykset sanallisesti

313 Lisätietoja

- ① ei tietoja 2 ks.....
- 1 epävarma hautaraunio 3

4 Tutkimukset

401 Löytöhistoria (koodi)

- 0 ei tietoja
- ① arkeologin löytämä
- 2 muun henkilön löytämä
- 3 kaivauksen yhteydessä
- 4 muu löytymistapa

402 Löytöhistoria (vuosiluvut yms) sanallisesti

403 Opas

404 Inventoinnit	nimi	(kenttätyö)vuosi	viite
A. Erg - Esko		1949	
A. Vakkula		1982	

405 Tarkastukset

kartoitus C.F. Meinander	1946	
ja H. Salmo		

406 Kaivaukset

407 Kaivauksen tyyppi 0 ei tietoja 1 pelastuskaivaus 2 muu kaivaus	408 Kaivaus: selostus	
409 Muut kenttätöyt		
410 Muut arkistoviitteet; kirjallisuusviitteet		
411 Artefaktit <input type="checkbox"/> ei tietoja <input type="checkbox"/> metalliartefakteja <input type="checkbox"/> keramiikkaa <input type="checkbox"/> kivi/kvartsi/pii ym <input type="checkbox"/> muita, mitä.....	412 Ajoitus 0 P 1 1 2 3 2 4 5 6 ① R 1 2 1 2 3 4	413 Seutukaavan (vuosi) viitenumero 414 Löytönumerot 1..... 2..... 3.....
415 Lähistön hajalöydöt		
416 Valokuvat		
417 Perimätieto		
418 Huomautuksia ja lisätietoja		
419 Tietoihin tehdyt muutokset		
420 Tiedot peräisin <input checked="" type="checkbox"/> TYÄ:n topog. arkistosta, pvm / 19 ⁸⁶ allekirj: <input checked="" type="checkbox"/> kentältä pvm / 19 ⁸⁶ allekirj: <input type="checkbox"/> muualta, mistä..... pvm / 19 allekirj:		

HAUTARAUNION REKISTERÖINTILOMAKE 1 Turun yliopisto/arkeologia	
<input type="checkbox"/> ATK-päivitys suoritettu.....	001 Tunnus
<input type="checkbox"/> poistettu.....	9,1,2-06-03,0,2,3
Tätä lomaketta varten on erillinen täyttöohje	k k k d v p p a a m

1 Sijainti

101 Kunta <i>Vammala</i>	102 Kuntakoodi <i>912</i>
103 Vanha kunta <i>Tyrväå</i>	104 Vanha kuntakoodi <i>861</i>
105 Kylä <i>Tyrväånkylä</i>	106 Kuntaliitos vuodelta
107 Kylänosa	108 Tila/tonntti <i>5:65</i>
109 Paikannimi	
110 Omistaja(t) <i>Riitta TRIVO</i>	
111 Vuokraaja	
112 Omistusta koskevat tiedot vuodelta	
113 Karttalehti <i>212104 kirkko</i>	117 Koordinaattien virheympyrän säde
114 X <i>6802 90</i>	115 Y <i>2438 94</i>
116 Koordinaattien selitys	1 ± 30 m (kartalla ± 1.5 mm) ● 2 ± 150 m (kartalla ± 7.5 mm) ● ③ yli 150 m
118 Sijainti sanallisesti <i>Niitylää</i>	

2 Maasto

201 Korkeus mpy <i>7 62-64</i> m	202 Rantapintavyöhykkeet n 500 BC n 1250 BC
203 Maaperä 0 ei tietoja 1 kallio 2 moreeni, jäätikkömuodostuma tms. ③ muu maalaji	Korkeus mpy <i>18.68</i> <i>25.79</i> Etäisyys m
	204 Maaperän ja pinnanmuodostuksen kuvaus (kivisyys, kaltevuus, ilmansuunnat jne)






205 Kasvillisuus
katja, vaahtera, heinä, suolaheinä, metsämansikka,

206 Rakennukset, tiet ym

207 Karttaluonnos

ks. 912-06-01-02-1

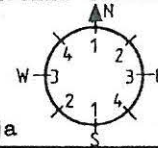
3 Kuvaus

301 Muoto (koodi) 0 ei tietoja 3 suorakulmainen 1 epämääräinen 4 epäsymm. monikulmio ② pyöreä/soikea 5 kolmio	302 Muoto sanallisesti	
303 Leikkaus (koodi) 4 kraaterimainen  0 ei tietoja 5 tasalakinen  1 epämääräinen 6 reunakehällinen  ② kupera  7 muu, mikä..... 3 tasainen 	304 Leikkaus sanallisesti	
305 Maansekaisuus 0 ei tietoja ① on 2 ei ole	306 Mitat (max) Pituus 5.0 m Leveys 5.0 m Korkeus . m <input type="checkbox"/> ei tietoja	307 Mitat vanhoissa dokumenteissa

2

3

308 Pituusakselin suunta



0 ei tietoja

309 Havaitut rakenteet (koodit)

- ... kehärakenteiden lukum. silmäkivi
 ... paasiarkkujen lukum. ympäryslieri
 palaneita luunsiruja muita, mitä
 kylmämuuras

310 Havaitut rakenteet, rakennusaines ym. sanallisesti

311 Kunto (koodi)

- ① ei tietoja
1 täysin ehjä
2 purkamis- t. kaivamisjälkiä
3 tuhoutunut

312 Kunto ja säilymisedellytykset sanallisesti

313 Lisätietoja

- 0 ei tietoja 2 ks.....
① epävarma hautaraunio 3

4 Tutkimukset

401 Löytöhistoria (koodi) ① ei tietoja 1 arkeologin löytämä 2 muun henkilöm löytämä 3 kaivauksen yhteydessä 4 muu löytymistapa	402 Löytöhistoria (vuosiluvut yms) sanallisesti
403 Opas	
404 Inventoinnit nimi (kenttätyö)vuosi viite A. Erä-Esko 1944 A. Viikkula 1982	
405 Tarkastukset kartoitus C.F. Meinander ja H. Salmo 1946	
406 Kaivaukset	

407 Kaivauksen tyyppi 0 ei tietoja 1 pelastuskaivaus 2 muu kaivaus	408 Kaivaus: selostus
409 Muut kenttätyöt	
410 Muut arkistoviitteet; kirjallisuusviitteet	
411 Artefaktit <input checked="" type="checkbox"/> ei tietoja <input type="checkbox"/> metalliartefakteja <input type="checkbox"/> keramiikkaa <input type="checkbox"/> kivi/kvartsi/pii ym <input type="checkbox"/> muita, mitä.....	412 Ajoitus 0 P 1 1 2 3 2 4 5 6 ① R 1 2 1 2 3 4
413 Seutukaavan (vuosi) viitenumero	
414 Löytönumerot 1..... 2..... 3.....	
415 Lähistön hajalöydöt	
416 Valokuvat	
417 Perimätieto	
418 Huomautuksia ja lisätietoja	
419 Tietoihin tehdyt muutokset	
420 Tiedot peräisin <input checked="" type="checkbox"/> TYA:n topog. arkistosta, pvm / 1986 allekirj: <input checked="" type="checkbox"/> kentältä pvm / 1986 allekirj: <input type="checkbox"/> muualta, mistä..... pvm / 19 allekirj:	

HAUTARAUNION REKISTERÖINTILOMAKE 1 Turun yliopisto/arkeologia

ATK-päivitys suoritettu..... 001 Tunnus
 poistettu..... 9,1,2-0,6-0,4,0,2-4,
Tätä lomaketta varten on erillinen täyttöohje k k k d v p p a a m

1 Sijainti

101 Kunta <i>Vammala</i>	102 Kuntakoodi <i>912</i>
103 Vanha kunta <i>Tyrvää</i>	104 Vanha kuntakoodi <i>861</i>
105 Kylä <i>Tyrväänkylä</i>	106 Kuntaliitos vuodelta
107 Kylänosa	108 Tila/tontti <i>5:65</i>
109 Paikannimi	
110 Omistaja(t) <i>Riitta Toivo</i>	
111 Vuokraaja	
112 Omistusta koskevat tiedot vuodelta	
113 Karttalehti <i>2/2104 Kukka</i>	117 Koordinaattien virhepyyrän säde
114 X <i>6802 290</i>	115 Y <i>2438 94</i>
116 Koordinaattien selitys	1 ± 30 m (kartalla ± 1.5 mm) 2 ± 150 m (kartalla ± 7.5 mm) ③ yli 150 m
118 Sijainti sanallisesti <i>Niityllä</i>	

2 Maasto

201 Korkeus mpy <i>n. 62-64</i> m	202 Rantapintavyöhykkeet n 500 BC n 1250 BC
203 Maaperä 0 ei tietoja 1 kallio 2 moreeni, jäätikkömuodostuma tms.	Korkeus mpy <i>18.68</i> <i>25.79</i> Etäisyys m
③ muu maalaji	204 Maaperän ja pinnanmuodostuksen kuvaus (kivisyys, kaltevuus, ilmaansuunnat jne)

205 Kasvillisuus

Saniaisin, katkaja, mustikka, koiranputki, mäkitervakko, hienä, hienenvirne

206 Rakennukset, tiet ym

207 Karttaluonnos

As. 912-06-0102-1




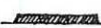
3 Kuvaus

301 Muoto (koodi)

- 0 ei tietoja 3 suorakulmainen
- 1 epämääräinen 4 epäsymm. monikulmio
- ② pyöreä/soikea 5 kolmio

302 Muoto sanallisesti

303 Leikkaus (koodi)

- 0 ei tietoja 5 tasalakinen 
- 1 epämääräinen 6 reunakehällinen 
- ② kupera  7 muu, mikä.....
- 3 tasainen 

304 Leikkaus sanallisesti

305 Maansekaisuus

- 0 ei tietoja
- ① on
- 2 ei ole

306 Mitat (max)

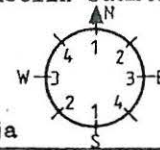
Pituus 10.0 m
Leveys 8.0 m
Korkeus . m
 ei tietoja

307 Mitat vanhoissa dokumenteissa

3

308 Pituusakselin suunta

.....



0 ei tietoja

309 Havaitut rakenteet (koodit)

- ... kehärakenteiden lukum. silmäkivi
- ... paasiarkkujen lukum. ympäryslieri
- palaneita luunsiruja muita, mitä
- kylmämuuraus

310 Havaitut rakenteet, rakennusaines ym. sanallisesti

311 Kunto (koodi)

- ① ei tietoja
- 1 täysin ehjä
- 2 purkamis- t. kaivamisjälkiä
- 3 tuhoutunut

312 Kunto ja säilymisedellytykset sanallisesti

313 Lisätietoja

- ① ei tietoja 2 ks.....
- 1 epävarma hautaraunio 3

4 Tutkimukset

401 Löytöhistoria (koodi)

- 0 ei tietoja
- ① arkeologin löytämä
- 2 muun henkilön löytämä
- 3 kaivauksen yhteydessä
- 4 muu löytymistapa

402 Löytöhistoria (vuosiluvut yms) sanallisesti

403 Opas

404 Inventoinnit	nimi	(kenttätyö)vuosi	viite
.....	A. Erq- Esko	1949
.....	A. Viikula	1982

405 Tarkastukset

.....	C. F. Meinander ja H. Salmo	1946
.....	kartoitus

406 Kaivaukset

407 Kaivauksen tyyppi 0 ei tietoja 1 pelastuskaivaus 2 muu kaivaus	408 Kaivaus: selostus
409 Muut kenttätyöt	
410 Muut arkistoviitteet; kirjallisuusviitteet	
411 Artefaktit <input checked="" type="checkbox"/> ei tietoja <input type="checkbox"/> metalliartefakteja <input type="checkbox"/> keramiikkaa <input type="checkbox"/> kivi/kvartsi/pii ym <input type="checkbox"/> muita, mitä.....	412 Ajoitus 0 P 1 1 2 3 2 4 5 6 ① R 1 2 1 2 3 4
413 Seutukaavan (vuosi) viitenumero	
414 Löytönumerot 1..... 2..... 3.....	
415 Lähistön hajalöydöt	
416 Valokuvat	
417 Perimätieto	
418 Huomautuksia ja lisätietoja	
419 Tietoihin tehdyt muutokset	
420 Tiedot peräisin <input type="checkbox"/> TYA:n topog. arkistosta, pvm / 19 86 allekirj: <input type="checkbox"/> kentältä pvm / 19 86 allekirj: <input type="checkbox"/> muualta, mistä..... pvm / 19 allekirj:	

HAUTARAUNION REKISTERÖINTILOMAKE 1 Turun yliopisto/arkeologia	
<input type="checkbox"/> ATK-päivitys suoritettu.....	001 Tunnus
<input type="checkbox"/> poistettu.....	9,1,2-0,6-0,5,0,2,5
Tätä lomaketta varten on erillinen täyttöohje k k k d v p p a a m	

1 Sijainti

101 Kunta <i>Vammala</i>	102 Kuntakoodi <i>912</i>
103 Vanha kunta <i>Tyrvägå</i>	104 Vanha kuntakoodi <i>861</i>
105 Kylä <i>Tyrvägåntylä</i>	106 Kuntaliitos vuodelta
107 Kylänosa	108 Tila/tontti
109 Paikannimi	<i>5:65</i>
110 Omistaja(t) <i>Riitta Toivo</i>	
111 Vuokraaja	
112 Omistusta koskevat tiedot vuodelta	
113 Karttalehti <i>1212104 kkkk</i>	117 Koordinaattien virhepyyrän säde
114 X <i>6802 90</i>	115 Y <i>2438 94</i>
116 Koordinaattien selitys	
117 Koordinaattien virhepyyrän säde 1 ± 30 m (kartalla ± 1.5 mm) ● 2 ± 150 m (kartalla ± 7.5 mm) ● ③ yli 150 m ●	
118 Sijainti sanallisesti <i>Niityllä</i>	

2 Maasto

201 Korkeus mpy <i>n. 62-64</i> m	202 Rantapintavyöhykkeet n 500 BC n 1250 BC
203 Maaperä 0 ei tietoja 1 kallio 2 moreeni, jäätikkömuodostuma tms. ③ muu maalaji	Korkeus mpy <i>18.68</i> <i>25.79</i> Etäisyys m
	204 Maaperän ja pinnanmuodostuksen kuvaus (kivisyys, kaltevuus, ilmansuunnat jne)

205 Kasvillisuus

koiranputki, kataja, keltaleinikki, hienenviina,
heinä, koivu

206 Rakennukset, tiet ym

207 Karttaluonnos

RS 972-06-0102-1

3 Kuvaus

301 Muoto (koodi)

0 ei tietoja 3 suorakulmainen
1 epämääräinen 4 epäsymm. monikulmio
② pyöreä/soikea 5 kolmio

302 Muoto sanallisesti

pitkänomainen

303 Leikkaus (koodi) 4 kraaterimainen

0 ei tietoja 5 tasalakinen
1 epämääräinen 6 reunakehällinen
② kupera 7 muu, mikä.....
3 tasainen

304 Leikkaus sanallisesti

305 Maansekaisuus

0 ei tietoja
① on
2 ei ole

306 Mitat (max)

Pituus 12.0 m
Leveys 4.5 m
Korkeus . m
 ei tietoja

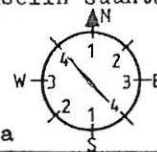
307 Mitat vanhoissa dokumenteissa

2

3

308 Pituusakselin suunta

4...-4...



0 ei tietoja

309 Havaitut rakenteet (koodit)

... kehärakenteiden lukum. silmäkivi
... paasiarkkujen lukum. ympäryslieri
 palaneita luunsiruja muita, mitä
 kylmämuuraus

310 Havaitut rakenteet, rakennusaines ym. sanallisesti

311 Kunto (koodi)

① ei tietoja
1 täysin ehjä
2 purkamis- t. kaivamisjälkiä
3 tuhoutunut

312 Kunto ja säilymisedellytykset sanallisesti

313 Lisätietoja

① ei tietoja 2 ks.....
1 epävarma hautaraunio 3

4 Tutkimukset

401 Löytöhistoria (koodi)

0 ei tietoja
① arkeologin löytämä
2 muun henkilön löytämä
3 kaivauksen yhteydessä
4 muu löytymistapa

402 Löytöhistoria (vuosiluvut yms) sanallisesti

403 Opas

Inventoinnit	nimi	(kenttätyö)vuosi	viite
.....	A. Erg - Esko	1949
.....	A. Viikari	1982

405 Tarkastukset

.....	Kartoitus C.F. Meinander ja H. Salmo	1949
-------	--------------------------------------	------	-------

406 Kaivaukset

407 Kaivauksen tyyppi 0 ei tietoja 1 pelastuskaivaus 2 muu kaivaus	408 Kaivaus: selostus
409 Muut kenttätyöt	
410 Muut arkistoviitteet; kirjallisuusviitteet	
411 Artefaktit <input type="checkbox"/> ei tietoja <input type="checkbox"/> metalliartefakteja <input type="checkbox"/> keramiikkaa <input type="checkbox"/> kivi/kvartsi/pii ym <input type="checkbox"/> muita, mitä.....	412 Ajoitus 0 P 1 1 2 3 2 4 5 6 ① R 1 2 1 2 3 4
413 Seutukaavan (vuosi) viitenumero	
414 Löytönumerot 1..... 2..... 3.....	
415 Lähistön hajalöydöt	
416 Valokuvat	
417 Perimätieto	
418 Huomautuksia ja lisätietoja	
419 Tietoihin tehdyt muutokset	
420 Tiedot peräisin <input type="checkbox"/> TYA:n topog. arkistosta, pvm / 19 ⁸⁶ allekirj: <input type="checkbox"/> kentältä pvm / 19 ⁸⁶ allekirj: <input type="checkbox"/> muualta, mistä..... pvm / 19 allekirj:	

HAUTARAUNION REKISTERÖINTILOMAKE 1 Turun yliopisto/ärkeologia	
<input type="checkbox"/> ATK-päivitys suoritettu.....	001 Tunnus
<input type="checkbox"/> poistettu.....	9,1,2,-0,6,-0,6,0,2,-6
Tätä lomaketta varten on erillinen täyttöohje	
kkk d v p p a a m	

1 Sijainti

101 Kunta <i>Vammala</i>	102 Kuntakoodi <i>912</i>
103 Vanha kunta <i>Tyrväg</i>	104 Vanha kuntakoodi <i>861</i>
105 Kylä <i>Tyrväänkylä</i>	106 Kuntaliitos vuodelta
107 Kylänosa	108 Tila/tontti
109 Paikannimi	<i>5:65</i>
110 Omistaja(t) <i>Riitta Trivo</i>	
111 Vuokraaja	
112 Omistusta koskevat tiedot vuodelta	
113 Karttalehti <i>212104 kikk</i>	117 Koordinaattien virhepyyrän säde
114 X <i>6802 90</i>	115 Y <i>2438 94</i>
116 Koordinaattien selitys	1 ± 30 m (kartalla ± 1.5 mm) 2 ± 150 m (kartalla ± 7.5 mm) ③ yli 150 m
118 Sijainti sanallisesti <i>Niityllä</i>	

2 Maasto

201 Korkeus mpy <i>n. 62-64</i> m	202 Rantapintavyöhykkeet n 500 BC n 1250 BC
203 Maaperä 0 ei tietoja 1 kallio 2 moreeni, jäätikkömuodostuma tms. ③ muu maalaji	Korkeus mpy <i>18.68</i> <i>25.79</i> Etäisyys m
	204 Maaperän ja pinnanmuodostuksen kuvaus (kivisyys, kaltevuus, ilmansuunnat jne)


205 Kasvillisuus

katuja, vadelma, niittykeinikki, niirenviirni, koiranputki, heinä

206 Rakennukset, tiet ym

207 Karttaluonnos

ks 912-06-0102-1



3 Kuvaus

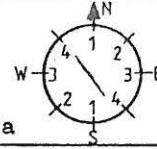
301 Muoto (koodi) 0 ei tietoja 3 suorakulmainen 1 epämääräinen 4 epäsymm. monikulmio ② pyöreä/soikea 5 kolmio	302 Muoto sanallisesti <i>pitkänomainen</i>
303 Leikkaus (koodi) 4 kraaterimainen 0 ei tietoja 5 tasalakenen 1 epämääräinen 6 reunakehällinen ② kupera 3 tasainen	304 Leikkaus sanallisesti
305 Maansekaisuus 0 ei tietoja ① on 2 ei ole	306 Mitat (max) Pituus <i>12.0</i> m Leveys <i>10.0</i> m Korkeus . m <input type="checkbox"/> ei tietoja
	307 Mitat vanhoissa dokumenteissa

2

3

308 Pituusakselin suunta

4 - 11



0 ei tietoja

309 Havaitut rakenteet (koodit)

- ... kehärakenteiden lukum. silmäkivi
- ... paasiarkkujen lukum. ympärösiieri
- palaneita luunsiruja muita, mitä
- kylmämuuraus

310 Havaitut rakenteet, rakennusaines ym. sanallisesti

311 Kunto (koodi)

- ① ei tietoja
- 1 täysin ehjä
- 2 purkamis- t. kaivamisjälkiä
- 3 tuhoutunut

312 Kunto ja säilymisedellytykset sanallisesti

313 Lisätietoja

- 0 ei tietoja 2 ks.....
- ① epävarma hautaraunio 3

4 Tutkimukset

401 Löytöhistoria (koodi) ① ei tietoja 1 arkeologin löytämä 2 muun henkilön löytämä 3 kaivauksen yhteydessä 4 muu löytymistapa	402 Löytöhistoria (vuosiluvut) sanallisesti
403 Opas	
404 Inventoinnit <i>A. Erä - Esko</i> <i>A. Vakkula</i>	nimi (kenttätyö)vuosi viite <i>1949</i> <i>1982</i>
405 Tarkastukset <i>Kartoitus C.F. Meinander</i> <i>ja H. Salmo</i>	<i>1946</i>
406 Kaivaukset	

407 Kaivauksen tyyppi 0 ei tietoja 1 pelastuskaivaus 2 muu kaivaus	408 Kaivaus: selostus
409 Muut kenttätyöt	
410 Muut arkistoviitteet; kirjallisuusviitteet	
411 Artefaktit <input checked="" type="checkbox"/> ei tietoja <input type="checkbox"/> metalliartefakteja <input type="checkbox"/> keramiikkaa <input type="checkbox"/> kivi/kvartsi/pii ym <input type="checkbox"/> muita, mitä.....	412 Ajoitus 0 P 1 1 2 3 2 4 5 6 ① R 1 2 1 2 3 4
413 Seutukaavan (vuosi) viitenumero	
414 Löytönumerot 1..... 2..... 3.....	
415 Lähistön hajalöydöt	
416 Valokuvat	
417 Perimätieto	
418 Huomautuksia ja lisätietoja	
419 Tietoihin tehdyt muutokset	
420 Tiedot peräisin <input checked="" type="checkbox"/> FYA:n topog. arkistosta, pvm / 19 86 allekirj: <input checked="" type="checkbox"/> kentältä pvm / 19 86 allekirj: <input type="checkbox"/> muualta, mistä..... pvm / 19 allekirj:	

HAUTARAUNION REKISTERÖINTILOMAKE 1 Turun yliopisto/arkeologia	
<input type="checkbox"/> ATK-päivitys suoritettu.....	001 Tunnus
<input type="checkbox"/> poistettu.....	912-06-07.02-7
Tätä lomaketta varten on erillinen täyttöohje k k k d v p p a a m	

1 Sijainti

101 Kunta <i>Vammala</i>	102 Kuntakoodi <i>912</i>
103 Vanha kunta <i>Tyrvää</i>	104 Vanha kuntakoodi <i>861</i>
105 Kylä <i>Tyrväänkylä</i>	106 Kuntaliitos vuodelta
107 Kylänosa	108 Tila/tontti <i>5:65</i>
109 Paikannimi	
110 Omistaja(t) <i>Riitta Toivo</i>	
111 Vuokraaja	
112 Omistusta koskevat tiedot vuodelta	
113 Karttalehti <i>212104 kikka</i>	117 Koordinaattien virheympyrän säde
114 X <i>680290</i>	115 Y <i>243894</i>
116 Koordinaattien selitys	1 ± 30 m (kartalla ± 1.5 mm) ● 2 ± 150 m (kartalla ± 7.5 mm) ③ yli 150 m
118 Sijainti sanallisesti	

2 Maasto

201 Korkeus mpy <i>n. 62-64</i> m	202 Rantapintavyöhykkeet n 500 BC n 1250 BC
203 Maaperä 0 ei tietoja 1 kallio 2 moreeni, jäätikkömuodostuma tms. ③ muu maalaji	Korkeus mpy <i>18.68</i> <i>25.79</i> Etäisyys m
	204 Maaperän ja pinnanmuodostuksen kuvaus (kivisyys, kaltevuus, ilmaisuunnat jne)

205 Kasvillisuus

sahainen, koiran putki, luirenurha, puna-
apila, hiihtäjäterikki

206 Rakennukset, tiet ym

207 Karttaluonnos

ks. 972-06-0102-1

3 Kuvaus

301 Muoto (koodi)

0 ei tietoja 3 suorakulmainen
1 epämääräinen 4 epäsymm. monikulmio
② pyöreä/soikea 5 kolmio

302 Muoto sanallisesti

303 Leikkaus (koodi) 4 kraaterimainen

0 ei tietoja 5 tasalakinen
1 epämääräinen 6 reunakehällinen
② kupera 7 muu, mikä.....
3 tasainen

304 Leikkaus sanallisesti

305 Maansekaisuus

0 ei tietoja
① on
2 ei ole

306 Mitat (max)

Pituus . m
Leveys . m
Korkeus . m
 ei tietoja

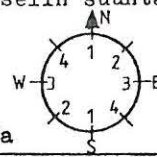
307 Mitat vanhoissa dokumen-
teissa

2

3

308 Pituusakselin suunta

.....-.....



0 ei tietoja

309 Havaitut rakenteet (koodit)

... kehärakenteiden lukum. silmäkivi
... paasiarkkujen lukum. ympärystieri
 palaneita luunsiruja muita, mitä
 kylmämuuraus

310 Havaitut rakenteet, rakennusaines ym. sanallisesti

311 Kunto (koodi)

① ei tietoja
1 täysin ehjä
2 purkamis- t.
kaivamisjälkiä
3 tuhoutunut

312 Kunto ja säilymisedellytykset sanallisesti

313 Lisätietoja

0 ei tietoja 2 ks.....
① epävarma hautaraunio 3

4 Tutkimukset

401 Löytöhistoria (koodi)

① ei tietoja
1 arkeologin löytämä
2 muun henkilön löytämä
3 kaivauksen yhteydessä
4 muu löytömistapa

402 Löytöhistoria (vuosiluvut yms)
sanallisesti

403 Opas

404 Inventoinnit	nimi	kenttätyövuosi	viite
A. Erk-Esko		1979	
A. Viikkula		1988	

405 Tarkastukset

Karttaus C.F. Meinander			
A. Salmo		1986	

406 Kaivaukset

407 Kaivauksen tyyppi 0 ei tietoja 1 pelastuskaivaus 2 muu kaivaus	408 Kaivaus: selostus
409 Muut kenttätyöt	
410 Muut arkistoviitteet; kirjallisuusviitteet	
411 Artefaktit <input checked="" type="checkbox"/> ei tietoja <input type="checkbox"/> metalliartefakteja <input type="checkbox"/> keramiikkaa <input type="checkbox"/> kivi/kvartsi/pii ym <input type="checkbox"/> muita, mitä.....	412 Ajoitus 0 P 1 1 2 3 2 4 5 6 ① R 1 2 1 2 3 4
413 Seutukaavan (vuosi) viitenumero	
414 Löytönumerot 1..... 2..... 3.....	
415 Lähistön hajalöydöt	
416 Valokuvat	
417 Perimätieto	
418 Huomautuksia ja lisätietoja	
419 Tietoihin tehdyt muutokset	
420 Tiedot peräisin <input checked="" type="checkbox"/> TYA:n topog. arkistosta, pvm / 1986 allekirj: <input checked="" type="checkbox"/> kentältä pvm / 1986 allekirj: <input type="checkbox"/> muualta, mistä..... pvm / 19 allekirj:	

HAUTAJAUNION REKISTERÖINTILOMAKE 1 Turun yliopisto/arkeologia	
<input type="checkbox"/> ATK-päivitys suoritettu.....	001 Tunnus
<input type="checkbox"/> poistettu.....	918-06-0802-8
Tätä lomaketta varten on erillinen täyttöohje k k k d v p p a a m	

1 Sijainti

101 Kunta <i>Vammala</i>	102 Kuntakoodi <i>912</i>
103 Vanha kunta <i>Tyrvää</i>	104 Vanha kuntakoodi <i>861</i>
105 Kylä <i>Tyrväänkylä</i>	106 Kuntaliitos vuodelta
107 Kylänosa	108 Tila/tonntti <i>5:65</i>
109 Paikannimi	
110 Omistaja(t) <i>Riitta Toivo</i>	
111 Vuokraaja	
112 Omistusta koskevat tiedot vuodelta	
113 Karttalehti <i>212104 Lihka</i>	117 Koordinaattien virheympyrän säde
114 X <i>680290</i>	115 Y <i>243894</i>
	1 ± 30 m (kartalla ± 1.5 mm)
	2 ± 150 m (kartalla ± 7.5 mm)
116 Koordinaattien selitys	③ yli 150 m
118 Sijainti sanallisesti	

2 Maasto

201 Korkeus mpy <i>n. 62-64</i> , m	202 Rantapintavyöhykkeet n 500 BC n 1250 BC
203 Maaperä 0 ei tietoja 1 kallio 2 moreeni, jäätikkömuodostuma tms. ③ muu maalaji	Korkeus mpy <i>18.68</i> <i>25.79</i> Etäisyys m
	204 Maaperän ja pinnanmuodostuksen kuvaus (kivisyys, kaltevuus, ilmansuunnat jne)

205 Kasvillisuus

*lataja, samainen, hirtyleinikki
koitankutki*

206 Rakennukset, tiet ym

207 Karttaluonnos

ks. 912-06-0102-1





3 Kuvaus

301 Muoto (koodi)

- 0 ei tietoja 3 suorakulmainen
1 epämääräinen 4 epäsymm. monikulmio
② pyöreä/soikea 5 kolmio

302 Muoto sanallisesti

303 Leikkaus (koodi) 4 kraaterimainen

- 0 ei tietoja 5 tasalakinen 
1 epämääräinen 6 reunakehällinen 
② kupera  7 muu, mikä.....
3 tasainen 

304 Leikkaus sanallisesti

305 Maansekaisuus

- 0 ei tietoja
① on
2 ei ole

306 Mitat (max)

- Pituus . m
Leveys . m
Korkeus . m
 ei tietoja

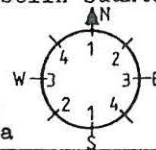
307 Mitat vanhoissa dokumenteissa

2

3

308 Pituusakselin suunta

.....



0 ei tietoja

309 Havaitut rakenteet (koodit)

- ... kehärakenteiden lukum. silmäkivi
... paasiarkkujen lukum. ympäryslieri
 palaneita luunsiruja muita, mitä
 kylmämuuraus

310 Havaitut rakenteet, rakennusaines ym. sanallisesti

311 Kunto (koodi)

- ① ei tietoja
1 täysin ehjä
2 purkamis- t.
kaivamisjälkiä
3 tuhoutunut

312 Kunto ja säilymisedellytykset sanallisesti

313 Lisätietoja

- 0 ei tietoja 2 ks.....
① epävarma hautaraunio 3

4 Tutkimukset

401 Löytöhistoria (koodi)

- ① ei tietoja
1 arkeologin löytämä
2 muun henkilöm löytämä
3 kaivauksen yhteydessä
4 muu löytymistapa

402 Löytöhistoria (vuosiluvut yms) sanallisesti

403 Opas

404 Inventoinnit	nimi	(kenttätyö)vuosi	viite
...	<i>A. Gro-Esko</i>	<i>1979</i>	
...	<i>A. Viikkula</i>	<i>1982</i>	

405 Tarkastukset

...	<i>Karttortus C.F. Meinander</i>		
...	<i>H. Salmo</i>	<i>1946</i>	

406 Kaivaukset

407 Kaivauksen tyyppi 0 ei tietoja 1 pelastuskaivaus 2 muu kaivaus	408 Kaivaus: selostus
409 Muut kenttätöyt	
410 Muut arkistoviitteet; kirjallisuusviitteet	
411 Artefaktit <input checked="" type="checkbox"/> ei tietoja <input type="checkbox"/> metalliartefakteja <input type="checkbox"/> keramiikkaa <input type="checkbox"/> kivi/kvartsi/pii ym <input type="checkbox"/> muita, mitä.....	412 Ajoitus 0 P 1 1 2 3 2 4 5 6 ① R 1 2 1 2 3 4
413 Seutukaavan (vuosi) viitenumero	
414 Löytönumerot 1..... 2..... 3.....	
415 Lähistön hajalöydöt	
416 Valokuvat	
417 Perimätieto	
418 Huomautuksia ja lisätietoja	
419 Tietoihin tehdyt muutokset	
420 Tiedot peräisin <input checked="" type="checkbox"/> TYA:n topog. arkistosta, pvm / 1986allekirj: <input checked="" type="checkbox"/> kentältä pvm / 1986allekirj: <input type="checkbox"/> muualta, mistä..... pvm / 19 allekirj:	

HAUTARAUNION REKISTERÖINTILOMAKE 1 Turun yliopisto/arkeologia	
<input type="checkbox"/> ATK-päivitys suoritettu.....	001 Tunnus
<input type="checkbox"/> poistettu.....	912-06-09029
Tätä lomaketta varten on erillinen täyttöohje k k k d v p p a a m	

1 Sijainti

101 Kunta Vammala	102 Kuntakoodi 912
103 Vanha kunta Tyrvää	104 Vanha kuntakoodi 861
105 Kylä Tyrväänkylä	106 Kuntaliitos vuodelta
107 Kylänosa	108 Tila/tontti 5:65
109 Paikannimi	
110 Omistaja(t) Riitta Trivo	
111 Vuokraaja	
112 Omistusta koskevat tiedot vuodelta	
113 Karttalehti 212104 dekkala	117 Koordinaattien virheympyrän säde
114 X 680290	115 Y 243894
	1 ± 30 m (kartalla ± 1.5 mm)
	2 ± 150 m (kartalla ± 7.5 mm)
116 Koordinaattien selitys	③ yli 150 m
118 Sijainti sanallisesti	

2 Maasto

201 Korkeus mpy h. 62-64 m	202 Rantapintavyöhykkeet n 500 BC n 1250 BC
203 Maaperä 0 ei tietoja 1 kallio 2 moreeni, jäätikkömuodostuma tms.	Korkeus mpy 18.68 25.79 Etäisyys m
③ muu maalaji	204 Maaperän ja pinnanmuodostuksen kuvaus (kivisyys, kaltevuus, ilmansuunnat jne)

205 Kasvillisuus

Katja, hurevriaha, heinä

206 Rakennukset, tiet ym

207 Karttaluonnos

ks. 912-060102-1

3 Kuvaus

301 Muoto (koodi)

- 0 ei tietoja 3 suorakulmainen
1 epämääräinen 4 epäsymm. monikulmio
② pyöreä/soikea 5 kolmio

302 Muoto sanallisesti

pitkänomainen

303 Leikkaus (koodi) 4 kraaterimainen

- 0 ei tietoja 5 tasalakinen
1 epämääräinen 6 reunakehällinen
② kupera 7 muu, mikä.....
3 tasainen

304 Leikkaus sanallisesti

305 Maansekaisuus

- 0 ei tietoja
① on
2 ei ole

306 Mitat (max)

Pituus 8.0 m
Leveys 4.5 m
Korkeus . m
 ei tietoja

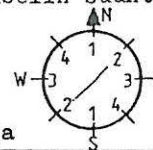
307 Mitat vanhoissa dokumenteissa

2

3

308 Pituusakselin suunta

2...2.



0 ei tietoja

309 Havaitut rakenteet (koodit)

- ... kehärakenteiden lukum. silmäkivi
... paasiarkkujen lukum. ympäryslieri
 palaneita luunsiruja muita, mitä
 kylmämuuraus

310 Havaitut rakenteet, rakennusaines ym. sanallisesti

311 Kunto (koodi)

- ① ei tietoja
1 täysin ehjä
2 purkamis- t. kaivamisjälkiä
3 tuhoutunut

312 Kunto ja säilymisedellytykset sanallisesti

313 Lisätietoja

- 0 ei tietoja 2 ks.....
① epävarma hautaraunio 3

4 Tutkimukset

401 Löytöhistoria (koodi)

- ① ei tietoja
1 arkeologin löytämä
2 muun henkilön löytämä
3 kaivauksen yhteydessä
4 muu löytymistapa

402 Löytöhistoria (vuosiluvut yms) sanallisesti

403 Opas

Inventoinnit	nimi	(kenttätyö)vuosi	viite
...	<i>A. Erd-Eskola</i>	<i>1979</i>
...	<i>A. Viikkula</i>	<i>1982</i>

405 Tarkastukset

...	<i>Karttaus C.F. Meinander</i>	<i>1946</i>
...	<i>M. H. Salmo</i>

406 Kaivaukset

407 Kaivauksen tyyppi 0 ei tietoja 1 pelastuskaivaus 2 muu kaivaus	408 Kaivaus: selostus
409 Muut kenttätyöt	
410 Muut arkistoviitteet; kirjallisuusviitteet	
411 Artefaktit <input checked="" type="checkbox"/> ei tietoja <input type="checkbox"/> metalliartefakteja <input type="checkbox"/> keramiikkaa <input type="checkbox"/> kivi/kvartsi/pii ym <input type="checkbox"/> muita, mitä.....	412 Ajoitus 0 P 1 1 2 3 2 4 5 6 ① R 1 2 1 2 3 4
413 Seutukaavan (vuosi) viitenumero	
414 Löytönumerot 1..... 2..... 3.....	
415 Lähistön hajalöydöt	
416 Valokuvat	
417 Perimätieto	
418 Huomautuksia ja lisätietoja	
419 Tietoihin tehdyt muutokset	
420 Tiedot peräisin <input checked="" type="checkbox"/> TYA:n topog. arkistosta, pvm / 1986 allekirj: <input type="checkbox"/> kentältä pvm / 1986 allekirj: <input type="checkbox"/> muualta, mistä..... pvm / 19 allekirj:	

HAUTARAUNION REKISTERÖINTILOMAKE 1 Turun yliopisto/arkeologia	
<input type="checkbox"/> ATK-päivitys suoritettu.....	001 Tunnus
<input type="checkbox"/> poistettu.....	912-06-1002-1
Tätä lomaketta varten on erillinen täyttöohje k k k d v p p a a m	

1 Sijainti

101 Kunta <i>Vammala</i>	102 Kuntakoodi <i>912</i>
103 Vanha kunta <i>Tyrvääni</i>	104 Vanha kuntakoodi <i>861</i>
105 Kylä <i>Tyrväänpöytä</i>	106 Kuntaliitos vuodelta
107 Kylänosa	108 Tila/tontti <i>5:65</i>
109 Paikannimi	
110 Omistaja(t) <i>Riitta Toivo</i>	
111 Vuokraaja	
112 Omistusta koskevat tiedot vuodelta	
113 Karttalehti <i>212104 kikka</i>	117 Koordinaattien virheympyrän säde
114 X <i>680290</i>	115 Y <i>243894</i>
116 Koordinaattien selitys	1 ± 30 m (kartalla ± 1.5 mm) 2 ± 150 m (kartalla ± 7.5 mm) ③ yli 150 m
118 Sijainti sanallisesti	

2 Maasto

201 Korkeus mpy <i>h. 62-64</i> m	202 Rantapintavyöhykkeet n 500 BC n 1250 BC
203 Maaperä 0 ei tietoja 1 kallio 2 moreeni, jäätikkömuodostuma tms. ③ muu maalaji	Korkeus mpy <i>18.68</i> <i>25.79</i> Etäisyys m
	204 Maaperän ja pinnanmuodostuksen kuvaus (kivisyys, kaltevuus, ilmaansuunnat jne)

205 Kasvillisuus

Mäkiterrakko, Kataja, heinä, koivonpuitki
Pihlaja, harena vrtta

206 Rakennukset, tiet ym

207 Karttaluonnos

ks. 912-06-0102-1





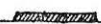
3 Kuvaus

301 Muoto (koodi)

0 ei tietoja 3 suorakulmainen
① epämääräinen 4 epäsymm. monikulmio
2 pyöreä/soikea 5 kolmio

302 Muoto sanallisesti

303 Leikkaus (koodi)

0 ei tietoja 4 kraaterimainen 
1 epämääräinen 5 tasalakinen 
② kupera  6 reunakehällinen 
3 tasainen  7 muu, mikä.....

304 Leikkaus sanallisesti

305 Maansekaisuus

0 ei tietoja
① on
2 ei ole

306 Mitat (max)

Pituus . m
Leveys . m
Korkeus . m
 ei tietoja

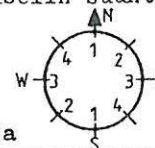
307 Mitat vanhoissa dokumenteissa

2

3

308 Pituusakselin suunta

.....-.....



0 ei tietoja

309 Havaitut rakenteet (koodit)

... kehärakenteiden lukum. silmäkivi
... paasiarkkujen lukum. ympäryslieri
 palaneita luunsiruja muita, mitä
 kylmämuuraus

310 Havaitut rakenteet, rakennusaines ym. sanallisesti

311 Kunto (koodi)

① ei tietoja
1 täysin ehjä
2 purkamis- t.
kaivamisjälkiä
3 tuhoutunut

312 Kunto ja säilymisedellytykset sanallisesti

313 Lisätietoja

0 ei tietoja 2 ks.....
① epävarma hautaraunio 3

4 Tutkimukset

401 Löytöhistoria (koodi)

① ei tietoja
1 arkeologin löytämä
2 muun henkilön löytämä
3 kaivauksen yhteydessä
4 muu löytymistapa

402 Löytöhistoria (vuosiluvut yms) sanallisesti

403 Opas

404 Inventoinnit	nimi	(kenttätyö)vuosi	viite
...	A. Erö-Esko	1989	
...	A. Viikela	1982	

405 Tarkastukset

...	Kartoitus C.F. Meinander		
...	Ju. H. Salmo	1946	

406 Kaivaukset

407 Kaivauksen tyyppi		408 Kaivaus: selostus	
0 ei tietoja			
1 pelastuskaivaus			
2 muu kaivaus			
409 Muut kenttättyöt			
410 Muut arkistoviitteet; kirjallisuusviitteet			
411 Artefaktit		412 Ajoitus	
<input checked="" type="checkbox"/> ei tietoja		0	
<input type="checkbox"/> metalliartefakteja		P 1 1 2 3	
<input type="checkbox"/> keramiikkaa		2 4 5 6	
<input type="checkbox"/> kivi/kvartsi/pii ym		(0)	
<input type="checkbox"/> muita, mitä.....		R 1	
.....		2 1 2 3 4	
413 Seutukaavan (vuosi)			
viitenumero			
414 Löytönumerot			
1.....			
2.....			
3.....			
.....			
415 Lähistön hajalöydöt			
416 Valokuvat			
417 Perimätieto			
418 Huomautuksia ja lisätietoja			
419 Tietoihin tehdyt muutokset			
420 Tiedot peräisin			
<input checked="" type="checkbox"/> TYA:n topog. arkistosta, pvm / 1986 allekirj:			
<input checked="" type="checkbox"/> kentältä pvm / 1986 allekirj:			
<input type="checkbox"/> muualta, mistä..... pvm / 19 allekirj:			

HAUTARAUNION REKISTERÖINTILOMAKE 1		Turun yliopisto/arkeologia	
<input type="checkbox"/> ATK-päivitys suoritettu.....	001 Tunnus		
<input type="checkbox"/> poistettu.....	9.12.06-11.02.21		
Tätä lomaketta varten on erillinen täyttöohje		k k k d v p p a a m	

1 Sijainti

101 Kunta <i>Vammala</i>		102 Kuntakoodi <i>912</i>	
103 Vanha kunta <i>Tyrvää</i>		104 Vanha kuntakoodi <i>861</i>	
105 Kylä <i>Tyrväänkylä</i>		106 Kuntaliitos vuodelta	
107 Kylänosa		108 Tila/tontti	
109 Paikannimi		<i>5:65</i>	
110 Omistaja(t) <i>Riitta Toivo</i>			
111 Vuokraaja			
112 Omistusta koskevat tiedot vuodelta			
113 Karttalehti <i>212104 Lukka</i>		117 Koordinaattien virheympyrän säde	
114 X <i>680290</i>		115 Y <i>243894</i>	
		1 ± 30 m (kartalla ± 1.5 mm)	
		2 ± 150 m (kartalla ± 7.5 mm)	
116 Koordinaattien selitys		<i>3</i> yli 150 m	
118 Sijainti sanallisesti			

2 Maasto

201 Korkeus mpy <i>h. 62-64</i> m		202 Rantapintavyöhykkeet	
203 Maaperä		n 500 BC n 1250 BC	
0 ei tietoja		Korkeus mpy <i>18.68</i> <i>25.79</i>	
1 kallio		Etäisyys m	
2 moreeni, jäätikkömuodostuma tms.		204 Maaperän ja pinnanmuodostuksen kuvaus (kivisyys, kaltevuus, ilmansuunnat jne)	
<i>3</i> muu maalaji			

205 Kasvillisuus *Koironputki, heinä, hurenkivina*

206 Rakennukset, tiet ym
*hen toisella puolella olevasta kiviurista
suoraan koilliseen*

207 Karttaluonnos

ks. 912-86-0102-1

3 Kuvaus

301 Muoto (koodi)

0 ei tietoja 3 suorakulmainen
① epämääräinen 4 epäsymm. monikulmio
2 pyöreä/soikea 5 kolmio

302 Muoto sanallisesti

303 Leikkaus (koodi) 4 kraaterimainen

0 ei tietoja 5 tasalakinen
1 epämääräinen 6 reunakehällinen
② kupera
3 tasainen

304 Leikkaus sanallisesti

305 Maansekaisuus

0 ei tietoja
① on
2 ei ole

306 Mitat (max)

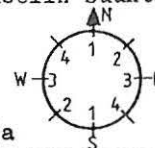
Pituus . m
Leveys . m
Korkeus . m
 ei tietoja

307 Mitat vanhoissa dokumenteissa

3

308 Pituusakselin suunta

.....



0 ei tietoja

309 Havaitut rakenteet (koodit)

... kehärakenteiden lukum. silmäkivi
... paasiarkkujen lukum. ympärystieri
 palaneita luunsiruja muita, mitä
 kylmämuuraus

310 Havaitut rakenteet, rakennusaines ym. sanallisesti

311 Kunto (koodi)

① ei tietoja
1 täysin ehjä
2 purkamis- t.
kaivamisjälkiä
3 tuhoutunut

312 Kunto ja säilymisedellytykset sanallisesti

313 Lisätietoja

0 ei tietoja 2 ks.....
① epävarma hautaraunio 3

4 Tutkimukset

401 Löytöhistoria (koodi)

① ei tietoja
1 arkeologin löytämä
2 muun henkilöm löytämä
3 kaivauksen yhteydessä
4 muu löytymistapa

402 Löytöhistoria (vuosiluvut yms) sanallisesti

403 Opas

404 Inventoinnit	nimi	(kenttätyö)vuosi	viite
.....	<i>A. Erd-Esko</i>	<i>1949</i>
.....	<i>A. Viikkula</i>	<i>1982</i>

405 Tarkastukset

.....	<i>Karttoitus C.F. Meinander</i>
.....	<i>J. H. Salmo</i>	<i>1946</i>

406 Kaivaukset

407 Kaivauksen tyyppi		408 Kaivaus: selostus	
0 ei tietoja			
1 pelastuskaivaus			
2 muu kaivaus			
409 Muut kenttätöyt			
410 Muut arkistoviitteet; kirjallisuusviitteet			
411 Artefaktit		412 Ajoitus	
<input checked="" type="checkbox"/> ei tietoja		0	
<input type="checkbox"/> metalliartefakteja		P 1 1 2 3	
<input type="checkbox"/> keramiikkaa		2 4 5 6	
<input type="checkbox"/> kivi/kvartsi/pii ym		①	
<input type="checkbox"/> muita, mitä.....		R 1	
.....		2 1 2 3 4	
413 Seutukaavan (vuosi)			
viitenumero			
414 Löytönumerot			
1.....			
2.....			
3.....			
.....			
415 Lähistön hajalöydöt			
416 Valokuvat			
417 Perimätieto			
418 Huomautuksia ja lisätietoja			
419 Tietoihin tehdyt muutokset			
420 Tiedot peräisin			
<input checked="" type="checkbox"/> TYA:n topog. arkistosta, pvm / 1986 allekirj:			
<input checked="" type="checkbox"/> kentältä pvm / 1986 allekirj:			
<input type="checkbox"/> muualta, mistä..... pvm / 19 allekirj:			

HAUTARAUNION REKISTERÖINTILOMAKE,1		Turun yliopisto/arkeologia	
<input type="checkbox"/> ATK-päivitys suoritettu.....		001 Tunnus	
<input type="checkbox"/> poistettu.....		912-06-1202-3	
Tätä lomaketta varten on erillinen täyttöohje k k k d v p p a a m			

1 Sijainti

101 Kunta <i>Vammala</i>		102 Kuntakoodi <i>912</i>	
103 Vanha kunta <i>Tyrvää</i>		104 Vanha kuntakoodi <i>861</i>	
105 Kylä <i>Tyrväänkylä</i>		106 Kuntaliitos vuodelta	
107 Kylänosa		108 Tila/tontti	
109 Paikannimi		<i>5:65</i>	
110 Omistaja(t) <i>Riitta Trivo</i>			
111 Vuokraaja			
112 Omistusta koskevat tiedot vuodelta			
113 Karttalehti <i>212104 kikka</i>		117 Koordinaattien virheympyrän säde	
114 X <i>680290</i>		1 ± 30 m (kartalla ± 1.5 mm)	
115 Y <i>243894</i>		2 ± 150 m (kartalla ± 7.5 mm)	
116 Koordinaattien selitys		③ yli 150 m	
118 Sijainti sanallisesti			

2 Maasto

201 Korkeus mpy <i>h. 62-64</i> m		202 Rantapintavyöhykkeet	
203 Maaperä		n 500 BC n 1250 BC	
0 ei tietoja		Korkeus mpy <i>18.68</i> <i>25.79</i>	
1 kallio		Etäisyys m	
2 moreeni, jäätikkömuodostuma tms.		204 Maaperän ja pinnanmuodostuksen kuvaus (kivisyys, kaltevuus, ilmansuunnat jne)	
③ muu maalaji			

205 Kasvillisuus

mustikka, kataja, ahomataara, mäkitortkakko, hirmulaukka, kataja, slankkäsämsö, sahainen, hiven virna

206 Rakennukset, tiet ym

207 Karttaluonnos

ks. 912-06-0102-1

3 Kuvaus

301 Muoto (koodi)

- 0 ei tietoja 3 suorakulmainen
1 epämääräinen 4 epäsymm. monikulmio
2 pyöreä/soikea 5 kolmio

302 Muoto sanallisesti

303 Leikkaus (koodi) 4 kraaterimainen

- 0 ei tietoja 5 tasalakinen
1 epämääräinen 6 reunakehällinen
2 kupera 7 muu, mikä.....
3 tasainen

304 Leikkaus sanallisesti

305 Maansekaisuus

- 0 ei tietoja
1 on
2 ei ole

306 Mitat (max)

Pituus 4.0 m
Leveys 3.5 m
Korkeus . m
 ei tietoja

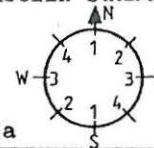
307 Mitat vanhoissa dokumenteissa

2

3

308 Pituusakselin suunta

.....



0 ei tietoja

309 Havaitut rakenteet (koodit)

- ... kehärakenteiden lukum. silmäkivi
... paasiarkkujen lukum. ympäryslieri:
 palaneita luunsiruja muita, mitä
 kylmämuuraus

310 Havaitut rakenteet, rakennusaines ym. sanallisesti

311 Kunto (koodi)

- 0 ei tietoja
1 täysin ehjä
2 purkamis- t. kaivamisjälkiä
3 tuhoutunut

312 Kunto ja säilymisedellytykset sanallisesti

313 Lisätietoja

- 0 ei tietoja 2 ks.....
1 epävarma hautaraunio 3

4 Tutkimukset

401 Löytöhistoria (koodi)

- 0 ei tietoja
1 arkeologin löytämä
2 muun henkilön löytämä
3 kaivauksen yhteydessä
4 muu löytymistapa

402 Löytöhistoria (vuosiluvut yms) sanallisesti

403 Opas

Inventoinnit	nimi	(kenttätö)vuosi	viite
...	A. Erd-Esko	1949	
...	A. Vikkola	1982	

405 Tarkastukset

...	Kartoitus G.F. Meinander		
...	ja H. Salmo	1946	

406 Kaivaukset

407 Kaivauksen tyyppi 0 ei tietoja 1 pelastuskaivaus 2 muu kaivaus	408 Kaivaus: selostus
409 Muut kenttätyöt	
410 Muut arkistoviitteet; kirjallisuusviitteet	
411 Artefaktit <input checked="" type="checkbox"/> ei tietoja <input type="checkbox"/> metalliartefakteja <input type="checkbox"/> keramiikkaa <input type="checkbox"/> kivi/kvartsi/pii ym <input type="checkbox"/> muita, mitä.....	412 Ajoitus 0 P 1 1 2 3 2 4 5 6 ① R 1 2 1 2 3 4
413 Seutukaavan (vuosi) viitenumero	
414 Löytönumerot 1..... 2..... 3.....	
415 Lähistön hajalöydöt	
416 Valokuvat	
417 Perimätieto	
418 Huomautuksia ja lisätietoja	
419 Tietoihin tehdyt muutokset	
420 Tiedot peräisin <input checked="" type="checkbox"/> TYA:n topog. arkistosta, pvm / 1986 allekirj: <input checked="" type="checkbox"/> kentältä pvm / 1986 allekirj: <input type="checkbox"/> muualta, mistä..... pvm / 19 allekirj:	

HAUTARAUNION REKISTERÖINTILOMAKE 1 Turun yliopisto/arkeologia	
<input type="checkbox"/> ATK-päivitys suoritettu.....	001 Tunnus
<input type="checkbox"/> poistettu.....	912-06-1302-4
Tätä lomaketta varten on erillinen täyttöohje	kkk d v p p a a m

1 Sijainti

101 Kunta <i>Vammala</i>	102 Kuntakoodi <i>912</i>
103 Vanha kunta <i>Tyrvää</i>	104 Vanha kuntakoodi <i>861</i>
105 Kylä <i>Tyrväänkylä</i>	106 Kuntaliitos vuodelta
107 Kylänosa	108 Tila/tontti <i>5:65</i>
109 Paikannimi	
110 Omistaja(t) <i>Riitta + Toivo</i>	
111 Vuokraaja	
112 Omistusta koskevat tiedot vuodelta	
113 Karttalehti <i>2/2104 LUKKA</i>	117 Koordinaattien virheymyrän säde
114 X <i>680290</i>	115 Y <i>243894</i>
116 Koordinaattien selitys	1 ± 30 m (kartalla ± 1.5 mm) ● 2 ± 150 m (kartalla ± 7.5 mm) ● ③ yli 150 m ●
118 Sijainti sanallisesti	

2 Maasto

201 Korkeus mpy <i>h. 62-64</i> m	202 Rantapintavyöhykkeet n 500 BG n 1250 BG
203 Maaperä 0 ei tietoja 1 kallio 2 moreeni, jäätikkömuodostuma tms. ③ muu maalaji	Korkeus mpy <i>18.68</i> <i>25.79</i> Etäisyys m
	204 Maaperän ja pinnanmuodostuksen kuvaus (kivisyys, kaltevuus, ilmansuunnat jne)

205 Kasvillisuus

Koiranpääki, Timotei, hutenurha, hättkelmä

206 Rakennukset, tiet ym

207 Karttaluonnos

ks. 912-06-0102-1

3 Kuvaus

301 Muoto (koodi)

- 0 ei tietoja 3 suorakulmainen
1 epämääräinen 4 epäsymm. monikulmio
2 pyöreä/soikea 5 kolmio

302 Muoto sanallisesti

303 Leikkaus (koodi) 4 kraaterimainen

- 0 ei tietoja 5 tasalakinen
1 epämääräinen 6 reunakehällinen
2 kupera 7 muu, mikä.....
3 tasainen

304 Leikkaus sanallisesti

305 Maansekaisuus

- 0 ei tietoja
1 on
2 ei ole

306 Mitat (max)

Pituus 4.5 m
Leveys 4.0 m
Korkeus . m

307 Mitat vanhoissa dokumenteissa

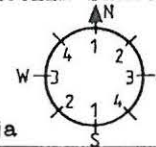
ei tietoja

2

3

308 Pituusakselin suunta

.....



0 ei tietoja

309 Havaitut rakenteet (koodit)

- ... kehärakenteiden lukum. silmäkivi
... paasiarkkujen lukum. ympäryslieri
 palaneita luunsiruja muita, mitä
 kylmämuuraus

310 Havaitut rakenteet, rakennusaines ym. sanallisesti

311 Kunto (koodi)

- 0 ei tietoja
1 täysin ehjä
2 purkamis- t. kaivamisjälkiä
3 tuhoutunut

312 Kunto ja säilymisedellytykset sanallisesti

313 Lisätietoja

- 0 ei tietoja 2 ks.....
1 epävarma hautaraunio 3

4 Tutkimukset

401 Löytöhistoria (koodi)

- 0 ei tietoja
1 arkeologin löytämä
2 muun henkilön löytämä
3 kaivauksen yhteydessä
4 muu löytymistapa

402 Löytöhistoria (vuosiluvut yms) sanallisesti

403 Opas

404 Inventoinnit	nimi	(kenttätyö)vuosi	viite
.....	<i>A. Era-Esko</i>	<i>1949</i>
.....	<i>A. Vakkala</i>	<i>1982</i>

405 Tarkastukset

.....	<i>Larjoidus G.F. Meinander</i>
.....	<i>Ju H. Salmo</i>	<i>1946</i>

406 Kaivaukset

407 Kaivauksen tyyppi 0 ei tietoja 1 pelastuskaivaus 2 muu kaivaus	408 Kaivaus: selostus
409 Muut kenttättyöt	
410 Muut arkistoviitteet; kirjallisuusviitteet	
411 Artefaktit <input checked="" type="checkbox"/> ei tietoja <input type="checkbox"/> metalliartefakteja <input type="checkbox"/> keramiikkaa <input type="checkbox"/> kivi/kvartsi/pii ym <input type="checkbox"/> muita, mitä.....	412 Ajoitus 0 P 1 1 2 3 2 4 5 6 R 1 2 1 2 3 4
413 Seutukaavan (vuosi) viitenumero 414 Löytönumerot 1..... 2..... 3.....	
415 Lähistön hajalöydöt	
416 Valokuvat	
417 Perimätieto	
418 Huomautuksia ja lisätietoja	
419 Tietoihin tehdyt muutokset	
420 Tiedot peräisin <input checked="" type="checkbox"/> TYA:n topog. arkistosta, pvm / 1986 allekirj: <input checked="" type="checkbox"/> kentältä pvm / 1986 allekirj: <input type="checkbox"/> muualta, mistä..... pvm / 19 allekirj:	

HAUTARAUNION REKISTERÖINTILOMAKE 1 Turun yliopisto/arkeologia	
<input type="checkbox"/> ATK-päivitys suoritettu.....	001 Tunnus
<input type="checkbox"/> poistettu.....	912-06-1402-5
Tätä lomaketta varten on erillinen täyttöohje k k k d v p p a a m	

1 Sijainti

101 Kunta	Rammala	102 Kuntakoodi	912
103 Vanha kunta	Tyrvää	104 Vanha kuntakoodi	861
105 Kylä	Tyrväänkylä	106 Kuntaliitos vuodelta	
107 Kylänosa		108 Tila/tontti	5:65
109 Paikannimi			
110 Omistaja(t)	Riitta Trivo		
111 Vuokraaja			
112 Omistusta koskevat tiedot vuodelta			
113 Karttalehti	212/104 Lohka	117 Koordinaattien virheympyrän säde	
114 X	680290	115 Y	243894
116 Koordinaattien selitys		1 ± 30 m (kartalla ± 1.5 mm)	
		2 ± 150 m (kartalla ± 7.5 mm)	
		3) yli 150 m	
118 Sijainti sanallisesti			

2 Maasto

201 Korkeus mpy n. 62-64 m	202 Rantapintavyöhykkeet
203 Maaperä	n 500 BC n 1250 BC
0 ei tietoja	Korkeus mpy 18.68 25.79
1 kallio	Etäisyys m
2 moreeni, jäätikkömuodostuma tms.	204 Maaperän ja pinnanmuodostuksen kuvaus (kivisyys, kaltevuus, ilmansuunnat jne)
3) muu maalaji	

205 Kasvillisuus *ohomätära, mäkiterrakko*
hiirenhirpa, katara, ketoneilikka, hilttu,
hätkelmä

206 Rakennukset, tiet ym

207 Karttaluonnos

ks. 912-10-002-1





3 Kuvaus

301 Muoto (koodi)

0 ei tietoja 3 suorakulmainen
1 epämääräinen 4 epäsymm. monikulmio
② pyöreä/soikea 5 kolmio

302 Muoto sanallisesti

303 Leikkaus (koodi)

0 ei tietoja 5 tasalakinen 
1 epämääräinen 6 reunakehällinen 
② kupera  7 muu, mikä.....
3 tasainen 

304 Leikkaus sanallisesti

305 Maansekaisuus

0 ei tietoja
① on
2 ei ole

306 Mitat (max)

Pituus 3.0 m
Leveys 2.5 m
Korkeus . m
 ei tietoja

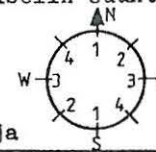
307 Mitat vanhoissa dokumenteissa

2

3

308 Pituusakselin suunta

.....-.....



0 ei tietoja

309 Havaitut rakenteet (koodit)

... kehärakenteiden lukum. silmäkivi
... paasiarkkujen lukum. ympäryslieri
 palaneita luunsiruja muita, mitä
 kylmämuuraus

310 Havaitut rakenteet, rakennusaines ym. sanallisesti

311 Kunto (koodi)

① ei tietoja
1 täysin ehjä
2 purkamis- t.
kaivamisjälkiä
3 tuhoutunut

312 Kunto ja säilymisedellytykset sanallisesti

313 Lisätietoja

① ei tietoja 2 ks.....
1 epävarma hautaraunio 3

4 Tutkimukset

401 Löytöhistoria (koodi)

0 ei tietoja
① arkeologin löytämä
2 muun henkilön löytämä
3 kaivauksen yhteydessä
4 muu löytymistapa

402 Löytöhistoria (vuosiluvut yms) sanallisesti

403 Opas

404 Inventoinnit	nimi	(kenttätyö) vuosi.	viite
.....	A. End-Esko	1949
.....	A. Vakkula	1982

405 Tarkastukset

.....	Kartoitus C.F. Meinander
.....	Ju. A. Salmo	1940

406 Kaivaukset

407 Kaivauksen tyyppi		408 Kaivaus: selostus	
0 ei tietoja			
1 pelastuskaivaus			
2 muu kaivaus			
409 Muut kenttätyöt			
410 Muut arkistoviitteet; kirjallisuusviitteet			
411 Artefaktit		412 Ajoitus	
<input checked="" type="checkbox"/> ei tietoja		0	
<input type="checkbox"/> metalliartefakteja		P 1 1 2 3	
<input type="checkbox"/> keramiikkaa		2 4 5 6	
<input type="checkbox"/> kivi/kvartsi/pii ym		①	
<input type="checkbox"/> muita, mitä.....		R 1	
.....		2 1 2 3 4	
413 Seutukaavan (vuosi)			
viitenumero			
414 Löytönumerot			
1.....			
2.....			
3.....			
.....			
415 Lähistön hajalöydöt			
416 Valokuvat			
417 Perimätieto			
418 Huomautuksia ja lisätietoja			
419 Tietoihin tehdyt muutokset			
420 Tiedot peräisin			
<input checked="" type="checkbox"/> TYA:n topog. arkistosta, pvm		/ 1986 allekirj:	
<input checked="" type="checkbox"/> kentältä pvm		/ 1986 allekirj:	
<input type="checkbox"/> muualta, mistä..... pvm		/ 19 allekirj:	

HAUTARAUNION REKISTERÖINTILOMAKE 1		Turun yliopisto/arkeologia	
<input type="checkbox"/> ATK-päivitys suoritettu.....	001 Tunnus		
<input type="checkbox"/> poistettu.....	912-06-1502-6		
Tätä lomaketta varten on erillinen täyttöohje		k k k d v p p a a m	

1 Sijainti

101 Kunta <i>Vammala</i>		102 Kuntakoodi <i>912</i>	
103 Vanha kunta <i>Tyrvää</i>		104 Vanha kuntakoodi <i>861</i>	
105 Kylä <i>Tyrväänkylä</i>		106 Kuntaliitos vuodelta	
107 Kylänosa		108 Tila/tonntti	
109 Paikannimi		<i>5:65</i>	
110 Omistaja(t) <i>Riitta Toivo</i>			
111 Vuokraaja			
112 Omistusta koskevat tiedot vuodelta			
113 Karttalehti <i>262/04 kukka</i>		117 Koordinaattien virheympyrän säde	
114 X <i>680290</i>		115 Y <i>243894</i>	
		1 ± 30 m (kartalla ± 1.5 mm)	
		2 ± 150 m (kartalla ± 7.5 mm)	
116 Koordinaattien selitys		③ yli 150 m	
118 Sijainti sanallisesti			

2 Maasto

201 Korkeus mpy <i>h. 62-64</i> m		202 Rantapintavyöhykkeet	
203 Maaperä		n 500 BC n 1250 BC	
0 ei tietoja		Korkeus mpy <i>18.68</i> <i>25.79</i>	
1 kallio		Etäisyys m	
2 moreeni, jäätikkömuodostuma tms.		204 Maaperän ja pinnanmuodostuksen kuvaus (kivisyys, kaltevuus, ilmansuunnat jne)	
③ muu maalaji		<i>150 kuoppa meressä</i>	

205 Kasvillisuus

*pihlaja, maitotorsma, siiankätsämo
ruuhketeikki, timotei, ahomatara,
heinä*

206 Rakennukset, tiet ym

207 Karttaluonnos

ks. 912-06-0102-1

3 Kuvaus

301 Muoto (koodi)

- 0 ei tietoja 3 suorakulmainen
① epämääräinen 4 epäsymm. monikulmio
2 pyöreä/soikea 5 kolmio

302 Muoto sanallisesti

303 Leikkaus (koodi) 4 kraaterimainen

- ① ei tietoja 5 tasalakinen
1 epämääräinen 6 reunakehällinen
2 kupera
3 tasainen

304 Leikkaus sanallisesti

305 Maansekaisuus

- 0 ei tietoja
① on
2 ei ole

306 Mitat (max)

- Pituus 4.0 m
Leveys 3.0 m
Korkeus . m
 ei tietoja

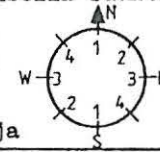
307 Mitat vanhoissa dokumenteissa

2

3

308 Pituusakselin suunta

.....-.....



0 ei tietoja

309 Havaitut rakenteet (koodit)

- ... kehärakenteiden lukum. silmäkivi
... paasiarkkujen lukum. ympärystieri
 palaneita luunsiruja muita, mitä
 kylmämuuraus

310 Havaitut rakenteet, rakennusaineet ym. sanallisesti

311 Kunto (koodi)

- ① ei tietoja
1 täysin ehjä
2 purkamis- t.
kaivamisjälkiä
3 tuhoutunut

312 Kunto ja säilymisedellytykset sanallisesti

313 Lisätietoja

- ① ei tietoja 2 ks.....
1 epävarma hautaraunio 3

4 Tutkimukset

401 Löytöhistoria (koodi)

- ① ei tietoja
1 arkeologin löytämä
2 muun henkilön löytämä
3 kaivauksen yhteydessä
4 muu löytymistapa

402 Löytöhistoria (vuosiluvut yms) sanallisesti

403 Opas

404 Inventoinnit	nimi	(kenttätyö)vuosi	viite
.....	<i>A. Ero - Esko</i>	<i>1949</i>
.....	<i>A. Viikkula</i>	<i>1982</i>

405 Tarkastukset

.....	<i>Katkoitus C.F. Meinander</i>
.....	<i>ja H. Salmo</i>	<i>1946</i>

406 Kaivaukset

407 Kaivauksen tyyppi 0 ei tietoja 1 pelastuskaivaus 2 muu kaivaus	408 Kaivaus: selostus
409 Muut kenttättyöt	
410 Muut arkistoviitteet; kirjallisuusviitteet	
411 Artefaktit <input checked="" type="checkbox"/> ei tietoja <input type="checkbox"/> metalliartefakteja <input type="checkbox"/> keramiikkaa <input type="checkbox"/> kivi/kvartsi/pii ym <input type="checkbox"/> muita, mitä.....	412 Ajoitus 0 P 1 1 2 3 2 4 5 6 ① R 1 2 1 2 3 4
413 Seutukaavan (vuosi) viitenumero	
414 Löytönumerot 1..... 2..... 3.....	
415 Lähistön hajalöydöt	
416 Valokuvat	
417 Perimätieto	
418 Huomautuksia ja lisätietoja	
419 Tietoihin tehdyt muutokset	
420 Tiedot peräisin <input checked="" type="checkbox"/> TYA:n topog. arkistosta, pvm / 1986 allekirj: <input checked="" type="checkbox"/> kentältä pvm / 1986 allekirj: <input type="checkbox"/> muualta, mistä..... pvm / 19 allekirj:	

HAUTARAUNION REKISTERÖINTILOMAKE 1 Turun yliopisto/arkeologia	
<input type="checkbox"/> ATK-päivitys suoritettu.....	001 Tunnus
<input type="checkbox"/> poistettu.....	912-06-16027
Tätä lomaketta varten on erillinen täyttöohje k k k d v p p a a m	

1 Sijainti

101 Kunta <i>Vammala</i>	102 Kuntakoodi <i>912</i>
103 Vanha kunta <i>Tyrvää</i>	104 Vanha kuntakoodi <i>861</i>
105 Kylä <i>Tyrväänkylä</i>	106 Kuntaliitos vuodelta
107 Kylänosa	108 Tila/tontti
109 Paikannimi	<i>5:65</i>
110 Omistaja(t) <i>Riitta Trivo</i>	
111 Vuokraaja	
112 Omistusta koskevat tiedot vuodelta	
113 Karttalehti <i>212104 Lippa</i>	117 Koordinaattien virheympyrän säde
114 X <i>680290</i>	115 Y <i>243894</i>
116 Koordinaattien selitys	1 ± 30 m (kartalla ± 1.5 mm) 2 ± 150 m (kartalla ± 7.5 mm) ③ yli 150 m
118 Sijainti sanallisesti	

2 Maasto

201 Korkeus mpy <i>h. 62-64</i> m	202 Rantapintavyöhykkeet n 500 BC n 1250 BC
203 Maaperä 0 ei tietoja 1 kallio 2 moreeni, jäätikkömuodostuma tms. ③ muu maalaji	Korkeus mpy <i>18.68</i> <i>25.79</i> Etäisyys m
	204 Maaperän ja pinnanmuodostuksen kuvaus (kivisyys, kaltevuus, ilmansuunnat jne)




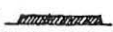
205 Kasvillisuus *Katja, koivu, sahainen, ahomatata*

206 Rakennukset, tiet ym

207 Karttaluonnos

Ks. 912-06-0102-1

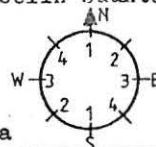
3 Kuvaus

301 Muoto (koodi) 0 ei tietoja 3 suorakulmainen 1 epämääräinen 4 epäsymm. monikulmio ② pyöreä/soikea 5 kolmio	302 Muoto sanallisesti	
303 Leikkaus (koodi) 4 kraaterimainen 0 ei tietoja 5 tasalaken  1 epämääräinen 6 reunakehällinen  ② kupera  7 muu, mikä..... 3 tasainen 	304 Leikkaus sanallisesti	
305 Maansekaisuus 0 ei tietoja ① on 2 ei ole	306 Mitat (max) Pituus 4.0 m Leveys 4.0 m Korkeus . m <input type="checkbox"/> ei tietoja	307 Mitat vanhoissa dokumenteissa

2

3

308 Pituusakselin suunta



0 ei tietoja

309 Havaitut rakenteet (koodit)

- ... kehärakenteiden lukum. silmäkivi
- ... paasiarkkujen lukum. ympäryslieri
- palaneita luunsiruja muita, mitä
- kylmämuuraus

310 Havaitut rakenteet, rakennusaines ym. sanallisesti

311 Kunto (koodi)

- ① ei tietoja
- 1 täysin ehjä
- 2 purkamis- t. kaivamisjälkiä
- 3 tuhoutunut

312 Kunto ja säilymisedellytykset sanallisesti

313 Lisätietoja

- ① ei tietoja 2 ks.....
- 1 epävarma hautaraunio 3

4 Tutkimukset

401 Löytöhistoria (koodi) 0 ei tietoja ① arkeologin löytämä 2 muun henkilön löytämä 3 kaivauksen yhteydessä 4 muu löytymistapa	402 Löytöhistoria (vuosiluvut yms) sanallisesti
403 Opas	
404 Inventoinnit nimi (kenttätyö)vuosi viite A. Erd-Esko 1949 A. Vikkala 1982	
405 Tarkastukset kartteitus G.F. Melander ja H. Salmo 1946	
406 Kaivaukset	

407 Kaivauksen tyyppi 0 ei tietoja 1 pelastuskaivaus 2 muu kaivaus	408 Kaivaus: selostus
409 Muut kenttätyöt	
410 Muut arkistoviitteet; kirjallisuusviitteet	
411 Artefaktit <input checked="" type="checkbox"/> ei tietoja <input type="checkbox"/> metalliartefakteja <input type="checkbox"/> keramiikkaa <input type="checkbox"/> kivi/kvartsi/pii ym <input type="checkbox"/> muita, mitä.....	412 Ajoitus 0 P 1 1 2 3 2 4 5 6 ① R 1 2 1 2 3 4
413 Seutukaavan (vuosi) viitenumero	
414 Löytönumerot 1..... 2..... 3.....	
415 Lähistön hajalöydöt	
416 Valokuvat	
417 Perimätieto	
418 Huomautuksia ja lisätietoja	
419 Tietoihin tehdyt muutokset	
420 Tiedot peräisin <input checked="" type="checkbox"/> TYA:n topog. arkistosta, pvm / 1986 allekirj: <input checked="" type="checkbox"/> kentältä pvm / 1986 allekirj: <input type="checkbox"/> muualta, mistä..... pvm / 19 allekirj:	

HAUTARAUNION REKISTERÖINTILOMAKE 1 Turun yliopisto/arkeologia	
<input type="checkbox"/> ATK-päivitys suoritettu.....	001 Tunnus
<input type="checkbox"/> poistettu.....	912-06-1702-8
Tätä lomaketta varten on erillinen täyttöohje k k k d v p p a a m	

1 Sijainti

101 Kunta <i>Vammala</i>	102 Kuntakoodi <i>912</i>
103 Vanha kunta <i>Tyrväd</i>	104 Vanha kuntakoodi <i>861</i>
105 Kylä <i>Tyrväänkylä</i>	106 Kuntaliitos vuodelta
107 Kylänosa	108 Tila/tontti
109 Paikannimi	<i>5:65</i>
110 Omistaja(t) <i>Riitta Niivo</i>	
111 Vuokraaja	
112 Omistusta koskevat tiedot vuodelta	
113 Karttalehti <i>212104 kikka</i>	117 Koordinaattien virhepyyrän säde
114 X <i>680290</i>	115 Y <i>243894</i>
116 Koordinaattien selitys	1 ± 30 m (kartalla ± 1.5 mm) ● 2 ± 150 m (kartalla ± 7.5 mm) ● ③ yli 150 m ●
118 Sijainti sanallisesti	

2 Maasto

201 Korkeus mpy <i>h. 62-64</i> m	202 Rantapintavyöhykkeet n 500 BC n 1250 BC
203 Maaperä 0 ei tietoja 1 kallio 2 moreeni, jäätikkömuodostuma tms. ③ muu maalaji	Korkeus mpy <i>18.68</i> <i>25.79</i> Etäisyys m
204 Maaperän ja pinnanmuodostuksen kuvaus (kivisyys, kaltevuus, ilmansuunnat jne)	

205 Kasvillisuus *Katsoja, oikhoja, ahomataani, koiranputki, hiltyleinikki, hurenvirna siiankättsämö*

206 Rakennukset, tiet ym

207 Karttaluonnos

Ks. 912-06-0102-1





3 Kuvaus

301 Muoto (koodi)

- 0 ei tietoja 3 suorakulmainen
1 epämääräinen 4 epäsymm. monikulmio
② pyöreä/soikea 5 kolmio

302 Muoto sanallisesti

303 Leikkaus (koodi) 4 kraaterimainen

- 0 ei tietoja 5 tasalakinen 
1 epämääräinen 6 reunakehällinen 
② kupera  7 muu, mikä.....
3 tasainen 

304 Leikkaus sanallisesti

305 Maansekaisuus

- 0 ei tietoja
① on
2 ei ole

306 Mitat (max)

Pituus 3.0 m
Leveys 3.0 m
Korkeus . m
 ei tietoja

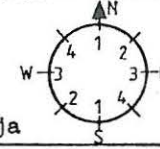
307 Mitat vanhoissa dokumenteissa

2

3

308 Pituusakselin suunta

.....-.....



0 ei tietoja

309 Havaitut rakenteet (koodit)

- ... kehärakenteiden lukum. silmäkivi
... paasiarkkujen lukum. ympäryslieri:
 palaneita luunsiruja muita, mitä
 kylmämuuraus

310 Havaitut rakenteet, rakennusaines ym. sanallisesti

311 Kunto (koodi)

- ① ei tietoja
1 täysin ehjä
2 purkamis- t. kaivamisjälkiä
3 tuhoutunut

312 Kunto ja säilymisedellytykset sanallisesti

313 Lisätietoja

- ① ei tietoja 2 ks.....
1 epävarma hautaraunio 3

4 Tutkimukset

401 Löytöhistoria (koodi)

- 0 ei tietoja
① arkeologin löytämä
2 muun henkilön löytämä
3 kaivauksen yhteydessä
4 muu löytymistapa

402 Löytöhistoria (vuosiluvut yms) sanallisesti

403 Opas

404 Inventoinnit	nimi	(kenttätyö)vuosi.	viite
.....	<i>A. Erd-Esko</i>	<i>1949</i>
.....	<i>A. Vakkala</i>	<i>1958</i>

405 Tarkastukset

.....	<i>Karttulas. C. F. Meinander</i>
.....	<i>J. H. Salmo</i>	<i>1946</i>

406 Kaivaukset

.....
.....

407 Kaivauksen tyyppi 0 ei tietoja 1 pelastuskaivaus 2 muu kaivaus	408 Kaivaus: selostus
409 Muut kenttätyöt	
410 Muut arkistoviitteet; kirjallisuusviitteet	
411 Artefaktit <input checked="" type="checkbox"/> ei tietoja <input type="checkbox"/> metalliartefakteja <input type="checkbox"/> keramiikkaa <input type="checkbox"/> kivi/kvartsi/pii ym <input type="checkbox"/> muita, mitä.....	412 Ajoitus 0 P 1 1 2 3 2 4 5 6 ① R 1 2 1 2 3 4
413 Seutukaavan (vuosi) viitenumero	
414 Löytönumerot 1..... 2..... 3.....	
415 Lähistön hajalöydöt	
416 Valokuvat	
417 Perimätieto	
418 Huomautuksia ja lisätietoja	
419 Tietoihin tehdyt muutokset	
420 Tiedot peräisin <input checked="" type="checkbox"/> TYA:n topog. arkistosta, pvm / 19 ⁸⁶ allekirj: <input checked="" type="checkbox"/> kentältä pvm / 19 ⁸⁶ allekirj: <input type="checkbox"/> muualta, mistä..... pvm / 19 allekirj:	

4

1

HAUTARAUNION REKISTERÖINTILOMAKE 1 Turun yliopisto/ärkeologia	
<input type="checkbox"/> ATK-päivitys suoritettu.....	001 Tunnus
<input type="checkbox"/> poistettu.....	912-06-18029
Tätä lomaketta varten on erillinen täyttöohje	
kkk d v p p a a m	

1 Sijainti

101 Kunta <i>Rammola</i>	102 Kuntakoodi <i>912</i>
103 Vanha kunta <i>Tyrvää</i>	104 Vanha kuntakoodi <i>861</i>
105 Kylä <i>Tyrväänkylä</i>	106 Kuntaliitos vuodelta
107 Kylänosa	108 Tila/tontti
109 Paikannimi	<i>5:65</i>
110 Omistaja(t) <i>Riitta Toivo</i>	
111 Vuokraaja	
112 Omistusta koskevat tiedot vuodelta	
113 Karttalehti <i>212104 kikka</i>	117 Koordinaattien virhepyyrän säde
114 X <i>680290</i>	115 Y <i>243894</i>
116 Koordinaattien selitys	1 ± 30 m (kartalla ± 1.5 mm) ● 2 ± 150 m (kartalla ± 7.5 mm) ③ yli 150 m
118 Sijainti sanallisesti	

2 Maasto

201 Korkeus mpy <i>h. 62-64</i> m	202 Rantapintavyöhykkeet
203 Maaperä	n 500 BC n 1250 BC
0 ei tietoja	Korkeus mpy <i>18.68</i> <i>25.79</i>
1 kallio	Etäisyys m
2 moreeni, jäätikkömuodostuma tms.	204 Maaperän ja pinnanmuodostuksen kuvaus (kivisyys, kaltevuus, ilmansuunnat jne)
③ muu maalaji	

205 Kasvillisuus *Sudalahelmä, ahomatarra, slah-
kdrsmö, niittyndtkeelmä, pihlaja
ahomansikka, niittykennikki*

206 Rakennukset, tiet ym

207 Karttaluonnos

ks. 912-04-0102-1

3 Kuvaus

301 Muoto (koodi)

- 0 ei tietoja 3 suorakulmainen
1 epämääräinen 4 epäsymm. monikulmio
② pyöreä/soikea 5 kolmio

302 Muoto sanallisesti

303 Leikkaus (koodi) 4 kraaterimainen

- 0 ei tietoja 5 tasalakinen
1 epämääräinen 6 reunakehällinen
② kupera 7 muu, mikä.....
3 tasainen

304 Leikkaus sanallisesti

305 Maansekaisuus

- 0 ei tietoja
① on
2 ei ole

306 Mitat (max)

Pituus 6.0 m
Leveys 5.0 m
Korkeus . m

307 Mitat vanhoissa dokumen-
teissa

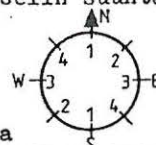
ei tietoja

2

3

308 Pituusakselin suunta

.....



0 ei tietoja

309 Havaitut rakenteet (koodit)

- ... kehärakenteiden lukum. silmäkivi
... paasiarkkujen lukum. ympäryslieri
 palaneita luunsiruja muita, mitä
 kylmämuuraus *15022 m. aakiviä*

310 Havaitut rakenteet, rakennusaines ym. sanallisesti

311 Kunto (koodi)

- ① ei tietoja
1 täysin ehjä
2 purkamis- t.
kaivamisjälkiä
3 tuhoutunut

312 Kunto ja säilymisedellytykset sanallisesti

313 Lisätietoja

- ① ei tietoja 2 ks.....
1 epävarma hautaraunio 3

4 Tutkimukset

401 Löytöhistoria (koodi)

- 0 ei tietoja
① arkeologin löytämä
2 muun henkilöm löytämä
3 kaivauksen yhteydessä
4 muu löytymistapa

402 Löytöhistoria (vuosiluvut yms)
sanallisesti

403 Opas

404 Inventoinnit	nimi	(kenttätyö)vuosi	viite
.....	<i>A. Erd-Esko</i>	<i>1949</i>
.....	<i>A. Viikkala</i>	<i>1982</i>

405 Tarkastukset

.....	<i>Karttaitus L.F. Meinander</i>
.....	<i>J. H. Salmo</i>	<i>1946</i>

406 Kaivaukset

407 Kaivauksen tyyppi 0 ei tietoja 1 pelastuskaivaus 2 muu kaivaus	408 Kaivaus: selostus
409 Muut kenttätyöt	
410 Muut arkistoviitteet; kirjallisuusviitteet	
411 Artefaktit <input checked="" type="checkbox"/> ei tietoja <input type="checkbox"/> metalliartefakteja <input type="checkbox"/> keramiikkaa <input type="checkbox"/> kivi/kvartsi/pii ym <input type="checkbox"/> muita, mitä.....	412 Ajoitus 0 P 1 1 2 3 2 4 5 6 ① R 1 2 1 2 3 4
413 Seutukaavan (vuosi) viitenumero	
414 Löytönumerot 1..... 2..... 3.....	
415 Lähistön hajalöydöt	
416 Valokuvat	
417 Perimätieto	
418 Huomautuksia ja lisätietoja	
419 Tietoihin tehdyt muutokset	
420 Tiedot peräisin <input checked="" type="checkbox"/> TYA:n topog. arkistosta, pvm / 1986 allekirj: <input checked="" type="checkbox"/> kentältä pvm / 1986 allekirj: <input type="checkbox"/> muualta, mistä..... pvm / 19 allekirj:	

HAUTARAUNION REKISTERÖINTILOMAKE 1 Turun yliopisto/ärkeologia	
<input type="checkbox"/> ATK-päivitys suoritettu.....	001 Tunnus
<input type="checkbox"/> poistettu.....	912-06-1902-0
Tätä lomaketta varten on erillinen täyttöohje k k k d v p p a a m	

1 Sijainti

101 Kunta <i>Vammala</i>	102 Kuntakoodi <i>912</i>
103 Vanha kunta <i>Tyrvää</i>	104 Vanha kuntakoodi <i>861</i>
105 Kylä <i>Tyrväänkylä</i>	106 Kuntaliitos vuodelta
107 Kylänosa	108 Tila/tonntti <i>5.65</i>
109 Paikannimi	
110 Omistaja(t) <i>Riitta Trivo</i>	
111 Vuokraaja	
112 Omistusta koskevat tiedot vuodelta	
113 Karttalehti <i>28104 kukka</i>	117 Koordinaattien virhepyyrän säde
114 X <i>680290</i>	115 Y <i>243894</i>
116 Koordinaattien selitys	1 ± 30 m (kartalla ± 1.5 mm) ● 2 ± 150 m (kartalla ± 7.5 mm) ● ③ yli 150 m ●
118 Sijainti sanallisesti	

2 Maasto

201 Korkeus mpy <i>h. 62-64</i> m	202 Rantapintavyöhykkeet n 500 BG n 1250 BG
203 Maaperä 0 ei tietoja 1 kallio 2 moreeni, jäätikkömuodostuma tms. ③ muu maalaji	Korkeus mpy <i>18.68</i> <i>25.79</i> Etäisyys m
	204 Maaperän ja pinnanmuodostuksen kuvaus (kivisyys, kaltevuus, ilmansuunnat jne)

205 Kasvillisuus

*Katja, koivu, Ruusukirna, Vädelma
maitohorsma, slankärsmö, mushikka*

206 Rakennukset, tiet ym

207 Karttaluonnos

Ks. 9.2.06 - 0102-1

3 Kuvaus

301 Muoto (koodi)

- 0 ei tietoja
- 1 epämääräinen
- 2 pyöreä/soikea
- 3 suorakulmainen
- 4 epäsymm. monikulmio
- 5 kolmio

302 Muoto sanallisesti

pitkänomainen

303 Leikkaus (koodi)

- 0 ei tietoja
- 1 epämääräinen
- 2 kupera
- 3 tasainen
- 4 kraaterimainen
- 5 tasalakinen
- 6 reunakehällinen
- 7 muu, mikä.....

304 Leikkaus sanallisesti

305 Maansekaisuus

- 0 ei tietoja
- 1 on
- 2 ei ole

306 Mitat (max)

Pituus *11.5* m
Leveys *4.0* m
Korkeus . m
 ei tietoja

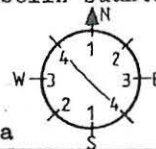
307 Mitat vanhoissa dokumenteissa

2

3

308 Pituusakselin suunta

4-...-4



0 ei tietoja

309 Havaitut rakenteet (koodit)

- ... kehärakenteiden lukum. silmäkivi
- ... paasiarkkujen lukum. ympäryslieri
- palaneita luunsiruja
- muita, mitä *isona maakiviä*
- kylmämuuraus

310 Havaitut rakenteet, rakennusaines ym. sanallisesti

311 Kunto (koodi)

- 0 ei tietoja
- 1 täysin ehjä
- 2 purkamis- t. kaivamisjälkiä
- 3 tuhoutunut

312 Kunto ja säilymisedellytykset sanallisesti

313 Lisätietoja

- 0 ei tietoja
- 1 epävarma hautaraunio
- 2 ks.....
- 3

4 Tutkimukset

401 Löytöhistoria (koodi)

- 0 ei tietoja
- 1 arkeologin löytämä
- 2 muun henkilön löytämä
- 3 kaivauksen yhteydessä
- 4 muu löytymistapa

402 Löytöhistoria (vuosiluvut yms) sanallisesti

403 Opas

404 Inventoinnit	nimi	(kenttätyö)vuosi	viite
...	<i>A. Lind-Esko</i>	<i>1949</i>	
...	<i>A. Viikkala</i>	<i>1988</i>	

405 Tarkastukset

...	<i>Kartoidus C.F. Meinander ja H. Salmo</i>	<i>1946</i>	
-----	---	-------------	--

406 Kaivaukset

407 Kaivauksen tyyppi 0 ei tietoja 1 pelastuskaivaus 2 muu kaivaus	408 Kaivaus: selostus
409 Muut kenttätyöt	
410 Muut arkistoviitteet; kirjallisuusviitteet	
411 Artefaktit <input checked="" type="checkbox"/> ei tietoja <input type="checkbox"/> metalliartefakteja <input type="checkbox"/> keramiikkaa <input type="checkbox"/> kivi/kvartsi/pii ym <input type="checkbox"/> muita, mitä.....	412 Ajoitus 0 P 1 1 2 3 2 4 5 6 ① R 1 2 1 2 3 4
413 Seutukaavan (vuosi) viitenumero	
414 Löytönumerot 1..... 2..... 3.....	
415 Lähistön hajalöydöt	
416 Valokuvat	
417 Perimätieto	
418 Huomautuksia ja lisätietoja	
419 Tietoihin tehdyt muutokset	
420 Tiedot peräisin <input checked="" type="checkbox"/> TYA:n topog. arkistosta, pvm / 1986 allekirj: <input checked="" type="checkbox"/> kentältä pvm / 1986 allekirj: <input type="checkbox"/> muualta, mistä..... pvm / 19 allekirj:	

HAUTARAUNION REKISTERÖINTILOMAKE 1 Turun yliopisto/arkeologia	
<input type="checkbox"/> ATK-päivitys suoritettu.....	001 Tunnus
<input type="checkbox"/> poistettu.....	9, 2-0, 6-2, 0, 0, 2, 2,
Tätä lomaketta varten on erillinen täyttöohje k k k d v p p a a m	

1 Sijainti

101 Kunta <i>Vammala</i>	102 Kuntakoodi <i>912</i>
103 Vanha kunta <i>Tyrvää</i>	104 Vanha kuntakoodi <i>861</i>
105 Kylä <i>Tyrväänkylä</i>	106 Kuntaliitos vuodelta
107 Kylänosa	108 Tila/tontti
109 Paikannimi	<i>5:65</i>
110 Omistaja(t) <i>Riitta Toivo</i>	
111 Vuokraaja	
112 Omistusta koskevat tiedot vuodelta	
113 Karttalehti <i>2/2104 kikk</i>	117 Koordinaattien virhepyyrän säde
114 X <i>6802 90</i>	115 Y <i>2438 94</i>
116 Koordinaattien selitys	1 ± 30 m (kartalla ± 1.5 mm) ● 2 ± 150 m (kartalla ± 7.5 mm) ● ③ yli 150 m ●
118 Sijainti sanallisesti <i>Niityllä</i>	

2 Maasto

201 Korkeus mpy <i>n. 62-64</i> m	202 Rantapintavyöhykkeet n 500 BC n 1250 BC
203 Maaperä 0 ei tietoja 1 kallio 2 moreeni, jäätikkömuodostuma tms. ③ muu maalaji	Korkeus mpy <i>18.68</i> <i>25.79</i> Etäisyys m
	204 Maaperän ja pinnanmuodostuksen kuvaus (kivisyys, kaltevuus, ilmansuunnat jne)

205 Kasvillisuus

kataja, leinikki, hienenvirna, saniaisen, alomq-
tara, koiranruuti

206 Rakennukset, tiet ym

207 Karttaluonnos

ks. 912-06-0182-1

3 Kuvaus






301 Muoto (koodi)

- 0 ei tietoja 3 suorakulmainen
1 epämääräinen 4 epäsymm. monikulmio
② pyöreä/soikea 5 kolmio

302 Muoto sanallisesti

pikkänomainen

303 Leikkaus (koodi)

- 0 ei tietoja 4 kraaterimainen 
1 epämääräinen 5 tasalakinen 
2 kupera  6 reunakehällinen 
③ tasainen  7 muu, mikä.....

304 Leikkaus sanallisesti

305 Maansekaisuus

- 0 ei tietoja
① on
2 ei ole

306 Mitat (max)

Pituus 9.0 m
Leveys 3.5 m
Korkeus . m
 ei tietoja

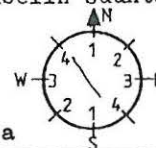
307 Mitat vanhoissa dokumenteissa

2

3

308 Pituusakselin suunta

4 4
.....-.....



0 ei tietoja

309 Havaitut rakenteet (koodit)

- ... kehärakenteiden lukum. silmäkivi
... paasiarkkujen lukum. ympäryslieri
 palaneita luunsiruja muita, mitä
 kylmämuuras

310 Havaitut rakenteet, rakennusaines ym. sanallisesti

311 Kunto (koodi)

- ① ei tietoja
1 täysin ehjä
2 purkamis- t.
kaivamisjälkiä
3 tuhoutunut

312 Kunto ja säilymisedellytykset sanallisesti

313 Lisätietoja

- ① ei tietoja 2 ks.....
1 epävarma hautaraunio 3

4 Tutkimukset

401 Löytöhistoria (koodi)

- 0 ei tietoja
① arkeologin löytämä
2 muun henkilön löytämä
3 kaivauksen yhteydessä
4 muu löytymistapa

402 Löytöhistoria (vuosiluvut yms) sanallisesti

403 Opas

404 Inventoinnit	nimi	(kenttätyö)vuosi	viite
A. E. Röy-Esko		1949	
A. Viikkula		1982	

405 Tarkastukset

Kartutus C.F. Meinander	1946	
ja H. Salmo		

406 Kaivaukset

407 Kaivauksen tyyppi 0 ei tietoja 1 pelastuskaivaus 2 muu kaivaus	408 Kaivaus: selostus
409 Muut kenttätöyt	
410 Muut arkistoviitteet; kirjallisuusviitteet	
411 Artefaktit <input checked="" type="checkbox"/> ei tietoja <input type="checkbox"/> metalliartefakteja <input type="checkbox"/> keramiikkaa <input type="checkbox"/> kivi/kvartsi/pii ym <input type="checkbox"/> muita, mitä.....	412 Ajoitus 0 P 1 1 2 3 2 4 5 6 ① R 1 2 1 2 3 4
413 Seutukaavan (vuosi) viitenumero	
414 Löytönumerot 1..... 2..... 3.....	
415 Lähistön hajalöydöt	
416 Valokuvat	
417 Perimätieto	
418 Huomautuksia ja lisätietoja	
419 Tietoihin tehdyt muutokset	
420 Tiedot peräisin <input checked="" type="checkbox"/> TYA:n topog. arkistosta, pvm / 19 ⁸⁶ allekirj: <input checked="" type="checkbox"/> kentältä pvm / 19 ⁸⁶ allekirj: <input type="checkbox"/> muualta, mistä..... pvm / 19 allekirj:	

HAUTARAUNION REKISTERÖINTILOMAKE 1 Turun yliopisto/arkeologia	
<input type="checkbox"/> ATK-päivitys suoritettu.....	001 Tunnus
<input type="checkbox"/> poistettu.....	9,1,2-0,6-2,1,0,2,3
Tätä lomaketta varten on erillinen täyttöohje k k k d v p p a a m	

1 Sijainti

101 Kunta <i>Vammala</i>	102 Kuntakoodi <i>912</i>
103 Vanha kunta <i>Tyrvägå</i>	104 Vanha kuntakoodi <i>861</i>
105 Kylä <i>Tyrväängylä</i>	106 Kuntaliitos vuodelta
107 Kylänosa	108 Tila/tontti <i>5:65</i>
109 Paikannimi	
110 Omistaja(t) <i>Riitta Toivo</i>	
111 Vuokraaja	
112 Omistusta koskevat tiedot vuodelta	
113 Karttalehti <i>212/04 Kikkä</i>	117 Koordinaattien virheympyrän säde
114 X <i>6802 90</i>	115 Y <i>2498 94</i>
116 Koordinaattien selitys	1 ± 30 m (kartalla ± 1.5 mm) 2 ± 150 m (kartalla ± 7.5 mm) ③ yli 150 m
118 Sijainti sanallisesti <i>Niityllä</i>	

2 Maasto

201 Korkeus mpy <i>n. 62-64</i> m	202 Rantapintavyöhykkeet n 500 BC n 1250 BC
203 Maaperä 0 ei tietoja 1 kallio 2 moreeni, jäätikkömuodostuma tms. ③ muu maalaji	Korkeus mpy <i>18.68</i> <i>25.79</i> Etäisyys m
	204 Maaperän ja pinnanmuodostuksen kuvaus (kivisyys, kaltevuus, ilmansuunnat jne)

205 Kasvillisuus

katujin mustikka, ahomata, niittyheinikki,
saniainen.

206 Rakennukset, tiet ym

207 Karttaluonnos

ks. 912-06-0102-1

3 Kuvaus

301 Muoto (koodi)

- 0 ei tietoja 3 suorakulmainen
1 epämääräinen 4 epäsymm. monikulmio
② pyöreä/soikea 5 kolmio

302 Muoto sanallisesti

303 Leikkaus (koodi) 4 kraaterimainen

- 0 ei tietoja 5 tasalakinen
1 epämääräinen 6 reunakehällinen
② kupera 7 muu, mikä.....
3 tasainen

304 Leikkaus sanallisesti

305 Maansekaisuus

- 0 ei tietoja
① on
2 ei ole

306 Mitat (max)

- Pituus 3.0 m
Leveys 4.0 m
Korkeus . m
 ei tietoja

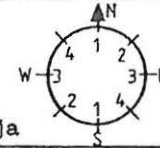
307 Mitat vanhoissa dokumenteissa

2

3

308 Pituusakselin suunta

.....



0 ei tietoja

309 Havaitut rakenteet (koodit)

- ... kehrakenteiden lukum. silmäkivi
... paasiarkkujen lukum. ympäryslieri
 palaneita luunsiruja muita, mitä
 kylmämuuraus

310 Havaitut rakenteet, rakennusaines ym. sanallisesti

311 Kunto (koodi)

- ① ei tietoja
1 täysin ehjä
2 purkamis- t.
kaivamisjälkiä
3 tuhoutunut

312 Kunto ja säilymisedellytykset sanallisesti

313 Lisätietoja

- ① ei tietoja 2 ks.....
1 epävarma hautaraunio 3

4 Tutkimukset

401 Löytöhistoria (koodi)

- 0 ei tietoja
① arkeologin löytämä
2 muun henkilön löytämä
3 kaivauksen yhteydessä
4 muu löytymistapa

402 Löytöhistoria (vuosiluvut yms) sanallisesti

403 Opas

404 Inventoinnit	nimi	(kenttätyö)vuosi	viite
.....	A. Erä-Esko	1949
.....	A. Viikari	1982

405 Tarkastukset

.....	Kartoitus C.F. Meinander	1946
.....	ja H. Salmo

406 Kaivaukset

407 Kaivauksen tyyppi 0 ei tietoja 1 pelastuskaivaus 2 muu kaivaus	408 Kaivaus: selostus
409 Muut kenttätyöt	
410 Muut arkistoviitteet; kirjallisuusviitteet	
411 Artefaktit <input checked="" type="checkbox"/> ei tietoja <input type="checkbox"/> metalliartefakteja <input type="checkbox"/> keramiikkaa <input type="checkbox"/> kivi/kvartsi/pii ym <input type="checkbox"/> muita, mitä.....	412 Ajoitus 0 P 1 1 2 3 2 4 5 6 R 1 2 1 2 3 4
413 Seutukaavan (vuosi) viitenumero	
414 Löytönumerot 1..... 2..... 3.....	
415 Lähistön hajalöydöt	
416 Valokuvat	
417 Perimätieto	
418 Huomautuksia ja lisätietoja	
419 Tietoihin tehdyt muutokset	
420 Tiedot peräisin <input checked="" type="checkbox"/> TYÄ:n topog. arkistosta, pvm / 19 86 allekirj: <input checked="" type="checkbox"/> kentältä pvm / 19 86 allekirj: <input type="checkbox"/> muualta, mistä..... pvm / 19 allekirj:	

HAUTARAUNION REKISTERÖINTILOMAKE 1 Turun yliopisto/arkeologia	
<input type="checkbox"/> ATK-päivitys suoritettu.....	001 Tunnus
<input type="checkbox"/> poistettu.....	9.12.06-22.02.17
Tätä lomaketta varten on erillinen täyttöohje k k k d v p p a a m	

1 Sijainti

101 Kunta <i>Vammala</i>	102 Kuntakoodi <i>912</i>
103 Vanha kunta <i>Tyrvägå</i>	104 Vanha kuntakoodi <i>861</i>
105 Kylä <i>Tyrvägånkylä</i>	106 Kuntaliitos vuodelta
107 Kylänosa	108 Tila/tontti <i>5:65</i>
109 Paikannimi	
110 Omistaja(t) <i>Riitta Toivo</i>	
111 Vuokraaja	
112 Omistusta koskevat tiedot vuodelta	
113 Karttalehti <i>212104 Kikkä</i>	117 Koordinaattien virhepyyrän säde
114 X <i>6802 90</i>	115 Y <i>2438 94</i>
116 Koordinaattien selitys	1 ± 30 m (kartalla ± 1.5 mm) 2 ± 150 m (kartalla ± 7.5 mm) 3 yli 150 m
118 Sijainti sanallisesti <i>Niityllä</i>	

2 Maasto

201 Korkeus mpy <i>n. 62-64</i> m	202 Rantapintavyöhykkeet n 500 BC n 1250 BC
203 Maaperä 0 ei tietoja 1 kallio 2 moreeni, jäätikkömuodostuma tms. 3 muu maalaji	Korkeus mpy <i>18.68</i> <i>25.79</i> Etäisyys m
	204 Maaperän ja pinnanmuodostuksen kuvaus (kivisyys, kaltevuus, ilmansuunnat jne)

205 Kasvillisuus

katja, koiranputki, niirenvirna, siiankärsämä, aromaturu, niittynätkelmä, timotei, suslakana

206 Rakennukset, tiet ym

207 Karttaluonnos

Ks 912-06-0102-1

3 Kuvaus

301 Muoto (koodi)

- 0 ei tietoja
- 1 epämääräinen
- 2 pyöreä/soikea
- 3 suorakulmainen
- 4 epäsymm. monikulmio
- 5 kolmio

302 Muoto sanallisesti

303 Leikkaus (koodi)

- 0 ei tietoja
- 1 epämääräinen
- 2 kupera
- 3 tasainen
- 4 kraaterimainen
- 5 tasalaken
- 6 reunakehällinen
- 7 muu, mikä.....

304 Leikkaus sanallisesti

305 Maansekaisuus

- 0 ei tietoja
- 1 on
- 2 ei ole

306 Mitat (max)

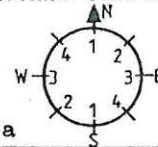
Pituus 3.0 m
Leveys 4.0 m
Korkeus . m
 ei tietoja

307 Mitat vanhoissa dokumenteissa

2

3

308 Pituusakselin suunta



0 ei tietoja

309 Havaitut rakenteet (koodit)

- ... kehä rakenteiden lukum. silmäkivi
- ... paasiarkkujen lukum. ympäryslieri
- palaneita luunsiruja muita, mitä *maakiviä ksc*
- kylmämuuraus

310 Havaitut rakenteet, rakennusaineet ym. sanallisesti

311 Kunto (koodi)

- 0 ei tietoja
- 1 täysin ehjä
- 2 purkamis- t. kaivamisjälkiä
- 3 tuhoutunut

312 Kunto ja säilymisedellytykset sanallisesti

313 Lisätietoja

- 0 ei tietoja
- 1 epävarma hautaraunio
- 2 ks.....
- 3

4 Tutkimukset

401 Löytöhistoria (koodi)

- 0 ei tietoja
- 1 arkeologin löytämä
- 2 muun henkilön löytämä
- 3 kaivauksen yhteydessä
- 4 muu löytymistapa

402 Löytöhistoria (vuosiluvut yms) sanallisesti

403 Opas

Inventoinnit	nimi	(kenttättyö)vuosi.	viite
A. Eira - Esko		1949	
A. Viikari		1982	

405 Tarkastukset

Kartoitus C. F. Meinander	1946
A. H. Salmo	

406 Kaivaukset

407 Kaivauksen tyyppi 0 ei tietoja 1 pelastuskaivaus 2 muu kaivaus	408 Kaivaus: selostus
409 Muut kenttätöyt	
410 Muut arkistoviitteet; kirjallisuusviitteet	
411 Artefaktit <input checked="" type="checkbox"/> ei tietoja <input type="checkbox"/> metalliartefakteja <input type="checkbox"/> keramiikkaa <input type="checkbox"/> kivi/kvartsi/pii ym <input type="checkbox"/> muita, mitä.....	412 Ajoitus 0 P 1 1 2 3 2 4 5 6 R 1 2 1 2 3 4
413 Seutukaavan (vuosi) viitenumero	
414 Löytönumerot 1..... 2..... 3.....	
415 Lähistön hajalöydöt	
416 Valokuvat	
417 Perimätieto	
418 Huomautuksia ja lisätietoja	
419 Tietoihin tehdyt muutokset	
420 Tiedot peräisin <input checked="" type="checkbox"/> TYA:n topog. arkistosta, pvm / 1986 allekirj: <input checked="" type="checkbox"/> kentältä pvm / 1986 allekirj: <input type="checkbox"/> muualta, mistä..... pvm / 19 allekirj:	

HAUTARAUNION REKISTERÖINTILOMAKE 1 Turun yliopisto/arkeologia	
<input type="checkbox"/> ATK-päivitys suoritettu.....	001 Tunnus
<input type="checkbox"/> poistettu.....	912-06-23025
Tätä lomaketta varten on erillinen täyttöohje k k k d v p p a a m	

1 Sijainti

101 Kunta <i>Vammala</i>	102 Kuntakoodi <i>912</i>
103 Vanha kunta <i>Tyrvää</i>	104 Vanha kuntakoodi <i>861</i>
105 Kylä <i>Tyrväänkylä</i>	106 Kuntaliitos vuodelta
107 Kylänosa	108 Tila/tontti <i>5:65</i>
109 Paikannimi	
110 Omistaja(t) <i>Riitta Toivo</i>	
111 Vuokraaja	
112 Omistusta koskevat tiedot vuodelta	
113 Karttalehti <i>212104 Kukka</i>	117 Koordinaattien virheymyrän säde
114 X <i>6802 90</i>	115 Y <i>2438 94</i>
116 Koordinaattien selitys	1 ± 30 m (kartalla ± 1,5 mm) 2 ± 150 m (kartalla ± 7,5 mm) 3 yli 150 m
118 Sijainti sanallisesti <i>Niityllä kivuria vastapäätä</i>	

2 Maasto


201 Korkeus mpy <i>n. 62-64</i> m	202 Rantapintavyöhykkeet n 500 BC n 1250 BC
203 Maaperä 0 ei tietoja 1 kallio 2 moreeni, jäätikkömuodostuma tms. 3 muu maalaji	Korkeus mpy <i>18.68</i> <i>25.79</i> Etäisyys m
	204 Maaperän ja pinnanmuodostuksen kuvaus (kivisyys, kaltevuus, ilmansuunnat jne)

205 Kasvillisuus

Hiiressivina, koiranputki, ahomataari, niittynt-
kelmä, ketoneilikka, heinä

206 Rakennukset, tiet ym

207 Karttaluonnos








3 Kuvaus

301 Muoto (koodi)

- 0 ei tietoja 3 suorakulmainen
① epämääräinen 4 epäsymm. monikulmio
2 pyöreä/soikea 5 kolmio

302 Muoto sanallisesti

303 Leikkaus (koodi)

- 0 ei tietoja 4 kraaterimainen 
5 tasalakinen 
1 epämääräinen 6 reunakehällinen 
② kupera  7 muu, mikä.....
3 tasainen 

304 Leikkaus sanallisesti

305 Maansekaisuus

- 0 ei tietoja
① on
2 ei ole

306 Mitat (max)

- Pituus . m
Leveys . m
Korkeus . m

307 Mitat vanhoissa dokumen-
teissa

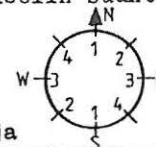
ei tietoja

2

3

308 Pituusakselin suunta

.....



0 ei tietoja

309 Havaitut rakenteet (koodit)

- ... kehärakenteiden lukum. silmäkivi
... paasiarkkujen lukum. ympäröity
 palaneita luunsiruja muita, mitä
 kylmämuuras

310 Havaitut rakenteet, rakennusaines ym. sanallisesti

311 Kunto (koodi)

- ① ei tietoja
1 täysin ehjä
2 purkamis- t.
kaivamisjälkiä
3 tuhoutunut

312 Kunto ja säilymisedellytykset sanallisesti

313 Lisätietoja

- ① ei tietoja 2 ks.....
1 epävarma hautaraunio 3

4 Tutkimukset

401 Löytöhistoria (koodi)

- 0 ei tietoja
① arkeologin löytämä
2 muun henkilön löytämä
3 kaivauksen yhteydessä
4 muu löytymistapa

402 Löytöhistoria (vuosiluvut yms)
sanallisesti

403 Opas

Inventoinnit	nimi	(kennätyö)vuosi	viite
A. Erg - Esko		1947	
A. Vikkula		1982	

405 Tarkastukset

Kartoitus C.F. Meinander	1946
A. H. Salmo	

406 Kaivaukset

407 Kaivauksen tyyppi 0 ei tietoja 1 pelastuskaivaus 2 muu kaivaus	408 Kaivaus: selostus
409 Muut kenttätyöt	
410 Muut arkistoviitteet; kirjallisuusviitteet	
411 Artefaktit <input checked="" type="checkbox"/> ei tietoja <input type="checkbox"/> metalliartefakteja <input type="checkbox"/> keramiikkaa <input type="checkbox"/> kivi/kvartsi/pii ym <input type="checkbox"/> muita, mitä.....	412 Ajoitus 0 P 1 1 2 3 2 4 5 6 ① R 1 2 1 2 3 4
413 Seutukaavan (vuosi) viitenumero	
414 Löytönumerot 1..... 2..... 3.....	
415 Lähistön hajalöydöt	
416 Valokuvat	
417 Perimätieto	
418 Huomautuksia ja lisätietoja	
419 Tietoihin tehdyt muutokset	
420 Tiedot peräisin <input checked="" type="checkbox"/> TYA:n topog. arkistosta, pvm / 19 86 allekirj: <input checked="" type="checkbox"/> kentältä pvm / 19 86 allekirj: <input type="checkbox"/> muualta, mistä..... pvm / 19 allekirj:	

HAUTARAUNION REKISTERÖINTILOMAKE 1 Turun yliopisto/arkeologia	
<input type="checkbox"/> ATK-päivitys suoritettu.....	001 Tunnus
<input type="checkbox"/> poistettu.....	912-06-2402-6
Tätä lomaketta varten on erillinen täyttöohje k k k d v p p a a m	

1 Sijainti

101 Kunta <i>Vammala</i>	102 Kuntakoodi <i>912</i>
103 Vanha kunta <i>Tyrväkä</i>	104 Vanha kuntakoodi <i>861</i>
105 Kylä <i>Tyrväänkylä</i>	106 Kuntaliitos vuodelta
107 Kylänosa	108 Tila/tontti
109 Paikannimi	<i>5:65</i>
110 Omistaja(t) <i>Riitta Toivo</i>	
111 Vuokraaja	
112 Omistusta koskevat tiedot vuodelta	
113 Karttalehti <i>1212104 Kikkä</i>	117 Koordinaattien virheympyrän säde
114 X <i>6802 90</i>	115 Y <i>2438 94</i>
116 Koordinaattien selitys	1 ± 30 m (kartalla ± 1.5 mm) 2 ± 150 m (kartalla ± 7.5 mm) ③ yli 150 m
118 Sijainti sanallisesti <i>Niityllä tien vieressä</i>	

2 Maasto

201 Korkeus mpy <i>n. 62-64</i> m	202 Rantapintavyöhykkeet n 500 BC n 1250 BC
203 Maaperä 0 ei tietoja 1 kallio 2 moreeni, jäätikkömuodostuma tms. ③ muu maalaji	Korkeus mpy <i>18.68</i> <i>25.79</i> Etäisyys m
	204 Maaperän ja pinnanmuodostuksen kuvaus (kivisyys, kaltevuus, ilmansuunnat jne)

205 Kasvillisuus
 katonliikka, koiranpuuki, heinä, niittyleinikki, kissan-
 kello, siäntänsämsö

206 Rakennukset, tiet ym

207 Karttaluonnos

ks 912-06-0102-1






3 Kuvaus

301 Muoto (koodi)

- 0 ei tietoja 3 suorakulmainen
 1 epämääräinen 4 epäsymm. monikulmio
 ② pyöreä/soikea 5 kolmio

302 Muoto sanallisesti

303 Leikkaus (koodi)

- 0 ei tietoja 4 kraaterimainen 
 1 epämääräinen 5 tasalakenen 
 ② kupera  6 reunakehällinen 
 3 tasainen  7 muu, mikä.....

304 Leikkaus sanallisesti

305 Maansekaisuus

- 0 ei tietoja
 ① on
 2 ei ole

306 Mitat (max)

Pituus 4.0 m
 Leveys 4.0 m
 Korkeus . m
 ei tietoja

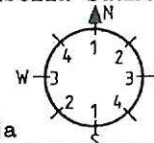
307 Mitat vanhoissa dokumen-
 teissa

2

3

308 Pituusakselin suunta

.....



0 ei tietoja

309 Havaitut rakenteet (koodit)

- ... kehärakenteiden lukum. silmäkivi
 ... paasiarkkujen lukum. ympäryslieri
 palaneita luunsiruja muita, mitä
 kylmämuuras 150 maakivi.....

310 Havaitut rakenteet, rakennusaines ym. sanallisesti

311 Kunto (koodi)

- ① ei tietoja
 1 täysin ehjä
 2 purkamis- t.
 kaivamisjälkiä
 3 tuhoutunut

312 Kunto ja säilymisedellytykset sanallisesti

313 Lisätietoja

- ① ei tietoja 2 ks.....
 1 epävarma hautaraunio 3

4 Tutkimukset

401 Löytöhistoria (koodi)

- 0 ei tietoja
 ① arkeologin löytämä
 2 muun henkilön löytämä
 3 kaivauksen yhteydessä
 4 muu löytymistapa

402 Löytöhistoria (vuosiluvut yms)
 sanallisesti

403 Opas

404 Inventoinnit	nimi	(kenttätyö)vuosi	site
A. Erg - Esko		1949	
A. Vikkula		1982	

405 Tarkastukset

kartoitus C. F. Meinander jg	1946	
H. Salmo		

406 Kaivaukset

407 Kaivauksen tyyppi 0 ei tietoja 1 pelastuskaivaus 2 muu kaivaus	408 Kaivaus: selostus
409 Muut kenttätyöt	
410 Muut arkistoviitteet; kirjallisuusviitteet	
411 Artefaktit <input checked="" type="checkbox"/> ei tietoja <input type="checkbox"/> metalliartefakteja <input type="checkbox"/> keramiikkaa <input type="checkbox"/> kivi/kvartsi/pii ym <input type="checkbox"/> muita, mitä.....	412 Ajoitus 0 P 1 1 2 3 2 4 5 6 ① R 1 2 1 2 3 4
413 Seutukaavan (vuosi) viitenumero	
414 Löytönumerot 1..... 2..... 3.....	
415 Lähistön hajalöydöt	
416 Valokuvat	
417 Perimätieto	
418 Huomautuksia ja lisätietoja	
419 Tietoihin tehdyt muutokset	
420 Tiedot peräisin <input checked="" type="checkbox"/> TYA:n topog. arkistosta, pvm / 19 86 allekirj: <input checked="" type="checkbox"/> kentältä pvm / 19 86 allekirj: <input type="checkbox"/> muualta, mistä..... pvm / 19 allekirj:	

HAUTARAUNION REKISTERÖINTILOMAKE 1 Turun yliopisto/arkeologia	
<input type="checkbox"/> ATK-päivitys suoritettu.....	001 Tunnus
<input type="checkbox"/> poistettu.....	9,2-06-25,02-7
Tätä lomaketta varten on erillinen täyttöohje k k k d v p p a a m	

1 Sijainti

101 Kunta <i>Vammala</i>	102 Kuntakoodi <i>912</i>
103 Vanha kunta <i>Tyrväå</i>	104 Vanha kuntakoodi <i>861</i>
105 Kylä <i>Tyrväånkylä</i>	106 Kuntaliitos vuodelta
107 Kylänosa	108 Tila/tontti
109 Paikannimi	<i>5:65</i>
110 Omistaja(t) <i>Riitta Tiivo</i>	
111 Vuokraaja	
112 Omistusta koskevat tiedot vuodelta	
113 Karttalehti <i>212104 kikkä</i>	117 Koordinaattien virhepyyrän säde
114 X <i>6802 90</i>	115 Y <i>2438 94</i>
116 Koordinaattien selitys	1 ± 30 m (kartalla ± 1.5 mm) 2 ± 150 m (kartalla ± 7.5 mm) ③ yli 150 m
118 Sijainti sanallisesti <i>Niityllä</i>	

2 Maasto

201 Korkeus mpy <i>n. 62-64</i> m	202 Rantapintavyöhykkeet n 500 BC n 1250 BC
203 Maaperä 0 ei tietoja 1 kallio 2 moreeni, jäätikkömuodostuma tms. ③ muu maalaji	Korkeus mpy <i>18.68</i> <i>25.79</i> Etäisyys m
	204 Maaperän ja pinnanmuodostuksen kuvaus (kivisyys, kaltevuus, ilmansuunnat jne)

205 Kasvillisuus

koiranputki, kissankello, niittyleinikki, timotei, heinä

206 Rakennukset, tiet ym

207 Karttaluonnos

ks 912-06-0102-1






3 Kuvaus

301 Muoto (koodi)

- 0 ei tietoja 3 suorakulmainen
 ① epämääräinen 4 epäsymm. monikulmio
 2 pyöreä/soikea 5 kolmio

302 Muoto sanallisesti

303 Leikkaus (koodi)

- 0 ei tietoja 4 kraaterimainen 
 1 epämääräinen 5 tasalaken 
 2 kupera  6 reunakehällinen 
 ③ tasainen  7 muu, mikä.....

304 Leikkaus sanallisesti

305 Maansekaisuus

- 0 ei tietoja
 ① on
 2 ei ole

306 Mitat (max)

- Pituus . m
 Leveys . m
 Korkeus . a
 ei tietoja

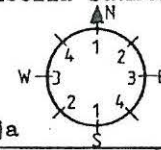
307 Mitat vanhoissa dokumenteissa

2

3

308 Pituusakselin suunta

.....



0 ei tietoja

309 Havaitut rakenteet (koodit)

- ... kehärakenteiden lukum. silmäkivi
 ... paasiarkkujen lukum. ympäryslieri
 palaneita luunsiruja muita, mitä
 kylmämuuraus

310 Havaitut rakenteet, rakennusaines ym. sanallisesti

311 Kunto (koodi)

- ① ei tietoja
 1 täysin ehjä
 2 purkamis- t. kaivamisjälkiä
 3 tuhoutunut

312 Kunto ja säilymisedellytykset sanallisesti

313 Lisätietoja

- 0 ei tietoja 2 ks.....
 ① epävarma hautaraunio 3

4 Tutkimukset

401 Löytöhistoria (koodi)

- ① ei tietoja
 1 arkeologin löytämä
 2 muun henkilön löytämä
 3 kaivauksen yhteydessä
 4 muu löytymistapa

402 Löytöhistoria (vuosiluvut yms) sanallisesti

403 Opas

404 Inventoinnit

nimi	(kenttätyö)vuosi	viite
A. Erg - Esko	1949	
A. Viikkula	1982	

405 Tarkastukset

kartoitus C.F. Heingander	1946	
ja H. Salmo		

406 Kaivaukset

407 Kaivauksen tyyppi 0 ei tietoja 1 pelastuskaivaus 2 muu kaivaus	408 Kaivaus: selostus
409 Muut kenttätyöt	
410 Muut arkistoviitteet; kirjallisuusviitteet	
411 Artefaktit <input checked="" type="checkbox"/> ei tietoja <input type="checkbox"/> metalliartefakteja <input type="checkbox"/> keramiikkaa <input type="checkbox"/> kivi/kvartsi/pii ym <input type="checkbox"/> muita, mitä.....	412 Ajoitus 0 P 1 1 2 3 2 4 5 6 ① R 1 2 1 2 3 4
413 Seutukaavan (vuosi) viitenumero	
414 Löytönumerot 1..... 2..... 3.....	
415 Lähistön hajalöydöt	
416 Valokuvat	
417 Perimätieto	
418 Huomautuksia ja lisätietoja	
419 Tietoihin tehdyt muutokset	
420 Tiedot peräisin <input checked="" type="checkbox"/> TYA:n topog. arkistosta, pvm / 1986 allekirj: <input checked="" type="checkbox"/> kentältä pvm / 1986 allekirj: <input type="checkbox"/> muualta, mistä..... pvm / 19 allekirj:	

HAUTARAUNION REKISTERÖINTILOMAKE 1 Turun yliopisto/arkeologia	
<input type="checkbox"/> ATK-päivitys suoritettu.....	001 Tunnus
<input type="checkbox"/> poistettu.....	912-06-0103-2
Tätä lomaketta varten on erillinen täyttöohje k k k d v p p a a m	

1 Sijainti

101 Kunta <i>Kammala</i>	102 Kuntakoodi <i>912</i>
103 Vanha kunta <i>Tyrvägå</i>	104 Vanha kuntakoodi <i>861</i>
105 Kylä <i>Tyrväänkylä</i>	106 Kuntaliitos vuodelta
107 Kylänosa	108 Tila/tontti <i>6:59</i>
109 Paikannimi <i>Hiltenvainio</i>	
110 Omistaja(t) <i>Martti Pakila</i>	
111 Vuokraaja	
112 Omistusta koskevat tiedot vuodelta	
113 Karttalehti <i>212104 Liike</i>	117 Koordinaattien virhepyyrän säde
114 X <i>680278</i>	115 Y <i>243864</i>
116 Koordinaattien selitys	
117 Koordinaattien virhepyyrän säde 1 ± 30 m (kartalla ± 1.5 mm) 2 ± 150 m (kartalla ± 7.5 mm) ③ yli 150 m	
118 Sijainti sanallisesti <i>Sijaitsee mäkisellä niityalueella</i>	

2 Maasto

201 Korkeus mpy <i>n. 64-66</i> m	202 Rantapintavyöhykkeet n 500 BC n 1250 BC
203 Maaperä 0 ei tietoja 1 kallio 2 moreeni, jäätikkömuodostuma tms. ③ muu maalaji	Korkeus mpy <i>18.68</i> <i>25.79</i> Etäisyys m
	204 Maaperän ja pinnanmuodostuksen kuvaus (kivisyys, kaltevuus, ilmansuunnat jne)

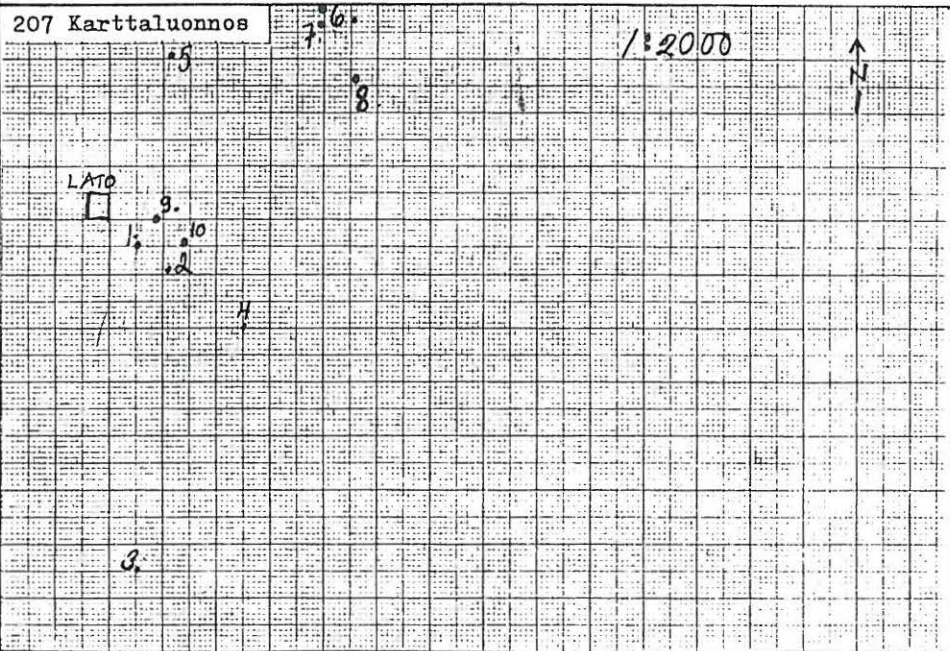
205 Kasvillisuus

katajia, puna-apila, koiranputki, niittyleinikki,
härenvirna, smiainen, ketoneilikka

206 Rakennukset, tiet ym

207 Karttaluonnos

1:2000



3 Kuvaus





301 Muoto (koodi)

0 ei tietoja 3 suorakulmainen
1 epämääräinen 4 epäsymm. monikulmio
② pyöreä/soikea 5 kolmio

302 Muoto sanallisesti

raunion "pölyisrinne"
viittävä

303 Leikkaus (koodi)

0 ei tietoja 5 tasalakenen 
1 epämääräinen 6 reunakehällinen 
② kupera  7 muu, mikä.....
3 tasainen 

304 Leikkaus sanallisesti

305 Maansekaisuus

0 ei tietoja
① on
2 ei ole

306 Mitat (max)

Pituus 8.0 m
Leveys 7.0 m
Korkeus . m
 ei tietoja

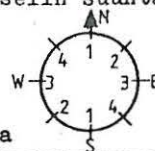
307 Mitat vanhoissa dokumenteissa

2

3

308 Pituusakselin suunta

.....-.....



0 ei tietoja

309 Havaitut rakenteet (koodit)

... kehärakenteiden lukum. silmäkivi
... paasiarkkujen lukum. ympärystieri
 palaneita luunsiruja muita, mitä
 kylmämuraus

310 Havaitut rakenteet, rakennusaines ym. sanallisesti

311 Kunto (koodi)

① ei tietoja
1 täysin ehjä
2 purkamis- t.
kaivamisjälkiä
3 tuhoutunut

312 Kunto ja säilymisedellytykset sanallisesti

313 Lisätietoja

① ei tietoja 2 ks.....
1 epävarma hautaraunio 3

4 Tutkimukset

401 Löytöhistoria (koodi)

0 ei tietoja
① arkeologin löytämä
2 muun henkilön löytämä
3 kaivauksen yhteydessä
4 muu löytymistapa

402 Löytöhistoria (vuosiluvut yms)
sanallisesti

403 Opas

Inventoinnit	nimi	(kenttätyö)vuosi.	viite
.....	A. Vakkula	1988
.....	A. Era - Esko	1949

405 Tarkastukset

.....	Kartoitus: J. Rinne	1904, 1905
.....	Meinander ja Salmo	1946

406 Kaivaukset

407 Kaivauksen tyyppi 0 ei tietoja 1 pelastuskaivaus 2 muu kaivaus	408 Kaivaus: selostus
409 Muut kenttätyöt	
410 Muut arkistoviitteet; kirjallisuusviitteet	
411 Artefaktit <input checked="" type="checkbox"/> ei tietoja <input type="checkbox"/> metalliartefakteja <input type="checkbox"/> keramiikkaa <input type="checkbox"/> kivi/kvartsi/pii ym <input type="checkbox"/> muita, mitä.....	412 Ajoitus 0 P 1 1 2 3 2 4 5 6 R 1 2 1 2 3 4
413 Seutukaavan (vuosi) viitenumero	414 Löytönumerot 1..... 2..... 3.....
415 Lähistön hajalöydöt	
416 Valokuvat	
417 Perimätieto	
418 Huomautuksia ja lisätietoja	
419 Tietoihin tehdyt muutokset	
420 Tiedot peräisin <input checked="" type="checkbox"/> TYA:n topog. arkistosta, pvm / 1986 allekirj: <input checked="" type="checkbox"/> kentältä pvm / 1986 allekirj: <input type="checkbox"/> muualta, mistä..... pvm / 19 allekirj:	

HAUARAUNION REKISTERÖINTILOMAKE 1 Turun yliopisto/arkeologia	
<input type="checkbox"/> ATK-päivitys suoritettu.....	001 Tunnus
<input type="checkbox"/> poistettu.....	912-06-0203-3
Tätä lomaketta varten on erillinen täyttöohje k k k d v p p a a m	

1 Sijainti

101 Kunta <i>Vammala</i>	102 Kuntakoodi <i>912</i>
103 Vanha kunta <i>Nyrviä</i>	104 Vanha kuntakoodi <i>861</i>
105 Kylä <i>Nyrviäkylä</i>	106 Kuntaliitos vuodelta
107 Kylänosa	108 Tila/tontti
109 Paikannimi <i>Hidunmäki</i>	<i>6:59</i>
110 Omistaja(t) <i>Martha Pakila</i>	
111 Vuokraaja	
112 Omistusta koskevat tiedot vuodelta	
113 Karttalehti <i>1/2/04 KSKK</i>	117 Koordinaattien virhepyyrän säde
114 X <i>6802 78</i>	115 Y <i>2438 64</i>
116 Koordinaattien selitys	1 ± 30 m (kartalla ± 1.5 mm) ● 2 ± 150 m (kartalla ± 7.5 mm) ③ yli 150 m
118 Sijainti sanallisesti <i>Sijainti näkivällä näyttöalueella</i>	

2 Maasto

201 Korkeus mpy <i>n. 64-66</i> m	202 Rantapintavyöhykkeet n 500 BC n 1250 BC
203 Maaperä 0 ei tietoja 1 kallio 2 moreeni, jäätikkömuodostuma tms. ③ muu maalaji	Korkeus mpy <i>18.68</i> <i>25.79</i> Etäisyys m
	204 Maaperän ja pinnanmuodostuksen kuvaus (kivisyys, kaltevuus, ilmansuunnat jne)

205 Kasvillisuus

Pölyläjä, katja, leinä, mustikka, mäkikukka, riihtylä,
leinkki, puna-apila, sineni

206 Rakennukset, tiet ym

207 Karttaluonnos

A. 912-86-4103-2

3 Kuvaus

301 Muoto (koodi)

- 0 ei tietoja 3 suorakulmainen
1 epämääräinen 4 epäsymm. monikulmio
② pyöreä/soikea 5 kolmio

302 Muoto sanallisesti

raunio, pölyläjä,
viittaus

303 Leikkaus (koodi) 4 kraaterimainen

- ① ei tietoja 5 tasalakinen
1 epämääräinen 6 reunakehällinen
2 kupera 7 muu, mikä.....
3 tasainen

304 Leikkaus sanallisesti

305 Maansekaisuus

- 0 ei tietoja
① on
2 ei ole

306 Mitat (max)

Pituus 13.0 m
Leveys 11.0 m
Korkeus . m

307 Mitat vanhoissa dokumenteissa

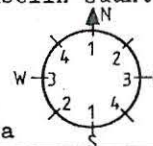
ei tietoja

2

3

308 Pituusakselin suunta

.....-.....



0 ei tietoja

309 Havaitut rakenteet (koodit)

- ... kehärakenteiden lukum. silmäkivi
... paasiarkkujen lukum. ympäröinti
 palaneita luonnosiruja muita, mitä
 kylmämuuraus

310 Havaitut rakenteet, rakennusaines ym. sanallisesti

311 Kunto (koodi)

- 0 ei tietoja
1 täysin ehjä
② purkamis- t.
kaivamisjälkiä
3 tuhoutunut

312 Kunto ja säilymisedellytykset sanallisesti

313 Lisätietoja

- ① ei tietoja 2 ks.....
1 epävarma hautaraunio 3

4 Tutkimukset

401 Löytöhistoria (koodi)

- 0 ei tietoja
① arkeologin löytämä
2 muun henkilöm löytämä
3 kaivauksen yhteydessä
4 muu löytymistapa

402 Löytöhistoria (vuosiluvut yms)

sanallisesti

403 Opas

404 Inventoinnit	nimi	(kenttätö)vuosi.	viite
A. Vakkula		1982	
A. Träskö-Esko		1949	

405 Tarkastukset

kartoitus J. Rinne	1904	1905	
kartoitus C.F. Meinander ja H. Salmo	1946		

406 Kaivaukset

407 Kaivauksen tyyppi 0 ei tietoja 1 pelastuskaivaus 2 muu kaivaus	408 Kaivaus: selostus
409 Muut kenttätyöt	
410 Muut arkistoviitteet; kirjallisuusviitteet	
411 Artefaktit <input checked="" type="checkbox"/> ei tietoja <input type="checkbox"/> metalliartefakteja <input type="checkbox"/> keramiikkaa <input type="checkbox"/> kivi/kvartsi/pii ym <input type="checkbox"/> muita, mitä,.....	412 Ajoitus 0 P 1 1 2 3 2 4 5 6 0 R 1 2 1 2 3 4
413 Seutukaavan (vuosi) viitenumero	
414 Löytönumerot 1..... 2..... 3.....	
415 Lähistön hajalöydöt	
416 Valokuvat	
417 Perimätieto	
418 Huomautuksia ja lisätietoja	
419 Tietoihin tehdyt muutokset	
420 Tiedot peräisin <input checked="" type="checkbox"/> TYA:n topog. arkistosta, pvm / 1986 allekirj: <input checked="" type="checkbox"/> kentältä pvm / 1986 allekirj: <input type="checkbox"/> muualta, mistä..... pvm / 19 allekirj:	

HAUTARAUNION REKISTERÖINTILOMAKE 1 Turun yliopisto/arkeologia	
<input type="checkbox"/> ATK-päivitys suoritettu.....	001 Tunnus
<input type="checkbox"/> poistettu.....	912-06-0303-4
Tätä lomaketta varten on erillinen täyttöohje k k k d v p p a a m	

1 Sijainti

101 Kunta <i>Vammala</i>	102 Kuntakoodi <i>912</i>
103 Vanha kunta <i>Myrskylä</i>	104 Vanha kuntakoodi <i>861</i>
105 Kylä <i>Tyrnäväkylä</i>	106 Kuntaliitos vuodelta
107 Kylänosa	108 Tila/tontti
109 Paikannimi <i>Hidenvainio</i>	<i>1183</i>
110 Omistaja(t) <i>Aatto Niemi</i>	
111 Vuokraaja	
112 Omistusta koskevat tiedot vuodelta	
113 Karttalehti <i>212104 KVKK9</i>	117 Koordinaattien virheympyrän säde
114 X <i>680278</i>	115 Y <i>243864</i>
116 Koordinaattien selitys	1 ± 30 m (kartalla ± 1.5 mm) 2 ± 150 m (kartalla ± 7.5 mm) 3) yli 150 m
118 Sijainti sanallisesti <i>Maailmä rutiialueella</i>	

2 Maasto

201 Korkeus mpy <i>n. 64-66</i> m	202 Rantapintavyöhykkeet n 500 BC n 1250 BC
203 Maaperä 0 ei tietoja 1 kallio 2 moreeni, jäätikkömuodostuma tms. 3) muu maalaji	Korkeus mpy <i>18.68</i> <i>25.79</i> Etäisyys m
204 Maaperän ja pinnanmuodostuksen kuvaus (kivisyys, kaltevuus, ilmaisuunnat jne)	

205 Kasvillisuus

*Päivänhakkara, kissankello, mäkiterrakko, leinä,
maatikka, kataja, nittyleinikki*

206 Rakennukset, tiet ym

207 Karttaluonnos

Ko. 912-66-0103-2





3 Kuvaus

301 Muoto (koodi)

- 0 ei tietoja 3 suorakulmainen
1 epämääräinen 4 epäsymm. monikulmio
② pyöreä/soikea 5 kolmio

302 Muoto sanallisesti

303 Leikkaus (koodi)

- 0 ei tietoja 5 tasalakinen 
1 epämääräinen 6 reunakehällinen 
② kupera  7 muu, mikä.....
3 tasainen 

304 Leikkaus sanallisesti

305 Maansekaisuus

- 0 ei tietoja
① on
2 ei ole

306 Mitat (max)

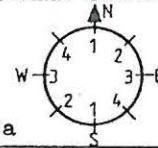
- Pituus 7 .50 m
Leveys 7 .50 m
Korkeus . m
 ei tietoja

307 Mitat vanhoissa dokumenteissa

2

3

308 Pituusakselin suunta



0 ei tietoja

309 Havaitut rakenteet (koodit)

- ... kehärakenteiden lukum. silmäkivi
... paasiarkkujen lukum. ympäryslieri
 palaneita luunsiruja muita, mitä
 kylmämuuraus

310 Havaitut rakenteet, rakennusaines ym. sanallisesti

311 Kunto (koodi)

- ① ei tietoja
1 täysin ehjä
2 purkamis- t.
kaivamisjälkiä
3 tuhoutunut

312 Kunto ja säilymisedellytykset sanallisesti

313 Lisätietoja

- ① ei tietoja 2 ks.....
1 epävarma hautaraunio 3

4 Tutkimukset

401 Löytöhistoria (koodi)

- 0 ei tietoja
① arkeologin löytämä
2 muun henkilön löytämä
3 kaivauksen yhteydessä
4 muu löytymistapa

402 Löytöhistoria (vuosiluvut yms) sanallisesti

403 Opas

404 Inventoinnit	nimi	(kenttättyö)vuosi	viite
A. Erä- Esko		1949	
A. Viikula		1982	

405 Tarkastukset

Kartoitus J. Rinne	1904 1905
Karttoitus C.F. Heinander ja H. Salmo	1946

406 Kaivaukset

407 Kaivauksen tyyppi 0 ei tietoja 1 pelastuskaivaus 2 muu kaivaus	408 Kaivaus: selostus
409 Muut kenttätyöt	
410 Muut arkistoviitteet; kirjallisuusviitteet	
411 Artefaktit <input type="checkbox"/> ei tietoja <input type="checkbox"/> metalliartefakteja <input type="checkbox"/> keramiikkaa <input type="checkbox"/> kivi/kvartsi/pii ym <input type="checkbox"/> muita, mitä.....	412 Ajoitus 0 P 1 1 2 3 2 4 5 6 0 R 1 2 1 2 3 4
413 Seutukaavan (vuosi) viitenumero	
414 Löytönumerot 1..... 2..... 3.....	
415 Lähistön hajalöydöt	
416 Valokuvat	
417 Perimätieto	
418 Huomautuksia ja lisätietoja	
419 Tietoihin tehdyt muutokset	
420 Tiedot peräisin <input checked="" type="checkbox"/> TYA:n topog. arkistosta, pvm / 1986 allekirj: <input checked="" type="checkbox"/> kentältä pvm / 1986 allekirj: <input type="checkbox"/> muualta, mistä..... pvm / 19 allekirj:	

HAUTARAUNION REKISTERÖINTILOMAKE 1 Turun yliopisto/ärkeologia

ATK-päivitys suoritettu..... 001 Tunnus
 poistettu..... 9,12-06-04,03-05

Tätä lomaketta varten on erillinen täyttöohje k k k d v p p a a m

1 Sijainti

101 Kunta <i>Vammala</i>	102 Kuntakoodi <i>912</i>
103 Vanha kunta <i>Tyrnävä</i>	104 Vanha kuntakoodi <i>861</i>
105 Kylä <i>Tyrnävänkylä</i>	106 Kuntaliitos vuodelta
107 Kylänosa	108 Tila/tontti <i>6:59</i>
109 Paikannimi <i>Hillemäenmäki</i>	
110 Omistaja(t) <i>Martti Pakila</i>	
111 Vuokraaja	
112 Omistusta koskevat tiedot vuodelta	
113 Karttalehti <i>2/2104 KKKK</i>	117 Koordinaattien virhepyyrän säde
114 X <i>680278</i>	115 Y <i>243864</i>
116 Koordinaattien selitys <i>3</i> yli 150 m	
118 Sijainti sanallisesti <i>Mäkiellä Nöttäalueella</i>	

2 Maasto

201 Korkeus mpy <i>n. 64-66</i> m	202 Rantapintavyöhykkeet n 500 BG n 1250 BG
203 Maaperä 0 ei tietoja 1 kallio 2 moreeni, jäätikkömuodostuma tms. <i>3</i> muu maalaji	Korkeus mpy <i>18.68</i> <i>25.79</i> Etäisyys m
	204 Maaperän ja pinnanmuodostuksen kuvaus (kivisyys, kaltevuus, ilmaisuunnat jne) <i>Kivistä</i>

205 Kasvillisuus

kataja, nittynätkelmä, puna-apila, nittykiniikki,
timotei, kierreuima, mustikka

206 Rakennukset, tiet ym

207 Karttaluonnos

ks 912-06-0103-2

3 Kuvaus

301 Muoto (koodi)

0 ei tietoja 3 suorakulmainen
1 epämääräinen 4 epäsymm. monikulmio
② pyöreä/soikea 5 kolmio

302 Muoto sanallisesti

303 Leikkaus (koodi) 4 kraaterimainen

0 ei tietoja 5 tasalakinen
1 epämääräinen 6 reunakehällinen
② kupera
3 tasainen

304 Leikkaus sanallisesti

305 Maansekaisuus

0 ei tietoja
① on
2 ei ole

306 Mitat (max)

Pituus 4 . 0 m
Leveys 4 . 0 m
Korkeus . m
 ei tietoja

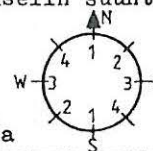
307 Mitat vanhoissa dokumenteissa

2

3

308 Pituusakselin suunta

.....



0 ei tietoja

309 Havaitut rakenteet (koodit)

... kehärakenteiden lukum. silmäkivi
... paasiarkkujen lukum. ympäryslieri
 palaneita luunsiruja muita, mitä
 kylmämuuraus

310 Havaitut rakenteet, rakennusaines ym. sanallisesti

311 Kunto (koodi)

① ei tietoja
1 täysin ehjä
2 purkamis- t.
kaivamisjälkiä
3 tuhoutunut

312 Kunto ja säilymisedellytykset sanallisesti

313 Lisätietoja

① ei tietoja 2 ks.....
1 epävarma hautaraunio 3

4 Tutkimukset

401 Löytöhistoria (koodi)

0 ei tietoja
① arkeologin löytämä
2 muun henkilöm löytämä
3 kaivauksen yhteydessä
4 muu löytymistapa

402 Löytöhistoria (vuosiluvut yms) sanallisesti

403 Opas

404 Inventoinnit	nimi	(kenttätyö)vuosi	viite
A. Erg - Esko		1949	
A. Viikula		1982	

405 Tarkastukset

Kartoitus J. Rime	1904, 1905
Kartoitus C. F. Meinander p. H. Salonen	1946

406 Kaivaukset

407 Kaivauksen tyyppi 0 ei tietoja 1 pelastuskaivaus 2 muu kaivaus	408 Kaivaus: selostus
409 Muut kenttätyöt	
410 Muut arkistoviitteet; kirjallisuusviitteet	
411 Artefaktit <input checked="" type="checkbox"/> ei tietoja <input type="checkbox"/> metalliartefakteja <input type="checkbox"/> keramiikkaa <input type="checkbox"/> kivi/kvartsi/pii ym <input type="checkbox"/> muita, mitä.....	412 Ajoitus 0 P 1 1 2 3 2 4 5 6 R 1 2 1 2 3 4
413 Seutukaavan (vuosi) viitenumero	
414 Löytönumerot 1..... 2..... 3.....	
415 Lähistön hajalöydöt	
416 Valokuvat	
417 Perimätieto	
418 Huomautuksia ja lisätietoja	
419 Tietoihin tehdyt muutokset	
420 Tiedot peräisin <input checked="" type="checkbox"/> TYA:n topog. arkistosta, pvm / 1986 allekirj: <input checked="" type="checkbox"/> kentältä pvm / 1986 allekirj: <input type="checkbox"/> muualta, mistä..... pvm / 19 allekirj:	

HAUTARAUNION REKISTERÖINTILOMAKE 1 Turun yliopisto/arkeologia

ATK-päivitys suoritettu..... 001 Tunnus
 poistettu..... 9,1,2-0,6-0,50,3,6

Tätä lomaketta varten on erillinen täyttöohje k k k d v p p a a m

1 Sijainti

101 Kunta <i>Pömmälä</i>	102 Kuntakoodi <i>912</i>
103 Vanha kunta <i>Pyrvää</i>	104 Vanha kuntakoodi <i>861</i>
105 Kylä <i>Pyrväänkylä</i>	106 Kuntaliitos vuodelta
107 Kylänosa	108 Tila/tontti
109 Paikannimi <i>hidenvainio</i>	<i>6159</i>
110 Omistaja(t) <i>Martha Pakila</i>	
111 Vuokraaja	
112 Omistusta koskevat tiedot vuodelta	
113 Karttalehti <i>12104 Kikk</i>	117 Koordinaattien virhepyyrän säde
114 X <i>6802 78</i>	115 Y <i>243864</i>
116 Koordinaattien selitys	1 ± 30 m (kartalla ± 1.5 mm) 2 ± 150 m (kartalla ± 7.5 mm) 3 yli 150 m
118 Sijainti sanallisesti <i>Mäkinellä niityllä</i>	

2 Maasto

201 Korkeus mpy <i>n. 64-66</i> m	202 Rantapintavyöhykkeet n 500 BC n 1250 BC
203 Maaperä 0 ei tietoja 1 kallio 2 moreeni, jäätikkömuodostuma tms. 3 muu maalaji	Korkeus mpy <i>18.68</i> <i>25.79</i> Etäisyys m
	204 Maaperän ja pinnanmuodostuksen kuvaus (kivisyys, kaltevuus, ilmansuunnat jne) <i>kivikkoista</i>

205 Kasvillisuus
*kataylä, koiranputki, niittyntkelmä, niittykimikki,
 hirseniina*

206 Rakennukset, tiet ym

207 Karttaluonnos

65 912-06-103-2





3 Kuvaus

301 Muoto (koodi)

- 0 ei tietoja 3 suorakulmainen
 1 epämääräinen 4 epäsymm. monikulmio
 ② pyöreä/soikea 5 kolmio

302 Muoto sanallisesti

303 Leikkaus (koodi) 4 kraaterimainen

- 0 ei tietoja 5 tasalakinen 
 1 epämääräinen 6 reunakehällinen 
 ② kupera  7 muu, mikä.....
 3 tasainen 

304 Leikkaus sanallisesti

305 Maansekaisuus

- 0 ei tietoja
 ① on
 2 ei ole

306 Mitat (max)

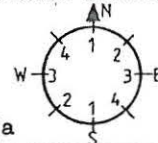
Pituus 6.8 m
 Leveys 5.50 m
 Korkeus . m
 ei tietoja

307 Mitat vanhoissa dokumenteissa

2

3

308 Pituusakselin suunta



0 ei tietoja

309 Havaitut rakenteet (koodit)

- ... kehärakenteiden lukum. silmäkivi
 ... paasiarkkujen lukum. ympäröyslieri
 palaneita luunsiruja muita, mitä
 kylmämuuras *1572 maan...*

310 Havaitut rakenteet, rakennusaines ym. sanallisesti

311 Kunto (koodi)

- ① ei tietoja
 1 täysin ehjä
 2 purkamis- t.
 kaivamisjälkiä
 3 tuhoutunut

312 Kunto ja säilymisedellytykset sanallisesti

313 Lisätietoja

- 0 ei tietoja 2 ks.....
 ① epävarma hautaraunio 3

4 Tutkimukset

401 Löytöhistoria (koodi)

- ① ei tietoja
 1 arkeologin löytämä
 2 muun henkilöm löytämä
 3 kaivauksen yhteydessä
 4 muu löytymistapa

402 Löytöhistoria (vuosiluvut yms) sanallisesti

403 Opas

404 Inventoinnit	nimi	(kenttätyö)vuosi	viite
	A. Erd - Esko	1949	
	A. Viikkula	1982	

405 Tarkastukset

kartoitus J. Rime	1904 1905
kartoitus C.F. Meinander ja H. Salonen	1946

406 Kaivaukset

407 Kaivauksen tyyppi 0 ei tietoja 1 pelastuskaivaus 2 muu kaivaus	408 Kaivaus: selostus
409 Muut kenttätyöt	
410 Muut arkistoviitteet; kirjallisuusviitteet	
411 Artefaktit <input checked="" type="checkbox"/> ei tietoja <input type="checkbox"/> metalliartefakteja <input type="checkbox"/> keramiikkaa <input type="checkbox"/> kivi/kvartsi/pii ym <input type="checkbox"/> muita, mitä.....	412 Ajoitus 0 P 1 1 2 3 2 4 5 6 ① R 1 2 1 2 3 4
413 Seutukaavan (vuosi) viitenumero	
414 Löytönumerot 1..... 2..... 3.....	
415 Lähistön hajalöydöt	
416 Valokuvat	
417 Perimätieto	
418 Huomautuksia ja lisätietoja	
419 Tietoihin tehdyt muutokset	
420 Tiedot peräisin <input checked="" type="checkbox"/> TYA:n topog. arkistosta, pvm / 19 ⁸⁶ allekirj: <input checked="" type="checkbox"/> kentältä pvm / 19 ⁸⁶ allekirj: <input type="checkbox"/> muualta, mistä..... pvm / 19 allekirj:	

HAUTARAUNION REKISTERÖINTILOMAKE 1 Turun yliopisto/arkeologia	
<input type="checkbox"/> ATK-päivitys suoritettu.....	001 Tunnus
<input type="checkbox"/> poistettu.....	9,1,2,0,6,0,6,0,3,7
Tätä lomaketta varten on erillinen täyttöohje k k k d v p p a a m	

1 Sijainti

101 Kunta <i>Vammala</i>	102 Kuntakoodi <i>912</i>
103 Vanha kunta <i>Pyrvää</i>	104 Vanha kuntakoodi <i>861</i>
105 Kylä <i>Pyrväänkylä</i>	106 Kuntaliitos vuodelta
107 Kylänosa	108 Tila/tontti
109 Paikannimi <i>Hietenvainio</i>	<i>6:59</i>
110 Omistaja(t) <i>Martti Pakila</i>	
111 Vuokraaja	
112 Omistusta koskevat tiedot vuodelta	
113 Karttalehti <i>12104 KSKK9</i>	117 Koordinaattien virheympyrän säde
114 X <i>680278</i>	115 Y <i>243864</i>
116 Koordinaattien selitys	1 ± 30 m (kartalla ± 1.5 mm) 2 ± 150 m (kartalla ± 7.5 mm) ③ yli 150 m
118 Sijainti sanallisesti <i>Mäkisellä rinteellä</i>	

2 Maasto

201 Korkeus mpy <i>n. 64-66</i> m	202 Rantapintavyöhykkeet n 500 BC n 1250 BC
203 Maaperä 0 ei tietoja 1 kallio 2 moreeni, jäätikkömuodostuma tms. ③ muu maalaji	Korkeus mpy <i>18.68</i> <i>25.79</i> Etäisyys m
204 Maaperän ja pinnanmuodostuksen kuvaus (kivisyys, kaltevuus, ilmansuunnat jne)	

205 Kasvillisuus

vadelma, koiranputki, mökitervakko, nüttyki-
nikki, leivänriini, riisi, suolakeinö

206 Rakennukset, tiet ym

207 Karttaluonnos

ko 912-06-01032






3 Kuvaus

301 Muoto (koodi)

0 ei tietoja 3 suorakulmainen
1 epämääräinen 4 epäsymm. monikulmio
② pyöreä/soikea 5 kolmio

302 Muoto sanallisesti

303 Leikkaus (koodi)

0 ei tietoja 4 kraaterimainen 
1 epämääräinen 5 tasalakinen 
② kupera  6 reunakehällinen 
3 tasainen  7 muu, mikä.....

304 Leikkaus sanallisesti

305 Maansekaisuus

① ei tietoja
1 on
2 ei ole

306 Mitat (max)

Pituus . m
Leveys . m
Korkeus . m
 ei tietoja

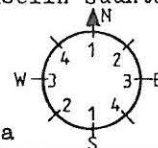
307 Mitat vanhoissa dokumen-
teissa

2

3

308 Pituusakselin suunta

.....-.....



0 ei tietoja

309 Havaitut rakenteet (koodit)

... kehärakenteiden lukum. silmäkivi
... paasiarkkujen lukum. ympärystieri
 palaneita luunsiruja muita, mitä
 kylmämuuraus
*5179 markkiviä
pöytä...*

310 Havaitut rakenteet, rakennusaines ym. sanallisesti

311 Kunto (koodi)

① ei tietoja
1 täysin ehjä
2 purkamis- t.
kaivamisjälkiä
3 tuhoutunut

312 Kunto ja säilymisedellytykset sanallisesti

313 Lisätietoja

0 ei tietoja 2 ks.....
① epävarma hautaraunio 3

4 Tutkimukset

401 Löytöhistoria (koodi)

① ei tietoja
1 arkeologin löytämä
2 muun henkilön löytämä
3 kaivauksen yhteydessä
4 muu löytymistapa

402 Löytöhistoria (vuosiluvut yms)
sanallisesti

403 Opas

404 Inventoinnit	nimi	(kennätty)vuosi	viite
A. Erä-Esko		1949	
A. Viikela		1982	

405 Tarkastukset

kartoitus J. Rinne	1964, 1965
kartoitus C.F. Meinander ja H. Salmi	1946

406 Kaivaukset

407 Kaivauksen tyyppi 0 ei tietoja 1 pelastuskaivaus 2 muu kaivaus	408 Kaivaus: selostus	4
409 Muut kenttätyöt		
410 Muut arkistoviitteet; kirjallisuusviitteet		
411 Artefaktit <input checked="" type="checkbox"/> ei tietoja <input type="checkbox"/> metalliartefakteja <input type="checkbox"/> keramiikkaa <input type="checkbox"/> kivi/kvartsi/pii ym <input type="checkbox"/> muita, mitä.....	412 Ajoitus 0 P 1 1 2 3 2 4 5 6 ① R 1 2 1 2 3 4	413 Seutukaavan (vuosi) viitenumero 414 Löytönumerot 1..... 2..... 3.....
415 Lähistön hajalöydöt		
416 Valokuvat		
417 Perimätieto		
418 Huomautuksia ja lisätietoja		
419 Tietoihin tehdyt muutokset		
420 Tiedot peräisin <input checked="" type="checkbox"/> TYA:n topog. arkistosta, pvm / 1986 allekirj: <input checked="" type="checkbox"/> kentältä pvm / 1986 allekirj: <input type="checkbox"/> muualta, mistä..... pvm / 19 allekirj:		

HAUTARAUNION REKISTERÖINTILOMAKE 1 Turun yliopisto/ärkeologia	
<input type="checkbox"/> ATK-päivitys suoritettu.....	001 Tunnus
<input type="checkbox"/> poistettu.....	9,1,2,0,6,0,7,0,3,8
Tätä lomaketta varten on erillinen täyttöohje k k k d v p p a a m	

1 Sijainti

101 Kunta <i>Vammala</i>	102 Kuntakoodi <i>912</i>
103 Vanha kunta <i>Pyrvää</i>	104 Vanha kuntakoodi <i>861</i>
105 Kylä <i>Pyrväänkylä</i>	106 Kuntaliitos vuodelta
107 Kylänosa	108 Tila/tontti
109 Paikannimi <i>Midenwainio</i>	<i>6:59</i>
110 Omistaja(t) <i>Karsti Pakila</i>	
111 Vuokraaja	
112 Omistusta koskevat tiedot vuodelta	
113 Karttalahti <i>1/2104 kikk</i>	117 Koordinaattien virhepyyrän säde
114 X <i>6802 78</i>	115 Y <i>2438 64</i>
116 Koordinaattien selitys	1 ± 30 m (kartalla ± 1.5 mm) ● 2 ± 150 m (kartalla ± 7.5 mm) ③ yli 150 m
118 Sijainti sanallisesti <i>Mäkiellä rityllä</i>	

2 Maasto

201 Korkeus mpy <i>n. 64-66</i> m	202 Rantapintavyöhykkeet n 500 BC n 1250 BC
203 Maaperä 0 ei tietoja 1 kallio 2 moreeni, jäätikkömuodostuma tms. ③ muu maalaji	Korkeus mpy <i>18.68</i> <i>15.79</i> Etäisyys m
204 Maaperän ja pinnanmuodostuksen kuvaus (kivisyys, kaltevuus, ilmansuunnat jne)	


205 Kasvillisuus

Suolakeini, puna-aspila, koiranputki, nittyläkirsi, nittynätkelmä, mironvinha

206 Rakennukset, tiet ym

207 Karttaluonnos

61-912-06-0703-2



3 Kuvaus

301 Muoto (koodi)

- 0 ei tietoja
- 1 epämääräinen
- 2 pyöreä/soikea
- 3 suorakulmainen
- 4 epäsymm. monikulmio
- 5 kolmio

302 Muoto sanallisesti

303 Leikkaus (koodi)

- 0 ei tietoja
- 1 epämääräinen
- 2 kupera
- 3 tasainen
- 4 kraaterimainen
- 5 tasalakinen
- 6 reunakehällinen
- 7 muu, mikä.....

304 Leikkaus sanallisesti

305 Maansekaisuus

- 0 ei tietoja
- 1 on
- 2 ei ole

306 Mitat (max)

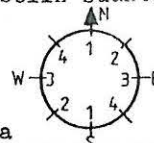
- Pituus . m
- Leveys . m
- Korkeus . m
- ei tietoja

307 Mitat vanhoissa dokumenteissa

2

3

308 Pituusakselin suunta



0 ei tietoja

309 Havaitut rakenteet (koodit)

- ... kehärakenteiden lukum. silmäkivi
- ... paasiarkkujen lukum. ympäryslieri
- palaneita luunsiruja
- muita, mitä iso maakivi.....
- kylmämuuraus

310 Havaitut rakenteet, rakennusaines ym. sanallisesti

311 Kunto (koodi)

- 0 ei tietoja
- 1 täysin ehjä
- 2 purkamis- t. kaivamisjälkiä
- 3 tuhoutunut

312 Kunto ja säilymisedellytykset sanallisesti

313 Lisätietoja

- 0 ei tietoja
- 1 epävarma hautaraunio
- 2 ks.....
- 3

4 Tutkimukset

401 Löytöhistoria (koodi)

- 0 ei tietoja
- 1 arkeologin löytämä
- 2 muun henkilön löytämä
- 3 kaivauksen yhteydessä
- 4 muu löytömistapa

402 Löytöhistoria (vuosiluvut yms) sanallisesti

403 Opas

404 Inventoinnit	nimi	(kenttätyö)vuosi	viite
.....	A. Erä - Esko	1949
.....	A. Vakkula	1982

405 Tarkastukset

Kartoitus J. Rinne	1904, 1905
Kartoitus C.F. Meinander ja H. Selmo	1946

406 Kaivaukset

407 Kaivauksen tyyppi 0 ei tietoja 1 pelastuskaivaus 2 muu kaivaus	408 Kaivaus: selostus
409 Muut kenttätöyt	
410 Muut arkistoviitteet; kirjallisuusviitteet	
411 Artefaktit <input checked="" type="checkbox"/> ei tietoja <input type="checkbox"/> metalliartefakteja <input type="checkbox"/> keramiikkaa <input type="checkbox"/> kivi/kvartsi/pii ym <input type="checkbox"/> muita, mitä.....	412 Ajoitus 0 P 1 1 2 3 2 4 5 6 ① R 1 2 1 2 3 4
413 Seutukaavan (vuosi) viitenumero	
414 Löytönumerot 1..... 2..... 3.....	
415 Lähistön hajalöydöt	
416 Valokuvat	
417 Perimätieto	
418 Huomautuksia ja lisätietoja	
419 Tietoihin tehdyt muutokset	
420 Tiedot peräisin <input checked="" type="checkbox"/> TYA:n topog. arkistosta, pvm / 1986 allekirj: <input checked="" type="checkbox"/> kentältä pvm / 1986 allekirj: <input type="checkbox"/> muualta, mistä..... pvm / 19 allekirj:	

HAUTARAUNION REKISTERÖINTILOMAKE 1 Turun yliopisto/arkeologia	
<input type="checkbox"/> ATK-päivitys suoritettu.....	001 Tunnus
<input type="checkbox"/> poistettu.....	9,1,2-0,6-0,8,0,3-9
Tätä lomaketta varten on erillinen täyttöohje k k k d v p p a a m	

1 Sijainti

101 Kunta <i>Vammala</i>	102 Kuntakoodi <i>912</i>
103 Vanha kunta <i>Pyrväe</i>	104 Vanha kuntakoodi <i>861</i>
105 Kylä <i>Pyrväänkylä</i>	106 Kuntaliitos vuodelta
107 Kylänosa	108 Tila/tontti <i>6:59</i>
109 Paikannimi <i>Mäkelmäinen</i>	
110 Omistaja(t) <i>Martha Pakila</i>	
111 Vuokraaja	
112 Omistusta koskevat tiedot vuodelta	
113 Karttalehti <i>212104 Mikko</i>	117 Koordinaattien virheympyrän säde
114 X <i>680278</i>	115 Y <i>243864</i>
116 Koordinaattien selitys	1 ± 30 m (kartalla ± 1.5 mm) ● 2 ± 150 m (kartalla ± 7.5 mm) ● ③ yli 150 m ●
118 Sijainti sanallisesti <i>Mäkelällä nietyllä</i>	

2 Maasto

201 Korkeus mpy <i>n. 64-66</i> m	202 Rantapintavyöhykkeet n 500 BC n 1250 BC
203 Maaperä 0 ei tietoja 1 kallio 2 moreeni, jäätikkömuodostuma tms. ③ muu maalaji	Korkeus mpy <i>18.68</i> <i>25.79</i> Etäisyys m
	204 Maaperän ja pinnanmuodostuksen kuvaus (kivisyys, kaltevuus, ilmansuunnat jne) <i>leuna'srinne viettää alas päin</i>

205 Kasvillisuus

katkaja, puna-apila, mäkiteräväkko, ahonaisikka, leirunvina, nittelykinikki, koiranputki

206 Rakennukset, tiet ym

207 Karttaluonnos

ks. 912-06-0103-2

3 Kuvaus

301 Muoto (koodi)

- 0 ei tietoja
- 1 epämääräinen
- 2 pyöreä/soikea
- 3 suorakulmainen
- 4 epäsymm. monikulmio
- 5 kolmio

302 Muoto sanallisesti

pyöreä

303 Leikkaus (koodi)

- 0 ei tietoja
- 1 epämääräinen
- 2 kupera
- 3 tasainen
- 4 kraaterimainen
- 5 tasalakenen
- 6 reunakehällinen
- 7 muu, mikä.....

304 Leikkaus sanallisesti

305 Maansekaisuus

- 0 ei tietoja
- 1 on
- 2 ei ole

306 Mitat (max)

- Pituus . m
- Leveys . m
- Korkeus . m

307 Mitat vanhoissa dokumenteissa

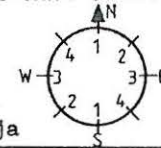
ei tietoja

2

3

308 Pituusakselin suunta

.....-.....



0 ei tietoja

309 Havaitut rakenteet (koodit)

- ... keuharakenteiden lukum. silmäkivi
- ... paasiarkkujen lukum. ympäryslieri
- palaneita luunsiruja muita, mitä
- kylmämuuraus

310 Havaitut rakenteet, rakennusaines ym. sanallisesti

311 Kunto (koodi)

- 0 ei tietoja
- 1 täysin ehjä
- 2 purkamis- t. kaivamisjälkiä
- 3 tuhoutunut

312 Kunto ja säilymisedellytykset sanallisesti

313 Lisätietoja

- 0 ei tietoja
- 1 epävarma hautaraunio
- 2 ks.....
- 3

4 Tutkimukset

401 Löytöhistoria (koodi)

- 0 ei tietoja
- 1 arkeologin löytämä
- 2 muun henkilön löytämä
- 3 kaivauksen yhteydessä
- 4 muu löytymistapa

402 Löytöhistoria (vuosiluvut yms) sanallisesti

403 Opas

404 Inventoinnit	nimi	(kenttätyö)vuosi.	viite
A. Era-Esko		1949	
A. Vikteila		1982	

405 Tarkastukset

Kartoitus J. Rime	1964 1905
Kartoitus C.F. Minander ja Th. Selmo	1946

406 Kaivaukset

407 Kaivauksen tyyppi 0 ei tietoja 1 pelastuskaivaus 2 muu kaivaus	408 Kaivaus: selostus
409 Muut kenttätyöt	
410 Muut arkistoviihteet; kirjallisuusviihteet	
411 Artefaktit <input checked="" type="checkbox"/> ei tietoja <input type="checkbox"/> metalliartefakteja <input type="checkbox"/> keramiikkaa <input type="checkbox"/> kivi/kvartsi/pii ym <input type="checkbox"/> muita, mitä.....	412 Ajoitus 0 P 1 1 2 3 2 4 5 6 0 R 1 2 1 2 3 4
413 Seutukaavan (vuosi) viitenumero	
414 Löytönumerot 1..... 2..... 3.....	
415 Lähistön hajalöydöt	
416 Valokuvat	
417 Perimätieto	
418 Huomautuksia ja lisätietoja	
419 Tietoihin tehdyt muutokset	
420 Tiedot peräisin <input checked="" type="checkbox"/> TYA:n topog. arkistosta, pvm / 1986 allekirj: <input checked="" type="checkbox"/> kentältä pvm / 1986 allekirj: <input type="checkbox"/> muualta, mistä..... pvm / 19 allekirj:	

HAUTARAUNION REKISTERÖINTILOMAKE 1 Turun yliopisto/arkeologia	
<input type="checkbox"/> ATK-päivitys suoritettu.....	001 Tunnus
<input type="checkbox"/> poistettu.....	9,12-06-0903-0
Tätä lomaketta varten on erillinen täyttöohje k k k d v p p a a m	

1 Sijainti

101 Kunta <i>Vammala</i>	102 Kuntakoodi <i>912</i>
103 Vanha kunta <i>Pyrvää</i>	104 Vanha kuntakoodi <i>861</i>
105 Kylä <i>Pyrväänkylä</i>	106 Kuntaliitos vuodelta
107 Kylänosa	108 Tila/tontti
109 Paikannimi <i>Hidumainio</i>	<i>6:59</i>
110 Omistaja(t)	
111 Vuokraaja	
112 Omistusta koskevat tiedot vuodelta	
113 Karttalehti <i>212104 KOKK</i>	117 Koordinaattien virhepyyrän säde
114 X <i>6802 78</i>	115 Y <i>243864</i>
116 Koordinaattien selitys	1 ± 30 m (kartalla ± 1.5 mm) 2 ± 150, m (kartalla ± 7.5 mm) 3 yli 150 m
118 Sijainti sanallisesti	

2 Maasto

201 Korkeus mpy <i>n. 64-66</i> m	202 Rantapintavyöhykkeet n 500 BC n 1250 BC
203 Maaperä 0 ei tietoja 1 kallio 2 moreeni, jäätikkömuodostuma tms. 3 muu maalaji	Korkeus mpy <i>18.68</i> <i>25.79</i> Etäisyys m
	204 Maaperän ja pinnanmuodostuksen kuvaus (kivisyys, kaltevuus, ilmaisuunnat jne)

205 Kasvillisuus

ketonliikka, puma-apila, kataja, mäkitervakko,
häreinvirna, suslakkinä, nittyläniikki, maksaruoho,
siiankänsimö

206 Rakennukset, tiet ym

207 Karttaluonnos

60-918-06-0103-2





3 Kuvaus

301 Muoto (koodi)

0 ei tietoja 3 suorakulmainen
1 epämääräinen 4 epäsymm. monikulmio
② pyöreä/soikea 5 kolmio

302 Muoto sanallisesti

303 Leikkaus (koodi)

0 ei tietoja 5 tasalakinen 
1 epämääräinen 6 reunakehällinen 
② kupera  7 muu, mikä.....
3 tasainen 

4 kraaterimainen



304 Leikkaus sanallisesti

305 Maansekaisuus

0 ei tietoja
① on
2 ei ole

306 Mitat (max)

Pituus 13.0 m
Leveys 9.0 m
Korkeus . m
 ei tietoja

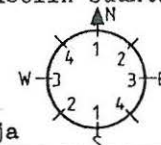
307 Mitat vanhoissa dokumenteissa

2

3

308 Pituusakselin suunta

.....



0 ei tietoja

309 Havaitut rakenteet (koodit)

... kehärakenteiden lukum. silmäkivi
... paasiarkkujen lukum. ympäröyslieri
 palaneita luunsiruja muita, mitä
 kylmämuuraus

310 Havaitut rakenteet, rakennusaines ym. sanallisesti

311 Kunto (koodi)

0 ei tietoja
1 täysin ehjä
② purkamis- t.
kaivamisjälkiä
3 tuhoutunut

312 Kunto ja säilymisedellytykset sanallisesti

313 Lisätietoja

① ei tietoja 2 ks.....
1 epävarma hautaraunio 3

4 Tutkimukset

401 Löytöhistoria (koodi)

0 ei tietoja
① arkeologin löytämä
2 muun henkilön löytämä
3 kaivauksen yhteydessä
4 muu löytymistapa

402 Löytöhistoria (vuosiluvut yms) sanallisesti

403 Opas

404 Inventoinnit

A. Erä-Esko
A. Vakkula

nimi

(kenttätö)vuosi

1949
1982

viite

405 Tarkastukset

kartitus J. Rinne
kartitus C.F. Heinander ja H. Selmo

1904, 1905
1946

406 Kaivaukset

407 Kaivauksen tyyppi 0 ei tietoja 1 pelastuskaivaus 2 muu kaivaus	408 Kaivaus: selostus
409 Muut kenttätyöt	
410 Muut arkistoviitteet; kirjallisuusviitteet	
411 Artefaktit <input checked="" type="checkbox"/> ei tietoja <input type="checkbox"/> metalliartefakteja <input type="checkbox"/> keramiikkaa <input type="checkbox"/> kivi/kvartsi/pii ym <input type="checkbox"/> muita, mitä.....	412 Ajoitus 0 P 1 1 2 3 2 4 5 6 ① R 1 2 1 2 3 4
413 Seutukaavan (vuosi) viitenumero	
414 Löytönumerot 1..... 2..... 3.....	
415 Lähistön hajalöydöt	
416 Valokuvat	
417 Perimätieto	
418 Huomautuksia ja lisätietoja	
419 Tietoihin tehdyt muutokset	
420 Tiedot peräisin <input checked="" type="checkbox"/> TYA:n topog. arkistosta, pvm / 19 ⁸⁶ allekirj: <input checked="" type="checkbox"/> kentältä pvm / 19 ⁸⁶ allekirj: <input type="checkbox"/> muualta, mistä..... pvm / 19 allekirj:	

HAUTARAUNION REKISTERÖINTILOMAKE 1 Turun yliopisto/arkeologia	
<input type="checkbox"/> ATK-päivitys suoritettu.....	001 Tunnus
<input type="checkbox"/> poistettu.....	9,12-0,6-10,03-1
Tätä lomaketta varten on erillinen täyttöohje k k k d v p p a a m	

1 Sijainti	
101 Kunta <i>Vammala</i>	102 Kuntakoodi <i>912</i>
103 Vanha kunta <i>Tyrväg</i>	104 Vanha kuntakoodi <i>861</i>
105 Kylä <i>Tyrväänkylä</i>	106 Kuntaliitos vuodelta
107 Kylänosa	108 Tila/tontti
109 Paikannimi <i>Hidainainio</i>	<i>6:59</i>
110 Omistaja(t) <i>Marta Pakila</i>	
111 Vuokraaja	
112 Omistusta koskevat tiedot vuodelta	
113 Karttalehti <i>L12104 KILKO</i>	117 Koordinaattien virheympyrän säde
114 X <i>680278</i>	115 Y <i>2438 64</i>
116 Koordinaattien selitys	1 ± 30 m (kartalla ± 1.5 mm) ● 2 ± 150 m (kartalla ± 7.5 mm) ● ③ yli 150 m ●
118 Sijainti sanallisesti <i>Mäksällä rutiyllä</i>	

2 Maasto	
201 Korkeus mpy <i>n. 64-66</i> m	202 Rantapintavyöhykkeet
203 Maaperä	n 500 BC n 1250 BC
0 ei tietoja	Korkeus mpy <i>18.68</i> <i>25.79</i>
1 kallio	Etäisyys m
2 moreeni, jäätikkömuodostuma tms.	204 Maaperän ja pinnanmuodostuksen kuvaus (kivisyys, kaltevuus, ilmansuunnat jne)
③ muu maalaji	

205 Kasvillisuus

kataja, puna-apila, pillaji, nittylä, kettun-
likka, maksaruoho, samainen, mustikka, päivänkakkara,
hirsruoma, nittynätkelämä, rikkonen, vadelma

206 Rakennukset, tiet ym

207 Karttaluonnos

ks. 912-00-0103-2





3 Kuvaus

301 Muoto (koodi)

0 ei tietoja 3 suorakulmainen
1 epämääräinen 4 epäsymm. monikulmio
② pyöreä/soikea 5 kolmio

302 Muoto sanallisesti

303 Leikkaus (koodi) 4 kraaterimainen

0 ei tietoja 5 tasalakinen 
1 epämääräinen 6 reunakehällinen 
② kupera  7 muu, mikä.....
3 tasainen 

304 Leikkaus sanallisesti

305 Maansekaisuus

0 ei tietoja
① on
2 ei ole

306 Mitat (max)

Pituus 7.0 m
Leveys 7.0 m
Korkeus . m
 ei tietoja

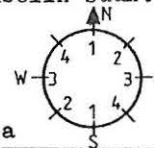
307 Mitat vanhoissa dokumenteissa

2

3

308 Pituusakselin suunta

.....-.....



0 ei tietoja

309 Havaitut rakenteet (koodit)

... kehärakenteiden lukum. silmäkivi
... paasiarkkujen lukum. ympäryslieri
 palaneita luunsiruja muita, mitä
 kylmämuuraus *1872 maakivi*

310 Havaitut rakenteet, rakennusaines ym. sanallisesti

311 Kunto (koodi)

① ei tietoja
1 täysin ehjä
2 purkamis- t.
kaivamisjälkiä
3 tuhoutunut

312 Kunto ja säilymisedellytykset sanallisesti

313 Lisätietoja

0 ei tietoja 2 ks.....
① epävarma hautaraunio 3

4 Tutkimukset

401 Löytöhistoria (koodi)

0 ei tietoja
1 arkeologin löytämä
2 muun henkilön löytämä
3 kaivauksen yhteydessä
4 muu löytymistapa

402 Löytöhistoria (vuosiluvut yms) sanallisesti

403 Opas

404 Inventoinnit	nimi	(kenttätyö)vuosi.	viite
A. Erj- Esko		1949	
A. Viikula		1982	

405 Tarkastukset

Karttinen J. Rinne	1904, 1905
Karttinen C. F. Meinander ja H. Salmi	1946

406 Kaivaukset

407 Kaivauksen tyyppi 0 ei tietoja 1 pelastuskaivaus 2 muu kaivaus	408 Kaivaus: selostus
409 Muut kenttättyöt	
410 Muut arkistoviitteet; kirjallisuusviitteet	
411 Artefaktit <input checked="" type="checkbox"/> ei tietoja <input type="checkbox"/> metalliartefakteja <input type="checkbox"/> keramiikkaa <input type="checkbox"/> kivi/kvartsi/pii ym <input type="checkbox"/> muita, mitä.....	412 Ajoitus 0 P 1 1 2 3 2 4 5 6 ① R 1 2 1 2 3 4
413 Seutukaavan (vuosi) viitenumero 414 Löytönumerot 1..... 2..... 3.....	
415 Lähistön hajalöydöt	
416 Valokuvat	
417 Perimätieto	
418 Huomautuksia ja lisätietoja	
419 Tietoihin tehdyt muutokset	
420 Tiedot peräisin <input checked="" type="checkbox"/> TYA:n topog. arkistosta, pvm / 1986 allekirj: <input checked="" type="checkbox"/> kentältä pvm / 1986 allekirj: <input type="checkbox"/> muualta, mistä..... pvm / 19 allekirj:	

HAUTARAUNION REKISTERÖINTILOMAKE 1 Turun yliopisto/arkeologia	
<input type="checkbox"/> ATK-päivitys suoritettu.....	001 Tunnus
<input type="checkbox"/> poistettu.....	912-06-0104-3
Tätä lomaketta varten on erillinen täyttöohje k k k d v p p a a m	

1 Sijainti

101 Kunta <i>Vammala</i>	102 Kuntakoodi <i>912</i>
103 Vanha kunta <i>Tyrväkä</i>	104 Vanha kuntakoodi <i>861</i>
105 Kylä <i>Tyrväkenttä</i>	106 Kuntaliitos vuodelta
107 Kylänosa	108 Tila/tontti
109 Paikannimi	<i>4:67</i>
110 Omistaja(t) <i>Kauko Haajula</i>	
111 Vuokraaja	
112 Omistusta koskevat tiedot vuodelta	
113 Karttalehti <i>212104 Kukka</i>	117 Koordinaattien virhepyyrän säde
114 X <i>680284</i>	115 Y <i>243902</i>
116 Koordinaattien selitys	1 ± 30 m (kartalla ± 1.5 mm) ● ② ± 150 m (kartalla ± 7.5 mm) ● 3 yli 150 m
118 Sijainti sanallisesti <i>Tien vieressä lähellä kuivuriä</i>	

2 Maasto

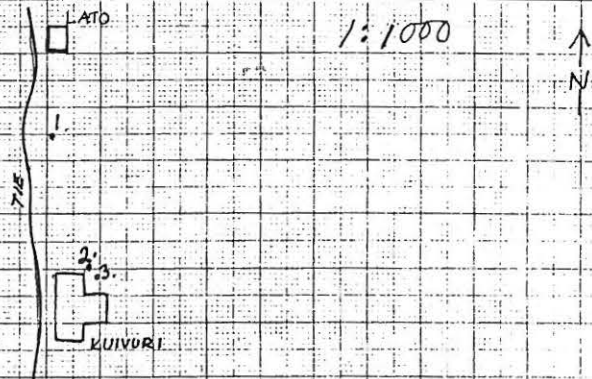
201 Korkeus mpy <i>n. 62</i> m	202 Rantapintavyöhykkeet n 500 BC n 1250 BC
203 Maaperä 0 ei tietoja 1 kallio 2 moreeni, jäätikkömuodostuma tms. ③ muu maalaji	Korkeus mpy <i>18.68</i> <i>25.79</i> Etäisyys m
	204 Maaperän ja pinnanmuodostuksen kuvaus (kivisyys, kaltevuus, ilmaisuunnat jne)

205 Kasvillisuus

koiranputki, kataja, ohmansikka, niittyleinikki, hii-
renvirna, niittynätkelmä, voikukka, maksaruoho, sian-
kärsämä, timotei

206 Rakennukset, tiet ym

207 Karttaluonnos








3 Kuvaus

301 Muoto (koodi)

0 ei tietoja 3 suorakulmainen
1 epämääräinen 4 epäsymm. monikulmio
② pyöreä/soikea 5 kolmio

302 Muoto sanallisesti

303 Leikkaus (koodi)

0 ei tietoja 4 kraaterimainen 
1 epämääräinen 5 tasalakinen 
② kupera  6 reunakehällinen 
3 tasainen  7 muu, mikä.....

4 kraaterimainen

5 tasalakinen

6 reunakehällinen

7 muu, mikä.....

304 Leikkaus sanallisesti

305 Maansekaisuus

0 ei tietoja
① on
2 ei ole

306 Mitat (max)

Pituus 6.0 m
Leveys 5.0 m
Korkeus . m
 ei tietoja

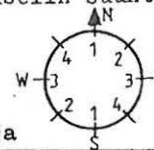
307 Mitat vanhoissa dokumen-
teissa

2

3

308 Pituusakselin suunta

.....-.....



0 ei tietoja

309 Havaitut rakenteet (koodit)

... kehärakenteiden lukum. silmäkivi
... paasiarkkujen lukum. ympärystieri
 palaneita luunsiruja muita, mitä
 kylmämuuraus

310 Havaitut rakenteet, rakennusaines ym. sanallisesti

311 Kunto (koodi)

① ei tietoja
1 täysin ehjä
2 purkamis- t.
kaivamisjälkiä
3 tuhoutunut

312 Kunto ja säilymisedellytykset sanallisesti

313 Lisätietoja

① ei tietoja 2 ks.....
1 epävarma hautaraunio 3

4 Tutkimukset

401 Löytöhistoria (koodi)

0 ei tietoja
① arkeologin löytämä
2 muun henkilön löytämä
3 kaivauksen yhteydessä
4 muu löytymistapa

402 Löytöhistoria (vuosiluvut yms)
sanallisesti

403 Opas

404 Inventoinnit

nimi (kenttätyö)vuosi viite
A. Vakkula 1982
A. Era - Esko 1949

405 Tarkastukset

kartoitus C.F. Meinander 1946
P. H. Salmo

406 Kaivaukset

407 Kaivauksen tyyppi 0 ei tietoja 1 pelastuskaivaus 2 muu kaivaus	408 Kaivaus: selostus
409 Muut kenttätyöt	
410 Muut arkistoviitteet; kirjallisuusviitteet	
411 Artefaktit <input checked="" type="checkbox"/> ei tietoja <input type="checkbox"/> metalliartefakteja <input type="checkbox"/> keramiikkaa <input type="checkbox"/> kivi/kvartsi/pii ym <input type="checkbox"/> muita, mitä.....	412 Ajoitus 0 P 1 1 2 3 2 4 5 6 ① R 1 2 1 2 3 4
413 Seutukaavan (vuosi) viitenumero	
414 Löytönumerot 1..... 2..... 3.....	
415 Lähistön hajalöydöt	
416 Valokuvat	
417 Perimätieto	
418 Huomautuksia ja lisätietoja	
419 Tietoihin tehdyt muutokset	
420 Tiedot peräisin <input checked="" type="checkbox"/> TYA:n topog. arkistosta, pvm / 19 ⁸⁶ allekirj: <input checked="" type="checkbox"/> kentältä pvm / 19 ⁸⁶ allekirj: <input type="checkbox"/> muualta, mistä..... pvm / 19 allekirj:	

HAUTARAUNION REKISTERÖINTILOMAKE 1 Turun yliopisto/arkeologia	
<input type="checkbox"/> ATK-päivitys suoritettu.....	001 Tunnus
<input type="checkbox"/> poistettu.....	912-06-0204-4
Tätä lomaketta varten on erillinen täyttöohje k k k d v p p a a m	

1 Sijainti

101 Kunta <i>Vammala</i>	102 Kuntakoodi <i>912</i>
103 Vanha kunta <i>Tyrvägå</i>	104 Vanha kuntakoodi <i>861</i>
105 Kylä <i>Tyrvöankylä</i>	106 Kuntaliitos vuodelta
107 Kylänosa	108 Tila/tontti <i>4:67</i>
109 Paikannimi	
110 Omistaja(t) <i>Kauko Haajula</i>	
111 Vuokraaja	
112 Omistusta koskevat tiedot vuodelta	
113 Karttalehti <i>212104 kikkä</i>	117 Koordinaattien virheymyrän säde 1 ± 30 m (kartalla ± 1.5 mm) ② ± 150 m (kartalla ± 7.5 mm) 3 yli 150 m
114 X <i>680284</i>	115 Y <i>243902</i>
116 Koordinaattien selitys	
118 Sijainti sanallisesti <i>Lähellä kuivurin nurkkaa koillispuolella</i>	

2 Maasto

201 Korkeus mpy <i>n. 62</i> m	202 Rantapintavyöhykkeet n 500 BC n 1250 BC Korkeus mpy <i>18.68</i> <i>25.79</i> Etäisyys m
203 Maaperä 0 ei tietoja 1 kallio 2 moreeni, jäätikkömuodostuma tms. ③ muu maalaji	204 Maaperän ja pinnanmuodostuksen kuvaus (kivisyys, kaltevuus, ilmansuunnat jne)

205 Kasvillisuus

koiranputki, timotei, niittyleinikki, harakankello,
nokkonen

206 Rakennukset, tiet ym

207 Karttaluonnos

ks. 912-06-0104-3

3 Kuvaus

301 Muoto (koodi)

0 ei tietoja 3 suorakulmainen
1 epämääräinen 4 epäsymm. monikulmio
② pyöreä/soikea 5 kolmio

302 Muoto sanallisesti

303 Leikkaus (koodi) 4 kraaterimainen

① ei tietoja 5 tasalakinen
1 epämääräinen 6 reunakehällinen
2 kupera 7 muu, mikä.....
3 tasainen

304 Leikkaus sanallisesti

305 Maansekaisuus

0 ei tietoja
① on
2 ei ole

306 Mitat (max)

Pituus 10.0 m
Leveys 8.5 m
Korkeus . m
 ei tietoja

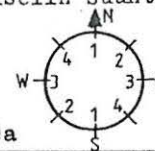
307 Mitat vanhoissa dokumenteissa

2

3

308 Pituusakselin suunta

.....



0 ei tietoja

309 Havaitut rakenteet

... kehärakenteiden lukum. silmäkivi
... paasiarkkujen lukum. ympäröyslieri
 palaneita luunsiruja muita, mitä
 kylmämuuraus runakivi

310 Havaitut rakenteet, rakennusaines ym. sanallisesti

311 Kunto (koodi)

0 ei tietoja
1 täysin ehjä
② purkamis- t.
kaivamisjälkiä
3 tuhoutunut

312 Kunto ja säilymisedellytykset sanallisesti

313 Lisätietoja

① ei tietoja 2 ks.....
1 epävarma hautaraunio 3

4 Tutkimukset

401 Löytöhistoria (koodi)

0 ei tietoja
① arkeologin löytämä
2 muun henkilön löytämä
3 kaivauksen yhteydessä
4 muu löytymistapa

402 Löytöhistoria (vuosiluvut yms) sanallisesti

403 Opas

404 Inventoinnit	nimi	(kenttätö)vuosi	viite
A. Viikkula		1982	
A. Erä-Esko		1949	

405 Tarkastukset

kartoitus C. F. Meinander	1946	
P. H. Salmo		

406 Kaivaukset

407 Kaivauksen tyyppi 0 ei tietoja 1 pelastuskaivaus 2 muu kaivaus	408 Kaivaus: selostus
409 Muut kenttätyöt	
410 Muut arkistovitteet; kirjallisuusvitteet	
411 Artefaktit <input checked="" type="checkbox"/> ei tietoja <input type="checkbox"/> metalliartefakteja <input type="checkbox"/> keramiikkaa <input type="checkbox"/> kivi/kvartsi/pii ym <input type="checkbox"/> muita, mitä.....	412 Ajoitus 0 P 1 1 2 3 2 4 5 6 0 R 1 2 1 2 3 4
413 Seutukaavan (vuosi) viitenumero	
414 Löytönumerot 1..... 2..... 3.....	
415 Lähistön hajalöydöt	
416 Valokuvat	
417 Perimätieto	
418 Huomautuksia ja lisätietoja	
419 Tietoihin tehdyt muutokset	
420 Tiedot peräisin <input checked="" type="checkbox"/> TYA:n topog. arkistosta, pvm / 1986 allekirj: <input checked="" type="checkbox"/> kentältä pvm / 1986 allekirj: <input type="checkbox"/> muualta, mistä..... pvm / 19 allekirj:	

HAUTARAUNION REKISTERÖINTILOMAKE 1 Turun yliopisto/arkeologia	
<input type="checkbox"/> ATK-päivitys suoritettu.....	001 Tunnus
<input type="checkbox"/> poistettu.....	9,12-06-03,04-5
Tätä lomaketta varten on erillinen täyttöohje k k k d v p p a a m	

1 Sijainti

101 Kunta <i>Vammala</i>	102 Kuntakoodi <i>912</i>
103 Vanha kunta <i>Tyrvä</i>	104 Vanha kuntakoodi <i>861</i>
105 Kylä <i>Tyrväänkylä</i>	106 Kuntaliitos vuodelta
107 Kylänosa	108 Tila/tontti <i>4:67</i>
109 Paikannimi	
110 Omistaja(t) <i>Kauko Harjula</i>	
111 Vuokraaja	
112 Omistusta koskevat tiedot vuodelta	
113 Karttalehti <i>212104 Mikko</i>	117 Koordinaattien virhepyyrän säde 1 ± 30 m (kartalla ± 1.5 mm) ② ± 150 m (kartalla ± 7.5 mm)
114 X <i>6802 84</i>	115 Y <i>243902</i>
116 Koordinaattien selitys 3 yli 150 m	
118 Sijainti sanallisesti	

2 Maasto

201 Korkeus mpy <i>7.62</i> m	202 Rantapintavyöhykkeet n 500 BC n 1250 BC Korkeus mpy <i>18.68</i> <i>25.79</i> Etäisyys m
203 Maaperä 0 ei tietoja 1 kallio 2 moreeni, jäätikkömuodostuma tms. ③ muu maalaji	204 Maaperän ja pinnanmuodostuksen kuvaus (kivisyys, kaltevuus, ilmansuunnat jne)

205 Kasvillisuus
 Maksaruoho, hissankello, mäkitervukka, siiankär-
 sämä, kataja, koivu

206 Rakennukset, tiet ym

207 Karttaluonnos

ks. 912-060104-3

3 Kuvaus

301 Muoto (koodi)

- 0 ei tietoja 3 suorakulmainen
 1 epämääräinen 4 epäsymm. monikulmio
 ② pyöreä/soikea 5 kolmio

302 Muoto sanallisesti

303 Leikkaus (koodi) 4 kraaterimainen

- 0 ei tietoja 5 tasalakenen
 1 epämääräinen 6 reunakehällinen
 2 kupera 7 muu, mikä.....
 ③ tasainen

304 Leikkaus sanal-
 lisesti

305 Maansekaisuus

- 0 ei tietoja
 ① on
 2 ei ole

306 Mitat (max)

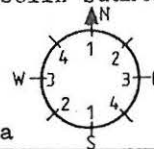
Pituus 10 .0 m
 Leveys 9 .0 m
 Korkeus . m
 ei tietoja

307 Mitat vanhoissa dokumen-
 teissa

2

3

308 Pituusakselin suunta



0 ei tietoja

309 Havaitut rakenteet (koodit)

- ... kehärakenteiden lukum. silmäkivi
 ... paasiarkkujen lukum. ympärystieri
 palaneita luunsiruja muita, mitä
 kylmämuuraus reunaakiveys

310 Havaitut rakenteet, rakennusaines ym. sanallisesti

311 Kunto (koodi)

- ① ei tietoja
 1 täysin ehjä
 2 purkamis- t.
 kaivamisjälkiä
 3 tuhoutunut

312 Kunto ja säilymisedellytykset sanallisesti

313 Lisätietoja

- ① ei tietoja 2 ks.....
 1 epävarma hautaraunio 3

4 Tutkimukset

401 Löytöhistoria (koodi)

- 0 ei tietoja
 ① arkeologin löytämä
 2 muun henkilön löytämä
 3 kaivauksen yhteydessä
 4 muu löytymistapa

402 Löytöhistoria (vuosiluvut yms)
 sanallisesti

403 Opas

404 Inventoinnit	nimi	(kenttättyö)vuosi.	viite
.....	A. Viikula	1982
.....	A. Erä-Esko	1949

405 Tarkastukset

.....	Kartoitus C.F. Melander	1946
.....	ja H. Salmo

406 Kaivaukset

407 Kaivauksen tyyppi 0 ei tietoja 1 pelastuskaivaus 2 muu kaivaus	408 Kaivaus: selostus
409 Muut kenttätyöt	
410 Muut arkistoviitteet; kirjallisuusviitteet	
411 Artefaktit <input type="checkbox"/> ei tietoja <input type="checkbox"/> metalliartefakteja <input type="checkbox"/> keramiikkaa <input type="checkbox"/> kivi/kvartsi/pii ym <input type="checkbox"/> muita, mitä.....	412 Ajoitus 0 P 1 1 2 3 2 4 5 6 ① R 1 2 1 2 3 4
413 Seutukaavan (vuosi) viitenumero	
414 Löytönumerot 1..... 2..... 3.....	
415 Lähistön hajalöydöt	
416 Valokuvat	
417 Perimätieto	
418 Huomautuksia ja lisätietoja * päännumero jatkuu edellisestä, mutta 919- numero vaihtuu	
419 Tietoihin tehdyt muutokset	
420 Tiedot peräisin <input checked="" type="checkbox"/> TYA:n topog. arkistosta, pvm / 19 86 allekirj: <input checked="" type="checkbox"/> kentältä pvm / 19 86 allekirj: <input type="checkbox"/> muualta, mistä..... pvm / 19 allekirj:	

HAUTARAUNION REKISTERÖINTILOMAKE 1 Turun yliopisto/arkeologia	
<input type="checkbox"/> ATK-päivitys suoritettu.....	001 Tunnus
<input type="checkbox"/> poistettu.....	* 9,1,2-0,6-0,4,0,5-7
Tätä lomaketta varten on erillinen täyttöohje k k k d v p p a a m	

1 Sijainti

101 Kunta <i>Vammala</i>	102 Kuntakoodi <i>912</i>
103 Vanha kunta <i>Tyrvägå</i>	104 Vanha kuntakoodi <i>861</i>
105 Kylä <i>Tyrvägånkylä</i>	106 Kuntaliitos vuodelta
107 Kylänosa	108 Tila/tontti
109 Paikannimi <i>Ruuhimäki</i>	<i>4:49</i>
110 Omistaja(t) <i>Rekka Harjula</i>	
111 Vuokraaja	
112 Omistusta koskevat tiedot vuodelta	
113 Karttalehti <i>212104 Kikka</i>	117 Koordinaattien virhepyyrän säde
114 X <i>6802 80</i>	115 Y <i>2439 20</i>
116 Koordinaattien selitys	1 ± 30 m (kartalla ± 1.5 mm) ● 2 ± 150 m (kartalla ± 7.5 mm) ③ yli 150 m ●
118 Sijainti sanallisesti <i>Laidunalueella</i>	

2 Maasto

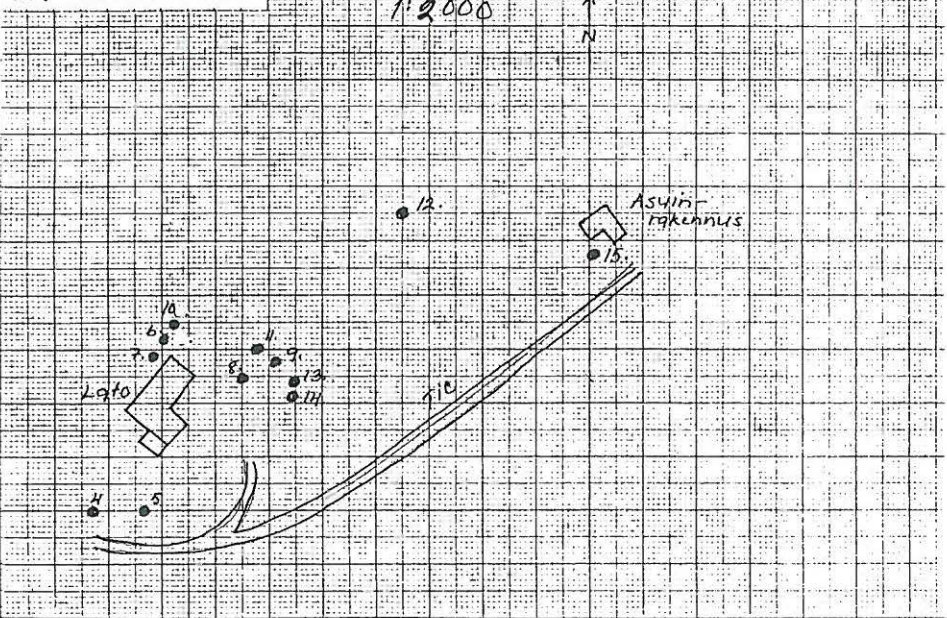
201 Korkeus mpy <i>n.60</i> m	202 Rantapintavyöhykkeet n 500 BC, n 1250 BC
203 Maaperä 0 ei tietoja 1 kallio 2 moreeni, jäätikkömuodostuma tms. ③ muu maalaji	Korkeus mpy <i>18.68</i> <i>25.79</i> Etäisyys m
	204 Maaperän ja pinnanmuodostuksen kuvaus (kivisyys, kaltevuus, ilmaisuunnat jne)

205 Kasvillisuus

Duna-apila, kissantello, siiankärsmö, valkoapila, niittyleinikki, mustikkä, suolaleinikki

206 Rakennukset, tiet ym

207 Karttaluonnos



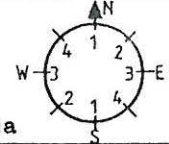
3 Kuvaus

301 Muoto (koodi) 0 ei tietoja 1 epämääräinen 2 pyöreä/soikea 3 suorakulmainen 4 epäsymm. monikulmio 5 kolmio	302 Muoto sanallisesti	
303 Leikkaus (koodi) 0 ei tietoja 1 epämääräinen 2 kupera 3 tasainen 4 kraaterimainen 5 tasalakinen 6 reunakehällinen 7 muu, mikä.....	304 Leikkaus sanallisesti	
305 Maansekaisuus 0 ei tietoja 1 on 2 ei ole	306 Mitat (max) Pituus // 0 m Leveys 9 0 m Korkeus . m <input type="checkbox"/> ei tietoja	307 Mitat vanhoissa dokumenteissa

2

3

308 Pituusakselin suunta



.....-.....
0 ei tietoja

309 Havaitut rakenteet (koodit)

- ... kehärakenteiden lukum. silmäkivi
- ... paasiarkkujen lukum. ympäröyslieri
- palaneita luunsiruja muita, mitä
- kylmämuuraus

310 Havaitut rakenteet, rakennusaines ym. sanallisesti

311 Kunto (koodi)

- 0 ei tietoja
- 1 täysin ehjä
- 2 purkamis- t. kaivamisjälkiä
- 3 tuhoutunut

312 Kunto ja säilymisedellytykset sanallisesti

313 Lisätietoja

- 0 ei tietoja
- 1 epävarma hautaraunio 3
- 2 ks.....

4 Tutkimukset

401 Löytöhistoria (koodi) 0 ei tietoja 1 arkeologin löytämä 2 muun henkilön löytämä 3 kaivauksen yhteydessä 4 muu löytymistapa	402 Löytöhistoria (vuosiluvut yms) sanallisesti
403 Opas	
404 Inventoinnit	nimi (kenttätyö)vuosi viite
405 Tarkastukset
..... kartoitus C.F. Murander ja H. Salmo	1946
406 Kaivaukset

407 Kaivauksen tyyppi 0 ei tietoja 1 pelastuskaivaus 2 muu kaivaus	408 Kaivaus: selostus
409 Muut kenttätyöt	
410 Muut arkistoviitteet; kirjallisuusviitteet	
411 Artefaktit <input checked="" type="checkbox"/> ei tietoja <input type="checkbox"/> metalliartefakteja <input type="checkbox"/> keramiikkaa <input type="checkbox"/> kivi/kvartsi/pii ym <input type="checkbox"/> muita, mitä.....	412 Ajoitus 0 P 1 1 2 3 2 4 5 6 ① R 1 2 1 2 3 4
413 Seutukaavan (vuosi) viitenumero	
414 Löytönumerot 1..... 2..... 3.....	
415 Lähistön hajalöydöt	
416 Valokuvat	
417 Perimätieto	
418 Huomautuksia ja lisätietoja	
419 Tietoihin tehdyt muutokset	
420 Tiedot peräisin <input checked="" type="checkbox"/> TYA:n topog. arkistosta, pvm / 19 86 allekirj: <input checked="" type="checkbox"/> kentältä pvm / 19 86 allekirj: <input type="checkbox"/> muualta, mistä..... pvm / 19 allekirj:	

HAUTARAUNION REKISTERÖINTILOMAKE 1 Turun yliopisto/arkeologia	
<input type="checkbox"/> ATK-päivitys suoritettu.....	001 Tunnus
<input type="checkbox"/> poistettu.....	9,12,-0,6,-0,5,0,5,-8,
Tätä lomaketta varten on erillinen täyttöohje k k k d v p p a a m	

1 Sijainti

101 Kunta <i>Vammala</i>	102 Kuntakoodi <i>912</i>
103 Vanha kunta <i>Tyrväkä</i>	104 Vanha kuntakoodi <i>861</i>
105 Kylä <i>Tyrväänkylä</i>	106 Kuntaliitos vuodelta
107 Kylänosa	108 Tila/tontti <i>4:49</i>
109 Paikannimi <i>Riihimäki</i>	
110 Omistaja(t) <i>Pekka Harjula</i>	
111 Vuokraaja	
112 Omistusta koskevat tiedot vuodelta	
113 Karttalehti <i>212104 Kikka</i>	117 Koordinaattien virheympyrän säde
114 X <i>680280</i>	115 Y <i>243920</i>
116 Koordinaattien selitys	1 ± 30 m (kartalla ± 1.5 mm) ● 2 ± 150 m (kartalla ± 7.5 mm) ● ③ yli 150 m ●
118 Sijainti sanallisesti <i>Laidunalueella</i>	

2 Maasto

201 Korkeus mpy <i>n. 60</i> m	202 Rantapintavyöhykkeet n 500 BC n 1250 BC
203 Maaperä 0 ei tietoja 1 kallio 2 moreeni, jäätikkömuodostuma tms. ③ muu maalaji	Korkeus mpy <i>18.68</i> <i>25.79</i> Etäisyys m
	204 Maaperän ja pinnanmuodostuksen kuvaus (kivisyys, kaltevuus, ilmansuunnat jne)

205 Kasvillisuus

koiranputki, saniainen, valkoapila, timotei, nara-
kankello, nokkonen, siiankärsämä, pihlaja, maksaruoho

206 Rakennukset, tiet ym

207 Karttaluonnos

ks. 912-06-0105-4






3 Kuvaukset

301 Muoto (koodi)

0 ei tietoja 3 suorakulmainen
① epämääräinen 4 epäsymm. monikulmio
2 pyöreä/soikea 5 kolmio

302 Muoto sanallisesti

303 Leikkaus (koodi)

0 ei tietoja 4 kraaterimainen 
1 epämääräinen 5 tasalakinen 
2 kupera  6 reunakehällinen 
3 tasainen  7 muu, mikä.....

304 Leikkaus sanallisesti

305 Maansekaisuus

0 ei tietoja
① on
2 ei ole

306 Mitat (max)

Pituus . m
Leveys . m
Korkeus . m
 ei tietoja

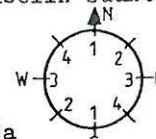
307 Mitat vanhoissa dokumenteissa

2

3

308 Pituusakselin suunta

.....



0 ei tietoja

309 Havaitut rakenteet (koodit)

... keharakenteiden lukum. silmäkivi
... paasiarkkujen lukum. ympäryslieri
 palaneita luunsiruja muita, mitä
 kylmämuuraus

310 Havaitut rakenteet, rakennusaineet ym. sanallisesti

311 Kunto (koodi)

0 ei tietoja
1 täysin ehjä
② purkamis- t.
kaivamisjälkiä
3 tuhoutunut

312 Kunto ja säilymisedellytykset sanallisesti

313 Lisätietoja

0 ei tietoja 2 ks.....
① epävarma hautaraunio 3

4 Tutkimukset

401 Löytöhistoria (koodi)

① ei tietoja
1 arkeologin löytämä
2 muun henkilön löytämä
3 kaivauksen yhteydessä
4 muu löytymistapa

402 Löytöhistoria (vuosiluvut yms) sanallisesti

403 Opas

404 Inventoinnit nimi (kenttätyö)vuosi viite

405 Tarkastukset

C. F. Meinander ja H. Salmo
kartoittaneet

1946

406 Kaivaukset

407 Kaivauksen tyyppi 0 ei tietoja 1 pelastuskaivaus 2 muu kaivaus	408 Kaivaus: selostus
409 Muut kenttätyöt	
410 Muut arkistoviitteet; kirjallisuusviitteet	
411 Artefaktit <input checked="" type="checkbox"/> ei tietoja <input type="checkbox"/> metalliartefakteja <input type="checkbox"/> keramiikkaa <input type="checkbox"/> kivi/kvartsi/pii ym <input type="checkbox"/> muita, mitä.....	412 Ajoitus 0 P 1 1 2 3 2 4 5 6 ① R 1 2 1 2 3 4
413 Seutukaavan (vuosi) viitenumero	
414 Löytönumerot 1..... 2..... 3.....	
415 Lähistön hajalöydöt	
416 Valokuvat	
417 Perimätieto	
418 Huomautuksia ja lisätietoja	
419 Tietoihin tehdyt muutokset	
420 Tiedot peräisin <input checked="" type="checkbox"/> TYA:n topog. arkistosta, pvm / 19 86 allekirj: <input checked="" type="checkbox"/> kentältä pvm / 19 86 allekirj: <input type="checkbox"/> muualta, mistä..... pvm / 19 allekirj:	

HAUTARAUNION REKISTERÖINTILOMAKE 1 Turun yliopisto/arkeologia	
<input type="checkbox"/> ATK-päivitys suoritettu.....	001 Tunnus
<input type="checkbox"/> poistettu.....	9,1,2-0,6-0,60,5-9
Tätä lomaketta varten on erillinen täyttöohje	
k k k d v p p a a m	

1 Sijainti

101 Kunta <i>Vammala</i>	102 Kuntakoodi <i>912</i>
103 Vanha kunta <i>Tyrvää</i>	104 Vanha kuntakoodi <i>861</i>
105 Kylä <i>Tyrväänkylä</i>	106 Kuntaliitos vuodelta
107 Kylänosa	108 Tila/tontti
109 Paikannimi <i>Ruhimäki</i>	<i>4:49</i>
110 Omistaja(t) <i>Pekka Harjula</i>	
111 Vuokraaja	
112 Omistusta koskevat tiedot vuodelta	
113 Karttalehti <i>2/2104 Kikk</i>	117 Koordinaattien virheympyrän säde
114 X <i>6802 80</i>	115 Y <i>2439 20</i>
116 Koordinaattien selitys	1 ± 30 m (kartalla ± 1.5 mm) ● 2 ± 150 m (kartalla ± 7.5 mm) ● ③ yli 150 m ●
118 Sijainti sanallisesti <i>Laidunalueella</i>	

2 Maasto

201 Korkeus mpy <i>7.60</i> m	202 Rantapintavyöhykkeet n 500 BC n 1250 BC
203 Maaperä 0 ei tietoja 1 kallio 2 moreeni, jäätikkömuodostuma tms. ③ muu maalaji	Korkeus mpy <i>18.68</i> <i>25.79</i> Etäisyys m
	204 Maaperän ja pinnanmuodostuksen kuvaus (kivisyys, kaltevuus, ilmansuunnat jne)

205 Kasvillisuus

Nokkonen, voikukka, niittylinikki, valkoapila,
mustikka, kissankello, ktonulikka, katajia

206 Rakennukset, tiet ym

207 Karttaluonnos

ks. 912-06-0105-4

3 Kuvaus

301 Muoto (koodi)

0 ei tietoja 3 suorakulmainen
1 epämääräinen 4 epäsymm. monikulmio
② pyöreä/soikea 5 kolmio

302 Muoto sanallisesti

303 Leikkaus (koodi)

0 ei tietoja 4 kraaterimainen
1 epämääräinen 5 tasalakinen
② kupera 6 reunakehällinen
3 tasainen 7 muu, mikä.....

304 Leikkaus sanallisesti



305 Maansekaisuus

0 ei tietoja
① on
2 ei ole

306 Mitat (max)

Pituus . m
Leveys . m
Korkeus . m
 ei tietoja

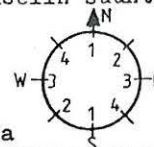
307 Mitat vanhoissa dokumenteissa

2

3

308 Pituusakselin suunta

.....



0 ei tietoja

309 Havaitut rakenteet (koodit)

... kehärakenteiden lukum. silmäkivi
... paasiarkkujen lukum. ympäryslieri
 palaneita luunsiruja muita, mitä
 kylmämuuraus *1509 maakiviä*

310 Havaitut rakenteet, rakennusaines ym. sanallisesti

311 Kunto (koodi)

0 ei tietoja
1 täysin ehjä
② purkamis- t.
kaivamisjälkiä
3 tuhoutunut

312 Kunto ja säilymisedellytykset sanallisesti

313 Lisätietoja

0 ei tietoja 2 ks.....
① epävarma hautaraunio 3

4 Tutkimukset

401 Löytöhistoria (koodi)

① ei tietoja
1 arkeologin löytämä
2 muun henkilön löytämä
3 kaivauksen yhteydessä
4 muu löytymistapa

402 Löytöhistoria (vuosiluvut yms) sanallisesti

403 Opas

404 Inventoinnit	nimi	(kenttätyö)vuosi	viite
.....
.....

405 Tarkastukset

406 Kaivaukset

407 Kaivauksen tyyppi 0 ei tietoja 1 pelastuskaivaus 2 muu kaivaus	408 Kaivaus: selostus
409 Muut kenttätyöt	
410 Muut arkistoviitteet; kirjallisuusviitteet	
411 Artefaktit <input checked="" type="checkbox"/> ei tietoja <input type="checkbox"/> metalliartefakteja <input type="checkbox"/> keramiikkaa <input type="checkbox"/> kivi/kvartsi/pii ym <input type="checkbox"/> muita, mitä.....	412 Ajoitus 0 P 1 1 2 3 2 4 5 6 ① R 1 2 1 2 3 4
413 Seutukaavan (vuosi) viitenumero	
414 Löytönumerot 1..... 2..... 3.....	
415 Lähistön hajalöydöt	
416 Valokuvat	
417 Perimätieto	
418 Huomautuksia ja lisätietoja	
419 Tietoihin tehdyt muutokset	
420 Tiedot peräisin <input checked="" type="checkbox"/> TYA:n topog. arkistosta, pvm / 19 86allekirj: <input checked="" type="checkbox"/> kentältä pvm / 19 86allekirj: <input type="checkbox"/> muualta, mistä..... pvm / 19 allekirj:	

HAUTARAUNION REKISTERÖINTILOMAKE 1 Turun yliopisto/ärkeologia	
<input type="checkbox"/> ATK-päivitys suoritettu.....	001 Tunnus
<input type="checkbox"/> poistettu.....	9,12-06-0705-0
Tätä lomaketta varten on erillinen täyttöohje k k k d v p p a a m	

1 Sijainti

101 Kunta <i>Vammala</i>	102 Kuntakoodi <i>912</i>
103 Vanha kunta <i>Tyrvägå</i>	104 Vanha kuntakoodi <i>861</i>
105 Kylä <i>Tyrväänkylä</i>	106 Kuntaliitos vuodelta
107 Kylänosa	108 Tila/tontti
109 Paikannimi <i>Riihimäki</i>	<i>4:49</i>
110 Omistaja(t) <i>Pekka Harjula</i>	
111 Vuokraaja	
112 Omistusta koskevat tiedot vuodelta	
113 Karttalehti <i>212104 Kikkä</i>	117 Koordinaattien virhepyyrän säde
114 X <i>6802 80</i>	115 Y <i>2439 20</i>
116 Koordinaattien selitys	1 ± 30 m (kartalla ± 1.5 mm) 2 ± 150 m (kartalla ± 7.5 mm) ③ yllä 150 m
118 Sijainti sanallisesti <i>Laidunalueella</i>	

2 Maasto

201 Korkeus mpy <i>7.60</i> m	202 Rantapintavyöhykkeet n 500 BC n 1250 BC
203 Maaperä 0 ei tietoja 1 kallio 2 moreeni, jäätikkömuodostuma tms. ③ muu maalaji	Korkeus mpy <i>18.68</i> <i>25.79</i> Etäisyys m
	204 Maaperän ja pinnanmuodostuksen kuvaus (kivisyys, kaltevuus, ilmansuunnat jne)

205 Kasvillisuus

siankärsämetä, niittyheinikki, kataja, lemmikki,
kissankello, koiranputki, ohomansikka, puna-
apila

206 Rakennukset, tiet ym

207 Karttaluonnos

ks. 912-06-0105-4





3 Kuvaus

301 Muoto (koodi)

0 ei tietoja 3 suorakulmainen
1 epämääräinen 4 epäsymm. monikulmio
② pyöreä/soikea 5 kolmio

302 Muoto sanallisesti

303 Leikkaus (koodi)

0 ei tietoja 5 tasalakinen 
1 epämääräinen 6 reunakehällinen 
② kupera  7 muu, mikä.....
3 tasainen 

4 kraaterimainen

304 Leikkaus sanallisesti

305 Maansekaisuus

0 ei tietoja
① on
2 ei ole

306 Mitat (max)

Pituus 8 . 0 m
Leveys 8 . 0 m
Korkeus . m
 ei tietoja

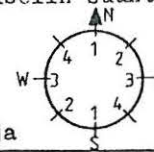
307 Mitat vanhoissa dokumenteissa

2

3

308 Pituusakselin suunta

.....-.....



0 ei tietoja

309 Havaitut rakenteet (koodit)

... kehärakenteiden lukum. silmäkivi
... paasiarkkujen lukum. ympärystieri
 palaneita luunsiruja muita, mitä
 kylmämuraus

310 Havaitut rakenteet, rakennusaines ym. sanallisesti

311 Kunto (koodi)

① ei tietoja
1 täysin ehjä
2 purkamis- t.
kaivamisjälkiä
3 tuhoutunut

312 Kunto ja säilymisedellytykset sanallisesti

313 Lisätietoja

① ei tietoja 2 ks.....
1 epävarma hautaraunio 3

4 Tutkimukset

401 Löytöhistoria (koodi)

① ei tietoja
1 arkeologin löytämä
2 muun henkilön löytämä
3 kaivauksen yhteydessä
4 muu löytymistapa

402 Löytöhistoria (vuosiluvut yms) sanallisesti

403 Opas

404 Inventoinnit	nimi	(kenttätyö)vuosi	viite
.....
.....

405 Tarkastukset

406 Kaivaukset

407 Kaivauksen tyyppi 0 ei tietoja 1 pelastuskaivaus 2 muu kaivaus	408 Kaivaus: selostus
409 Muut kenttätyöt	
410 Muut arkistoviihteet; kirjallisuusviihteet	
411 Artefaktit <input checked="" type="checkbox"/> ei tietoja <input type="checkbox"/> metalliartefakteja <input type="checkbox"/> keramiikkaa <input type="checkbox"/> kivi/kvartsi/pii ym <input type="checkbox"/> muita, mitä.....	412 Ajoitus 0 P 1 1 2 3 2 4 5 6 ① R 1 2 1 2 3 4
413 Seutukaavan (vuosi) viitenumero	
414 Löytönumerot 1..... 2..... 3.....	
415 Lähistön hajalähdöt	
416 Valokuvat	
417 Perimätieto	
418 Huomautuksia ja lisätietoja	
419 Tietoihin tehdyt muutokset	
420 Tiedot peräisin <input checked="" type="checkbox"/> TYA:n topog. arkistosta, pvm / 1986 allekirj: <input checked="" type="checkbox"/> kentältä pvm / 1986 allekirj: <input type="checkbox"/> muualta, mistä..... pvm / 19 allekirj:	

HAUTARAUNION REKISTERÖINTILOMAKE 1 Turun yliopisto/arkeologia	
<input type="checkbox"/> ATK-päivitys suoritettu.....	001 Tunnus
<input type="checkbox"/> poistettu.....	9,1,2-0,6-0,8,0,5-1
Tätä lomaketta varten on erillinen täyttöohje k k k d v p p a a m	

1 Sijainti

101 Kunta <i>Vammala</i>	102 Kuntakoodi <i>912</i>
103 Vanha kunta <i>Tyrväkä</i>	104 Vanha kuntakoodi <i>861</i>
105 Kylä <i>Tyrväänkylä</i>	106 Kuntaliitos vuodelta
107 Kylänosa	108 Tila/tontti
109 Paikannimi <i>Ruhimäki</i>	<i>4:49</i>
110 Omistaja(t) <i>Pekka Harjula</i>	
111 Vuokraaja	
112 Omistusta koskevat tiedot vuodelta	
113 Karttalehti <i>212/04 kikk</i>	117 Koordinaattien virhepyyrän säde
114 X <i>680280</i>	115 Y <i>243920</i>
116 Koordinaattien selitys	1 ± 30 m (kartalla ± 1.5 mm) 2 ± 150 m (kartalla ± 7.5 mm) ③ yli 150 m
118 Sijainti sanallisesti <i>Laidun</i>	

2 Maasto

201 Korkeus mpy <i>7.60</i> m	202 Rantapintavyöhykkeet n 500 BC n 1250 BC
203 Maaperä 0 ei tietoja 1 kallio 2 moreeni, jäätikkömuodostuma tms. ③ muu maalaji	Korkeus mpy <i>18.68</i> <i>25.79</i> Etäisyys m
	204 Maaperän ja pinnanmuodostuksen kuvaus (kivisyys, kaltevuus, ilmansuunnat jne)

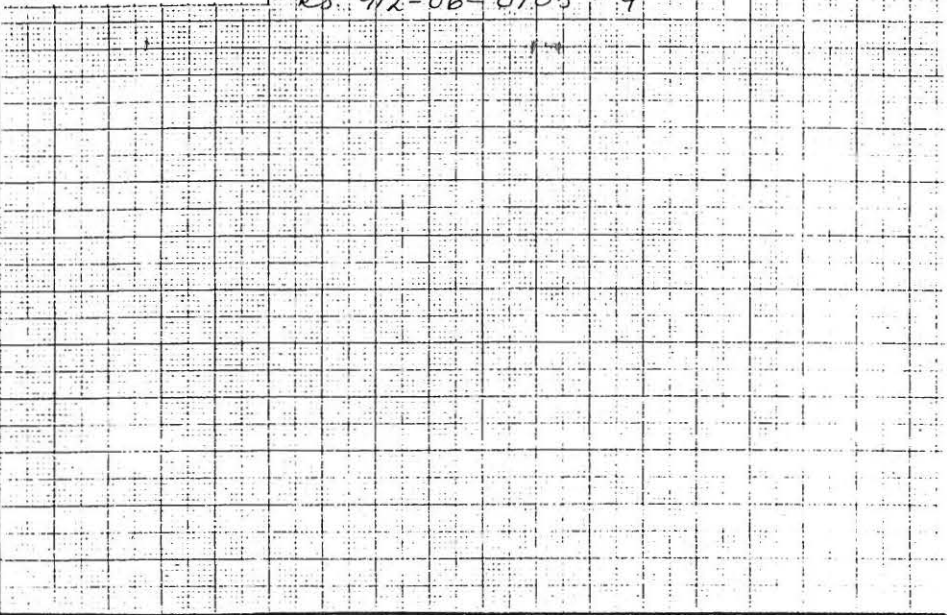
205 Kasvillisuus

kataja, saniaainen, ahomansikka, niittyleinikki, valkoapila, siiankärsämä, matara, mustikka, voikukka




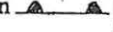

206 Rakennukset, tiet ym

207 Karttaluonnos

ks. 912-06-0105-4



3 Kuvaus

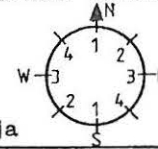
<p>301 Muoto (koodi)</p> <p>0 ei tietoja 3 suorakulmainen</p> <p>1 epämääräinen 4 epäsymm. monikulmio</p> <p>② pyöreä/soikea 5 kolmio</p>	<p>302 Muoto sanallisesti</p>	
<p>303 Leikkaus (koodi)</p> <p>① ei tietoja 4 kraaterimainen </p> <p>1 epämääräinen 5 tasalakenen </p> <p>2 kupera  6 reunakehällinen </p> <p>3 tasainen  7 muu, mikä.....</p>	<p>304 Leikkaus sanallisesti</p>	
<p>305 Maansekaisuus</p> <p>0 ei tietoja</p> <p>① on</p> <p>2 ei ole</p>	<p>306 Mitat (max)</p> <p>Pituus 6 .0 m</p> <p>Leveys 6 .0 m</p> <p>Korkeus . m</p> <p><input type="checkbox"/> ei tietoja</p>	<p>307 Mitat vanhoissa dokumenteissa</p>

2

3

308 Pituusakselin suunta

.....-.....



0 ei tietoja

309 Havaitut rakenteet (koodit)

- ... kehärakenteiden lukum. silmäkivi
- ... paasiarkkujen lukum. ympäryslieri
- palaneita luunsiruja muita, mitä
- kylmämuuraus

310 Havaitut rakenteet, rakennusaines ym. sanallisesti

311 Kunto (koodi)

- 0 ei tietoja
- 1 täysin ehjä
- ② purkamis- t. kaivamisjälkiä
- 3 tuhoutunut

312 Kunto ja säilymisedellytykset sanallisesti

313 Lisätietoja

- 0 ei tietoja 2 ks.....
- ① epävarma hautaraunio 3

4 Tutkimukset

<p>401 Löytöhistoria (koodi)</p> <p>① ei tietoja</p> <p>1 arkeologin löytämä</p> <p>2 muun henkilön löytämä</p> <p>3 kaivauksen yhteydessä</p> <p>4 muu löytymistapa</p>	<p>402 Löytöhistoria (vuosiluvut yms) sanallisesti</p>									
<p>403 Opas</p>										
<p>404 Inventoinnit</p> <table border="1"> <thead> <tr> <th>nimi</th> <th>(kenttätyö)vuosi.</th> <th>viite</th> </tr> </thead> <tbody> <tr><td>.....</td><td>.....</td><td>.....</td></tr> <tr><td>.....</td><td>.....</td><td>.....</td></tr> </tbody> </table>	nimi	(kenttätyö)vuosi.	viite	
nimi	(kenttätyö)vuosi.	viite								
.....								
.....								
<p>405 Tarkastukset</p>										
<p>406 Kaivaukset</p>										

407 Kaivauksen tyyppi 0 ei tietoja 1 pelastuskaivaus 2 muu kaivaus	408 Kaivaus: selostus
409 Muut kenttätyöt	
410 Muut arkistoviitteet; kirjallisuusviitteet	
411 Artefaktit <input checked="" type="checkbox"/> ei tietoja <input type="checkbox"/> metalliartefakteja <input type="checkbox"/> keramiikkaa <input type="checkbox"/> kivi/kvartsi/pii ym <input type="checkbox"/> muita, mitä.....	412 Ajoitus 0 P 1 1 2 3 2 4 5 6 (0) R 1 2 1 2 3 4
413 Seutukaavan (vuosi) viitenumero 414 Löytönumerot 1..... 2..... 3.....	
415 Lähistön hajalöydöt	
416 Valokuvat	
417 Perimätieto	
418 Huomautuksia ja lisätietoja	
419 Tietoihin tehdyt muutokset	
420 Tiedot peräisin <input checked="" type="checkbox"/> TYA:n topog. arkistosta, pvm / 1986 allekirj: <input checked="" type="checkbox"/> kentältä pvm / 1986 allekirj: <input type="checkbox"/> muualta, mistä..... pvm / 19 allekirj:	

HAUTARAUNION REKISTERÖINTILOMAKE 1 Turun yliopisto/arkeologia	
<input type="checkbox"/> ATK-päivitys suoritettu.....	001 Tunnus
<input type="checkbox"/> poistettu.....	912-04-0905-2
Tätä lomaketta varten on erillinen täyttöohje k k k d v p p a a m	

1 Sijainti

101 Kunta <i>Vammala</i>	102 Kuntakoodi <i>921</i>
103 Vanha kunta <i>Tyrvää</i>	104 Vanha kuntakoodi <i>861</i>
105 Kylä <i>Tyrväänkylä</i>	106 Kuntaliitos vuodelta
107 Kylänosa	108 Tila/tontti <i>11:49</i>
109 Paikannimi <i>Riihimäki</i>	
110 Omistaja(t) <i>Pekka Hargula</i>	
111 Vuokraaja	
112 Omistusta koskevat tiedot vuodelta	
113 Karttalehti <i>212104 Kiekkä</i>	117 Koordinaattien virheympyrän säde
114 X <i>680280</i>	115 Y <i>243920</i>
116 Koordinaattien selitys	1 ± 30 m (kartalla ± 1.5 mm) ● 2 ± 150 m (kartalla ± 7.5 mm) ● ③ yli 150 m ●
118 Sijainti sanallisesti <i>Laidunalueella</i>	

2 Maasto

201 Korkeus mpy <i>h. 60</i> m	202 Rantapintavyöhykkeet n 500 BC n 1250 BC
203 Maaperä 0 ei tietoja 1 kallio 2 moreeni, jäätikkömuodostuma tms. ③ muu maalaji	Korkeus mpy <i>18.68</i> <i>25.79</i> Etäisyys m
	204 Maaperän ja pinnanmuodostuksen kuvaus (kivisyys, kaltevuus, ilmaisuunnat jne)

205 Kasvillisuus *männety, luusi, siiankärsämä, vaaleikka
mushikka, matara, diirenvirna, kissankello* 2

206 Rakennukset, tiet ym

207 Karttaluonnos

KS. 921-06-0105-4





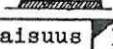
3 Kuvaus

301 Muoto (koodi)

- 0 ei tietoja 3 suorakulmainen
1 epämääräinen 4 epäsymm. monikulmio
② pyöreä/soikea 5 kolmio

302 Muoto sanallisesti

303 Leikkaus (koodi)

- 0 ei tietoja 4 kraaterimainen 
1 epämääräinen 5 tasalakinen 
② kupera  6 reunakehällinen 
3 tasainen  7 muu, mikä.....

304 Leikkaus sanallisesti

305 Maansekaisuus

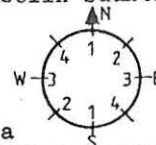
- 0 ei tietoja
① on
2 ei ole

306 Mitat (max)

Pituus 5.5 m
Leveys 5.0 m
Korkeus . m
 ei tietoja

307 Mitat vanhoissa dokumenteissa

3 308 Pituusakselin suunta



0 ei tietoja

309 havaitut rakenteet (koodit)

- ... keharakenteiden lukum. silmäkivi
... paasiarkkujen lukum. ympäryslieri
 palaneita luunsiruja muita, mitä
 kylmämuuraus

310 Havaitut rakenteet, rakennusaines ym. sanallisesti

311 Kunto (koodi)

- 0 ei tietoja
1 täysin ehjä
② purkamis- t.
kaivamisjälkiä
3 tuhoutunut

312 Kunto ja säilymisedellytykset sanallisesti

*puuta kasvaa keskellä
rauniota*

313 Lisätietoja

- 0 ei tietoja 2 ks.....
① epävarma hautaraunio 3

4 Tutkimukset

401 Löytöhistoria (koodi)

- ① ei tietoja
1 arkeologin löytämä
2 muun henkilöm löytämä
3 kaivauksen yhteydessä
4 muu löytymistapa

402 Löytöhistoria (vuosiluvut yms) sanallisesti

403 Opas

404 Inventoinnit nimi (kenttätyö)vuosi viite

405 Tarkastukset

406 Kaivaukset

407 Kaivauksen tyyppi 0 ei tietoja 1 pelastuskaivaus 2 muu kaivaus	408 Kaivaus: selostus
409 Muut kenttätyöt	
410 Muut arkistoviitteet; kirjallisuusviitteet	
411 Artefaktit <input checked="" type="checkbox"/> ei tietoja <input type="checkbox"/> metalliartefakteja <input type="checkbox"/> keramiikkaa <input type="checkbox"/> kivi/kvartsi/pii ym <input type="checkbox"/> muita, mitä.....	412 Ajoitus 0 P 1 1 2 3 2 4 5 6 ① R 1 2 1 2 3 4
413 Seutukaavan (vuosi) viitenumero	
414 Löytönumerot 1..... 2..... 3.....	
415 Lähistön hajalöydöt	
416 Valokuvat	
417 Perimätieto	
418 Huomautuksia ja lisätietoja	
419 Tietoihin tehdyt muutokset	
420 Tiedot peräisin <input checked="" type="checkbox"/> TYA:n topog. arkistosta, pvm / 19 86 allekirj: <input checked="" type="checkbox"/> kentältä pvm / 19 86 allekirj: <input type="checkbox"/> muualta, mistä..... pvm / 19 allekirj:	

HAUTARAUNION REKISTERÖINTILOMAKE 1 Turun yliopisto/arkeologia	
<input type="checkbox"/> ATK-päivitys suoritettu.....	001 Tunnus
<input type="checkbox"/> poistettu.....	912-06-1005-4
Tätä lomaketta varten on erillinen täyttöohje k k k d v p p a a m	

1 Sijainti

101 Kunta <i>Vammala</i>	102 Kuntakoodi <i>912</i>
103 Vanha kunta <i>Tyrväää</i>	104 Vanha kuntakoodi <i>861</i>
105 Kylä <i>Tyrväänkylä</i>	106 Kuntaliitos vuodelta
107 Kylänosa	108 Tila/tontti
109 Paikannimi <i>Ruuhimäki</i>	<i>4:49</i>
110 Omistaja(t) <i>Deekka Harjula</i>	
111 Vuokraaja	
112 Omistusta koskevat tiedot vuodelta	
113 Karttalehti <i>212/84 Kikkä</i>	117 Koordinaattien virhepyyrän säde
114 X <i>680280</i>	115 Y <i>243920</i>
116 Koordinaattien selitys	1 ± 30 m (kartalla ± 1.5 mm) 2 ± 150 m (kartalla ± 7.5 mm) ③ yli 150 m
118 Sijainti sanallisesti <i>Laidunalueella</i>	

2 Maasto

201 Korkeus mpy <i>n.60</i> m	202 Rantapintavyöhykkeet
203 Maaperä	n 500 BC n 1250 BC
0 ei tietoja	Korkeus mpy <i>18.68</i> <i>25.79</i>
1 kallio	Etäisyys m
2 moreeni, jäätikkömuodostuma tms.	204 Maaperän ja pinnanmuodostuksen kuvaus (kivisyys, kaltevuus, ilmansuunnat jne)
③ muu maalaji	

205 Kasvillisuus

Nokkonen, siiankärsämä kissankello, sanainen, ahomatara, päivänkakkara

206 Rakennukset, tiet ym

207 Karttaluonnos

ks. 912-06-0105-4

3 Kuvaus

301 Muoto (koodi)

- 0 ei tietoja
- 1 epämääräinen
- 2 pyöreä/soikea
- 3 suorakulmainen
- 4 epäsymm. monikulmio
- 5 kolmio

302 Muoto sanallisesti

303 Leikkaus (koodi)

- 0 ei tietoja
- 1 epämääräinen
- 2 kupera
- 3 tasainen
- 4 kraaterimainen
- 5 tasalakinen
- 6 reunakehällinen
- 7 muu, mikä.....

304 Leikkaus sanallisesti

305 Maansekaisuus

- 0 ei tietoja
- 1 on
- 2 ei ole

306 Mitat (max)

Pituus 4.5 m
Leveys 6.0 m
Korkeus . m
 ei tietoja

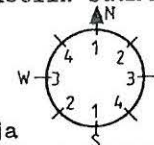
307 Mitat vanhoissa dokumenteissa

2

3

308 Pituusakselin suunta

.....



0 ei tietoja

309 Havaitut rakenteet (koodit)

- ... kehärakenteiden lukum. silmäkivi
- ... paasiarkkujen lukum. ympärystieri
- palaneita luunsiruja muita, mitä
- kylmämuuraus

310 Havaitut rakenteet, rakennusaines ym. sanallisesti

311 Kunto (koodi)

- 0 ei tietoja
- 1 täysin ehjä
- 2 purkamis- t. kaivamisjälkiä
- 3 tuhoutunut

312 Kunto ja säilymisedellytykset sanallisesti

313 Lisätietoja

- 0 ei tietoja
- 1 epävarma hautaraunio
- 2 ks.....
- 3

4 Tutkimukset

401 Löytöhistoria (koodi)

- 0 ei tietoja
- 1 arkeologin löytämä
- 2 muun henkilön löytämä
- 3 kaivauksen yhteydessä
- 4 muu löytymistapa

402 Löytöhistoria (vuosiluvut yms) sanallisesti

403 Opas

404 Inventoinnit	nimi	(kenttätyö)vuosi	viite
.....

405 Tarkastukset

.....
-------	-------	-------

406 Kaivaukset

.....
-------	-------	-------

407 Kaivauksen tyyppi 0 ei tietoja 1 pelastuskaivaus 2 muu kaivaus	408 Kaivaus: selostus
409 Muut kenttätyöt	
410 Muut arkistoviitteet; kirjallisuusviitteet	
411 Artefaktit <input checked="" type="checkbox"/> ei tietoja <input type="checkbox"/> metalliartefakteja <input type="checkbox"/> keramiikkaa <input type="checkbox"/> kivi/kvartsi/pii ym <input type="checkbox"/> muita, mitä.....	412 Ajoitus 0 P 1 1 2 3 2 4 5 6 ① R 1 2 1 2 3 4
413 Seutukaavan (vuosi) viitenumero	
414 Löytönumerot 1..... 2..... 3.....	
415 Lähistön hajalöydöt	
416 Valokuvat	
417 Perimätieto	
418 Huomautuksia ja lisätietoja	
419 Tietoihin tehdyt muutokset	
420 Tiedot peräisin <input checked="" type="checkbox"/> TYA:n topog. arkistosta, pvm / 19 86allekirj: <input checked="" type="checkbox"/> kentältä pvm / 19 86allekirj: <input type="checkbox"/> muualta, mistä..... pvm / 19 allekirj:	

HAUTARAUNION REKISTERÖINTILOMAKE 1 Turun yliopisto/arkeologia	
<input type="checkbox"/> ATK-päivitys suoritettu.....	001 Tunnus
<input type="checkbox"/> poistettu.....	912-06-1905-5
Tätä lomaketta varten on erillinen täyttöohje	k k k d v p p a a m

1 Sijainti

101 Kunta <i>Vammala</i>	102 Kuntakoodi <i>912</i>
103 Vanha kunta <i>Tyrvää</i>	104 Vanha kuntakoodi <i>861</i>
105 Kylä <i>Tyrväänkylä</i>	106 Kuntaliitos vuodelta
107 Kylänosa	108 Tila/tontti <i>4:49</i>
109 Paikannimi <i>Riihimäki</i>	
110 Omistaja(t) <i>Dekka Harjula</i>	
111 Vuokraaja	
112 Omistusta koskevat tiedot vuodelta	
113 Karttalehti <i>2121 04 kikk</i>	117 Koordinaattien virhepyyrän säde
114 X <i>680280</i>	115 Y <i>243920</i>
116 Koordinaattien selitys	1 ± 30 m (kartalla ± 1.5 mm) 2 ± 150 m (kartalla ± 7.5 mm) ③ yli 150 m
118 Sijainti sanallisesti <i>Laidunalueella</i>	

2 Maasto

201 Korkeus mpy <i>7.60</i> m	202 Rantapintavyöhykkeet n 500 BC n 1250 BC
203 Maaperä 0 ei tietoja 1 kallio 2 moreeni, jäätikkömuodostuma tms. ③ muu maalaji	Korkeus mpy <i>18.68</i> <i>25.79</i> Etäisyys m
	204 Maaperän ja pinnanmuodostuksen kuvaus (kivisyys, kaltevuus, ilmaisuunnat jne)

205 Kasvillisuus

kataja, niittykeinikki, kissankello, ahomatar,
siankäinsämsö, mustikk

206 Rakennukset, tiet ym

207 Karttaluonnos

ko. 912-06-0105-4

3 Kuvaus

301 Muoto (koodi)

0 ei tietoja 3 suorakulmainen
1 epämääräinen 4 epäsymm. monikulmio
② pyöreä/soikea 5 kolmio

302 Muoto sanallisesti

303 Leikkaus (koodi)

0 ei tietoja 5 tasalakinen
1 epämääräinen 6 reunakehällinen
② kupera 7 muu, mikä.....
3 tasainen

304 Leikkaus sanallisesti

305 Maansekaisuus

0 ei tietoja
1 on
2 ei ole

306 Mitat (max)

Pituus 4.0 m
Leveys 4.5 m
Korkeus . m
 ei tietoja

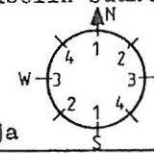
307 Mitat vanhoissa dokumenteissa

2

3

308 Pituusakselin suunta

.....-.....



0 ei tietoja

309 Havaitut rakenteet (koodit)

... kehärakenteiden lukum. silmäkivi
... paasiarkkujen lukum. ympärystieri
 palaneita luunsiruja muita, mitä
 kylmämuuraus

310 Havaitut rakenteet, rakennusaines ym. sanallisesti

311 Kunto (koodi)

① ei tietoja
1 täysin ehjä
2 purkamis- t.
kaivamisjälkiä
3 tuhoutunut

312 Kunto ja säilymisedellytykset sanallisesti

313 Lisätietoja

0 ei tietoja 2 ks.....
① epävarma hautaraunio 3

4 Tutkimukset

401 Löytöhistoria (koodi)

① ei tietoja
1 arkeologin löytämä
2 muun henkilön löytämä
3 kaivauksen yhteydessä
4 muu löytymistapa

402 Löytöhistoria (vuosiluvut yms) sanallisesti

403 Opas

404 Inventoinnit	nimi	(kenttätyö)vuosi.	viite
.....

405 Tarkastukset

406 Kaivaukset

407 Kaivauksen tyyppi 0 ei tietoja 1 pelastuskaivaus 2 muu kaivaus	408 Kaivaus: selostus
409 Muut kenttätyöt	
410 Muut arkistoviitteet; kirjallisuusviitteet	
411 Artefaktit <input checked="" type="checkbox"/> ei tietoja <input type="checkbox"/> metalliartefakteja <input type="checkbox"/> keramiikkaa <input type="checkbox"/> kivi/kvartsi/pii ym <input type="checkbox"/> muita, mitä.....	412 Ajoitus 0 P 1 1 2 3 2 4 5 6 ① R 1 2 1 2 3 4
413 Seutukaavan (vuosi) viitenumero	
414 Löytönumerot 1..... 2..... 3.....	
415 Lähistön hajalöydöt	
416 Valokuvat	
417 Perimätieto	
418 Huomautuksia ja lisätietoja	
419 Tietoihin tehdyt muutokset	
420 Tiedot peräisin <input checked="" type="checkbox"/> TYA:n topog. arkistosta, pvm / 1986 allekirj: <input checked="" type="checkbox"/> kentältä pvm / 1986 allekirj: <input type="checkbox"/> muualta, mistä..... pvm / 19 allekirj:	

HAUTARAUNION REKISTERÖINTILOMAKE 1 Turun yliopisto/arkeologia	
<input type="checkbox"/> ATK-päivitys suoritettu.....	001 Tunnus
<input type="checkbox"/> poistettu.....	912-06-1205-6
Tätä lomaketta varten on erillinen täyttöohje k k k d v p p a a m	

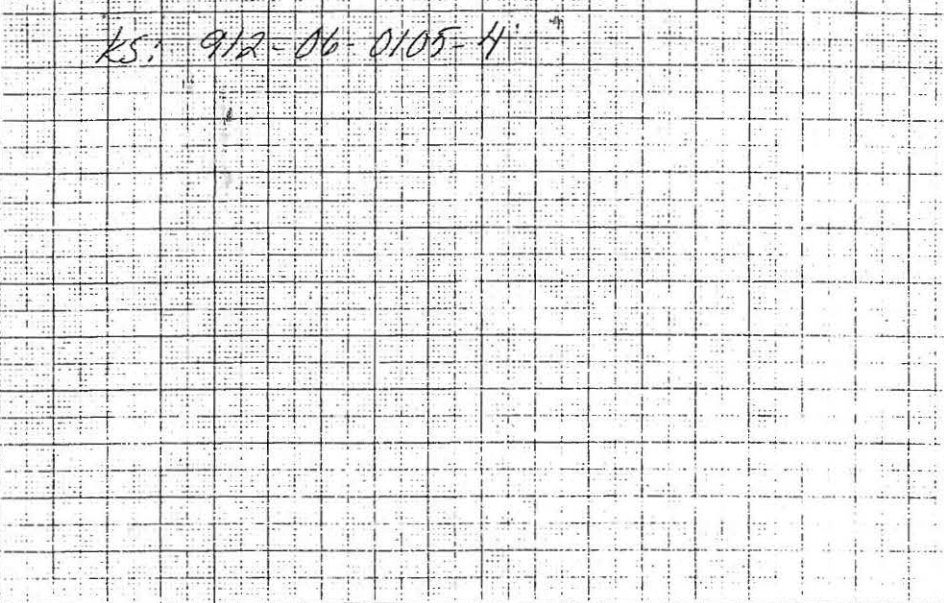
1 Sijainti	
101 Kunta <i>Vammala</i>	102 Kuntakoodi <i>912</i>
103 Vanha kunta <i>Tyrvää</i>	104 Vanha kuntakoodi <i>861</i>
105 Kylä <i>Tyrväänkylä</i>	106 Kuntaliitos vuodelta
107 Kylänosa	108 Tila/tontti <i>4:49</i>
109 Paikannimi <i>Ruhimäki</i>	
110 Omistaja(t) <i>pekka Hargula</i>	
111 Vuokraaja	
112 Omistusta koskevat tiedot vuodelta	
113 Karttalehti <i>2B2104 LITKA</i>	117 Koordinaattien virhepyyrän säde
114 X <i>6802 80</i>	115 Y <i>2439 20</i>
116 Koordinaattien selitys	1 ± 30 m (kartalla ± 1.5 mm) 2 ± 150 m (kartalla ± 7.5 mm) ③ yli 150 m
118 Sijainti sanallisesti <i>laidunalueella</i>	

2 Maasto	
201 Korkeus mpy <i>n. 60</i> m	202 Rantapintavyöhykkeet n 500 BC n 1250 BC
203 Maaperä 0 ei tietoja 1 kallio 2 moreeni, jäätikkömuodostuma tms. ③ muu maalaji	Korkeus mpy <i>19.68</i> <i>25.79</i> Etäisyys m
204 Maaperän ja pinnanmuodostuksen kuvaus (kivisyys, kaltevuus, ilmansuunnat jne)	

205 Kasvillisuus *Katja, kuusi, mushikka, maittonaisma*

206 Rakennukset, tiet ym

207 Karttaluonnos



3 Kuvaus

301 Muoto (koodi)	302 Muoto sanallisesti
0 ei tietoja 3 suorakulmainen	
1 epämääräinen 4 epäsymm. monikulmio	
2 pyöreä/soikea 5 kolmio	

303 Leikkaus (koodi)	4 kraaterimainen	304 Leikkaus sanallisesti
0 ei tietoja 5 tasalakinen		
1 epämääräinen 6 reunakehällinen		
2 kupera	7 muu, mikä.....	
3 tasainen		

305 Maansekaisuus	306 Mitat (max)	307 Mitat vanhoissa dokumenteissa
0 ei tietoja	Pituus . m	
1 on	Leveys . m	
2 ei ole	Korkeus . m	
	<input checked="" type="checkbox"/> ei tietoja	

308 Pituusakselin suunta
.....
0 ei tietoja

309 Havaitut rakenteet (koodit)

- ... kehärakenteiden lukum. silmäkivi
- ... paasiarkkujen lukum. ympärystieri
- palaneita luunsiruja muita, mitä 1507a maankäytön suunnitelmassa.
- kylmämuuraus

310 Havaitut rakenteet, rakennusaines ym. sanallisesti

311 Kunto (koodi)	312 Kunto ja säilymisedellytykset sanallisesti
0 ei tietoja	
1 täysin ehjä	
2 purkamis- t. kaivamisjälkiä	
3 tuhoutunut	

313 Lisätietoja

0 ei tietoja 2 ks.....

1 epävarma hautaraunio 3

4 Tutkimukset

401 Löytöhistoria (koodi)	402 Löytöhistoria (vuosiluvut yms) sanallisesti
0 ei tietoja	
1 arkeologin löytämä	
2 muun henkilön löytämä	
3 kaivauksen yhteydessä	
4 muu löytymistapa	

403 Opas	nimi	(kenttätyö)vuosi.	viite
404 Inventoinnit			
405 Tarkastukset			
406 Kaivaukset			

407 Kaivauksen tyyppi 0 ei tietoja 1 pelastuskaivaus 2 muu kaivaus	408 Kaivaus: selostus
409 Muut kenttätyöt	
410 Muut arkistoviitteet; kirjallisuusviitteet	
411 Artefaktit <input checked="" type="checkbox"/> ei tietoja <input type="checkbox"/> metalliartefakteja <input type="checkbox"/> keramiikkaa <input type="checkbox"/> kivi/kvartsi/pli ym <input type="checkbox"/> muita, mitä.....	412 Ajoitus 0 P 1 1 2 3 2 4 5 6 R 1 2 1 2 3 4
413 Seutukaavan (vuosi) viitenumero	
414 Löytönumerot 1..... 2..... 3.....	
415 Lähistön hajalöydöt	
416 Valokuvat	
417 Perimätieto	
418 Huomautuksia ja lisätietoja	
419 Tietoihin tehdyt muutokset	
420 Tiedot peräisin <input checked="" type="checkbox"/> TYA:n topog. arkistosta, pvm / 1986allekirj: <input checked="" type="checkbox"/> kentältä pvm / 1986allekirj: <input type="checkbox"/> muualta, mistä..... pvm / 19 allekirj:	

HAUTARAUNION REKISTERÖINTILOMAKE 1 Turun yliopisto/arkeologia	
<input type="checkbox"/> ATK-päivitys suoritettu.....	001 Tunnus
<input type="checkbox"/> poistettu.....	9,12,-0,6,-13,0,5,-7,
Tätä lomaketta varten on erillinen täyttöohje k k k d v p p a a m	

1 Sijainti

101 Kunta <i>Vammala</i>	102 Kuntakoodi <i>912</i>
103 Vanha kunta <i>Tyrvägå</i>	104 Vanha kuntakoodi <i>861</i>
105 Kylä <i>Tyrväänkylä</i>	106 Kuntaliitos vuodelta
107 Kylänosa	108 Tila/tontti
109 Paikannimi <i>Ruhimäki</i>	<i>4:49</i>
110 Omistaja(t) <i>Pekka Harjula</i>	
111 Vuokraaja	
112 Omistusta koskevat tiedot vuodelta	
113 Karttalehti <i>212104 kirkk</i>	117 Koordinaattien virheympyrän säde
114 X <i>680280</i>	115 Y <i>243920</i>
116 Koordinaattien selitys	1 ± 30 m (kartalla ± 1.5 mm) 2 ± 150 m (kartalla ± 7.5 mm) 3 yli 150 m
118 Sijainti sanallisesti <i>Laidunalueella</i>	

2 Maasto

201 Korkeus mpy <i>0.60</i> m	202 Rantapintavyöhykkeet n 500 BC n 1250 BC
203 Maaperä 0 ei tietoja 1 kallio 2 moreeni, jäätikkömuodostuma tms. 3 muu maalaji	Korkeus mpy <i>18.68</i> <i>25.79</i> Etäisyys m
	204 Maaperän ja pinnanmuodostuksen kuvaus (kivisyys, kaltevuus, ilmansuunnat jne)

205 Kasvillisuus

Pieni kuusi, mustikka, timotei

206 Rakennukset, tiet ym

207 Karttaluonnos

ks. 912-06-0105-4

3 Kuvaus

301 Muoto (koodi)

- 0 ei tietoja
- 1 epämääräinen
- 2 pyöreä/soikea
- 3 suorakulmainen
- 4 epäsymm. monikulmio
- 5 kolmio

302 Muoto sanallisesti

303 Leikkaus (koodi)

- 0 ei tietoja
- 1 epämääräinen
- 2 kupera
- 3 tasainen
- 4 kraaterimainen
- 5 tasalakinen
- 6 reunakehällinen
- 7 muu, mikä.....

304 Leikkaus sanallisesti

305 Maansekaisuus

- 0 ei tietoja
- 1 on
- 2 ei ole

306 Mitat (max)

- Pituus 4.0 m
- Leveys 3.0 m
- Korkeus . m
- ei tietoja

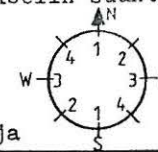
307 Mitat vanhoissa dokumenteissa

2

3

308 Pituusakselin suunta

.....-.....



0 ei tietoja

309 Havaitut rakenteet (koodit)

- ... kehärakenteiden lukum. silmäkivi
- ... paasiarkkujen lukum. ympäröyslieri
- palaneita luunsiruja
- muita, mitä
- kylmämuuraus

310 Havaitut rakenteet, rakennusaineet ym. sanallisesti

311 Kunto (koodi)

- 0 ei tietoja
- 1 täysin ehjä
- 2 purkamis- t. kaivamisjälkiä
- 3 tuhoutunut

312 Kunto ja säilymisedellytykset sanallisesti

313 Lisätietoja

- 0 ei tietoja
- 1 epävarma hautaraunio
- 2 ks.....
- 3

4 Tutkimukset

401 Löytöhistoria (koodi)

- 0 ei tietoja
- 1 arkeologin löytämä
- 2 muun henkilön löytämä
- 3 kaivauksen yhteydessä
- 4 muu löytymistapa

402 Löytöhistoria (vuosiluvut yms) sanallisesti

403 Opas

404 Inventoinnit	nimi	(kenttätyö)vuosi.	viite
.....

405 Tarkastukset

406 Kaivaukset

407 Kaivauksen tyyppi 0 ei tietoja 1 pelastuskaivaus 2 muu kaivaus	408 Kaivaus: selostus
409 Muut kenttätyöt	
410 Muut arkistoviitteet; kirjallisuusviitteet	
411 Artefaktit <input checked="" type="checkbox"/> ei tietoja <input type="checkbox"/> metalliartefakteja <input type="checkbox"/> keramiikkaa <input type="checkbox"/> kivi/kvartsi/pii ym <input type="checkbox"/> muita, mitä.....	412 Ajoitus 0 P 1 1 2 3 2 4 5 6 ① R 1 2 1 2 3 4
413 Seutukaavan (vuosi) viitenumero	
414 Löytönumerot 1..... 2..... 3.....	
415 Lähistön hajalöydöt	
416 Valokuvat	
417 Perimätieto	
418 Huomautuksia ja lisätietoja	
419 Tietoihin tehdyt muutokset	
420 Tiedot peräisin <input checked="" type="checkbox"/> TYA:n topog. arkistosta, pvm / 1986 allekirj: <input checked="" type="checkbox"/> kentältä pvm / 1986 allekirj: <input type="checkbox"/> muualta, mistä..... pvm / 19 allekirj:	

HAUTARAUNION REKISTERÖINTILOMAKE 1 Turun yliopisto/arkeologia	
<input type="checkbox"/> ATK-päivitys suoritettu.....	001 Tunnus
<input type="checkbox"/> poistettu.....	912-06-1405-8
Tätä lomaketta varten on erillinen täyttöohje k k k d v p p a a m	

1 Sijainti

101 Kunta <i>Vammala</i>	102 Kuntakoodi <i>912</i>
103 Vanha kunta <i>Fyrvääh</i>	104 Vanha kuntakoodi <i>861</i>
105 Kylä <i>Tyrväänkylä</i>	106 Kuntaliitos vuodelta
107 Kylänosa	108 Tila/tontti
109 Paikannimi <i>Ruhimäki</i>	<i>21:49</i>
110 Omistaja(t) <i>Pekka Hargula</i>	
111 Vuokraaja	
112 Omistusta koskevat tiedot vuodelta	
113 Karttalehti <i>212104 kikka</i>	117 Koordinaattien virheympyrän säde
114 X <i>6802 80</i>	115 Y <i>2439 20</i>
116 Koordinaattien selitys	1 ± 30 m (kartalla ± 1.5 mm) ● 2 ± 150 m (kartalla ± 7.5 mm) ● ③ yli 150 m ●
118 Sijainti sanallisesti <i>laidunalueella</i>	

2 Maasto

201 Korkeus mpy <i>n. 60</i> m	202 Rantapintavyöhykkeet n 500 BC n 1250 BC
203 Maaperä 0 ei tietoja 1 kallio 2 moreeni, jäätikkömuodostuma tms. ③ muu maalaji	Korkeus mpy <i>18.68</i> <i>25.79</i> Etäisyys m
	204 Maaperän ja pinnanmuodostuksen kuvaus (kivisyys, kaltevuus, ilmaisuunnat jne)

205 Kasvillisuus *hokkonen, maitta, mustikka*
hivenuurna, ahomansikka, raihoajamila

206 Rakennukset, tiet ym

207 Karttaluonnos

ks. 912-06-0105-4





3 Kuvaus


301 Muoto (koodi)

0 ei tietoja 3 suorakulmainen
1 epämääräinen 4 epäsymm. monikulmio
② pyöreä/soikea 5 kolmio

302 Muoto sanallisesti

303 Leikkaus (koodi)

0 ei tietoja 5 tasalakinen 
1 epämääräinen 6 reunakehällinen 
② kupera  7 muu, mikä.....
3 tasainen 

4 kraaterimainen 

304 Leikkaus sanallisesti

305 Maansekaisuus

0 ei tietoja
① on
2 ei ole

306 Mitat (max)

Pituus 3.5 m
Leveys 3.5 m
Korkeus . m
 ei tietoja

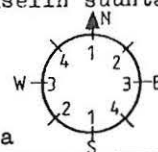
307 Mitat vanhoissa dokumenteissa

2

3

308 Pituusakselin suunta

.....



0 ei tietoja

309 Havaitut rakenteet (koodit)

... kehärakenteiden lukum. silmäkivi
... paasiarkkujen lukum. ympäröyslieri
 palaneita luunsiruja muita, mitä
 kylmämuuraus *1507 ja maaleksi viid*

310 Havaitut rakenteet, rakennusaines ym. sanallisesti

311 Kunto (koodi)

① ei tietoja
1 täysin ehjä
2 purkamis- t. kaivamisjälkiä
3 tuhoutunut

312 Kunto ja säilymisedellytykset sanallisesti

313 Lisätietoja

0 ei tietoja 2 ks.....
① epävarma hautaraunio 3

4 Tutkimukset

401 Löytöhistoria (koodi)

① ei tietoja
1 arkeologin löytämä
2 muun henkilön löytämä
3 kaivauksen yhteydessä
4 muu löytymistapa

402 Löytöhistoria (vuosiluvut yms) sanallisesti

403 Opas

404 Inventoinnit	nimi	(kenttätö)vuosi	viite
.....

405 Tarkastukset

406 Kaivaukset

407 Kaivauksen tyyppi 0 ei tietoja 1 pelastuskaivaus 2 muu kaivaus	408 Kaivaus: selostus
409 Muut kenttätyöt	
410 Muut arkistoviitteet; kirjallisuusviitteet	
411 Artefaktit <input checked="" type="checkbox"/> ei tietoja <input type="checkbox"/> metalliartefakteja <input type="checkbox"/> keramiikkaa <input type="checkbox"/> kivi/kvartsi/pii ym <input type="checkbox"/> muita, mitä.....	412 Ajoitus 0 P 1 1 2 3 2 4 5 6 0 R 1 2 1 2 3 4
413 Seutukaavan (vuosi) viitenumero	
414 Löytönumerot 1..... 2..... 3.....	
415 Lähistön hajalöydöt	
416 Valokuvat	
417 Perimätieto	
418 Huomautuksia ja lisätietoja	
419 Tietoihin tehdyt muutokset	
420 Tiedot peräisin <input checked="" type="checkbox"/> TYA:n topog. arkistosta, pvm / 1986 allekirj: <input checked="" type="checkbox"/> kentältä pvm / 1986 allekirj: <input type="checkbox"/> muualta, mistä..... pvm / 19 allekirj:	

HAUTARAUNION REKISTERÖINTILOMAKE 1 Turun yliopisto/arkeologia	
<input type="checkbox"/> ATK-päivitys suoritettu.....	001 Tunnus
<input type="checkbox"/> poistettu.....	9,12-06-15,0,5-9
Tätä lomaketta varten on erillinen täyttöohje k k k d v p p a a m	

1 Sijainti

101 Kunta <i>Vammala</i>	102 Kuntakoodi <i>912</i>
103 Vanha kunta <i>Tyrväå</i>	104 Vanha kuntakoodi <i>861</i>
105 Kylä <i>Tyrvaankylä</i>	106 Kuntaliitos vuodelta
107 Kylänosa	108 Tila/tontti <i>4.49</i>
109 Paikannimi	
110 Omistaja(t) <i>Pekka Harjula</i>	
111 Vuokraaja	
112 Omistusta koskevat tiedot vuodelta	
113 Karttalehti <i>21204 Kikka</i>	117 Koordinaattien virhepyyrän säde
114 X <i>6802 80</i>	115 Y <i>2439 20</i>
116 Koordinaattien selitys <i>3) yli 150 m</i>	
118 Sijainti sanallisesti <i>Laidunalueella</i>	

2 Maasto

201 Korkeus mpy <i>7.60</i> m	202 Rantapintavyöhykkeet n 500 BC n 1250 BC
203 Maaperä 0 ei tietoja 1 kallio 2 moreeni, jäätikkömuodostuma tms. <i>3) muu maalaji</i>	Korkeus mpy <i>18.68</i> <i>25.79</i> Etäisyys m
	204 Maaperän ja pinnanmuodostuksen kuvaus (kivisyys, kaltevuus, ilmansuunnat jne)

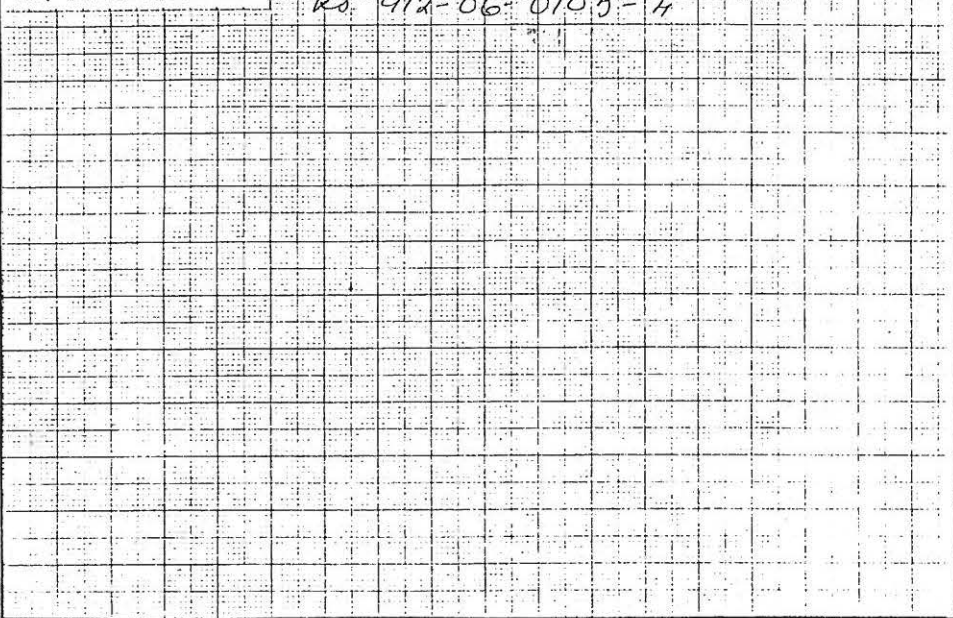
205 Kasvillisuus

Keltamatarra, ahomatarra, hiirenvirna, mäkiter-
vako, siankärsämä, mustikka, keusi, koivu

206 Rakennukset, tiet ym

207 Karttaluonnos

ks. 912-06-0105-4



3 Kuvaus

301 Muoto (koodi)

- 0 ei tietoja
- 1 epämääräinen
- 2 pyöreä/soikea
- 3 suorakulmainen
- 4 epäsymm. monikulmio
- 5 kolmio

302 Muoto sanallisesti

303 Leikkaus (koodi)

- 0 ei tietoja
- 1 epämääräinen
- 2 kupera
- 3 tasainen
- 4 kraaterimainen
- 5 tasalakinen
- 6 reunakehällinen
- 7 muu, mikä.....

304 Leikkaus sanallisesti



305 Maansekaisuus

- 0 ei tietoja
- 1 on
- 2 ei ole

306 Mitat (max)

Pituus 4.0 m
Leveys 3.5 m
Korkeus . m
 ei tietoja

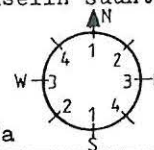
307 Mitat vanhoissa dokumen-
teissa

2

3

308 Pituusakselin suunta

.....-.....



0 ei tietoja

309 Havaitut rakenteet (koodit)

- ... kehärakenteiden lukum. silmäkivi
- ... paasiarkkujen lukum. ympäröyslieri
- palaneita luunsiruja
- muita, mitä
- kylmämuuraus

310 Havaitut rakenteet, rakennusaineet ym. sanallisesti

311 Kunto (koodi)

- 0 ei tietoja
- 1 täysin ehjä
- 2 purkamis- t. kaivamisjälkiä
- 3 tuhoutunut

312 Kunto ja säilymisedellytykset sanallisesti

313 Lisätietoja

- 0 ei tietoja
- 1 epävarma hautaraunio
- 2 ks.....
- 3

4 Tutkimukset

401 Löytöhistoria (koodi)

- 0 ei tietoja
- 1 arkeologin löytämä
- 2 muun henkilön löytämä
- 3 kaivauksen yhteydessä
- 4 muu löytymistapa

402 Löytöhistoria (vuosiluvut yms)
sanallisesti

403 Opas

404 Inventoinnit	nimi	(kenttätyö)vuosi	viite
.....
.....

405 Tarkastukset

406 Kaivaukset

407 Kaivauksen tyyppi 0 ei tietoja 1 pelastuskaivaus 2 muu kaivaus	408 Kaivaus: selostus
409 Muut kenttättyöt	
410 Muut arkistoviitteet; kirjallisuusviitteet	
411 Artefaktit <input checked="" type="checkbox"/> ei tietoja <input type="checkbox"/> metalliartefakteja <input type="checkbox"/> keramiikkaa <input type="checkbox"/> kivi/kvartsi/pii ym <input type="checkbox"/> muita, mitä.....	412 Ajoitus 0 P 1 1 2 3 2 4 5 6 ① R 1 2 1 2 3 4
413 Seutukaavan (vuosi) viitenumero	
414 Löytönumerot 1..... 2..... 3.....	
415 Lähistön hajalöydöt	
416 Valokuvat	
417 Perimätieto	
418 Huomautuksia ja lisätietoja	
419 Tietoihin tehdyt muutokset	
420 Tiedot peräisin <input checked="" type="checkbox"/> TYA:n topog. arkistosta, pvm / 1986 allekirj: <input checked="" type="checkbox"/> kentältä pvm / 1986 allekirj: <input type="checkbox"/> muualta, mistä..... pvm / 19 allekirj:	

4

1

HAUTARAUNION REKISTERÖINTILOMAKE 1 Turun yliopisto/arkeologia	
<input type="checkbox"/> ATK-päivitys suoritettu.....	001 Tunnus
<input type="checkbox"/> poistettu.....	9.12-0.6-0.1.0.6-5
Tätä lomaketta varten on erillinen täyttöohje k k k d v p p a a m	

1 Sijainti

101 Kunta <i>Vammala</i>	102 Kuntakoodi <i>912</i>
103 Vanha kunta <i>Tyrvää</i>	104 Vanha kuntakoodi <i>861</i>
105 Kylä <i>Tyrväänkylä</i>	106 Kuntaliitos vuodelta
107 Kylänosa	108 Tila/tontti <i>1:83</i>
109 Paikannimi <i>Hiedenmäki</i>	
110 Omistaja(t) <i>Aatto Teulä</i>	
111 Vuokraaja	
112 Omistusta koskevat tiedot vuodelta	
113 Karttalehti <i>212104 kääri</i>	117 Koordinaattien virhepyyrän säde
114 X <i>680254</i>	115 Y <i>249858</i>
116 Koordinaattien selitys	1 ± 30 m (kartalla ± 1.5 mm) ● 2 ± 150 m (kartalla ± 7.5 mm) ● ③ yli 150 m
118 Sijainti sanallisesti <i>Niitylä</i>	

2 Maasto

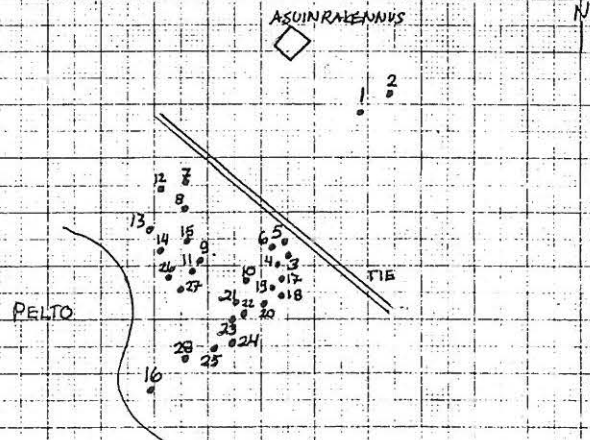
201 Korkeus mpy <i>n. 65-67</i> m	202 Rantapintavyöhykkeet n 500 BC n 1250 BC
203 Maaperä 0 ei tietoja 1 kallio 2 moreeni, jäätikkömuodostuma tms. ③ muu maalaji	Korkeus mpy <i>18.68</i> <i>25.79</i> Etäisyys m
	204 Maaperän ja pinnanmuodostuksen kuvaus (kivisyys, kaltevuus, ilmansuunnat jne)

205 Kasvillisuus
Timotei, koiranputki, hienenvirna, niittynätkelmä, vaa-
delma, kataja

206 Rakennukset, tiet ym

207 Karttaluonnos

1:2000



3 Kuvaus

301 Muoto (koodi)

0 ei tietoja 3 suorakulmainen
1 epämääräinen 4 epäsymm. monikulmio
② pyöreä/soikea 5 kolmio

302 Muoto sanallisesti

303 Leikkaus (koodi) 4 kraaterimainen

0 ei tietoja 5 tasalakinen
1 epämääräinen 6 reunakehällinen
② kupera 7 muu, mikä.....
3 tasainen

304 Leikkaus sanal-
lisesti

305 Maansekaisuus

0 ei tietoja
① on
2 ei ole

306 Mitat (max)

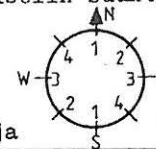
Pituus 10 .0 m
Leveys 10 .0 m
Korkeus . m

307 Mitat vanhoissa dokumen-
teissa

ei tietoja

3

308 Pituusakselin suunta



0 ei tietoja

309 Havaitut rakenteet (koodit)

... kehärakenteiden lukum. silmäkivi
... paasiarkkujen lukum. ympärystierie
 palaneita luunsiruja muita, mitä
 kylmämuuraus 1509 maakivi

310 Havaitut rakenteet, rakennusaines ym. sanallisesti

311 Kunto (koodi)

① ei tietoja
1 täysin ehjä
2 purkamis- t.
kaivamisjälkiä
3 tuhoutunut

312 Kunto ja säilymisedellytykset sanallisesti

313 Lisätietoja

① ei tietoja 2 ks.....
1 epävarma hautaraunio 3

4 Tutkimukset

401 Löytöhistoria (koodi)

0 ei tietoja
① arkeologin löytämä
2 muun henkilön löytämä
3 kaivauksen yhteydessä
4 muu löytymistapa

402 Löytöhistoria (vuosiluvut yms)
sanallisesti

403 Opas

404 Inventoinnit	nimi	(kenttätö)vuosi	viite
A. Vikkula		1982	
A. Erä-Esko		1949	

405 Tarkastukset

kartoitus J. Rinne	1904	1905
kartoitus C.F. Meinander ja H. <small>Samu</small>	1946	

406 Kaivaukset

407 Kaivauksen tyyppi 0 ei tietoja 1 pelastuskaivaus 2 muu kaivaus	408 Kaivaus: selostus
409 Muut kenttättyöt	
410 Muut arkistoviitteet; kirjallisuusviitteet	
411 Artefaktit <input checked="" type="checkbox"/> ei tietoja <input type="checkbox"/> metalliartefakteja <input type="checkbox"/> keramiikkaa <input type="checkbox"/> kivi/kvartsi/pii ym <input type="checkbox"/> muita, mitä.....	412 Ajoitus 0 P 1 1 2 3 2 4 5 6 ① R 1 2 1 2 3 4
413 Seutukaavan (vuosi) viitenumero	
414 Löytönumerot 1..... 2..... 3.....	
415 Lähistön hajalöydöt	
416 Valokuvat	
417 Perimätieto	
418 Huomautuksia ja lisätietoja	
419 Tietoihin tehdyt muutokset	
420 Tiedot peräisin <input checked="" type="checkbox"/> TYA:n topog. arkistosta, pvm / 1986 allekirj: <input checked="" type="checkbox"/> kentältä pvm / 1986 allekirj: <input type="checkbox"/> muualta, mistä..... pvm / 19 allekirj:	

4

1

HAUTARAUNION REKISTERÖINTILOMAKE 1 Turun yliopisto/arkeologia	
<input type="checkbox"/> ATK-päivitys suoritettu.....	001 Tunnus
<input type="checkbox"/> poistettu.....	912-06-0206-6
Tätä lomaketta varten on erillinen täyttöohje k k k d v p p a a m	

1 Sijainti

101 Kunta <i>Vammala</i>	102 Kuntakoodi <i>912</i>
103 Vanha kunta <i>Tyrväää</i>	104 Vanha kuntakoodi <i>861</i>
105 Kylä <i>Tyrvöönkylä</i>	106 Kuntaliitos vuodelta
107 Kylänosa	108 Tila/tontti <i>1:83</i>
109 Paikannimi <i>Hiedenmäki</i>	
110 Omistaja(t) <i>Aarno Tuula</i>	
111 Vuokraaja	
112 Omistusta koskevat tiedot vuodelta	
113 Karttalehti <i>212104 kühkä</i>	117 Koordinaattien virhepyyrän säde
114 X <i>680254</i>	115 Y <i>243858</i>
116 Koordinaattien selitys	1 ± 30 m (kartalla ± 1.5 mm) 2 ± 150 m (kartalla ± 7.5 mm) ③ yli 150 m
118 Sijainti sanallisesti <i>Niityllä</i>	

2 Maasto

201 Korkeus mpy <i>~. 65-67</i> m	202 Rantapintavyöhykkeet n 500 BC n 1250 BC
203 Maaperä 0 ei tietoja 1 kallio 2 moreeni, jäätikkömuodostuma tms. ③ muu maalaji	Korkeus mpy <i>18.68</i> <i>25.79</i> Etäisyys m
	204 Maaperän ja pinnanmuodostuksen kuvaus (kivisyys, kaltevuus, ilmansuunnat jne)

205 Kasvillisuus
ketoneliikka, ahomatar, mäkitervakko, kurenvirna,
nättyleinikki, koiranputki, siankärsämä, maitohorsma,
timotei

206 Rakennukset, tiet ym






207 Karttaluonnos

ks. 9/2-06-0106-5

3 Kuvaus

301 Muoto (koodi)
0 ei tietoja 3 suorakulmainen
1 epämääräinen 4 epäsymm. monikulmio
② pyöreä/soikea 5 kolmio

302 Muoto sanallisesti

303 Leikkaus (koodi) 4 kraaterimainen 
0 ei tietoja 5 tasalakinen 
1 epämääräinen 6 reunakehällinen 
② kupera  7 muu, mikä.....
3 tasainen 

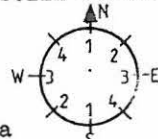
304 Leikkaus sanallisesti

305 Maansekaisuus
0 ei tietoja
① on
2 ei ole

306 Mitat (max)
Pituus 7.0 m
Leveys 5.0 m
Korkeus . m
 ei tietoja

307 Mitat vanhoissa dokumenteissa

308 Pituusakselin suunta
.....
0 ei tietoja



309 Havaitut rakenteet (koodit)
... kehärakenteiden lukum. silmäkivi
... paasiarkkujen lukum. ympäryslieri
 palaneita luunsiruja muita, mitä
 kylmämuuras

310 Havaitut rakenteet, rakennusaines ym. sanallisesti

311 Kunto (koodi)

① ei tietoja
1 täysin ehjä
2 purkamis- t.
kaivamisjälkiä
3 tuhoutunut

312 Kunto ja säilymisedellytykset sanallisesti

313 Lisätietoja

0 ei tietoja 2 ks.....
① epävarma hautaraunio 3

4 Tutkimukset

401 Löytöhistoria (koodi)
① ei tietoja
1 arkeologin löytämä
2 muun henkilöm löytämä
3 kaivauksen yhteydessä
4 muu löytymistapa

402 Löytöhistoria (vuosiluvut yms) sanallisesti

403 Opas

404 Inventoinnit	nimi	(kenttätty)vuosi	viite
A. Viikkula		1982	
A. Erä-Esko		1949	

405 Tarkastukset			
kartoitus J. Rinne		1904, 1905	
kartoitus C.F. Meinander ja H. Salmo		1946	

406 Kaivaukset

407 Kaivauksen tyyppi 0 ei tietoja 1 pelastuskaivaus ② muu kaivaus	408 Kaivaus: selostus
409 Muut kenttätyöt	
410 Muut arkistoviitteet; kirjallisuusviitteet	
411 Artefaktit <input type="checkbox"/> ei tietoja <input checked="" type="checkbox"/> metalliartefakteja <input checked="" type="checkbox"/> keramiikkaa <input checked="" type="checkbox"/> kivi/kvartsi/pii ym <input type="checkbox"/> multa, mitä.....	412 Ajoitus 0 P 1 1 2 3 2 4 5 6 0 R 1 2 1 2 ③ ④
413 Seutukaavan (vuosi) viitenumero	
414 Löytönumerot 1. Sat. Mus. 17827 :1-45 2..... 3.....	
415 Lähistön hajalöydöt	
416 Valokuvat	
417 Perimätieto	
418 Huomautuksia ja lisätietoja Hautakummun numero C.F. Meinanderin ja H. Sal- mon kartassa on 79.	
419 Tietoihin tehdyt muutokset	
420 Tiedot peräisin <input checked="" type="checkbox"/> TYA:n topog. arkistosta, pvm / 1986 allekirj: <input checked="" type="checkbox"/> kentältä pvm / 1986 allekirj: <input type="checkbox"/> muualta, mistä..... pvm / 19 allekirj:	

4

1

HAUTARAUNION REKISTERÖINTILOMAKE 1 Turun yliopisto/arkeologia	
<input type="checkbox"/> ATK-päivitys suoritettu.....	001 Tunnus
<input type="checkbox"/> poistettu.....	9,2-0,6-0,3,0,6-7
Tätä lomaketta varten on erillinen täyttöohje k k k d v p p a a m	

1 Sijainti

101 Kunta <i>Vammala</i>	102 Kuntakoodi <i>912</i>
103 Vanha kunta <i>Tyrvää</i>	104 Vanha kuntakoodi <i>861</i>
105 Kylä <i>Tyrväänkylä</i>	106 Kuntaliitos vuodelta
107 Kylänosa	108 Tila/tontti <i>1:83</i>
109 Paikannimi <i>Hiddenmäki</i>	
110 Omistaja(t) <i>Atto TULLI</i>	
111 Vuokraaja	
112 Omistusta koskevat tiedot vuodelta	
113 Karttalehti <i>212/04 KILKA</i>	117 Koordinaattien virheympyrän säde
114 X <i>680254</i>	115 Y <i>243858</i>
116 Koordinaattien selitys	1 ± 30 m (kartalla ± 1.5 mm) 2 ± 150 m (kartalla ± 7.5 mm) ③ yli 150 m
118 Sijainti sanallisesti <i>Sijaitsee maan korkeimmalla koldalla, tiestä n. 10-12 m etelään.</i>	

2 Maasto

201 Korkeus mpy <i>n. 65-67</i> m	202 Rantapintavyöhykkeet n 500 BC n 1250 BC
203 Maaperä 0 ei tietoja 1 kallio 2 moreeni, jäätikkömuodostuma tms. ③ muu maalaji	Korkeus mpy <i>18.68</i> <i>25.79</i> Etäisyys m 204 Maaperän ja pinnanmuodostuksen kuvaus (kivisyys, kaltevuus, ilmansuunnat jne)

205 Kasvillisuus
Mänty, vadelma, maitohorsma

206 Rakennukset, tiet ym

207 Karttaluonnos

ks. 912-06-0106-5

3 Kuvaus

301 Muoto (koodi)

- 0 ei tietoja 3 suorakulmainen
1 epämääräinen 4 epäsymm. monikulmio
② pyöreä/soikea 5 kolmio

303 Leikkaus (koodi) 4 kraaterimainen

- 0 ei tietoja 5 tasalakinen
1 epämääräinen 6 reunakehällinen
2 kupera
③ tasainen

305 Maansekaisuus

- 0 ei tietoja
① on
2 ei ole

306 Mitat (max)

Pituus 9.5 m
Leveys 9.0 m
Korkeus 0.80 m
 ei tietoja

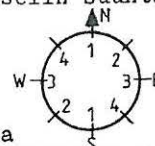
307 Mitat vanhoissa dokumenteissa

2

3

308 Pituusakselin suunta

.....



0 ei tietoja

309 Havaitut rakenteet (koodit)

- ... kehärakenteiden lukum. silmäkivi
... paasiarkkujen lukum. ympäröinti
 palaneita luunsiruja muita, mitä
 kylmämuuraus reunust. kivi/kuo...

310 Havaitut rakenteet, rakennusaines ym. sanallisesti

311 Kunto (koodi)

- 0 ei tietoja
1 täysin ehjä
2 purkamis- t.
kaivamisjälkiä
3 tuhoutunut

312 Kunto ja säilymisedellytykset sanallisesti

313 Lisätietoja

- ① ei tietoja 2 ks.....
1 epävarma hautaraunio 3

4 Tutkimukset

401 Löytöhistoria (koodi)

- 0 ei tietoja
① arkeologin löytämä
2 muun henkilön löytämä
3 kaivauksen yhteydessä
4 muu löytymistapa

402 Löytöhistoria (vuosiluvut yms) sanallisesti

403 Opas

404 Inventoinnit

A. Viikkula
A. Erä-Esko

nimi

(kenttätyö)vuosi

1982
1949

viite

405 Tarkastukset

J. Rinne kartoitus
kartoitus C.F. Meinander ja H. Salmo

1904, 1905
1946

406 Kaivaukset

J. Luoto

1972

407 Kaivauksen tyyppi 0 ei tietoja 1 pelastuskaivaus ② muu kaivaus	408 Kaivaus: selostus	
409 Muut kenttättyöt		
410 Muut arkistoviitteet; kirjallisuusviitteet		
411 Artefaktit <input type="checkbox"/> ei tietoja <input checked="" type="checkbox"/> metalliartefakteja <input checked="" type="checkbox"/> keramiikkaa <input type="checkbox"/> kivi/kvartsi/pii ym <input type="checkbox"/> muita, mitä.....	412 Ajoitus 0 P 1 1 2 3 2 4 5 6 0 R 1 2 1 2 ③ 4	413 Seutukaavan (vuosi) viitenumero 414 Löytönumerot 1. <i>Sot. Mus. 17827:46-76</i> 2..... 3.....
415 Lähistön hajalöydöt		
416 Valokuvat		
417 Perimätieto		
418 Huomautuksia ja lisätietoja <i>Hautakymmen numero C.F. Meinanderin ja H. Sal- mon kartassa 81.</i>		
419 Tietoihin tehdyt muutokset		
420 Tiedot peräisin <input checked="" type="checkbox"/> TYA:n topog. arkistosta, pvm / 1986 allekirj: <input checked="" type="checkbox"/> kentältä pvm / 1986 allekirj: <input type="checkbox"/> muualta, mistä..... pvm / 19 allekirj:		

HAUTAKSIAKSIEN REKISTERÖINTILOMAKE I		Talon jätöistä/arkistosta	
<input type="checkbox"/> ATK-päivitys suoritettu.....	001 Tunnus		
<input type="checkbox"/> poistettu.....	9,1,2-0,6-0,40,6-8		
Tätä lomaketta varten on erillinen täyttöohje		k k k d v p p a a m	

1 Sijainti

101 Kunta <i>Vammala</i>	102 Kuntakoodi <i>912</i>
103 Vanha kunta <i>Tyrvää</i>	104 Vanha kuntakoodi <i>861</i>
105 Kylä <i>Tyrvääntylä</i>	106 Kuntaliitos vuodelta
107 Kylänosa	108 Tila/tontti
109 Paikannimi <i>Hiihenmäki</i>	<i>1:83</i>
110 Omistaja(t) <i>Atto Tuuri</i>	
111 Vuokraaja	
112 Omistusta koskevat tiedot vuodelta	
113 Karttalehti <i>212104 kikka</i>	117 Koordinaattien virheympyrän säde
114 X <i>6802 54</i>	115 Y <i>2438 58</i>
116 Koordinaattien selitys	③ yli 150 m
118 Sijainti sanallisesti <i>Metsikössä</i>	

2 Maasto

201 Korkeus mpy <i>n. 65-67</i> m	202 Rantapintavyöhykkeet n 500 BC n 1250 BC
203 Maaperä 0 ei tietoja 1 kallio 2 moreeni, jäätikkömuodostuma tms. ③ muu maalaji	Korkeus mpy <i>18.68</i> <i>25.79</i> Etäisyys m
204 Maaperän ja pinnanmuodostuksen kuvaus (kivisyys, kaltevuus, ilmansuunnat jne)	

205 Kasvillisuus

Pikkaja, horsma, mänty, vadelma, ohomansikka

206 Rakennukset, tiet ym

207 Karttaluonnos

ks. 912-06-0106-5

3 Kuvaus

301 Muoto (koodi)

0 ei tietoja 3 suorakulmainen
1 epämääräinen 4 epäsymm. monikulmio
② pyöreä/soikea 5 kolmio

302 Muoto sanallisesti

303 Leikkaus (koodi) 4 kraaterimainen

0 ei tietoja 5 tasalakinen
1 epämääräinen 6 reunakehällinen
② kupera 7 muu, mikä.....
3 tasainen

304 Leikkaus sanallisesti

305 Maansekaisuus

0 ei tietoja
① on
2 ei ole

306 Mitat (max)

Pituus 9 .0 m
Leveys 8 .0 m
Korkeus 0 .60 m
 ei tietoja

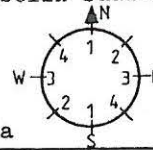
307 Mitat vanhoissa dokumenteissa

2

3

308 Pituusakselin suunta

.....-.....



0 ei tietoja

309 Havaitut rakenteet (koodit)

... kehärakenteiden lukum. silmäkivi
... paasiarkkujen lukum. ympäryslieri
 palaneita luunsiruja muita, mitä
kivintakiviä, sisäkehyksiä
 kylmämuuraus

310 Havaitut rakenteet, rakennusaines ym. sanallisesti

311 Kunto (koodi)

0 ei tietoja
1 täysin ehjä
② purkamis- t.
kaivamisjälkiä
3 tuhoutunut

312 Kunto ja säilymisedellytykset sanallisesti

313 Lisätietoja

① ei tietoja 2 ks.....
1 epävarma hautaraunio 3

4 Tutkimukset

401 Löytöhistoria (koodi)

0 ei tietoja
① arkeologin löytämä
2 muun henkilön löytämä
3 kaivauksen yhteydessä
4 muu löytymistapa

402 Löytöhistoria (vuosiluvut yms) sanallisesti

403 Opas

404 Inventoinnit	nimi	(kenttätyö)vuosi	viite
.....	<i>A. Viikkulq</i>	<i>1982</i>
.....	<i>A. Erq - Esko</i>	<i>1949</i>

405 Tarkastukset

.....	<i>kartoitus J. Rinne</i>	<i>1904, 1905</i>
.....	<i>kartoitus C.F. Meinander ja H. Salms</i>	<i>1946</i>

406 Kaivaukset

.....	<i>J. Luoto</i>	<i>1972</i>
-------	-----------------	-------------	-------

407 Kaivauksen tyyppi 0 ei tietoja 1 pelastuskaivaus 2 muu kaivaus	408 Kaivaus: selostus
409 Muut kenttätöyt	
410 Muut arkistoviitteet; kirjallisuusviitteet	
411 Artefaktit <input checked="" type="checkbox"/> ei tietoja <input type="checkbox"/> metalliartefakteja <input type="checkbox"/> keramiikkaa <input type="checkbox"/> kivi/kvartsi/pii ym <input type="checkbox"/> muita, mitä.....	412 Ajoitus 0 P 1 1 2 3 2 4 5 6 ① R 1 2 1 2 3 4
413 Seutukaavan (vuosi) viitenumero	
414 Löytönumerot 1..... 2..... 3.....	
415 Lähistön hajalöydöt	
416 Valokuvat	
417 Perimätieto	
418 Huomautuksia ja lisätietoja	
419 Tietoihin tehdyt muutokset	
420 Tiedot peräisin <input checked="" type="checkbox"/> TYA:n topog. arkistosta, pvm / 1986 allekirj: <input checked="" type="checkbox"/> kentältä pvm / 1986 allekirj: <input type="checkbox"/> muualta, mistä..... pvm / 19 allekirj:	

4

1

HAUTARAUNION REKISTEROINTILOMAKE 1 Turun yliopisto/arkologia	
<input type="checkbox"/> ATK-päivitys suoritettu.....	001 Tunnus
<input type="checkbox"/> poistettu.....	9,1,2-0,6-0,5,0,6-9
Tätä lomaketta varten on erillinen täyttöohje k k k d v p p a a m	

1 Sijainti

101 Kunta <i>Vammala</i>	102 Kuntakoodi <i>912</i>
103 Vanha kunta <i>Tyrväää</i>	104 Vanha kuntakoodi <i>861</i>
105 Kylä <i>Tyrväänkylä</i>	106 Kuntaliitos vuodelta
107 Kylänosa	108 Tila/tontti <i>1:83</i>
109 Paikannimi <i>Hiidenmäki</i>	
110 Omistaja(t) <i>Aatto Teillä</i>	
111 Vuokraaja	
112 Omistusta koskevat tiedot vuodelta	
113 Karttalehti <i>212104 kikka</i>	117 Koordinaattien virheympyrän säde
114 X <i>6802 54</i>	115 Y <i>2438 58</i>
116 Koordinaattien selitys	1 ± 30 m (kartalla ± 1.5 mm) 2 ± 150 m (kartalla ± 7.5 mm) ③ yli 150 m
118 Sijainti sanallisesti <i>Metsikössä</i>	

2 Maasto

201 Korkeus mpy <i>n. 65-67</i> m	202 Rantapintavyöhykkeet n 500 BC n 1250 BC
203 Maaperä 0 ei tietoja 1 kallio 2 moreeni, jäätikkömuodostuma tms. ③ muu maalaji	Korkeus mpy <i>18.68</i> <i>25.79</i> Etäisyys m
	204 Maaperän ja pinnanmuodostuksen kuvaus (kivisyys, kaltevuus, ilmansuunnat jne)

205 Kasvillisuus

Mänty, horsma, saniaisen, katayä, heinä

206 Rakennukset, tiet ym

207 Karttaluonnos

ks. 912-06-0106-5





3 Kuvaus

301 Muoto (koodi)

- ei tietoja 3 suorakulmainen
1 epämääräinen 4 epäsymm. monikulmio
2 pyöreä/soikea 5 kolmio

302 Muoto sanallisesti

303 Leikkaus (koodi) 4 kraaterimainen

- ei tietoja 5 tasalakinen 
1 epämääräinen 6 reunakehällinen 
2 kupera  7 muu, mikä.....
3 tasainen 

304 Leikkaus sanallisesti

305 Maansekaisuus

- ei tietoja
1 on
2 ei ole

306 Mitat (max)

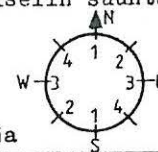
- Pituus . m
Leveys . m
Korkeus . m
 ei tietoja

307 Mitat vanhoissa dokumenteissa

3

308 Pituusakselin suunta

.....



0 ei tietoja

309 Havaitut rakenteet (koodit)

- ... kehärakenteiden lukum. silmäkivi
... paasiarkkujen lukum. ympäröyslieri
 palaneita luunsiruja muita, mitä
 kylmämuuraus

310 Havaitut rakenteet, rakennusaines ym. sanallisesti

311 Kunto (koodi)

- 0 ei tietoja
1 täysin ehjä
2 purkamis- t. kaivamisjälkiä
3 tuhoutunut

312 Kunto ja säilymisedellytykset sanallisesti

313 Lisätietoja

- 0 ei tietoja 2 ks.....
 epävarma hautaraunio 3

4 Tutkimukset

401 Löytöhistoria (koodi)

- ei tietoja
1 arkeologin löytämä
2 muun henkilön löytämä
3 kaivauksen yhteydessä
4 muu löytymistapa

402 Löytöhistoria (vuosiluvut yms) sanallisesti

403 Opas

404 Inventoinnit

A. Viikula
A. Erä-Esko

nimi

(kenttätyö)vuosi

viite

1982
1949

405 Tarkastukset

kartoitus J. Rinne
kartoitus C.F. Meinander ja H. Salmä

1904, 1905
1946

406 Kaivaukset

407 Kaivauksen tyyppi 0 ei tietoja 1 pelastuskaivaus 2 muu kaivaus	408 Kaivaus: selostus
409 Muut kenttätyöt	
410 Muut arkistoviitteet; kirjallisuusviitteet	
411 Artefaktit <input checked="" type="checkbox"/> ei tietoja <input type="checkbox"/> metalliartefakteja <input type="checkbox"/> keramiikkaa <input type="checkbox"/> kivi/kvartsi/pii ym <input type="checkbox"/> muita, mitä.....	412 Ajoitus 0 P 1 1 2 3 2 4 5 6 ① R 1 2 1 2 3 4
413 Seutukaavan (vuosi) viitenumero	
414 Löytönumerot 1..... 2..... 3.....	
415 Lähistön hajalöydöt	
416 Valokuvat	
417 Perimätieto	
418 Huomautuksia ja lisätietoja	
419 Tietoihin tehdyt muutokset	
420 Tiedot peräisin <input checked="" type="checkbox"/> TYA:n topog. arkistosta, pvm / 19 86 allekirj: <input checked="" type="checkbox"/> kentältä pvm / 19 86 allekirj: <input type="checkbox"/> muualta, mistä..... pvm / 19 allekirj:	

HAUTARAUNION REKISTERÖINTILOMAKE 1 Turun yliopisto/arkeologia

ATK-päivitys suoritettu..... 001 Tunnus
 poistettu..... 912-06-0606-0

Tätä lomaketta varten on erillinen täyttöohje k k k d v p p a a m

1 Sijainti

101 Kunta <i>Vammala</i>	102 Kuntakoodi <i>912</i>
103 Vanha kunta <i>Tyrväkä</i>	104 Vanha kuntakoodi <i>861</i>
105 Kylä <i>Tyrväänkylä</i>	106 Kuntaliitos vuodelta
107 Kylänosa	108 Tila/tontti <i>1:83</i>
109 Paikannimi <i>Hiddenmäki</i>	
110 Omistaja(t) <i>Aatu Tuuli</i>	
111 Vuokraaja	
112 Omistusta koskevat tiedot vuodelta	
113 Karttalehti <i>212104 kikka</i>	117 Koordinaattien virhepyyrän säde
114 X <i>6802 54</i>	115 Y <i>2438 58</i>
116 Koordinaattien selitys	1 ± 30 m (kartalla ± 1.5 mm) 2 ± 150 m (kartalla ± 7.5 mm) ③ yli 150 m
118 Sijainti sanallisesti <i>Metsikössä</i>	

2 Maasto

201 Korkeus mpy <i>n. 65-67</i> m	202 Rantapintavyöhykkeet n 500 BC n 1250 BC
203 Maaperä 0 ei tietoja 1 kallio 2 moreeni, jäätikkömuodostuma tms. ③ muu maalaji	Korkeus mpy <i>18.68</i> <i>25.79</i> Etäisyys m
	204 Maaperän ja pinnanmuodostuksen kuvaus (kivisyys, kaltevuus, ilmansuunnat jne)

205 Kasvillisuus

Ahomatarra, mäkiterväko, vadelma, puolukka, mustikka, mänty

206 Rakennukset, tiet ym

207 Karttaluonnos

ks 912-06-0106-5

3 Kuvaus

301 Muoto (koodi)

0 ei tietoja 3 suorakulmainen
1 epämääräinen 4 epäsymm. monikulmio
② pyöreä/soikea 5 kolmio

302 Muoto sanallisesti

303 Leikkaus (koodi) 4 kraaterimainen

0 ei tietoja 5 tasalakinen
1 epämääräinen 6 reunakehällinen
② kupera
3 tasainen

304 Leikkaus sanallisesti

305 Maansekaisuus

0 ei tietoja
① on
2 ei ole

306 Mitat (max)

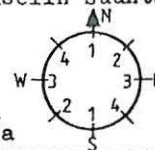
Pituus 4.5 m
Leveys 3.0 m
Korkeus . m
 ei tietoja

307 Mitat vanhoissa dokumenteissa

3

308 Pituusakselin suunta

.....-.....



0 ei tietoja

309 Havaitut rakenteet (koodit)

... kehärakenteiden lukum. silmäkivi
... paasiarkkujen lukum. ympäryslieri
 palaneita luunsiruja muita, mitä
 kylmämuuraus

310 Havaitut rakenteet, rakennusaines ym. sanallisesti

311 Kunto (koodi)

① ei tietoja
1 täysin ehjä
2 purkamis- t.
kaivamisjälkiä
3 tuhoutunut

312 Kunto ja säilymisedellytykset sanallisesti

313 Lisätietoja

① ei tietoja 2 ks.....
1 epävarma hautaraunio 3

4 Tutkimukset

401 Löytöhistoria (koodi)

0 ei tietoja
① arkeologin löytämä
2 muun henkilöm löytämä
3 kaivauksen yhteydessä
4 muu löytymistapa

402 Löytöhistoria (vuosiluvut yms) sanallisesti

403 Opas

404 Inventoinnit

nimi	(kenttättyö)vuosi	viite
A. Viikula	1982	
A. Erä-Esko	1949	

405 Tarkastukset

kartoitus J. Rinne	1904, 1905	
kartoitus C.F. Heinander ja H. Saemä	1946	

406 Kaivaukset

407 kaivauksen tyyppi 0 ei tietoja 1 pelastuskaivaus 2 muu kaivaus	408 kaivaus: selostus
409 Muut kenttättyöt	
410 Muut arkistoviitteet; kirjallisuusviitteet	
411 Artefaktit <input checked="" type="checkbox"/> ei tietoja <input type="checkbox"/> metalliartefakteja <input type="checkbox"/> keramiikkaa <input type="checkbox"/> kivi/kvartsi/pii ym <input type="checkbox"/> muita, mitä.....	412 Ajoitus 0 P 1 1 2 3 2 4 5 6 <input checked="" type="checkbox"/> 0 R 1 2 1 2 3 4
413 Seutukaavan (vuosi) viitenumero	
414 Löytönumerot 1..... 2..... 3.....	
415 Lähistön hajalöydöt	
416 Valokuvat	
417 Perimätieto	
418 Huomautuksia ja lisätietoja	
419 Tietoihin tehdyt muutokset	
420 Tiedot peräisin <input checked="" type="checkbox"/> TYA:n topog. arkistosta, pvm / 1986 allekirj: <input checked="" type="checkbox"/> kentältä pvm / 1986 allekirj: <input type="checkbox"/> muualta, mistä..... pvm / 19 allekirj:	

<input type="checkbox"/> ATK-päivitys suoritettu.....	001 Tunnus
<input type="checkbox"/> poistettu.....	9,1,2-0,6-0,7,0,6-1,
Tätä lomaketta varten on erillinen täyttöohje k k k d v p p a a m	

1 Sijainti

101 Kunta <i>Vammala</i>	102 Kuntakoodi <i>912</i>
103 Vanha kunta <i>Tyrväää</i>	104 Vanha kuntakoodi <i>861</i>
105 Kylä <i>Tyrväänkylä</i>	106 Kuntaliitos vuodelta
107 Kylänosa	108 Tila/tontti
109 Paikannimi <i>Hidenmäki</i>	<i>1:83</i>
110 Omistaja(t) <i>Aatto Teijä</i>	
111 Vuokraaja	
112 Omistusta koskevat tiedot vuodelta	
113 Karttalehti <i>2/2104 kalli</i>	117 Koordinaattien virhepyyrän säde
114 X <i>6802 54</i>	115 Y <i>2438 58</i>
116 Koordinaattien selitys	1 ± 30 m (kartalla ± 1.5 mm) ● 2 ± 150 m (kartalla ± 7.5 mm) ● <input checked="" type="checkbox"/> 3) yli 150 m ●
118 Sijainti sanallisesti <i>Metsikössä</i>	

2 Maasto

201 Korkeus mpy n. <i>65-67</i> m	202 Rantapintavyöhykkeet n 500 BC n 1250 BC
203 Maaperä 0 ei tietoja 1 kallio 2 moreeni, jäätikkömuodostuma tms. <input checked="" type="checkbox"/> 3) muu maalaji	Korkeus mpy <i>18.68</i> <i>25.79</i> Etäisyys m
204 Maaperän ja pinnanmuodostuksen kuvaus (kivisyys, kaltevuus, ilmansuunnat jne)	

205 Kasvillisuus

Mustikka, kurjenpalvi, ohomatar, mustikka, ohomansikka, maitohorsma, mäntyjä, suolaheinä

206 Rakennukset, tiet ym

207 Karttaluonnos

ks. 912-06-0106-5

3 Kuvaus

301 Muoto (koodi)

0 ei tietoja 3 suorakulmainen
1 epämääräinen 4 epäsymm. monikulmio
2 pyöreä/soikea 5 kolmio

302 Muoto sanallisesti

303 Leikkaus (koodi) 4 kraaterimainen

0 ei tietoja 5 tasalakinen
1 epämääräinen 6 reunakehällinen
2 kupera
3 tasainen

304 Leikkaus sanallisesti

305 Maansekaisuus

0 ei tietoja
1 on
2 ei ole

306 Mitat (max)

Pituus . m
Leveys . m
Korkeus . m
 ei tietoja

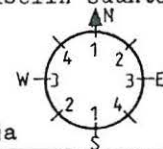
307 Mitat vanhoissa dokumenteissa

2

3

308 Pituusakselin suunta

.....-.....



0 ei tietoja

309 Havaitut rakenteet (koodit)

... kehärakenteiden lukum. silmäkivi
... paasiarkkujen lukum. ympäröyslieri
 palaneita luunsiruja muita, mitä
 kylmämuuraus maakkivi.....

310 Havaitut rakenteet, rakennusaines ym. sanallisesti

311 Kunto (koodi)

0 ei tietoja
1 täysin ehjä
2 purkamis- t.
kaivamisjälkiä
3 tuhoutunut

312 Kunto ja säilymisedellytykset sanallisesti

313 Lisätietoja

0 ei tietoja 2 ks.....
1 epävarma hautaraunio 3

4 Tutkimukset

401 Löytöhistoria (koodi)

0 ei tietoja
1 arkeologin löytämä
2 muun henkilön löytämä
3 kaivauksen yhteydessä
4 muu löytymistapa

402 Löytöhistoria (vuosiluvut yms) sanallisesti

403 Opas

404 Inventoinnit	nimi	(kenttätyö)vuosi	viite
A. Erd - Esko		1949	
A. Viikkula		1982	

405 Tarkastukset

kartoitus J. Rinne	1904, 1905
kartoitus C.F. Meinander ja H. Siik- manen	1946

406 Kaivaukset

407 Kaivauksen tyyppi 0 ei tietoja 1 pelastuskaivaus 2 muu kaivaus	408 Kaivaus: selostus
409 Muut kenttätyöt	
410 Muut arkistoviitteet; kirjallisuusviitteet	
411 Artefaktit <input checked="" type="checkbox"/> ei tietoja <input type="checkbox"/> metalliartefakteja <input type="checkbox"/> keramiikkaa <input type="checkbox"/> kivi/kvartsi/pii ym <input type="checkbox"/> muita, mitä.....	412 Ajoitus 0 P 1 1 2 3 2 4 5 6 ① R 1 2 1 2 3 4
413 Seutukaavan (vuosi) viitenumero	
414 Löytönumerot 1..... 2..... 3.....	
415 Lähistön hajalöydöt	
416 Valokuvat	
417 Perimätieto	
418 Huomautuksia ja lisätietoja	
419 Tietoihin tehdyt muutokset	
420 Tiedot peräisin <input checked="" type="checkbox"/> TYA:n topog. arkistosta, pvm / 1986 allekirj: <input checked="" type="checkbox"/> kentältä pvm / 1986 allekirj: <input type="checkbox"/> muualta, mistä..... pvm / 19 allekirj:	

4

1

HAUTARAUNION REKISTEROINTILOMAKE 1		lujan yliopisto/arkologia
<input type="checkbox"/> ATK-päivitys suoritettu.....	001 Tunnus	
<input type="checkbox"/> poistettu.....	912-06-0806-2	
Tätä lomaketta varten on erillinen täyttöohje		k k k d v p p a a m

1 Sijainti

101 Kunta <i>Vammala</i>	102 Kuntakoodi <i>912</i>
103 Vanha kunta <i>Tyrvägå</i>	104 Vanha kuntakoodi <i>861</i>
105 Kylä <i>Tyrväänkylä</i>	106 Kuntaliitos vuodelta
107 Kylänosa	108 Tila/tontti <i>1:83</i>
109 Paikannimi <i>Hiidenmäki</i>	
110 Omistaja(t) <i>Aatto Tella</i>	
111 Vuokraaja	
112 Omistusta koskevat tiedot vuodelta	
113 Karttalehti <i>212104 kirkko</i>	117 Koordinaattien virhepyyrän säde
114 X <i>6802 54</i>	115 Y <i>2438 58</i>
116 Koordinaattien selitys	③ yli 150 m
118 Sijainti sanallisesti <i>Metsikössä</i>	

2 Maasto

201 Korkeus mpy <i>n. 65-67</i> m	202 Rantapintavyöhykkeet n 500 BC n 1250 BC
203 Maaperä 0 ei tietoja 1 kallio 2 moreeni, jäätikkömuodostuma tms. ③ muu maalaji	Korkeus mpy <i>18.68</i> <i>25.79</i> Etäisyys m
	204 Maaperän ja pinnanmuodostuksen kuvaus (kivisyys, kaltevuus, ilmansuunnat jne)

205 Kasvillisuus
kataja, sanicinen, mustikka, ohomansikka, ohomatara

206 Rakennukset, tiet ym

207 Karttaluonnos

ks 912-06-0106-5





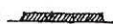
3 Kuvaus

301 Muoto (koodi)

0 ei tietoja 3 suorakulmainen
1 epämääräinen 4 epäsymm. monikulmio
② pyöreä/soikea 5 kolmio

302 Muoto sanallisesti

303 Leikkaus (koodi)

0 ei tietoja 4 kraaterimainen 
1 epämääräinen 5 tasalakinen 
② kupera  6 reunakehällinen 
3 tasainen  7 muu, mikä.....

304 Leikkaus sanallisesti

305 Maansekaisuus

0 ei tietoja
① on
2 ei ole

306 Mitat (max)

Pituus 3 .0 m
Leveys 3 .5 m
Korkeus . m
 ei tietoja

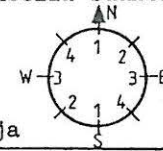
307 Mitat vanhoissa dokumenteissa

2

3

308 Pituusakselin suunta

.....-.....



0 ei tietoja

309 Havaitut rakenteet (koodit)

... kehärakenteiden lukum. silmäkivi
... paasiarkkujen lukum. ympärystierit
 palaneita luunsiruja muita, mitä
 kylmämuuraus

310 Havaitut rakenteet, rakennusaineet ym. sanallisesti

311 Kunto (koodi)

0 ei tietoja
1 täysin ehjä
② purkamis- t.
kaivamisjälkiä
3 tuhoutunut

312 Kunto ja säilymisedellytykset sanallisesti

313 Lisätietoja

① ei tietoja 2 ks.....
1 epävarma hautaraunio 3

4 Tutkimukset

401 Löytöhistoria (koodi)

0 ei tietoja
① arkeologin löytämä
2 muun henkilön löytämä
3 kaivauksen yhteydessä
4 muu löytymistapa

402 Löytöhistoria (vuosiluvut yms) sanallisesti

403 Opas

404 Inventoinnit

nimi
A. Erä-Esko
A. Viikkula

nimi

(kenttätyö)vuosi

1949
1982

viite

405 Tarkastukset

kartoitus C.F. Heinander ja H. Salmo
kartoitus J. Rinne

1949

1904, 1905

406 Kaivaukset

407 Kaivauksen tyyppi 0 ei tietoja 1 pelastuskaivaus 2 muu kaivaus	408 Kaivaus: selostus
409 Muut kenttätyöt	
410 Muut arkistoviitteet; kirjallisuusviitteet	
411 Artefaktit <input checked="" type="checkbox"/> ei tietoja <input type="checkbox"/> metalliartefakteja <input type="checkbox"/> keramiikkaa <input type="checkbox"/> kivi/kvartsi/pii ym <input type="checkbox"/> muita, mitä.....	412 Ajoitus 0 P 1 1 2 3 2 4 5 6 ① R 1 2 1 2 3 4
413 Seutukaavan (vuosi) viitenumero 414 Löytönumerot 1..... 2..... 3.....	
415 Lähistön hajalöydöt	
416 Valokuvat	
417 Perimätieto	
418 Huomautuksia ja lisätietoja	
419 Tietoihin tehdyt muutokset	
420 Tiedot peräisin <input checked="" type="checkbox"/> TYA:n topog. arkistosta, pvm / 1986 allekirj: <input checked="" type="checkbox"/> kentältä pvm / 1986 allekirj: <input type="checkbox"/> muualta, mistä..... pvm / 19 allekirj:	

4

1

HAUTARAUNION REKISTEROINTILOMAKE 1		luvan kirjoitus, arkeologia
<input type="checkbox"/> ATK-päivitys suoritettu.....	001 Tunnus	
<input type="checkbox"/> poistettu.....	912-06-0906-3	
Tätä lomaketta varten on erillinen täyttöohje		k k k d v p p a a m

1 Sijainti

101 Kunta	Vammala	102 Kuntakoodi	912
103 Vanha kunta	Tyrväkä	104 Vanha kuntakoodi	861
105 Kylä	Tyrvedinkylä	106 Kuntaliitos vuodelta	
107 Kylänosa		108 Tila/tontti	1:83
109 Paikannimi	Huudenmäki		
110 Omistaja(t)	Anto Reijä		
111 Vuokraaja			
112 Omistusta koskevat tiedot vuodelta			
113 Karttalehti	212104 kirkko	117 Koordinaattien virheympyrän säde	
114 X	680254	115 Y	243858
116 Koordinaattien selitys	③ yli 150 m		
118 Sijainti sanallisesti	metsikössä		

2 Maasto

201 Korkeus mpy	n. 65-67 m	202 Rantapintavyöhykkeet	n 500 BC n 1250 BC
203 Maaperä	0 ei tietoja 1 kallio 2 moreeni, jäätikkömuodostuma tms. ③ muu maalaji	Korkeus mpy	18.68 25.79
		Etäisyys m	
		204 Maaperän ja pinnanmuodostuksen kuvaus (kivisyys, kaltevuus, ilmansuunnat jne)	sijaitsee länteenkiet- tavalla rintteella

205 Kasvillisuus

Mushikka, ahomansikka, pihlaja
maitohorsma, ahomataka, mänty
kataja

2

206 Rakennukset, tiet ym

207 Karttaluonnos

Ks. 912-06-0106-5






3 Kuvaus

301 Muoto (koodi)

- 0 ei tietoja 3 suorakulmainen
1 epämääräinen 4 epäsymm. monikulmio
2 pyöreä/soikea 5 kolmio

302 Muoto sanallisesti

303 Leikkaus (koodi)

- 0 ei tietoja 4 kraaterimainen 
1 epämääräinen 5 tasalakinen 
2 kupera  6 reunakehällinen 
3 tasainen  7 muu, mikä.....

304 Leikkaus sanallisesti

305 Maansekaisuus

- 0 ei tietoja
1 on
2 ei ole

306 Mitat (max)

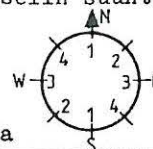
Pituus 4.5 m
Leveys 4.5 m
Korkeus . m
 ei tietoja

307 Mitat vanhoissa dokumenteissa

3

308 Pituusakselin suunta

.....-.....



0 ei tietoja

309 Havaitut rakenteet (koodit)

- ✓. kehärakenteiden lukum. silmäkivi
... paasiarkkujen lukum. ympäryslieri
 palaneita luunsiruja muita, mitä
 kylmämuuraus

310 Havaitut rakenteet, rakennusaines ym. sanallisesti

311 Kunto (koodi)

- 0 ei tietoja
1 täysin ehjä
2 purkamis- t.
kaivamisjälkiä
3 tuhoutunut

312 Kunto ja säilymisedellytykset sanallisesti

313 Lisätietoja

- 0 ei tietoja 2 ks.....
1 epävarma hautaraunio 3

4 Tutkimukset

401 Löytöhistoria (koodi)

- 0 ei tietoja
1 arkeologin löytämä
2 muun henkilön löytämä
3 kaivauksen yhteydessä
4 muu löytymistapa

402 Löytöhistoria (vuosiluvut yms) sanallisesti

403 Opas

404 Inventoinnit

A. Vakkala
A. Ervi-Esko

nimi

(kenttätyö)vuosi

1982
1949

viite

405 Tarkastukset

Kartoitus J. Rinne
Kartoitus C.F. Meinander
Ja H. Salmio

1904, 1905

1940

406 Kaivaukset

407 Kaivauksen tyyppi 0 ei tietoja 1 pelastuskaivaus 2 muu kaivaus	408 Kaivaus: selostus
409 Muut kenttätyöt	
410 Muut arkistoviitteet; kirjallisuusviitteet	
411 Artefaktit <input checked="" type="checkbox"/> ei tietoja <input type="checkbox"/> metalliartefakteja <input type="checkbox"/> keramiikkaa <input type="checkbox"/> kivi/kvartsi/pii ym <input type="checkbox"/> muita, mitä.....	412 Ajoitus 0 P 1 1 2 3 2 4 5 6 R 1 2 1 2 3 4
413 Seutukaavan (vuosi) viitenumero	
414 Löytönumerot 1..... 2..... 3.....	
415 Lähistön hajalöydöt	
416 Valokuvat	
417 Perimätieto	
418 Huomautuksia ja lisätietoja	
419 Tietoihin tehdyt muutokset	
420 Tiedot peräisin <input checked="" type="checkbox"/> TYA:n topog. arkistosta, pvm / 1986 allekirj: <input checked="" type="checkbox"/> kentältä pvm / 1986 allekirj: <input type="checkbox"/> muualta, mistä..... pvm / 19 allekirj:	

HAUTARAUNION REKISTERIDOKUMENTTI	
<input type="checkbox"/> ATK-päivitys suoritettu.....	001 Tunnus
<input type="checkbox"/> poistettu.....	912-06-10064
Tätä lomaketta varten on erillinen täyttöohje k k k d v p p a a m	

1 Sijainti

101 Kunta <i>Vammala</i>	102 Kuntakoodi <i>912</i>
103 Vanha kunta <i>Tyrvää</i>	104 Vanha kuntakoodi <i>861</i>
105 Kylä <i>Tyrväänkylä</i>	106 Kuntaliitos vuodelta
107 Kylänosa	108 Tila/tontti
109 Paikannimi <i>Hilonenmäki</i>	<i>1:83</i>
110 Omistaja(t) <i>Aatto Tiliä</i>	
111 Vuokraaja	
112 Omistusta koskevat tiedot vuodelta	
113 Karttalehti <i>212104 Liikka</i>	117 Koordinaattien virhepyyrän säde
114 X <i>680254</i>	115 Y <i>243858</i>
116 Koordinaattien selitys	1 ± 30 m (kartalla ± 1.5 mm) ● 2 ± 150 m (kartalla ± 7.5 mm) ● ③ yli 150 m ●
118 Sijainti sanallisesti <i>metsikössä</i>	

2 Maasto

201 Korkeus mpy <i>17.65-67</i> m	202 Rantapintavyöhykkeet n 500 BC n 1250 BC
203 Maaperä 0 ei tietoja 1 kallio 2 moreeni, jäätikkömuodostuma tms. ③ muu maalaji	Korkeus mpy <i>18.68</i> <i>25.79</i> Etäisyys m
204 Maaperän ja pinnanmuodostuksen kuvaus (kivisyys, kaltevuus, ilmansuunnat jne)	

407 Kaivauksen tyyppi 0 ei tietoja 1 pelastuskaivaus 2 muu kaivaus	408 Kaivaus: selostus
409 Muut kenttättyöt	
410 Muut arkistoviitteet; kirjallisuusviitteet	
411 Artefaktit <input checked="" type="checkbox"/> ei tietoja <input type="checkbox"/> metalliartefakteja <input type="checkbox"/> keramiikkaa <input type="checkbox"/> kivi/kvartsi/pii ym <input type="checkbox"/> muita, mitä.....	412 Ajoitus 0 P 1 1 2 3 2 4 5 6 ① R 1 2 1 2 3 4
413 Seutukaavan (vuosi) viitenumero	
414 Löytönumerot 1..... 2..... 3.....	
415 Lähistön hajalöydöt	
416 Valokuvat	
417 Perimätieto	
418 Huomautuksia ja lisätietoja	
419 Tietoihin tehdyt muutokset	
420 Tiedot peräisin <input checked="" type="checkbox"/> TYA:n topog. arkistosta, pvm / 19 ⁸⁶ allekirj: <input checked="" type="checkbox"/> kentältä pvm / 19 ⁸⁶ allekirj: <input type="checkbox"/> muualta, mistä..... pvm / 19 allekirj:	

4

1

HAUTARAUNION REKISTERÖINTILOMAKE 1 Turun yliopisto/arkologia	
<input type="checkbox"/> ATK-päivitys suoritettu.....	001 Tunnus
<input type="checkbox"/> poistettu.....	912-06-1106-5
Tätä lomaketta varten on erillinen täyttöohje k k k d v p p a a m	

1 Sijainti

101 Kunta <i>Nammala</i>	102 Kuntakoodi <i>912</i>
103 Vanha kunta <i>Tyrvää</i>	104 Vanha kuntakoodi <i>861</i>
105 Kylä <i>Tyrväänkylä</i>	106 Kuntaliitos vuodelta
107 Kylänosa	108 Tila/tontti <i>1:83</i>
109 Paikannimi <i>Hildenhäki</i>	
110 Omistaja(t) <i>Antto Teillä</i>	
111 Vuokraaja	
112 Omistusta koskevat tiedot vuodelta	
113 Karttalehti <i>212104 kpl</i>	117 Koordinaattien virheympyrän säde
114 X <i>680254</i>	115 Y <i>243858</i>
116 Koordinaattien selitys	1 ± 30 m (kartalla ± 1.5 mm) 2 ± 150 m (kartalla ± 7.5 mm) ③ yli 150 m
118 Sijainti sanallisesti <i>metsikössä</i>	

2 Maasto

201 Korkeus mpy <i>4.65-67</i> m	202 Rantapintavyöhykkeet n 500 BC n 1250 BC
203 Maaperä 0 ei tietoja 1 kallio 2 moreeni, jäätikkömuodostuma tms.	Korkeus mpy <i>18.68</i> <i>25.79</i> Etäisyys m
③ muu maalaji	204 Maaperän ja pinnanmuodostuksen kuvaus (kivisyys, kaltevuus, ilmansuunnat jne)

205 Kasvillisuus *Viihimäen pensas, vadelma, ahomansikka, ahomatala, karoja sahainen, lemmikki, koiranpuki*

206 Rakennukset, tiet ym

207 Karttaluonnos


ks. 912-06-0106-5





3 Kuvaus

301 Muoto (koodi)

0 ei tietoja 3 suorakulmainen
1 epämääräinen 4 epäsymm. monikulmio
2 pyöreä/soikea 5 kolmio

302 Muoto sanallisesti

303 Leikkaus (koodi) 4 kraaterimainen 

0 ei tietoja 5 tasalakinen 
1 epämääräinen 6 reunakehällinen 
2 kupera 
3 tasainen 

304 Leikkaus sanallisesti

305 Maansekaisuus

0 ei tietoja
1 on
2 ei ole

306 Mitat (max)

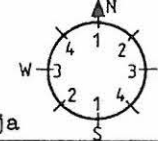
Pituus . m
Leveys . m
Korkeus . m
 ei tietoja

307 Mitat vanhoissa dokumenteissa

3

308 Pituusakselin suunta

.....-.....



0 ei tietoja

309 Havaitut rakenteet (koodit)

... kehärakenteiden lukum. silmäkivi
... paasiarkkujen lukum. ympärystierit
 palaneita luunsiruja muita, mitä
 kylmämuuraus

310 Havaitut rakenteet, rakennusaines ym. sanallisesti

311 Kunto (koodi)

0 ei tietoja
1 täysin ehjä
2 purkamis- t. kaivamisjälkiä
3 tuhoutunut

312 Kunto ja säilymisedellytykset sanallisesti

313 Lisätietoja

0 ei tietoja 2 ks.....
1 epävarma hautaraunio 3

4 Tutkimukset

401 Löytöhistoria (koodi)

0 ei tietoja
1 arkeologin löytämä
2 muun henkilön löytämä
3 kaivauksen yhteydessä
4 muu löytymistapa

402 Löytöhistoria (vuosiluvut yms) sanallisesti

403 Opas

404 Inventoinnit	nimi	(kenttätö)vuosi	viite
.....	<i>A. Vakkula</i>	<i>1982</i>
.....	<i>A. Erä-Esko</i>	<i>1989</i>

405 Tarkastukset

.....	<i>Larkoitus J. Rinne</i>	<i>1904, 1905</i>
.....	<i>Larkoitus C.F. Meinander</i>	<i>1916</i>

406 Kaivaukset

407 Kaivauksen tyyppi 0 ei tietoja 1 pelastuskaivaus 2 muu kaivaus	408 Kaivaus: selostus
409 Muut kenttätyöt	
410 Muut arkistoviitteet; kirjallisuusviitteet	
411 Artefaktit <input checked="" type="checkbox"/> ei tietoja <input type="checkbox"/> metalliartefakteja <input type="checkbox"/> keramiikkaa <input type="checkbox"/> kivi/kvartsi/pii ym <input type="checkbox"/> muita, mitä.....	412 Ajoitus 0 P 1 1 2 3 2 4 5 6 0 R 1 2 1 2 3 4
413 Seutukaavan (vuosi) viitenumero	
414 Löytönumerot 1..... 2..... 3.....	
415 Lähistön hajalöydöt	
416 Valokuvat	
417 Perimätieto	
418 Huomautuksia ja lisätietoja	
419 Tietoihin tehdyt muutokset	
420 Tiedot peräisin <input checked="" type="checkbox"/> TYA:n topog. arkistosta, pvm / 1986 allekirj: <input checked="" type="checkbox"/> kentältä pvm / 1986 allekirj: <input type="checkbox"/> muualta, mistä..... pvm / 19 allekirj:	

HAUTARAUNION REKISTERÖINTILOMAKE 1 Turun yliopisto/arkeologia	
<input type="checkbox"/> ATK-päivitys suoritettu.....	001 Tunnus
<input type="checkbox"/> poistettu.....	912-06-1206-6
Tätä lomaketta varten on erillinen täyttöohje k k k d v p p a a m	

1 Sijainti

101 Kunta <i>Vammala</i>	102 Kuntakoodi <i>912</i>
103 Vanha kunta <i>Tyrvää</i>	104 Vanha kuntakoodi <i>861</i>
105 Kylä <i>Tyrväänkylä</i>	106 Kuntaliitos vuodelta
107 Kylänosa	108 Tila/tontti
109 Paikannimi <i>Hiidenmäki</i>	<i>1: 83</i>
110 Omistaja(t) <i>Aatto Teirilä</i>	
111 Vuokraaja	
112 Omistusta koskevat tiedot vuodelta	
113 Karttalehti <i>212/104 kikka</i>	117 Koordinaattien virhepyyrän säde
114 X <i>680254</i>	115 Y <i>243858</i>
116 Koordinaattien selitys	1 ± 30 m (kartalla ± 1.5 mm) 2 ± 150 m (kartalla ± 7.5 mm) 3) yli 150 m
118 Sijainti sanallisesti <i>metsikössä</i>	

2 Maasto

201 Korkeus mpy <i>h. 65-67</i> m	202 Rantapintavyöhykkeet n 500 BC n 1250 BC
203 Maaperä 0 ei tietoja 1 kallio 2 moreeni, jäätikkömuodostuma tms. 3) muu maalaji	Korkeus mpy <i>18.68</i> <i>25.79</i> Etäisyys m
	204 Maaperän ja pinnanmuodostuksen kuvaus (kivisyys, kaltevuus, ilmansuunnat jne)

205 Kasvillisuus

kutaaja, juonematara, siiankätsäilmo
kumppolvi, hiihtyleinikki, dimokai
heinhä

2

206 Rakennukset, tiet ym

pellon laidassa

207 Karttaluonnos

ks. 912-86-0186-5

3 Kuvaus

301 Muoto (koodi)

0 ei tietoja 3 suorakulmainen
① epämääräinen 4 epäsymm. monikulmio
2 pyöreä/soikea 5 kolmio

302 Muoto sanallisesti

303 Leikkaus (koodi) 4 kraaterimainen

0 ei tietoja 5 tasalakinen
1 epämääräinen 6 reunakehällinen
② kupera 7 muu, mikä.....
3 tasainen

304 Leikkaus sanallisesti

305 Maansekaisuus

0 ei tietoja
① on
2 ei ole

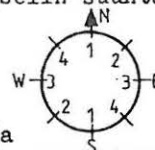
306 Mitat (max)

Pituus . m
Leveys . m
Korkeus . m
 ei tietoja

307 Mitat vanhoissa dokumenteissa

3

308 Pituusakselin suunta



0 ei tietoja

309 Havaitut rakenteet (koodit)

... kehärakenteiden lukum. silmäkivi
... paasiarkkujen lukum. ympäröyslieri
 palaneita luunsiruja muita, mitä
 kylmämuuraus

310 Havaitut rakenteet, rakennusaines ym. sanallisesti

311 Kunto (koodi)

① ei tietoja
1 täysin ehjä
2 purkamis- t.
kaivamisjälkiä
3 tuhoutunut

312 Kunto ja säilymisedellytykset sanallisesti

313 Lisätietoja

0 ei tietoja 2 ks.....
① epävarma hautaraunio 3

4 Tutkimukset

401 Löytöhistoria (koodi)

① ei tietoja
1 arkeologin löytämä
2 muun henkilön löytämä
3 kaivauksen yhteydessä
4 muu löytymistapa

402 Löytöhistoria (vuosiluvut yms) sanallisesti

403 Opas

404 Inventoinnit

nimi	(kenttätty)vuosi	viite
A. Erä-Esko	1949	
A. Viikkula	1982	

405 Tarkastukset

kartoitus C.F. Meinander	1946	
ja H. Salmo		

406 Kaivaukset

kartoitus J. Rinne	1904 1905	
--------------------	-----------	--

407 Kaivauksen tyyppi 0 ei tietoja 1 pelastuskaivaus 2 muu kaivaus	408 Kaivaus: selostus
409 Muut kenttätyöt	
410 Muut arkistoviitteet; kirjallisuusviitteet	
411 Artefaktit <input checked="" type="checkbox"/> ei tietoja <input type="checkbox"/> metalliartefakteja <input type="checkbox"/> keramiikkaa <input type="checkbox"/> kivi/kvartsi/pii ym <input type="checkbox"/> muita, mitä.....	412 Ajoitus 0 P 1 1 2 3 2 4 5 6 ① R 1 2 1 2 3 4
413 Seutukaavan (vuosi) viitenumero	
414 Löytönumerot 1..... 2..... 3.....	
415 Lähistön hajalöydöt	
416 Valokuvat	
417 Perimätieto	
418 Huomautuksia ja lisätietoja	
419 Tietoihin tehdyt muutokset	
420 Tiedot peräisin <input checked="" type="checkbox"/> TYA:n topog. arkistosta, pvm / 19 86 allekirj: <input checked="" type="checkbox"/> kentältä pvm / 19 86 allekirj: <input type="checkbox"/> muualta, mistä..... pvm / 19 allekirj:	

HAUTARAUNION REKISTERÖINTILOMAKE 1 Turun yliopisto/arkeologia	
<input type="checkbox"/> ATK-päivitys suoritettu.....	001 Tunnus
<input type="checkbox"/> poistettu.....	912-06-1306-7
Tätä lomaketta varten on erillinen täyttöohje k k k d v p p a a m	

1 Sijainti

101 Kunta <i>Vammala</i>	102 Kuntakoodi <i>912</i>
103 Vanha kunta <i>Tyrväää</i>	104 Vanha kuntakoodi <i>861</i>
105 Kylä <i>Tyrvääänselkä</i>	106 Kuntaliitos vuodelta
107 Kylänosa	108 Tila/tontti
109 Paikannimi <i>Häidenmäki</i>	<i>1:83</i>
110 Omistaja(t) <i>Atto Tuula</i>	
111 Vuokraaja	
112 Omistusta koskevat tiedot vuodelta	
113 Karttalehti <i>212104 kikka</i>	117 Koordinaattien virhepyyrän säde
114 X <i>680254</i>	115 Y <i>243858</i>
116 Koordinaattien selitys	1 ± 30 m (kartalla ± 1.5 mm) 2 ± 150 m (kartalla ± 7.5 mm) ③ yli 150 m
118 Sijainti sanallisesti <i>metsikössä</i>	

2 Maasto

201 Korkeus mpy <i>h. 65-67</i> m	202 Rantapintavyöhykkeet n 500 BC n 1250 BC
203 Maaperä 0 ei tietoja 1 kallio 2 moreeni, jäätikkömuodostuma tms.	Korkeus mpy <i>18.68</i> <i>25.79</i> Etäisyys m
③ muu maalaji	204 Maaperän ja pinnanmuodostuksen kuvaus (kivisyys, kaltevuus, ilmansuunnat jne)

205 Kasvillisuus

saniainen, mänty, kataja, aho-
madara, puolukka, sudakeinää
maitohorsma, ahomansikka

206 Rakennukset, tiet ym

207 Karttaluonnos

K5. 912-06-0106-5

3 Kuvaus

301 Muoto (koodi)

0 ei tietoja 3 suorakulmainen
1 epämääräinen 4 epäsymm. monikulmio
2 pyöreä/soikea 5 kolmio

302 Muoto sanallisesti

303 Leikkaus (koodi) 4 kraaterimainen

0 ei tietoja 5 tasalakinen
1 epämääräinen 6 reunakehällinen
2 kupera
3 tasainen

304 Leikkaus sanallisesti

305 Maansekaisuus

0 ei tietoja
1 on
2 ei ole

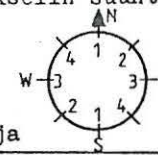
306 Mitat (max)

Pituus . m
Leveys . m
Korkeus . m
 ei tietoja307 Mitat vanhoissa dokumen-
teissa

3

308 Pituusakselin suunta

.....-.....



0 ei tietoja

309 Havaitut rakenteet (koodit)

... kehärakenteiden lukum. silmäkivi
... paasiarkkujen lukum. ympärystieri
 palaneita luunsiruja muita, mitä
 kylmämuuraus

310 Havaitut rakenteet, rakennusaines ym. sanallisesti

311 Kunto (koodi)

0 ei tietoja
1 täysin ehjä
2 purkamis- t.
kaivamisjälkiä
3 tuhoutunut

312 Kunto ja säilymisedellytykset sanallisesti

313 Lisätietoja

0 ei tietoja 2 ks.....
1 epävarma hautaraunio 3

4 Tutkimukset

401 Löytöhistoria (koodi)

0 ei tietoja
1 arkeologin löytämä
2 muun henkilön löytämä
3 kaivauksen yhteydessä
4 muu löytymistapa402 Löytöhistoria (vuosiluvut yms)
sanallisesti

403 Opas

404 Inventoinnit nimi

A. Erd- Esko
A. Viikkula

(kenttätyö)vuosi

1949
1982

viite

405 Tarkastukset

Kartoitus C.F. Meinander
ja H. Salmu

1946

406 Kaivaukset

Kartoitus J. Rinne

1904, 1905

407 Kaivauksen tyyppi 0 ei tietoja 1 pelastuskaivaus 2 muu kaivaus	408 Kaivaus: selustus
409 Muut kenttätyöt	
410 Muut arkistoviitteet; kirjallisuusviitteet	
411 Artefaktit <input checked="" type="checkbox"/> ei tietoja <input type="checkbox"/> metalliartefakteja <input type="checkbox"/> keramiikkaa <input type="checkbox"/> kivi/kvartsi/pii ym <input type="checkbox"/> muita, mitä.....	412 Ajoitus 0 P 1 1 2 3 2 4 5 6 ① R 1 2 1 2 3 4
413 Seutukaavan (vuosi) viitenumero	
414 Löytönumerot 1..... 2..... 3.....	
415 Lähistön hajalöydöt	
416 Valokuvat	
417 Perimätieto	
418 Huomautuksia ja lisätietoja	
419 Tietoihin tehdyt muutokset	
420 Tiedot peräisin <input checked="" type="checkbox"/> TYA:n topog. arkistosta, pvm / 1986 allekirj: <input checked="" type="checkbox"/> kentältä pvm / 1986 allekirj: <input type="checkbox"/> muualta, mistä..... pvm / 19 .. allekirj:	

HAUTARAUNION REKISTEROINTILOMAKE 1 Turun yliopisto/arkeologia

<input type="checkbox"/> ATK-päivitys suoritettu.....	001 Tunnus
<input type="checkbox"/> poistettu.....	912-06-1406-8
Tätä lomaketta varten on erillinen täyttöohje k k k d v p p a a m	

1 Sijainti

101 Kunta <i>Vammala</i>	102 Kuntakoodi <i>912</i>
103 Vanha kunta <i>Tyrvä</i>	104 Vanha kuntakoodi <i>861</i>
105 Kylä <i>Tyrväänkylä</i>	106 Kuntaliitos vuodelta
107 Kylänosa	108 Tila/tontti <i>1:83</i>
109 Paikannimi <i>Haidemäki</i>	
110 Omistaja(t) <i>Antto Tuula</i>	
111 Vuokraaja	
112 Omistusta koskevat tiedot vuodelta	
113 Karttalehti <i>212104 kukka</i>	117 Koordinaattien virhepyyrän säde
114 X <i>680254</i>	115 Y <i>243858</i>
116 Koordinaattien selitys	1 ± 30 m (kartalla ± 1.5 mm) ● 2 ± 150 m (kartalla ± 7.5 mm) ● ③ yli 150 m ●
118 Sijainti sanallisesti <i>metsikössä</i>	

2 Maasto

201 Korkeus mpy <i>h. 65-67</i> m	202 Rantapintavyöhykkeet n 500 BC n 1250 BC
203 Maaperä 0 ei tietoja 1 kallio 2 moreeni, jäätikkömuodostuma tms. ③ muu maalaji	Korkeus mpy <i>18.68</i> <i>25.74</i> Etäisyys m
	204 Maaperän ja pinnanmuodostuksen kuvaus (kivisyys, kaltevuus, ilmansuunnat jne)

205 Kasvillisuus

*Kutaja, saniaiset, mänty, aho-
matara i. villimärja*

206 Rakennukset, tiet ym

207 Karttaluonnos

ks. 912-00-0106-5





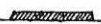
3 Kuvaus

301 Muoto (koodi)

0 ei tietoja 3 suorakulmainen
 ① epämääräinen 4 epäsymm. monikulmio
 2 pyöreä/soikea 5 kolmio

302 Muoto sanallisesti

303 Leikkaus (koodi)

0 ei tietoja 4 kraaterimainen 
 1 epämääräinen 5 tasalakinen 
 ② kupera  6 reunakehällinen 
 3 tasainen 

304 Leikkaus sanallisesti

305 Maansekaisuus

0 ei tietoja
 ① on
 2 ei ole

306 Mitat (max)

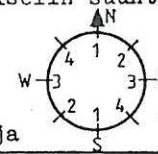
Pituus . m
 Leveys . m
 Korkeus . m
 ei tietoja

307 Mitat vanhoissa dokumen-
teissa

3

308 Pituusakselin suunta

.....



0 ei tietoja

309 Havaitut rakenteet (koodit)

... kehärakenteiden lukum. silmäkivi
 ... paasiarkkujen lukum. ympäröyslieri
 palaneita luunsiruja muita, mitä
 kylmämuuraus

310 Havaitut rakenteet, **rakennusaines** ym. sanallisesti

311 Kunto (koodi)

① ei tietoja
 1 täysin ehjä
 2 purkamis- t.
kaivamisjälkiä
 3 tuhoutunut

312 Kunto ja säilymisedellytykset sanallisesti

313 Lisätietoja

① ei tietoja 2 ks.....
 1 epävarma hautaraunio 3

4 Tutkimukset

401 Löytöhistoria (koodi)

0 ei tietoja
 ① arkeologin löytämä
 2 muun henkilöm löytämä
 3 kaivauksen yhteydessä
 4 muu löytymistapa

402 Löytöhistoria (vuosiluvut yms)
sanallisesti

403 Opas

404 Inventoinnit

nimi	(kenttätyö)vuosi	viite
<i>A. Viikula</i>	<i>1950</i>	
<i>A. Erd-Esko</i>	<i>1949</i>	

405 Tarkastukset

<i>Kartoitus J. Rinne</i>	<i>1904 1905</i>
<i>Kartoitus C.F. Meinanderin</i>	<i>1946</i>
<i>H. Salmi</i>	

406 Kaivaukset

407 Kaivauksen tyyppi 0 ei tietoja 1 pelastuskaivaus 2 muu kaivaus	408 Kaivaus: selostus
409 Muut kenttättyöt	
410 Muut arkistoviitteet; kirjallisuusviitteet	
411 Artefaktit <input checked="" type="checkbox"/> ei tietoja <input type="checkbox"/> metalliartefakteja <input type="checkbox"/> keramiikkaa <input type="checkbox"/> kivi/kvartsi/pii ym <input type="checkbox"/> muita, mitä.....	412 Ajoitus 0 P 1 1 2 3 2 4 5 6 0 R 1 2 1 2 3 4
413 Seutukaavan (vuosi) viitenumero	
414 Löytönumerot 1..... 2..... 3.....	
415 Lähistön hajalöydöt	
416 Valokuvat	
417 Perimätieto	
418 Huomautuksia ja lisätietoja	
419 Tietoihin tehdyt muutokset	
420 Tiedot peräisin <input checked="" type="checkbox"/> TYA:n topog. arkistosta, pvm / -1986 allekirj: <input checked="" type="checkbox"/> kentältä pvm / 1986 allekirj: <input type="checkbox"/> muualta, mistä..... pvm / 19 allekirj:	

HAUTARAUNION REKISTERÖINTILOMAKE 1 Turun yliopisto/arkeologia	
<input type="checkbox"/> ATK-päivitys suoritettu.....	001 Tunnus
<input type="checkbox"/> poistettu.....	9,12,-0,6,-1,50,6,-0,
Tätä lomaketta varten on erillinen täyttöohje k k k d v p p a a m	

1 Sijainti

101 Kunta <i>Vammala</i>	102 Kuntakoodi <i>912</i>
103 Vanha kunta <i>Tyrvää</i>	104 Vanha kuntakoodi <i>861</i>
105 Kylä <i>Tyrväänkylä</i>	106 Kuntaliitos vuodelta
107 Kylänosa	108 Tila/tontti <i>1:83</i>
109 Paikannimi <i>Hidenmäki</i>	
110 Omistaja(t) <i>Atto Teili</i>	
111 Vuokraaja	
112 Omistusta koskevat tiedot vuodelta	
113 Karttalehti <i>212104 Kikkö</i>	117 Koordinaattien virhepyyrän säde
114 X <i>6802 54</i>	115 Y <i>2438 58</i>
116 Koordinaattien selitys	1 ± 30 m (kartalla ± 1.5 mm) ● 2 ± 150 m (kartalla ± 7.5 mm) ● ③ yli 150 m ●
118 Sijainti sanallisesti <i>Metsikössä</i>	

2 Maasto

201 Korkeus mpy <i>n. 65-67</i> m	202 Rantapintavyöhykkeet n 500 BC n 1250 BC
203 Maaperä 0 ei tietoja 1 kallio 2 moreeni, jäätikkömuodostuma tms. ③ muu maalaji	Korkeus mpy <i>18.68</i> <i>25.79</i> Etäisyys m
	204 Maaperän ja pinnanmuodostuksen kuvaus (kivisyys, kaltevuus, ilmansuunnat jne)

205 Kasvillisuus
 Vadilma, piklaja, mänty, kataja, ahomatar, sani-
 ainen, mustikka, puolukka

206 Rakennukset, tiet ym

207 Karttaluonnos

Ks. 912-06-D106-5





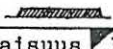
3 Kuvaus

301 Muoto (koodi)

- 0 ei tietoja 3 suorakulmainen
 1 epämääräinen 4 epäsymm. monikulmio
 2 pyöreä/soikea 5 kolmio

302 Muoto sanallisesti

303 Leikkaus (koodi)

- 0 ei tietoja 4 kraaterimainen 
 1 epämääräinen 5 tasalakinen 
 2 kupera  6 reunakehällinen 
 3 tasainen 

304 Leikkaus sanallisesti

305 Maansekaisuus

- 0 ei tietoja
 1 on
 2 ei ole

306 Mitat (max)

- Pituus . m
 Leveys . m
 Korkeus . m
 ei tietoja

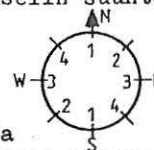
307 Mitat vanhoissa dokumen-
 teissa

2

3

308 Pituusakselin suunta

.....-.....



0 ei tietoja

309 Havaitut rakenteet (koodit)

- ... kehärakenteiden lukum. silmäkivi
 ... paasiarkkujen lukum. ympäröyslieri
 palaneita luunsiruja muita, mitä
 kylmämuuraus

310 Havaitut rakenteet, rakennusaines ym. sanallisesti

311 Kunto (koodi)

- 0 ei tietoja
 1 täysin ehjä
 2 purkamis- t.
 kaivamisjälkiä
 3 tuhoutunut

312 Kunto ja säilymisedellytykset sanallisesti

313 Lisätietoja

- 0 ei tietoja 2 ks.....
 1 epävarma hautaraunio 3

4 Tutkimukset

401 Löytöhistoria (koodi)

- 0 ei tietoja
 1 arkeologin löytämä
 2 muun henkilön löytämä
 3 kaivauksen yhteydessä
 4 muu löytymistapa

402 Löytöhistoria (vuosiluvut yms)
 sanallisesti

403 Opas

404 Inventoinnit	nimi	(kenttätyö)vuosi	viite
A. Erä-Esko		1949	
A. Viikula		1982	

405 Tarkastukset

kartoitus J. Rinne	1904, 1905	
kartoitus C.F. Meinander ja H. Salmi	1946	

406 Kaivaukset

407 Kaivauksen tyyppi 0 ei tietoja 1 pelastuskaivaus 2 muu kaivaus	408 Kaivaus: selostus
409 Muut kenttätyöt	
410 Muut arkistoviitteet; kirjallisuusviitteet	
411 Artefaktit <input checked="" type="checkbox"/> ei tietoja <input type="checkbox"/> metalliartefakteja <input type="checkbox"/> keramiikkaa <input type="checkbox"/> kivi/kvartsi/pii ym <input type="checkbox"/> muita, mitä.....	412 Ajoitus 0 P 1 1 2 3 2 4 5 6 ① R 1 2 1 2 3 4
413 Seutukaavan (vuosi) viitenumero	
414 Löytönumerot 1..... 2..... 3.....	
415 Lähistön hajalöydöt	
416 Valokuvat	
417 Perimätieto	
418 Huomautuksia ja lisätietoja	
419 Tietoihin tehdyt muutokset	
420 Tiedot peräisin <input checked="" type="checkbox"/> TYA:n topog. arkistosta, pvm / 1986 allekirj: <input checked="" type="checkbox"/> kentältä pvm / 1986 allekirj: <input type="checkbox"/> muualta, mistä..... pvm / 19 allekirj:	

HAUTARAUNION REKISTERÖINTILOMAKE 1 Turun yliopisto/arkeologia	
<input type="checkbox"/> ATK-päivitys suoritettu.....	001 Tunnus
<input type="checkbox"/> poistettu.....	912-06-1606-1
Tätä lomaketta varten on erillinen täyttöohje k k k d v p p a a m	

1 Sijainti

101 Kunta <i>Vammala</i>	102 Kuntakoodi <i>912</i>
103 Vanha kunta <i>Tyrvää</i>	104 Vanha kuntakoodi <i>861</i>
105 Kylä <i>Tyrväänkylä</i>	106 Kuntaliitos vuodelta
107 Kylänosa	108 Tila/tontti <i>1:83</i>
109 Paikannimi <i>Hildenmäki</i>	
110 Omistaja(t) <i>Aatto Pellä</i>	
111 Vuokraaja	
112 Omistusta koskevat tiedot vuodelta	
113 Karttalehti <i>212104 kikk</i>	117 Koordinaattien virheympyrän säde
114 X <i>6802 54</i>	115 Y <i>2438 58</i>
116 Koordinaattien selitys	1 ± 30 m (kartalla ± 1.5 mm) 2 ± 150 m (kartalla ± 7.5 mm) ③ yli 150 m
118 Sijainti sanallisesti <i>Länteen viettävän rinteen alareunassa</i>	

2 Maasto

201 Korkeus mpy <i>n. 65-67</i> m	202 Rantapintavyöhykkeet n 500 BC n 1250 BC
203 Maaperä 0 ei tietoja 1 kallio 2 moreeni, jäätikkömuodostuma tms. ③ muu maalaji	Korkeus mpy <i>18.68</i> <i>25.79</i> Etäisyys m
	204 Maaperän ja pinnanmuodostuksen kuvaus (kivisyys, kaltevuus, ilmansuunnat jne)

205 Kasvillisuus

Saniainen, mustikka, kaurjenpölvä, koivu, vaaluma,
pikkajä

206 Rakennukset, tiet ym

207 Karttaluonnos

ks 912-06-0106-5




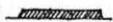
3 Kuvaus

301 Muoto (koodi)

- 0 ei tietoja 3 suorakulmainen
1 epämääräinen 4 epäsymm. monikulmio
② pyöreä/soikea 5 kolmio

302 Muoto sanallisesti

303 Leikkaus (koodi) 4 kraaterimainen

- 0 ei tietoja 5 tasalakinen 
1 epämääräinen 6 reunakehällinen 
② kupera  7 muu, mikä.....
3 tasainen 

304 Leikkaus sanallisesti

305 Maansekaisuus

- 0 ei tietoja
① on
2 ei ole

306 Mitat (max)

Pituus 4.0 m
Leveys 4.0 m
Korkeus . m

307 Mitat vanhoissa dokumenteissa

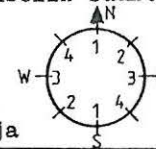
ei tietoja

2

3

308 Pituusakselin suunta

.....-.....



0 ei tietoja

309 Havaitut rakenteet (koodit)

- ... kehärakenteiden lukum. silmäkivi
... paasiarkkujen lukum. ympärystieri
 palaneita luunsiruja muita, mitä
 kylmämuuraus

310 Havaitut rakenteet, rakennusaines ym. sanallisesti

311 Kunto (koodi)

- ① ei tietoja
1 täysin ehjä
2 purkamis- t.
kaivamisjälkiä
3 tuhoutunut

312 Kunto ja säilymisedellytykset sanallisesti

313 Lisätietoja

- 0 ei tietoja 2 ks.....
① epävarma hautaraunio 3

4 Tutkimukset

401 Löytöhistoria (koodi)

- ① ei tietoja
1 arkeologin löytämä
2 muun henkilön löytämä
3 kaivauksen yhteydessä
4 muu löytymistapa

402 Löytöhistoria (vuosiluvut yms) sanallisesti

403 Opas

404 Inventoinnit	nimi	(kenttätö)vuosi.	viite
A. Erd - Esko		1949	
A. Vikkulq		1982	

405 Tarkastukset

Kartoitus J. Rinne	1904, 1905
Kartoitus C.F. Meinander ja H. Sal- mo.	1946

406 Kaivaukset

407 Kaivauksen tyyppi 0 ei tietoja 1 pelastuskaivaus 2 muu kaivaus	408 Kaivaus: selostus
409 Muut kenttätyöt	
410 Muut arkistoviitteet; kirjallisuusviitteet	
411 Artefaktit <input checked="" type="checkbox"/> ei tietoja <input type="checkbox"/> metalliartefakteja <input type="checkbox"/> keramiikkaa <input type="checkbox"/> kivi/kvartsi/pii ym <input type="checkbox"/> muita, mitä.....	412 Ajoitus 0 P 1 1 2 3 2 4 5 6 ① R 1 2 1 2 3 4
413 Seutukaavan (vuosi) viitenumero	
414 Löytönumerot 1..... 2..... 3.....	
415 Lähistön hajalöydöt	
416 Valokuvat	
417 Perimätieto	
418 Huomautuksia ja lisätietoja	
419 Tietoihin tehdyt muutokset	
420 Tiedot peräisin <input checked="" type="checkbox"/> TYA:n topog. arkistosta, pvm / 1986 allekirj: <input checked="" type="checkbox"/> kentältä pvm / 1986 allekirj: <input type="checkbox"/> muualta, mistä..... pvm / 19 allekirj:	

HAUTARAUNION REKISTERÖINTILOMAKE 1 Turun yliopisto/arkeologia	
<input type="checkbox"/> ATK-päivitys suoritettu.....	001 Tunnus
<input type="checkbox"/> poistettu.....	912-06-17062
Tätä lomaketta varten on erillinen täyttöohje k k k d v p p a a m	

1 Sijainti

101 Kunta <i>Vammala</i>	102 Kuntakoodi <i>912</i>
103 Vanha kunta <i>Tyrvää</i>	104 Vanha kuntakoodi <i>861</i>
105 Kylä <i>Tyrväänkylä</i>	106 Kuntaliitos vuodelta
107 Kylänosa	108 Tila/tontti <i>1:83</i>
109 Paikannimi <i>Hidenmäki</i>	
110 Omistaja(t) <i>Antto Telilä</i>	
111 Vuokraaja	
112 Omistusta koskevat tiedot vuodelta	
113 Karttalehti <i>21204 kikkä</i>	117 Koordinaattien virhepyyrän säde
114 X <i>6802 54</i>	115 Y <i>2438 58</i>
116 Koordinaattien selitys	1 ± 30 m (kartalla ± 1.5 mm) ● 2 ± 150 m (kartalla ± 7.5 mm) ● ③ yli 150 m ●
118 Sijainti sanallisesti <i>Metsikössä</i>	

2 Maasto

201 Korkeus mpy <i>n. 65-67</i> m	202 Rantapintavyöhykkeet n 500 BC n 1250 BC
203 Maaperä 0 ei tietoja 1 kallio 2 moreeni, jäätikkömuodostuma tms. ③ muu maalaji	Korkeus mpy <i>18.68</i> <i>25.79</i> Etäisyys m
	204 Maaperän ja pinnanmuodostuksen kuvaus (kivisyys, kaltevuus, ilmansuunnat jne)

205 Kasvillisuus

mäntyjä, vadelmaa, maitohorsmaa, ohomataa,
 ruuhkkaa, metsämansikkia

206 Rakennukset, tiet ym

207 Karttaluonnos

ks 912-06-0106-5

3 Kuvaus

301 Muoto (koodi)

0 ei tietoja 3 suorakulmainen
 1 epämääräinen 4 epäsymm. monikulmio
 ② pyöreä/soikea 5 kolmio

302 Muoto sanallisesti

303 Leikkaus (koodi) 4 kraaterimainen

0 ei tietoja 5 tasalakinen
 1 epämääräinen 6 reunakehällinen
 ② kupera
 3 tasainen

304 Leikkaus sanallisesti

305 Maansekaisuus

0 ei tietoja
 ① on
 2 ei ole

306 Mitat (max)

Pituus 5.0 m
 Leveys 4.0 m
 Korkeus . m

307 Mitat vanhoissa dokumenteissa

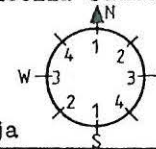
ei tietoja

2

3

308 Pituusakselin suunta

.....-.....



0 ei tietoja

309 Havaitut rakenteet (koodit)

... kehärakenteiden lukum. silmäkivi
 ... paasiarkkujen lukum. ympärösiieri
 palaneita luunsiruja muita, mitä
 kylmämuraus maakiviä.....

310 Havaitut rakenteet, rakennusaines ym. sanallisesti

311 Kunto (koodi)

① ei tietoja
 1 täysin ehjä
 2 purkamis- t.
 kaivamisjälkiä
 3 tuhoutunut

312 Kunto ja säilymisedellytykset sanallisesti

313 Lisätietoja

① ei tietoja 2 ks.....
 1 epävarma hautaraunio 3

4 Tutkimukset

401 Löytöhistoria (koodi)

0 ei tietoja
 ① arkeologin löytämä
 2 muun henkilön löytämä
 3 kaivauksen yhteydessä
 4 muu löytymistapa

402 Löytöhistoria (vuosiluvut yms) sanallisesti

403 Opas

404 Inventoinnit	nimi	(kenttätö)vuosi.	viite
A. Era-Esko		1949	
A. Vikkula		1982	

405 Tarkastukset

kartoitus J. Rinne	1904, 1905
kartoitus C.F. Meinander ja H. Salmo	1946

406 Kaivaukset

407 Kaivauksen tyyppi		408 Kaivaus: selostus	
0 ei tietoja			
1 pelastuskaivaus			
2 muu kaivaus			
409 Muut kenttätyöt			
410 Muut arkistoviitteet; kirjallisuusviitteet			
411 Artefaktit		412 Ajoitus	
<input checked="" type="checkbox"/> ei tietoja		0	
<input type="checkbox"/> metalliartefakteja		P 1 1 2 3	
<input type="checkbox"/> keramiikkaa		2 4 5 6	
<input type="checkbox"/> kivi/kvartsi/pii ym		①	
<input type="checkbox"/> muita, mitä.....		R 1	
.....		2 1 2 3 4	
413 Seutukaavan (vuosi)			
viitenumero			
414 Löytönumerot			
1.....			
2.....			
3.....			
.....			
415 Lähistön hajalöydöt			
416 Valokuvat			
417 Perimätieto			
418 Huomautuksia ja lisätietoja			
419 Tietoihin tehdyt muutokset			
420 Tiedot peräisin			
<input checked="" type="checkbox"/> TYA:n topog. arkistosta, pvm / 1986allekirj:			
<input checked="" type="checkbox"/> kentältä pvm / 1986allekirj:			
<input type="checkbox"/> muualta, mistä..... pvm / 19 allekirj:			
.....			

HAUTARAUNION REKISTERÖINTILOMAKE 1		Turun yliopisto/arkeologia	
<input type="checkbox"/> ATK-päivitys suoritettu.....		001 Tunnus	
<input type="checkbox"/> poistettu.....		9,1,2-0,6-1,8,0,6-3	
Tätä lomaketta varten on erillinen täyttöohje k k k d v p p a a m			

1 Sijainti

101 Kunta <i>Vammala</i>		102 Kuntakoodi <i>912</i>	
103 Vanha kunta <i>Tyrvää</i>		104 Vanha kuntakoodi <i>861</i>	
105 Kylä <i>Tyrväänkyliä</i>		106 Kuntaliitos vuodelta	
107 Kylänosa		108 Tila/tontti	
109 Paikannimi <i>Hiihtenmäki</i>		<i>1:83</i>	
110 Omistaja(t) <i>Aatto Tuula</i>			
111 Vuokraaja			
112 Omistusta koskevat tiedot vuodelta			
113 Karttalehti <i>212104 kikk</i>		117 Koordinaattien virheympyrän säde	
114 X <i>680254</i>		115 Y <i>243858</i>	
		1 ± 30 m (kartalla ± 1.5 mm)	
		2 ± 150 m (kartalla ± 7.5 mm)	
116 Koordinaattien selitys		③ yli 150 m	
118 Sijainti sanallisesti			
<i>Metsikössä</i>			

2 Maasto

201 Korkeus mpy <i>n. 65-67</i> m		202 Rantapintavyöhykkeet	
203 Maaperä		n 500 BG n 1250 BG	
0 ei tietoja		Korkeus mpy <i>18.68</i> <i>25.79</i>	
1 kallio		Etäisyys m	
2 moreeni, jäätikkömuodostuma tms.		204 Maaperän ja pinnanmuodostuksen kuvaus (kivisyys, kaltevuus, ilmansuunnat jne)	
③ muu maalaji			

205 Kasvillisuus

kuusi, vadelma, kätäjä, sanainen, mustikka

206 Rakennukset, tiet ym

207 Karttaluonnos

ks 9/2-06-01.06-5

3 Kuvaus

301 Muoto (koodi)

0 ei tietoja 3 suorakulmainen
 ① epämääräinen 4 epäsymm. monikulmio
 2 pyöreä/soikea 5 kolmio

302 Muoto sanallisesti

303 Leikkaus (koodi)

0 ei tietoja 5 tasalakinen
 1 epämääräinen 6 reunakehällinen
 ② kupera 7 muu, mikä.....
 3 tasainen

4 kraaterimainen

5 tasalakinen

304 Leikkaus sanallisesti

305 Maansekaisuus

0 ei tietoja
 ① on
 2 ei ole

306 Mitat (max)

Pituus . m
 Leveys . m
 Korkeus . m
 ei tietoja

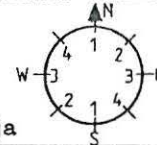
307 Mitat vanhoissa dokumenteissa

2

3

308 Pituusakselin suunta

.....-.....



0 ei tietoja

309 Havaitut rakenteet (koodit)

... kehärakenteiden lukum. silmäkivi
 ... paasiarkkujen lukum. ympäröyslieri
 palaneita luunsiruja muita, mitä
 kylmämuuraus

310 Havaitut rakenteet, rakennusaines ym. sanallisesti

311 Kunto (koodi)

① ei tietoja
 1 täysin ehjä
 2 purkamis- t.
 kaivamisjälkiä
 3 tuhoutunut

312 Kunto ja säilymisedellytykset sanallisesti

313 Lisätietoja

① ei tietoja 2 ks.....
 1 epävarma hautaraunio 3

4 Tutkimukset

401 Löytöhistoria (koodi)

0 ei tietoja
 ① arkeologin löytämä
 2 muun henkilön löytämä
 3 kaivauksen yhteydessä
 4 muu löytymistapa

402 Löytöhistoria (vuosiluvut yms) sanallisesti

403 Opas

Inventoinnit	nimi	(kenttätyö)vuosi	viite
A. Erd-Esko		1949	
A. Viikkula		1982	

405 Tarkastukset

kartoitus J. Rinne	1904, 1905
kartoitus C.F. Meinander ja H. Salminen	1946

406 Kaivaukset

407 Kaivauksen tyyppi 0 ei tietoja 1 pelastuskaivaus 2 muu kaivaus	408 Kaivaus: selostus
409 Muut kenttätyöt	
410 Muut arkistoviitteet; kirjallisuusviitteet	
411 Artefaktit <input checked="" type="checkbox"/> ei tietoja <input type="checkbox"/> metalliartefakteja <input type="checkbox"/> keramiikkaa <input type="checkbox"/> kivi/kvartsi/pii ym <input type="checkbox"/> multa, mitä.....	412 Ajoitus 0 P 1 1 2 3 2 4 5 6 <input checked="" type="checkbox"/> R 1 2 1 2 3 4
413 Seutukaavan (vuosi) viitenumero	
414 Löytönumerot 1..... 2..... 3.....	
415 Lähistön hajalöydöt	
416 Valokuvat	
417 Perimätieto	
418 Huomautuksia ja lisätietoja	
419 Tietoihin tehdyt muutokset	
420 Tiedot peräisin <input checked="" type="checkbox"/> TYA:n topog. arkistosta, pvm / 19 86 allekirj: <input checked="" type="checkbox"/> kentältä pvm / 19 86 allekirj: <input type="checkbox"/> muualta, mistä..... pvm / 19 allekirj:	

HAUTARAUNION REKISTERÖINTILOMAKE 1 Turun yliopisto/arkeologia	
<input type="checkbox"/> ATK-päivitys suoritettu.....	001 Tunnus
<input type="checkbox"/> poistettu.....	9,1,2-0,6-1,9,0,6-4,
Tätä lomaketta varten on erillinen täyttöohje k k k d v p p a a m	

1 Sijainti

101 Kunta <i>Vammala</i>	102 Kuntakoodi <i>912</i>
103 Vanha kunta <i>Tyrvää</i>	104 Vanha kuntakoodi <i>861</i>
105 Kylä <i>Tyrväänkylä</i>	106 Kuntaliitos vuodelta
107 Kylänosa	108 Tila/tonntti
109 Paikannimi <i>Hidenmäki</i>	<i>1:83</i>
110 Omistaja(t) <i>Atto Pellä</i>	
111 Vuokraaja	
112 Omistusta koskevat tiedot vuodelta	
113 Karttalehti <i>212104 kikka</i>	117 Koordinaattien virhepyyrän säde
114 X <i>680254</i>	115 Y <i>243858</i>
116 Koordinaattien selitys	1 ± 30 m (kartalla ± 1.5 mm) ● 2 ± 150 m (kartalla ± 7.5 mm) ● <input checked="" type="checkbox"/> yli 150 m
118 Sijainti sanallisesti <i>Metsikössä</i>	

2 Maasto

201 Korkeus mpy <i>n. 65-67</i> m	202 Rantapintavyöhykkeet n 500 BC n 1250 BC
203 Maaperä 0 ei tietoja 1 kallio 2 moreeni, jäätikkömuodostuma tms. <input checked="" type="checkbox"/> muu maalaji	Korkeus mpy <i>18.68</i> <i>25.79</i> Etäisyys m
204 Maaperän ja pinnanmuodostuksen kuvaus (kivisyys, kaltevuus, ilmansuunnat jne)	

205 Kasvillisuus

Mäntyjä, vadelmaa, viinimarjia

206 Rakennukset, tiet ym

207 Karttaluonnos

ks. 912-06-0106-5

3 Kuvaus

301 Muoto (koodi)

- 0 ei tietoja 3 suorakulmainen
1 epämääräinen 4 epäsymm. monikulmio
② pyöreä/soikea 5 kolmio

302 Muoto sanallisesti

303 Leikkaus (koodi) 4 kraaterimainen

- 0 ei tietoja 5 tasalakinen
1 epämääräinen 6 reunakehällinen
② kupera
3 tasainen

304 Leikkaus sanallisesti

305 Maansekaisuus

- 0 ei tietoja
① on
2 ei ole

306 Mitat (max)

- Pituus 9.0 m
Leveys 5.0 m
Korkeus . m
 ei tietoja

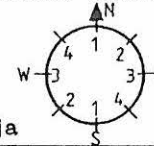
307 Mitat vanhoissa dokumenteissa

2

3

308 Pituusakselin suunta

4...-4



0 ei tietoja

309 Havaitut rakenteet (koodit)

- ... kehärakenteiden lukum. silmäkivi
... paasiarkkujen lukum. ympärösiieri
 palaneita luunsiruja muita, mitä
 kylmämuuraus maakiviä

310 Havaitut rakenteet, rakennusaineet ym. sanallisesti

311 Kunto (koodi)

- ① ei tietoja
1 täysin ehjä
2 purkamis- t.
kaivamisjälkiä
3 tuhoutunut

312 Kunto ja säilymisedellytykset sanallisesti

313 Lisätietoja

- ① ei tietoja 2 ks.....
1 epävarma hautaraunio 3

4 Tutkimukset

401 Löytöhistoria (koodi)

- 0 ei tietoja
① arkeologin löytämä
2 muun henkilön löytämä
3 kaivauksen yhteydessä
4 muu löytymistapa

402 Löytöhistoria (vuosiluvut yms) sanallisesti

403 Opas

404 Inventoinnit	nimi	(kenttätyö)vuosi	viite
A. Era-ESKO		1949	
A. Viikkula		1982	

405 Tarkastukset

kartoitus J. Rinne	1904, 1965
kartoitus C.F. Meinander ja H. Sal-	1946

406 Kaivaukset

407 Kaivauksen tyyppi 0 ei tietoja 1 pelastuskaivaus 2 muu kaivaus	408 Kaivaus: selostus
409 Muut kenttättyöt	
410 Muut arkistoviitteet; kirjallisuusviitteet	
411 Artefaktit <input checked="" type="checkbox"/> ei tietoja <input type="checkbox"/> metalliartefakteja <input type="checkbox"/> keramiikkaa <input type="checkbox"/> kivi/kvartsi/pii ym <input type="checkbox"/> muita, mitä.....	412 Ajoitus 0 P 1 1 2 3 2 4 5 6 ① R 1 2 1 2 3 4
413 Seutukaavan (vuosi) viitenumero	
414 Löytönumerot 1..... 2..... 3.....	
415 Lähistön hajalöydöt	
416 Valokuvat	
417 Perimätieto	
418 Huomautuksia ja lisätietoja	
419 Tietoihin tehdyt muutokset	
420 Tiedot peräisin <input checked="" type="checkbox"/> TYA:n topog. arkistosta, pvm / 19 86 allekirj: <input checked="" type="checkbox"/> kentältä pvm / 19 86 allekirj: <input type="checkbox"/> muualta, mistä..... pvm / 19 allekirj:	

HAUTARAUNION REKISTERÖINTILOMAKE 1 Turun yliopisto/arkeologia	
<input type="checkbox"/> ATK-päivitys suoritettu.....	001 Tunnus
<input type="checkbox"/> poistettu.....	91,2-0,6-2,0,6,6
Tätä lomaketta varten on erillinen täyttöohje k k k d v p p a a m	

1 Sijainti	
101 Kunta <i>Vammala</i>	102 Kuntakoodi <i>912</i>
103 Vanha kunta <i>Tyrvägå</i>	104 Vanha kuntakoodi <i>861</i>
105 Kylä <i>Tyrväänkylä</i>	106 Kuntaliitos vuodelta
107 Kylänosa	108 Tila/tontti
109 Paikannimi <i>Häidenmäki</i>	<i>1:83</i>
110 Omistaja(t) <i>Aatto Pellilä</i>	
111 Vuokraaja	
112 Omistusta koskevat tiedot vuodelta	
113 Karttalehti <i>212104 kikkä</i>	117 Koordinaattien virheympyrän säde
114 X <i>6802 54</i>	115 Y <i>2438 58</i>
116 Koordinaattien selitys	1 ± 30 m (kartalla ± 1.5 mm) ● 2 ± 150 m (kartalla ± 7.5 mm) ● ③ yli 150 m ●
118 Sijainti sanallisesti <i>Metsikössä</i>	

2 Maasto	
201 Korkeus mpy <i>0.65-67</i> m	202 Rantapintavyöhykkeet
203 Maaperä 0 ei tietoja 1 kallio 2 moreeni, jäätikkömuodostuma tms. ③ muu maalaji	n 500 BC n 1250 BC Korkeus mpy <i>18.68</i> <i>25.79</i> Etäisyys m
204 Maaperän ja pinnanmuodostuksen kuvaus (kivisyys, kaltevuus, ilmansuunnat jne)	

205 Kasvillisuus
*sanainen, metsämansikka, ahomatara, kalaja,
 mäntyjä*

206 Rakennukset, tiet ym

207 Karttaluonnos

no 912-06-0106-5

3 Kuvaus

301 Muoto (koodi)

0 ei tietoja 3 suorakulmainen
 1 epämääräinen 4 epäsymm. monikulmio
 ② pyöreä/soikea 5 kolmio

302 Muoto sanallisesti

303 Leikkaus (koodi) 4 kraaterimainen

0 ei tietoja 5 tasalakinen
 1 epämääräinen 6 reunakehällinen
 ② kupera 7 muu, mikä.....
 3 tasainen

304 Leikkaus sanallisesti

305 Maansekaisuus

0 ei tietoja
 ① on
 2 ei ole

306 Mitat (max)

Pituus 4.0 m
 Leveys 4.0 m
 Korkeus . m
 ei tietoja

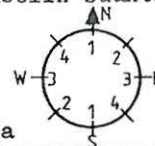
307 Mitat vanhoissa dokumenteissa

2

3

308 Pituusakselin suunta

.....-.....



0 ei tietoja

309 Havaitut rakenteet (koodit)

... kehärakenteiden lukum. silmäkivi
 ... paasiarkkujen lukum. ympärystieri
 palaneita luunsiruja muita, mitä
 kylmämuuraus

310 Havaitut rakenteet, rakennusaines ym. sanallisesti

311 Kunto (koodi)

① ei tietoja
 1 täysin ehjä
 2 purkamis- t.
 kaivamisjälkiä
 3 tuhoutunut

312 Kunto ja säilymisedellytykset sanallisesti

313 Lisätietoja

① ei tietoja 2 ks.....
 1 epävarma hautaraunio 3

4 Tutkimukset

401 Löytöhistoria (koodi)

0 ei tietoja
 ① arkeologin löytämä
 2 muun henkilön löytämä
 3 kaivauksen yhteydessä
 4 muu löytymistapa

402 Löytöhistoria (vuosiluvut yms) sanallisesti

403 Opas

404 Inventoinnit	nimi	(kenttätö)vuosi	viite
	A. Erg - Esko	1949	
	A. Vikkula	1982	

405 Tarkastukset

kartoitus J. Rinne	1904, 1905
kartoitus C.F. Meinander ja H. Salmo	1946

406 Kaivaukset

407 Kaivauksen tyyppi 0 ei tietoja 1 pelastuskaivaus 2 muu kaivaus	408 Kaivaus: selostus
409 Muut kenttätöyt	
410 Muut arkistoviitteet; kirjallisuusviitteet	
411 Artefaktit <input checked="" type="checkbox"/> ei tietoja <input type="checkbox"/> metalliartefakteja <input type="checkbox"/> keramiikkaa <input type="checkbox"/> kivi/kvartsi/pii ym <input type="checkbox"/> muita, mitä.....	412 Ajoitus 0 P 1 1 2 3 2 4 5 6 ① R 1 2 1 2 3 4
413 Seutukaavan (vuosi) viitenumero	
414 Löytönumerot 1..... 2..... 3.....	
415 Lähistön hajalöydöt	
416 Valokuvat	
417 Perimätieto	
418 Huomautuksia ja lisätietoja	
419 Tietoihin tehdyt muutokset	
420 Tiedot peräisin <input checked="" type="checkbox"/> TYA:n topog. arkistosta, pvm / 1986 allekirj: <input checked="" type="checkbox"/> kentältä pvm / 1986 allekirj: <input type="checkbox"/> muualta, mistä..... pvm / 19 allekirj:	

HAUTARAUNION REKISTERÖINTILOMAKE 1 Turun yliopisto/arkeologia	
<input type="checkbox"/> ATK-päivitys suoritettu.....	001 Tunnus
<input type="checkbox"/> poistettu.....	912-06-21065
Tätä lomaketta varten on erillinen täyttöohje k k k d v p p a a m	

1 Sijainti

101 Kunta Vammala	102 Kuntakoodi 912
103 Vanha kunta Turvää	104 Vanha kuntakoodi 861
105 Kylä Turväänkylä	106 Kuntaliitos vuodelta
107 Kylänosa	108 Tila/tontti
109 Paikannimi Hildemäki	1:83
110 Omistaja(t) Aatto Teirilä	
111 Vuokraaja	
112 Omistusta koskevat tiedot vuodelta	
113 Karttalehti 212104 koke	117 Koordinaattien virheympyrän säde
114 X 680254	115 Y 243858
116 Koordinaattien selitys	1 ± 30 m (kartalla ± 1.5 mm) ● 2 ± 150 m (kartalla ± 7.5 mm) ● ③ yli 150 m ●
118 Sijainti sanallisesti metsikössä, pelto häkky	

2 Maasto

201 Korkeus mpy 11.65-67 m	202 Rantapintavyöhykkeet n 500 BC n 1250 BC
203 Maaperä 0 ei tietoja 1 kallio 2 moreeni, jäätikkömuodostuma tms. ③ muu maalaji	Korkeus mpy 18.68 25.79 Etäisyys m
204 Maaperän ja pinnanmuodostuksen kuvaus (kivisyys, kaltevuus, ilmaisuunnat jne)	

205 Kasvillisuus

aho mansikka, niittyteinikki, jemmikki, möhnä, kauraa, ahonastara, himotei, henna, puolukka pihlaja

206 Rakennukset, tiet ym

207 Karttaluonnos

ks. 912-06-0106-5

3 Kuvaus

301 Muoto (koodi)

- 0 ei tietoja
- 1 epämääräinen
- 2 pyöreä/soikea
- 3 suorakulmainen
- 4 epäsymm. monikulmio
- 5 kolmio

302 Muoto sanallisesti

303 Leikkaus (koodi)

- 0 ei tietoja
- 1 epämääräinen
- 2 kupera
- 3 tasainen
- 4 kraaterimainen
- 5 tasalakinen
- 6 reunakehällinen
- 7 muu, mikä.....

304 Leikkaus sanallisesti

305 Maansekaisuus

- 0 ei tietoja
- 1 on
- 2 ei ole

306 Mitat (max)

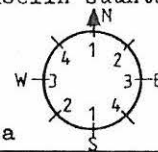
Pituus 7.0 m
Leveys 5.5 m
Korkeus . m
 ei tietoja

307 Mitat vanhoissa dokumenteissa

3

308 Pituusakselin suunta

.....



0 ei tietoja

309 Havaitut rakenteet (koodit)

- ... kehärakenteiden lukum. silmäkivi
- ... paasiarkkujen lukum. ympäröinti
- palaneita luunsiruja muita, mitä
- kylmämuuraus

310 Havaitut rakenteet, rakennusaines ym. sanallisesti

311 Kunto (koodi)

- 0 ei tietoja
- 1 täysin ehjä
- 2 purkamis- t. kaivamisjälkiä
- 3 tuhoutunut

312 Kunto ja säilymisedellytykset sanallisesti

313 Lisätietoja

- 0 ei tietoja
- 1 epävarma hautaraunio
- 2 ks.....
- 3

4 Tutkimukset

401 Löytöhistoria (koodi)

- 0 ei tietoja
- 1 arkeologin löytämä
- 2 muun henkilön löytämä
- 3 kaivauksen yhteydessä
- 4 muu löytymistapa

402 Löytöhistoria (vuosiluvut yms) sanallisesti

403 Opas

404 Inventoinnit	nimi	(kenttätyö)vuosi.	viite
.....	A. Viikkula	1982
.....	A. Eklund-Esko	1949

405 Tarkastukset

.....	Lähtökys J. Rinne	1904, 1905
.....	Lähtökys C.F. Meinander ja A. Salminen	1946

406 Kaivaukset

407 Kaivauksen tyyppi 0 ei tietoja 1 pelastuskaivaus 2 muu kaivaus	408 Kaivaus: selostus
409 Muut kenttätyöt	
410 Muut arkistoviitteet; kirjallisuusviitteet	
411 Artefaktit <input checked="" type="checkbox"/> ei tietoja <input type="checkbox"/> metalliartefakteja <input type="checkbox"/> keramiikkaa <input type="checkbox"/> kivi/kvartsi/pii ym <input type="checkbox"/> muita, mitä.....	412 Ajoitus 0 P 1 1 2 3 2 4 5 6 <input checked="" type="checkbox"/> 0 R 1 2 1 2 3 4
413 Seutukaavan (vuosi) viitenumero	
414 Löytönumerot 1..... 2..... 3.....	
415 Lähistön hajalöydöt	
416 Valokuvat	
417 Perimätieto	
418 Huomautuksia ja lisätietoja	
419 Tietoihin tehdyt muutokset	
420 Tiedot peräisin <input checked="" type="checkbox"/> TYA:n topog. arkistosta, pvm / 1986 allekirj: <input checked="" type="checkbox"/> kentältä pvm / 1986 allekirj: <input type="checkbox"/> muualta, mistä..... pvm / 19 allekirj:	

HAUTARAUNION REKISTERÖINTILOMAKE 1 Turun yliopisto/arkeologia	
<input type="checkbox"/> ATK-päivitys suoritettu.....	001 Tunnus
<input type="checkbox"/> poistettu.....	912-06-2206-6
Tätä lomaketta varten on erillinen täyttöohje k k k d v p p a a m	

1 Sijainti

101 Kunta. <i>Vammala</i>	102 Kuntakoodi <i>912</i>
103 Vanha kunta <i>Tyrvä</i>	104 Vanha kuntakoodi <i>861</i>
105 Kylä <i>Tyrvöskylä</i>	106 Kuntaliitos vuodelta
107 Kylänosa	108 Tila/tontti
109 Paikannimi <i>Hädelmäki</i>	<i>1:83</i>
110 Omistaja(t) <i>Anto Pelin</i>	
111 Vuokraaja	
112 Omistusta koskevat tiedot vuodelta	
113 Karttalehti <i>262104 kirkka</i>	117 Koordinaattien virheymyrän säde
114 X <i>680254</i>	115 Y <i>243858</i>
116 Koordinaattien selitys	1 ± 30 m (kartalla ± 1.5 mm) 2 ± 150 m (kartalla ± 7.5 mm) <input checked="" type="checkbox"/> yli 150 m
118 Sijainti sanallisesti <i>metsikössä</i>	

2 Maasto

201 Korkeus mpy <i>h. 65-67</i> m	202 Rantapintavyöhykkeet n 500 BC n 1250 BC
203 Maaperä 0 ei tietoja 1 kallio 2 moreeni, jäätikkömuodostuma tns.	Korkeus mpy <i>18.68</i> <i>25.79</i> Etäisyys m
<input checked="" type="checkbox"/> 3 muu maalaji	204 Maaperän ja pinnanmuodostuksen kuvaus (kivisyys, kaltevuus, ilmansuunnat jne)

205 Kasvillisuus

ahomattara, kataja, mänty
vadelma, hiihtoleikkä

206 Rakennukset, tiet ym

207 Karttaluonnos

ks. 912-06-0106-5






3 Kuvaus

301 Muoto (koodi)

0 ei tietoja 3 suorakulmainen
① epämääräinen 4 epäsymm. monikulmio
2 pyöreä/soikea 5 kolmio

302 Muoto sanallisesti

303 Leikkaus (koodi)

0 ei tietoja 4 kraaterimainen 
1 epämääräinen 5 tasalakinen 
② kupera  6 reunakehällinen 
3 tasainen  7 muu, mikä.....

304 Leikkaus sanallisesti

305 Maansekaisuus

0 ei tietoja
① on
2 ei ole

306 Mitat (max)

Pituus . m
Leveys . m
Korkeus . m
 ei tietoja

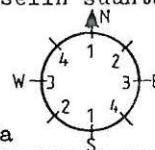
307 Mitat vanhoissa dokumenteissa

2

3

308 Pituusakselin suunta

.....-.....



0 ei tietoja

309 Havaitut rakenteet (koodit)

... kehärakenteiden lukum. silmäkivi
... paasiarkkujen lukum. ympäryslieri
 palaneita luunsiruja muita, mitä
 kylmämuuraus

310 Havaitut rakenteet, rakennusaines ym. sanallisesti

311 Kunto (koodi)

① ei tietoja
1 täysin ehjä
2 purkamis- t.
kaivamisjälkiä
3 tuhoutunut

312 Kunto ja säilymisedellytykset sanallisesti

313 Lisätietoja

① ei tietoja 2 ks.....
1 epävarma hautaraunio 3

4 Tutkimukset

401 Löytöhistoria (koodi)

0 ei tietoja
① arkeologin löytämä
2 muun henkilön löytämä
3 kaivauksen yhteydessä
4 muu löytymistapa

402 Löytöhistoria (vuosiluvut yms) sanallisesti

403 Opas

404 Inventoinnit	nimi	(kenttätyö)vuosi	viite
.....	A. Viikela	1988
.....	A. Grön-Esko	1949

405 Tarkastukset

.....	Kartoitus J. Rinne	1904, 1905
.....	Kartoitus C.F. Meinander ja H. Salmo	1916

406 Kaivaukset

407 Kaivauksen tyyppi 0 ei tietoja 1 pelastuskaivaus 2 muu kaivaus	408 Kaivaus: selostus
409 Muut kenttätöyt	
410 Muut arkistoviitteet; kirjallisuusviitteet	
411 Artefaktit <input checked="" type="checkbox"/> ei tietoja <input type="checkbox"/> metalliartefakteja <input type="checkbox"/> keramiikkaa <input type="checkbox"/> kivi/kvartsi/pii ym <input type="checkbox"/> muita, mitä.....	412 Ajoitus 0 P 1 1 2 3 2 4 5 6 ① R 1 2 1 2 3 4
413 Seutukaavan (vuosi) viitenumero	
414 Löytönumerot 1..... 2..... 3.....	
415 Lähistön hajalöydöt	
416 Valokuvat	
417 Perimätieto	
418 Huomautuksia ja lisätietoja	
419 Tietoihin tehdyt muutokset	
420 Tiedot peräisin <input checked="" type="checkbox"/> TYA:n topog. arkistosta, pvm / 1986 allekirj: <input checked="" type="checkbox"/> kentältä pvm / 1986 allekirj: <input type="checkbox"/> muualta, mistä..... pvm / 19 allekirj:	

HAUTARAUNION REKISTERÖINTILOMAKE 1 Turun yliopisto/arkeologia	
<input type="checkbox"/> ATK-päivitys suoritettu.....	001 Tunnus
<input type="checkbox"/> poistettu.....	912-06-2306-7
Tätä lomaketta varten on erillinen täyttöohje k k k d v p p a a m	

1 Sijainti

101 Kunta <i>Vammala</i>	102 Kuntakoodi <i>912</i>
103 Vanha kunta <i>Tyrnävä</i>	104 Vanha kuntakoodi <i>861</i>
105 Kylä <i>Tyrnävänselkä</i>	106 Kuntaliitos vuodelta
107 Kylänosa	108 Tila/tontti
109 Paikannimi <i>Häidenmäki</i>	<i>1:83</i>
110 Omistaja(t) <i>Antto Ruusa</i>	
111 Vuokraaja	
112 Omistusta koskevat tiedot vuodelta	
113 Karttalehti <i>212104 kikka</i>	117 Koordinaattien virheympyrän säde
114 X <i>680254</i>	115 Y <i>243858</i>
116 Koordinaattien selitys	1 ± 30 m (kartalla ± 1.5 mm) ● 2 ± 150 m (kartalla ± 7.5 mm) ● ③ yli 150 m
118 Sijainti sanallisesti <i>metsikössä</i>	

2 Maasto

201 Korkeus mpy <i>n. 65-67</i> m	202 Rantapintavyöhykkeet n 500 BC n 1250 BC
203 Maaperä 0 ei tietoja 1 kallio 2 moreeni, jäätikkömuodostuma tms. ③ muu maalaji	Korkeus mpy <i>18.68</i> <i>25.79</i> Etäisyys m
	204 Maaperän ja pinnanmuodostuksen kuvaus (kivisyys, kaltevuus, ilmansuunnat jne)

205 Kasvillisuus

heinä, saniaiset, niitteenkukka
ketomakara

2

206 Rakennukset, tiet ym

207 Karttaluonnos

ks. 912-06-0106-5

3 Kuvaus

301 Muoto (koodi)

0 ei tietoja 3 suorakulmainen
 ① epämääräinen 4 epäsymm. monikulmio
 2 pyöreä/soikea 5 kolmio

302 Muoto sanallisesti

303 Leikkaus (koodi) 4 kraaterimainen

0 ei tietoja 5 tasalakinen
 1 epämääräinen 6 reunakehällinen
 2 kupera 7 muu, mikä.....
 3 tasainen

304 Leikkaus sanallisesti

305 Maansekaisuus

0 ei tietoja
 ① on
 2 ei ole

306 Mitat (max)

Pituus . m
 Leveys . m
 Korkeus . m

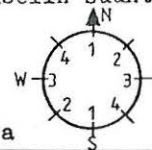
307 Mitat vanhoissa dokumenteissa

ei tietoja

3

308 Pituusakselin suunta

.....-.....



0 ei tietoja

309 Havaitut rakenteet (koodit)

... kehärakenteiden lukum. silmäkivi
 ... paasiarkkujen lukum. ympärystieri
 palaneita luunsiruja muita, mitä
 kylmämuuraus

310 Havaitut rakenteet, rakennusaines ym. sanallisesti

311 Kunto (koodi)

0 ei tietoja
 1 täysin ehjä
 ② purkamis- t.
 kaivamisjälkiä
 3 tuhoutunut

312 Kunto ja säilymisedellytykset sanallisesti

kaksi kuoppaa

313 Lisätietoja

0 ei tietoja 2 ks.....
 ① epävarma hautaraunio 3

4 Tutkimukset

401 Löytöhistoria (koodi)

0 ei tietoja
 1 arkeologin löytämä
 2 muun henkilön löytämä
 3 kaivauksen yhteydessä
 4 muu löytymistapa

402 Löytöhistoria (vuosiluvut yms) sanallisesti

403 Opas

404 Inventoinnit	nimi	(kenttätyö)vuosi.	viite
...	A. Erg- Esko	1949	
...	A. Vikkula	1982	

405 Tarkastukset

...	Kartoitus J. Rinne	1904, 1905	
...	Kartoitus C.F. Meinander ja H. Salma	1946	

406 Kaivaukset

407 Kaivauksen tyyppi 0 ei tietoja 1 pelastuskaivaus 2 muu kaivaus	408 Kaivaus: selostus
409 Muut kenttätyöt	
410 Muut arkistoviitteet; kirjallisuusviitteet	
411 Artefaktit <input checked="" type="checkbox"/> ei tietoja <input type="checkbox"/> metalliartefakteja <input type="checkbox"/> keramiikkaa <input type="checkbox"/> kivi/kvartsi/pii ym <input type="checkbox"/> muita, mitä.....	412 Ajoitus 0 P 1 1 2 3 2 4 5 6 ① R 1 2 1 2 3 4
413 Seutukaavan (vuosi) viitenumero	
414 Löytönumerot 1..... 2..... 3.....	
415 Lähistön hajalöydöt	
416 Valokuvat	
417 Perimätieto	
418 Huomautuksia ja lisätietoja	
419 Tietoihin tehdyt muutokset	
420 Tiedot peräisin <input checked="" type="checkbox"/> TYA:n topog. arkistosta, pvm / 1986 allekirj: <input checked="" type="checkbox"/> kentältä pvm / 1986 allekirj: <input type="checkbox"/> muualta, mistä..... pvm / 19 allekirj:	

HAUTARAUNION REKISTERÖINTILOMAKE 1 Turun yliopisto/arkeologia	
<input type="checkbox"/> ATK-päivitys suoritettu.....	001 Tunnus
<input type="checkbox"/> poistettu.....	912-06-2406-8
Tätä lomaketta varten on erillinen täyttöohje k k k d v p p a a m	

1 Sijainti

101 Kunta <i>Vammala</i>	102 Kuntakoodi <i>912</i>
103 Vanha kunta <i>Tyrvää</i>	104 Vanha kuntakoodi <i>861</i>
105 Kylä <i>Tyrväänkylä</i>	106 Kuntaliitos vuodelta
107 Kylänosa	108 Tila/tontti <i>1:83</i>
109 Paikannimi <i>Häidenmäki</i>	
110 Omistaja(t) <i>Aatto Tuuri</i>	
111 Vuokraaja	
112 Omistusta koskevat tiedot vuodelta	
113 Karttalehti <i>212104 kpl</i>	117 Koordinaattien virhepyyrän säde
114 X <i>680254</i> 115 Y <i>243858</i>	1 ± 30 m (kartalla ± 1.5 mm)
	2 ± 150 m (kartalla ± 7.5 mm)
116 Koordinaattien selitys	③ yli 150 m
118 Sijainti sanallisesti <i>metsikässä</i>	

2 Maasto

201 Korkeus mpy <i>h. 65-67</i> m	202 Rantapintavyöhykkeet n 500 BC n 1250 BC
203 Maaperä 0 ei tietoja 1 kallio 2 moreeni, jäätikkömuodostuma tms. ③ muu maalaji	Korkeus mpy <i>18.68</i> <i>25.79</i> Etäisyys m
	204 Maaperän ja pinnanmuodostuksen kuvaus (kivisyys, kaltevuus, ilmaisuunnat jne)

205 Kasvillisuus

Sahianen, Himotei, ahomarmat
karaaja, mänty, mustikka
suolaheinä

2



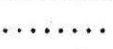
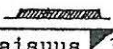
206 Rakennukset, tiet ym

207 Karttaluonnos

ks. 912-06-0106-5

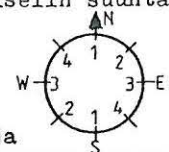


3 Kuvaus

<p>301 Muoto (koodi)</p> <p>0 ei tietoja 3 suorakulmainen</p> <p>1 epämääräinen 4 epäsymm. monikulmio</p> <p>2 pyöreä/soikea 5 kolmio</p>	<p>302 Muoto sanallisesti</p>	
<p>303 Leikkaus (koodi)</p> <p>0 ei tietoja 4 kraaterimainen </p> <p>1 epämääräinen 5 tasalakinen </p> <p>2 kupera  6 reunakehällinen </p> <p>3 tasainen  7 muu, mikä.....</p>	<p>304 Leikkaus sanallisesti</p>	
<p>305 Maansekaisuus</p> <p>0 ei tietoja</p> <p>1 on</p> <p>2 ei ole</p>	<p>306 Mitat (max)</p> <p>Pituus . m</p> <p>Leveys . m</p> <p>Korkeus . m</p> <p><input checked="" type="checkbox"/> ei tietoja</p>	<p>307 Mitat vanhoissa dokumenteissa</p>

3

308 Pituusakselin suunta



0 ei tietoja

309 Havaitut rakenteet (koodit)

- ... kehärakenteiden lukum. silmäkivi
- ... paasiarkkujen lukum. ympäryslieri
- palaneita luunsiruja muita, mitä
- kylmämuuraus

310 Havaitut rakenteet, rakennusaines ym. sanallisesti

311 Kunto (koodi)

- 0 ei tietoja
- 1 täysin ehjä
- 2 purkamis- t. kaivamisjälkiä
- 3 tuhoutunut

312 Kunto ja säilymisedellytykset sanallisesti

313 Lisätietoja

- 0 ei tietoja 2 ks.....
- 1 epävarma hautaraunio 3

4 Tutkimukset

<p>401 Löytöhistoria (koodi)</p> <p>0 ei tietoja</p> <p>1 arkeologin löytämä</p> <p>2 muun henkilön löytämä</p> <p>3 kaivauksen yhteydessä</p> <p>4 muu löytymistapa</p>	<p>402 Löytöhistoria (vuosiluvut yms) sanallisesti</p>																								
<p>403 Opas</p> <table border="1"> <thead> <tr> <th>404 Inventoinnit</th> <th>nimi</th> <th>(kenttätyö)vuosi.</th> <th>viite</th> </tr> </thead> <tbody> <tr> <td>A. Erä-Esko</td> <td></td> <td>1949</td> <td></td> </tr> <tr> <td>A. Vikkula</td> <td></td> <td>1982</td> <td></td> </tr> <tr> <td>405 Tarkastukset</td> <td></td> <td></td> <td></td> </tr> <tr> <td>kartoitus J. Rinne</td> <td></td> <td>1904, 1905</td> <td></td> </tr> <tr> <td>kartoitus C.F. Meinander ja H. Salmi</td> <td></td> <td>1946</td> <td></td> </tr> </tbody> </table>		404 Inventoinnit	nimi	(kenttätyö)vuosi.	viite	A. Erä-Esko		1949		A. Vikkula		1982		405 Tarkastukset				kartoitus J. Rinne		1904, 1905		kartoitus C.F. Meinander ja H. Salmi		1946	
404 Inventoinnit	nimi	(kenttätyö)vuosi.	viite																						
A. Erä-Esko		1949																							
A. Vikkula		1982																							
405 Tarkastukset																									
kartoitus J. Rinne		1904, 1905																							
kartoitus C.F. Meinander ja H. Salmi		1946																							
<p>406 Kaivaukset</p>																									

407 Kaivauksen tyyppi 0 ei tietoja 1 pelastuskaivaus 2 muu kaivaus	408 Kaivaus: selostus
409 Muut kenttätyöt	
410 Muut arkistoviitteet; kirjallisuusviitteet	
411 Artefaktit <input checked="" type="checkbox"/> ei tietoja <input type="checkbox"/> metalliartefakteja <input type="checkbox"/> keramiikkaa <input type="checkbox"/> kivi/kvartsi/pii ym <input type="checkbox"/> muita, mitä.....	412 Ajoitus 0 P 1 1 2 3 2 4 5 6 0 R 1 2 1 2 3 4
413 Seutukaavan (vuosi) viitenumero	
414 Löytönumerot 1..... 2..... 3.....	
415 Lähistön hajalöydöt	
416 Valokuvat	
417 Perimätieto	
418 Huomautuksia ja lisätietoja	
419 Tietoihin tehdyt muutokset	
420 Tiedot peräisin <input checked="" type="checkbox"/> TYA:n topog. arkistosta, pvm / 1986 allekirj: <input checked="" type="checkbox"/> kentältä pvm / 1986 allekirj: <input type="checkbox"/> muualta, mistä..... pvm / 19 allekirj:	

HAUTARAUNION REKISTERÖINTILOMAKE 1 Turun yliopisto/arkeologia

<input type="checkbox"/> ATK-päivitys suoritettu.....	001 Tunnus
<input type="checkbox"/> poistettu.....	912-06-2506-9
Tätä lomaketta varten on erillinen täyttöohje k k d v p p a a m	

1 Sijainti.

101 Kunta <i>Vammala</i>	102 Kuntakoodi <i>912</i>
103 Vanha kunta <i>Tyrvä</i>	104 Vanha kuntakoodi <i>861</i>
105 Kylä <i>Tyrvään kylä</i>	106 Kuntaliitos vuodelta
107 Kylänosa	108 Tila/tontti
109 Paikannimi <i>Häidenmäki</i>	<i>1:83</i>
110 Omistaja(t) <i>Anto Tuusa</i>	
111 Vuokraaja	
112 Omistusta koskevat tiedot vuodelta	
113 Karttalehti <i>212104 kikka</i>	117 Koordinaattien virheympyrän säde
114 X <i>680254</i>	115 Y <i>243858</i>
116 Koordinaattien selitys	1 ± 30 m (kartalla ± 1.5 mm) 2 ± 150 m (kartalla ± 7.5 mm) 3) yli 150 m
118 Sijainti sanallisesti <i>metsikössä</i>	

2 Maasto

201 Korkeus mpy <i>h. 65-67</i> m	202 Rantapintavyöhykkeet n 500 BC n 1250 BC
203 Maaperä 0 ei tietoja 1 kallio 2 moreeni, jäätikkömuodostuma tms. 3) muu maalaji	Korkeus mpy <i>18.68</i> <i>25.79</i> Etäisyys m
204 Maaperän ja pinnanmuodostuksen kuvaus (kivisyys, kaltevuus, ilmansuunnat jne)	

205 Kasvillisuus

suhlainen, katkaja, leppä,
vadelma, musketti, ahonhan-
sikka

206 Rakennukset, tiet ym

207 Karttaluonnos

ks. 912-06-0106-0

3 Kuvaus

301 Muoto (koodi)

- 0 ei tietoja 3 suorakulmainen
1 epämääräinen 4 epäsymm. monikulmio
② pyöreä/soikea 5 kolmio

302 Muoto sanallisesti

303 Leikkaus (koodi) 4 kraaterimainen

- 0 ei tietoja 5 tasalakinen
1 epämääräinen 6 reunakehällinen
② kupera
3 tasainen

304 Leikkaus sanallisesti

305 Maansekaisuus

- 0 ei tietoja
① on
2 ei ole

306 Mitat (max)

- Pituus . m
Leveys . m
Korkeus . m
 ei tietoja

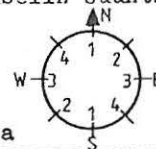
307 Mitat vanhoissa dokumen-
teissa

2

3

308 Pituusakselin suunta

.....



0 ei tietoja

309 Havaitut rakenteet (koodit)

- ... kehärakenteiden lukum. silmäkivi
... paasiarkkujen lukum. ympäryslieri
 palaneita luunsiruja muita, mitä
 kylmämuuraus

310 Havaitut rakenteet, rakennusaines ym. sanallisesti

311 Kunto (koodi)

- ① ei tietoja
1 täysin ehjä
2 purkamis- t.
kaivamisjälkiä
3 tuhoutunut

312 Kunto ja säilymisedellytykset sanallisesti

313 Lisätietoja

- ① ei tietoja 2 ks.....
1 epävarma hautaraunio 3

4 Tutkimukset

401 Löytöhistoria (koodi)

- 0 ei tietoja
① arkeologin löytämä
2 muun henkilöm löytämä
3 kaivauksen yhteydessä
4 muu löytymistapa

402 Löytöhistoria (vuosiluvut yms)
sanallisesti

403 Opas

404 Inventoinnit	nimi	(kenttätyö)vuosi.	viite
...	A. Viikkula	1982	
...	A. Erä-Esko	1949	

405 Tarkastukset

...	Kartoitus J. Rinne	1904, 1905	
...	Kartoitus L.P. Meinander	1946	
...	H. Salme		

406 Kaivaukset

407 Kaivauksen tyyppi 0 ei tietoja 1 pelastuskaivaus 2 muu kaivaus	408 Kaivaus: selostus
409 Muut kenttätöyt	
410 Muut arkistoviitteet; kirjallisuusviitteet	
411 Artefaktit <input checked="" type="checkbox"/> ei tietoja <input type="checkbox"/> metalliartefakteja <input type="checkbox"/> keramiikkaa <input type="checkbox"/> kivi/kvartsi/pii ym <input type="checkbox"/> muita, mitä.....	412 Ajoitus 0 P 1 1 2 3 2 4 5 6 ① R 1 2 1 2 3 4
413 Seutukaavan (vuosi) viitenumero	
414 Löytönumerot 1..... 2..... 3.....	
415 Lähistön hajalöydöt	
416 Valokuvat	
417 Perimätieto	
418 Huomautuksia ja lisätietoja	
419 Tietoihin tehdyt muutokset	
420 Tiedot peräisin <input checked="" type="checkbox"/> TYA:n topog. arkistosta, pvm / 1986 allekirj: <input checked="" type="checkbox"/> kentältä pvm / 1986 allekirj: <input type="checkbox"/> muualta, mistä..... pvm / 19 allekirj:	

HAUTARAUNION REKISTERÖINTILOMAKE 1 Turun yliopisto/arkeologia	
<input type="checkbox"/> ATK-päivitys suoritettu.....	001 Tunnus
<input type="checkbox"/> poistettu.....	9,1,2-0,6-2,6,0,6-2,
Tätä lomaketta varten on erillinen täyttöohje k k k d v p p a a m	

1 Sijainti

101 Kunta <i>Vammala</i>	102 Kuntakoodi <i>912</i>
103 Vanha kunta <i>Tyrväkä</i>	104 Vanha kuntakoodi <i>861</i>
105 Kylä <i>Tyrväänkylä</i>	106 Kuntaliitos vuodelta
107 Kylänosa	108 Tila/tontti <i>1:83</i>
109 Paikannimi <i>Hidenmäki</i>	
110 Omistaja(t) <i>Aatto Tella</i>	
111 Vuokraaja	
112 Omistusta koskevat tiedot vuodelta	
113 Karttalehti <i>212104 kikkä</i>	117 Koordinaattien virhepyyrän säde
114 X <i>6802 54</i>	115 Y <i>2438 58</i>
116 Koordinaattien selitys	1 ± 30 m (kartalla ± 1.5 mm) 2 ± 150 m (kartalla ± 7.5 mm) ③ yli 150 m
118 Sijainti sanallisesti <i>Metsikössä</i>	

2 Maasto

201 Korkeus mpy <i>n.65-67</i> m	202 Rantapintavyöhykkeet n 500 BG n 1250 BG
203 Maaperä 0 ei tietoja 1 kallio 2 moreeni, jäätikkömuodostuma tms. ③ muu maalaji	Korkeus mpy <i>18,68</i> <i>25,79</i> Etäisyys m
	204 Maaperän ja pinnanmuodostuksen kuvaus (kivisyys, kaltevuus, ilmaisuunnat jne)

205 Kasvillisuus

kataja, pihlaja, vadelma, ohomatar, timotei,
suolakiini, sieniäinen, ruusukukka, koivu, leinikki

206 Rakennukset, tiet ym

207 Karttaluonnos

ks 912-06-0106-5





3 Kuvaus

301 Muoto (koodi)

- 0 ei tietoja 3 suorakulmainen
1 epämääräinen 4 epäsymm. monikulmio
② pyöreä/soikea 5 kolmio

302 Muoto sanallisesti

303 Leikkaus (koodi) 4 kraaterimainen

- 0 ei tietoja 5 tasalakinen 
1 epämääräinen 6 reunakehällinen 
② kupera  7 muu, mikä.....
3 tasainen 

304 Leikkaus sanallisesti

305 Maansekaisuus

- 0 ei tietoja
① on
2 ei ole

306 Mitat (max)

Pituus 4.0 m
Leveys 4.0 m
Korkeus . m
 ei tietoja

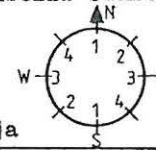
307 Mitat vanhoissa dokumenteissa

2

3

308 Pituusakselin suunta

.....-.....



0 ei tietoja

309 Havaitut rakenteet (koodit)

- ... kehärakenteiden lukum. silmäkivi
... paasiarkkujen lukum. ympärystieri
 palaneita luunsiruja muita, mitä
 kylmämuraus

310 Havaitut rakenteet, rakennusaines ym. sanallisesti

311 Kunto (koodi)

- ① ei tietoja
1 täysin ehjä
2 purkamis- t.
kaivamisjälkiä
3 tuhoutunut

312 Kunto ja säilymisedellytykset sanallisesti

313 Lisätietoja

- ① ei tietoja 2 ks.....
1 epävarma hautaraunio 3

4 Tutkimukset

401 Löytöhistoria (koodi)

- 0 ei tietoja
① arkeologin löytämä
2 muun henkilön löytämä
3 kaivauksen yhteydessä
4 muu löytymistapa

402 Löytöhistoria (vuosiluvut yms) sanallisesti

403 Opas

404 Inventoinnit	nimi	(kenttätyö)vuosi.	viite
A. Erä- Esko		1949	
A. Viikkulq		1982	

405 Tarkastukset

kartoitus J. Rinne	1904, 1905
kartoitus C.F. Meinander ja H. Salms	1946

406 Kaivaukset

407 Kaivauksen tyyppi 0 ei tietoja 1 pelastuskaivaus 2 muu kaivaus	408 Kaivaus: selostus
409 Muut kenttätöyt	
410 Muut arkistoviitteet; kirjallisuusviitteet	
411 Artefaktit <input checked="" type="checkbox"/> ei tietoja <input type="checkbox"/> metalliartefakteja <input type="checkbox"/> keramiikkaa <input type="checkbox"/> kivi/kvartsi/pii ym <input type="checkbox"/> muita, mitä.....	412 Ajoitus 0 P 1 1 2 3 2 4 5 6 <input checked="" type="radio"/> 0 R 1 2 1 2 3 4
413 Seutukaavan (vuosi) viitenumero	
414 Löytönumerot 1..... 2..... 3.....	
415 Lähistön hajalöydöt	
416 Valokuvat	
417 Perimätieto	
418 Huomautuksia ja lisätietoja	
419 Tietoihin tehdyt muutokset	
420 Tiedot peräisin <input checked="" type="checkbox"/> TYA:n topog. arkistosta, pvm / 19 86 allekirj: <input checked="" type="checkbox"/> kentältä pvm / 19 86 allekirj: <input type="checkbox"/> muualta, mistä..... pvm / 19 allekirj:	

HAUTARAUNION REKISTERÖINTILOMAKE 1 Turun yliopisto/arkeologia	
<input type="checkbox"/> ATK-päivitys suoritettu.....	001 Tunnus
<input type="checkbox"/> poistettu.....	912-06-2706-3
Tätä lomaketta varten on erillinen täyttöohje k k k d v p p a a m	

1 Sijainti

101 Kunta <i>Vammala</i>	102 Kuntakoodi <i>912</i>
103 Vanha kunta <i>Tyrvää</i>	104 Vanha kuntakoodi <i>861</i>
105 Kylä <i>Tyrväänkyliä</i>	106 Kuntaliitos vuodelta
107 Kylänosa	108 Tila/tontti <i>1:83</i>
109 Paikannimi <i>Hidenmäki</i>	
110 Omistaja(t) <i>Atto Teirilä</i>	
111 Vuokraaja	
112 Omistusta koskevat tiedot vuodelta	
113 Karttalehti <i>2/2104 K1119</i>	117 Koordinaattien virheympyrän säde
114 X <i>6802 54</i>	115 Y <i>2438 58</i>
116 Koordinaattien selitys <input checked="" type="radio"/> yli 150 m	
118 Sijainti sanallisesti <i>Metsikössä</i>	

2 Maasto

201 Korkeus mpy <i>n. 65-67</i> m	202 Rantapintavyöhykkeet n 500 BC n 1250 BC
203 Maaperä 0 ei tietoja 1 kallio 2 moreeni, jäätikkömuodostuma tms. <input checked="" type="radio"/> muu maalaji	Korkeus mpy <i>18.68</i> <i>25.79</i> Etäisyys m
	204 Maaperän ja pinnanmuodostuksen kuvaus (kivisyys, kaltevuus, ilma-suunnat jne)

205 Kasvillisuus

Mäntyjä, vadelma, timotei, mustikka, koiranputki, ahomataara, saniaisen

206 Rakennukset, tiet ym

207 Karttaluonnos

ks. 912-06-0106-5

3 Kuvaus

301 Muoto (koodi)

0 ei tietoja 3 suorakulmainen
1 epämääräinen 4 epäsymm. monikulmio
2 pyöreä/soikea 5 kolmio

302 Muoto sanallisesti

303 Leikkaus (koodi)

0 ei tietoja 4 kraaterimainen
1 epämääräinen 5 tasalakinen
2 kupera 6 reunakehällinen
3 tasainen 7 muu, mikä.....

304 Leikkaus sanallisesti

305 Maansekaisuus

0 ei tietoja
1 on
2 ei ole

306 Mitat (max)

Pituus 3.5 m
Leveys 3.5 m
Korkeus . m
 ei tietoja

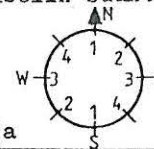
307 Mitat vanhoissa dokumenteissa

2

3

308 Pituusakselin suunta

.....-.....



0 ei tietoja

309 Havaitut rakenteet (koodit)

... kehärakenteiden lukum. silmäkivi
... paasiarkkujen lukum. ympärystieri
 palaneita luunsiruja muita, mitä
 kylmämuuraus

310 Havaitut rakenteet, rakennusaines ym. sanallisesti

311 Kunto (koodi)

0 ei tietoja
1 täysin ehjä
2 purkamis- t. kaivamisjälkiä
3 tuhoutunut

312 Kunto ja säilymisedellytykset sanallisesti

313 Lisätietoja

0 ei tietoja 2 ks.....
1 epävarma hautaraunio 3

4 Tutkimukset

401 Löytöhistoria (koodi)

0 ei tietoja
1 arkeologin löytämä
2 muun henkilön löytämä
3 kaivauksen yhteydessä
4 muu löytymistapa

402 Löytöhistoria (vuosiluvut yms) sanallisesti

403 Opas

404 Inventoinnit	nimi	(kenttätyö)vuosi.	viite
A. Erdj- Esko		1949	
A. Vikkula		1982	

405 Tarkastukset

kartoitus J. Rinne	1904, 1905
kartoitus C.F. Heinander ja H. Salmo	1946

406 Kaivaukset

407 Kaivauksen tyyppi 0 ei tietoja 1 pelastuskaivaus 2 muu kaivaus	408 Kaivaus: selostus
409 Muut kenttätyöt	
410 Muut arkistoviitteet; kirjallisuusviitteet	
411 Artefaktit <input checked="" type="checkbox"/> ei tietoja <input type="checkbox"/> metalliartefakteja <input type="checkbox"/> keramiikkaa <input type="checkbox"/> kivi/kvartsi/pii ym <input type="checkbox"/> muita, mitä.....	412 Ajoitus 0 P 1 1 2 3 2 4 5 6 0 R 1 2 1 2 3 4
413 Seutukaavan (vuosi) viitenumero	
414 Löytönumerot 1..... 2..... 3.....	
415 Lähistön hajalöydöt	
416 Valokuvat	
417 Perimätieto	
418 Huomautuksia ja lisätietoja	
419 Tietoihin tehdyt muutokset	
420 Tiedot peräisin <input checked="" type="checkbox"/> TYA:n topog. arkistosta, pvm / 19 86 allekirj: <input checked="" type="checkbox"/> kentältä pvm / 19 86 allekirj: <input type="checkbox"/> muualta, mistä..... pvm / 19 allekirj:	

HAUTARAUNION REKISTERÖINTILOMAKE 1 Turun yliopisto/ärkeologia	
<input type="checkbox"/> ATK-päivitys suoritettu.....	001 Tunnus
<input type="checkbox"/> poistettu.....	912-06-2806-4
Tätä lomaketta varten on erillinen täyttöohje k k k d v p p a a m	

1 Sijainti

101 Kunta <i>Vammala</i>	102 Kuntakoodi <i>912</i>
103 Vanha kunta <i>Tyrvägå</i>	104 Vanha kuntakoodi <i>861</i>
105 Kylä <i>Tyrväänkylä</i>	106 Kuntaliitos vuodelta
107 Kylänosa	108 Tila/tontti <i>1:83</i>
109 Paikannimi <i>Hiidenmäki</i>	
110 Omistaja(t) <i>Aatto Tella</i>	
111 Vuokraaja	
112 Omistusta koskevat tiedot vuodelta	
113 Karttalehti <i>212104 kila</i>	117 Koordinaattien virhepyyrän säde
114 X <i>6802 54</i>	115 Y <i>2438 58</i>
116 Koordinaattien selitys	<input checked="" type="checkbox"/> yli 150 m
118 Sijainti sanallisesti <i>Metsikössä</i>	

2 Maasto

201 Korkeus mpy <i>n. 65-67</i> m	202 Rantapintavyöhykkeet n 500 BC n 1250 BC
203 Maaperä 0 ei tietoja 1 kallio 2 moreeni, jäätikkömuodostuma tms. <input checked="" type="checkbox"/> muu maalaji	Korkeus mpy <i>18.68</i> <i>25.79</i> Etäisyys m
	204 Maaperän ja pinnanmuodostuksen kuvaus (kivisyys, kaltevuus, ilmansuunnat jne)

205 Kasvillisuus

vaalima, mäntyjä, mustikkä, sanainen

206 Rakennukset, tiet ym

207 Karttaluonnos

As 912-06-0106-5

3 Kuvaus

301 Muoto (koodi)

- 0 ei tietoja 3 suorakulmainen
1 epämääräinen 4 epäsym. monikulmio
② pyöreä/soikea 5 kolmio

302 Muoto sanallisesti

303 Leikkaus (koodi) 4 kraaterimainen

- 0 ei tietoja 5 tasalakinen
1 epämääräinen 6 reunakehällinen
② kupera 7 muu, mikä.....
3 tasainen

304 Leikkaus sanallisesti

305 Maansekaisuus

- 0 ei tietoja
① on
2 ei ole

306 Mitat (max)

Pituus 4.5 m
Leveys 4.5 m
Korkeus . m
 ei tietoja

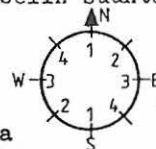
307 Mitat vanhoissa dokumenteissa

2

3

308 Pituusakselin suunta

.....-.....



0 ei tietoja

309 Havaitut rakenteet (koodit)

- ... kehärakenteiden lukum. silmäkivi
... paasiarkkujen lukum. ympäröylieri
 palaneita luunsiruja muita, mitä maakiviä
 kylmämuuras

310 Havaitut rakenteet, rakennusaines ym. sanallisesti

311 Kunto (koodi)

- ① ei tietoja
1 täysin ehjä
2 purkamis- t. kaivamisjälkiä
3 tuhoutunut

312 Kunto ja säilymisedellytykset sanallisesti

313 Lisätietoja

- ① ei tietoja 2 ks.....
1 epävarma hautaraunio 3

4 Tutkimukset

401 Löytöhistoria (koodi)

- 0 ei tietoja
① arkeologin löytämä
2 muun henkilöm löytämä
3 kaivauksen yhteydessä
4 muu löytymistapa

402 Löytöhistoria (vuosiluvut yms) sanallisesti

403 Opas

404 Inventoinnit	nimi	(kenttätyö)vuosi.	viite
A. Erd - Esko		1949	
A. Vikkula		1982	

405 Tarkastukset

kartoitus J. Rinne	1904, 1905
kartoitus C.F. Meinander p. H. Salmo	1946

406 Kaivaukset

407 Kaivauksen tyyppi 0 ei tietoja 1 pelastuskaivaus 2 muu kaivaus	408 Kaivaus: selostus
409 Muut kenttätyöt	
410 Muut arkistoviitteet; kirjallisuusviitteet	
411 Artefaktit <input checked="" type="checkbox"/> ei tietoja <input type="checkbox"/> metalliartefakteja <input type="checkbox"/> keramiikkaa <input type="checkbox"/> kivi/kvartsi/pii ym <input type="checkbox"/> muita, mitä.....	412 Ajoitus 0 P 1 1 2 3 2 4 5 6 R 1 2 1 2 3 4
413 Seutukaavan (vuosi) viitenumero	
414 Löytönumerot 1..... 2..... 3.....	
415 Lähistön hajalöydöt	
416 Valokuvat	
417 Perimätieto	
418 Huomautuksia ja lisätietoja	
419 Tietoihin tehdyt muutokset	
420 Tiedot peräisin <input checked="" type="checkbox"/> TYA:n topog. arkistosta, pvm / 19 86 allekirj: <input checked="" type="checkbox"/> kentältä pvm / 19 86 allekirj: <input type="checkbox"/> muualta, mistä..... pvm / 19 allekirj:	

HAULAKAONION REKISTEROINTILOKKE I		TUPAN YLIOPISTO/ARKEOLOGIA	
<input type="checkbox"/> ATK-päivitys suoritettu.....	001 Tunnus		
<input type="checkbox"/> poistettu.....	912-06-0107-6		
Tätä lomaketta varten on erillinen täyttöohje		kkk d v p p a a m	

1 Sijainti

101 Kunta <i>Vammala</i>	102 Kuntakoodi <i>912</i>
103 Vanha kunta <i>Tyrväkä</i>	104 Vanha kuntakoodi <i>861</i>
105 Kylä <i>Roismala</i>	106 Kuntaliitos vuodelta
107 Kylänosa <i>Nokkakylä</i>	108 Tila/tontti
109 Paikannimi <i>Ristimäki</i>	<i>1/42</i>
110 Omistaja(t) <i>Kauko Nuutila</i>	
111 Vuokraaja	
112 Omistusta koskevat tiedot vuodelta	
113 Karttalehti <i>212107 Vammala</i>	117 Koordinaattien virheympyrän säde
114 X <i>680308</i>	115 Y <i>244102</i>
116 Koordinaattien selitys	1 ± 30 m (kartalla ± 1.5 mm) ② ± 150 m (kartalla ± 7.5 mm) 3 yli 150 m
118 Sijainti sanallisesti <i>Metsikössä</i>	

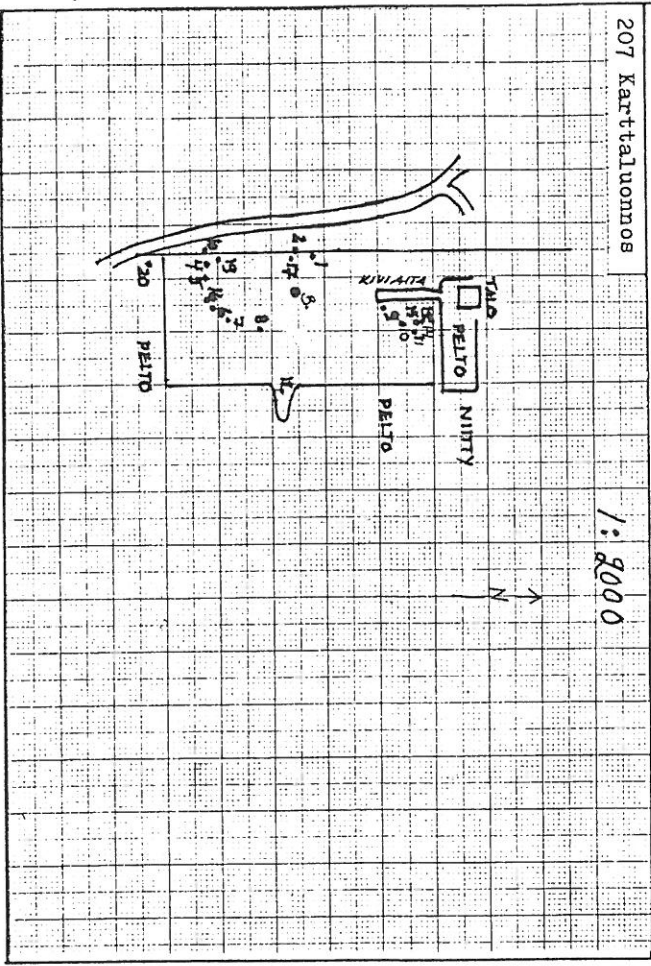
2 Maasto

201 Korkeus mpy <i>n. 61-63</i> m	202 Rantapintavyöhykkeet n 500 BC n 1250 BC
203 Maaperä 0 ei tietoja 1 kallio 2 moreeni, jäätikkömuodostuma tms. ③ muu maalaji	Korkeus mpy <i>18.68</i> <i>25.79</i> Etäisyys m
204 Maaperän ja pinnanmuodostuksen kuvaus (kivisyys, kaltevuus, ilmansuunnat jne)	

205 Kasvillisuus
*Koiranputki, alomansikka, kurenvina, siiankärsämä,
 kinnari, alomatara, kottiq*

206 Rakennukset, tiet ym

207 Karttaluonnos



3 Kuvaus

301 Muoto (koodi) 302 Muoto sanallisesti

0 ei tietoja 3 suorakulmainen
 1 epämääräinen 4 epäsyynt. monikulmio
 2 pyöreä/soikea 5 kolmio

303 Leikkaus (koodi) 4 kraaterimainen
 0 ei tietoja 5 tasalajinen
 1 epämääräinen 6 reunakehällinen
 2 kupera 7 muu, mikä.....

304 Leikkaus sanallisesti
 3 tasainen

305 Maansekaisuus 306 Mitat (max) 307 Mitat vanhoissa dokumen-
 0 ei tietoja Pituus 4.0 m teissa
 1 Jon Leveys 3.90 m
 2 ei ole Korkeus . m
 ei tietoja

2

3

308 Pituusakselin suunnita

309 Havaitut rakenteet (koodit)
 ... kehärakenteiden lukum. silmäkivi
 ... paastarkkujen lukum. ympärystieri
 palaneita luunsiruja mita, mitä
 kylmänmuuraus

310 Havaitut rakenteet, rakennusaineet ym. sanallisesti

311 Kunto (koodi) 312 Kunto ja säilymisedellytykset sanallisesti

ei tietoja
 1 täysin ehjä
 2 purkamis- t. kairamisjälkiä
 3 tuhoutunut

313 Lisätietoja 2 ks.....

ei tietoja
 1 epävarma hautausmaio 3

4 Tutkimukset

401 Löytöhistoria (koodi) 402 Löytöhistoria (vuosiluuvut yms)
 0 ei tietoja sanallisesti

1 arkeologin löytämä
 2 muun henkilön löytämä
 3 kaivauksen yhteydessä
 4 muu löytymistapa

403 Opas
 404 Inventoinnit nimi (kenttätyö) vuosi viite
 A. Erd- Eskd

405 Tarkastukset
Kartoitus J. Rinne 1984

406 Kaivaukset

3

407 Kaivauksen tyyppi 0 ei tietoja 1 pelastuskaivaus 2 muu kaivaus	408 Kaivaus: selostus
409 Muut kenttätyöt	
410 Muut arkistoviitteet; kirjallisuusviitteet	
411 Artefaktit <input checked="" type="checkbox"/> ei tietoja <input type="checkbox"/> metalliartefakteja <input type="checkbox"/> keramiikkaa <input type="checkbox"/> kivi/kvartsi/pii ym <input type="checkbox"/> muita, mitä.....	412 Ajoitus 0 P 1 1 2 3 2 4 5 6 R 1 2 1 2 3 4
413 Seutukaavan (vuosi) viitenumero	
414 Löytönumerot 1..... 2..... 3.....	
415 Lähistön hajalöydöt	
416 Valokuvat	
417 Perimätieto	
418 Huomautuksia ja lisätietoja	
419 Tietoihin tehdyt muutokset	
420 Tiedot peräisin <input checked="" type="checkbox"/> TYA:n topog. arkistosta, pvm / 1986 allekirj: <input checked="" type="checkbox"/> kentältä pvm / 1986 allekirj: <input type="checkbox"/> muualta, mistä..... pvm / 19 allekirj:	

HAUTARAKSIION REGISTEROINTILOMAKE / Tutkimuslaitos, arkeologia	
<input type="checkbox"/> ATK-päivitys suoritettu.....	001 Tunnus
<input type="checkbox"/> poistettu.....	912-06-0207-7
Tätä lomaketta varten on erillinen täyttöohje k k k d v p p a a m	

1 Sijainti

101 Kunta <i>Vammala</i>	102 Kuntakoodi <i>912</i>
103 Vanha kunta <i>Tyrvää</i>	104 Vanha kuntakoodi <i>861</i>
105 Kylä <i>Raismaa</i>	106 Kuntaliitos vuodelta
107 Kylänosa <i>Nokkakylä</i>	108 Tila/tontti
109 Paikannimi <i>Ristimäki</i>	<i>1:142</i>
110 Omistaja(t) <i>Kauko Nuutila</i>	
111 Vuokraaja	
112 Omistusta koskevat tiedot vuodelta	
113 Karttalehti <i>2.12.107 Vammala</i>	117 Koordinaattien virheympyrän säde
114 X <i>680308</i>	115 Y <i>244102</i>
116 Koordinaattien selitys	1 ± 30 m (kartalla ± 1.5 mm) ② ± 150 m (kartalla ± 7.5 mm) 3 yli 150 m
118 Sijainti sanallisesti <i>Metsikössä</i>	

2 Maasto

201 Korkeus mpy <i>n. 61-63</i> m	202 Rantapintavyöhykkeet n 500 BC n 1250 BC
203 Maaperä 0 ei tietoja 1 kallio 2 moreeni, jäätikkömuodostuma tms. ③ muu maalaji	Korkeus mpy <i>18.68</i> <i>25.79</i> Etäisyys m
204 Maaperän ja pinnanmuodostuksen kuvaus (kivisyys, kaltevuus, ilmansuunnat jne)	

205 Kasvillisuus

Häntty, kissankello, mustikka, timotei, siiankärsämä, ketoneilikka

206 Rakennukset, tiet ym

Sijutsee tien ikkpuolella. Tielle matkaa 460m. Vanhan ki-
viciidan kaisireunassa.

207 Karttaluonnos

ks. 912-06-0107-6






3 Kuvaus

301 Muoto (koodi)

- 0 ei tietoja 3 suorakulmainen
- 1 epämääräinen 4 epäsymm. monikulmio
- ② pyöreä/soikea 5 kolmio

302 Muoto sanallisesti

303 Leikkaus (koodi)

- 0 ei tietoja 4 kraaterimainen 
- 1 epämääräinen 5 tasalakinen 
- ② kupera  6 reunakehällinen 
- 3 tasainen  7 muu, mikä.....

304 Leikkaus sanallisesti

305 Maansekaisuus

- 0 ei tietoja
- ① on
- 2 ei ole

306 Mitat (max)

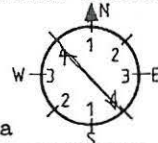
Pituus 4 .90 m
 Leveys 6 .20 m
 Korkeus . m
 ei tietoja

307 Mitat vanhoissa dokumenteissa

3

308 Pituus akselin suunta

4 - 4



0 ei tietoja

309 Havaitut rakenteet (koodit)

- ... kehä rakenteiden lukum. silmäkivi
- ... paasiarkkujen lukum. ympäryslieri
- palaneita luunsiruja muita, mitä maakivi
- kylmämuuras

310 Havaitut rakenteet, rakennusaineet ym. sanallisesti

311 Kunto (koodi)

- ① ei tietoja
- 1 täysin ehjä
- 2 purkamis- t. kaivamisjälkiä
- 3 tuhoutunut

312 Kunto ja säilymisedellytykset sanallisesti

313 Lisätietoja

- ① ei tietoja 2 ks.....
- 1 epävarma hautaraunio 3

4 Tutkimukset

401 Löytöhistoria (koodi)

- 0 ei tietoja
- ① arkeologin löytämä
- 2 muun henkilön löytämä
- 3 kaivauksen yhteydessä
- 4 muu löytymistapa

402 Löytöhistoria (vuosiluvut yms) sanallisesti

403 Opas

Inventoinnit	nimi	(kenttätyö)vuosi	viite
404	A. Erä - Esko	1989	
405	Kartoitus J. Rinne	1904	
406	Kaivaukset		

405 Tarkastukset

406 Kaivaukset

407 Kaivauksen tyyppi 0 ei tietoja 1 pelastuskaivaus 2 muu kaivaus	408 Kaivaus: selostus
409 Muut kenttätöyt	
410 Muut arkistoviitteet; kirjallisuusviitteet	
411 Artefaktit <input checked="" type="checkbox"/> ei tietoja <input type="checkbox"/> metalliartefakteja <input type="checkbox"/> keramiikkaa <input type="checkbox"/> kivi/kvartsi/pii ym <input type="checkbox"/> muita, mitä.....	412 Ajoitus 0 P 1 1 2 3 2 4 5 6 ① R 1 2 1 2 3 4
413 Seutukaavan (vuosi) viitenumero 414 Löytönumerot 1..... 2..... 3.....	
415 Lähistön hajalöydöt	
416 Valokuvat	
417 Perimätieto	
418 Huomautuksia ja lisätietoja	
419 Tietoihin tehdyt muutokset	
420 Tiedot peräisin <input checked="" type="checkbox"/> TYA:n topog. arkistosta, pvm / 19 86 allekirj: <input checked="" type="checkbox"/> kentältä pvm / 19 86 allekirj: <input type="checkbox"/> muualta, mistä..... pvm / 19 allekirj:	

4

1

HAUTARAUNION REKISTEROINTILOMAKE 1 Turun yliopisto, arkeologia	
<input type="checkbox"/> ATK-päivitys suoritettu.....	001 Tunnus
<input type="checkbox"/> poistettu.....	912-06-0307-8
Tätä lomaketta varten on erillinen täyttöohje k k k d v p p a a m	

1 Sijainti

101 Kunta <i>Vammala</i>	102 Kuntakoodi <i>912</i>
103 Vanha kunta <i>Tyrväjä</i>	104 Vanha kuntakoodi <i>861</i>
105 Kylä <i>Roismala</i>	106 Kuntaliitos vuodelta
107 Kylänosa <i>Nokkakylä</i>	108 Tila/tontti <i>1:142</i>
109 Paikannimi <i>Ristimäki</i>	
110 Omistaja(t) <i>Kauko Nuutila</i>	
111 Vuokraaja	
112 Omistusta koskevat tiedot vuodelta	
113 Karttalehti <i>2/2107 Vammala</i>	117 Koordinaattien virhepyyrän säde
114 X <i>680308</i>	115 Y <i>244102</i>
116 Koordinaattien selitys :	1 ± 30 m (kartalla ± 1.5 mm) ● ② ± 150 m (kartalla ± 7.5 mm) ● 3 yli 150 m
118 Sijainti sanallisesti <i>Metsikösg</i>	

2 Maasto

201 Korkeus mpy <i>n. 61-63</i> m	202 Rantapintavyöhykkeet n 500 BC n 1250 BC
203 Maaperä 0 ei tietoja 1 kallio 2 moreeni, jäätikkömuodostuma tms. ③ muu maalaji	Korkeus mpy <i>18.68</i> <i>25.79</i> Etäisyys m
	204 Maaperän ja pinnanmuodostuksen kuvaus (kivisyys, kaltevuus, ilmansuunnat jne)

205 Kasvillisuus

Vadelma, aromataru, piklaja, hirsenvirna, mahtyjä,

206 Rakennukset, tiet ym

207 Karttaluonnos

60 412-06-0107-6





3 Kuvaus

301 Muoto (koodi)

0 ei tietoja 3 suorakulmainen
1 epämääräinen 4 epäsymm. monikulmio
② pyöreä/soikea 5 kolmio

302 Muoto sanallisesti

303 Leikkaus (koodi) 4 kraaterimainen

0 ei tietoja 5 tasalakinen 
1 epämääräinen 6 reunakehällinen 
② kupera  7 muu, mikä.....
3 tasainen 

304 Leikkaus sanallisesti

305 Maansekaisuus

0 ei tietoja
① on
2 ei ole

306 Mitat (max)

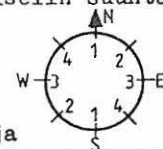
Pituus 8.0 m
Leveys 7.90 m
Korkeus . m
 ei tietoja

307 Mitat vanhoissa dokumenteissa

3

308 Pituusakselin suunta

.....-.....



0 ei tietoja

309 Havaitut rakenteet (koodit)

... kehärakenteiden lukum. silmäkivi
... paasiarkkujen lukum. ympäryslieri
 palaneita luunsiruja muita, mitä
 kylmämuuraus *ks. maatikiviä*

310 Havaitut rakenteet, rakennusaines ym. sanallisesti

311 Kunto (koodi)

① ei tietoja
1 täysin ehjä
2 purkamis- t.
kaivamisjälkiä
3 tuhoutunut

312 Kunto ja säilymisedellytykset sanallisesti

313 Lisätietoja

① ei tietoja 2 ks.....
1 epävarma hautaraunio 3

4 Tutkimukset

401 Löytöhistoria (koodi)

0 ei tietoja
① arkeologin löytämä
2 muun henkilön löytämä
3 kaivauksen yhteydessä
4 muu löytymistapa

402 Löytöhistoria (vuosiluvut yms) sanallisesti

403 Opas

404 Inventoinnit

A. Erä-Esko

nimi

(kenttätö)vuosi

1949

viite

405 Tarkastukset

kartointu J. Rinne

1904

406 Kaivaukset

407 Kaivauksen tyyppi 0 ei tietoja 1 pelastuskaivaus 2 muu kaivaus	408 Kaivaus: selostus
409 Muut kenttätyöt	
410 Muut arkistoviitteet; kirjallisuusviitteet	
411 Artefaktit <input checked="" type="checkbox"/> ei tietoja <input type="checkbox"/> metalliartefakteja <input type="checkbox"/> keramiikkaa <input type="checkbox"/> kivi/kvartsi/pii ym <input type="checkbox"/> muita, mitä.....	412 Ajoitus 0 P 1 1 2 3 2 4 5 6 R 1 2 1 2 3 4
413 Seutukaavan (vuosi) viitenumero 414 Löytönumerot 1..... 2..... 3.....	
415 Arkistön hajalöydöt	
416 Valokuvat	
417 Perimätieto	
418 Huomautuksia ja lisätietoja	
419 Tietoihin tehdyt muutokset	
420 Tiedot peräisin <input checked="" type="checkbox"/> TYA:n topog. arkistosta, pvm / 1986 allekirj: <input checked="" type="checkbox"/> kentältä pvm / 1986 allekirj: <input type="checkbox"/> muualta, mistä..... pvm / 19 allekirj:	

4

HAKIJAN OMIN KÄSITTELYTUNNUS	
<input type="checkbox"/> ATK-päivitys suoritettu.....	001 Tunnus
<input type="checkbox"/> poistettu.....	912-06-04-07-9
Tätä lomaketta varten on erillinen täyttöohje k k k d v p p a a m	

1 Sijainti

101 Kunta <i>Vammala</i>	102 Kuntakoodi <i>912</i>
103 Vanha kunta <i>Tyrvää</i>	104 Vanha kuntakoodi <i>861</i>
105 Kylä <i>Rosmala</i>	106 Kuntaliitos vuodelta
107 Kylänosa <i>Nokkakylä</i>	108 Tila/tontti <i>1142</i>
109 Paikannimi <i>Ristimäki</i>	
110 Omistaja(t) <i>Kauko Nuutiola</i>	
111 Vuokraaja	
112 Omistusta koskevat tiedot vuodelta	
113 Karttalehti <i>1/2107 Vammala</i>	117 Koordinaattien virheympyrän säde
114 X <i>680308</i>	115 Y <i>244102</i>
116 Koordinaattien selitys	1 ± 30 m (kartalla ± 1.5 mm) ② ± 150 m (kartalla ± 7.5 mm) 3 yli 150 m
118 Sijainti sanallisesti <i>Metsikössä</i>	

2 Maasto

201 Korkeus mpy <i>n. 61-63</i> m	202 Rantapintavyöhykkeet n 500 BC n 1250 BC
203 Maaperä 0 ei tietoja 1 kallio 2 moreeni, jäätikkömuodostuma tms. ③ muu maalaji	Korkeus mpy <i>18.68</i> <i>25.79</i> Etäisyys m
	204 Maaperän ja pinnanmuodostuksen kuvaus (kivisyys, kaltevuus, ilmansuunnat jne)

205 Kasvillisuus

Nöntyjä, kataja, leppi, ahomatara, piklaja, taikinaimarija, kissankello

206 Rakennukset, tiet ym

207 Karttaluonnos

Ls. 912-06-0107-6

3 Kuvaus

301 Muoto (koodi)

0 ei tietoja 3 suorakulmainen
1 epämääräinen 4 epäsymm. monikulmio
② pyöreä/soikea 5 kolmio

302 Muoto sanallisesti

303 Leikkaus (koodi)

0 ei tietoja 4 kraaterimainen
1 epämääräinen 5 tasalakinen
② kupera 6 reunakehällinen
3 tasainen 7 muu, mikä.....

304 Leikkaus sanallisesti

305 Maansekaisuus

0 ei tietoja
① on
2 ei ole

306 Mitat (max)

Pituus 8.50 m
Leveys 5.90 m
Korkeus . m
 ei tietoja

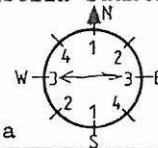
307 Mitat vanhoissa dokumenteissa

2

3

308 Pituusakselin suunta

3...-3



0 ei tietoja

309 Havaitut rakenteet (koodit)

... kehärakenteiden lukum. silmäkivi
... paasiarkkujen lukum. ympäröyslieri
 palaneita luunsiruja muita, mitä
 kylmämuuraus

310 Havaitut rakenteet, rakennusaines ym. sanallisesti

311 Kunto (koodi)

① ei tietoja
1 täysin ehjä
2 purkamis- t. kaivamisjälkiä
3 tuhoutunut

312 Kunto ja säilymisedellytykset sanallisesti

313 Lisätietoja

① ei tietoja 2 ks.....
1 epävarma hautaraunio 3

4 Tutkimukset

401 Löytöhistoria (koodi)

0 ei tietoja
① arkeologin löytämä
2 muun henkilön löytämä
3 kaivauksen yhteydessä
4 muu löytymistapa

402 Löytöhistoria (vuosiluvut yms) sanallisesti

403 Opas

404 Inventoinnit

A. Era - Esko

nimi

(kenttätyö)vuosi

1949

viite

405 Tarkastukset

kartoitus J. Rinne

1904

406 Kaivaukset

407. Kaivauksen tyyppi	408 Kaivaus: selostus	
0 ei tietoja		
1 pelastuskaivaus		
2 muu kaivaus		
409 Muut kenttätyöt		
410 Muut arkistoviitteet; kirjallisuusviitteet		
411 Artefaktit	412 Ajoitus	413 Seutukaavan (vuosi)
<input checked="" type="checkbox"/> ei tietoja	0	viitenumero
<input type="checkbox"/> metalliartefakteja	P 1 1 2 3	414 Löytönumerot
<input type="checkbox"/> keramiikkaa	2 4 5 6	1.....
<input type="checkbox"/> kivi/kvartsi/pii ym	0	2.....
<input type="checkbox"/> muita, mitä.....	R 1	3.....
.....	2 1 2 3 4
415 Lähistön hajalöydöt		
416 Valokuvat		
417 Perimätieto		
418 Huomautuksia ja lisätietoja		
419 Tietoihin tehdyt muutokset		
420 Tiedot peräisin		
<input checked="" type="checkbox"/> TYA:n topog. arkistosta, pvm	/	19 86 allekirj:
<input checked="" type="checkbox"/> kentältä pvm	/	19 86 allekirj:
<input type="checkbox"/> muualta, mistä..... pvm	/	19 allekirj:
.....		

4

HAUTAASTUON REKISTEROINTILOPAKE 1	
<input type="checkbox"/> ATK-päivitys suoritettu.....	001 Tunnus
<input type="checkbox"/> poistettu.....	912-06-0507-0
Tätä lomaketta varten on erillinen täyttöohje k k k d v p p a a m	

1

1 Sijainti

101 Kunta <i>Vammala</i>	102 Kuntakoodi <i>912</i>
103 Vanha kunta <i>Tyrväää</i>	104 Vanha kuntakoodi <i>861</i>
105 Kylä <i>Roismala</i>	106 Kuntaliitos vuodelta
107 Kylänosa <i>Nokkakylä</i>	108 Tila/tontti
109 Paikannimi <i>Ristimäki</i>	<i>1:142</i>
110 Omistaja(t) <i>Kauko Nuuti</i>	
111 Vuokraaja	
112 Omistusta koskevat tiedot vuodelta	
113 Karttalehti <i>1/2107 Vammala</i>	117 Koordinaattien virheympyrän säde
114 X <i>680308</i>	115 Y <i>244102</i>
116 Koordinaattien selitys	1 ± 30 m (kartalla ± 1.5 mm)
	② ± 150 m (kartalla ± 7.5 mm)
	3 yli 150 m
118 Sijainti sanallisesti	
<i>Metsikössä</i>	

1

1

2 Maasto

201 Korkeus mpy n. <i>61-63</i> m	202 Rantapintavyöhykkeet
203 Maaperä	n 500 BC n 1250 BC
0 ei tietoja	Korkeus mpy <i>18.68</i> <i>25.79</i>
1 kallio	Etäisyys m
2 moreeni, jäätikkömuodostuma tms.	204 Maaperän ja pinnanmuodostuksen kuvaus (kivisyys, kaltevuus, ilmansuunnat jne)
③ muu maalaji	

205 Kasvillisuus

katkaja, pillaja, ahomatari, siänkänseimö, ahomansikka, vadelma, kissankello

206 Rakennukset, tiet ym

pellon pöyöislaidassa

207 Karttaluonnos

es. 912-06-0107-6

3 Kuvaus

301 Muoto (koodi)

0 ei tietoja 3 suorakulmainen
 ① epämääräinen 4 epäsymm. monikulmio
 2 pyöreä/soikea 5 kolmio

302 Muoto sanallisesti

303 Leikkaus (koodi) 4 kraaterimainen

0 ei tietoja 5 tasalakinen
 1 epämääräinen 6 reunakehällinen
 ② kupera 7 muu, mikä.....
 3 tasainen

304 Leikkaus sanallisesti

305 Maansekaisuus

0 ei tietoja
 ① on
 2 ei ole

306 Mitat (max)

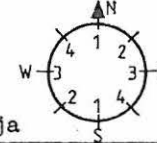
Pituus 7.90 m
 Leveys 4.60 m
 Korkeus . m
 ei tietoja

307 Mitat vanhoissa dokumenteissa

3

308 Pituusakselin suunta

.....-.....



0 ei tietoja

309 Havaitut rakenteet (koodit)

... kehärakenteiden lukum. silmäkivi
 ... paasiarkkujen lukum. ympäröyslieri
 palaneita luunsiruja muita, mitä maakivi
 kylmämuuraus

310 Havaitut rakenteet, rakennusaines ym. sanallisesti

311 Kunto (koodi)

① ei tietoja
 1 täysin ehjä
 2 purkamis- t. kaivamisjälkiä
 3 tuhoutunut

312 Kunto ja säilymisedellytykset sanallisesti

313 Lisätietoja

① ei tietoja 2 ks.....
 1 epävarma hautaraunio 3

4 Tutkimukset

401 Löytöhistoria (koodi)

0 ei tietoja
 ① arkeologin löytämä
 2 muun henkilön löytämä
 3 kaivauksen yhteydessä
 4 muu löytymistapa

402 Löytöhistoria (vuosiluvut yms) sanallisesti

403 Opas

404 Inventoinnit nimi

A. Era - Esko

(kenttätyö)vuosi

1949

viite

405 Tarkastukset

kartoitus J. Rinne

1904

406 Kaivaukset

407 Kaivauksen tyyppi	408 Kaivaus: selostus	
0 ei tietoja		
1 pelastuskaivaus		
2 muu kaivaus		
409 Muut kenttätyöt		
410 Muut arkistoviitteet; kirjallisuusviitteet		
411 Artefaktit	412 Ajoitus	413 Seutukaavan (vuosi) viitenumero
<input checked="" type="checkbox"/> ei tietoja	0	
<input type="checkbox"/> metalliartefakteja	P 1 1 2 3	414 Löytönumerot
<input type="checkbox"/> keramiikkaa	2 4 5 6	1.....
<input type="checkbox"/> kivi/kvartsi/pli ym	①	2.....
<input type="checkbox"/> muita, mitä.....	R 1	3.....
.....	2 1 2 3 4
415 Lähistön hajalöydöt		
416 Valokuvat		
417 Perimätieto		
418 Huomautuksia ja lisätietoja		
419 Tietoihin tehdyt muutokset		
420 Tiedot peräisin		
<input checked="" type="checkbox"/> TYA:n topog. arkistosta, pvm	/	19 86 allekirj:
<input checked="" type="checkbox"/> kentältä pvm	/	19 86 allekirj:
<input type="checkbox"/> muualta, mistä..... pvm	/	19 allekirj:
.....		

<input type="checkbox"/> ATK-päivitys suoritettu.....	001 Tunnus
<input type="checkbox"/> poistettu.....	912-06-0607-1
Tätä lomaketta varten on erillinen täyttöohje	
kkk d v p p a a m	
1 Sijainti	
101 Kunta <i>Vammala</i>	102 Kuntakoodi <i>912</i>
103 Vanha kunta <i>Tyrvää</i>	104 Vanha kuntakoodi <i>861</i>
105 Kylä <i>Roismala</i>	106 Kuntaliitos vuodelta
107 Kylänosa <i>Nokkakylä</i>	108 Tila/tontti
109 Paikannimi <i>Ristimäki</i>	<i>1:142</i>
110 Omistaja(t) <i>Kauko Nuutila</i>	
111 Vuokraaja	
112 Omistusta koskevat tiedot vuodelta	
113 Karttalehti <i>212107 Vammala</i>	117 Koordinaattien virhepyyrän säde
114 X <i>680308</i>	115 Y <i>244102</i>
116 Koordinaattien selitys	1 ± 30 m (kartalla ± 1.5 mm) ●
	② ± 150 m (kartalla ± 7.5 mm) ●
	3 yli 150 m
118 Sijainti sanallisesti	
<i>Metsikössä</i>	

2 Maasto	
201 Korkeus mpy <i>n. 61-63</i> m	202 Rantapintavyöhykkeet
203 Maaperä	n 500 BC n 1250 BC
0 ei tietoja	Korkeus mpy <i>18.68</i> <i>25.79</i>
1 kallio	Etäisyys m
2 moreeni, jäätikkömuodostuma tms.	204 Maaperän ja pinnanmuodostuksen kuvaus (kivisyys, kaltevuus, ilmansuunnat jne)
③ muu maalaji	

407 Kaivauksen tyyppi 0 ei tietoja 1 pelastuskaivaus 2 muu kaivaus	408 Kaivaus: selostus
409 Muut kenttätyöt	
410 Muut arkistoviitteet; kirjallisuusviitteet	
411 Artefaktit <input checked="" type="checkbox"/> ei tietoja <input type="checkbox"/> metalliartefakteja <input type="checkbox"/> keramiikkaa <input type="checkbox"/> kivi/kvartsi/pii ym <input type="checkbox"/> muita, mitä.....	412 Ajoitus 0 P 1 1 2 3 2 4 5 6 ① R 1 2 1 2 3 4
413 Seutukaavan (vuosi) viitenumero 414 Löytönumerot 1..... 2..... 3.....	
415 Lähistön hajalöydöt	
416 Valokuvat	
417 Perimätieto	
418 Huomautuksia ja lisätietoja	
419 Tietoihin tehdyt muutokset	
420 Tiedot peräisin <input checked="" type="checkbox"/> TYA:n topog. arkistosta, pvm / 1986 allekirj: <input checked="" type="checkbox"/> kentältä pvm / 1986 allekirj: <input type="checkbox"/> muualta, mistä..... pvm / 19 allekirj:	

HAUKANRÖYHÄN REKISTERÖINTILISTÄ	
<input type="checkbox"/> ATK-päivitys suoritettu.....	001 Tunnus
<input type="checkbox"/> poistettu.....	212-06-0717-2
Tätä lomaketta varten on erillinen täyttöohje k k k d v p p a a m	

1 Sijainti

101 Kunta <i>Vammala</i>	102 Kuntakoodi <i>912</i>
103 Vanha kunta <i>Yyrväg</i>	104 Vanha kuntakoodi <i>861</i>
105 Kylä <i>Roismala</i>	106 Kuntaliitos vuodelta
107 Kylänosa <i>Nokkakylä</i>	108 Tila/tontti
109 Paikannimi <i>Ristimäki</i>	<i>1142</i>
110 Omistaja(t) <i>Kauko Nuutila</i>	
111 Vuokraaja	
112 Omistusta koskevat tiedot vuodelta	
113 Karttalehti <i>212107 Vammala</i>	117 Koordinaattien virheympyrän säde
114 X <i>680308</i>	115 Y <i>244102</i>
116 Koordinaattien selitys :	1 ± 30 m (kartalla ± 1,5 mm) ② ± 150 m (kartalla ± 7.5 mm) 3 yli 150 m
118 Sijainti sanallisesti <i>Metsikössä</i>	

2 Maasto

201 Korkeus mpy <i>161-63</i> m	202 Rantapintavyöhykkeet n 500 BC n 1250 BC
203 Maaperä 0 ei tietoja 1 kallio 2 moreeni, jäätikkömuodostuma tms. ③ muu maalaji	Korkeus mpy <i>18.68</i> <i>25.79</i> Etäisyys m
204 Maaperän ja pinnanmuodostuksen kuvaus (kivisyys, kaltevuus, ilmansuunnat jne)	

205 Kasvillisuus
*Punkki-ajilla, ahomatara, vadulma, kissankello, maito-
 horsma*

206 Rakennukset, tiet ym

207 Karttaluonnos

62. 912-06-0107-6

3 Kuvaus

301 Muoto (koodi)

0 ei tietoja 3 suorakulmainen
 1 epämääräinen 4 epäsymm. monikulmio
 ② pyöreä/soikea 5 kolmio

302 Muoto sanallisesti

303 Leikkaus (koodi)

0 ei tietoja 4 kraaterimainen
 1 epämääräinen 5 tasalakinen
 ② kupera 6 reunakehällinen
 3 tasainen 7 muu, mikä.....

304 Leikkaus sanallisesti

305 Maansekaisuus

0 ei tietoja
 ① on
 2 ei ole

306 Mitat (max)

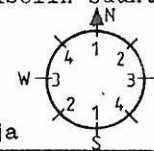
Pituus 4.0 m
 Leveys 5.80 m
 Korkeus . m
 ei tietoja

307 Mitat vanhoissa dokumenteissa

3

308 Pituusakselin suunta

.....



0 ei tietoja

309 Havaitut rakenteet (koodit)

... kehärakenteiden lukum. silmäkivi
 ... paasiarkkujen lukum. ympärystierakenteet
 palaneita luunsiruja muita, mitä
 kylmämuuraus *ks. maakivi*

310 Havaitut rakenteet, rakennusaines ym. sanallisesti

311 Kunto (koodi)

① ei tietoja
 1 täysin ehjä
 2 purkamis- t. kaivamisjälkiä
 3 tuhoutunut

312 Kunto ja säilymisedellytykset sanallisesti

313 Lisätietoja

① ei tietoja 2 ks.....
 1 epävarma hautaraunio 3

4 Tutkimukset

401 Löytöhistoria (koodi)

0 ei tietoja
 ① arkeologin löytämä
 2 muun henkilön löytämä
 3 kaivauksen yhteydessä
 4 muu löytymistapa

402 Löytöhistoria (vuosiluvut yms) sanallisesti

403 Opas

Inventoinnit	nimi	(kenttättyö)vuosi	viite
A. Erg - Esko		1949	

405 Tarkastukset

kartoitus J. Rinne	1904	
--------------------	------	--

406 Kaivaukset

407 Kaivauksen tyyppi	408 Kaivaus: selostus	
0 ei tietoja		
1 pelastuskaivaus		
2 muu kaivaus		
409 Muut kenttätyöt		
410 Muut arkistoviihteet; kirjallisuusviihteet		
411 Artefaktit	412 Ajoitus	413 Seutukaavan (vuosi)
<input checked="" type="checkbox"/> ei tietoja	0	viitenumero
<input type="checkbox"/> metalliartefakteja	P 1 1 2 3	414 Löytönumerot
<input type="checkbox"/> keramiikkaa	2 4 5 6	1.....
<input type="checkbox"/> kivi/kvartsi/pii ym	0	2.....
<input type="checkbox"/> muita, mitä.....	R 1	3.....
.....	2 1 2 3 4
415 Lähistön hajalöydöt		
416 Valokuvat		
417 Perimätieto		
418 Huomautuksia ja lisätietoja		
419 Tietoihin tehdyt muutokset		
420 Tiedot peräisin		
<input checked="" type="checkbox"/> TYA:n topog. arkistosta, pvm	/	19 86 allekirj:
<input checked="" type="checkbox"/> kentältä pvm	/	19 86 allekirj:
<input type="checkbox"/> muualta, mistä..... pvm	/	19 allekirj:
.....		

HAULAKAONION KIRJASTOKIRJASTO	
<input type="checkbox"/> ATK-päivitys suoritettu.....	001 Tunnus
<input type="checkbox"/> poistettu.....	912-06-0807-3
Tätä lomaketta varten on erillinen täyttöohje k k k d v p p a a m	

1 Sijainti

101 Kunta <i>Vammala</i>	102 Kuntakoodi <i>912</i>
103 Vanha kunta <i>Tyrväkä</i>	104 Vanha kuntakoodi <i>861</i>
105 Kylä <i>Roismaa</i>	106 Kuntaliitos vuodelta
107 Kylänosa <i>Nokkakylä</i>	108 Tila/tontti
109 Paikannimi <i>Ristimäki</i>	<i>1:142</i>
110 Omistaja(t) <i>Kauko Nuuti'g</i>	
111 Vuokraaja	
112 Omistusta koskevat tiedot vuodelta	
113 Karttalehti <i>2/2167 Vammala</i>	117 Koordinaattien virhepyyrän säde
114 X <i>680908</i>	115 Y <i>244102</i>
116 Koordinaattien selitys	1 ± 30 m (kartalla ± 1.5 mm)
	② ± 150 m (kartalla ± 7.5 mm)
	3 yli 150 m
118 Sijainti sanallisesti <i>Metsikössä</i>	

2 Maasto

201 Korkeus mpy <i>n. 61-63</i>	m	202 Rantapintavyöhykkeet
203 Maaperä		n 500 BC n 1250 BC
0 ei tietoja		Korkeus mpy <i>12.68</i> <i>25.79</i>
1 kallio		Etäisyys m
2 moreeni, jäätikkömuodostuma tms.		204 Maaperän ja pinnanmuodostuksen kuvaus (kivisyys, kaltevuus, ilmansuunnat jne)
③ muu maalaji		

205 Kasvillisuus

Ahomatcata, piklaji, hiirenvirna, koiranputki, puna-
apila, kissankello

206 Rakennukset, tiet ym

kansilautassa pellon syrjässä

207 Karttaluonnos

ks. 912-06-0107-6

3 Kuvaus

301 Muoto (koodi)

0 ei tietoja 3 suorakulmainen
1 epämääräinen 4 epäsymm. monikulmio
② pyöreä/soikea 5 kolmio

302 Muoto sanallisesti

303 Leikkaus (koodi) 4 kraaterimainen

0 ei tietoja 5 tasalakinen
1 epämääräinen 6 reunakehällinen
② kupera 7 muu, mikä.....
3 tasainen

304 Leikkaus sanallisesti

305 Maansekaisuus

0 ei tietoja
① on
2 ei ole

306 Mitat (max)

Pituus 8 .30 m
Leveys 6 .0 m
Korkeus . m
 ei tietoja

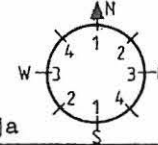
307 Mitat vanhoissa dokumen-
teissa

2

3

308 Pituusakselin suunta

.....-.....



0 ei tietoja

309 Havaitut rakenteet (koodit)

... kehärakenteiden lukum. silmäkivi
... paasiarkkujen lukum. ympäröyslieri
 palaneita luunsiruja muita, mitä
 kylmämuuraus

310 Havaitut rakenteet, rakennusaines ym. sanallisesti

311 Kunto (koodi)

① ei tietoja
1 täysin ehjä
2 purkamis- t.
kaivamisjälkiä
3 tuhoutunut

312 Kunto ja säilymisedellytykset sanallisesti

313 Lisätietoja

① ei tietoja 2 ks.....
1 epävarma hautaraunio 3

4 Tutkimukset

401 Löytöhistoria (koodi)

0 ei tietoja
① arkeologin löytämä
2 muun henkilön löytämä
3 kaivauksen yhteydessä
4 muu löytymistapa

402 Löytöhistoria (vuosiluvut yms)
sanallisesti

403 Opas

404 Inventoinnit nimi (kenttätyö)vuosi viite
A. Erä - Erä 1949

405 Tarkastukset

kartoitus J. Rinne 1904

406 Kaivaukset

407 Kaivauksen tyyppi 0 ei tietoja 1 pelastuskaivaus 2 muu kaivaus	408 Kaivaus: selostus
409 Muut kenttätyöt	
410 Muut arkistoviitteet; kirjallisuusviitteet	
411 Artefaktit <input checked="" type="checkbox"/> ei tietoja <input type="checkbox"/> metalliartefakteja <input type="checkbox"/> keramiikkaa <input type="checkbox"/> kivi/kvartsi/pii ym <input type="checkbox"/> muita, mitä.....	412 Ajoitus 0 P 1 1 2 3 2 4 5 6 R 1 2 1 2 3 4
413 Seutukaavan (vuosi) viitenumero 414 Löytönumerot 1..... 2..... 3.....	
415 Lähistön hajalöydöt	
416 Valokuvat	
417 Perimätieto	
418 Huomautuksia ja lisätietoja	
419 Tietoihin tehdyt muutokset	
420 Tiedot peräisin <input checked="" type="checkbox"/> TYA:n topog. arkistosta, pvm / 19 86 allekirj: <input checked="" type="checkbox"/> kentältä pvm / 19 86 allekirj: <input type="checkbox"/> muualta, mistä..... pvm / 19 allekirj:	

HAUTARAUNION REKISTEROINTILOMAKE 1		Tilan ylläpito/arkologia	
<input type="checkbox"/> ATK-päivitys suoritettu.....	001 Tunnus		
<input type="checkbox"/> poistettu.....	912-06-0907-1		
Tätä lomaketta varten on erillinen täyttöohje		k k k d v p p a a m	

1 Sijainti

101 Kunta <i>Vammala</i>	102 Kuntakoodi <i>912</i>
103 Vanha kunta <i>Tyrvää</i>	104 Vanha kuntakoodi <i>861</i>
105 Kylä <i>Raismaa</i>	106 Kuntaliitos vuodelta
107 Kylänosa <i>Nokkakylä</i>	108 Tila/tontti <i>1/142</i>
109 Paikannimi <i>Ristikmäki</i>	
110 Omistaja(t) <i>Kauko Nuuti</i>	
111 Vuokraaja	
112 Omistusta koskevat tiedot vuodelta	
113 Karttalehti <i>L/2107 Vammala</i>	117 Koordinaattien virheympyrän säde
114 X <i>680308</i>	115 Y <i>244102</i>
116 Koordinaattien selitys	1 ± 30 m (kartalla ± 1.5 mm) ② ± 150 m (kartalla ± 7.5 mm) 3 yli 150 m.
118 Sijainti sanallisesti <i>Metsikössä</i>	

2 Maasto

201 Korkeus mpy <i>61-63</i> m	202 Rantapintavyöhykkeet n 500 BC n 1250 BC
203 Maaperä 0 ei tietoja 1 kallio 2 moreeni, jäätikkömuodostuma tms. ③ muu maalaji	Korkeus mpy <i>18.68</i> <i>25.79</i> Etäisyys m
	204 Maaperän ja pinnanmuodostuksen kuvaus (kivisyys, kaltevuus, ilmansuunnat jne)

205 Kasvillisuus

katajia, maitehirsma, vadulma, maity, alomatara, alomansikka, mustikka

206 Rakennukset, tiet ym

207 Karttaluonnos

ks. 912-06-0107-6

3 Kuvaus

301 Muoto (koodi)

- 0 ei tietoja 3 suorakulmainen
1 epämääräinen 4 epäsymm. monikulmio
② pyöreä/soikea 5 kolmio

302 Muoto sanallisesti

303 Leikkaus (koodi) 4 kraaterimainen

- 0 ei tietoja 5 tasalakinen
1 epämääräinen 6 reunakehällinen
② kupera 7 muu, mikä.....
3 tasainen

304 Leikkaus sanallisesti

305 Maansekaisuus

- 0 ei tietoja
① on
2 ei ole

306 Mitat (max)

Pituus 5 20 m
Leveys 5.0 m
Korkeus . m

307 Mitat vanhoissa dokumenteissa

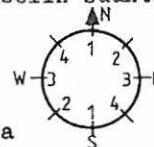
ei tietoja

2

3

308 Pituusakselin suunta

.....-.....



0 ei tietoja

309 Havaitut rakenteet (koodit)

- ... kehärakenteiden lukum. silmäkivi
... paasiarkkujen lukum. ympärystieri
 palaneita luunsiruja muita, mitä maakiviä.....
 kylmämuuraus

310 Havaitut rakenteet, rakennusaines ym. sanallisesti

311 Kunto (koodi)

- ① ei tietoja
1 täysin ehjä
2 purkamis- t. kaivamisjälkiä
3 tuhoutunut

312 Kunto ja säilymisedellytykset sanallisesti

313 Lisätietoja

- ① ei tietoja 2 ks.....
1 epävarma hautaraunio 3

4 Tutkimukset

401 Löytöhistoria (koodi)

- 0 ei tietoja
① arkeologin löytämä
2 muun henkilön löytämä
3 kaivauksen yhteydessä
4 muu löytymistapa

402 Löytöhistoria (vuosiluvut yms) sanallisesti

403 Opas

404 Inventoinnit	nimi	(kenttättyö)vuosi	viite
.....	A. Erd - Esko	1949

405 Tarkastukset

.....	Kartoitus J. Rinne	1904
-------	--------------------	------	-------

406 Kaivaukset

407 Kaivauksen tyyppi 0 ei tietoja 1 pelastuskaivaus ② muu kaivaus	408 Kaivaus: selostus
409 Muut kenttätyöt	
410 Muut arkistoviitteet; kirjallisuusviitteet	
411 Artefaktit <input type="checkbox"/> ei tietoja <input type="checkbox"/> metalliartefakteja <input type="checkbox"/> keramiikkaa <input type="checkbox"/> kivi/kvartsi/pii ym <input type="checkbox"/> muita, mitä.....	412 Ajoitus 0 P 1 1 2 3 2 4 5 6 ① R 1 2 1 2 3 4
413 Seutukaavan (vuosi) viitenumero 414 Löytönumerot 1..... 2..... 3.....	
415 Lähistön hajalöydöt	
416 Valokuvat	
417 Perimätieto	
418 Huomautuksia ja lisätietoja	
419 Tietoihin tehdyt muutokset	
420 Tiedot peräisin <input checked="" type="checkbox"/> TYA:n topog. arkistosta, pvm / 1986 allekirj: <input checked="" type="checkbox"/> kentältä pvm / 1986 allekirj: <input type="checkbox"/> muualta, mistä..... pvm / 19 allekirj:	

HAUTARAUNION REKISTERÖINTILOMAKE 1	
<input type="checkbox"/> ATK-päivitys suoritettu.....	001 Tunnus
<input type="checkbox"/> poistettu.....	912-06-1007-6
Tätä lomaketta varten on erillinen täyttöohje k k k d v p p a a m	

1 Sijainti

101 Kunta <i>Vammala</i>	102 Kuntakoodi <i>912</i>
103 Vanha kunta <i>Tyrvägå</i>	104 Vanha kuntakoodi <i>861</i>
105 Kylä <i>Roismala</i>	106 Kuntaliitos vuodelta
107 Kylänosa <i>Nokkakylä</i>	108 Tila/tontti <i>1/142</i>
109 Paikannimi <i>Rivimäki</i>	
110 Omistaja(t) <i>Kauko Nuutila</i>	
111 Vuokraaja	
112 Omistusta koskevat tiedot vuodelta	
113 Karttalehti <i>212107 Vammala</i>	117 Koordinaattien virheympyrän säde 1 ± 30 m (kartalla ± 1.5 mm) ② ± 150 m (kartalla ± 7.5 mm)
114 X <i>680308</i>	115 Y <i>244102</i>
116 Koordinaattien selitys :	3 yli 150 m
118 Sijainti sanallisesti <i>Metsikössä</i>	

2 Maasto

201 Korkeus mpy. m	202 Rantapintavyöhykkeet n 500 BC n 1250 BC
203 Maaperä 0 ei tietoja 1 kallio 2 moreeni, jäätikkömuodostuma tms. ③ muu maalaji	Korkeus mpy. <i>18.68</i> <i>25.79</i> Etäisyys m
	204 Maaperän ja pinnanmuodostuksen kuvaus (kivisyys, kaltevuus, ilmansuunnat jne)

205 Kasvillisuus
koiranputki, mautilhorsma, nokkonen, katayä, takiai-
nen

206 Rakennukset, tiet ym
kiviraidasta itään 8.5m, pellolta länteen n.9m.

207 Karttaluonnos

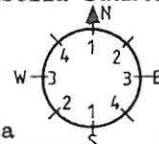
60 912-06-0107-6

3 Kuvaus

301 Muoto (koodi) 0 ei tietoja 1 epämääräinen 2 pyöreä/soikea 3 suorakulmainen 4 epäsymm. monikulmio 5 kolmio	302 Muoto sanallisesti
303 Leikkaus (koodi) 0 ei tietoja 1 epämääräinen 2 kupera 3 tasainen 4 kraaterimainen 5 tasalakinen 6 reunakehällinen 7 muu, mikä.....	304 Leikkaus sanallisesti
305 Maansekaisuus 0 ei tietoja 1 on 2 ei ole	306 Mitat (max) Pituus 12.70 m Leveys 9.50 m Korkeus . m <input type="checkbox"/> ei tietoja
307 Mitat vanhoissa dokumenteissa	

2

3

308 Pituusakselin suunta

 0 ei tietoja

309 Havaitut rakenteet (koodit)
... kehärakenteiden lukum. silmäkivi
... paasiarkkujen lukum. ympärystieriehi
 palaneita luunsiruja muita, mitä
 kylmämuuraus

310 Havaitut rakenteet, rakennusaines ym. sanallisesti

311 Kunto (koodi)
0 ei tietoja
1 täysin ehjä
2 purkamis- t. kaivamisjälkiä
3 tuhoutunut

312 Kunto ja säilymisedellytykset sanallisesti
kaivetty 1980 ja entisoitu

313 Lisätietoja
0 ei tietoja
1 epävarma hautaraunio 3
2 ks.....

4 Tutkimukset

401 Löytöhistoria (koodi) 0 ei tietoja 1 arkeologin löytämä 2 muun henkilön löytämä 3 kaivauksen yhteydessä 4 muu löytymistapa	402 Löytöhistoria (vuosiluvut yms) sanallisesti
---	---

403 Opas	nimi	(kenttätyö)vuosi	viite
404 Inventoinnit	A. Erä-Esko	1949	
405 Tarkastukset	kartoitus J. Rinne	1904	
406 Kaivaukset	J. Luoto	1980	

407 Kaivauksen tyyppi 0 ei tietoja 1 pelastuskaivaus 2 muu kaivaus	408 Kaivaus: selostus
409 Muut kenttätyöt	
410 Muut arkistoviitteet; kirjallisuusviitteet	
411 Artefaktit <input checked="" type="checkbox"/> ei tietoja <input type="checkbox"/> metalliartefakteja <input type="checkbox"/> keramiikkaa <input type="checkbox"/> kivi/kvartsi/pii ym <input type="checkbox"/> muita, mitä.....	412 Ajoitus 0 P 1 1 2 3 2 4 5 6 0 R 1 2 1 2 3 4
413 Seutukaavan (vuosi) viitenumero 414 Löytönumerot 1..... 2..... 3.....	
415 Lähistön hajalöydöt	
416 Valokuvat	
417 Perimätieto	
418 Huomautuksia ja lisätietoja	
419 Tietoihin tehdyt muutokset	
420 Tiedot peräisin <input checked="" type="checkbox"/> TYA:n topog. arkistosta, pvm / 1986 allekirj: <input checked="" type="checkbox"/> kentältä pvm / 1986 allekirj: <input type="checkbox"/> muualta, mistä..... pvm / 19 allekirj:	

4

1

HAUTARAUNION REKISTEROINTILOHJE luvun yllöpitö, arkeologia	
<input type="checkbox"/> ATK-päivitys suoritettu.....	001 Tunnus
<input type="checkbox"/> poistettu.....	912-06-1107-7
Tätä lomaketta varten on erillinen täyttöohje k k k d v p p a a m	

1 Sijainti

101 Kunta <i>Vammala</i>	102 Kuntakoodi <i>912</i>
103 Vanha kunta <i>Tyrväää</i>	104 Vanha kuntakoodi <i>861</i>
105 Kylä <i>Roismala</i>	106 Kuntaliitos vuodelta
107 Kylänosa <i>Nokkalylä</i>	108 Tila/tontti
109 Paikannimi <i>Ristimäki</i>	<i>1142</i>
110 Omistaja(t) <i>Kauko Nuutiä</i>	
111 Vuokraaja	
112 Omistusta koskevat tiedot vuodelta	
113 Karttalehti <i>212107 Vammala</i>	117 Koordinaattien virheympyrän säde
114 X <i>680308</i>	115 Y <i>244102</i>
116 Koordinaattien selitys	1 ± 30 m (kartalla ± 1.5 mm) ② ± 150 m (kartalla ± 7.5 mm) 3 yli 150 m
118 Sijainti sanallisesti <i>Metsikössä</i>	

2 Maasto

201 Korkeus mpy <i>n 61-63</i> m	202 Rantapintavyöhykkeet n 500 BC n 1250 BC
203 Maaperä 0 ei tietoja 1 kallio 2 moreeni, jäätikkömuodostuma tms. ③ muu maalaji	Korkeus mpy <i>18.68</i> <i>25.79</i> Etäisyys m
204 Maaperän ja pinnanmuodostuksen kuvaus (kivisyys, kaltevuus, ilmansuunnat jne)	

205 Kasvillisuus

katkaja, vadelma, mäntyjä, puna-apila, ahomaitara, koiranputki

206 Rakennukset, tiet ym

Pelloilta kanten n. 6.5m

207 Karttaluonnos





ks 912-06-0107-6

3 Kuvaus

301 Muoto (koodi)

0 ei tietoja 3 suorakulmainen
1 epämääräinen 4 epäsymm. monikulmio
② pyöreä/soikea 5 kolmio

303 Leikkaus (koodi) 4 kraaterimainen

0 ei tietoja 5 tasalakinen 
1 epämääräinen 6 reunakehällinen 
② kupera  7 muu, mikä.....
3 tasainen 

305 Maansekaisuus

0 ei tietoja
① on
2 ei ole

306 Mitat (max)

Pituus 8.0 m
Leveys 8.0 m
Korkeus . m
 ei tietoja

302 Muoto sanallisesti

304 Leikkaus sanallisesti

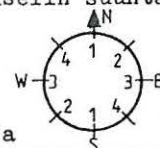
307 Mitat vanhoissa dokumenteissa

2

3

308 Pituusakselin suunta

.....-.....



0 ei tietoja

309 Havaitut rakenteet (koodit)

... kehärakenteiden lukum. silmäkivi
... paasiarkkujen lukum. ympäröyslieri
 palaneita luunsiruja muita, mitä
 kylmämuuraus

310 Havaitut rakenteet, rakennusaines ym. sanallisesti

311 Kunto (koodi)

① ei tietoja
1 täysin ehjä
2 purkamis- t. kaivamisjälkiä
3 tuhoutunut

312 Kunto ja säilymisedellytykset sanallisesti

313 Lisätietoja

① ei tietoja 2 ks.....
1 epävarma hautaraunio 3

4 Tutkimukset

401 Löytöhistoria (koodi)

0 ei tietoja
① arkeologin löytämä
2 muun henkilön löytämä
3 kaivauksen yhteydessä
4 muu löytymistapa

402 Löytöhistoria (vuosiluvut yms) sanallisesti

403 Opas

404 Inventoinnit

A. Erd - Esko

nimi

(kenttätyö)vuosi

viite

1949

405 Tarkastukset

Kartoitus J. Rinne

1904

406 Kaivaukset

407 Kaivauksen tyyppi 0 ei tietoja 1 pelastuskaivaus 2 muu kaivaus	408 Kaivaus: selostus
409 Muut kenttätöyt	
410 Muut arkistoviitteet; kirjallisuusviitteet	
411 Artefaktit <input checked="" type="checkbox"/> ei tietoja <input type="checkbox"/> metalliartefakteja <input type="checkbox"/> keramiikkaa <input type="checkbox"/> kivi/kvartsi/pii ym <input type="checkbox"/> muita, mitä.....	412 Ajoitus 0 P 1 1 2 3 2 4 5 6 ① R 1 2 1 2 3 4
413 Seutukaavan (vuosi) viitenumero	
414 Löytönumerot 1..... 2..... 3.....	
415 Lähistön hajalöydöt	
416 Valokuvat	
417 Perimätieto	
418 Huomautuksia ja lisätietoja	
419 Tietoihin tehdyt muutokset	
420 Tiedot peräisin <input checked="" type="checkbox"/> TYA:n topog. arkistosta, pvm / 19 ⁸⁶ allekirj: <input checked="" type="checkbox"/> kentältä pvm / 19 ⁸⁶ allekirj: <input type="checkbox"/> muualta, mistä..... pvm / 19 allekirj:	

HAUTARAUNION REKISTERÖINTILOMAKE 1 Turun yliopisto/arkeologia	
<input type="checkbox"/> ATK-päivitys suoritettu.....	001 Tunnus
<input type="checkbox"/> poistettu.....	912-06-12,07-8
Tätä lomaketta varten on erillinen täyttöohje k k k d v p p a a m	

1 Sijainti

101 Kunta <i>Vammala</i>	102 Kuntakoodi <i>912</i>
103 Vanha kunta <i>Tyrväkä</i>	104 Vanha kuntakoodi <i>861</i>
105 Kylä <i>Roismala</i>	106 Kuntaliitos vuodelta
107 Kylänosa <i>Nokkakylä</i>	108 Tila/tontti <i>1142</i>
109 Paikannimi <i>Ristimäki</i>	
110 Omistaja(t) <i>Kauko Nuutila</i>	
111 Vuokraaja	
112 Omistusta koskevat tiedot vuodelta	
113 Karttalehti <i>212107 Vammala</i>	117 Koordinaattien virheympyrän säde
114 X <i>686308</i>	115 Y <i>244102</i>
116 Koordinaattien selitys	1 ± 30 m (kartalla ± 1.5 mm) ② ± 150 m (kartalla ± 7.5 mm) 3 yli 150 m
118 Sijainti sanallisesti <i>Metsikössä</i>	

2 Maasto

201 Korkeus mpy <i>n. 61-63</i> m	202 Rantapintavyöhykkeet n 500 BC n 1250 BC
203 Maaperä 0 ei tietoja 1 kallio 2 moreeni, jäätikkömuodostuma tms. ③ muu maalaji	Korkeus mpy <i>18.68</i> <i>25.79</i> Etäisyys m
	204 Maaperän ja pinnanmuodostuksen kuvaus (kivisyys, kaltevuus, ilmansuunnat jne)

205 Kasvillisuus

koivu, kuusi, kataja, kissankello, ahomatara,
vadelma, ahomansikka, maksaruoho

206 Rakennukset, tiet ym

207 Karttaluonnos

ks. 912-06-0107-6

3 Kuvaus

301 Muoto (koodi)

0 ei tietoja 3 suorakulmainen
① epämääräinen 4 epäsymm. monikulmio
2 pyöreä/soikea 5 kolmio

302 Muoto sanallisesti

303 Leikkaus (koodi)

① ei tietoja 5 tasalakinen
1 epämääräinen 6 reunakehällinen
2 kupera 7 muu, mikä.....
3 tasainen

4 kraaterimainen



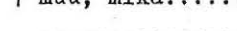
5 tasalakinen



6 reunakehällinen



7 muu, mikä.....



304 Leikkaus sanallisesti

305 Maansekaisuus

0 ei tietoja
① on
2 ei ole

306 Mitat (max)

Pituus . m
Leveys . m
Korkeus . m
 ei tietoja

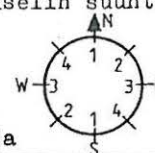
307 Mitat vanhoissa dokumenteissa

2

3

308 Pituusakselin suunta

.....



0 ei tietoja

309 Havaitut rakenteet (koodi)

... kehärakenteiden lukum. silmäkivi
... paasiarkkujen lukum. ympäröinti
 palaneita luunsiruja muita, mitä
 kylmämuuraus *isoja peltokiviä*

310 Havaitut rakenteet, rakennusaines ym. sanallisesti

311 Kunto (koodi)

① ei tietoja
1 täysin ehjä
2 purkamis- t.
kaivamisjälkiä
3 tuhoutunut

312 Kunto ja säilymisedellytykset sanallisesti

313 Lisätietoja

0 ei tietoja 2 ks.....
① epävarma hautaraunio 3

4 Tutkimukset

401 Löytöhistoria (koodi)

① ei tietoja
1 arkeologin löytämä
2 muun henkilöm löytämä
3 kaivauksen yhteydessä
4 muu löytymistapa

402 Löytöhistoria (vuosiluvut yms) sanallisesti

403 Opas

404 Inventoinnit

A. Erd - Esko

nimi

(kenttätyö)vuosi

1949

viite

405 Tarkastukset

kartoitus J. Rinne

1904

406 Kaivaukset

407 Kaivauksen tyyppi 0 ei tietoja 1 pelastuskaivaus 2 muu kaivaus	408 Kaivaus: selostus
409 Muut kenttätöyt	
410 Muut arkistoviitteet; kirjallisuusviitteet	
411 Artefaktit <input checked="" type="checkbox"/> ei tietoja <input type="checkbox"/> metalliartefakteja <input type="checkbox"/> keramiikkaa <input type="checkbox"/> kivi/kvartsi/pii ym <input type="checkbox"/> muita, mitä.....	412 Ajoitus 0 P 1 1 2 3 2 4 5 6 R 1 2 1 2 3 4
413 Seutukaavan (vuosi) viitenumero	
414 Löytönumerot 1..... 2..... 3.....	
415 Lähistön hajalöydöt	
416 Valokuvat	
417 Perimätieto	
418 Huomautuksia ja lisätietoja	
419 Tietoihin tehdyt muutokset	
420 Tiedot peräisin <input checked="" type="checkbox"/> TYA:n topog. arkistosta, pvm / 19 86 allekirj: <input checked="" type="checkbox"/> kentältä pvm / 19 86 allekirj: <input type="checkbox"/> muualta, mistä..... pvm / 19 allekirj:	

HAUTARAUNION REKISTEROINTILOMAKE 1 turun yliopisto/ arkeologia

ATK-päivitys suoritettu..... 001 Tunnus
 poistettu..... 9,1,2-0,6-1,3,0,7,9

Tätä lomaketta varten on erillinen täyttöohje k k k d v p p a a m

1 Sijainti

101 Kunta <i>Vammala</i>	102 Kuntakoodi <i>912</i>
103 Vanha kunta <i>Tyrväkä</i>	104 Vanha kuntakoodi <i>861</i>
105 Kylä <i>Roismala</i>	106 Kuntaliitos vuodelta
107 Kylänosa <i>Nokkakylä</i>	108 Tila/tontti <i>1:142</i>
109 Paikannimi	
110 Omistaja(t) <i>Kauko Nuuti</i>	
111 Vuokraaja	
112 Omistusta koskevat tiedot vuodelta	
113 Karttalehti <i>A/2107 Vammala</i>	117 Koordinaattien virheympyrän säde
114 X <i>680308</i>	115 Y <i>244102</i>
116 Koordinaattien selitys	1 ± 30 m (kartalla ± 1.5 mm) ② ± 150 m (kartalla ± 7.5 mm) 3 yli 150 m
118 Sijainti sanallisesti <i>Metsikössä</i>	

2 Maasto

201 Korkeus mpy <i>n. 61-63</i> m	202 Rantapintavyöhykkeet n 500 BC n 1250 BC
203 Maaperä 0 ei tietoja 1 kallio 2 moreeni, jäätikkömuodostuma tms. ③ muu maalaji	Korkeus mpy <i>186.8</i> <i>25.79</i> Etäisyys m
	204 Maaperän ja pinnanmuodostuksen kuvaus (kivisyys, kaltevuus, ilmansuunnat jne)

205 Kasvillisuus

Mustikka, ahomatar, vadelma, kalaja, kissan-
kello, puna-apila

206 Rakennukset, tiet ym

kivisaunan vieressä

207 Karttaluonnos

ks 912-06-0107-6

3 Kuvaus

301 Muoto (koodi)

0 ei tietoja 3 suorakulmainen
① epämääräinen 4 epäsymm. monikulmio
2 pyöreä/soikea 5 kolmio

302 Muoto sanallisesti

303 Leikkaus (koodi) 4 kraaterimainen

0 ei tietoja 5 tasalakinen
① epämääräinen 6 reunakehällinen
2 kupera 7 muu, mikä.....
3 tasainen

304 Leikkaus sanallisesti

305 Maansekaisuus

0 ei tietoja
① on
2 ei ole

306 Mitat (max)

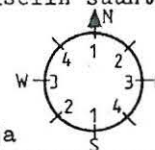
Pituus 3.0 m
Leveys 3.0 m
Korkeus . m
 ei tietoja

307 Mitat vanhoissa dokumen-
teissa

3

308 Pituusakselin suunta

.....



0 ei tietoja

309 Havaitut rakenteet (koodit)

... kehärakenteiden lukum. silmäkivi
... paasiarkkujen lukum. ympäryslieri
 palaneita luunsiruja muita, mitä
 kylmämuuraus

310 Havaitut rakenteet, rakennusaines ym. sanallisesti

311 Kunto (koodi)

① ei tietoja
1 täysin ehjä
2 purkamis- t.
kaivamisjälkiä
3 tuhoutunut

312 Kunto ja säilymisedellytykset sanallisesti

313 Lisätietoja

0 ei tietoja 2 ks.....
① epävarma hautaraunio 3

4 Tutkimukset

401 Löytöhistoria (koodi)

① ei tietoja
1 arkeologin löytämä
2 muun henkilön löytämä
3 kaivauksen yhteydessä
4 muu löytymistapa

402 Löytöhistoria (vuosiluvut yms)
sanallisesti

403 Opas

404 Inventoinnit nimi (kenttättyö)vuosi viita

A. Erd- Esko 1949

405 Tarkastukset kartoitus J. Rinne 1904

406 Kaivaukset

407 Kaivauksen tyyppi 0 ei tietoja 1 pelastuskaivaus 2 muu kaivaus	408 Kaivaus: selostus
409 Muut kenttätyöt	
410 Muut arkistoviitteet; kirjallisuusviitteet	
411 Artefaktit <input checked="" type="checkbox"/> ei tietoja <input type="checkbox"/> metalliartefakteja <input type="checkbox"/> keramiikkaa <input type="checkbox"/> kivi/kvartsi/pii ym <input type="checkbox"/> muita, mitä.....	412 Ajoitus 0 P 1 1 2 3 2 4 5 6 R 1 2 1 2 3 4
413 Seutukaavan (vuosi) viitenumero	
414 Löytönumerot 1..... 2..... 3.....	
415 Lähistön hajalöydöt	
416 Valokuvat	
417 Perimätieto	
418 Huomautuksia ja lisätietoja	
419 Tietoihin tehdyt muutokset	
420 Tiedot peräisin <input checked="" type="checkbox"/> TYA:n topog. arkistosta, pvm / 1986 allekirj: <input checked="" type="checkbox"/> kentältä pvm / 1986 allekirj: <input type="checkbox"/> muualta, mistä..... pvm / 19 allekirj:	

HAUKKARANNON REKISTEROINTILOPAKE I		TILIN YLLÄPITO/ARKEOLOGIA	
<input type="checkbox"/> ATK-päivitys suoritettu.....	001 Tunnus		
<input type="checkbox"/> poistettu.....	9,12-06-14,07-0		
Tätä lomaketta varten on erillinen täyttöohje		k k k d v p p a a m	

1 Sijainti

101 Kunta <i>Vammala</i>	102 Kuntakoodi <i>912</i>
103 Vanha kunta <i>Tyrvää</i>	104 Vanha kuntakoodi <i>861</i>
105 Kylä <i>Roismala</i>	106 Kuntaliitos vuodelta
107 Kylänosa <i>Nokkakylä</i>	108 Tila/tontti
109 Paikannimi <i>Ristimäki</i>	<i>1/142</i>
110 Omistaja(t) <i>Kauko Nuutila</i>	
111 Vuokraaja	
112 Omistusta koskevat tiedot vuodelta	
113 Karttalehti <i>212/07 Vammala</i>	117 Koordinaattien virheympyrän säde
114 X <i>680308</i>	115 Y <i>244102</i>
116 Koordinaattien selitys	1 ± 30 m (kartalla ± 1.5 mm) ② ± 150 m (kartalla ± 7.5 mm) 3 yli 150 m
118 Sijainti sanallisesti <i>Metsikkö</i>	

2 Maasto

201 Korkeus mpy <i>n. 61-63</i> m	202 Rantapintavyöhykkeet n 500 BC n 1250 BC
203 Maaperä 0 ei tietoja 1 kallio 2 moreeni, jäätikkömuodostuma tms. ③ muu maalaji	Korkeus mpy <i>18.68</i> <i>25.79</i> Etäisyys m
204 Maaperän ja pinnanmuodostuksen kuvaus (kivisyys, kaltevuus, ilmansuunnat jne)	

205 Kasvillisuus

katveja, vadelmaa, maitohorsmaa, ohomatauro

206 Rakennukset, tiet ym

207 Karttaluonnos

K: 412-06-0107-6

3 Kuvaus

301 Muoto (koodi)

- 0 ei tietoja 3 suorakulmainen
1 epämääräinen 4 epäsymm. monikulmio
② pyöreä/soikea 5 kolmio

302 Muoto sanallisesti

303 Leikkaus (koodi) 4 kraaterimainen

- 0 ei tietoja 5 tasalakinen
1 epämääräinen 6 reunakehällinen
② kupera 7 muu, mikä.....
3 tasainen

304 Leikkaus sanallisesti

305 Maansekaisuus

- 0 ei tietoja
① on
2 ei ole

306 Mitat (max)

Pituus 6.0 m
Leveys 6.0 m
Korkeus . m
 ei tietoja

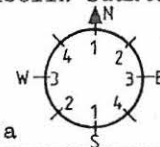
307 Mitat vanhoissa dokumenteissa

2

3

308 Pituusakselin suunta

.....-.....



0 ei tietoja

309 Havaitut rakenteet (koodit)

- ... kehärakenteiden lukum. silmäkivi
... paasiarkkujen lukum. ympäryslieri
 palaneita luunsiruja muita, mitä
 kylmämuuraus 1509. maakiviä.

310 Havaitut rakenteet, rakennusaines ym. sanallisesti

311 Kunto (koodi)

- ① ei tietoja
1 täysin ehjä
2 purkamis- t.
kaivamisjälkiä
3 tuhoutunut

312 Kunto ja säilymisedellytykset sanallisesti

313 Lisätietoja

- 0 ei tietoja 2 ks.....
① epävarma hautaraunio 3

4 Tutkimukset

401 Löytöhistoria (koodi)

- ① ei tietoja
1 arkeologin löytämä
2 muun henkilön löytämä
3 kaivauksen yhteydessä
4 muu löytymistapa

402 Löytöhistoria (vuosiluvut yms) sanallisesti

403 Opas

404 Inventoinnit nimi

A. Erä- Esko

(kenttätyö)vuosi

1949

viite

405 Tarkastukset

kartointus J. Rinne

1904

406 Kaivaukset

407 Kaivauksen tyyppi 0 ei tietoja 1 pelastuskaivaus 2 muu kaivaus	408 Kaivaus: selostus
409 Muut kenttättyöt	
410 Muut arkistoviitteet; kirjallisuusviitteet	
411 Artefaktit <input checked="" type="checkbox"/> ei tietoja <input type="checkbox"/> metalliartefakteja <input type="checkbox"/> keramiikkaa <input type="checkbox"/> kivi/kvartsi/pii ym <input type="checkbox"/> muita, mitä.....	412 Ajoitus 0 P 1 1 2 3 2 4 5 6 ① R 1 2 1 2 3 4
413 Seutukaavan (vuosi) viitenumero 414 Löytönumerot 1..... 2..... 3.....	
415 Lähistön hajalbydyt	
416 Valokuvat	
417 Perimätieto	
418 Huomautuksia ja lisätietoja	
419 Tietoihin tehdyt muutokset	
420 Tiedot peräisin <input checked="" type="checkbox"/> TYA:n topog. arkistosta, pvm / 1986 allekirj: <input checked="" type="checkbox"/> kentältä pvm / 1986 allekirj: <input type="checkbox"/> muualta, mistä..... pvm / 19 allekirj:	

4

HAUTAJAINLON REKISTEROINTILOHJE	
<input type="checkbox"/> ATK-päivitys suoritettu.....	001 Tunnus
<input type="checkbox"/> poistettu.....	9.12-06-1507-1
Tätä lomaketta varten on erillinen täyttöohje k k k d v p p a a m	

1 Sijainti

101 Kunta <i>Vammala</i>	102 Kuntakoodi <i>912</i>
103 Vanha kunta <i>Tyrvää</i>	104 Vanha kuntakoodi <i>861</i>
105 Kylä <i>Rossmala</i>	106 Kuntaliitos vuodelta
107 Kylänosa <i>Nokkakylä</i>	108 Tila/tontti
109 Paikannimi <i>Ristikmäki</i>	<i>1/142</i>
110 Omistaja(t) <i>Kauko Nuuti</i>	
111 Vuokraaja	
112 Omistusta koskevat tiedot vuodelta	
113 Karttalehti <i>2/2107 Vammala</i>	117 Koordinaattien virheympyrän säde
114 X <i>680308</i>	115 Y <i>244102</i>
116 Koordinaattien selitys	1 ± 30 m (kartalla ± 1.5 mm) ② ± 150 m (kartalla ± 7.5 mm) 3 yli 150 m
118 Sijainti sanallisesti <i>Netsikössä</i>	

2 Maasto


201 Korkeus mpy <i>n. 61-63</i> m	202 Rantapintavyöhykkeet n 500 BC n 1250 BC
203 Maaperä 0 ei tietoja 1 kallio 2 moreeni, jäätikkömuodostuma tms. ③ muu maalaji	Korkeus mpy <i>18.68</i> <i>25.79</i> Etäisyys m
204 Maaperän ja pinnanmuodostuksen kuvaus (kivisyys, kaltevuus, ilmansuunnat jne)	

205 Kasvillisuus
kataja, vadelma, mustikka, ahomataara, ruohokkara,





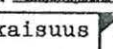
206 Rakennukset, tiet ym
pellon laidassa n 5m pellasta itään

207 Karttaluonnos

ks 912-06-0107-6



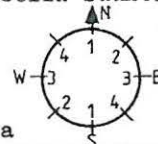
3 Kuvaus

301 Muoto (koodi) 0 ei tietoja 3 suorakulmainen ① epämääräinen 4 epäsymm. monikulmio 2 pyöreä/soikea 5 kolmio	302 Muoto sanallisesti	
303 Leikkaus (koodi) 4 kraaterimainen  0 ei tietoja 5 tasalakinen  1 epämääräinen 6 reunakehällinen  ② kupera  7 muu, mikä..... 3 tasainen 	304 Leikkaus sanallisesti	
305 Maansekaisuus 0 ei tietoja ① on 2 ei ole	306 Mitat (max) Pituus 4.0 m Leveys 3.5 m Korkeus . m <input type="checkbox"/> ei tietoja	307 Mitat vanhoissa dokumenteissa

2

3

308 Pituusakselin suunta
.....



0 ei tietoja

309 Havaitut rakenteet (koodit)
... kehärakenteiden lukum. silmäkivi
... paasiarkkujen lukum. ympäryslieri
 palaneita luunsiruja muita, mitä
 kylmämuuraus

310 Havaitut rakenteet, rakennusaines ym. sanallisesti

311 Kunto (koodi)

- ① ei tietoja
- 1 täysin ehjä
- 2 purkamis- t. kaivamisjälkiä
- 3 tuhoutunut

312 Kunto ja säilymisedellytykset sanallisesti

313 Lisätietoja

- 0 ei tietoja 2 ks.....
- ① epävarma hautaraunio 3

4 Tutkimukset

401 Löytöhistoria (koodi) ① ei tietoja 1 arkeologin löytämä 2 muun henkilöm löytämä 3 kaivauksen yhteydessä 4 muu löytymistapa	402 Löytöhistoria (vuosiluvut yms) sanallisesti
403 Opas	
404 Inventoinnit nimi A. Erd - Esko	(kenttätö)vuosi 1949 viite
405 Tarkastukset kartoitus J. Rinne	1904
406 Kaivaukset	

407 Kaivauksen tyyppi	408 Kaivaus: selostus	
0 ei tietoja		
1 pelastuskaivaus		
2 muu kaivaus		
409 Muut kenttätyöt		
410 Muut arkistoviitteet; kirjallisuusviitteet		
411 Artefaktit	412 Ajoitus	413 Seutukaavan (vuosi)
<input checked="" type="checkbox"/> ei tietoja	0	viitenumero
<input type="checkbox"/> metalliartefakteja	P 1 1 2 3	414 Löytönumerot
<input type="checkbox"/> keramiikkaa	2 4 5 6	1.....
<input type="checkbox"/> kivi/kvartsi/pii ym	(0)	2.....
<input type="checkbox"/> muita, mitä.....	R 1	3.....
.....	2 1 2 3 4
415 Lähistön hajalöydöt		
416 Valokuvat		
417 Perimätieto		
418 Huomautuksia ja lisätietoja		
419 Tietoihin tehdyt muutokset		
420 Tiedot peräisin		
<input checked="" type="checkbox"/> TYA:n topog. arkistosta, pvm	/	1986 allekirj:
<input checked="" type="checkbox"/> kentältä pvm	/	1986 allekirj:
<input type="checkbox"/> muualta, mistä..... pvm	/	19 allekirj:
.....		

4

NAUTAKONION ARKISTOINTILOHJE		001 Tunnus
<input type="checkbox"/> ATK-päivitys suoritettu.....		912-06-16,07-2
<input type="checkbox"/> poistettu.....		
Tätä lomaketta varten on erillinen täyttöohje		k k k d v p p a a m

1 Sijainti

101 Kunta	Vammala	102 Kuntakoodi	912
103 Vanha kunta	Tyrvägå	104 Vanha kuntakoodi	861
105 Kylä	Raismalg	106 Kuntaliitos vuodelta	
107 Kylänosa	Nokkakylä	108 Tila/tontti	
109 Paikannimi	Ristikmäki	1:142	
110 Omistaja(t)	kauko Nuutilg		
111 Vuokraaja			
112 Omistusta koskevat tiedot vuodelta			
113 Karttalehti	212107 Vammala	117 Koordinaattien virheympyrän säde	
114 X	680308	115 Y	244102
116 Koordinaattien selitys	3 yli 150 m		
118 Sijainti sanallisesti	Metsikössä		

2 Maasto

201 Korkeus mpy	61-63	m	202 Rantapintavyöhykkeet	
203 Maaperä	0 ei tietoja		n 500 BC	n 1250 BC
	1 kallio		Korkeus mpy	18.68
	2 moreeni, jäätikkömuodostuma tms.		Etäisyys m	25.79
	3 muu maalaji		204 Maaperän ja pinnanmuodostuksen kuvaus (kivisyys, kaltevuus, ilmansuunnat jne)	

205 Kasvillisuus

Mustikka, vadelma, ohomatar, taikina-marja

206 Rakennukset, tiet ym

207 Karttaluonnos

ks. 912-06 0107-6






3 Kuvaus

301 Muoto (koodi)

0 ei tietoja 3 suorakulmainen
 ① epämääräinen 4 epäsymm. monikulmio
 2 pyöreä/soikea 5 kolmio

302 Muoto sanallisesti

303 Leikkaus (koodi)

0 ei tietoja 4 kraaterimainen 
 ① epämääräinen 5 tasalakinen 
 2 kupera  6 reunakehällinen 
 3 tasainen  7 muu, mikä.....

304 Leikkaus sanallisesti

305 Maansekaisuus

0 ei tietoja
 ① on
 2 ei ole

306 Mitat (max)

Pituus 5.0 m
 Leveys 3.0 m
 Korkeus . m
 ei tietoja

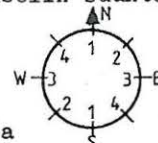
307 Mitat vanhoissa dokumenteissa

2

3

308 Pituusakselin suunta

.....-.....



0 ei tietoja

309 Havaitut rakenteet (koodit)

... kehärakenteiden lukum. silmäkivi
 ... paasiarkkujen lukum. ympäryslieri
 palaneita luunsiruja muita, mitä
 kylmämuuraus *isoja maakiviä*

310 Havaitut rakenteet, rakennusaines ym. sanallisesti

311 Kunto (koodi)

① ei tietoja
 1 täysin ehjä
 2 purkamis- t.
 kaivamisjälkiä
 3 tuhoutunut

312 Kunto ja säilymisedellytykset sanallisesti

313 Lisätietoja

0 ei tietoja 2 ks.....
 ① epävarma hautaraunio 3

4 Tutkimukset

401 Löytöhistoria (koodi)

① ei tietoja
 1 arkeologin löytämä
 2 muun henkilön löytämä
 3 kaivauksen yhteydessä
 4 muu löytymistapa

402 Löytöhistoria (vuosiluvut yms) sanallisesti

403 Opas

404 Inventoinnit	nimi	(kenttätö)vuosi	viite
A. Erä- Esko		1949	

405 Tarkastukset

Kartoitus J. Rinne	1904	
--------------------	------	--

406 Kaivaukset

407 Kaivauksen tyyppi 0 ei tietoja 1 pelastuskaivaus 2 muu kaivaus	408 Kaivaus: selostus
409 Muut kenttätyöt	
410 Muut arkistoviitteet; kirjallisuusviitteet	
411 Artefaktit <input checked="" type="checkbox"/> ei tietoja <input type="checkbox"/> metalliartefakteja <input type="checkbox"/> keramiikkaa <input type="checkbox"/> kivi/kvartsi/pii ym <input type="checkbox"/> muita, mitä.....	412 Ajoitus 0 P 1 1 2 3 2 4 5 6 0 R 1 2 1 2 3 4
413 Seutukaavan (vuosi) viitenumero	
414 Löytönumerot 1..... 2..... 3.....	
415 Lähistön hajalöydöt	
416 Valokuvat	
417 Perimätieto	
418 Huomautuksia ja lisätietoja	
419 Tietoihin tehdyt muutokset	
420 Tiedot peräisin <input checked="" type="checkbox"/> TYA:n topog. arkistosta, pvm / 1986 allekirj: <input type="checkbox"/> kentältä pvm / 1986 allekirj: <input type="checkbox"/> muualta, mistä..... pvm / 19 allekirj:	

4

1

HAUTARAUNION REKISTEROINTILOMAKE 1 Turun yliopisto/arkeologia	
<input type="checkbox"/> ATK-päivitys suoritettu.....	001 Tunnus
<input type="checkbox"/> poistettu.....	912-06-1707-3
Tätä lomaketta varten on erillinen täyttöohje k k k d v p p a a m	

1 Sijainti

101 Kunta <i>Vammala</i>	102 Kuntakoodi <i>912</i>
103 Vanha kunta <i>Tyrvägå</i>	104 Vanha kuntakoodi <i>861</i>
105 Kylä <i>Roismala</i>	106 Kuntaliitos vuodelta
107 Kylänosa <i>Nakkokylä</i>	108 Tila/tontti
109 Paikannimi <i>Ristimäki</i>	<i>1:142</i>
110 Omistaja(t) <i>Kauko Nuuti</i>	
111 Vuokraaja	
112 Omistusta koskevat tiedot vuodelta	
113 Karttalehti <i>2/2/07 Vammala</i>	117 Koordinaattien virhepyyrän säde
114 X <i>680308</i>	115 Y <i>244102</i>
116 Koordinaattien selitys	1 ± 30 m (kartalla ± 1.5 mm) ● ② ± 150 m (kartalla ± 7.5 mm) ● 3 yli 150 m
118 Sijainti sanallisesti <i>Netsikössä</i>	

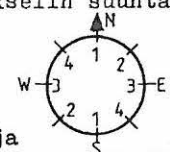
2 Maasto





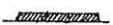
201 Korkeus mpy <i>n. 61-63</i> m	202 Rantapintavyöhykkeet n 500 BC n 1250 BC
203 Maaperä 0 ei tietoja 1 kallio 2 moreeni, jäätikkömuodostuma tms. ③ muu maalaji	Korkeus mpy <i>18.68</i> <i>25.79</i> Etäisyys m
204 Maaperän ja pinnanmuodostuksen kuvaus (kivisyys, kaltevuus, ilmansuunnat jne)	

205 Kasvillisuus <i>kissankello, ahomatara, ketumatara, kuusi</i>
206 Rakennukset, tiet ym
207 Karttaluonnos <i>6. 912-06-0107-6</i>

2

3

308 Pituusakselin suunta 	309 Havaitut rakenteet (koodit) ... kehäraakenteiden lukum. <input type="checkbox"/> silmäkivi ... paasiarkkujen lukum. <input type="checkbox"/> ympäryslieri <input type="checkbox"/> palaneita luunsiruja <input checked="" type="checkbox"/> muita, mitä <input type="checkbox"/> kylmämuuraus <i>maakiviä</i>
310 Havaitut rakenteet, rakennusaines ym. sanallisesti	
311 Kunto (koodi) ① ei tietoja 1 täysin ehjä 2 purkamis- t. kaivamisjälkiä 3 tuhoutunut	312 Kunto ja säilymisedellytykset sanallisesti
313 Lisätietoja ① ei tietoja 2 ks..... 1 epävarma hautaraunio 3	

3 Kuvaus		
301 Muoto (koodi) 0 ei tietoja 3 suorakulmainen 1 epämääräinen 4 epäsymm. monikulmio ② pyöreä/soikea 5 kolmio	302 Muoto sanallisesti	
303 Leikkaus (koodi) 4 kraaterimainen  0 ei tietoja 5 tasalakinen  1 epämääräinen 6 reunakehällinen  ② kupera  7 muu, mikä..... 3 tasainen 	304 Leikkaus sanallisesti	
305 Maansekaisuus 0 ei tietoja ① on 2 ei ole	306 Mitat (max) Pituus 4.0 m Leveys 3.5 m Korkeus . m <input type="checkbox"/> ei tietoja	307 Mitat vanhoissa dokumenteissa

4 Tutkimukset		
401 Löytöhistoria (koodi) ① ei tietoja 1 arkeologin löytämä 2 muun henkilön löytämä 3 kaivauksen yhteydessä 4 muu löytymistapa	402 Löytöhistoria (vuosiluvut yms) sanallisesti	
403 Opas		
404 Inventoinnit <i>A. Era - Esko</i>	nimi	(kenttätyö)vuosi <i>1949</i> viite
405 Tarkastukset <i>kartoitus J. Rinne</i>		<i>1904</i>
406 Kaivaukset		

401 kaivauksen tyyppi	408 kaivaus: selostus		
0 ei tietoja			
1 pelastuskaivaus			
2 muu kaivaus			
409 Muut kenttätyöt			
410 Muut arkistoviitteet; kirjallisuusviitteet			
411 Artefaktit	412 Ajoitus	413 Seutukaavan (vuosi)	
<input checked="" type="checkbox"/> ei tietoja	0	viitenumero	
<input type="checkbox"/> metalliartefakteja	P 1 1 2 3	414 Löytönumerot	
<input type="checkbox"/> keramiikkaa	2 4 5 6	1.....	
<input type="checkbox"/> kivi/kvartsi/pii ym	0	2.....	
<input type="checkbox"/> muita, mitä.....	R 1	3.....	
.....	2 1 2 3 4	
415 Lähistön hajalöydöt			
416 Valokuvat			
417 Perimätieto			
418 Huomautuksia ja lisätietoja			
419 Tietoihin tehdyt muutokset			
420 Tiedot peräisin			
<input checked="" type="checkbox"/> TYA:n topog. arkistosta, pvm	/	1986	allekirj:
<input checked="" type="checkbox"/> kentältä	pvm	/	1986 allekirj:
<input type="checkbox"/> muualta, mistä.....	pvm	/	19 allekirj:
.....			

<input type="checkbox"/> ATK-päivitys suoritettu.....	001 Tunnus
<input type="checkbox"/> poistettu.....	9.1.2-0.6-1.8.0.7-4
Tätä lomaketta varten on erillinen täyttöohje	
kkk d v p p a a m	
1 Sijainti	
101 Kunta <i>Vammala</i>	102 Kuntakoodi <i>912</i>
103 Vanha kunta <i>Tyrväää</i>	104 Vanha kuntakoodi <i>86v</i>
105 Kylä <i>Rossmala</i>	106 Kuntaliitos vuodelta
107 Kylänosa <i>Nokkakylä</i>	108 Tila/tontti
109 Paikannimi <i>Ristimäki</i>	<i>1/142</i>
110 Omistaja(t) <i>Kauko Nuutti</i>	
111 Vuokraaja	
112 Omistusta koskevat tiedot vuodelta	
113 Karttalehti <i>212/07 Vammala</i>	117 Koordinaattien virheympyrän säde
114 X <i>680308</i>	115 Y <i>244102</i>
116 Koordinaattien selitys	1 ± 30 m (kartalla ± 1.5 mm) ●
:	② ± 150 m (kartalla ± 7.5 mm) ●
:	3 yli 150 m
118 Sijainti sanallisesti	
<i>Metsikössä</i>	
2 Maasto	
201 Korkeus mpy <i>n. 61-63</i> m	202 Rantapintavyöhykkeet
203 Maaperä	n 500 BC n 1250 BC
0 ei tietoja	Korkeus mpy <i>18.68</i> <i>25.79</i>
1 kallio	Etäisyys m
2 moreeni, jäätikkömuodostuma	204 Maaperän ja pinnanmuodostuksen
tms.	kuvaus (kivisyys, kaltevuus,
③ muu maalaji	ilmansuunnat jne)

205 Kasvillisuus

kataja, kuusi, ahomataara, kissankello, siiankärsämä,
ahomansikka, vadelma

206 Rakennukset, tiet ym

207 Karttaluonnos

es. 912-06-0107-6

3 Kuvaus

301 Muoto (koodi)

0 ei tietoja 3 suorakulmainen
① epämääräinen 4 epäsymm. monikulmio
2 pyöreä/soikea 5 kolmio

302 Muoto sanallisesti

303 Leikkaus (koodi) 4 kraaterimainen

0 ei tietoja 5 tasalakinen
1 epämääräinen 6 reunakehällinen
② kupera
3 tasainen

304 Leikkaus sanallisesti

305 Maansekaisuus

0 ei tietoja
① on
2 ei ole

306 Mitat (max)

Pituus . m
Leveys . m
Korkeus . m
 ei tietoja

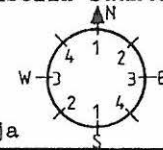
307 Mitat vanhoissa dokumenteissa

2

3

308 Pituusakselin suunta

.....-.....



0 ei tietoja

309 Havaitut rakenteet (koodit)

... kehärakenteiden lukum. silmäkivi
... paasiarkkujen lukum. ympäryslierit
 palaneita luunsiruja muita, mitä
 kylmämuuraus

310 Havaitut rakenteet, rakennusaineet ym. sanallisesti

311 Kunto (koodi)

① ei tietoja
1 täysin ehjä
2 purkamis- t.
kaivamisjälkiä
3 tuhoutunut

312 Kunto ja säilymisedellytykset sanallisesti

313 Lisätietoja

0 ei tietoja 2 ks.....
① epävarma hautaraunio 3

4 Tutkimukset

401 Löytöhistoria (koodi)

① ei tietoja
1 arkeologin löytämä
2 muun henkilön löytämä
3 kaivauksen yhteydessä
4 muu löytömistapa

402 Löytöhistoria (vuosiluvut yms) sanallisesti

403 Opas

Inventoinnit	nimi	(kenttätyö)vuosi	viite
.....	A. Erä- Esko	1949

405 Tarkastukset

.....	Kartoitus J. Rinne	1904
-------	--------------------	------	-------

406 Kaivaukset

407 Kaivauksen tyyppi 0 ei tietoja 1 pelastuskaivaus 2 muu kaivaus	408 Kaivaus: selostus
409 Muut kenttätyöt	
410 Muut arkistoviitteet; kirjallisuusviitteet	
411 Artefaktit <input checked="" type="checkbox"/> ei tietoja <input type="checkbox"/> metalliartefakteja <input type="checkbox"/> keramiikkaa <input type="checkbox"/> kivi/kvartsi/pii ym <input type="checkbox"/> muita, mitä.....	412 Ajoitus 0 P 1 1 2 3 2 4 5 6 R 1 2 1 2 3 4
413 Seutukaavan (vuosi) viitenumero	
414 Löytönumerot 1..... 2..... 3.....	
415 Lähistön hajalöydöt	
416 Valokuvat	
417 Perimätieto	
418 Huomautuksia ja lisätietoja	
419 Tietoihin tehdyt muutokset	
420 Tiedot peräisin <input checked="" type="checkbox"/> TYA:n topog. arkistosta, pvm / 1986 allekirj: <input checked="" type="checkbox"/> kentältä pvm / 1986 allekirj: <input type="checkbox"/> muualta, mistä..... pvm / 19 allekirj:	

4

HAKIJA <input type="checkbox"/> ATK-päivitys suoritettu..... <input type="checkbox"/> poistettu.....		001 Tunnus 9.12.06-19.07-5
Tätä lomaketta varten on erillinen täyttöohje		k k k d v p p a a m

1 Sijainti

101 Kunta <i>Vammala</i>	102 Kuntakoodi <i>912</i>
103 Vanha kunta <i>Tyrvää</i>	104 Vanha kuntakoodi <i>861</i>
105 Kylä <i>Roismala</i>	106 Kuntaliitos vuodelta
107 Kylänosa <i>Nokkakylä</i>	108 Tila/tontti
109 Paikannimi <i>Ristimäki</i>	<i>1/142</i>
110 Omistaja(t) <i>Kauko Nuuti</i>	
111 Vuokraaja	
112 Omistusta koskevat tiedot vuodelta	
113 Karttalehti <i>1/2107 Vammala</i>	117 Koordinaattien virhepyyrän säde
114 X <i>680308</i>	115 Y <i>247102</i>
116 Koordinaattien selitys	1 ± 30 m (kartalla ± 1.5 mm) ● ② ± 150 m (kartalla ± 7.5 mm) ● 3 yli 150 m
118 Sijainti sanallisesti <i>Metsikössä</i>	

2 Maasto

201 Korkeus mpy n <i>61-63</i> m	202 Rantapintavyöhykkeet n 500 BC n 1250 BC
203 Maaperä 0 ei tietoja 1 kallio 2 moreeni, jäätikkömuodostuma tms. ③ muu maalaji	Korkeus mpy <i>18.68</i> <i>25.79</i> Etäisyys m
	204 Maaperän ja pinnanmuodostuksen kuvaus (kivisyys, kaltevuus, ilmansuunnat jne)

205 Kasvillisuus
kataja, mänty, ahomataara, koironputki, keltama-
tarsi

206 Rakennukset, tiet ym

207 Karttaluonnos

Es 912-06-0107-6






3 Kuvaus

301 Muoto (koodi)

0 ei tietoja 3 suorakulmainen
1 epämääräinen 4 epäsymm. monikulmio
2 pyöreä/soikea 5 kolmio

302 Muoto sanallisesti

303 Leikkaus (koodi)

0 ei tietoja 4 kraaterimainen 
1 epämääräinen 5 tasalakinen 
2 kupera  6 reunakehällinen 
3 tasainen  7 muu, mikä.....

304 Leikkaus sanallisesti

305 Maansekaisuus

0 ei tietoja
1 on
2 ei ole

306 Mitat (max)

Pituus 4.0 m
Leveys 3.60 m
Korkeus . m
 ei tietoja

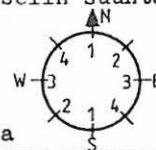
307 Mitat vanhoissa dokumen-
teissa

2

3

308 Pituusakselin suunta

.....-.....



0 ei tietoja

309 Havaitut rakenteet (koodit)

... kehärakenteiden lukum. silmäkivi
... paasiarkkujen lukum. ympärystieri
 palaneita luunsiruja muita, mitä
 kylmämuraus maatikivi.....

310 Havaitut rakenteet, rakennusaines ym. sanallisesti

311 Kunto (koodi)

0 ei tietoja
1 täysin ehjä
2 purkamis- t.
kaivamisjälkiä
3 tuhoutunut

312 Kunto ja säilymisedellytykset sanallisesti

313 Lisätietoja

0 ei tietoja 2 ks.....
1 epävarma hautaraunio 3

4 Tutkimukset

401 Löytöhistoria (koodi)

0 ei tietoja
1 arkeologin löytämä
2 muun henkilön löytämä
3 kaivauksen yhteydessä
4 muu löytymistapa

402 Löytöhistoria (vuosiluvut yms)
sanallisesti

403 Opas

404 Inventoinnit	nimi	(kenttätyö)vuosi	viite
.....	A. Erä- Esko	1949

405 Tarkastukset

.....	kartoitus J. Rinne	1904
-------	--------------------	------	-------

406 Kaivaukset

407 Kaivauksen tyyppi 0 ei tietoja 1 pelastuskaivaus 2 muu kaivaus	408 Kaivaus: selostus
409 Muut kenttätyöt	
410 Muut arkistoviitteet; kirjallisuusviitteet	
411 Artefaktit <input checked="" type="checkbox"/> ei tietoja <input type="checkbox"/> metalliartefakteja <input type="checkbox"/> keramiikkaa <input type="checkbox"/> kivi/kvartsi/pii ym <input type="checkbox"/> muita, mitä.....	412 Ajoitus 0 P 1 1 2 3 2 4 5 6 ① R 1 2 1 2 3 4
413 Seutukaavan (vuosi) viitenumero 414 Löytönumerot 1..... 2..... 3.....	
415 Lähistön hajalöydöt	
416 Valokuvat	
417 Perimätieto	
418 Huomautuksia ja lisätietoja	
419 Tietoihin tehdyt muutokset	
420 Tiedot peräisin <input checked="" type="checkbox"/> TYA:n topog. arkistosta, pvm / 1986 allekirj: <input checked="" type="checkbox"/> kentältä pvm / 1986 allekirj: <input type="checkbox"/> muualta, mistä..... pvm / 19 allekirj:	

HAUTARAUNION REKISTEROINTILOMAKE	
<input type="checkbox"/> ATK-päivitys suoritettu.....	001 Tunnus
<input type="checkbox"/> poistettu.....	912-06-2007-7
Tätä lomaketta varten on erillinen täyttöohje k k k d v p p a a m	

1 Sijainti

101 Kunta <i>Vammala</i>	102 Kuntakoodi <i>912</i>
103 Vanha kunta <i>Tyrväkä</i>	104 Vanha kuntakoodi <i>861</i>
105 Kylä <i>Roismala</i>	106 Kuntaliitos vuodelta
107 Kylänosa <i>Nokkakylä</i>	108 Tila/tontti
109 Paikannimi <i>Ristimäki</i>	<i>1:142</i>
110 Omistaja(t) <i>Kauko Nuuti</i>	
111 Vuokraaja	
112 Omistusta koskevat tiedot vuodelta	
113 Karttalehti <i>2/2107 Vammala</i>	117 Koordinaattien virhepyyrän säde
114 X <i>680308</i>	115 Y <i>244102</i>
116 Koordinaattien mallitus	1 ± 30 m (kartalla ± 1.5 mm) ② ± 150 m (kartalla ± 7.5 mm) 3 yli 150 m
118 Sijainti sanallisesti <i>Metsikössä</i>	

2 Maasto

201 Korkeus mpy <i>n. 61-63</i> m	202 Rantapintavyöhykkeet n 500 BC n 1250 BC
203 Maaperä 0 ei tietoja 1 kallio 2 moreeni, jäätikkömuodostuma tms. ③ muu maalaji	Korkeus mpy <i>18.68</i> <i>25.79</i> Etäisyys m
204 Maaperän ja pinnanmuodostuksen kuvaus (kivisyys, kaltevuus, ilmansuunnat jne)	

205 Kasvillisuus


Ahomatara, keltamatara, kissankello, vadelma, pöytä-
vinkkara, kateja

206 Rakennukset, tiet ym

Tien itäpuolella, Nehen n. 6 m.

207 Karttaluonnos

60 912-06-0107-6



3 Kuvaus

301 Muoto (koodi)

- 0 ei tietoja 3 suorakulmainen
1 epämääräinen 4 epäsymm. monikulmio
② pyöreä/soikea 5 kolmio

302 Muoto sanallisesti

303 Leikkaus (koodi) 4 kraaterimainen

- 0 ei tietoja 5 tasalakinen
1 epämääräinen 6 reunakehällinen
② kupera
3 tasainen

304 Leikkaus sanallisesti

305 Maansekaisuus

- 0 ei tietoja
① on
2 ei ole

306 Mitat (max)

Pituus 6.70 m
Leveys 6.50 m
Korkeus . m
 ei tietoja

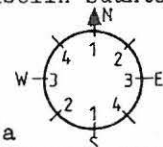
307 Mitat vanhoissa dokumenteissa

2

3

308 Pituusakselin suunta

.....-.....



0 ei tietoja

309 Havaitut rakenteet (koodit)

- ... kehärakenteiden lukum. silmäkivi
... paasiarkkujen lukum. ympäryslieri
 palaneita luunsiruja muita, mitä
 kylmämuuraus

310 Havaitut rakenteet, rakennusaines ym. sanallisesti

311 Kunto (koodi)

- ① ei tietoja
1 täysin ehjä
2 purkamis- t.
kaivamisjälkiä
3 tuhoutunut

312 Kunto ja säilymisedellytykset sanallisesti

313 Lisätietoja

- ① ei tietoja 2 ks.....
1 epävarma hautaraunio 3

4 Tutkimukset

401 Löytöhistoria (koodi)

- 0 ei tietoja
① arkeologin löytämä
2 muun henkilön löytämä
3 kaivauksen yhteydessä
4 muu löytymistapa

402 Löytöhistoria (vuosiluvut yms) sanallisesti

403 Opas

404 Inventoinnit

A. Erd- Esko

nimi

(kenttätyö)vuosi.

viite

1949

405 Tarkastukset

Karttaus J. Rinne

1904

406 Kaivaukset

407 Kaivauksen tyyppi 0 ei tietoja 1 pelastuskaivaus 2 muu kaivaus	408 Kaivaus: selostus
409 Muut kenttättyöt	
410 Muut arkistoviitteet; kirjallisuusviitteet	
411 Artefaktit <input checked="" type="checkbox"/> ei tietoja <input type="checkbox"/> metalliartefakteja <input type="checkbox"/> keramiikkaa <input type="checkbox"/> kivi/kvartsi/pii ym <input type="checkbox"/> muita, mitä.....	412 Ajoitus 0 P 1 1 2 3 2 4 5 6 R 1 2 1 2 3 4
413 Seutukaavan (vuosi) viitenumero 414 Löytönumerot 1..... 2..... 3.....	
415 Lähistön hajalöydöt	
416 Valokuvat	
417 Perimätieto	
418 Huomautuksia ja lisätietoja	
419 Tietoihin tehdyt muutokset	
420 Tiedot peräisin <input checked="" type="checkbox"/> TYA:n topog. arkistosta, pvm / 1986 allekirj: <input checked="" type="checkbox"/> kentältä pvm / 1986 allekirj: <input type="checkbox"/> muualta, mistä..... pvm / 19 allekirj:	

<input type="checkbox"/> ATK-päivitys suoritettu.....	001 Tunnus
<input type="checkbox"/> poistettu.....	912-06-0108-7
Tätä lomaketta varten on erillinen täyttöohje k k k d v p p a a m	

1 Sijainti

101 Kunta <i>Kammala</i>	102 Kuntakoodi <i>912</i>
103 Vanha kunta <i>Tyrvää</i>	104 Vanha kuntakoodi <i>861</i>
105 Kylä <i>Roismala</i>	106 Kuntaliitos vuodelta
107 Kylänosa <i>Nokkakylä</i>	108 Tila/tontti
109 Paikannimi	<i>2:147</i>
110 Omistaja(t) <i>Paulavainio</i>	
111 Vuokraaja	
112 Omistusta koskevat tiedot vuodelta	
113 Karttalehti <i>212107 Kammala</i>	117 Koordinaattien virheympyrän säde
114 X <i>680386</i>	115 Y <i>244078</i>
116 Koordinaattien selitys	① ± 30 m (kartalla ± 1.5 mm) 2 ± 150 m (kartalla ± 7.5 mm) 3 yli 150 m
118 Sijainti sanallisesti	

2 Maasto

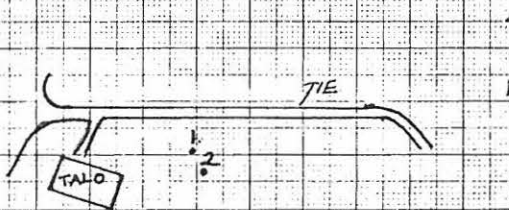
201 Korkeus mpy <i>h. 60</i> m	202 Rantapintavyöhykkeet n 500 BC n 1250 BC
203 Maaperä 0 ei tietoja 1 kallio 2 moreeni, jäätikkömuodostuma tms.	Korkeus mpy <i>16,68</i> <i>25,79</i> Etäisyys m
③ muu maalaji	204 Maaperän ja pinnanmuodostuksen kuvaus (kivisyys, kaltevuus, ilmansuunnat jne)

205 Kasvillisuus *ahomatara, keltamatara*
hissankello, puna-aita, siankärsämö, koiran-
putki, kuusi, Lataja

206 Rakennukset, tiet ym

207 Karttaluonnos

1:2000








3 Kuvaus

301 Muoto (koodi)

0 ei tietoja 3 suorakulmainen
 1 epämääräinen 4 epäsymm. monikulmio
 ② pyöreä/soikea 5 kolmio

302 Muoto sanallisesti

303 Leikkaus (koodi)

0 ei tietoja 4 kraaterimainen 
 1 epämääräinen 5 tasalakinen 
 ② kupera  6 reunakehällinen 
 3 tasainen  7 muu, mikä.....

304 Leikkaus sanallisesti

305 Maansekaisuus

0 ei tietoja
 ① on
 2 ei ole

306 Mitat (max)

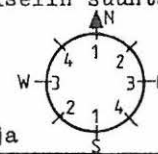
Pituus 7.8 m
 Leveys 5.8 m
 Korkeus . m
 ei tietoja

307 Mitat vanhoissa dokumenteissa

3

308 Pituusakselin suunta

.....-.....



0 ei tietoja

309 Havaitut rakenteet (koodit)

... kehärakenteiden lukum. silmäkivi
 ... paasiarkkujen lukum. ympäröyslieri
 palaneita luunsiruja muita, mitä
 kylmämuuraus

310 Havaitut rakenteet, rakennusaines ym. sanallisesti

311 Kunto (koodi)

① ei tietoja
 1 täysin ehjä
 2 purkamis- t.
 kaivamisjälkiä
 3 tuhoutunut

312 Kunto ja säilymisedellytykset sanallisesti

313 Lisätietoja

0 ei tietoja 2 ks.....
 ① epävarma hautaraunio 3

4 Tutkimukset

401 Löytöhistoria (koodi)

① ei tietoja
 1 arkeologin löytämä
 2 muun henkilön löytämä
 3 kaivauksen yhteydessä
 4 muu löytymistapa

402 Löytöhistoria (vuosiluvut yms) sanallisesti

403 Opas

404 Inventoinnit	nimi	(kenttätyö)vuosi	viite
..	A. Eräesko	1989	

405 Tarkastukset

..	Kartoitus: J. Rinne	1904	
----	---------------------	------	--

406 Kaivaukset

407 Kaivauksen tyyppi	408 kaivaus: selostus	
0 ei tietoja		
1 pelastuskaivaus		
2 muu kaivaus		
409 Muut kenttätyöt		
410 Muut arkistoviitteet; kirjallisuusviitteet		
411 Artefaktit	412 Ajoitus	413 Seutukaavan (vuosi)
<input checked="" type="checkbox"/> ei tietoja	0	viitenumero
<input type="checkbox"/> metalliartefakteja	P 1 1 2 3	414 Löytönumerot
<input type="checkbox"/> keramiikkaa	2 4 5 6	1.....
<input type="checkbox"/> kivi/kvartsi/pii ym	0	2.....
<input type="checkbox"/> muita, mitä.....	R 1	3.....
.....	2 1 2 3 4
415 Lähistön hajalöydöt		
416 Valokuvat		
417 Perimätieto		
418 Huomautuksia ja lisätietoja		
419 Tietoihin tehdyt muutokset		
420 Tiedot peräisin		
<input checked="" type="checkbox"/> TYA:n topog. arkistosta, pvm	/	1986 allekirj:
<input checked="" type="checkbox"/> kentältä pvm	/	1986 allekirj:
<input type="checkbox"/> muualta, mistä..... pvm	/	19 allekirj:
.....		

<input type="checkbox"/> ATK-päivitys suoritettu.....	001 Tunnus
<input type="checkbox"/> poistettu.....	912-06-0508-8
Tätä lomaketta varten on erillinen täyttöohje	k k k d v p p a a m

1 Sijainti

101 Kunta <i>Vammala</i>	102 Kuntakoodi <i>912</i>
103 Vanha kunta <i>Tyrvää</i>	104 Vanha kuntakoodi <i>861</i>
105 Kylä <i>Roismala</i>	106 Kuntaliitos vuodelta
107 Kylänosa <i>Nakkakylä</i>	108 Tila/tontti
109 Paikannimi	<i>2:147</i>
110 Omistaja(t) <i>Paulavainio</i>	
111 Vuokraaja	
112 Omistusta koskevat tiedot vuodelta	
113 Karttalehti <i>212107 Vammala</i>	117 Koordinaattien virheympyrän säde
114 X <i>680386</i>	115 Y <i>244078</i>
116 Koordinaattien selitys	① ± 30 m (kartalla ± 1.5 mm)
	2 ± 150 m (kartalla ± 7.5 mm)
	3 yli 150 m
118 Sijainti sanallisesti	

2 Maasto

201 Korkeus mpy <i>h. 60</i> m	202 Rantapintavyöhykkeet
203 Maaperä	n 500 BC n 1250 BC
0 ei tietoja	Korkeus mpy <i>18,68</i> <i>25,79</i>
1 kallio	Etäisyys m
2 moreeni, jäätikkömuodostuma tms.	204 Maaperän ja pinnanmuodostuksen kuvaus (kivisyys, kaltevuus, ilmansuunnat jne)
③ muu maalaji	

205 Kasvillisuus *Lissankello, kuusi, ahomataara*
lehtamatara, siiankärsämä, mänty, timotei

206 Rakennukset, tiet ym

207 Karttaluonnos

KS 912-06-0108-7

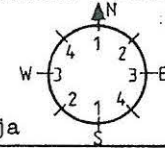
3 Kuvaus

301 Muoto (koodi) 0 ei tietoja 1 epämääräinen ② pyöreä/soikea	3 suorakulmainen 4 epäsymm. monikulmio 5 kolmio	302 Muoto sanallisesti
303 Leikkaus (koodi) 0 ei tietoja 1 epämääräinen ② kupera 3 tasainen	4 kraaterimainen 5 tasalakinen 6 reunakehällinen 7 muu, mikä.....	304 Leikkaus sanallisesti
305 Maansekaisuus 0 ei tietoja ① on 2 ei ole	306 Mitat (max) Pituus 5.0 m Leveys 5.0 m Korkeus . m <input type="checkbox"/> ei tietoja	307 Mitat vanhoissa dokumenteissa

2

3

308 Pituusakselin suunta



0 ei tietoja

309 Havaitut rakenteet (koodit)

- ... kehärakenteiden lukum. silmäkivi
- ... paasiarkkujen lukum. ympäryslieri
- palaneita luunsiruja
- muita, mitä *markkivä reunoilla*
- kylmämuuraus

310 Havaitut rakenteet, rakennusaines ym. sanallisesti

311 Kunto (koodi)

- ① ei tietoja
- 1 täysin ehjä
- 2 purkamis- t. kaivamisjälkiä
- 3 tuhoutunut

312 Kunto ja säilymisedellytykset sanallisesti

313 Lisätietoja

- 0 ei tietoja
- ① epävarma hautaraunio 3

4 Tutkimukset

401 Löytöhistoria (koodi) ① ei tietoja 1 arkeologin löytämä 2 muun henkilön löytämä 3 kaivauksen yhteydessä 4 muu löytymistapa	402 Löytöhistoria (vuosiluvut yms) sanallisesti
403 Opas	
404 Inventoinnit <i>A. Erdelisko</i>	nimi (kenttätyö)vuosi viite <i>1949</i>
405 Tarkastukset <i>Karttaus J. Rinne</i>	<i>1904</i>
406 Kaivaukset	

407 Kaivauksen tyyppi 0 ei tietoja 1 pelastuskaivaus 2 muu kaivaus	408 Kaivaus: selostus
409 Muut kenttätyöt	
410 Muut arkistoviitteet; kirjallisuusviitteet	
411 Artefaktit <input checked="" type="checkbox"/> ei tietoja <input type="checkbox"/> metalliartefakteja <input type="checkbox"/> keramiikkaa <input type="checkbox"/> kivi/kvartsi/pii ym <input type="checkbox"/> muita, mitä.....	412 Ajoitus 0 P 1 1 2 3 2 4 5 6 ① R 1 2 1 2 3 4
413 Seutukaavan (vuosi) viitenumero	
414 Löytönumerot 1..... 2..... 3.....	
415 Lähistön hajalöydöt	
416 Valokuvat	
417 Perimätieto	
418 Huomautuksia ja lisätietoja	
419 Tietoihin tehdyt muutokset	
420 Tiedot peräisin <input checked="" type="checkbox"/> TYA:n topog. arkistosta, pvm / 1986 allekirj: <input checked="" type="checkbox"/> kentältä pvm / 1986 allekirj: <input type="checkbox"/> muualta, mistä..... pvm / 19 allekirj:	

HAUTARAUNION REKISTERÖINTILOMAKE 1 Turun yliopisto/ärkeologia	
<input type="checkbox"/> ATK-päivitys suoritettu.....	001 Tunnus
<input type="checkbox"/> poistettu.....	912-06-0109-8
Tätä lomaketta varten on erillinen täyttöohje k k k d v p p a a m	

1 Sijainti

101 Kunta <i>Vammala</i>	102 Kuntakoodi <i>912</i>
103 Vanha kunta <i>Tyrvää</i>	104 Vanha kuntakoodi <i>861</i>
105 Kylä <i>Roismala</i>	106 Kuntaliitos vuodelta
107 Kylänosa <i>Nokkakylä</i>	108 Tila/tontti
109 Paikannimi <i>Ristmäki</i>	<i>2:148</i>
110 Omistaja(t) <i>Aila Sulonen</i>	
111 Vuokraaja	
112 Omistusta koskevat tiedot vuodelta	
113 Karttalehti <i>212107 Vammala</i>	117 Koordinaattien virhepyyrän säde
114 X <i>680304</i>	115 Y <i>244098</i>
116 Koordinaattien selitys	1 ± 30 m (kartalla ± 1.5 mm) 2 ± 150 m (kartalla ± 7.5 mm) ③ yli 150 m
118 Sijainti sanallisesti <i>Niittyä</i>	

2 Maasto

201 Korkeus mpy <i>n. 61-62</i> m	202 Rantapintavyöhykkeet n 500 BC n 1250 BC
203 Maaperä 0 ei tietoja 1 kallio 2 moreeni, jäätikkömuodostuma tms. ③ muu maalaji	Korkeus mpy <i>18.68</i> <i>25.79</i> Etäisyys m
	204 Maaperän ja pinnanmuodostuksen kuvaus (kivisyys, kaltevuus, ilmansuunnat jne)

205 Kasvillisuus

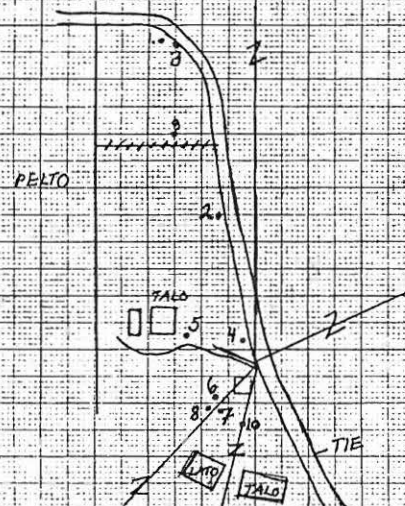
Ahomatarra, vadelma, koiranputki, keltamatarra

206 Rakennukset, tiet ym

Tien 4.30 m.

207 Karttaluonnos

1:2000



3 Kuvaus

301 Muoto (koodi)

- 0 ei tietoja
- 1 epämääräinen
- ② pyöreä/soikea
- 3 suorakulmainen
- 4 epäsymm. monikulmio
- 5 kolmio

302 Muoto sanallisesti

303 Leikkaus (koodi)

- 0 ei tietoja
- 1 epämääräinen
- ② kupera
- 3 tasainen
- 4 kraaterimainen
- 5 tasalakinen
- 6 reunakehällinen
- 7 muu, mikä.....

304 Leikkaus sanallisesti

305 Maansekaisuus

- 0 ei tietoja
- ① on
- 2 ei ole

306 Mitat (max)

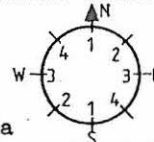
Pituus 4.40 m
Leveys 4.20 m
Korkeus . m
 ei tietoja

307 Mitat vanhoissa dokumenteissa

2

3

308 Pituusakselin suunta



0 ei tietoja

309 Havaitut rakenteet (koodit)

- ... keuharakenteiden lukum. silmäkivi
- ... paasiarkkujen lukum. ympäryslieri
- palaneita luunsiruja
- muita, mitä
- kylmämuuraus

310 Havaitut rakenteet, rakennusaines ym. sanallisesti

311 Kunto (koodi)

- ① ei tietoja
- 1 täysin ehjä
- 2 purkamis- t. kaivamisjälkiä
- 3 tuhoutunut

312 Kunto ja säilymisedellytykset sanallisesti

313 Lisätietoja

- ① ei tietoja
- 1 epävarma hautaraunio
- 2 ks.....
- 3

4 Tutkimukset

401 Löytöhistoria (koodi)

- 0 ei tietoja
- ① arkeologin löytämä
- 2 muun henkilön löytämä
- 3 kaivauksen yhteydessä
- 4 muu löytymistapa

402 Löytöhistoria (vuosiluvut yms) sanallisesti

403 Opas

404 Inventoinnit	nimi	(kenttätyö)vuosi.	viite
.....	A. Erd- Esko	1949

405 Tarkastukset

.....	Kartoitus J. Rinne	1904
-------	--------------------	------	-------

406 Kaivaukset

407 Kaivauksen tyyppi 0 ei tietoja 1 pelastuskaivaus 2 muu kaivaus	408 Kaivaus: selostus
409 Muut kenttätyöt	
410 Muut arkistoviitteet; kirjallisuusviitteet	
411 Artefaktit <input checked="" type="checkbox"/> ei tietoja <input type="checkbox"/> metalliartefakteja <input type="checkbox"/> keramiikka <input type="checkbox"/> kivi/kvartsi/pii ym <input type="checkbox"/> muita, mitä.....	412 Ajoitus 0 P 1 1 2 3 2 4 5 6 R 1 2 1 2 3 4
413 Seutukaavan (vuosi) viitenumero 414 Löytönumerot 1..... 2..... 3.....	
415 Lähistön hajalöydöt	
416 Valokuvat	
417 Perimätieto	
418 Huomautuksia ja lisätietoja	
419 Tietoihin tehdyt muutokset	
420 Tiedot peräisin <input checked="" type="checkbox"/> TYA:n topog. arkistosta, pvm / 19 ⁸⁶ allekirj: <input checked="" type="checkbox"/> kentältä pvm / 19 ⁸⁶ allekirj: <input type="checkbox"/> muualta, mistä..... pvm / 19 allekirj:	

4

1

HAUTARAUNION REKISTERÖINTILOMAKE 1 Turun yliopisto/arkeologia	
<input type="checkbox"/> ATK-päivitys suoritettu.....	001 Tunnus
<input type="checkbox"/> poistettu.....	9,12-06-02,09-9
Tätä lomaketta varten on erillinen täyttöohje	
kkk d v p p a a m	

1 Sijainti

101 Kunta <i>Vammala</i>	102 Kuntakoodi <i>912</i>
103 Vanha kunta <i>Tyrväää</i>	104 Vanha kuntakoodi <i>861</i>
105 Kylä <i>Roskala</i>	106 Kuntaliitos vuodelta
107 Kylänosa <i>Nokkakylä</i>	108 Tila/tontti
109 Paikannimi <i>Ristimäki</i>	<i>2: 132</i>
110 Omistaja(t) <i>Kari Kiviranta</i>	
111 Vuokraaja	
112 Omistusta koskevat tiedot vuodelta	
113 Karttalehti <i>2/2/07 Vammala</i>	117 Koordinaattien virheympyrän säde
114 X <i>680304</i>	115 Y <i>244098</i>
116 Koordinaattien selitys	1 ± 30 m (kartalla ± 1.5 mm) 2 ± 150 m (kartalla ± 7.5 mm) 3 yli 150 m
118 Sijainti sanallisesti <i>Näköalä</i>	

2 Maasto

201 Korkeus mpy <i>n. 61-62</i> m	202 Rantapintavyöhykkeet n 500 BG n 1250 BG
203 Maaperä 0 ei tietoja 1 kallio 2 moreeni, jäätikkömuodostuma tms. 3 muu maalaji	Korkeus mpy <i>18.68</i> <i>25.79</i> Etäisyys m
	204 Maaperän ja pinnanmuodostuksen kuvaus (kivisyys, kaltevuus, ilmansuunnat jne)

205 Kasvillisuus


Piklaaja, siiankärsämä, pötkkyruoho, koiranputki, voikukka, hiirenvirna, ohomansikka

206 Rakennukset, tiet ym

Aivan tien vieressä

207 Karttaluonnos

62 912-06-0109-8



3 Kuvaus

301 Muoto (koodi)

- 0 ei tietoja
- 1 epämääräinen
- 2 pyöreä/soikea
- 3 suorakulmainen
- 4 epäsymm. monikulmio
- 5 kolmio

302 Muoto sanallisesti

303 Leikkaus (koodi)

- 0 ei tietoja
- 1 epämääräinen
- 2 kupera
- 3 tasainen
- 4 kraaterimainen
- 5 tasalakinen
- 6 reunakehällinen
- 7 muu, mikä.....

304 Leikkaus sanallisesti

305 Maansekaisuus

- 0 ei tietoja
- 1 on
- 2 ei ole

306 Mitat (max)

Pituus 6.0 m
Leveys 4.80m
Korkeus . m
 ei tietoja

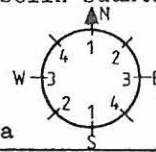
307 Mitat vanhoissa dokumenteissa

2

3

308 Pituusakselin suunta

.....-.....



0 ei tietoja

309 Havaitut rakenteet (koodit)

- ... kehärakenteiden lukum. silmäkivi
- ... paasiarkkujen lukum. ympäröslieri
- palaneita luunsiruja
- kylmämuuraus
- muita, mitä

310 Havaitut rakenteet, rakennusaines ym. sanallisesti

311 Kunto (koodi)

- 0 ei tietoja
- 1 täysin ehjä
- 2 purkamis- t. kaivamisjälkiä
- 3 tuhoutunut

312 Kunto ja säilymisedellytykset sanallisesti

313 Lisätietoja

- 0 ei tietoja
- 1 epävarma hautaraunio
- 2 ks.....
- 3

4 Tutkimukset

401 Löytöhistoria (koodi)

- 0 ei tietoja
- 1 arkeologin löytämä
- 2 muun henkilöm löytämä
- 3 kaivauksen yhteydessä
- 4 muu löytymistapa

402 Löytöhistoria (vuosiluvut yms) sanallisesti

403 Opas

404 Inventoinnit	nimi	(kenttätyö)vuosi.	viite
A. Erg - Esko		1949	

405 Tarkastukset

Kartoitus J. Rinne		1904	
--------------------	--	------	--

406 Kaivaukset

407 Kaivauksen tyyppi 0 ei tietoja 1 pelastuskaivaus 2 muu kaivaus	408 Kaivaus: selostus
409 Muut kenttätyöt	
410 Muut arkistoviitteet; kirjallisuusviitteet	
411 Artefaktit <input type="checkbox"/> ei tietoja <input type="checkbox"/> metalliartefakteja <input checked="" type="checkbox"/> keramiikkaa <input type="checkbox"/> kivi/kvartsi/pii ym <input checked="" type="checkbox"/> muita, mitä.....	412 Ajoitus 0 P 1 1 2 3 2 4 5 6 ① R 1 2 1 2 3 4
413 Seutukaavan (vuosi) viitenumero	
414 Löytönumerot 1. TYA 342:1, 3, 16, 18 2..... 3.....	
415 Lähistön hajalöydöt	
416 Valokuvat	
417 Perimätieto	
418 Huomautuksia ja lisätietoja	
419 Tietoihin tehdyt muutokset	
420 Tiedot peräisin <input checked="" type="checkbox"/> TYA:n topog. arkistosta, pvm / 1986 allekirj: <input checked="" type="checkbox"/> kentältä pvm / 1986 allekirj: <input type="checkbox"/> muualta, mistä..... pvm / 19 allekirj:	

HAUTARAUNION REKISTERÖINTILOMAKE 1 Turun yliopisto/arkeologia	
<input type="checkbox"/> ATK-päivitys suoritettu.....	001 Tunnus
<input type="checkbox"/> poistettu.....	9,1,2-06-0,3,09-0
Tätä lomaketta varten on erillinen täyttöohje k k k d v p p a a m	

1 Sijainti

101 Kunta <i>Vammala</i>	102 Kuntakoodi <i>912</i>
103 Vanha kunta <i>Tyrvää</i>	104 Vanha kuntakoodi <i>861</i>
105 Kylä <i>Raismaa</i>	106 Kuntaliitos vuodelta
107 Kylänosa <i>Nokkakylä</i>	108 Tila/tontti
109 Paikannimi <i>Ristikki</i>	<i>2:148</i>
110 Omistaja(t) <i>Aila Suhonen</i>	
111 Vuokraaja	
112 Omistusta koskevat tiedot vuodelta	
113 Karttalehti <i>2/207 Vammala</i>	117 Koordinaattien virhepyyrän säde
114 X <i>680304</i>	115 Y <i>244098</i>
116 Koordinaattien selitys	1 ± 30 m (kartalla ± 1.5 mm) ● 2 ± 150 m (kartalla ± 7.5 mm) ● ③ yli 150 m ●
118 Sijainti sanallisesti <i>Nitylä</i>	

2 Maasto

201 Korkeus mpy <i>h. 61-62</i> m	202 Rantapintavyöhykkeet n 500 BC n 1250 BC
203 Maaperä 0 ei tietoja 1 kallio 2 moreeni, jäätikkömuodostuma tms. ③ muu maalaji	Korkeus mpy <i>18.68</i> <i>25.79</i> Etäisyys m
	204 Maaperän ja pinnanmuodostuksen kuvaus (kivisyys, kaltevuus, ilmansuunnat jne)

205 Kasvillisuus

kultamatoara, kissankello, vadelma, koiranputki, hilt-
renvirna, ohomansikka

206 Rakennukset, tiet ym

207 Karttaluonnos

62-912-06-0109-8






3 Kuvaus

301 Muoto (koodi)

0 ei tietoja 3 suorakulmainen
1 epämääräinen 4 epäsymm. monikulmio
② pyöreä/soikea 5 kolmio

302 Muoto sanallisesti

303 Leikkaus (koodi)

0 ei tietoja 4 kraaterimainen 
1 epämääräinen 5 tasalakinen 
② kupera  6 reunakehällinen 
3 tasainen  7 muu, mikä.....

304 Leikkaus sanallisesti

305 Maansekaisuus

0 ei tietoja
① on
2 ei ole

306 Mitat (max)

Pituus 7.0 m
Leveys 5.0 m
Korkeus . m

ei tietoja

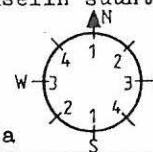
307 Mitat vanhoissa dokumenteissa

2

3

308 Pituusakselin suunta

.....



0 ei tietoja

309 Havaitut rakenteet (koodit)

... kehärakenteiden lukum. silmäkivi
... paasiarkkujen lukum. ympäröyslieri
 palaneita luunsiruja muita, mitä
 kylmämuuraus

310 Havaitut rakenteet, rakennusaines ym. sanallisesti

311 Kunto (koodi)

0 ei tietoja
1 täysin ehjä
② purkamis- t.
kaivamisjälkiä
3 tuhoutunut

312 Kunto ja säilymisedellytykset sanallisesti

313 Lisätietoja

0 ei tietoja 2 ks.....
1 epävarma hautaraunio 3

4 Tutkimukset

401 Löytöhistoria (koodi)

0 ei tietoja
① arkeologin löytämä
2 muun henkilöm löytämä
3 kaivauksen yhteydessä
4 muu löytymistapa

402 Löytöhistoria (vuosiluvut yms) sanallisesti

403 Opas

404 Inventoinnit	nimi	(kenttätö)vuosi	viite
.....	A. Erö- Esko	1949

405 Tarkastukset

.....	Korttoitus J. Rinne	1904
-------	---------------------	------	-------

406 Kaivaukset

407 Kaivauksen tyyppi 0 ei tietoja 1 pelastuskaivaus 2 muu kaivaus	408 Kaivaus: selostus
409 Muut kenttätyöt	
410 Muut arkistoviitteet; kirjallisuusviitteet	
411 Artefaktit <input type="checkbox"/> ei tietoja <input type="checkbox"/> metalliartefakteja <input type="checkbox"/> keramiikkaa <input type="checkbox"/> kivi/kvartsi/pii ym <input type="checkbox"/> muita, mitä.....	412 Ajoitus 0 P 1 1 2 3 2 4 5 6 ① R 1 2 1 2 3 4
413 Seutukaavan (vuosi) viitenumero	
414 Löytönumerot 1..... 2..... 3.....	
415 Lähistön hajalöydöt	
416 Valokuvat	
417 Perimätieto	
418 Huomautuksia ja lisätietoja	
419 Tietoihin tehdyt muutokset	
420 Tiedot peräisin <input checked="" type="checkbox"/> TYA:n topog. arkistosta, pvm / 1986 allekirj: <input checked="" type="checkbox"/> kentältä pvm / 1986 allekirj: <input type="checkbox"/> muualta, mistä..... pvm / 19 allekirj:	

HAUTARAUNION REKISTERÖINTILOMAKE 1 Turun yliopisto/arkeologia	
<input type="checkbox"/> ATK-päivitys suoritettu.....	001 Tunnus
<input type="checkbox"/> poistettu.....	912-06-0409-1
Tätä lomaketta varten on erillinen täyttöohje k k k d v p p a a m	

1 Sijainti

101 Kunta <i>Vammala</i>	102 Kuntakoodi <i>912</i>
103 Vanha kunta <i>Tyrvää</i>	104 Vanha kuntakoodi <i>861</i>
105 Kylä <i>Roismala</i>	106 Kuntaliitos vuodelta
107 Kylänosa <i>Nokkakylä</i>	108 Tila/tontti
109 Paikannimi <i>Ristinmäki</i>	<i>2:132</i>
110 Omistaja(t) <i>Kari Kiviranta</i>	
111 Vuokraaja	
112 Omistusta koskevat tiedot vuodelta	
113 Karttalehti <i>2/2107 Vammala</i>	117 Koordinaattien virheympyrän säde
114 X <i>680304</i>	115 Y <i>244098</i>
116 Koordinaattien selitys	1 ± 30 m (kartalla ± 1.5 mm) ● 2 ± 150 m (kartalla ± 7.5 mm) ● ③ yli 150 m ●
118 Sijainti sanallisesti <i>Nitylä</i>	

2 Maasto

201 Korkeus mpy <i>n. 61-62</i> m	202 Rantapintavyöhykkeet n 500 BC n 1250 BC
203 Maaperä 0 ei tietoja 1 kallio 2 moreeni, jäätikkömuodostuma tms. ③ muu maalaji	Korkeus mpy <i>18.68</i> <i>25.79</i> Etäisyys m
	204 Maaperän ja pinnanmuodostuksen kuvaus (kivisyys, kaltevyys, ilmansuunnat jne)

205 Kasvillisuus

kissankello, koiranputki, hiirenvirna, kataja, kuusi,
kutaqmqara, ahomansikka

206 Rakennukset, tiet ym

Tien vieressä

207 Karttaluonnos

60 912-06-0109-8






3 Kuvaus

301 Muoto (koodi)

0 ei tietoja 3 suorakulmainen
1 epämääräinen 4 epäsymm. monikulmio
② pyöreä/soikea 5 kolmio

302 Muoto sanallisesti

303 Leikkaus (koodi)

0 ei tietoja 4 kraaterimainen 
1 epämääräinen 5 tasalakenen 
② kupera  6 reunakehällinen 
3 tasainen  7 muu, mikä.....

304 Leikkaus sanallisesti

305 Maansekaisuus

0 ei tietoja
① on
2 ei ole

306 Mitat (max)

Pituus 5.0 m
Leveys 4.5 m
Korkeus . m

307 Mitat vanhoissa dokumenteissa

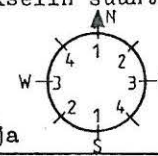
ei tietoja

2

3

308 Pituusakselin suunta

.....-.....



0 ei tietoja

309 Havaitut rakenteet (koodit)

... kehärakenteiden lukum. silmäkivi
... paasiarkkujen lukum. ympärystieri
 palaneita luunsiruja muita, mitä
 kylmämuuraus *isq. maat. viö.*

310 Havaitut rakenteet, rakennusaines ym. sanallisesti

311 Kunto (koodi)

① ei tietoja
1 täysin ehjä
2 purkamis- t.
kaivamisjälkiä
3 tuhoutunut

312 Kunto ja säilymisedellytykset sanallisesti

313 Lisätietoja

0 ei tietoja 2 ks.....
① epävarma hautaraunio 3

4 Tutkimukset

401 Löytöhistoria (koodi)

① ei tietoja
1 arkeologin löytämä
2 muun henkilön löytämä
3 kaivauksen yhteydessä
4 muu löytymistapa

402 Löytöhistoria (vuosiluvut yms) sanallisesti

403 Opas

404 Inventoinnit

A. Erö - Esko

nimi

kenttätyö)vuosi.

1949

viite

405 Tarkastukset

Kartoitus J. Rinne

1904

406 Kaivaukset

407 Kaivauksen tyyppi 0 ei tietoja 1 pelastuskaivaus 2 muu kaivaus	408 Kaivaus: selostus
409 Muut kenttätyöt	
410 Muut arkistoviitteet; kirjallisuusviitteet	
411 Artefaktit <input checked="" type="checkbox"/> ei tietoja <input type="checkbox"/> metalliartefakteja <input type="checkbox"/> keramiikkaa <input type="checkbox"/> kivi/kvartsi/pii ym <input type="checkbox"/> muita, mitä.....	412 Ajoitus 0 P 1 1 2 3 2 4 5 6 R 1 2 1 2 3 4
413 Seutukaavan (vuosi) viitenumero 414 Löytönumerot 1..... 2..... 3.....	
415 Lähistön hajalöydöt	
416 Valokuvat	
417 Perimätieto	
418 Huomautuksia ja lisätietoja	
419 Tietoihin tehdyt muutokset	
420 Tiedot peräisin <input checked="" type="checkbox"/> TYA:n topog. arkistosta, pvm / 1986 allekirj: <input checked="" type="checkbox"/> kentältä pvm / 1986 allekirj: <input type="checkbox"/> muualta, mistä..... pvm / 19 allekirj:	

4

MAKRAONION ARKISTOINTILOPPEKKE I	
<input type="checkbox"/> ATK-päivitys suoritettu.....	001 Tunnus
<input type="checkbox"/> poistettu.....	912-0,6-0,5,09-2
Tätä lomaketta varten on erillinen täyttöohje k k k d v p p a a m	

1 Sijainti

101 Kunta <i>Vammala</i>	102 Kuntakoodi <i>912</i>
103 Vanha kunta <i>Tyrvägå</i>	104 Vanha kuntakoodi <i>861</i>
105 Kylä <i>Roismala</i>	106 Kuntaliitos vuodelta
107 Kylänosa <i>Nokkakylä</i>	108 Tila/tontti
109 Paikannimi <i>Ristikki</i>	<i>2:132</i>
110 Omistaja(t) <i>Kari Kiviranta</i>	
111 Vuokraaja	
112 Omistusta koskevat tiedot vuodelta	
113 Karttalehti <i>2/2107 Vammala</i>	117 Koordinaattien virheymyrän säde
114 X <i>680304</i>	115 Y <i>244098</i>
116 Koordinaattien selitys	<input checked="" type="checkbox"/> yli 150 m
118 Sijainti sanallisesti <i>Nitylä</i>	

2 Maasto

201 Korkeus mpy n. <i>61-62</i> m	202 Rantapintavyöhykkeet n 500 BC n 1250 BC
203 Maaperä 0 ei tietoja 1 kallio 2 moreeni, jäätikkömuodostuma tms. <input checked="" type="checkbox"/> muu maalaji	Korkeus mpy <i>18,68</i> <i>25,79</i> Etäisyys m
204 Maaperän ja pinnanmuodostuksen kuvaus (kivisyys, kaltevuus, ilmansuunnat jne)	

205 Kasvillisuus

*Katja, Ahomatarra, kissankello, puna-apila, siian-
kirsunö*

206 Rakennukset, tiet ym

207 Karttaluonnos

Es 912-06-0109-8

3 Kuvaus

301 Muoto (koodi)

- 0 ei tietoja 3 suorakulmainen
1 epämääräinen 4 epäsymm. monikulmio
② pyöreä/soikea 5 kolmio

302 Muoto sanallisesti

303 Leikkaus (koodi) 4 kraaterimainen

- 0 ei tietoja 5 tasalakinen
1 epämääräinen 6 reunakehällinen
② kupera 7 muu, mikä.....
3 tasainen

304 Leikkaus sanallisesti

305 Maansekaisuus

- 0 ei tietoja
① on
2 ei ole

306 Mitat (max)

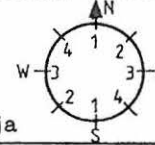
Pituus 8 .50 m
Leveys 7 .50 m
Korkeus . m
 ei tietoja

307 Mitat vanhoissa dokumenteissa

3

308 Pituusakselin suunta

.....-.....



0 ei tietoja

309 Havaitut rakenteet (koodit)

- ... kehärakenteiden lukum. silmäkivi
... paasiarkkujen lukum. ympärystieri
 palaneita luunsiruja muita, mitä
 kylmämuuraus *iso maatikivi*

310 Havaitut rakenteet, rakennusaines ym. sanallisesti

311 Kunto (koodi)

- ① ei tietoja
1 täysin ehjä
2 purkamis- t.
kaivamisjälkiä
3 tuhoutunut

312 Kunto ja säilymisedellytykset sanallisesti

313 Lisätietoja

- 0 ei tietoja 2 ks.....
① epävarma hautaraunio 3

4 Tutkimukset

401 Löytöhistoria (koodi)

- ① ei tietoja
1 arkeologin löytämä
2 muun henkilön löytämä
3 kaivauksen yhteydessä
4 muu löytymistapa

402 Löytöhistoria (vuosiluvut yms) sanallisesti

403 Opas

404 Inventoinnit nimi

A. Erä- Esko

(kenttätyö)vuosi

1949

viite

405 Tarkastukset

kartoitus J. Rinne

1904

406 Kaivaukset

407 Kaivauksen tyyppi	408 Kaivaus: selostus	
0 ei tietoja		
1 pelastuskaivaus		
2 muu kaivaus		
409 Muut kenttätyöt		
410 Muut arkistoviitteet; kirjallisuusviitteet		
411 Artefaktit	412 Ajoitus	413 Seutukaavan (vuosi)
<input checked="" type="checkbox"/> ei tietoja	0	viitenumero
<input type="checkbox"/> metalliartefakteja	P 1 1 2 3	414 Löytönumerot
<input type="checkbox"/> keramiikkaa	2 4 5 6	1.....
<input type="checkbox"/> kivi/kvartsi/pii ym	0	2.....
<input type="checkbox"/> muita, mitä.....	R 1	3.....
.....	2 1 2 3 4
415 Lähistön hajalöydöt		
416 Valokuvat		
417 Perimätieto		
418 Huomautuksia ja lisätietoja		
419 Tietoihin tehdyt muutokset		
420 Tiedot peräisin		
<input checked="" type="checkbox"/> TYA:n topog. arkistosta, pvm	/	1986 allekirj:
<input checked="" type="checkbox"/> kentältä	pvm	/ 1986 allekirj:
<input type="checkbox"/> muualta, mistä.....	pvm	/ 19 allekirj:
.....		

4

MAKUNNAN KUNNAN KUNNAN	
<input type="checkbox"/> ATK-päivitys suoritettu.....	001 Tunnus
<input type="checkbox"/> poistettu.....	912-06-0609-3
Tätä lomaketta varten on erillinen täyttöohje	
k k k d v p p a a m	

1 Sijainti

101 Kunta	Vammala	102 Kuntakoodi	912
103 Vanha kunta	Tyrvägå	104 Vanha kuntakoodi	861
105 Kylä	Roismala	106 Kuntaliitos vuodelta	
107 Kylänosa	Nokkabygå	108 Tila/tontti	
109 Paikannimi	Ristimäki	2:192	
110 Omistaja(t) Kari Kiviranta			
111 Vuokraaja			
112 Omistusta koskevat tiedot vuodelta			
113 Karttalehti	2/2167 Vammala	117 Koordinaattien virheymyrän säde	
114 X	680304	115 Y	244098
116 Koordinaattien selitys		1 ± 30 m (kartalla ± 1.5 mm)	●
		2 ± 150 m (kartalla ± 7.5 mm)	
		3 yli 150 m	●
118 Sijainti sanallisesti Niityllä			

2 Maasto

201 Korkeus mpy	n. 61-62	m	202 Rantapintavyöhykkeet
203 Maaperä	0 ei tietoja		n 500 BC n 1250 BC
	1 kallio		Korkeus mpy
	2 moreeni, jäätikkömuodostuma tms.		18.68
	3 muu maalaji		25.79
			Etäisyys m
			204 Maaperän ja piinanmuodostuksen kuvaus (kivisyys, kaltevuus, ilmansuunnat jne)

205 Kasvillisuus

keltamatarra, kissankello, saniaiset, koiranputki, aivomansikka

206 Rakennukset, tiet ym

207 Karttaluonnos

05 912-06-0109-8






3 Kuvaus

301 Muoto (koodi)

0 ei tietoja 3 suorakulmainen
1 epämääräinen 4 epäsymm. monikulmio
② pyöreä/soikea 5 kolmio

302 Muoto sanallisesti

303 Leikkaus (koodi)

0 ei tietoja 4 kraaterimainen 
1 epämääräinen 5 tasalakinen 
② kupera  6 reunakehällinen 
3 tasainen  7 muu, mikä.....

304 Leikkaus sanallisesti

305 Maansekaisuus

0 ei tietoja
① on
2 ei ole

306 Mitat (max)

Pituus 10.0 m
Leveys 7.0 m
Korkeus . m
 ei tietoja

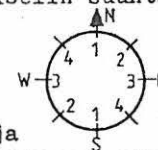
307 Mitat vanhoissa dokumenteissa

2

3

308 Pituusakselin suunta

.....-.....



0 ei tietoja

309 Havaitut rakenteet (koodit)

... kehärakenteiden lukum. silmäkivi
... paasiarkkujen lukum. ympäryslieri
 palaneita luunsiruja muita, mitä
 kylmämuuraus *maa-kiviä*

310 Havaitut rakenteet, rakennusaines ym. sanallisesti

311 Kunto (koodi)

① ei tietoja
1 täysin ehjä
2 purkamis- t.
kaivamisjälkiä
3 tuhoutunut

312 Kunto ja säilymisedellytykset sanallisesti

313 Lisätietoja

① ei tietoja 2 ks.....
1 epävarma hautaraunio 3

4 Tutkimukset

401 Löytöhistoria (koodi)

0 ei tietoja
① arkeologin löytämä
2 muun henkilöm löytämä
3 kaivauksen yhteydessä
4 muu löytymistapa

402 Löytöhistoria (vuosiluvut yms) sanallisesti

403 Opas

404 Inventoinnit nimi (kenttättyö)vuosi viite
A. Erä - Esko 1949

405 Tarkastukset

karttoitus J. Rinne 1904

406 Kaivaukset

407 Kaivauksen tyyppi 0 ei tietoja 1 pelastuskaivaus 2 muu kaivaus	408 Kaivaus: seloitus
409 Muut kenttätyöt	
410 Muut arkistoviitteet; kirjallisuusviitteet	
411 Artefaktit <input checked="" type="checkbox"/> ei tietoja <input type="checkbox"/> metalliartefakteja <input type="checkbox"/> keramiikkaa <input type="checkbox"/> kivi/kvartsi/pii ym <input type="checkbox"/> muita, mitä.....	412 Ajoitus 0 P 1 1 2 3 2 4 5 6 0 R 1 2 1 2 3 4
413 Seutukaavan (vuosi) viitenumero	
414 Löytönumerot 1..... 2..... 3.....	
415 Lähistön hajalöydöt	
416 Valokuvat	
417 Perimätieto	
418 Huomautuksia ja lisätietoja	
419 Tietoihin tehdyt muutokset	
420 Tiedot peräisin <input checked="" type="checkbox"/> TYA:n topog. arkistosta, pvm / 19 86 allekirj: <input checked="" type="checkbox"/> kentältä pvm / 19 86 allekirj: <input type="checkbox"/> muualta, mistä..... pvm / 19 allekirj:	

HAUTARAUNION REKISTERÖINTILOMAKE 1 Turun yliopisto/ärkeologia	
<input type="checkbox"/> ATK-päivitys suoritettu.....	001 Tunnus
<input type="checkbox"/> poistettu.....	912-06-0709-4
Tätä lomaketta varten on erillinen täyttöohje k k k d v p p a a m	

1 Sijainti

101 Kunta <i>Vammala</i>	102 Kuntakoodi <i>912</i>
103 Vanha kunta <i>Tyrvää</i>	104 Vanha kuntakoodi <i>861</i>
105 Kylä <i>Roismala</i>	106 Kuntaliitos vuodelta
107 Kylänosa <i>Nokkabyliä</i>	108 Tila/tontti <i>2132</i>
109 Paikannimi <i>Ristimäki</i>	
110 Omistaja(t) <i>Kari Kiviranta</i>	
111 Vuokraaja	
112 Omistusta koskevat tiedot vuodelta	
113 Karttalehti <i>12107 Vammala</i>	117 Koordinaattien virhepyyrän säde
114 X <i>680304</i>	115 Y <i>244098</i>
116 Koordinaattien selitys	
117 Koordinaattien virhepyyrän säde 1 ± 30 m (kartalla ± 1.5 mm) ● 2 ± 150 m (kartalla ± 7.5 mm) ● ③ yli 150 m ●	
118 Sijainti sanallisesti <i>Niityllä</i>	

2 Maasto

201 Korkeus mpy <i>n. 61-62</i> m	202 Rantapintavyöhykkeet n 500 BC n 1250 BC
203 Maaperä 0 ei tietoja 1 kallio 2 moreeni, jäätikkömuodostuma tms. ③ muu maalaji	Korkeus mpy <i>18.68</i> <i>25.79</i> Etäisyys m
	204 Maaperän ja pinnanmuodostuksen kuvaus (kivisyys, kaltevuus, ilmaisuunnat jne)

205 Kasvillisuus

Ahomatara, keltomatara, koiranputki, kissankello
siiankärsämä, niittylenikki

206 Rakennukset, tiet ym

207 Karttaluonnos

62 912-06-0109-8

3 Kuvaus

301 Muoto (koodi)

0 ei tietoja 3 suorakulmainen
1 epämääräinen 4 epäsymm. monikulmio
② pyöreä/soikea 5 kolmio

302 Muoto sanallisesti

303 Leikkaus (koodi) 4 kraaterimainen

0 ei tietoja 5 tasalakinen
1 epämääräinen 6 reunakehällinen
② kupera
3 tasainen

304 Leikkaus sanallisesti

305 Maansekaisuus

0 ei tietoja
① on
2 ei ole

306 Mitat (max)

Pituus 6.5 m
Leveys 6.0 m
Korkeus . m
 ei tietoja

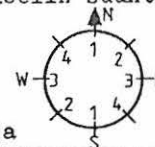
307 Mitat vanhoissa dokumenteissa

2

3

308 Pituusakselin suunta

.....



0 ei tietoja

309 Havaitut rakenteet (koodit)

... kehärakenteiden lukum. silmäkivi
... paasiarkkujen lukum. ympäryslieri
 palaneita luunsiruja muita, mitä
 kylmämuuraus maakiviä.....

310 Havaitut rakenteet, rakennusaines ym. sanallisesti

311 Kunto (koodi)

① ei tietoja
1 täysin ehjä
2 purkamis- t.
kaivamisjälkiä
3 tuhoutunut

312 Kunto ja säilymisedellytykset sanallisesti

313 Lisätietoja

① ei tietoja 2 ks.....
1 epävarma hautaraunio 3

4 Tutkimukset

401 Löytöhistoria (koodi)

0 ei tietoja
① arkeologin löytämä
2 muun henkilöm löytämä
3 kaivauksen yhteydessä
4 muu löytymistapa

402 Löytöhistoria (vuosiluvut yms) sanallisesti

403 Opas

404 Inventoinnit	nimi	(kenttätyö)vuosi.	viite
.....	A. Erd - Esko	1989

405 Tarkastukset

.....	Kartoitus J. Rinne	1904
-------	--------------------	------	-------

406 Kaivaukset

407 Kaivauksen tyyppi 0 ei tietoja 1 pelastuskaivaus 2 muu kaivaus	408 Kaivaus: selostus
409 Muut kenttätöyt	
410 Muut arkistoviitteet; kirjallisuusviitteet	
411 Artefaktit <input checked="" type="checkbox"/> ei tietoja <input type="checkbox"/> metalliartefakteja <input type="checkbox"/> keramiikkaa <input type="checkbox"/> kivi/kvartsi/pii ym <input type="checkbox"/> muita, mitä.....	412 Ajoitus 0 P 1 1 2 3 2 4 5 6 ① R 1 2 1 2 3 4
	413 Seutukaavan (vuosi) viitenumero 414 Löytönumerot 1..... 2..... 3.....
415 Lähistön hajalöydöt	
416 Valokuvat	
417 Perimätieto	
418 Huomautuksia ja lisätietoja	
419 Tietoihin tehdyt muutokset	
420 Tiedot peräisin <input checked="" type="checkbox"/> TYA:n topog. arkistosta, pvm / 1986 allekirj: <input checked="" type="checkbox"/> kentältä pvm / 1986 allekirj: <input type="checkbox"/> muualta, mistä..... pvm / 19 allekirj:	

4

1

HAUTARAUNION REKISTEROINTILOMAKE luterilainen yliopisto/arkkeologia	
<input type="checkbox"/> ATK-päivitys suoritettu.....	001 Tunnus
<input type="checkbox"/> poistettu.....	912-06-0809-5
Tätä lomaketta varten on erillinen täyttöohje	k k k d v p p a a m

1 Sijainti

101 Kunta <i>Vammala</i>	102 Kuntakoodi <i>912</i>
103 Vanha kunta <i>Tyrvää</i>	104 Vanha kuntakoodi <i>861</i>
105 Kylä <i>Roismala</i>	106 Kuntaliitos vuodelta
107 Kylänosa <i>Nokka-kylä</i>	108 Tila/tontti
109 Paikannimi <i>Rishimäki</i>	<i>2 : 132</i>
110 Omistaja(t) <i>Kari Kiviranta</i>	
111 Vuokraaja	
112 Omistusta koskevat tiedot vuodelta	
113 Karttalehti <i>25107 Vammala</i>	117 Koordinaattien virhepyyrän säde
114 X <i>680304</i>	115 Y <i>244098</i>
116 Koordinaattien selitys	1 ± 30 m (kartalla ± 1.5 mm) 2 ± 150 m (kartalla ± 7.5 mm) ③ yli 150 m
118 Sijainti sanallisesti <i>hiittä</i>	

2 Maasto

201 Korkeus mpy <i>n. 61-62</i> m	202 Rantapintavyöhykkeet n 500 BC n 1250 BC
203 Maaperä 0 ei tietoja 1 kallio 2 moreeni, jäätikkömuodostuma tms.	Korkeus mpy <i>18.68</i> <i>25.79</i> Etäisyys m
③ muu maalaji	204 Maaperän ja pinnanmuodostuksen kuvaus (kivisyys, kaltevuus, ilmansuunnat jne)

205 Kasvillisuus

inilnty, koiranputki, keltamata
hurehivna

2

206 Rakennukset, tiet ym

207 Karttaluonnos

AS 982-06-0109-8

3 Kuvaus

301 Muoto (koodi)

- 0 ei tietoja 3 suorakulmainen
1 epämääräinen 4 epäsymm. monikulmio
2 pyöreä/soikea 5 kolmio

302 Muoto sanallisesti

303 Leikkaus (koodi) 4 kraaterimainen

- 0 ei tietoja 5 tasalakinen
1 epämääräinen 6 reunakehällinen
2 kupera
3 tasainen

304 Leikkaus sanallisesti

305 Maansekaisuus

- 0 ei tietoja
1 on
2 ei ole

306 Mitat (max)

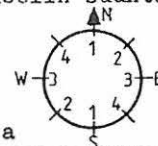
Pituus 5.30 m
Leveys 4.30 m
Korkeus . m
 ei tietoja

307 Mitat vanhoissa dokumenteissa

3

308 Pituusakselin suunta

.....



0 ei tietoja

309 Havaitut rakenteet (koodit)

- ... kehärakenteiden lukum. silmäkivi
... paasiarkkujen lukum. ympäryslieri
 palaneita luunsiruja muita, mitä
 kylmämuuraus

310 Havaitut rakenteet, rakennusaines ym. sanallisesti

311 Kunto (koodi)

- 0 ei tietoja
1 täysin ehjä
2 purkamis- t.
kaivamisjälkiä
3 tuhoutunut

312 Kunto ja säilymisedellytykset sanallisesti

313 Lisätietoja

- 0 ei tietoja 2 ks.....
1 epävarma hautaraunio 3

4 Tutkimukset

401 Löytöhistoria (koodi)

- 0 ei tietoja
1 arkeologin löytämä
2 muun henkilön löytämä
3 kaivauksen yhteydessä
4 muu löytymistapa

402 Löytöhistoria (vuosiluvut yms) sanallisesti

403 Opas

404 Inventoinnit

nimi	(kenttätyö)vuosi	viite
A. Ertesko	1949	

405 Tarkastukset

Larkoitis J. Rinne	1904	
--------------------	------	--

406 Kaivaukset

407 Kaivauksen tyyppi		408 Kaivaus: selitys	
0 ei tietoja			
1 pelastuskaivaus			
2 muu kaivaus			
409 Muut kenttätyöt			
410 Muut arkistoviitteet; kirjallisuusviitteet			
411 Artefaktit		412 Ajoitus	
<input checked="" type="checkbox"/> ei tietoja		0	
<input type="checkbox"/> metalliartefakteja		P 1 1 2 3	
<input type="checkbox"/> keramiikkaa		2 4 5 6	
<input type="checkbox"/> kivi/kvartsi/pii ym		0	
<input type="checkbox"/> muita, mitä.....		R 1	
.....		2 1 2 3 4	
413 Seutukaavan (vuosi) viitenumero			
414 Löytönumerot			
1.....			
2.....			
3.....			
.....			
415 Lähistön hajalöydöt			
416 Valokuvat			
417 Perimätieto			
418 Huomautuksia ja lisätietoja			
419 Tietoihin tehdyt muutokset			
420 Tiedot peräisin			
<input checked="" type="checkbox"/> TYA:n topog. arkistosta, pvm / 1986 allekirj:			
<input checked="" type="checkbox"/> kentältä pvm / 1986 allekirj:			
<input type="checkbox"/> muualta, mistä..... pvm / 19 allekirj:			
.....			

HAUTARAUNION REKISTERÖINTILOMAKE I		Turun yliopisto/arkeologia	
<input type="checkbox"/> ATK-päivitys suoritettu.....	001 Tunnus		
<input type="checkbox"/> poistettu.....	912-06-0909-6		
Tätä lomaketta varten on erillinen täyttöohje		k k k d v p p a a m	

1 Sijainti

101 Kunta <i>Mammala</i>		102 Kuntakoodi <i>912</i>	
103 Vanha kunta <i>Turraä</i>		104 Vanha kuntakoodi <i>861</i>	
105 Kylä <i>Roismala</i>		106 Kuntaliitos vuodelta	
107 Kylänosa <i>Nokkakylä</i>		108 Tila/tontti	
109 Paikannimi <i>Rishimäki</i>		<i>2:148</i>	
110 Omistaja(t) <i>Aila Sahonen</i>			
111 Vuokraaja			
112 Omistusta koskevat tiedot vuodelta			
113 Karttalehti		117 Koordinaattien virheympyrän säde	
114 X <i>680304</i>		115 Y <i>244098</i>	
116 Koordinaattien selitys		1 ± 30 m (kartalla ± 1.5 mm)	
		2 ± 150 m (kartalla ± 7.5 mm)	
		3) yli 150 m	
118 Sijainti sanallisesti <i>Nittjä*</i>			

2 Maasto

201 Korkeus mpy <i>n. 61-62</i> m		202 Rantapintavyöhykkeet	
203 Maaperä		n 500 BC n 1250 BC	
0 ei tietoja		Korkeus mpy <i>18.68</i> <i>25.79</i>	
1 kallio		Etäisyys m	
2 moreeni, jäätikkömuodostuma tms.		204 Maaperän ja pinnanmuodostuksen kuvaus (kivisyys, kaltevuus, ilmansuunnat jne)	
3) muu maalaji			

205 Kasvillisuus

*mänty, kankaaja, mustikka
keltamatarra, heikkä*

206 Rakennukset, tiet ym

207 Karttaluonnos

ks. 412-06-0109-8





3 Kuvaus

301 Muoto (koodi)

0 ei tietoja 3 suorakulmainen
① epämääräinen 4 epäsymm. monikulmio
2 pyöreä/soikea 5 kolmio

302 Muoto sanallisesti

303 Leikkaus (koodi) 4 kraaterimainen

0 ei tietoja 5 tasalakinen 
1 epämääräinen 6 reunakehällinen 
② kupera  7 muu, mikä.....
3 tasainen 

304 Leikkaus sanallisesti

305 Maansekaisuus

0 ei tietoja
① on
2 ei ole

306 Mitat (max)

Pituus 5.0 m
Leveys 4.5 m
Korkeus . m
 ei tietoja

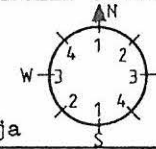
307 Mitat vanhoissa dokumenteissa

2

3

308 Pituusakselin suunta

.....-.....



0 ei tietoja

309 Havaitut rakenteet (koodit)

... kehärakenteiden lukum. silmäkivi
... paasiarkkujen lukum. ympäryslieri
 palaneita luunsiruja muita, mitä
 kylmämuuraus *1507 N. muurikivi*

310 Havaitut rakenteet, rakennusai- es ym. sanallisesti

311 Kunto (koodi)

① ei tietoja
1 täysin ehjä
2 purkamis- t.
kaivamisjälkiä
3 tuhoutunut

312 Kunto ja säilymisedellytykset sanallisesti

313 Lisätietoja

0 ei tietoja 2 ks.....
① epävarma hautaraunio 3

4 Tutkimukset

401 Löytöhistoria (koodi)

0 ei tietoja
1 arkeologin löytämä
2 muun henkilön löytämä
3 kaivauksen yhteydessä
4 muu löytymistapa

402 Löytöhistoria (vuosiluvut yms) sanallisesti

403 Opas

404 Inventoinnit	nimi	(kenttättyö)vuosi	viite
.....	<i>A. Erdesko</i>	<i>1979</i>

405 Tarkastukset

.....	<i>Karttoitus: J. Rinne</i>	<i>1904</i>
-------	-----------------------------	-------------	-------

406 Kaivaukset

407 Kaivauksen tyyppi 0 ei tietoja 1 pelastuskaivaus 2 muu kaivaus	408 Kaivaus: selostus
409 Muut kenttätyöt	
410 Muut arkistoviitteet; kirjallisuusviitteet	
411 Artefaktit <input checked="" type="checkbox"/> ei tietoja <input type="checkbox"/> metalliartefakteja <input type="checkbox"/> keramiikkaa <input type="checkbox"/> kivi/kvartsi/pii ym <input type="checkbox"/> muita, mitä.....	412 Ajoitus 0 P 1 1 2 3 2 4 5 6 R 1 2 1 2 3 4
413 Seutukaavan (vuosi) viitenumero	
414 Löytönumerot 1..... 2..... 3.....	
415 Lähistön hajalöydöt	
416 Valokuvat	
417 Perimätieto	
418 Huomautuksia ja lisätietoja	
419 Tietoihin tehdyt muutokset	
420 Tiedot peräisin <input checked="" type="checkbox"/> TYA:n topog. arkistosta, pvm / 1986 allekirj: <input checked="" type="checkbox"/> kentältä pvm / 1986 allekirj: <input type="checkbox"/> muualta, mistä..... pvm / 19 allekirj:	

HAUTARAUNION REKISTERÖINTILOMAKE 1 Turun yliopisto/arkeologia	
<input type="checkbox"/> ATK-päivitys suoritettu.....	001 Tunnus
<input type="checkbox"/> poistettu.....	912-06-1009-7
Tätä lomaketta varten on erillinen täyttöohje k k k d v p p a a m	

1 Sijainti

101 Kunta <i>Vammala</i>	102 Kuntakoodi <i>912</i>
103 Vanha kunta <i>Tyrvä</i>	104 Vanha kuntakoodi <i>861</i>
105 Kylä <i>Roismaa</i>	106 Kuntaliitos vuodelta
107 Kylänosa <i>Nokkakylä</i>	108 Tila/tontti
109 Paikannimi <i>Rishimäki</i>	<i>2:31</i>
110 Omistaja(t) <i>Matti Vilppala</i>	
111 Vuokraaja	
112 Omistusta koskevat tiedot vuodelta	
113 Karttalehti	117 Koordinaattien virhepyyrän säde
114 X <i>680304</i>	115 Y <i>244098</i>
116 Koordinaattien selitys	1 ± 30 m (kartalla ± 1.5 mm) 2 ± 150 m (kartalla ± 7.5 mm) <input checked="" type="checkbox"/> yli 150 m
118 Sijainti sanallisesti <i>talon pihamaalla</i>	

2 Maasto

201 Korkeus mpy <i>h. V-62</i> m	202 Rantapintavyöhykkeet n 500 BC n 1250 BC
203 Maaperä 0 ei tietoja 1 kallio 2 moreeni, jäätikkömuodostuma tms. <input checked="" type="checkbox"/> muu maalaji	Korkeus mpy <i>18.68</i> <i>25.79</i> Etäisyys m
	204 Maaperän ja pinnanmuodostuksen kuvaus (kivisyys, kaltevuus, ilmansuunnat jne)

205 Kasvillisuus

ketoneilikko, katarja, koiranpöytä
 ohomatata, keltamatata, maksaruoho
 kissankello, ohomansikka

206 Rakennukset, tiet ym

207 Karttaluonnos

ks. 912-00-0109-8

3 Kuvaus

301 Muoto (koodi)

- 0 ei tietoja 3 suorakulmainen
 1 epämääräinen 4 epäsymm. monikulmio
 2 pyöreä/soikea 5 kolmio

302 Muoto sanallisesti

303 Leikkaus (koodi) 4 kraaterimainen

- 0 ei tietoja 5 tasalakinen
 1 epämääräinen 6 reunakehällinen
 2 kupera
 3 tasainen

304 Leikkaus sanallisesti

305 Maansekaisuus

- 0 ei tietoja
 1 on
 2 ei ole

306 Mitat (max)

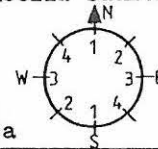
Pituus 7.0 m
 Leveys 7.0 m
 Korkeus . m
 ei tietoja

307 Mitat vanhoissa dokumenteissa

2

3

308 Pituusakselin suunta



0 ei tietoja

309 Havaitut rakenteet (koodit)

- ... kehärakenteiden lukum. silmäkivi
 ... paasiarkkujen lukum. ympäryslieri
 palaneita luunsiruja muita, mitä
 kylmämuuraus

310 Havaitut rakenteet, rakennusaines ym. sanallisesti

311 Kunto (koodi)

- 0 ei tietoja
 1 täysin ehjä
 2 purkamis- t.
 kaivamisjälkiä
 3 tuhoutunut

312 Kunto ja säilymisedellytykset sanallisesti

313 Lisätietoja

- 0 ei tietoja 2 ks.....
 1 epävarma hautaraunio 3

4 Tutkimukset

401 Löytöhistoria (koodi)

- 0 ei tietoja
 1 arkeologin löytämä
 2 muun henkilön löytämä
 3 kaivauksen yhteydessä
 4 muu löytymistapa

402 Löytöhistoria (vuosiluvut yms) sanallisesti

403 Opas

404 Inventoinnit	nimi	(kenttätyö)vuosi.	viite
.....	A. Ertesko	1949

405 Tarkastukset


.....	Kartoitus J. Rinne	1904
-------	--------------------	------	-------

406 Kaivaukset

407 Kaivauksen tyyppi: pelastuskaivaus: selostus	
0 ei tietoja	
1 pelastuskaivaus	
2 muu kaivaus	
409 Muut kenttätyöt	
410 Muut arkistoviitteet; kirjallisuusviitteet	
411 Artefaktit	412 Ajoitus
<input checked="" type="checkbox"/> ei tietoja	0
<input type="checkbox"/> metalliartefakteja	P 1 1 2 3
<input type="checkbox"/> keramiikkaa	2 4 5 6
<input type="checkbox"/> kivi/kvartsi/pii ym	①
<input type="checkbox"/> muita, mitä.....	R 1
.....	2 1 2 3 4
415 Lähistön hajalöydöt	
416 Valokuvat	
417 Perimätieto	
418 Huomautuksia ja lisätietoja	
419 Tietoihin tehdyt muutokset	
420 Tiedot peräisin	
<input checked="" type="checkbox"/> TYA:n topog. arkistosta, pvm / 1986 allekirj:	
<input checked="" type="checkbox"/> kentältä pvm / 1986 allekirj:	
<input type="checkbox"/> muualta, mistä..... pvm / 19 allekirj:	

HAUTARAUNION REKISTERINTILOMAKE 1 Turun yliopisto/arkeologia	
<input type="checkbox"/> ATK-päivitys suoritettu.....	001 Tunnus
<input type="checkbox"/> poistettu.....	9.12-06-01.10-0
Tätä lomaketta varten on erillinen täyttöohje k k k d v p p a a m	

1 Sijainti

101 Kunta <i>Vammala</i>	102 Kuntakoodi <i>912</i>
103 Vanha kunta <i>Tyrväkä</i>	104 Vanha kuntakoodi <i>861</i>
105 Kylä	106 Kuntaliitos vuodelta
107 Kylänosa	108 Tila/tontti
109 Paikannimi <i>Lickasaari</i>	<i>5:41</i>
110 Omistaja(t) <i>Markku Heikkilä</i>	
111 Vuokraaja	
112 Omistusta koskevat tiedot vuodelta	
113 Karttalehti <i>212104 Kukka</i>	117 Koordinaattien virheympyrän säde
114 X <i>6804</i>	115 Y <i>243918</i>
116 Koordinaattien selitys	1 ± 30 m (kartalla ± 1.5 mm) 
	2 ± 150 m (kartalla ± 7.5 mm)
	3 yli 150 m
118 Sijainti sanallisesti	
<i>Sijaitsee saarissa</i>	

2 Maasto

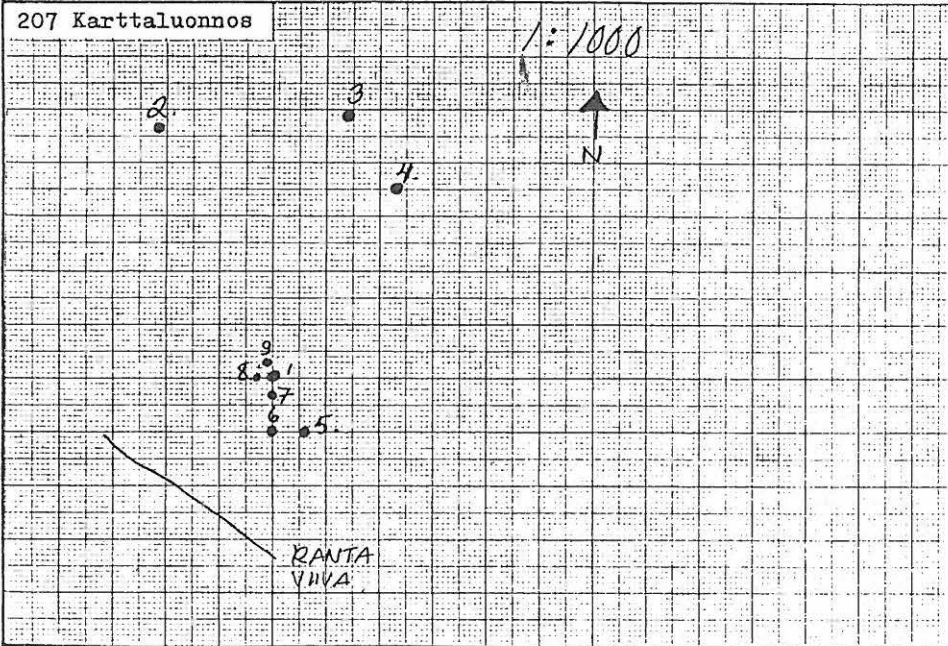
201 Korkeus mpy <i>n. 58-60</i> m	202 Rantapintavyöhykkeet
203 Maaperä	n 500 BC n 1250 BC
0 ei tietoja	Korkeus mpy <i>18.68</i> <i>25.79</i>
1 kallio	Etäisyys m
2 moreeni, jäätikkömuodostuma tms.	204 Maaperän ja pinnanmuodostuksen kuvaus (kivisyys, kaltevuus, ilmansuunnat jne)
③ muu maalaji	

205 Kasvillisuus

kissankello, kataja, koivu, kuusi, mänty, pihlaja,
koiranputki, hiirenvirna, alomatara, puna-apila,
alomansikka, leijonankita

206 Rakennukset, tiet ym

207 Karttaluonnos







3 Kuvaus

301 Muoto (koodi)

0 ei tietoja 3 suorakulmainen
1 epämääräinen 4 epäsymm. monikulmio
② pyöreä/soikea 5 kolmio

302 Muoto sanallisesti

303 Leikkaus (koodi)

0 ei tietoja 5 tasalakinen 
1 epämääräinen 6 reunakehällinen 
② kupera  7 muu, mikä.....
3 tasainen 

304 Leikkaus sanallisesti

305 Maansekaisuus

0 ei tietoja
① on
2 ei ole

306 Mitat (max)

Pituus 8.0 m
Leveys 8.0 m
Korkeus . m
 ei tietoja

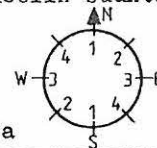
307 Mitat vanhoissa dokumenteissa

2

3

308 Pituusakselin suunta

.....



0 ei tietoja

309 Havaitut rakenteet (koodit)

... kehärakenteiden lukum. silmäkivi
... paasiarkkujen lukum. ympäryslieri
 palaneita luunsiruja muita, mitä
 kylmämuuras

310 Havaitut rakenteet, rakennusaines ym. sanallisesti

311 Kunto (koodi)

① ei tietoja
1 täysin ehjä
2 purkamis- t.
kaivamisjälkiä
3 tuhoutunut

312 Kunto ja säilymisedellytykset sanallisesti

313 Lisätietoja

① ei tietoja 2 ks.....
1 epävarma hautaraunio 3

4 Tutkimukset

401 Löytöhistoria (koodi)

0 ei tietoja
① arkeologin löytämä
2 muun henkilön löytämä
3 kaivauksen yhteydessä
4 muu löytymistapa

402 Löytöhistoria (vuosiluvut yms) sanallisesti

403 Opas

404 Inventoinnit

A. Erdj - Esko

nimi

(kenttätyö)vuosi.

viite

1949

405 Tarkastukset

Kartoitus C.F. Meinander

1946

406 Kaivaukset

H. Salmo kaivanut

1947

alueella

407 Kaivauksen tyyppi 0 ei tietoja 1 pelastuskaivaus 2 muu kaivaus	408 Kaivaus: selitys
409 Muut kenttätöyt	
410 Muut arkistoviitteet; kirjallisuusviitteet	
411 Artefaktit <input type="checkbox"/> ei tietoja <input type="checkbox"/> metalliartefakteja <input type="checkbox"/> keramiikkaa <input type="checkbox"/> kivi/kvartsi/pii ym <input type="checkbox"/> muita, mitä.....	412 Ajoitus 0 P 1 1 2 3 2 4 5 6 ① R 1 2 1 2 3 4
413 Seutukaavan (vuosi) viitenumero	
414 Löytönumerot 1..... 2..... 3.....	
415 Lähistön hajalöydöt	
416 Valokuvat	
417 Perimätieto	
418 Huomautuksia ja lisätietoja	
419 Tietoihin tehdyt muutokset	
420 Tiedot peräisin <input type="checkbox"/> TYA:n topog. arkistosta, pvm / 1986 allekirj: <input type="checkbox"/> kentältä pvm / 1986 allekirj: <input type="checkbox"/> muualta, mistä..... pvm / 19 allekirj:	

HAUTARAUNION REKISTERÖINTILOMAKE 1 Turun yliopisto/arkeologia

ATK-päivitys suoritettu..... 001 Tunnus
 poistettu..... 912-06-0210-1

Tätä lomaketta varten on erillinen täyttöohje k k k d v p p a a m

1 Sijainti

101 Kunta <i>Vammala</i>	102 Kuntakoodi <i>912</i>
103 Vanha kunta <i>Tyrväkä</i>	104 Vanha kuntakoodi <i>861</i>
105 Kylä	106 Kuntaliitos vuodelta
107 Kylänosa	108 Tila/tontti
109 Paikannimi <i>Liekosaari</i>	<i>S:41</i>
110 Omistaja(t) <i>Markku Heikkilä</i>	
111 Vuokraaja	
112 Omistusta koskevat tiedot vuodelta	
113 Karttalehti <i>212104 Kukka</i>	117 Koordinaattien virhepyyrän säde
114 X <i>6804</i>	115 Y <i>243918</i>
116 Koordinaattien selitys	1 ± 30 m (kartalla ± 1.5 mm) ● 2 ± 150 m (kartalla ± 7.5 mm) ● 3 yli 150 m ●
118 Sijainti sanallisesti <i>Sijaitse saarella</i>	

2 Maasto

201 Korkeus mpy <i>n. 58-60</i> m	202 Rantapintavyöhykkeet n 500 BC n 1250 BC
203 Maaperä 0 ei tietoja 1 kallio 2 moreeni, jäätikkömuodostuma tms. ③ muu maalaji	Korkeus mpy <i>18.68</i> <i>25.79</i> Etäisyys m
	204 Maaperän ja pinnanmuodostuksen kuvaus (kivisyys, kaltevuus, ilmaansuunnat jne)

205 Kasvillisuus

koivu, pihlaja, aromatarra, vadilma, kissankello,
puna-apila, aromansikka

206 Rakennukset, tiet ym

207 Karttaluonnos




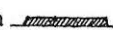
ks. 912-06-0110-0

3 Kuvaus

301 Muoto (koodi)

0 ei tietoja 3 suorakulmainen
1 epämääräinen 4 epäsymm. monikulmio
② pyöreä/soikea 5 kolmio

303 Leikkaus (koodi) 4 kraaterimainen

0 ei tietoja 5 tasalakinen 
1 epämääräinen 6 reunakehällinen 
② kupera  7 muu, mikä.....
3 tasainen 

305 Maansekaisuus

0 ei tietoja
① on
2 ei ole

306 Mitat (max)

Pituus 9.0 m
Leveys 7.0 m
Korkeus . m
 ei tietoja

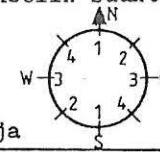
307 Mitat vanhoissa dokumenteissa

2

3

308 Pituusakselin suunta

.....



0 ei tietoja

309 Havaitut rakenteet (koodit)

... kehärakenteiden lukum. silmäkivi
... paasiarkkujen lukum. ympärystieri
 palaneita luunsiruja muita, mitä
 kylmämuuraus

310 Havaitut rakenteet, rakennusaines ym. sanallisesti

311 Kunto (koodi)

① ei tietoja
1 täysin ehjä
2 purkamis- t.
kaivamisjälkiä
3 tuhoutunut

312 Kunto ja säilymisedellytykset sanallisesti

313 Lisätietoja

① ei tietoja 2 ks.....
1 epävarma hautaraunio 3

4 Tutkimukset

401 Löytöhistoria (koodi)

0 ei tietoja
① arkeologin löytämä
2 muun henkilön löytämä
3 kaivauksen yhteydessä
4 muu löytymistapa

402 Löytöhistoria (vuosiluvut yms) sanallisesti

403 Opas

404 Inventoinnit	nimi	(kenttättyö)vuosi	viite
A. Erq - Esko		1949	

405 Tarkastukset

Kartoitus C.F. Meinander	1946	
--------------------------	------	--

406 Kaivaukset

H. Salus kaivanut alueella	1947	
----------------------------	------	--

407 Kaivauksen tyyppi 0 ei tietoja 1 pelastuskaivaus 2 muu kaivaus	408 Kaivaus: selostus
409 Muut kenttätöyt	
410 Muut arkistoviitteet; kirjallisuusviitteet	
411 Artefaktit <input checked="" type="checkbox"/> ei tietoja <input type="checkbox"/> metalliartefakteja <input type="checkbox"/> keramiikkaa <input type="checkbox"/> kivi/kvartsi/pii ym <input type="checkbox"/> muita, mitä.....	412 Ajoitus 0 P 1 1 2 3 2 4 5 6 ① R 1 2 1 2 3 4
413 Seutukaavan (vuosi) viitenumero	
414 Löytönumerot 1..... 2..... 3.....	
415 Lähistön hajalöydöt	
416 Valokuvat	
417 Perimätieto	
418 Huomautuksia ja lisätietoja	
419 Tietoihin tehdyt muutokset	
420 Tiedot peräisin <input checked="" type="checkbox"/> TYA:n topog. arkistosta, pvm / 19 ⁸⁶ allekirj: <input type="checkbox"/> kentältä pvm / 19 ⁸⁶ allekirj: <input type="checkbox"/> muualta, mistä..... pvm / 19 allekirj:	

HAUTARAUNION REKISTERÖINTILOMAKE 1 Turun yliopisto/arkeologia	
<input type="checkbox"/> ATK-päivitys suoritettu.....	001 Tunnus
<input type="checkbox"/> poistettu.....	9,2-06-0310-2
Tätä lomaketta varten on erillinen täyttöohje k k k d v p p a a m	

1 Sijainti

101 Kunta <i>Vammala</i>	102 Kuntakoodi <i>912</i>
103 Vanha kunta <i>Tyrvägå</i>	104 Vanha kuntakoodi <i>861</i>
105 Kylä	106 Kuntaliitos vuodelta
107 Kylänosa	108 Tila/tontti
109 Paikannimi <i>Lickosaari</i>	<i>5:41</i>
110 Omistaja(t) <i>Morkku Heikkilä</i>	
111 Vuokraaja	
112 Omistusta koskevat tiedot vuodelta	
113 Karttalehti <i>212104 Kikkag</i>	117 Koordinaattien virhepyyrän säde
114 X <i>6804</i>	115 Y <i>243918</i>
116 Koordinaattien selitys	1 ± 30 m (kartalla ± 1.5 mm) ● 2 ± 150 m (kartalla ± 7.5 mm) ● 3 yli 150 m ●
118 Sijainti sanallisesti <i>Sijainti saarella</i>	

2 Maasto

201 Korkeus mpy <i>n: 58-60</i> m	202 Rantapintavyöhykkeet n 500 BC n 1250 BC
203 Maaperä 0 ei tietoja 1 kallio 2 moreeni, jäätikkömuodostuma tms.	Korkeus mpy <i>18.68</i> <i>25.79</i> Etäisyys m
③ muu maalaji	204 Maaperän ja pinnanmuodostuksen kuvaus (kivisyys, kaltevuus, ilmansuunnat jne)

407 Kaivauksen tyyppi 0 ei tietoja 1 pelastuskaivaus 2 muu kaivaus	408 Kaivaus: selostus
409 Muut kenttätyöt	
410 Muut arkistoviitteet; kirjallisuusviitteet	
411 Artefaktit <input checked="" type="checkbox"/> ei tietoja <input type="checkbox"/> metalliartefakteja <input type="checkbox"/> keramiikkaa <input type="checkbox"/> kivi/kvartsi/pii ym <input type="checkbox"/> muita, mitä.....	412 Ajoitus 0 P 1 1 2 3 2 4 5 6 ① R 1 2 1 2 3 4
413 Seutukaavan (vuosi) viitenumero	
414 Löytönumerot 1..... 2..... 3.....	
415 Lähistön hajalöydöt	
416 Valokuvat	
417 Perimätieto	
418 Huomautuksia ja lisätietoja	
419 Tietoihin tehdyt muutokset	
420 Tiedot peräisin <input checked="" type="checkbox"/> TYA:n topog. arkistosta, pvm / 1986 allekirj: <input checked="" type="checkbox"/> kentältä pvm / 1986 allekirj: <input type="checkbox"/> muualta, mistä..... pvm / 19 allekirj:	

HAUTARAUNION REKISTERÖINTILOMAKE 1 Turun yliopisto/arkeologia	
<input type="checkbox"/> ATK-päivitys suoritettu.....	001 Tunnus
<input type="checkbox"/> poistettu.....	912-06-0410-3
Tätä lomaketta varten on erillinen täyttöohje k k k d v p p a a m	

1 Sijainti	
101 Kunta <i>Vammala</i>	102 Kuntakoodi <i>912</i>
103 Vanha kunta <i>Tyrväkä</i>	104 Vanha kuntakoodi <i>861</i>
105 Kylä	106 Kuntaliitos vuodelta
107 Kylänosa	108 Tila/tontti
109 Paikannimi <i>Lickosari</i>	<i>5:41</i>
110 Omistaja(t) <i>Markku Heikkilä</i>	
111 Vuokraaja	
112 Omistusta koskevat tiedot vuodelta	
113 Karttalehti <i>212/04 kikk</i>	117 Koordinaattien virheympyrän säde
114 X <i>6804</i>	115 Y <i>243918</i>
116 Koordinaattien selitys	1 ± 30 m (kartalla ± 1.5 mm) ● 2 ± 150 m (kartalla ± 7.5 mm) ● 3 yli 150 m ●
118 Sijainti sanallisesti <i>Sijainti saarossa</i>	

2 Maasto	
201 Korkeus mpy <i>n. 58-60</i> m	202 Rantapintavyöhykkeet n 500 BC n 1250 BC
203 Maaperä 0 ei tietoja 1 kallio 2 moreeni, jäätikkömuodostuma tms. ③ muu maalaji	Korkeus mpy <i>18.68</i> <i>25.79</i> Etäisyys m
	204 Maaperän ja pinnanmuodostuksen kuvaus (kivisyys, kaltevuus, ilmansuunnat jne)

205 Kasvillisuus

Aromensikeha, alomatara, kissankello, keiranputki, pihlaja

206 Rakennukset, tiet ym

207 Karttaluonnos

R. 912-06-0110-0





3 Kuvaus


301 Muoto (koodi)

0 ei tietoja 3 suorakulmainen
1 epämääräinen 4 epäsymm. monikulmio
② pyöreä/soikea 5 kolmio

302 Muoto sanallisesti

303 Leikkaus (koodi)

0 ei tietoja 5 tasalakinen 
1 epämääräinen 6 reunakehällinen 
② kupera  7 muu, mikä.....
3 tasainen 

4 kraaterimainen 

304 Leikkaus sanallisesti

305 Maansekaisuus

0 ei tietoja
① on
2 ei ole

306 Mitat (max)

Pituus 3 . 5 m
Leveys 3 . 5 m
Korkeus . m
 ei tietoja

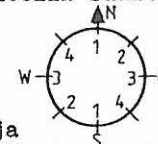
307 Mitat vanhoissa dokumenteissa

2

3

308 Pituusakselin suunta

.....-.....



0 ei tietoja

309 Havaitut rakenteet (koodit)

... kehärakenteiden lukum. silmäkivi
... paasiarkkujen lukum. ympäryslieri
 palaneita luunsiruja muita, mitä
 kylmämuuraus

310 Havaitut rakenteet, rakennusaines ym. sanallisesti

311 Kunto (koodi)

0 ei tietoja
1 täysin ehjä
② purkamis- t.
kaivamisjälkiä
3 tuhoutunut

312 Kunto ja säilymisedellytykset sanallisesti

313 Lisätietoja

0 ei tietoja 2 ks.....
1 epävarma hautaraunio 3

4 Tutkimukset

401 Löytöhistoria (koodi)

0 ei tietoja
① arkeologin löytämä
2 muun henkilön löytämä
3 kaivauksen yhteydessä
4 muu löytymistapa

402 Löytöhistoria (vuosiluvut yms) sanallisesti

403 Opas

nimi	(kenttätty)vuosi.	viite
A. Erd - Esko	1949	

405 Tarkastukset

kartoitus C.F. Meinander	1946	
--------------------------	------	--

406 Kaivaukset

H. Salmu kaivnut alueella	1947	
---------------------------	------	--

407 Kaivauksen tyyppi 0 ei tietoja 1 pelastuskaivaus 2 muu kaivaus	408 Kaivaus: selostus
409 Muut kenttätöyt	
410 Muut arkistoviitteet; kirjallisuusviitteet	
411 Artefaktit <input type="checkbox"/> ei tietoja <input type="checkbox"/> metalliartefakteja <input type="checkbox"/> keramiikkaa <input type="checkbox"/> kivi/kvartsi/pii ym <input type="checkbox"/> muita, mitä.....	412 Ajoitus 0 P 1 1 2 3 2 4 5 6 R 1 2 1 2 3 4
413 Seutukaavan (vuosi) viitenumero	
414 Löytönumerot 1..... 2..... 3.....	
415 Lähistön hajalöydöt	
416 Valokuvat	
417 Perimätieto	
418 Huomautuksia ja lisätietoja	
419 Tietoihin tehdyt muutokset	
420 Tiedot peräisin <input checked="" type="checkbox"/> TYA:n topog. arkistosta, pvm / 19 86 allekirj: <input checked="" type="checkbox"/> kentältä pvm / 19 86 allekirj: <input type="checkbox"/> muualta, mistä..... pvm / 19 allekirj:	

HAUTARAUNION REKISTERÖINTILOMAKE 1 Turun yliopisto/arkeologia	
<input type="checkbox"/> ATK-päivitys suoritettu.....	001 Tunnus
<input type="checkbox"/> poistettu.....	9,1,2-0,6-0,5,10,7
Tätä lomaketta varten on erillinen täyttöohje k k k d v p p a a m	

1 Sijainti

101 Kunta <i>Vammala</i>	102 Kuntakoodi <i>912</i>
103 Vanha kunta <i>Tyrväkä</i>	104 Vanha kuntakoodi <i>861</i>
105 Kylä	106 Kuntaliitos vuodelta
107 Kylänosa	108 Tila/tontti
109 Paikannimi <i>Lickosaari</i>	<i>5:41</i>
110 Omistaja(t) <i>Markku Heikkilä</i>	
111 Vuokraaja	
112 Omistusta koskevat tiedot vuodelta	
113 Karttalehti <i>212104 kikka</i>	117 Koordinaattien virhepyyrän säde
114 X <i>6804</i>	115 Y <i>243918</i>
116 Koordinaattien selitys	1 ± 30 m (kartalla ± 1.5 mm) 2 ± 150 m (kartalla ± 7.5 mm) 3 yli 150 m
118 Sijainti sanallisesti <i>Sijaitsee saarella</i>	

2 Maasto

201 Korkeus mpy <i>n. 58-60</i> m	202 Rantapintavyöhykkeet n 500 BC n 1250 BC
203 Maaperä 0 ei tietoja 1 kallio 2 moreeni, jäätikkömuodostuma tms. <input checked="" type="checkbox"/> 3 muu maalaji	Korkeus mpy <i>18.68</i> <i>25.79</i> Etäisyys m
	204 Maaperän ja pinnanmuodostuksen kuvaus (kivisyys, kaltevuus, ilmaisuunnat jne)

205 Kasvillisuus

koivu, kataja, pihlaja, ahomatala, puumutka, siänkarsamo, kissankello, puna-apila, lärenvirna

206 Rakennukset, tiet ym

207 Karttaluonnos

Ko 912-06-0110-0





3 Kuvaus

301 Muoto (koodi)

0 ei tietoja 3 suorakulmainen
1 epämääräinen 4 epäsymm. monikulmio
② pyöreä/soikea 5 kolmio

302 Muoto sanallisesti

303 Leikkaus (koodi)

0 ei tietoja 5 tasalakinen 
1 epämääräinen 6 reunakehällinen 
② kupera  7 muu, mikä.....
3 tasainen 

304 Leikkaus sanallisesti

305 Maansekaisuus

0 ei tietoja
① on
2 ei ole

306 Mitat (max)

Pituus 6.0 m
Leveys 4.0 m
Korkeus . m
 ei tietoja

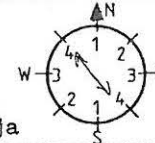
307 Mitat vanhoissa dokumenteissa

2

3

308 Pituusakselin suunta

4.....4..



0 ei tietoja

309 Havaitut rakenteet (koodi)

... kehärakenteiden lukum. silmäkivi
... paasiarkkujen lukum. ympäröilylieri
 palaneita luunsiruja muita, mitä maakivi...
 kylmämuuraus

310 Havaitut rakenteet, rakennusaines ym. sanallisesti

311 Kunto (koodi)

① ei tietoja
1 täysin ehjä
2 purkamis- t. kaivamisjälkiä
3 tuhoutunut

312 Kunto ja säilymisedellytykset sanallisesti

313 Lisätietoja

① ei tietoja 2 ks.....
1 epävarma hautaraunio 3

4 Tutkimukset

401 Löytöhistoria (koodi)

0 ei tietoja
① arkeologin löytämä
2 muun henkilön löytämä
3 kaivauksen yhteydessä
4 muu löytömistapa

402 Löytöhistoria (vuosiluvut yms) sanallisesti

403 Opas

404 Inventoinnit

A. Erg - Esko

nimi

(kenttätyö)vuosi.

1949

viite

405 Tarkastukset

Kartoitus C.F. Meinander

1946

406 Kaivaukset

H. Salus saunat

1947

ahueella

407 Kaivauksen tyyppi		408 Kaivaus: selostus	
0 ei tietoja			
1 pelastuskaivaus			
2 muu kaivaus			
409 Muut kenttättyöt			
410 Muut arkistoviitteet; kirjallisuusviitteet			
411 Artefaktit		412 Ajoitus	
<input checked="" type="checkbox"/> ei tietoja		0	
<input type="checkbox"/> metalliartefakteja		P 1 1 2 3	
<input type="checkbox"/> keramiikkaa		2 4 5 6	
<input type="checkbox"/> kivi/kvartsi/pii ym		0	
<input type="checkbox"/> muita, mitä.....		R 1	
.....		2 1 2 3 4	
413 Seutukaavan (vuosi)			
viitenumero			
414 Löytönumerot			
1.....			
2.....			
3.....			
.....			
415 Lähistön hajalöydöt			
416 Valokuvat			
417 Perimätieto			
418 Huomautuksia ja lisätietoja			
419 Tietoihin tehdyt muutokset			
420 Tiedot peräisin			
<input checked="" type="checkbox"/> TYA:n topog. arkistosta, pvm		/ 19 86 allekirj:	
<input checked="" type="checkbox"/> kentältä		pvm / 19 86 allekirj:	
<input type="checkbox"/> muualta, mistä.....		pvm / 19 allekirj:	

HAUTARAUNION REKISTERÖINTILOMAKE 1		Turun y. p. 1986	
<input type="checkbox"/> ATK-päivitys suoritettu.....	001 Tunnus		
<input type="checkbox"/> poistettu.....	912-06-0610-5		
Tätä lomaketta varten on erillinen täyttöohje		k k k d v p p a a m	

1 Sijainti

101 Kunta <i>Vammala</i>		102 Kuntakoodi <i>912</i>	
103 Vanha kunta <i>Tyrvää</i>		104 Vanha kuntakoodi <i>861</i>	
105 Kylä		106 Kuntaliitos vuodelta	
107 Kylänosa		108 Tila/tontti	
109 Paikannimi <i>Liekosaari</i>		: <i>5:41</i>	
110 Omistaja(t) <i>Markku Hikkilä</i>			
111 Vuokraaja			
112 Omistusta koskevat tiedot vuodelta			
113 Karttalehti <i>2/2104 Kikk</i>		117 Koordinaattien virheympyrän säde	
114 X <i>6804</i>		115 Y <i>2439 18</i>	
		1 ± 30 m (kartalla ± 1.5 mm)	
		2 ± 150 m (kartalla ± 7.5 mm)	
116 Koordinaattien selitys		3 yli 150 m	
118 Sijainti sanallisesti			
<i>Sijaitse saarella</i>			

2 Maasto

201 Korkeus mpy <i>n 58-60</i> m		202 Rantapintavyöhykkeet	
203 Maaperä		n 500 BC n 1250 BC	
0 ei tietoja		Korkeus mpy <i>18.68</i> <i>25.79</i>	
1 kallio		Etäisyys m	
2 moreeni, jäätikkömuodostuma tms.		204 Maaperän ja pinnanmuodostuksen kuvaus (kivisyys, kaltevuus, ilmansuunnat jne)	
<input checked="" type="checkbox"/> 3 muu maalaji			

205 Kasvillisuus

katuja, ruusukkeita, aromattara, kieli, mustikka

206 Rakennukset, tiet ym

207 Karttaluonnos

ks 912-06-0110-0





3 Kuvaus


301 Muoto (koodi)

- 0 ei tietoja 3 suorakulmainen
- 1 epämääräinen 4 epäsymm. monikulmio
- ② pyöreä/soikea 5 kolmio

302 Muoto sanallisesti

303 Leikkaus (koodi)

- 0 ei tietoja 5 tasalakinen 
- 1 epämääräinen 6 reunakehällinen 
- ② kupera 
- 3 tasainen 

4 kraaterimainen 

304 Leikkaus sanallisesti

305 Maansekaisuus

- 0 ei tietoja
- ① on
- 2 ei ole

306 Mitat (max)

Pituus 4.0 m
 Leveys 3.0 m
 Korkeus . m
 ei tietoja

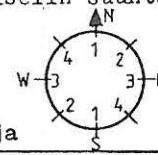
307 Mitat vanhoissa dokumenteissa

2

3

308 Pituusakselin suunta

.....



0 ei tietoja

309 Havaitut rakenteet (koodit)

- ... kehärakenteiden lukum. silmäkivi
- ... paasiarkkujen lukum. ympäröyslieri
- palaneita luunsiruja muita, mitä
- kylmämuuraus

310 Havaitut rakenteet, rakennusaines ym. sanallisesti

311 Kunto (koodi)

- ① ei tietoja
- 1 täysin ehjä
- 2 purkamis- t. kaivamisjälkiä
- 3 tuhoutunut

312 Kunto ja säilymisedellytykset sanallisesti

313 Lisätietoja

- 0 ei tietoja 2 ks.....
- ① epävarma hautaraunio 3

4 Tutkimukset

401 Löytöhistoria (koodi)

- ① ei tietoja
- 1 arkeologin löytämä
- 2 muun henkilön löytämä
- 3 kaivauksen yhteydessä
- 4 muu löytymistapa

402 Löytöhistoria (vuosiluvut yms) sanallisesti

403 Opas

404 Inventoinnit	nimi	(kenttätyö)vuosi	viite
.....	A. Erd - Esko	1949

405 Tarkastukset

.....	Kartoitus C.F. Heikander	1946
-------	--------------------------	------	-------

406 Kaivaukset

.....	H. Salvo kaivanut alueella	1947
-------	----------------------------	------	-------

407 Kaivauksen tyyppi	408 Kaivaus: selostus	
0 ei tietoja		
1 pelastuskaivaus		
2 muu kaivaus		
409 Muut kenttätyöt		
410 Muut arkistoviitteet; kirjallisuusviitteet		
411 Artefaktit	412 Ajoitus	413 Seutukaavan (vuosi) viitenumero
<input checked="" type="checkbox"/> ei tietoja	0	
<input type="checkbox"/> metalliartefakteja	P 1 1 2 3	414 Löytönumerot
<input type="checkbox"/> keramiikkaa	2 4 5 6	1.....
<input type="checkbox"/> kivi/kvartsi/pii ym	0	2.....
<input type="checkbox"/> muita, mitä.....	R 1	3.....
.....	2 1 2 3 4
415 Lähistön hajalöydöt		
416 Valokuvat		
417 Perimätieto		
418 Huomautuksia ja lisätietoja		
419 Tietoihin tehdyt muutokset		
420 Tiedot peräisin		
<input checked="" type="checkbox"/> TYA:n topog. arkistosta, pvm	/	1986 allekirj:
<input checked="" type="checkbox"/> kentältä pvm	/	1986 allekirj:
<input type="checkbox"/> muualta, mistä..... pvm	/	19 allekirj:
.....		

HAUTARAUNION REKISTEROINTILOMAKE		001 Tunnus
<input type="checkbox"/> ATK-päivitys suoritettu.....		9,1,2-0,6-0,7,10-6
<input type="checkbox"/> poistettu.....		
Tätä lomaketta varten on erillinen täyttöohje		kkk d v p p a a m

1 Sijainti

101 Kunta <i>Vammala</i>	102 Kuntakoodi <i>912</i>
103 Vanha kunta <i>Tyrväkä</i>	104 Vanha kuntakoodi <i>861</i>
105 Kylä	106 Kuntaliitos vuodelta
107 Kylänosa	108 Tila/tontti
109 Paikannimi <i>Lickosaari</i>	<i>5141</i>
110 Omistaja(t) <i>Markku Heikkilä</i>	
111 Vuokraaja	
112 Omistusta koskevat tiedot vuodelta	
113 Karttalehti <i>212104 Mikko</i>	117 Koordinaattien virheympyrän säde
114 X <i>6804</i>	115 Y <i>243918</i>
116 Koordinaattien selitys	1 ± 30 m (kartalla ± 1.5 mm)
	2 ± 150 m (kartalla ± 7.5 mm)
	3 yli 150 m
118 Sijainti sanallisesti <i>Sijaitse saarossa</i>	

2 Maasto

201 Korkeus mpy <i>n. 58-60</i> m	202 Rantapintavyöhykkeet
203 Maaperä	n 500 BC n 1250 BC
0 ei tietoja	Korkeus mpy <i>18.68</i> <i>25.79</i>
1 kallio	Etäisyys m
2 moreeni, jäätikkömuodostuma tms.	204 Maaperän ja pinnanmuodostuksen kuvaus (kivisyys, kaltevuus, ilmansuunnat jne)
3 muu maalaji	

205 Kasvillisuus

Puna-apila, kielo, ahomatara, kissarhella, koiranputki, kuusi

206 Rakennukset, tiet ym

207 Karttaluonnos

ko 912-06-0110-0





3 Kuvaus

301 Muoto (koodi)

0 ei tietoja 3 suorakulmainen
 ① epämääräinen 4 epäsymm. monikulmio
 2 pyöreä/soikea 5 kolmio

302 Muoto sanallisesti

303 Leikkaus (koodi) 4 kraaterimainen

① ei tietoja 5 tasalakinen 
 1 epämääräinen 6 reunakehällinen 
 2 kupera  7 muu, mikä.....
 3 tasainen 

304 Leikkaus sanallisesti

305 Maansekaisuus

0 ei tietoja
 ① on
 2 ei ole

306 Mitat (max)

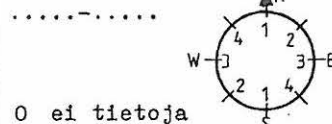
Pituus 2.0 m
 Leveys 2.0 m
 Korkeus . m
 ei tietoja

307 Mitat vanhoissa dokumenteissa

2

3

308 Pituusakselin suunta



0 ei tietoja

309 Havaitut rakenteet (koodit)

... kehärakenteiden lukum. silmäkivi
 ... paasiarkkujen lukum. ympärystieri
 palaneita luunsiruja muita, mitä
 kylmämuuraus

310 Havaitut rakenteet, rakennusaines ym. sanallisesti

311 Kunto (koodi)

① ei tietoja
 1 täysin ehjä
 2 purkamis- t. kaivamisjälkiä
 3 tuhoutunut

312 Kunto ja säilymisedellytykset sanallisesti

313 Lisätietoja

0 ei tietoja 2 ks.....
 ① epävarma hautaraunio 3

4 Tutkimukset

401 Löytöhistoria (koodi)

① ei tietoja
 1 arkeologin löytämä
 2 muun henkilön löytämä
 3 kaivauksen yhteydessä
 4 muu löytymistapa

402 Löytöhistoria (vuosiluvut yms) sanallisesti

403 Opas

404 Inventoinnit	nimi*	(kenttätyö)vuosi	viite
.....	<i>A. Erä - Esko</i>	<i>1949</i>

405 Tarkastukset

.....	<i>Karttitus C.F. Munnander</i>	<i>1946</i>
-------	---------------------------------	-------------	-------

406 Kaivaukset

.....	<i>H. Salvo kaivanut alueella</i>	<i>1947</i>
-------	-----------------------------------	-------------	-------

407 Kaivauksen tyyppi 0 ei tietoja 1 pelastuskaivaus 2 muu kaivaus	408 Kaivaus: selostus
409 Muut kenttätyöt	
410 Muut arkistoviitteet; kirjallisuusviitteet	
411 Artefaktit <input type="checkbox"/> ei tietoja <input type="checkbox"/> metalliartefakteja <input type="checkbox"/> keramiikkaa <input type="checkbox"/> kivi/kvartsi/pii ym <input type="checkbox"/> muita, mitä.....	412 Ajoitus 0 P 1 1 2 3 2 4 5 6 0 R 1 2 1 2 3 4
413 Seutukaavan (vuosi) viitenumero	414 Löytönumerot 1..... 2..... 3.....
415 Lähistön hajalöydöt	
416 Valokuvat	
417 Perimätieto	
418 Huomautuksia ja lisätietoja	
419 Tietoihin tehdyt muutokset	
420 Tiedot peräisin <input type="checkbox"/> TYA:n topog. arkistosta, pvm / 19 86 allekirj: <input type="checkbox"/> kentältä pvm / 19 86 allekirj: <input type="checkbox"/> muualta, mistä..... pvm / 19 allekirj:	

HAUTARAUNION REKISTERÖINTILOMAKE 1 Turun yliopisto/arkeologia	
<input type="checkbox"/> ATK-päivitys suoritettu.....	001 Tunnus
<input type="checkbox"/> poistettu.....	912-06-0810-7
Tätä lomaketta varten on erillinen täyttöohje k k k d v p p a a m	

1 Sijainti	
101 Kunta <i>Vammala</i>	102 Kuntakoodi <i>912</i>
103 Vanha kunta <i>Pyrviää</i>	104 Vanha kuntakoodi <i>861</i>
105 Kylä	106 Kuntaliitos vuodelta
107 Kylänosa	108 Tila/tontti
109 Paikannimi <i>Liekasaari</i>	<i>5:41</i>
110 Omistaja(t) <i>Markku Hiikkilä</i>	
111 Vuokraaja	
112 Omistusta koskevat tiedot vuodelta	
113 Karttalehti <i>212104 kirkko</i>	117 Koordinaattien virheympyrän säde
114 X <i>6804</i>	115 Y <i>243918</i>
116 Koordinaattien selitys	1 ± 30 m (kartalla ± 1.5 mm) ● 2 ± 150 m (kartalla ± 7.5 mm) ● 3 yli 150 m ●
118 Sijainti sanallisesti <i>Sijainti saarella</i>	

2 Maasto	
201 Korkeus mpy <i>n. 58-60</i> m	202 Rantapintavyöhykkeet n 500 BC n 1250 BC
203 Maaperä 0 ei tietoja 1 kallio 2 moreeni, jäätikkömuodostuma tms. 3 muu maalaji	Korkeus mpy <i>18.68</i> <i>25.79</i> Etäisyys m
	204 Maaperän ja pinnanmuodostuksen kuvaus (kivisyys, kaltevuus, ilmaisuunnat jne)

205 Kasvillisuus

Ahomataro, kataja, pillaja, valkokuusko

206 Rakennukset, tiet ym

207 Karttaluonnos

05 912-06-0110-0

3 Kuvaus

301 Muoto (koodi)

0 ei tietoja 3 suorakulmainen
1 epämääräinen 4 epäsymm. monikulmio
② pyöreä/soikea 5 kolmio

302 Muoto sanallisesti

303 Leikkaus (koodi) 4 kraaterimainen

① ei tietoja 5 tasalakinen
1 epämääräinen 6 reunakehällinen
2 kupera 7 muu, mikä.....
3 tasainen

304 Leikkaus sanallisesti

305 Maansekaisuus

0 ei tietoja
① on
2 ei ole

306 Mitat (max)

Pituus . m
Leveys . m
Korkeus . m
 ei tietoja

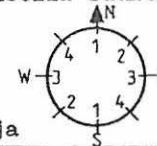
307 Mitat vanhoissa dokumenteissa

2

3

308 Pitäusakseliin suunta

.....



0 ei tietoja

309 Havaitut rakenteet

... kehärakenteiden lukum. silmäkivi
... paasiarkkujen lukum. ympärystieri
 palaneita luunsiruja muita, mitä
 kylmämuuraus

310 Havaitut rakenteet, rakennusaines ym. sanallisesti

311 Kunto (koodi)

0 ei tietoja
1 täysin ehjä
2 purkamis- t.
kaivamisjälkiä
③ tuhoutunut

312 Kunto ja säilymisedellytykset sanallisesti

313 Lisätietoja

① ei tietoja 2 ks.....
1 epävarma hautaraunio 3

4 Tutkimukset

401 Löytöhistoria (koodi)

0 ei tietoja
① arkeologin löytämä
2 muun henkilöm löytämä
3 kaivauksen yhteydessä
4 muu löytymistapa

402 Löytöhistoria (vuosiluvut yms) sanallisesti

403 Opas

404 Inventoinnit	nimi	(kenttätyö)vuosi	viite
.....	A. Erd - Esko	1949

405 Tarkastukset

.....	Kartoitus C.F. Meinander	1946
-------	--------------------------	------	-------

406 Kaivaukset

.....	H. Salmu kaivaukset	1947
.....	Alueella

407 Kaivauksen tyyppi 0 ei tietoja 1 pelastuskaivaus 2 muu kaivaus	408 Kaivaus: selostus
409 Muut kenttätyöt	
410 Muut arkistoviitteet; kirjallisuusviitteet	
411 Artefaktit <input type="checkbox"/> ei tietoja <input type="checkbox"/> metalliartefakteja <input type="checkbox"/> keramiikkaa <input type="checkbox"/> kivi/kvartsi/pii ym <input type="checkbox"/> muita, mitä.....	412 Ajoitus 0 P 1 1 2 3 2 4 5 6 R 1 2 1 2 3 4
413 Seutukaavan (vuosi) viitenumero	414 Löytönumerot 1..... 2..... 3.....
415 Lähistön hajalöydöt	
416 Valokuvat	
417 Perimätieto	
418 Huomautuksia ja lisätietoja	
419 Tietoihin tehdyt muutokset	
420 Tiedot peräisin <input type="checkbox"/> TYA:n topog. arkistosta, pvm / 1986 allekirj: <input type="checkbox"/> kentältä pvm / 1986 allekirj: <input type="checkbox"/> muualta, mistä..... pvm / 19 allekirj:	

HAUTARAUNION REKISTERÖINTILOMAKE 1 Turun yliopisto/ark.

ATK-päivitys suoritettu..... 001 Tunnus
 poistettu..... 9,12-06-09,10-8

Tätä lomaketta varten on erillinen täyttöohje k k k d v p p a a m

1 Sijainti

101 Kunta <i>Vammala</i>	102 Kuntakoodi <i>912</i>
103 Vanha kunta <i>Tyrvägå</i>	104 Vanha kuntakoodi <i>861</i>
105 Kylä	106 Kuntaliitos vuodelta
107 Kylänosa	108 Tila/tontti
109 Paikannimi <i>Lickovaari</i>	<i>5:41</i>
110 Omistaja(t) <i>Markku Hirkkilä</i>	
111 Vuokraaja	
112 Omistusta koskevat tiedot vuodelta	
113 Karttalehti <i>212104 Kuuka</i>	117 Koordinaattien virheympyrän säde
114 X <i>6804</i>	115 Y <i>243918</i>
116 Koordinaattien selitys	1 ± 30 m (kartalla ± 1.5 mm) ● 2 ± 150 m (kartalla ± 7.5 mm) 3 yli 150 m
118 Sijainti sanallisesti <i>Sijainti saarossa</i>	

2 Maasto

201 Korkeus mpy <i>n. 58-66</i> m	202 Rantapintavyöhykkeet n 500 BC n 1250 BC
203 Maaperä 0 ei tietoja 1 kallio 2 moreeni, jäätikkömuodostuma tms. <input checked="" type="checkbox"/> 3 muu maalaji	Korkeus mpy <i>18.68</i> <i>25.79</i> Etäisyys m
	204 Maaperän ja pinnanmuodostuksen kuvaus (kivisyys, kaltevuus, ilmansuunnat jne)

205 Kasvillisuus

hiirenvirna, ahomatala, puna-apila, koivarpukki, kissoanalle

206 Rakennukset, tiet ym

207 Karttaluonnos

ks 912-06-0110-0





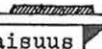
3 Kuvaus

301 Muoto (koodi)

0 ei tietoja 3 suorakulmainen
1 epämääräinen 4 epäsymm. monikulmio
② pyöreä/soikea 5 kolmio

302 Muoto sanallisesti

303 Leikkaus (koodi)

0 ei tietoja 4 kraaterimainen 
1 epämääräinen 5 tasalakinen 
② kupera  6 reunakehällinen 
3 tasainen  7 muu, mikä.....

304 Leikkaus sanallisesti

305 Maansekaisuus

0 ei tietoja
① on
2 ei ole

306 Mitat (max)

Pituus 2.30 m
Leveys 2.0 m
Korkeus . m
 ei tietoja

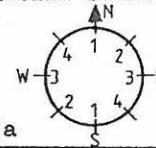
307 Mitat vanhoissa dokumenteissa

2

3

308 Pituusakselin suunta

.....



0 ei tietoja

309 Havaitut rakenteet (koodit)

... kehärakenteiden lukum. silmäkivi
... paasiarkkujen lukum. ympäryslieri
 palaneita luunsiruja muita, mitä
 kylmämuuras

310 Havaitut rakenteet, rakennusaines ym. sanallisesti

311 Kunto (koodi)

① ei tietoja
1 täysin ehjä
2 purkamis- t. kaivamisjälkiä
3 tuhoutunut

312 Kunto ja säilymisedellytykset sanallisesti

313 Lisätietoja

0 ei tietoja 2 ks.....
① epävarma hautaraunio 3

4 Tutkimukset

401 Löytöhistoria (koodi)

① ei tietoja
1 arkeologin löytämä
2 muun henkilöm löytämä
3 kaivauksen yhteydessä
4 muu löytymistapa

402 Löytöhistoria (vuosiluvut yms) sanallisesti

403 Opas

404 Inventoinnit
A. Erg - Esko

nimi

(kenttätty)vuosi.

viite

405 Tarkastukset

Kartoitus C.F. Heiskanen

1946

406 Kaivaukset

H. Salvo kaivanut alueella

1947

407 Kaivauksen tyyppi 0 ei tietoja 1 pelastuskaivaus 2 muu kaivaus	408 Kaivaus: selustus
409 Muut kenttätyöt	
410 Muut arkistoviitteet; kirjallisuusviitteet	
411 Artefaktit <input checked="" type="checkbox"/> ei tietoja <input type="checkbox"/> metalliartefakteja <input type="checkbox"/> keramiikkaa <input type="checkbox"/> kivi/kvartsi/pii ym <input type="checkbox"/> muita, mitä.....	412 Ajoitus 0 P 1 1 2 3 2 4 5 6 ① R 1 2 1 2 3 4
413 Seutukaavan (vuosi) viitenumero	
414 Löytönumerot 1..... 2..... 3.....	
415 Lähistön hajalöydöt	
416 Valokuvat	
417 Perimätieto	
418 Huomautuksia ja lisätietoja	
419 Tietoihin tehdyt muutokset	
420 Tiedot peräisin <input type="checkbox"/> TYA:n topog. arkistosta, pvm / 19 allekirj: <input checked="" type="checkbox"/> kentältä pvm / 19 allekirj: <input type="checkbox"/> muualta, mistä..... pvm / 19 allekirj:	

HAUTAKSIÖN REKISTERÖINTILOMAKE	
<input type="checkbox"/> ATK-päivitys suoritettu.....	001 Tunnus
<input type="checkbox"/> poistettu.....	9.12.06-0111-1
Tätä lomaketta varten on erillinen täyttöohje k k k d v p p a a m	

1 Sijainti

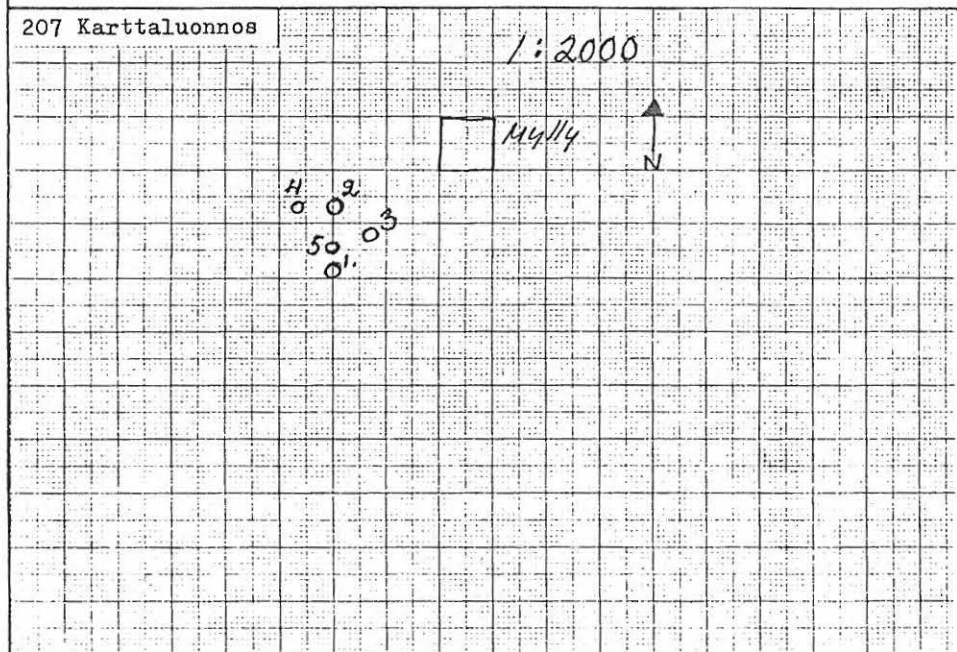
101 Kunta <i>Vammala</i>	102 Kuntakoodi <i>912</i>
103 Vanha kunta <i>Tyrvägå</i>	104 Vanha kuntakoodi <i>861</i>
105 Kylä <i>Vinkkilä</i>	106 Kuntaliitos vuodelta
107 Kylänosa	108 Tila/tontti <i>4:26</i>
109 Paikannimi	
110 Omistaja(t) <i>Antti Sipilä</i>	
111 Vuokraaja	
112 Omistusta koskevat tiedot vuodelta	
113 Karttalehti <i>212104 KUKA</i>	117 Koordinaattien virhepyyrän säde
114 X <i>680470</i>	115 Y <i>243808</i>
116 Koordinaattien selitys	① ± 30 m (kartalla ± 1.5 mm) 2 ± 150 m (kartalla ± 7.5 mm) 3 yli 150 m
118 Sijainti sanallisesti	

2 Maasto

201 Korkeus mpy <i>n. 68</i> m	202 Rantapintavyöhykkeet n 500 BC n 1250 BC
203 Maaperä 0 ei tietoja 1 kallio 2 moreeni, jäätikkömuodostuma tms. ③ muu maalaji	Korkeus mpy <i>18.68</i> <i>25.79</i> Etäisyys m
	204 Maaperän ja pinnanmuodostuksen kuvaus (kivisyys, kaltevuus, ilmansuunnat jne)

206 Rakennukset, tiet ym

207 Karttaluonnos







3 Kuvaus

301 Muoto (koodi)

- 0 ei tietoja 3 suorakulmainen
1 epämääräinen 4 epäsymm. monikulmio
② pyöreä/soikea 5 kolmio

302 Muoto sanallisesti

303 Leikkaus (koodi) 4 kraaterimainen

- ① ei tietoja 5 tasalakinen 
1 epämääräinen 6 reunakehällinen 
2 kupera  7 muu, mikä.....
3 tasainen 

304 Leikkaus sanallisesti

305 Maansekaisuus

- 0 ei tietoja
1 on
② ei ole

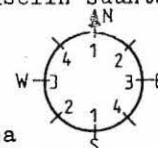
306 Mitat (max)

- Pituus 4 .20 m
Leveys 3 .0 m
Korkeus . m
 ei tietoja

307 Mitat vanhoissa dokumenteissa

308 Pituusakselin suunta

.....



0 ei tietoja

309 Havaitut rakenteet (koodit)

2. kehärakenteiden lukum. silmäkivi
... paasiarkkujen lukum. ympärystieri
 palaneita luunsiruja muita, mitä
 kylmämuuraus maakivi.....

310 Havaitut rakenteet, rakennusaines ym. sanallisesti

kaksi erillistä kivikettä; sisempi yhtenäisen, ulompi
lüttyä sisempään

311 Kunto (koodi)

- 0 ei tietoja
1 täysin ehjä
2 purkamis- t.
kaivamisjälkiä
③ tuhoutunut

312 Kunto ja säilymisedellytykset sanallisesti

313 Lisätietoja

- ① ei tietoja 2 ks.....
1 epävarma hautaraunio 3

4 Tutkimukset

401 Löytöhistoria (koodi)

- ① ei tietoja
1 arkeologin löytämä
2 muun henkilöm löytämä
3 kaivauksen yhteydessä
4 muu löytymistapa

402 Löytöhistoria (vuosiluvut yms) sanallisesti

403 Opas

404 Inventoinnit

nimi

(kenttätty)vuosi

viite

405 Tarkastukset

406 Kaivaukset

407 Kaivauksen tyyppi		408 Kaivaus: selostus	
0 ei tietoja			
1 pelastuskaivaus			
2 muu kaivaus			
409 Muut kenttätyöt			
410 Muut arkistoviitteet; kirjallisuusviitteet			
411 Artefaktit		412 Ajoitus	
<input checked="" type="checkbox"/> ei tietoja		0	
<input type="checkbox"/> metalliartefakteja		P 1 1 2 3	
<input type="checkbox"/> keramiikkaa		2 4 5 6	
<input type="checkbox"/> kivi/kvartsi/pii ym		①	
<input type="checkbox"/> muita, mitä.....		R 1	
.....		2 1 2 3 4	
413 Seutukaavan (vuosi viitenumero)		414 Löytönumerot	
1.....		1.....	
2.....		2.....	
3.....		3.....	
.....		
415 Lähistön hajalöydöt			
416 Valokuvat			
417 Perimätieto			
418 Huomautuksia ja lisätietoja			
419 Tietoihin tehdyt muutokset			
420 Tiedot peräisin			
<input type="checkbox"/> TYA:n topog. arkistosta, pvm / 1988 allekirj:			
<input checked="" type="checkbox"/> kentältä pvm / 1988 allekirj:			
<input type="checkbox"/> muualta, mistä..... pvm / 19 allekirj:			
.....			

4

HAUTARAONION REKISTERÖINTILOHAKO		TÄMÄ JÄLKEPÖYDÄN KÄYTTÖÖN	
<input type="checkbox"/> ATK-päivitys suoritettu.....	001 Tunnus		
<input type="checkbox"/> poistettu.....	9.12-06-02.11-2		
Tätä lomaketta varten on erillinen täyttöohje		k k k d v p p a a m	

1

1 Sijainti

101 Kunta <i>Vammala</i>	102 Kuntakoodi <i>912</i>
103 Vanha kunta <i>Tyrvägå</i>	104 Vanha kuntakoodi <i>861</i>
105 Kylä <i>Vinkkilä</i>	106 Kuntaliitos vuodelta
107 Kylänosa	108 Tila/tontti
109 Paikannimi	<i>4:26</i>
110 Omistaja(t) <i>Antti Sipilä</i>	
111 Vuokraaja	
112 Omistusta koskevat tiedot vuodelta	
113 Karttalehti <i>212104 KÄÄKK</i>	117 Koordinaattien virheymyrän säde
114 X <i>680470</i>	115 Y <i>243808</i>
116 Koordinaattien selitys	
117 Koordinaattien virheymyrän säde	
① ± 30 m (kartalla ± 1.5 mm)	
2 ± 150 m (kartalla ± 7.5 mm)	
3 yli 150 m	
118 Sijainti sanallisesti	

2 Maasto

201 Korkeus mpy <i>n. 68</i> m	202 Rantapintavyöhykkeet
203 Maaperä	n 500 BC n 1250 BC
0 ei tietoja	Korkeus mpy <i>18.68</i> <i>25.79</i>
1 kallio	Etäisyys m
2 moreeni, jäätikkömuodostuma tms.	204 Maaperän ja pinnanmuodostuksen kuvaus (kivisyys, kaltevuus, ilmansuunnat jne)
③ muu maalaji	

205 *sanainen, ruusu*

2

206 Rakennukset, tiet ym

207 Karttaluonnos	Rö. 912-06-0111-1
[Grid area for drawing]	

3 Kuvaus		
301 Muoto (koodi) 0 ei tietoja 3 suorakulmainen 1 epämääräinen 4 epäsymm. monikulmio ② pyöreä/soikea 5 kolmio	302 Muoto sanallisesti	
303 Leikkaus (koodi) 4 kraaterimainen 0 ei tietoja 5 tasalakinen 1 epämääräinen 6 reunakehällinen ② kupera 7 muu, mikä..... 3 tasainen	304 Leikkaus sanallisesti	
305 Maansekaisuus 0 ei tietoja 1 on ② ei ole	306 Mitat (max) Pituus 3.60 m Leveys 3.60 m Korkeus . m <input type="checkbox"/> ei tietoja	307 Mitat vanhoissa dokumenteissa

3

308 Pitus akselin suunta 0 ei tietoja		309 Havaitut rakenteet (koodit) ... kehärakenteiden lukum. <input type="checkbox"/> silmäkivi ... paasiarkkujen lukum. <input type="checkbox"/> ympäröyslieri <input type="checkbox"/> palaneita luunsiruja <input checked="" type="checkbox"/> muita, mitä <i>maakivi</i> <input type="checkbox"/> kylmämuuraus
---	--	--

310 Havaitut rakenteet, rakennusaines ym. sanallisesti

311 Kunto (koodi) ① ei tietoja 1 täysin ehjä 2 purkamis- t. kaivamisjälkiä 3 tuhoutunut	312 Kunto ja säilymisedellytykset sanallisesti
---	--

313 Lisätietoja 0 ei tietoja 2 ks..... ① epävarma hautaraunio 3

4 Tutkimukset	
401 Löytöhistoria (koodi) ① ei tietoja 1 arkeologin löytämä 2 muun henkilön löytämä 3 kaivauksen yhteydessä 4 muu löytymistapa	402 Löytöhistoria (vuosiluvut yms) sanallisesti
403 Opas	
404 Inventoinnit	nimi (kenttättyö)vuosi viite
405 Tarkastukset	
406 Kaivaukset	

407 Kaivauksen tyyppi 0 ei tietoja 1 pelastuskaivaus 2 muu kaivaus	408 Kaivaus: selostus
409 Muut kenttätyöt	
410 Muut arkistoviitteet; kirjallisuusviitteet	
411 Artefaktit <input type="checkbox"/> ei tietoja <input type="checkbox"/> metalliartefakteja <input type="checkbox"/> keramiikkaa <input type="checkbox"/> kivi/kvartsi/pii ym <input type="checkbox"/> muita, mitä.....	412 Ajoitus 0 P 1 1 2 3 2 4 5 6 ① R 1 2 1 2 3 4
413 Seutukaavan (vuosi) viitenumero	
414 Löytönumerot 1..... 2..... 3.....	
415 Lähistön hajalöydöt	
416 Valokuvat	
417 Perimätieto	
418 Huomautuksia ja lisätietoja	
419 Tietoihin tehdyt muutokset	
420 Tiedot peräisin <input type="checkbox"/> TYA:n topog. arkistosta, pvm / 19 allekirj: <input type="checkbox"/> kentältä pvm / 1986 allekirj: <input type="checkbox"/> muualta, mistä..... pvm / 19 allekirj:	

HAUTARAUNION REKISTERÖINTILOMAKE 1 Turun yliopisto/arkeologia	
<input type="checkbox"/> ATK-päivitys suoritettu.....	001 Tunnus
<input type="checkbox"/> poistettu.....	9.12.06-03.11.3
Tätä lomaketta varten erillinen täyttöohje k k k d v p p a a m	

1 Sijainti

101 Kunta <i>Vammala</i>	102 Kuntakoodi <i>912</i>
103 Vanha kunta <i>Tyrväkä</i>	104 Vanha kuntakoodi <i>861</i>
105 Kylä <i>Vinkkilä</i>	106 Kuntaliitos vuodelta
107 Kylänosa	108 Tila/tontti <i>4:26</i>
109 Paikannimi	
110 Omistaja(t) <i>Anni Sipilä</i>	
111 Vuokraaja	
112 Omistusta koskevat tiedot vuodelta	
113 Karttalehti <i>212104 kirkko</i>	117 Koordinaattien virhepyyrän säde
114 X <i>680470</i>	115 Y <i>243808</i>
116 Koordinaattien selitys	① ± 30 m (kartalla ± 1.5 mm) ● 2 ± 150 m (kartalla ± 7.5 mm) 3 yli 150 m
118 Sijainti sanallisesti	

2 Maasto

201 Korkeus mpy <i>n. 68</i> m	202 Rantapintavyöhykkeet n 500 BC n 1250 BC
203 Maaperä 0 ei tietoja 1 kallio 2 moreeni, jäätikkömuodostuma tms. ③ muu maalaji	Korkeus mpy <i>18.68</i> <i>25.79</i> Etäisyys m
	204 Maaperän ja pinnanmuodostuksen kuvaus (kivisyys, kaltevuus, ilmansuunnat jne)

205 Kasvillisuus

Mustikka, pihlaja, mänty, saunna

206 Rakennukset, tiet ym

207 Karttaluonnos

ks. 912-06-5111-1





3 Kuvaus

301 Muoto (koodi)

- 0 ei tietoja 3 suorakulmainen
- 1 epämääräinen 4 epäsymm. monikulmio
- 2 pyöreä/soikea 5 kolmio

302 Muoto sanallisesti

303 Leikkaus (koodi)

- 0 ei tietoja 5 tasalakinen 
- 1 epämääräinen 6 reunakehällinen 
- 2 kupera  7 muu, mikä.....
- 3 tasainen 

304 Leikkaus sanallisesti

305 Maansekaisuus

- 0 ei tietoja
- 1 on
- 2 ei ole

306 Mitat (max)

- Pituus 6.30 m
- Leveys 4.70 m
- Korkeus . m
- ei tietoja

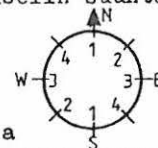
307 Mitat vanhoissa dokumenteissa

2

3

308 Pituusakselin suunta

.....



0 ei tietoja

309 Havaitut rakenteet (koodit)

- ... kehärakenteiden lukum. silmäkivi
- ... paasiarkkujen lukum. ympärystieri
- palaneita luunsiruja muita, mitä
- kylmämuuraus

310 Havaitut rakenteet, rakennusaines ym. sanallisesti

311 Kunto (koodi)

- 0 ei tietoja
- 1 täysin ehjä
- 2 purkamis- t. kaivamisjälkiä
- 3 tuhoutunut

312 Kunto ja säilymisedellytykset sanallisesti

313 Lisätietoja

- 0 ei tietoja 2 ks.....
- 1 epävarma hautaraunio 3

4 Tutkimukset

401 Löytöhistoria (koodi)

- 0 ei tietoja
- 1 arkeologin löytämä
- 2 muun henkilön löytämä
- 3 kaivauksen yhteydessä
- 4 muu löytymistapa

402 Löytöhistoria (vuosiluvut yms) sanallisesti

403 Opas

404 Inventoinnit nimi (kenttätyö)vuosi viite

405 Tarkastukset

406 Kaivaukset

407 Kaivauksen tyyppi 0 ei tietoja 1 pelastuskaivaus 2 muu kaivaus	408 Kaivaus: selostus
409 Muut kenttätyöt	
410 Muut arkistoviitteet; kirjallisuusviitteet	
411 Artefaktit <input checked="" type="checkbox"/> ei tietoja <input type="checkbox"/> metalliartefakteja <input type="checkbox"/> keramiikkaa <input type="checkbox"/> kivi/kvartsi/pii ym <input type="checkbox"/> muita, mitä.....	412 Ajoitus 0 P 1 1 2 3 2 4 5 6 ① R 1 2 1 2 3 4
413 Seutukaavan (vuosi) viitenumero 414 Löytönumerot 1..... 2..... 3.....	
415 Lähistön hajalöydöt	
416 Valokuvat	
417 Perimätieto	
418 Huomautuksia ja lisätietoja	
419 Tietoihin tehdyt muutokset	
420 Tiedot peräisin <input type="checkbox"/> TYA:n topog. arkistosta, pvm / 19 allekirj: <input checked="" type="checkbox"/> kentältä pvm / 1986 allekirj: <input type="checkbox"/> muualta, mistä..... pvm / 19 allekirj:	

4

<input type="checkbox"/> ATK-päivitys suoritettu.....	001 Tunnus
<input type="checkbox"/> poistettu.....	9.1.3-0.6-0.4.1.1.4
Tätä lomaketta varten on erillinen täyttöohje k k k d v p p a a m	

1 Sijainti

101 Kunta <i>Vammala</i>	102 Kuntakoodi <i>912</i>
103 Vanha kunta <i>Tyrväkä</i>	104 Vanha kuntakoodi <i>861</i>
105 Kylä <i>Vinkkilä</i>	106 Kuntaliitos vuodelta
107 Kylänosa	108 Tila/tontti <i>4:26</i>
109 Paikannimi	
110 Omistaja(t) <i>Antti Sipilä</i>	
111 Vuokraaja	
112 Omistusta koskevat tiedot vuodelta	
113 Karttalehti <i>212104 kikka</i>	117 Koordinaattien virheympyrän säde
114 X <i>680470</i>	115 Y <i>243808</i>
116 Koordinaattien selitys	① ± 30 m (kartalla ± 1.5 mm) 2 ± 150 m (kartalla ± 7.5 mm) 3 yli 150 m
118 Sijainti sanallisesti	

2 Maasto

201 Korkeus mpy <i>n. 68</i> m	202 Rantapintavyöhykkeet n 500 BC n 1250 BC
203 Maaperä 0 ei tietoja 1 kallio 2 moreeni, jäätikkömuodostuma tms. ③ muu maalaji	Korkeus mpy <i>18.68</i> <i>25.74</i> Etäisyys m
	204 Maaperän ja pinnanmuodostuksen kuvaus (kivisyys, kaltevuus, ilmansuunnat jne)

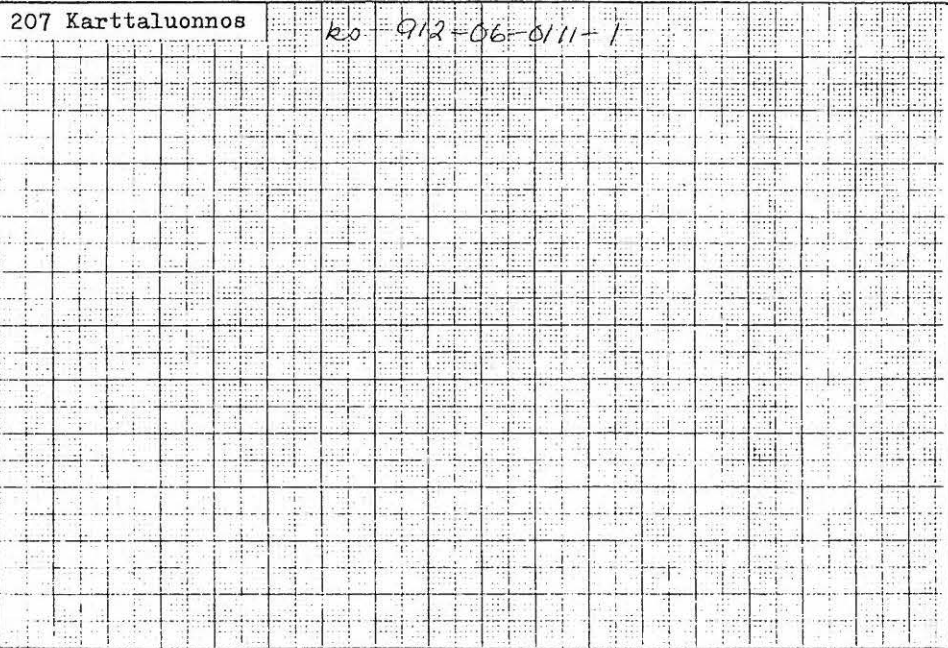
205 Kasvillisuus

Nähty, mustikka, pillaja, krusia

206 Rakennukset, tiet ym

207 Karttaluonnos

ko 912-06-0111-1



3 Kuvaus

301 Muoto (koodi)

- 0 ei tietoja 3 suorakulmainen
- 1 epämääräinen 4 epäsymm. monikulmio
- 2 pyöreä/soikea 5 kolmio

302 Muoto sanallisesti

303 Leikkaus (koodi) 4 kraaterimainen

- 0 ei tietoja 5 tasalakinen
- 1 epämääräinen 6 reunakehällinen
- 2 kupera
- 3 tasainen
- 7 muu, mikä.....

304 Leikkaus sanallisesti

305 Maansekaisuus

- 0 ei tietoja
- 1 on
- 2 ei ole

306 Mitat (max)

Pituus 4.0 m
 Leveys 3.5 m
 Korkeus . m
 ei tietoja

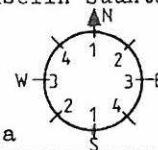
307 Mitat vanhoissa dokumenteissa

2

3

308 Pituusakselin suunta

.....-.....



0 ei tietoja

309 Havaitut rakenteet (koodit)

- ... kehärakenteiden lukum. silmäkivi
- ... paasiarkkujen lukum. ympäryslieri
- palaneita luunsiruja muita, mitä
- kylmämuuraus

310 Havaitut rakenteet, rakennusaines ym. sanallisesti

311 Kunto (koodi)

- 0 ei tietoja
- 1 täysin ehjä
- 2 purkamis- t. kaivamisjälkiä
- 3 tuhoutunut

312 Kunto ja säilymisedellytykset sanallisesti

313 Lisätietoja

- 0 ei tietoja 2 ks.....
- 1 epävarma hautaraunio 3

4 Tutkimukset

401 Löytöhistoria (koodi)

- 0 ei tietoja
- 1 arkeologin löytämä
- 2 muun henkilön löytämä
- 3 kaivauksen yhteydessä
- 4 muu löytymistapa

402 Löytöhistoria (vuosiluvut yms) sanallisesti

403 Opas

404 Inventoinnit	nimi	(kenttättyö)vuosi	viite
.....
405 Tarkastukset
406 Kaivaukset

407 kaivauksen tyyppi	408 kaivaus: selostus	
0 ei tietoja		
1 pelastuskaivaus		
2 muu kaivaus		
409 Muut kenttätyöt		
410 Muut arkistoviitteet; kirjallisuusviitteet		
411 Artefaktit	412 Ajoitus	413 Seutukaavan (vuosi)
<input checked="" type="checkbox"/> ei tietoja	0	viitenumero
<input type="checkbox"/> metalliartefakteja	P 1 1 2 3	414 Löytönumerot
<input type="checkbox"/> keramiikkaa	2 4 5 6	1.....
<input type="checkbox"/> kivi/kvartsi/pii ym	①	2.....
<input type="checkbox"/> muita, mitä.....	R 1	3.....
.....	2 1 2 3 4
415 Lähistön hajalöydöt		
416 Valokuvat		
417 Perimätieto		
418 Huomautuksia ja lisätietoja		
419 Tietoihin tehdyt muutokset		
420 Tiedot peräisin		
<input type="checkbox"/> TYA:n topog. arkistosta, pvm	/	19 allekirj:
<input checked="" type="checkbox"/> kentältä	pvm	/ 1986 allekirj:
<input type="checkbox"/> muualta, mistä.....	pvm	/ 19 allekirj:
.....		

<input type="checkbox"/> ATK-päivitys suoritettu.....	001 Tunnus
<input type="checkbox"/> poistettu.....	9,1,2-0,6-0,5,11-5
Tätä lomaketta varten on erillinen täyttöohje	
k k k d v p p a a m	

1 Sijainti

101 Kunta <i>Vammala</i>	102 Kuntakoodi <i>912</i>
103 Vanha kunta <i>Tyrväää</i>	104 Vanha kuntakoodi <i>861</i>
105 Kylä <i>Vinkkilä</i>	106 Kuntaliitos vuodelta
107 Kylänosa	108 Tila/tontti
109 Paikannimi	<i>4:26</i>
110 Omistaja(t) <i>Antti Sipilä</i>	
111 Vuokraaja	
112 Omistusta koskevat tiedot vuodelta	
113 Karttalehti <i>212104 Kijako</i>	117 Koordinaattien virhepyyrän säde
114 X <i>680470</i>	115 Y <i>243808</i>
116 Koordinaattien selitys	① ± 30 m (kartalla ± 1.5 mm) ● 2 ± 150 m (kartalla ± 7.5 mm) ● 3 yli 150 m
118 Sijainti sanallisesti	

2 Maasto

201 Korkeus mpy <i>9.68</i> m	202 Rantapintavyöhykkeet
203 Maaperä	n 500 BC n 1250 BC
0 ei tietoja	Korkeus mpy <i>18.68</i> <i>23.19</i>
1 kallio	Etäisyys m
2 moreeni, jäätikkömuodostuma tms.	204 Maaperän ja pinnanmuodostuksen kuvaus (kivisyys, kaltevuus, ilmansuunnat jne)
③ muu maalaji	

205 Kasvillisuus

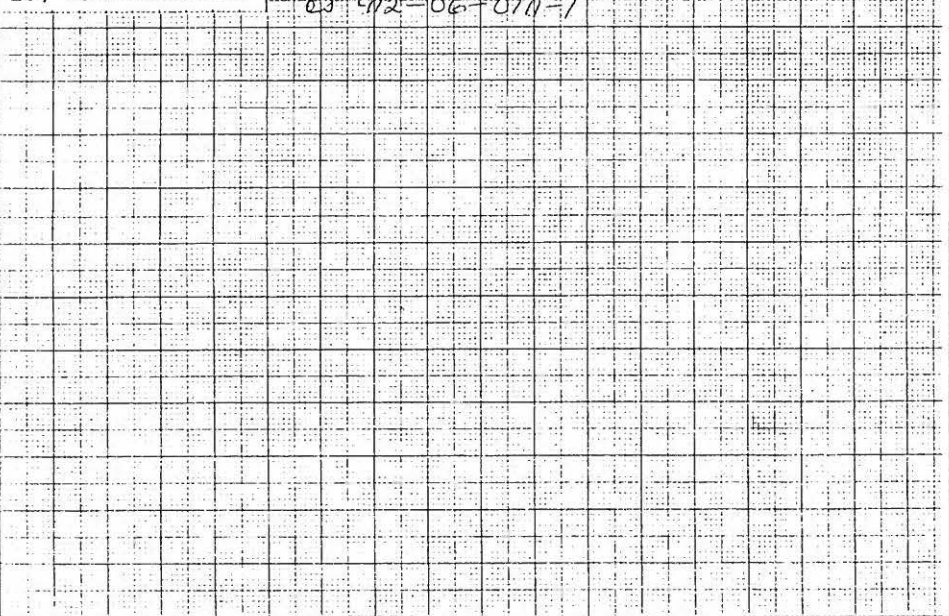
Mustikka, sammal

2

206 Rakennukset, tiet ym

207 Karttaluonnos

63 9/2-06-0111-1



3 Kuvaus

301 Muoto (koodi)

- 0 ei tietoja 3 suorakulmainen
- 1 epämääräinen 4 epäsymm. monikulmio
- ② pyöreä/soikea 5 kolmio

302 Muoto sanallisesti

303 Leikkaus (koodi) 4 kraaterimainen

- 0 ei tietoja 5 tasalakinen
- 1 epämääräinen 6 reunakehällinen
- ② kupera
- 3 tasainen
- 7 muu, mikä.....

304 Leikkaus sanallisesti

305 Maansekaisuus

- 0 ei tietoja
- 1 on
- ② ei ole

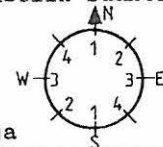
306 Mitat (max)

- Pituus *4.10* m
- Leveys *4.0* m
- Korkeus . m
- ei tietoja

307 Mitat vanhoissa dokumenteissa

3

308 Pituusakselin suunta



0 ei tietoja

309 Havaitut rakenteet (koodit)

- ... keuharakenteiden lukum. silmäkivi
- ... paasiarkkujen lukum. ympäryslieri
- palaneita luunsiruja muita, mitä
- kylmämuuraus

310 Havaitut rakenteet, rakennusaines ym. sanallisesti

311 Kunto (koodi)

- ① ei tietoja
- 1 täysin ehjä
- 2 purkamis- t. kaivamisjälkiä
- 3 tuhoutunut

312 Kunto ja säilymisedellytykset sanallisesti

313 Lisätietoja

- 0 ei tietoja 2 ks.....
- ① epävarma hautaraunio 3

4 Tutkimukset

401 Löytöhistoria (koodi)

- ① ei tietoja
- 1 arkeologin löytämä
- 2 muun henkilön löytämä
- 3 kaivauksen yhteydessä
- 4 muu löytömistapa

402 Löytöhistoria (vuosiluvut yms) sanallisesti

403 Opas

404 Inventoinnit nimi (kenttätyö)vuosi viite

405 Tarkastukset

406 Kaivaukset