

vammala



Suodenniemen
arkeologinen
osa-alueinventointi
2008
Pohjoisosa

Johanna Seppä
Pirkanmaan maakuntamuseo
Kulttuuriympäristöyksikkö
2008



Vammala.
Suodenniemen
arkeologinen
osa-alueinventointi
2008
Pohjoisosa

Johanna Seppä
Pirkanmaan maakuntamuseo
kulttuuriympäristöyksikkö
2008



**VAMMALA
SUODENNIEMEN ARKEOLOGINEN OSA-ALUEINVENTOINTI 2008**

SUODENNIEMEN POHJOISOSA

**Johanna Seppä
Kulttuuriympäristöyksikkö
Pirkanmaan maakuntamuseo 2008**

SISÄLLYSLUETTELO

Johdanto	4
Tutkimushistoria	4
Inventointiin vaikuttavia maantieteellisiä seikkoja	4
Inventointimenetelmät	5
Inventoinnin tuloksia	6
Yleiskartta inventointialue	8
Yleiskartat kohteet	9
Yleiskartat tarkastetut alueet	16
Peruskarttaotteet	18
Taulukko kiinteät muinaisjäännökset	30
Taulukko irtolöydöt	31
Taulukko historiallisen ajan kohteet	32
Taulukko Suodenniemen irtolöydöt	33
Taulukko inventointilöydöt	37

ESIHISTORIALLISET KIIINTEÄT MUINAISJÄÄNNÖKSET

1. Vammala Törmä	772010005	38
2. Vammala Kukkula	772010006	42
3. Vammala Myllymäki	772010007	47
4. Vammala Majamaa	1000007431	51
5. Vammala Törmä 2	uusi	55
6. Vammala Kotajoki	uusi	58
7. Vammala Ikamo	uusi	62
8. Vammala Hujulahti	uusi	66
9. Vammala Lähteenmäki 2	uusi	69
10. Vammala Sävi Majamaa 1	uusi	72
11. Vammala Sävi Majamaa 2	uusi	75

IRTOLÖYDÖT

12. Vammala Perttala	1000007400	78
13. Vammala Näätäkoski	1000007403	81
14. Vammala Lahdenperä	1000007405	84
15. Vammala Järventausta	1000007406	87
16. Vammala Mustapäähä	1000007429	90
17. Vammala Ristijoki	1000007434	93
18. Vammala Pihlaja	1000007436	96
19. Vammala Sävilähti	uusi	98
20. Vammala Saarijärvi	uusi	101
21. Vammala Mansikkamäki	uusi	104
22. Vammala Mäkipää	uusi	106
23. Vammala Kiviniemi	uusi	107
24. Vammala Jylli 2	uusi	109
25. Vammala Vähä-Sävi	uusi	111
26. Vammala Mäkelä	uusi	113
27. Vammala Joensuu	uusi	114
28. Vammala Saarenmaa	uusi	116
29. Vammala Hakala 1	uusi	117
30. Vammala Hakala 2	uusi	120
31. Vammala Lahdenperän kylä	uusi	123
32. Vammala Lahdenperän kansakoulu	uusi	124
33. Vammala Kalliomäki	uusi	126
34. Vammala Viljamaa	uusi	128
35. Vammala Lehtilato	uusi	131
36. Vammala Lemmetty	uusi	134
37. Vammala Jokiniemi	uusi	137

38. Vammala Kauramaa	uusi	141
39. Vammala Spetsi	uusi	143
40. Vammala Ristijoki 2	uusi	146
41. Vammala Takalanniemi	uusi	149

HISTORIALLISEN AJAN MUINAISJÄÄNNÖKSET

42. Vammala Kauramaa 2	uusi	153
43. Vammala Myllymaa 1	uusi	157
44. Vammala Makkonen (Makkoinen)	uusi	159
45. Vammala Sävi	uusi	161
46. Vammala Myllylampi	uusi	163

MUUT HISTORIALLISEN AJAN KOHTEET

47. Vammala Myllymaa 2	uusi	166
48. Vammala Mustapää (Mustapää)	uusi	168
49. Vammala Mäki-Mustapää	uusi	170
50. Vammala Sävilahti (Sävilahti)	uusi	172
51. Vammala Iso-Sävi	uusi	174
52. Vammala Kalliokoski	uusi	177
53. Vammala Kalliokoski 2	uusi	180
54. Vammala Iso Mustajärvi	uusi	182
55. Vammala Kirkkosilta	uusi	185
56. Vammala Kalhunmaa	uusi	187
57. Vammala Jylli	uusi	189
58. Vammala Perttala	uusi	190
59. Vammala Joensuu	uusi	191
60. Vammala Hirsitie	uusi	192
61. Vammala Haapakorvenkallio	uusi	195
62. Vammala Pirttijärvi	uusi	198

Arkistolähteet ja kirjallisuus	201
--------------------------------	-----

Kuvaluettelot	202
---------------	-----

Liitteet:	
historiallisen ajan kartat	205
löytöluettelo 17 sivua	

JOHDANTO

Pirkanmaan maakuntamuseo suoritti lokakuussa 2008 arkeologisen inventoinnin Vammalaan liitetyn entisen Suodenniemen kunnan pohjoisosassa Tyrvään seudun museon tilauksesta. Kenttätyöt suoritti kulttuuriympäristöyksikön toimeksiannosta FM Johanna Seppä 13. – 24.10.2008, yhteensä 10 kenttätyöpäivää. Kokonaisuutena inventointiin esi- ja jälkitöineen oli varattu 28 työpäivää. Töiden valvojana toimi tutkija FM Ulla Lähdesmäki. Tutkimuksen kustannukset olivat noin 8000 euroa. Tämä työ on jatkoa vuoden 2007 tutkimukselle, jolloin FM Vadim Adel inventoi osan kunnasta. Tuolloin tehtyä esityötä voitiin hyödyntää myös tämän inventoinnin aikana.

TUTKIMUSHISTORIA

Suodenniemen yleinen tutkimushistoria on käyty läpi vuoden 2007 inventointikertomuksessa (katso Vadim Adel: Suodenniemen arkeologinen osainventointi 2007). Nimenomaan pohjoisosia koskevia seikkoja voi nostaa esiin muutaman. Ainoa kaivaustutkimus alueella on Julius Ailion koekaivaus Kukkulan asuinpaikalla vuonna 1910. Ailio kartoitti Kukkulan ja Jyllin talon väliset kiviesineiden löytöpaikat ja tutki kaivamalla Saarenmaan löytöaluetta. Kaivauksesta ei ole karttaa, joten kaivausalueen sijainti ei ole tiedossa. Kaivaus oli Roikanmaan pellolla jonkin suuren kiven vieressä ja laajuudeltaan 16 m². Ailio toteaa, että paikalla on kivikautinen asuinpaikka, vaikka savimaahan ei olekaan muodostunut havaittavaa kulttuurikerrosta eikä kaivauksesta saatu talteen mitään löytöjä. Asuinpaikan laajuudesta tai rajautumisesta peltoalueelle ei esitetä mitään arviota. Ilmeisesti kohteen määrittelemisen asuinpaikaksi perustuu yksittäisiin kiviesinelöytöihin eikä paikalta ole varsinaista asuinpaikka-aineistoa kuten kvartsi-iskoksia, keramiikkaa tai palanutta luuta. Näillä perusteilla ei nykyään määriteltäisi kohdetta asuinpaikaksi vaan löytöpaikaksi. Kaikki pohjoisen Suodenniemen tunnetut kivikautiset asuinpaikat ovat toistaiseksi samantapaisia savisessa pellossa sijaitsevia asuinpaikkoja, jotka ovat yleensä suurimmaksi osaksi maanmuokkauksen tuhoamia. Löydöt ovat sekoittuneet kyntökerrokseen.

Myös Törmän ja Myllymäen kivikautisten asuinpaikkojen määrittely on hyvin epäselvää. Timo Miettisen vuoden 1973 inventointikertomus on vain lyhyt luettelo muinaisjäänöksistä. Asuinpaikat ovat ilmeisesti löytyneet silloin, ainakaan niistä ei ole aikaisempia löytöjä. Myöskään vuonna 1973 ei ole otettu talteen mitään löytöjä Kansallismuseon kokoelmiin eikä asuinpaikkojen toteamisperusteista ole kirjattu mitään inventointiraporttiin. Ei siis tiedetä miksi paikalla on todettu olevan muinaisjäänös tai millä alueella löytöjä on mahdollisesti havaittu. Kohteesta on vain pistekoordinaatti ja sen perusteella asuinpaikka on myös merkitty peruskarttaan. Oletettavaa on, että näillä asuinpaikoilla on havaittu kvartsi-iskoksia pellossa. Tämä on asuinpaikan hyvin tyypillinen toteamistapa muokatuilla alueilla.

Lähes puolet irtolöydöistä on reikäkiviä, joiden ajoitus on yleensä tuntematon. Ne voivat olla yhtä hyvin historialliselta kuin esihistorialliselta ajalta peräisin. Reikäkivet löytyvät yleensä kosteista alavista vesijättömaista eivätkä sinänsä kerro asuinpaikoista vaan mahdollisesti esim. kalastuksesta. Reikäkivien käyttötapa ei ole tiedossa. Niitä on arveltu esim. verkonpainoiksi.

Suodenniemen pohjoisosista ei tunneta mitään rautakautisia löytöjä.

INVENTOINTIIN VAIKUTTAVIA MAANTIETEELLISIÄ SEIKKOJA

Inventointialue sijaitsee Vammalan kaupungin pohjoisimmassa osassa. Suodenniemi on ollut itsenäinen kunta vuoteen 2007 asti. Vuonna 2007 tarkastettiin Suodenniemen eteläinen puolisko, suurin piirtein Tampere-Rauma tien pohjoispuoli Suodenniemen kirkolle ja siitä muutama kilometri pohjoiseen Taipaleen kylään. Vuoden 2008 inventointia jatkettiin Taipaleen kylästä pohjoiseen. Alueen etelärajana oli käytännössä Laviaan vievä Pihlajaniementie ja itään päin mennessä Lemmetynperäntie. Inventointialueen koko itä-länsi suunnassa oli noin 13 kilometriä ja pohjois-etelä suunnassa noin 14 kilometriä.

Suodenniemen pohjoisosan kylät (suluissa vanha numero):

912 Vammala (772 Suodenniemi)

512 (405) Kittilä

515 (408) Lahdenperä

517 (410) Makkoinen
 518 Murto
 520 (413) Peräkunta
 (415) Pyykoskenmaa
 524 (417) Sävi
 525 (418) Taipale (pohjoisosa)
 507 (420) Tuisku (varsinaisesti Mouhijärveä)

Unto Salo esittää lyhyen koosteen Suodenniemen vesistöhistoriasta Sastamalan historian ensimmäisessä osassa. Kunnan pohjoisosassa suurin osa alueesta on yli 80 m mpy korkeudessa, joten mahdollinen merenrantavaiheisiin liittyvä asutus ajoittuisi mesoliittiseen aikaan, Suomusjärven kulttuurin piiriin 7. vuosituhannelle eKr tai sitä vanhemmaksi (Salo 2004 1,2: 113). Monet löydetyt esinetyypit, kuten pallonuijat ja liuskekeihäänkärjet ajoittuvat selkeästi mesoliittisen ajan alkuun. Nykyiset järvien korkeudet inventointialueella ovat noin 85 – 95 m mpy, joten käytännössä järvet ovat kuroutuneet merenlahdista jo varhain. Suurin osa tunnetuista löydöistä sijoittuukin vesistöjen varsille ja löytökorkeudet vastaavat vesistöjen korkeutta. Korkeimmat löydöt ovat luonnollisesti peräisin aivan kunnan pohjoisosista läheltä 100 m korkeutta. Inventointialueelta tunnetaan myös paljon nuorempia löytöjä vasarakirveskulttuurin ajalta, noin 3000 eKr. Vesistöt ovat houkutelleet ihmisiä vielä merenrannan siirryttyä kunnan eteläpuolelle (Salo 2004 1,2:113). Ajoittavia keramiikkalöytöjä kunnan pohjoisosista ei tunneta, ehkä siksi, että kaivauksia ei ole tehty ja löytöpaikat ovat pelloissa, joissa keramiikka tuntuu säilyvän huonosti. Ehkä neoliittisen ajan asutus on sijainnut etelämpänä, lähempänä silloista merta tai sitä ei ole tutkimushistoriallisista syistä pysytty aineiston joukosta erottamaan. Kovin tarkkaa analyysiä vesistöhistoriasta ja kivikautisten esineiden typologiasta ei ole tehty. On myös mahdollista, että syy kampakeraamisen ja myöhemmän nuorakeraamisen kulttuurien löytöjen erilaiseen levintään johtuu näiden kulttuurien talouksien eroista.

Nykyisestä maantieteestä huomattavin seikka on kunnan etelästä pohjoiseen läpäisevä vesireitti, Säviöen laakso, Säviöjärvi ja lopulta pohjoisen Sävinlammet. Tämä alue on esihistoriallisesti runsaslöytöisin, varmasti tutkimushistoriansa takia. Pitkäaikaisen maanviljelyksen seurauksena laaksosta on löytynyt irtolöytöjä ja asuinpaikkoja. Toinen merkittävä alue on Taipaleen kylän itäpuoli ja Lahdenperän kylä järvineen ja jokilaaksoineen, jossa on myös paljon viljelystä. Löytöjä ei oikeastaan ole näiden viljavien alueiden ulkopuolelta, kuten Säviöen länsipuoliselta kivikkaiselta metsä- ja suoalueelta, poikkeuksena mahdollinen Saarijärven löytö. Samanlaista "erämaata" on myös Säviöjärven itäpuolella ja Peräkunnan kylän ympäristössä. Muutamit Säviöen laakson sivuhaarat, kuten etelän Torisevanoja tai pohjoisen Lumiaisoja, joka johtaa lopulta Kalhunkylään asti, ovat myös löydöttömiä.

INVENTOINTIMENETELMÄT

Koska vuoden 2008 tutkimus on luoteeltaan kunnan perusinventointi, siihen kuuluu oleellisena osana vanhojen tunnettujen kohteiden tarkastus ja puuttuvien aluerajausten määrittely. Tämä on Suodenniemen tapauksessa erityisen tärkeää, sillä vuoden 1973 inventointi on raportoinniltaan hyvin puutteellinen. Aikaisemmin tunnettuja kiinteitä muinaisjäännöksiä oli vain muutama ja niiden määrittelyperusteet olivat epäselvät. Asuinpaikkojen rajaus oli täysin tuntematon. Vanhoja irtolöytöpaikkoja oli suhteellisen runsaasti ja tämä antaa olettaa myös asuinpaikkojen määrän kasvavan tutkimuksen lisääntyessä. Aiemmin tunnetut kohteet tarkastettiin maastossa ja löytötietoja pyrittiin tarkentamaan paikallisia haastattelemalla. Aiemmin tunnetut kohteet ilmenevät taulukossa sivulla 30 kohteina, joilla on muinaisjäännösrekisteritunnus.

Uusia muinaisjäännöksiä etsittiin vanhojen löytöjen, karttatarkastelun ja vesistöhistorian potentiaalisiksi määrittelemiltä alueilta, käytännössä vesistöjen läheisyydestä. Myös Pirkanmaan maakuntamuseoon tulleita yleisöilmoituksia tarkastettiin. Kenttätyömenetelminä oli pääasiassa peltojen pintapöimintä ja muu kajoamaton maastotarkastelu. Lapionpistoja kaivettiin vain muutamissa kohteissa. Yleensä todettiin pian, että maaperä oli tähän menetelmään sopimaton. Märkkää hiesua tai savea ei voi seuloa, joten löytöjen havaitseminen pienistä kuopista on epätodennäköistä. Uudet kohteet on merkitty kertomukseen taulukoissa ja kohdekuvauksissa sanalla "uusi". Tämä tarkoittaa siis kohteita, jotka eivät ole olleet ennen tätä inventointia tiedossa eivätkä Museoviraston muinaisjäännösrekisterissä. Suurin osa irtolöytökohteista on kuitenkin vanhoja museoiden kokoelmia, mutta aiemmin tarkastamattomia. Kaikki Suodenniemen tunnetut esihistorialliset irtolöydöt on listattu taulukossa sivulla 33. Taulukosta käyvät ilmi lihavoituna vuoden 2008 inventointiin liittyvät irtolöydöt.

Inventoinnissa tarkastettiin sekä esihistoriallisia että historiallisen ajan muinaisjäännöksiä. Historiallisen ajan kohteiden paikallistamiseen käytettiin isojakokarttoja, jotka jakautuvat inventointialueelle seuraavasti:

Suodenniemen isojakokarttojen kylännimet:

Suodenniemi 6:03 lehti I/IV Peräkunta, II/II, II/III Lahdenperä 1782

Suodenniemi 8 lehti II Makkoinen 1777/82

Suodenniemi 10 osa I Kalliokoski (nyk. Koskenkulma) 1806

Suodenniemi 14:1 osa III Tuisku (varsinaisesti Mouhijärven puolella) 1782

Suodenniemi 14 osa IV 1777/82, 14:1 osa II, 14:4 osa II(2), 14:6A osa I Sävi 1805

Kartta-analyysiä on tehty sekä vuoden 2007 inventoinnin esitöissä että vuonna 2008. Historiallisia karttoja hankittiin maanmittauslaitoksen arkistosta (Jyväskylä, fil.yo Teemu Tiainen v. 2008) ja kartat asemoi peruskartoille Ulla Lähdesmäki käyttäen Mapinfo- ja Photoshop Elements –ohjelmia. Asemoidut kartat ovat liitteenä kertomuksen lopussa.

Maastossa esihistoriallinen tai historiallisen ajan kohde paikallistettiin vanhojen koordinaattien, sanallisten kuvausten tai oppaiden avulla. Kohde rajattiin pintalöytöjen tai maaston muotojen mukaan, silloin kun se oli mahdollista. Alueiden keskikoordinaatti mitattiin GPS-paikantimella, jos löytötieto oli riittävän tarkka (Magellan GPS 315). Muuten likimääräinen sijaintikoordinaatti on arvioitu kartalta. Esimerkiksi monissa irtolöydöissä voidaan ilmoittaa vain talon sijainti, esineen tarkka löytöpaikka on tuntematon. Koordinaatit ilmoitetaan yhtenäiskoordinaatteina p, i ja z. Korkeustieto on arvioitu peruskartalta. Kaikki paikannetut kohteet ja inventoinnin aikana tarkastetut alueet on merkitty yleiskarttoihin. Kohteet on dokumentoitu valokuvaamalla, sanallisilla kuvauksilla ja merkitsemällä arvioitu aluerajaus tai pistetieto peruskartalle. Kohteiden rajaus on ohjeellinen ja perustuu vain pintahavaintoihin, ei koekuopitukseen. Yleiseksi tarkkuudeksi voi antaa sekä GPS-laitteella että silmämääräisissä arvioissa 10 – 50 metriä. Pohjakarttoina on käytetty vuoden 2005 version PerusCD-karttoja (Maanmittauslaitos, käyttöoikeuslupa PISA/020/2006). Paikkatietoaineisto on käsitelty ja tulostettu Mapinfo –ohjelmalla (versio 8.0).

Suoja-alueet on sisällytetty kohteiden rajauksiin kohdekartoilla.

Mustavalkonegatiivit on luetteloitu Museoviraston arkeologian osaston arkiston kokoelmiin ja löydöt Kansallismuseon kokoelmiin (KM). Raportin värikuvat ovat digitaalikuvia (.jpg), jotka säilytetään Pirkanmaan maakuntamuseon kokoelmissa (PM).

INVENTOINNIN TULOKSIA

Inventoinnin aikana tarkastettiin tai kirjattiin muistiin 62 eriaikaista tai –tyyppistä kohdetta. Muinaisjäännösrekisterin mukaan Suodenniemen pohjoisosasta tunnettiin kolme kivikautista asuinpaikkaa. Seitsemän kivikautista irtolöytöä oli syötetty rekisteriin mutta ne olivat tarkastamattomia. Niiden lisäksi muita tarkastamattomia kivikautisia irtolöytöjä oli museoiden kokoelmissa 14 kpl. Osa irtolöydöistä on löytötiedoiltaan epämääräisiä. Lisäksi tarkastettiin viisi yleisön ilmoittamaa uutta irtolöytöpaikkaa. Yhtä esinettä lukuun ottamatta esineet jäivät toistaiseksi löytäjien haltuun. Muinaismuistolain mukaan tällaiset yli sata vuotta vanhat irtaimet muinaisesineet kuuluvat valtiolle ja ne voidaan joko lunastaa tai lahjoittaa Kansallismuseon kokoelmiin.

Uusia kivikautisia kohteita löytyi muutamia. Peltojen pintapöiminnässä havaittuja kivikautisia asuinpaikkoja dokumentointiin seitsemän. Kaikki ovat tavanomaisia kvartsilöytöalueita kyntöpellossa ja todennäköisesti huonosti säilyneitä. Esihistoriallisille kiinteille muinaisjäännöksille on määritelty aluerajaus pintalöytöjen mukaan. Asuinpaikka-alueen tarkka rajaaminen vaatii koekuopitusta. Tämän hetkinen rajaus on arvio, jonka voi katsoa sisältävän vähintään muinaismuistolain vaatiman kahden metrin suoja-alueen.

Vähäinen koekuopitus metsäalueilla ei tuottanut tulosta. Osa peltoalueidenkin löydöistä oli niin vähäisiä, että kohteet kirjattiin löytöpaikoiksi (tentatiivikohteiksi). Näitä kohteita oli kolme kappaletta. Vanhoista tunnetuista kivikautisista asuinpaikoista saatiin valitettavasti hyvin vähän tietoa. Ainoastaan Törmän asuinpaikka pystyttiin varmistamaan ja rajaamaan maastossa. Kukkulan ja Myllymäen asuinpaikat olisivat vaatineet laajaa koekuopitusta heinäpellossa rajauksen määrittämiseksi. Inventoinnissa tähän ei ollut mahdollisuutta. Nämä kohteet vaativat lisätutkimuksia.

Historiallisen ajan kohteista kirjattiin 5 kiinteiksi muinaisjäänöksiksi ja niiden lisäksi kirjattiin 16 muuta kohdetta, joilla ei ole muinaisjäänöksen statusta. Näitä ovat esimerkiksi 1800-luvun torpanpaikat, jotka ovat yhä asuttuna. Historiallisen ajan kohteista lasketaan kiinteiksi muinaisjäänöksiksi periaatteessa vain yli sata vuotta sitten autoituneet asuinpaikat tai muuten merkittävät kohteet, joissa voi olettaa olevan säilyneitä historiallisia kerroksia nykyasutuksesta huolimatta. Yleensä tällaisia ovat vanhat kylätontit. Suodenniemen pohjoisosien kylistä ei löytynyt mainintaa 1560-luvun kyläluettelosta, joten inventoinnissa pääosa kohteista käsiteltiin asuinpaikkoina, ei kylätontteina. Alueelta todettiin kuitenkin kaksi kylän-/yksinäistalon paikkaa, joista Sävin kylänpaikasta on tietoja sekä 1600-luvun maakirjakartassa että vuoden 1805 isojakokartassa. Makkoisen asuin-/kylänpaikasta on tietoja 1777/82 isojakokartassa. Kumpikin on nykyisin suureksi osaksi rakentamattomia. Historiallisten kohteiden tarkastus oli pääosin kursorinen, koska kohteet olivat yleensä yhä asuttuina. Asuinpaikoista ilmoitetaan vain "keskikoordinaatti", käytännössä talon nykyinen sijainti, koska aluerajausta ei voitu varmistaa löytöjä tai rakenteita havainnoimalla.

Kaikki kohteet on listattu taulukossa sivuilla 30 - 32. Uudet kiinteät muinaisjäänökset kuuluvat rauhoitusluokkaan 2 (rauhoitettu kiinteä muinaisjäänös, jonka arvon selvittäminen vaatii lisätutkimuksia).

Parhaiten tarkastetut alueet kunnan pohjoisosassa ovat Säviöjen laakso ja Makkoisen kylä ja Lahdenperän kylän eteläosa. Mitä kauemmas "keskusalueista" mennään, sitä pintapuolisemmaksi tarkastus muuttuu. Syynä tähän on inventoinnin aikana vallinnut peltojen muokkaustilanne. Kynnetyillä alueilla saattaa tarkastaa laajankin maaston suhteellisen nopeasti kun taas peitteisillä alueilla tarkastus jää muutamien koekuopitettujen kohtien varaan. Kuten tutkimushistoriassa todettiin, savimaahan ei yleensä muodostu selkeitä kulttuurikerroksia ja asuinpaikan havaitseminen kuopittamalla on haasteellista. Etenkin kunnan itäosassa, Lahdenperän ja Rantakulman seuduilla oli paljon heinäpeltoa, joita ei voitu pintapöimä. Maasto näillä alueilla oli hyvin lupaava ja vanhoja irtolöytöjä runsaasti. Muita lisätarkastusta kaipaavia alueita ovat Toijasjoen laakso, Kalhunkylä pohjoisessa ja Torisevanmaa etelämpänä.

Inventoinnissa keskityttiin pääasiassa kivikauden havainnointiin aikaisempien löytöjen perusteella. Kivikausi näyttäisi olevan Suodenniemen pohjoisosan parhaiten edustettu esihistorian ajanjakso. Alueelta ei tunneta esim. pronssi- tai rautakautisia hautaröykkiötä. Inventoinnissa ei etsitty röykkiötä systemaattisesti mutta muutamia kalliomäkiä pyrittiin tarkastamaan. Myöskään yleisöilmoituksia röykkiöistä ei ole juurikaan tehty, vaikka ne usein ovat selkeästi havaittavissa. Kaksi yleisöilmoitusta röykkiöistä tarkastettiin. Toinen oli luontainen rantakivikko ja toinen ilmeisesti jokin historiallisen ajan kiveys.

VAMMALA. Suodenniemen arkeologinen osa-alueinventointi 2008

TUTKIMUSALUEEN SIJAINTI

Kartaote 1:500 000

Piirt. V. Adel. Pohjakartta (c) Maanmittauslaitos



----- ent. Suodenniemen kunnan raja

* * * * * 2008 inventointialue


Vammala Suodenniemen arkeologinen osainventointi 2008**Yleiskartta****Kiinteät muinaisjäänneökset ja irtolöydöt
Sävijärven eteläpuoli, länsiosa**

Digit. J. Seppä

mk 1:40 000

Pohjakartta ote PerusCD:ltä, lehdet 212204 ja 212205

(c) Maanmittauslaitos, lupa PISA/020/2006

 kiinteät muinaisjäänneökset**12** irtolöydöt (paikallistetut)

Numero viittaa inventointikertomuksen kohdenumerointiin



Vammala Suodenniemen arkeologinen osainventointi 2008

Yleiskartta


Kiinteät muinaisjäännökset ja irtolöydöt Sävijärven eteläpuoli, itäosa

Digit. J. Seppä

mk 1:40 000

Pohjakartta ote PerusCD:ltä, lehdet 212204 ja 212205

(c) Maanmittauslaitos, lupa PISA/020/2006

 kiinteät muinaisjäännökset

12 irtolöydöt (paikallistetut)

Numero viittaa inventointikertomuksen kohdenumerointiin



Vammala Suodenniemen arkeologinen osainventointi 2008**Yleiskartta
Kiinteät muinaisjäännökset ja irtolöydöt
Sävijärven pohjoispuoli**

Digit. J. Seppä

mk 1:40 000

Pohjakartta ote Perus CD:ltä, lehdet 212204 ja 212205

(c) Maanmittauslaitos, lupa PISA/020/2006

 kiinteät muinaisjäännökset

12 irtolöydöt (paikallistetut)

Numero viittaa inventointikertomuksen kohdenumerointiin



Vammala Suodenniemen arkeologinen osainventointi 2008**Yleiskartta****Historiallisen ajan muinaisjäännökset ja muut kohteet
Sävijärven eteläpuoli, länsiosa**

Digit. J. Seppä

mk 1:40 000

Pohjakartta ote Perus CD:ltä, lehdet 212204 ja 212205

(c) Maanmittauslaitos, lupa PISA/020/2006

44 , **42** historiallisen ajan muinaisjäännökset muut historiallisen ajan kohteet

Numero viittaa inventointikertomuksen kohdenumerointiin



Vammala Suodenniemen arkeologinen osainventointi 2008

Yleiskartta

Historiallisen ajan muinaisjännökset ja muut kohteet Sävijärven eteläpuoli, itäosa

Digit. J. Seppä

mk 1:40 000

Pohjakartta ote Perus CD:ltä, lehdet 212204 ja 212207

(c) Maanmittauslaitos, lupa PISA/020/2006

44 , **42** historiallisen ajan muinaisjännökset

37 muut historiallisen ajan kohteet

Numero viittaa inventointikertomuksen kohdenumerointiin




Vammala Suodenniemen arkeologinen osainventointi 2008**Yleiskartta****Historiallisen ajan muinaisjäännökset ja muut kohteet
Sävijärven pohjoispuoli**

Digit. J. Seppä


mk 1:40 000

Pohjakartta ote Perus CD:ltä, lehdet 212204 ja 212205

(c) Maanmittauslaitos, lupa PISA/020/2006

46,  historiallisen ajan muinaisjäännökset muut historiallisen ajan kohteet

Numero viittaa inventointikertomuksen kohdenumerointiin



Vammala Suodenniemen arkeologinen osainventointi 2008**Yleiskartta****Muut historiallisen ajan kohteet
varsinaisen inventointialueen ulkopuolella**

Digit. J. Seppä

mk 1:40 000

Pohjakartta ote Perus CD:ltä, lehdet 212103 ja 212106

(c) Maanmittauslaitos, lupa PISA/020/2006

 muut historiallisen ajan kohteet

Numero viittaa inventointikertomuksen kohdenumerointiin



Vammala Suodenniemen arkeologinen osainventointi 2008**Yleiskartta tarkastetut alueet
Sävijärven eteläpuoli**


Digit. J. Seppä

mk 1:50 000

Pohjakartta ote PerusCD:ltä, lehdet 212204 ja 212205

(c) Maanmittauslaitos, lupa PISA/020/2006

Tarkastetut alueet rasteroitu



Vammala Suodenniemen arkeologinen osainventointi 2008**Yleiskartta tarkastetut alueet
Sävijärven pohjoispuoli**


Digit. J. Seppä

mk 1:50 000

Pohjakartta ote PerusCD:ltä, lehdet 212204 ja 212205

(c) Maanmittauslaitos, lupa PISA/020/2006

Tarkastetut alueet rasteroitu

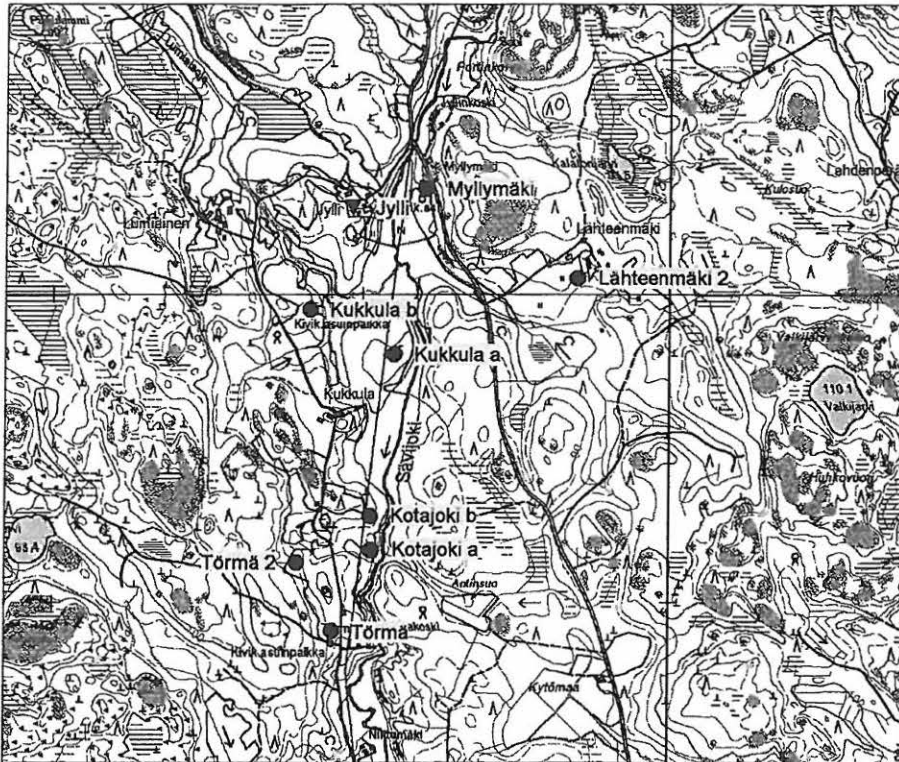


Vammala Suodenniemen arkeologinen osainventointi 2008

1. Törmä 772010005
2. Kukkula 772010006
3. Myllymäki 772010007
5. Törmä 2
6. Kotajoki
9. Lähteenmäki 2
57. Jylli

Peruskarttaote Pk 212204 Sävi

Pohjakarttana ote PerusCD:itä (c) Maanmittauslaitos, lupa PISA/020/2006



1:20 000

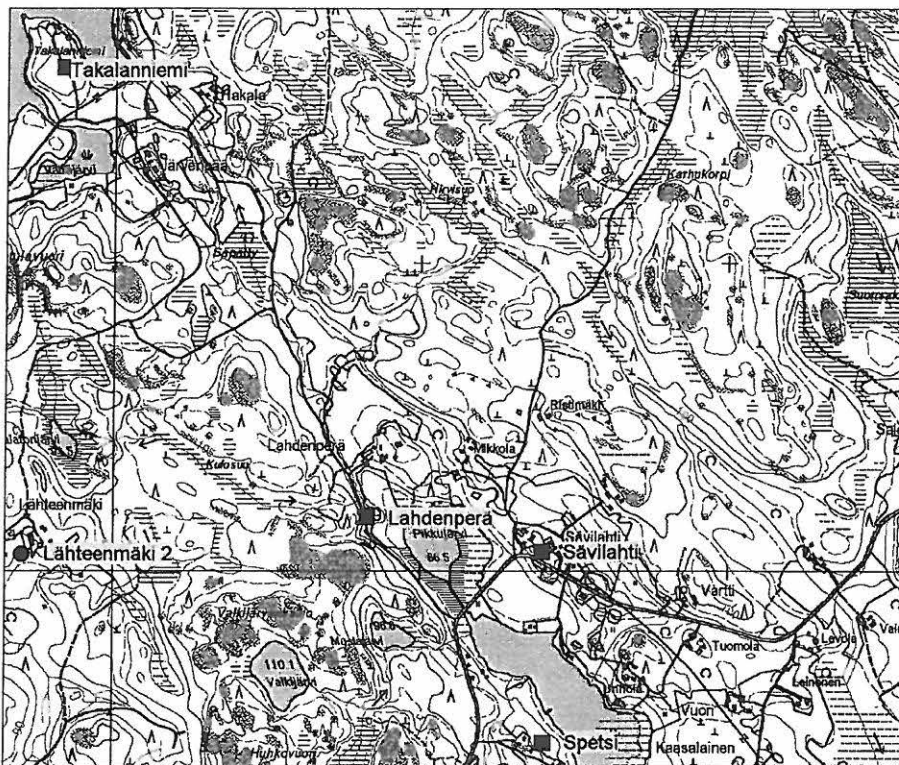
- kiinteä muinaisjäännös
- ▼ muu historiallisen ajan kohde

Vammala Suodenniemen arkeologinen osainventointi 2008

14. Lahdenperä 1000007405
 19. Sävilahti (48. Sävilahti (Sävilahti))
 39. Spetsi
 41. Takalanniemi

Peruskarttaote Pk 212204 Sävi

Pohjakarttana ote PerusCD:ltä (c) Maanmittauslaitos, lupa PISA/020/2006



1:20 000

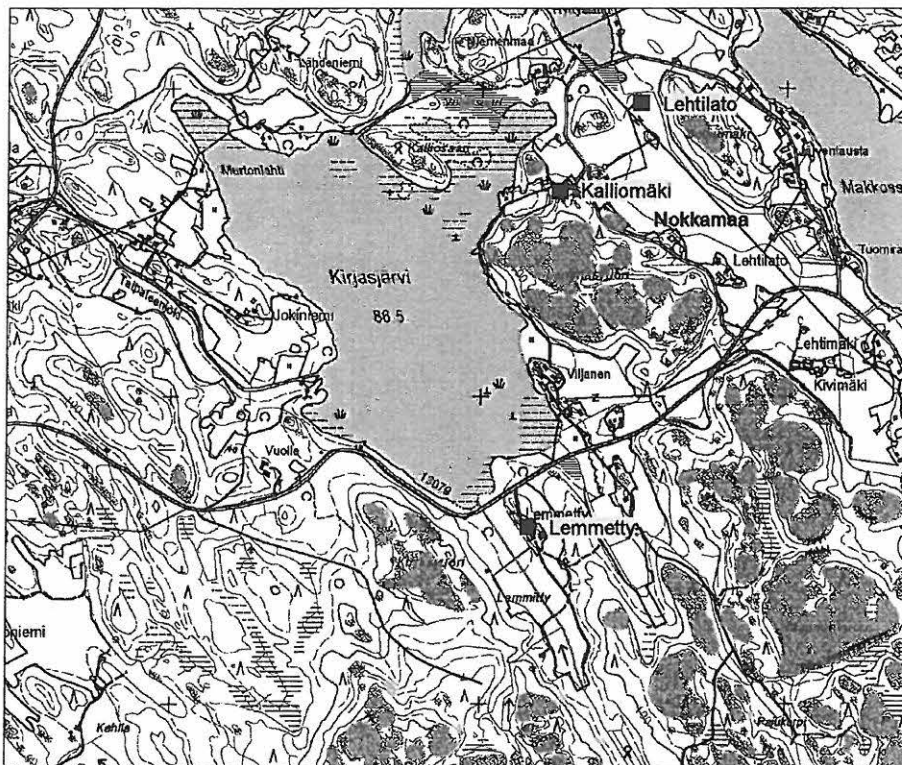
- kiinteä muinaisjäännös
- irtolöytö
- ◆ historiallisen ajan muinaisjäännös

Vammala Suodenniemen arkeologinen osainventointi 2008

36. Lemmetty

Peruskarttaote Pk 212204 Sävi

Pohjakarttana ote PerusCD:ltä (c) Maanmittauslaitos, lupa PISA/020/2006



1:20 000

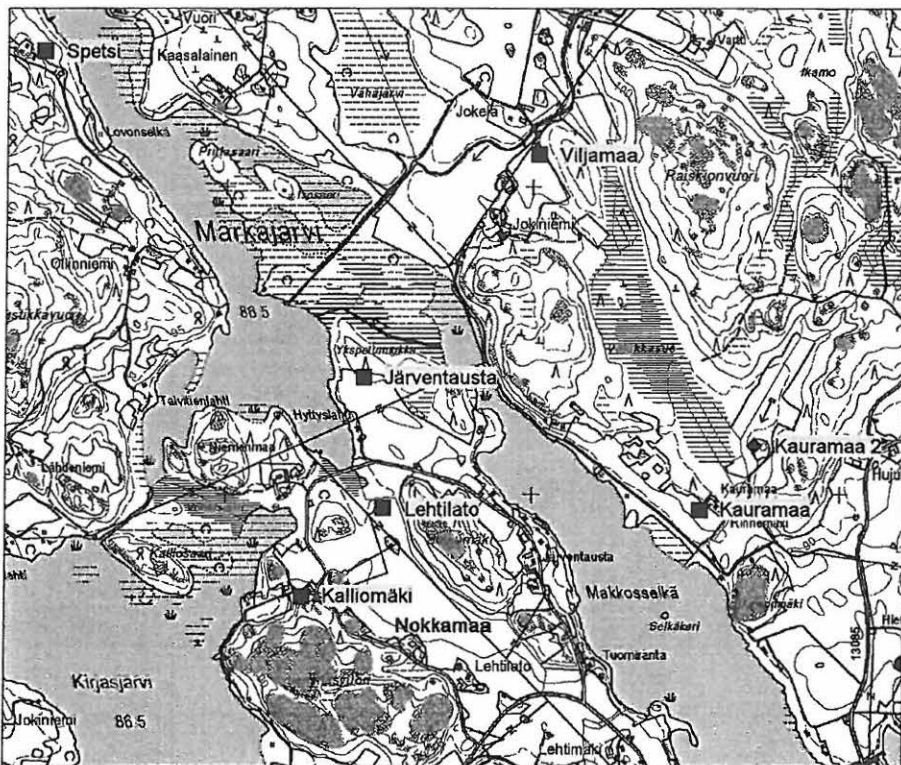
- kiinteä muinaisjäännös
- irtolöytö
- ◆ historiallisen ajan muinaisjäännös

Vammala Suodenniemen arkeologinen osainventointi 2008

- 15. Järventausta 1000007406
- 33. Kalliomäki
- 34. Viljamaa
- 35. Lehtilato
- 38. Kauramaa
- 42. Kauramaa 2

Peruskarttaote Pk 212204 Sävi

Pohjakarttana ote PerusCD:itä (c) Maanmittauslaitos, lupa PISA/020/2006



1:20 000

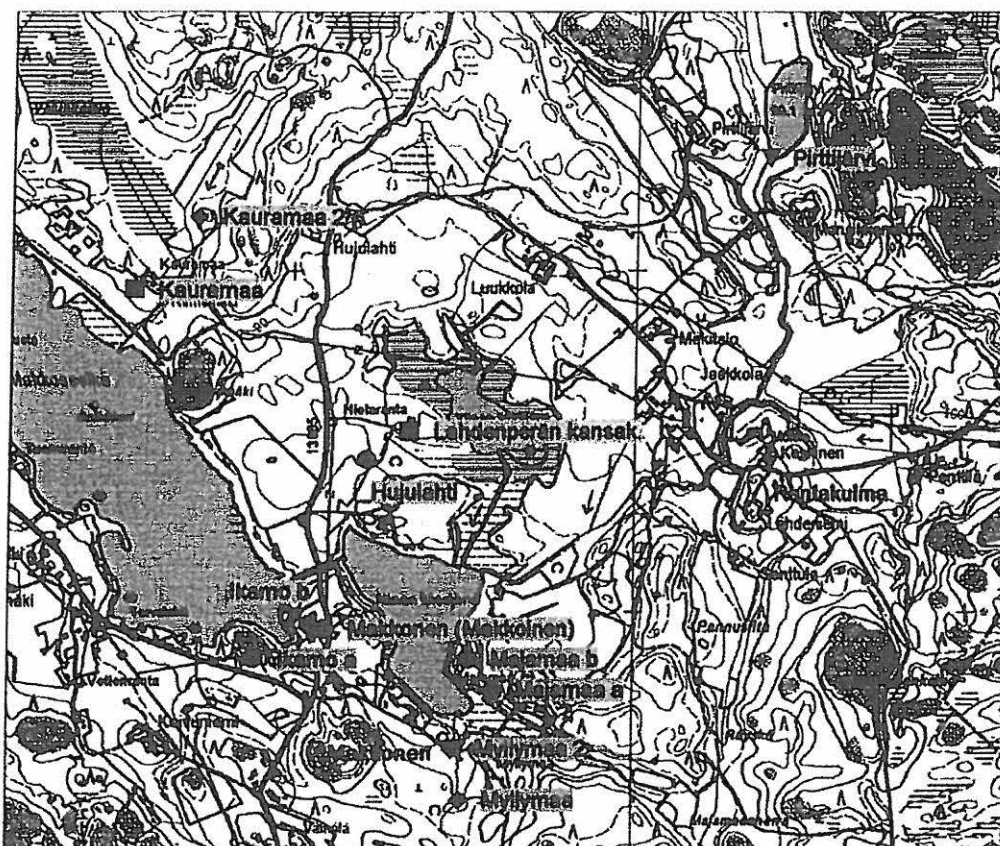
- kiinteä muinaisjäännös
- irtolöytö
- ◆ historiallisen ajan muinaisjäännös

Vammala Suodenniemen arkeologinen osainventointi 2008

- 4. Majamaa 1000007431
- 7. Ikamo
- 8. Hujulahti
- 32. Lahdenperän kansakoulu
- 43. Myllymaa
- 47. Myllymaa 2
- 44. Makkonen (Makkoinen)
- 62. Pirttijärvi

Peruskarttaote Pk 212204 Sävi ja 212207 Vesijärvi

Pohjakarttana ote PerusCD:ltä (c) Maanmittauslaitos, lupa PISA/020/2006



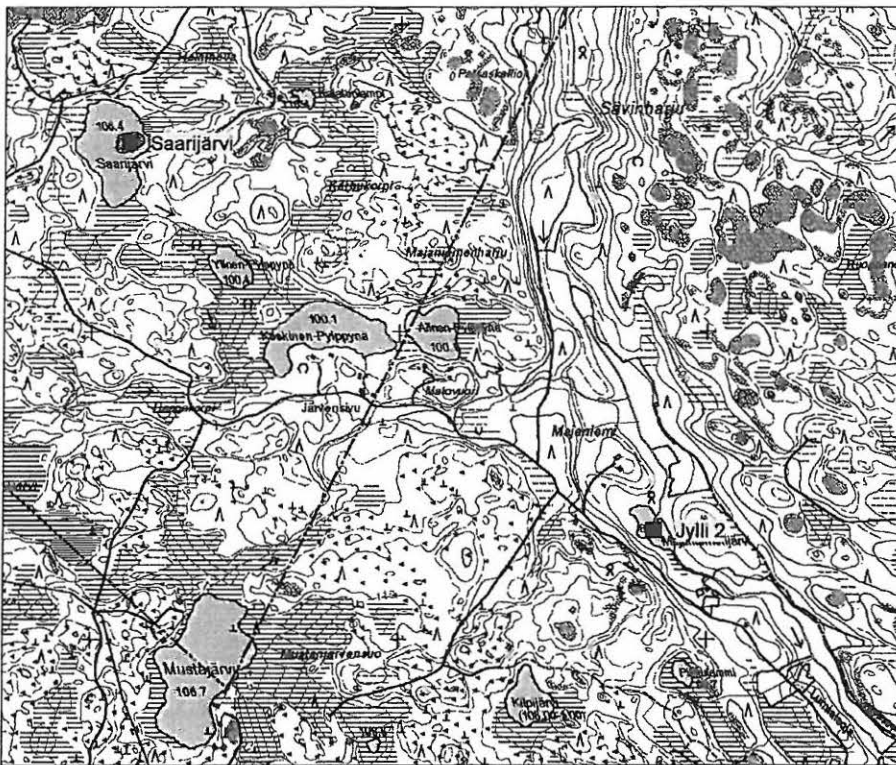
1:20 000

- kiinteä muinaisjäännös
- irtolöytö
- ◆ historiallisen ajan muinaisjäännös
- ▼ muu historiallisen ajan kohde

Vammala Suodenniemen arkeologinen osainventointi 2008

20. Saarijärvi
24. Jylli 2

Peruskarttaote Pk 212204 Sävi
Pohjakarttana ote PerusCD:ltä (c) Maanmittauslaitos, lupa PISA/020/2006



1:20 000

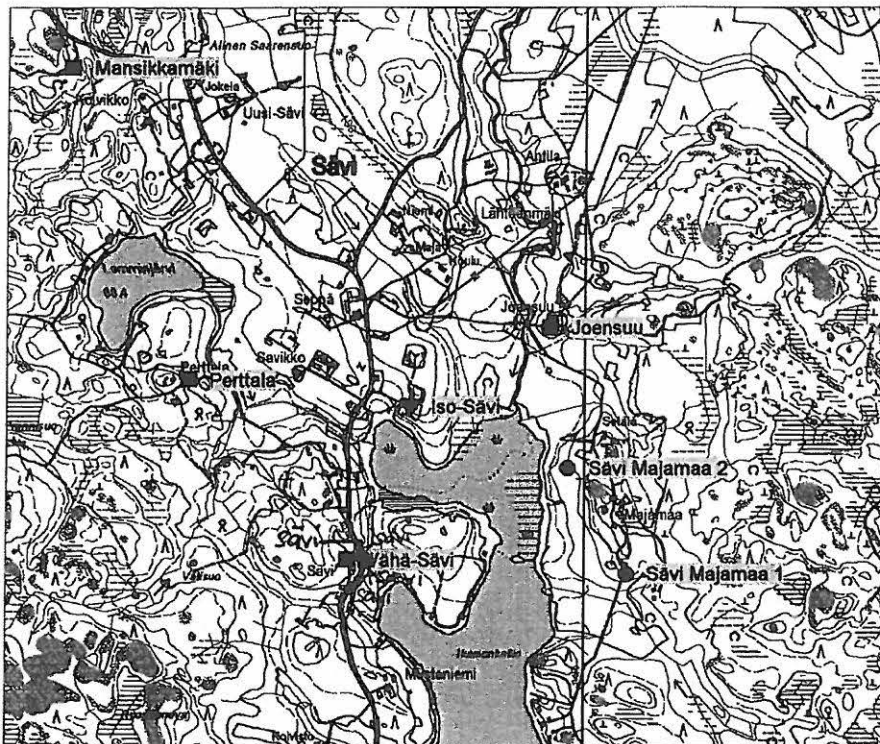
- kiinteä muinaisjäännös
- irtolöytö
- ◆ historiallisen ajan muinaisjäännös
- ▼ muu historiallisen ajan kohde

Vammala Suodenniemen arkeologinen osainventointi 2008

- 10. Sävi Majamaa 1
- 11. Sävi Majamaa 2
- 12. Perttala (58. Perttala)
- 21. Mansikkamäki
- 25. Vähä-Sävi (49. Sävi)
- 27. Joensuu (59. Joensuu)
- 51. Iso-Sävi
- 45. Sävi

Peruskarttaote Pk 212204 Sävi

Pohjakarttana ote PerusCD:ltä (c) Maanmittauslaitos, lupa PISA/020/2006



1:20 000

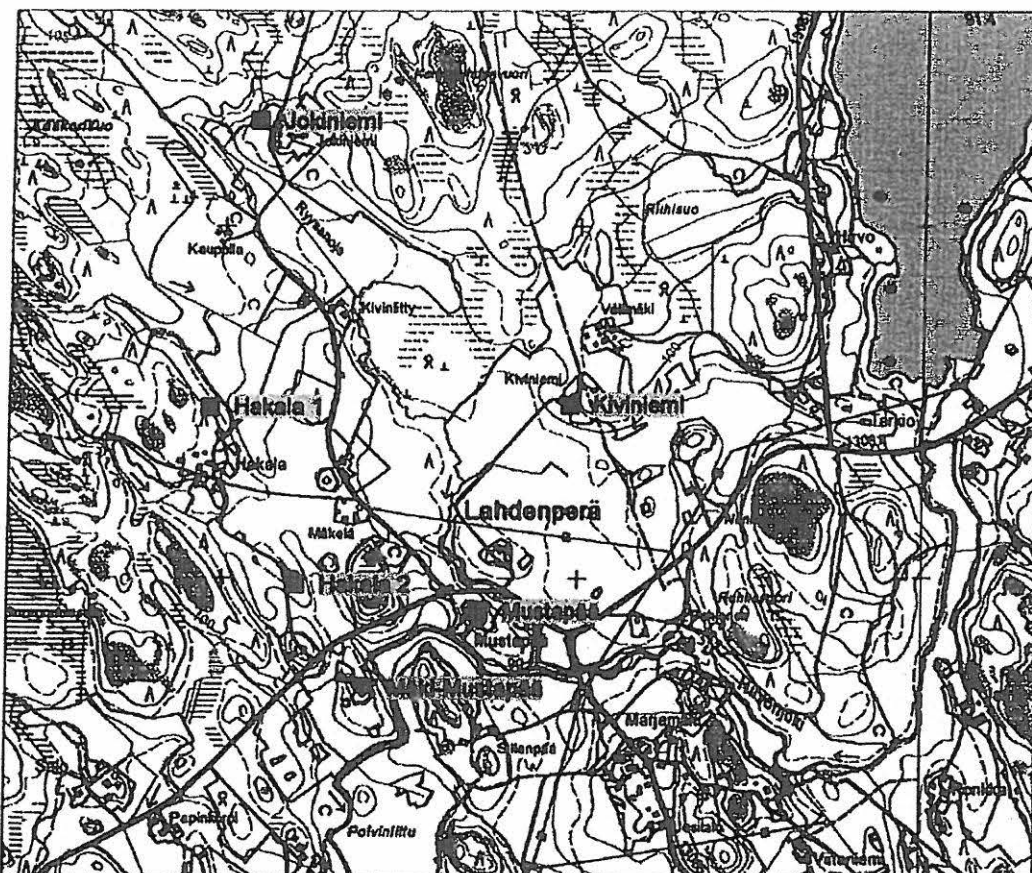
- kiinteä muinaisjäännös
- irtolöytö
- ▼ historiallisen ajan muinaisjäännös

Vammala Suodenniemen arkeologinen osainventointi 2008

- 16. Mustapää 1000007429 (46. Mustapää (Mustapää))
- 23. Kiviniemi
- 29. Hakala 1
- 30. Hakala 2
- 37. Jokiniemi
- 49. Mäki-Mustapää

Peruskarttaote Pk 212204 Sävi

Pohjakarttana ote PerusCD:ltä (c) Maanmittauslaitos, lupa PISA/020/2006



1:20 000

- kiinteä muinaisjäännös
- irtolöytö
- ▼ historiallisen ajan jäännös

Vammala Suodenniemen arkeologinen osainventointi 2008

56. Kalhunmaa

Peruskarttaote Pk 212205 Vehuvarpee

Pohjakarttana ote PerusCD:ltä (c) Maanmittauslaitos, lupa PISA/020/2006



1:20 000

▼ historiallisen ajan jäänös

Vammala Suodenniemen arkeologinen osainventointi 2008

13. Näätäkoski 1000007403

18. Pihlaja 1000007436

52. Kalliokoski

53. Kalliokoski 2

Peruskarttaote Pk 212205 Vehuvarpee

Pohjakarttana ote PerusCD:ltä (c) Maanmittauslaitos, lupa PISA/020/2006



1:20 000

■ irtolöytö

▼ historiallisen ajan jäännös

Vammala Suodenniemen arkeologinen osainventointi 2008

17. Ristijoki 1000007434

40. Ristijoki 2

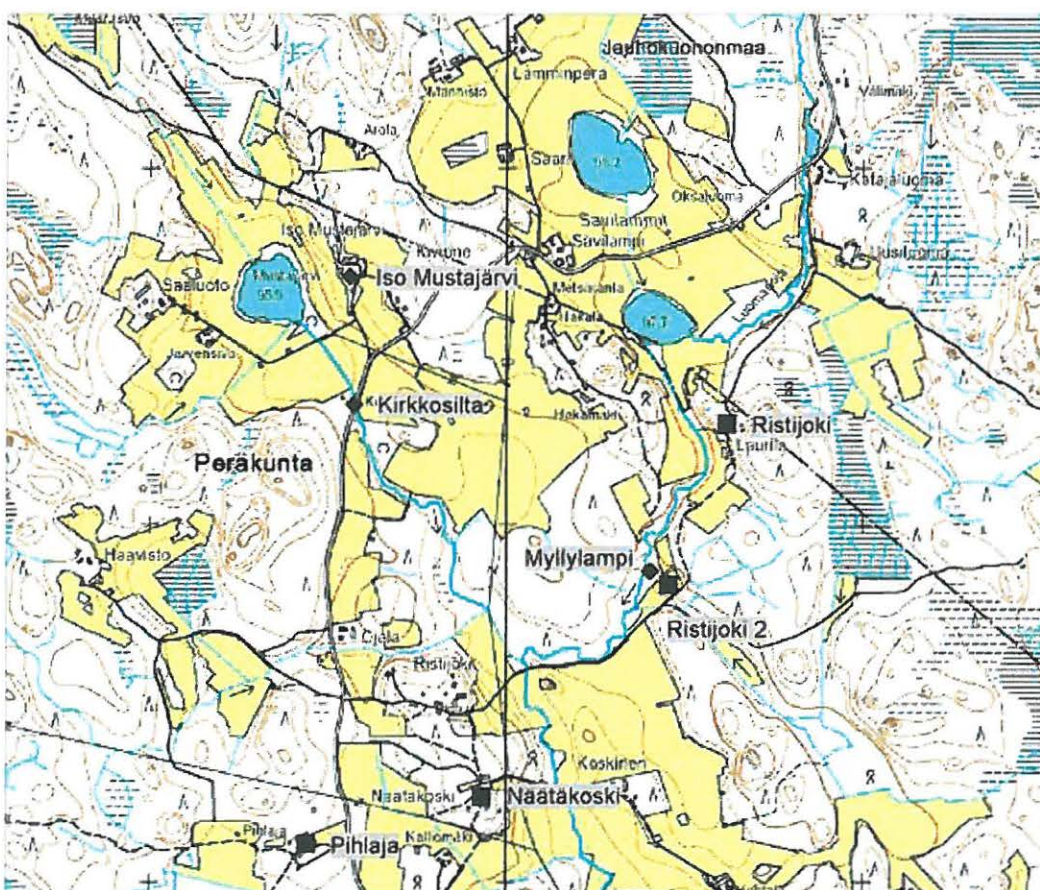
53. Myllylampi

54. Iso Mustajärvi

55. Kirkkosilta

Peruskarttaote Pk 212205 Vehuvarpee

Pohjakarttana ote PerusCD:ltä (c) Maanmittauslaitos, lupa PISA/020/2006



1:20 000

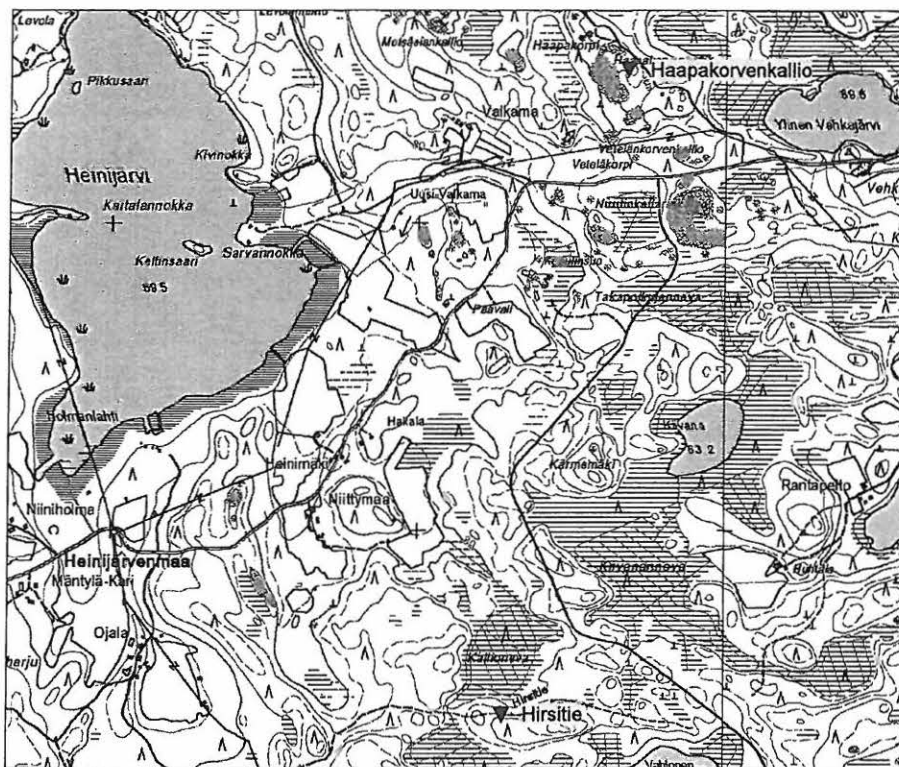
■ irtolöytö

◆ historiallisen ajan muinaisjäänös

Vammala Suodenniemen arkeologinen osainventointi 2008

60. Hirsitie
61. Haapakorvenkallio

Peruskarttaote Pk 212205 Vehuvarpee
Pohjakarttana ote PerusCD:ltä (c) Maanmittauslaitos, lupa PISA/020/2006



1:20 000

▼ muu historiallisen ajan kohde

VAMMALA SUODENNIEMEN ARKEOLOGINEN OSAINVENTOINTI 2008						
ESIHISTORIALLISET KIIINTEÄT MUINAISJÄÄNNÖKSET						
inv. nro	mj-rek nro	kohde	tyyppi	ajoitus	löydöt	peruskartta
1	772010005	Törmä	asuinpaikat	kivikautinen	KM 37630	212204 Sävi
2	772010006	Kukkula	asuinpaikat	kivikautinen	KM 5172:1-4 SatM 7070, 7075, 7076, 7077	212204 Sävi
3	772010007	Myllymäki	asuinpaikat	kivikautinen	ei talletettu	212204 Sävi
4	1000007431	Majamaa	asuinpaikat	kivikautinen	Lahdenperän kk 3, KM 37631	212204 Sävi
5	uusi	Törmä 2	asuinpaikat	kivikautinen	KM 37632	212204 Sävi
6	uusi	Kotajoki	asuinpaikat	kivikautinen	KM 37633	212204 Sävi
7	uusi	Ikamo	asuinpaikat	kivikautinen	Lahdenperän kk 13, KM 37634	212204 Sävi
8	uusi	Hujulahti	asuinpaikat	kivikautinen	KM 37635	212204 Sävi
9	uusi	Lähteenmäki 2	asuinpaikat	kivikautinen	KM 37636	212204 Sävi
10	uusi	Sävi Majamaa 1	asuinpaikat	kivikautinen	KM 37637	212204 Sävi
11	uusi	Sävi Majamaa 2	asuinpaikat	kivikautinen	KM 37638	212204 Sävi

IRTOLÖYDÖT						
inv. nro	mj-rek nro	kohde	tyyppi	ajoitus	löydöt	peruskartta
12	1000007400	Perttala	löytöpaikat	kivikautinen	KM 8714:10	212204 Sävi
13	1000007403	Näätäkoski	löytöpaikat	kivikautinen	KM 2147:469, KM 8750	212205 Vehubarpee
14	1000007405	Lahdenperä	löytöpaikat	kivikautinen	KM 19365	212204 Sävi
15	1000007406	Järventausta	löytöpaikat	kivikautinen	KM 19361	212204 Sävi
16	1000007429	Mustapää	löytöpaikat	kivikautinen	Lahdenperän kk 1, 4, 12, SatM 10116	212204 Sävi
17	1000007434	Ristijoki	löytöpaikat	kivikautinen	KM 6798:5	212205 Vehubarpee
18	1000007436	Pihlaja	löytöpaikat	kivikautinen	KM 6798:4	212205 Vehubarpee
19	uusi	Sävi lahti	löytöpaikat	kivikautinen	KM 2192:606	212204 Sävi
20	uusi	Saarijärvi	löytöpaikat	kivikautinen	KM 2456:12	212204 Sävi
21	uusi	Mansikkamäki	löytöpaikat	kivikautinen	KM 8055:3	212204 Sävi
22	uusi	Mäkipää	löytöpaikat	kivikautinen	KM 8055:4	212205 Vehubarpee
23	uusi	Kiviniemi	löytöpaikat	kivikautinen	KM 8714:9	212204 Sävi
24	uusi	Jylli 2	löytöpaikat	ajoittamaton	KM 35013	212204 Sävi
25	uusi	Vähä-Sävi	löytöpaikat	kivikautinen	HM 798:6	212204 Sävi
26	uusi	Mäkelä	löytöpaikat	kivikautinen	HM 1283:11	212204 Sävi?
27	uusi	Joensuu	löytöpaikat	kivikautinen	HM 1283:14	212204 Sävi
28	uusi	Saarenmaa	löytöpaikat	kivikautinen	SatM 8721	212204 Sävi
29	uusi	Hakala 1	löytöpaikat	kivikautinen	SatM 10114, Lahdenperän kk ?	212204 Sävi
30	uusi	Hakala 2	löytöpaikat	kivikautinen	Yksityiskokoelma	212204 Sävi
31	uusi	Lahdenperän kl	löytöpaikat	kivikautinen	Lahdenperän kk 5	212204 Sävi
32	uusi	Lahdenperän kansak.	löytöpaikat	kivikautinen	Lahdenperän kk 6-11	212204 Sävi
33	uusi	Kalliomäki	löytöpaikat	kivikautinen	Lahdenperän kk 13	212204 Sävi
34	uusi	Viljamaa	löytöpaikat	kivikautinen	Yksityiskokoelma	212204 Sävi
35	uusi	Lehtilato	löytöpaikat	kivikautinen	Yksityiskokoelma	212204 Sävi
36	uusi	Lemmetty	löytöpaikat	ajoittamaton	Yksityiskokoelma	212204 Sävi
37	uusi	Jokiniemi	löytöpaikat	kivikautinen	KM 37639	212204 Sävi
38	uusi	Kauramaa	löytöpaikat	kivikautinen	KM 37640	212204 Sävi
39	uusi	Spetsi	löytöpaikat	kivikautinen	KM 37641	212204 Sävi
40	uusi	Ristijoki 2	löytöpaikat	kivikautinen	KM 37642	212205 Vehubarpee
41	uusi	Takalanniemi	löytöpaikat?	kivikautinen?	?	212204 Sävi

HISTORIALLISEN AJAN MUINAISJÄÄNNÖKSET

inv.nro	mj-rek. nro	kohde	tyyppi	ajoitus	löydöt	peruskartta
42	uusi	Kauramaa 2	röykkiöt	historiallinen	ei	212204 Sävi
43	uusi	Myllymaa 1	vesimyllyt	historiallinen	ei	212204 Sävi
44	uusi	Makkonen (Makkoinen)	asuinpaikat	historiallinen	ei	212204 Sävi
45	uusi	Sävi	asuinpaikat	historiallinen	ei	212204 Sävi
46	uusi	Myllylampi	vesimyllyt	historiallinen	ei	212205 Vehuvarpee

MUUT HISTORIALLISEN AJAN KOHTEET

inv.nro	mj-rek. nro	kohde	tyyppi	ajoitus	löydöt	peruskartta
47	uusi	Myllymaa 2	sillat	historiallinen	ei	212204 Sävi
48	uusi	Mustapää (Mustapää)	asuinpaikat	historiallinen	ei	212204 Sävi
49	uusi	Mäki-Mustapää	asuinpaikat	historiallinen	ei	212204 Sävi
50	uusi	Sävilahti (Sävilahti)	asuinpaikat	historiallinen	ei	212204 Sävi
51	uusi	Iso-Sävi	asuinpaikat	historiallinen	ei	212205 Vehubarpee
52	uusi	Kalliokoski	asuinpaikat	historiallinen	ei	212205 Vehubarpee
53	uusi	Kalliokoski 2	vesimyllyt	historiallinen	ei	212205 Vehubarpee
54	uusi	Iso Mustajärvi	asuinpaikat	historiallinen	ei	212205 Vehubarpee
55	uusi	Kirkkosilta	sillat	historiallinen	ei	212205 Vehubarpee
56	uusi	Kalhunmaa	asuinpaikat	historiallinen	ei	212205 Vehubarpee
57	uusi	Jylli	torpat	historiallinen	ei	212204 Sävi
58	uusi	Perttala	torpat	historiallinen	ei	212204 Sävi
59	uusi	Joensuu	torpat	historiallinen	ei	212204 Sävi
60	uusi	Hirsitie	tarinapaikat	historiallinen	ei	212103 Kuorsumaa
61	uusi	Haapakorvenkallio	pirunpellot	ei	ei	212103 Kuorsumaa
62	uusi	Pirttijärvi	ruuhi	ajoittamaton	ei	212207 Vesijärvi

SUODENNIEMEN IRTOLÖYDÖT			
lihavoidut numerot ovat vuonna 2008 tarkastettuja löytöjä			
diaari	nimi/sijainti	tarkastus	liittyy muinaisjäänökseen
KM 2048:1	lp tuntematon	ei	ei
KM 2084:306	Kaisaniemen torppa	ei	ei
KM 2147:464	Painon kylä	ei	ei
KM 2147:465	Simo (Eskola)	ei	ei
KM 2147:466	Äijälän pelto	2007 Adel	inv nro 103, 1000011486 Äijälän pelto
KM 2147:467	Kepuli	2003 Pellinen, 2007 Adel	inv nro 112, 1000007383 Kepuli
KM 2147:468	Noukka	2007 Adel	inv nro 128, 1000007385 Noukka
KM 2147:469	Näätäkoski	2008 Seppä	inv nro 13, 1000007403 Näätäkoski
KM 2147:470	lp tuntematon	ei	ei
KM 2147:471	Kouraniemi	ei	ei
KM 2147:482	Kuulia	2007 Adel	inv nro 113, 1000011491 Kuulia
KM 2151:552	Pukala	2007 Adel	inv nro 24, 1000007386 Pukka
KM 2192:606	Savilahti (=Sävilahti)	2008 Seppä	inv nro 19
KM 2218:53	lp tuntematon	ei	ei
KM 2456:9	Vähälähteenmäki (Kiikoinen)	2003 Pellinen, 2007 Adel	inv nro 9, 1000000652 Putaja/Vähä-Lähteenmäki
KM 2456:10	Koppelo	2007 Adel	inv nro 109, 1000007387 Koppelo
KM 2456:11	Rajalahti	2007 Adel	inv nro 123, 1000007407 Rajalahti
KM 2456:12	Saarijärvi (Kittilä)	2008 Seppä	inv nro 20
KM 2572:2	lp tuntematon	ei	ei
KM 4310:1	Junni (Sepän talo)	ei	ei
KM 5172:1-3	Kukkula	2008 Seppä	inv nro 2, 772010006 Kukkula
KM 5172:4	Erkkilä	ei	ei
KM 6798:4	Pihlaja	2008 Seppä	inv nro 18, 1000007436 Pihlaja
KM 6798:5	Ristijoki	2008 Seppä	inv nro 17, 1000007434 Ristijoki
KM 8055:2	Mäkitalo (Leppälampi)	2007 Adel	inv nro 35, 1000007427 Mäkitalo
KM 8055:3	Mansikkamäki (Sävi)	2008 Seppä	inv nro 21
KM 8055:4	Peräkylä? (Mäkipää?)	2008 Seppä	inv nro 22
KM 8714:9	Kiviniemi	2008 Seppä	inv nro 23
KM 8714:10	Perttala	2008 Seppä	1000007400 Perttala
KM 8714:17	Perttala	ei	ei (hist. rautaa)
KM 8750	Näätäkoski	2008 Seppä	inv nro 13, 1000007403 Näätäkoski

KM 8761	Suodenniemen hautausmaa	2007 Adel	inv nro 125, 1000007401 Suodenniemen haut.
KM 14462	Kivikkola	2007 Adel	inv nro 1, 772010001 Kivikkola
KM 15088	Kaitalannokka	2007 Adel	inv nro 116, ei tark. 1000011494 Kaitalannokka
KM 19361:1-3	Järventausta	2008 Seppä	inv nro 15, 1000007406 Järventausta
KM 19365	Lahdenperä	2008 Seppä	inv nro 14, 1000007405 Lahdenperä
KM 19366:1-2	Ranta-Hujo	2003 Pellinen, 2007 Adel	inv nro 105, 1000007365 Ranta-Hujo
KM 25623	Rauhanniemi	2007 Adel	inv nro 126, 1000007364 Rauhanniemi
KM 35103	Jylli	2008 Seppä	inv nro 24
HM 797:5	Myllymäki (Märkätaipale)	2008 Seppä	inv nro 3
HM 798:2	Ip tuntematon	ei	ei
HM 798:6	Vähä-Sävi	2008 Seppä	inv nro 25
HM 1181:36	Iso-Kero	2007 Adel	inv nro 127, ei tark. 1000011500 Iso-Kero
HM 1181:37	Niittymaa	2007 Adel	inv nro 115, ei tark. 1000011492 Niittymaa
HM 1185:11	Myllymaa	2007 Adel	inv nro 118, ei tark. 1000011496 Myllymaa
HM 1185:20	Viitasaari	2007 Adel	inv nro 101, 1000011484 Viitasaari
HM 1200:76-77	Takkasaari	2007 Adel	inv nro 108, ei tark. 1000011489 Takkasaari
HM 1200:104	Raatsi	ei	ei
HM 1200:105	Mäkitalo	2007 Adel	inv nro 35, 1000007427 Mäkitalo
HM 1200:106	Erkkilä	ei	ei
HM 1200:107	Seppälä	2007 Adel	inv nro 129, ei tark. 1000007425 Seppälä
HM 1283:11	Mäkelä	2008 Seppä	inv nro 26
HM 1283:14	Joensuu	2008 Seppä	inv nro 27
HM 2184	Ip tuntematon	ei	ei
SatM 545	Yliniemi	2007 Adel	inv nro 110, ei tark. 1000011490 Yliniemi
SatM 547	Ip tuntematon	ei	ei
SatM 548	Ip tuntematon	ei	ei, ks Salo 117
SatM 549	Ip tuntematon	ei	ei
SatM 552	Ip tuntematon	ei	ei
SatM 567	Ip tuntematon	ei	ei
SatM 571	Holma	2007 Adel	inv nro 117, ei tark. 100001495 Holma
SatM 775	Pösö	2007 Adel	inv nro 121, ei tark. 1000007413 Pösö
SatM 7070	Saarenmaa	2008 Seppä	inv nro 2, 772010006 Kukkula
SatM 7071	Karo	2007 Adel	inv nro 114, 1000007417 Karo
SatM 7072	Osmansaari	2007 Adel	inv nro 122, ei tark. 1000011498 Osmansaari

SatM 7073	Kanni	2007 Adel	inv nro 3, 772010003 Kanni
SatM 7075	Kukkula	2008 Seppä	inv nro 2, 772010006 Kukkula
SatM 7076	Saarenmaa (Kittilä)	2008 Seppä	inv nro 2, 772010006 Kukkula
SatM 7077	Saarenmaa (Kittilä)	2008 Seppä	inv nro 2, 772010006 Kukkula
SatM 8721	Saarenmaa (Sävi)	2008 Seppä	inv nro 28
SatM 8892	Pälä	2003 Pellinen, 2007 Adel	1000000657 Pälä A ja B
SatM 10070	Kepuli	2003 Pellinen, 2007 Adel	inv nro 112, 1000007383 Kepuli
SatM 10071	Seppälä	2007 Adel	inv nro 129, ei tark. 1000007425 Seppälä
SatM 10072	Viinikka	2007 Adel	inv nro 130, 1000007426 Viinikka
SatM 10073	Mäkitalo (Leppälampi)	2007 Adel	inv nro 35, 1000007427 Mäkitalo
SatM 10111	Turppa	ei?	1000007428 Turppa? vrt Adel 2007 nro 111
SatM 10114	Hakala	2008 Seppä	inv nro 29
SatM 10115	Ip tuntematon	ei	ei
SatM 10116	Mustapää	2008 Seppä	inv nro 16, 1000007429 Mustapää
SatM 10117	Leppäniemi	2007 Adel	inv nro 106, 1000007430 Leppäniemi
SatM 10118	Lähteenmäki	2007 Adel	inv nro 104, 1000011487 Lähteenmäki
SatM 10119	Ip tuntematon	ei	ei
SatM 10120	Ip tuntematon	ei	ei
SatM 10121	Vähä-Lähteenmäki	2003 Pellinen, 2007 Adel	inv nro 9, 1000000652 Putaja/Vähä-Lähteenmäki
SatM 10122	Paloniemi (Kiikoinen)	ei?	ei?
SatM 10125	Ip tuntematon	ei	ei
RM 1597:55	Putajan saha	2007 Adel	inv nro 102, 1000011485 Putajan saha
Lahdenperän kk 1	Mustapää	2008 Seppä	inv nro 19, 1000007429 Mustapää
Lahdenperän kk 2	Ip tuntematon	ei	ei
Lahdenperän kk 3	Majamaa	2008 Seppä	inv nro 4, 1000007431 Majamaa
Lahdenperän kk 4	Mustapää	2008 Seppä	inv nro 19, 1000007429 Mustapää
Lahdenperän kk 5	Lahdenperän kylä	2008 Seppä	inv nro 31
Lahdenperän kk 6	Lahdenperän kansakoulu	2008 Seppä	inv nro 32
Lahdenperän kk 7	Makkonen/Taipale	2008 Seppä	inv nro 32
Lahdenperän kk 8	Makkonen/Taipale	2008 Seppä	inv nro 32
Lahdenperän kk 9	Makkonen/Taipale	2008 Seppä	inv nro 32
Lahdenperän kk 10	Makkonen/Taipale	2008 Seppä	inv nro 32
Lahdenperän kk 11	Makkonen/Taipale	2008 Seppä	inv nro 32
Lahdenperän kk 12	Mustapää	2008 Seppä	inv nro 19, 1000007429 Mustapää

Lahdenperän kk 13	Kalliomäki (Taipale)	2008 Seppä	inv nro 33
Lahdenperän kk 14	Makkonen	2008 Seppä	inv nro 7
Kiikoisten kk 1	Ip tuntematon	ei	ei
Kiikoisten kk 2	Ip tuntematon	ei	ei
Yksityiskokoelma	Hakala 2	2008 Seppä	inv nro 30
Yksityiskokoelma	Viljamaa	2008 Seppä	inv nro 34
Yksityiskokoelma	Lehtilato	2008 Seppä	inv nro 35
Yksityiskokoelma	Lemmetty	2008 Seppä	inv nro 36
Yksityiskokoelma	Jokiniemi	2008 Seppä	inv nro 37
Lyhenteet:			
KM Kansallismuseo			
HM Hämeen museo, nyk. Pirkanmaan maakuntamuseo			
SatM Satakunnan museo			
RM Rauman museo			
Lahdenperän kk Lahdenperän kansakoulu			

ESIHISTORIALLISET KIINTEÄT MUINAISJÄÄNNÖKSET

1. Vammala Törmä 772010005

PERUSTIEDOT

Mj-tyyppi	asuinpaikat
Ajoitus	kivikautinen
Rauhoitusluokka	2
Lukumäärä	1
Peruskartta	212204 Sävi
Koordinaatit	p= 6840620, i= 3274788, z= 83 m mpy
Koordinaattiselite	arkistotieto
Maastomerkitä	ei
Pinta-ala	60x50 m
Rajaustarkkuus	ohjeellinen, pintalöydöt
Etäisyystieto	Suodenniemen kirkosta 5,6 km pohjoisluoteeseen

OMISTAJATIEDOT

Alue/rekisterikylä	Sävijoki/Taipale
Tila	912-525-5-28 Törmä
Omistaja	Perttu Sarkonen
Osoite	Hopuntie 20, 38460 Mouhijärvi
Lisätietoja	maanomistaja tavattiin

ARKISTOTIEDOT

Aikaisemmat tutkimukset ja löydöt	inventointi Timo Miettinen 1973, nro 5 löytöjä ei ole otettu talteen?
-----------------------------------	--

INVENTOINTI

Aika	Johanna Seppä 17.10.2008, opas Risto Sarkonen
Löydöt	KM 37630 kvartsia
Karttaotteet	pk 212204 Sävi 1:20 000 (s. 18) ja 1:5000
Kuvat	F145458, Dscn0979

KOHDEKUVAUS

Kivikautinen asuinpaikka Sävihoen varressa.

TUTKIMUSKERTOMUS

Sijainti ja maasto

Asuinpaikka sijaitsee Taipaleen kylän pohjoispuolella, Sävihoen länsirannalla Kotakosken kohdalla, Törmän talosta 80 metriä länteen. Maasto on itään laskevaa kumpuilevaa peltoa. Maaperä on savea. Löytöalueen ja joen välissä kulkee Jyllintie.

Kohteen kuvaus

Tutkimushistoria: Asuinpaikka on löytynyt vuoden 1973 inventoinnissa. Inventoinnista ei ole kertomusta, joten ei ole tarkempaa tietoa mitä paikalta on löytynyt ja miltä laajuudelta. Ilmeisesti kyseessä ovat pellon pintapöiminnassa havaitut löydöt. Löytöjä ei ole talletettu. Asuinpaikka on merkitty peruskarttaan muinaisjäännösmerkillä ("keskikoordinaatti"?).

Tarkastus: Risto Sarkonen (ent. maanomistaja) oli mukana tarkastuksessa. Savisen kynnetyin pellon pinnalla näkyi kvartsi-iskoksia muutaman kymmenen metrin alueella aivan pellon eteläpäässä. Löytöjä ei näyttänyt olevan kovin paljon. Pellon etelälaidalla kulkee pieni ajoura metsään. Ajouran eteläpuolella on tiheää taimikkoa, jonne asuinpaikka voisi maaston mukaan jatkua. Metsäaluetta ei koekuopitettu. Tien ja joen väliseltä alueelta ei havaittu löytöjä. Havainto-olosuhteet olivat hyvät, pelto oli kynnety ja märkä. Asuinpaikan todettiin vastaavan sijainniltaan ennen ilmoitettua eikä maankäytössä ole ilmeisesti ollut muutoksia.

Tästä asuinpaikasta 200-300 metriä pohjoiseen löydettiin uusia, ennestään tuntemattomia löytökeskittymiä, katso kohteet Törmä 2 ja Kotajoki.

Luokitusehdotus
Lähilöytöjä
Lisätietoja

2
Törmä 2, Kotajoki, Kukkula
Pirkanmaan kiinteät muinaisjäännökset, osa II, sivu 210

Suodenniemen arkeologinen osainventointi
Johanna Seppä 2008



Dscn0979. Törmä. Kivikautinen asuinpaikka. Pinta löytöjä kynnöspellosta kuvassa oikealla olevan ajouran vierestä. Lännestä.

Kuv. J. Seppä 2008


Vammala Suodenniemen arkeologinen osainventointi 2008**1. Törmä 772010005**

Peruskarttaote Pk 212204 Sävi

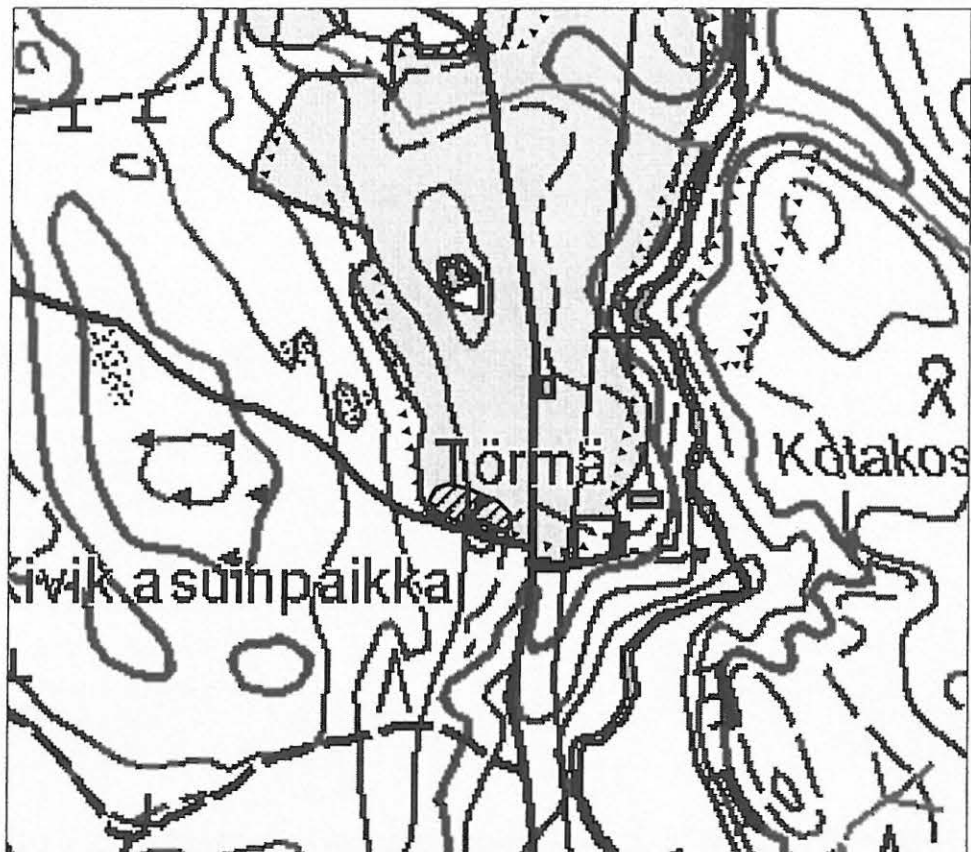
Pohjakarttana ote PerusCD:ltä (c) Maanmittauslaitos, lupa PISA/020/2006



Asuinpaikan ohjeellinen rajaus pintalöytöjen mukaan



Tarkastettu alue



1:5000

2. Vammala Kukkula 772010006

PERUSTIEDOT

Mj-tyyppi	asuinpaikat
Ajoitus	kivikautinen
Rauhoitusluokka	2
Lukumäärä	1, kaksi erilliskohdetta
Peruskartta	212204 Sävi
Koordinaatit 1	p= 6841510, i= 3275029, z= 80 – 85 m mpy
Koordinaattiselite 1	arkistotieto, eteläisemmän löytökohdan koordinaatit (Saarivainio)
Koordinaatit 2	p= 6841670, i= 3274760, z= 87,5 m mpy
Koordinaattiselite 2	arkistotieto, pohjoisemman löytökohdan koordinaatit (Roikanmaa)
Maastomerkintä	ei
Pinta-ala	tuntematon
Rajaustarkkuus	suuntaa-antava, arkistotieto
Etäisyystieto	Suodenniemen kirkosta 6,9 km pohjoisluoteeseen

OMISTAJATIEDOT

Alue/rekisterikylä	Sävijoki/Kittilä
Tila 1 (Saarivainio)	912-512-10-1 Töykkä
Tila 2 (Roikanmaa)	912-512-3-104 Lumainen
Omistaja	Jarmo Koskinen ja Raija Koskinen
Osoite	Pirjolantie 17b, 33950 Pirkkala
Lisätietoja	maanomistajaa ei tavattu

ARKISTOTIEDOT

Aikaisemmat tutkimukset ja löydöt	koekaivaus Julius Ailio 1910 inventointi Timo Miettinen 1973 löytöjä ei ole otettu talteen?
-----------------------------------	---

Irtolöytöjä KM 5172:1-3 kiviesineitä, SatM 7070 kourutaltoa, 7075 taltta, 7076 reikäkivi, 7077 tasataltoa

INVENTOINTI

Aika	Johanna Seppä 17.10.2008
Löydöt	-
Karttaotteet	pk 212204 Sävi 1:20 000 (s. 18) ja 1:5000
Kuvat	f145461, Dscn0987

KOHDEKUVAUS

Kivikautinen asuinpaikka Sävinjoen länsipuolisilla pelloilla. Asuinpaikka koostuu kahdesta erilliskohteesta, joilla on välimatkaa 300 metriä. Asuinpaikan laajuus on tuntematon.

TUTKIMUSKERTOMUS

Sijainti ja maasto

Asuinpaikka sijaitsee Kukkulan talosta 300 metriä koilliseen (Saarivainio) ja pohjoisluoteeseen (Roikanmaa). Maasto on kumpuilevaa joenrantapeltoa Lumiaisojan ja Sävinjoen yhtymäkohdan eteläpuolella.

Kohteen kuvaus

Tutkimushistoria: Alueelta on peräisin useita irtolöytöjä, joiden tarkka löytöpaikka ei ole tiedossa. Tähän kohteeseen on liitetty seuraavat löydöt:

KM 5172:1 – 3 löydetty Kittilän kylästä läheltä Kukkulan torppaa. Samasta paikasta on löydetty useampia muinaisaikaisia työkaluja, joita nimismies ei vielä ole onnistunut tapaamaan.

SatM 7070 kourutaltoa, löytänyt torpanpoika Oskari Kahila Ruukan talon Saarenmaa nimisestä pellosta Kittilän kylästä 1905.

SatM 7075 taltta, saatu Kittilän kylästä Kukkulan torpasta

SatM 7076 reikäkivi, löytänyt työmies Vihtori Forsman Kittilän kylästä Saarenmaan pellosta vuonna 1908.

SatM 7077 taltta, löytynyt Saarenmaan pellosta Ruukan talon Kittilän kylästä.

Useat löydöt saivat Julius Ailion suorittamaan kaivauksia Kukkulan pelloilla. Savisesta maasta ei löytynyt selkeää kulttuurikerrosta. Kaivausaleen sijainti ei käy ilmi kartoista. Löytöpaikat on kuitenkin kartoitettu.

Kopio kartasta on sivulla 46. Kartan mukaan suurin osa löydöistä (nrot 3 ja 4) sijoittuu Roikanmaahan Lumiaisojan mutkan länsipuolelle (=pohjoisempi merkki peruskartalla). Muutamia löytöjä (nrot 1 ja 2) on merkitty Saarivainio –nimiseen peltokumpareeseen Lumiaisojan ja Säviöen haaran eteläpuolelle (=eteläisempi merkki peruskartalla). Ailion merkitsemät löytöpaikat vastaavat kokoelmanumeroita seuraavasti:

Löytökohta 1= SatM 7076

Löytökohta 2= SatM 7070, 7077

Löytökohta 3= KM 5172:3 ja mahdollisesti 1

Löytökohta 4= kirves (hukattu), hioin? ja kaksi kiviasetta

Timo Miettisen vuoden 1973 Inventoinnista ei ole kertomusta, joten ei ole tarkempaa tietoa mitä paikalta silloin on löytynyt ja mistä. Ilmeisesti kyseessä ovat pellon pintapöiminnassa havaitut löydöt tai asuinpaikka perustuu vain aikaisempiin kiviesinelöytöihin. Mahdollisia löytöjä ei ole talletettu.

Unto Salon mukaan nelisivuinen oikokirves SatM 7077 ja itäkarjalainen tasataltta SatM 7070 liittyvät vasarakirveskulttuuriin (Salo 2004: 116). Myös Sävin kylässä on löytöpaikka nimeltä Saarenmaa (SatM 8721), katso kohde Saarenmaa.

Tarkastus: Inventoinnin aikaan Kukkulan alue oli heinällä. Mitään uusia pintahavaintoja ei voitu tehdä. Alueen todettiin olevan entisellään viljelyskäytössä. Asuinpaikkojen laajuuden arviointi vaatisi koekuopitusta.

Luokitusehdotus

2

Lähilöytöjä

Törmä, Kotajoki, Myllymäki

Lisätietoja

Julius Ailio 1910: kaivauskertomus Museoviraston arkeologian osaston arkistossa

Pirkanmaan kiinteät muinaisjäännökset, osa II, sivu 211

Unto Salo 2004 1,2: 116

Suodenniemen arkeologinen osainventointi
Johanna Seppä 2008



Dscn0987 Kukkula. Kivikautinen asuinpaikka. Roikanmaa. Kuvassa taustalla olevalla heinäpellolla. Lounaasta.

Kuv. J. Seppä 2008

Vammala Suodenniemen arkeologinen osainventointi 2008

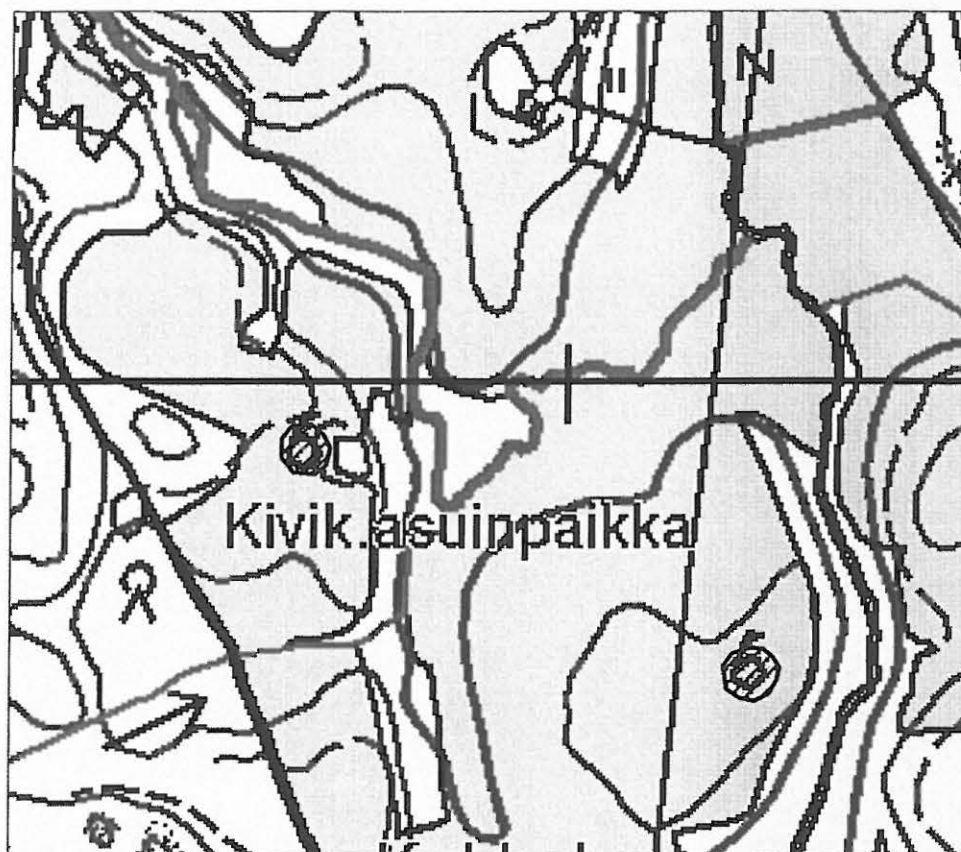
2. Kukkula 772010006

Peruskarttaote Pk 212204 Sävi

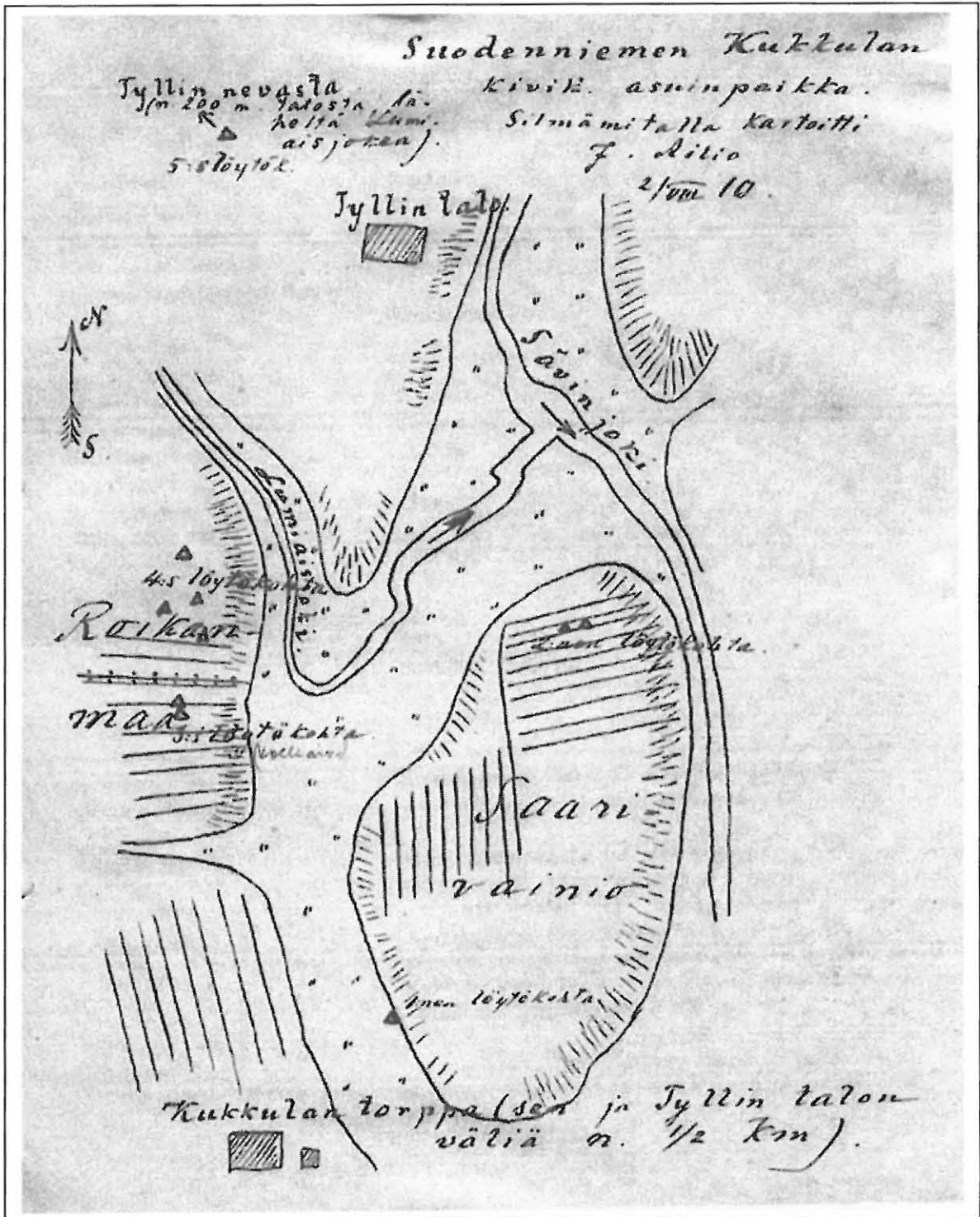
Pohjakarttana ote PerusCD:ltä (c) Maanmittauslaitos, lupa PISA/020/2006



Asuinpaikan laajuus on tuntematon, ei pintalöytöjä



1:5000



3. Vammala Myllymäki 772010007

PERUSTIEDOT

Mj-tyyppi	asuinpaikat
Ajoitus	kivikautinen
Rauhoitusluokka	2
Lukumäärä	1
Peruskartta	212204 Sävi
Koordinaatit	p= 6842045, i= 3275154, z= 80 – 90 m mpy
Koordinaattiselite	arkistotieto
Maastomerkinä	ei
Pinta-ala	tuntematon
Rajaustarkkuus	suuntaa-antava, arkistotieto
Etäisyystieto	Suodenniemen kirkosta 7,5 km pohjoiseen

OMISTAJATIEDOT

Alue/rekisterikylä	Sävijoki/Taipale
Tila	912-525-3-15 Myllymäki
Omistaja	Yrjö Niemi
Osoite	?
Lisätietoja	maanomistaja tavattiin

ARKISTOTIEDOT

Aikaisemmat tutkimukset ja löydöt	inventointi Timo Miettinen 1973 löytöjä ei otettu talteen?
-----------------------------------	---

INVENTOINTI

Aika	Johanna Seppä 17.10.2008
Löydöt	-
Karttaotteet	pk 212204 Sävi 1:20 000 (s. 18) ja 1:5000
Kuvat	f145462:1-2, Dscn0988-0992

KOHDEKUVAUS

Kivikautinen asuinpaikka Sävinjoen varressa Jyllinkosken itäpuolella. Asuinpaikan laajuus on tuntematon.

TUTKIMUSKERTOMUS

Sijainti ja maasto

Asuinpaikka sijaitsee Sävijärven eteläpuolella, noin kilometrin järvestä etelälounaaseen. Paikka on Sävinjoen itärantaa, Myllymäen talosta 60 metriä lounaaseen, tien 2594 länsipuolella (Säviintie). Maasto on länteen, kohti jokea laskevaa peltorinnettä. Asuinpaikan luoteispuolella noin 100 metrin päässä on Jyllinkoski.

Kohteen kuvaus

Tutkimushistoria: Asuinpaikka on löytynyt vuoden 1973 inventoinnissa. Inventoinnista ei ole kertomusta, joten ei ole tarkempaa tietoa mitä paikalta on löytynyt ja mistä. Ilmeisesti kyseessä ovat pellon pintapoiminnassa havaitut löydöt. Löytöjä ei ole talletettu. Asuinpaikka on merkitty peruskarttaan muinaisjäännösmerkillä ("keskikoordinaatti"?).

Tarkastus: Tarkastuksessa havaittiin, että Myllymäen talon ja Säviintien länsipuolelle oli tuotu runsaasti täytemaata ja tasattu alue varastorakennuksille. On mahdotonta sanoa, onko Miettisen toteama löytöpaikka jäänyt maan alle. Maanomistaja kuitenkin kertoi, että täyttömaan kohdalla on ollut ennen navetta ja sen vierestä oli löytynyt kvartseja. Hieman lännempänä, alempana, suunnilleen sähkölinjan kohdalla on maanomistajan kertoman mukaan noussut kynnettäessä pintaan "ruskeaa maata" ja hän oli käsittänyt, että asuinpaikka olisi nimenomaan siinä kohdalla. Asuinpaikan laajuudesta ei saatu varmuutta. Sen koillisosa on saattanut jäädä täyttömaan alle. Pelto oli heinällä eikä pintahavaintoja voitu tehdä.

Maanomistaja kertoi, että talosta noin 400 metriä etelään olevalta peltokumpareelta, Säviintien ja joen välistä on löytynyt maata muokatessa kivikirves, mutta se oli jäänyt kannon nokkaan ja kadonnut. Tämä pelto oli myös kyntämättä, joten sitä ei pintapoimittu. Myllymäen taloon liittyy mahdollisesti myös HM 797:5 kiviase,

nelikulmainen reikäkivi, joka on löytynyt Märkätaipaleen kylästä Nestori Myllymäen torpan kivijalasta noin vuonna 1900. Maanomistaja ei ollut vakuuttunut, että kyseessä olisi tämä talo.

Sävijoen itärannalla Kotakosken ja Jyllinkosken välillä ei ollut avointa maastoa tarkastettavaksi. Kotakosken itäpuolisessa metsässä kokeiltiin koekuopitusta tuloksetta. Maaperä oli märkää hiesua.

Luokitusehdotus

2

Lähilöytöjä

Kukkula, Lähteenmäki

Lisätietoja

Pirkanmaan kiinteät muinaisjäännökset, osa II, sivu 211

Suodenniemen arkeologinen osainventointi
Johanna Seppä 2008



Dscn0990-0991 Panoraama. Myllymäki. Kivikautinen asuinpaikka. Täyttömaata Säviintien länsipuolella. Kaakosta.

Kuv. J. Seppä 2008

Vammala Suodenniemen arkeologinen osainventointi 2008

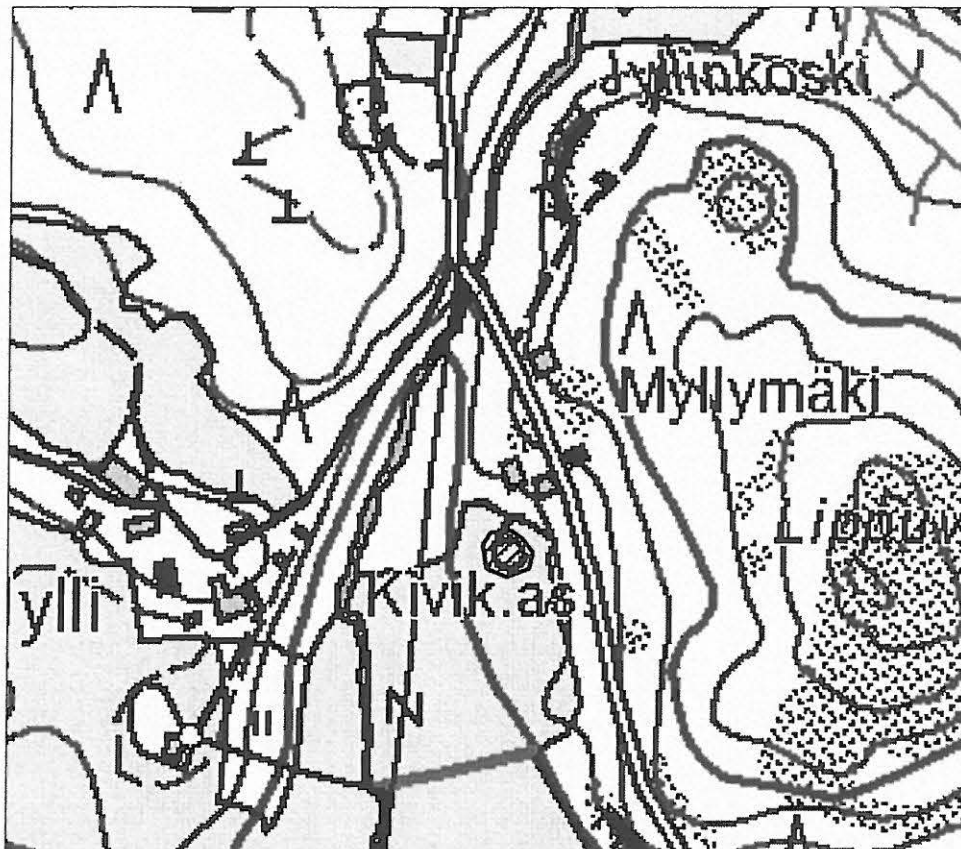
3. Myllymäki 772010007

Peruskarttaote Pk 212204 Sävi

Pohjakarttana ote PerusCD:ltä (c) Maanmittauslaitos, lupa PISA/020/2006



Asuinpaikan laajuus on tuntematon, ei pintalöytöjä



1:5000

4. Vammala Majamaa 1000007431

PERUSTIEDOT

Mj-tyyppi	asuinpaikat
Ajoitus	kivikautinen
Rauhoitusluokka	2
Lukumäärä	1, kaksi erilliskohdetta
Peruskartta	212204 Sävi
Koordinaatit 1	p= 6838223, i= 3280372, z= 90 m mpy
Koordinaattiselite 1	itäinen löytökohta, keskikoordinaatti, mitattu kartasta
Koordinaatit 2	p= 6838320, i= 3280300, z= 90 – 92,5 m mpy
Koordinaattiselite 2	läntinen löytökohta, keskikoordinaatti, GPS-mittaus
Maastomerkintä	ei
Pinta-ala	itäinen löytökohta 40x20 m läntinen löytökohta 60x20 m
Rajaustarkkuus	ohjeellinen, pinalöydöt
Etäisyystieto	Suodenniemen kirkosta 5,3 km koilliseen

OMISTAJATIEDOT

Alue/rekisterikylä	Alinen Maajärvi/Makkoinen
Tila	912-517-1-17 Majamaa
Omistaja	Majamaa Jalo Juhani
Osoite	Nokikoskentie 73, 38510 Suodenniemi
Lisätietoja	maanomistaja tavattiin

ARKISTOTIEDOT

Aikaisemmat tutkimukset ja löydöt	- Lahdenperän kansakoulun kokoelmat 3, alkeellinen kirves
-----------------------------------	--

INVENTOINTI

Aika	Johanna Seppä 20.10.2008
Löydöt	KM 37631:1-3 kvartsia, palanutta luuta
Karttaotteet	pk 212204 Sävi 1:20 000 (s. 22) ja 1:5000
Kuvat	f145467:1-2, Dscn1002-1005

KOHDEKuvaus

Alkeellinen kirves on löydetty Makkoisen kylän Majamaan palstatilan pellosta. Kivikautinen asuinpaikka Alisen Maajärven itärannalla.

TUTKIMUSKERTOMUS

Sijainti ja maasto

Asuinpaikka sijaitsee Makkoisen kylässä Alisen Maajärven itärannalla Majamaan talon länsipuolella. Talon eteläpuolella on kapea soistuva järvenlahti. Talo on jyrkällä rinteellä pienellä mäellä. Mäen ympärillä on peltoja. Maaperä pelloissa on savea.

Kohteen kuvaus

Tutkimushistoria: Asuinpaikka löytyi vuoden 2008 inventoinnissa. Kohteen muinaisjäännytyystyyppi vaihtui samalla irtolöytöpaikasta asuinpaikaksi.

Tarkastus: Majamaan talon maalta on löytynyt alkeellinen kirves, jonka tarkka löytöpaikka on tuntematon (Lahdenperän kansakoulun kokoelmat 3). Järven kynnettyjä rantapelloja pintapoimittiin talon länsipuolella. Soistuvan notkelman pohjoisrannalla, taloon vievän tien länsipuolella on lato rantatörmän päällä. Ladon itäpuolella, ylärinteessä oli muokattuna perunamaa, josta löytyi kvartsi-iskoksia ja palanutta luuta. Avoin alue oli melko pieni, mutta löytöjäkään ei näyttänyt olevan laajalla alueella. Löytökohdan etäisyys talosta on 80 metriä (p= 6838223, i= 3280372, z= 90 m mpy, itäinen löytökohta).

Järven rannassa on metsäinen mäki, jolla on saunamökki. Mäen ympäristöä pintapoimittaessa havaittiin kvartsi-iskoksia mäen eteläpuolella kynnettyssä pellossa. Pellossa mäen laella näkyy paikoin kalliota vaikka maaperä onkin savea. Löydöt näyttivät keskittyvän pellon länsireunaan rantatörmän päälle. Molemmissa

löytöpaikoissa on myös lasia ja posliinia. Löytökohdan etäisyys talosta on 200 metriä ($p=6838320$, $i=3280300$, $z=90-92,5$ m mpy). Löytökohtien etäisyys toisistaan on noin 100 metriä. Näistä itään Majamaan talon kohdalla rantatörmä muuttuu hyvin jyrkäksi. Asuinpaikan tarkka rajausta ei ole tiedossa, rajausta perustuu kytämisen paljastamiin pintalöytöihin.

Edellä mainittu alkeellinen kirves voi liittyä näihin löytöpaikkoihin. Lahdenperän kansakoulun kokoelmissa olleet esineet ovat kadonneet, kun koulu lakkautettiin. Kirveen löytöpaikasta ei saatu lisätietoja. Makkoselän ympäristöstä löydettiin useita uusia asuinpaikkoja, koska alueella oli kynnetyjä peltoja.

Luokitusehdotus	2
Lähilöytöjä	Makkonen, Hietaranta
Lisätietoja	-

Suodenniemen arkeologinen osainventointi
Johanna Seppä 2008



Dscn1004-1005 Panoraama. Majamaa. Kivikautinen asuinpaikka. Vasemmalla pohjoinen löytöalue ja oikealla eteläinen löytöalue. Etelästä.



Cscn1002 Majamaa. Kivikautinen asuinpaikka. Edustalla eteläinen ja taustalla pohjoinen löytöalue. Kaakosta.

Kuv. J. Seppä 2008

Vammala Suodenniemen arkeologinen osainventointi 2008


4. Majamaa 1000007431

Peruskarttaote Pk 212204 Sävi

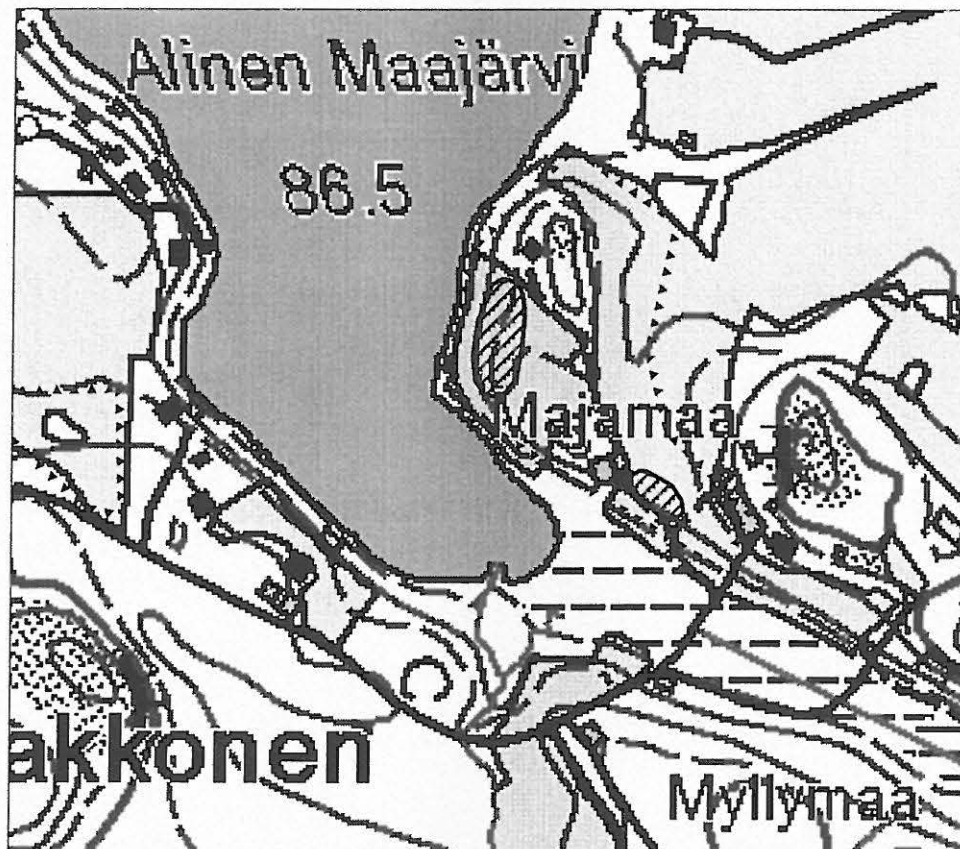
Pohjakarttana ote PerusCD:ltä (c) Maanmittauslaitos, lupa PISA/020/2006



Asuinpaikan ohjeellinen rajaus pintalöytöjen mukaan



Tarkastettu alue



1:5000

5. Vammala Törmä 2**ei mj-rek numeroa UUSI**

1000014703

PERUSTIEDOT

Mj-tyyppi	asuinpaikat
Ajoitus	kivikautinen
Rauhoitusluokka	2
Lukumäärä	1
Peruskartta	212204 Sävi
Koordinaatit	p= 6840847, i= 3274682, z= 85 m mpy
Koordinaattiselite	keskikoordinaatti, arvioitu kartasta
Maastomerkintä	ei
Pinta-ala	20x20 m
Rajaustarkkuus	ohjeellinen, pintalöydöt
Etäisyystieto	Suodenniemen kirkosta 5,8 km pohjoisluoteeseen

OMISTAJATIEDOT

Alue/rekisterikylä	Sävijoki/Taipale
Tila	912-525-5-28 Törmä
Omistaja	Perttu Sarkonen
Osoite	Hopuntie 20, 38460 Mouhijärvi
Lisätietoja	maanomistaja tavattiin

ARKISTOTIEDOT

Aikaisemmat tutkimukset ja löydöt - -

INVENTOINTI

Aika	Johanna Seppä 17.10.2008
Löydöt	KM 37632:1-2 kvartsia, palanutta luuta
Karttaotteet	pk 212204 Sävi 1:20 000 (s. 18) ja 1:5000
Kuvat	f145459, Dscn0980-0982

KOHDEKUVAUS

Kivikautinen asuinpaikka Sävihoen länsirannalla.

TUTKIMUSKERTOMUS**Sijainti ja maasto**

Asuinpaikka sijaitsee Taipaleen kylän pohjoispuolella, Sävihoen länsirannalla Törmän talosta 300 metriä luoteeseen. Maasto on itään laskevaa kumpuilevaa peltoa. Maaperä on savea. Löytöalueen ja hoen välissä kulkee Jyllintie.

Kohteen kuvaus

Tutkimushistoria: Asuinpaikka löytyi vuoden 2008 inventoinnissa.

Tarkastus: Aiemmin tunnettua Törmän asuinpaikkaa tarkastettaessa pintapoimittiin kaikki avoimet pellot Sävihoen rannoilla. Kotakosken pohjoispuolella laskee lännestä oja jokeen. Ojanotkon etelälaidalta, pellon länsireunasta, jossa on jyrkempi kohta pellon rinteessä, löydettiin kvartsi-iskos ja palaneen luun muru. Törmän asuinpaikkaan on matkaa noin 300 metriä samaa rinnettä etelään päin. Koska löytökohtien välillä ei näyttänyt olevan muita löytöjä, kohteet on arvioitu erillisiksi keskittymiksi. Sekä Törmä että Törmä 2 vaikuttavat pienialaisilta ja vähälöytöisiltä asuinpaikka-alueilta. Asuinpaikan tarkka rajausta ei ole tiedossa, rajausta perustuu kyntämisen paljastamiin pintalöytöihin.

Luokitusehdotus	2
Lähilöytöjä	Törmä, Kukkula
Lisätietoja	-

Suodenniemen arkeologinen osainventointi
Johanna Seppä 2008



Dscn0980-0982 Panoraama. Törmä 2. Kivikautinen asuinpaikka. Koillisesta-pohjoisesta.



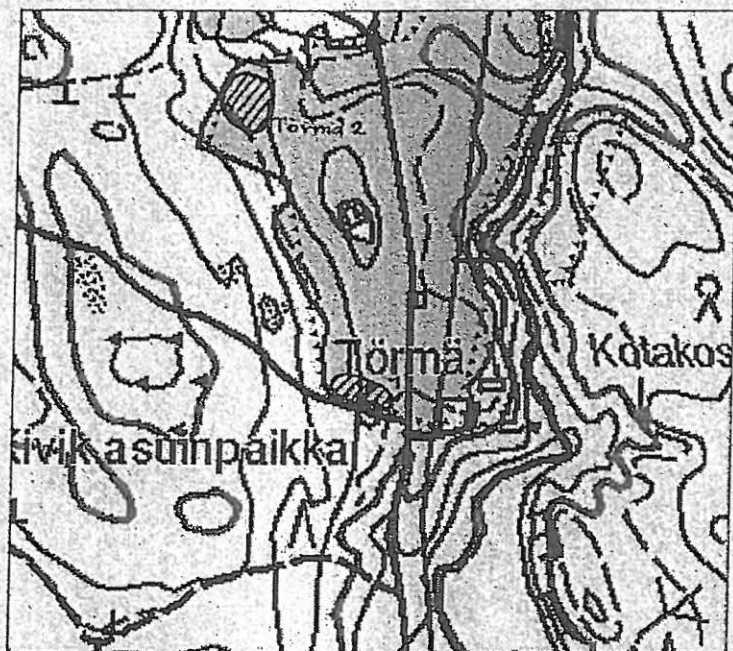
Kuv. J. Seppä 2008

Vammala Suodenniemen arkeologinen osainventointi 2008

5 Törmä 772010005

Peruskarttaote Pk 212204 Sävi

Pohjakarttana ote PerusCD:ltä (c) Maanmittauslaitos, lupa PISA/020/2006

 Asuinpaikan ohjeellinen rajaus pintalöytöjen mukaan Tarkastettu alue

1:5000

6. Vammala Kotajoki**ei mj-rek numeroa UUSI**

1000014707

PERUSTIEDOT

Mj-tyyppi	asuinpaikat
Ajoitus	kivikautinen
Rauhoitusluokka	2
Lukumäärä	1, kaksi erilliskohdetta
Peruskartta	212204 Sävi
Koordinaatit 1	p= 6840877, i= 3274925, z= 80 m mpy
Koordinaattiselite 1	keskikoordinatti, eteläinen löytöalue, mitattu kartasta
Koordinaatit 2	p= 6840989, i= 3274927, z= 82,5 - 85 m mpy
Koordinaattiselite 2	keskikoordinatti, pohjoinen löytöalue, mitattu kartasta
Rajaustarkkuus	ohjeellinen, pintalöydöt
Maastomerkintä	ei
Pinta-ala	100x60 m molemmat löytöalueet yhteensä
Etäisyystieto	Suodenniemen kirkosta 6 km pohjoisluoteeseen

OMISTAJATIEDOT

Alue/rekisterikylä	Sävijoki/Taipale
Tila	912-525-5-25 Kotajoki
Omistaja	Järvinen Jouni Antero
Osoite	Korkomäentie 7A, 39200 Kyröskoski
Lisätietoja	maanomistajaa ei tavattu

ARKISTOTIEDOT

Aikaisemmat tutkimukset ja löydöt -

INVENTOINTI

Aika	Johanna Seppä 17.10.2008
Löydöt	KM 37633:1-4 hioimen katkelma?, kvartsia
Karttaotteet	pk 212204 Sävi 1:20 000 (s. 18) ja 1:5000
Kuvat	f145460:1-3, Dscn0983-0986

KOHDEKUVAUS

Kivikautinen asuinpaikka Säviöen länsirannalla.

TUTKIMUSKERTOMUS**Sijainti ja maasto**

Asuinpaikka sijaitsee Taipaleen kylän pohjoispuolella, Säviöen länsirannalla Törmän talosta 400 metriä pohjoiseen. Maasto on itään laskevaa kumpuilevaa peltoa. Maaperä on hietaa. Löytöalue on muutaman kymmenen metrin päässä joesta, jokeen ulottuvan harjanteen rantatörmän päällä.

Kohteen kuvaus

Tutkimushistoria: Asuinpaikka löytyi vuoden 2008 inventoinnissa.

Tarkastus: Aiemmin tunnettua Törmän asuinpaikkaa tarkastettaessa pintapoimittiin kaikki avoimet pellot Säviöen rannoilla. Kotakosken pohjoispuolella laskee lännestä oja jokeen. Ojanotkon pohjoispuolella on ympäristöstään selvästi erottuva korkea metsäharjanne, jonka joenpuoleinen itäpää on muokattu pelloksi. Pintapoiminnassa havaittiin kvartsi-iskoksia kahdessa, mahdollisessa erillisessä keskittymässä joen länsireunalta. Eteläisempi, suppeampi keskittymä on aivan ojanotkon suun pohjoispuolella (p= 6840877, i= 3274925) pienellä kumpareella. Peltorinne laskee etelään. Löytöalueen korkeus on noin 80 m mpy. Löytöalueen kooksi arvioitiin 40x40 metriä. Tällä kohtaa maaperä on savinen ja siinä on hietalinssejä. Paikka on sekoittunut, siihen on ehkä tuotu maata muualta, koska pellossa oli myös erilaista resenttiä materiaalia, kuten lasia ja posliinia.

Huomattavasti selkeämpi ja laajempi löytöalue sijaitsee harjanteen itäkärjessä sähkölinjan itäpuolella (p= 6840989, i= 3274927). Rinne laskee jyrkästi jokeen ja myös pohjoiseen tasaiseen jokilaakson pohjaan. Maaperä on hietaa ja hiesua. Pellossa näkyy monin paikoin hiiltä, mutta ei resenttejä löytöjä kuten

eteläisemmässä löytökohdassa. Tämä löytöalue on Törmän seudun runsaslöytöisin ja laajin. Löytöjä on näkyvissä koko niemenkärjen pituudelta noin 100 metrin matkalta pohjoisreunan suureen siirtolohkareeseen asti. Pohjoinen löytöalue on hieman korkeammalla kuin eteläinen. Niiden välissä näytti olevan pieni löydötön kaistale. Kynnöksestä näki, että pelto on kasvanut heinää. Tästä pohjoiseen päin Kukkulan asuinpaikalle ei ollut enää kynnettyä maata tarkastettavaksi. Asuinpaikan tarkka rajausta ei ole tiedossa, rajausta perustuu kynnäminen paljastamiin pintalöytöihin.

Luokitusehdotus	2
Lähilöytöjä	Törmä, Törmä 2, Kukkula
Lisätietoja	-

Suodenniemen arkeologinen osainventointi
Johanna Seppä 2008



Dscn0983-0984 Panoraama. Kotajoki, eteläinen löytöalue. Kivikautinen asuinpaikka. Lounaasta.



Dscn0985 Kotajoki, pohjoinen löytöalue. Kivikautinen asuinpaikka. Etelästä.

Kuv. J. Seppä 2008

Vammala Suodenniemen arkeologinen osainventointi 2008

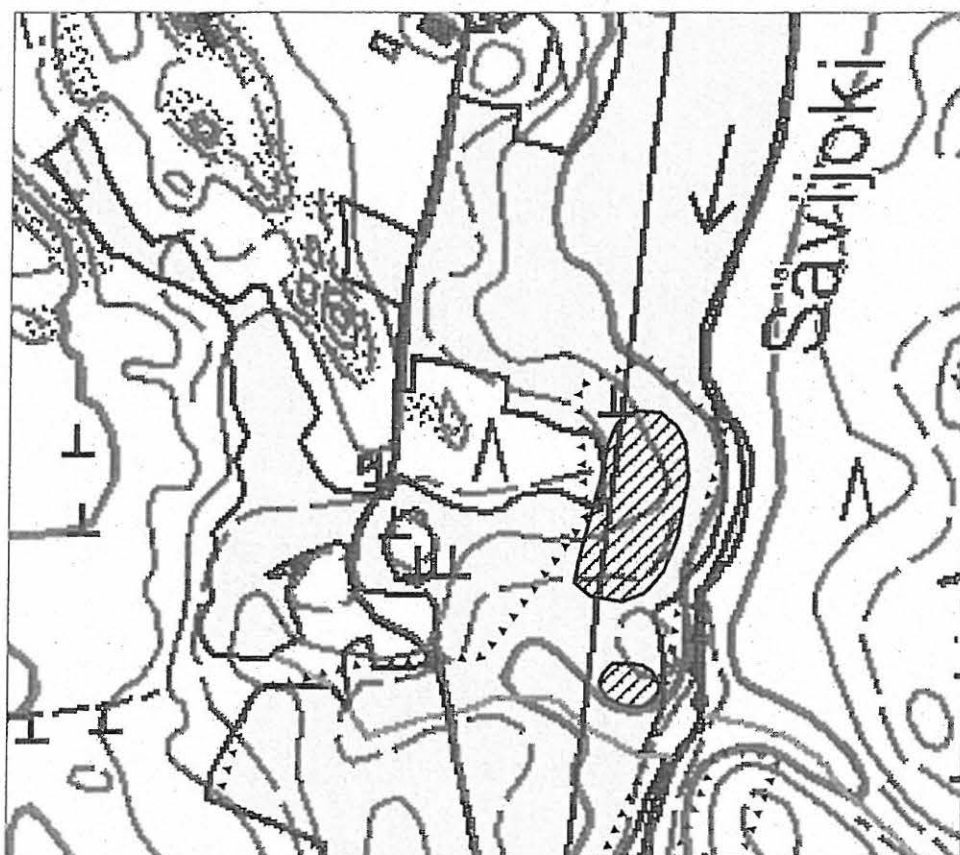
6. Kotajoki

Peruskarttaote Pk 212204 Sävi

Pohjakarttana ote PerusCD:ltä (c) Maanmittauslaitos, lupa PISA/020/2006

 Asuinpaikan ohjeellinen rajaus pintalöytöjen mukaan

 Tarkastettu alue



1:5000

7. Vammala Ikamo

ei mj-rek numeroa UUSI

10000 14708

PERUSTIEDOT

Mj-tyyppi	asuinpaikat
Ajoitus	kivikautinen
Rauhoitusluokka	2
Lukumäärä	1, kaksi erilliskohdetta
Peruskartta	212204 Sävi
Koordinaatit 1	p= 6838350, i= 3279680, z= 90 – 92,5 m mpy
Koordinaattiselite 1	läntinen löytökohta, keskikoordinaatti, GPS-mittaus
Koordinaatit 2	p= 6838443, i= 3279846, z= 90 m mpy
Koordinaattiselite 2	itäinen löytökohta, keskikoordinaatti, mitattu kartasta
Maastomerkitä	ei
Pinta-ala	läntinen löytökohta 100x40 m itäinen löytökohta 40x30 m
Rajaustarkkuus	ohjeellinen, pintalöydöt
Etäisyystieto	Suodenniemen kirkosta 4,9 km koilliseen

OMISTAJATIEDOT

Alue/rekisterikylä	Makkoselkä/Makkoinen
Tila	912-517-1-108 Ikamo
Omistaja	Marjamäki Heikki Oskari
Osoite	Pirttikulmantie 70, 38510 Suodenniemi
Lisätietoja	maanomistajaa ei tavattu

ARKISTOTIEDOT

Aikaisemmat tutkimukset ja löydöt	- Lahdenperän kansakoulun kokoelmat 14 verkonpaino
-----------------------------------	---

INVENTOINTI

Aika	Johanna Seppä 20.10.2008
Löydöt	KM 37634:1-5 kivilaji-iskos, kvartsi, palanutta luuta
Karttaotteet	pk 212204 Sävi 1:20 000 (s. 22) ja 1:5000
Kuvat	f145466:1-2, Dscn1000-1001

KOHDEKuvaus

Savesta poltettu verkonpaino on löytynyt Suodenniemen pitäjistä Makkosen talon pellolta. Kivikautinen asuinpaikka Märkäjärven Makkoselän kaakkoispäässä.

TUTKIMUSKERTOMUS**Sijainti ja maasto**

Asuinpaikka sijaitsee Makkosen kylässä Makkoselän ja Alisen Maajärven välisellä kannaksella, Makkoselän kaakkoisrannalla, Makkosen talon luoteispuolella. Makkoselän eteläpäässä on pieni kalliomäki, jonka etelä- ja itäpuolella on peltoa. Peltoa rajaa etelässä Lemmetynperäntie ja idässä Lahdenperäntie.

Kohteen kuvaus

Tutkimushistoria: Asuinpaikka löytyi vuoden 2008 inventoinnissa. Verkonpaino ei ole ollut aiemmin syötettynä muinaisjäänösrekisteriin.

Tarkastus: Makkosen talon maalta on löytynyt ajoittamaton verkonpaino (Lahdenperän kansakoulun kokoelmat 14) ja monen alueelta löydetyn reikäkiven tarkka löytöpaikka ei ole tiedossa (Lahdenperän kansakoulun kokoelmat 7-11). Makkosen talon ympäristössä pintapoimittiin kynnettyjä peltoja. Aivan järven etelärannassa on kalliomäki, jonka eteläpuolella on korkeampi harjanne savisessa pellossa. Pellon pohjoisreunassa, lähinnä metsäkumpareta ja myös rinteessä alas itään oli näkyvissä kvartsi-iskoksia. Löytöalueen laajuus on noin 100x40 metriä (p= 6838350, i= 3279680, z= 90 – 92,5 m mpy, läntinen löytökohta, sen keskikoordinaatti). Löytöalueen etäisyys Makkosen talosta on 200 metriä länsiluoteeseen. Löydöt näyttäivät sijaitsevan 90 m mpy korkeuskäyrän yläpuolella. Käyrä muodostaakin alavan "lahden" järven kaakkoispäähän, jossa maaperä poikkeaa väriltään korkeammista kohdista.

Notkon pohjoispuolella, tien laidassa on pieni kallio, ilmeisesti vanha talon paikka. Törmän päältä kallion länsipuolelta löytyikin liitupiippujen kappaleita, katso kohde Makkonen (Makkoinen) mutta myös kvartsi-iskoksia. Löytöalue on läntistä pienempi ja epämääräisempi (sekoittunut?), mutta saman ”lahden” rannalla ja samalla korkeudella. Kallion ja pienen peltosaarekkeen väliltä noin 30 metrin matkalta poimittiin talteen muutamia iskoksia ja palanutta luuta ($p=6838443$, $i=3279846$, $z=90$ m mpy, itäinen löytökohta). Kahdella löytöalueella on välimatkaa noin 100 metriä. Asuinpaikan tarkka rajausta ei ole tiedossa, rajausta perustuu kynthämisen paljastamiin pintalöytöihin.

Lahdenperän kansakoulun kokoelmissa olleet esineet ovat kadonneet, kun koulu lakkautettiin. Verkonpaimon löytöpaikasta ei saatu lisätietoja.

Makkosen talon itäpuolisista pelloista ei löytynyt mitään. Makkoselän ympäristöstä löydettiin useita uusia asuinpaikkoja, koska alueella oli kynnetyjä pelloja.

Luokitusehdotus	2
Lähilöytöjä	Majamaa, Hujulahti, Järventausta, Makkonen (Makkoinen)
Lisätietoja	-

Suodenniemen arkeologinen osainventointi
Johanna Seppä 2008



Dscn1000 Ikamo. Kivikautinen asuinpaikka, läntinen löytökohta. Kaakosta.



Dscn1001 Ikamo. Kivikautinen asuinpaikka, itäinen löytökohta. Kuvassa sen oikealla puolella tien laidassa historiallisen asuinpaikan jäännös. Lounaasta.

Kuv. J. Seppä 2008

Vammala Suodenniemen arkeologinen osainventointi 2008

7. Ikamo

Peruskarttaote Pk 212204 Sävi

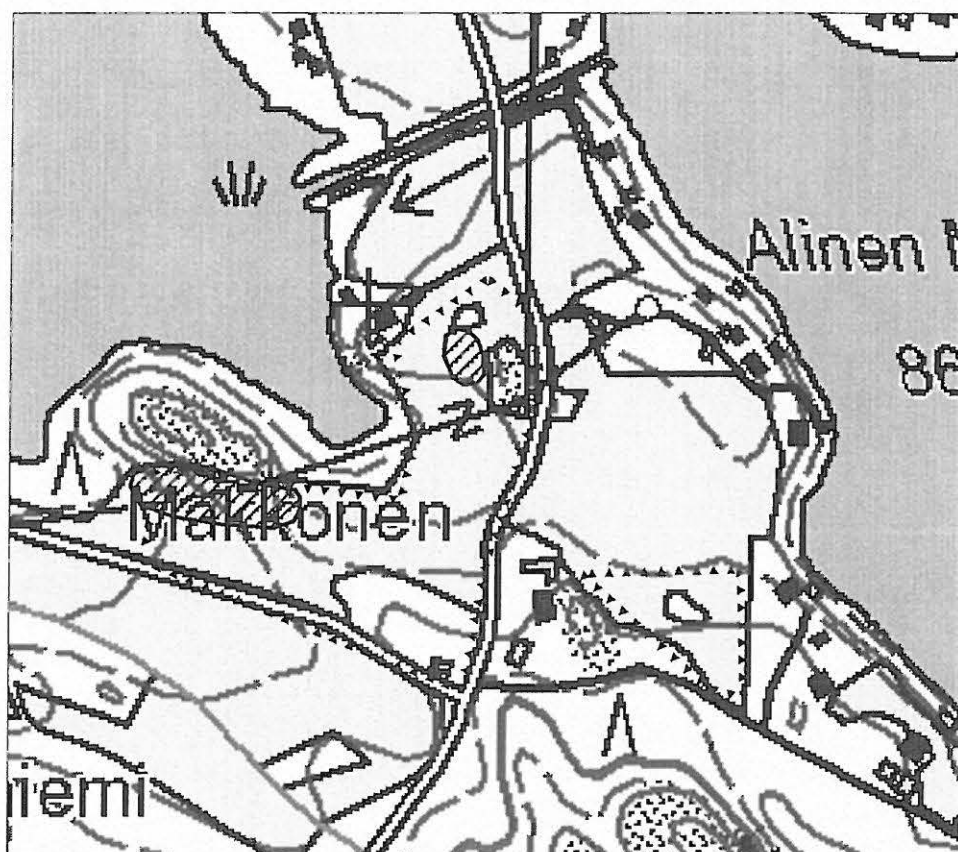
Pohjakarttana ote PerusCD:ltä (c) Maanmittauslaitos, lupa PISA/020/2006



Asuinpaikan ohjeellinen rajaus pintalöytöjen mukaan



Tarkastettu alue



1:5000

8. Vammala Hujulahti**ei mj-rek numeroa UUSI****PERUSTIEDOT**

1000014709

Mj-tyyppi	asuinpaikat
Ajoitus	kivikautinen
Rauhoitusluokka	2
Lukumäärä	1
Peruskartta	212204 Sävi
Koordinaatit	p= 6838920, i= 3280030, z= 90 m mpy
Koordinaattiselite	keskikoordinaatti, GPS-mittaus
Maastomerkintä	ei
Pinta-ala	80x40 m
Rajaustarkkuus	ohjeellinen, pintalöydöt
Etäisyystieto	Suodenniemen kirkosta 5,5 km koilliseen

OMISTAJATIEDOT

Alue/rekisterikylä	Ylinen Maajärvi/Lahdenperä
Tila	912-515-8-32 Hujulahti
Omistaja	Kangasmaa Risto Mikael
Osoite	Lahdenperäntie 963, 38510 Suodenniemi
Lisätietoja	maanomistajaa ei tavattu

ARKISTOTIEDOT

Aikaisemmat tutkimukset ja löydöt	-
--	---

INVENTOINTI

Aika	Johanna Seppä 21.10.2008
Löydöt	KM 37635 kvartssia
Karttaotteet	pk 212204 Sävi 1:20 000 (s. 22) ja 1:5000
Kuvat	f145496, Dscn1008

KOHDEKUVAUS

Kivikautinen asuinpaikka Märkäjärven Makkosselän ja Ylisen Maajärven välisellä kannaksella.

TUTKIMUSKERTOMUS**Sijainti ja maasto**

Asuinpaikka sijaitsee Lahdenperän kylän eteläpuolella Märkäjärven Makkosselän ja Ylisen Maajärven välisellä kannaksella, Lahdenperän entisestä kansakoulusta (Hietaranta) 100 metriä länsilounaaseen, Lahdenperäntien itäpuolella. Ylisen Maajärven rannat ovat soista vesijättöä, joita pellot ympäröivät joka puolelta. Järven korkeus on 86,6 m mpy. Pelloissa erottuu noin 90 m mpy korkeudelle nousevia kumpuja. Maaperä on savea, kumpareiden väleissä jopa tummaa "pohjamutaa".

Kohteen kuvaus

Tutkimushistoria: Asuinpaikka löytyi vuoden 2008 inventoinnissa

Tarkastus: Kansakoulun tontilta on löytynyt vesijättömaasta reikäkivi, jonka löytöpaikkaa ei pystytty selvittämään. Tonttimaan ulkopuolisia rantapeltoja pintapöimittiin etelä- ja länsipuolelta, jossa oli kynnetyä maata. Koko Ylisen Maajärven pohjoisranta, etelään viettävät peltotörmät olivat heinällä. Koulusta noin 100 metriä länsilounaaseen olevan peltotörmän päältä löytyi kvartsi-iskoksia. Törmä viettää itään, koulun eteläpuoliseen Ylisen Maajärven vesijättömaahan, notkoon. Löytöalue näytti rajoittuvan 90 m mpy korkeuskäyrän muodostaman "saaren" itäpäähen, pieneen harjanteeseen koululle vievän tien eteläpuolelle (p= 6838920, i= 3280030, keskikoordinaatti). Asuinpaikan tarkka rajaus ei ole tiedossa, rajaus perustuu kynnemisen paljastamiin pintalöytöihin. Makkosselän ympäristöstä löydettiin useita uusia asuinpaikkoja, koska alueella oli kynnetyjä peltoja, mutta Ylisen Maajärven lupaavan näköiset heinäpellot ovat kokonaan tarkastamatta.

Luokitus ehdotus

2

Lähilöytöjä

Ikamo, Lahdenperän kansakoulu, Majamaa, Kauramaa

Lisätietoja

-

Suodenniemen arkeologinen osainventointi
Johanna Seppä 2008



Dscn1008 Hujulahti. Kivikautinen asuinpaikka. Lounaasta.

Kuv. J. Seppä 2008

Vammala Suodenniemen arkeologinen osainventointi 2008

8. Hujulahti

Peruskarttaote Pk 212204 Sävi

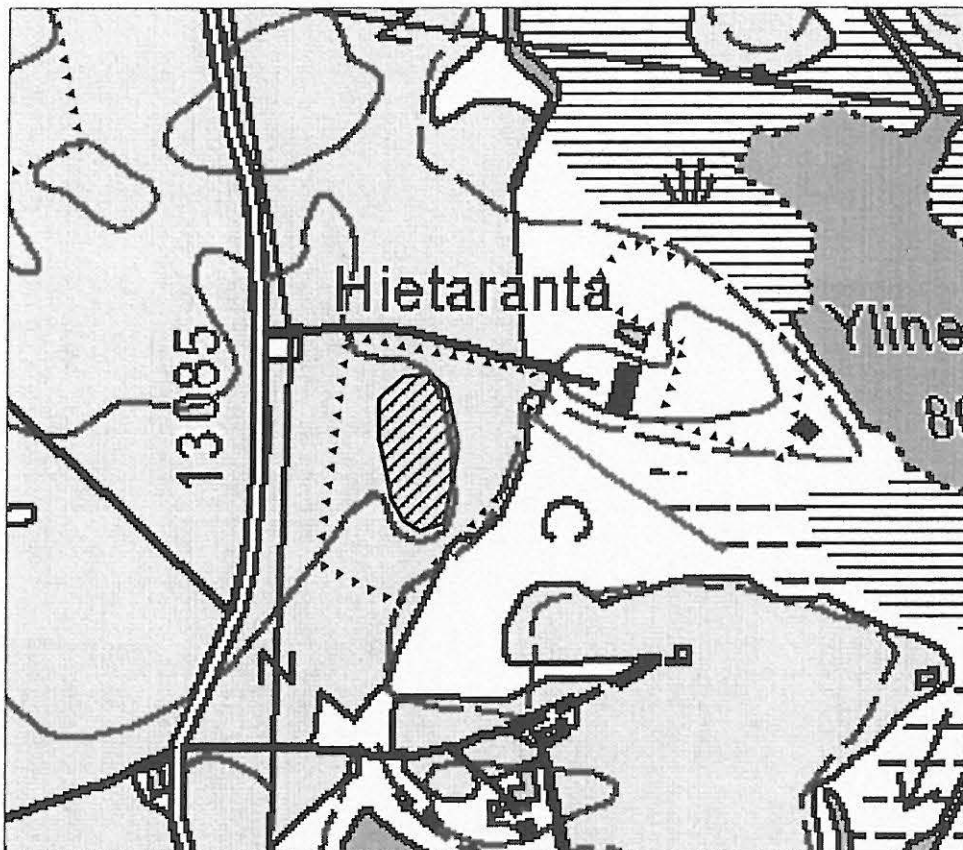
Pohjakarttana ote PerusCD:ltä (c) Maanmittauslaitos, lupa PISA/020/2006



Asuinpaikan ohjeellinen rajaus pintalöytöjen mukaan



Tarkastettu alue



1:5000

9. Vammala Lähteenmäki 2

ei mj-rek numeroa UUSI

10000 14710

PERUSTIEDOT

Mj-tyyppi	asuinpaikat
Ajoitus	kivikautinen
Rauhoitusluokka	2
Lukumäärä	1
Peruskartta	212204 Sävi
Koordinaatit	p= 6841731, i= 3275640, z= 85 m mpy
Koordinaattiselite	keskikoordinaatti, arvioitu kartasta
Maastomerkintä	ei
Pinta-ala	60x40 m
Rajaustarkkuus	ohjeellinen, pintalöydöt
Etäisyystieto	Suodenniemen kirkosta 6,5 km pohjoiseen

OMISTAJATIEDOT

Alue/rekisterikylä	Sävijoki/Taipale
Tila	912-525-3-9 Lähteenmäki
Omistaja	Lähteenmäki Aimo Kalevi ja Lähteenmäki Liisa Marjatta
Osoite	Sävintie 711, 38510 Suodenniemi
Lisätietoja	maanomistajaa ei tavattu

ARKISTOTIEDOT

Aikaisemmat tutkimukset ja löydöt -

INVENTOINTI

Aika	Johanna Seppä 20.10.2008
Löydöt	KM 37636 kvartssia
Karttaotteet	pk 212204 Sävi 1:20 000 (s. 18) ja 1:5000
Kuvat	f145463, Dscn0993-0994

KOHDEKUVAUS

Kivikautinen asuinpaikka Sävihoen itäpuolella.

TUTKIMUSKERTOMUS**Sijainti ja maasto**

Asuinpaikka sijaitsee Sävihoen ja Sävihtien itäpuolella, Sävijärvestä kilometrin etelään sekä Lähteenmäen talosta 60 metriä lounaaseen. Maasto on Sävihoen "sivuhaaran" notkelman pohjoislaitaa, Lippuvuoren etelään viettävää rinteä. Notkelman pohja on soistuvaa vesijättöä. Sen ja Lähteenmäen talon välissä on savista peltoa. Talon lounaispuolella on pieni ojauma, jonka ympäristöstä löydöt ovat peräisin. Lähteenmäen talon osoite on Sävihtie 711.

Kohteen kuvaus

Tutkimushistoria: Asuinpaikka löytyi vuoden 2008 inventoinnissa

Tarkastus: Sävihoen varressa pyrittiin pintapoimimaan kaikki mahdolliset avoimet pellot. Lähteenmäen talon eteläpuolella on 80 m mpy korkeuskäyrän muodostama kapea lahdella, jonka ympärillä on muinaisrantatörmä. Talon etelä- ja länsipuolella oli kynnety peltoa ja pienen etelään laskevan ojanotkelman suun ympäriltä löytyi kvartsi-iskoksia törmän rinteeltä, alavalta paikalta. Pellossa näkyi myös vähän hiiltä ja resentejä löytöjä. Paikalla on todennäköisesti uusi, ennestään toteamaton kivikautinen asuinpaikka. Asuinpaikan tarkka rajausta ei ole tiedossa, rajausta perustuu kintämisen paljastamiin pintalöytöihin. Sävihoen itärannalla on toinenkin asuinpaikka, Myllymäki, tästä paikasta noin 600 metriä luoteeseen.

Luokitusehdotus	2
Lähilöydöt	Törmä, Kukkula, Myllymäki
Lisätietoja	-

Suodenniemen arkeologinen osainventointi
Johanna Seppä 2008



Dscn0993-0994 Panoraama. Lähtenmäki 2. Kivikautinen asuinpaikka. Kaakosta.


Kuv. J. Seppä 2008

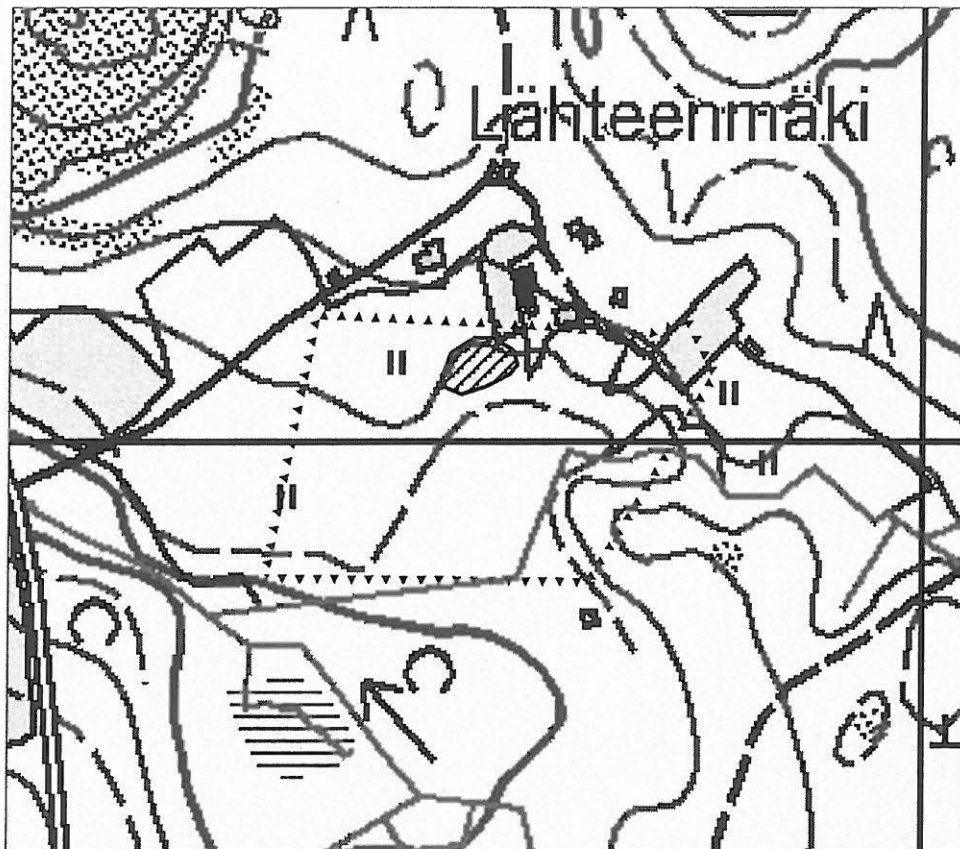
Vammala Suodenniemen arkeologinen osainventointi 2008

9. Lähteenmäki 2

Peruskarttaote Pk 212204 Sävi

Pohjakarttana ote PerusCD:ltä (c) Maanmittauslaitos, lupa PISA/020/2006

 Asuinpaikan laajuus on tuntematon, ei pintalöytöjä



1:5000

10. Vammala Sävi Majamaa 1 ei mj-rek numeroa UUSI

1000014711

PERUSTIEDOT

Mj-tyyppi	asuinpaikat
Ajoitus	kivikautinen
Rauhoitusluokka	2
Lukumäärä	1
Peruskartta	212204 Sävi
Koordinaatit	p= 6844340, i= 3276200, z= 97,5 m mpy
Koordinaattiselite	keskikoordinaatti; GPS-mittaus
Maastomerkintä	ei
Pinta-ala	80x40 m
Rajaustarkkuus	ohjeellinen, pintalöydöt
Etäisyystieto	Suodenniemen kirkosta 9,2 km pohjoiseen

OMISTAJATIEDOT

Alue/rekisterikylä	Sävijärvi/Taipale
Tila	912-525-3-42 Majamaa
Omistaja	Äijö Antti Mikael
Osoite	Fallåker 7-9 B 8, 02740 Espoo
Lisätietoja	maanomistajaa ei tavattu

ARKISTOTIEDOT

Aikaisemmat tutkimukset
ja löydöt

-
-

INVENTOINTI

Aika	Johanna Seppä 15.10.2008
Löydöt	KM 37637 kvartsikaapimisia ja -iskoksia
Karttaotteet	pk 212204 Sävi 1:20 000 (s. 24) ja 1:5000
Kuvat	145453:1-3, Dscn0969-0971

KOHDEKUVAUS

Kivikautinen asuinpaikka Sävijärven itärannalla.

TUTKIMUSKERTOMUS**Sijainti ja maasto**

Asuinpaikka sijaitsee Sävijärven itärannalla, idästä järveen laskevan ojanotkelman pohjoispuolella, etelään viettävän peltorinteen päällä, 200 metriä Majamaan talosta kaakkoon. Maaperä on hietaa ja hiesua. Pellossa on useita pieniä peltosaarekkeitä, joissa on suuria maakiviä. Sävijärventie kulkee löytöalueen läpi.

Kohteen kuvaus

Tutkimushistoria: Asuinpaikka löytyi vuoden 2008 inventoinnissa

Tarkastus: Sävijärven länsirannalla ei ollut avoimia peltoja, mutta itärannalla oli kynnetty Majamaan talon ympäristössä. Talo näytti olevan kesäpaikkana. Talo sijaitsee korkealla kumpareella ja rinteet laskevat aika jyrkästi länteen järveen ja talon eteläpuolella olevaan ojanotkoon. Talon kaakkoispuolella on "niemen kärki", peltorinteen päällisyys, jolla on suuria maakiviä kyntämättömissä kohdissa. Näiden peltosaarekkeitä välistä ja ympäriltä löytyi useita hyvälaatuisia kvartsi-iskoksia ja kolme kaavinta. Löytöjä oli selvästi enemmän tien itäpuolella mutta muutamia löytyi tien länsipuoleltakin. Asuinpaikka näytti rajautuvan etelään suuntautuvaan niemen kärkeen. Asuinpaikan tarkka rajausta ei ole tiedossa, rajausta perustuu kyntämisen paljastamiin pintalöytöihin. Myös Majamaan talon luoteispuolelta löytyi kvartseja pellostä, katso kohde Sävi Majamaa 2.

Luokitusehdotus	2
Lähilöytöjä	Sävi Majamaa 2, Vähä-Sävi, Joensuu
Lisätietoja	-

Suodenniemen arkeologinen osainventointi
Johanna Seppä 2008



Dscn 0969-0970 Panoraama. Sävi Majamaa 1. Kivikautinen asuinpaikka. Etelästä.



Dscn0971 Sävi Majamaa 1. Kivikautinen asuinpaikka. Löytöalue tien itäpuolella. Lounaasta.

Kuv. J. Seppä 2008

Vammala Suodenniemen arkeologinen osainventointi 2008

10. Sävi Majamaa 1

Peruskarttaote Pk 212204 Sävi

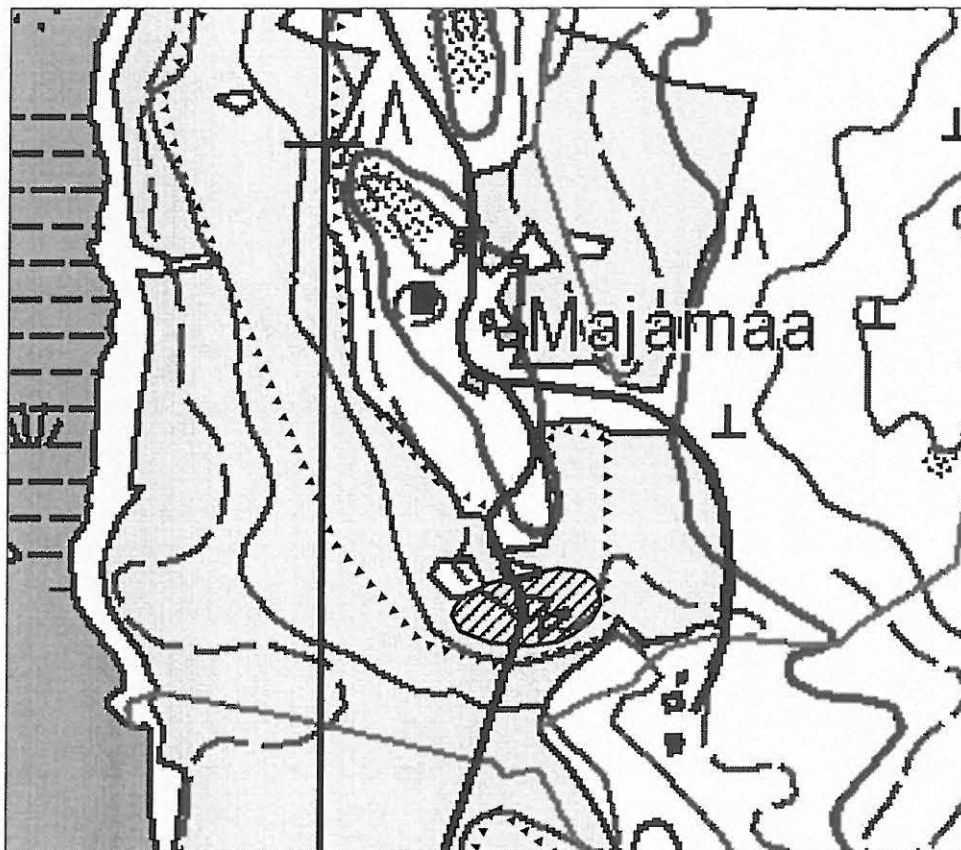
Pohjakarttana ote PerusCD:ltä (c) Maanmittauslaitos, lupa PISA/020/2006



Asuinpaikan ohjeellinen rajaus pintalöytöjen mukaan



Tarkastettu alue



1:5000

11. Vammala Sävi Majamaa 2 ei mj-rek numeroa UUSI

10000140712

PERUSTIEDOT

Mj-tyyppi	asuinpaikat
Ajoitus	kivikautinen
Rauhoitusluokka	2
Lukumäärä	1
Peruskartta	212204 Sävi
Koordinaatit	p= 6844700, i= 3276020, z= 95 m mpy
Koordinaattiselite	keskikoordinaatti, GPS-mittaus
Maastomerkintä	ei
Pinta-ala	30x20 m
Etäisyystieto	Suodenniemen kirkosta 9,5 km pohjoiseen

OMISTAJATIEDOT

Alue/rekisterikylä	Sävijärvi/Taipale?
Tila	912-525-3-42 Majamaa
Omistaja	Äijö Antti Mikael
Osoite	Fallåker 7-9 B 8, 02740 Espoo
Lisätietoja	maanomistajaa ei tavattu

ARKISTOTIEDOT

Aikaisemmat tutkimukset -
ja löydöt -

INVENTOINTI

Aika	Johanna Seppä 15.10.2008
Löydöt	KM 37638 kvartsiä
Kartaatootteet	pk 212204 Sävi 1:20 000 (s. 24) ja 1:5000
Kuvat	f145454, Dscn0972

KOHDEKUVAUS

Kivikautinen asuinpaikka Sävijärven itärannalla.

TUTKIMUSKERTOMUS**Sijainti ja maasto**

Asuinpaikka sijaitsee Sävijärven itärannalla, länteen laskevassa peltorinteessä, Majamaan talosta 200 metriä luoteeseen. Maaperä on savea.

Kohteen kuvaus

Tutkimushistoria: Asuinpaikka löytyi vuoden 2008 inventoinnissa

Tarkastus: Sävijärven länsirannalla ei ollut avoimia peltoja, mutta itärannalla oli kynnetty Majamaan talon ympäristössä. Talo näytti olevan kesäpaikkana. Talo sijaitsee korkealla kumpareella ja rinteet laskevat aika jyrkästi länteen järveen ja talon eteläpuolella olevaan ojanotkoon. Talon luoteispuolisesta rantapellosta, rinteestä, pienen peltosaarekkeen pohjoispuolelta, löytyi muutamia kvartsi-iskoksia. Löytöalue ei ollut läheskään yhtä runsas kuin talon kaakkoispuolinen Sävi Majamaa 1. Sitä ei myöskään voi rajata selvästi maaston mukaan. Asuinpaikan tarkka rajausta ei ole tiedossa, rajausta perustuu kyntämisen paljastamiin pintalöytöihin. Sävi Majamaa 1:n ja 2:n välinen etäisyys on noin 400 metriä.

Luokitusehdotus	2
Lähilöytöjä	Sävi Majamaa 1, Vähä-Sävi, Joensuu
Lisätietoja	-

Suodenniemen arkeologinen osainventointi
Johanna Seppä 2008



Dscn0972 Sävi Majamaa 2. Kivikautinen asuinpaikka. Pohjoisesta.

Kuv. J. Seppä 2008

Vammala Suodenniemen arkeologinen osainventointi 2008


11. Sävi Majamaa 2

Peruskarttaote Pk 212204 Sävi

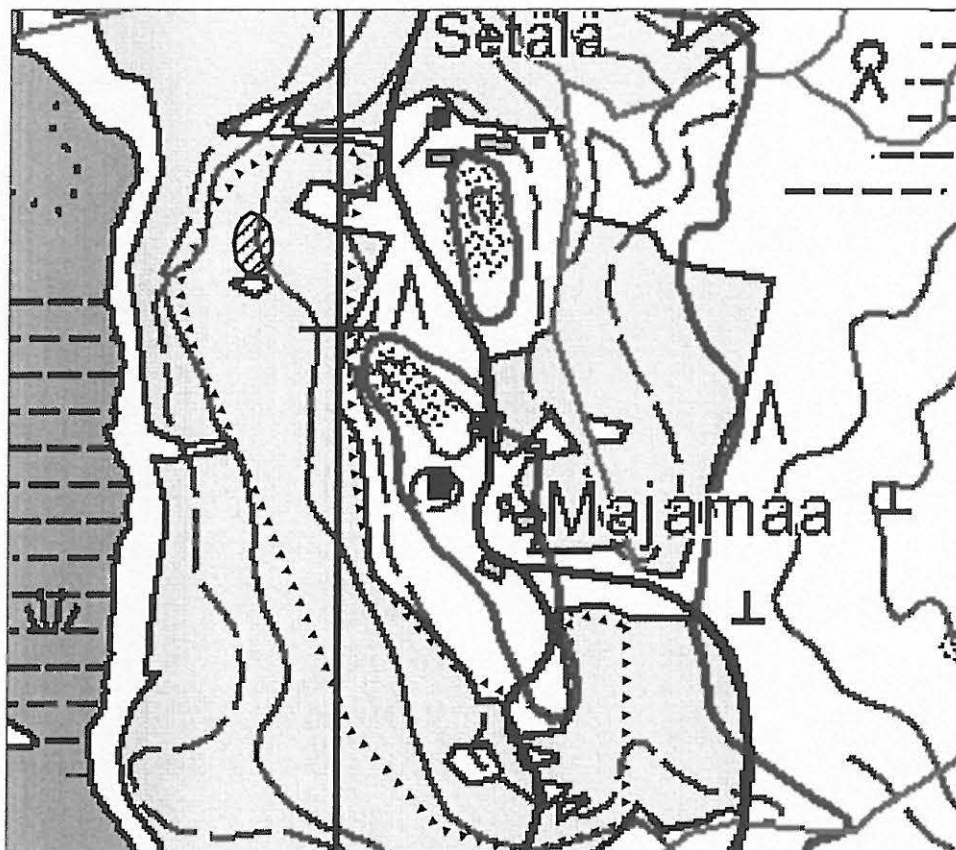
Pohjakarttana ote PerusCD:ltä (c) Maanmittauslaitos, lupa PISA/020/2006



Asuinpaikan ohjeellinen rajaus pintalöytöjen mukaan



Tarkastettu alue



1:5000

IRTOLÖYDÖT

12. Vammala Perttala 1000007400

PERUSTIEDOT

Mj-tyyppi löytöpaikat
 Ajoitus kivikautinen
 Lukumäärä 1
 Peruskartta 212204 Sävi
 Koordinaatit p= 6845059, i= 3274760, z= 100 m mpy
 Koordinaattiselite Perttalan talon koordinaatit
 Etäisyystieto Suodenniemen kirkosta 10 km pohjoisluoteeseen

OMISTAJATIEDOT

Alue/rekisterikylä Sävijärvi/Sävi
 Tila 912-524-3-29 Perttala
 Omistaja Holma Jukka Einari
 Osoite Suodenniementie 16 as 1, 38510 Suodenniemi
 Lisätietoja maanomistajaa ei tavattu

ARKISTOTIEDOT

Aikaisemmat tutkimukset ja löydöt KM 8714:10 tasataltan terä

INVENTOINTI

Aika Johanna Seppä 16.10.2008
 Löydöt -
 Karttaotteet pk 212204 Sävi 1:20 000 (s. 24) ja 1:5000
 Kuvat f145456, Dscn0975

KOHDEKuvaus

Tasataltan terä, eteläkarjalaista tyyppiä, on löytänyt J. Iitu, Perttalan talon omistaja, Sävin kylän Perttalan talon pellosta vuonna 1922. Paikka on noin 400 metriä talosta itään.

TUTKIMUSKERTOMUS**Sijainti ja maasto**

Perttalan talo sijaitsee Sävijärven luoteispuolella, Lamminjärvestä Sävijärveen laskevan puroon eteläpuolella. Perttalan talon osoite on Kahilantie 71. Kivitaltan tarkka löytöpaikka on tuntematon.

Kohteen kuvaus

Tarkastus: Tarkastuksen aikaan Perttalan taloa ympäröivät pellot olivat sängellä ja kyntämättä. Talo näyttäisi olevan kesäpaikkana. Ilmoitettu löytöpaikka, 400 metriä talosta itään, sijoittuisi puroon pohjoispuolelle lähelle Savikon taloa. Perttalan talon pohjoispuolista Lamminjärveen ja puroon laskevaa sänkipeltoa pintapöimittiin. Mitään esihistoriallista ei näkynyt, olosuhteet olivat huonot. Talon itäpuoliset pellot eivät olleet avoimena. Löytöpaikasta ei saatu lisätietoja.

Lähilöytöjä

Vähä-Sävi, Joensuu

Lisätietoja

-

Suodenniemen arkeologinen osainventointi
Johanna Seppä 2008



Dscn0975 Perttala. Kivikautinen löytöpaikka ja torppa. Perttalan talo ja itäpuoliset pellot. Idästä.

Kuv. J. Seppä 2008

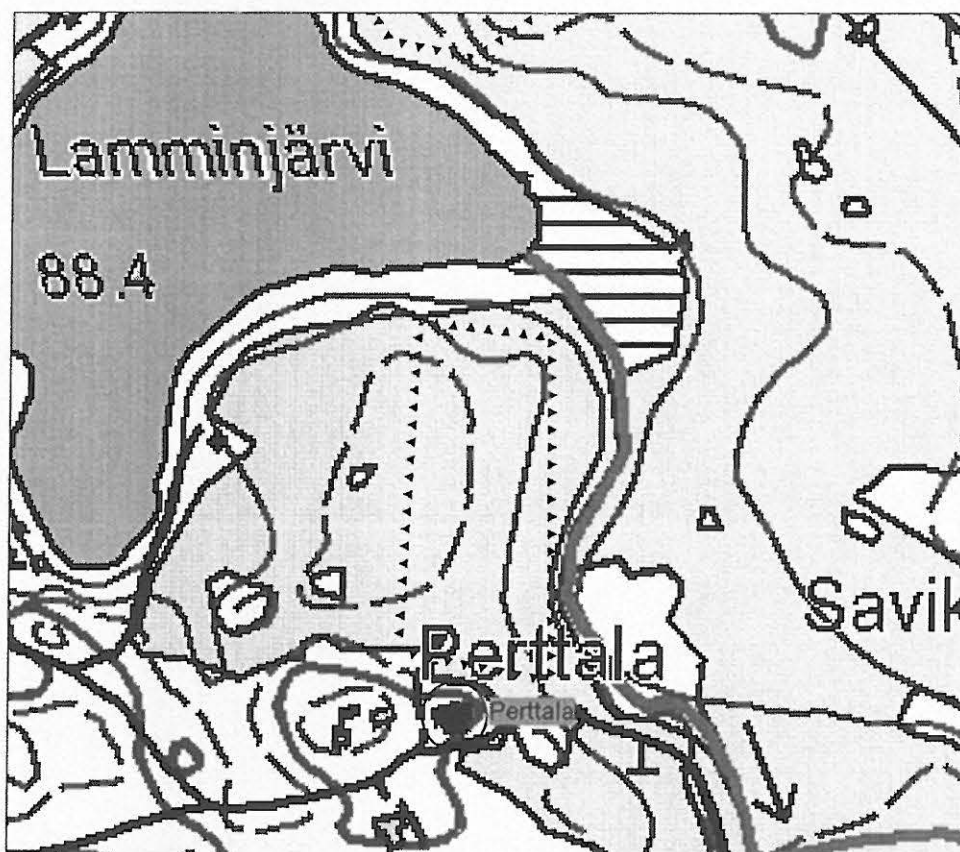
Vammala Suodenniemen arkeologinen osainventointi 2008**12. Perttala 1000007400**

Peruskarttaote Pk 212204 Sävi

Pohjakarttana ote PerusCD:ltä (c) Maanmittauslaitos, lupa PISA/020/2006

■ Irtolöytöpaikka, talon sijainti, tarkka löytöpaikka tuntematon

⬡ Tarkastettu alue



1:5000

13. Vammala Näätäkoski**1000007403****PERUSTIEDOT**

Mj-tyyppi löytöpaikat
 Ajoitus kivikautinen
 Lukumäärä 2
 Peruskartta 212205 Vehuvarpee
 Koordinaatit p= 6848900, i= 3276200, z= 100 m mpy
 Koordinaattiselite Näätäkosken talo
 Etäisyystieto Suodenniemen kirkosta 14 km pohjoiseen

OMISTAJATIEDOT

Alue/rekisterikylä Peräkunta
 Tila 912-520-3-19 Näätäkoski
 Omistaja Leino Ritva Orvokki
 Osoite ?
 Lisätietoja maanomistajaa ei tavattu

ARKISTOTIEDOT

Aikaisemmat tutkimukset ja löydöt KM 2147:469 kaksoistaltilta, kouru- ja tasaterät
 KM 8750 kivinuija

INVENTOINTI

Aika Johanna Seppä 13.10.2008
 Löydöt -
 Karttaotteet pk 212205 Vehuvarpee 1:20 000 (s. 27) ja 1:5000
 Kuvat f145451, Dscn0963

KOHDEKuvaus

Reikäkiven teelmän on löytänyt Arvo Koskinen peltoa tehdessään Peräkunnan kylän Näätäkosken talosta 20 sylvä (35 m) itään. Näätäkosken malta löytynyt myös kaksoistaltilta, jonka löytöpaikka ei ole tarkemmin tiedossa.

TUTKIMUSKERTOMUS**Sijainti ja maasto**

Löytöpaikka sijaitsee Peräkunnan kylässä Sävijärveen laskevan purolaakson länsireunalla. Maasto on kumpuilevaa, itään laskevaa peltoa. Maaperä on hietaa.

Kohteen kuvaus

Tarkastus: Näätäkosken talo on kesäpaikkana, ympäröivät pellot ovat viljelyksessä. Tarkastuksen aikaan reikäkiven löytöpaikka talon itäpuolella oli kyntämättä. Maaperä näytti kiviseltä, mutta mitään asuinpaikkalöytöjä ei näkynyt. Muinaisrantatörmä erottuu selvästi. Pintapoimintaa jatkettiin talosta etelään kohti Kalliomäen taloa, jossa peltoja oli kynnetty. Olosuhteet olivat hyvät ja maaperä hienoa hietaa, mutta mitään ei löytynyt. Maaston perusteella alueella voisi olla asuinpaikka.

Lähilöytöjä

Ristijoki, Pihlaja

Lisätietoja

-

Suodenniemen arkeologinen osainventointi
Johanna Seppä 2008



Dscn0963 Näätäkoski. Kivikautinen löytöpaikka talon itäpuolella. Tarkka löytöpaikka tuntematon. Pohjoiskoillisesta.

Kuv. J. Seppä 2008

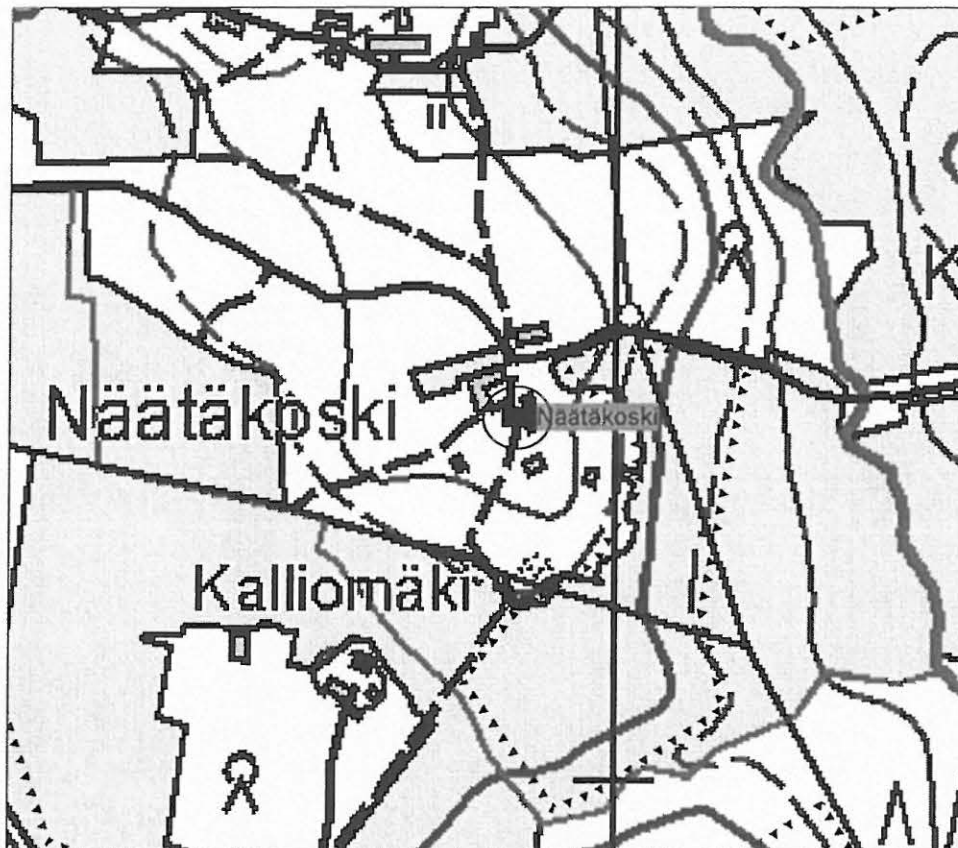
Vammala Suodenniemen arkeologinen osainventointi 2008**13. Näätäkoski 1000007403**

Peruskarttaote Pk 212205 Vehuvarpee

Pohjakarttana ote PerusCD:ltä (c) Maanmittauslaitos, lupa PISA/020/2006

■ Irtolöytöpaikka, talon sijainti, tarkka löytöpaikka tuntematon

▲ Tarkastettu alue



1:5000

14. Vammala Lahdenperä

1000007405

PERUSTIEDOT

Mj-tyyppi löytöpaikat
 Ajoitus kivikautinen
 Lukumäärä 1
 Peruskartta 212204 Sävi
 Koordinaatit p= 6841800, i= 3276770, z= 90 m mpy
 Koordinaattiselite arvioitu löytöpaikka, GPS-mittaus
 Etäisyystieto Suodenniemen kirkosta 8,5 km koilliseen

OMISTAJATIEDOT

Alue/rekisterikylä Märkäjärvi/Taipale
 Tila 912-525-8-0 Lahti
 Omistaja Lahdenperä Heikki Ilmari
 Osoite Lahdentie 63, 38510 Suodenniemi
 Lisätietoja maanomistaja tavattiin

ARKISTOTIEDOT

Aikaisemmat tutkimukset
 ja löydöt KM 19365 reikäkivi

INVENTOINTI

Aika Johanna Seppä 22.10.2008
 Löydöt -
 Karttaotteet pk 212204 Sävi 1:20 000 (s. 19) ja 1:5000
 Kuvat f145471:1-2, Dscn1012

KOHDEKUVAUS

Pyöreän reikäkiven on löytänyt vuonna 1935 Martti Lahdenperä Taipaleen kylän Lahdenperän tilan maalta, noin 160 metriä talosta etelälounaaseen, Märkäjärven luoteispäässä olevan maakummun laelta, ladon eteläpuolelta, turpeita otettaessa, heti turpeen alta. Samoilta paikoilta on reikäkiven teelmä, joka jätettiin taloon.

TUTKIMUSKERTOMUS**Sijainti ja maasto**

Löytöpaikka sijaitsee Sävijärven ja Märkäjärven välisessä laaksossa, Märkäjärven luoteispäässä olevan Pikkujärven luoteisrannalla. Maasto on alavaan kosteikkomaahan laskevaa laidunta. Löytöpaikka erottuu kivisenä, puita kasvavana kumpareena ympäristöstään.

Kohteen kuvaus

Tarkastus: Löytöpaikan ympäristö on laidunta, eikä pintahavaintoja voitu tehdä. Löytötiedoissa mainittua latoa ei enää ole. Maanomistaja (löytäjän poika) näytti ladon paikan, josta GPS-mittaus otettiin. Vesi on kuulemma yltänyt kumpareen juureen vielä löytöaikoihin. Pikkujärven itäpuolella oli avointa peltoa pintapoimittavaksi, katso kohde Sävilahti.

Maanomistaja kertoi, että vanhoissa löytötiedoissa on virhe. Löytäjän etunimi on Martti, ei Matti.


Lähilöytöjä

Sävilahti, Spetsi

Lisätietoja

-

Suodenniemen arkeologinen osainventointi
Johanna Seppä 2008



Dscn1012 Lahdenperä. Kivikautinen löytöpaikka. Etelästä.

Kuv. J. Seppä 2008

Vammala Suodenniemen arkeologinen osainventointi 2008

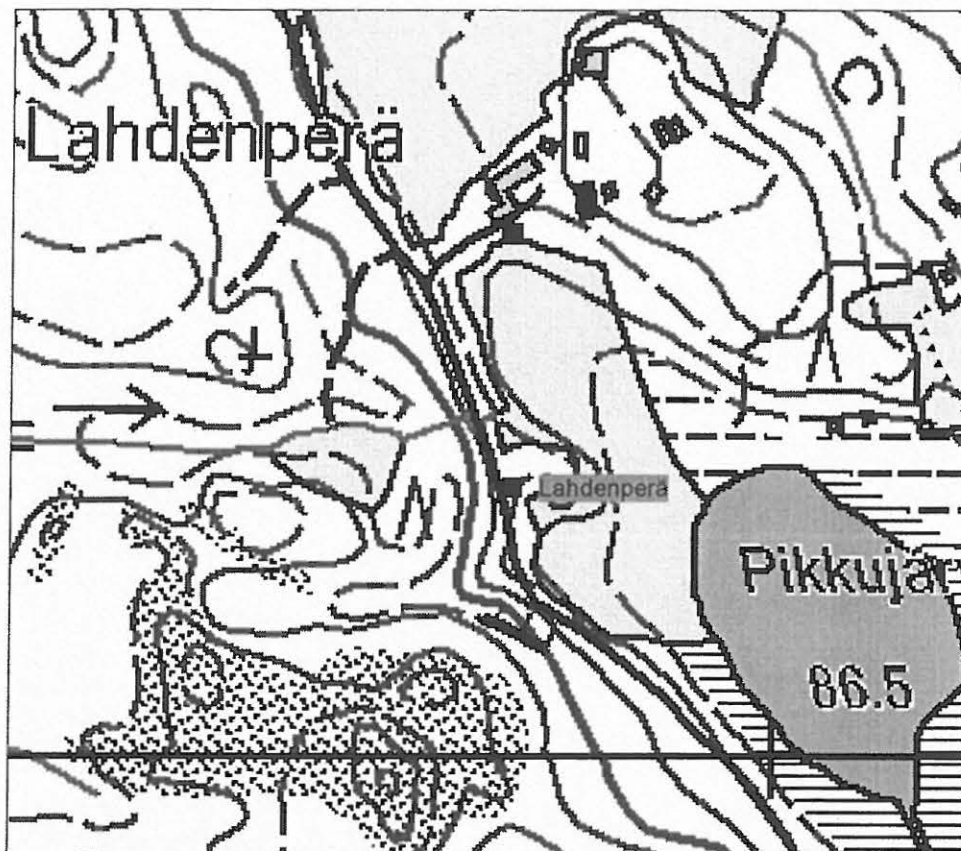
14. Lahdenperä 1000007405

Peruskarttaote Pk 212204 Sävi

Pohjakarttana ote PerusCD:ltä (c) Maanmittauslaitos, lupa PISA/020/2006

■ Irtolöytöpaikka, arvioitu sijainti

⬢ Tarkastettu alue



1:5000

15. Vammala Järventausta**1000007406****PERUSTIEDOT**

Mj-tyyppi	löytöpaikat
Ajoitus	kivikautinen
Lukumäärä	3
Peruskartta	212204 Sävi
Koordinaatit	p= 6839930, i= 3278311, z= 87,5 - 90 m mpy
Koordinaattiselite	arvio löytöpaikasta
Etäisyystieto	Suodenniemen kirkosta 5 km koilliseen

OMISTAJATIEDOT

Alue/rekisterikylä	Märkäjärvi/Taipale
Tila	912-525-2-98 Järventausta
Omistaja	Hakala Raino Kaarlo Antero
Osoite	Nokkamaantie 205, 38510 Suodenniemi
Lisätietoja	maanomistajaa ei tavattu

ARKISTOTIEDOT

Aikaisemmat tutkimukset ja löydöt	KM 19361 kaksi reikäkiveä, kivikives
--	--------------------------------------

INVENTOINTI

Aika	Johanna Seppä 20.10.2008
Löydöt	-
Karttaotteet	pk 212204 Sävi 1:20 000 (s. 21) ja 1:5000
Kuvat	f145465, Dscn0998

KOHDEKuvaus

Poikkikirveen ja kaksi reikäkiveä on löytänyt Kalevi Hakala Taipaleen kylän Järventaustan tilan Nokkamaan Hyttyslahden uutispellosta, peltotyössä kyntäessä, auranviillon syvyydeltä, savimaasta. Karttaluonnos verifikaatissa. Toimitettu museoon 1974.

TUTKIMUSKERTOMUS**Sijainti ja maasto**

Löytöpaikka sijaitsee Järventaustan talosta noin 700 metriä luoteeseen, Märkäjärven Hyttyslahden ja Makkoselän erottavalla kannaksella, jonka nimi on Ykspetunnokka. Maasto on suhteellisen tasaista peltoa.

Kohteen kuvaus

Tarkastus: Oppaana oli Jaakko Turppa Lehtiladon talosta. Opas näytti paikan, johon peltoa raivattiin löytöaikana. Pelto oli sängellä ja oljen peitossa. Maaperä näytti märältä hiesulta. Löytöpaikkaa ei saatu määriteltyä tarkemmin. Ykspetunnokan kärki oli hakattua metsää. Sulkumäen itäpuolella Makkoselän rannalla ei ollut muuallakaan avointa peltoa. Sulkumäen länsipuolinen peltonotkelma oli kynnetty, katso kohteet Lehtilato ja Kalliomäki.

Kohteen koordinaattitietoja muutettiin vastaamaan paremmin löytöpaikkaa. Aikaisemmat koordinaatit osoittivat Järventaustan talon sijainnin p= 6839300, i= 3278840, z= 87,5 - 90 m mpy

Lähilöytöjä	Lehtilato, Kalliomäki, Lemmetty
Lisätietoja	verifikaatti

Suodenniemen arkeologinen osainventointi
Johanna Seppä 2008



Dscn0998 Järventausta. Kivikautinen löytöpaikka. Hyttyslahden rantapeltoa. Vasemmalla Märkäjärven rantaa. Kaakosta.

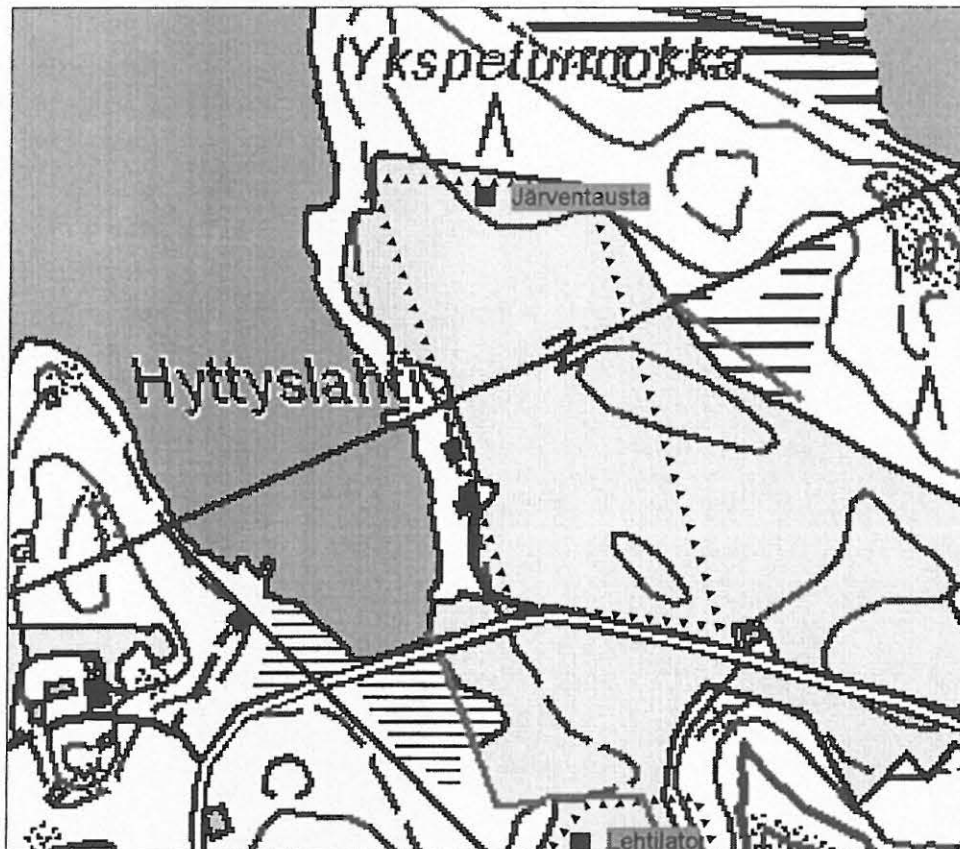
Kuv. J. Seppä 2008

Vammala Suodenniemen arkeologinen osainventointi 2008**15. Järventausta 1000007406**

Peruskarttaote Pk 212204 Sävi

Pohjakarttana ote PerusCD:ltä (c) Maanmittauslaitos, lupa PISA/020/2006

- Irtolöytöpaikka, arvioitu sijainti
- ⬢ Tarkastettu alue



1:5000

16. Vammala Mustapää

1000007429

PERUSTIEDOT

Mj-tyyppi	löytöpaikat
Ajoitus	kivikautinen
Lukumäärä	4
Peruskartta	212204 Sävi
Koordinaatit	p= 6842400, i= 3279695, z= 90 - 95 m mpy
Koordinaattiselite	Mustapään talo
Etäisyystieto	Suodenniemen kirkosta 8 km koilliseen

OMISTAJATIEDOT

Alue/rekisterikylä	Toijasjoki/Lahdenperä
Tila	912-515-6-33 Mustapää
Omistaja	Horelli Kalle Jaakko Henrik
Osoite	Lahdenperäntie 625, 38510 Suodenniemi
Lisätietoja	maanomistaja tavattiin

ARKISTOTIEDOT

Aikaisemmat tutkimukset ja löydöt	Lahdenperän kansakoulun kokoelmat 1 alkeellinen kirves Lahdenperän kansakoulun kokoelmat 4 alkeellinen kirves Lahdenperän kansakoulun kokoelmat 12 kourutaltoa SatM 10116 reikäkivi
-----------------------------------	--

INVENTOINTI

Aika	Johanna Seppä 22.10.2008
Löydöt	-
Karttaotteet	pk 212204 Sävi 1:20 000 (s. 25) ja 1:5000
Kuvat	f145476, Dscn1018

KOHDEKUVAUS

Alkeellisen kirveen (nro 1) terä on löytynyt Mustapään pellostä, tarkka löytöpaikka on tuntematon. Toinen alkeellinen kirves (nro 4) ja kourutaltoa (nro 12) on löytynyt Mustapään tilan tai Kiviniemen palstatilan pellostä, tarkka löytöpaikka on tuntematon. Reikäkiven löysi Augusti Mustapää vuonna 1912 Mustapään talon perustuksia kaivettaessa.

TUTKIMUSKERTOMUS**Sijainti ja maasto**

Mustapään talo sijaitsee Lahdenperän kylässä Toijasjoen ja Hanhiojan yhtymäkohdan länsipuolella olevalla mäellä. Rinne laskee etelään kohti jokea. Ympäristössä on useita samankaltaisia mäkiä. Maasto on kumpuilevaa peltoa jokilaaksossa. Toijasjoki virtaa Märkäjärveen. Kiviniemen talo sijaitsee Mustapään talosta 600 metriä pohjoiskoilliseen aivan Hämeenkyrön rajalla.

Kohteen kuvaus

Tarkastus: Lahdenperän kylässä ei ollut avointa peltoa pintapoimittavaksi. Maasto olisi lupaava ja useat irtolöydöt antavat olettaa, että seudulla olisi asuinpaikkoja, jotka ajoittuvat löytöjen perusteella mesoliittisen aikaan. Maanomistajalla ei ollut lisätietoja löytöpaikoista, paitsi Hakalan santakuopasta, joka erotettiin omaksi kohteekseen (SatM 10114), Hakala 1. Lahdenperän kansakoulun kokoelmissa olleet esineet ovat kadonneet, kun koulu lakkautettiin.

Lähilöytöjä	Hakala 1 ja 2, Kiviniemi
Lisätietoja	-

Suodenniemen arkeologinen osainventointi
Johanna Seppä 2008



Dscn1018 Mustapää. Kivikautinen löytöpaikka ja historiallisen ajan asuinpaikka. Lännestä.

Kuv. J. Seppä 2008

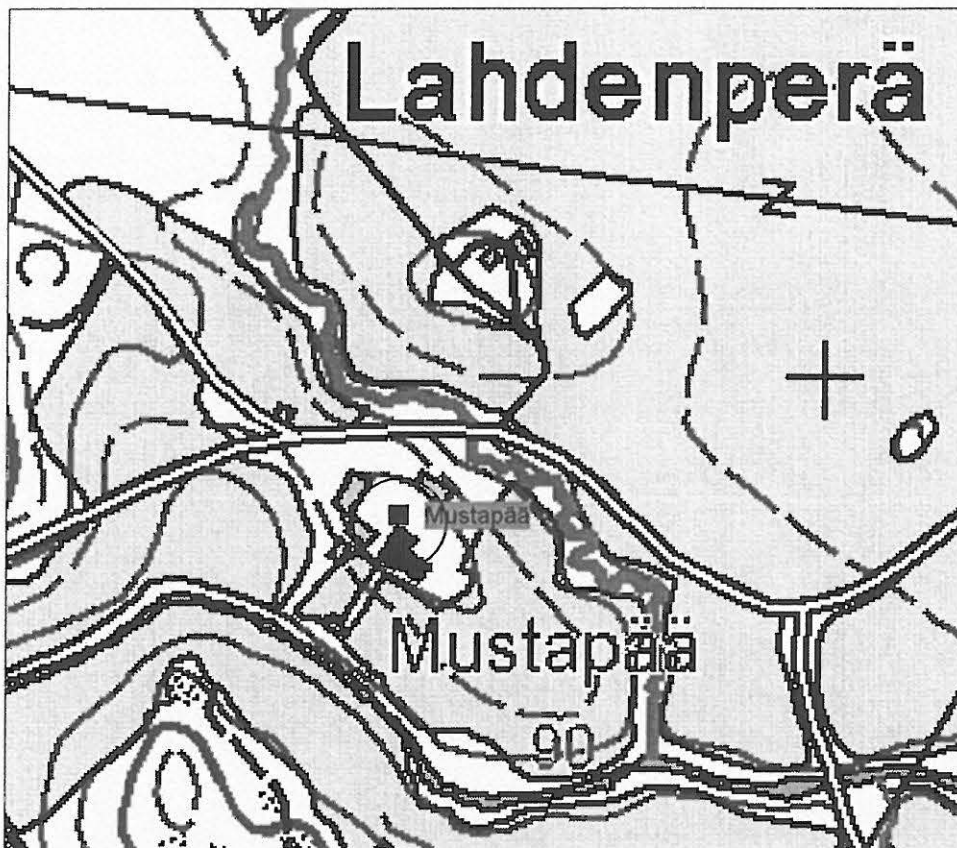
Vammala Suodenniemen arkeologinen osainventointi 2008**16. Mustapää 1000007429**

Peruskarttaote Pk 212204 Sävi

Pohjakarttana ote PerusCD:ltä (c) Maanmittauslaitos, lupa PISA/020/2006

■ Irtolöytöpaikka, talon sijainti, tarkka löytöpaikka tuntematon

▲ Tarkastettu alue



1:5000

17. Vammala Ristijoki 1000007434

PERUSTIEDOT

Mj-tyyppi	löytöpaikat
Ajoitus	kivikautinen
Lukumäärä	1
Peruskartta	212205 Vehuvarpee
Koordinaatit	p= 6849913, i= 3276934, z= 105 m mpy
Koordinaattiselite	Laurilan talon koordinaatit
Etäisyystieto	Suodenniemen kirkosta 14,6 km pohjoiseen

OMISTAJATIEDOT

Alue/rekisterikylä	Sävilammit/Peräkunta
Tila	912-520-3-17 Laurila
Omistaja	Kujansuu Jorma Antero ja Helena Marjatta
Osoite	Kurrenpolku 6, 38700 Kankaanpää
Lisätietoja	maanomistajaa ei tavattu (Laurila)

ARKISTOTIEDOT

Aikaisemmat tutkimukset ja löydöt	KM 6798:5 reikäkiven puolikas
--	-------------------------------

INVENTOINTI

Aika	Johanna Seppä 13.10.2008
Löydöt	-
Karttaotteet	pk 212205 Vehuvarpee 1:20 000 (s. 28) ja 1:5000
Kuvat	f145447, Dscn0956-0958

KOHDEKUVAUS

Reikäkiven puolikas, jonka Vihtori Laurila on löytänyt Peräkunnan Ristijoen maalta läheltä Ikaalisten rajaa. Esine löytyi kuuden tuuman syvyydestä uutispeltoa kuokittaessa, torpasta noin 40 metriä pohjoiseen. Maa pellolla on harmaata hiedan sekaista savimultaa. Paikka on vain 10 metriä Ikaalisten rajalta ja noin 400 metriä esineen KM 7698:2 löytöpaikasta. Läheiseen Sävilampeen on matkaa 50 metriä.

TUTKIMUSKERTOMUS

Sijainti ja maasto

Löytöpaikka sijaitsee Peräkunnan kylässä aivan Suodenniemen ja Ikaalisten rajalla eteläisemmän Sävinlammen kaakospuolella. Sävinlammista virtaa puro etelään Sävinjärveen. Laurilan talo on puron itärannalla olevalla kallioisella mäellä. Rinne laskee länteen purouomaan ja lampeen. Sävinlammen korkeus on 97,7 m mpy.

Kohteen kuvaus

Tarkastus: Tarkastuksessa havaittiin, että Laurilan taloa ei enää ollut. Paikalla oli muutamia vanhoja piharakennuksia ja uusi kesämökki. Ristijoen talossa kerrottiin, että vanha talo oli ollut suurin piirtein samoilla sijoilla kuin uusi mökki. Pihapiirin pohjoispuolella oli metsäinen niemeke, ei pelto, kuten löytötiedot antaisivat olettaa. Löytöpaikkaa ei voitu varmistaa. Kunnan rajalla oleva pelto oli heinän peitossa. 100 m mpy korkeuskäyrä erottuu selkeänä rantatörmänä ja muodostaa puron kohdalla noin 500 metriä pitkän kapeikon, joka erottaa Sävinlampien altaan etelän laajemmasta "muinaislahdesta". Myös talon eteläpuoliset pellot puron varressa olivat kaikki heinällä. Laurilan talosta noin 450 metriä lounaaseen purouoman "suulta" löytyi uusi asuinpaikka, katso kohde Ristijoki 2.

Koordinaatteja muutettiin löytöpaikkaa paremmin kuvaaviksi. Entiset osoittivat Ristijoen talon sijainnin p= 6849200, i= 3276165.

Lähilöytöjä	Ristijoki 2 ja Myllylampi
Lisätietoja	-

Suodenniemen arkeologinen osainventointi
Johanna Seppä 2008



Dscn0956-0957 Panoraama. Ristijoki. Laurilan löytöpaikka Alisen Sävilammen eteläpuolella. Tarkka löytöpaikka tuntematon. Etelästä.

Kuv. J. Seppä 2008

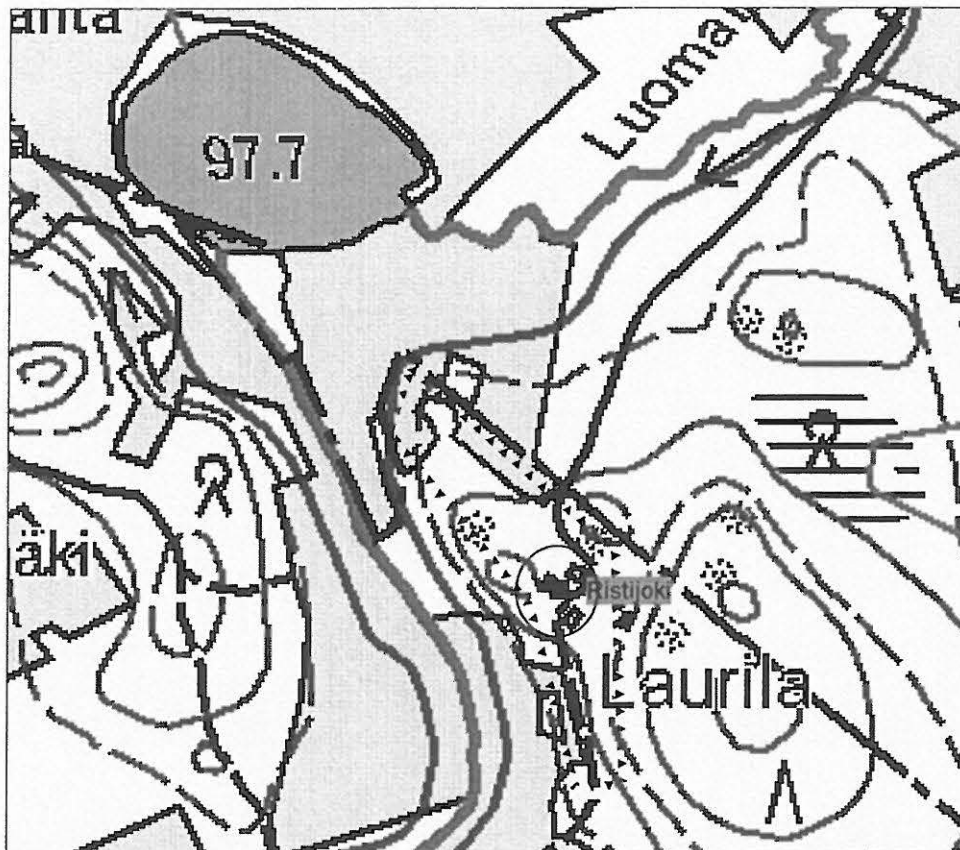
Vammala Suodenniemen arkeologinen osainventointi 2008**17. Ristijoki 1000007434**

Peruskarttaote Pk 212205 Vehuvarpee

Pohjakarttana ote PerusCD:ltä (c) Maanmittauslaitos, lupa PISA/020/2006

■ Irtolöytöpaikka, talon sijainti (Laurila), tarkka löytöpaikka tuntematon

⬢ Tarkastettu alue



1:5000

18. Vammala Pihlaja 1000007436

PERUSTIEDOT

Mj-tyyppi löytöpaikat
 Ajoitus kivikautinen
 Lukumäärä 1
 Peruskartta 212205 Vehuvarpee
 Koordinaatit p= 6848790, i= 3275700, z= 100 m mpy
 Koordinaattiselite Pihlajan talon koordinaatit
 Etäisyystieto Suodenniemen kirkosta 13,5 km pohjoiseen

OMISTAJATIEDOT

Alue/rekisterikylä Peräkunta
 Tila 912-520-5-1 Pihlaja
 Omistaja (perikunta?)
 Osoite ?
 Lisätietoja maanomistaja tavattiin

ARKISTOTIEDOT

Aikaisemmat tutkimukset ja löydöt KM 6798:4 kiekkomainen reikäkivi

INVENTOINTI

Aika Johanna Seppä 13.10.2008
 Löydöt -
 Karttaotteet pk 212205 Vehuvarpee 1:20 000 (s. 27) ja 1:5000
 Kuvat -

KOHDEKUVAUS

Lattea, kiekkomainen reikäkivi, jonka on löytänyt Vilhelm Pihlaja uuden maantien ojaa kaivaessaan noin 1 ½ korttelin (20 cm) syvästä kivettömästä lietomultamaasta noin 200 sylvä (365 m) kaakkoon Pihlajan torpasta Peräkylässä.

TUTKIMUSKERTOMUS

Sijainti ja maasto

Löytöpaikka sijaitsee Kilvakkalantien varressa Pihlajan talosta 365 metriä kaakkoon. Pihlajan talon osoite on Kilvakkalantie 376. Maasto on Sävinlammista Sävinjärveen laskevan puron laakson länsireunaa Vanajansuon peltojen pohjoispuolella.

Kohteen kuvaus

Tarkastus: Pihlajan talo on kesäpaikkana eikä nykyisillä asukkailla ollut tietoa löydöstä. Aivan talon eteläpuolella on hiekkapohjaista metsää, mutta pellot ovat savisia ja tasaisia. Uusituvan talossa kerrottiin, että vanha Ikaalisten on kulkenut talon eteläpuolelta (suuri lato) pohjoiseen Näätäkosken, Ristijoen ja Laurilan talojen kautta. Löytötiedoissa mainittu uusi maantie tarkoittanee nykyistä Kilvakkalantietä. Uusituvan länsipuolista kyntöpeltoa pintapöimittiin, se oli märkä ja savinen. Mitään esihistorialista ei löytynyt. Näätäkosken löydöt ovat Pihlajasta vain 400 metriä koilliseen.

Lähilöytöjä

Näätäkoski, Ristijoki 2

Lisätietoja

-

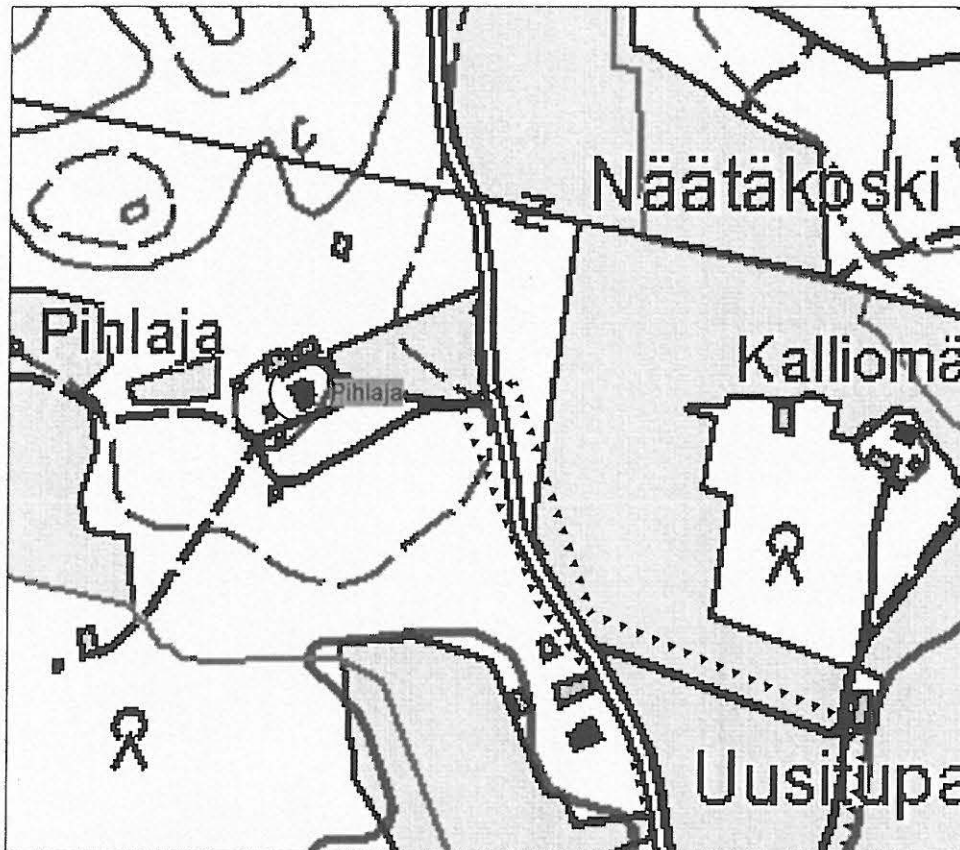
Vammala Suodenniemen arkeologinen osainventointi 2008**18. Pihlaja**

Peruskarttaote Pk 212205 Vehuvarpee

Pohjakarttana ote PerusCD:ltä (c) Maanmittauslaitos, lupa PISA/020/2006

■ Irtolöytöpaikka, talon sijainti, tarkka löytöpaikka tuntematon

⬢ Tarkastettu alue



1:5000

19. Vammala Sävilahti**ei mj-rek numeroa UUSI**

10000 14714

PERUSTIEDOT

Mj-tyyppi	löytöpaikat
Ajoitus	kivikautinen
Lukumäärä	1
Peruskartta	212204 Sävi
Koordinaatit	p= 6841661, i= 3277332, z= 95 m mpy
Koordinaattiselite	Sävilahden talo
Etäisyystieto	Suodenniemen kirkosta 6,6 km pohjoiskoilliseen

OMISTAJATIEDOT

Alue/rekisterikylä	Märkäjärvi/Lahdenperä
Tila	912-515-5-35 Sävilahti
Omistaja	Kangasmaa Juha Sakari
Osoite	Lahdenperäntie 346, 38510 Suodenniemi
Lisätietoja	maanomistaja tavattiin

ARKISTOTIEDOT

Aikaisemmat tutkimukset ja löydöt	KM 2192:606 tasatalta
-----------------------------------	-----------------------

INVENTOINTI

Aika	Johanna Seppä 22.10.2008
Löydöt	-
Karttaotteet	pk 212204 Sävi 1:20 000 (s. 19) ja 1:5000
Kuvat	f145472, Dscn1013

KOHDEKUVAUS

Tasatalta on löytynyt Sävilahden talon metsältä Lahdenperän kylästä Suodenniemen kappelista. Toimitettu museoon 1883.

TUTKIMUSKERTOMUS**Sijainti ja maasto**

Sävilahden talolla tarkoitetaan todennäköisesti Sävilahden taloa. Talo sijaitsee Märkäjärven koillispuolella. Maasto on Sävilahden ja Pikkujärven välissä, niiden itäpuolella oleva mäenkumpare. Kumpareen ympärillä on peltoa. Rinne laskee lounaaseen. Törmä on selvä. Sävilahden talon osoite on Lahdenperäntie 344. Taltan tarkka löytöpaikka on tuntematon.

Kohteen kuvaus

Tarkastus: Sävilahden talossa ei muistettu tätä löytöä, mutta Suodenniemen museossakin pitäisi olla jokin tilalta löytynyt esine (ei tarkastettu). Lähimmät metsäalueet ovat talon pohjois- ja luoteispuolella. Talon ja Pikkujärven välisiä kynnetyjä peltoja pintapoisesti. Olosuhteet olivat hyvät, mutta mitään selkeästi esihistoriallista ei löytynyt. Pohjoispuolen pellolla oli hieman palanutta luuta mutta myös resentejä löytöjä. Lahdenperän reikäkivi on löytynyt Pikkujärven vastarannalta. Sävilahden talon ja Toijasojan välinen järven pohjoisranta oli kokonaan laitumena. Lahden lounaisrannalla oli hieman kynnetyä peltoa, josta löytyi kvartseja, katso kohde Spetsi. Märkäjärven rannoilta on useita kivikautisia löytöjä. Tasataltan löytöpaikkaa ei saatu paikallistettua.

Lähilöytöjä

Lahdenperä, Spetsi, Viljamaa, Järventausta.

Lisätietoja

-

Suodenniemen arkeologinen osainventointi
Johanna Seppä 2008



Dscn1013 Sävilähti. Kivikautinen löytöpaikka ja historiallisen ajan asuinpaikka. Etelästä.

Kuv. J. Seppä 2008

Vammala Suodenniemen arkeologinen osainventointi 2008

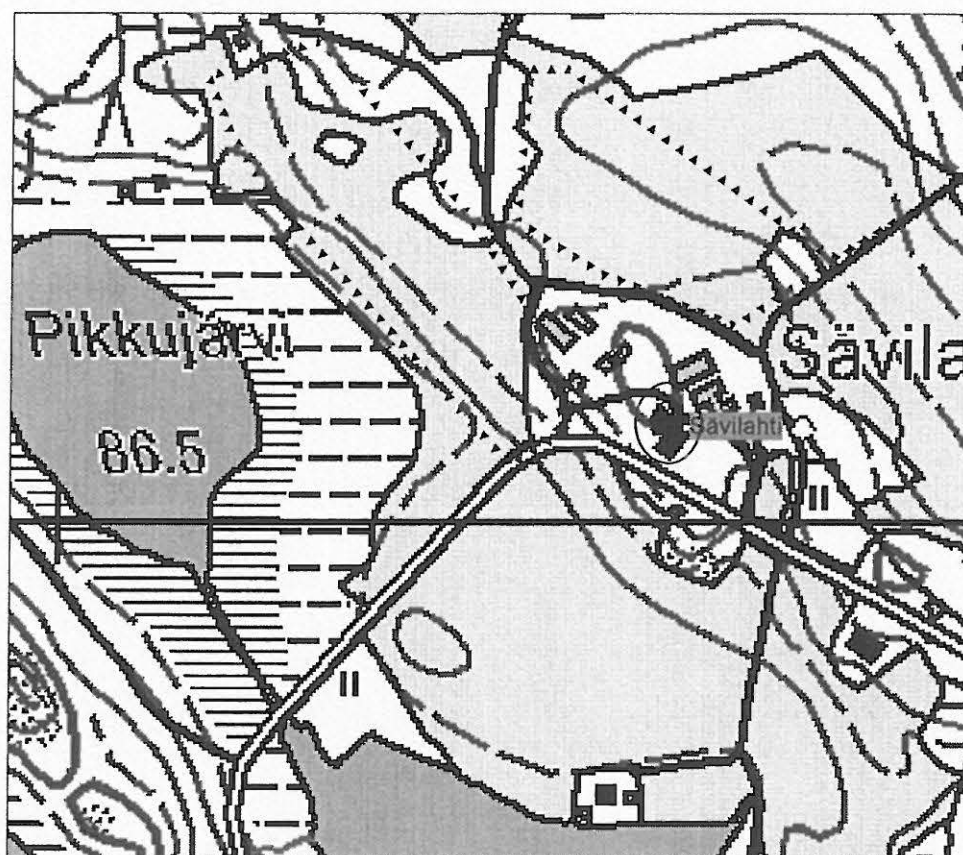
19. Sävilahti

Peruskarttaote Pk 212204 Sävi

Pohjakarttana ote PerusCD:ltä (c) Maanmittauslaitos, lupa PISA/020/2006

■ Irtolöytöpaikka, talon sijainti, tarkka löytöpaikka tuntematon

⬡ Tarkastettu alue



1:5000

20. Vammala Saarijärvi

ei mj-rek numeroa UUSI

10000 14717

PERUSTIEDOT

Mj-tyyppi löytöpaikat
 Ajoitus kivikautinen
 Lukumäärä 1
 Peruskartta 212204 Sävi
 Koordinaatit p= 6844458, i= 3272177, z= 107,5 m mpy
 Koordinaattiselite saaren keskikoordinaatti, mitattu kartasta
 Etäisyystieto Suodenniemen kirkosta 10 km luoteeseen

OMISTAJATIEDOT

Alue/rekisterikylä Saarijärvi/Lavia Aluskylä
 Tila 413-401-8-24 Metsä-Pyykoski
 Omistaja -
 Osoite -
 Lisätietoja maanomistajaa ei tavattu

ARKISTOTIEDOT

Aikaisemmat tutkimukset ja löydöt KM 2456:12 tasatalta

INVENTOINTI

Aika Johanna Seppä 23.10.2008
 Löydöt -
 Karttaotteet pk 212204 Sävi 1:20 000 (s. 23) ja 1:5000
 Kuvat f145481, Dscn1029

KOHDEKUVAUS

Tasatalta on löytynyt Kittilän kylässä Saarijärven saaren kalliolta. Toimitettu museoon 1886.

TUTKIMUSKERTOMUS**Sijainti ja maasto**

Saarijärvi sijaitsee Lavian kunnan puolella, noin kolme kilometriä Sävinjärvestä länteen ja kilometrin päässä Suodenniemen rajasta. Maasto on suurten siirtolohkareiden peittämää metsämaata, jossa on pieniä järviä ja lampia. Saarijärven korkeus on 106,4 m mpy.

Kohteen kuvaus

Tutkimushistoria: Unto Salo mainitsee, että vaikka Saarijärvi on Laviaa, sen keskellä oleva saari kuuluu Suodenniemeen. Salo kuvailee esinettä nelisivuiseksi oikokirveeksi ja liittää sen vasarakirveskulttuuriin (Salo 2004: 116).

Tarkastus: Oppaan, Risto Sarkosen kanssa yritettiin päästä katsomaan saarta, mutta järven rannalla ei ollutkaan venettä. Kauempaa katsoen saari näytti hyvin kallioiselta ja löytöpaikka on erikoinen. Ympäristö on karua kivikkoa. Pienten lampien ketju yhdistää seudun Lumiaisojan kautta Sävinjokeen. Löytöpaikasta ei saatu lisätietoja. Kiinteistörekisteritietojen perusteella saari kuuluu nykyisin Laviaan.

Lähilöytöjä**Lisätietoja**

-
 Unto Salo 2004 1,2: 116

Suodenniemen arkeologinen osainventointi
Johanna Seppä 2008



Dscn1029 Saarijärvi. Mahdollinen kivikautinen löytöpaikka. Luoteesta.

Kuv. J. Seppä 2008

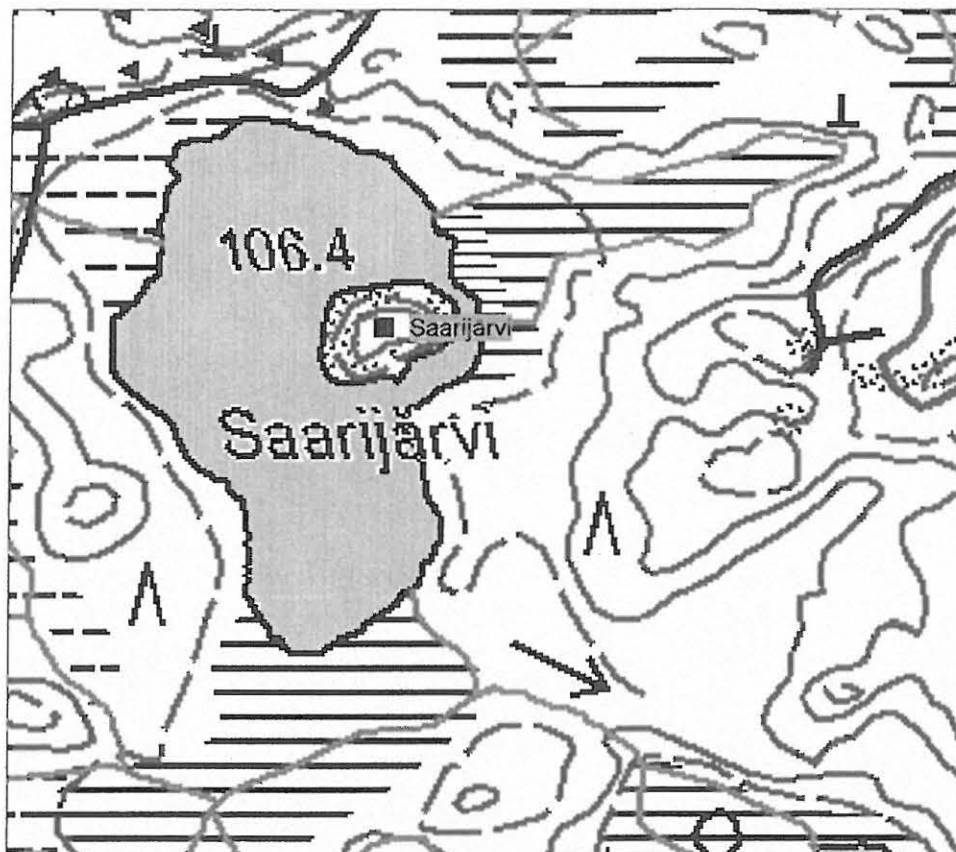
Vammala Suodenniemen arkeologinen osainventointi 2008

20. Saarijärvi

Peruskarttaote Pk 212204 Sävi

Pohjakarttana ote PerusCD:ltä (c) Maanmittauslaitos, lupa PISA/020/2006

- Irtolöytöpaikka, tarkka löytöpaikka tuntematon



1:5000

21. Vammala Mansikkamäki ei mj-rek numeroa UUSI

100014718

PERUSTIEDOT

Mj-tyyppi löytöpaikat
 Ajoitus kivikautinen
 Lukumäärä 1
 Peruskartta 212204 Sävi
 Koordinaatit p= 6846115, i= 3274419, z= 95 -100 m mpy
 Koordinaattiselite Mansikkamäen talo
 Etäisyystieto Suodenniemen kirkosta 11 km pohjoisluoteeseen

OMISTAJATIEDOT

Alue/rekisterikylä Viljamaanjärvi/Sävi
 Tila 912-524-4-16 Niemi
 Omistaja Järvenranta Kai Tapani
 Osoite Vänrikki Stoolin katu 12B A 25, 00100 Helsinki
 Lisätietoja maanomistajaa ei tavattu

ARKISTOTIEDOT

Aikaisemmat tutkimukset ja löydöt KM 8055:3 reikäkivi

INVENTOINTI

Aika Johanna Seppä 16.10.2008
 Löydöt -
 Karttaotteet pk 212204 Sävi 1:20 000 (s. 24) ja 1:5000
 Kuvat -

KOHDEKUVAUS

Reikäkiven on löytänyt palstatilallisenpoika Martti Mansikkamäki Suodenniemen pitäjän Sävin kylästä vuonna 1921, uudesta maasta 20 cm syvästä, asuinhuoneesta 50 metriä etelään päin.

TUTKIMUSKERTOMUS**Sijainti ja maasto**

Mansikkamäen talo sijaitsee Sävin kylästä Kankaanpäähän vievän maantien varressa, Viljamaanjärven kaakkoispuolella. Talon osoite on Kankaanpääntie 130. Maasto on nykyisin metsää, avoimia peltoja ei ole talon ympäristössä. Talon eteläpuolella rinne laskee kosteaan notkelmaan. Viljamaanjärven korkeus oli yli 100 m mpy. 100 metrin korkeuskäyrä muodostaa tässä kohtaa kapeikon, solan, joka yhdistää Sävinjärven ja luoteessa olevan Kalhunkylän peltolaaksot.

Kohteen kuvaus

Tarkastus: Mansikkamäen talon sijainnista kyseltiin Sävin kylällä. Sitä ei ole merkittynä peruskarttaan ja talo on tyhjillään, uusi talo on rakennettu aivan järven rantaan (yksityisalue). Talon eteläpuolella voi vielä erottaa umpeenkasvanutta ja metsitettyä peltoa ja hiekkaisen niemekkeen, josta on ilmeisesti otettu hiekkaa. Metsämaahan harjanteelle ja entiseen peltoon kaivettiin muutamia lapionpistoja mutta mitään ei löytynyt. Löytöpaikasta ei saatu täyttä varmuutta.

Lähilöytöjä Perttala
 Lisätietoja -

Vammala Suodenniemen arkeologinen osainventointi 2008

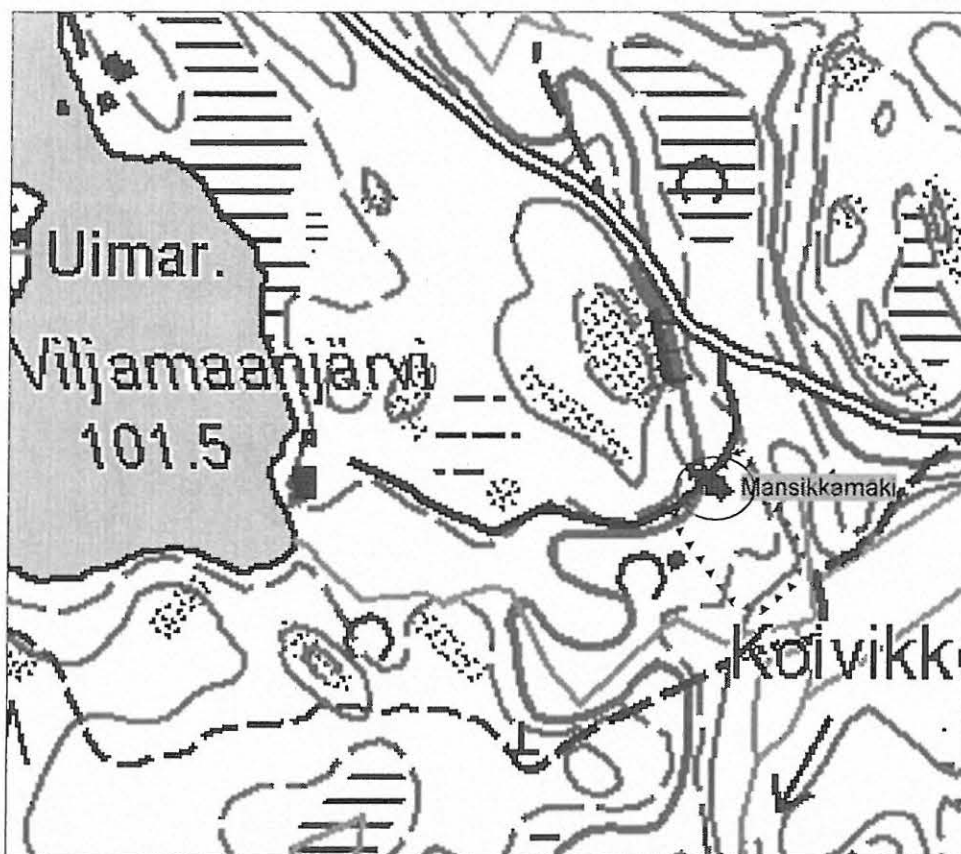
21. Mansikkamäki

Peruskarttaote Pk 212204 Sävi

Pohjakarttana ote PerusCD:ltä (c) Maanmittauslaitos, lupa PISA/020/2006

● Irtolöytöpaikka, talon sijainti, tarkka löytöpaikka tuntematon

⬢ Tarkastettu alue



1:5000

22. Vammala Mäkipää

ei mj-rek numeroa UUSI

1000014720

PERUSTIEDOT

Mj-tyyppi	löytöpaikat
Ajoitus	kivikautinen
Lukumäärä	1
Peruskartta	212205 Vehuvarpee
Koordinaatit	p= 6848449, i= 3273232, z= 100 m mpy
Koordinaattiselite	Mäkipään talo, epävarma paikallistus
Etäisyystieto	Suodenniemen kirkosta 13,4 km pohjoisluoteeseen

OMISTAJATIEDOT

Alue/rekisterikylä	Kalhunkylä/Pyykoskenmaa
Tila	-
Omistaja	-
Osoite	-
Lisätietoja	maanomistajaa ei tavattu

ARKISTOTIEDOT

Aikaisemmat tutkimukset ja löydöt	KM 8055:4 reikäkivi
-----------------------------------	---------------------

INVENTOINTI

Aika	Johanna Seppä 14.10.2008
Löydöt	-
Karttaotteet	-
Kuvat	-

KOHDEKUVAUS

Reikäkivi, jota on säilyttänyt talollisen tytär Saimi Mäkipää Suodenniemen pitäjän Peräkylässä noin 20 vuotta. Toimitettu museoon 1922.

TUTKIMUSKERTOMUS**Sijainti ja maasto**

Reikäkiven löytöpaikka ei ole tiedossa. Sävin kylällä arveltiin että kyseessä olisi Kalhunkylällä sijaitseva Mäkipään talo. Talo on nykyisin asumaton. Reikäkivi ei kuitenkaan välttämättä ole löytynyt talon maalta.

Kohteen kuvaus

Tarkastus: Kalhunkylällä ei ollut lainkaan avointa peltoa tarkastettavaksi, ainoastaan heinää. Alueelta ei tunneta muita löytöjä. Härkäkeitaan ja Isoveden itäpuolisia rantatörmä tarkastettiin sekä Mäkipään eteläpuolella olevan pienen ja kapean Kalhunjärven hiekkaista ja jyrkkää länsirantaa. Mitään ei löytynyt. Alue on yli 100 m mpy korkeudella.

Lähilöytöjä -

Lisätietoja -

23. Vammala Kiviniemi ei mj-rek numeroa UUSI

1000014921

PERUSTIEDOT

Mj-tyyppi löytöpaikat
 Ajoitus kivikautinen
 Lukumäärä 1
 Peruskartta 212204 Sävi
 Koordinaatit p= 6842971, i= 3279975, z= 95 m mpy
 Koordinaattiselite Kiviniemen talo
 Etäisyystieto Suodenniemen kirkosta 8,7 km koilliseen

OMISTAJATIEDOT

Alue/rekisterikylä Lahdenperä
 Tila 912-515-6-68 Päivärinne
 Omistaja Kukkonen Raimo Olavi ja Pirkko Johanna
 Osoite Kolunkatu 4 B 10, 33710 Tampere
 Lisätietoja maanomistajaa ei tavattu

ARKISTOTIEDOT

Aikaisemmat tutkimukset ja löydöt KM 8714:9 oikokirves

INVENTOINTI

Aika Johanna Seppä 22.10.2008
 Löydöt -
 Karttaotteet pk 212204 Sävi 1:20 000 (s. 25) ja 1:5000
 Kuvat -

KOHDEKUVAUS

Oikokirves on saatu Vihtori Kiviniemeltä. Se on löydetty Suodenniemen pitäjän Lahdenperän kylästä, Hämeenkyrön Vesajärven kylän rajalta, pellostä. Esine oli käynyt kuokan kärkeen, löytökohtalla lienee sitä ennen ollut peltoraunio.

TUTKIMUSKERTOMUS

Sijainti ja maasto

Kiviniemen talo sijaitsee Lahdenperän kylässä, Hanhiojan ja Toijasjoen yhtymäkohdasta 700 metriä pohjoiseen aivan Hämeenkyrön rajalla. 800 metriä talosta itään on Hirvonjärvi. Talo on pienellä kumpareella peltojen keskellä. Peltorinteet laskevat länteen ja etelään jokilaaksoon. Oikokirveen tarkka löytöpaikka on tuntematon.

Kohteen kuvaus

Tarkastus: Lahdenperän kylässä ei ollut avointa peltoa pintapöimittäväksi. Maasto olisi lupaava ja useat irtolöydöt antavat olettaa, että seudulla olisi asuinpaikkoja, jotka ajoittuvat löytöjen perusteella mesoliittisen aikaan. Katso myös kohde Mustapää. Osa Mustapäähän kirjatusta löydöistä voi olla myös Kiviniemen maalta. Oikokirveen löytöpaikasta ei saatu lisätietoja.

Lähilöytöjä

Lisätietoja

Mustapää, Hakala 1 ja 2, Jokiniemi

-

Vammala Suodenniemen arkeologinen osainventointi 2008

23. Kiviniemi

Peruskarttaote Pk 212204 Sävi

Pohjakarttana ote PerusCD:ltä (c) Maanmittauslaitos, lupa PISA/020/2006

■ Irtolöytöpaikka, talon sijainti, tarkka löytöpaikka tuntematon

⬢ Tarkastettu alue



1.5000

24. Vammala Jylli 2

ei mj-rek numeroa UUSI

1000014722

PERUSTIEDOT

Mj-tyyppi	löytöpaikat
Ajoitus	ajoittamaton
Lukumäärä	1
Peruskartta	212204 Sävi
Koordinaatit	p= 6843116, i= 3273825, z= 85 m mpy
Koordinaattiselite	Majaniemenjärven keskikoordinaatti, mitattu kartasta
Rajaustarkkuus	suuntaa antava, karttatarkastelu
Etäisyystieto	Suodenniemen kirkosta 8,2 km luoteeseen

OMISTAJATIEDOT

Alue/rekisterikylä	Majaniemenjärvi/Tuisku
Tila	912-507-1-14 Jylli
Omistaja	Pälä kirsti Orvokki
Osoite	Jyllintie 325, 38510 Suodenniemi
Lisätietoja	maanomistajaa ei tavattu

ARKISTOTIEDOT

Aikaisemmat tutkimukset ja löydöt	- KM 35013-reikäkivi 103
-----------------------------------	--------------------------------

INVENTOINTI

Aika	Johanna Seppä 16.10.2008
Löydöt	-
Karttaotteet	pk 212204 Sävi 1:20 000 (s. 23) ja 1:5000
Kuvat	-

KOHDEKUVAUS

Reijo Kärki on löytänyt reikäkiven noin vuonna 2000 Suodenniemen Tuiskusta, Jyllin tilalta. Löytöpaikka on joenvarsipelto Majaniemenjärven pohjoispuolella, Härkäkeitaan ojasta 30-40 metriä itään. Esine löytyi pellolla kävellessä kyntöpalteesta noin 10-20 cm syvyydestä. Maaperä löytöpaikalla on kosteaa, saven ja turpeen sekaista.

TUTKIMUSKERTOMUS**Sijainti ja maasto**

Majaniemenjärvi (ent. Lumiaisjärvi) sijaitsee Sävijokeen laskevan Lumiaisojan varressa, Jyllin talosta 1,5 km luoteeseen. Lumiaisojan rantatörmät ovat jyrkät, paikoin jopa rotkomaiset, etenkin ojan länsipuolella. Pellot sijaitsevat ojan itäpuolella.

Kohteen kuvaus

Tutkimushistoria: Julius Ailio mainitsee Kukkulan kaivauskertomuksessaan vuodelta 1910 muutamia Jyllin tilan löytöjä.

Löytökohta 5= Jyllin nevasta, Lumiaisojan varresta noin 200 metriä talosta, iso kirves (hukattu)

Löytökohta 6= ruuhi Lumiaisjärvestä

Lumiaisjärvi on vanhojen karttojen mukaan nykyinen Majaniemenjärvi.

Tarkastus: Maanomistajaa tai löytäjää ei tavattu, joten löytöpaikasta ei saatu lisätietoja. Paikallistus on hieman epätarkka, kyseessä on kuvaksen perusteella ojan itäpuolinen pelto Majaniemenjärven pohjoispuolella. Kaikki ojalaakson pellot olivat kyntämättä, joten pintapoimintaa ei voitu tehdä. Koekuopitusta kokeiltiin muutamilla rantatörmillä joen länsi- ja itärannoilla, esimerkiksi Alinen-Pylppynä -järvestä laskevan ojan pohjoispuolella. Maaperä oli paikoin hiekkaa, mutta alavilla pelloilla savea. Majaniemenjärven luoteispuolella on Majaniemi, jossa myös koekuopitettiin. Niemi näytti olevan vanhaa peltoa. Mitään ei löytynyt.

Lähilöytöjä

Myllymäki, Kukkula

Lisätietoja

Julius Ailio 1910, kaivauskertomus Kukkula

Vammala Suodenniemen arkeologinen osainventointi 2008

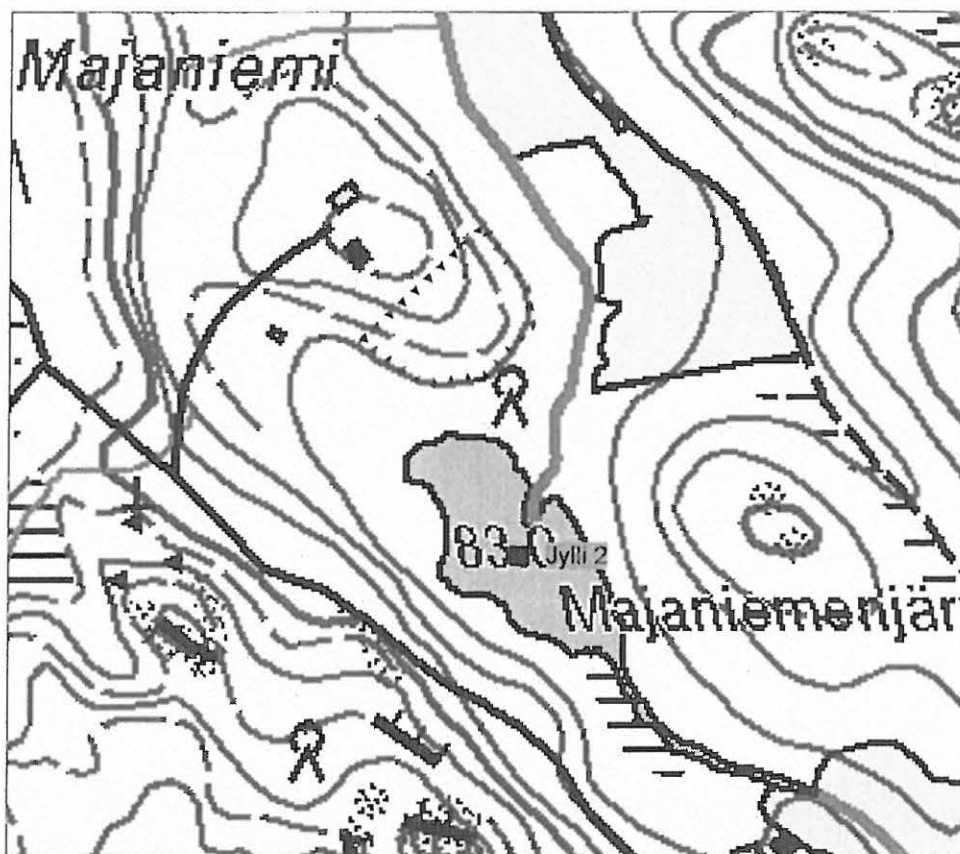
24. Jylli 2

Peruskarttaote Pk 212204 Sävi

Pohjakarttana ote PerusCD:ltä (c) Maanmittauslaitos, lupa PISA/020/2006

■ Irtolöytöpaikka, tarkka löytöpaikka tuntematon

⬡ Tarkastettu alue



1:5000

25. Vammala Vähä-Sävi

ei mj-rek numeroa UUSI

16000 147213

PERUSTIEDOT

Mj-tyyppi	löytöpaikat
Ajoitus	kivikautinen
Lukumäärä	1
Peruskartta	212204 Sävi
Koordinaatit	p= 6844433, i= 3275266, z= 90 - 95 m mpy
Koordinaattiselite	Vähä-Sävin talo, mitattu kartasta
Etäisyystieto	Suodenniemen kirkosta 9,3 km pohjoiseen

OMISTAJATIEDOT

Alue/rekisterikylä	Sävijärvi/Sävi
Tila	912-524-2-13 Sävi
Omistaja	Seppä Tapani Antero
Osoite	?
Lisätietoja	maanomistajaa ei tavattu

ARKISTOTIEDOT

Aikaisemmat tutkimukset ja löydöt	tarkastus Tuula Heikkurinen-Montell ja Päivi Kankkunen 2004 (ei kertom.) HM 798:6 soikea reikäkivi
-----------------------------------	---

INVENTOINTI

Aika	Johanna Seppä 15.10.2008
Löydöt	-
Karttaotteet	pk 212204 Sävi 1:20 000 (s. 24) ja 1:5000
Kuvat	-

KOHDEKUVAUS

Reikäkivi on löytynyt Vähän-Sävin pellostä.

TUTKIMUSKERTOMUS**Sijainti ja maasto**

Reikäkiven tarkka löytöpaikka on tuntematon. Vähän-Sävin talo on peruskartassa nimellä Sävi. Talo sijaitsee Sävijärven länsirannalla osoitteessa Sävintie 1010. Sävin peltoja on talon itäpuolella Sävijärveen pistävässä niemessä.

Kohteen kuvaus

Tutkimushistoria: Sävin rantapeltoa on koekeuopitettu vuonna 2004 rakennussuunnitelmien takia. Tutkimuksesta ei ole raporttia, mutta suullisen tiedonannon mukaan paikalta ei löytynyt mitään, ei löytöjä eikä kulttuurikerrosta. Sävin talon paikalla on myös historiallisen ajan asuinpaikka.

Tarkastus: Inventoinnin aikaan Sävijärven länsirannalla ei ollut avointa peltoa. Pintapoimintaa ei voitu tehdä. Löytöpaikasta ei saatu uusia havaintoja. Sävijärven rannoilta tunnetaan useita irtolöytöjä ja itärannalta löydettiin uusi kivikautinen asuinpaikka. Katso kohde Sävi Majamaa 1 ja 2.

Lähilöytöjä

Perttala, Järvenpää, Sävi Majamaa 1 ja 2.

Lisätietoja

-

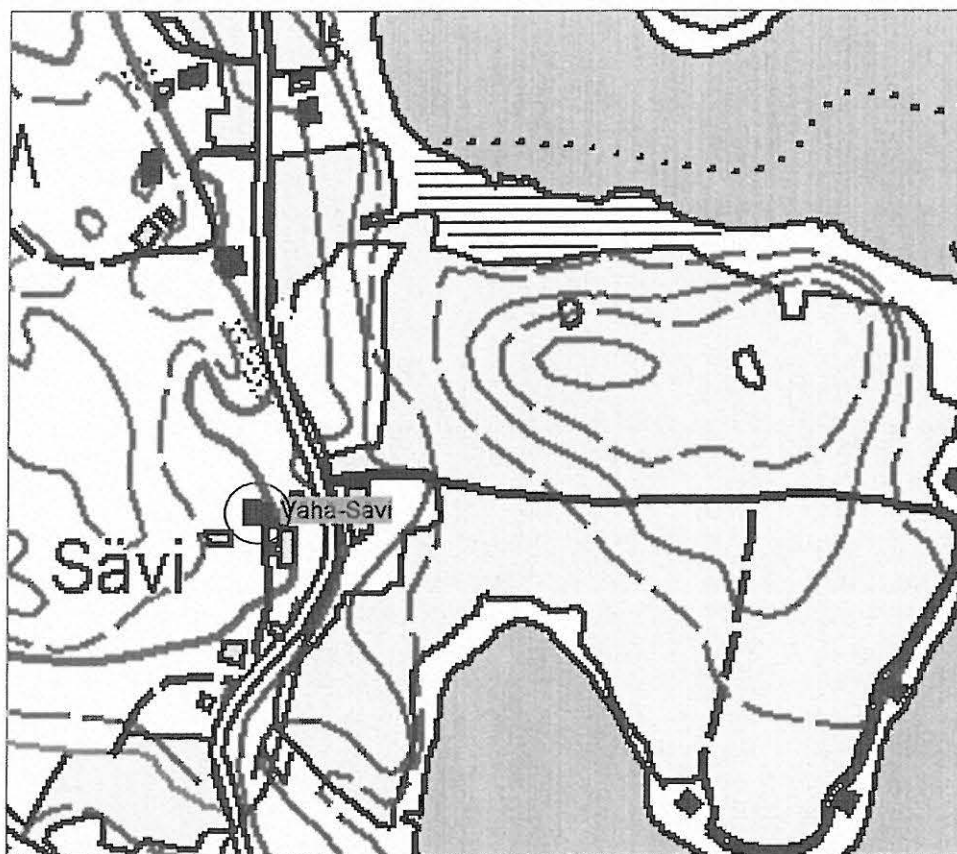
Vammala Suodenniemen arkeologinen osainventointi 2008

25. Vähä-Sävi

Peruskarttaote Pk 212204 Sävi

Pohjakarttana ote PerusCD:ltä (c) Maanmittauslaitos, lupa PISA/020/2006

- Irtolöytöpaikka, talon sijainti, tarkka löytöpaikka tuntematon



1:5000

26. Vammala Mäkelä ei mj-rek numeroa UUSI

PERUSTIEDOT

Mj-tyyppi	löytöpaikat
Ajoitus	kivikautinen
Lukumäärä	1
Peruskartta	212204 Sävi?
Koordinaatit	-
Koordinaattiselite	tarkka löytöpaikka tuntematon
Etäisyystieto	-

OMISTAJATIEDOT

Alue/rekisterikylä	Taipale
Tila	-
Omistaja	-
Osoite	-
Lisätietoja	-

ARKISTOTIEDOT

Aikaisemmat tutkimukset ja löydöt	HM 1283:11 taltta
-----------------------------------	-------------------

INVENTOINTI

Aika	Johanna Seppä 21.10.2008
Löydöt	-
Karttaotteet	-
Kuvat	-

KOHDEKUVAUS

Mäkelän talon pellosta Taipaleen kylästä löydetty kivitaltta.

TUTKIMUSKERTOMUS

Sijainti ja maasto

Tarkka löytöpaikka on tuntematon.

Kohteen kuvaus

Tarkastus: Nokkamaalla liikuttaessa kuultiin, että Mäkelän talo olisi Kirjasjärven kaakkoispäässä, Viljasen eteläpuolella. Talo on tyhjillään. Taipaleen kylässä Leppälammien länsipuolella on myös Mäkelän talo.

Lammasvuoren eteläpuoliset pellot Kirjasjärvellä eivät olleet avoimena, Lemmetyn ympäristössä oli vähän kynnettyä maata. Katso kohde Lemmetty. Mäkelän löytöpaikasta ei saatu varmuutta.

Lähilöytöjä

-

Lisätietoja

Unto Salo 2004, 1,2: sivu 114

27. Vammala Joensuu

ei mj-rek numeroa UUSI

1000014724

PERUSTIEDOT

Mj-tyyppi löytöpaikat
 Ajoitus kivikautinen
 Lukumäärä 1
 Peruskartta 212204 Sävi
 Koordinaatit p= 6845172, i= 3275981, z= 90 m mpy
 Koordinaattiselite Joensuun talo
 Etäisyystieto Suodenniemen kirkosta 10 km pohjoiseen

OMISTAJATIEDOT

Alue/rekisterikylä Sävijärvi/Sävi
 Tila 912-524-5-9 Joensuu
 Omistaja Naapi Tapani
 Osoite ?
 Lisätietoja maanomistajaa ei tavattu

ARKISTOTIEDOT

Aikaisemmat tutkimukset
 ja löydöt HM 1283:14 reikäkiven teelmä

INVENTOINTI

Aika Johanna Seppä 15.10.2008
 Löydöt -
 Karttaotteet pk 212204 Sävi 1:20 000 (s. 24) ja 1:5000
 Kuvat -

KOHDEKUVAUS

Reikäkiven teelmän on löytänyt Oskari Suomela Suodenniemen Sävin kylässä Joensuun talon maalta 15 cm syvyydestä uudesta maasta vuonna 1909.

TUTKIMUSKERTOMUS**Sijainti ja maasto**

Joensuun talo sijaitsee Sävijärven pohjoispäässä, järveen laskevan joen itärannalla. Talo on pienellä mäenkumpareella jokilaakson itäreunalla, järvestä noin 300 metriä pohjoiseen. Talon ympäristö on laidunta. Törmät jokilaaksoon ovat selkeät. Maaperä on savea.

Kohteen kuvaus

Tarkastus: Talossa ei ollut ketään paikalla ja joen itärannan pellot kasvoivat kaikki heinää. Lisätietoja reikäkiven löytöpaikasta ei saatu. Joen länsirannalla, joen ja Sävintien välissä oli kynnettyjä peltoja, joita pintapoisuuteen. Mitään esihistoriallista ei löytynyt. Sävijärven rannoilta tunnetaan useita irtolöytöjä ja itärannalta löydettiin uusi kivikautinen asuinpaikka. Katso kohde Sävi Majamaa 1 ja 2.

Lähilöytöjä Sävi Majamaa 1 ja 2, Perttula, Vähä-Sävi

Lisätietoja Unto Salo 2004, 1,2: s. 113

Vammala Suodenniemen arkeologinen osainventointi 2008

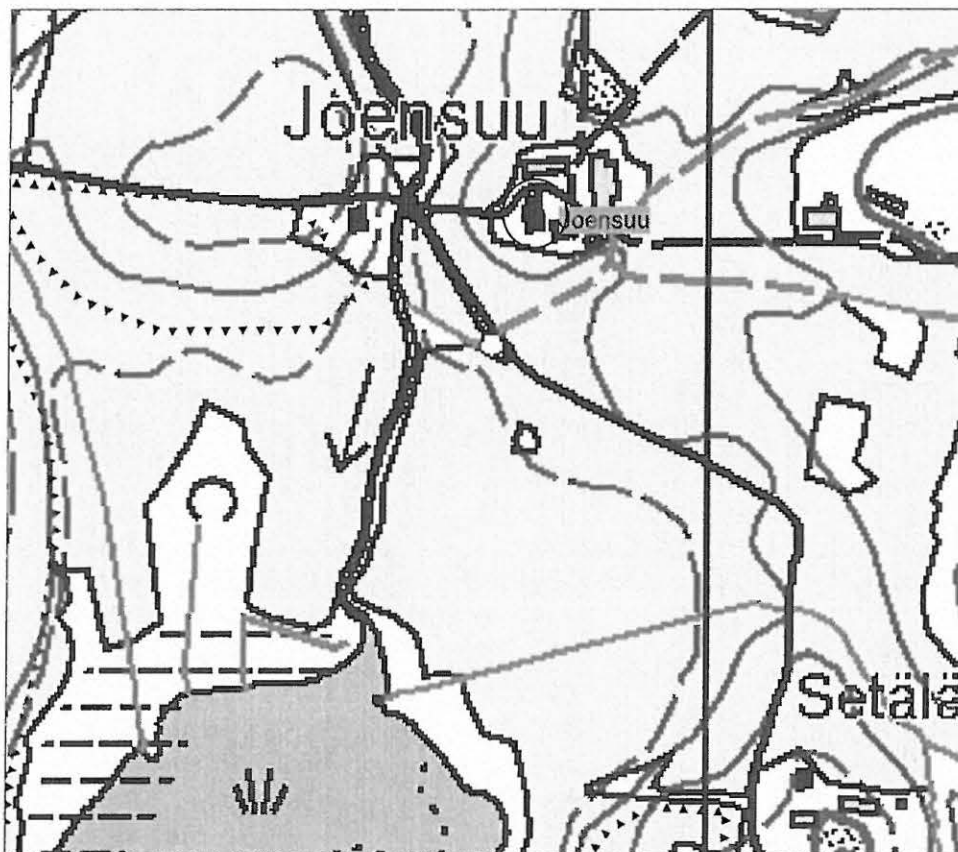
27. Joensuu

Peruskarttaote Pk 212204 Sävi

Pohjakarttana ote PerusCD:ltä (c) Maanmittauslaitos, lupa PISA/020/2006

■ Irtolöytöpaikka, talon sijainti, tarkka löytöpaikka tuntematon

⬡ Tarkastettu alue



1:5000

28. Vammala Saarenmaa ei mj-rek numeroa UUSI

PERUSTIEDOT

Mj-tyyppi	löytöpaikat
Ajoitus	kivikautinen
Lukumäärä	1
Peruskartta	212204 Sävi?
Koordinaatit	-
Koordinaattiselite	löytöpaikka tuntematon
Etäisyystieto	-

OMISTAJATIEDOT

Alue/rekisterikylä	Sävi
Tila	-
Omistaja	-
Osoite	-
Lisätietoja	-

ARKISTOTIEDOT

Aikaisemmat tutkimukset ja löydöt	SatM 8721 vasarakirveen kantakatkelma
-----------------------------------	---------------------------------------

INVENTOINTI

Aika	Johanna Seppä 16.10.2008
Löydöt	-
Karttaotteet	-
Kuvat	-

KOHDEKUVAUS

Vasarakirveen katkelman on löytänyt mäkitupalainen Taavi Mäkinen Suodenniemen pitäjän Sävin kylästä "Saarenmaa" nimisestä paikasta noin 18 cm syvyydestä vuonna 1907.

TUTKIMUSKERTOMUS

Sijainti ja maasto
Löytöpaikka on tuntematon.

Kohteen kuvaus

Tarkastus: Sävin kylällä ei tunnettu tällaista paikkaa. Unto Salo arvelee sen olevan Lamminjärven pohjoispuolinen Alinen Saarensuo (Salo 2004: s. 118). Paikalla sijaitsevassa Uusi-Sävin talossa ei oltu kuultu Saarenmaa -nimitystä. Saarenmaa -nimisiä henkilöitä asuu kuulemma Sävinlammeilla Hakalan talossa. Tätä nimitystä on käytetty hieman etelämpänä sijaitsevista löytöpaikoista Kittilän kylän puolella, katso kohde Kukkula.

Alisen Saarensuon ja Lamminjärven väliset pellot järven koillispuolella oli kynnetyt ja niitä pintapöimittiin. Uusi-Sävin ympäristössä ei näkynyt mitään erityistä. Lamminjärven rannalla sen sijaan oli parempaa maastoa, kumpareita ja törmä. Olosuhteet olivat erinomaiset, mutta mitään selkeitä löytöjä ei havaittu. Pellon pohjoispäässä olevan notkelman perukassa ja toisaalta "niemen" kärjessä oli pienet kvartsimurut, jotka saattavat olla vain luontaisia. Niitä ei talletettu.

Lähilöytöjä	-
Lisätietoja	Unto Salo 2004, 1,2: s. 118

29. Vammala Hakala 1

ei mj-rek numeroa UUSI

10000 14725

PERUSTIEDOT

Mj-tyyppi löytöpaikat
 Ajoitus kivikautinen
 Lukumäärä 2
 Peruskartta 212204 Sävi
 Koordinaatit p= 6843010, i= 3278960, z= 95 - 100 m mpy
 Koordinaattiselite hiekkakuopan sijainti, GPS-mittaus
 Etäisyystieto Suodenniemen kirkosta 8,4 km koilliseen

OMISTAJATIEDOT

Alue/rekisterikylä Jokiniemi/Lahdenperä
 Tila 912-515-6-3 Hakala
 Omistaja Hakala Kauko Aleksi
 Osoite Riitasuontie 38, 38510 Suodenniemi
 Lisätietoja maanomistaja tavattiin

ARKISTOTIEDOT

Aikaisemmat tutkimukset ja löydöt SatM 10114 oikokirves
 Lahdenperän kansakoulun kokoelmat nro ?

INVENTOINTI

Aika Johanna Seppä 22.10.2008, opas Kauko Hakala
 Löydöt -
 Karttaotteet pk 212204 Sävi 1:20 000 (s. 25) ja 1:5000
 Kuvat f145478, Dscn1020-1022

KOHDEKUVAUS

Oikokirveen on löytänyt torppari Kalle Hakala Lahdenperän kylästä santakuopasta Mustapään talon maalta vuonna 1896. Lahdenperän kansakoulun kokoelmissa olleen reikäkiven on löytänyt Hakalan maanomistajan veli talon nurkalla olevasta kasvimaasta. Esine on joutunut myöhemmin hukkaan.

TUTKIMUSKERTOMUS**Sijainti ja maasto**

Hiekkakuoppa sijaitsee Hakalan talosta noin 100 metriä pohjoiseen, metsämaassa. Maaperä on kivistä hiekkaa. Törmän rinne laskee jyrkästi koilliseen peltolaaksoon. Metsä on avaraa kuusikkoa. Hiekkakuoppa on sammalen peitossa mutta erottuu hyvin. Kuoppa on kymmenien metrien laajuinen. Sen ympäristössä on pienempiä kuoppia ja muun muassa tervahauta.

Kohteen kuvaus

Tarkastus: Hakalan talo on ollut Mustapään torppa. Se sijaitsee kilometrin Mustapäästä luoteeseen. Maanomistaja näytti hiekkakuopan sijainnin. GPS-mittaus ei ole ehkä kovin tarkka kuusikon katveesta johtuen. Aluetta ei kartoitettu tarkemmin. Kuopasta on viety hiekkaa Mustapään talon navetan perustuksiin. Alue vaikutti melko tuhoutuneelta.

Reikäkiven löytöpaikka talon pihassa on muokattua kasvimaata. Lahdenperän kansakoulun kokoelmissa on ollut useita reikäkiviä, joiden löytötiedot puuttuvat (nrot 7-11). Esineet ovat kadonneet, kun koulu lakkautettiin. Löytöpaikan eli Hakalan talon sijainti on p= 6842841, i= 3278922, z= 100 m mpy. Hakalan talon ympäristössä ei ollut avointa peltoa pintapoimittavaksi. Hanhiojan varresta on useita irtolöytöjä ja maastokin perusteella paikalla voisi olla asuinpaikkoja. Katso myös kohde Hakala 2.


Lähilöytöjä

Jokiniemi, Hakala 2, Mustapää, Kiviniemi

Lisätietoja

-

Suodenniemen arkeologinen osainventointi
Johanna Seppä 2008



Dscn1020-1021 Panoraama. Hakala 1. Kivikautinen löytöpaikka. Hakalan hiekkakuopan maastoa. Kaakosta.

Kuv. J. Seppä 2008

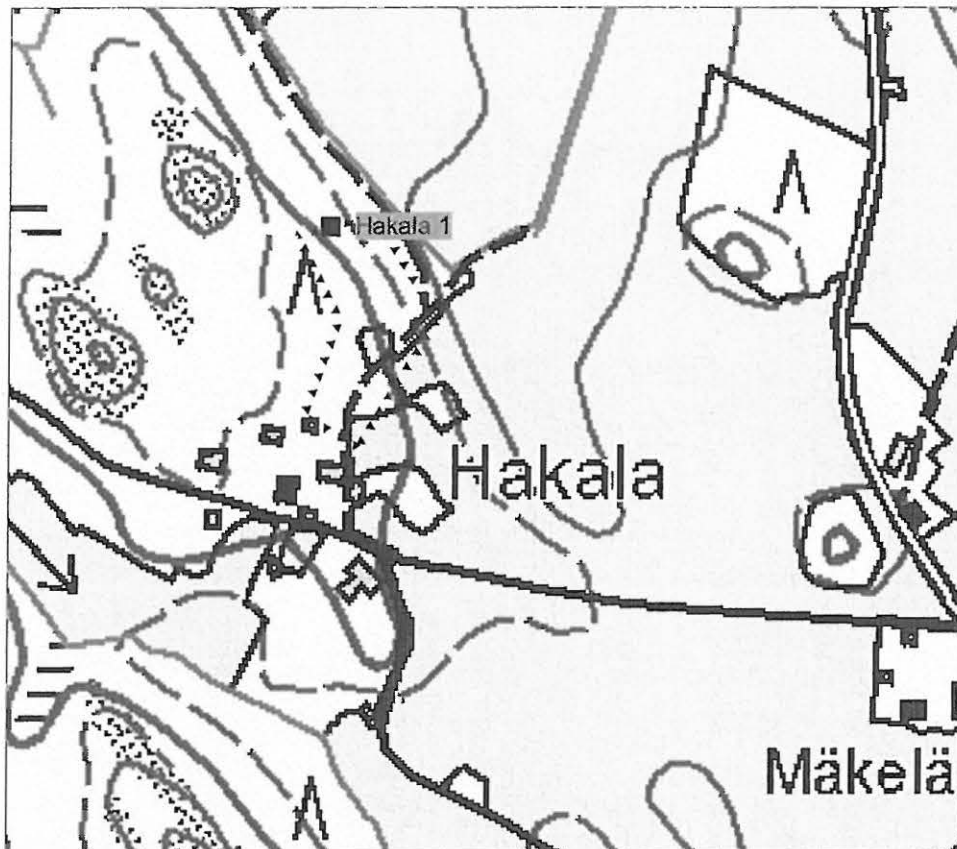
Vammala Suodenniemen arkeologinen osainventointi 2008

29. Hakala 1

Peruskarttaote Pk 212204 Sävi

Pohjakarttana ote PerusCD:ltä (c) Maanmittauslaitos, lupa PISA/020/2006

- Irtolöytöpaikka, arvioitu sijainti
- ⬢ Tarkastettu alue



1:5000

30. Vammala Hakala 2

ei mj-rek numeroa UUSI

10000 14 726

PERUSTIEDOT

Mj-tyyppi	löytöpaikat
Ajoitus	kivikautinen
Lukumäärä	1
Peruskartta	212204 Sävi
Koordinaatit	p= 6842499, i= 3279185, z= 95 m mpy
Koordinaattiselite	arvio löytöpaikasta, mitattu kartasta
Etäisyystieto	Suodenniemen kirkosta 8 km koilliseen

OMISTAJATIEDOT

Alue/rekisterikylä	Jokiniemi/Lahdenperä
Tila	912-515-6-46 Perko
Omistaja	Hakala Kauko Aleks
Osoite	Riitasuontie 38, 38510 Suodenniemi
Lisätietoja	maanomistaja tavattiin

ARKISTOTIEDOT

Aikaisemmat tutkimukset ja löydöt	kivitaltta, yksityiskokoelmassa
-----------------------------------	---------------------------------

INVENTOINTI

Aika	Johanna Seppä 22.10.2008
Löydöt	-
Karttaotteet	pk 212204 Sävi 1:20 000 (s. 25) ja 1:5000
Kuvat	f145477:1-2, Dscn1019, 1023

KOHDEKUVAUS

Maanomistaja Kauko Hakala on löytänyt kivitaltan peltoa äestettäessä Hakalan talosta noin 460 metriä kaakkoon, ladon eteläpuolelta. Esine on löytynyt joskus 1990-luvun lopulla.

TUTKIMUSKERTOMUS**Sijainti ja maasto**

Löytöpaikka on pieni etelään suuntautuva peltoniemeke, harjanne Toijasjoen pohjoispuolella, Hakalan talosta noin 460 metriä kaakkoon. Matkaa Toijasjokeen on noin 300 metriä. Maaperä on savea. Ympäristössä on useita pieniä mäenkumpareita ja peltoa niiden välisissä notkelmissa.

Kohteen kuvaus

Tarkastus: Maanomistaja näytti löytöpaikan ladon eteläpuolella. Pelto oli sängellä eikä siinä voinut nähdä mitään muita löytöjä. Kivitaltta jäi maanomistajan haltuun. Talta on oikoteräinen, primitiivinen ja vihertävää kivilajia. Vain sen murtunutta terää ja lappeita on hiottu. Esine kuvattiin.


Lähilöytöjä

Hakala 1, Jokiniemi, Mustapää, Kiviniemi

Lisätietoja

-

Suodenniemen arkeologinen osainventointi
Johanna Seppä 2008



Dscn1019 Hakala 2. Kivikautinen löytöpaikka. Kivitaltta, yksityiskokoelmassa.



Dscn1023 Hakala 2. Kivikautinen löytöpaikka. Kaakosta.

Kuv. J. Seppä 2008

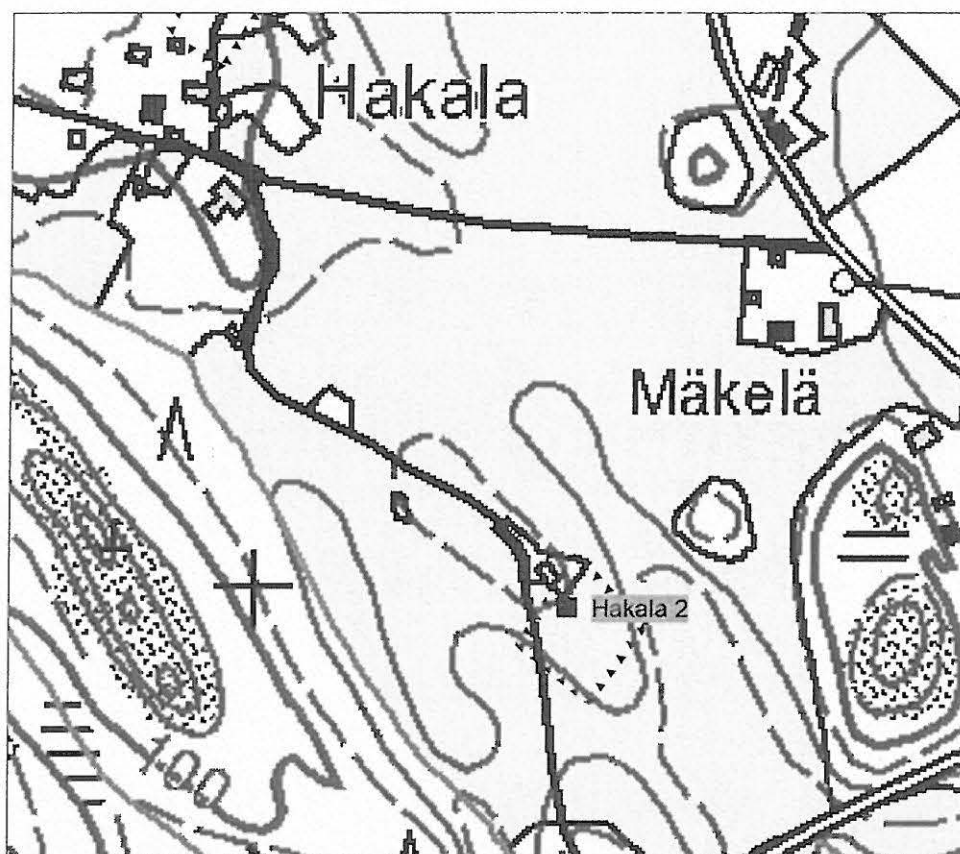
Vammala Suodenniemen arkeologinen osainventointi 2008

30. Hakala 2

Peruskarttaote Pk 212204 Sävi

Pohjakarttana ote PerusCD:ltä (c) Maanmittauslaitos, lupa PISA/020/2006

- Irtolöytöpaikka, arvioitu sijainti
- ⬢ Tarkastettu alue



1:5000

31. Vammala Lahdenperän kylä ei mj-rek numeroa UUSI

PERUSTIEDOT

Mj-tyyppi	löytöpaikat
Ajoitus	kivikautinen
Lukumäärä	1
Peruskartta	212204 Sävi
Koordinaatit	-
Koordinaattiselite	löytöpaikka tuntematon
Etäisyystieto	Suodenniemen kirkosta noin 8 km koilliseen

OMISTAJATIEDOT

Alue/rekisterikylä	Lahdenperä
Tila	-
Omistaja	-
Osoite	-
Lisätietoja	-

ARKISTOTIEDOT

Aikaisemmat tutkimukset ja löydöt	Lahdenperän kansakoulun kokoelmat 5 reikäkiven katk.
-----------------------------------	--

INVENTOINTI

Aika	Johanna Seppä 22.10.2008
Löydöt	-
Karttaotteet	-
Kuvat	-

KOHDEKUVAUS

Reikäkivestä lohjennut liuska, löydetty Lahdenperän kylästä.

TUTKIMUSKERTOMUS**Sijainti ja maasto**

Tarkka löytöpaikka on tuntematon.

Kohteen kuvaus

Tarkastus: Lahdenperän kansakoulun kokoelmissa olleet esineet ovat kadonneet, kun koulu lakkautettiin. Lahdenperän kylässä ei ollut avointa peltoa pintapoimittavaksi. Maasto olisi lupaava ja useat irtolöydöt antavat olettaa, että seudulla olisi asuinpaikkoja, jotka ajoittuvat löytöjen perusteella mesoliittisen aikaan.

Lähilöytöjä

Hakala 1 ja 2, Jokiniemi, Mustapää, Kiviniemi

Lisätietoja

-

32. Vammala Lahdenperän kansakoulu

ei mj-rek numeroa UUSI

1000014727

PERUSTIEDOT

Mj-tyyppi	löytöpaikat
Ajoitus	kivikautinen
Lukumäärä	6
Peruskartta	212204 Sävi
Koordinaatit	p= 6838995, i= 3280157, z= 90 m mpy
Koordinaattiselite	kansakoulun sijainti
Etäisyystieto	Suodenniemen kirkosta 5,5 km koilliseen

OMISTAJATIEDOT

Alue/rekisterikylä	Ylinen Maajärvi/Murto
Tila	912-518-2-23 Hietaranta
Omistaja	Huuhka Kaarin Marjo-Riitta
Osoite	Lahdenperäntie 1020, 38510 Suodenniemi
Lisätietoja	maanomistaja tavattiin

ARKISTOTIEDOT

Aikaisemmat tutkimukset ja löydöt	Lahdenperän kansakoulun kokoelmat 6 reikäkivi Lahdenperän kansakoulun kokoelmat 7-10 reikäkiviä Lahdenperän kansakoulun kokoelmat 11 värttinänpyörä
-----------------------------------	---

INVENTOINTI

Aika	Johanna Seppä 21.10.2008
Löydöt	-
Karttaotteet	pk 212204 Sävi 1:20 000 (s. 22) ja 1:5000
Kuvat	-

KOHDEKuvaus

Reikäkivi, löydetty Suodenniemen pitäjän Lahdenperän kylästä Ylisen Maajärven vesijätöltä Lahdenperän kansakoulun tontilta. Löytänyt oppilas Pentti Haapamäki vuonna 1934.

Lahdenperän kansakoulun nrot 7-10 reikäkivet ja 11 värttinänpyörä on löydetty Suodenniemen pitäjän Lahdenperän, Makkosen ja Taipaleen kylistä Kirjasjärven, Maajärven ja Märkäjärven rantamaasta. Tarkka löytöpaikka on tuntematon.

TUTKIMUSKERTOMUS**Sijainti ja maasto**

Lahdenperän entinen kansakoulu sijaitsee Märkäjärven Makkoselän ja Ylisen Maajärven välissä, Lahdenperäntien itäpuolella. Maasto on Ylisen Maajärven vesijätön ympäröimä mäenkumpare. Maaperä on savea. Piha-alueen ympärillä on peltoa. Entisen kansakoulun (kartassa Hietaranta) osoite on Lahdenperäntie 1022.

Kohteen kuvaus

Tarkastus: Koulun ympärillä oli kynnettyä savista peltoa, myös niemessä koulun itäpuolella, vaikka kartassa ei ole siihen merkittynä peltoa. Pellot ovat vuokralla. Koulun ympäristöä pintapoimittiin. Lähimmissä pelloissa oli paljon resentejä löytöjä, kuten posliinia. Koulusta noin 100 metriä lounaaseen löydettiin uusi kivikautinen asuinpaikka. Katso kohde Hujulahti. Reikäkiven tarkkaa löytöpaikkaa saatu selville.

Esineiden 7-11 löytöpaikkoja ei voi saada selville. Yksi niistä on peräisin Hakalan talon kasvimaasta, katso kohde Hakala 1. Lahdenperän kansakoulun kokoelmissa olleet esineet ovat kadonneet, kun koulu lakkautettiin.

Lähilöytöjä	Hujulahti, Makkonen, Majamaa
Lisätietoja	-

Vammala Suodenniemen arkeologinen osainventointi 2008

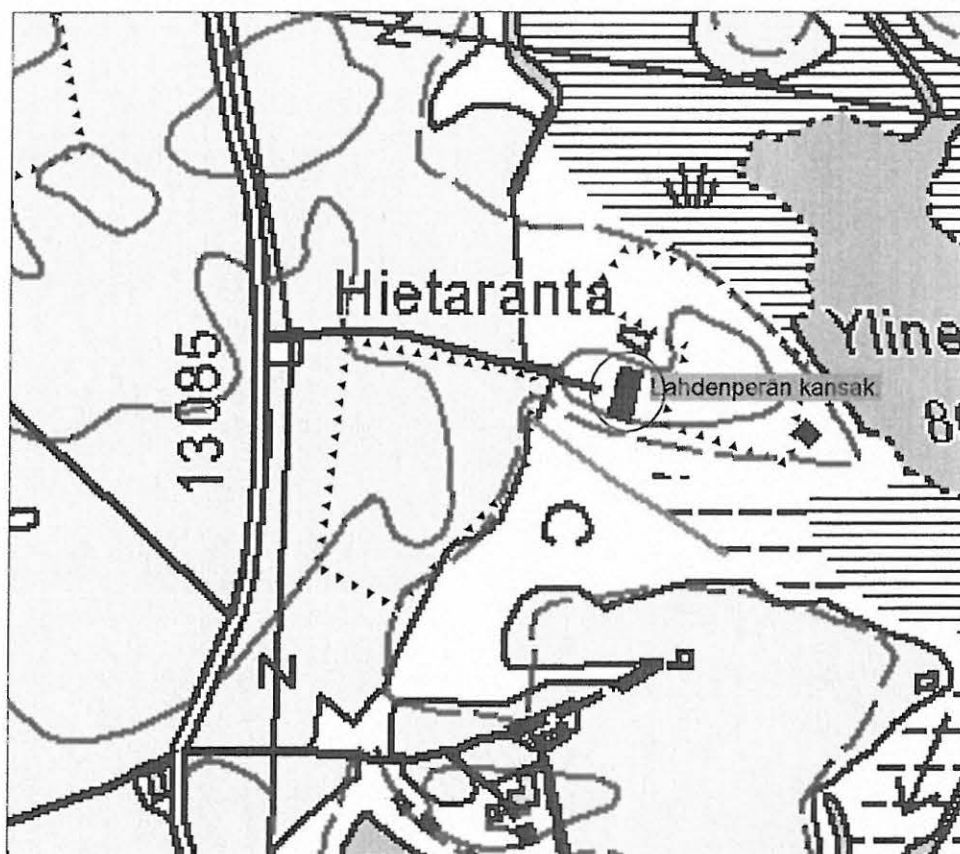
32. Lahdenperän kansakoulu

Peruskarttaote Pk 212204 Sävi

Pohjakarttana ote PerusCD:ltä (c) Maanmittauslaitos, lupa PISA/020/2006

■ Irtolöytöpaikka, talon sijainti, tarkka löytöpaikka tuntematon

⬢ Tarkastettu alue



1:5000

33. Vammala Kalliomäki ei mj-rek numeroa UUSI

1000 14725

PERUSTIEDOT

Mj-tyyppi löytöpaikat
Ajoitus kivikautinen
Lukumäärä 1
Peruskartta 212204 Sävi
Koordinaatit p= 6839227, i= 3278077, z= 90 m mpy
Koordinaattiselite Kalliomäen talo
Etäisyystieto Suodenniemen kirkosta 4,6 km koilliseen

OMISTAJATIEDOT

Alue/rekisterikylä Nokkamaa/Taipale
Tila 912-525-2-8 Kalliomäki
Omistaja Kalliomäki Vilho Johannes
Osoite ?
Lisätietoja maanomistajaa ei tavattu

ARKISTOTIEDOT

Aikaisemmat tutkimukset ja löydöt Lahdenperän kansakoulun kokoelmat 13 keihäänkärjen katk.

INVENTOINTI

Aika Johanna Seppä 20.10.2008
Löydöt -
Karttaotteet pk 212204 Sävi 1:20 000 (s. 21) ja 1:5000
Kuvat -

KOHDEKUVAUS

Liuskekeihäänkärjen katkelma on löytynyt Suodenniemen pitäjän Taipaleen kylästä Kalliomäen palstatilan maalta.

TUTKIMUSKERTOMUS

Sijainti ja maasto

Tarkka löytöpaikka on tuntematon. Kalliomäen talo sijaitsee Nokkamaan niemessä, Lammasvuoren pohjoispuolella, Kirjasjärven itärannalla. Nokkamaa on kannas Kirjasjärven ja Makkosselän välissä. Maasto on kalliomäkiä ja niiden välissä olevia peltotasanteita.

Kohteen kuvaus

Tarkastus: Kalliomäen talon välittömässä ympäristössä ei ollut avoimia peltoja. Lammasvuoren ja Sulkumäen välistä peltonotkelmaa oli kynnetty ja sitä pintapoisesti. Katso kohde Lehtilato. Keihäänkärjen tarkempi löytöpaikka ei selvinnyt. Nokkamaan niemestä on useita irtolöytöjä.

Lähilöytöjä

Järventausta, Lehtilato, Lemmetty

Lisätietoja

-

Vammala Suodenniemen arkeologinen osainventointi 2008

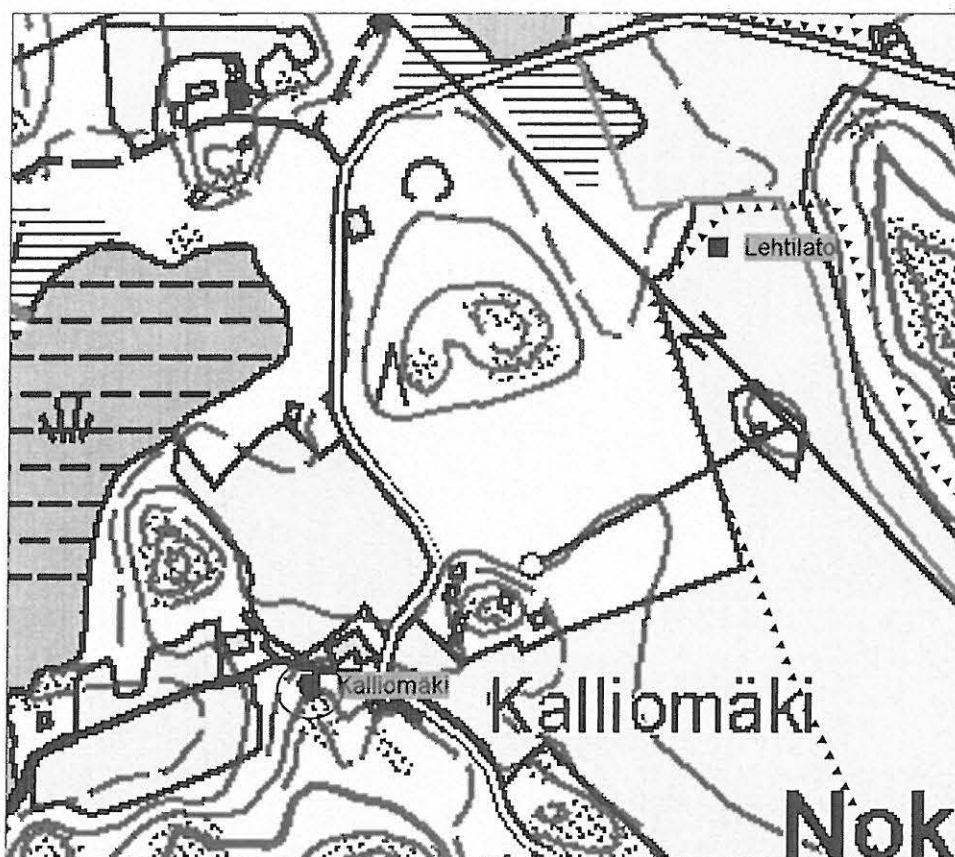
33. Kalliomäki

Peruskarttaote Pk 212204 Sävi

Pohjakarttana ote PerusCD:ltä (c) Maanmittauslaitos, lupa PISA/020/2006

■ Irtolöytöpaikka, talon sijainti, tarkka löytöpaikka tuntematon

▲ Tarkastettu alue



1:5000

34. Vammala Viljamaa

ei mj-rek numeroa UUSI

1000014729

PERUSTIEDOT

Mj-tyyppi löytöpaikat
 Ajoitus kivikautinen
 Lukumäärä 1
 Peruskartta 212204 Sävi
 Koordinaatit p= 6840630, i= 3278910, z= 90 m mpy
 Koordinaattiselite GPS-mittaus arvioidusta löytöpaikasta
 Etäisyystieto Suodenniemen kirkosta 6,2 km koilliseen

OMISTAJATIEDOT

Alue/rekisterikylä Toijasjoki/Lahdenperä
 Tila 912-515-3-7 Viljamaa
 Omistaja Viljanen Hannu Kalevi
 Osoite Lemmetynterätie 244, 38510 Suodenniemi
 Lisätietoja maanomistaja tavattiin

ARKISTOTIEDOT

Aikaisemmat tutkimukset ja löydöt pallonuija, yksityiskokoelmassa

INVENTOINTI

Aika Johanna Seppä 16. ja 22.10.2008
 Löydöt -
 Karttaotteet pk 212204 Sävi 1:20 000 (s. 21) ja 1:5000
 Kuvat f145457:1-2, 145474, Dscn0976-0978, 1015

KOHDEKUVAUS

Pallonuija on löytynyt metsää pelloksi raivattaessa 1930-40 luvulla Jokiniemen talosta 240 metriä koilliseen, Toijasjoen etelärannalta. Ilmoittaja on löytäjän poika, Hannu Viljanen (Lemmetynterätie 244, 38510 Suodenniemi).

TUTKIMUSKERTOMUS**Sijainti ja maasto**

Löytöpaikka sijaitsee Märkäjärven koillispuolella ja Toijasjoen eteläpuolella noin 800 metriä järven rannasta (vesijättömaasta). Maasto löytöpaikalla on metsäisen mäenrinteen eteläpuolista melko tasaista peltoa joen suualueella. Löytöpaikka on aivan pellon ja metsän rajalla, pellon koillisreunalla. Ilmoittaja ei muistanut aivan tarkkaa löytöpaikkaa, koska maasto on muuttunut pellon raivauksen jälkeen. Maaperä on savea.

Kohteen kuvaus

Tarkastus: Löytöpaikka tarkastettiin yleisöilmoituksen perusteella. Tarkastuksen aikaan pelto oli sängellä eikä mitään muuta esihistoriallista ollut näkyvissä. Pellot ovat tällä alueella aika alavat ja tasaiset vailla selkeitä törmäitä. Jokiniemen talon tai muutenkaan Toijasjoen varressa ei ollut avointa peltoa pintapöimittävaksi. Alue on hyvin puutteellisesti tarkastettu. Pallonuija on puolipallon muotoinen ja valmistettu vuolukivestä. Esine kuvattiin ja se jäi ilmoittajan haltuun.


Huom! Jokiniemi on yleinen talon nimi Suodenniemellä. Tästä löytöpaikasta noin kilometri pohjoiseen on toinen Jokiniemen talo.

Lähilöytöjä
 Lisätietoja

Järventausta, Kauramaa, Sävilähti

-

Suodenniemen arkeologinen osainventointi
Johanna Seppä 2008



Dscn0978 Viljamaa. Kivikautinen löytöpaikka. Pallonuija, yksityiskokoelmassa.



Dscn1015 Viljamaa. Kivikautinen löytöpaikka. Lounaasta.

Kuv. J. Seppä 2008

Vammala Suodenniemen arkeologinen osainventointi 2008

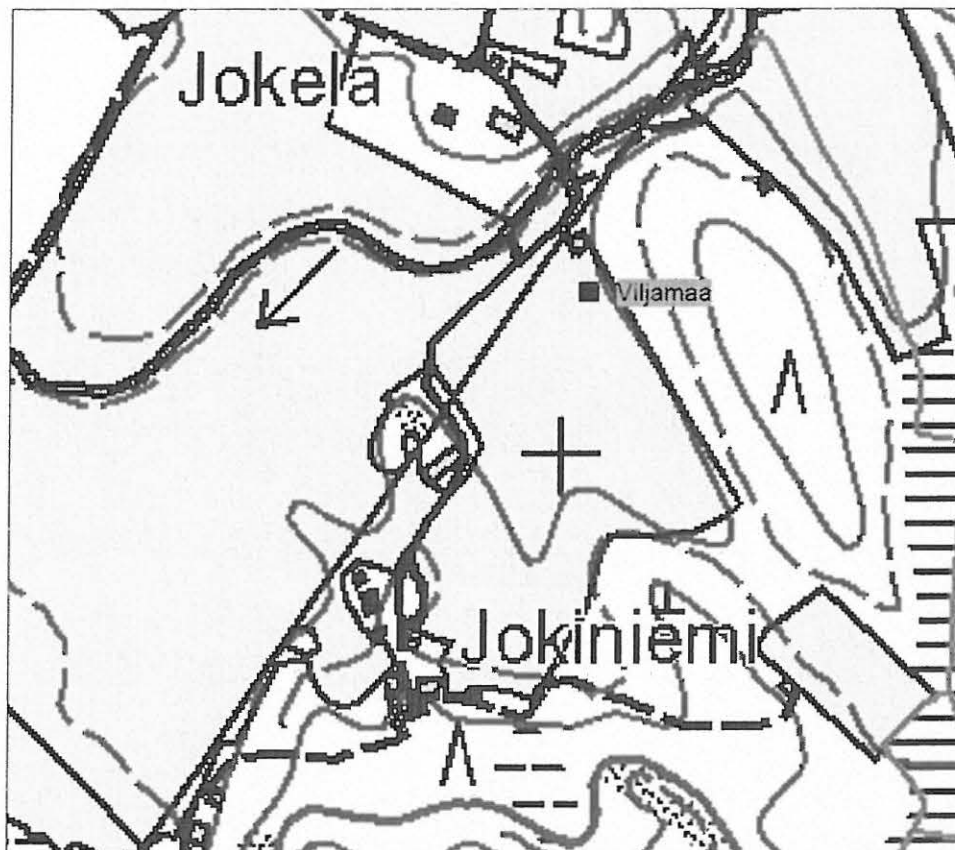
34. Viljamaa

Peruskarttaote Pk 212204 Sävi

Pohjakarttana ote PerusCD:ltä (c) Maanmittauslaitos, lupa PISA/020/2006

■ Irtolöytöpaikka, arvioitu sijainti

⬢ Tarkastettu alue



1:5000

35. Vammala Lehtilato

ei mj-rek numeroa UUSI

100014730

PERUSTIEDOT

Mj-tyyppi	löytöpaikat
Ajoitus	kivikautinen
Lukumäärä	1
Peruskartta	212204 Sävi
Koordinaatit	p= 6839502, i= 3278356, z= 87,5 m mpy
Koordinaattiselite	arvio löytöpaikasta, mitattu kartasta
Etäisyystieto	Suodenniemen kirkosta 4,9 km koilliseen

OMISTAJATIEDOT

Alue/rekisterikylä	Nokkamaa/Taipale
Tila	912-525-2-109 Lehtilato
Omistaja	Turppa Jaakko Kalevi
Osoite	Nokkamaantie 23, 38510 Suodenniemi
Lisätietoja	maanomistaja tavattiin

ARKISTOTIEDOT

Aikaisemmat tutkimukset ja löydöt	kivitaltta, yksityiskokoelmassa
-----------------------------------	---------------------------------

INVENTOINTI

Aika	Johanna Seppä 20.10.2008
Löydöt	-
Karttaotteet	pk 212204 Sävi 1:20 000 (s. 21) ja 1:5000
Kuvat	f145464:1-2, Dscn0995-0997

KOHDEKUVAUS

Kivitaltta on löytynyt 1980-luvulla heinistä lehmien edestä. Se on ehkä tullut heinäpaalin mukana pelloilta. Tarkka löytöpaikka ei ole tiedossa. Löytöpaikka on arvioitu peltoon, josta heinä on tuotu. Löytäjä on ilmoittaja Jaakko Turppa (Nokkamaantie 23, 38510 Suodenniemi).

TUTKIMUSKERTOMUS**Sijainti ja maasto**

Arvioitu löytöpaikka sijaitsee noin 500 metriä Lehtiladon talosta luoteeseen, Sulkumäen ja Märkäjärven Hyttyslahden välisellä pellolla. Löytöpaikan eteläpuolella on peltosaareke ja lato, pohjoispuolella Nokkamaantie. Maaperä on mustaa "pohjamutaa", hietaa, ei savea. Pelto on hyvin alava notkelma. Järviä on laskettu 1800-luvun lopulla yhteensä noin kaksi metriä.

Kohteen kuvaus

Tarkastus: Ilmoittaja esitteli löytöpaikkaa. Pellossa erottuu loiva törmä (87,5 m mpy?), Hyttyslahden entinen perukka. Pellon luoteiskulmasta on noussut kyntäessä punaista palanutta maata ja hiiliä. Tarkastuksen aikaan Sulkumäen länsi- ja eteläpuoliset Nokkamaan pellot oli kynnetty ja niitä pintapoimittiin. Mitään esihistoriallista ei näkynyt. Löytöpaikkaa ei saatu varmistettua. Pellostako hoavilla kumpareilla on rakennuksia. Sulkumäen rinne on jyrkkä ja metsän ja pellon laita on kaiveltua (hiekanottoa?). Nokkamaan niemestä on useita irtolöytöjä.

Taltoa on oikoteräinen ja kauttaaltaan hiottu. Sen pituus on noin 5 senttimetriä. Taltoa jäi löytäjän haltuun. Esine kuvattiin.


Lähilöytöjä

Järventausta, Kalliomäki, Lemmetty

Lisätietoja

-

Suodenniemen arkeologinen osainventointi
Johanna Seppä 2008



Dscn0995 Lehtilato. Kivikautinen löytöpaikka. Kivitaltta, yksityiskokoelmassa.



Dscn0997 Lehtilato. Kivikautinen löytöpaikka. Mahdollinen löytöalue Sulkumäen luoteispuolella. Pohjoisesta.

Kuv. J. Seppä 2008

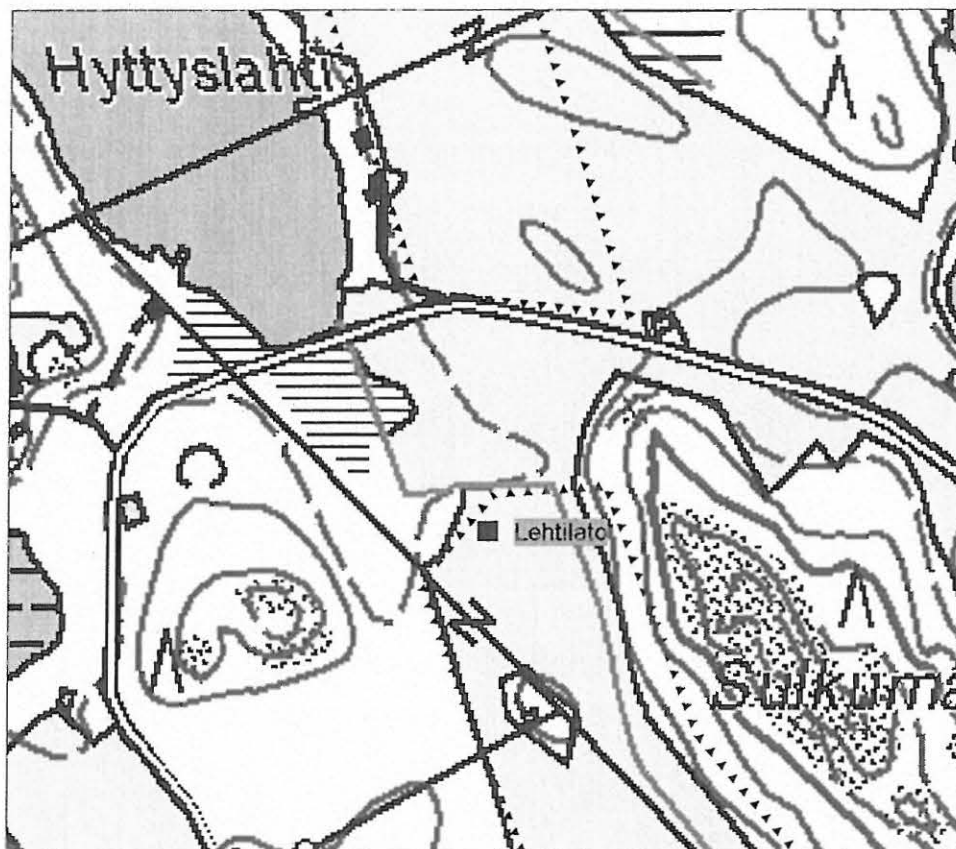
Vammala Suodenniemen arkeologinen osainventointi 2008

35. Lehtilato

Peruskarttaote Pk 212204 Sävi

Pohjakarttana ote PerusCD:ltä (c) Maanmittauslaitos, lupa PISA/020/2006

- Irtolöytöpaikka, arvioitu sijainti
- ⬢ Tarkastettu alue



1:5000

36. Vammala Lemmetty

ei mj-rek numeroa UUSI

100014731

PERUSTIEDOT

Mj-tyyppi	löytöpaikat
Ajoitus	ajoittamaton
Lukumäärä	1
Peruskartta	212204 Sävi
Koordinaatit	p= 6838140, i= 3277930, z= 90 m mpy
Koordinaattiselite	GPS-mittaus löytöpaikasta
Etäisyystieto	Suodenniemen kirkosta 3,6 km koilliseen

OMISTAJATIEDOT

Alue/rekisterikylä	Kirjasjärvi/Taipale
Tila	912-525-2-23 Lemmitty
Omistaja	Turppa Jari Viljami ja Elise Hannele Kaarina
Osoite	Osaketie 4 as 2, 39200 Kyröskoski
Lisätietoja	maanomistajaa ei tavattu

ARKISTOTIEDOT

Aikaisemmat tutkimukset ja löydöt	reikäkivi, yksityiskokoelmassa
-----------------------------------	--------------------------------

INVENTOINTI

Aika	Johanna Seppä 21.10.2008, Opas Jouko Turppa
Löydöt	-
Karttaotteet	pk 212204 Sävi 1:20 000 (s. 20) ja 1:5000
Kuvat	f145468:1-2, Dscn1006-1007

KOHDEKUVAUS

Reikäkivi, joka on löytynyt Lemmetyn talon pihamaalta öljysäiliön pohjaa tasoitettaessa noin vuonna 1965. Löytäjä on Jouko Turppa (Lemmetynperäntie 215, 38510 Suodenniemi).

TUTKIMUSKERTOMUS**Sijainti ja maasto**

Lemmetyn talo sijaitsee Kirjasjärven eteläpäässä pienellä kallio- ja hiekkaharjanteella, jonka itäpuolella on peltonotkelma. Harjanteen länsireunalta on otettu hiekkaa. Löytöpaikka on pihaan vievän tien ja sen itäpuolisen pellon välissä, vanhasta pääarakennuksesta 20-30 metriä luoteeseen.

Kohteen kuvaus

Tarkastus: Löytäjä näytti löytöpaikan. Tarkastuksen aikaan öljysäiliöt olivat vielä paikallaan, mutta eivät enää käytössä. Mäenharjanteen korkein kohta on rakennettua. Kynnettyä peltoa löytöpaikan vieressä pintapoisesti, mutta mitään esihistoriallista ei ollut näkyvissä. Maaperä pellossa on savea. Löytäjä esitteli myös muita havaintoja tilan alueelta. Talon kaakkoispuolisella mäellä, noin 300 metriä talosta on ollut niin sanottu "kärjäympyrä", noin puolen kuution kokoisia maakiviä ympyrän muodossa. Paikka tarkastettiin, mutta kivet näyttivät aivan luontaisilta. Lisäksi metsälaikeutus oli siirtänyt niitä. Saman mäen lounaisrinteellä on naurishautoja (ei tarkastettu) ja talon eteläpuolista peltoa ojitettaessa on syvältä maan sisältä nostettu suuri puunrunko.

Reikäkivi on litteä ja soikea muotoilemattoman luonnonkivi, pituudeltaan noin 13 senttimetriä. Reikä on tikattu molemmilta puolilta. Esine jäi löytäjän haltuun. Reikäkivi kuvattiin.


Lähilöytöjä

Lehtilato, Kalliomäki, Järventausta

Lisätietoja

-

Suodenniemen arkeologinen osainventointi
Johanna Seppä 2008



Dscn1006 Lemmetty. Ajoittamaton löytöpaikka. Reikäkivi, yksityiskokoelmassa.



Dscn1007 Lemmetty. Ajoittamaton löytöpaikka. Löytöpaikka öljysäiliöiden kohdalla. Kaakosta.

Kuv. J. Seppä 2008

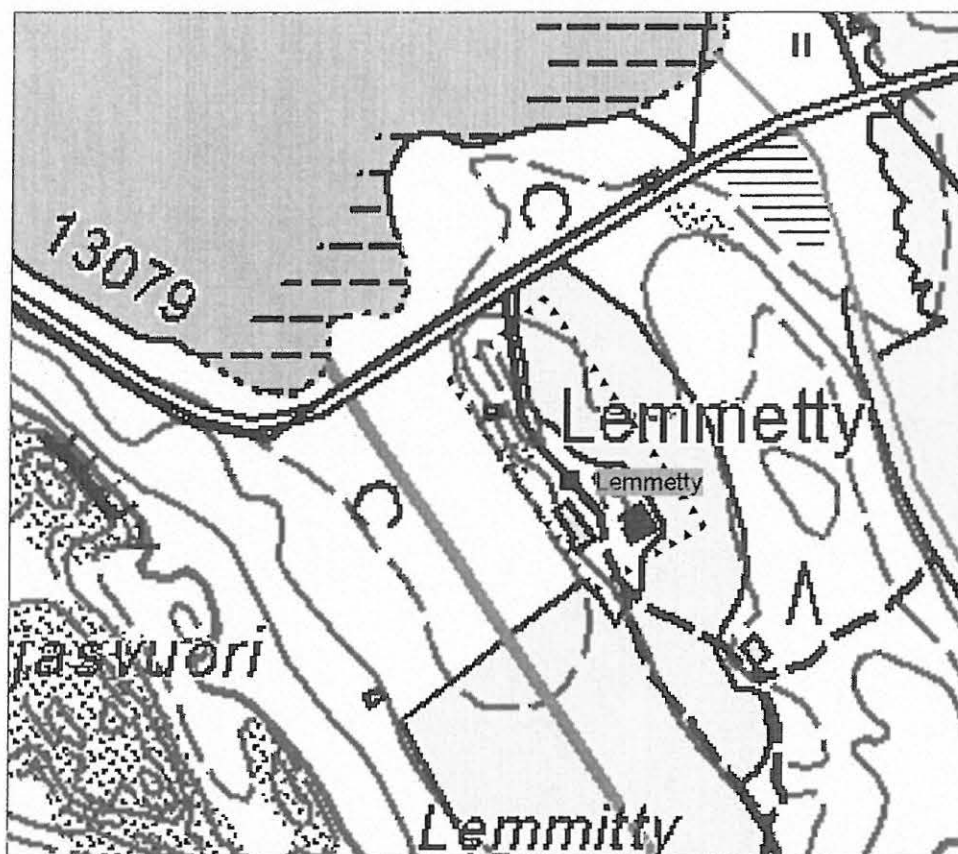
Vammala Suodenniemen arkeologinen osainventointi 2008

36. Lemmetty

Peruskarttaote Pk 212204 Sävi

Pohjakarttana ote PerusCD:ltä (c) Maanmittauslaitos, lupa PISA/020/2006

- Irtolöytöpaikka, arvio löytöpaikasta
- ⬢ Tarkastettu alue



1:5000

37. Vammala Jokiniemi

ei mj-rek numeroa UUSI

10000 14732

PERUSTIEDOT

Mj-tyyppi	löytöpaikat
Ajoitus	kivikautinen
Lukumäärä	3
Peruskartta	212204 Sävi
Koordinaatit	p= 6843820, i= 3279130, z= 97,5 m mpy
Koordinaattiselite	GPS-mittaus taltan löytöpaikasta
Etäisyystieto	Suodenniemen kirkosta 9,1 km koilliseen

OMISTAJATIEDOT

Alue/rekisterikylä	Jokiniemi/Lahdenperä
Tila	912-515-6-1 Jokiniemi
Omistaja	Ahola Maila (perikunta)
Osoite	Jokiniemintie ?, 38510 Suodenniemi
Lisätietoja	maanomistaja tavattiin

ARKISTOTIEDOT

Aikaisemmat tutkimukset ja löydöt	- KM 37639:1-2 liuskekeihäänkärjen katkelma, kivitaltta
-----------------------------------	--

INVENTOINTI

Aika	Johanna Seppä 22.10.2008, opas Valto Jokiniemi
Löydöt	KM 37639:3 kvartsia
Karttaotteet	pk 212204 Sävi 1:20 000 (s. 25) ja 1:5000
Kuvat	f145475:1-2, Dscn1016-1017

KOHDEKUVAUS

Hanhiojan varressa sijaitsevalta Jokiniemen tilalta on löytynyt kaksi kiviesinettä. Liuskekeihäänkärjen katkelma on löytynyt pellostä noin 60 metriä talosta itään, kynnettäessä noin vuonna 1910. Löytäjä on Frans Jokiniemi. Toinen esine, oikoteräinen kivitaltta on löytynyt pellostä noin 80 metriä talosta länteen, äestettäessä noin vuonna 1955. Löytäjä ja ilmoittaja on Valto Jokiniemi (Veisunkatu 74, 33820 Tampere). Esineet lahjoitettiin Kansallismuseon kokoelmiin.

TUTKIMUSKERTOMUS**Sijainti ja maasto**

Jokiniemen tila sijaitsee Lahdenperän kylän pohjoispuolella, Hanhiojan varressa noin 1,6 kilometriä Hanhiojan ja Toijasjoen yhtymäkohdasta pohjoisluoteeseen. Maasto on Hanhiojan peltolaakson perukka, jossa ojan rantatörmät ovat selkeät ja jyrkät. Pellot ovat osittain rinteillä ja niiden päällä. Löytöpaikat ovat rantatörmien yläpuolella. Maaperä on hietaa, alempana savea. Hanhiojan nimenä on joissain peruskartoissa Ryysanoja.

Kohteen kuvaus

Tarkastus: Tarkastus tehtiin yleisöilmoituksen perusteella. Ilmoittaja Valto Jokiniemi näytti löytöpaikat. Vanhemman löydön, keihäänkärjen katkelman tarkka löytöpaikka ei ollut aivan tarkasti tiedossa. Paikalla näytetty löytöpaikka poikkeaa hieman verifikaattiin merkitystä. GPS-mittaus otettiin maastossa näytetystä löytöpaikasta (p= 6843790, i= 3279260, z= 100 m mpy). Löytöpaikka on talon itäpuolella, kapeassa peltokaistassa, pihamaan ja kivisen peltosaarekkeen välissä. Pellostä on raivattu tältä kohtaa suuria kiviä. Maaperä on siis ilmeisesti voimakkaasti muokattua. Maaperä on hietaa. Pelto on tasainen mäen laki, joka laskee pohjoispäässä jyrkästi ojan laaksoon. Pelto oli kynnetty mutta mitään esihistoriallisia löytöjä ei näkynyt.

Kivitaltan löytöpaikka on lähellä ojalaakson reunaa talon länsipuolella. GPS-mittaus otettiin löytäjän näyttämästä kohdasta (p= 6843820, i= 3279130, z= 97,5 m mpy). Pelto oli kynnetty. Maaperä on hietaa, jonka joukossa on soraa. Luontaisia kvartseja näkyi siellä täällä. Vain yksi hieman iskoksen tapainen kvartsin kappale oli tällä samalla tasanteella kuin taltan löytöpaikka (ei talletettu). Vaikka maasto on hyvä, ei asuinpaikasta saatu varmuutta.

Talon eteläpuolisia pelloja pintapoimittiin, myös Hanhiojan eteläpuolella. Aika jyrkästä rinteestä ojan eteläpuolelta ja talolle vievän tien pohjoispuolelta löytyi yksi mahdollinen kvartsi-iskos ($p=6843650$, $i=3279070$, $z=95$ m mpy, GPS-mittaus). 100 m mpy korkeuskäyrä muodostaa paikalle lahden perukan ja pieniä "saaria", joista yhdellä myös Jokiniemen talo sijaitsee. Paikka voisi olla sopiva asuinpaikaksi, mutta esinelöytöjen lisäksi ainakaan peltoalueilla ei sellaisesta näkynyt varmoja merkkejä. Metsäalueita ei koekuopitettu. Maasto olisi lupaava ja useat irtolöydöt antavat olettaa, että seudulla olisi asuinpaikkoja, jotka ajoittuvat löytöjen perusteella mesoliittisen aikaan.

Huom! Jokiniemi on yleinen talon nimi Suodenniemellä. Etenkin Märkäjärven ympäristössä on useita Jokiniemi-nimisiä taloja.

Lähilöytöjä
Lisätietoja

Kiviniemi, Hakala 1 ja 2, Mustapää
verifikaatti

Suodenniemen arkeologinen osainventointi
Johanna Seppä 2008



Dscn1016 Jokiniemi. Kivikautinen löytöpaikka. Keihäänkärjen löytöpaikka. Pohjoisesta.



Dscn1017 Jokiniemi. Kivikautinen löytöpaikka. Taltan löytöpaikka. Lounaasta.

Kuv. J. Seppä 2008

Vammala Suodenniemen arkeologinen osainventointi 2008

37. Jokiniemi

Peruskarttaote Pk 212204 Sävi

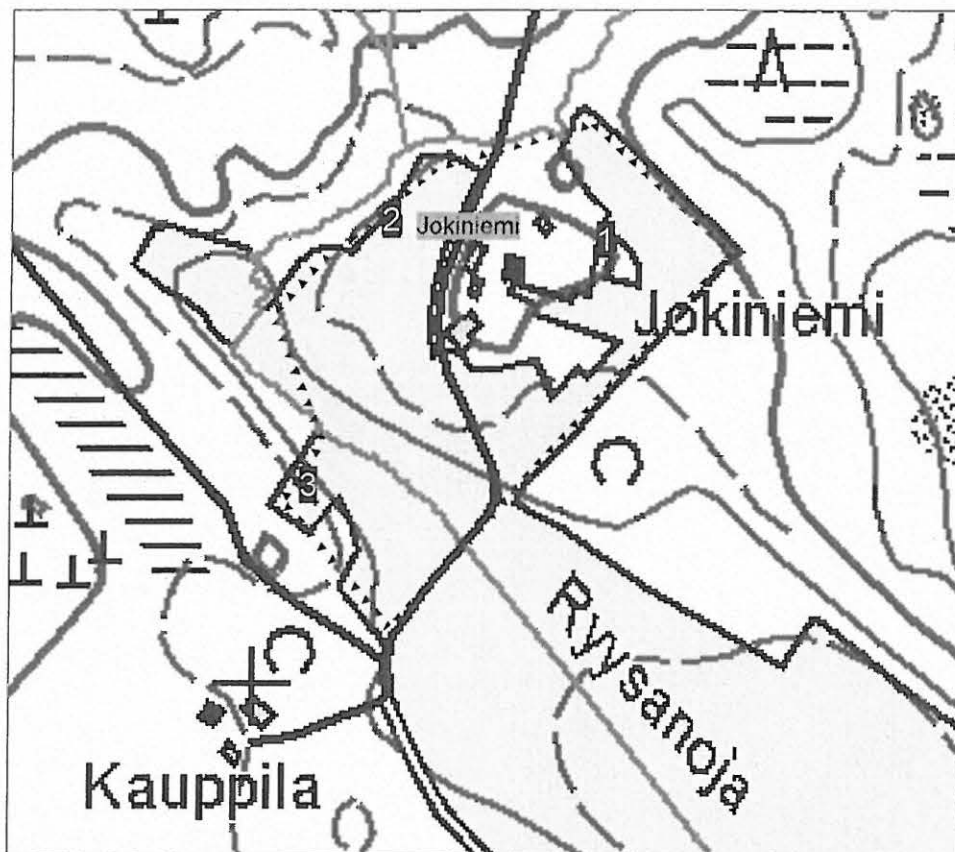
Pohjakarttana ote PerusCD:ltä (c) Maanmittauslaitos, lupa PISA/020/2006

1 liuskekeihäänkärjen katkelman löytöpaikka

2 taltan löytöpaikka

3 kvartsin löytöpaikka

⬡ Tarkastettu alue



1:5000

38. Vammala Kauramaa

ei mj-rek numeroa UUSI

10000 14733

PERUSTIEDOT

Mj-tyyppi	löytöpaikat
Ajoitus	kivikautinen
Lukumäärä	1
Peruskartta	212204 Sävi
Koordinaatit	p= 6839449, i= 3279381, z= 90 m mpy
Koordinaattiselite	kvartsin löytöpaikka, GPS-mittaus
Etäisyystieto	Suodenniemen kirkosta 5,4 km koilliseen

OMISTAJATIEDOT

Alue/rekisterikylä	Märkäjärvi/Lahdenperä
Tila	912-515-3-17 Kauramaa
Omistaja	Paussu Mauri Veikko
Osoite	Lahdenperäntie 995, 38510 Suodenniemi
Lisätietoja	maanomistaja tavattiin

ARKISTOTIEDOT

Aikaisemmat tutkimukset ja löydöt	-
	-

INVENTOINTI

Aika	Johanna Seppä 21.10.2008
Löydöt	KM 37640 kvartsia
Karttaotteet	pk 212204 Sävi 1:20 000 (s. 21) ja 1:5000
Kuvat	-

KOHDEKUVAUS

Kvartsilöytöpaikka Märkäjärven Makkosselän itärannalla.

TUTKIMUSKERTOMUS**Sijainti ja maasto**

Löytöpaikka sijaitsee Märkäjärven Makkosselän itärannalla, Ikamonmäen pohjoispuolella, Kauramaan talosta 100 metriä länteen. Maasto on lounaaseen kohti järveä laskevaa savista peltorinnettä. Ikamonmäen ja Kauramaan talon välissä on notko.

Kohteen kuvaus

Tutkimushistoria: Paikka löytyi vuoden 2008 inventoinnissa.

Tarkastus: Makkosselän kaikki kynnetyt rantapellot pyrittiin tarkastamaan. Ikamonmäen ympäristössä ja Kauramaan talon edustalla oli kynnettyä, mutta tästä pohjoiseen päin ei. Maaperä on pääosin savea, joillain kumpareilla on luonnostaan kiviä, myös kvartsia. Kauramaan talon ja järven rannan välissä on loiva peltorinne, jolla havaittiin yksi kvartsi mökin kohdalta (p= 6839449, i= 3279381) ja yksi palaneen luun muru noin 50 metrin päässä kvartsin löytöpaikasta kaakkoon (p=6839397, i=3279429). Luun palaa ei talletettu. Löytöpaikan eteläpuolella on jyrkkä rinne ojanotkelmaan.

Löytöpaikka on aivan tilan ja kylien rajalla.

Paikalla voisi olla asuinpaikka, mutta löydöt ovat toistaiseksi vähäiset. Maanomistaja kertoi, että ojasta on viety paljon savea täytteeksi ympäristön alaviin ja märkiin peltopaikkoihin, esimerkiksi Hujulahteen. On siis epäselvää miltä osin maasto on tässä alkuperäinen ja ovatko löydöt mahdollisesti siirtyneet.

Lähilöytöjä

Kauramaa 2, Ikamo, Viljamaa, Hujulahti.

Lisätietoja

-

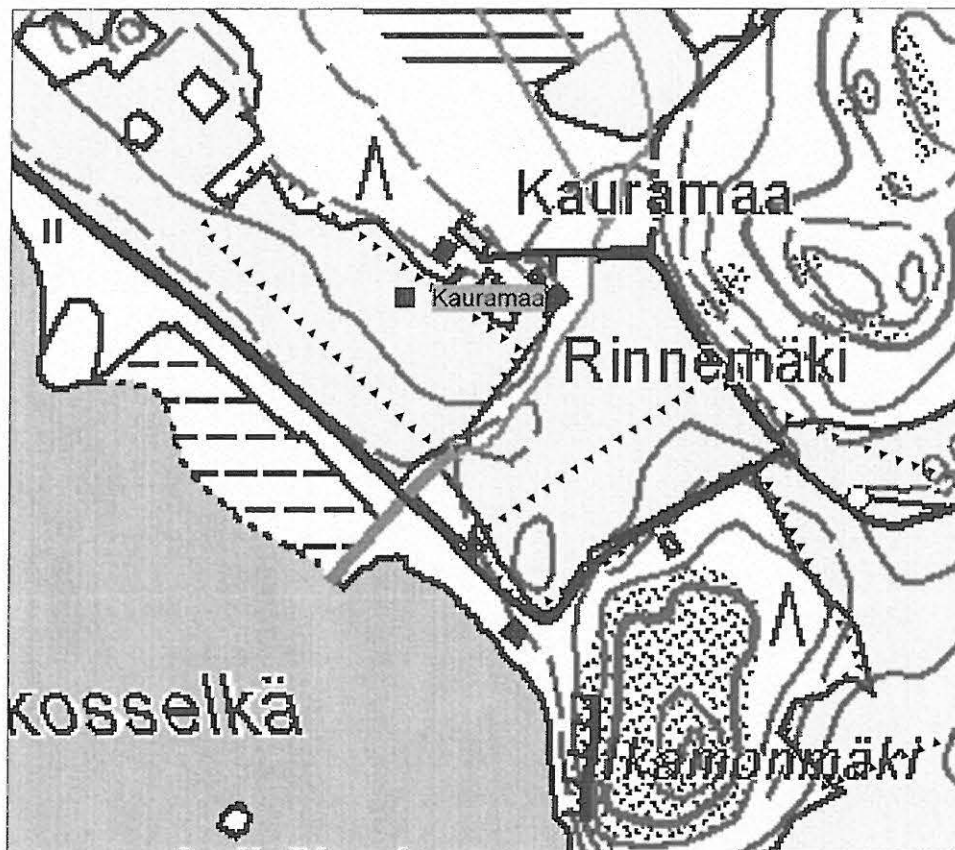
Vammala Suodenniemen arkeologinen osainventointi 2008**38. Kauramaa**

Peruskarttaote Pk 212204 Sävi

Pohjakarttana ote PerusCD:ltä (c) Maanmittauslaitos, lupa PISA/020/2006

■ Kvartsilöytöpaikka, keskikoordinaatti

⬢ Tarkastettu alue



1:5000

39. Vammala Spetsi**ei mj-rek numeroa UUSI**

1000014734

PERUSTIEDOT

Mj-tyyppi löytöpaikat
 Ajoitus kivikautinen
 Lukumäärä 1
 Peruskartta 212204 Sävi
 Koordinaatit p= 6841040, i= 3277310, z= 90 m mpy
 Koordinaattiselite keskikoordinaatti, GPS-mittaus
 Etäisyystieto Suodenniemen kirkosta 6 km pohjoiskoilliseen

OMISTAJATIEDOT

Alue/rekisterikylä Märkäjärvi/Lahdenperä
 Tila 912-515-5-30 Spetsi
 Omistaja 1 Knuutila Maria, Knuutila Miina ja Knuutila Aliina
 Osoite 1 Pikkusaarentie 6 c 42, 33410 Tampere
 Omistaja 2 Knuutila Maija
 Osoite 2 Haapalinnankatu 7 B 29, 33270 Tampere
 Lisätietoja maanomistajaa ei tavattu

ARKISTOTIEDOT

Aikaisemmat tutkimukset -
 ja löydöt -

INVENTOINTI

Aika Johanna Seppä 22.10.2008
 Löydöt KM 37641 kvartsia
 Karttaotteet pk 212204 Sävi 1:20 000 (s. 19) ja 1:5000
 Kuvat f145473, Dscn1014

KOHDEKUVAUS

Kvartsilöytöpaikka Märkäjärven luoteisrannalla.

TUTKIMUSKERTOMUS**Sijainti ja maasto**

Löytöpaikka sijaitsee Märkäjärven luoteisrannalla, koilliseen kohti järveä viettävässä peltorinteessä. Löytöpaikan pohjoispuolella on mökkejä ja eteläpuolella suuri lato. Maaperä pellossa on savea. Löytöpaikka on hieman ympäristöstään kohoavalla kumpareella 90 m mpy rantatörmän päällä, noin 80 metriä tien laidassa olevasta ladosta luoteeseen.

Kohteen kuvaus

Tutkimushistoria: Paikka löytyi vuoden 2008 inventoinnissa.

Tarkastus: Kaikki Märkäjärven rantapelit pyrittiin tarkastamaan. Järven pohjoispäässä vain Sävilahden talon ympäristössä ja hieman myös lahden vastarannalla oli muokattua maata. Lahden koilliseen viettävään rinteeseen on rakennettu pieniä mökkejä. Mökkien ja järven välistä savisesta rinteestä löytyi muutamia kvartseja. Maaston tai vähäisten löytöjen perusteella ei pysty rajamaan asuinpaikka-aluetta, joten kohde määriteltiin löytöpaikaksi. Ympäristöstä on useita kivikautisia irtolöytöjä.


Lähilöytöjä

Lahdenperä, Sävilahti, Järventausta.

Lisätietoja

-

Suodenniemen arkeologinen osainventointi
Johanna Seppä 2008



Dscn1014 Spetsi. Kivikautinen löytöpaikka. Etelästä.

Kuv. J. Seppä 2008

Vammala Suodenniemen arkeologinen osainventointi 2008

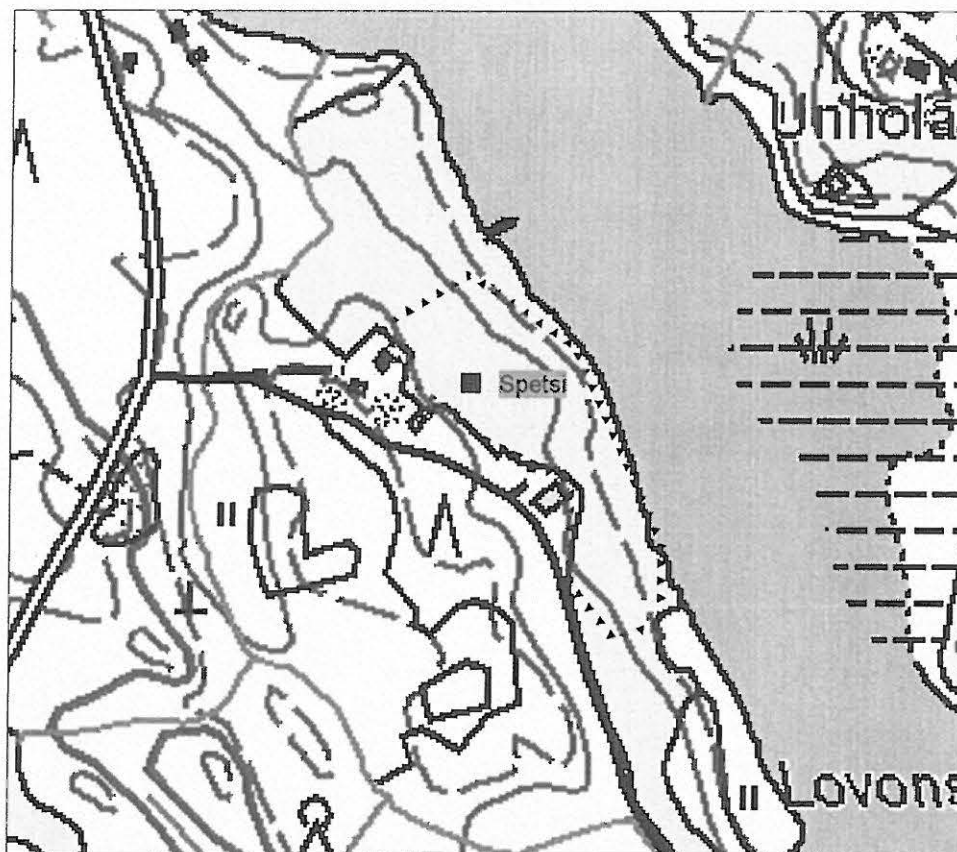
39. Spetsi

Peruskarttaote Pk 212204 Sävi

Pohjakarttana ote PerusCD:ltä (c) Maanmittauslaitos, lupa PISA/020/2006

■ Kvartsilöytöpaikka, keskikoordinaatti

⬡ Tarkastettu alue



1:5000

40. Vammala Ristijoki 2

ei mj-rek numeroa UUSI

1000014735

PERUSTIEDOT

Mj-tyyppi	löytöpaikat
Ajoitus	kivikautinen
Lukumäärä	1
Peruskartta	212205 Vehuvarpee
Koordinaatit	p= 6849470, i= 3276750, z= 97,5 m mpy
Koordinaattiselite	keskikoordinaatti; GPS-mittaus
Etäisyystieto	Suodenniemen kirkosta 14,3 km pohjoiseen

OMISTAJATIEDOT

Alue/rekisterikylä	Peräkunta
Tila	912-520-3-21 Ristijoki
Omistaja	Ristijoki Rauno Rafael
Osoite	?
Lisätietoja	Maanomistaja tavattiin

ARKISTOTIEDOT

Aikaisemmat tutkimukset ja löydöt	-
-----------------------------------	---

INVENTOINTI

Aika	Johanna Seppä 13.10.2008
Löydöt	KM 37642 kvartsia
Karttaotteet	pk 212205 Vehuvarpee 1:20 000 (s. 28) ja 1:5000
Kuvat	f145450, Dscn0962

KOHDEKUVAUS

Kvartsilöytöpaikka pellossa Ristijoen talosta 640 metriä koilliseen.

TUTKIMUSKERTOMUS**Sijainti ja maasto**

Löytöpaikka sijaitsee Sävinlammista etelään laskevan purouoman itäreunalla, Ristijoen talosta 640 metriä koilliseen. 100 m mpy korkeuskäyrä erottuu selkeänä rantatörmänä ja muodostaa puron kohdalla noin 500 metriä pitkän kapeikon, joka erottaa Sävinlampien altaan etelän laajemmasta "muinaislahdesta". Löytöpaikka on pienessä pellossa kapeikon suussa. Laajemmat peltoaukeat ovat löytöpaikasta noin 200 metriä etelään.

Kohteen kuvaus

Tutkimushistoria: Paikka löytyi vuoden 2008 inventoinnissa.

Tarkastus: Ristijoen talon itäpuolella oli vastakynnettyä peltoa purouoman itärannalla, jota pintapoisesti. Pelloissa erottuu erilaisia harjanteita ja muinaistörmiä. Vain aivan peltoalueen pohjoispäästä ajouran ja puron välisestä kapeasta pellostä löytyi muutama kvartsi-iskos. Pellon puroa läheisin länsireuna oli kyntämättä ja sama törmä jatkuu ajouran itäpuolella metsään. Peitteisiä alueita ei koekuopittu. Vähäisten löytöjen perusteella kohde määritettiin löytöpaikaksi. Asuinpaikan varmistaminen vaatisi lisätutkimuksia. Alueelta tunnetaan useita irtolöytöjä.

Lähilöytöjä

Ristijoki, Näätäkoski, Pihlaja.

Lisätietoja

-

Suodenniemen arkeologinen osainventointi
Johanna Seppä 2008



Dscn0962 Ristijoki 2. Kvartsien löytöpaikka. Lounaasta.

Kuv. J. Seppä 2008

Vammala Suodenniemen arkeologinen osainventointi 2008

40. Ristijoki 2

Peruskarttaote Pk 212205 Vehuvarpee

Pohjakarttana ote PerusCD:ltä (c) Maanmittauslaitos, lupa PISA/020/2006

■ Kvartsilöytöpaikka, keskikoordinaatti

⬢ Tarkastettu alue



1:5000

41. Vammala Takalanniemi

ei mj-rek numeroa UUSI

PERUSTIEDOT

Mj-tyyppi	löytöpaikat?
Ajoitus	kivikautinen?
Lukumäärä	1
Peruskartta	212204 Sävi
Koordinaatit	p= 6843304, i= 3275848, z= 90 m mpy
Koordinaattiselite	arvioitu löytöpaikka, mitattu kartasta
Rajaustarkkuus	suuntaa antava, karttatarkastelu
Etäisyystieto	Suodenniemen kirkosta 8 km pohjoiseen

OMISTAJATIEDOT

Alue/rekisterikylä	Sävijärvi/Taipale
Tila	912-525-3-10 Järvenpää
Omistaja	Takala Marko Tapani
Osoite	Järvenpääntie 77, 38510 Suodenniemi
Lisätietoja	maanomistaja tavattiin

ARKISTOTIEDOT

Aikaisemmat tutkimukset ja löydöt	- liuskekeihäänkärki? nykyinen sijainti tuntematon
-----------------------------------	---

INVENTOINTI

Aika	Johanna Seppä 15. ja 24.10.2008
Löydöt	-
Karttaotteet	pk 212204 Sävi 1:20 000 (s. 19) ja 1:5000
Kuvat	f145482, Dscn1030

KOHDEKUVAUS

Liuskekeihäänkärki, joka on löytynyt vuonna 1952 kun suuli rakennettiin Takalanniemeen, Järvenpään talosta 400 metriä luoteeseen. Löytöpaikka oli ison maakiven vieressä suulin pohjoispuolella.

TUTKIMUSKERTOMUS**Sijainti ja maasto**

Löytöpaikka sijaitsee Sävijärven eteläpäässä ja Vähäjärven pohjoispuolella olevassa Takalanniemessä, sen korkeimmalla kohdalla, niemen keskellä. Niemen poikki menee tie pohjoiskärjessä oleviin mökkeihin. Suuli eli lato on tien itäreunassa. Maaperä on savea.

Kohteen kuvaus

Tutkimushistoria: Maanomistaja kertoi, että jostain museosta on käyty tarkastamassa paikka löydön jälkeen ja siinä yhteydessä kerrottiin, että esine ei ole paikallista kivilajia. Missä löytö mahdollisesti nykyisin on tai mikä museo on kyseessä, ei ole selvinnyt. Tällaista esinettä ei löydy Kansallismuseon, Pirkanmaan museon tai Satakunnan museon kokoelmista. Kohdetta on pidettävä lähinnä tentatiivikohteena, kunnes ilmenee lisätietoja löydöstä.

Tarkastus: Takalanniemen pellot oli kynnetyt ja ne pintapoimittiin. Mitään esihistoriallista ei näkynyt. Muuten Sävijärven eteläpäässä ei ollut avoimia peltoja.

Maanomistaja Marko Takala kertoi muista, ilmeisesti lähinnä historiallisen ajan havainnoistaan Järvenpään tilan alueella. Talosta 200 metriä kaakkoon on viljelemätön mäki, jonka eteläpäässä on kalliota. Rinne laskee kaakkoon laaksoon. Mäen eteläkärki on kivinen kumpare, jota maanomistajat ovat arvelleet muinaiseksi kalmiston paikaksi. Paikan sijainti on p= 6842860, i=3276310, z= 95 m mpy (GPS-mittaus, keskikoordinaatti). Paikalta ei ole mitään löytöjä, maanomistajan oma arvelu perustuu vain maastoon ja tietoon siitä, että maasta löytyy hiiltä. Maanomistaja haluaa säilyttää paikan koskemattomana. Paikkaa ei koekuopitettu.

Talosta 200 metriä eteläkaakkoon on peltolaakso, jonka pohjalta löytyi salaojaa kaivettaessa hirsisalvos noin yhden metrin syvyydestä sinisestä savesta. Salvoksessa oli kolme hirsikertaa pyöreistä hirsistä ja sen koko

oli noin 2x2,5 metriä. Salvos kierrettiin ja jätettiin paikalleen. Paikan sijainti on p= 6842810, i= 3276170, z= 92,5 m mpy (GPS-mittaus, arvioitu löytöpaikka). Tarkastuksen aikaan pelto oli sängellä. Mitään havaintoja ei tehty.

Talosta 240 metriä itään (Hakalan talon maalla) on luoteeseen viettävässä peltorinteessä kohta, josta aina nousee kyntäessä palaneita kiviä ja hiiltä. Paikan sijainti on p= 6843046, i=3276334, z= 90 m mpy (mitattu kartasta, arvio). Tarkastuksen aikaan pelto oli äestetty ja siinä näkyi vähän luonnonkiviä ja pyöreitä kvartseja, ei mitään ihmisen tekemäksi tulkittava. Maaperä on savea. Pellosta on löytynyt myös hiomallippa.

Järvenpään löytöpaikan sijainti on mielenkiintoinen. Sävijärven kaakkoispäästä on varmasti ollut muinoin vesiyhteys Märkäjärveen.

Lähilöytöjä
Lisätietoja

Sävi Majamaa 1 ja 2, Lahdenperä.

-

Suodenniemen arkeologinen osainventointi
Johanna Seppä 2008



Dcsn1030 Takalanniemi. Kivikautinen löytöpaikka? Pohjoisesta.

Kuv. J. Seppä 2008

Vammala Suodenniemen arkeologinen osainventointi 2008

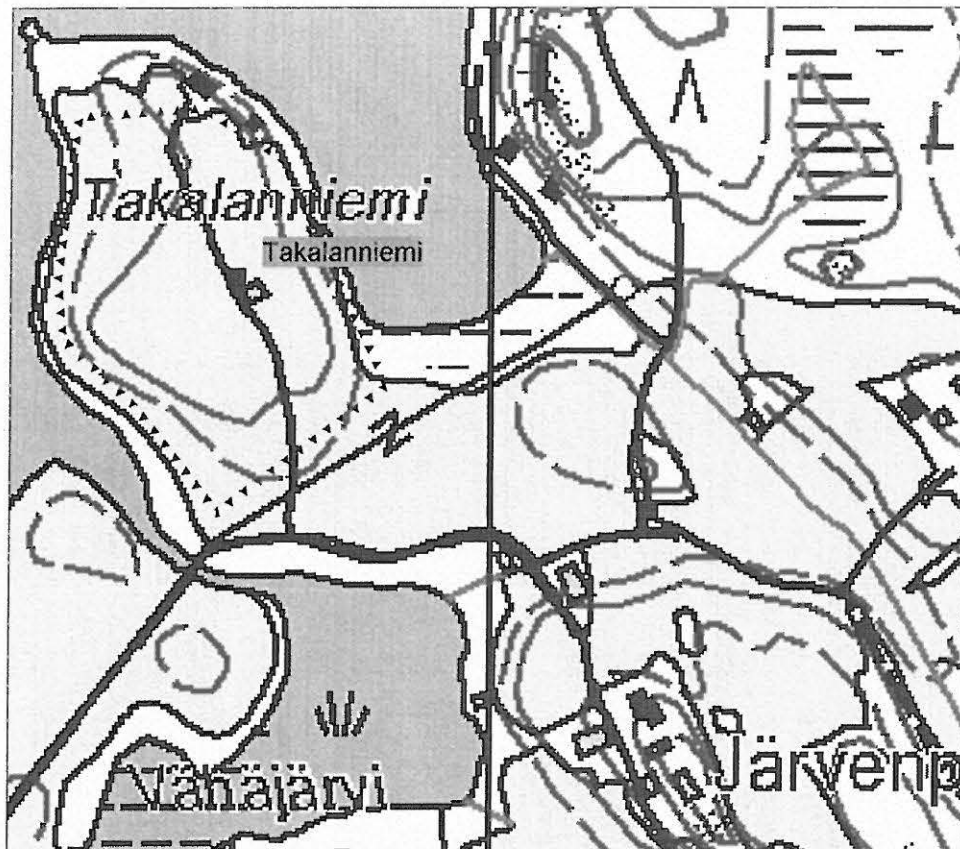
41. Takalanniemi

Peruskarttaote Pk 212204 Sävi

Pohjakarttana ote PerusCD:ltä (c) Maanmittauslaitos, lupa PISA/020/2006

■ Irtolöytöpaikka, arvioitu sijainti

⬢ Tarkastettu alue



1:5000

HISTORIALLISEN AJAN MUINAISJÄÄNNÖKSET

42. Vammala Kauramaa 2

ei mj-rek numeroa UUSI

PERUSTIEDOT

Mj-tyyppi	kivirakenteet - röykkiöt
Ajoitus	historiallinen
Rauhoitusluokka	2
Lukumäärä	1
Peruskartta	212204 Sävi
Koordinaatit	p= 6839650, i= 3279570, z= 92,5 m mpy
Koordinaattiselite	keskikoordinaatti, GPS-mittaus
Pinta-ala	2x3 m
Rajaustarkkuus	ohjeellinen, maastotarkastus
Etäisyystieto	Suodenniemen kirkosta 5,7 km koilliseen

OMISTAJATIEDOT

Alue/rekisterikylä	Makkoselkä/Lahdenperä
Tila	912-515-3-17 Kauramaa
Omistaja	Paussu Mauri Veikko
Osoite	Lahdenperäntie 995, 38510 Suodenniemi
Lisätietoja	maanomistaja tavattiin

ARKISTOTIEDOT

Aikaisemmat tutkimukset ja löydöt -

INVENTOINTI

Aika	Johanna Seppä 21.10.2008
Löydöt	-
Karttaotteet	pk 212204 Sävi 1:20 000 (s. 21) ja 1:5000
Kuvat	f145470, Dscn1009-1010

KOHDEKuvaus

Kiviröykkiö Märkäjärven Makkoselän itäpuolella Kauramaan talosta 200 metriä koilliseen.

TUTKIMUSKERTOMUS

Sijainti ja maasto

Röykkiö sijaitsee Märkäjärven Makkoselän itäpuolella Kauramaan talosta 200 metriä koilliseen, ojanotkon itäpuolella, pienellä kallioisella mäenkumpareella pellon keskellä. Röykkiö on aivan kumpareen länsilaidalla, lähellä nykyistä peltoa.

Kohteen kuvaus

Tutkimushistoria: Kohde kirjattiin ilmoituksen perusteella vuoden 2008 inventoinnissa.

Tarkastus: Kauramaan talon maanomistaja kertoi maallaan olevasta kiviröykkiöstä. Röykkiön sijaintipaikkaa ympäröi pelto, joka on raivattu sodan jälkeen noin vuonna 1947. Röykkiö oli paikalla jo silloin, se ei ole peräisin nykyisestä pellostä. Röykkiö on peltosaarekkeen länsilaidalla noin viisi metriä pellon laidasta maapohjalla. Ympäristössä on muutamia maakiviä. Peltokumpare on korkeampi itäreunaltaan, jossa on kalliotakin. Röykkiö on hiukan hajanainen ja koottu osin lohkotuista kivistä, joiden läpimitta on noin 30 cm. Röykkiön muoto on pitkänomainen, se on hieman sortunut alarinteeseen, länteen päin. Röykkiön mitat ovat noin 3x2 metriä. Kivet ovat sammaloituneet mutta hyvin näkyvissä. Aluskasvillisuutta ei ole kovin paljon, kumpareella kasvaa nuoria kuusia.

Koska röykkiö ei vaikuttanut sijainniltaan tai rakenteeltaan esihistorialliselta hautaröykkiöltä, sen arveltiin olevan jokin historiallisen ajan rakenne. Suodenniemeltä ei tunneta esihistoriallisia hautaröykkiöitä. Tässäkään inventoinnissa röykkiöitä ei etsitty systemaattisesti, vain muutamia kalliomäkiä tarkastettiin hyvin satunnaisesti. Kivirakenteita ei tullut vastaan inventoinnissa, ei edes viljelysröykkiötä.

Luokitusehdotus
Lähilöytöjä
Lisätietoja

2
Kauramaa, Hujulahti.
-

Suodenniemen arkeologinen osainventointi
Johanna Seppä 2008



Dscn1009 Kauramaa 2. Röykkiö. Pohjoisesta.



Dscn1010 Kauramaa 2. Röykkiö. Idästä.

Kuv. J. Seppä 2008

Vammala Suodenniemen arkeologinen osainventointi 2008

42. Kauramaa 2

Peruskarttaote Pk 212204 Sävi

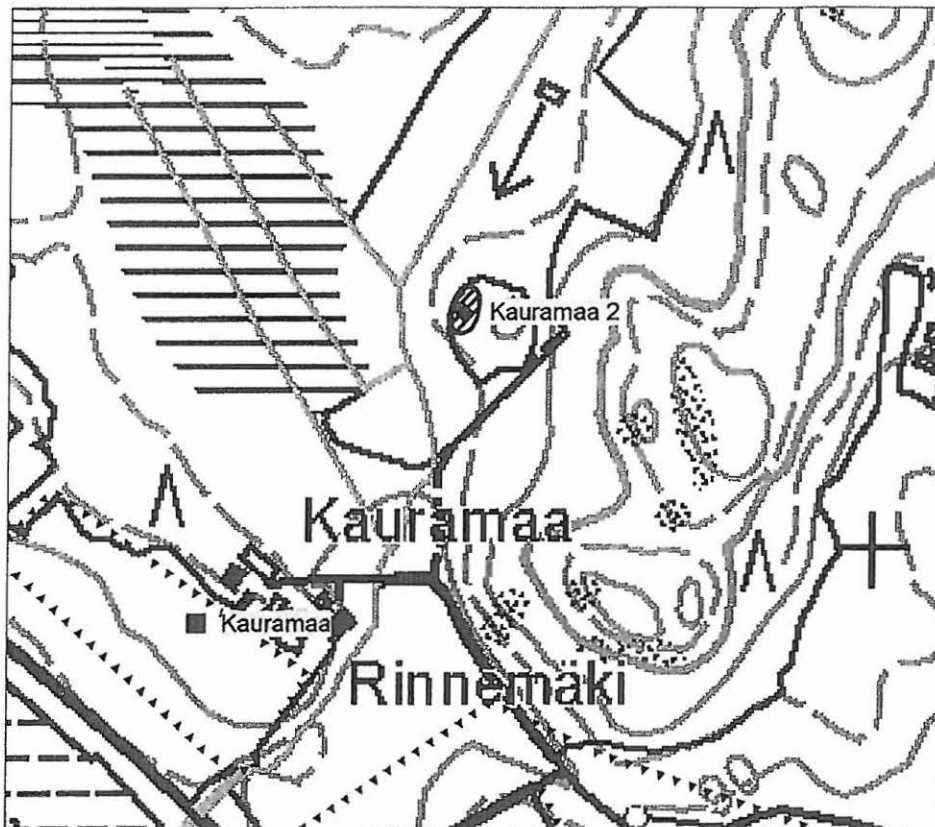
Pohjakarttana ote PerusCD:ltä (c) Maanmittauslaitos, lupa PISA/020/2006



Historiallisen ajan muinaisjännös, keskikoordinaatti



Tarkastettu alue



1:5000

43. Vammala Myllymaa

ei mj-rek numeroa UUSI

PERUSTIEDOT

Mj-tyyppi työ- ja valmistuspaikat - vesimyllyt
 Ajoitus historiallinen
 Rauhoitusluokka 3
 Lukumäärä 1
 Peruskartta 212204 Sävi
 Koordinaatit p= 6837904, i= 3280262, z= 95 m mpy
 Koordinaattiselite likimääräinen arvio kartasta
 Pinta-ala tuntematon
 Rajaustarkkuus suuntaa antava, karttatarkastelu
 Etäisyystieto Suodenniemen kirkosta 5 km koilliseen

OMISTAJATIEDOT

Alue/rekisterikylä Makkoinen
 Tila 912-517-1-17 Majamaa
 Omistaja Majamaa Jalo Juhani
 Osoite Nokikoskentie 73, 38510 Suodenniemi
 Lisätietoja maanomistaja tavattiin

ARKISTOTIEDOT

Aikaisemmat tutkimukset -
 ja löydöt -

INVENTOINTI

Aika Johanna Seppä 20.10.2008
 Löydöt -
 Karttaotteet pk 212204 Sävi 1:20 000 (s. 22) ja 1:5000
 Kuvat -

KOHDEKUVAUS

Vesimylly Aliseen Maajärveen laskevassa purossa.

TUTKIMUSKERTOMUS**Sijainti ja maasto**

Vesimylly on sijainnut etelän suunnasta Matalajärvestä Aliseen Maajärveen laskevassa purossa, noin 300 metriä Maajärven rannasta.

Kohteen kuvaus

Tutkimushistoria: Historiallisen kartan (1777/82 isojakokartta Makkoinen) perusteella likimääräisesti paikannettu vesimyllyn paikka (qvarn) .

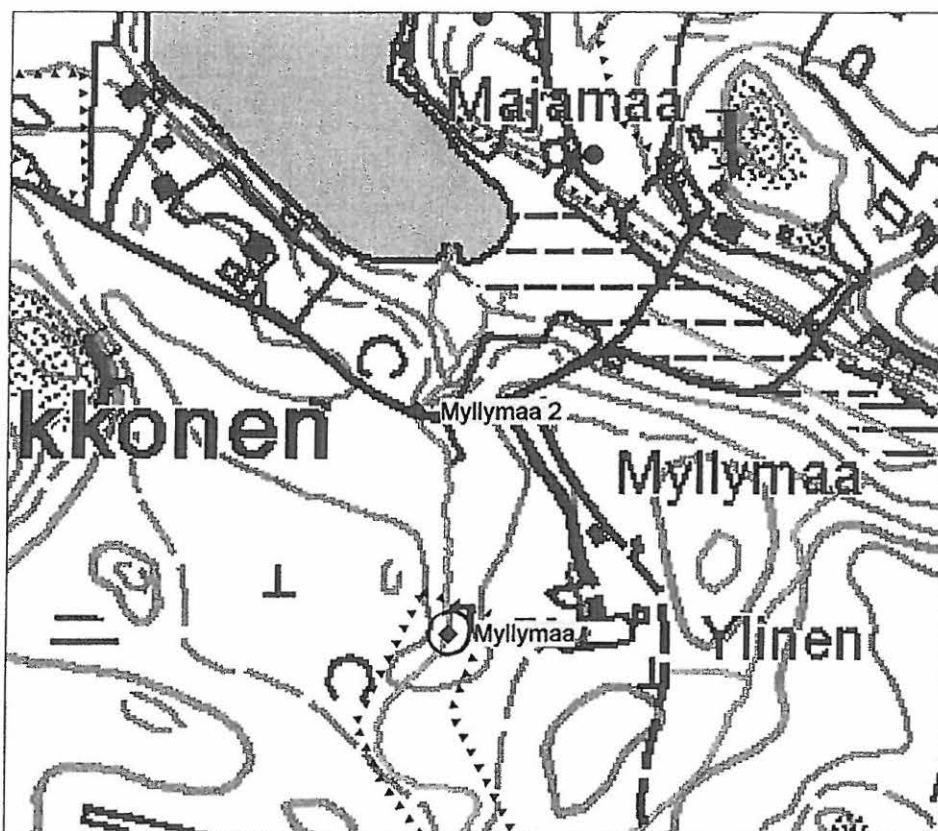
Tarkastus: Puro oma järven rannasta noin 400 metrin päässä olevaan heinäpeltoon tarkastettiin. Mitään myllyyn liittyviä rakenteita ei näkynyt maastossa. Puroa on kaivettu monin paikoin.

Luokitusehdotus 3, tuhotunut
 Lähilöytöjä Majamaa, Makkonen
 Lisätietoja isojakokartta Suodenniemi 8 lehti II

Vammala Suodenniemen arkeologinen osainventointi 2008**43. Myllymaa**

Peruskarttaote Pk 212204 Sävi

Pohjakarttana ote PerusCD:ltä (c) Maanmittauslaitos, lupa PISA/020/2006

 Historiallisen ajan muinaisjäännös, arvioitu sijainti Tarkastettu alue

1:5000

44. Vammala Makkonen (Makkoinen) ei mj-rek numeroa UUSI**PERUSTIEDOT**

Mj-tyyppi	asuinpaikat
Ajoitus	historiallinen
Rauhoitusluokka	2
Lukumäärä	1
Peruskartta	212204 Sävi
Koordinaatit	p= 6838425, i= 3279889, z= 90 m mpy
Koordinaattiselite	keskikoordinaatti, arvio kartasta
Pinta-ala	tuntematon
Rajaustarkkuus	suuntaa antava, karttatarkastelu
Etäisyystieto	Suodenniemen kirkosta 5,1 km koilliseen

OMISTAJATIEDOT

Alue/rekisterikylä	Makkoinen
Tila	912-517-1-106 Makkonen
Omistaja	Makkonen Jarmo Mikael
Osoite	Lahdenperäntie 1100, 38510 Suodenniemi
Lisätietoja	maanomistajaa ei tavattu

ARKISTOTIEDOT

Aikaisemmat tutkimukset ja löydöt	-
	-

INVENTOINTI

Aika	Johanna Seppä 20.10.2008
Löydöt	-
Karttaotteet	pk 212204 Sävi 1:20 000 (s. 22) ja 1:5000 isojakokartta Suodenniemi 8 lehti II, sivut 205-206 f145466:2, Dscn1001 (s. 64)
Kuvat	

KOHDEKUVAUS

Historiallinen asuinpaikka Makkosselän ja Alisen Maajärven välisellä kannaksella, Lahdenperäntien varressa.

TUTKIMUSKERTOMUS**Sijainti ja maasto**

Asuinpaikka sijaitsee Makkosen kylässä Lemnmetynperäntien ja Lahdenperäntien risteyksestä 200 metriä pohjoiseen. Nykyinen Makkosen talo sijaitsee risteuksen itäpuolella.

Kohteen kuvaus

Tutkimushistoria: Historiallisen kartan (1777/82 isojakokartta Makkoinen) perusteella paikallistettu kylän tontti.

Tarkastus: Makkosen talossa ei ollut ketään paikalla, joten ei voitu kysellä talon aikaisemmista vaiheista. Tienristeyksen länsipuolella olevassa metsässä oli monenlaisia jätkeasioja ja kiveyksiä, ilmeisesti uudelta ajalta. Kartan mukaan arvioidussa rakentamattomassa peltosaarekkeessa oli kalliopohja ja jonkin verran rakennusjätettä. Siinä on kuulemma ollut talon navetta. Maa on muokattu pelloksi aivan kallion juureen. Kumpareen länsipuolelta löytyi pellostä muutama liitupiipun pesän kappale (ei talletettu) ja kumpareen eteläpuolisessa notkossa peltomaassa on hiiltä ja tiiliä. Peltokerroksen alla saattaa olla säilynyt jäännöksiä asuinpaikasta.

Paikalla on ilmeisesti myös kivikautinen asuinpaikka, katso kohde Ikamo.

Luokitusehdotus	2
Lähilöytöjä	Majamaa, Ikamo, Myllymaa
Lisätietoja	isojakokartta Suodenniemi 8 lehti II

Vammala Suodenniemen arkeologinen osainventointi 2008

44. Makkonen (Makkoinen)

Peruskarttaote Pk 212204 Sävi

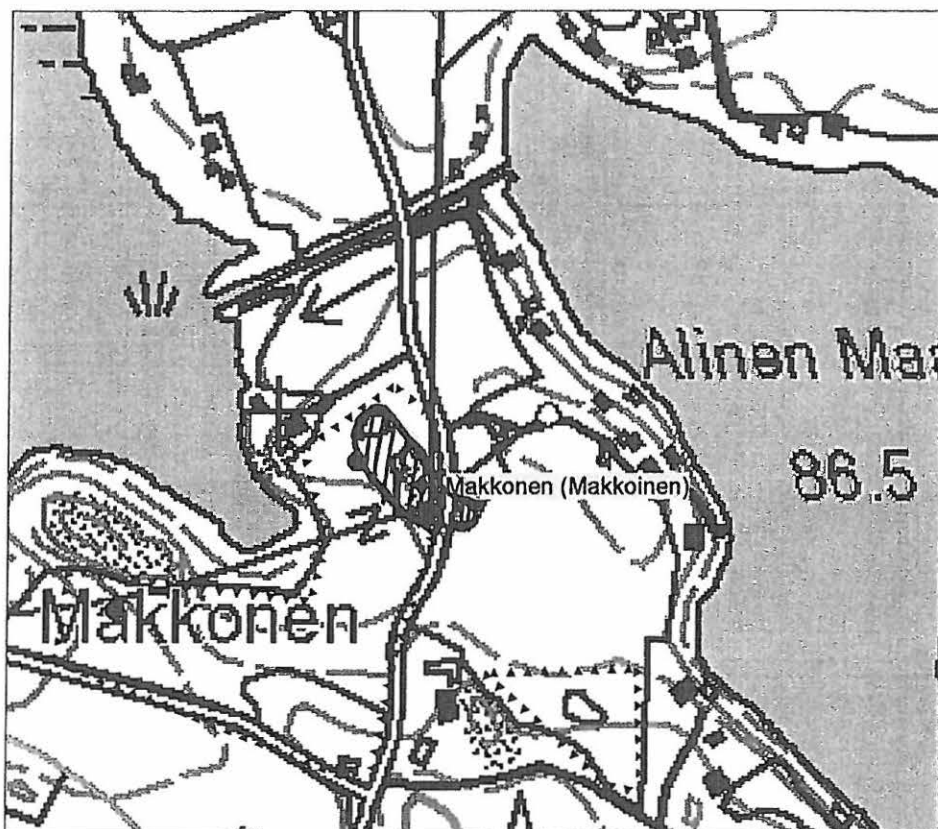
Pohjakarttana ote PerusCD:ltä (c) Maanmittauslaitos, lupa PISA/020/2006



Historiallisen ajan muinaisjäännös, arvioitu sijainti



Tarkastettu alue



1:5000

45. Vammala Sävi ei mj-rek numeroa UUSI

PERUSTIEDOT

Mj-tyyppi	asuinpaikat, kylänpaikka
Ajoitus	historiallinen
Rauhoitusluokka	2
Lukumäärä	1
Peruskartta	212204 Sävi
Koordinaatit	p= 6844438, i= 3275340, z= 100 m mpy
Koordinaattiselite	nykyisen talon sijainti, mitattu kartasta
Pinta-ala	tuntematon
Rajaustarkkuus	suuntaa antava, karttatarkastelu
Etäisyystieto	Suodenniemen kirkosta 9,3 km pohjoiseen

OMISTAJATIEDOT

Alue/rekisterikylä	Sävi
Tila	912-524-2-13 Sävi
Omistaja	Seppä Tapani Antero
Osoite	
Lisätietoja	maanomistajaa ei tavattu

ARKISTOTIEDOT

Aikaisemmat tutkimukset ja löydöt	tarkastus Tuula Heikkurinen-Montell ja Päivi Kankkunen 2004 (ei kertomusta) -
-----------------------------------	--

INVENTOINTI

Aika	Johanna Seppä 16.10.2008
Löydöt	-
Karttaotteet	pk 212204 Sävi 1:20 000 (s. 24) ja 1:5000 isojakokartta Suodenniemi 14:1 II sivut 207-208
Kuvat	-

KOHDEKUVAUS

Historiallisen ajan asuinpaikka Sävijärven länsirannalla.

TUTKIMUSKERTOMUS

Sijainti ja maasto

Vähän-Sävin talo on peruskartassa nimellä Sävi. Talo sijaitsee Sävijärven länsirannalla osoitteessa Sävintie 1010. Sävin peltoja on talon itäpuolella Sävijärveen pistävässä niemessä.

Kohteen kuvaus

Tutkimushistoria: Historiallisen kartan (1805 isojakokartta Sävi) perusteella paikallistettu historiallisen ajan asuinpaikka. Kohde on merkitty myös 1600-luvun maakirjakarttaan. Sävin rantapeltoa järveen pistävässä niemessä on koekuopitettu vuonna 2004 rakennussuunnitelmien takia. Tutkimuksesta ei ole raporttia, mutta suullisen tiedonannon mukaan paikalta ei löytynyt mitään.

Tarkastus: Historiallisen asuinpaikan kohta tien itäpuolella on osittain rakennettuna. Talon pellot olivat heinällä eikä asuinpaikan säilymisasteesta tai laajuudesta saatu lisätietoa tarkastuksessa. Rajaus perustuu historiallisen kartan asemointiin. Sävin talon maalta on löytynyt kivikautinen irtolöytö, katso kohde Vähä-Sävi.

Luokitusehdotus	2
Lähilöytöjä	Vähä-Sävi, Sävi Majamaa 1 ja 2, Perttala
Lisätietoja	isojakokartta Suodenniemi 14:1 II ja 14:4 II

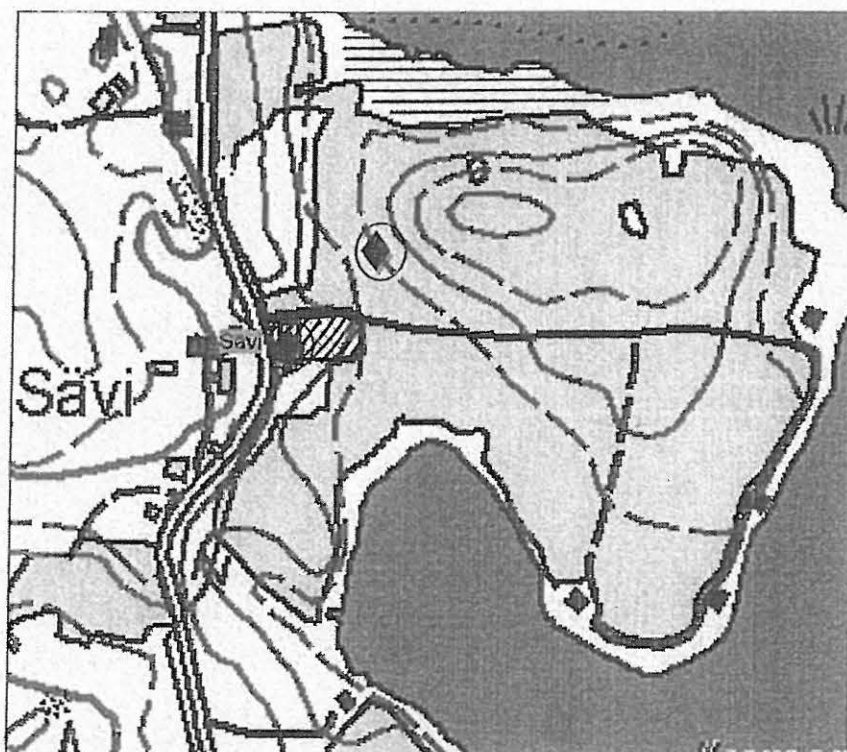
Vammala Suodenniemen arkeologinen osainventointi 2008**45. Sävi**

Peruskarttaote Pk 212204 Sävi

Pohjakarttana ote PerusCD:ltä (c) Maanmittauslaitos, lupa PISA/020/2006



Historiallisen ajan muinaisjäännös, arvioitu sijainti



1:5000

46. Vammala Myllylampi ei mj-rek numeroa UUSI
PERUSTIEDOT

Mj-tyyppi	työ- ja valmistuspaikat - vesimyllyt
Ajoitus	historiallinen
Rauhoitusluokka	2
Lukumäärä	1
Peruskartta	212205 Vehuvarpee
Koordinaatit	p= 6849510, i= 3276700, z= 95 m mpy
Koordinaattiselite	GPS-mittaus joen itärannalta
Pinta-ala	50x20
Rajaustarkkuus	suuntaa antava, maastotarkastus
Etäisyystieto	Suodenniemen kirkosta 14,3 km pohjoiseen

OMISTAJATIEDOT

Alue/rekisterikylä	Peräkunta
Tila	912-520-4-18 Kivirinne
Omistaja	Ohrankämmen Lea Hannele
Osoite	Kilvakkalantie 530, 38510 Suodenniemi
Lisätietoja	maanomistajaa ei tavattu

ARKISTOTIEDOT

Aikaisemmat tutkimukset ja löydöt	-
	-

INVENTOINTI

Aika	Johanna Seppä 13.10.2008
Löydöt	-
Karttaotteet	pk 212205 Vehuvarpee 1:20 000 (s. 28) ja 1:5000
Kuvat	f145449, Dscn0961

KOHDEKuvaus

Vesimylly Sävinlammista Sävijärveen laskevassa joessa.

TUTKIMUSKERTOMUS
Sijainti ja maasto

Vesimylly sijaitsee Ristijoen talosta 600 metriä koilliseen. Paikka tunnetaan nimellä Myllylampi. Maasto on kuusimetsää.

Kohteen kuvaus

Tutkimushistoria: Historiallisen kartan (1786 isojakokartta Peräkunta) perusteella paikallistettu vesimyllyn paikka.

Tarkastus: Ristijoen talossa kerrottiin, että mylly on purettu ennen sotia ja kivet on käytetty navetan rakentamiseen. Tarkastuksessa todettiin, että paikalla on yhä muutamia suuria suorakaiteen muotoisia kiviä ja kallioon louhittu uoma. Aluetta ei kartoitettu tarkemmin.

Luokitusehdotus	2, joitain säilyneitä rakenteita on jäljellä
Lähilöytöjä	Ristijoki, Näätäkoski
Lisätietoja	isojakokartta Suodenniemi 6:03 I/IV

Suodenniemen arkeologinen osainventointi
Johanna Seppä 2008



Dscn0961 Myllylampi. Vesimyllyn paikka. Kaakosta.

Kuv. J. Seppä 2008

Vammala Suodenniemen arkeologinen osainventointi 2008

46. Myllylampi

Peruskarttaote Pk 212205 Vehuvarpee

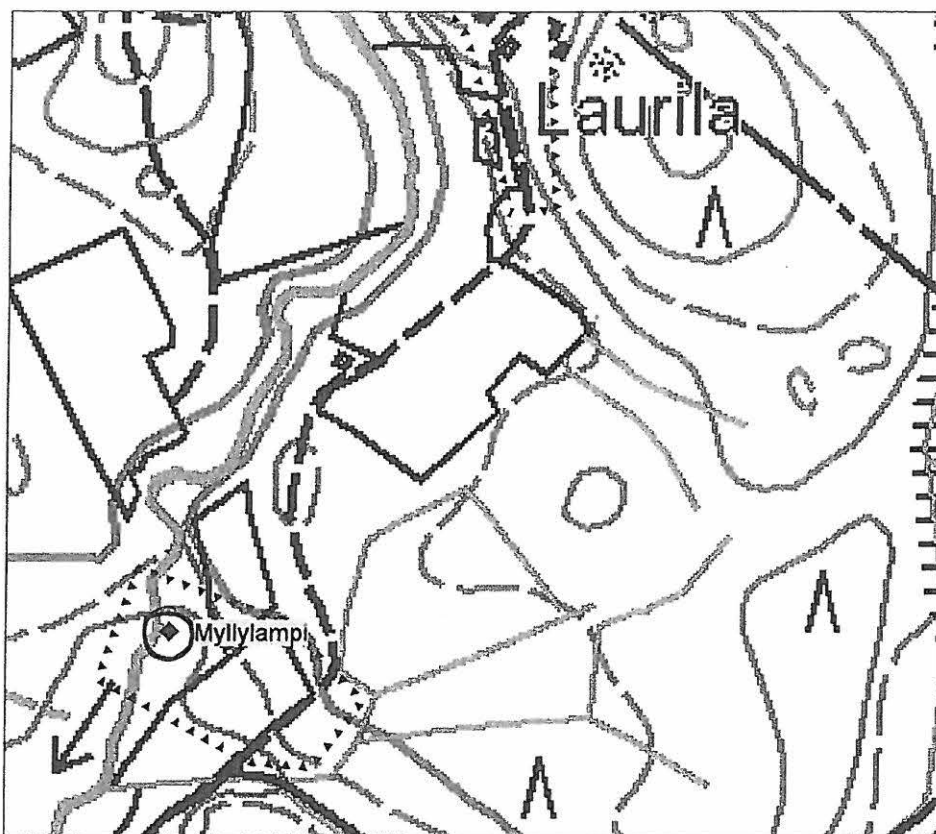
Pohjakarttana ote PerusCD:ltä (c) Maanmittauslaitos, lupa PISA/020/2006



Historiallisen ajan muinaisjäännös, keskikoordinaatti



Tarkastettu alue



1:5000

MUUT HISTORIALLISEN AJAN KOHTEET

47. Vammala Myllymaa 2

PERUSTIEDOT

Mj-tyyppi	kulkuväylät - sillat
Ajoitus	historiallinen
Rauhoitusluokka	
Lukumäärä	1
Peruskartta	212204 Sävi
Koordinaatit	p= 6838056, i= 3280246, z= 90 m mpy
Koordinaattiselite	nykyinen silta, arvio kartasta
Pinta-ala	tuntematon
Rajaustarkkuus	suuntaa antava, karttatarkastelu
Etäisyystieto	Suodenniemen kirkosta 5 km koilliseen

OMISTAJATIEDOT

Alue/rekisterikylä	Makkoinen
Tila	912-517-1-17 Majamaa
Omistaja	Majamaa Jalo Juhani
Osoite	Nokikoskentie 73, 38510 Suodenniemi
Lisätietoja	maanomistaja tavattiin

ARKISTOTIEDOT

Aikaisemmat tutkimukset ja löydöt	-
	-

INVENTOINTI

Aika	Johanna Seppä 20.10.2008
Löydöt	-
Karttaotteet	pk 212204 Sävi 1:20 000 (s. 22) ja 1:5000
Kuvat	-

KOHDEKUVAUS

Silta, joka ylittää Alisen Maajärven eteläpäässä olevan puron.

TUTKIMUSKERTOMUS

Sijainti ja maasto

Silta on sijainnut Alisen Maajärven eteläpäässä, Matalajärvestä Maajärveen laskevan puron suuosassa ja mahdollisesti nykyisen tien pohjoispuolella.

Kohteen kuvaus

Tutkimushistoria: Historiallisen kartan (1777/82 isojakokartta Makkoinen) perusteella likimääräisesti paikallistettu sillan paikka.

Tarkastus: Majamaan maanomistaja kertoi, että talolle nykyään vievää tietä on siirretty ja linjaus onkin erilainen historiallisen ajan kartassa. Puron suulla ei näkynyt mitään tunnistettavia rakenteita.

Luokitusehdotus	ei kiinteä muinaisjäänös
Lähilöytöjä	Majamaa, Myllymaa, Makkoinen
Lisätietoja	isojakokartta Suodenniemi 8 lehti II

Vammala Suodenniemen arkeologinen osainventointi 2008

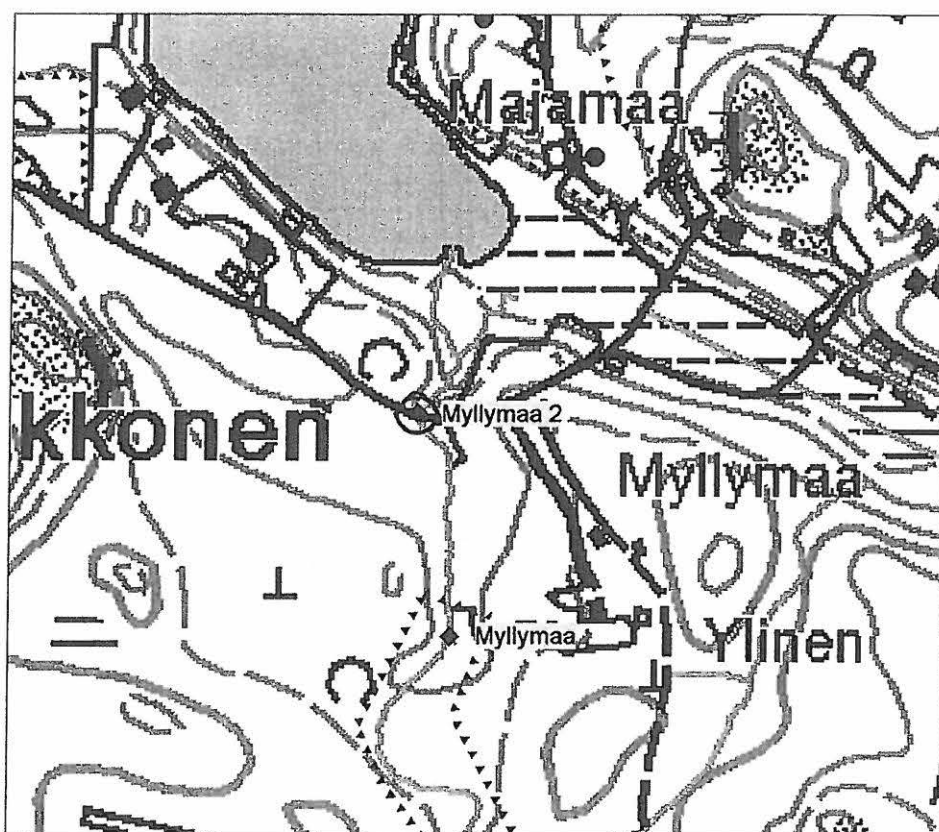
47. Myllymaa 2

Peruskarttaote Pk 212204 Sävi

Pohjakarttana ote PerusCD:ltä (c) Maanmittauslaitos, lupa PISA/020/2006

◊ Historiallisen ajan muinaisjäännös, arvioitu sijainti

▣ Tarkastettu alue



1:5000

48. Vammala Mustapää (Mustapää)**PERUSTIEDOT**

Mj-tyyppi	asuinpaikat
Ajoitus	historiallinen
Rauhoitusluokka	-
Lukumäärä	1
Peruskartta	212204 Sävi
Koordinaatit	p= 6842372, i= 3279694, z= 95 m mpy
Koordinaattiselite	Mustapään talo, mitattu kartalta
Pinta-ala	tuntematon
Rajaustarkkuus	suuntaa antava, karttatarkastelu
Etäisyystieto	Suodenniemen kirkosta 8 km koilliseen

OMISTAJATIEDOT

Alue/rekisterikylä	Lahdenperä
Tila	912-515-6-33 Mustapää
Omistaja	Horelli Kalle Jaakko Henrik
Osoite	Lahdenperäntie 625, 38510 Suodenniemi
Lisätietoja	maanomistaja tavattiin

ARKISTOTIEDOT

Aikaisemmat tutkimukset ja löydöt	-
	-

INVENTOINTI

Aika	Johanna Seppä 22.10.2008
Löydöt	-
Karttaotteet	pk 212204 Sävi 1:20 000 (s. 25) ja 1:5000
Kuvat	f145476, Dscn1018 (s. 91)

KOHDEKUVAUS

Historiallisen ajan asuinpaikka Lahdenperän kylässä Toijasjoen pohjoisrannalla.

TUTKIMUSKERTOMUS**Sijainti ja maasto**

Mustapään asuinpaikka sijaitsee Lahdenperän kylässä Toijasjoen ja Hanhiojan yhtymäkohdan länsipuolella olevalla mäellä. Rinne laskee etelään kohti jokea. Ympäristössä on useita samankaltaisia mäkiä. Maasto on kumpuilevaa peltoa jokilaaksossa. Toijasjoki virtaa Märkäjärveen.

Kohteen kuvaus

Tutkimushistoria: Historiallisen kartan perusteella paikallistettu asuinpaikka.

Tarkastus: Talo on edelleen asuttuna, kohde ei ole kiinteä muinaisjäännös.

Luokitusehdotus	ei kiinteä muinaisjäännös
Lähilöytöjä	Kiviniemi, Hakala 1 ja 2
Lisätietoja	isojakokartta Suodenniemi 6:03 II/II

Vammala Suodenniemen arkeologinen osainventointi 2008

48. Mustapää (Mustapää)

Peruskarttaote Pk 212204 Sävi

Pohjakarttana ote PerusCD:ltä (c) Maanmittauslaitos, lupa PISA/020/2006



asuinpaikan arvioitu sijainti



1:5000

49. Vammala Mäki-Mustapää

PERUSTIEDOT

Mj-tyyppi	asuinpaikat
Ajoitus	historiallinen
Rauhoitusluokka	-
Lukumäärä	1
Peruskartta	212204 Sävi
Koordinaatit	p= 6842191, i= 3279366, z= 95 m mpy
Koordinaattiselite	nykyisen talon sijainti, mitattu kartasta
Pinta-ala	tuntematon
Rajaustarkkuus	suuntaa antava, karttatarkastelu
Etäisyystieto	Suodenniemen kirkosta 7,8 km koilliseen

OMISTAJATIEDOT

Alue/rekisterikylä	Lahdenperä
Tila	912-515-6-52 Mäki-Mustapää
Omistaja	Horelli Kalle Jaakko Henrik
Osoite	Lahdenperäntie 625, 38510 Suodenniemi
Lisätietoja	maanomistaja tavattiin

ARKISTOTIEDOT

Aikaisemmat tutkimukset ja löydöt	-
	-

INVENTOINTI

Aika	ei tarkastettu maastossa
Löydöt	-
Karttaotteet	pk 212204 Sävi 1:20 000 (s. 25) ja 1:5000
Kuvat	-

KOHDEKUVAUS

Historiallisen ajan asuinpaikka Lahdenperän kylässä Toijasjoen pohjoisrannalla.

TUTKIMUSKERTOMUS**Sijainti ja maasto**

Mäki-Mustapään asuinpaikka sijaitsee Lahdenperän kylässä Toijasjoen pohjoisrannalla ja Hanhiojan yhtymäkohdasta 500 metriä länteen. Maasto on joen mutkan länsipuolella oleva mäenkumpare. Rinne laskee etelään kohti jokea. Ympäristössä on useita samankaltaisia mäkiä. Maasto on kumpuilevaa peltoa jokilaaksossa. Toijasjoki virtaa Märkäjärveen.

Kohteen kuvaus

Tutkimushistoria: Historiallisen kartan (1787 isojakokartta Lahdenperä) perusteella paikallistettu asuinpaikka.

Tarkastus: Talo on edelleen asuttuna, ei kiinteä muinaisjäänös

Luokitusehdotus	ei kiinteä muinaisjäänös
Lähilöytöjä	Mustapää, Hakala 1 ja 2
Lisätietoja	isojakokartta Suodenniemi 6:03 II/II

Vammala Suodenniemen arkeologinen osainventointi 2008

49. Mäki-Mustapää

Peruskarttaote Pk 212204 Sävi

Pohjakarttana ote PerusCD:ltä (c) Maanmittauslaitos, lupa PISA/020/2006



asuinpaikan arvioitu sijainti



1:5000

50. Vammala Sävilahti (Sävilahti)

PERUSTIEDOT

Mj-tyyppi	asuinpaikat
Ajoitus	historiallinen
Rauhoitusluokka	-
Lukumäärä	1
Peruskartta	212204 Sävi
Koordinaatit	p= 6841661, i= 3277332, z= 95 m mpy
Koordinaattiselite	nykyisen talon sijainti, arvioitu kartalta
Pinta-ala	tuntematon
Rajaustarkkuus	suuntaa antava, karttatarkastelu
Etäisyystieto	Suodenniemen kirkosta 6,6 km pohjoiskoilliseen

OMISTAJATIEDOT

Alue/rekisterikylä	Lahdenperä
Tila	912-515-5-35 Sävilahti
Omistaja	Kangasmaa Juha Sakari
Osoite	Lahdenperäntie 346, 38510 Suodenniemi
Lisätietoja	maanomistaja tavattiin

ARKISTOTIEDOT

Aikaisemmat tutkimukset ja löydöt	-
	-

INVENTOINTI

Aika	Johanna Seppä 22.10.2008
Löydöt	-
Karttaotteet	pk 212204 Sävi 1:20 000 (s. 19) ja 1:5000
Kuvat	f145472, Dscn1013

KOHDEKUVAUS

Historiallisen ajan asuinpaikka Märkäjärven koillisrantaan.

TUTKIMUSKERTOMUS

Sijainti ja maasto

Sävilahden asuinpaikka sijaitsee Märkäjärven koillisrantaan. Maasto on Sävilahden ja Pikkujärven välissä, niiden itäpuolella oleva mäenkumpare. Kumpareen ympärillä on peltoa. Rinne laskee lounaaseen. Törmä on selvä. Sävilahden talon osoite on Lahdenperäntie 344.

Kohteen kuvaus

Tutkimushistoria: Historiallisen kartan (1783 isojakokartta Lahdenperä) perusteella paikallistettu asuinpaikka.

Tarkastus: Talo on asuttuna. Mäenkumpare, jolla talo sijaitsee on tiiviisti rakennettua. Talon pohjois- ja länsipuolisia peltoja pintapoimittiin. Pelloissa oli vain resenttiä materiaalia.

Luokitusehdotus	ei kiinteä muinaisjäänös
Lähilöytöjä	Sävilahti, Lahdenperä
Lisätietoja	isojakokartta Suodenniemi 6:03 II/III

Vammala Suodenniemen arkeologinen osainventointi 2008

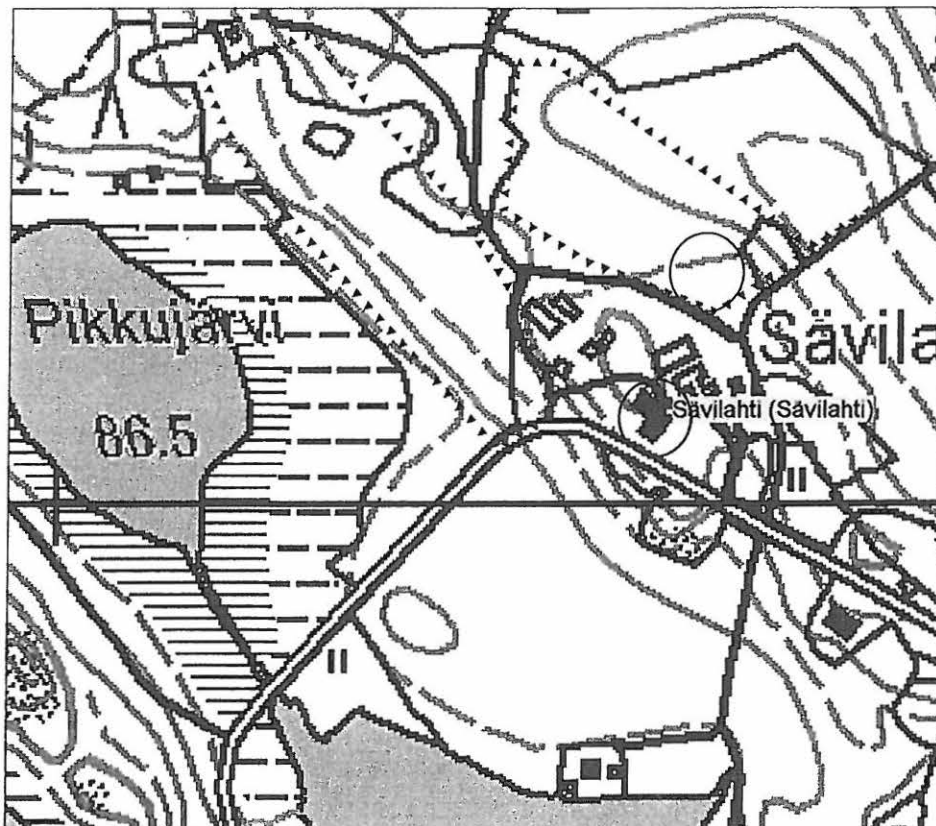
50. Sävilahti (Sävilahti)

Peruskarttaote Pk 212204 Sävi

Pohjakarttana ote PerusCD:ltä (c) Maanmittauslaitos, lupa PISA/020/2006

 asuinpaikan arvioitu sijainti

 Tarkastettu alue



1:5000

51. Vammala Iso-Sävi**PERUSTIEDOT**

Mj-tyyppi	asuinpaikat
Ajoitus	historiallinen
Rauhoitusluokka	-
Lukumäärä	1
Peruskartta	212204 Sävi
Koordinaatit	p= 6844929, i= 3275501, z= 95 m mpy
Koordinaattiselite	keskikoordinaatti, arvioitu kartasta
Pinta-ala	tuntematon
Rajaustarkkuus	suuntaa antava, karttatarkastelu
Etäisyystieto	Suodenniemen kirkosta 9,7 km pohjoiseen

OMISTAJATIEDOT

Alue/rekisterikylä	Sävi
Tila	912-524-1-45 Isosävi
Omistaja	Isosävi Markku Juhani
Osoite	
Lisätietoja	maanomistaja tavattiin

ARKISTOTIEDOT

Aikaisemmat tutkimukset ja löydöt	-
	-

INVENTOINTI

Aika	Johanna Seppä 16.10.2008
Löydöt	-
Karttaotteet	pk 212204 Sävi 1:20 000 (s. 24) ja 1:5000 isojakokartta Suodenniemi 14 IV sivut 209-210 f145455, Dscn0974
Kuvat	

KOHDEKUVAUS

Historiallisen ajan asuinpaikka Sävijärven pohjoisrannalla.

TUTKIMUSKERTOMUS**Sijainti ja maasto**

Asuinpaikka sijaitsee Sävijärven pohjoisrannalla, Sävintien itäpuolisella niemellä. Nykyinen talo sijaitsee tontista 100 metriä luoteeseen aivan tien varressa. Maasto on jyrkän etelään laskevan peltorinteen laki.

Kohteen kuvaus

Tutkimushistoria: Historiallisen kartan perusteella paikallistettu asuinpaikka (1777/82 ja 1805 isojakokartat)

Tarkastus: Tontilla, eteläisimmässä järveä lähinnä olevassa peltosaarekkeessa oli näkyvissä massiivinen suurista kivistä tehty kivijalka ja kellari. Sen pohjoispuolella oli vielä ulkorakennuksia pystyssä. Säilyneiden rakenteiden perusteella ei vaikuttanut siltä, että tontin hylkäämisestä olisi kulunut yli sata vuotta

Luokitusehdotus

ei kiinteä muinaisjäänös

Lähilöytöjä

Perttala, Sävi, Joensuu

Lisätietoja

isojakokartta Suodenniemi 14 IV ja 14:1 II

Suodenniemen arkeologinen osainventointi
Johanna Seppä 2008



Dscn0974 Iso-Sävi. Historiallisen ajan asuinpaikka. Luoteesta.

Kuv. J. Seppä 2008

Vammala Suodenniemen arkeologinen osainventointi 2008

51. Iso-Sävi

Peruskarttaote Pk 212204 Sävi

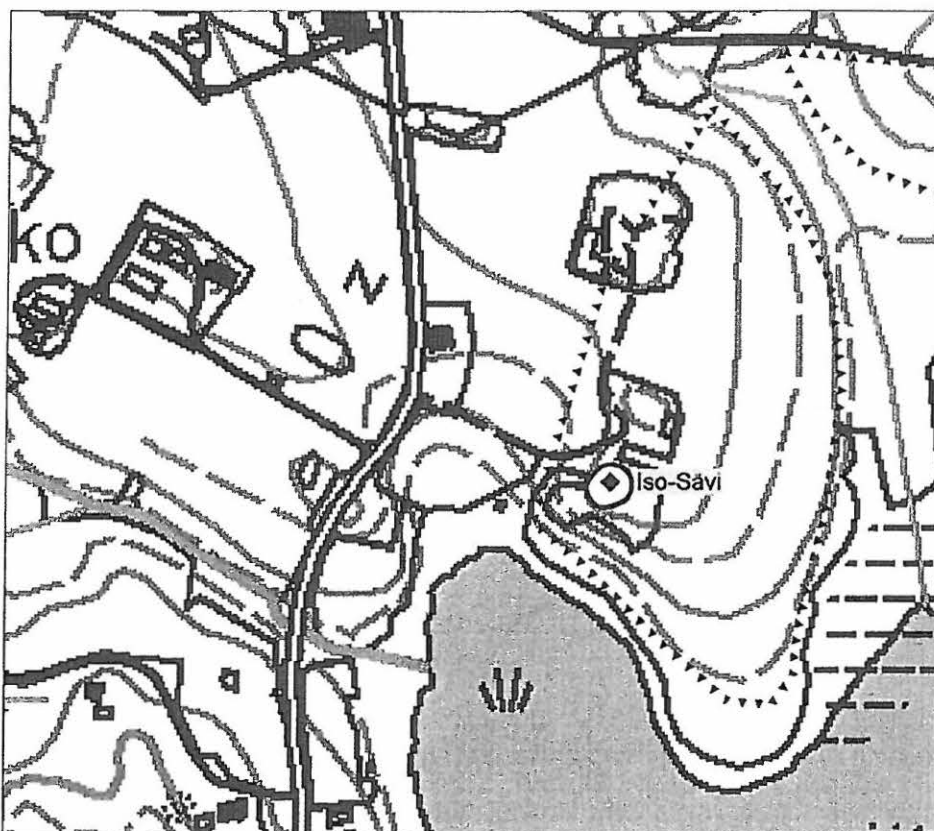
Pohjakarttana ote PerusCD:ltä (c) Maanmittauslaitos, lupa PISA/020/2006



asuinpaikan arvioitu sijainti



Tarkastettu alue



1:5000

52. Vammala Kalliokoski

PERUSTIEDOT

Mj-tyyppi	asuinpaikat
Ajoitus	historiallinen
Rauhoitusluokka	-
Lukumäärä	1
Peruskartta	212205 Vehuvarpee
Koordinaatit	p= 6847569, i= 3276992, z= 105 m mpy
Koordinaattiselite	nykyisen talon sijainti, mitattu kartasta
Pinta-ala	tuntematon
Rajaustarkkuus	suuntaa antava, karttatarkastelu
Etäisyystieto	Suodenniemen kirkosta 12,3 km pohjoiseen

OMISTAJATIEDOT

Alue/rekisterikylä	Koskenkulma/Peräkunta
Tila	912-520-8-3 Kalliokoski
Omistaja	Kalliokoski Matti Olavi
Osoite	Huhtalantie 8, 38510 Suodenniemi
Lisätietoja	maanomistajaa ei tavattu

ARKISTOTIEDOT

Aikaisemmat tutkimukset ja löydöt	-
	-

INVENTOINTI

Aika	Johanna Seppä 14.10.2008
Löydöt	-
Karttaotteet	pk 212205 Vehuvarpee 1:20 000 (s. 27) ja 1:5000
Kuvat	f145452, Dscn0964

KOHDEKUVAUS

Historiallisen ajan asuinpaikka Koskenkulmalla.

TUTKIMUSKERTOMUS**Sijainti ja maasto**

Kalliokosken talo sijaitsee noin 2,8 km Sävijärvestä pohjoiseen, Koskenkulmalla, joen itäpuolella, kallioisella mäellä.

Kohteen kuvaus

Tutkimushistoria: Historiallisen kartan (1806 isojakokartta Kalliokoski) perusteella paikallistettu asuinpaikka.

Tarkastus: Talo on asuttuna. Se sijaitsee kallioiden keskellä, joten pihamaalla ei ole ehkä kovin paksuja maakerroksia. Ei kiinteä muinaisjäännös.

Luokitusehdotus	-
Lähilöytöjä	Kalliokoski 2, Näätäkoski
Lisätietoja	isojakokartta Suodenniemi 10 I

Suodenniemen arkeologinen osainventointi
Johanna Seppä 2008




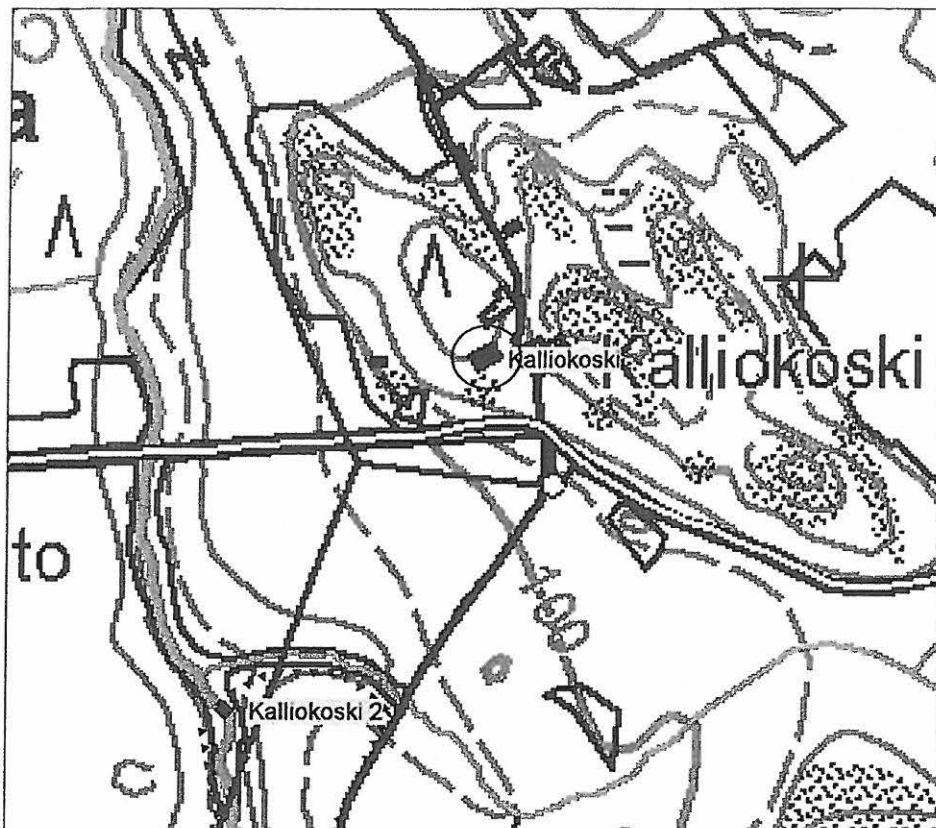
Dscn0964 Kalliokoski. Historiallisen ajan asuinpaikka. Etelästä.

Kuv. J. Seppä 2008

Vammala Suodenniemen arkeologinen osainventointi 2008**52. Kalliokoski**

Peruskarttaote Pk 212205 Vehuvarpee

Pohjakarttana ote PerusCD:ltä (c) Maanmittauslaitos, lupa PISA/020/2006

 asuinpaikan arvioitu sijainti Tarkastettu alue

1:5000

53. Vammala Kalliokoski 2

PERUSTIEDOT

Mj-tyyppi	työ- ja valmistuspaikat - vesimyllyt
Ajoitus	historiallinen
Rauhoitusluokka	-
Lukumäärä	1
Peruskartta	212205 Vehuvarpee
Koordinaatit	p= 6847340, i= 3276810, z= 92,7 m mpy
Koordinaattiselite	likimääräinen sijainti, arvioitu kartasta
Pinta-ala	tuntematon
Rajaustarkkuus	suuntaa antava, karttatarkastelu
Etäisyystieto	Suodenniemen kirkosta noin 12,1 km pohjoiseen

OMISTAJATIEDOT

Alue/rekisterikylä	Koskenkulma/Peräkunta
Tila	?
Omistaja	?
Osoite	?
Lisätietoja	maanomistajaa ei tavattu

ARKISTOTIEDOT

Aikaisemmat tutkimukset ja löydöt	-
	-

INVENTOINTI

Aika	Johanna Seppä 14.10.2008
Löydöt	-
Karttaotteet	pk 212205 Vehuvarpee 1:20 000 (s. 27) ja 1:5000
Kuvat	-

KOHDEKUVAUS

Vesimyllyn paikka Koskenkulmalla.

TUTKIMUSKERTOMUS**Sijainti ja maasto**

Vesimylly on sijainnut noin 2,6 km Sävijärvestä pohjoiseen, jokeen idästä laskevan ojan eteläpuolella, noin 300 metriä Kalliokosken talosta lounaaseen.

Kohteen kuvaus

Tutkimushistoria: Historiallisen kartan (a806 isojakokartta) perusteella likimääräisesti paikallistettu vesimyllyn paikka.

Tarkastus: Jokea sivuhaaran eteläpuolella tarkastettiin, mutta uomassa ei näkynyt mitään rakenteita. Rannat ovat pusikkoa, joten näkyvyys oli huono. Rantatörmillä oli näkyvissä suuria kiviä tai kalliopaljastumia. Myllyn paikkaa ei voitu varmistaa.

Luokitusehdotus	ei kiinteä muinaisjäänös tai rl 3, tuhotunut
Lähilöytöjä	Kalliokoski, Näätäkoski
Lisätietoja	isojakokartta Suodenniemi 10 I

Vammala Suodenniemen arkeologinen osainventointi 2008

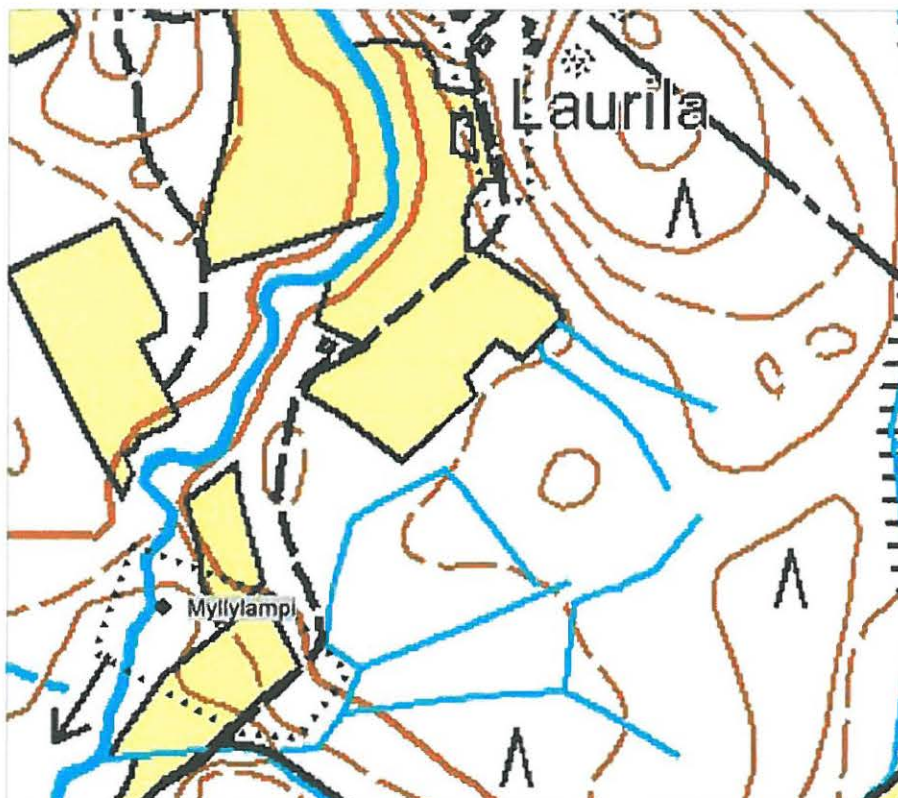
53. Myllylampi

Peruskarttaote Pk 212205 Vehuvarpee

Pohjakarttana ote PerusCD:ltä (c) Maanmittauslaitos, lupa PISA/020/2006

- ◆ Historiallisen ajan muinaisjäännös, keskikoordinaatti

⊘ Tarkastettu alue



1:5000

54. Vammala Iso Mustajärvi ei mj-rek numeroa UUSI**PERUSTIEDOT**

Mj-tyyppi	asuinpaikat
Ajoitus	historiallinen
Rauhoitusluokka	-
Lukumäärä	1
Peruskartta	212205 Vehuvarpee
Koordinaatit	p= 6850375, i= 3275895, z= 105 m mpy
Koordinaattiselite	nykyinen talo, mitattu kartasta
Pinta-ala	tuntematon
Rajaustarkkuus	suuntaa antava, karttatarkastelu
Etäisyystieto	Suodenniemen kirkosta 15,1 km pohjoiseen

OMISTAJATIEDOT

Alue/rekisterikylä	Peräkunta
Tila	912-520-4-10 Kannila
Omistaja	Äijö Juha Ensio
Osoite	Sääluodontie 11, 38510 Suodenniemi
Lisätietoja	maanomistaja tavattiin

ARKISTOTIEDOT

Aikaisemmat tutkimukset ja löydöt	-
	-

INVENTOINTI

Aika	Johanna Seppä 13.10.2008
Löydöt	-
Karttaotteet	pk 212205 Vehuvarpee 1:20 000 (s. 28) ja 1:5000 isjakokartta Suodenniemi 6:03 I/IV sivut 211-212 f145448, Dscn0959
Kuvat	

KOHDEKUVAUS

Historiallisen ajan asuinpaikka Peräkunnan Mustajärven länsirannalla.

TUTKIMUSKERTOMUS**Sijainti ja maasto**

Iso Mustajärven asuinpaikka sijaitsee Suodenniemen ja Ikaalisten rajalla, Peräkunnan kylässä, Mustajärven länsirannalla. Talon ympärillä on länteen ja etelään viettävää peltoa. Maaperä on hietaa.

Kohteen kuvaus

Tutkimushistoria: Historiallisen kartan (1783 isjakokartta Peräkunta) perusteella paikallistettu asuinpaikka.

Tarkastus: Talo on asuttuna. Talon itä- ja kaakkoispuolista peltoa, myös maantien itäpuolella pitkälti Hakamäkeen asti pintapoimittiin. Pelto oli kynnetty. Mitään erityistä ei näkynyt, vain jonkin verran tiiltä ja luita. Historiallisten kerrosten säilymisasteesta tai laajuudesta ei saatu lisätietoa.

Luokitusehdotus	ei kiinteä muinaisjäännös
Lähilöytöjä	Ristijoki, Myllylampi
Lisätietoja	isjakokartta Suodenniemi 6:03 I/IV

Suodenniemen arkeologinen osainventointi
Johanna Seppä 2008



Dscn0959 Iso Mustajärvi. Historiallisen ajan asuinpaikka. Etelästä.

Kuv. J. Seppä 2008

Vammala Suodenniemen arkeologinen osainventointi 2008

54. Iso Mustajärvi

Peruskarttaote Pk 212205 Vehuvarpee

Pohjakarttana ote PerusCD:ltä (c) Maanmittauslaitos, lupa PISA/020/2006



Kohteen arvioitu sijainti



Tarkastettu alue



1:5000

55. Vammala Kirkkosilta ei mj-rek numeroa UUSI**PERUSTIEDOT**

Mj-tyyppi	kulkuväylät - sillat
Ajoitus	historiallinen
Rauhoitusluokka	-
Lukumäärä	1
Peruskartta	212205 Vehubarpee
Koordinaatit	p= 6850015, i= 3275890, z= 97,5 m mpy
Koordinaattiselite	nykyinen silta, mitattu kartasta
Pinta-ala	tuntematon
Rajaustarkkuus	suuntaa antava, karttatarkastelu
Etäisyystieto	Suodenniemen kirkosta 14,8 km pohjoiseen

OMISTAJATIEDOT

Alue/rekisterikylä	Peräkunta
Tila	-
Omistaja	-
Osoite	-
Lisätietoja	maanomistajaa ei tavattu

ARKISTOTIEDOT

Aikaisemmat tutkimukset ja löydöt	-
	-

INVENTOINTI

Aika	Johanna Seppä 13.10.2008
Löydöt	-
Karttaotteet	pk 212205 Vehubarpee 1:20 000 (s. 28) ja 1:5000
Kuvat	-

KOHDEKuvaus

Silta Kilvakkalantiellä Peräkunnan kylässä.

TUTKIMUSKERTOMUS**Sijainti ja maasto**

Silta sijaitsee Peräkunnan kylässä, Mustajärvestä 300 metriä kaakkoon. Nykyisin paikalla on Sävin ja Vehubarpeen kylien välinen Kilvakkalantie. Silta ylittää Mustajärvestä laskevan puron. Puron varret kasvavat tiheää pöheikköä. Ympäröivä maasto on peltoa.

Kohteen kuvaus

Tutkimushistoria: Historiallisen kartan (1787 isojakokartta) perusteella likimääräisesti paikallistettu sillan paikka.

Tarkastus: Paikalla, jossa tie ylittää puron, rantapöheikkö on hyvin tiheää eikä näkyvyyttä juurikaan ole. Nykyiseltä tieltä katsottuna mitään vanhoja rakenteita ei ole näkyvissä. Ellei tien linjausta ole joskus muutettu, vanha silta on ilmeisesti tuhoutunut.

Luokitusehdotus	ei kiinteä muinaisjäännös tai rl. 3, tuhoutunut
Lähilöytöjä	Iso Mustajärvi, Ristijoki
Lisätietoja	isojakokartta Suodenniemi 6:03 I/IV

Vammala Suodenniemen arkeologinen osainventointi 2008

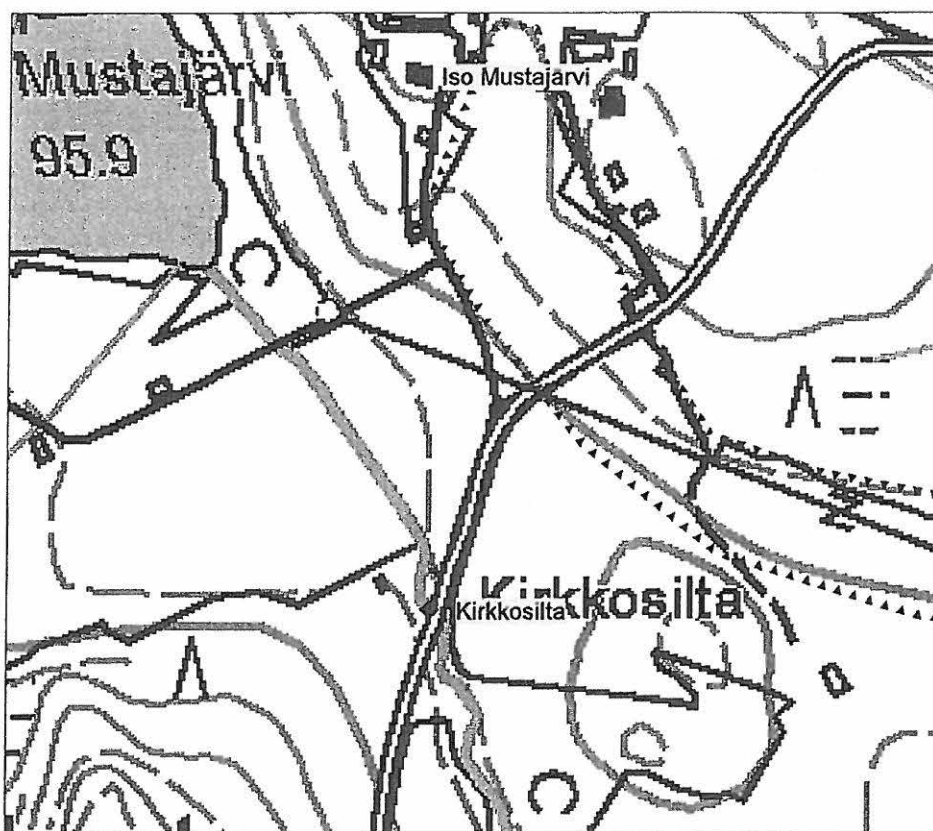
55. Kirkkosilta

Peruskarttaote Pk 212205 Vehuvarpee

Pohjakarttana ote PerusCD:ltä (c) Maanmittauslaitos, lupa PISA/020/2006

◆ Sillanpaikan arvioitu sijainti

⬢ Tarkastettu alue



1:5000

56. Vammala Kalhunmaa ei mj-rek numeroa UUSI**PERUSTIEDOT**

Mj-tyyppi	asuinpaikat
Ajoitus	historiallinen
Rauhoitusluokka	-
Lukumäärä	1
Peruskartta	212205 Vehuvarpee
Koordinaatit	p= 6848664, i= 3273991, z= 105 m mpy
Koordinaattiselite	nykyinen Ala-Kalhunmaan talo, mitattu kartasta
Pinta-ala	tuntematon
Rajaustarkkuus	suuntaa antava, karttatarkastelu
Etäisyystieto	Suodenniemen kirkosta 13,6 km luoteeseen

OMISTAJATIEDOT

Alue/rekisterikylä	Kalhunkylä/Peräkunta
Tila	912-520-6-16 Rajahalme
Omistaja	Isosävi Raimo Juhani
Osoite	?
Lisätietoja	maanomistajaa ei tavattu

ARKISTOTIEDOT

Aikaisemmat tutkimukset ja löydöt	-
	-

INVENTOINTI

Aika	Johanna Seppä 14.10.2008
Löydöt	-
Karttaotteet	pk 212205 Vehuvarpee 1:20 000 (s. 26) ja 1:5000
Kuvat	

KOHDEKUVAUS

Historiallisen ajan asuinpaikka Kalhunkylässä.

TUTKIMUSKERTOMUS**Sijainti ja maasto**

Yli- ja Ali-Kalhunmaan talot sijaitsevat vierekkäin Kalhunkylässä Suodenniemen lounaisosassa. Kalhunkylän pellot ovat Isoveden ja Härkäkeitaan kaakkoispuolisessa laaksossa.

Kohteen kuvaus

Tutkimushistoria: Historiallisen kartan perusteella paikallistettu asuinpaikka.

Tarkastus: Talo on asuttuna. Kalhunkylällä ei ollut yhtään avoimia pelloja pintapoimittavaksi. Kalhunmaan talojen pihapiirissä on paljon rakennuksia.

Luokitusehdotus	ei kiinteä muinaisjäännös
Lähilöytöjä	-
Lisätietoja	-

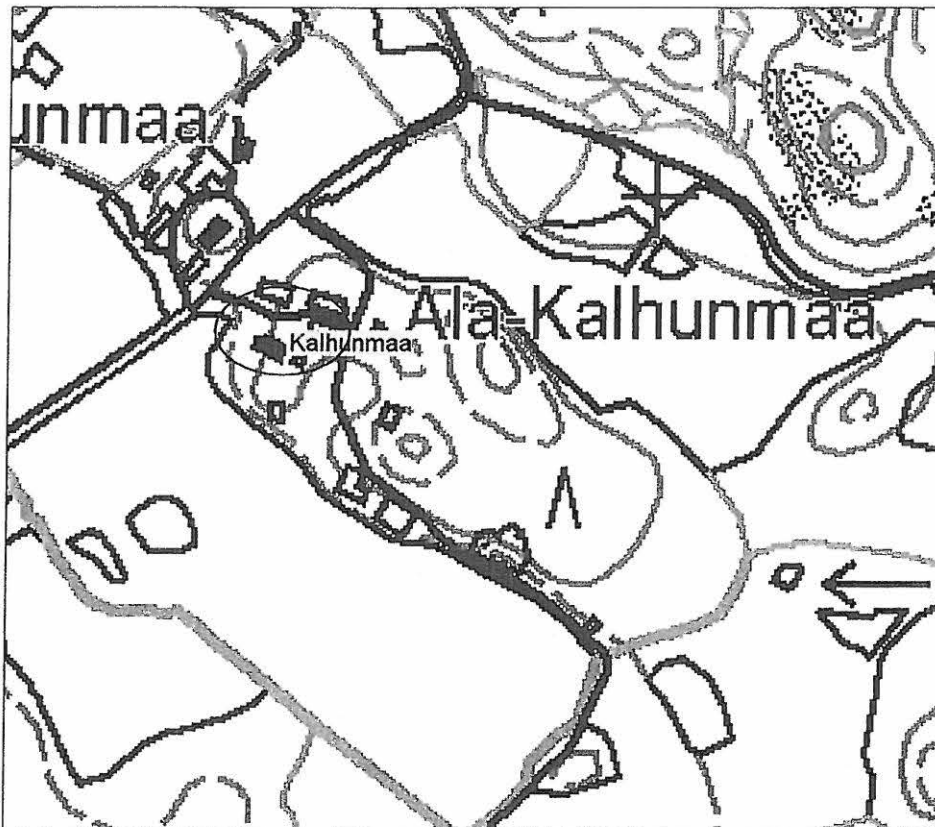
Vammala Suodenniemen arkeologinen osainventointi 2008**56. Kalhunmaa**

Peruskarttaote Pk 212205 Vehuvarpee

Pohjakarttana ote PerusCD:ltä (c) Maanmittauslaitos, lupa PISA/020/2006



Kohteen arvioitu sijainti



1:5000

MUUT HISTORIALLISEN AJAN KOHTEET

57. Vammala Jylli ei mj-rek numeroa UUSI

PERUSTIEDOT

Mj-tyyppi	asuinpaikat - torpat
Ajoitus	historiallinen
Rauhoitusluokka	-
Lukumäärä	1
Peruskartta	212204 Sävi
Koordinaatit	p= 6841994, i= 3274915, z= 90 m mpy
Koordinaattiselite	nykyisen talon koordinaatti, arvioitu kartasta
Pinta-ala	tuntematon
Rajaustarkkuus	suuntaa antava, karttatarkastelu
Etäisyystieto	Suodenniemen kirkosta 7 km pohjoisluoteeseen

OMISTAJATIEDOT

Alue/rekisterikylä	Sävijoki/Tuisku
Tila	912-507-1-14 Jylli
Omistaja	Pälä Kirsti Orvokki
Osoite	Jyllintie 325, 38510 Suodenniemi
Lisätietoja	maanomistajaa ei tavattu

ARKISTOTIEDOT

Aikaisemmat tutkimukset ja löydöt	-
	-

INVENTOINTI

Aika	ei tarkastettu
Löydöt	-
Karttaotteet	pk 212204 Sävi 1:20 000 (s. 18)
Kuvat	-

KOHDEKUVAUS

Torpan paikka Säviöen Jyllinkosken länsirannalla.

TUTKIMUSKERTOMUS

Sijainti ja maasto

Jyllin talo sijaitsee Säviöen Jyllinkosken länsirannalla, noin kilometrin Sävijärvestä etelään.

Kohteen kuvaus

Tutkimushistoria: Historiallisen kartan (1806) perusteella paikallistettu torpanpaikka.

Tarkastus: Ei tarkastettu. Talo on asuttuna. Yhä asuttuna oleva torpanpaikka ei ole suojeltava kiinteä muinaisjäännös.

Luokitusehdotus	-
Lähilöytöjä	Kukkula, Myllymäki
Lisätietoja	isojakokartta Suodenniemi 14:1 III

58. Vammala Perttala**ei mj-rek numeroa UUSI****PERUSTIEDOT**

Mj-tyyppi	asuinpaikat - torpat
Ajoitus	historiallinen
Rauhoitusluokka	-
Lukumäärä	1
Peruskartta	212204 Sävi
Koordinaatit	p= 6845059, i= 3274760, z= 100 m mpy
Koordinaattiselite	nykyinen Perttalan talo
Pinta-ala	tuntematon
Rajaustarkkuus	suuntaa antava, karttatarkastelu
Etäisyystieto	Suodenniemen kirkosta 10 km pohjoisluoteeseen

OMISTAJATIEDOT

Alue/rekisterikylä	Sävi
Tila	912-524-3-29 Perttala
Omistaja	Holma Jukka Einari
Osoite	Suodenniementie 16 as 1, 38510 Suodenniemi
Lisätietoja	maanomistajaa ei tavattu

ARKISTOTIEDOT

Aikaisemmat tutkimukset ja löydöt	-
	-

INVENTOINTI

Aika	ei tarkastettu
Löydöt	-
Karttaotteet	pk 212204 Sävi 1:20 000 (s. 24)
Kuvat	-

KOHDEKUVAUS

Torpan paikka Sävin kylässä Lamminjärven kaakkoispuolella.

TUTKIMUSKERTOMUS**Sijainti ja maasto**

Perttalan talo sijaitsee Sävijärven luoteispuolella, Lamminjärvestä Sävijärveen laskevan puron eteläpuolella. Perttalan talon osoite on Kahilantie 71.

Kohteen kuvaus

Tutkimushistoria: Historiallisen kartan (1805 isojakokartta Sävi) perusteella paikallistettu torpan paikka.

Tarkastus: Ei tarkastettu. Talo on asuttuna. Yhä asuttuna oleva torpanpaikka ei ole suojeltava kiinteä muinaisjäänös. Katso kohde Perttala, kivikautinen irtolöytö.

Luokitusehdotus**Lähilöytöjä****Lisätietoja**

-
Perttala, Sävi, Vähä-Sävi
isojakokartta Suodenniemi 14:1 II ja 14:4 II

59. Vammala Joensuu ei mj-rek numeroa UUSI

PERUSTIEDOT

Mj-tyyppi	asuinpaikat - torppa
Ajoitus	historiallinen
Rauhoitusluokka	-
Lukumäärä	1
Peruskartta	212204 Sävi
Koordinaatit	p= 6845172, i= 3275981, z= 90 m mpy
Koordinaattiselite	nykyisen talon sijainti, arvioitu kartasta
Pinta-ala	tuntematon
Rajaustarkkuus	suuntaa antava, karttatarkastelu
Etäisyystieto	Suodenniemen kirkosta 10 pohjoiseen

OMISTAJATIEDOT

Alue/rekisterikylä	Sävi
Tila	912-524-5-9 Joensuu
Omistaja	Naapi Tapani
Osoite	?
Lisätietoja	maanomistajaa ei tavattu

ARKISTOTIEDOT

Aikaisemmat tutkimukset ja löydöt	-
	-

INVENTOINTI

Aika	ei tarkastettu
Löydöt	-
Karttaotteet	pk 212204 Sävi 1:20 000 (s. 24)
Kuvat	-

KOHDEKUVAUS

Torpan paikka Sävijärven pohjoispäässä joen itärannalla.

TUTKIMUSKERTOMUS

Sijainti ja maasto

Joensuun talo sijaitsee Sävijärven pohjoispäässä, järveen laskevan joen itärannalla. Talo on pienellä mäenkumpareella jokilaakson itäreunalla, järvestä noin 300 metriä pohjoiseen. Talon ympäristö on laidunta. Törmät jokilaaksoon ovat selkeät. Maaperä on savea.

Kohteen kuvaus

Tutkimushistoria: Historiallisen kartan (1777/82 isojakokartta Sävi) perusteella paikallistettu torpan paikka.

Tarkastus: Ei tarkastettu. Talo on asuttuna. Yhä asuttuna oleva torpanpaikka ei ole suojeltava kiinteä muinaisjäänös.

Luokitusehdotus	-
Lähilöytöjä	Sävi, Perttala
Lisätietoja	isojakokartta Suodenniemi 14 IV

60. Vammala Hirsitie ei mj-rek numeroa UUSI

PERUSTIEDOT

Mj-tyyppi	tarinapaikat
Ajoitus	historiallinen
Rauhoitusluokka	-
Lukumäärä	1
Peruskartta	212103 Kuorsumaa
Koordinaatit	p= 6833330, i= 3269820, z= 85 m mpy
Koordinaattiselite	GPS-mittaus
Pinta-ala	3x2 m
Rajaustarkkuus	ohjeellinen, maastotarkastus
Etäisyystieto	Suodenniemen kirkosta 6,2 km länsilounaaseen

OMISTAJATIEDOT

Alue/rekisterikylä	Pajuniemi
Tila	-
Omistaja	-
Osoite	-
Lisätietoja	-

ARKISTOTIEDOT

Aikaisemmat tutkimukset ja löydöt	-
	-

INVENTOINTI

Aika	Johanna Seppä 23.10.2008, opas Kalevi Niittymaa ja Markku Koreasalo
Löydöt	-
Karttaotteet	pk 212103 Kuorsumaa 1:20 000 (s. 29) ja 1:5000
Kuvat	f145479, Dscn1024

KOHDEKuvaus

Ruumiskivet historiallisen Hirsitien varressa.

TUTKIMUSKERTOMUS

Sijainti ja maasto

Ruumiskivet sijaitsevat historiallisen Hirsitien varressa Heinijärvestä 1,3 km kaakkoon. Maasto on metsää ja soita.


Kohteen kuvaus

Tutkimushistoria: -

Tarkastus: Kohde tarkastettiin yleisöilmoituksen perusteella. Oppaana olivat Kalevi Niittymaa (ei osoitetta) ja Markku Koreasalo (Sudenkuopantie 64, 38510 Suodenniemi). Tarkastuksen synä oli se, että vanhaa Hirsitietä oli tällä kohtaa parannettu metsäautotieksi ja kivet olivat siirtyneet paikaltaan. Kolme pitkää ja kapeaa suorakulmaista "arkunmittaista" kiveä ovat sijainneet alun perin vierekkäin maassa. Tien teossa kaksi on nostettu kenolleen yhden päälle tien pohjoisreunalle. Ilmoittajat toivovat, että kohde kunnostettaisiin. Perimätieto kertoo, että vainajia on kannettu Kuorsumaasta Suodenniemen kirkolle Hirsitietä myöten ja tämä on ollut lepopaikkana. Hirsitie näkyy vielä osittain peruskartassa Kailojärven ja Vahlosen pohjoispuolella sekä itäpäässä Kankaanjärven pohjoispuolella.

Luokitusehdotus	-
Lähilöytöjä	-
Lisätietoja	-

Suodenniemen arkeologinen osainventointi
Johanna Seppä 2008



Dscn1024 Hirsitie. Ruumiskivet. Pohjoisesta.

Kuv. J. Seppä 2008

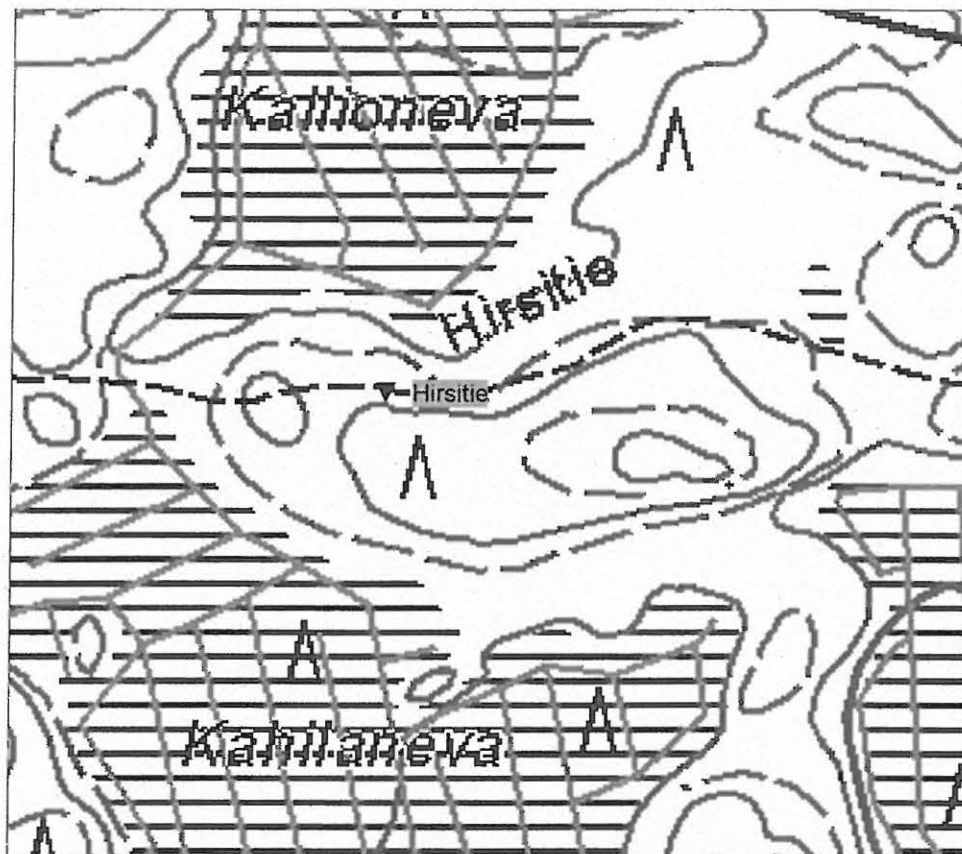
Vammala Suodenniemen arkeologinen osainventointi 2008

60. Hirsitie

Peruskarttaote Pk 212103 Kuorsumaa

Pohjakarttana ote PerusCD:ltä (c) Maanmittauslaitos, lupa PISA/020/2006

- ▼ Muu historiallisen ajan kohde, keskikoordinaatti



1:5000

61. Vammala Haapakorvenkallio ei mj-rek numeroa UUSI
PERUSTIEDOT

Mj-tyyppi	luonnonmuodostumat - pirunpellot
Ajoitus	-
Rauhoitusluokka	-
Lukumäärä	1
Peruskartta	212103 Kuorsumaa
Koordinaatit	p= 6835410, i= 3270320, z= 110 m mpy
Koordinaattiselite	keskikoordinaatti, GPS-mittaus
Pinta-ala	60x60 m
Rajaustarkkuus	ohjeellinen, maastotarkastus
Etäisyystieto	Suodenniemen kirkosta 5,7 km länteen

OMISTAJATIEDOT

Alue/rekisterikylä	Suodenniemi
Tila	-
Omistaja	-
Osoite	-
Lisätietoja	-

ARKISTOTIEDOT

Aikaisemmat tutkimukset ja löydöt	-
-----------------------------------	---

INVENTOINTI

Aika	Johanna Seppä 23.10.2008, opas Markku Koreasalo
Löydöt	-
Karttaotteet	pk 212103 Kuorsumaa 1.20 000 (s. 29) ja 1:5000
Kuvat	Dscn1025-1026

KOHDEKUVAUS

Kivikkoinen mäenlaki Haapakorvenkallioilla.

TUTKIMUSKERTOMUS
Sijainti ja maasto

Kivikko, pirunpelto sijaitsee Heinijärven ja Ylisen Vehkajärven välillä soiden ympäröimällä metsäisellä kallioalueella.

Kohteen kuvaus

Tutkimushistoria: -

Tarkastus: Kohde tarkastettiin yleisöilmoituksen perusteella. Oppaana oli Markku Koreasalo (Sudenkuopantie 64, 38510 Suodenniemi). Hän ilmoitti mahdollisesta hautaröykkiöstä. Kyseessä oli kuitenkin kymmeniä metrejä laaja luonnonkivikko, pirunpelto. Kivikko sijaitsee Haapakorvenkalliot -nimisen mäen itäreunalla, varsinaiset kalliot ovat kivikon länsipuolella. Kyseessä on pyöreä kehävallimainen mäenlaki, joka laskee terasseina itään ja etelään. Kivikkoon on kaiveltu muutamia kuoppia, mutta ne näyttävät uudehkoilta kaaivuutöitä. Selkein rakenne on kivikon pohjoispäässä oleva kivikeko ja sen viereinen kuoppa. Tarina kertoo, että kivikosta löytyy hiiliä.

Luokitusehdotus	-
Lähilöytöjä	-
Lisätietoja	-

Suodenniemen arkeologinen osainventointi
Johanna Seppä 2008



Dscn1025 Haapakorvenkallio. Pirunpelto. Etelästä.



Dscn1026 Haapakorvenkallio. Pirunpelto. Kaiveltua kivikkoa. Idästä.

Kuv. J. Seppä 2008

Vammala Suodenniemen arkeologinen osainventointi 2008

61. Haapakorvenkallio

Peruskarttaote Pk 212103 Kuorsumaa

Pohjakarttana ote PerusCD:ltä (c) Maanmittauslaitos, lupa PISA/020/2006

- ▼ Muu historiallisen ajan kohde/luonnonmuodostuma, keskikoordinaatti



1:5000

62. Vammala Pirttijärvi ei mj-rek numeroa UUSI**PERUSTIEDOT**

Mj-tyyppi	ruuhi
Ajoitus	ajoittamaton
Rauhoitusluokka	-
Lukumäärä	1
Peruskartta	212207 Vesijärvi
Koordinaatit	p= 6839746, i= 3281252, z= 90 m mpy
Koordinaattiselite	arvio, mitattu kartasta
Pinta-ala	-
Rajaustarkkuus	suuntaa antava, karttatarkastelu
Etäisyystieto	Suodenniemen kirkosta 7 km koilliseen

OMISTAJATIEDOT

Alue/rekisterikylä	Rantakulma/Lahdenperä
Tila	-
Omistaja	-
Osoite	-
Lisätietoja	maanomistajaa ei tavattu

ARKISTOTIEDOT

Aikaisemmat tutkimukset ja löydöt	- Ruuhi Suodenniemen kotiseutumuseossa
-----------------------------------	---

INVENTOINTI

Aika	Johanna Seppä 21.10.2008
Löydöt	-
Karttaotteet	pk 212207 Vesijärvi 1:20 000 (s. 22) ja 1:5000
Kuvat	f145480, Dscn1027-1028

KOHDEKuvaus

Ruuhi Suodenniemen kotiseutumuseossa.

TUTKIMUSKERTOMUS**Sijainti ja maasto**

Ruuhi on löytynyt Lahdenperänkylän Rantakulman Pirttijärven eteläpäästä. Se on nostettu ojan suusta (järven eteläpäästä?). Pirttijärvi sijaitsee Suodenniemen itäosassa ja siitä laskee puro Aliseen Maajärveen.

Kohteen kuvaus

Tutkimushistoria: Pirttijärvestä nostettu ruuhi on sijoitettu kotiseutumuseoon aitan alle. Tarkempia löytötietoja ei selvitetty.

Tarkastus: Rantakulman aluetta tarkastettiin pikaisesti. Alueella ei ollut avoimia peltoja. Maasto on kapeita lahtimaisia peltolaaksoja ja puronvarsia noin 90 m mpy korkeudella.

Luokitusehdotus	-
Lähilöytöjä	-
Lisätietoja	-

Suodenniemen arkeologinen osainventointi
Johanna Seppä 2008



Dscn1027 Pirttijärvi. Ruuhi Suodenniemen kotiseutumuseon aitan alla.



Dscn1028 Pirttijärvi. Ruuhi Suodenniemen kotiseutumuseon aitan alla.

Kuv. J. Seppä 2008

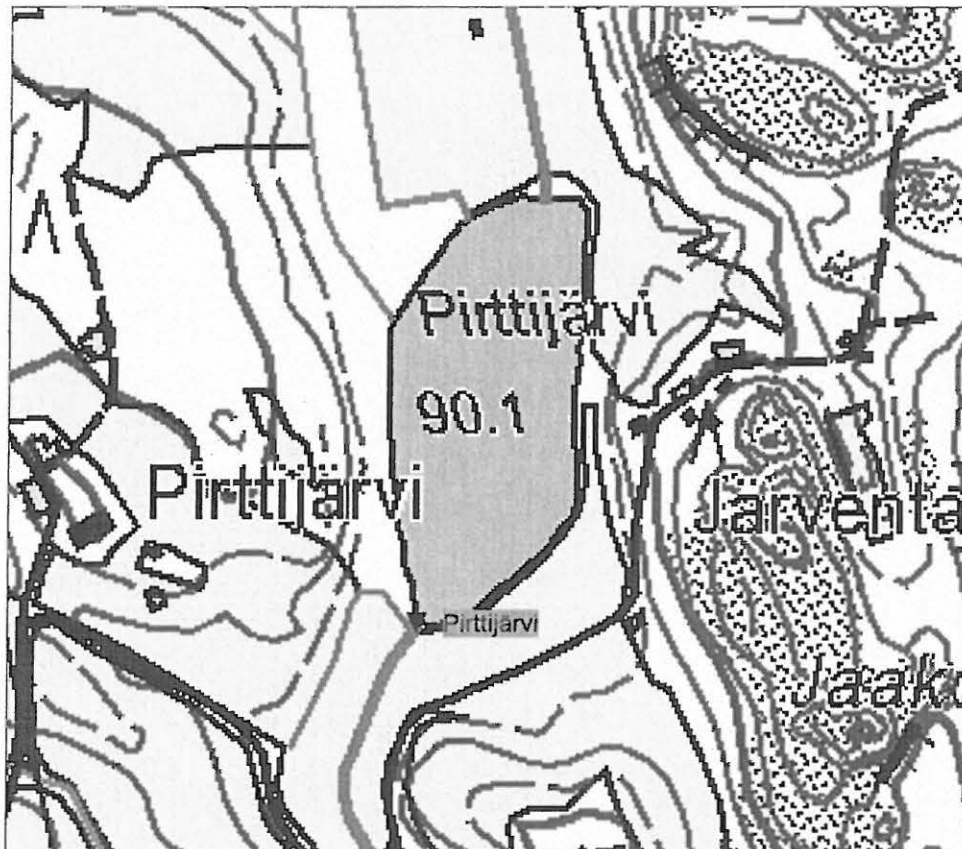
Vammala Suodenniemen arkeologinen osainventointi 2008

62. Pirttijärvi

Peruskarttaote Pk 212207 Kuorsumaa

Pohjakarttana ote PerusCD:ltä (c) Maanmittauslaitos, lupa PISA/020/2006

- ▼ Muu historiallisen ajan kohde, arvioitu sijainti



1:5000

Kirjallisuutta ja arkistolähteet

Vadim Adel 2007: Vammala Suodenniemen osa-alueinventointi 2007. Eteläosa. Pirkanmaan maakuntamuseo, kulttuuriympäristöyksikkö, arkeologisia raportteja 2008

Julius Ailio 1910: Suodenniemen Kukkulan kaivausraportti Museoviraston arkeologian osaston arkistossa

Timo Miettinen 1973: Suodenniemen kiinteät muinaisjäännökset. Luettelo Museoviraston arkeologian osaston arkistossa

Unto Salo 2004: Sastamalan historia 1,1 esihistoria ja 1,2 esihistorian liiteosa

Museoviraston arkeologian osaston arkisto: kivikauden löytökortisto. Suodenniemi

Sähköinen muinaisjäännösrekisteri ja muinaiskalupäiväkirja www.kulttuuriymparisto.nba.fi

VAMMALA SUODENNIEMEN ARKEOLOGINEN OSAINVENTOINTI 2008

MUSTAVALKONEGATIIVILUETTELO

Kuvannut Johanna Seppä 2008

145447	Ristijoki. Laurilan löytöpaikka Alisen Sävilammen eteläpuolella. Etelästä.
145448	Iso Mustajärvi. Historiallisen ajan asuinpaikka. Etelästä.
145449	Myllylampi. Vesimyllyn paikka. Kaakosta.
145450	Ristijoki 2. Kvartsien löytöpaikka. Lounaasta.
145451	Näätäkoski. Kivikautinen löytöpaikka talon itäpuolella. Pohjoiskoillisesta.
145452	Kalliokoski. Historiallisen ajan asuinpaikka. Etelästä.
145453:1	Panoraama. Sävi Majamaa 1. Kivikautinen asuinpaikka. Etelästä.
145453:2	Panoraama. Sävi Majamaa 1. Kivikautinen asuinpaikka. Etelästä.
145453:3	Sävi Majamaa 1. Kivikautinen asuinpaikka. Löytöalue tien itäpuolella. Lounaasta.
145454	Sävi Majamaa 2. Kivikautinen asuinpaikka. Pohjoisesta.
145455	Iso-Sävi. Historiallisen ajan asuinpaikka. Luoteesta.
145456	Perttala. Kivikautinen löytöpaikka. Idästä.
145457:1	Viljamaa. Kivikautinen löytöpaikka. Pallonuija, yksityiskokoelmassa.
145457:2	Viljamaa. Kivikautinen löytöpaikka. Pallonuija, yksityiskokoelmassa.
145458	Törmä. Kivikautinen asuinpaikka. Lännestä.
145459	Törmä 2. Kivikautinen asuinpaikka. Koillisesta.
145460:1	Kotajoki, eteläinen löytöalue. Kivikautinen asuinpaikka. Lounaasta.
145460:2	Kotajoki, pohjoinen löytöalue. Kivikautinen asuinpaikka. Etelästä.
145460:3	Kotajoki, pohjoinen löytöalue. Kivikautinen asuinpaikka ja näkymä pohjoiseen. Etelästä.
145461	Kukkula. Kivikautinen asuinpaikka. Roikanmaa. Lounaasta.
145462:1	Myllymäki. Kivikautinen asuinpaikka. Luoteesta.
145462:2	Myllymäki. Kivikautinen asuinpaikka. Kaakosta.
145463	Lähteenmäki 2. Kivikautinen asuinpaikka. Kaakosta.
145464:1	Lehtilato. Kivikautinen löytöpaikka. Kivitalta, yksityiskokoelmassa.
145464:2	Lehtilato. Kivikautinen löytöpaikka. Mahdollinen löytöalue. Pohjoisesta.
145465	Järventausta. Kivikautinen löytöpaikka. Hyttyslahden rantapeltoa. Kaakosta.
145466:1	Ikamo. Kivikautinen asuinpaikka. Läntinen löytökohta. Kaakosta.
145466:2	Ikamo. Kivikautinen asuinpaikka, itäinen löytökohta. Lounaasta.
145467:1	Majamaa. Kivikautinen asuinpaikka. Edustalla eteläinen ja taustalla pohjoinen löytöalue. Kaakosta.
145467:2	Majamaa. Kivikautinen asuinpaikka. Etelästä.
145468:1	Lemmetty. Ajoittamaton löytöpaikka. Reikäkivi, yksityiskokoelmassa.
145468:2	Lemmetty. Ajoittamaton löytöpaikka. Löytöpaikka öljysäiliöiden kohdalla. Kaakosta.
145469	Hujulahti. Kivikautinen asuinpaikka. Lounaasta.
145470	Kauramaa 2. Röykkiö. Pohjoisesta.
145471:1	Lahdenperä. Kivikautinen löytöpaikka. Pohjoisesta.
145471:2	Lahdenperä. Kivikautinen löytöpaikka. Etelästä.
145472	Sävilahti. Kivikautinen löytöpaikka ja historiallisen ajan asuinpaikka. Etelästä.
145473	Spetsi. Kivikautinen löytöpaikka. Etelästä.
145474	Viljamaa. Kivikautinen löytöpaikka. Lounaasta.
145475:1	Jokiniemi. Kivikautinen löytöpaikka. Keihäänkärjen löytöpaikka. Pohjoisesta.
145475:2	Jokiniemi. Kivikautinen löytöpaikka. Taltan löytöpaikka. Lounaasta.
145476	Mustapää. Kivikautinen löytöpaikka ja historiallisen ajan asuinpaikka. Lännestä.
145477:1	Hakala 2. Kivikautinen löytöpaikka. Kivitalta, yksityiskokoelmassa.
145478	Hakala 1. Kivikautinen löytöpaikka. Hakalan hiekkakuoppa. Kaakosta.
145477:2	Hakala 2. Kivikautinen löytöpaikka. Kaakosta.
145479	Hirsitie. Ruumiskivet. Pohjoisesta.
145480	Pirttijärvi. Ruuhi. Suodenniemen kotiseutumuseon aitan alla.
145481	Saarijärvi. Kivikautinen löytöpaikka. Luoteesta.
145482	Takalanniemi. Kivikautinen löytöpaikka?. Pohjoisesta.

VAMMALA SUODENNIEMEN ARKEOLOGINEN OSAINVENTOINTI 2008

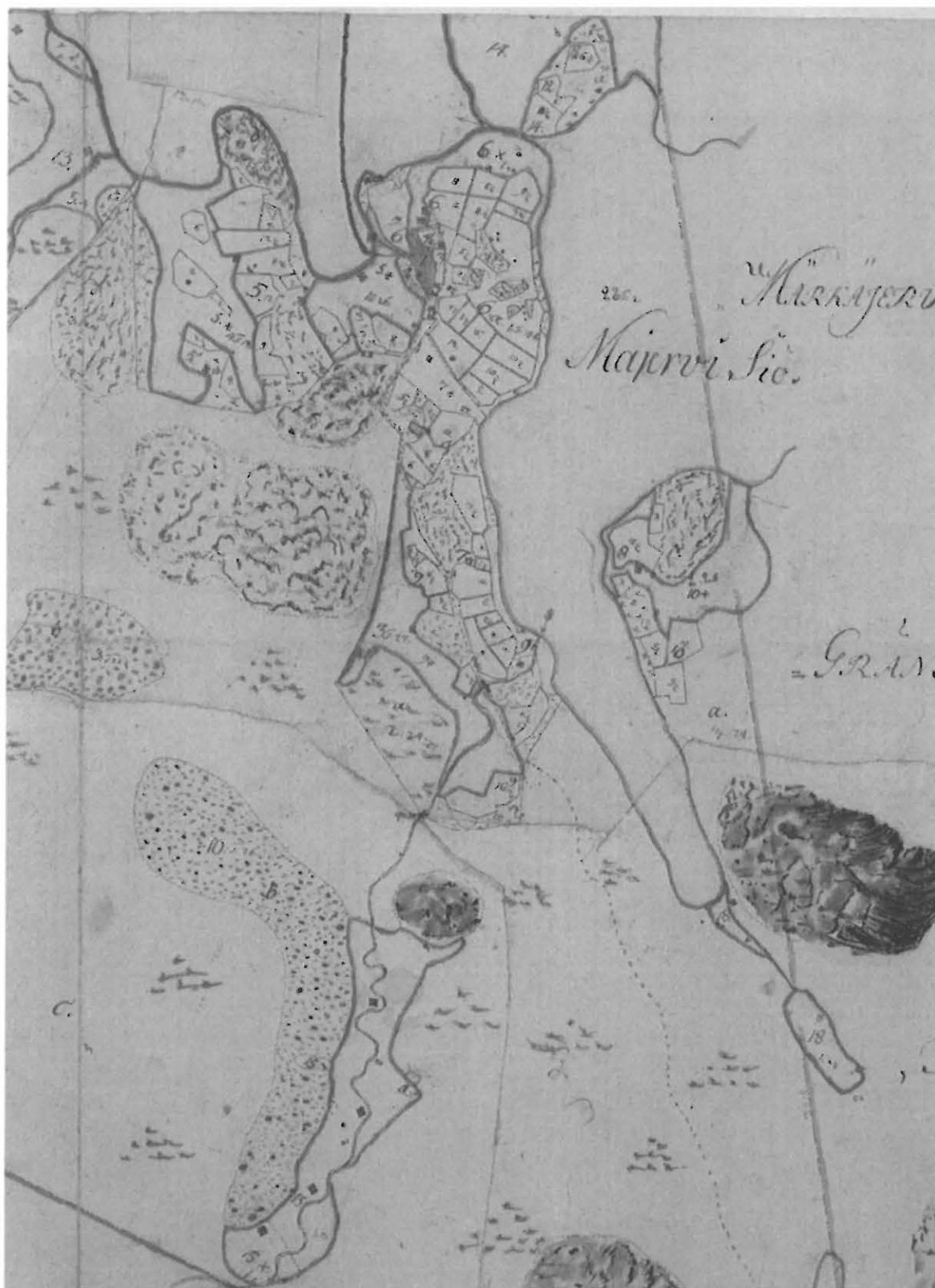
DIGIKUVALUETTELO

Kuvannut Johanna Seppä 2008

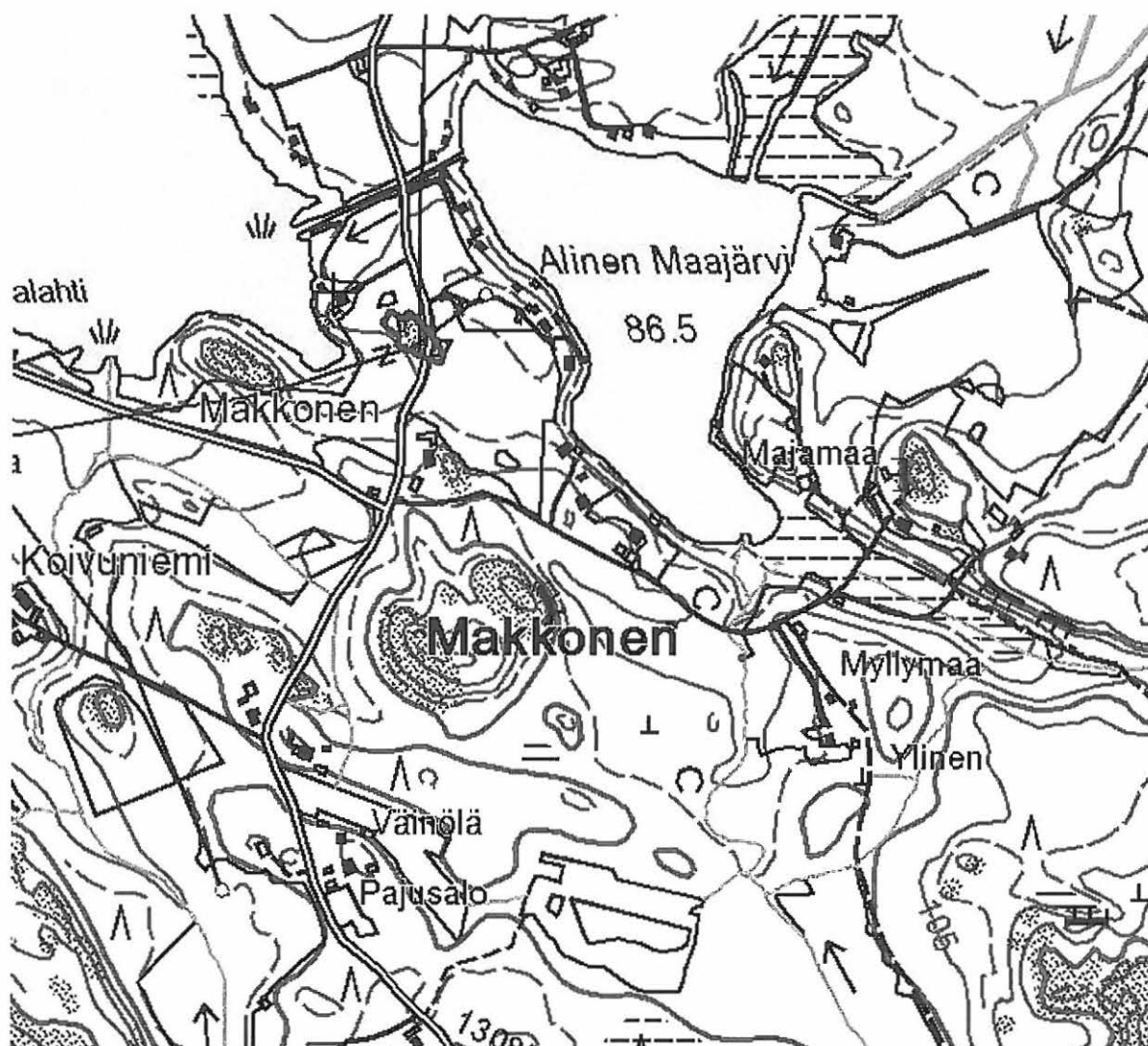
Dscn0956	Panoraama. Ristijoki. Laurilan löytöpaikka Alisen Sävilammen eteläpuolella. Etelästä.
Dscn0957	Panoraama. Ristijoki. Laurilan löytöpaikka Alisen Sävilammen eteläpuolella. Etelästä.
Dscn0958	Ristijoki. Kivikautinen löytöpaikka. Alisen Sävilammen etelärantaa. Pohjoisesta.
Dscn0959	Iso Mustajärvi. Historiallisen ajan asuinpaikka. Etelästä.
Dscn0961	Myllylampi. Vesimyllyn paikka. Kaakosta.
Dscn0962	Ristijoki 2. Kvartsien löytöpaikka. Lounaasta.
Dscn0963	Näätäkoski. Kivikautinen löytöpaikka talon itäpuolella. Pohjoiskoillisesta.
Dscn0964	Kalliokoski. Historiallisen ajan asuinpaikka. Etelästä.
Dscn0965	Kalhunmaa. Historiallisen ajan asuinpaikka. Lounaasta.
Dscn0969	Panoraama. Sävi Majamaa 1. Kivikautinen asuinpaikka. Etelästä.
Dscn0970	Panoraama. Sävi Majamaa 1. Kivikautinen asuinpaikka. Etelästä.
Dscn0971	Sävi Majamaa 1. Kivikautinen asuinpaikka. Löytöalue tien itäpuolella. Lounaasta.
Dscn0972	Sävi Majamaa 2. Kivikautinen asuinpaikka. Pohjoisesta.
Dscn0974	Iso-Sävi. Historiallisen ajan asuinpaikka. Luoteesta.
Dscn0975	Perttala. Kivikautinen löytöpaikka. Idästä.
Dscn0976	Viljamaa. Kivikautinen löytöpaikka. Pallonuija, yksityiskokoelmassa.
Dscn0977	Viljamaa. Kivikautinen löytöpaikka. Pallonuija, yksityiskokoelmassa.
Dscn0978	Viljamaa. Kivikautinen löytöpaikka. Pallonuija, yksityiskokoelmassa.
Dscn0979	Törmä. Kivikautinen asuinpaikka. Lännestä.
Dscn0980	Panoraama. Törmä 2. Kivikautinen asuinpaikka. Koillisesta-pohjoisesta.
Dscn0981	Panoraama. Törmä 2. Kivikautinen asuinpaikka. Koillisesta-pohjoisesta.
Dscn0982	Panoraama. Törmä 2. Kivikautinen asuinpaikka. Koillisesta-pohjoisesta.
Dscn0983	Panoraama. Kotajoki, eteläinen löytöalue. Kivikautinen asuinpaikka. Lounaasta.
Dscn0984	Panoraama. Kotajoki, eteläinen löytöalue. Kivikautinen asuinpaikka. Lounaasta.
Dscn0985	Kotajoki, pohjoinen löytöalue. Kivikautinen asuinpaikka. Etelästä.
Dscn0986	Kotajoki, pohjoinen löytöalue. Kivikautinen asuinpaikka ja näkymä pohjoiseen. Etelästä.
Dscn0987	Kukkula. Kivikautinen asuinpaikka. Roikanmaa. Lounaasta.
Dscn0988	Panoraama. Myllymäki. Kivikautinen asuinpaikka. Luoteesta.
Dscn0989	Panoraama. Myllymäki. Kivikautinen asuinpaikka. Luoteesta.
Dscn0990	Panoraama. Myllymäki. Kivikautinen asuinpaikka. Kaakosta.
Dscn0991	Panoraama. Myllymäki. Kivikautinen asuinpaikka. Kaakosta.
Dscn0992	Panoraama. Myllymäki. Kivikautinen asuinpaikka. Kaakosta.
Dscn0993	Panoraama. Lähteenmäki 2. Kivikautinen asuinpaikka. Kaakosta.
Dscn0994	Panoraama. Lähteenmäki 2. Kivikautinen asuinpaikka. Kaakosta.
Dscn0995	Lehtilato. Kivikautinen löytöpaikka. Kivitalta, yksityiskokoelmassa.
Dscn0996	Lehtilato. Kivikautinen löytöpaikka. Kivitalta, yksityiskokoelmassa.
Dscn0997	Lehtilato. Kivikautinen löytöpaikka. Mahdollinen löytöalue. Pohjoisesta.
Dscn0998	Järventausta. Kivikautinen löytöpaikka. Hyttyslahden rantapeltoa. Kaakosta.
Dscn1000	Ikamo. Kivikautinen asuinpaikka. Läntinen löytökohta. Kaakosta.
Dscn1001	Ikamo. Kivikautinen asuinpaikka, itäinen löytökohta. Lounaasta.
Dscn1002	Majamaa. Kivikautinen asuinpaikka. Edustalla eteläinen ja taustalla pohjoinen löytöalue. Kaakosta.
Dscn1003	Panoraama. Majamaa. Kivikautinen asuinpaikka. Etelästä.
Dscn1004	Panoraama. Majamaa. Kivikautinen asuinpaikka. Etelästä.
Dscn1005	Panoraama. Majamaa. Kivikautinen asuinpaikka. Etelästä.
Dscn1006	Lemmetty. Kivikautinen löytöpaikka. Reikäkivi, yksityiskokoelmassa.
Dscn1007	Lemmetty. Kivikautinen löytöpaikka. Löytöpaikka öljysäiliöiden kohdalla. Kaakosta.
Dscn1008	Hujulahti. Kivikautinen asuinpaikka. Lounaasta.
Dscn1009	Kauramaa 2. Röykkiö. Pohjoisesta.
Dscn1010	Kauramaa 2. Röykkiö. Idästä.
Dscn1012	Lahdenperä. Kivikautinen löytöpaikka. Etelästä.
Dscn1013	Sävilahti. Kivikautinen löytöpaikka ja historiallisen ajan asuinpaikka. Etelästä.

Dscn1014	Spetsi. Kivikautinen löytöpaikka. Etelästä.
Dscn1015	Viljamaa. Kivikautinen löytöpaikka. Lounaasta.
Dscn1016	Jokiniemi. Kivikautinen löytöpaikka. Keihäänkärjen löytöpaikka. Pohjoisesta.
Dscn1017	Jokiniemi. Kivikautinen löytöpaikka. Taltan löytöpaikka. Lounaasta.
Dscn1018	Mustapää. Kivikautinen löytöpaikka ja historiallisen ajan asuinpaikka. Lännestä.
Dscn1019	Hakala 2. Kivikautinen löytöpaikka. Kivitalta, yksityiskokoelmassa.
Dscn1020	Panoraama. Hakala 1. Kivikautinen löytöpaikka. Hakalan hiekkakuoppa. Kaakosta.
Dscn1021	Panoraama. Hakala 1. Kivikautinen löytöpaikka. Hakalan hiekkakuoppa. Kaakosta.
Dscn1022	Panoraama. Hakala 1. Kivikautinen löytöpaikka. Hakalan hiekkakuoppa. Kaakosta.
Dscn1023	Hakala 2. Kivikautinen löytöpaikka. Kaakosta.
Dscn1024	Hirsitie. Ruumiskivet. Pohjoisesta.
Dscn1025	Haapakorvenkallio. Pirunpelto. Etelästä.
Dscn1026	Haapakorvenkallio. Pirunpelto. Kaiveltua kivikkoa. Idästä.
Dscn1027	Pirttijärvi. Ruuhi. Suodenniemen kotiseutumuseon aitan alla.
Dscn1028	Pirttijärvi. Ruuhi. Suodenniemen kotiseutumuseon aitan alla.
Dscn1029	Saarijärvi. Kivikautinen löytöpaikka. Luoteesta.
Dscn1030	Takalanniemi. Kivikautinen löytöpaikka?. Pohjoisesta.

Vammalan Suodenniemen arkeologisen inventoinnin 2008 historialliset kartat



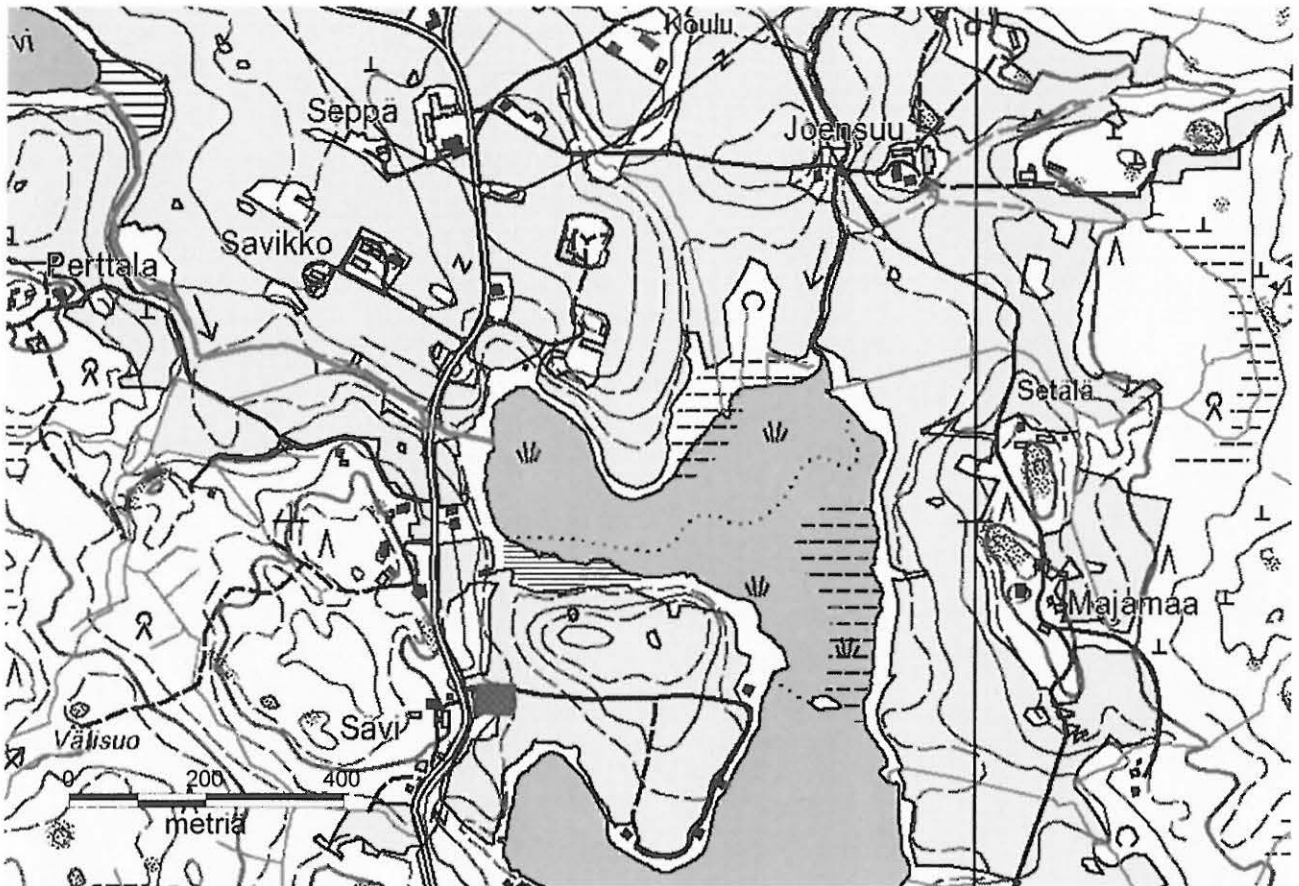
Vammala, Makkonen (inv.nro 45). Isojakokartta, Maanmittauslaitoksen arkisto, Jyväskylä, Suodenniemi 8_II). Kartta ei mittakaavassa.



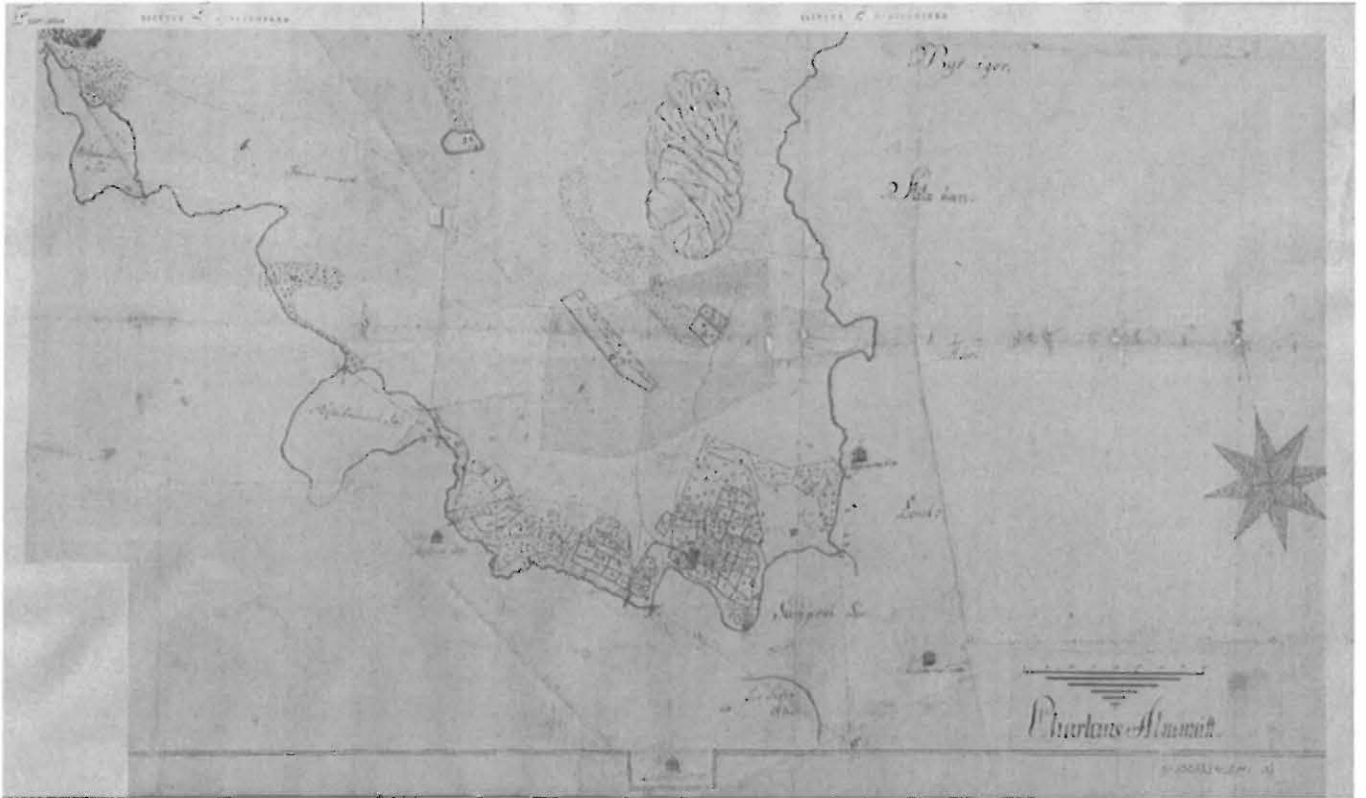
Vammala, Makkonen (Makkoinen), inv. nro 45. Isojakokarttaan merkityn asuinpaikan asemointi. Pohjakartta Maanmittauslaitos PISA lupa /020/2006.



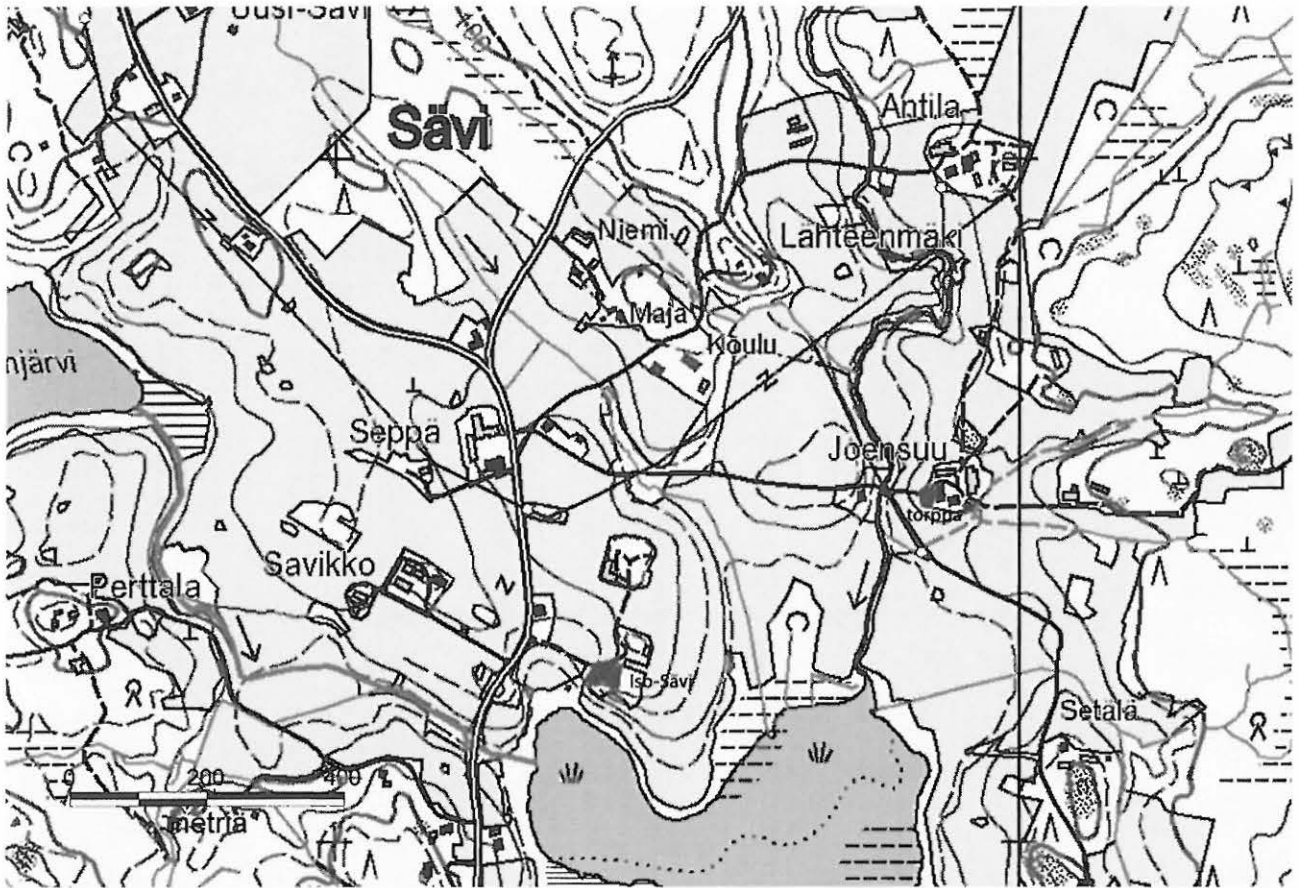
Vammala, Sävi (inv.nro 49). Kartta 1805 (Maanmittauslaitoksen arkisto, Jyväskylä, Suodenniemi_14_1_II). Kartta ei mittakaavassa.



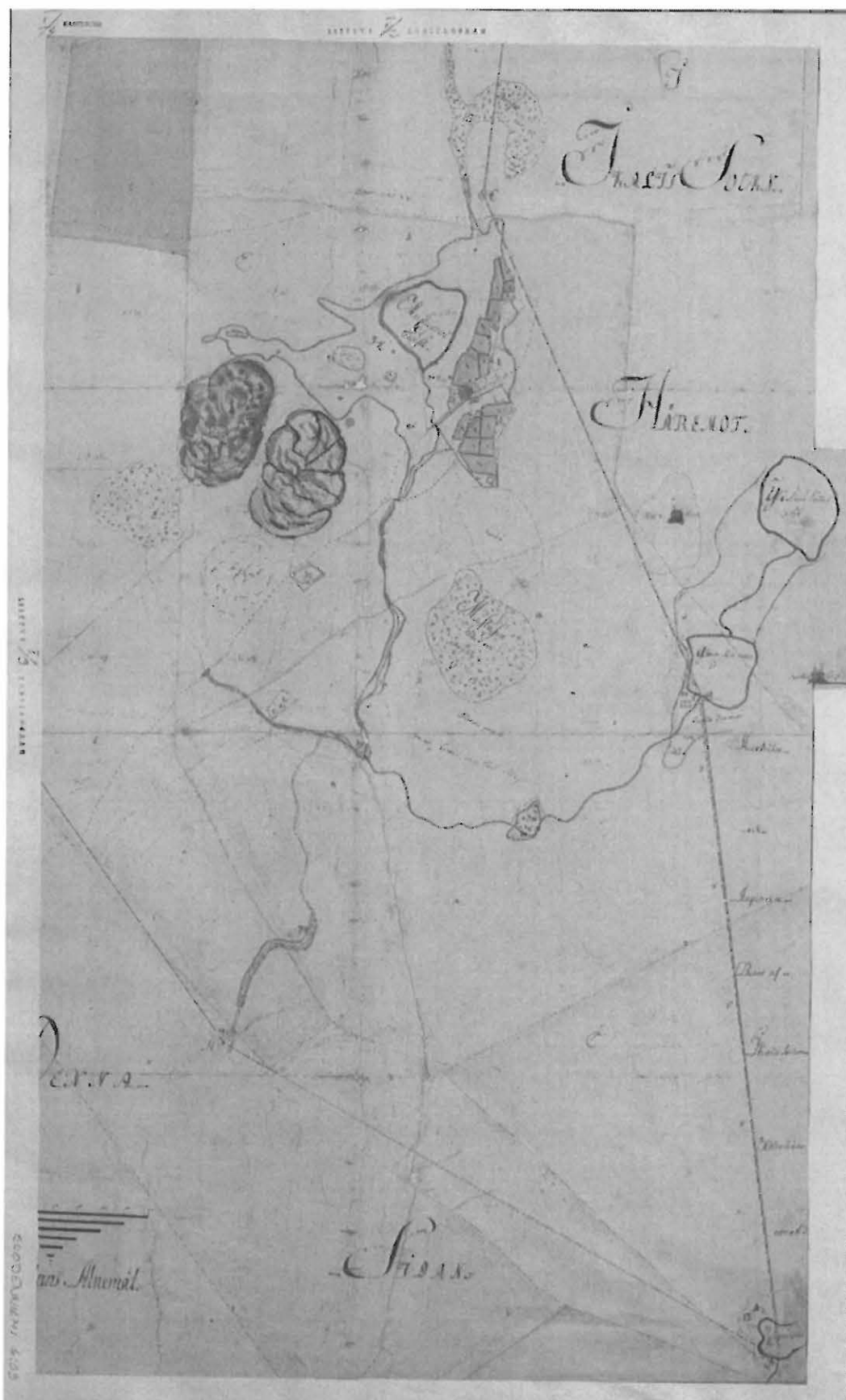
Vammala, Sävi, inv. nro 49. Vuoden 1805 karttaan merkityn asuinpaikan asemointi.
Pohjakartta Maanmittauslaitos PISA lupa /020/2006.



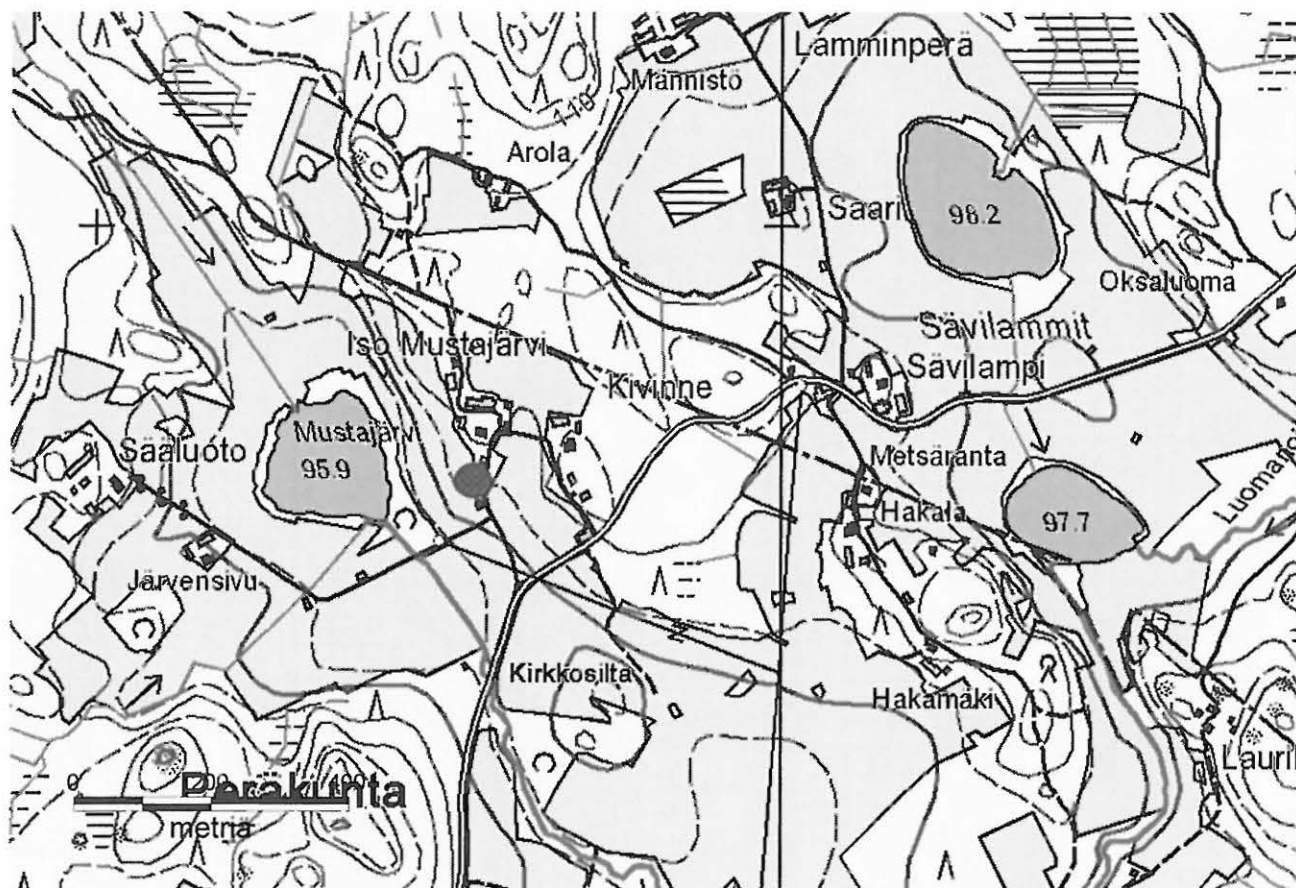
Vammala, Iso-Sävi (inv.nro 50). Isojakokartta 1777/82 (Maanmittauslaitoksen arkisto, Jyväskylä, Suodenniemi _14_IV). Kartta ei mittakaavassa.



Vammala, Iso-Sävi inv. nro 50. Vuoden 1777/82 isojakokartan asuinpaikan asemointi. Vasemmalla yläosassa lisäksi torpanpaikka. Pohjakartta Maanmittauslaitos PISA lupa /020/2006.



Vammala, Iso Mustajärvi (inv.nro 54). Isojakokartta 1782 (Maanmittauslaitoksen arkisto, Jyväskylä, Suodenniemi_6_03_1_4). Kartta ei mittakaavassa.



Vammala, Iso Mustajärvi, inv. nro 54. Isojakokartalle merkityn asuinpaikan asemointi. Sijainti epätarkka. Pohjakartta Maanmittauslaitos PISA lupa /020/2006.