


VAMMALA  
RAUTAVEDEN OSAINVENTOINTI  
1999

---



---

Miikka Haimila



TAMPEREEN MUSEOT  
MAAKUNNALLINEN YKSIKKÖ

1 Johdanto .....	2
2 Tutkimusalue.....	2
3 Inventointi .....	2
3.1 Kenttätyöt.....	2
3.2 Inventointikertomus .....	3
4 Tulokset.....	3
5 Kohdeluettelot ja yleiskartta .....	5
6 Kohdekuvaukset.....	8
6.1 Aiemmin tunnetut kiinteät muinaisjäännökset.....	8
6.1.1 Alanen, rautakautinen(?) asuinpaikka [5] .....	8
6.1.2 Vehmaanniemi, rautakautisia röykkiöitä [6] .....	13
6.1.3 Rantavainionmäki, rautakautisia röykkiöitä [7] .....	19
6.1.4 Pulkki-Majjan kallio, kivikautinen asuinpaikka [8] .....	25
6.1.5 Ekosaari, kivikautinen asuinpaikka [9] .....	29
6.1.6 Kalliala, rautakautisia röykkiöitä [10].....	33
6.1.7 Ent. Tyrvään apteekin tontti, polttokalmisto [14] .....	39
6.1.8 Haapakallio, kivikautinen asuinpaikka [22] .....	42
6.1.9 Kirkkovainio, polttokalmisto ja röykkiöitä [27].....	46
6.1.10 Karkun Ristimäki, rautakautisia röykkiöitä [28] .....	51
6.1.11 Vannelan lato, rautakautisia? röykkiöitä [29] .....	55
6.1.12 Jokipohja, ajoittamaton kivirakennelma [30].....	59
6.1.13 Ikossaari, röykkiöitä [33] .....	63
6.1.14 Kuutin Selkäsaari 1, kivikautinen asuinpaikka [34].....	68
6.1.15 Levonlahti, rautakautinen kumpu [42] .....	71
6.1.16 Karkun Hiidenmäki, rautakautinen hautakumpu [43] .....	75
6.1.17 Pentti, linnavuori [44] .....	79
6.1.18 Kuutin Selkäsaari 2, röykkiöitä [47] .....	82
6.2 Inventoinnissa löydetty ennalta tuntemattomat kiinteät muinaisjäännökset.....	86
6.2.1 Uuramo, kivikautinen asuinpaikka [64] .....	86
6.2.2 Koivula, kivikautinen asuinpaikka [65] .....	90
6.2.3 Myllyvainio, kivikautinen asuinpaikka [66].....	94
6.2.4 Rauhala, kivikautinen asuinpaikka [67] .....	98
6.2.5 Koski, historiallisen ajan asutus- ja työkohte [68] .....	102
6.3 Inventoinnin aikana tarkastettuja irtolöytö- ja muita kohteita.....	107
6.3.1 Vannela, ajoittamaton irtolöytöpaikka [69].....	107
6.3.2 Pakanen, kivikautinen irtolöytöpaikka [70] .....	110
6.3.3 Suvivalkama, rautakautinen irtolöytöpaikka [71] .....	113
6.3.4 Inna/Patala/Simuna, kivikautisia irtolöytöpaikkoja [72] .....	116
6.3.5 Koivisto/Jokiniittu, kivikautisia irtolöytöpaikkoja [73] .....	119
6.3.6 Krapi, kivikautinen irtolöytöpaikka [74].....	123
6.3.7 Karkun pappila, Ania, kivikautinen irtolöytöpaikka [75].....	126
6.3.8 Ruokoniemi, mahdollinen tuhoutunut röykkiö [76].....	129
6.3.9 Karkunkylä, kivikautisia irtolöytöjä [77] .....	132
6.3.10 Toijala, kivikautinen irtolöytöpaikka [78].....	135
6.3.11 Mattila, kivikautinen irtolöytöpaikka [79] .....	137
6.3.12 Koski, kivikautinen irtolöytöpaikka [80] .....	139
6.4 Inventointialueella olevat tarkastamatta jääneet kohteet.....	141
6.4.1 Pentti, kivikautinen irtolöytö [81] .....	141
6.4.2 Pirunvuori, mahdollinen linnavuori ja röykkiökohte [82].....	143
6.4.3 Kalmanmäki, kivikautinen irtolöytöpaikka [83] .....	145
6.4.4 Rajasaari, historiallisen ajan kalliomaalaus? [84] .....	146
6.4.5 Vehmaa, historiallinen? kehänmuotoinen oja [85].....	148
6.5 Muut inventoinnin yhteydessä tarkastetut kohteet (ei muinaisjäännöksiä) .....	149
6.5.1 Uunimäki, epämääräinen kohde [86] .....	149
6.5.2 Järventaka, epämääräinen kohde[87] .....	151
7 Inventoinnin yhteydessä tarkastetut kalliomaalauksille sopivat paikat.....	153
8 Kuvaluettelot.....	157
9 Löytöluettelo .....	159

## 1 Johdanto

Tampereen museoiden maakunnallinen yksikkö on inventoinut Pirkanmaan kuntia vuodesta 1993 lähtien. Vammalan ensimmäinen uusi inventointi oli vuonna 1995, jolloin kohteena oli Tyrvään Vanhankirkonniemi. Sen jälkeen on inventoitu vuonna 1996 Palvialaa, vuonna 1997 Sastamalan kirkon ympäristöä ja 1998 Kutalansaarta. Tämänvuotisen inventoinnin tarkoituksena oli täydentää aikaisempia inventointeja niin, että koko Rautaveden ympäristö olisi inventoitu. Nyt päättyvän vuosikymmenen kuluessa inventointitiedot Rautaveden ja Kuloveden ympäristössä olevista muinaisjäännöksistä onkin saatettu ajan tasalle.

Maakunnallinen yksikkö suoritti Vammalan Rautaveden osainventoinnin kenttätyöt ajalla 26.4. – 17.5. 1999. Kenttätyöaika oli yhteensä 15 päivää. Kenttätyönjohtajana toimi Miikka Haimila ja tutkimusapulaisena Kristiina Mannermaa. Kenttätöihin osallistuivat myös 6.5. Nina Peltonen ja 12.5. Paavo Leppänen. Museorakennusmestari Tapani Koironen toimi kahtena päivänä veneenkuljettajana ja osallistui myös inventointiin. Inventoinnin esityöt teki Vadim Adel maakunnallisesta yksiköstä. Jälkitöitä tekivät heti kenttätöiden jälkeen viikon ajan Miikka Haimila ja Kristiina Mannermaa, joista ensimmäinen jatkoi jälkityöt loppuun elokuun ja syyskuun aikana. Kristiina Mannermaa valitsi jälkitöissä osan löydetyistä luista, jotka hän Niklas Söderholmin avustamana määrittä osteologisesti.

Inventoinnin edistymistä tukivat erityisesti Tyrvään seudun museo, joka rahallisen tuen lisäksi tarjosi inventoijille tukikohdan, sekä Vammalan kaupunki. Lisäksi sponsoreina olivat Tyrvään seudun kotiseutuyhdistys, Tyrvään sanomat ja Vammalan lähivakuutusyhdistys.

## 2 Tutkimusalue

Vammala sijaitsee Nokian ja Huittisten välissä noin 50 kilometriä Tampereelta lounaaseen. Inventointialueena ollut Rautavesi on noin 14,5 kilometriä pitkä kapea järvi, joka alkaa Vammalan keskustasta ja jatkuu pohjoiseen. Järven toisessa päässä on Karkku. Vammalan keskustassa Vammaskoski erottaa Rautaveden Liekovedestä, joka jatkuu etelään. Rautaveden itäpuolella järven keskivaiheilla on suuri Salonsaari, joka erottaa Rautaveden Kulovedestä.

Vammalan alueella olevat Rautavesi ja Liekovesi erottuivat järviksi Litorinamerestä vasta 6500 B.P. jälkeen. Tuolloin meren pinta oli 63–64 m mpy eli useita metrejä nykyistä Rautaveden pintaa (56,75–57,65) ylempänä. Veden alla olevat kivikautiset asuinpaikat (esim. Pulkki-Maijan kallio) osoittavat, että järven pinta on jossain vaiheessa ollut myös nykyistä alempana. Vammaskoskea on tiettävästi perattu 1700- luvulla, jolloin Rautaveden pinta on alentunut noin 90 senttimetriä. Viime vuosikymmeninä Vammaskoski on ruopattu niin, ettei varsinaista koskea enää ole. Tämä ei kuitenkaan ole suuressa määrin vaikuttanut järven pintaan. Syynä vedenkorkeuden pysymiseen ennallaan saattaa olla Liekoveden patoaminen.

Rautaveden ranta-alueet ovat pääasiassa savisia alavia peltoja, joiden välissä on moreeni ja kalliopohjalla metsäalueita. Erityisesti Vammalan keskustan itäpuolella olevalla Ekon alueella pellot ovat hyvin lähellä järven pintaa ja jatkuvat alavina parin kilometrin päähän rannasta. Salonsaaren ja Toijalan alueella rannat ovat peltoina, mutta maasto kohoaa muutaman sadan metrin päässä rannasta jyrkästi ja muuttuu usein kiviseksi ja metsäiseksi. Salonsaaren Kuloveden puoleinen osa alavampaa peltoaluetta. Rautaveden länsipuolen ranta on kumpuilevaa maastoa, jolla pellot ja metsät vuorottelevat. Tällä rannalla on monessa paikassa näkyvissä 1–2 metriä korkea rantatörmä.

Nykyinen Vammala on saanut alkunsa useista kylistä. Keskiajalta tiedetään alueelta kolme kirkko- ja hallintopitäjää Sastamala, Kalliala (josta tuli myöhemmin Ala-Sastamala) sekä Ylä-Sastamala. Vuoteen 1540 mennessä näistä oli muodostunut Tyrvään ja Karkun pitäjät. Tyrvästä oli 1800- luvun kuluessa muodostunut alueen kaupallinen keskus ja vuonna 1907 se muuttui Vammalan kauppalaksi. Nykymuodossaan Vammalan kaupunki on ollut vuodesta 1965.

## 3 Inventointi

### 3.1 Kenttätyöt

Inventoinnissa tarkastettiin kaikki aiemmin tunnetut kiinteät muinaisjäännökset ja viittä lukuunottamatta kaikki irtolöytökohteet. Kiinteistä muinaisjäännöksistä suurin osa oli Aarni Erä-Eskon vuonna 1949 tekemässä inventoinnissa löytyneitä, eikä osaa niistä ole sen jälkeen tarkastettu. Koska Erä-Esko oli liikkunut joillain paikoin varsin kiireisesti ja

puutteellisin tutkimusvälinein varustautuneena, pyrittiin myös tunnetut kiinteät muinaisjäännökset tarkistamaan huolellisesti. Valtaosa irtolöydöistä oli tehty useita kymmeniä vuosia sitten, monet jopa viime vuosisadan puolella, mistä johtuen niiden tarkan löytöpaikan määrittäminen oli hankalaa tai mahdotonta.

Kohteiden välillä liikuttiin pääasiassa autolla. Kahden päivän ajan käytössä oli Museoviraston hoitoyksikön vene, jolla päästiin katsomaan saarissa olevia muinaisjäännöksiä sekä etsittiin kalliomaalauksia etukäteen kartoista valituilta kallioilta.

Aiemmin tunnettujen kiinteiden muinaisjäännösten kunto tarkastettiin ja jos niiden ympäristö tuntui sopivalta, etsittiin merkkejä uusista muinaisjäännöksistä. Irtolöytökohteilla yritettiin löytöpaikka paikantaa maastossa mahdollisimman tarkasti ja etsiä pintapöiminnän ja koekuoppien avulla merkkejä kiinteästä muinaisjäännöksestä. Useimmiten tarkkojen paikkatietojen puuttuessa täytyi turvautua maanmuotojen avustamaan ”hakuammuntaan” laajoilla peltoalueilla.

Pääasiallinen työmenetelmä kentällä oli pintapöimintä, jota täydennettiin koekuopituksella. Kynnetyt pellot olivat pääsääntöisesti hyvin poimittavissa ja säät suosivat inventointia. Vasta aivan kenttätöiden viimeisinä päivinä pellot alkoivat olla kylvettyjä ja niillä kävelemistä piti rajoittaa.

### 3.2 Inventointikertomus

Tämän inventointikertomuksen mallina on käytetty Tampereen museoiden maakunnallisen yksikön Mäntän vuoden 1997 inventointikertomusta ja Toijalan 1998 inventointikertomusta.

Inventointikohteiden numerointi noudattaa kiinteiden muinaisjäännösten osalta Vammalan kaupungin alueella käytössä olevaa juoksevaa numerointia. Muiden tarkastettujen kohteiden numerointi alkaa kiinteiden muinaisjäännösten jälkeen. Kiinteissä muinaisjäännöksissä eri aikakausien muinaisjäännöksiä ei ole eroteltu vaan kohdekuvaukset ovat numerojärjestyksessä. Tästä poiketen inventoinnin aikana löydettyistä uusista kiinteistä muinaisjäännöksistä historiallinen on viimeisenä.

Kohteet 5-68 ovat kiinteitä muinaisjäännöksiä, jotka on muinaismuistolain nojalla rauhoitettu. Näiden kohteiden osalta on esitetty arvio kohteen laajuudesta ja ehdotukset luokitukselta, suoja-alueesta ja hoitotoimenpiteistä. Lisäksi kerrotaan alueella olevan kaavan mukaisista maankäyttösuunnitelmista 31.8.1999 tilanteen mukaan. Kaikkien kiinteiden muinaisjäännösten tietoihin sisältyvät maanomistajatiedot, jotka on saatu Vammalan kaupungin Yhdyskuntasuunnitteluosastolta 4.6. 1999. Muinaisjäännöksen laajuusarvio perustuu maanpäälle näkyviin rakenteisiin ja maastonmuotojen antamiin vihjeisiin. Arvio on minimiarvio, jota on syytä tarkistaa mikäli muinaisjäännöksen läheisyydessä harkitaan maankäyttöä.

Kohteet 69-85 ovat irtolöytökohteita ja aiemmin todettuja epämääräisiä kohteita, joilla ei inventoinnin yhteydessä havaittu kiinteitä muinaisjäännöksiä. Niitä ei ole lain mukaan rauhoitettu. Kohteet 86-87 ovat maastonmuotojen perusteella tutkittuja kohteita, joilta ei tehty esihistoriallisia löytöjä ja jotka eivät ole rauhoitettuja.

Kaikista kiinteistä muinaisjäännöksistä on erillinen kohdekuvaus. Irtolöytöpaikkojen kohdalla jotkut kohteet on yhdistetty. Näin on tehty silloin kun löytöpaikat ovat oletettavasti lähellä toisiaan, mutta niiden tarkkaa sijaintia ei tiedetä tai voidaan olettaa irtolöytöjen olevan samasta vielä löytymättömästä kiinteästä muinaisjäännöksestä.

Inventoinnin yhteydessä talteen otetut löydöt on luetteloitu Kansallismuseon kokoelmiin päänumeroille 31531-31545 ja 99059. Negatiivit on arkistoitu Museoviraston arkeologian osaston kokoelmiin numeroille 113500-113538 ja diat numeroille 41887-41901. Kuvista on kaksoiskappaleet Tampereen museoiden maakunnallisessa yksikössä. Lisäksi mustavalkokuvista kehityksen yhteydessä tehty digitaalinen kuva-aineisto on cd-rom levyille tallennettuna maakunnallisessa yksikössä.

### 4 Tulokset

Inventoinnin tuloksena löydettiin aiemmin tunnettujen irtolöytöjen perusteella viisi uutta kiinteää muinaisjäännöstä, joista neljä on kivikautisia asuinpaikkoja ja yksi historiallisen ajan asutus ja työkohte. Kivikautiset asuinpaikat sijaitsevat kaikki pelloilla ja löytyivät pintapöiminnän löytöjen perusteella. Löydöt olivat pääasiassa kvartsi-iskoksia, hioimia ja joissain tapauksissa palanutta luuta. Asuinpaikoista kolme on lähellä nykyistä järven rantaa, yhden ollessa joitain satoja metrejä sisämaassa ja muita korkeammalla.

---

Lisäksi löydettiin aiemmin tunnettujen röykkiöiden lähistöltä uusia röykkiöitä ja varmistettiin kahden kummun esihistoriallisuus.

Inventoinnin yhteydessä etsittiin myös kalliomaalauksia. Tässä tarkoituksessa tarkistettiin yhdeksän etukäteen kartalta valittua kalliorinnettä tai siirtolohkarettä, jotka oletettiin sopiviksi paikoiksi kalliomaalauksille. Valitettavasti mitään kuvia ei löydetty. Lyhyet kuvaukset tarkistetuista kohteista ja niiden sijainnista löytyvät tästä kertomuksesta muiden kohteiden jälkeen.

Turussa 24.9. 1999

Miikka Haimila

## 5 Kohdeluettelot ja yleiskartta

## Aiemmin tunnetut kiinteät muinaisjännökset

Inv.nro	Nimi	Laji	Ajoitus	Mj-lk	Mj-lk ehdotus	PK ja koordinaatit
5	Alanen	asuinpaikka	rautakausi	III	II-III	PK 2121 07 Vammala x= 6807 12, y= 2445 68, z=65
6	Vehmaanniemi	hautaröykkiöitä	rautakausi	I	I	PK 2121 07 Vammala x= 680361-98, y= 2444 77-86, z= 60-657
7	Rantavainionmäki	hautaröykkiöitä	rautakausi	I	I	PK 2121 07 Vammala x=6804 61 - 87, y=2446 98 - 2447 16, z=60 - 65
8	Pulkki-Maijan kallio	asuinpaikka	kivikausi	II-III	II-III	PK 1212 07 Vammala x= 6805 28, y= 2446 87, z=60
9	Ekosaari	asuinpaikka	kivikausi	II	II	PK 1212 07 Vammala x= 6805 18, y= 2446 46, z= 60
10	Kalliala	hautaröykkiöitä	rautakausi	I	I	PK 2121 07 Vammala x= 6805 42-64, y= 2442 97 - 2443 14, z= 61-64
14	Ent. Tyrvään apteekin tontti	polttokenttäkalmisto	rautakausi	III	III	PK 2121 07 Vammala x= 6804 36, y= 2441 87, z= 61
22	Haapakallio	asuinpaikka	kivikausi	III	II-III	PK 2121 07 Vammala x= 6804 90, y= 244270, z= 58,5-59
27	Kirkkovainio	polttokenttäkalmisto ja hautaröykkiöitä	rautakausi	II-III	II-III	PK 2121 07 Vammala x=6808 43-53, y=2449 63-73, z=60-65
28	Karkun ristimäki	hautaröykkiöitä	rautakausi	I	II-III	PK 2121 07 Vammala x= 6808 74, y= 244969, z=70
29	Vannelan lato	hautaröykkiöitä	rautakausi?	II	II	PK 2121 08 Karkku x= 6810 22, y= 2446 32, z= 65-70
30	Jokipohja	kivirakenne		II	II	PK 2121 08 Karkku x= 6811 52, y=2447 06, z=80
33	Ikossaari	röykkiöitä	rautakausi?	II	II	PK 2121 08 Karkku x= 6813 25, y= 244938, z=60-65
34	Kuutin Selkäsaari 1	asuinpaikka	kivikausi	II-III	II-III	PK 2121 08 Karkku x= 6812 30, y= 2449 48, z= 60
42	Levonlahti	hautakumpu	rautakausi	II	II	PK 2121 10 Lantula x=6807 80, y=2451 91, z=60
43	Karkun Hiidenmäki	hautakumpu	rautakausi	II	II	PK 2121 10 Lantula x= 6809 31, y= 2451 64, z=66
44	Pentti	muinaislinna	?	I	I	PK 2121 10 Lantula x= 6809 12, y= 2453 40, z=110
47	Kuutin Selkäsaari 2	röykkiöitä	?	II	II	PK 2121 08 Karkku x=6812 21, y=2449 36, z=60

**Inventoinnissa löydetyt ennalta tuntemattomat kiinteät muinaisjäännökset**

Inv.nro	Nimi	Laji	Ajoitus	Mj-luokka ehdotus	PK ja koordinaatit
64	Uuramo	asuinpaikka	kivikausi	II	PK 2121 07 Vammala x= 6808 57, y=244953, z=60
65	Koivula	asuinpaikka	kivikausi	II	PK 2121 07 Vammala x= 6808 79, y= 2448 80, z=60
66	Myllyvainio	asuinpaikka	kivikausi	II	PK 2121 11 Suoniemi x= 6814 48, y= 245023, z= 65
67	Rauhala	asuinpaikka	kivikausi	II	PK 2121 10 Lantula x= 6807 11, y= 2452 24, z= 80-88
68	Koski	asuinpaikka	historial- linen	II	PK 2121 08 Karkku x= 6812 66-82, y= 2447 80-2448 01, z=65-70

**Inventoinnin aikana tarkastettuja irtolöytö- ja muita kohteita**

69	Vannela	irtolöytö	?		PK 2121 08 Karkku x= 6810 50, y=2446 33, z=65
70	Pakanen	irtolöytö	kivikausi		PK 2121 08 Karkku x= 6810 37, y= 2445 98, z= 70
71	Suvivalkama	irtolöytö	rautakausi		PK 2121 08 Karkku x= 6810 58, y= 2446 35, z= 65
72	Inna/Patala/Simuna	irtolöytöjä	kivikausi		PK 2121 07 Vammala x=6809 40, y=2449 93, z= 75
73	Koivisto/Jokiniittu	irtolöytöjä	kivikausi		PK 2121 08 Karkku x= 6811 70, y= 2445 61, z= 75-85
74	Krapi	irtolöytö	kivikausi		PK 2121 10 Lantula ja PK 2121 07 Vammala x=6808 30, y= 2450 02, z=60
75	Karkun pappila, Ania	irtolöytö	kivikausi		PK 2121 07 Vammala x= 6809 40-80, y=2445 80-2446 40, z= 65
76	Ruokoniemi	tuhoutunut mahdollinen röykkiö	?		PK 2121 08 Karkku x=6811 80, y=2447 90, z=60
77	Karkunkylä	irtolöytöjä	kivikausi		PK 2121 07 Vammala ja PK 2121 10 Lantula x=6808 50-6809 00, y=2448 50- 2450 30, z=60
78	Toijala	irtolöytö	kivikausi		PK 2121 11 Suoniemi x= 6814 48, y= 245023, z= 65
79	Mattila	irtolöytö	kivikausi		PK 2121 10 Lantula x= 6807 40, y= 2452 28, z= 70
80	Koski	irtolöytö	kivikausi		PK 2121 08 Karkku x= 6812 66-82, y= 2447 80-2448 01, z=65-70

**Inventointialueella olevat tarkastamatta jääneet kohteet**

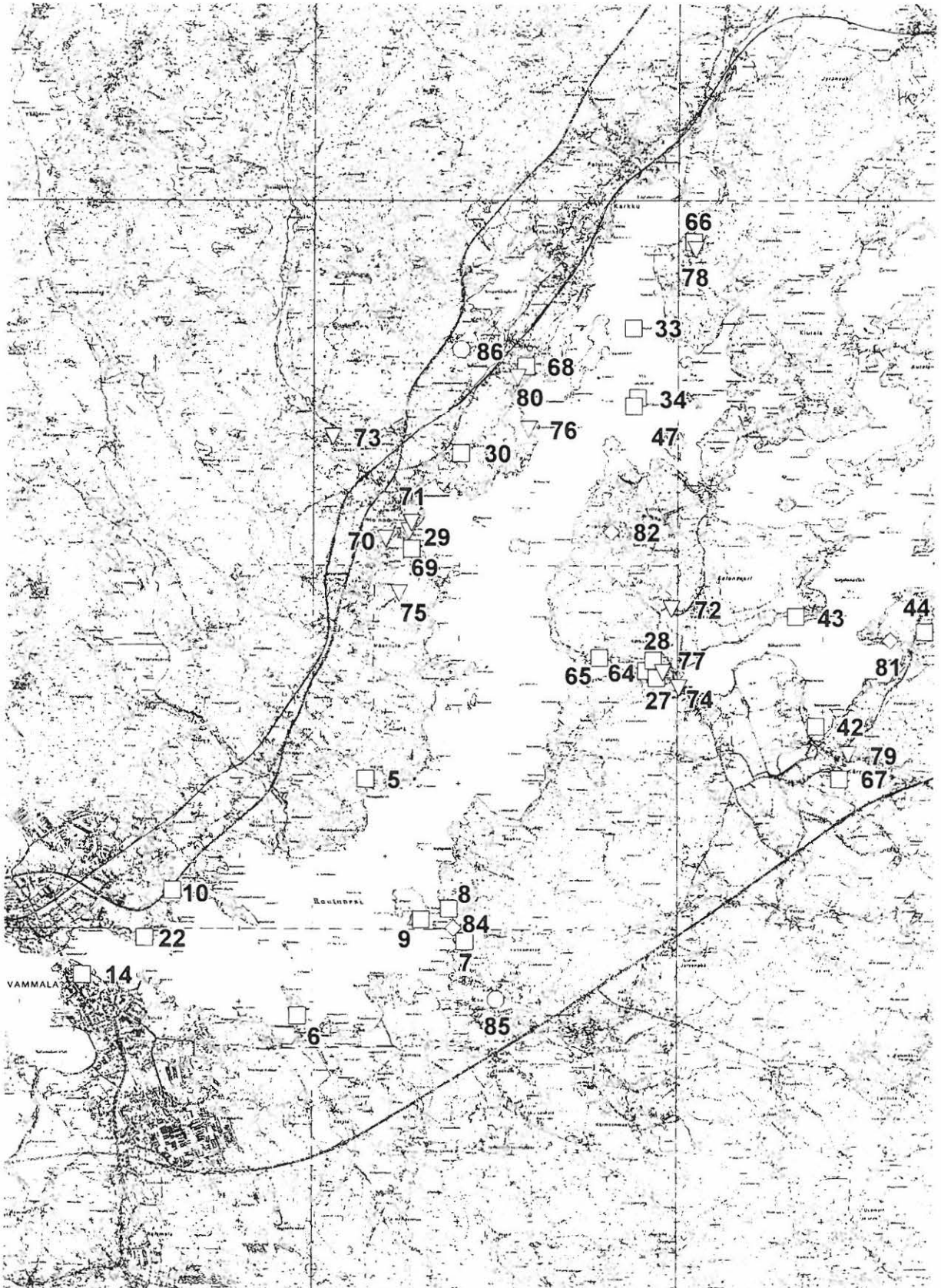
81	Pentti	mahdollinen muinaisjäännös	kivikausi		PK 2121 10 Lantula x= 6808 96, y=2453 02, z= 61
82	Pirunvuori	mahdollinen muinaisjäännös	?		PK 2121 08 Karkku x= 6810 20-70, y= 2448 70-2449 30, z= 70-150
83	Kalmanmäki	irtolöytö	kivikausi		sijainti ei tiedossa
84	Rajasaari	kalliomaalaus	historial- linen?		PK 2121 07 Vammala x= 6805 04, y= 2446 87, z= 60
85	Vehmaa	oja	historialli- nen?		PK 2121 07 Vammala? tarkka sijainti ei tiedossa?

**Muut inventoinnin yhteydessä tarkastetut kohteet**

86	Uunimäki				PK 2121 07 Vammala x= 6804 20, y= 2447 50, z=65
87	Järventaka				PK 2121 08 Karkku x= 6813 00, y= 2447 00, z=70

KOHDEKARTTA  
1:80000

- kiinteä muinaisjäänös
- ▽ irtolöytökohde
- ◇ tarkastamaton kohde
- epämääräinen kohde





## 6 Kohdekuvaukset

### 6.1 Aiemmin tunnetut kiinteät muinaisjäännökset

#### 6.1.1 Alanen, rautakautinen(?) asuinpaikka [5]

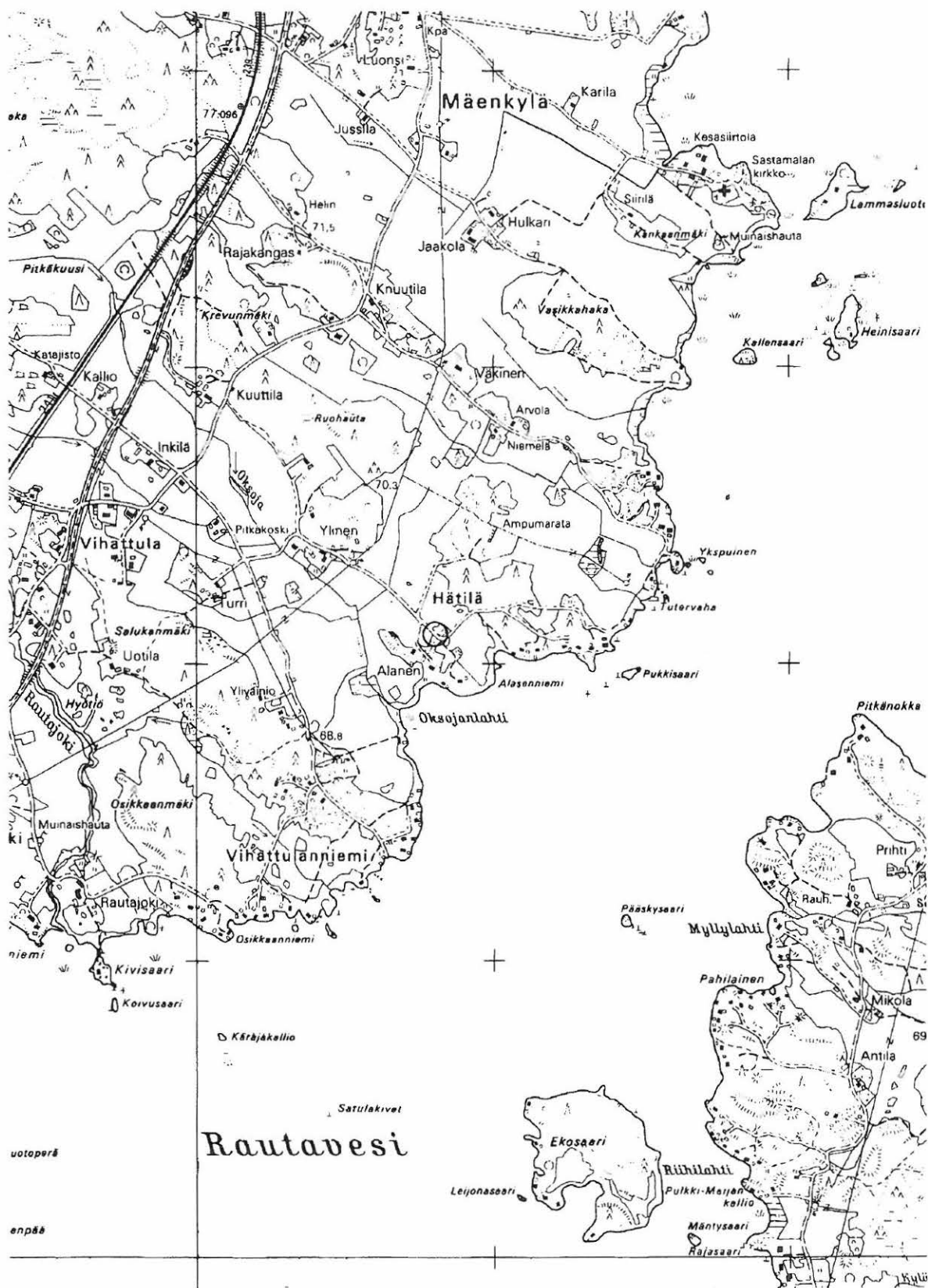
<b>Kunta:</b>	Vammala
<b>Kylä:</b>	Hättilä
<b>Paikannimi:</b>	Alanen
<b>Muinaisjäänntyyppi:</b>	Asuinpaikka
<b>Tyypin tarkenne:</b>	-
<b>Ajoitus:</b>	rautakausi?
<b>Rauhoitusluokka:</b>	III
<b>Lukumäärä:</b>	1
<b>Tarkastus:</b>	28.4. 1999 M. Haimila ja K. Mannermaa
<b>Sijainti:</b>	PK 2121 07 Vammala x= 6807 12, y= 2445 68, z=65 2,7 kilometriä Tyrvään Pyhän Olavin kirkosta koilliseen
<b>Merkitty peruskartalle:</b>	-
<b>Maastomerkintä:</b>	-
<b>Hoito ja kunto:</b>	Ei kuulu hoitokohteisiin, kohde on aiemmin kaivetulta alueeltaan ilmeisesti tuhoutunut. Asuinpaikka saattaa kuitenkin jatkua läheisillä pelloilla. Pelot ovat käytössä ja tuhoutunut alue sijaitsee pihalla. Kohde ei tarvitse hoitoa. Kohde on rajattu pintapoiminnan ja koekuoppien avulla.
<b>Tila- ja omistajatiedot:</b>	Hättilä, RN:o 2:40 Suominen Marja-Leena Suominen Mauno Johan oikeudenomistajat, Hättiläntie 75, 38210 Vammala Ylinen, RN:o 1:12 Pentti Reijo Tapio, Hättiläntie 25, 38210 Vammala, 03-5115285
<b>Kiinteistötunnukset:</b>	912-458-0002-0040 912-458-0001-0012
<b>Aiemmat tiedot:</b>	Inventointi Erä-Esko 1949, tarkastus Purhonen & Heikurinen 1981, kaivaus Sipilä 1982.
<b>Aiemmat löydöt:</b>	KM 12320:1-3, TYA 214:1-88
<b>Inventointilöydöt:</b>	KM 31531:1-8
<b>Kartat:</b>	Peruskartaote 2121 07 Vammala 1:20000, ote kaavakartasta 1:5000
<b>Negatiivit:</b>	113505
<b>Diat:</b>	41892
<b>Kohteen kuvaus:</b>	Erä-Esko totesi inventointinsa yhteydessä paikan sopivaksi polttokenttäkalmistolle. Sipilän tutkimuksessa paikalta löydettiin nokimaata ja eläinten luita, muttei mitään suoranaisesti rautakauteen viittaavaa. Kohde sijaitsee noin 250 metriä Rautaveden länsirannasta olevalla mäellä, sen keskustan länsipuolella, nykyisen sikalan ja suulin välimaastossa ja suulin länsipuolella. Rakennusten välistä kulkee tie, jonka vieressä on pitkulainen kallio. Suulin länsipuolella on heinikkoa ja pieni kuusimetsikkö, jossa Sipilä on kaivanut. Kaivauksen ja tämän inventoinnin yhteydessä tehtyjen koekuoppien perusteella, muinaisjäänntä voidaan pitää kyseisellä alueella kokonaan tuhoutuneena. Pintapoiminnassa tehtyjen löytöjen (KM 31531:1-8) perusteella voidaan kuitenkin olettaa, että alueella on vielä jäljellä muinaisjäänntä. Sikalasta länsiluoteeseen noin 100 metrin päässä olevalta pelloilta, korkeammalla olevasta eteläosasta löytyi kvartsi- ja pii-iskoksia, kvartsinen iskuydin ja nyrkinkokoinen kappale piitä. Lisäksi löydettiin kivihioin ja rautainen puukonterä, jotka piin ohella saattavat olla peräisin historialliselta ajalta. Sikalasta 400 metriä eteläkaakkoon olevalta pelloilta rantapenkereen päältä 35 metrin päästä rannasta löydettiin vielä kaksi kvartsi-iskosta.
<b>Ympäristö:</b>	Kumpuilevaa Rautaveden ranta-aluetta, jossa on savisia peltoja ja pieniä metsikköjä. Aluetta rajaa pohjoispuolella metsä. Alueen keskellä maatila piharakennuksineen. Ympäristö ollut jo pitkään tehokkaan maanviljelyn alaisena.
<b>Laajuus:</b>	noin 0,9 ha

<b>Ehdotus suoja-alueeksi:</b>	Pintapöiminta-alue 1 ja alueesta 2 20 metriä rannasta ulottuva kaistale sekä näille alueille 2 metrin suoja-alue.
<b>Luokitusehdotus:</b>	II-III
<b>Suojelutoimenpiteet:</b>	-
<b>Havaintomahdollisuudet:</b>	Heikot
<b>Tiedossa olevat maankäyttösuunnitelmat:</b>	Alueella ei ole kaavaa, ei tietoa maankäyttösuunnitelmista.
<b>Lähilöytöjä:</b>	Rautajoki, rautakautinen polttokalmisto 1,4 kilometriä lounaaseen, Vanha kirkko 1 ja 2, röykkiöitä 1,8 kilometriä koilliseen.
<b>Suosittelavat jatkotoimenpiteet:</b>	-
<b>Koekuopat:</b>	KK 1: Sipilän koekuopittamalla alueella, suulin pohjoisimmasta kulmasta noin 10 metriä länsiluoteeseen. Koko 50 x 50 cm, syvyys 20 cm, 0-15 tummaa ruokamultaa, 16-20 savensekaista tummaa multaa, pohjalla savi. Kuopasta löytyi yksi tiilen/hiekkasekotteisen palaneen saven kappale.  KK 2: Suulin koillispäädystä 85 metriä koilliseen pellon reunassa olevan pienen kivisen puita kasvavan saarekkeen keskellä. Koko 50 x 50 cm, syvyys 10 cm, 0-5 cm pintaturve 5-10 cm vaaleanharmaa savi. Ei löytöjä.  KK 3: KK 2:sta 3 metriä kaakkoon. Samanlainen kuin KK 2.
<b>Pintapöiminta:</b>	Alue 1: Metsäsaarekkeen ja kahden tien rajaama peltoalue sikalasta länsiluoteeseen noin 100 metriä. Alueen koko noin 1,25 ha. Pöiminta noin 2 metrin välein. Pelto kynnetty ja koskea, näkyvyys hyvä. Löytöinä pääasiassa pellon eteläreunalla olevalta tasanteelta kvartseja, piitä, hiekkasekoitteista palanutta savea tai tiiltä, liitupiipun palasia, kivihioin ja veitsenterä.  Alue 2: Suulista 40 metriä länsiluoteeseen metsikön takana oleva pellon reunatasanne. Alueen koko noin 800 m <sup>2</sup> . Pöiminta noin 2 metrin välein. Pelto kynnetty ja kostea, näkyvyys hyvä. Löydetty yksi piin palanen.  Alue 3: Sikalasta noin 400 metriä eteläkaakkoon. Alueen koko noin 2750 m <sup>2</sup> . Pöiminta noin 2 metrin välein. Pelto kynnetty ja kostea, näkyvyys hyvä. Löydetty kaksi kvartsi iskosta 35 metriä rannasta olevalta tasanteelta.

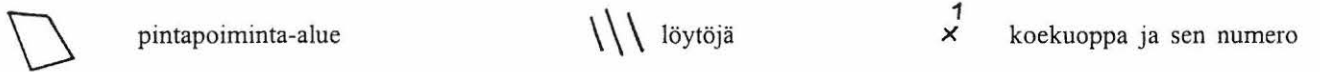


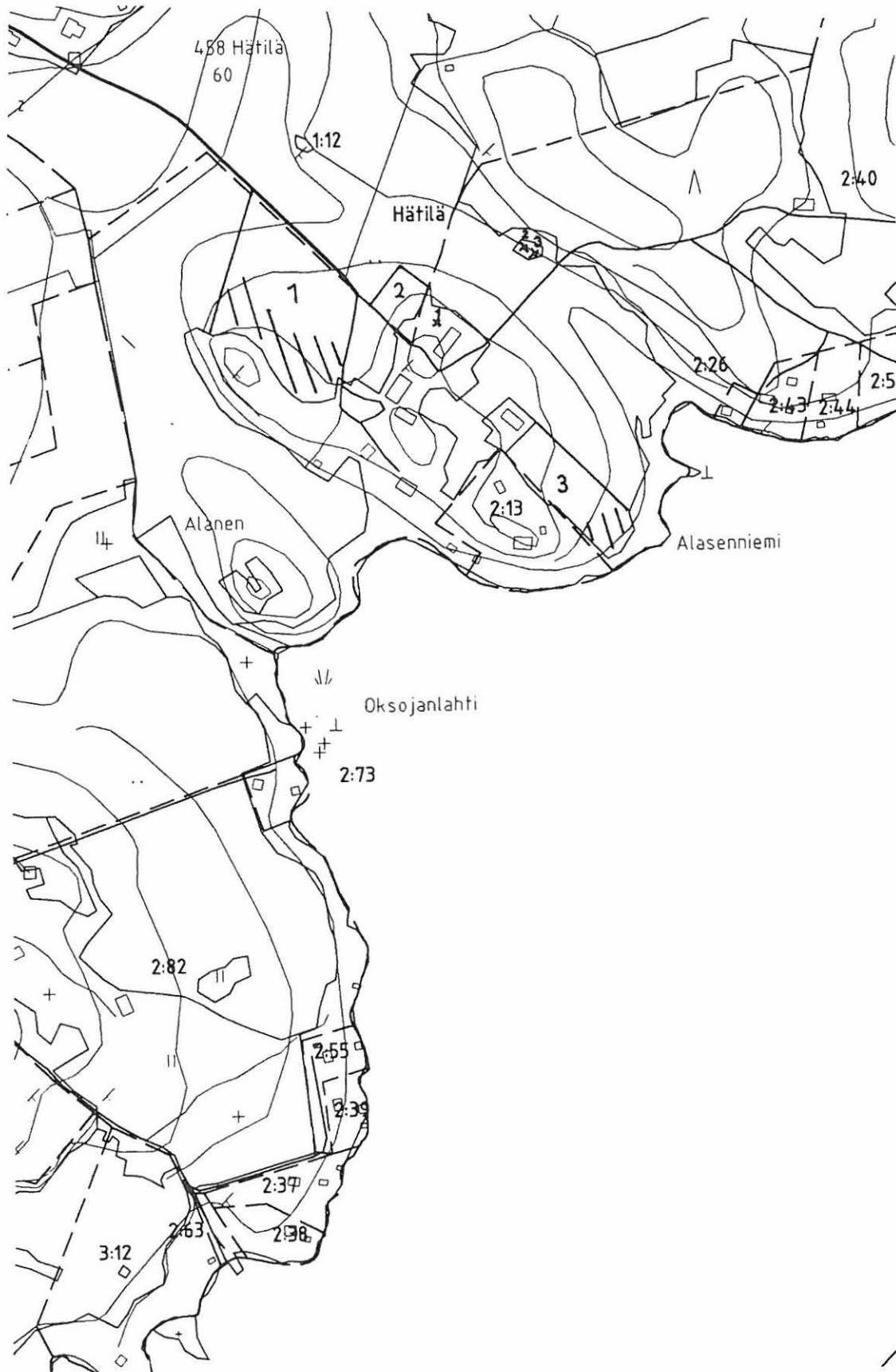
Alanen, etualalla oikealla pintapoimittu alue 1, oikealla olevasta sikalasta ja tiestä vasemmalle Sipilän (1982) kaivausalue. Nro 113505. Kuva Miikka Haimila.

Ote peruskartasta 2121 07 Vammala, 1:20000  
 x= 6807 12, y= 2445 68, z=65



Ote kaavakartasta 1:5000


 pintapöiminta-alue      löytöjä      koekuoppa ja sen numero



## 6.1.2 Vehmaanniemi, rautakautisia rökkiöitä [6]

<b>Kunta:</b>	Vammala
<b>Kylä:</b>	Vehmainen
<b>Paikannimi:</b>	Vehmaanniemi
<b>Muinaisjäännöstyyppi:</b>	Hautapaikat
<b>Tyypin tarkenne:</b>	Hautarökkiöitä
<b>Ajoitus:</b>	Rautakausi
<b>Rauhoitusluokka:</b>	1
<b>Lukumäärä:</b>	10
<b>Tarkastus:</b>	6.5. ja 18.5 1999 M. Haimila ja K. Mannermaa, mukana N. Peltonen
<b>Sijainti:</b>	PK 2121 07 Vammala x= 680361-98, y= 244477-86, z= 60-65 2,2 kilometriä Tyrvään Pyhän Olavin kirkosta kaakkoon.
<b>Merkitty peruskartalle:</b>	1996 peruskartta cd
<b>Maastomerkintä:</b>	Luontopolun alussa informaatiotaulu, osalla rökkiöistä muinaisjäännöskilpi.
<b>Hoito ja kunto:</b>	Vehmaanniemi kuuluu Museoviraston hoitoyksikön hoitokohteisiin, lisäksi se on WWF:n hoitama alue. Alue on rajattu niemellä olevien rökkiöiden perusteella.
<b>Tila- ja omistajatiedot:</b>	RN:o 1:65 WWF Suomen rahasto, Lintulahdenkatu 10, 00500 HELSINKI, 90-7740100 RN:o 1:74 Tihveräinen Pertti, Vehmaanniemi, 38200 VAMMALA
<b>Kiinteistötunnukset:</b>	912-493-0001-0065 912-493-0001-0074
<b>Aiemmat tiedot:</b>	Inventointi Erä-Esko 1949, kartoitus Adel 1996, tarkastus Adel ja Soininen 1996
<b>Aiemmat löydöt:</b>	KM 12321:1-3 (koristeketjun pätkä, saviastian pala, palanutta luuta)
<b>Inventointilöydöt:</b>	-
<b>Kartat:</b>	peruskarttaote 1:20 000, ote kaavakartasta 1:2000, kopio Erä-Eskon karttaluonnoksesta
<b>Negatiivit:</b>	113525
<b>Diat:</b>	-
<b>Kohteen kuvaus:</b>	Erä-Esko erotti niemeltä inventointinsa yhteydessä rökkiöryhmiä, joista Adel erotti kartoituksessaan tarkemmin yksittäiset rökkiöt. Rökkiöt, joita on yhteensä kymmenen sijaitsevat Rautaveden työntyvällä noin 700 metriä pitkällä ja 100 metriä leveällä niemellä. Lähinnä mannerta oleva rökkiö 1 sijaitsee tilalla RN:o 1:74 ja loput yhdeksän tilalla RN:o 1:65. Rökkiöistä 1,2 ja 3 ovat suurempia kiven ja maansekaisia, loppujen ollessa hajanaisia, lähinnä kivistä koostuvia rakennelmia. Rökkiöt 3-8 sijaitsevat kallion päällä niemen keskiosassa. Näitä rökkiöitä on erittäin vaikea erottaa toisistaan ja kalliolla olevista muista kivistä. Kallion päällä oleva kivikko jatkuu rökkiöstä 8 eteenpäin kohti luodetta. Kivikon toisessa päässä on rökkiömäinen rakennelma.  <u>Rökkiö 1</u> sijaitsee niemen mantereenpuoleisessa päässä, polun itäpuolella kohoavan kumpareen päällä. Länsirannasta rökkiön keskusta on matkaa noin 20 metriä, polulta vajaan kymmenen metriä. Muodoltaan rökkiö on soikea, pohjoisluode-eteläkaakko suuntainen, 17 metriä pitkä, 8 metriä leveä ja korkeutta sillä on noin 1,5 metriä. Rökkiö on kiven- ja maansekainen ja sen päällä on selvä turvekerros. Koordinaatit x=6803 61, y=2444 82, z=64-65 (V. Adelin kartoituksen mukaan). <u>Rökkiö 2</u> sijaitsee 100 metriä rökkiö 1:stä pohjoiskoilliseen, 40 metriä itärannasta ja noin 10 metriä puisen aidan pohjoispuolella. Kiven- ja maansekainen rökkiö on hieman viereistä peltoa korkeammalla. Rökkiö on soikea pohjoisluode-eteläkaakko suuntainen, pituudeltaan 16 metriä, leveydeltään 7 metriä ja korkeudeltaan noin metrin. Rökkiön rakenne vaikuttaa osin hajanaiselta. Koordinaatit x=6803 69, y=244486, z=62 (V. Adelin kartoituksen mukaan). <u>Rökkiö 3</u> sijaitsee hieman niemen keskikohdasta etelään noin 90 metriä rökkiö 2:sta pohjoisluoteeseen kallion päällä ja noin 45 metriä itärannasta. Rökkiön eteläpuolella on rökkiö 6 ja pohjoispuolella rökkiö 7. Rökkiö on matala ja kasattu kivistä kallion päälle. Pituutta sillä on pohjois-etelä suunnassa noin 4 metriä ja leveyttä noin 2 metriä, korkeuden jäädessä alle puolen metrin. Tätä rökkiötä A. Erä-Esko tutki pikaisesti vuonna 1949 ja löysi koristeketjun pätkän, saviastianpalan ja palanutta luuta (KM 12321:1-3). Koordinaatit

$x=6803$  78,  $y=2444$  83,  $z=64$  (V. Adelin kartoituksen mukaan).

Röykkiö 4 sijaitsee röykkiö 3:sta 40 metriä eteläkaakkoon saman kallion eteläpäässä. Röykkiö on pituudeltaan 5 metriä, leveydeltään 3 metriä ja vain 30 senttimetriä korkea. Röykkiön keskikohdasta vajaan 10 metriä pohjoisluoteeseen on röykkiö 5.

Röykkiö 5 sijaitsee röykkiö 3:sta noin 30 eteläkaakkoon. Röykkiö on pyöreähkö, halkaisijaltaan noin 3 metriä ja korkeudeltaan noin 40 senttimetriä.

Röykkiö 6 sijaitsee röykkiö 3:n vieressä kaakkoispuolella. Röykkiön halkaisija on noin 3 metriä ja sen korkeus noin 40 senttimetriä. Röykkiötä on vaikea erottaa kalliolta ja röykkiö 3:sta.

Röykkiö 7 sijaitsee röykkiö 3:sta noin 10 metriä pohjoisluoteeseen. Röykkiön halkaisija on noin 3 metriä ja sen korkeus noin 50 senttimetriä. Röykkiön vieressä on suuri noin metrin halkaisijaltaan oleva kivi.

Röykkiö 8 sijaitsee 20 metriä röykkiö 3:sta pohjoisluoteeseen. Röykkiössä on suurehko silmäkivi, jonka ympärillä on 3 halkaisijaltaan oleva kehä.

Röykkiö 9 sijaitsee keskellä niemeä miltei sen leveimmällä kohdalla hieman koukunmuotoisesta niemestä pohjoiseen. Röykkiön keskeltä on länsirantaan matkaa noin 70 metriä ja röykkiö 1:een miltei suoraan etelässä noin 340 metriä. Röykkiö on kiven- ja maansekainen, soikea, 18 metriä pitkä, 9 metriä leveä ja noin metrin korkuinen. Röykkiö sijaitsee pellon laidassa tasamaalla. Koordinaatit  $x=6803$  94,  $y=2444$  77,  $z=61$  (V. Adelin kartoituksen mukaan).

Röykkiö 10 sijaitsee noin 64 metriä röykkiö 9:stä ja vajaan 40 metriä itärannasta metsän sisällä olevalla kallioisella mäellä. Röykkiö on 2 metriä pitkä ja 1,5 metriä leveä ja sen korkeus on noin 40 senttimetriä. Röykkiötä on vaikea erottaa mäen muusta kivikosta.

Röykkiöstä 8 noin 60 metriä luoteeseen on röykkiötä muistuttava kivikasa, johon tehty koekuoppa ei paljastanut mitään. Röykkiöstä 1 noin 30 metriä luoteeseen on noin 1 x 1 metriä suuruinen kivilatomus, joka lienee jääne historiallisen ajan asutuksesta. Röykkiöistä 4 ja 5 reilut 20 metriä lounaaseen on pellon laidassa 10 metrin matkalla rivi kiviä, jotka saattavat olla osa vanhaa kivijalkaa tai vain pelloilta poistettuja.

Niemellä olevilta pelloilta on raivattu kiviä, joita on kasattu raunioiksi eri puolille. Kiviä on röykkiö 2:n eteläpuolella lähellä aitaa. Niitä on kasattu myös röykkiö 9:n länsipuolelle noin 30 metrin päähän, pohjoispuolelle vajaan 40 metrin päähän ja luoteeseen 70 metrin päähän lähelle rantaa. Saman röykkiön eteläpuolella on kivikkoa, joka on ilmeisesti raivattu pellosta.

#### Ympäristö:

Niemi, jolla röykkiöt sijaitsevat on nykyisin WWF:n omistuksessa oleva luonnonsuojelualue. Niemi on yleisesti ottaen matalaa savikkoaa, josta pistävät esiin kalliopaljastumat. Alueella olevat vanhat pellot, joita rajaavat matalat ojat, ovat niemen matalimmilla ja tasaisimmilla kohdilla. Nykyisin peltoja laiduntavat lampaat osana alueen hoitoa. Puustoa, joka koostuu pääasiassa kuusesta, koivusta, lepästä, haavasta sekä katajasta, kasvaa kallioisissa kohdissa ja rannoilla. Rannan puut kasvavat miltei vesirajaan asti, eikä minkäänlaista rantatörmää ole havaittavissa.

Niemen poikki on rakennettu puuaita, joka kulkee röykkiöiden 1 ja 2 välissä, estämään lampaiden poispääsyä. Röykkiöstä 1 50 metriä kaakkoon sijaitsee omakotitalo. Niemellä on 1982 valmistunut luontopolku, jonka varrella on röykkiöistä ja alueen luonnosta kertovia tauluja.

#### Laajuus:

noin 7 ha

#### Ehdotus suoja-alueeksi:

Maan päälle näkyvät rakenteet ja lakisääteinen suoja-alue.

#### Luokitusehdotus:

1

#### Suojelutoimenpiteet:

-

#### Havaintomahdollisuudet:

Hyvät

#### Tiedossa olevat

#### maankäyttösuunnitelmat:

Alueella ei ole kaavaa, ei tietoa maankäyttösuunnitelmista.

#### Lähilöytöjä:

Rantavainionmäki [7], rautakautinen polttokalmisto ja kiven- ja maansekaisia röykkiöitä 2,4 kilometriä itään.

#### Suosittelavat

#### jatkotoimenpiteet:

Röykkiöiden tarkempi tutkiminen ja merkitseminen maastoon.

#### Koekuopat:

KK 1: Röykkiö 4:stä 10 metriä itälounaaseen, rinteessä. Syvyys 21 cm. 0-2 cm pintaturve. 2-21 cm vaaleanruskeaa kivensekaista hiekkamaata. Pohjalla isoja kiviä/kallio.

KK 2: Röykkiö 8:sta noin 60 metriä lounaaseen ja länsirannasta noin 60 metriä olevan

kiviröykkiön keskustasta metrin pohjoiseen. Röykkiöstä poistettiin noin 30 x 40 cm kokoinen kivi, jonka alta poistettiin irtomaa. 0-5 cm kiveä 5-30 cm ruskeaa turvetta. Kuopan reunat ja pohja muodostuivat kivistä.

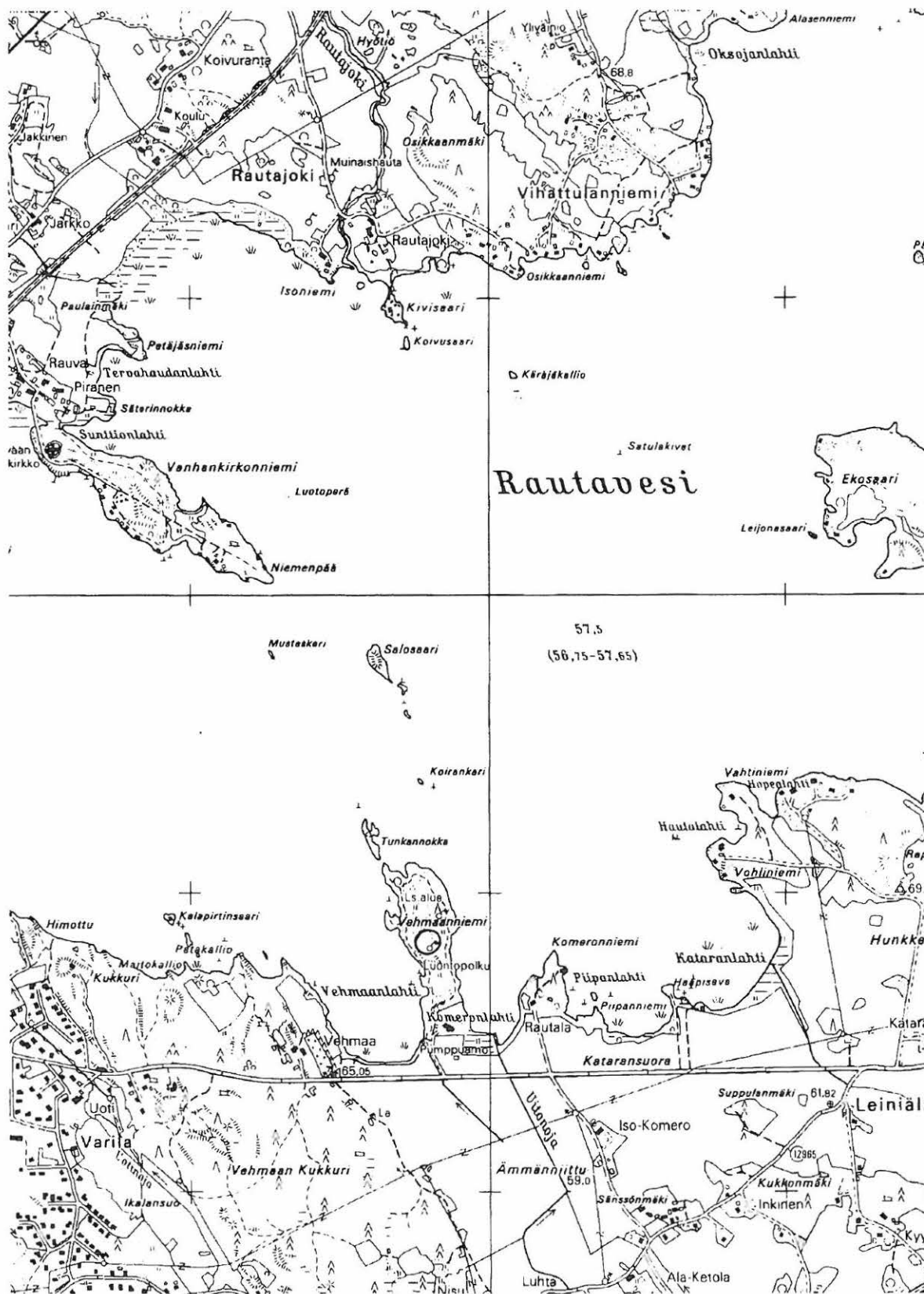
Pintapöiminta:



Vehmaanniemi, röykkiö 10. Lounaasta. Nro 113525. Kuva Kristiina Mannermaa.



Ote peruskartasta 2121 07 Vammala, 1:20000  
 x= 680361-98, y= 244477-86, z= 60-65

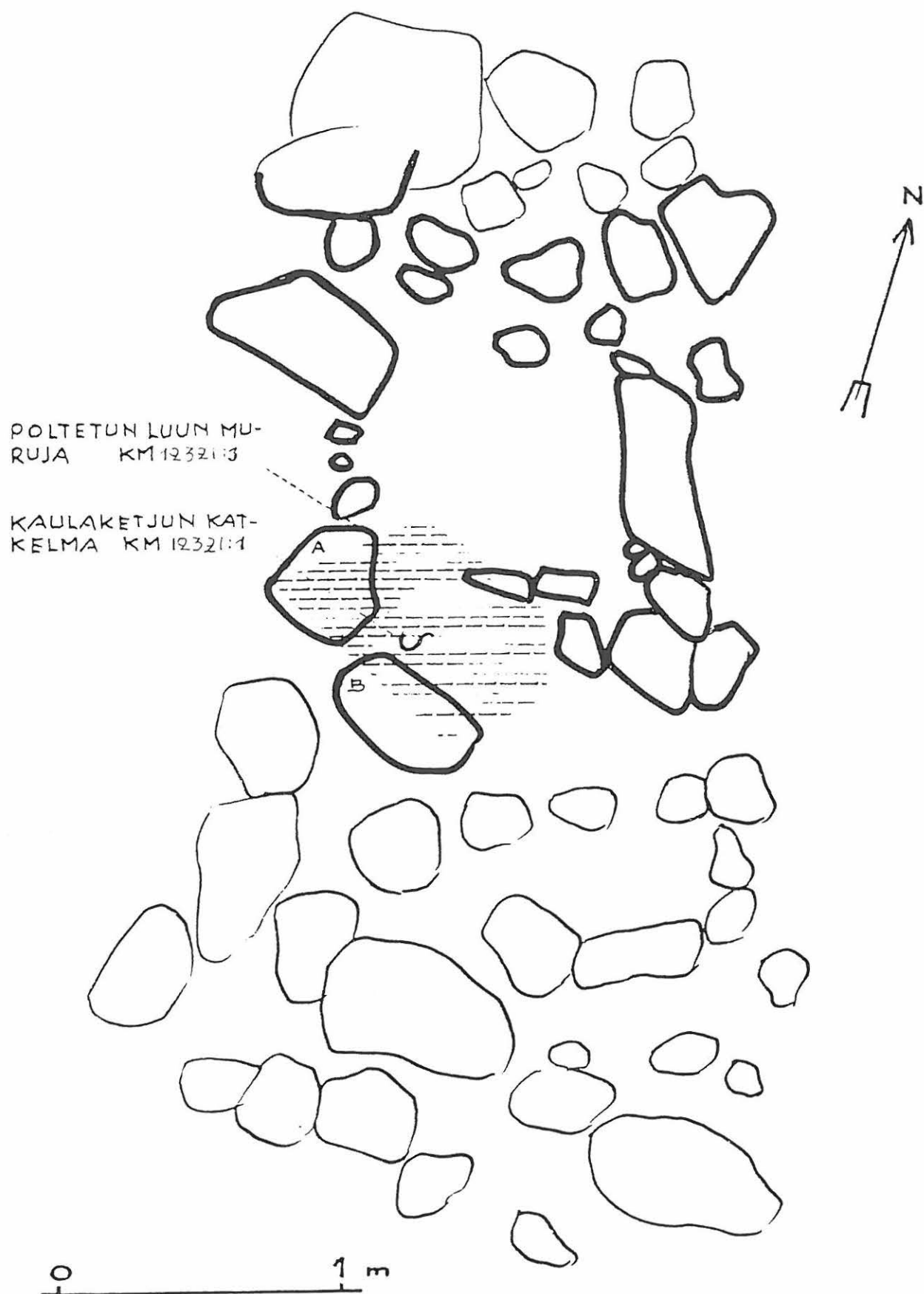


Ote kaavakartasta 1:2000 (röykkiöiden sijainti V. Adelin vuoden 1996 kartoituksen mukaan)

- |                          |                                |
|--------------------------|--------------------------------|
| ○1 röykkiö ja sen numero | 1<br>x koekuoppa ja sen numero |
| - - - kivirivi           | □ kivilatomus                  |



Kopio A. Erä-Eskon karttaluonnoksesta vuodelta 1949. Vahvemmin piirrettynä röykkiö 3.



## 6.1.3 Rantavainionmäki, rautakautisia röykkiöitä [7]

<b>Kunta:</b>	Vammala
<b>Kylä:</b>	Eko
<b>Paikannimi:</b>	Rantavainionmäki
<b>Muinaisjäänöstyyppi:</b>	Hautapaikat
<b>Tyyppin tarkenne:</b>	Hautaröykkiöt
<b>Ajoitus:</b>	Rautakausi
<b>Rauhoitusluokka:</b>	I
<b>Lukumäärä:</b>	15
<b>Tarkastus:</b>	5.5. ja 12.5. 1999 M.Haimila ja K. Mannermaa, mukana P. Leppänen
<b>Sijainti:</b>	PK 2121 07 Vammala x=6804 61 - 87, y=2446 98 - 2447 16, z=60 - 65 (äärikoordinaatit) Noin 3,6 kilometriä Tyrvään Pyhän Olavin kirkosta itäkaakkoon.
<b>Merkitty peruskartalle:</b>	On merkitty 1988, myös 1996 peruskartta cd
<b>Maastomerkintä:</b>	Röykkiössä I muinaisjäänöskilpi.
<b>Hoito ja kunto:</b>	Kuuluu hoitokohteisiin, röykkiöitä niitetään. Röykkiöt ovat kunnossa, röykkiöiden 11 ja 12 välistä tehty tie on saattanut vahingoittaa niiden reunoja ja on suoja-alueella. Alue on rajattu röykkiöiden sijainnin perusteella.
<b>Tila- ja omistajatiedot:</b>	Ekonnokka, RN:o 5:55 Vammalan kaupunki, PL 23, 38201 Vammala, 03-51981 Törmä, RN:o 5:86 Peltomäki Hannu Juhani Peltomäki Tuula Marjut oikeudenomistajat, Soukontie 43, 38220 Stormi, 03-5155333
<b>Kiinteistötunnukset:</b>	912-455-0005-0055 912-455-0005-0086
<b>Aiemmat tiedot:</b>	Tarkastus Kenttämaa 1941, inventointi Erä-Esko 1949, tarkastus Purhonen & Heikurinen 1981, kaivaus Pärssinen 1981.
<b>Aiemmat löydöt:</b>	KM 11292:1-5, TYA 193:1-577
<b>Inventointilöydöt:</b>	-
<b>Kartat:</b>	Peruskarttaote 2121 07 Vammala, ote kaavakartasta 1:5000
<b>Negatiivit:</b>	113515-113520
<b>Diat:</b>	41896-41899
<b>Kohteen kuvaus:</b>	Kenttämaa löysi tarkastuksessaan alueelta kaksi kumpua, Purhonen ja Heikurinen löysivät alueelta useita röykkiöitä lisää ja totesivat röykkiö viiden ympäristön mahdolliseksi polttokenttäkalmistoksi. Polttokenttäkalmiston kaivauksen yhteydessä Pärssinen kartoitti röykkiöt. Kaivauksessa ei ole saatu selville tarkempaa ajoitusta. Kiven- ja maansekaiset röykkiöt sijaitsevat Rautaveden itärannalla 10 – 200 metrin päässä rannasta vajaan 300 metrin matkalla. Röykkiöistä vain 1 ja 5 on todettu löytöjen perusteella varmasti rautakautisiksi. Röykkiön 5 ympäriltä on kaivettu polttokenttäkalmisto. Röykkiöiden rannan puolella on yleinen uimaranta, jonne johtava tie kulkee röykkiöiden 1 ja 3 välistä ja röykkiöiden 4, 5 ja 6 ohitse.
	<u>Röykkiö 1</u> on maantieltä uimarannalle kääntyvän tien eteläpuolella aivan risteyksen jälkeen. Muodoltaan röykkiö on kiven- ja maansekainen, pyöreähkö, halkaisijaltaan noin 6 metriä, korkeutta sillä on noin 1 metri. Tämän röykkiöön on aiemmin kaivettu koekuoppa, josta on löytynyt pronssinen spiraalisormus, palanutta luuta ja saviastianpaloja (KM 11292: 1-5). Röykkiö on merkitty muinaisjäänöskilvellä.
	<u>Röykkiö 2</u> sijaitsee röykkiö 1:n vieressä noin 5 metriä etelään. Röykkiö on kiven- ja maansekainen, pitkänomainen länsilounas-itäkoillis suuntainen. Sen pituus on noin 12,5 metriä, mutta röykkiön päästä jatkuu kallio vielä muutaman metrin itäkoilliseen. Leveyttä röykkiöllä on 9 metriä ja korkeutta 2 metriä. Kumpareen päällä kasvaa heinää ja katajaa. Röykkiön länsipuolella maasto on noin 4 metrin matkalla kivistä ja ympäristöä korkeammalla. Kyseessä voi olla kalmistokiveys tai pellolta raivatut kivet.
	<u>Röykkiö 3</u> on röykkiö 1 vastapäätä uimarantaan johtavan tien pohjoispuolella. Röykkiö on kiven- ja maansekainen ja pitkänomainen miltei itä-länsi suuntainen. Sen pituus on 5,2 metriä, leveys 3,6 metriä ja korkeus noin 1 metri. Röykkiön päällä kasvaa koivuja ja koillispuolella pistää maasta esiin kallio. Yleisvaikutelma on epämääräinen.
	<u>Röykkiö 4</u> sijaitsee röykkiö 3:n vieressä itäpuolella noin 10 metrin päässä. Röykkiö on

kiven ja maansekainen, pyöreähkö, halkaisijaltaan 5 metriä ja korkeudeltaan noin 1,5 metriä. Kallio on näkyvissä röykkiön eteläpuolella, päällä kasvaa kuusia ja koivuja.

Röykkiö 5 sijaitsee röykkiö 1:stä noin 80 metriä länsiluoteeseen kallion päällä, uimarannalle johtavan tien pohjoispuolella. Röykkiö on epämääräisen muotoinen, halkaisijaltaan noin 5,4 metriä ja miltei maantasainen. Röykkiö koostuu noin 50x50x30 cm kokoisista kivistä. Röykkiö ja sen ympärillä ollut polttokenttäkalmisto joka on kaivettu 1981.

Röykkiö 6 on uimarannalle johtavan tien eteläpuolella noin 100 metriä maantien risteyksestä länteen. Röykkiö on kiven- ja maansekainen, pitkänomainen itä-länsi suuntainen. Sen pituus on 8,5 metriä, leveys 4,6 metriä ja korkeus noin 50 senttimetriä. Röykkiön molemmissa päissä on suuri maakivi.

Röykkiö 7 sijaitsee noin 10 metrin päässä rannasta hieman erillään muista röykkiöistä. Röykkiöstä 1 siihen on matkaa lounaaseen noin 100 metriä. Röykkiö on pitkänomainen koillis-lounas suuntainen, kiven- ja maansekainen, pituudeltaan 8,5 metriä, leveydeltään 5 metriä ja korkeudeltaan noin 1,5 metriä. Röykkiön päällä kasvaa suuria kuusia.

Röykkiö 8 on röykkiöstä 2 noin 30 metrin päässä etelässä. Se on kiven- ja maansekainen, pyöreä, halkaisijaltaan 3,9 metriä ja korkeudeltaan noin 60 cm. Röykkiön pinnalle näkyy kiviä. Sen päällä kasvaa kataja.

Röykkiö 9 on röykkiö 8:sta noin 10 metriä etelään oleva miltei maantasainen kohouma, jota tuskin erottaa kesäaikaan heinän seasta. Röykkiön halkaisija on noin 3 metriä. Sen eteläpuolella maassa on näkyvissä kaksi kiveä.

Röykkiö 10 sijaitsee noin 10 metriä röykkiö 9:stä lounaaseen ja 65 metriä röykkiö 1:stä etelälounaaseen. Röykkiön itäpuolella noin 4 metrin päässä on sähköpylväs. Röykkiö on kiven ja maansekainen, soikea, pohjois-etelä suuntainen, pituudeltaan 6,4 metriä, leveydeltään 4,3 ja korkeudeltaan noin 50 senttimetriä.

Röykkiö 11 on uimarannalle johtavalta tieltä noin 180 metriä etelään olevan mökkitien varressa, maantien ja mökkitien risteyksestä noin 200 metriä länteen. Röykkiöltä 1 matkaa on noin 220 metriä lounaaseen. Röykkiö 11 on pitkänomainen itä-länsi suuntainen ja kiven- ja maansekainen. Sen pituus on 11,5 metriä, leveys 5 metriä ja korkeus noin 1 metri. Röykkiön päällä kasvaa katajaa. Röykkiön länsireuna on saattanut vahingoittua tienteossa.

Röykkiö 12 on röykkiö 11 vastapäätä tien toisella puolella noin 2 metrin päässä. Röykkiön halkaisija on noin 1,5 metriä ja korkeus noin 40 senttimetriä. Se on epämääräisen näköinen ja näyttää koostuvan muutamasta kivistä ja maasta. Sen päällä kasvaa katajaa. Röykkiö on saattanut vahingoittua tienteossa.

Röykkiö 13 on aiemmin mainitun mökkitien ja maantien risteuksen eteläpuolella maantien vieressä olevalla maakumpareella. Röykkiö on kiven- ja maansekainen, epämääräisen muotoinen, halkaisijaltaan noin 5,5 metriä ja korkeudeltaan noin 1 metri. Röykkiön päällä kasvaa kuusi.

Röykkiö 14 sijaitsee röykkiön 13 vieressä luoteispuolella, noin 10 metrin päässä, samalla maakumpareella. Röykkiö on pyöreähkö, halkaisijaltaan noin 4 metriä ja korkeudeltaan noin 50 senttimetriä. Röykkiö on epämääräisen näköinen ja siitä on ilmeisesti kaivettu lounaisneljännes pois. Lastalla pisteltäessä maan seassa ei juurikaan tunnu kiviä. Röykkiön päällä kasvaa koivuja.

Röykkiö 15 sijaitsee röykkiöistä eteläisimpänä maantien varressa reilut 250 metriä röykkiö 1:stä etelään. Röykkiö on tien itäpuolella metsän sisällä vastapäätä tien toisella puolella olevaa suulia. Röykkiö on kiven- ja maansekainen, pyöreä ja vahvasti sammalen peittämä. Sen halkaisija on 3,8 metriä ja korkeus noin 60 senttimetriä.

Röykkiö 8:sta noin 5 metriä lounaaseen on maassa pyöreistä luonnonkivistä tehty kivijalka. Sen pituus itä länsi suunnassa on 12,4 metriä ja leveys pohjois-etelä suunnassa 7,7 metriä.

Röykkiö 6:sta noin 10 metriä länteen on suuren kuusen juurella röykkiömäinen rakennelma, johon tehdystä koekuopasta ei kuitenkaan löytynyt mitään esihistoriallista.

Kaikki alueen röykkiöt käytiin läpi metallinpaljastimella, joka reagoi röykkiöiden 2, 3, 6, 7, 8, 10, 13 ja 14 kohdalla. Röykkiöiden päällysheinikkoa pöyhittäessä tavattiin kuitenkin mm. tinapaperia ja rautalankaa, joten metallinpaljastimen reagointia ei voi pitää mitenkään merkittävänä.

#### Ympäristö:

Röykkiöt ovat (röykkiöitä 5 ja 13-15 lukuunottamatta) tasaisella rannan savimaalla. Niiden ympäristö on ollut aiemmin viljelykäytössä. Alue on heinää kasvavaa niittyä, jolla kasvaa

	koivuja ja kuusia. Alueen keskellä olevalle entiselle pellolle on istutettu koivuja. Röykkiö 15 ympäristö on kuusimetsää.
<b>Laajuus:</b>	noin 2,8 ha
<b>Ehdotus suoja-alueeksi:</b>	Maanpäälle näkyvät osat, röykkiö 1:stä länteen oleva niitty, lakisääteinen suoja-alue.
<b>Luokitusehdotus:</b>	I
<b>Suojelutoimenpiteet:</b>	-
<b>Havaintomahdollisuudet:</b>	Hyvät
<b>Tiedossa olevat maankäyttösuunnitelmat:</b>	Alue, jolla ovat polttokenttäkalmisto ja röykkiöt 1, 2, 3, 4, 5, 6, 8, 9 ja 10 on kaavoitettu yleiseen käyttöön osin uimaranta-alueeksi ja osin retkeily- ja ulkoilualueeksi. Kaavaan on merkitty osa rauhoitetuista muinaisjäännöksistä. Röykkiö 7 on merkitty rauhoitettuna alueena kaavaan retkeily- ja ulkoilualueelle. Röykkiöt 13 ja 14 on merkitty rauhoitettuna alueina kaavaan maa- ja metsätalousalueelle, mutta niiden sijainti on hieman epätarkka. Röykkiö 15 on merkitty rauhoitettuna alueena kaavaan maa- ja metsätalousalueelle ja osin maatalojen talouskeskuksen korttelialueelle, jolla on rakennusoikeus. Röykkiöt 11 ja 12 on merkitty suojeltuna alueena kaavaan maa- ja metsätalousalueelle sekä yhteiskäytössä olevalle ranta-alueelle, röykkiöiden sijainti kaavassa on epätarkka.
<b>Lähilöytöjä:</b>	Pellosta 10 metriä röykkiöstä 1 länteen löytynyt rautaveitsi KM 11292:5. Röykkiöistä 450 metriä pohjoiseen Pulkki-Maijan kallion [8] kivikautinen asuinpaikka. Vehmaanniemi [6], rautakautisia röykkiöitä, 2,4 kilometriä länteen.
<b>Suosittelavat jatkotoimenpiteet:</b>	Röykkiöiden ja entisen peltoalueen systemaattinen koetutkimus.
<b>Koekuopat:</b>	KK 1: Röykkiöstä 6 noin 10 metriä länteen olevan röykkiöntapaisen länsipuolella noin metrin päässä kuusesta. Koko 50x50 cm, syvyys 20 cm. 0-2 cm kariketta, 2-20 ruskeaa turvemultaa, jonka seassa pieniä kiviä. Pohjalla niin paljon kiviä, ettei voi kaivaa. Ei löytöjä.
<b>Pintapöimintä:</b>	-

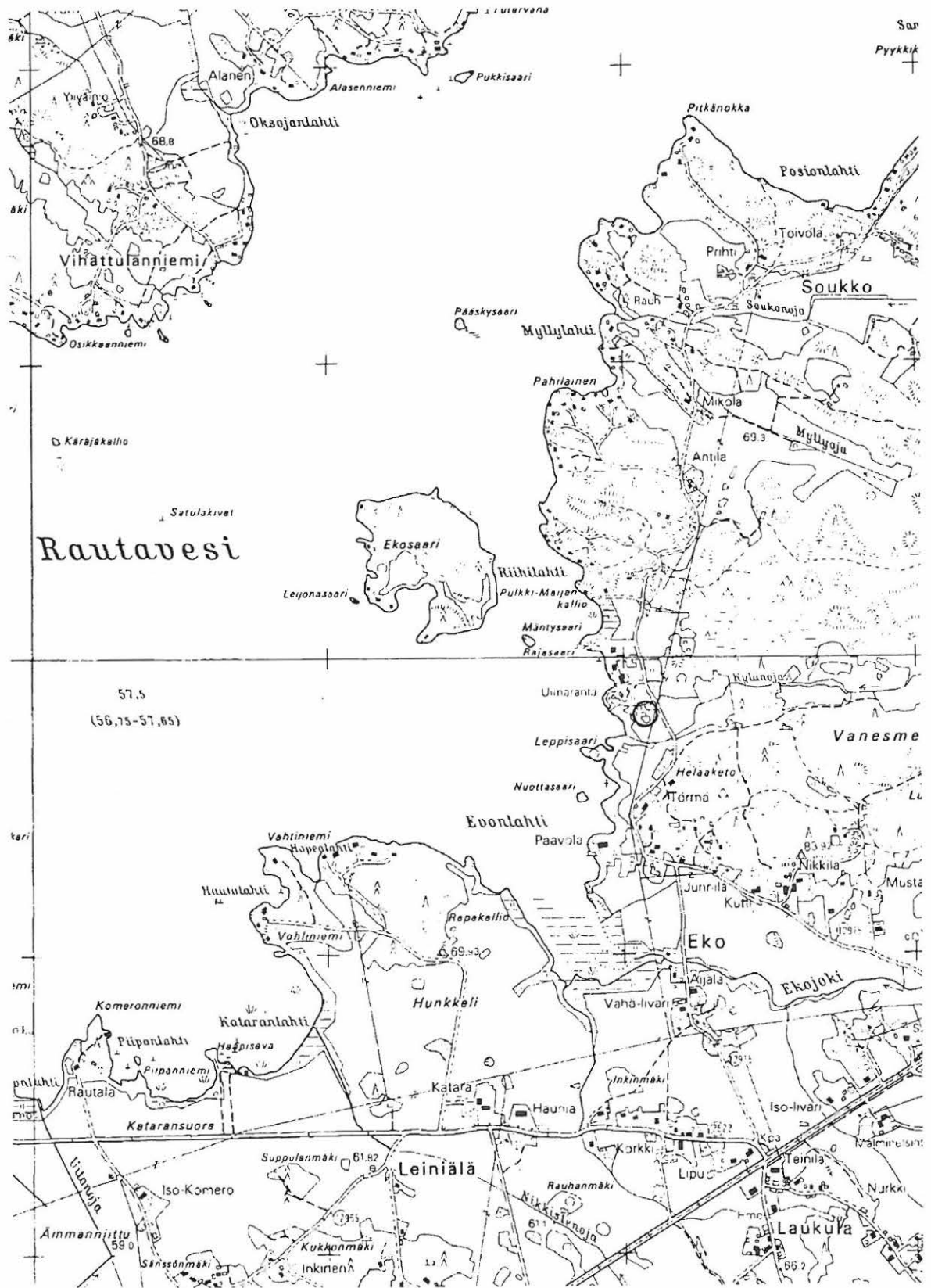


Rantavainionmäki, röykkiö 1. Lounaasta. Nro 113518. Kuva Kristiina Mannermaa.




Rantavainionmäki, röykkiöt 11 ja 12. Miikka Haimila istuu röykkiön 11 länsireunassa. Röykkiö 12 on heti tien toisella puolella katajien kohdalla. Lounaasta. Nro 113516. Kuva Kristiina Mannermaa.


Ote peruskartasta 2121 07 Vammala, 1:20000  
 x=6804 61 - 87, y=2446 98 - 2447 16, z=60 - 65





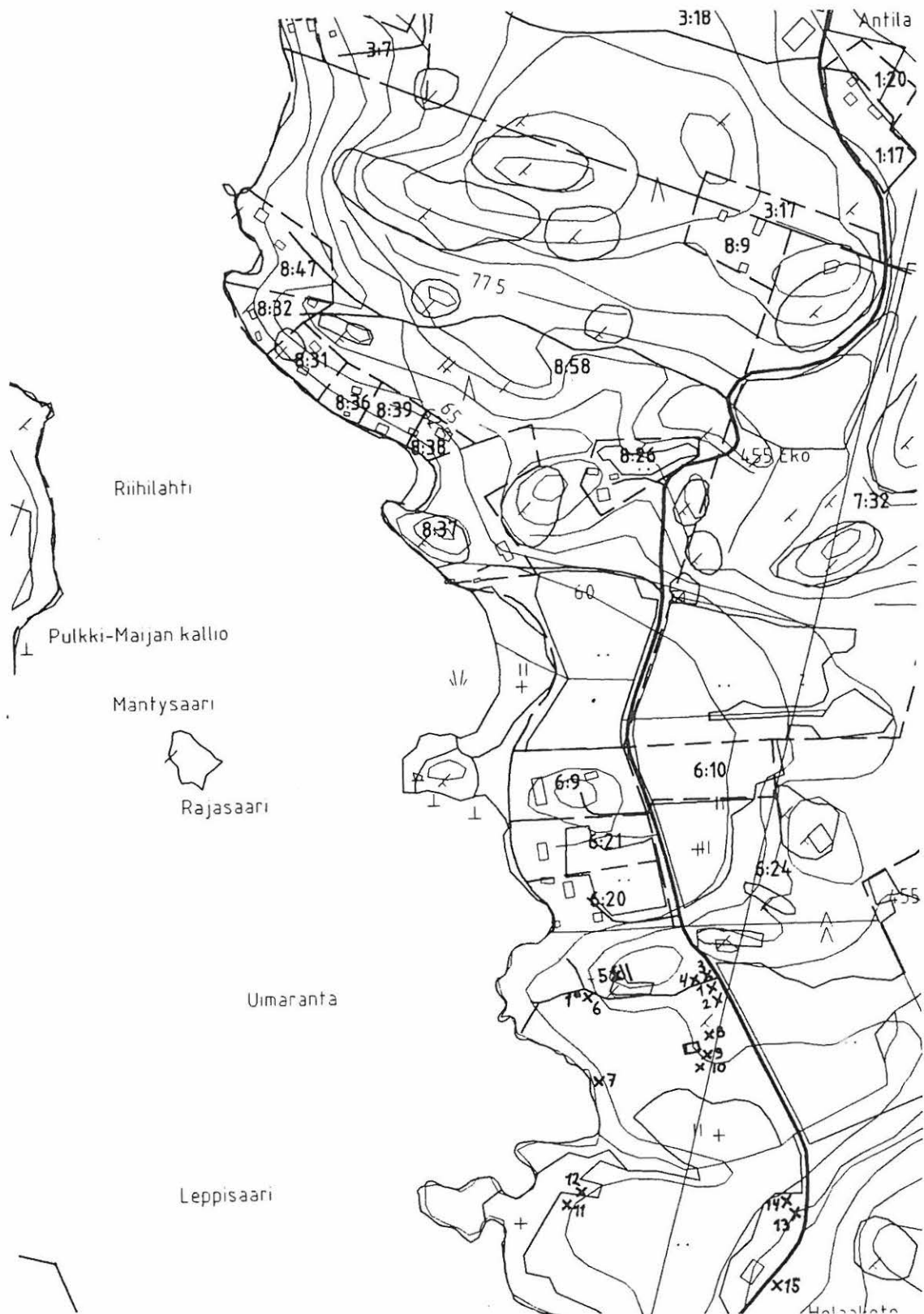


Ote kaavakartasta 1:5000

 polttokenttäkalmisto

 röykkiö ja sen numero

 kivijalka

 koekuoppa ja sen numero


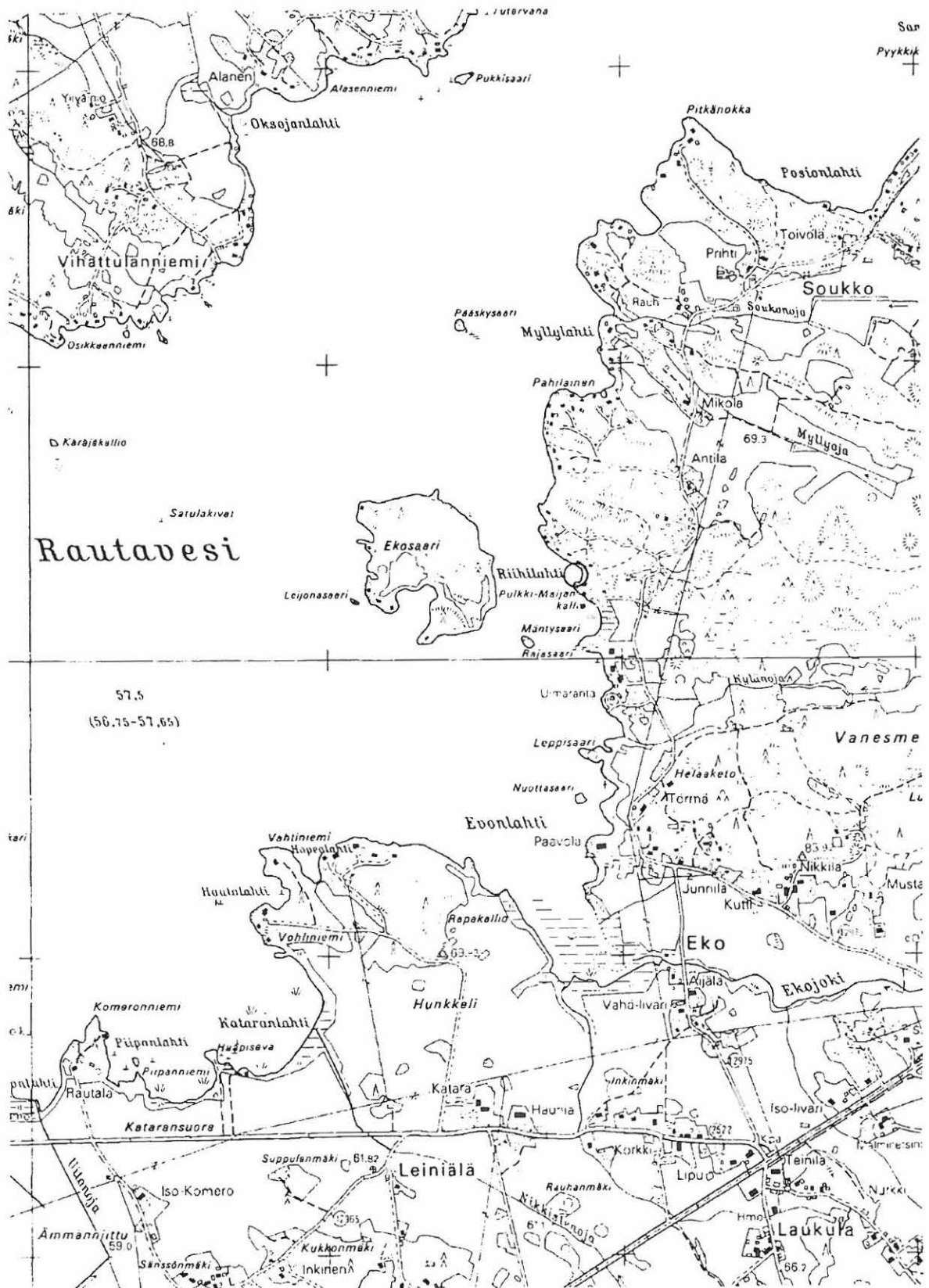
## 6.1.4 Pulkki-Maijan kallio, kivikautinen asuinpaikka [8]

<b>Kunta:</b>	Vammala
<b>Kylä:</b>	Eko
<b>Paikannimi:</b>	Pulkki-Maijan kallio
<b>Muinaisjäänöstyyppi:</b>	Asuinpaikat
<b>Tyypin tarkenne:</b>	-
<b>Ajoitus:</b>	Kivikausi
<b>Rauhoitusluokka:</b>	II-III
<b>Lukumäärä:</b>	1
<b>Tarkastus:</b>	6.5. 1999 M. Haimila ja K. Mannermaa, mukana N. Peltonen
<b>Sijainti:</b>	PK 1212 07 Vammala x= 6805 28, y= 2446 87, z=60 3,3 kilometriä Tyrvään Pyhän Olavin kirkosta itään.
<b>Merkitty peruskartalle:</b>	-
<b>Maastomerkintä:</b>	-
<b>Hoito ja kunto:</b>	Kohde sijaitsee veden alla lähellä rantaa. Kunnosta ei voi esittää arviota. Hoitotoimenpiteitä ei tarvita. Kohde on rajattu maastonmuotojen ja Pälsin tutkimuksen perusteella.
<b>Tila- ja omistajatiedot:</b>	Pulkkimaija, RN:o 8:37, Kärki Harri Antti Juhani ja Kärki Pertti Olavi, Hännikönkatu 6 as 1, 20610 TURKU
<b>Kiinteistötunnukset:</b>	912-455-0008-0037
<b>Aiemmat tiedot:</b>	Tarkastus Kenttämää 1940, kaivaus Pälsi & Voionmaa 1940, inventointi Erä-Esko 1949.
<b>Aiemmat löydöt:</b>	KM 11213: 1-14, KM 11263: 1-30
<b>Inventointilöydöt:</b>	-
<b>Kartat:</b>	Peruskarttaote 1:20000, ote kaavakartasta 1:5000
<b>Negatiivit:</b>	113524
<b>Diat:</b>	411900
<b>Kohteen kuvaus:</b>	Kenttämää löysi poikkeuksellisen alhaalla olleen veden takia rannalta kivikautisia esineitä. Paikalla järjestettiin pikaisesti kaivaus, jonka suorittivat Pälsi ja Voionmaa. Paikalta löytyi kiviesineitä ja niiden katkelmia, vähän piitä ja paljon kvartsi-iskoksia. Luuta ja keramiikkaa ei löytynyt. Asuinpaikka sijaitsee luoteeseen aukeavassa lahdessa veden alla. Muinaisjäänöksestä ei ole mitään havaittavaa veden pinnalla tai rannalla.
<b>Ympäristö:</b>	Lahden etelä- ja pohjoispuolella asuinpaikka suojaavat kallioiden, lahden pohjukasta alkaa loivasti kohoava pelto. Rannasta noin 8 metrin päässä on 1,5 metriä korkea jyrkäne. Järven pohja on kahlaussyvyydellä savea ja liejua. Rannassa kasvaa heinää, kallioilla mäntyä ja kuusta. Lahden pohjoisreunalla on kaksi kesämökkiä, joiden edessä hiekkarantaa, mikä saattaa olla keinotekoisia.
<b>Laajuus:</b>	n. 200 m <sup>2</sup>
<b>Ehdotus suoja-alueeksi:</b>	Lahden vedenalainen osa noin 20 metrin etäisyydelle rannasta.
<b>Luokitusehdotus:</b>	II
<b>Suojelutoimenpiteet:</b>	-
<b>Havaintomahdollisuudet:</b>	Huonot
<b>Tiedossa olevat maankäyttösuunnitelmat:</b>	Alueella ei ole kaavaa, ei tietoa maankäyttösuunnitelmista.
<b>Lähilöydöjä:</b>	Taltan pintapala (KM 11292) ja piinuolenkärki (KM 11293) Rautaveden rannalta 200 metriä Pulkki-Maijan kalliosta pohjoisluoteeseen. 450 metriä etelään Rantavainionmäen rökkiökalmisto [7]. 450 metriä länsilounaaseen Ekosaaren kivikautinen asuinpaikka [9].
<b>Suosittelavat jatkotoimenpiteet:</b>	-
<b>Koekuopat:</b>	-
<b>Pintapöimintä:</b>	-




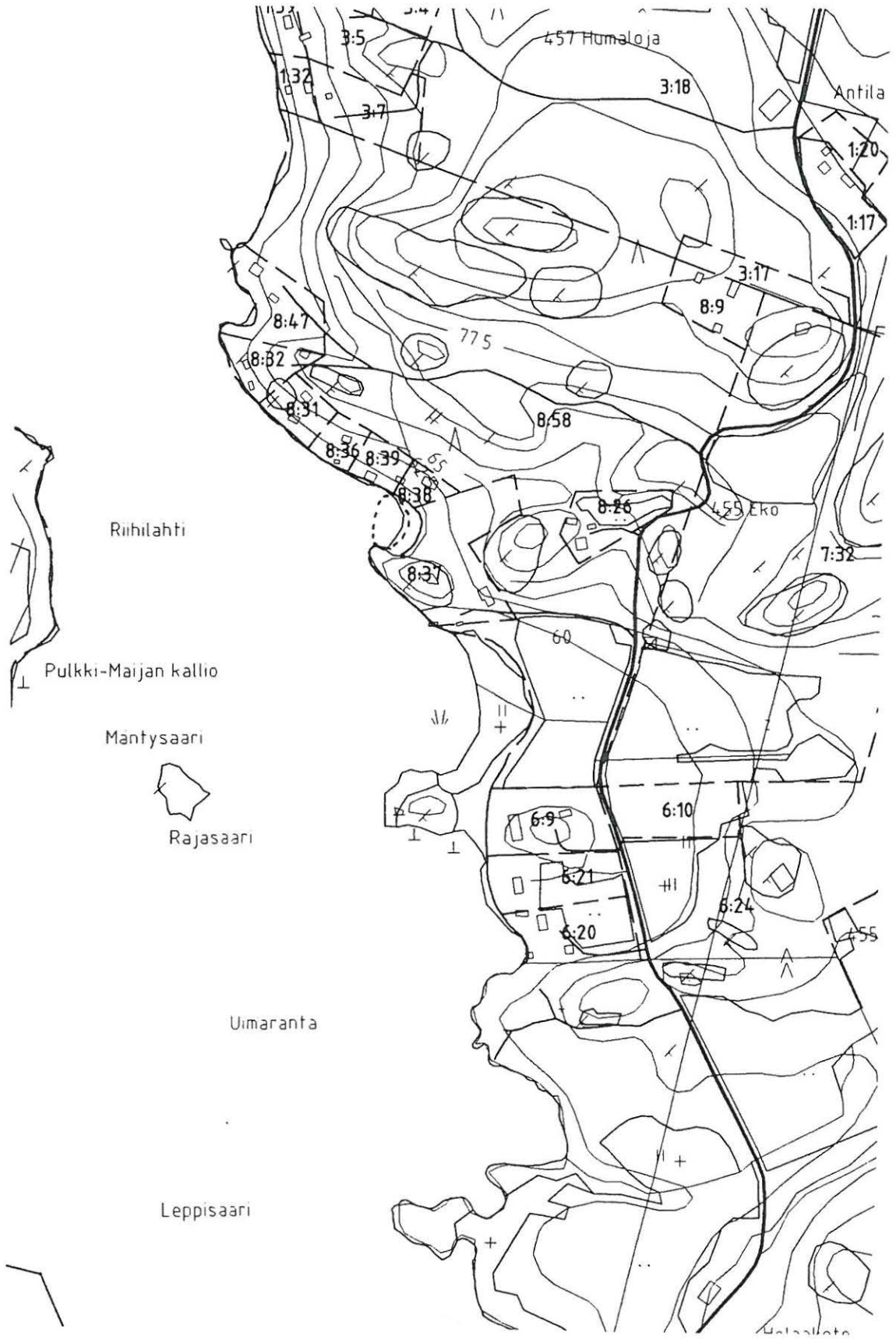
Pulkki-Maijan kallio, kivikautinen asuinpaikka kesämökkien edessä olevassa lahdessa veden alla. Etelästä. Nro 113524. Kuva Miikka Haimila.

Ote peruskartasta 2121 07 Vammala, 1:20000  
 x= 6805 28, y= 2446 87, z=60



Ote kaavakartasta 1:5000

 asuinpaikka



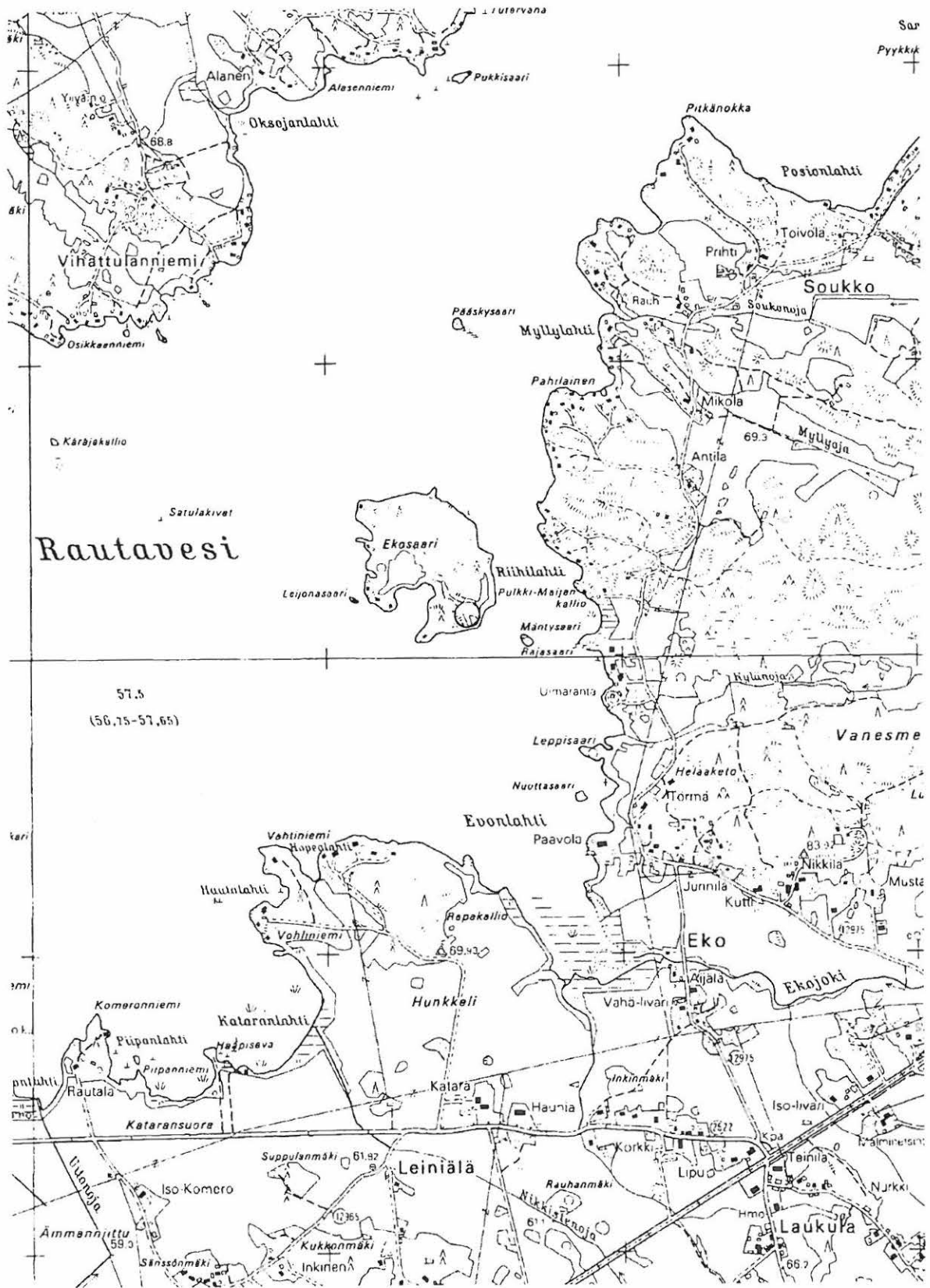
## 6.1.5 Ekosaari, kivikautinen asuinpaikka [9]

<b>Kunta:</b>	Vammala
<b>Kylä:</b>	Eko
<b>Paikannimi:</b>	Ekosaari
<b>Muinaisjäänöstyyppi:</b>	Asuinpaikat
<b>Tyypin tarkenne:</b>	-
<b>Ajoitus:</b>	Kivikausi
<b>Rauhoitusluokka:</b>	II
<b>Lukumäärä:</b>	1
<b>Tarkastus:</b>	10. 5. 1999 M. Haimila ja K. Mannermaa
<b>Sijainti:</b>	PK 1212 07 Vammala x= 6805 18, y= 2446 46, z= 60 2,9 kilometriä Tyrvään Pyhän Olavin kirkosta itään
<b>Merkitty peruskartalle:</b>	-
<b>Maastomerkintä:</b>	-
<b>Hoito ja kunto:</b>	Asuinpaikka sijaitsee käytöstä poistetulla pellolla, jos ympäristöön tulee runsaasti mökkiasutusta hoito ja muinaisjäänöksen merkintä voivat olla tarpeen. Hoitotoimenpiteenä kyseeseen voisi tulla kasvillisuuden raivaaminen pellolta. Nykyisellään ei hoitotarvetta. Kohde on rajattu maastonmuotojen perusteella.
<b>Tila- ja omistajatiedot:</b>	Pursipoukama, RN:o 5:83 Vammalan Venekerho ry, c/o Kimmo Wallgren, Kaislakuja 2, 38200 VAMMALA, 03-5142954) Ari Suvanto Myllykalliontie LB 19 00200 Helsinki Suvila Leikkari Erkki Juhani Aleksanteri, Kalervonkatu 13 A B, 00610 HELSINKI Törmä, RN:o 5:86 Peltomäki Hannu Juhani Peltomäki Tuula Marjut oikeudenomistajat, Soukontie 43, 38220 Stormi, 03-5155333
<b>Kiinteistötunnukset:</b>	912-455-0005-0083 912-455-0005-0086
<b>Aiemmat tiedot:</b>	Inventointi Erä-Esko 1949.
<b>Aiemmat löydöt:</b>	KM 12316
<b>Inventointilöydöt:</b>	-
<b>Kartat:</b>	Peruskarttaote 1:20000, ote kaavakartasta 1:5000
<b>Negatiivit:</b>	113529
<b>Diat:</b>	-
<b>Kohteen kuvaus:</b>	Erä-Eskon mukaan talousneuvos Hannes Prusi oli löytänyt pellolta kvartsi-iskoksia. Näitä oli erityisesti etelä ja lounaiskulmassa pellon korkeimmalla kohdalla. Asuinpaikka sijaitsee Ekosaaren eteläisen mantereenpuoleisen niemen itäpuolella olevalla käytöstä poistetulla pellolla. Aiemmin löydetty iskokset (KM 12316) ovat peräisin pellon etelä ja lounaisosasta, pellon korkeimmalta kohdalta.
<b>Ympäristö:</b>	Pelto, jolla asuinpaikka sijaitsee kasvaa heinää ja siellä täällä pieniä pensaita. Pelto kasvaa tulevaisuudessa umpeen ja metsittyä vähitellen. Rannat kasvavat matalia leppiä, muuten peltoa ympäröi kuusi ja mäntymetsä, joka on paikoin hyvin tiheää ryteikköä. Pellon eteläpuolella rannassa on kesämökkejä. Ranta viettää loivasti kohti järveä.
<b>Laajuus:</b>	noin 0,6 ha
<b>Ehdotus suoja-alueeksi:</b>	Pelto-alueen keski- ja eteläosa, suoja-alueeksi 10 metriä.
<b>Luokitusehdotus:</b>	II
<b>Suojelutoimenpiteet:</b>	Varmistettu, että uuden kesämökin rakentaja on tietoinen suoja-alueesta.
<b>Havaintomahdollisuudet:</b>	Huonot
<b>Tiedossa olevat maankäyttösuunnitelmat:</b>	Asuinpaikan kaakkoispuolelle noin 40 metrin päähän rakennetaan kesämökkiä. Omistaja oli tarkastushetkellä paikalla ja kertoi kaavoittajan ilmoittaneen muinaisjäänöksen suoja-alueen. Alue on kaavoitettu loma-asuntojen korttelialueeksi ja maa- ja metsätalousalueeksi, kaavaan on merkitty muinaisjäänöksen suoja-alue.
<b>Lähilöytöjä:</b>	450 metriä itäkoilliseen Pulkki-Maijan kallion kivikautinen asuinpaikka [8].
<b>Suosittelavat jatkotoimenpiteet:</b>	-
<b>Koekuopat:</b>	-
<b>Pintapoiminta:</b>	-




Ekosaari, keskellä heinittyneellä pellolla metsän laidassa asuinpaikka, vasemmalla rakenteilla oleva kesämökki. Luoteesta. Nro 113529. Kuva Kristiina Mannermaa.

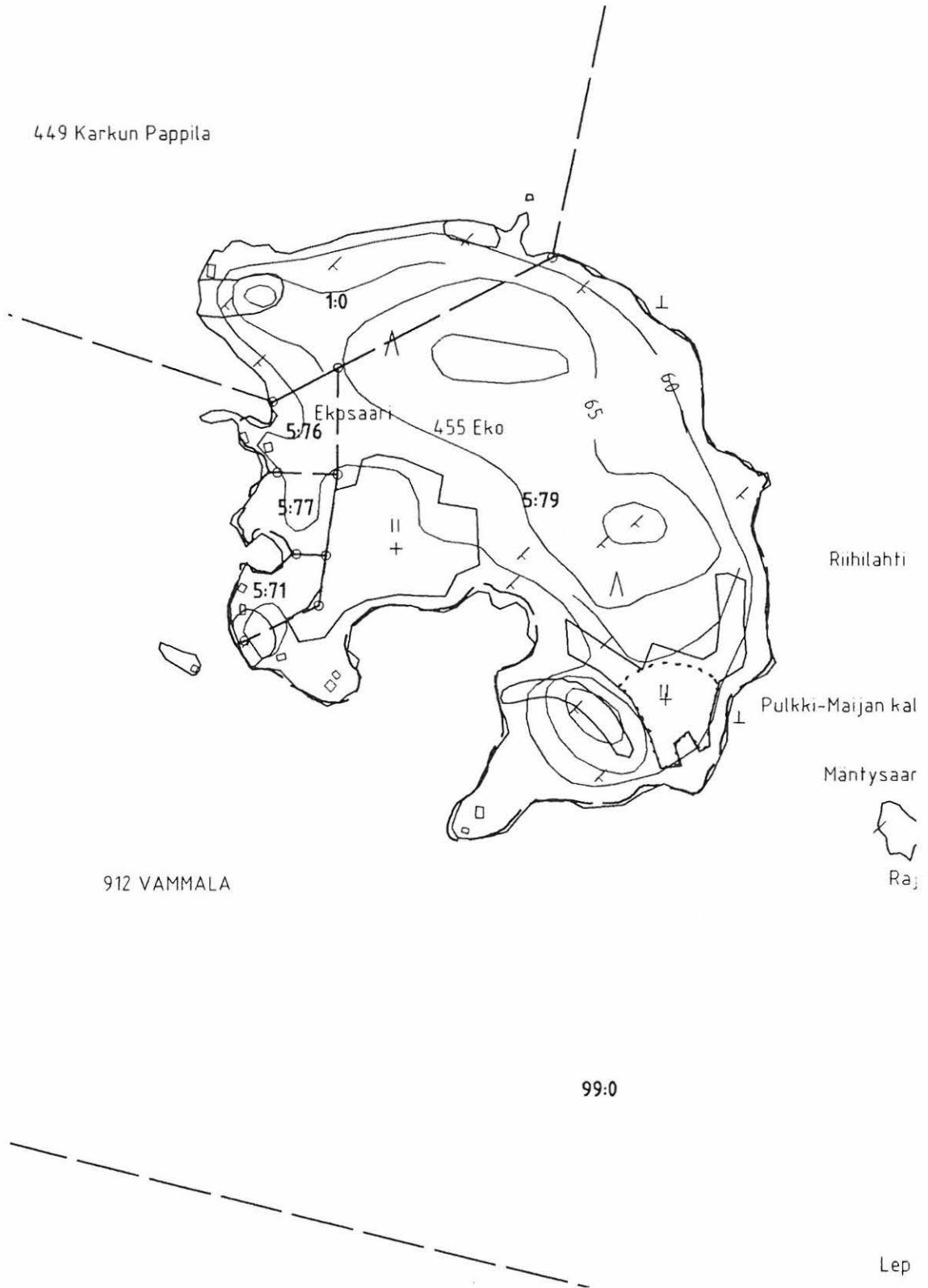
Ote peruskartasta 2121 07 Vammala, 1:20000  
 x= 6805 18, y= 2446 46, z= 60





Ote kaavakartasta 1:5000

 asuinpaikka



## 6.1.6 Kalliala, rautakautisia röykkiöitä [10]

<b>Kunta:</b>	Vammala
<b>Kylä:</b>	Kalliala
<b>Paikannimi:</b>	Kalliala
<b>Muinaisjäännytyyppi:</b>	Hautapaikat
<b>Tyypin tarkenne:</b>	Hautaröykkiöt
<b>Ajoitus:</b>	Rautakausi
<b>Rauhoitusluokka:</b>	I
<b>Lukumäärä:</b>	9
<b>Tarkastus:</b>	27. 4. ja 18.5. 1999 M. Haimila ja K. Mannermaa
<b>Sijainti:</b>	PK 2121 07 Vammala x= 6805 42-64, y= 2442 97 - 2443 14, z= 61-64 (äärikoordinaatit) 0,5 kilometriä Tyrvään Pyhän Olavin kirkosta länteen
<b>Merkitty peruskartalle:</b>	On merkitty 1988, myös 1996 peruskartta cd.
<b>Maastomerkintä:</b>	Röykkiöissä 1, 2 ja 5 muinaisjäännysskilpi.
<b>Hoito ja kunto:</b>	Röykkiöt ovat hyvässä kunnossa. Röykkiöiden 3, 4, 8 ja 9 päällä on pellolta nostettuja suuria kiviä. Röykkiön 2 eteläpuolella on rojua. Röykkiöiden päällä ja ympäristön voisi siistiä. Kohde on rajattu röykkiöiden sijainnin mukaan.
<b>Tila- ja omistajatiedot:</b>	Vammalan-Ranta, RN:o 5:15 Äijälä Hannu Matias Äijälä Arja Helena, Vanhankirkontie 8, 38210 Vammala, 03-5142097
<b>Kiinteistötunnukset:</b>	912-401-0005-0015
<b>Aiemmat tiedot:</b>	Tarkastus Kivikoski 1935, inventointi Erä-Esko 1949, tarkastus Hirviluoto 1961, kaivaus Hirviluoto 1963, kaivaus Salo 1974.
<b>Aiemmat löydöt:</b>	Tyrvään Museo numerotta, HM 1197:9, KM 15321:1-4, TYA 82: 1-302
<b>Inventointilöydöt:</b>	KM 31532:1-5
<b>Kartat:</b>	Peruskarttaote 1:20000, ote kaavakartasta 1:2000
<b>Negatiivit:</b>	113502-113504, 113537-113538
<b>Diat:</b>	41889-41891
<b>Kohteen kuvaus:</b>	Kivikoski tarkasti irtolöytöpaikan Hannes Prusin vihjeen perusteella. Röykkiökalmiston löysi Hirviluoto vuonna 1961. Salo kaivoi röykkiön 1 vuonna 1974, jolloin siitä löytyi palanutta luuta, keramiikkaa ja kolme metalliesinettä. Röykkiöt sijaitsevat 50-100 metrin päässä Rautaveden itärannasta. Ne jakautuvat kahteen ryhmään, joiden välissä on kallioinen katajaa kasvava mäki. Mäen pohjoispuolella, maantie 249:n molemmin puolin, ovat röykkiöt 1, 5, 6 ja 7. Mäen eteläpuolella ovat röykkiöt 2, 3, 4, 8 ja 9. Ulkomuodoltaan jälkimmäisen ryhmän röykkiöt ovat suurempia ja pyöreämpiä kuin pohjoispuoliset. Kaikki röykkiöt ovat kiven ja maan sekaisia ja niiden päällä kasvaa heinää. Vain röykkiöistä 1, 5, 8, ja 9 on tehty löytöjä. Muut oletetaan hautaröykkiöiksi tai mahdollisiksi sellaisiksi niiden ulkomuodon perusteella. Mäeltä on 1920-luvulla löydetty maanoton yhteydessä 5 keihäänkärkeä, joista kaksi on todennäköisesti tallella (Tyrvään Museo ei numeroitu, HM 1197:9). Mäen päällä on korkeuspiste 145.

Röykkiö 1 on ainoana röykkiönä maantien 249 luoteispuolella. Korkeuspiste 145:ltä röykkiölle on matkaa noin 130 metriä miltei suoraan pohjoiseen, matakaa maantien laidasta on 16 metriä ja rantaan noin 110 metriä. Röykkiö on kiven- ja maansekainen, pyöreä, sen halkaisija on 8,4 metriä ja korkeus noin 1 metri. Sen kyljessä kasvaa katajaa. Röykkiö on merkitty muinaisjäännysskilvellä. Salo kaivoi tämän röykkiön 1974.

Röykkiö 2 sijaitsee kallioisen mäen eteläpuolella noin 90 metriä korkeuspiste 145:ltä lounaaseen, 70 metriä tiestä ja noin 90 metriä rannasta. Röykkiön lähellä pohjoispuolella ovat röykkiö 3 ja 4. Röykkiö 2 on kiven- ja maansekainen ja pyöreä, sen halkaisija on 10 metriä ja korkeus 1,5-2 metriä. Röykkiön päällä kasvaa katajaa ja se on merkitty muinaisjäännysskilvellä.

Röykkiö 3 sijaitsee röykkiö 2:sta 20 metriä pohjoisluoteeseen. Korkeuspisteeltä 145 matkaa on noin 100 metriä, tieltä noin 70 metriä ja rannasta noin 80 metriä. Röykkiö on kiven- ja maansekainen, soikea ja itä-länsi suuntainen. Sen pituus on 9,4 metriä, leveys noin 5,3 metriä ja korkeus 1,5 metriä. Röykkiön päällä koillispuolella on useita pellolta nostettuja kiviä, jotka haittaavat havainnointia ja mittaamista.

Röykkiö 4 on röykkiöiden 2 ja 3 vieressä länsipuolella. Röykkiö 2 on noin 20 metriä etelälounaaseen. Matkaa korkeuspiste 145:lle koilliseen on 70 metriä, tielle 70 metriä ja rantaan 100 metriä. Röykkiö on kiven- ja maansekainen, soikea, itäkaakko-länsiluode suuntainen, pituudeltaan 9,8 metriä, leveydeltään 7,3 metriä ja korkeudeltaan noin 1,5 metriä. Röykkiön päällä on katajia ja pellolta nostettuja irtokiviä.

Röykkiö 5 sijaitsee mäen pohjoispuolella noin 120 metriä pohjoiskoilliseen korkeuspisteestä 145. Tielle on matkaa noin 35 metriä, rannalle noin 50 metriä ja röykkiö 1:een noin 65 metriä. Röykkiön vieressä ovat röykkiöt 6 länsipuolella ja 7 pohjoispuolella. Röykkiö 5 on kiven- ja maansekainen, soikeahko ja nurmen peittämä. Sen halkaisija on 5,7 metriä ja korkeus 0,5-1,5 metriä riippuen mittaussuunnasta. Röykkiö on merkitty muinaisjäännöskilvellä.

Röykkiö 6 sijaitsee noin 10 metriä röykkiö 5:stä luoteeseen. Röykkiölle on korkeuspisteeltä 145 matkaa noin 125 metriä pohjoiskoilliseen. Tielle röykkiöltä on vajaat 30 metriä ja rantaan noin 70 metriä. Röykkiö 6 on kiven- ja maansekainen pyöreähkö ja nurmen peittämä. Sen halkaisija on 7,7 metriä ja korkeus noin 50 senttimetriä.

Röykkiö 7 sijaitsee 100 metriä korkeuspisteeltä 145 pohjoiskoilliseen. Röykkiölle 5 matkaa on noin 25 metriä, tielle 30 metriä ja rantaan 80 metriä. Röykkiö on epämääräisen muotoinen rinteessä ja osin kallion päällä oleva kiven- ja maansekainen kiviraunio. Röykkiön lounais- ja itäpuolella on pellolta kootuilta vaikuttavat kivikasat. Röykkiön halkaisija on noin 7,3 metriä ja korkeus 50 senttimetriä.

Röykkiö 8 on aiemmin tuntematon. Se sijaitsee mäen eteläpuolella pellon ympäröimänä. Korkeuspisteeltä 145 röykkiölle on noin 135 metriä. Tielle on 30 metriä, rantaan 120 metriä ja röykkiölle 2 60 metriä. Röykkiö on pyöreähkö kiven- ja maansekainen kumpare, jonka päällä on suuria peltokiviä ja pihlajia. Koekuopasta saatiin pala keramiikkaa ja palanutta savea. Halkaisijaltaan röykkiö on 12,2 metriä peltokivet mukaan lukien ja korkeudeltaan noin 1,5 metriä.

Röykkiö 9 on aiemmin tuntematon. Se on mäen kaakkoispuolella noin 90 metrin päässä korkeuspiste 145:stä ja mäen itäkärjestä noin 10 metriä eteläkaakkoon. Rantaan röykkiöltä on noin 50 metriä, tielle noin 140 metriä ja röykkiölle 2 idässä noin 100 metriä. Röykkiö 9 on kiven- ja maansekainen, pyöreähkö röykkiö, jonka halkaisija on 10,2 metriä ja korkeus 1,5 metriä. Röykkiön reunoilla on joitain isoja peltokiviä ja sen päällä kasvaa katajaa. Koekuopasta saatiin keramiikkaa, palanutta luuta, hiiltä ja palaneita kiviä.

Keskellä olevalle mäelle tehtiin koekuoppia, joista korkeuspisteestä 145 13 metriä itään olevasta löytyi palaneen luun kappale ja hiiltä. Lisäksi mäen päältä yhdestä kuopasta löytyi hiiltä. Koekuoppien ja aiemman irtolöydön perusteella voi olettaa, että mäellä on ollut maantasainen hauta tai kalmisto, joka pahoin tai täysin tuhoutunut maanoton ja viljelystoiminnan yhteydessä. Nykyisen maanomistajan aikana mäestä ei ole enää otettu maata. Pellot olivat kyntämättä, joten alueella ei voitu pintapöimä.

**Ympäristö:**

Röykkiöitä ympäröivät saviset rantapellot, jotka viettävät loivasti kohti Rautavettä. Lukuunottamatta röykkiökumpareita, joista osan päälle on aikoinaan nostettu pelosta kiviä, kaikki maa on viljelyskäytössä. Myös mäkeä, jolla kasvaa runsaasti katajaa on käytetään laitumena ja heinäpeltona. Mäen itäpuolella sen ja tien välissä on sortuneen ladon jäänteet, lato näkyy vielä kaavakartassa. Alueen halkaisee maantie 249. Puolen kilometrin päässä on Tyrvään Pyhän Olavin kirkko.

**Laajuus:**

noin 1,9 ha

**Ehdotus suoja-alueeksi:**

Maanpäälle näkyvät osat, lakisääteinen suoja-alue. Koko rantamaisema on suojelemisen arvoinen.

**Luokitusehdotus:**

I

**Suojelutoimenpiteet:**

Keskusteltiin maanomistajan kanssa, joka oli tietoinen aiemmin tunnetuista röykkiöistä.

**Havaintomahdollisuudet:**

Hyvät

**Tiedossa olevat maankäyttösuunnitelmat:**

Röykkiöt 5, 6 ja 7 ovat asemakaavan mukaisella muinaismuistoalueella, kaikki muut röykkiöt ovat maatalousalueella.

**Lähilöytöjä:**

Rautajoki, rautakautinen polttokalmisto 1,6 kilometriä koilliseen.

**Suosittelavat**

Informaatiotaulun laittaminen paikalle.

**jatko-toimenpiteet:**

**Koekuopat:**

KK 1: Keskellä olevan mäen päällä katajien keskellä. Koekuopasta 2 10,3 metriä luoteeseen. Koko 50x50 cm. Syvyys 10 cm, 0-10 cm tummaa multaa. Juuret estävät kaivamisen. Ei löytöjä.

KK 2: Kiintopisteeltä 145 12,2 metriä suuntaan 52 goonia. Koko 50x50 cm, syvyys 20 cm, 0-10 cm tummaa multaa, hiilenmuruja, 10-20 cm tummaa soransekaisista multaa ja kiviä, hiilenmuruja. Pohjalla soraa ja kiviä. Ei löytöjä.

KK 3: Kiintopisteeltä 145 12,9 metriä suuntaan 175 goonia. Koekuoppa tehtiin mäen korkeimman kohdan länsipuolella olevan tasanteen reunaan ison kiven viereen. Koko 50x50 cm, syvyys 37 cm, 0-15 cm vaaleanharmaata savea, 16-26 cm tummaa multaa, hiilenmuruja, palanut luun kappale, 27-37 cm kellertävää soraa.

KK 4: Koekuoppa 3:sta 31 metriä suuntaan 105 goonia. Koekuoppa tehtiin ympäristöstä kohoavan kumpareen keskelle mäen koillislaitaan. Koko 50x50 cm, syvyys 40 cm, 0-40 cm ruskeaa multaa, pohjalla isoja kiviä, joita syvemmälle ei voinut kaivaa. Ei löytöjä.

KK 5: Röykkiö 8:n keskellä, puiden ja kivien jättämän aukon kohdalla. Koko 50x50 cm, syvyys 33 cm, 0-4 cm pintaturvetta, 4-33 cm ruskeaa multaa, kiviä. 10-20 cm syvyydessä maan seassa oli muutamia hiilenpaloja. Noin 25 cm syvyydestä löytyi saviastianpala ja palaneen savien kappale (KM 31532:2-3). Kuopan pohjalla oli tasainen laakea kivi, joka esti kaivamisen syvemmälle.

KK 6: Röykkiö 9:n keskellä. Koko 50x50 cm, syvyys 15 cm, 0-5 cm pintaturvetta, 5-15 tummanharmaata multaa, jonka seassa vähän hiiltä kiviä ja palaneita kiviä. Heti pintaturpeen alta löytyi saviastianpaloja ja palanutta luuta. (KM 31532:4-5). Kuopan kaivaminen lopetettiin löytöjen tultua esille.

**Pintapoiminta:**

-



Kalliala, röykkiö 1, taustalla vasemmalla Tyrvään Pyhän Olavin kirkko. Pohjoisesta. Nro 113502. Kuva Miikka Haimila.



Kalliala, koekuopitettu mäki röykkiöryhmien välissä. Koillisesta. Nro 113504 Kuva Miikka Haimila.



Kalliala, Kristiina Mannermaa seisoo röykkiö kahdeksan päällä. Etelästä. Nro 113537. Kuva Miikka Haimila

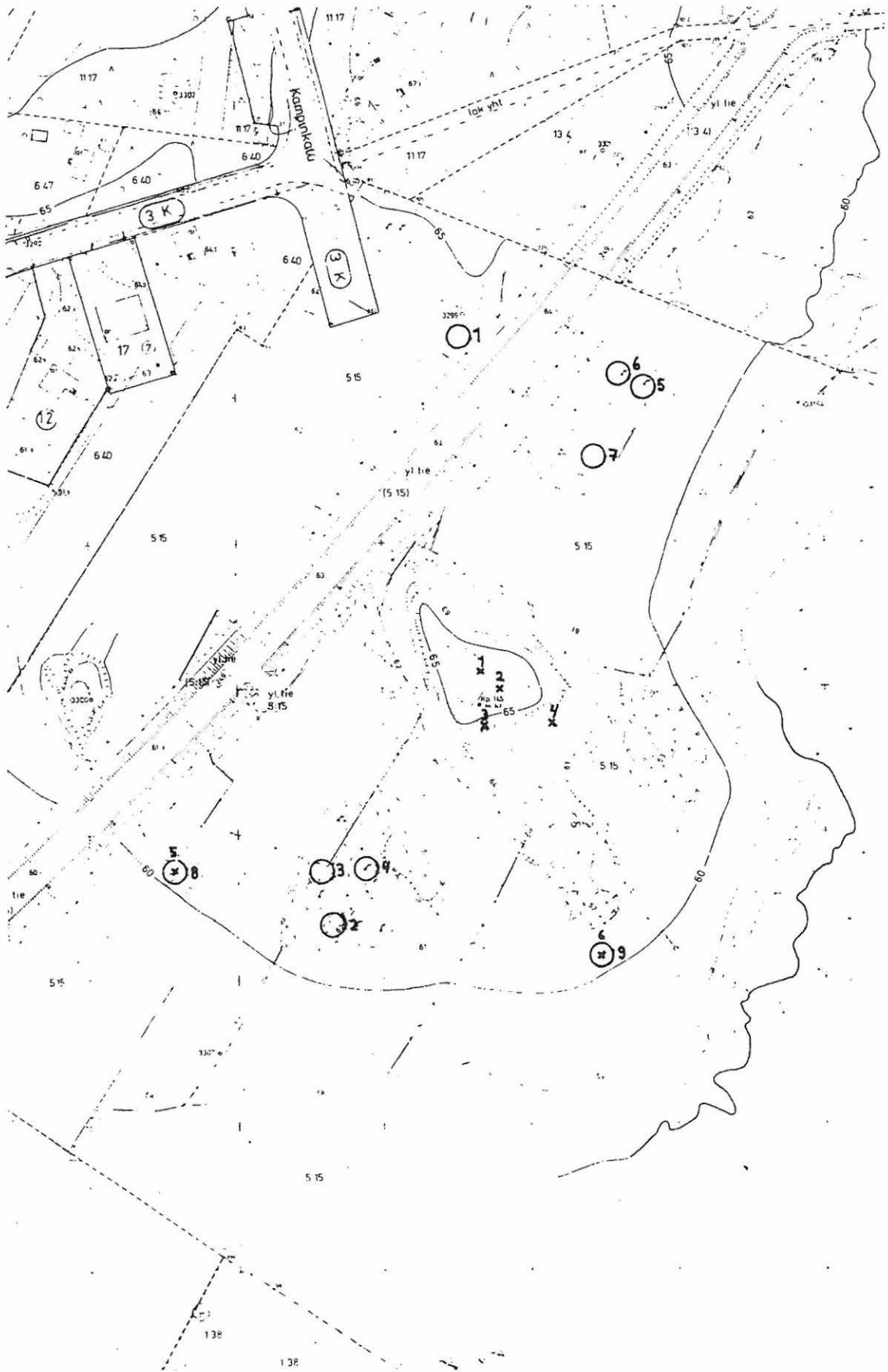
Ote peruskartasta 2121 07 Vammala, 1:20000  
 x= 6805 42-64, y= 2442 97 - 2443 14, z= 61-64



Ote kaavakartasta 1:2000

○ 1 röykkiö ja sen numero

✕ 1 koekuoppa ja sen numero



## 6.1.7 Ent. Tyrvään apteekin tontti, polttokalmisto [14]

<b>Kunta:</b>	Vammala
<b>Kylä:</b>	Keskusta
<b>Paikannimi:</b>	Ent. Tyrvään apteekin tontti (Kortteli 11)
<b>Muinaisjäännöstyyppi:</b>	Hautapaikat
<b>Tyypin tarkenne:</b>	Polttokenttäkalmistot
<b>Ajoitus:</b>	Rautakausi
<b>Rauhoitusluokka:</b>	III
<b>Lukumäärä:</b>	1
<b>Tarkastus:</b>	27. 4. M. Haimila ja K. Mannermaa
<b>Sijainti:</b>	PK 2121 07 Vammala x= 6804 36, y= 2441 87, z= 61 0,3 kilometriä Vammalan kirkosta kaakkoon
<b>Merkitty peruskartalle:</b>	-
<b>Maastomerkintä:</b>	-
<b>Hoito ja kunto:</b>	Löytöpaikka sijaitsee pihamaalla, rakennuksen alla ja on tuhoutunut, ei tarvitse hoitoa.
<b>Tila- ja omistajatiedot:</b>	RN:o 11.11 Bäckman Heloise Solveig Elfrida, Valkamakatu 3, 38200 Vammala, 03-5112607
<b>Kiinteistötunnukset:</b>	912-001-0011-0011
<b>Aiemmat tiedot:</b>	Tarkastus Äyräpää 1937, inventointi Erä-Esko 1949
<b>Aiemmat löydöt:</b>	Tyrvään Museo 4062-4063.
<b>Inventointilöydöt:</b>	-
<b>Kartat:</b>	Peruskarttaote 1:20000, ote kaavakartasta 1:2000
<b>Negatiivit:</b>	113500
<b>Diat:</b>	41887
<b>Kohteen kuvaus:</b>	Löytöpaikka sijaitsee nykyisin Vammalan keskustassa korttelissa 11, osoitteessa Valkamakatu 3, noin 80 metrin päässä Rautaveden rannasta. Vuoden 1926 paikkeilla talon pohjoispuolelle kulmaukseen vajaa rakennettaessa tuli maasta esille 3 keihäänkärkeä ja kannuksen tapainen rautaesine. Näistä kansainvaellusaikaan ajoittuvat väkäsellinen putkikeihäänkärki (Tyrvään Museo 4062) ja toinen putkikeihäänkärki (Tyrvään Museo 4023) ovat edelleen tallella. Paikalla vuonna 1937 käynyt Äyräpää ei löytänyt enää mitään kalmistoon viittaavaa ja oletti haudan tuhoutuneen tonttia aikoinaan tasoitettaessa. Maan pinnalle ei tontilla näy mitään esihistorialliseen viittaavaa.
<b>Ympäristö:</b>	Tontilla olevan talon eteläpuoli on tasaista maata, talon pohjoispuoli viettää kohti rautavettä. Talon pohjoispuolella noin 10 metrin päässä on piharakennus. Koko tontti on hoidettua puutarhaa.
<b>Laajuus:</b>	-
<b>Ehdotus suoja-alueeksi:</b>	-
<b>Luokitusehdotus:</b>	III
<b>Suojelutoimenpiteet:</b>	-
<b>Havaintomahdollisuudet:</b>	Huonot
<b>Tiedossa olevat maankäyttösuunnitelmat:</b>	Alue on kaavoitettu asuinkerrostalojen korttelialueeksi.
<b>Lähilöytöjä:</b>	Rautakautisia löytöjä: KM 5739:1-4, KM 5852:9, KM 6214:1-3 ja Tyrvään Museo 1852, kourutaltoa Onkiniemenkadun varrelta.
<b>Suosittelavat jatkotoimenpiteet:</b>	-
<b>Koekuopat:</b>	-
<b>Pintapoiminta:</b>	-



Ote peruskartasta 2121 07 Vammala, 1:20000  
 x= 6804 36, y= 2441 87, z= 61



Ote kaavakartasta 1:2000



## 6.1.8 Haapakallio, kivikautinen asuinpaikka [22]

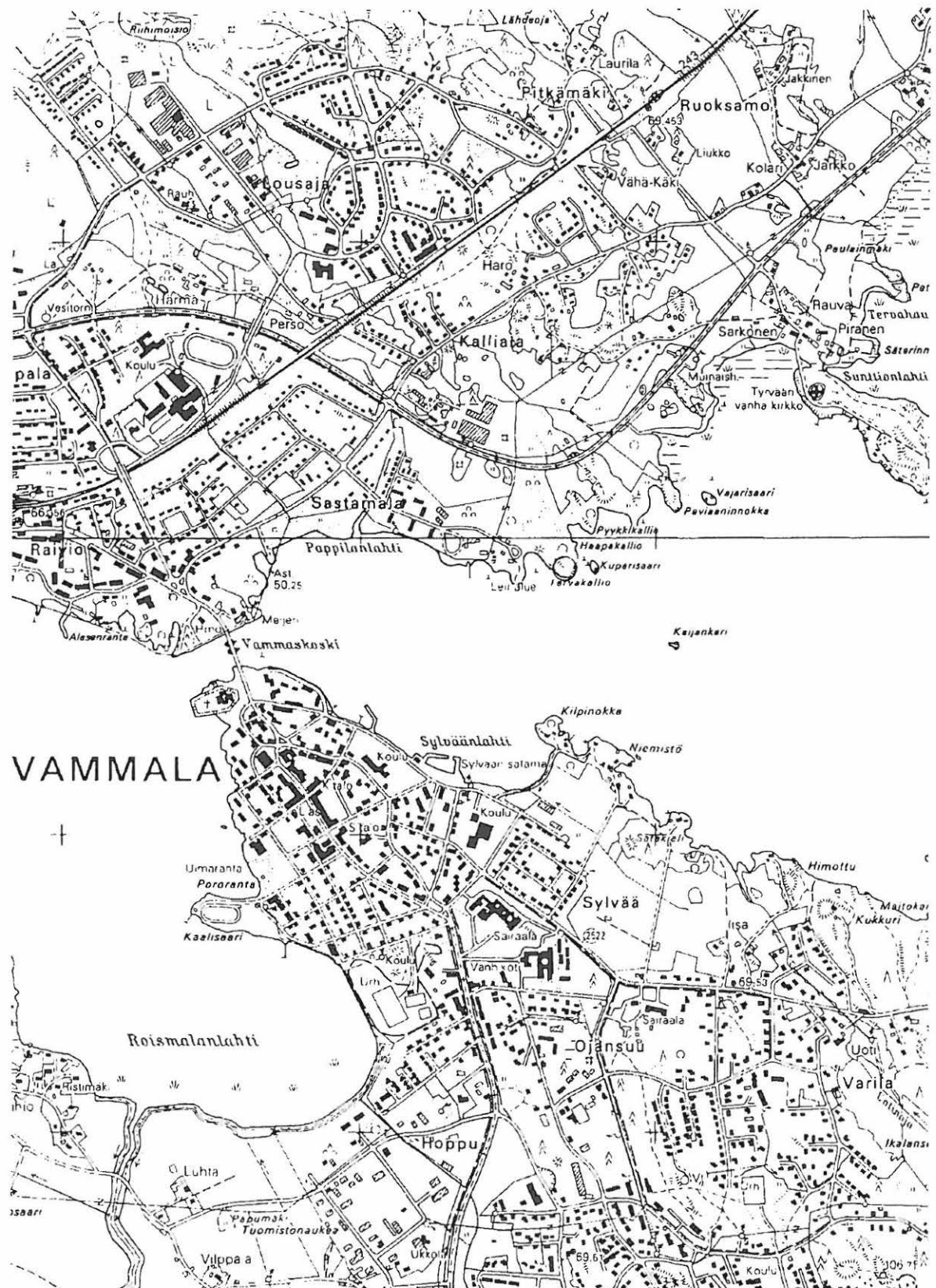
<b>Kunta:</b>	Vammala
<b>Kylä:</b>	Kalliala
<b>Paikannimi:</b>	Haapakallio
<b>Muinaisjäännytyystyyppi:</b>	Asuinpaikat
<b>Tyypin tarkenne:</b>	-
<b>Ajoitus:</b>	kivikausi-pronssikausi
<b>Rauhoitusluokka:</b>	III
<b>Lukumäärä:</b>	1
<b>Tarkastus:</b>	27. 4. M. Haimila ja K. Mannermaa
<b>Sijainti:</b>	PK 2121 07 Vammala x= 6804 90, y= 244270, z= 58,5-59 1 kilometri Tyrvään Pyhän Olavin kirkosta koilliseen
<b>Merkitty peruskartalle:</b>	-
<b>Maastomerkintä:</b>	-
<b>Hoito ja kunto:</b>	Asuinpaikkaa on kaivettu kahteen otteeseen ja se on ilmeisesti suurelta osin kokonaan tukittu, se ei kuulu hoitokohteisiin. Alueelle suunnitellaan siltaa, mistä syystä hoito ei ole tarpeellista. Mikäli rakennustyöt eivät tuhoa aluetta, sieltä voisi poistaa vesakkoa näkyvyyden parantamiseksi ja harkita informaatiotaulun pystyttämistä. Alue on määritetty koekuoppien ja alueen pinnanmuodon perusteella.
<b>Tila- ja omistajatiedot:</b>	Vammalan-Sarkonen, RN:o 13:3 Piranen Eko Kalevi, Vanhankirkontie 30, 38210 Vammala, 03-5143574, 03-5112167 912-401-0013-0003
<b>Kiinteistötunnukset:</b>	912-401-0013-0003
<b>Aiemmat tiedot:</b>	Kaivaus Äyräpää 1937, inventointi Erä-Esko 1949, kaivaus Sarvas 1960.
<b>Aiemmat löydöt:</b>	KM 10401:1-8, KM 10657:1-199, KM 14884:1-169, KM 15661:1-148,
<b>Inventointilöydöt:</b>	KM 31533:1-3
<b>Kartat:</b>	Peruskarttaote 1:20000, ote kaavakartasta 1:2000
<b>Negatiivit:</b>	113501, 113430
<b>Diat:</b>	41888
<b>Kohteen kuvaus:</b>	Asuinpaikkaa tutki kaivamalla ensimmäisenä Äyräpää Hannes Prusin vihjeen perusteella. Myöhemmin alueella on kaivanut Sarvas. Löytöjen perusteella paikalla on asuttu varhaiskampakeraamiselta ajalta pronssikaudelle asti. Asuinpaikka sijaitsee Rautaveden kohti eteläkaakkoa pistävän Haapaniemen kärjessä. Kaivausalueet ovat alkaneet noin 6 metriä niemen kärjestä ja jatkuneet 24 metrin päähän rannasta. Lisäksi kaksi pienempää kaivausaluetta on ollut lounaisrannan tuntumassa. Maanpäälle havaittavia rakenteita ei alueella ole. On mahdollista, että muinaisjäännyös jatkuu nykyisen rantaveden pohjalla. Kaivausalueiden ja niiden takana olevan kesämökin välimaastoon lounaisrannalle tehtiin kolme koekuoppaa jonoon rannasta pois päin. Lähimpänä rantaa olevista löydettiin kvartsi-iskoksia ja palanutta luuta. Lähimpänä rantaa olevan kuopan 1 maa-aines oli selvästi sekoittunutta, kuopan 2 luut tulivat 10 senttimetrin syvyydestä ja vaikka vieressä oli nuotiopaikka tuskin luuta on sieltä joutunut maan sisään. Kaivausalueen ulkopuolella rannan tuntumassa saattaa siis vielä olla muinaisjäännyöstä jäljellä. Noin 6 metriä kesämökiltä länteen näkyi rantaveden alla muutaman metrin päässä rannasta arviolta reilun metrin levyinen ja useamman pituinen kivilatamus. Latomus ei vaikuttanut aivan uudelta, mutta se saattaa liittyä johonkin laiturirakennelmaan, jonka veden päälliset osat ovat kadonneet. Niemelle tulevan polun varrella niemen mantereeseen puoleisessa päässä, noin 120 metriä palaneelta kesämökiltä luoteeseen oli muutamia kivikasvoja, jotka saattavat olla niemellä olleilta pelloilta raivattuja kiviä sekä kivijalka ja kallion päällä oleva kivivallin pätkä.
<b>Ympäristö:</b>	Haapaniemi on niemen kärkeä lukuunottamatta kivikkoista ja tiheässä puita kasvavaa vaikeakulkuista aluetta. Niemen länsipuolella olevalta leirintäalueelta kulkee lounaisrantaa pitkin polku. Aivan niemen kärjessä on sammalen peittämä kalliotasanne, jonka mantereeseen puolella on maapohjainen notkelma ennen seuraavaa kalliota noin 40 metrin päässä rannasta. Noin 50 metriä niemen kärjessä lounaisrannalla kallion päällä on kesämökki, joka on äskettäin palanut. Niemeltä aukeaa hieno näköala Rautavedelle.
<b>Laajuus:</b>	noin 800 m <sup>2</sup>

<b>Ehdotus suoja-alueeksi:</b>	Niemen kärki kesämökille saakka ja järven pohja noin 10 metrin etäisyydellä rannasta.
<b>Luokitusehdotus:</b>	II-III
<b>Suojelutoimenpiteet:</b>	-
<b>Havaintomahdollisuudet:</b>	Kohtuulliset
<b>Tiedossa olevat maankäyttösuunnitelmat:</b>	Asuinpaikka on liikennealueella, jolle on suunnitteilla silta.
<b>Lähilöytöjä:</b>	-
<b>Suosittelavat jatkotoimenpiteet:</b>	Rantavyöhykkeen tarkempi koekuopittaminen.
<b>Koekuopat:</b>	<p>KK 1: Palaneen kesämökin itäkulmasta 6,2 metriä suuntaan 115 goonia. Koko 50x50 cm, syvyys 10 cm, 0-10 cm savensekaista tummanruskeaa multaa, nokea. Löytöjä 2 kvartsi-iskosta KM 31533:1 ja lasinpalanen.</p> <p>KK 2: Koekuopasta 1 3,05 metriä suuntaan 20 goonia. Koko 50x50 cm, syvyys 25 cm, 0-20 tummanruskeaa multaa, 20-25 cm vaaleanharmaata savea. Löytöjä kvartsi-iskos ja 5 kappaletta palanutta luuta (KM 31533:2-3). Kuopan vieressä noin 2 metrin päässä oli nuotiopaikka.</p> <p>KK 3: Palaneen kesämökin itäkulmasta 11 metriä suuntaan 60 goonia. Koko 50x50 cm, syvyys 30 cm, 0-20 cm tummanruskeaa multaa, 20-30 cm harmaata savea. Kuopasta ei tullut löytöjä.</p>
<b>Pintapöimintä:</b>	-



Haapakallio, kivikautinen asuinpaikka. Lännessä. Nro 113501. Kuva Kristiina Mannermaa.

Ote peruskartasta 2121 07 Vammala, 1:20000  
 x= 6804 90, y= 244270, z= 58,5-59



Ote kaavakartasta 1:2000

- |     |                         |   |  |
|-----|-------------------------|---|--|
| x 1 | koekuoppa ja sen numero | □ | vedenalainen kivilatamus                 |
| /// | kaivettu alue           | ⊙ | kivikasoja, kivijalka ja kivivallinpätkä |



## 6.1.9 Kirkkovainio, polttokalmisto ja röykkiöitä [27]

<b>Kunta:</b>	Vammala
<b>Kylä:</b>	Karkunkylä
<b>Paikannimi:</b>	Kirkkovainio
<b>Muinaisjäänöstyyppi:</b>	Hautapaikat
<b>Tyypin tarkenne:</b>	polttokenttäkalmistot, hautaröykkiöt
<b>Ajoitus:</b>	Rautakausi
<b>Rauhoitusluokka:</b>	II-III
<b>Lukumäärä:</b>	3
<b>Tarkastus:</b>	6.5. 1999 M. Haimila ja K. Mannermaa, mukana N. Peltonen
<b>Sijainti:</b>	PK 2121 07 Vammala x=6808 43-53, y=2449 63-73, z=60-65 2,9 kilometriä Sastamalan kirkosta itään
<b>Merkitty peruskartalle:</b>	-
<b>Maastomerkintä:</b>	-
<b>Hoito ja kunto:</b>	Vain kolmesta röykkiöstä mahdollisia jäänteitä, alueella olleet röykkiöt kaikki kaivettu. Polttokalmisto tuhoutunut, mutta esineitä saattaa olla jäljellä maakasassa Memmonkallion vieressä. Röykkiö XII on ainut mahdollisesti ehjä, mutta sen päällä on runsaasti kiviä. Kivien poisto voisi tulla kyseeseen hoitotoimena. Alue on rajattu jäljellä olevien jäänteiden mukaan.
<b>Tila- ja omistajatiedot:</b>	Karimaa, RN:o 7:35 Karimaa I, RN:o 7:47 Tuominen Anneli Tuula Annikki, Viekkalantie 11, 38140 Kärppälä Arve, RN:o 7:54 Arve Markku Juhani, Uuramontie 12 as 2, 38140 Kärppälä Riihirinne, RN:o 7:55 Arve-Salonen Katja Kristiina Salonen Timo Pekka Juhani, Jänislahdenkatu 7 F 105, 33410 Tampere Hulkari, RN:o 2:97 Leikas Jouko Pekka, Uuramontie 5, 38140 Kärppälä, 03 515 4244
<b>Kiinteistötunnukset:</b>	912-428-0007-0035 912-428-0007-0047 912-428-0007-0054 912-428-0007-0055 912-428-0002-0097
<b>Aiemmat tiedot:</b>	Kaivaus Rinne 1904-1906, kaivaus Hackman 1910, inventointi Erä-Esko 1949, tarkastus Purhonen 1980, koekaivaus Laulumaa 1998.
<b>Aiemmat löydöt:</b>	KM 4183:1, KM 4429:19, KM 4573:1-19, KM 4809:1-10, KM 5126:1-28, KM 5352, KM 5376:1-11, KM 30971:1-31
<b>Inventointilöydöt:</b>	-
<b>Kartat:</b>	Peruskarttaote 1:20000, ote kaavakartasta 1:5000
<b>Negatiivit:</b>	113521-113522
<b>Diat:</b>	-
<b>Kohteen kuvaus:</b>	Alue sijaitsee Salonsaarella, sen ja Kuloveden välissä olevan salmen pohjoisrannalla. Kyseisellä kohdalla on salmessa hieman leveämpi, noin 200 metrinen kohta Viekkalanselkä. Alueella on ollut kahdeksan kiviröykkiötä ja polttokenttäkalmisto, joiden löydöt ajoittuvat pääasiassa viikinkiajalle. Röykkiöistä Rinne on tutkinut seitsemän vuosina 1904-6, vain röykkiöistä pohjoisin nykyisin maantien varressa oleva Rinteen hautaröykkiönä kartoittama röykkiö on tutkimatta. Polttokenttäkalmistoa Rinne tutki neljässä eri kohdassa ja työtä jatkoi Hackman 1910. Kaivauksien ja maankäytön jäljiltä ei muinaisjäänöksestä ole paljoakaan jäljellä. Laulumaan vuoden 1998 koekaivauksen perusteella ainoastaan muinaisjäänösalueelta ns. Memmonkallion itäpuolelle ajatun maan joukossa saattaa olla jotain tutkittavaa. Jos alueella on rakennuksia vuosisadan alusta, voi niiden alla olla jäljellä muinaisjäänöstä. Vuosisadan alussa alueella olleista kahdeksasta röykkiöstä ainoastaan kolmesta saattaa olla jotain jäljellä. Kahden mahdolliset jäänteet ovat lounaisrannalla, lähellä siltaa olevalle uudelle kesämökille johtavan tien molemmin puolin olevat kiviset pienet matalat kumpareet. Nämä lienevät Rinteen numerot X ja XI, jotka tutkittaessa osoittautuivat,

löydöttömiksi kiveyksiksi. Kolmas mahdollisesti säilynyt röykkiö sijaitsee Viekkalanselän suuntaisesti kulkevan Uuramontien laidassa pohjoispuolella muuta röykkiöaluetta kohti kääntyvän Viekkalantien risteyksen itäpuolella. Röykkiön päälle on kasattu suuria kiviä ja rojua, lisäksi päällä kasvaa suuri koivu. Röykkiön tarkempi havainnointi ja mittaaminen on mahdotonta. Kyseessä lienee Rinteen numero XII, joka on vielä tutkimatta. Nykyisin Hulkarin tilan omistava Jouko Leikas kertoi paikalla olleen aiemmin kellarin, jonka paikalle purettaessa syntynyt monttu täytettiin peltokivillä. Tämä sopii yhteen Rinteen yleiskartan kanssa, johon on merkitty röykkiön itäpuolelle kellari.

Eräs paikallinen asukas kertoi, että Uuramontien eteläpuolella lähinnä Ellivuoreen vievän maantien risteystä olevan pienen talon navetan itäpäädyn vieressä olisi röykkiö tunkion alla. Tällaista röykkiötä ei kuitenkaan mainita missään aiemmassa tutkimuksessa eikä paikalla näyttänyt olevan ainakaan selvää röykkiötä.

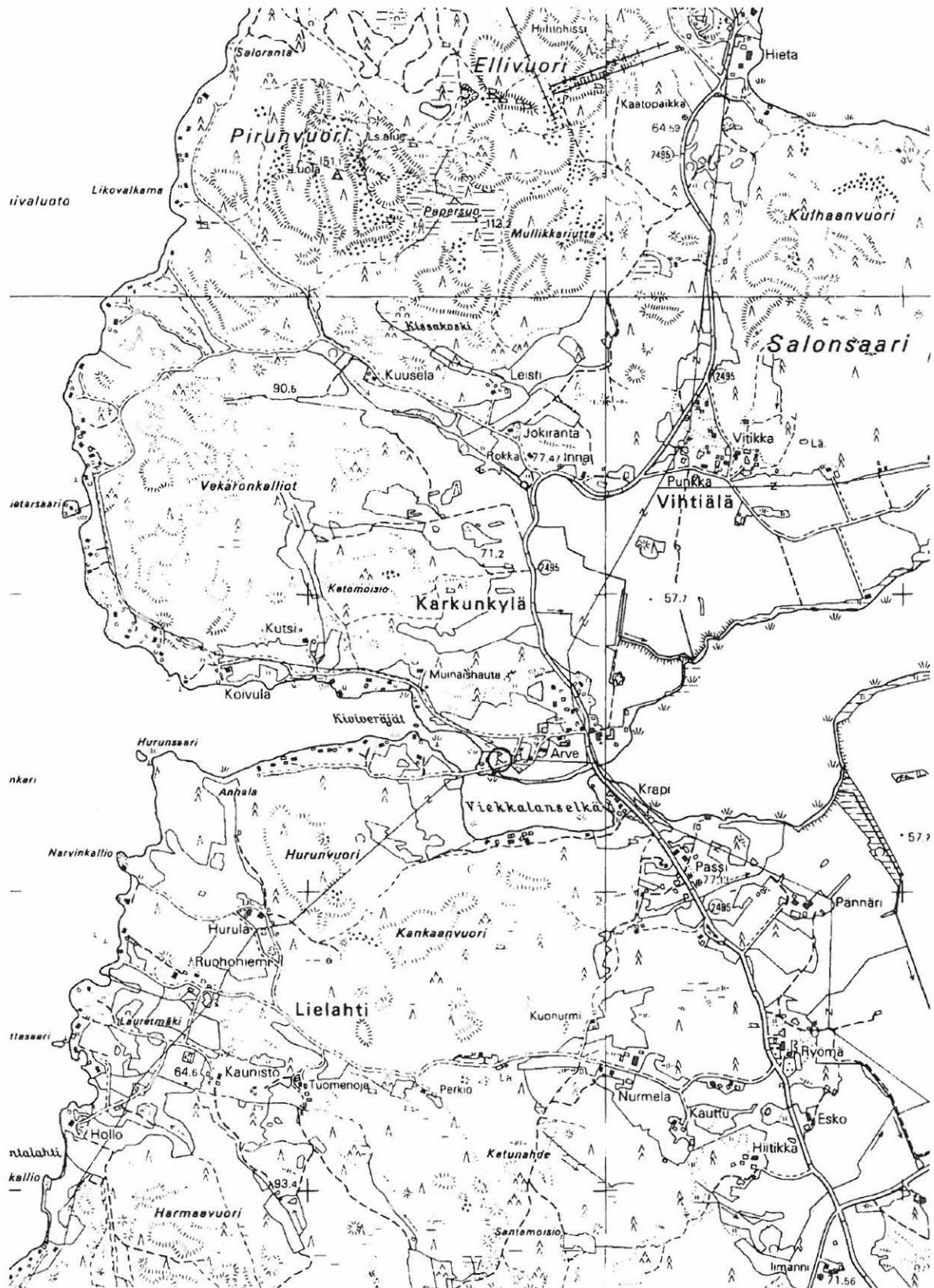
<b>Ympäristö:</b>	Salmen pohjoisranta, jossa muinaisjäännösalue sijaitsee, on loivasti etelään kohti järveä viettäviä rantapeltoja. Aivan rannassa maa viettää jyrkemmin kohti vettä. Peltoalueen pohjoispuolella noin 250 metriä rannasta kasvaa kuusimetsää. Lounaisrannassa sillan pohjoispuolella on uusi kesämökki ja ns. Memmonkallion rannanpuolelle rakennettiin paikalla käytäessä.
<b>Laajuus:</b>	Koko alue noin 1,9 ha
<b>Ehdotus suoja-alueeksi:</b>	Röykkiön XII:n ympäristö ja Memmonkallion itäpuoli Laulumaan tutkimuksen mukaisesti. Lakisääteinen suoja-alue.
<b>Luokitusehdotus:</b>	II-III
<b>Suojelutoimenpiteet:</b>	-
<b>Havaintomahdollisuudet:</b>	Huonot
<b>Tiedossa olevat maankäyttösuunnitelmat:</b>	Vain Memmonkallion alue ja röykkiöiden X ja XI alue on kaavoitettu mm. loma-asunnoille ja maatalousalueeksi, mutta näille alueille on jo rakennettu tai rakentaminen on käynnissä. Muu alue on kaavoittamatonta.
<b>Lähilöytöjä:</b>	Pohjoiseen noin 250 metriä sijaitsee Karkun Ristimäen röykkiökalmisto [28], Uuramo, kivikautinen asuinpaikka [64] noin 150 m pohjoisluoteeseen, Koivula, kivikautinen asuinpaikka [65], noin 500 metriä länteen. Karkunkylän alueelta on kivikautisia irtolöytöjä löytöjä: Tyrvään Museo 1844-1848, KM 1283:6, KM 1298:10 ja Viekkalanselän toiselta puolen: Tyrvään Museo 1843 sekä noin kilometrin päässä pohjoisessa Innalassa irtolöytöjä: KM 2525:273-274, HM 1192:2-3, KM 31543:1-3.
<b>Suosittelavat jatkotoimenpiteet:</b>	Röykkiön XII ympäristön siivoaminen ja koetutkimus.
<b>Koekuopat:</b>	-
<b>Pintapoiminta:</b>	-





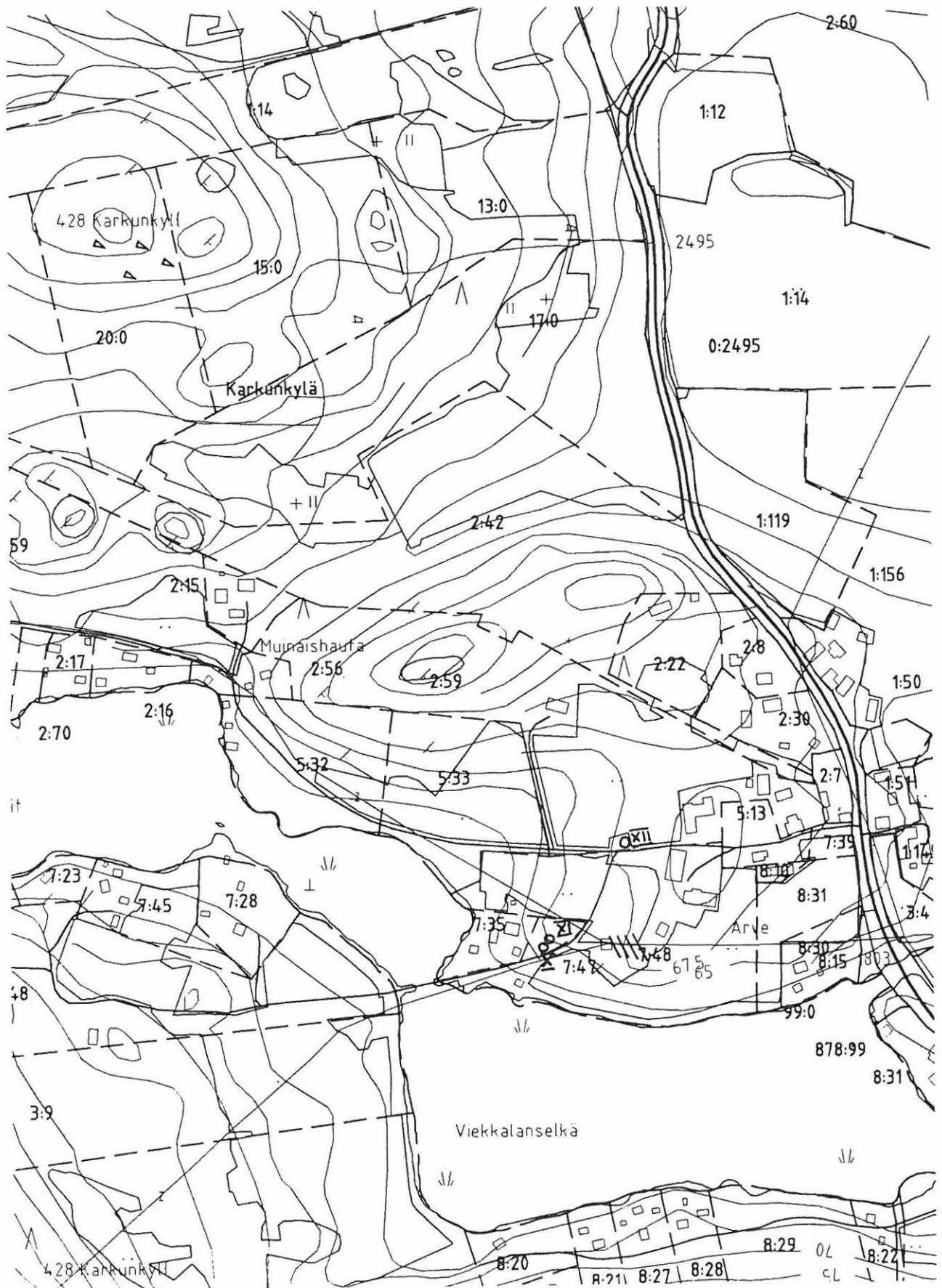
Kirkkovainio, röykkiö XII, sähkötolpan takana kivien alla. Lounaasta. Nro 113522. Kuva Kristiina Mannermaa.

Ote peruskartasta 2121 07 Vammala, 1:20000  
 x=6808 43-53, y=2449 63-73, z=60-65



Ote kaavakartasta 1:5000

○<sup>x</sup> röykkiö ja sen numero      ||| ns. Memmonkallio



## 6.1.10 Karkun Ristimäki, rautakautisia röykkiöitä [28]

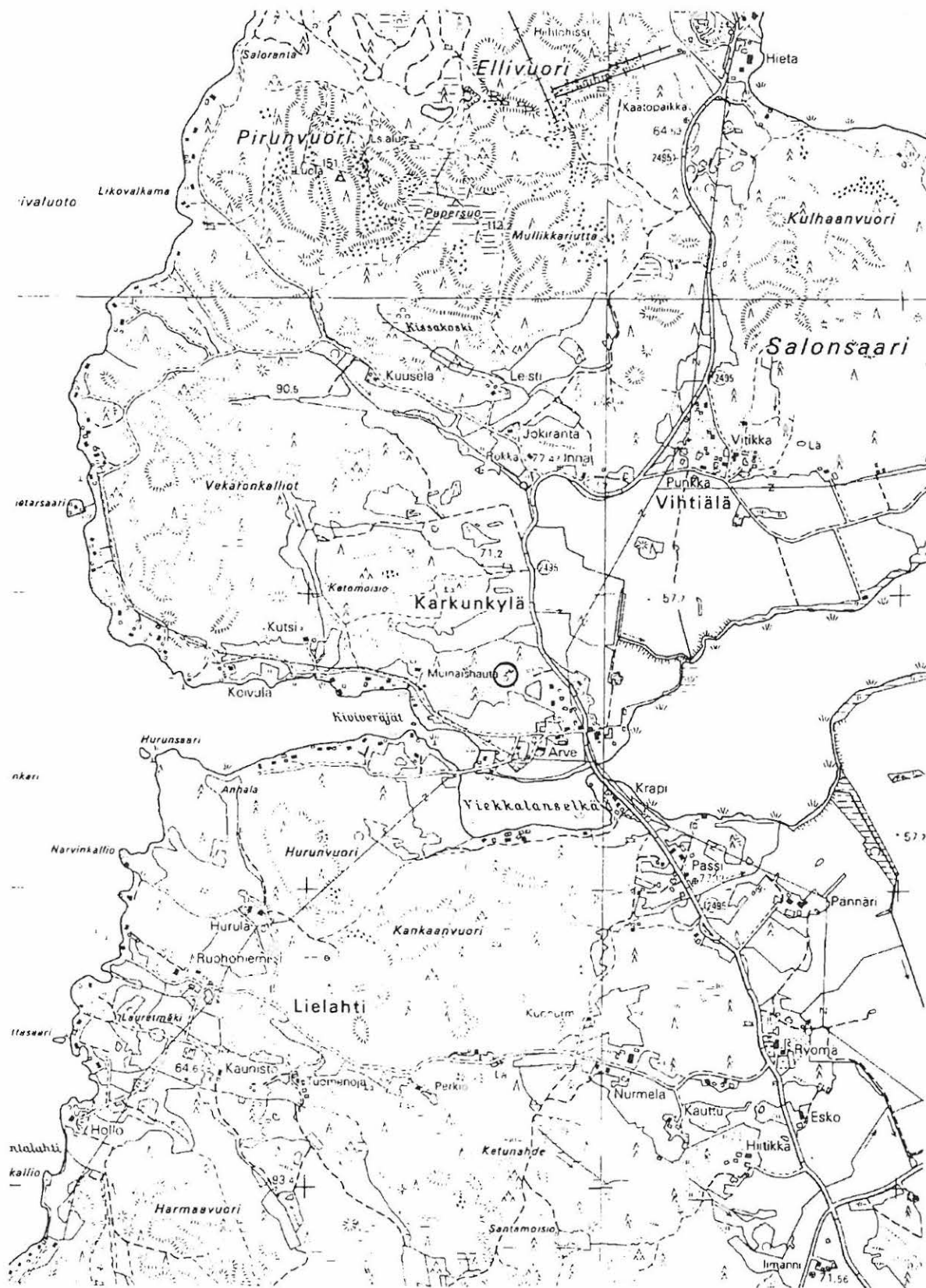
<b>Kunta:</b>	Vammala
<b>Kylä:</b>	Karkunkylä
<b>Paikannimi:</b>	Karkun Ristimäki
<b>Muinaisjäännöstyyppi:</b>	Hautapaikat
<b>Tyypin tarkenne:</b>	Hautaröykkiöt
<b>Ajoitus:</b>	Rautakausi
<b>Rauhoitusluokka:</b>	I
<b>Lukumäärä:</b>	-
<b>Tarkastus:</b>	6.5. 1999 M. Haimila ja K. Mannermaa, mukana N. Peltonen
<b>Sijainti:</b>	PK 2121 07 Vammala x= 6808 74, y= 244969, z= 70 2,9 kilometriä Sastamalan kirkosta itään.
<b>Merkitty peruskartalle:</b>	On merkitty 1988, myös 1996 peruskartta cd
<b>Maastomerkintä:</b>	-
<b>Hoito ja kunto:</b>	Alueella ei ole maanpäälle näkyviä rakenteita, joita tulisi hoitaa. Hoitotarvetta pitää miettiä uudelleen alueen perusteellisen tarkastamisen jälkeen. Alue on rajattu maastonmuotojen mukaan.
<b>Tila- ja omistajatiedot:</b>	Rinne, RN:o 2:22 Puntalo Ansa Sirpa Marketta, Nuupalankatu 23, 38210 Vammala Kyläleikkaa, RN:o 2:42 ja Hulkari, RN:o 2:97 Leikas Jouko Pekka, Uuramontie 5, 38140 Kärppälä, 03-5154244 Ristinmäki, RN:o 2:95 Leikas Harri Jukka Leikas Arja Kyllikki, Uuramontie 29, 38140 Kärppälä, 03-5154035
<b>Kiinteistötunnukset:</b>	912-428-0002-0022 912-428-0002-0042 912-428-0002-0097 912-428-0002-0095
<b>Aiemmat tiedot:</b>	Tarkistus Rinne 1905, inventointi Erä-Esko 1949.
<b>Aiemmat löydöt:</b>	-
<b>Inventointilöydöt:</b>	-
<b>Kartat:</b>	Peruskarttaote 1:20000, ote kaavakartasta 1:5000
<b>Negatiivit:</b>	113523
<b>Diat:</b>	-
<b>Kohteen kuvaus:</b>	Rinne löysi alueelta neljä röykkiötä vuonna 1905. Vuoden 1949 inventoinnissa paikkaa ei tarkemmin mainita. Tämän inventoinnin yhteydessä alueelta ei löydetty kuin yksi mahdollisesti röykkiöksi sopiva kivirakennelma. Alueella havaittiin kuitenkin siellä täällä heinikosta esiin pistäviä kiviä, joten loput röykkiöt voivat olla maan alla. Rinteen mukaan röykkiöt ovat matalia, noin 20-30 senttimetriä korkeita ja ne ovat hyvin saattaneet reilun 90 vuoden kuluessa peittyä näkymättömiin tai tuhoutua kokonaan. Alue on ollut viljeltyä ja laitumena. Paikalla oppaana ollut Jouko Leikas, joka ei myöskään osannut näyttää muinaisjäännöksen sijaintia, kertoi alueen eteläpuolella pellon laidassa kivikon olevan peräisin pelloilta. Alueella oli paikoin paljon kuusenhakoja maassa, mikä vaikeutti etsimistä. Alue sijaitsee noin 330 metriä Viekkalanselän rannasta pohjoiseen lähellä metsän reunaa olevalla niityllä. Niitty on tontilla RN:o 2:42, mutta muinaisjäännöstä voi olla viereistenkin tonttien alueella. Noin 50 metriä lounaaseen on uusi talo. Mahdollinen röykkiö sijaitsee niityn itäreunassa noin 6 metrin päässä vanhasta kiviaidasta. Se on epämääräisen muotoinen, halkaisijaltaan noin 2,9 metriä ja korkeudeltaan noin 30 senttimetriä. Sen itä- ja eteläpuolella on isommat kivet ja keskellä noin 15x15 senttimetriä kokoisia kiviä. Röykkiöön tehdystä koekuopasta ei havaittu merkkejä esihistoriallisuudesta. Tosin kivisyyden vuoksi kuoppa oli varsin matala. Rinteen mainitsemaa tuhkan sekaista maata ei havaittu.
<b>Ympäristö:</b>	Alue on etelään kohti Viekkalanselkää viettävän peltoalueen yläosassa oleva niitty. Lännen ja pohjoisen puolella on kuusta koivua ja mäntyä kasvava kivikkoinen metsä. Alueen itä-

	puolella on kiviaita jonka takana on istutettu kuusikko. Niityltä länteen noin 50 metrin päässä kalliainen metsää kasvava mäki. Niityn eteläpuolella on pelto, jonka laidassa on pellolta kerättyjä kiviä.
<b>Laajuus:</b>	noin 0,25 ha
<b>Ehdotus suoja-alueeksi:</b>	Niitty.
<b>Luokitusehdotus:</b>	II
<b>Suojelutoimenpiteet:</b>	-
<b>Havaintomahdollisuudet:</b>	Huonot
<b>Tiedossa olevat maankäyttösuunnitelmat:</b>	Alueella ei ole kaavaa, ei tietoa maankäyttösuunnitelmista.
<b>Lähilöytöjä:</b>	Etelään noin 250 metriä sijaitsee Kirkkovainion polttokalmisto [27], Uuramon kivikautinen asuinpaikka [64] noin 200 metriä länteen, Koivulan kivikautinen asuinpaikka [65] noin 500 metriä länteen, Karkunkylän alueelta on kivikautisia irtolöytöjä löytöjä: Tyrvään Museo 1844-1848, KM 1283:6, KM 1298:10 ja Viekkalanselän toiselta puolen: Tyrvään Museo 1843 sekä noin kilometrin päässä pohjoisessa Innalassa kivikautisia irtolöytöjä: KM 2525:273-274, KM 31543:1-3, HM 1192:2-3.
<b>Suosittelavat jatkotoimenpiteet:</b>	Tarkempi koetutkimus alueella. Pitäisi selvittää onko alueella lainkaan rökkiöitä ja varmistaa onko alueella maantasaista kalmistoa. Muinaisjäännös tulisi rajata uudelleen ja mahdollisesti merkitä maastoon.
<b>Koekuopat:</b>	KK 1: Niityn lounaispuolella olevan talon koilliskulmasta 50 metriä koilliseen, keskellä rökkiötä. Koko 50x50 cm, syvyys 20 cm, 0-5 cm pintaturvetta, 5-20 cm tummanruskeaa peltomultaa. Pohjalla kiviä niin paljon ettei voitu kaivaa syvemmälle. Ei löytöjä.
<b>Pintapöimintä:</b>	-



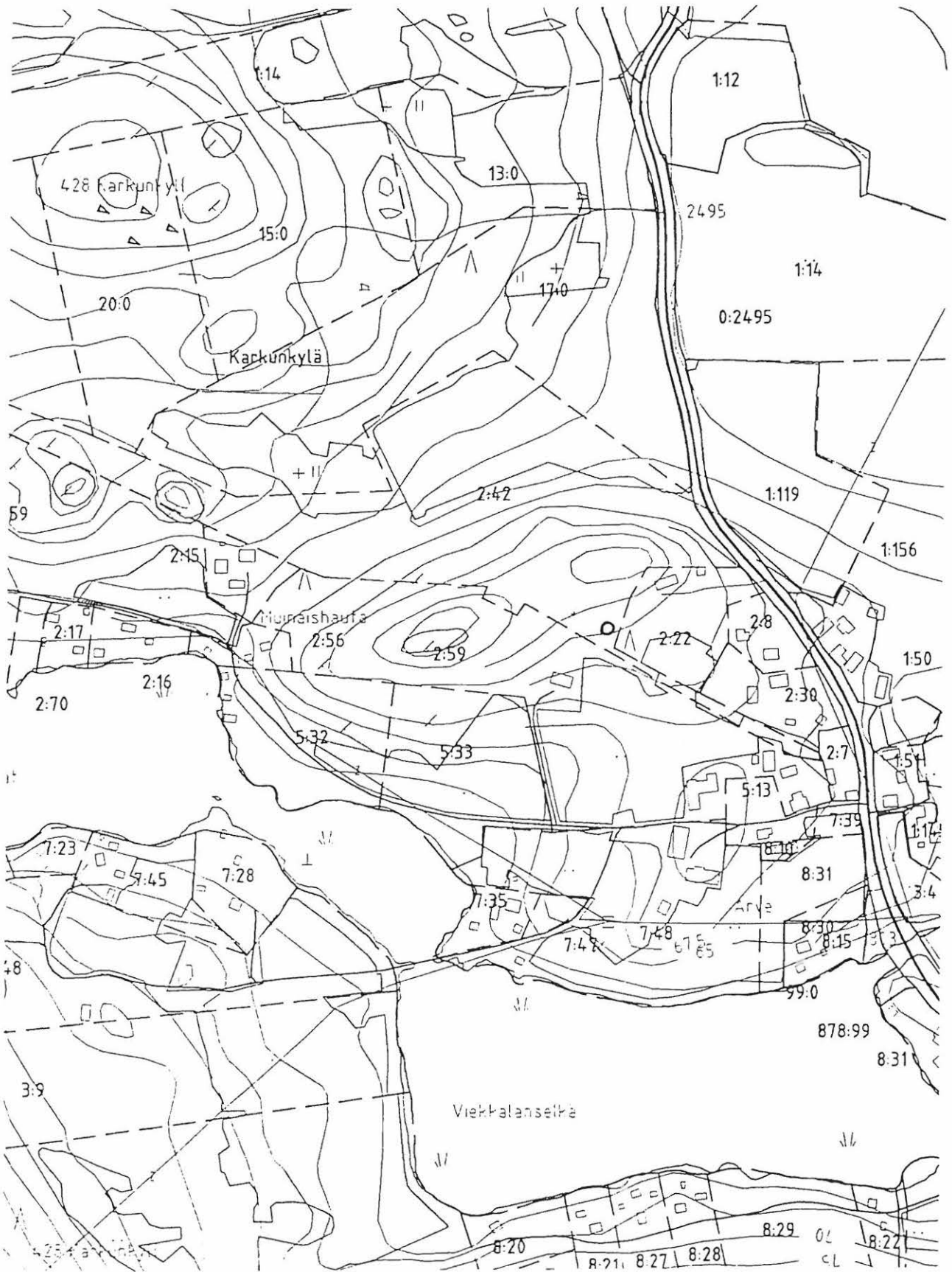
Karkun Ristimäki, kalmistoaluetta, kuvassa keskellä mahdollisen rökkiön päällä teikki. Lännestä. Nro 113523. Kuva Miikka Haimila.

Ote peruskartasta 2121 07 Vammala, 1:20000  
x= 6808 74, y= 244969, z= 70



Ote kaavakartasta 1:5000

- mahdollinen röykkiö, jonka keskellä koekuoppa 1



## 6.1.11 Vannelan lato, rautakautisia? röykkiöitä [29]

<b>Kunta:</b>	Vammala
<b>Kylä:</b>	Heinonen
<b>Paikannimi:</b>	Vannelan lato
<b>Muinaisjäännöstyyppi:</b>	Hautapaikat
<b>Tyyppin tarkenne:</b>	Hautaröykkiöt
<b>Ajoitus:</b>	rautakausi?
<b>Rauhoitusluokka:</b>	II
<b>Lukumäärä:</b>	2
<b>Tarkastus:</b>	28.4. 1999 M. Haimila ja K. Mannermaa
<b>Sijainti:</b>	PK 2121 08 Karkku x= 6810 22, y= 2446 32, z= 65-70 2,7 kilometriä Karkun kirkosta etelälounaaseen
<b>Merkitty peruskartalle:</b>	On merkitty 1996 peruskartta cd
<b>Maastomerkintä:</b>	-
<b>Hoito ja kunto:</b>	Toinen röykkiö puoliksi hajonnut, toista ei löydetty. Löydetty röykkiö erottuu maastossa hyvin, mutta niittäminen lisäisi näkyvyyttä. Alue on rajattu maanpäälle näkyvien rakenteiden perusteella.
<b>Tila- ja omistajatiedot:</b>	Vannela, RN:o 5:10 Vanne Matti Vihtori, Halkosuontie 57 B 7, 00660 Helsinki Vanne Liisa Ilse Kyllikki, Savutie 12, 02770 Espoo Vanne Antti Matti Ilmari, Laivurinkatu 33 C 63, 00150 Helsinki
<b>Kiinteistötunnukset:</b>	912-418-0005-0010
<b>Aiemmat tiedot:</b>	Inventointi Erä-Esko 1949.
<b>Aiemmat löydöt:</b>	-
<b>Inventointilöydöt:</b>	-
<b>Kartat:</b>	Peruskarttaote 1:20000, ote kaavakartasta 1:5000
<b>Negatiivit:</b>	113506
<b>Diat:</b>	-
<b>Kohteen kuvaus:</b>	Röykkiö sijaitsee Aarikanvuoren itäpuolella Rautaveden länsirannalla noin 100 metrin päässä rannasta kuusimetsikössä. Pohjoispuolella on noin 100 metrin päässä vanha koulu ja urheilukenttä. Ehjä röykkiö on vanhan ladon koillispuolella vanhan tienpätkän toisella puolella. Viereiselle tontille rakennetun hirsirakennuksen "Kuntolan" kaakkoiskulmalta röykkiölle on matkaa 44 metriä kaakkoon. Röykkiö on selvästi havaittavissa, vaikka tienteko on lohkaissut siitä aikoinaan palasen. Röykkiö on kiven- ja maansekainen pyöreä, halkaisijaltaan 4,8 metriä ja noin 50 senttimetrin korkuinen. Erä-Esko mainitsemaa toista röykkiötä 2 ei alueelta löytynyt. Hänen kartallaan olevassa kohdassa on kivikkoinen pieni metsikkö jossa ei ole ainakaan röykkiön 1 kaltaista kumpareta. Röykkiö 2 on myös saattanut jäädä "Kuntolan" parkkipaikan alle, jolle on ajettu runsaasti soraa.  Ladon länsipuolella on kasa kiviä, joiden päälle on väännetty pystyyn numerolla 12 varustettu kivipaasi. Röykkiön 1 itäpuoliselle pellolle tehtiin koekuoppa, josta ei tullut löytöjä. Lisäksi kiivettiin Aarikanvuorelle tarkistamaan näkyisikö siellä valleja tai muita linnoitusrakenteita, mitään ei kuitenkaan havaittu.
<b>Ympäristö:</b>	Röykkiön länsipuolella nousee metsäinen Aarikanvuori ja itä- ja eteläpuolella aukeaa Rautaveteen viettävä peltotasanne. Noin 50 metrin päässä ladosta kulkee hiekkatie rannalle, jossa on uimaranta.
<b>Laajuus:</b>	noin 50 m <sup>2</sup>
<b>Ehdotus suoja-alueeksi:</b>	Maanpäälle näkyvät osat. Lakisääteinen suoja-alue.
<b>Luokitusehdotus:</b>	II
<b>Suojelutoimenpiteet:</b>	-
<b>Havaintomahdollisuudet:</b>	Kohtuulliset
<b>Tiedossa olevat maankäyttösuunnitelmat:</b>	Alueella ei ole kaavaa, ei tietoa maankäyttösuunnitelmista.
<b>Lähilöytöjä:</b>	Heinon kylästä kourutaltoa KM 12881, Vannelan tilalta kivikiekko KM 24482, Heinon kylästä pronssinen linturiipus KM 29572.



Suosittelvat  
jatkoimenpiteet:  
Koekuopat:

-

KK 1: Röykkiö 1:ltä 40 metriä itään pellon yläreunassa. Koko 50x50 cm, syvyys 20 cm, 0-20 cm savea. Ei löytöjä.

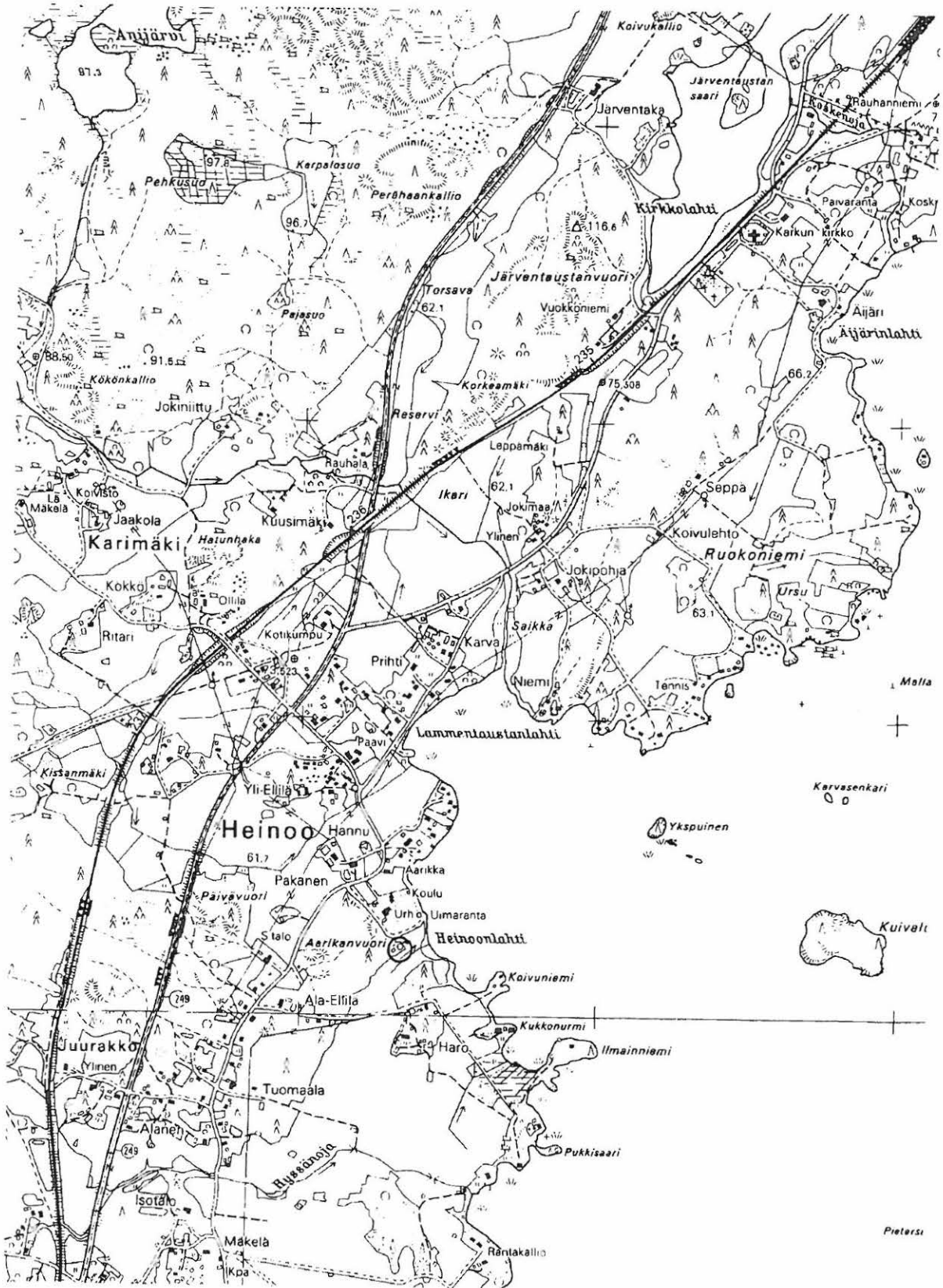
Pintapöiminta:

-



Vannelan lato, etualalla röykkiö 1. Koillisesta. Nro 113506 Kuva Miikka Haimila.

Ote peruskartasta 2121 08 Karkku, 1:20000  
 x= 6810 22, y= 2446 32, z= 65-70





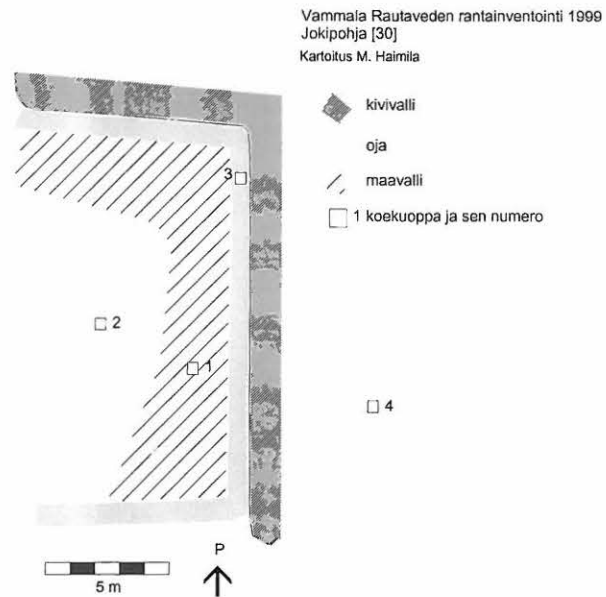
## 6.1.12 Jokipohja, ajoittamaton kivirakennelma [30]

<b>Kunta:</b>	Vammala
<b>Kylä:</b>	Koski
<b>Paikannimi:</b>	Jokipohja
<b>Muinaisjäännöstyyppi:</b>	Kivirakenteet
<b>Tyyppin tarkenne:</b>	Kivilatomukset
<b>Ajoitus:</b>	historiallinen aika?
<b>Rauhoitusluokka:</b>	II
<b>Lukumäärä:</b>	1
<b>Tarkastus:</b>	29.4. 1999 M. Haimila ja K. Mannermaa
<b>Sijainti:</b>	PK 2121 08 Karkku x= 6811 52, y=2447 06, z=80 1,2 kilometriä Karkun kirkosta etelälounaaseen.
<b>Merkitty peruskartalle:</b>	-
<b>Maastomerkintä:</b>	-
<b>Hoito ja kunto:</b>	Kivirakennelman päällä on vain sammalta ja se erottuu maastosta ilman erityistoimia. Ei hoitotarvetta. Alue on rajattu maanpäälle näkyvien rakenteiden perusteella.
<b>Tila- ja omistajatiedot:</b>	Jokipohja, RN:o 1:23 Grönhag Pentti Olavi, Ruokkonientie 15, 38210 Vammala
<b>Kiinteistötunnukset:</b>	912-433-0001-0023
<b>Aiemmat tiedot:</b>	Inventointi Erä-Esko 1949.
<b>Aiemmat löydöt:</b>	-
<b>Inventointilöydöt:</b>	-
<b>Kartat:</b>	Peruskarttaote 1:20000, ote kaavakartasta 1:5000, rakennekartta
<b>Negatiivit:</b>	113507
<b>Diat:</b>	-
<b>Kohteen kuvaus:</b>	Kivirakennelma sijaitsee nykyään tyhjänä olevan Jokipohjan talosta noin 200 metriä kaakkoon metsässä. Vuonna 1949 kohteelle lähti polku metsään pistävän pellon pohjoisnurkasta. Nykyään pelto kasvaa istutettua kuusikkoa, mutta on silti löydettävissä. Kohde löytyy polun itäpuolelta noin 80 metrin päässä entisestä pellostä. Koska metsässä ei ole kartalla näkyviä kiintopisteitä, on kohde erittäin vaikea paikantaa kartalle. Etelään loivasti viettävän matalan rinteen juurella on L-kirjaimen muotoinen kivivalli. Valli on vaihtelevan levyinen ja sen loppumista ulkoreunalla on vaikea havaita. Valli on noin metrin korkuinen. Vallin sisäpuolella on oja, jonka toisella puolella on matala maavalli. Maavalli on ilmeisesti muodostunut ojaa kaivettaessa. Alueelle tehtiin 4 koekuoppaa, joista ei tullut löytöjä.
<b>Ympäristö:</b>	Kohteen sijaitsee tasaisessa notkelmassa, suuria kuusia kasvavassa metsässä. Maasto on melko kivikkoista ja sammalen peitossa. Itäpuolella kulkee polku.
<b>Laajuus:</b>	noin 170 m <sup>2</sup>
<b>Ehdotus suoja-alueeksi:</b>	Maanpinnalle näkyvät rakenteet. Lakisääteinen suoja-alue.
<b>Luokitusehdotus:</b>	II
<b>Suojelutoimenpiteet:</b>	-
<b>Havaintomahdollisuudet:</b>	Kohtuulliset
<b>Tiedossa olevat maankäyttösuunnitelmat:</b>	Alueella ei ole kaavaa, ei tietoa maankäyttösuunnitelmista.
<b>Lähilöytöjä:</b>	-
<b>Suosittelavat jatkotoimenpiteet:</b>	Kohteen sijainnin varmistaminen satelliittipaikantimen avulla.
<b>Koekuopat:</b>	KK 1: Maavallin päällä rakennelman sisäpuolella pitkällä sivulla. Koko 50x50 cm, syvyys 33 cm, 0-15 cm sammalta ja turvetta, 15-32 vaaleanruskeaa hiekkansekaista savea, 32-33 cm harmaata savea. Ei löytöjä.  KK 2: Rakennelman sisäpuolella keskikohdassa. Koko 50x50 cm syvyys 20 cm, 0-8 cm sammalta ja turvetta, 8-12 turpeen, hiekan ja saven sekaista maata, 12-20 cm vaaleanharmaata savea. Ei löytöjä.  KK 3: Pitkän sivun yläpäässä ojassa kivivallin sisäpuolella. Koko 50x50 cm, syvyys 30 cm, 0-10 cm sammalta ja turvetta, 10-14 cm turpeen sekaista hiekkaa, 14-30 cm kellertävää

siltiä. Ei löytöjä.

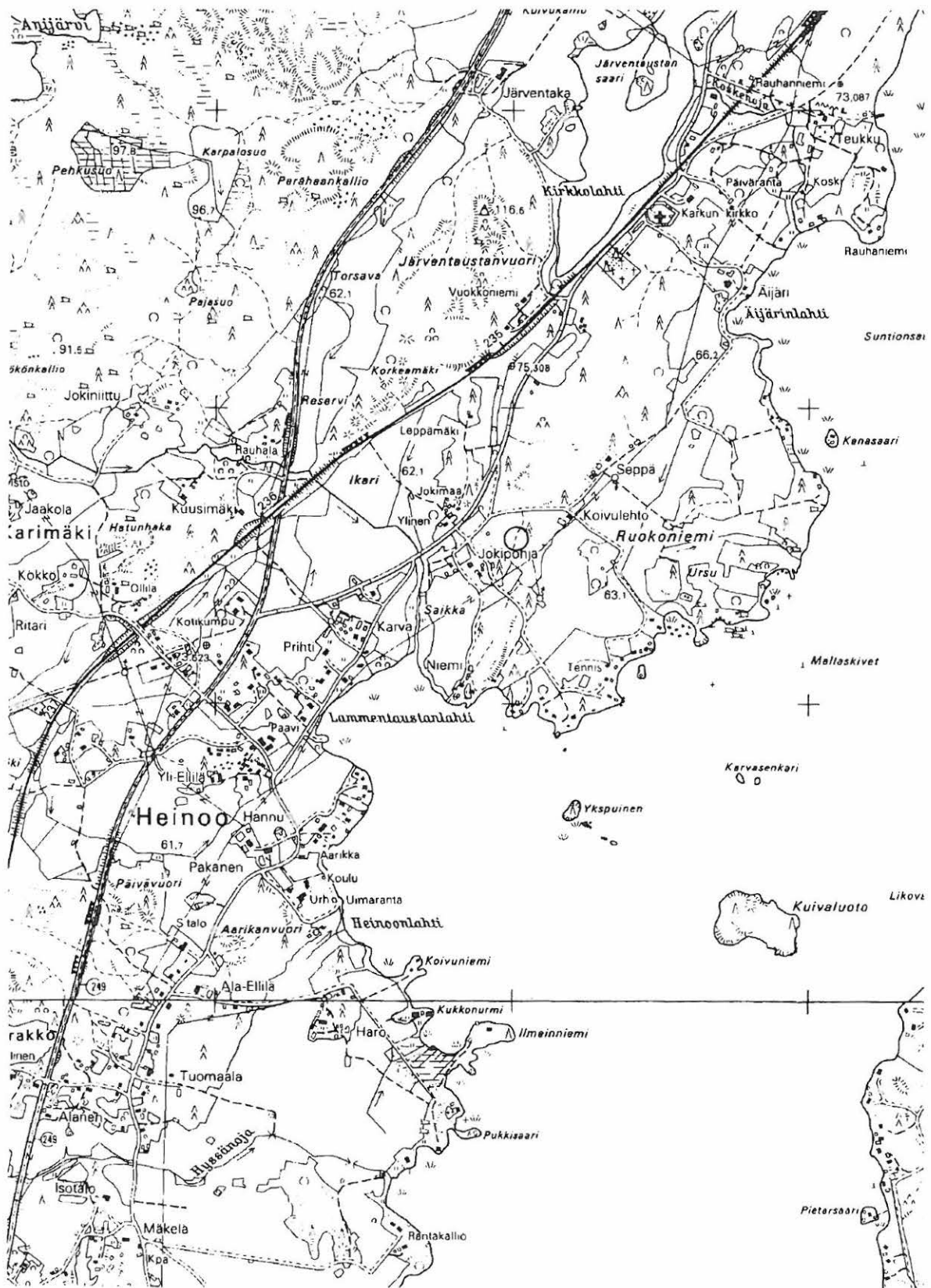
KK 4: Vallin ulkopuolella noin 4 metrin päässä metsässä. Koko 50x50 cm, syvyys 22 cm, 0-8 cm sammalta ja turvetta, 8-22 cm ruskeaa hiekan ja saven sekaista maata. Kuopassa niin paljon juuria, ettei voitu kaivaa syvemmälle. Ei löytöjä.

Pintapöiminta:




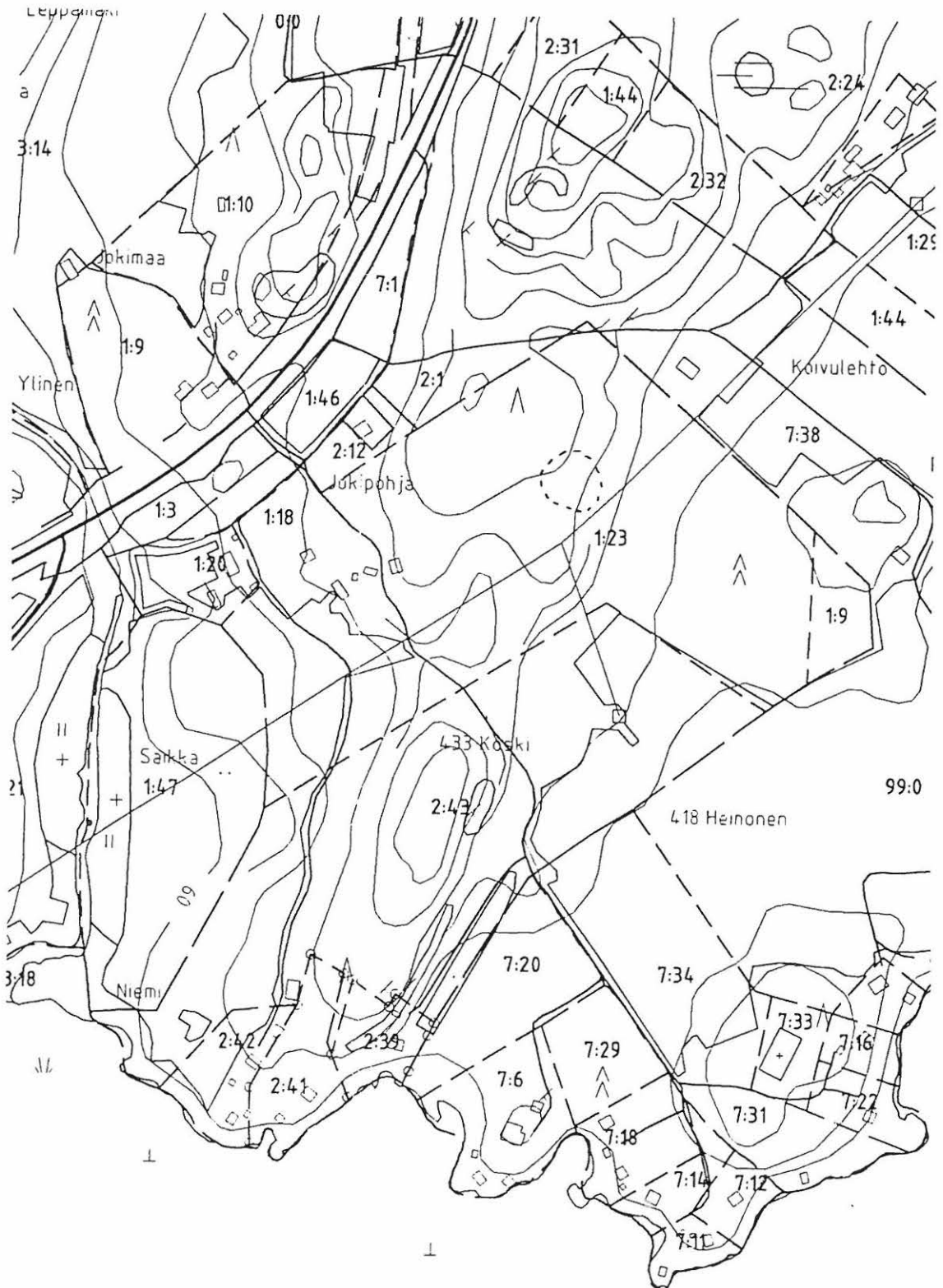
Jokipohja, pohjoispuolen kivivalli. Luoteesta. Nro 113507. Kuva Miiikka Haimila.

Ote peruskartasta 2121 08 Karkku, 1:20000  
 x= 6811 52, y=2447 06, z=80



Ote kaavakartasta 1:5000

 kivirakennelman arvioitu sijaintipaikka



## 6.1.13 Ikossaari, röykkiöitä [33]

<b>Kunta:</b>	Vammala
<b>Kylä:</b>	Nohkua/Toijala
<b>Paikannimi:</b>	Ikossaari
<b>Muinaisjäännytyystyyppi:</b>	Kivirakenteet
<b>Tyyppin tarkenne:</b>	Kivilatomukset
<b>Ajoitus:</b>	rautakausi?
<b>Rauhoitusluokka:</b>	II
<b>Lukumäärä:</b>	17
<b>Tarkastus:</b>	11.5. 1999 M. Haimila ja K. Mannermaa, mukana T. Koironen
<b>Sijainti:</b>	PK 2121 08 Karkku x= 6813 25, y= 244938, z=60-65 2 kilometriä Karkun kirkosta koilliseen
<b>Merkitty peruskartalle:</b>	-
<b>Maastomerkintä:</b>	Rannalla muinaisjäänöskilpi.
<b>Hoito ja kunto:</b>	Joihinkin röykkiöihin ilmeisesti kajottu. Röykkiöt erottuvat maastosta ilman hoitoakin, mutta pudonneiden oksien ja lehtien poistaminen lisää näkyvyyttä entisestään. Saari on sillä olevista jäljistä päätellen ilmeisesti retkeilykohde ja sinne voisi laittaa informaatiotaulun. Alue on rajattu maanpäälle näkyvien rakenteiden perusteella.
<b>Tila- ja omistajatiedot:</b>	Nohkua, Tuppela RN:o 9:27 Soivio Aarno Juhani, Niitykummuntie 3 B 14, 02200 Espoo Toijala, Yht. vesialue RN:o 876:1 (yhteensä 27 osakasta) Uusitalo, Matti, Nohkuantie 388, 38100 Karkku, 03-5134647
<b>Kiinteistötunnukset:</b>	912-440-0009-0027 912-447-0876-0001
<b>Aiemmat tiedot:</b>	Inventointi Erä-Esko 1949.
<b>Aiemmat löydöt:</b>	-
<b>Inventointilöydöt:</b>	-
<b>Kartat:</b>	Peruskarttaote 1:2000, suurennos kaavakartasta 1:1250.
<b>Negatiivit:</b>	113531-113532
<b>Diat:</b>	-
<b>Kohteen kuvaus:</b>	Rautavedessä olevalla pienellä noin 100 metriä halkaisijaltaan olevalla saarella on 17 röykkiötä. Röykkiöt näyttävät olevan pääasiassa kivistä rakennettuja, mutta sammalen peitossa olevien koostumusta on vaikea arvioida. Röykkiöt sijaitsevat tasaisesti ympäri saarta. Ne ovat pääosin soikeita tai pitkänomaisia. Saaren keskellä on kaksi pitkää vallimaista röykkiötä. Röykkiö 1:stä on todennäköisesti rakennettu saaren lounaisrantaan kalliolle nuotiopaikka. Myös saaren pohjoispuolella on nuotiopaikka, joka lienee tehty eri röykkiöistä kerätyistä kivistä. Röykkiöitä ei ole paremmin tutkittu, eikä saarelta tunneta esihistoriallisia löytöjä. Röykkiöiden pikainen tutkiminen koekuopittamalla on niiden kivisen rakenteen vuoksi mahdotonta. <u>Röykkiö 1</u> on Erä-Eskon mukaan ollut saaren lounaisrannalla olevan kallion päällä. Röykkiöstä on todennäköisesti tehty nuotiopaikka. <u>Röykkiö 2:n</u> jäänteet ovat näkyvissä lounaisrannalla olevan kallion itäreunassa. Osin maan alla on noin 30 cm halkaisijaltaan olevia kiviä. Erä-Eskon mukaan röykkiö on ollut kolmion muotoinen, mutta selvää muotoa ei ole havaittavissa. <u>Röykkiö 3</u> on itä-länsi suunnassa saaren keskellä noin 30 metrin päässä etelärannasta. Halkaisijaltaan noin reilut 1 metriä olevan suuremman kiven pohjoispuolella päänkokoisia kiviä. Röykkiön pituus on 4 metriä ja leveys 2 metriä, sen korkeus on noin 1 metri. <u>Röykkiö 4</u> on etelärannasta noin 20 metrin päässä kallion päällä. Pohjois-etelä suuntaisen röykkiön pituus on 5,8 metriä ja leveys 1,5 metriä korkeuden ollessa noin 50 senttimetriä. Röykkiö on hiukan hajanainen ja tehty noin 50 senttimetriä halkaisijaltaan olevista kivistä. <u>Röykkiö 5</u> sijaitsee röykkiöstä 4 koilliseen noin 15 metriä. Se on pyöreähkö, halkaisijaltaan 2,5 metriä ja korkeudeltaan noin metrin. Röykkiö on tehty reilun 1 metriä halkaisijaltaan olevan kiven pohjoispuolelle päänkokoisista kivistä. <u>Röykkiö 6</u> on saaren keskellä oleva vallimainen itä-länsi suuntainen pitkä röykkiö. Sen pituus on 19,3 metriä ja leveys 1,5 metriä korkeuden ollessa noin 50 senttimetriä.



Vallimaisen osan itäpäässä on halkaisijaltaan 3 metriä ja korkeudeltaan 1,5 metriä oleva rökkiö.

Rökkiö 7 on itärannalla, rannan keskivaiheilla olevan kallion päällä. Rökkiö on luodekaakko suuntainen, 8,4 metriä pitkä, 4,8 metriä leveä ja noin metrin korkuinen. Rökkiö kapenee kohti kaakkoispäätä. Lounaispäässä on pyöreähkö keskeltä hajotettu rakennelma.

Rökkiö 8 sijaitsee rökkiöstä 7 länteen noin 15 metriä. Se on halkaisijaltaan reilun metrin oleva epämääräinen hajanainen kivikasa.

Rökkiö 9 sijaitsee rökkiöltä 7 länteen noin 25 metriä. Se on soikea pohjois-etelä suuntainen, pituudeltaan 4,8 metriä, leveydeltään 4,1 metriä ja korkeudeltaan noin 50 senttimetriä. Rökkiön molemmissa päissä on suuremmat maakivet.

Rökkiö 10 sijaitsee rökkiöiden 9 ja 6 välissä. Se on kolmion muotoinen, pituudeltaan 4 metriä ja leveydeltään 3,7 metriä, korkeuden ollessa noin 30 senttimetriä. Itä ja länsipäissä on suuremmat maakivet.

Rökkiö 11 on pohjois-etelä suunnassa saaren keskellä noin 25 metriä länsirannasta. Rökkiö on pitkänomainen ja vallimainen, eteläkaakko-länsiluode suuntainen. Sen pituus on 17,5 metriä, leveys 2-3 metriä ja korkeus noin 50 senttimetriä. Länsiluodepäässä kiveys on harvempaa.

Rökkiö 12 sijaitsee rökkiöstä 9 noin 15 metriä pohjoiseen. Se on halkaisijaltaan noin 3,4 metriä ja korkeudeltaan noin 50 senttimetriä. Rökkiö epämääräisen muotoinen ja ilmeisesti osin hajonnut.

Rökkiö 13 on Erä-Eskon mukaan ollut koillisrannasta noin 20 metriä kallion lounaisrinteessä. Nykyään se on ilmeisesti romahtanut alas ja on epämääräinen kiveys kallion lounaisrinteessä ja sen alla.

Rökkiö 14 sijaitsee rökkiöstä 15 noin 10 metriä etelälounaaseen. Se on halkaisijaltaan noin 4 metriä ja korkeudeltaan noin 30 senttimetriä. Rökkiö on ladottu kallion reunaan noin 15 senttimetriä halkaisijaltaan olevista kivistä ja on osaksi valunut alas kallion reunaa. Sitä peittää sammal.

Rökkiö 15 on saaren luoteiskulmassa noin 10 metrin päässä rannasta. Rökkiö on kiven- ja maansekainen, pituudeltaan 3 metriä, leveydeltään 2,4 metriä ja korkeudeltaan 80 senttimetriä. Rökkiö on pohjois-etelä suuntainen ja kapenee kohti pohjoista.

Rökkiö 16 on rökkiö 13:sta itään ja noin 10 metriä itärannasta. Se on kallion juurella eteläpuolella. Rökkiön halkaisija on 2,1 metriä ja korkeus noin 50 senttimetriä. Se on tehty noin 50 senttiä halkaisijaltaan olevista kivistä.

Rökkiö 17 on rökkiöiden 7 ja 8 välissä oleva pitkänomainen hajanainen kivikasa. Se on pohjois-etelä suuntainen, pituudeltaan 6,3 metriä ja leveydeltään 2 metriä.

Saarelle tehdyistä kivirökkiöistä ainakin suurinta osaa voi pitää selvästi ihmisen työn tuloksina. Mitään ajoittavaa saarelta ei ole löytynyt, mutta saarella oleva rökkiöt tuskin liittyvät mihinkään karjanhoidon aitarakenteisiin tms. Toisaalta saari on tuotantokäyttöön pieni ja varsin kaukana ympäristöstään, joten mistään kiukaista tms. tulisijoista on tuskin kyse. Lisäksi saarella ei ole peltoja, joilta kiviä olisi voitu kasata pois.

#### Ympäristö:

Ikossaari on pieni ja kalliainen. Kalliopaljastumat pistävät esille muuta maastoa korkeampina ympäri saarta rannan tuntumassa. Saarella kasvaa sammalta ja varpuja, mutta pensaikko puuttuu lähes kokonaan, mikä parantaa näkyvyyttä. Puusto koostuu männystä ja koivusta, joiden lisäksi on pienessä määrin leppää ja katajaa. Puusto on hyvin eri-ikäistä.

#### Laajuus:

noin 0,8 ha

#### Ehdotus suoja-alueeksi:

Maanpäälle näkyvät rakenteet. Lakisääteinen suoja-alue.

#### Luokitusehdotus:

II

#### Suojelutoimenpiteet:

-

#### Havaintomahdollisuudet:

Kohtuulliset

#### Tiedossa olevat

#### maankäyttösuunnitelmat:

Alueella ei ole kaavaa, ei tietoa maankäyttösuunnitelmista.

#### Lähilöytöjä:

Kuutin Selkäsaari, jossa kivikautinen asuinpaikka ja rökkiöitä noin kilometrin päässä etelässä.

#### Suosittelavat

#### jatkoimenpiteet:

Näkyvien muinaisjäänöskilpien kiinnittäminen rökkiöihin, jotta niitä ei epähuomiossa hajotettaisi.

#### Koekuopat:

-

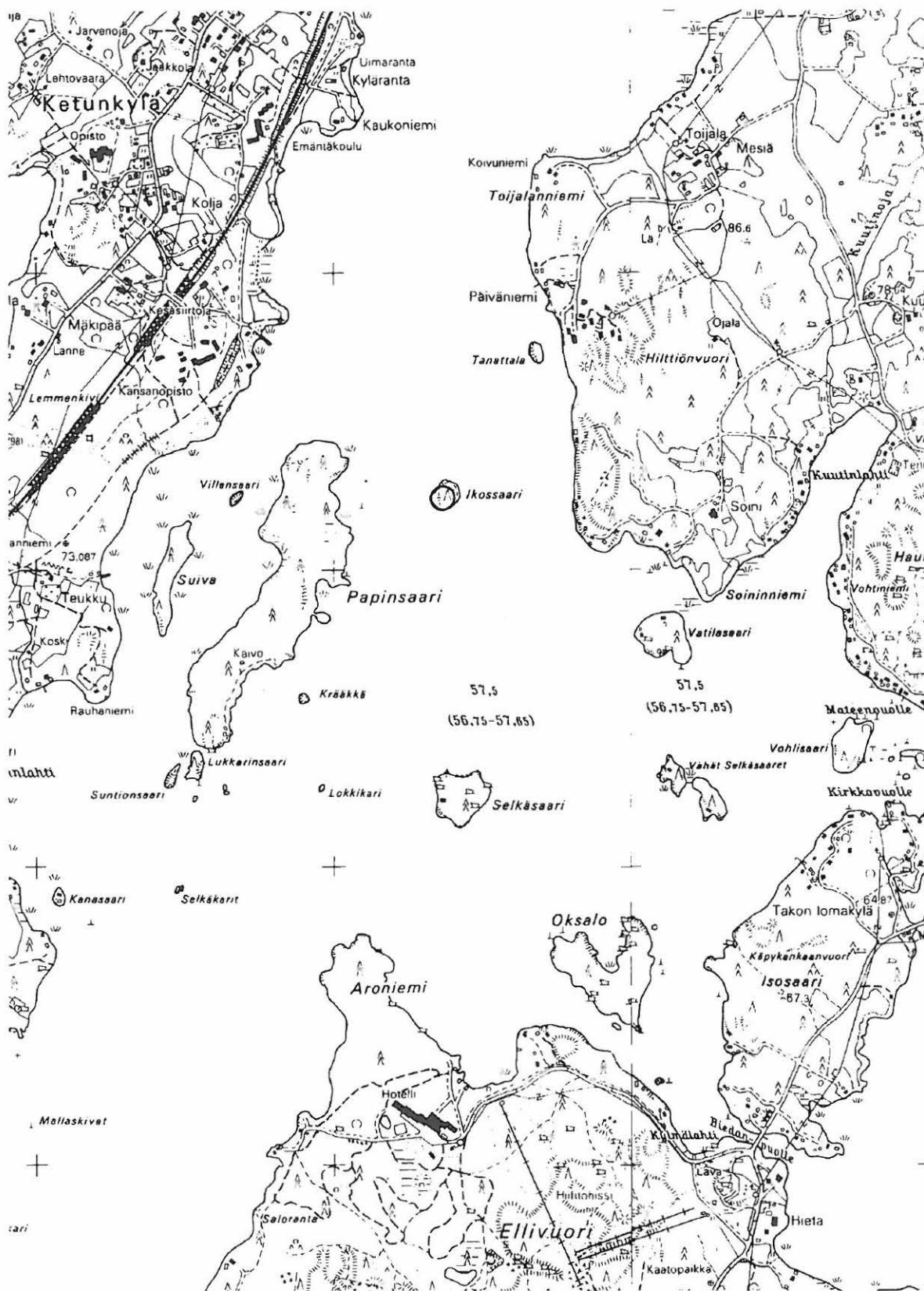
#### Pintapoiminta:

-



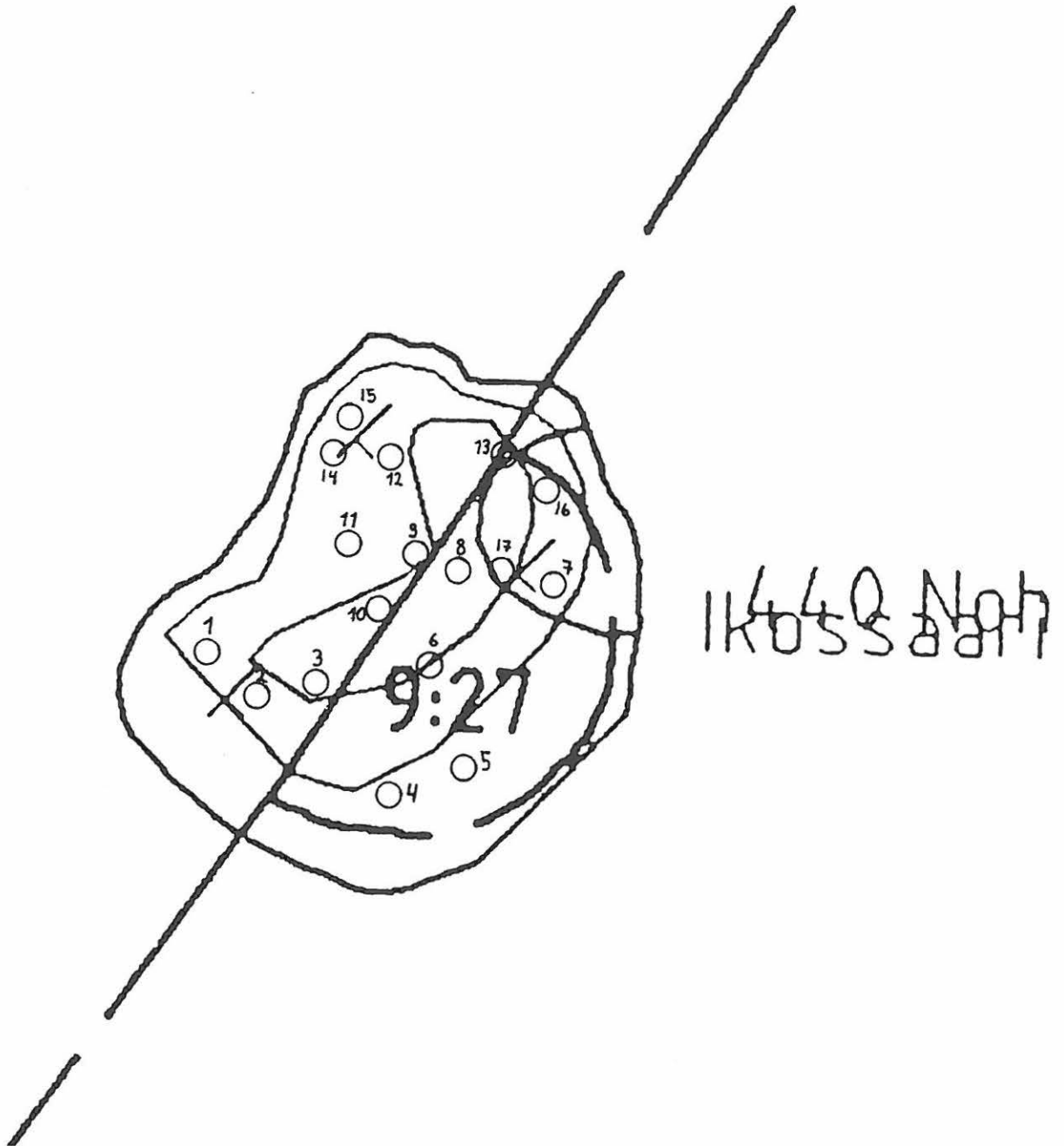
Ikossaari, röykkiö 6. Lännestä. Nro 113531. Kuva Miikka Haimila.

Ote peruskartasta 2121 08 Karkku, 1:20000  
x= 6813 25, y= 244938, z=60-65



Suurennos kaavakartasta, 1:1250

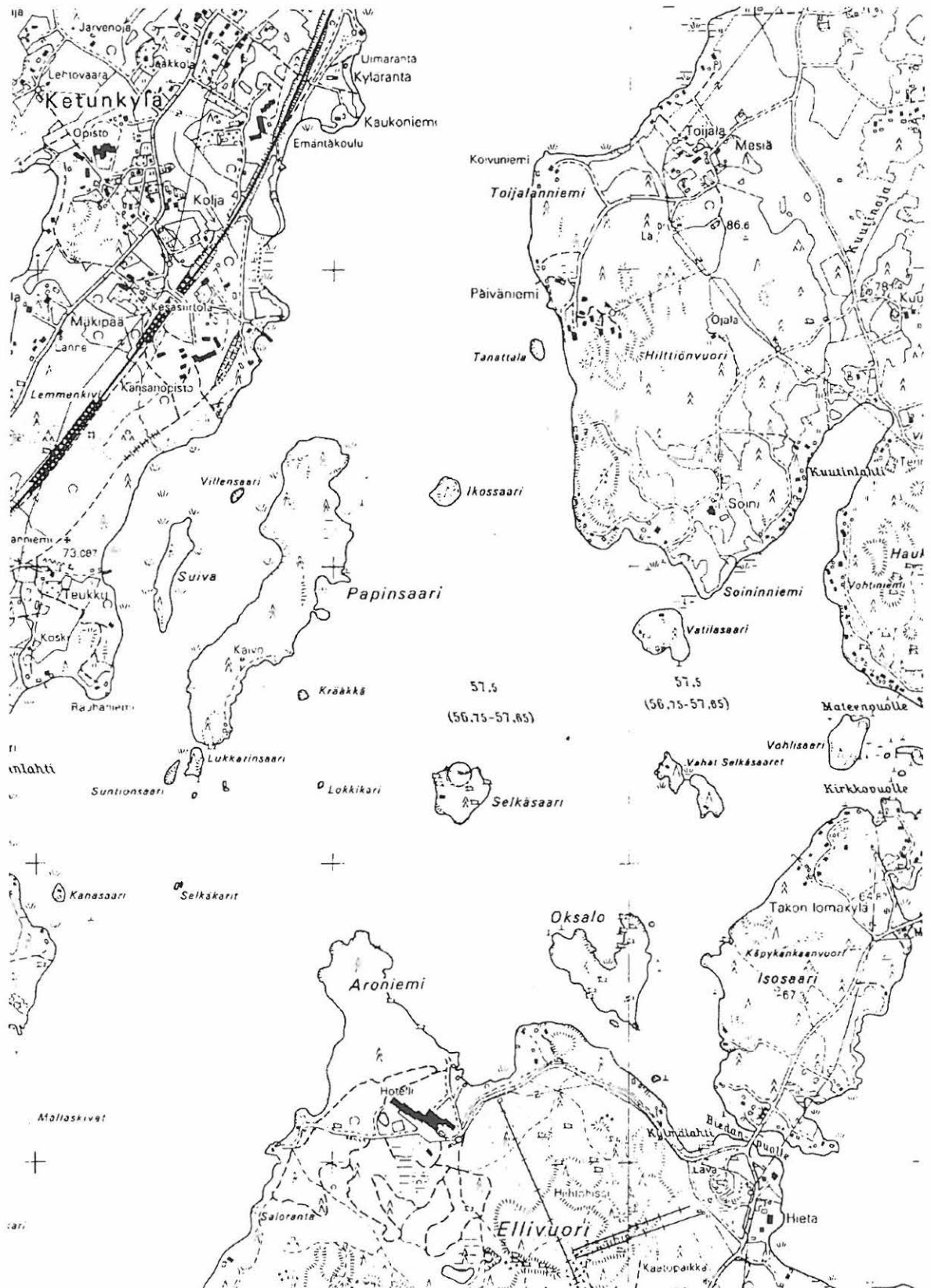
○1 røykkiö ja sen numero



## 6.1.14 Kuutin Selkäsaari 1, kivikautinen asuinpaikka [34]

<b>Kunta:</b>	Vammala
<b>Kylä:</b>	Nohkua
<b>Paikannimi:</b>	Kuutin Selkäsaari 1
<b>Muinaisjäännytyystyyppi:</b>	Asuinpaikat
<b>Tyypin tarkenne:</b>	-
<b>Ajoitus:</b>	Kivikausi
<b>Rauhoitusluokka:</b>	II-III
<b>Lukumäärä:</b>	1
<b>Tarkastus:</b>	11.5. 1999 M. Haimila ja K. Mannermaa, mukana T. Koiranen
<b>Sijainti:</b>	PK 2121 08 Karkku x= 6812 30, y= 2449 48, z= 60 2 kilometriä Karkun kirkosta itäkaakkoon
<b>Merkitty peruskartalle:</b>	-
<b>Maastomerkintä:</b>	-
<b>Hoito ja kunto:</b>	Kohde ei kuulu hoitokohteisiin. Asuinpaikka on ilmeisesti pääosin näkymättömissä aivan vesirajassa ja osin veden alla, joten kuntoa ei voi arvioida. Kohde on miltei kesämökin pihamaalla, joten siitä ei ole yleisökohteeksi. Ei hoitotarvetta. Alue on rajattu maanpinnan muotojen perusteella.
<b>Tila- ja omistajatiedot:</b>	Tuppela, RN:o 9:27 Soivio Aarno Juhani, Niitykummuntie 3 B 14, 02200 Espoo
<b>Kiinteistötunnukset:</b>	912-440-0009-0027
<b>Aiemmat tiedot:</b>	Inventointi Erä-Esko 1949, tarkastus Heikurinen-Montell 1988
<b>Aiemmat löydöt:</b>	KM 2525:273, KM 12326:1-3
<b>Inventointilöydöt:</b>	-
<b>Kartat:</b>	Peruskarttaote 1:20000, ote kaavakartasta 1:5000
<b>Negatiivit:</b>	113534
<b>Diat:</b>	-
<b>Kohteen kuvaus:</b>	Saarelta on 1800-luvun lopulla löydetty vasarakirveen teelmä (KM 2525:273), jonka tarkempaa löytöpaikkaa ei tiedetä. Erä-Esko totesi inventoinnissaan saaren pohjoisrannan sopivimmaksi asuinpaikaksi. Hän löysi rannan keskivaiheilta saviastianpaloja ja kvartsi-iskoksia. Asuinpaikka sijaitsee saaren pohjoisrannalla kahden pienen niemen väliin jäävässä noin 90 metrin pituisessa lahdessa. Mantereen puolella on tasaista savimaata. Ranta viettää loivasti veteen ja lahti on ilmeisesti varsin matala. Maan päälle ei ole havaittavissa merkkejä asuinpaikasta. Rannassa tai veden alla ei havaittu Erä-Eskon mainitsemia hiekkaisempia kohtia, mutta ne ovat saattaneet jäädä kasvillisuuden peittoon. Kuten Pulkki-Maijan kallion asuinpaikalla tämäkin kohde on saattanut olla osin nykyistä veden pintaa matalammalla. Asuinpaikka saattaa myös jatkua rannassa savimaan alla.
<b>Ympäristö:</b>	Noin 25 metriä lahden itäreunalta sisämaahan päin on hirsinen kesämökki. Ranta-alue on tasaista savimaata, joka on joskus saattanut olla peltoa. Noin 50 metrin päässä rannasta kasvaa metsää ja maasto muuttuu kivikkoiseksi. Saaren eteläpuoli on kallioisempaa ja kivikkoisempaa maastoa.
<b>Laajuus:</b>	noin 1000 m <sup>2</sup>
<b>Ehdotus suoja-alueeksi:</b>	Lahden ranta ja rannan läheinen järvenpohja. Lakisääteinen suoja-alue.
<b>Luokitusehdotus:</b>	II-III
<b>Suojelutoimenpiteet:</b>	-
<b>Havaintomahdollisuudet:</b>	Huonot
<b>Tiedossa olevat maankäyttösuunnitelmat:</b>	Alueella ei ole kaavaa, ei tietoa maankäyttösuunnitelmista.
<b>Lähilöytöjä:</b>	Saaren eteläpuolella Kuutin Selkäsaari 2, jossa röykkiöitä, noin kilometri pohjoiseen Ikossaari, jossa röykkiöitä.
<b>Suositteluvat jatkotoimenpiteet:</b>	-
<b>Koekuopat:</b>	-
<b>Pintapöimintä:</b>	-

Ote peruskartasta 2121 08 Karkku, 1:20000  
 x= 6812 30, y= 2449 48, z= 60



Ote kaavakartasta 1:5000

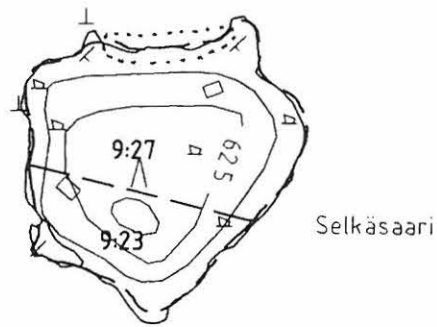
⊙ asuinpaikka

876:1

57.5

(56.75-57.65)

876:2



## 6.1.15 Levonlahti, rautakautinen kumpu [42]

<b>Kunta:</b>	Vammala
<b>Kylä:</b>	Kärppälä
<b>Paikannimi:</b>	Levonlahti
<b>Muinaisjäännostyyppi:</b>	Hautapaikat
<b>Tyypin tarkenne:</b>	Hautakummut
<b>Ajoitus:</b>	Rautakausi
<b>Rauhoitusluokka:</b>	II
<b>Lukumäärä:</b>	1
<b>Tarkastus:</b>	4.5.1999 M. Haimila ja K. Mannermaa
<b>Sijainti:</b>	PK 2121 10 Lantula x=6807 80, y=2451 91, z=60 5 kilometriä Sastamalan kirkosta itäkaakkoon.
<b>Merkitty peruskartalle:</b>	-
<b>Maastomerkintä:</b>	-
<b>Hoito ja kunto:</b>	Kumpu on hyvässä kunnossa. Maanomistajan puolelta kohdetta on jo parin sukupolven ajan pidetty muinaiskumpuna, johon on varottu kajoamasta. Paikalle voisi laittaa muinaisjäännostkilven ja aluetta niittää näkyvyyden parantamiseksi. Alue on rajattu maanpäälle näkyvien rakenteiden perusteella.
<b>Tila- ja omistajatiedot:</b>	Muinais-Kärppälä, RN:o 1:68 Poukka Kirsti Iiona, Museokatu 35 A 22, 00100 Helsinki, 09-493782 912-435-0001-68
<b>Kiinteistötunnukset:</b>	Inventointi Erä-Esko 1949.
<b>Aiemmat tiedot:</b>	-
<b>Aiemmat löydöt:</b>	-
<b>Inventointilöydöt:</b>	KM 31534:1-8
<b>Kartat:</b>	Peruskarttaote 1:20000, ote kaavakartasta 1:5000.
<b>Negatiivit:</b>	113512
<b>Diat:</b>	41894
<b>Kohteen kuvaus:</b>	Pellon mantereen puolelta ympäröimällä rantakaistaleella rantapenkereen päällä, on heinää kasvava kiven- ja maansekainen kumpu. Siltä on veteen matkaa noin 10 metriä. Kumpare on noin 1,5 metriä korkea ja halkaisijaltaan noin 10 metriä, se on päältä melko tasainen ja siinä on jyrkät reunat. Koska Erä-Esko ei löytänyt paikalta kuin soraa, päätettiin kummun päälle tehdä kaksi koekuoppaa. Näistä tuli esille saviastianpaloja, palanutta savea, kuonaa ja palanutta luuta. Maa-aines oli nokista mullan ja hiekan sekaista maata jossa oli seassa eri kokoisia kiviä. Ilmeisesti kummussa on mukana suuriakin kiviä. Sen päällä ja sen vieressä kasvaa katajaa. Kummun länsipuolinen peltoalue pintapoimittiin, mutta mitään ei löydetty. Paikalla käynyt maanomistajan veljenpoika Pentti Poukka kertoi isoisänsä kieltäneen kumpuun koskemisen ja sitä kutsutun suvussa jo pitkään ”muinaiskummuksi”. Poukalla ja hänen serkullaan oli kummun juurella vanhoista ovista tehty maja 30 vuotta sitten. Rakennelmasta oli jäljellä joitain puunkappaleita.
<b>Ympäristö:</b>	Kummun itäpuolella on Kärppälänlahden kapea pohjukka. Lahden toisella puolella noin 200 metrin päässä kohoaa vastaranta jyrkkänä ylöspäin. Kummun länsipuolella on tasaisia peltoja ja sen pohjoispuolella rannassa kesämökkejä, joista lähin kuuluu maanomistajalle.
<b>Laajuus:</b>	noin 100 m <sup>2</sup>
<b>Ehdotus suoja-alueeksi:</b>	Maanpäälle näkyvät osat. Lakisääteinen suoja-alue.
<b>Luokitusehdotus:</b>	I
<b>Suojelutoimenpiteet:</b>	Keskustelu puhelimesta maanomistajan kanssa, joka on tietoinen muinaisjäännostksestä ja kiinnostunut sen säilymisestä ja suojelusta.
<b>Havaintomahdollisuudet:</b>	Hyvät
<b>Tiedossa olevat maankäyttösuunnitelmat:</b>	Alueella ei ole kaavaa, ei tietoa maankäyttösuunnitelmista.
<b>Lähilöytöjä:</b>	Karkun Hiidenmäki [43], rautakautinen kumpuhauta, 1,5 kilometriä pohjoiseen.
<b>Suositteltavat jatkotoimenpiteet:</b>	-
<b>Koekuopat:</b>	KK 1: Kummun pohjoisreunan päällä. Koko 50x50 cm, syvyys 42 cm, 0-2 cm pintaturve, 2-28 cm tummaa peltomultaa, jossa erikokoisia kiviä, 28-40 cm nokista peltomultaa, hiiltä ja kiviä, 40-42 cm vaaleanharmaa savi. Kuopasta tuli yksi saviastianpala, palanutta savea,



kuonaa sekä palamatonta luuta aina 30 cm syvyyteen asti.

KK 2: Kummun koillisreunan päällä. Koko 50x50 cm, syvyys 50 cm 0-5 cm pintaturve, 5-20 cm hiilensekainen nokimaa, 20-50 cm ruskea hiekansekainen multa ja kiviä 50- cm kellertävä siltti. Kuopasta tuli palanutta savea 5-35 cm syvyydeltä, palaneet luut ja yksi saviastianpala noin 40 cm syvyydestä läheltä pohjaa. Maa-aines oli niin tahrivaa, että loput saviastianpalaset tunnistettiin vasta pesemisen jälkeen palaneen saven kappaleista ja niiden löytymissyvyydestä ei ole tarkkaa tietoa.

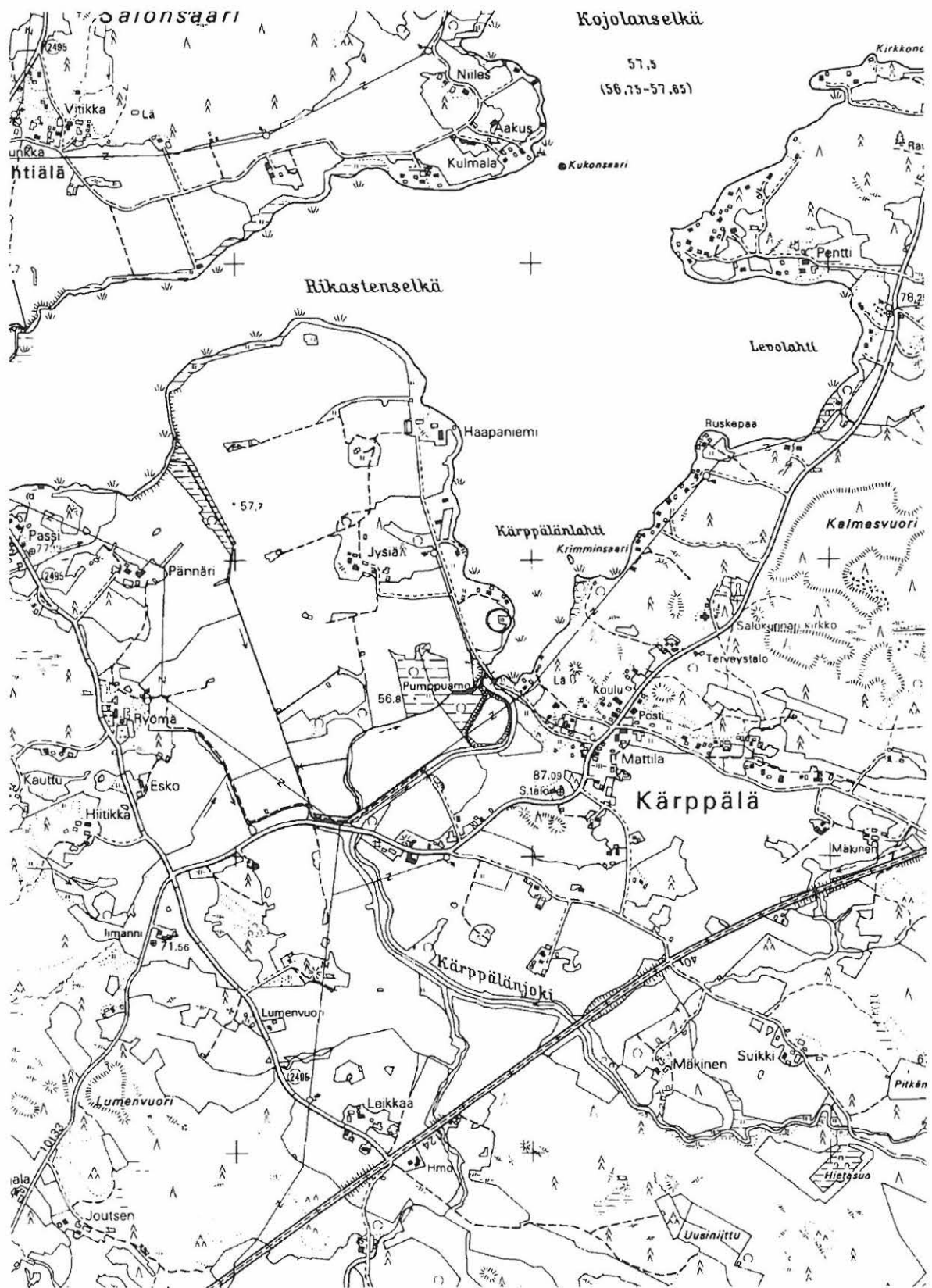
**Pintapöiminta:**

Alue 1: Kummun länsipuolinen peltoalue tielle saakka. Pelto oli kynnetty ja sää aurinkoinen, näkyvyys oli hyvä. Pelto pöimittiin 20 metrin välisissä linjoissa itä-länsi suuntaisesti. Ei löytöjä.



Levonlahti, keskellä katajien ympäröimänä röykkiö, takana Kuloveden Kärppälänlahti. Lounaasta. Nro 113512. Kuva Kristiina Mannermaa.

Ote peruskartasta 2121 10 Lantula, 1:20000  
 x=6807 80, y=2451 91, z=60

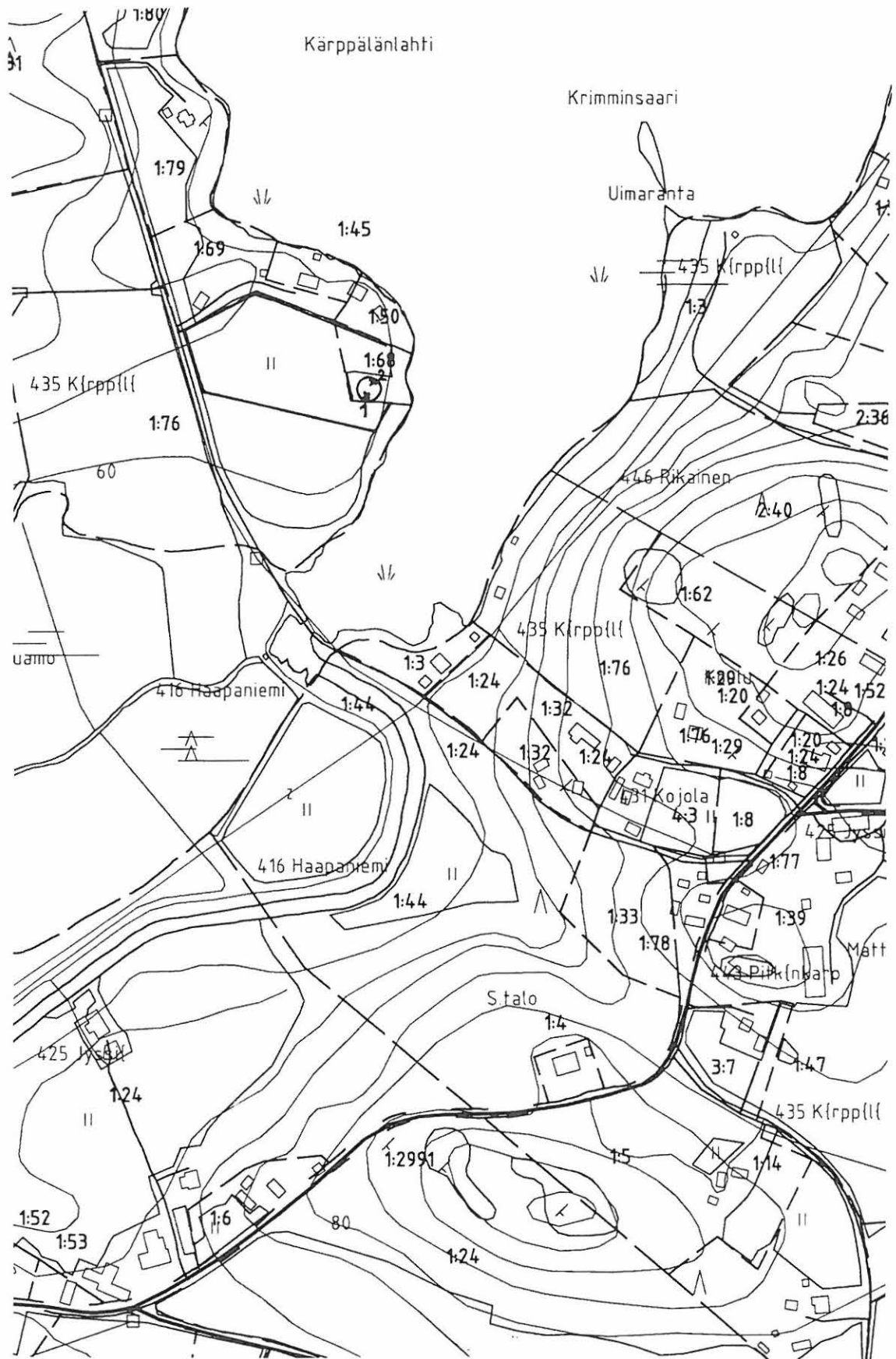


Ote kaavakartasta 1:5000

○ kumpu

x1 koekuoppa ja sen numero

□ pintapoinmittu alue



## 6.1.16 Karkun Hiidenmäki, rautakautinen hautakumpu [43]


<b>Kunta:</b>	Vammala
<b>Kylä:</b>	Kojola
<b>Paikannimi:</b>	Karkun Hiidenmäki
<b>Muinaisjäännöstyyppi:</b>	Hautapaikat
<b>Tyypin tarkenne:</b>	Hautakummut
<b>Ajoitus:</b>	Rautakausi
<b>Rauhoitusluokka:</b>	II
<b>Lukumäärä:</b>	1
<b>Tarkastus:</b>	4.5. 1999 M. Haimila ja K. Mannermaa
<b>Sijainti:</b>	PK 2121 10 Lantula x= 6809 31, y= 2451 64, z=66 4,9 kilometriä Sastamalan kirkosta itään.
<b>Merkitty peruskartalle:</b>	-
<b>Maastomerkintä:</b>	-
<b>Hoito ja kunto:</b>	Kesämökille vievä tie kulkee aivan kummun vierestä ja kummun länsipuolella on pieni paikoitustasanne. Maanpäälle näkyvä rakenne on kuitenkin ehjä. Kohde näkyy hyvin, mutta sen päällä kasvaa jonkin verran heinää, joka voisi kaivata niittämistä. Alue on rajattu maanpäälle näkyvien rakenteiden perusteella.
<b>Tila- ja omistajatiedot:</b>	Aakus, RN:o 4:33 Aakus Ulla Anna-Liisa Aakus Heikko Tuomas oikeudenomistajat, Kojolantie 193, 38140 Kärppälä 912-435-0004-0033 Tarkastus Erä-Esko 1959
<b>Kiinteistötunnukset:</b>	912-435-0004-0033
<b>Aiemmat tiedot:</b>	Tarkastus Erä-Esko 1959
<b>Aiemmat löydöt:</b>	-
<b>Inventointilöydöt:</b>	KM 31535: 1-3
<b>Kartat:</b>	Peruskarttaote 1:20000, ote kaavakartasta 1:5000, rakennekartta.
<b>Negatiivit:</b>	113526
<b>Diat:</b>	41895
<b>Kohteen kuvaus:</b>	Hautarakennelmaa kuvaa parhaiten sana kivilatamus, mutta koska se on asiansanastossa varattu muuhun käyttöön, on hauta enemmän kumpu kuin röykkiö. Kohde sijaitsee Kuloveden Rikastenselän pohjoisrannalla noin 70 metrin päässä rannasta sijaitsevan mäen keskellä. Kumpu koostuu osittain näkyvien matalien kiven muodostamasta kehästä ja siitä itään lähtevästä kahdesta kivirivistä, jotka saattavat olla jääne toisesta kehästä. Kehän sisäpuoli on kiven- ja maansekainen ja saman korkuinen kuin reunakivet. Rakennelman itäpuolella on vielä hajanaisen kiveyksen alue, joka mahdollisesti liittyy muinajäännökseen. Ehjä kivikehä on halkaisijaltaan noin 4 metriä ja korkeudeltaan noin 30 senttimetriä. Kivikehän, kivirivien ja kiveyksen yhteenlaskettu pituus itä-länsi suunnassa on 9 metriä. Erä-Eskon käydessä paikalla maanomistaja epäili kohteen muinaisuutta ja kertoi paikalla poltetun helavalkeita vuoteen 1937 saakka. Erä-Esko löysi tekemästään koekuopasta hiilen sekaista hiekkamultamaata. Tämän inventoinnin yhteydessä kehän keskelle tehtiin pieni koekuoppa, josta löytyi runsaasti nokimaata ja palaneita luista. Luista tehdyn analyysin perusteella luista 8 oli ihmisen kallon kappaleita ja yksi tarkemmin määrittelemätön nisäkkään luu.
<b>Ympäristö:</b>	Kohde on noin 100 metriä pitkän rannan suuntaisen mäen keskellä korkeimmalla kohdalla. Mäellä kasvaa kuusta, koivua ja katajaa, jollainen kasvaa myös kummun keskellä. Kummun välitön ympäristö on viereisten kesämökkien parkkipaikkana. Pohjoisesta mäelle nousee tie joka haarautuu kummun kohdalla itään ja länteen. Mäen etelärinteellä lähimmillään noin 25 metrin päässä on kesämökkejä.
<b>Laajuus:</b>	noin 50 m <sup>2</sup>
<b>Ehdotus suoja-alueeksi:</b>	Maan päälle näkyvät osat. Lakisääteinen suoja-alue.
<b>Luokitusehdotus:</b>	II
<b>Suojelutoimenpiteet:</b>	-
<b>Havaintomahdollisuudet:</b>	Kohtuulliset
<b>Tiedossa olevat maankäyttösuunnitelmat:</b>	Alueella ei ole kaavaa, ei tietoa maankäyttösuunnitelmista.
<b>Lähilöytöjä:</b>	KM 2503:9, ”väkäkeihäs” Kojolan kylän Isokulmalan talosta vuonna 1887.

**Suosittelvat  
jatkotoimenpiteet:****Koekuopat:****Pintapöiminta:**

Varmistettava, että maanomistaja on tietoinen muinaisjäännöksestä. Kohteen merkintä maastoon.

KK 1: Keskellä kivikehää. Koko 20x20 cm, syvyys 25 cm, 0-2 cm pintaturve, 2-25 tumma nokimaa, hieman kiviä. Kuopan pohjalla vastaan tuli kiveys. Kuopasta löytyi 67 palaa eli 15 g palanutta luuta. Josta 8 palaa oli ihmisen kallonluita ja 1 tarkemmin määrittelemätön nisäkkään luu.

-



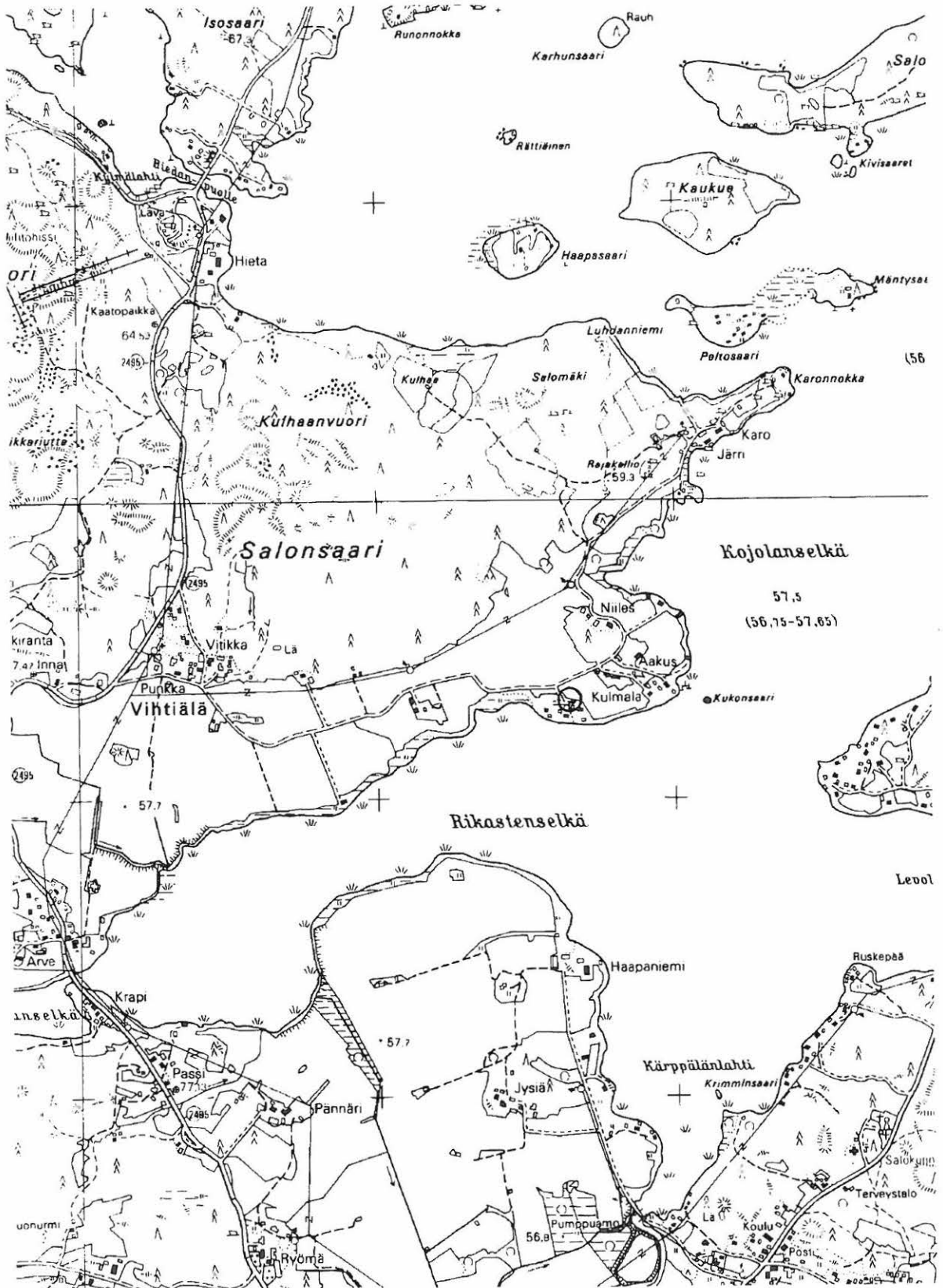
1m

Rakennekartta. Karkun Hiidenmäen kiveys Erä-Eskon vuoden 1959 karttaluonnoksen mukaan. Vuoden 1999 koekuoppa merkitty nelikulmiolla.



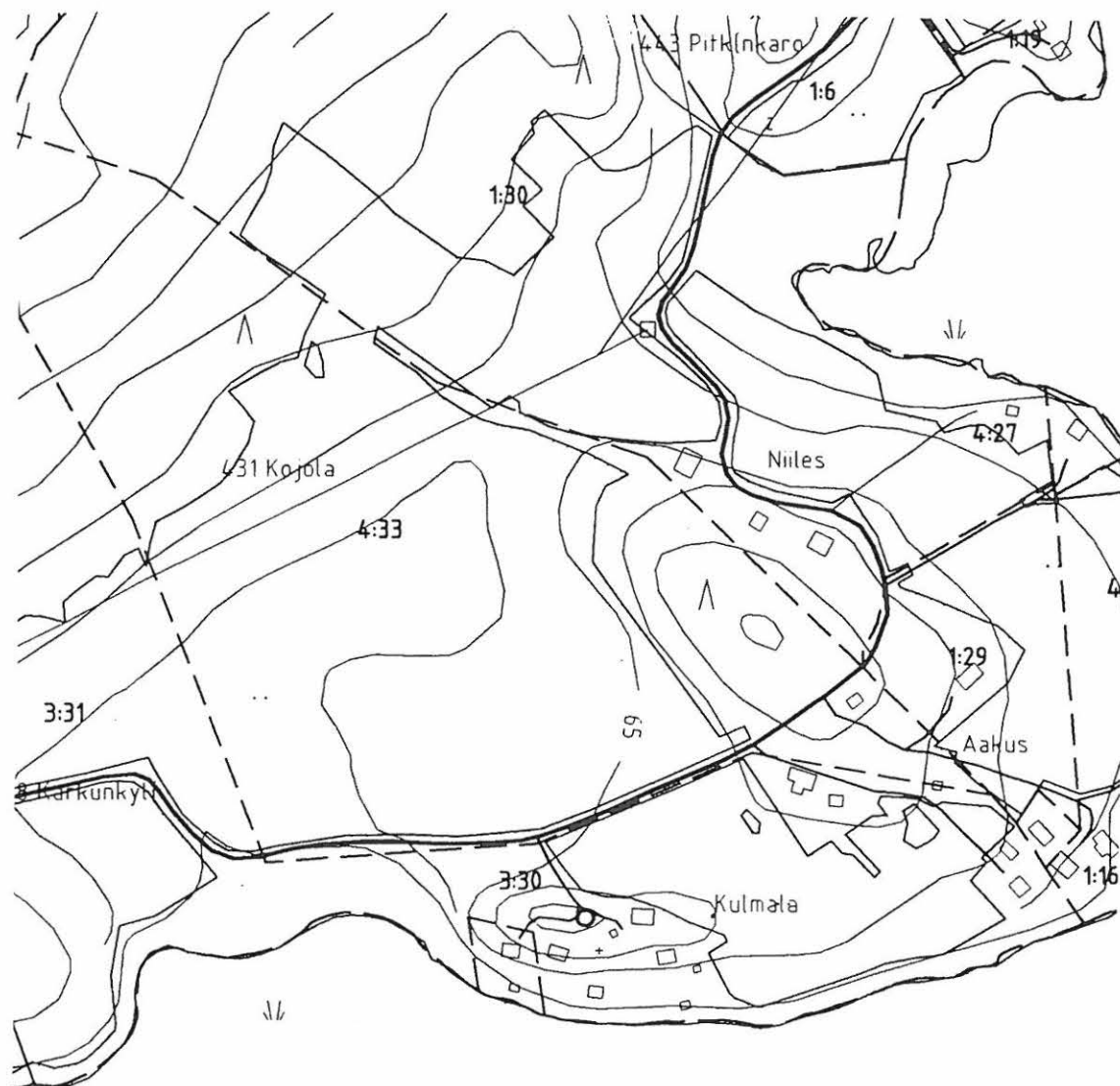
Karkun Hiidenmäki, kivikehän keskellä kasvaa kataja, koekuoppa merkitty teikillä. Luoteesta. Nro 113514. Kuva Miikka Haimila.

Ote peruskartasta 2121 10 Lantula, 1:20000  
 x= 6809 31, y= 2451 64, z=66



Ote kaavakartasta 1:5000

○ kumpu ja sen keskellä koekuoppa 1



Rikastenselka

## 6.1.17 Pentti, linnavuori [44]

<b>Kunta:</b>	Vammala
<b>Kylä:</b>	Kojola
<b>Paikannimi:</b>	Pentti
<b>Muinaisjäännöstyyppi:</b>	Puolustusvarustukset
<b>Tyyppin tarkenne:</b>	Muinaislinnat
<b>Ajoitus:</b>	-
<b>Rauhoitusluokka:</b>	I
<b>Lukumäärä:</b>	1
<b>Tarkastus:</b>	4.5. 1999 M. Haimila ja K. Mannermaa
<b>Sijainti:</b>	PK 2121 10 Lantula X= 6809 12, y= 2453 40, z=110 1,5 kilometriä Salokunnan kirkosta koilliseen
<b>Merkitty peruskartalle:</b>	On merkitty 1979, myös 1996 peruskartta cd
<b>Maastomerkintä:</b>	-
<b>Hoito ja kunto:</b>	Linnavuori ja vallit näyttävät koskemattomilta. Linnavuori kuuluu hoidettuihin kohteisiin. Alue rajattu maastonmuotojen perusteella.
<b>Tila- ja omistajatiedot:</b>	Pentti, RN:o 2:19 Pentti Satu Irmeli, Kärppäläntie 366, 38140 Kärppälä
<b>Kiinteistötunnukset:</b>	912-431-0002-0019
<b>Aiemmat tiedot:</b>	Kaivaus Appelgren 1886, inventointi Erä-Esko 1949.
<b>Aiemmat löydöt:</b>	KM 2501:29-30
<b>Inventointilöydöt:</b>	-
<b>Kartat:</b>	Peruskarttaote 1:20000, ote kaavakartasta 1:5000
<b>Negatiivit:</b>	113513
<b>Diat:</b>	-
<b>Kohteen kuvaus:</b>	Linnavuori sijaitsee Kuloveden Levolahden koillisrannasta 400 metriä koilliseen. Vuori on kumpuilevaa maastoa korkeammalle nouseva kalliainen mäki. Vuoren pohjois- ja länsirinteet ovat jyrkkiä ja vaikeakulkuisia, etelä- ja itärinteiden ollessa loivempia. Laella kulkevat polut tulevatkin etelä- ja itäpuolilta. Vuoren laella on noin 600 m <sup>2</sup> kokoinen tasanne, jota suojaavat reunakalliot. Etelään ja itään päin olevien aukkojen suojaksi on rakennettu kivivallit, joista itäinen on osin romahtanut rinteeseen. Etelävalliin tehtiin eläinten kulkemisen helpottamiseksi aukko 1800-luvun jälkipuolella. Viime vuosisadan lopussa vuotta tutkinut Appelgren havaitsi laella tarhamaisia kivirakenteita. Näistä on näkyvillä kivirivejä, joiden muotoa on kuitenkin pintakasvillisuuden alta vaikea havaita. Käytetyt kivet ovat suuria, halkaisijaltaan noin 50 senttimetriä. Eniten tarhaa muistuttavan rakennelman keskelle tehtiin yksi koekuoppa. Laella kävellessä voi huomata kivien jatkuvan myös Appelgrenin kartoittaman alueen lounaispuolelle.
<b>Ympäristö:</b>	Kalliainen mäki kasvaa pääosin kuusta, katajaa ja koivua. Alarinteillä lehtipuiden osuus on suurempi. Laella vallien läheisyydessä kasvaa katajaa. Linnavuorta ympäröivät pellot. Jos puusto olisi matalampaa, näkyisi vuorelta varmasti Kulovedelle. Mäen länsipuolelta kulkee maantie.
<b>Laajuus:</b>	noin 0,8 ha
<b>Ehdotus suoja-alueeksi:</b>	Mäki kokonaisuudessaan.
<b>Luokitusehdotus:</b>	I
<b>Suojelutoimenpiteet:</b>	-
<b>Havaintomahdollisuudet:</b>	Kohtuulliset
<b>Tiedossa olevat maankäyttösuunnitelmat:</b>	Alueella ei ole kaavaa, ei tietoa maankäyttösuunnitelmista.
<b>Lähilöytöjä:</b>	KM 28895:1 kvartsiydin Pentin talon eteläpuolelta noin 450 metriä linnavuorelta itään.
<b>Suosittelavat jatkotoimenpiteet:</b>	-
<b>Koekuopat:</b>	KK 1: Itävallin keskikohdalta noin 20 metriä länteen. Kivirivien pohjoisreunalla olevan kehämäisen rakenteen keskellä. Koko 50x50 cm, syvyys 30 cm, 0-3 cm sammal ja pintaturve, 3-15 cm tummanruskea turvemaa, 15-23 cm turpeen ja hiekan sekainen maa, 23-30 cm kellertävää hiekkaa. Maa-aineksen seassa oli runsaasti erikokoisia kiviä ja joitakin hiilen palasia jotka olivat ilmeisesti juurihiiltä. Ei löytöjä.



Ote peruskartasta 2121 10 Lantula, 1:20000  
 x= 6809 12, y= 2453 40, z=110

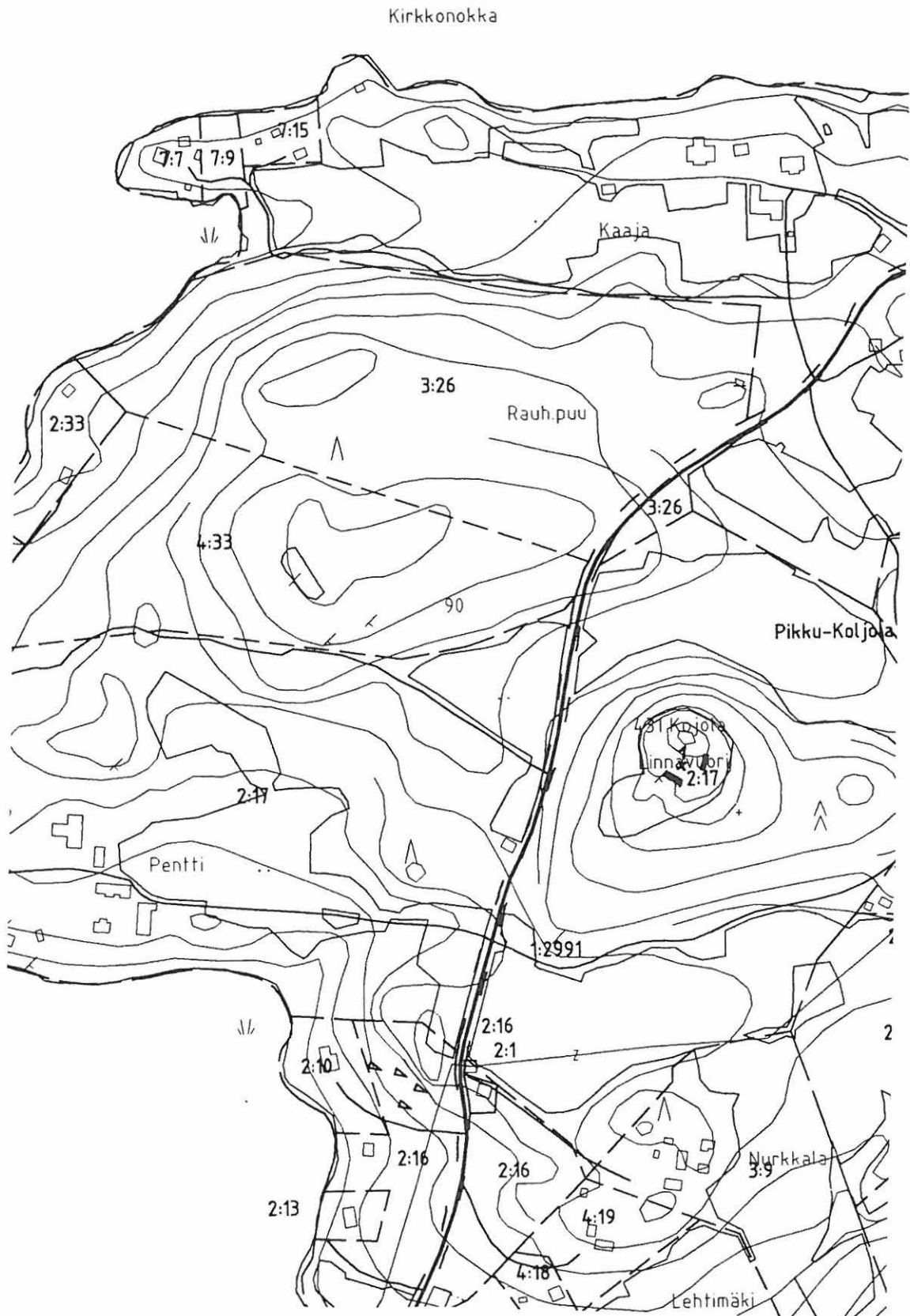


Ote kaavakartasta 1:5000

linnavuori

— kivivalli

x<sup>1</sup> koekuoppa ja sen numero



## 6.1.18 Kuutin Selkäsaari 2, röykkiöitä [47]

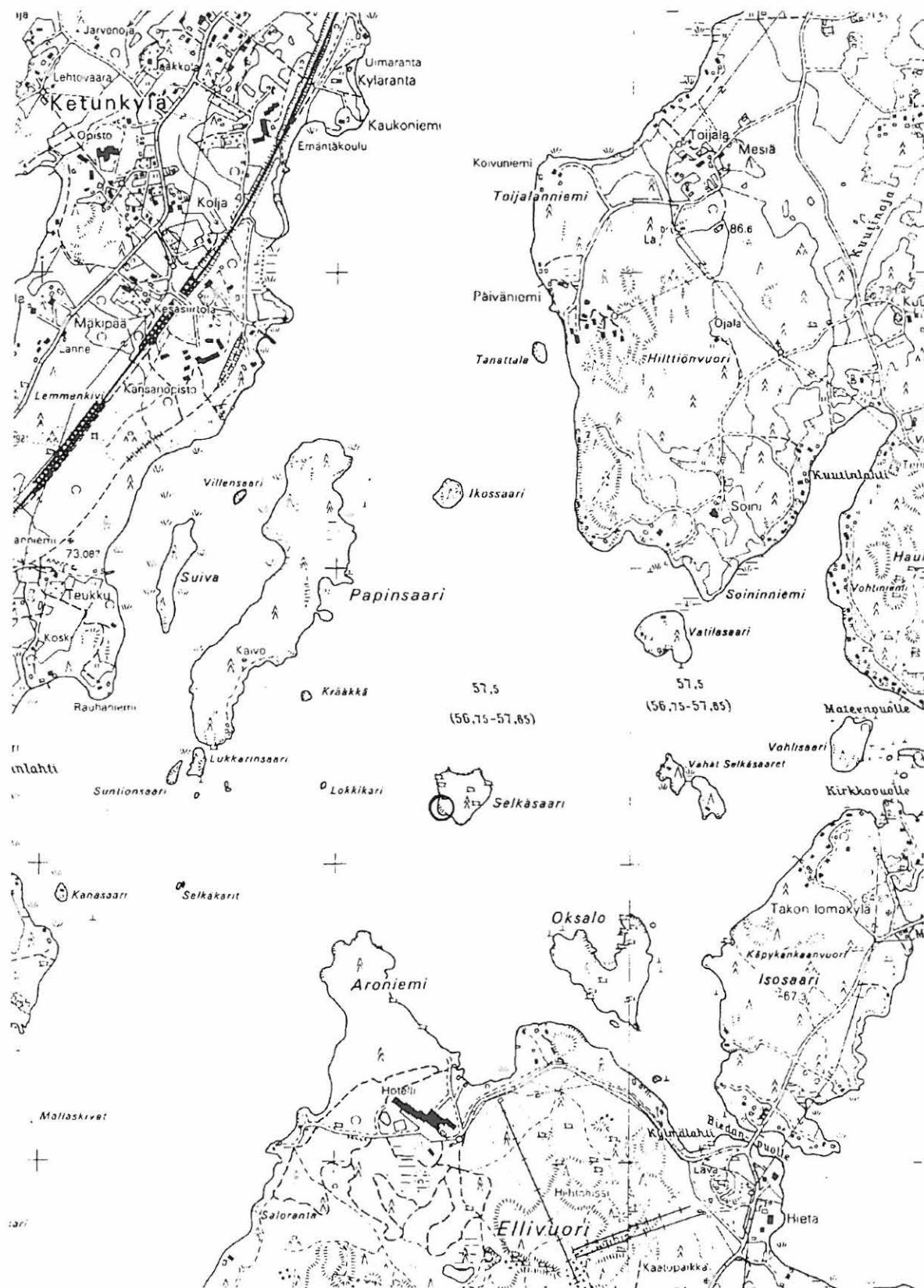
<b>Kunta:</b>	Vammala
<b>Kylä:</b>	Nohkua
<b>Paikannimi:</b>	Kuutin Selkäsaari 2
<b>Muinaisjäännoistyyppi:</b>	Kivirakenteet
<b>Tyypin tarkenne:</b>	Kivilatomukset
<b>Ajoitus:</b>	-
<b>Rauhoitusluokka:</b>	II
<b>Lukumäärä:</b>	5
<b>Tarkastus:</b>	11.5. 1999 M. Haimila ja K. Mannermaa, mukana T. Koiranen
<b>Sijainti:</b>	PK 2121 08 Karkku x=6812 21, y=2449 36, z=60 Noin 2 kilometriä Karkun kirkosta itäkaakkoon.
<b>Merkitty peruskartalle:</b>	-
<b>Maastomerkintä:</b>	-
<b>Hoito ja kunto:</b>	Rannassa olevaa kivikasaa lukuun ottamatta röykkiöt (ovat röykkiöt) näyttävät ehjiltä. Röykkiöt 2 ja 3 on puhdistettu sammalesta. Röykkiöt ovat kesämökin pihalla, eivätkä tarvitse hoitoa. Alue on rajattu maanpäälle näkyvien rakenteiden perusteella.
<b>Tila- ja omistajatiedot:</b>	Perävainio, RN:o 9:23 Soivio Antti, Pitkänkalliontie 11 A 19, 02170 Espoo.
<b>Kiinteistötunnukset:</b>	912-440-0009-0023
<b>Aiemmat tiedot:</b>	Tarkastus Heikurinen-Montell 1988.
<b>Aiemmat löydöt:</b>	-
<b>Inventointilöydöt:</b>	-
<b>Kartat:</b>	Peruskarttaote 1:2000, ote kaavakartasta 1:5000
<b>Negatiivit:</b>	113533
<b>Diat:</b>	-
<b>Kohteen kuvaus:</b>	Röykkiöt sijaitsevat saaren lounaiskulmalla lähellä kesämökkiä. Röykkiöt koostuvat kivistä ja ovat tai ovat olleet sammalen peitossa. Alueelta ei ole tehty löytöjä. <u>Röykkiö 1</u> sijaitsee kesämökin eteläkulmasta noin 40 metriä lounaaseen, aivan rannassa. Röykkiö on pienehkö kivikasa isomman kiven juuressa. Kivet ovat niin lähellä vettä, että jäät saattavat niitä liikutella. Röykkiö on tuskin esihistoriallinen vaikei se olisikaan luonnon muodostelma. Röykkiön vieressä on venepaikka. <u>Röykkiö 2</u> sijaitsee kesämökin eteläkulman vieressä. Röykkiö on puhdistettu sammalesta ja näyttää ehjältä vaikka se onkin saattanut kärsiä rakennustöissä. Röykkiö on tehty kivistä. Se on pyöreä, halkaisijaltaan noin 2 metriä ja noin 50 senttimetrin korkuinen. <u>Röykkiö 3</u> on parin metrin päässä röykkiö 1:stä samalla seinustalla rannasta poispäin. Tämäkin röykkiö on puhdistettu sammalesta ja näyttää ehjältä. Kuten viereinen röykkiö on tämäkin pyöreä, halkaisijaltaan 2 metriä ja noin 50 senttimetrin korkuinen. <u>Röykkiöt 4 ja 5</u> ovat vierekkäin suurien maakivien päällä. Ne sijaitsevat kesämökin itäkulmasta noin 20 metriä itäkoilliseen lähellä tonttien 9:23 ja 9:27 rajaa. Röykkiöt on tehty noin 20 senttimetriä halkaisijaltaan olevista kivistä ne ovat hieman epämääräisen muotoisia halkaisijaltaan noin 2 metriä ja noin metrin kivialustaansa korkeammalla. Koska röykkiöt ovat rakenteeltaan lähes pelkkää kiveä, niihin on erittäin vaikea tehdä koekuoppia. Röykkiöistä täytyisi purkaa koetutkimusta varten osa.
<b>Ympäristö:</b>	Saaren eteläpuoli on kallioista ja kivikkoista metsää. Rannat ovat kivisiä ja varsin loivasti veteen viettäviä.
<b>Laajuus:</b>	-
<b>Ehdotus suoja-alueeksi:</b>	Maan päälle näkyvät osat. Lakisääteinen suoja-alue.
<b>Luokitusehdotus:</b>	II
<b>Suojelutoimenpiteet:</b>	
<b>Havaintomahdollisuudet:</b>	Kohtuulliset
<b>Tiedossa olevat maankäyttösuunnitelmat:</b>	Alueella ei ole kaavaa, ei tietoa maankäyttösuunnitelmista.
<b>Lähilöytöjä:</b>	Saaren pohjoisrannalla Kuutin Selkäsaari 1[34], kivikautinen asuinpaikka. Noin kilometrin päässä on Ikossaari [33], jossa on röykkiöitä.
<b>Suosittelavat jatkotoimenpiteet:</b>	Koska röykkiöt sijaitsevat kesämökin välittömässä läheisyydessä, ne pitäisi merkitä maastoon vahinkojen välttämiseksi.

Koekuopat: -  
Pintapöiminta: -



Kuutin Selkäsaari 2, röykkiöt 2 ja 3 kesämökin eteläpään vieressä. Koillisesta. Nro 113533. Kuva Kristiina Mannermaa.

Ote peruskartasta 2121 08 Karkku, 1:20000  
 x=6812 21, y=2449 36, z=60



Ote kaavakartasta 1:5000

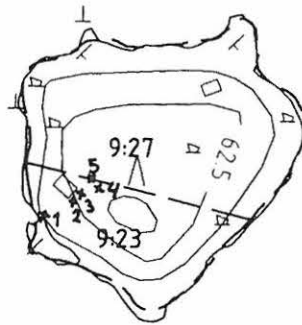
x<sup>1</sup> rökkiö ja sen numero

876:1

57.5

(56.75-57.65)

876:2



Selkäsaari

## 6.2 Inventoinnissa löydetty ennalta tuntemattomat kiinteät muinaisjäänne

### 6.2.1 Uuramo, kivikautinen asuinpaikka [64]

<b>Kunta:</b>	Vammala
<b>Kylä:</b>	Karkunkylä
<b>Paikannimi:</b>	Uuramo
<b>Muinaisjäännytystyyppi:</b>	Asuinpaikka
<b>Tyypin tarkenne:</b>	-
<b>Ajoitus:</b>	Kivikausi
<b>Rauhoitusluokka:</b>	-
<b>Lukumäärä:</b>	1
<b>Tarkastus:</b>	7.5. 1999 M. Haimila ja K. Mannermaa
<b>Sijainti:</b>	PK 2121 07 Vammala x= 6808 57, y=244953, z=60 2,8 kilometriä Sastamalan kirkosta itään
<b>Merkitty peruskartalle:</b>	-
<b>Maastomerkintä:</b>	-
<b>Hoito ja kunto:</b>	Sijaitsee käytössä olevalla pellolla, ei hoitotarvetta. Alue on rajattu pintapoiminnan perusteella.
<b>Tila- ja omistajatiedot:</b>	Uuramo, RN:o 5:32 Simula Kimmo Johannes, Suunnistajankuja 4 B 36, 01280 Vantaa Viherkoski Ansi Marjatta, Iloniementie 9, 08350 Routio Simula Meri Sylvia Louttu, RN:o 5:33 Kutsi Pekka Juhani, Uuramontie 99, 38140 Kärppälä, 03-5154299
<b>Kiinteistötunnukset:</b>	912-428-0005-0032 912-428-0005-0033
<b>Aiemmat tiedot:</b>	-
<b>Aiemmat löydöt:</b>	-
<b>Inventointilöydöt:</b>	KM 31536:1-6
<b>Kartat:</b>	Peruskarttaote 1:20000, ote kaavakartasta 1:5000
<b>Negatiivit:</b>	113527
<b>Diat:</b>	-
<b>Kohteen kuvaus:</b>	Asuinpaikka sijaitsee Salonsaaren etelärännalla Rautaveden ja Kuloveden välisen kapean salmen rannalla savisen pellon alatasanteella Uuramontien vieressä, tonteilla 5:32 ja 5:33. Pelto on noin 20 metrin päässä vedestä Viekkalanselän länsipuolella olevan sillan pohjoispuolisen lahden etelärannalla. Lähellä järveä ranta viettää melko jyrkästi, mutta muuttuu sisämaahan päin tasaiseksi. Pellolla tasannetta jatkuu noin 30 metriä, jonka jälkeen rinne alkaa nousta kohti pohjoista. Karkun kylästä tunnetaan 5 kivikautista irtolöytöä joiden löytöpaikka ei kuitenkaan ole tarkasti tiedossa. Irtolöytöjen takia Karkunkylän etelään olevia rantapelloja pintapöimittiin. Pintapöiminnassa löydettiin pellon etelälaidasta kvartsi-iskoksia, kivihioin, pii-iskoksia, saviliuskeen kappale, joka paikallisesta poikkeavana kivilajina, saattaa olla paikalle tuotu raaka-ainekappale sekä palanutta luuta, josta yksi kappale on määritetty lampaan tai vuohen luuksi. Määritetty luu on ilmeisesti melko kevyesti palanut ja voi olla uusi. Lisäksi pellolta löytyi lukuisia epämääräisiä kvartseja, joissa oli rikkoontuneita pintoja, mutta jotka eivät vaikuttaneet iskoksilta. Kvartsit olivat alueella melko tasaisesti, mutta hioin ja palaneet luut olivat tontin 5:32 puoleisen pellon itäreunalla noin 5 metrin levyisellä vyöhykkeellä. Alueelta löytyneet piit voivat olla tuluspiitä. Asuinpaikan laajuutta on vaikea määrittää, koska peltoalue löytöalueen itä- ja kaakkoispuolella oli kyntämättä, eikä sitä voitu pintapöimiiä. Myös tie saattaa peittää jotain alueen.
<b>Ympäristö:</b>	Kohde sijaitsee savisella rantapellolla. Pellot jatkuvat rannan suuntaisina itään ja länteen päin. Kohteen pohjoispuolella pelto nousee ja muuttuu rinteiden yläreunassa kiviseksi ja metsäiseksi mäeksi. Pellon kohdalla Kiviveräjien ja Viekkalanselän välissä on Rautaveden ja Kuloveden välisen salmen kapein kohta. Pellon eteläpuolitse kulkee Uuramontie.
<b>Laajuus:</b>	noin 0,4 ha

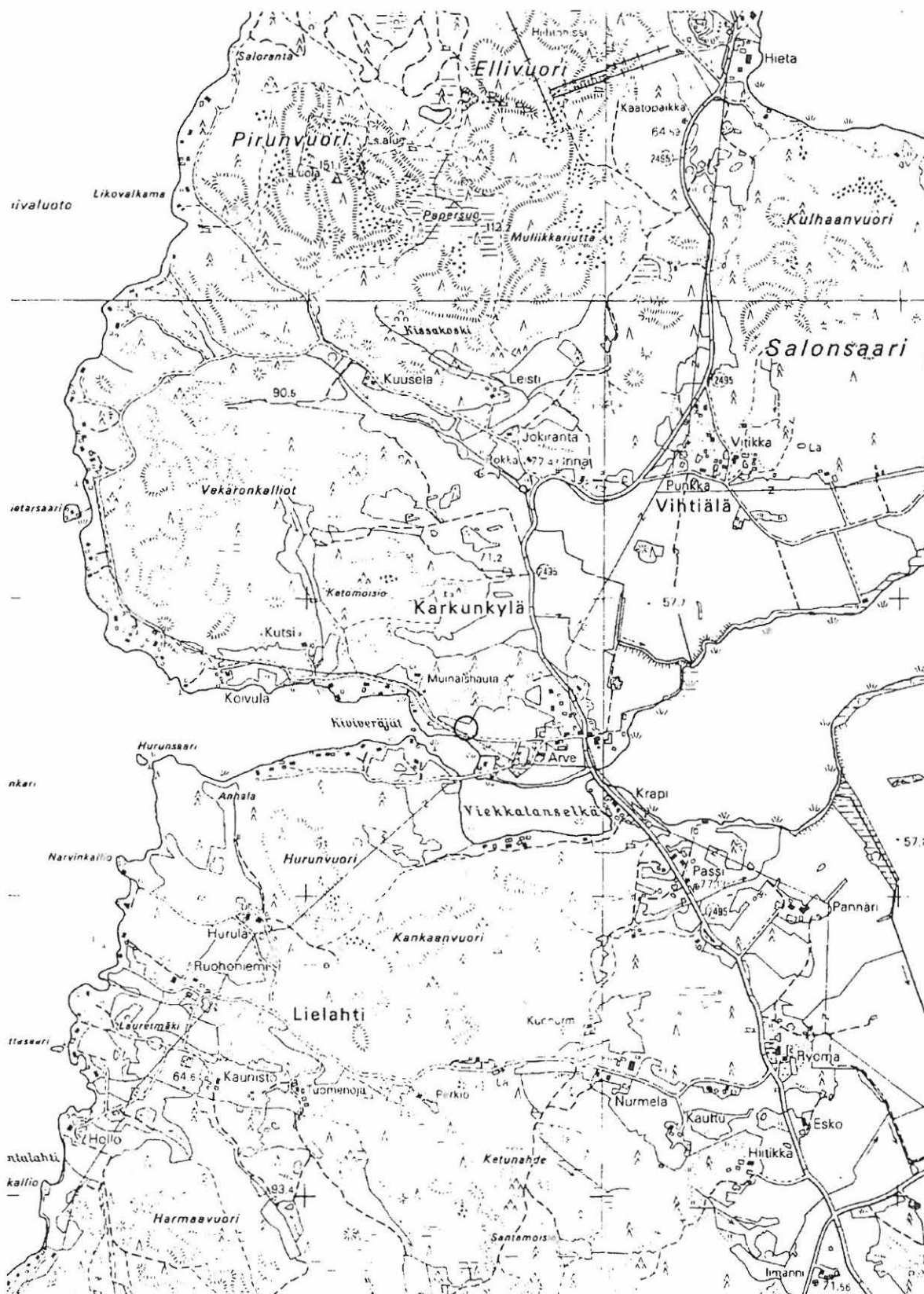
<b>Ehdotus suoja-alueeksi:</b>	Pellon eteläreuna 30 metriä tienlaidasta.
<b>Luokitusehdotus:</b>	II
<b>Suojelutoimenpiteet:</b>	-
<b>Havaintomahdollisuudet:</b>	Huonot
<b>Tiedossa olevat maankäyttösuunnitelmat:</b>	Alueella ei ole kaavaa, ei tietoa maankäyttösuunnitelmista.
<b>Lähilöytöjä:</b>	Tyrvään Museo 1844-1848, HM 1283:6, HM 1298:10, Koivula [65], kivikautinen asuinpaikka noin 300 metriä länteen. Kirkkovainion [27] ja Ristimäen [28] rautakautiset kalmistot noin 200 metriä itään.
<b>Suosittelavat jatkotoimenpiteet:</b>	-
<b>Koekuopat:</b>	-
<b>Pintapöiminta:</b>	Alue 1: Tonteilla 5:32 ja 5:33 Uuramontien pohjoispuolella. Sää puolipilvinen, pelto kynnetty ja pinnaltaan kuivahko, näkyvyys melko heikko. Pelto kuljetettiin noin 2 metrin välein itä-länsi suuntaisissa linjoissa. Pellon etelälaidasta kvartsia, piitä, kivihioin, palaneen luun kappale ja liuskeen kappale (KM 31536:1-6). Hioin ja palaneet luut olivat tontin 5:32 puoleisen pellon itälaidassa noin 5 metrin levyisellä vyöhykkeellä. Kvartsit olivat tasaisesti eteläreunalla.



Uuramo, pintapöimittuja peltoja ja kivikautinen asuinpaikka vasemmalla, oikealla Kirkkovainio. Lännestä. Nro 113527. Kuva Miikka Haimila.

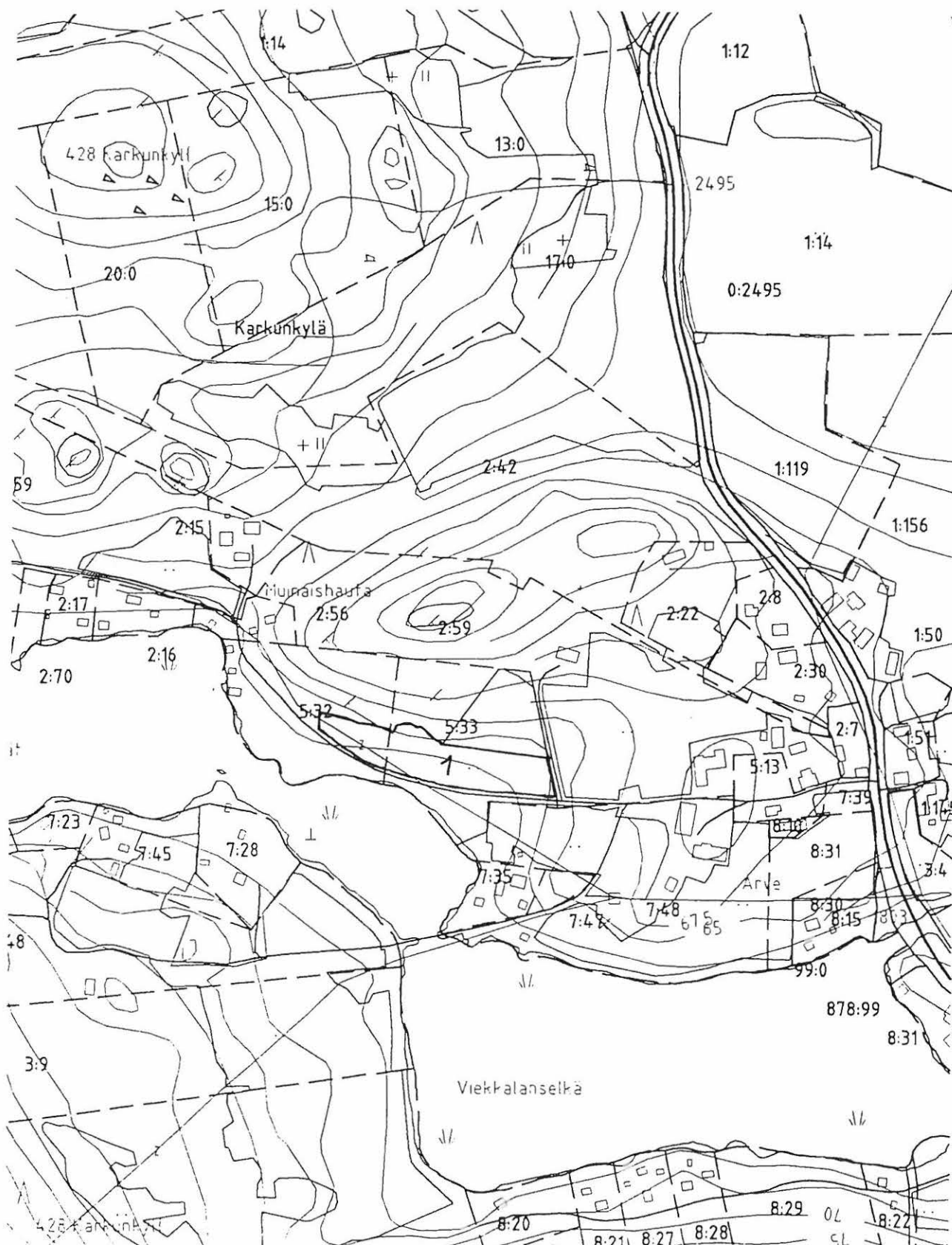


Ote peruskartasta 2121 07 Vammala, 1:20000  
 x= 6808 57, y=244953, z=60



Ote kaavakartasta 1:5000

□ pintapoiminta-alue



## 6.2.2 Koivula, kivikautinen asuinpaikka [65]

<b>Kunta:</b>	Vammala
<b>Kylä:</b>	Karkunkylä
<b>Paikannimi:</b>	Koivula
<b>Muinaisjäännöstyyppi:</b>	Asuinpaikat
<b>Tyypin tarkenne:</b>	-
<b>Ajoitus:</b>	Kivikausi
<b>Rauhoitusluokka:</b>	-
<b>Lukumäärä:</b>	1
<b>Tarkastus:</b>	7.5. 1999 M. Haimila ja K. Mannermaa
<b>Sijainti:</b>	PK 2121 07 Vammala x= 6808 79, y= 2448 80, z=60 2,5 kilometriä Sastamalan kirkosta itään.
<b>Merkitty peruskartalle:</b>	-
<b>Maastomerkintä:</b>	-
<b>Hoito ja kunto:</b>	Kohde sijaitsee käytössä olevassa pellossa, ei tarvitse hoitoa. Alue on rajattu pintapoiminnan perusteella.
<b>Tila- ja omistajatiedot:</b>	Koivula, RN:o 5:20 Forsell Tyyne Emilia, Uuramontie 134, 38140 Kärppälä, 03-5154017 Kutsi, RN:o 2:3 Kutsi Pekka Juhani, Uuramontie 99, 38140 Kärppälä, 03-5154299
<b>Kiinteistötunnukset:</b>	912-428-0005-0020 912-428-0002-0003
<b>Aiemmat tiedot:</b>	-
<b>Aiemmat löydöt:</b>	-
<b>Inventointilöydöt:</b>	KM 31537:1-6
<b>Kartat:</b>	Peruskarttaote 1:20000, ote kaavakartasta 1:5000
<b>Negatiivit:</b>	-
<b>Diat:</b>	-
<b>Kohteen kuvaus:</b>	Asuinpaikka sijaitsee Salonsaaren etelärannalla Rautaveden ja Kuloveden välisen salmen Rautaveden puoleisella suulla kolmen pellon alueella. Pellot sijaitsevat tonteilla 5:20 ja 2:3. Pellot ovat rantatasanteen päällä ja maa-ainekseltaan savisia. Muodoltaan pellot ovat tasaaisia, ainoastaan itäisin pelto, joka on Uuramontien pohjoispuolella nousee loivasti mentäessä kohti pohjoista. Lähellä vettä ranta viettää melko jyrkästi. Vedestä peloille on noin 30 metriä. Karkun kylästä tunnetaan 6 kivikautista irtolöytöä joiden löytöpaikka ei kuitenkaan ole tarkasti tiedossa. Irtolöytöjen takia Karkunkylän etelään olevia rantapeltoja pintapoiettiin. Uuramontien päässä tontilla 5:20 vain rannanpuoleiset pellot oli kynnetyt. Pääosa Karkunkylän länsipuolen löydöistä on keskimmaiselta peltokaistaleelta Uuramontien eteläpuolelta noin 250 metriä ennen tien päättymistä. Tältä pelloilta löytyi Kvartsi-iskoksia, pii-iskoksia, puikkomainen hiekkakivihoin, joka voi olla historialliselta-ajalta, sekä vähän kuonaa. Läheltä viereisiltä pelloilta löytyi kvartsi-iskoksia, joista yksi itäisimmältä pelloilta löytynyt voi olla kaavin. Pii-iskokset voivat olla tuluspiitä. Pelloilta löytyi myös punasavikeramiikkaa, tiiltä ja liitupiipun palanen. Asuinpaikka sijaitsee todennäköisesti peltoalueen lähinnä järveä olevalla eteläreunalla.
<b>Ympäristö:</b>	Kohde on Salonsaarella salmen suun etelärannalla olevalla peltoaukealla. Peltojen pohjoispuolella on metsää. Peltoalueen halkaisee Uuramontie. Tien päässä on asuintalo ja ulkorakennuksia.
<b>Laajuus:</b>	noin,1 ha
<b>Ehdotus suoja-alueeksi:</b>	Tontilla 5:20 peltoalue Uuramontien eteläpuolella ja tontilla 2:3 pellon eteläreunasta 150 metriä pitkä kaista.
<b>Luokitusehdotus:</b>	II
<b>Suojelutoimenpiteet:</b>	-
<b>Havaintomahdollisuudet:</b>	Huonot
<b>Tiedossa olevat maankäyttösuunnitelmat:</b>	Alueella ei ole kaavaa, ei tietoa maankäyttösuunnitelmista.
<b>Lähilöytöjä:</b>	Tyrvään Museo 1844-1848, HM 1283:6, HM 1298:10, Uuramo [64], kivikautinen asuinpaikka noin 300 metriä itään. Kirkkovainion [27] ja Ristimäen [28] rautakautiset

**Suosittelavat  
jatkotoimenpiteet:  
Koekuopat:  
Pintapöiminta:**

kalmistot noin 500 metriä itään.

-

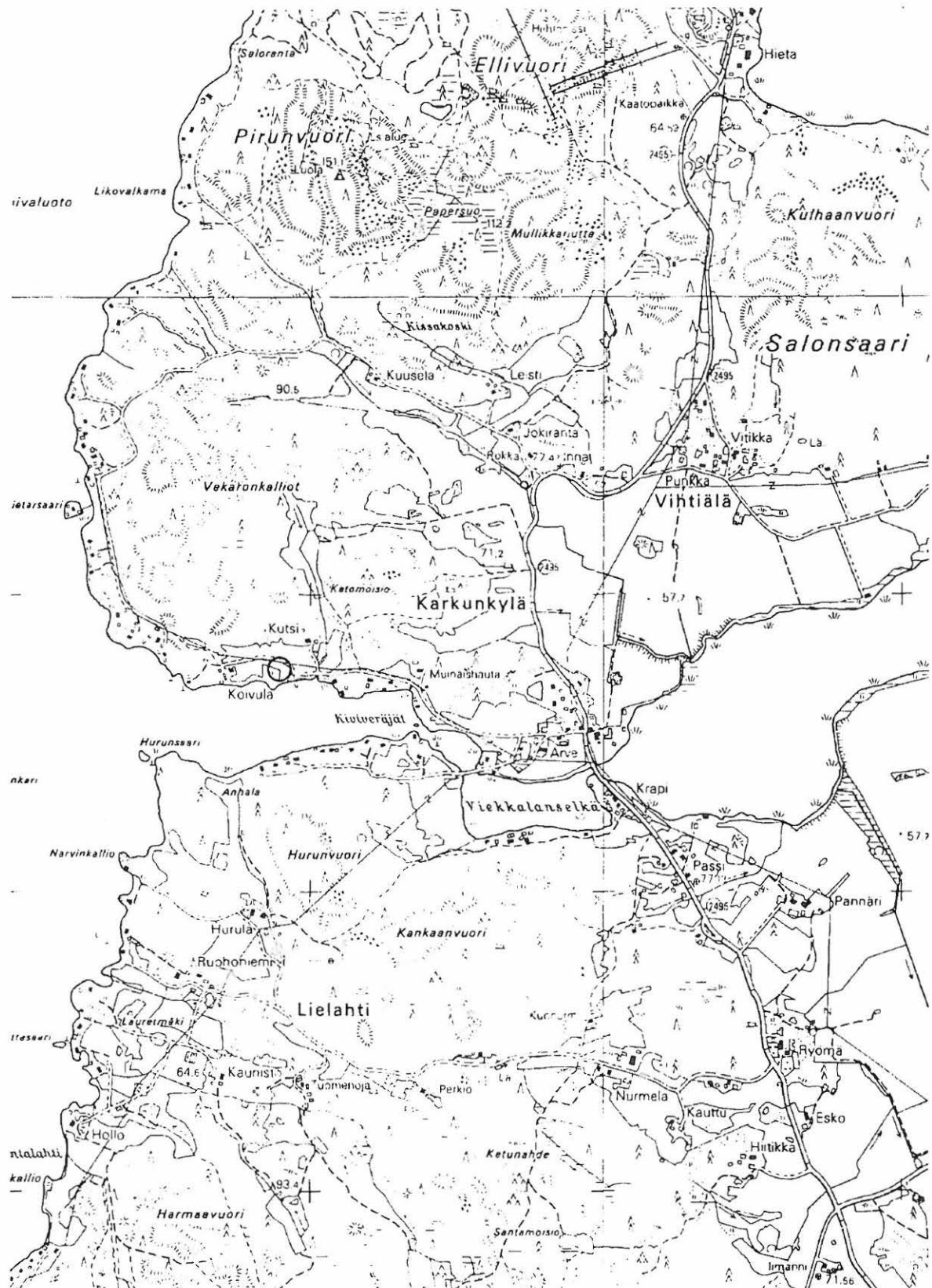
-

Alue 1: Tontilla 5:20 olevan pellon Uuramontien eteläpuoleisen osan itäpää. Pello kynnetty ja pinnaltaan kuivahko, sää puolipilvinen, havaittavuus heikko. Pöiminta 2 metrin välein itä-länsi suuntaisesti. Löydöt: kvartsi-iskoksia, pii-iskoksia, kuonaa ja puikkomainen hiekkakivihion. (KM 31537:1-4). Lisäksi pelloilta löytyi punasavikeramiikkaa, tiiltä ja liitupiipun kappale. Löydöt olivat jakautuneet tasaisesti pelloille.


Alue 2: Tontilla 5:20 olevan pellon Uuramontien eteläpuoleisen osan länsipää. Pello kynnetty ja pinnaltaan kuivahko, sää puolipilvinen, havaittavuus heikko. Pöiminta 2 metrin välein itä-länsi suuntaisesti. Löydöt: 2 kvartsi-iskosta (KM 31537:5), pellon länsi päästä rannan puolelta.

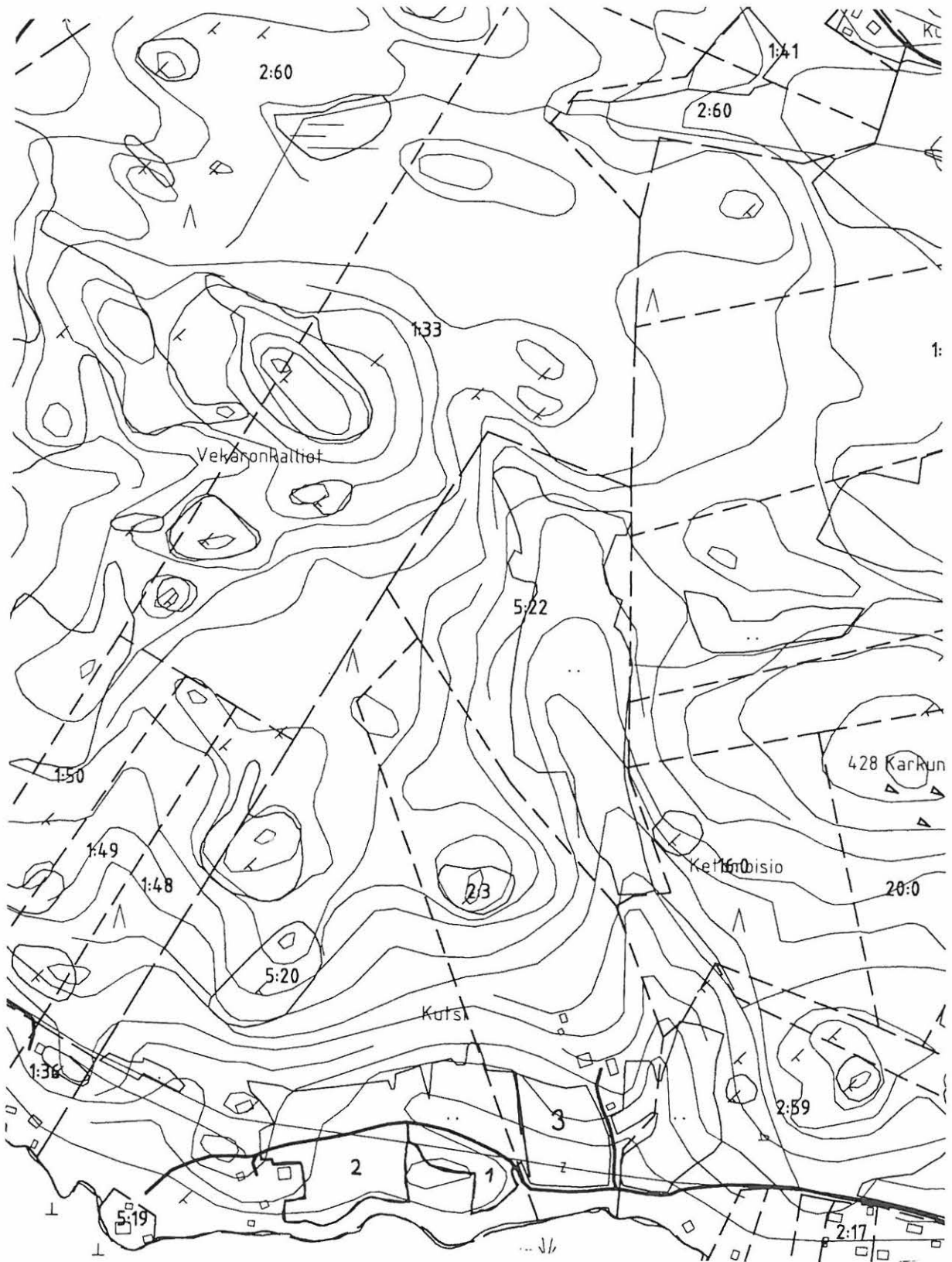
Alue 3: Tontilla 2:3 oleva pello pohjoiseen talolle vievän tien länsipuolella. Pello kynnetty ja pinnaltaan kuivahko, sää puolipilvinen, havaittavuus heikko. Pöiminta 2 metrin välein pohjois-etelä suuntaisesti. Löydöt: kaksi kvartsi-iskosta, joista toinen mahdollisesti kaavin (KM 31537:6). Löydöt pellon eteläreunalta noin 30 metrin päästä tiestä.

Ote peruskartasta 2121 07 Vammala, 1:20000  
 x= 6808 79, y= 2448 80, z=60



Ote kaavakartasta 1:5000

 pintapöiminta-alue



## 6.2.3 Myllyvainio, kivikautinen asuinpaikka [66]

<b>Kunta:</b>	Vammala
<b>Kylä:</b>	Toijala
<b>Paikannimi:</b>	Myllyvainio
<b>Muinaisjäännöstyyppi:</b>	Asuinpaikat
<b>Tyypin tarkenne:</b>	-
<b>Ajoitus:</b>	Kivikausi
<b>Rauhoitusluokka:</b>	-
<b>Lukumäärä:</b>	1
<b>Tarkastus:</b>	12.5. 1999 M. Haimila ja K. Mannermaa, mukana P. Leppänen.
<b>Sijainti:</b>	PK 2121 11 Suoniemi x= 6814 48, y= 245023, z= 65 3 kilometriä Karkun kirkosta koilliseen
<b>Merkitty peruskartalle:</b>	-
<b>Maastomerkintä:</b>	-
<b>Hoito ja kunto:</b>	Sijaitsee käytössä olevassa pellossa, ei hoitotarvetta. Alue on rajattu pintapoiminnan perusteella.
<b>Tila- ja omistajatiedot:</b>	Myllyvainio, RN:o 1:22 Passi Mikko Aarne Olavi Passi Irma Anneli, Kotalantie 174, 38100 Karkku, 03-5134340 912-447-0001-0022
<b>Kiinteistötunnukset:</b>	912-447-0001-0022
<b>Aiemmat tiedot:</b>	-
<b>Aiemmat löydöt:</b>	-
<b>Inventointilöydöt:</b>	KM 31538:1-8
<b>Kartat:</b>	Peruskarttaote 1:20000, ote kaavakartasta 1:5000
<b>Negatiivit:</b>	113535
<b>Diat:</b>	-
<b>Kohteen kuvaus:</b>	Toijalan kylästä tunnetaan yksi irtolöytö (SatM 8988), joka on nelisivuinen oikokirves. Esineen tarkkaa löytöpaikkaa ei tiedetä. Inventoinnin yhteydessä pintapoisuutta kylän kynnetyjä rantapeltoja, joista yhdeltä tehtiin kivikautiseen asuinpaikkaan viittaavia löytöjä. Asuinpaikka sijaitsee Rautaveden itärannalla, Toijalan kylän tontilla 1:22 olevalla pellolla vastapäätä Karkun Palvialaa. Pelto on kaakko-luode suuntainen ja viettää loivasti luoteeseen kohti rantaa, jossa on kesämökkejä. Pellon eteläkulmalta, noin 175 metrin päästä rannasta, korkeuskäyrän 64 m mpy tuntumasta ja yläpuolelta löydettiin pintapoisuudessa kvartsi-iskoksia, pii-iskoksia, kiviä joissa on hiontajälkiä, palanutta luuta ja palaneen saven kappale (KM 31538:1-8). Pellosta löytyi myös liitupiipun palasia ja moderneja astiankappaleita. Pii-iskokset voivat olla myös tuluspiitä. Alueen pellot ovat savimaata, mutta siellä täällä näkyy hiekkaisempia kohtia. Erityisen hiekkaista maa on tontin 1:22 pellon pisimmälle itään ulottuvalla kaistaleella. Pintapoisuuden pellon vieriset pellot olivat kyntämättä ja asuinpaikan mahdollista laajentumista niiden alueella ei tiedetä. Toisaalta asuinpaikkaa voi olla myös pellon kaakkoispuolisella piha-alueella. Kivistä joissa on hiontajälkiä, yksi on selvästi hioin (KM 31538:1) ja yhdessä (KM 31538:4) on pyöreä 2 millimetriä syvä ja 5 millimetriä leveä reiän alku, jonka pohjalla on kahdeksan pientä kuoppaa.
<b>Ympäristö:</b>	Kohteen ympärillä jatkuvat tasaiset pellot pitkin rantaa. Mantereen puolella maa nousee jyrkästi ja muuttuu metsäiseksi. Pellon molemmin puolin kulkee tie rantamökeille, joita on pellon ja Rautaveden välissä. Pellon mantereen puolella on asumaton maatalo.
<b>Laajuus:</b>	noin 1300 m <sup>2</sup>
<b>Ehdotus suoja-alueeksi:</b>	Tontilla 1:22 olevan pellon kaakkoislaidasta 64 metrin korkeuskäyrän yläpuolella oleva osa.
<b>Luokitusehdotus:</b>	II
<b>Suojelutoimenpiteet:</b>	-
<b>Havaintomahdollisuudet:</b>	Huonot
<b>Tiedossa olevat maankäyttösuunnitelmat:</b>	Alueella ei ole kaavaa, ei tietoa maankäyttösuunnitelmista.
<b>Lähilöytöjä:</b>	SatM 8988, nelisivuinen oikokirves Toijalan kylästä, KM 2525:273, KM 12326:1-3, Kuutin selkäsaari 1, kivikautinen asuinpaikka 2,4 kilometriä etelälounaaseen, KM 12324,

**Suosittelvat  
jatkoimenpiteet:  
Koekuopat:  
Pintapointa:**

Parisaaret, kivikautinen asuinpaikka 2,2 kilometriä etelään.

-

Alue 1: Toijalan kylän tontilla 1:6 oleva korkeuskäyrän 64 m mpy alapuolinen rantapelloalue. Pello kynnety ja pinnaltaan kuiva, sää aurinkoinen, havaittavuus heikko. Poiminta rannansuuntaisissa linjoissa noin 10 metrinvälein. Löydöt: tiiltä, liitupiipun pala.

Alue 2: Toijalan kylän tontilla 1:22 oleva pello. Pello kynnety ja pinnaltaan kuiva, sää aurinkoinen, havaittavuus heikko. Poiminta rannan suuntaisesti noin 2 metrin välein. Löydöt pellon eteläkulmalta korkeuskäyrän 64 m mpy yläpuolelta: kvartsi-iskoksia, pii-iskoksia, hiottuja kivenkappaleita, palanutta luuta, palaneen saven kappale, liitupiipun kappaleita. Muualla pellossa epämääräisiä kvartsin kappaleita, liitupiipun kappaleita, moderneja astianpalasia.

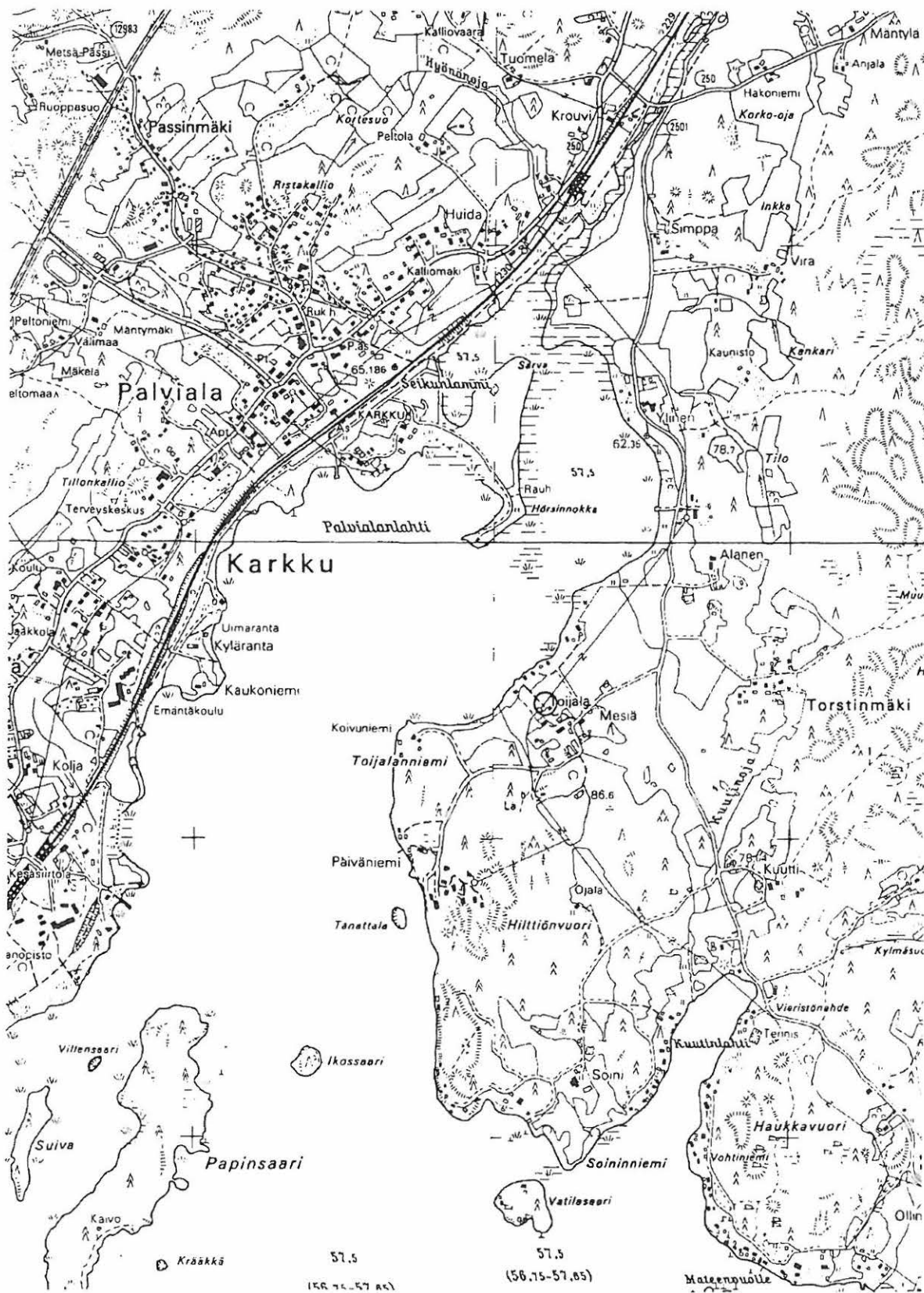
Alue 3: Toijalan kylän tontilla 1:6 oleva korkeuskäyrän 64 m mpy yläpuoliset kapeat sisämaahan päin olevat peltokaistaleet. Pello kynnety ja pinnaltaan kuiva, sää aurinkoinen, havaittavuus heikko. Poiminta rannan suuntaisissa linjoissa noin 2 metrin välein. Löydöt tiiltä, moderneja astianpalasia.




Myllyvainio, kivikautinen asuinpaikka kuvassa etualalla tien takana pellolla. Etelästä. Nro 113535. Kuva Kristiina Mannermaa.

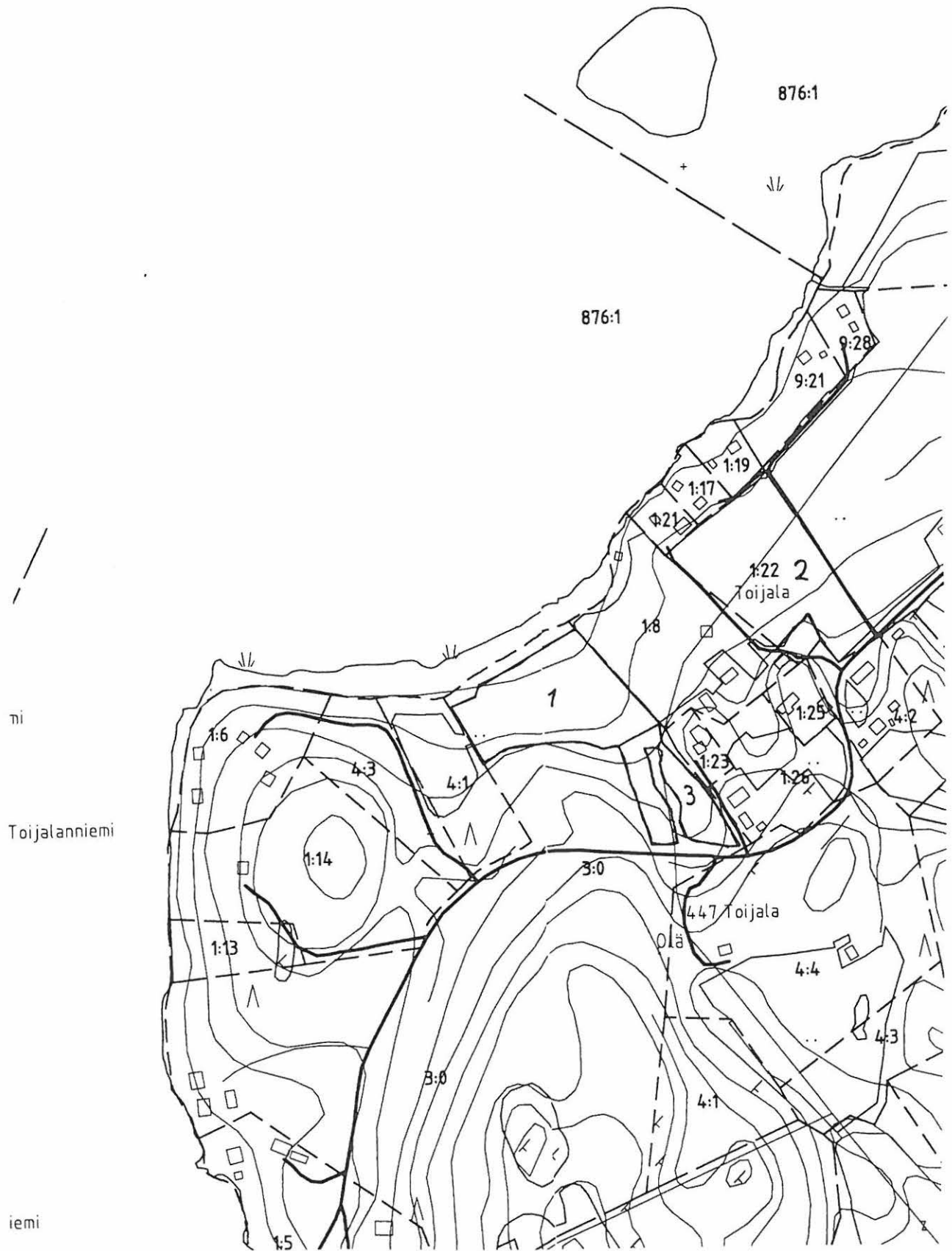


Ote peruskartasta 2121 11 Lantula, 1:20000  
x= 6814 48, y= 245023, z= 65



Ote kaavakartasta 1:5000

 pintapöiminta-alue



## 6.2.4 Rauhala, kivikautinen asuinpaikka [67]

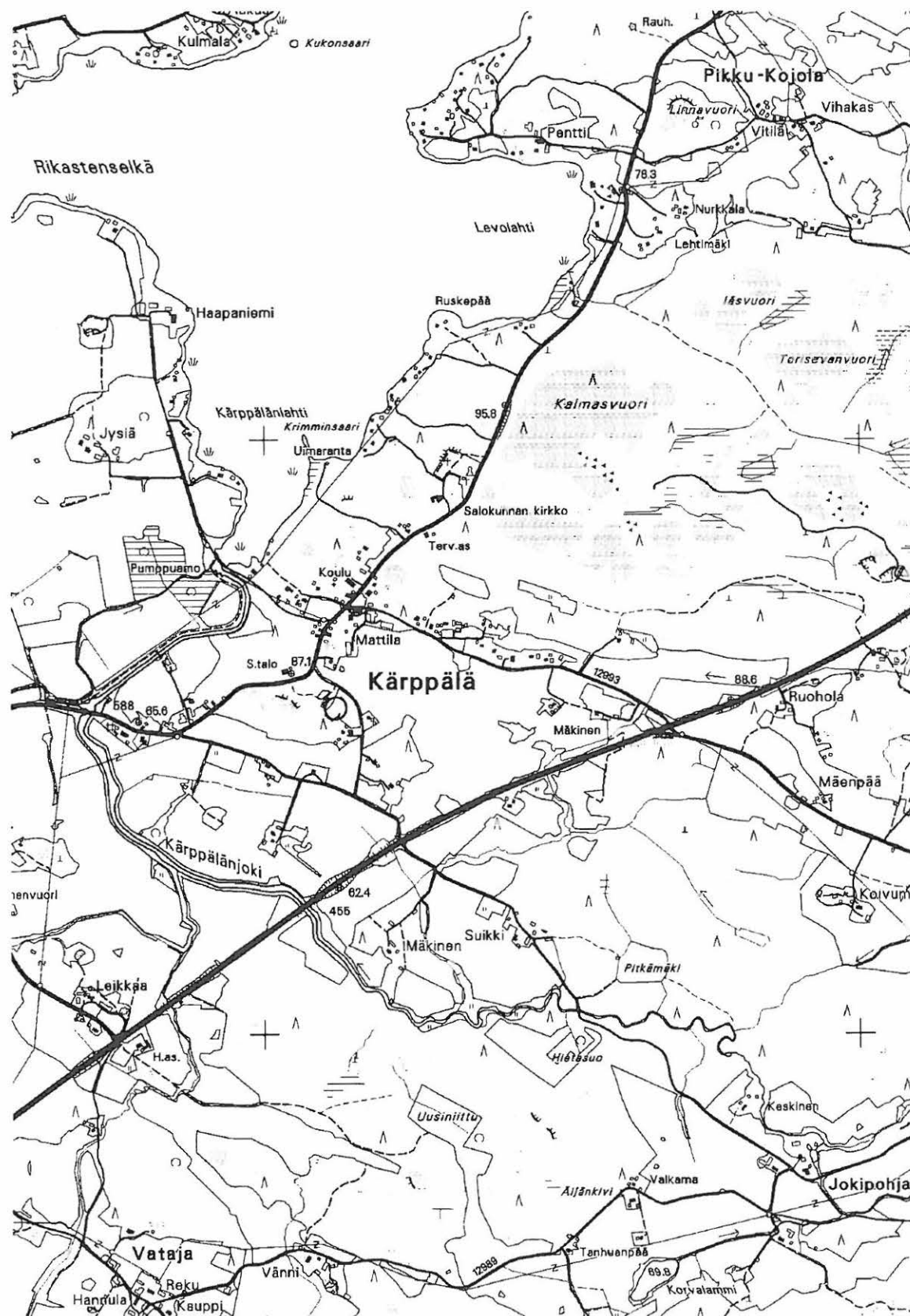
<b>Kunta:</b>	Vammala
<b>Kylä:</b>	Kärppälä
<b>Paikannimi:</b>	Rauhala
<b>Muinaisjäännöstyyppi:</b>	Asuinpaikat
<b>Tyypin tarkenne:</b>	-
<b>Ajoitus:</b>	Kivikausi
<b>Rauhoitusluokka:</b>	-
<b>Lukumäärä:</b>	1
<b>Tarkastus:</b>	7.5. ja 18.5. 1999 M. Haimila ja K. Mannermaa
<b>Sijainti:</b>	PK 2121 10 Lantula x= 6807 11, y= 2452 24, z= 80-88 5,6 kilometriä Sastamalan kirkosta itäkaakkoon.
<b>Merkitty peruskartalle:</b>	-
<b>Maastomerkintä:</b>	-
<b>Hoito ja kunto:</b>	Sijaitsee käytössä olevassa pellossa, ei hoitotarvetta. Alue on rajattu pintapoiminnan perusteella.
<b>Tila- ja omistajatiedot:</b>	Rauhala I, RN:o 1:14 Ojanne Jaakko Mikael, Eteläinen Hesperiankatu 32 B 40, 00100 Helsinki 912-416-0001-0014
<b>Kiinteistötunnukset:</b>	912-416-0001-0014
<b>Aiemmat tiedot:</b>	-
<b>Aiemmat löydöt:</b>	-
<b>Inventointilöydöt:</b>	KM 31539:1-7
<b>Kartat:</b>	Peruskarttaote 1:20000, ote kaavakartasta 1:5000
<b>Negatiivit:</b>	113529,113538
<b>Diat:</b>	41901
<b>Kohteen kuvaus:</b>	Asuinpaikka sijaitsee Kärppälänlahden pohjukasta noin 550 metriä kaakkoon, metsäisen mäen pohjoisrinteellä olevalla pellolla. Pelto on pohjoiskoillis-etelälounas suuntainen. Sen alaosa viettää melko jyrkästi pohjoiskoilliseen, mutta yläosa on tasaisempi. Pellon alaosa on savimaata yläosan ollessa selvästi hiekkainen. Paikka onkin laajalla savisella peltoaukealla ainoa hiekkainen kohta. Pintapoiminnassa pellostä löytyi kvartsi-iskoksia, pii-iskoksia, kaksi hiointa, palanutta luuta ja kuonaa. Pellosta löytyi myös paljon epämääräisiä kvartsin kappaleita. Kvartsia oli eniten pellon ylätasanteen reunalla pellon puolivälissä. Hioimet löytyivät puolestaan pellon yläosasta läheltä metsän reunaa. Palaneita luita oli eri puolilla pellon ylätasannetta. Yksi palaneista luista (KM 31539:3) määritettiin kanalinun, todennäköisimmin kesykanan luuksi. Tämä luu on todennäköisesti uusi. Saman mäen eteläpuolikin olisi voinut sopiva asuinpaikalle, mutta kaikki pelot olivat kyntämättä ja aluetta ei voitu pintapoimia. Kärppälästä tunnetaan Mattilan talon mailta löytynyt alkeellinen kivikirves (SatM 10154), mutta sen tarkemmasta löytöpaikasta ei ole tietoa. Kirves ja asuinpaikan sijainti varsin korkealla saattavat viitata varhaiseen kivikauteen. Pellon etelä ja länsipuolella oleva mäki kasvaa pääosin tiheään havupuita ja maa on sammalen peitossa. Maasto mäellä on varsin kivistä. Siellä täällä maassa havaittiin painanteita joiden reunat olivat romahtaneet alaspäin. Näiden painanteiden halkaisija vaihteli kahdesta neljään metriin. Painanteet näyttivät enemmänkin roudan kuin ihmisen tekemiltä. Mäen pohjoispuolella olevaan painanteeseen tehtiin koekuoppa, jossa ei havaittu mitään ihmisen toimintaan viittaavaa.
<b>Ympäristö:</b>	Kohteen itä ja koillispuolella avautuvat saviset pelot. Etelä ja itäpuolella on havupuita kasvava mäki, jonka ylimmän osan muodostavat kalliot. Mäen eteläpuolella on lisää peltoja. Kohteen vieressä sekä länsi- että kaakkoispuolella on asuinrakennukset, joista itäpuolinen ei ole ympärivuotisessa käytössä.
<b>Laajuus:</b>	noin 0,4 ha
<b>Ehdotus suoja-alueeksi:</b>	Tontilla 1:14 oleva pelto.
<b>Luokitusehdotus:</b>	II
<b>Suojelutoimenpiteet:</b>	-
<b>Havaintomahdollisuudet:</b>	Kohtalaiset
<b>Tiedossa olevat maankäyttösuunnitelmat:</b>	Alueella ei ole kaavaa, ei tietoa maankäyttösuunnitelmista.

<b>Lähilöytöjä:</b>	SatM 10154 Kärppälän kylän Mattilan talon maalta, alkeellinen kirves.
<b>Suosittelavat jatkotoimenpiteet:</b>	-
<b>Koekuopat:</b>	KK 1: Pellon länsipuolisesta talosta noin 90 metriä itään painanteessa. Koko 50x50 cm. Syvyys 20 cm, 0-5 cm sammal ja pintaturve, 5-17 cm ruskea turpeinen maa, 17-20 cm kellertävä hiekka. Ei löytöjä.
<b>Pintapöimintä:</b>	Alue 1: Haapaniemen kylässä tontilla 1:14 oleva pelto. Pelto kynnetty ja pinnaltaan kuiva, sää aurinkoinen, havaittavuus heikko. Pöimintä itä-länsi suuntaisissa linjoissa 2 metrin välein. Löytöjä: kvarti-iskoksia, pii-iskoksia, kivihiomia, palanutta luuta ja kuonaa (KM 31539:1-7). Lisäksi epämääräisiä kvartsin kappaleita, tiiltä, punasavikeramiikkaa ja liitupiipun kappaleita.



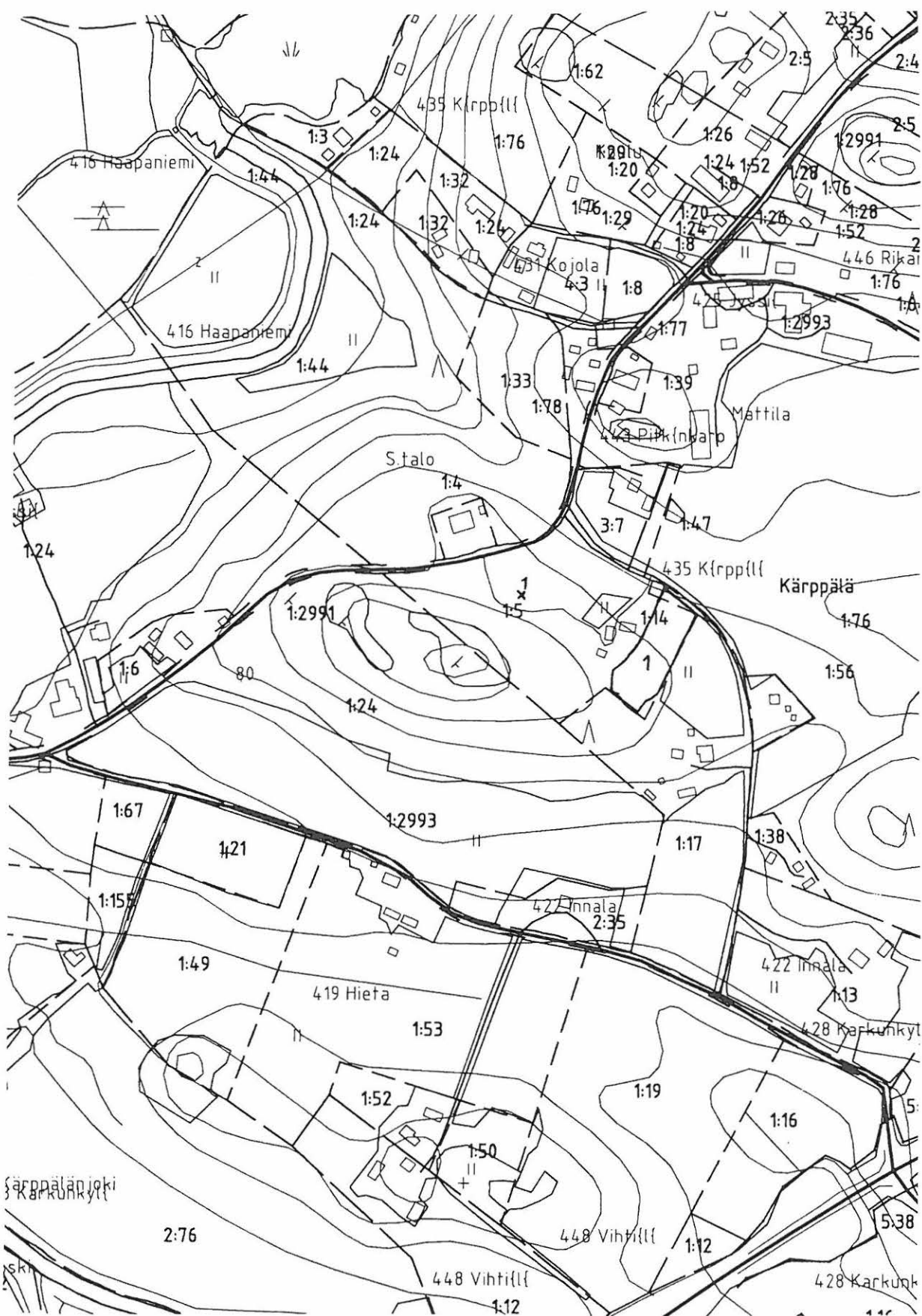
Rauhala, kivikautinen asuinpaikka pellolla etualalla, peltojen takana metsän reunassa Mattilan talo. Idästä. Nro 113536. Kuva Kristiina Mannermaa.

Ote peruskartasta 2121 10 Lantula, 1:20000  
 x= 6807 11, y= 2452 24, z= 80-88



Ote kaavakartasta 1:5000

 pintapoiminta-alue **x1** koekuoppa ja sen numero



## 6.2.5 Koski, historiallisen ajan asutus- ja työkohde [68]

<b>Kunta:</b>	Vammala
<b>Kylä:</b>	Koski
<b>Paikannimi:</b>	Koski
<b>Muinaisjäänöstyyppi:</b>	Asuinpaikat
<b>Tyypin tarkenne:</b>	Kartanot
<b>Ajoitus:</b>	Historiallinen
<b>Rauhoitusluokka:</b>	-
<b>Lukumäärä:</b>	1
<b>Tarkastus:</b>	29.4. 1999 M. Haimila ja K. Mannermaa
<b>Sijainti:</b>	PK 2121 08 Karkku x= 6812 66-82, y= 2447 80-2448 01, z=65-70 0,4 kilometriä Karkun kirkosta itäkoilliseen
<b>Merkitty peruskartalle:</b>	-
<b>Maastomerkintä:</b>	-
<b>Hoito ja kunto:</b>	Rakennuksista jäljellä vain kivijalkoja, alue käytössä olevaa peltoa ja laidunta. Ei hoitotarvetta. Alue on rajattu koekuoppien ja maastonmuotojen perusteella.
<b>Tila- ja omistajatiedot:</b>	Päiväranta, RN:o 1:39 Jokiniitty Seppo Sakari Jokiniitty Lea Mirjam, Koskentie 1, 38100 Karkku Koski, RN:o 1:40 Osara Toivo Matias oikeudenomistajat, c/o Erkki Osara, Maakunnantie 29, 38100 Karkku
<b>Kiinteistötunnukset:</b>	912-433-0001-0039 912-433-0001-0040
<b>Aiemmat tiedot:</b>	-
<b>Aiemmat löydöt:</b>	-
<b>Inventointilöydöt:</b>	KM 99059:1-11
<b>Kartat:</b>	Peruskarttaote 1:20000, ote kaavakartasta 1:5000
<b>Negatiivit:</b>	113508-113509
<b>Diat:</b>	-
<b>Kohteen kuvaus:</b>	<p>Kohde on Rautaveden itärannalla Kosken kylässä, noin 500 metriä Karkun kirkosta koilliseen entisen Kosken kartanon maalla. Alue on peltoa ja niittyä noin 100 metriä Rautavedestä sisämaahan päin. Kartanon päärakennus on palanut vuonna 1918 ja siitä on jäljellä vain kivijalka. Tämän inventoinnin kohteet sijaitsevat noin 200 metriä kartanolta etelään matalalla mäellä ja sen eteläpuoleisella pellolla.</p> <p>Kosken kartanon pellostä löytyi vuonna 1913 kourutaltoa, jonka tarkempaa löytöpaikkaa ei tiedetä. Rantapeltoja tarkastettaessa, paikalle tullut Seppo Jokiniitty kertoi löytäneensä pellostä metallinpaljastimen avulla rahoja. Jo hänen isänsä oli löytänyt rahoja ja kyseiseen ajankohtaan mennessä kolikoita oli jo lähes 50. Jokiniityn mukaan vanhimmat rahat olivat 1600- luvulta. Hän oli kertomansa mukaan tarjonnut rahoja museolle, jonne ne eivät olleet kelvanneet. Kolikoita on löytynyt erityisesti kumpujen ja myllyn väliseltä pellolta ja mäen eteläpuolelta olevalta pellolta. Kyseessä saattaa olla peltoon kynnettäessä levinnyt kätkö tai runsaassa käytössä olleelle alueelle pitemmän ajan kuluessa tipahtaneet rahat.</p> <p>Keskustelussa kävi ilmi, että Jokiniitty oli löytänyt alueelta myös suuren määrän rautaesineitä ja niiden katkelmia sekä ilmeisesti kengänsolkia. Osa rautaesineistä liittyi alueella olleeseen pajaan. Soljet olivat puolestaan kahden kiven- ja maansekaisen kummun päältä ja lähistöltä. Lisäksi hän oli löytänyt sormuksen, joka oli myöhemmin hajonnut sekä kivisen reiällisen painokiven ja lyömäaseen, joista jälkimmäistä ei löytynyt näyttille. Löydöt jäivät Jokiniityn haltuun.</p> <p>Jokiniitty näytti eri löytöpaikat sekä pajan, myllyn ja myllyn padon paikat. Pajasta ja myllystä on jäljellä vain kivijalka. Paja näkyy mäen itäreunalla heinikossa noin 4 kertaa 4 metriä kokoisena suorakaiteena. Myllyn kivijalka on mäen itäpuolella virtaavan Koskenojan länsireunalla ja pato siitä noin 40 metriä pohjoiseen.</p> <p>Pajan ja myllyn puolivälissä mäen keskellä, on tien laidassa kaksi kiven- ja maansekaista kumpua, joiden halkaisija on noin 2 metriä ja korkeus 1 metri. Kummut ovat miltei kiinni toisissaan. Kumpujen väliin kaivettiin koekuoppa, josta löytyi tiiltä, lasia, liitupiipunpala ja punasavikeramiikan pala. Lisäksi pohjoisemman kummun päältä löytyi kaksi hevosenkengännaulaa.</p>

Pelloilla kulkiessaan Jokiniitty oli löytänyt myös epämääräisen muotoisia metallipitoisia kappaleita. Hiotuissa pinnoissa näkyi rautamaista ja kuparimaista metallia, nämä ovat ilmeisesti malmin tai jätemetallin kappaleita pajasta. Yksi vastaavanlainen kappale löytyi pintapoiminnassa (KM 99059:9).

Jokiniityn tekemien löytöjen ja inventoinnin havaintojen perusteella tässä mainitulla alueella ei liene jälkiä mistään esihistoriallisesta ihmisen toiminnasta. Suurin osa alueen pelloista oli kuitenkin kyntämättä ja niitä ei voitu tarkastaa pintapoiminnalla. Koska Jokiniitty on tehnyt etsintöjään nimenomaan metallinpaljastimella voi pelloissa olla paljonkin metallittomia löytöjä tulematta esille. Kivikautinen irtolöytö antaa olettaa, että jossain entisen Kosken kartanon alueella olisi esihistoriaa löydettävänä.

<b>Ympäristö:</b>	Kohdetta ympäröivät etelässä ja pohjoisessa pellot, lännen suunnalla metsä ja idässä Rautavesi. Noin 350 metrin päässä lännessä on Riippilänjärvi. Alueen keskeltä kulkee pieni hiekkatie ja itälaidalla Koskenoja, joka on vajaan kaksi metriä leveä puro.
<b>Laajuus:</b>	noin 1,8 ha
<b>Ehdotus suoja-alueeksi:</b>	Maan päälle näkyvät rakenteet. Lakisääteinen suoja-alue.
<b>Luokitusehdotus:</b>	II
<b>Suojelutoimenpiteet:</b>	Jokiniitylle kerrottiin ettei alueella saa ryhtyä kaivamaan, vaikka metallinpaljastin jossain kohdin piippaisikin.
<b>Havaintomahdollisuudet:</b>	Kohtuulliset
<b>Tiedossa olevat maankäyttösuunnitelmat:</b>	Alue kuuluu vielä vahvistamattomaan Karkun osayleiskaava-alueeseen. Alue on kaavassa maa- ja metsätalousaluetta.
<b>Lähilöytöjä:</b>	SatM 9290, kourutaltilta Kosken kartanon pellolta
<b>Suosittelavat jatkotoimenpiteet:</b>	Historiallisen ajan asiantuntijan tulisi tarkistaa paikka.
<b>Koekuopat:</b>	Koekuopat 1-4 kaivettiin kohtiin, joissa laidunnus oli kuluttanut pois pintakasvillisuuden.

KK 1: Mäen päällä tien itäpuolisella niityllä alueella, jolta löytynyt puukonterä. Noin 35 metriä kumpujen kohdalta tieltä itäkoilliseen. Koko 50x50 cm. Syvyys 30 cm, 0-28 cm savista multaa, 28-30 cm kovaa savea. Löytöjä nimikointihela ja lasia (KM 99059:1-2). Lisäksi tiiltä ja kvartsia.

KK 2: Kumpujen ja pajan puolella välissä, noin 30 metriä kumpujen kohdalta tieltä länteen. Koko 50x50 cm. Syvyys 19 cm, 0-15 cm soraista savimaata, 15-19 cm vaaleanharmaata savea. Ei löytöjä.

KK 3: Tien länsipuolella olevien kumpujen välissä. Koko 50x50 cm. Syvyys 29 cm, 0-29 cm tummaa multaa. Maan seassa oli hieman hiiltä. Kuopan pohjalla oli paljon kiviä, jotka estivät kaivamisen syvemmälle. Löytöjä lasin kappale, liitupiipun kappaleita ja punasavikeramiikkaa (KM 99059:3). Lisäksi tiilenpaloja.

KK 4: Mäen päällä tien itäpuolisella niityllä alueella, jolta löytynyt puukonterä. Noin 25 metriä kumpujen kohdalta tieltä itään. Koko 50x50 cm. Syvyys 29 cm, 0-27 tummaa multaa, 27-29 cm harmaa savi. Löytöjä punasavikeramiikka ja palanut luo (KM 99059:6-7). Lisäksi tiiltä.

KK 5: Kumpujen kohdalta tieltä noin 90 metriä pohjoiskoilliseen. Pellon reunalla kivikossa puiden alla. Koko 50x50 cm. Syvyys 35 cm, 0-15 cm maatuva karike, 15-30 cm hiekkansekainen savimaa, 30-35 cm vaaleanharmaa savi. Löytöjä pelti ja moderni lasi, joita ei otettu talteen.

<b>Pintapoiminta:</b>	Alue 1: Noin 200 metriä etelään tieltä kumpujen kohdalta. Pellon lähimmäksi järveä työntävä uloke ja siitä noin 50 metriä leveä kaistale 75 metriä sisämaahan päin. Pellon pohjoispuolella on oja. Pellon osa poimittiin itä-länsi suuntaisissa linjoissa noin 2 metrin välein. Pelto kynnetty ja pinnaltaan kostea, sää aurinkoinen, havaittavuus hyvä. Löydöt: 4 punasavikeramiikan palaa, kuonaa, metallimalmin? kappale (KM 99059:7-9). Lisäksi tiiltä.
-----------------------	---



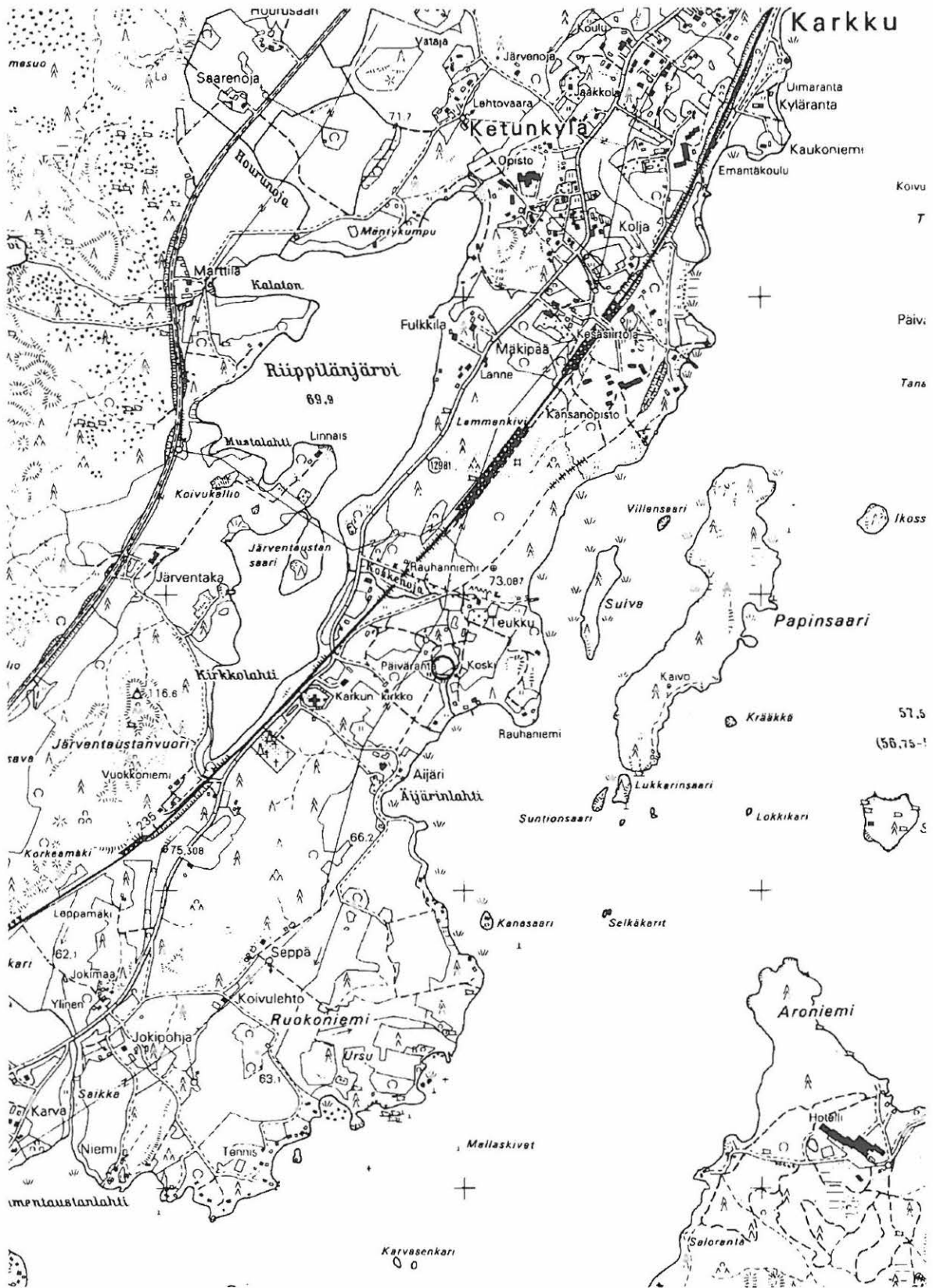


Koski, kiven ja maansekaiset kummut. Idästä. Nro 113508. Kuva Miikka Haimila.



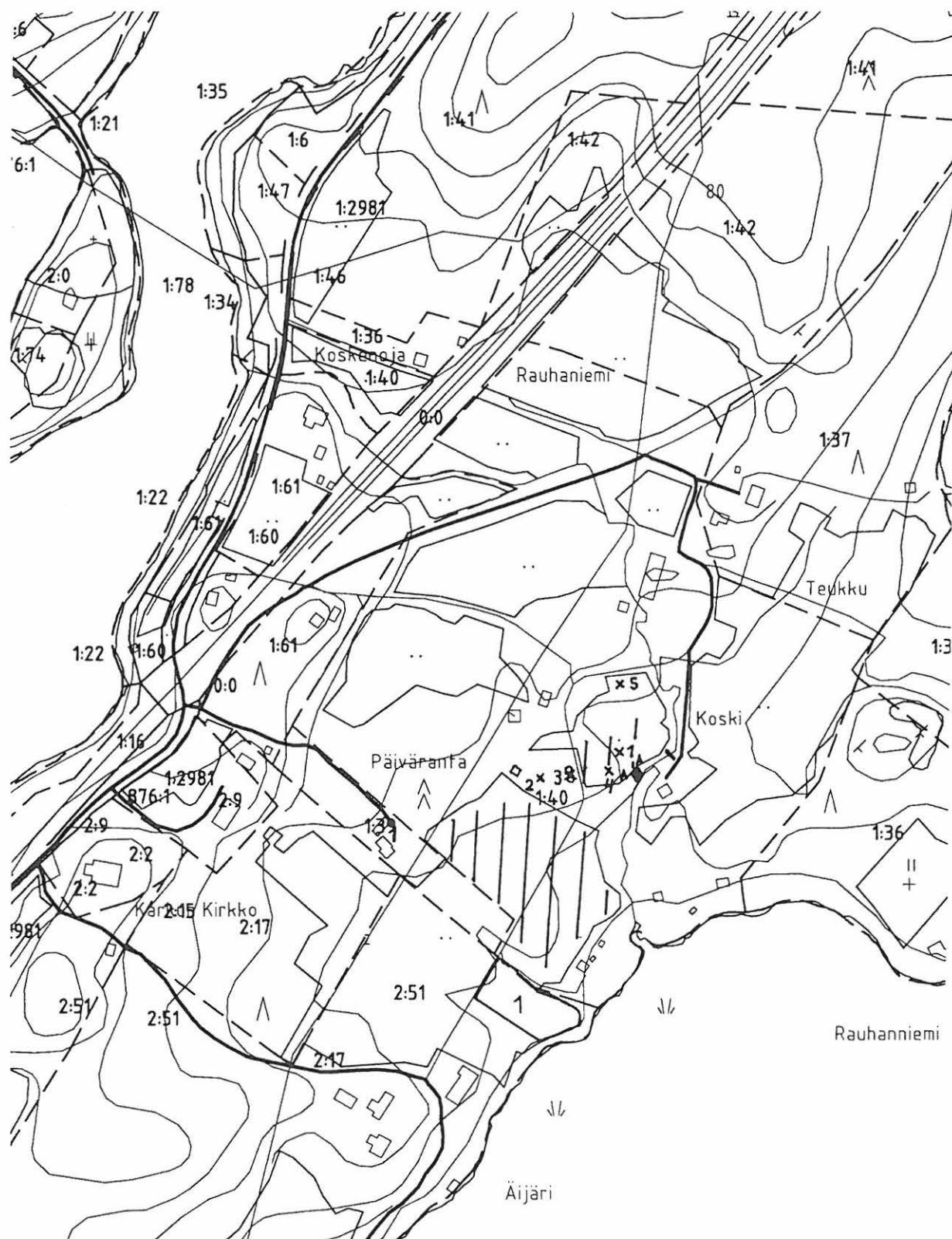
Koski, pelto, jolta on löytynyt kolikoita. Etelästä. Nro 113509. Kuva Miikka Haimila

Ote peruskartasta 2121 08 Karkku, 1:20000  
 x= 6812 66-82, y= 2447 80-2448 01, z=65-70



Ote kaavakartasta 1:5000

- kumpu    ◻ paja    ◼ mylly    \ pato    ▭ pintapöiminta-alue
- × 1 koekuoppa ja sen numero    ▲ aiv-rehun säilytyksestä syntyneet painanteet
- ||| alue, jolta on löytynyt rahoja

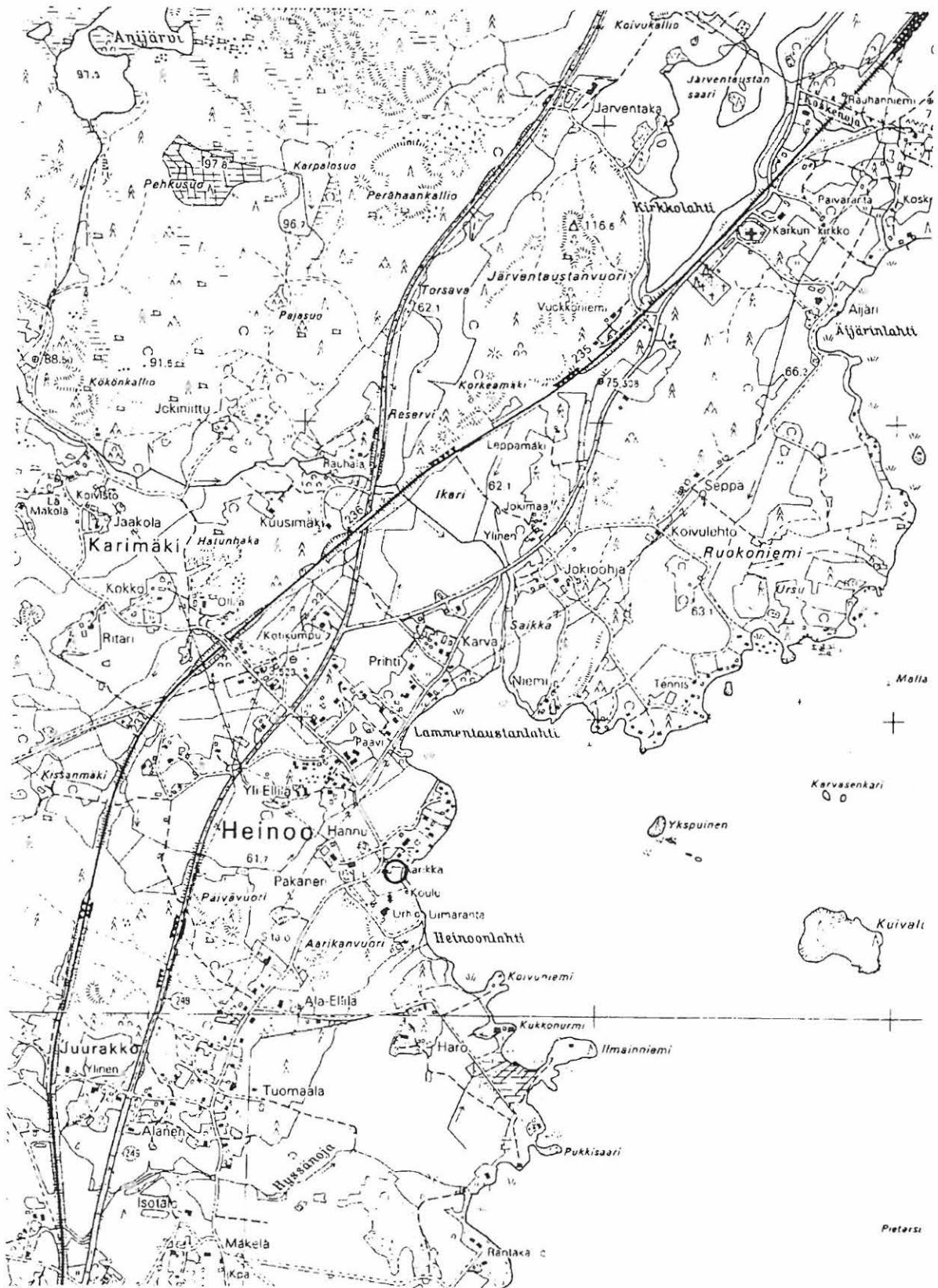


## 6.3 Inventoinnin aikana tarkastettuja irtolöytö- ja muita kohteita

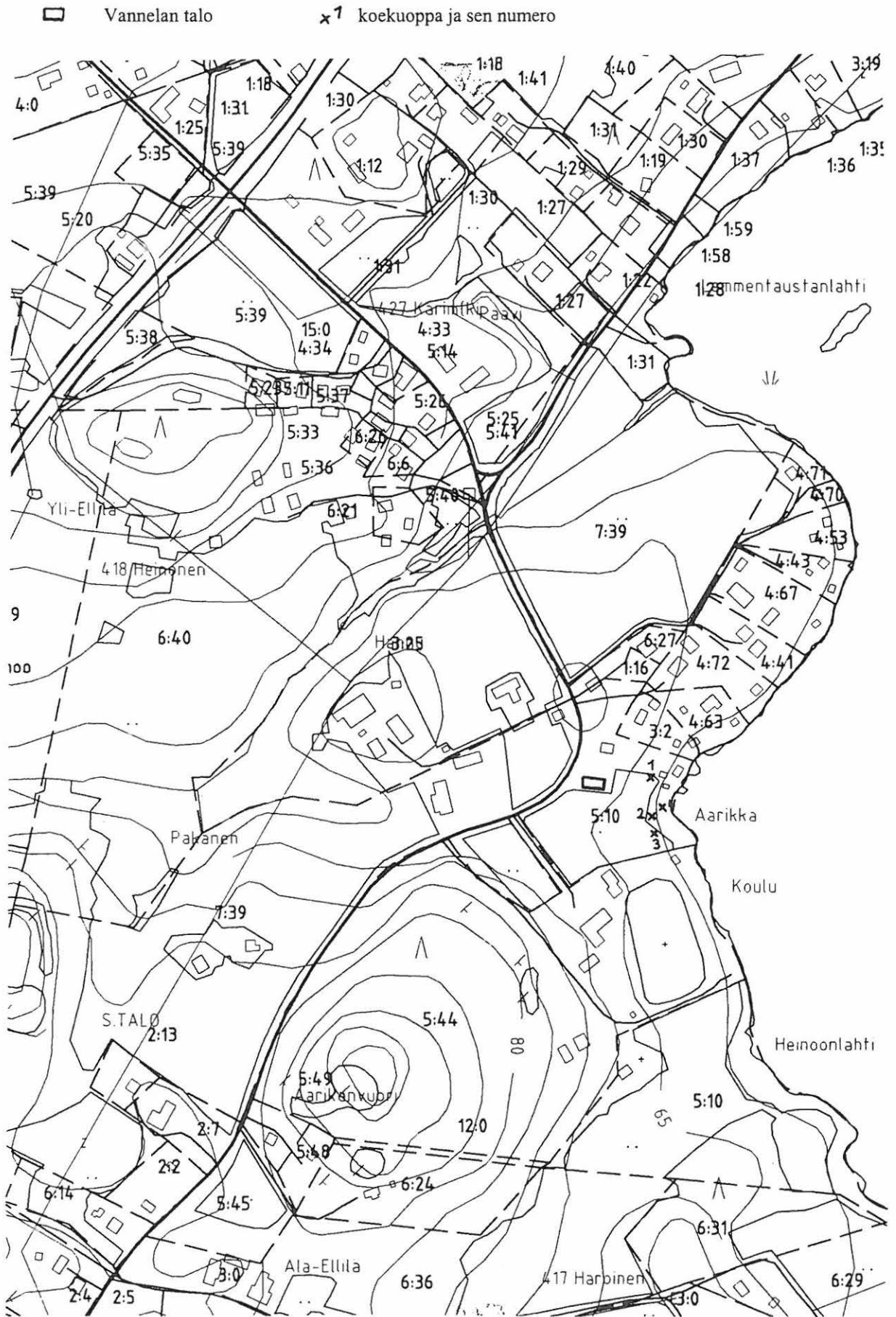
### 6.3.1 Vannela, ajoittamaton irtolöytöpaikka [69]

<b>Kunta:</b>	Vammala
<b>Kylä:</b>	Heinoo
<b>Paikannimi:</b>	Vannela
<b>Muinaisjäänntyyppi:</b>	Irtolöytö
<b>Ajoitus:</b>	-
<b>Tarkastus:</b>	3.5. 1999 M. Haimila ja K. Mannermaa
<b>Sijainti:</b>	PK 2121 08 Karkku x= 6810 50, y=2446 33, z=65 Noin 2,6 kilometriä Karkun kirkosta etelälounaaseen.
<b>Irtolöytötiedot:</b>	KM 24482, kivikiekko, jonka halkaisija on 13,4 cm ja paksuus 9-17 mm. Löydetty 1988 Vannelan tilalta, deponoitu Tyrvään museoon 1989.
<b>Inventointilöydöt:</b>	KM 31540:1-2
<b>Kartat:</b>	Peruskarttaote 1:20000, ote kaavakartasta 1:5000
<b>Negatiivit:</b>	113510
<b>Diat:</b>	-
<b>Kohteen kuvaus:</b>	Kivikiekkon löytöpaikasta ei tarkempaa tietoa. Vannelan talon eteläpuoliselle pellolle tehtiin koekuoppia, joista eteläisimmästä löytyi palanutta savea ja kuonan pala. Lähellä taloa olleesta kuopasta löytyi tiiltä, betonia ja lasia. Keskellä peltoa olleista kuopista ei tehty löytöjä.
<b>Ympäristö:</b>	Pelto viettää kohti Rautavettä. Noin 10 metriä rannasta on noin 2 metrin korkuinen töyräs. Pellon eteläpuolella vanha koulu. Ympäristössä lisää peltoja.
<b>Tiedossa olevat maankäyttösuunnitelmat:</b>	-
<b>Lähilöytöjä:</b>	KM 12881, kourutalalta Pakasen tilalta, KM 29572, pronssinen linturiipus, Suvivalkaman tontilta
<b>Suosittelavat jatkotoimenpiteet:</b>	
<b>Koekuopat:</b>	KK 1: Vannelan talon koilliskulmalta 45 metriä itään kasvimaan laidassa. Koko 50x50 cm, syvyys 35 cm, 0-35 tummaa savista peltomultaa. Kuopan pohjalla routa esti kaivamisen. Löytöjä, ongenpaino, tiiltä, lasia, betonia.  KK 2: Keskellä peltoa, Vannelan talon kaakkoiskulmasta 50 metriä kaakkoon. Koko 50x50 cm, syvyys 35 cm, 0-2 cm pintaturve, 2-33 cm peltosavea, 33-35 cm vaaleanharmaata savea. Ei löytöjä.  KK 3: Koekuopasta 2 noin 15 metriä etelään, noin 50 metriä Vannelan talon kaakkoiskulmasta kaakkoon. Koko 50x50 cm, syvyys 35 cm, 0-5 pintaturve, 5-23 peltosavea, 23-25 cm vaaleanharmaata savea. Palanutta savea, kuonaa (KM 31540:1-2). Kuopasta löytyi myös tiilenpala.  KK 4: Koekuopasta 2 noin 13 metriä itäkoilliseen. Koko 50x50 cm, syvyys 34 cm, 0-33 cm peltosavea, 33-34 cm vaalean harmaata savea. Ei löytöjä.
<b>Pintapöiminta:</b>	-

Ote peruskartasta 2121 08 Karkku, 1:20000



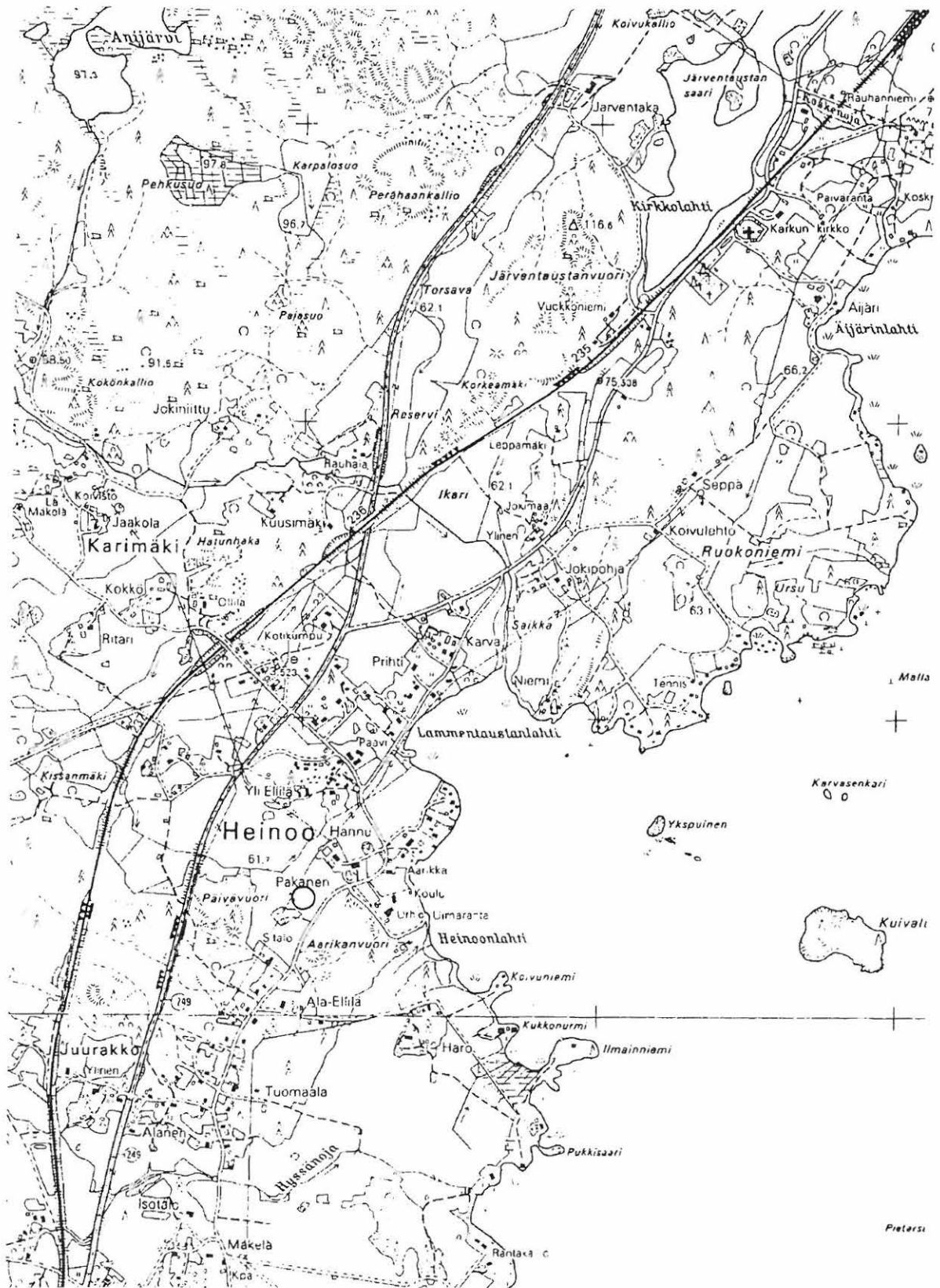
Ote kaavakartasta 1:5000



## 6.3.2 Pakanen, kivikautinen irtolöytöpaikka [70]

<b>Kunta:</b>	Vammala
<b>Kylä:</b>	Heinoo
<b>Paikannimi:</b>	Pakanen
<b>Muinaisjäänöstyyppi:</b>	Irtolöytö
<b>Ajoitus:</b>	Kivikausi
<b>Tarkastus:</b>	3.5. 1999 M. Haimila ja K. Mannermaa
<b>Sijainti:</b>	PK 2121 08 Karkku x= 6810 37, y= 2445 98, z= 70 Noin 2,6 kilometriä Karkun kirkosta etelälounaaseen.
<b>Irtolöytötiedot:</b>	KM 12881, kourutaltoa Pakasen tilan Riihivainiosta.
<b>Inventointilöydöt:</b>	KM 31541:1-5
<b>Kartat:</b>	Peruskarttaote 1:20000, ote kaavakartasta 1:5000
<b>Negatiivit:</b>	-
<b>Diat:</b>	-
<b>Kohteen kuvaus:</b>	Tarkastuspäivänä Pakasen tilalla ei ollut ketään paikalla, mutta viereisen Hannun talon isäntä neuvoi paikan jossa Riihivainio hänen mielestään sijaitsi. Riihivainio on noin 230 metriä Pakasen talosta etelälounaaseen olevan pellon ylätasanne. Vainiolle tehtiin kaksi koekuoppaa, joista ei löytynyt mitään. Lisäksi pintapoisuonion yläpuolinen peltoalue. Tämän pellon etelänurkassa oli laaja tummaa nokista maata sisältävä alue. Siltä ei kuitenkaan löydetty kuin kaksi pii-iskosta (KM 31541:1). Alue saattaa olla vastikään kulotettu. Lisäksi pintapoisuonion yläpuolella ison ojan takana ovat etelärinnepellot. Näiltä löydettiin kaksi kvartsi-iskosta, palaneen luun kappale, kuonaantunutta savea ja palaneen saven kappaleita. Löydöt tulivat pellon yläosasta.
<b>Ympäristö:</b>	Pakasen ja Hannun talot ovat vierekkäin ja niiden ympärillä on savisia peltoja. Peltoja leikkaa Hannun talon länsipuolelta kulkeva koillis-lounas suuntainen pienessä laaksossa kulkeva oja. Peltojen eteläpuolella kohoaa Aarikanvuori.
<b>Tiedossa olevat maankäyttösuunnitelmat:</b>	-
<b>Lähilöytöjä:</b>	KM 24482, kivikiekko Vannelan tilalta. KM 29572, pronssinen linturiipus Suvivalkaman tontilta.
<b>Suosittelavat jatkotoimenpiteet:</b>	-
<b>Koekuopat:</b>	KK 1: Riihivainiolla, tasanteen länsireunalla noin 40 metriä ladosta pohjoisluoteeseen. Koko 50x50 cm, syvyys 30 cm, 0-2 cm pintaturve, 2-28 cm peltosavi, 28-30 harmaa tasainen savi. Ei löytöjä  KK 2: Riihivainiolla, 25 metriä koekuopasta 1 koilliseen. Koko 50x50 cm, syvyys 32 cm, 0-5 cm pintaturvetta, 5-25 cm peltosavi, 25-32 vaaleanharmaa savi. Ei löytöjä
<b>Pintapoisuointi:</b>	Alue 1: Riihivainion eteläpuolella osittain metsikön takana oleva peltotasanne. Pelto kynnetyt ja pinnaltaan kostea, sää puolipilvinen, havaittavuus hyvä. Pellon eteläkulmassa laaja nokinen alue, joka saattoi johtua kulottamisesta. Pellon eteläreunalta löytyi kaksi pii-iskosta (KM 31541:1).  Alue 2: Hannun talon luoteispuolella oleva ojan takainen pelto ja osa ojan kaakkoispuolella olevaa peltoa. Pelto oli kynnetyt ja pinnaltaan kostea, pellon lounaisosa oli niin märkä, että se häytti poisuointia. Sää oli puolipilvinen, havaittavuus pääosin hyvä. Löytöjä pellon eteläosan ylätasanteelta ja rinteestä siitä hieman lounaaseen: kaksi kvartsi-iskosta, palaneen luun kappale, kuonaantunutta savea ja palaneen saven kappaleita (KM 31541:2-5).

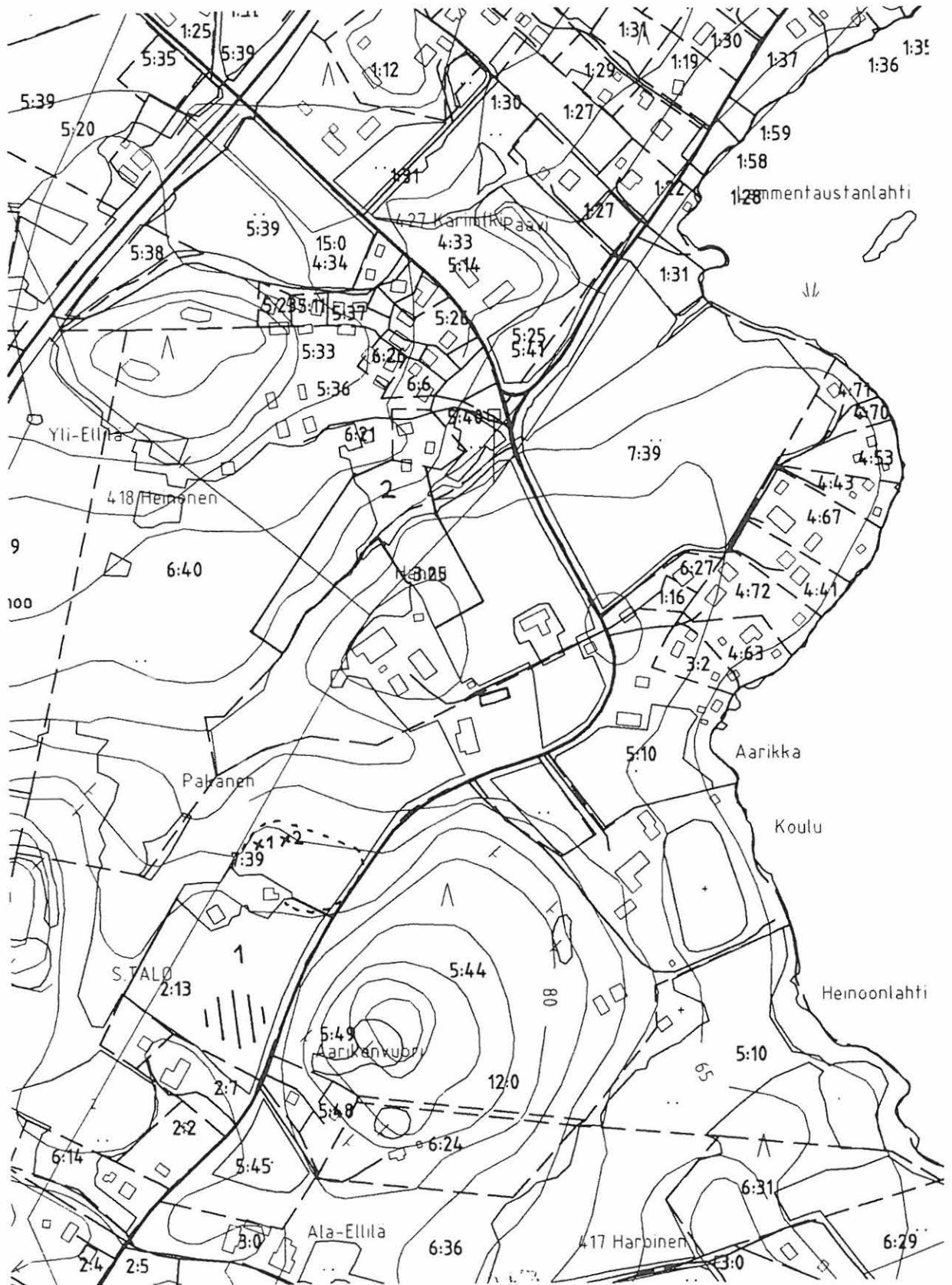
Ote peruskartasta 2121 08 Karkku, 1:20000





Ote kaavakartasta 1:5000

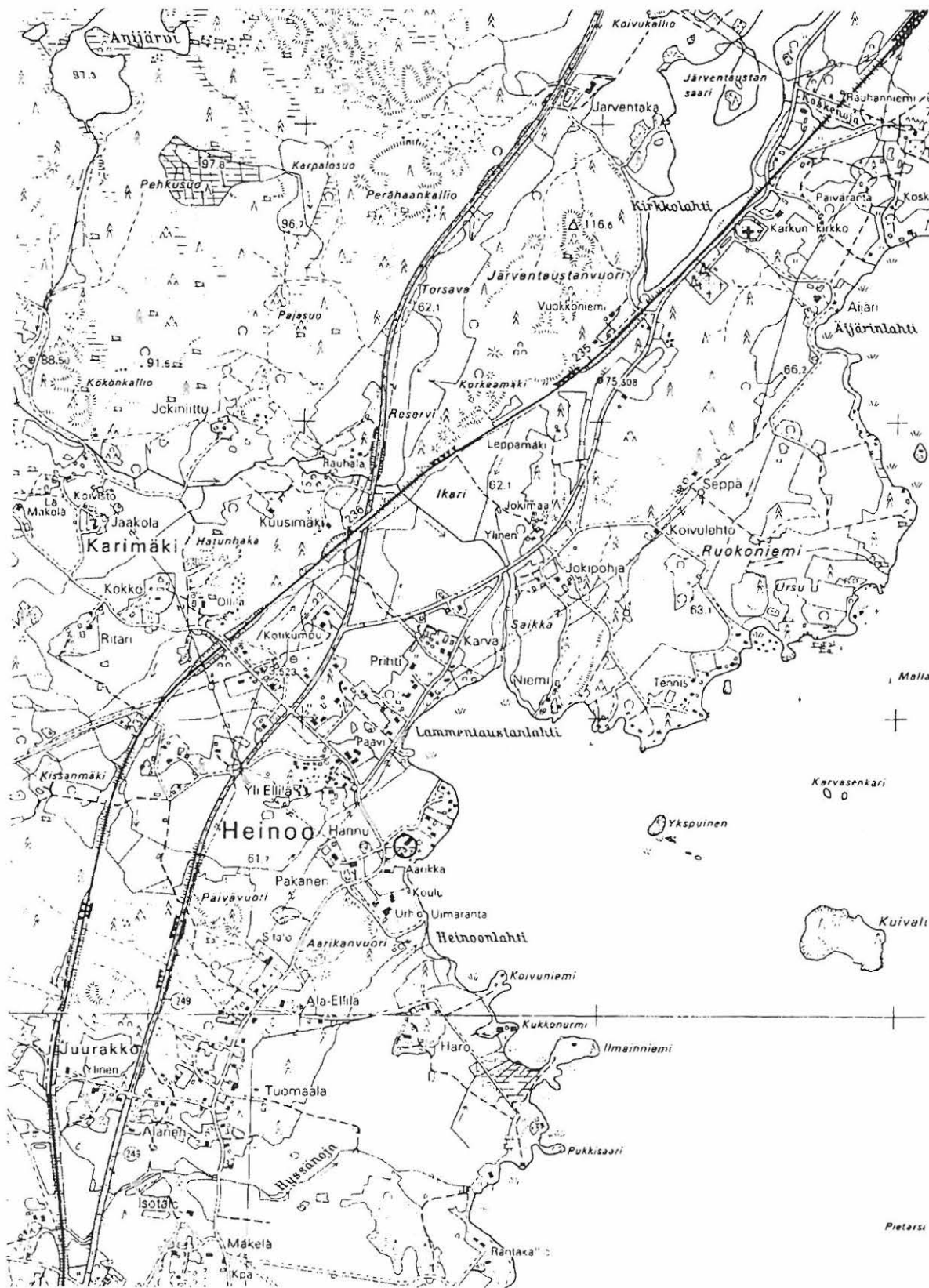
- Pakasen talo
- Riihivainio
- pintapöiminta-alue
- nokimaa-alue
- x 1 koekuoppa ja sen numero



## 6.3.3 Suvivalkama, rautakautinen irtolöytöpaikka [71]

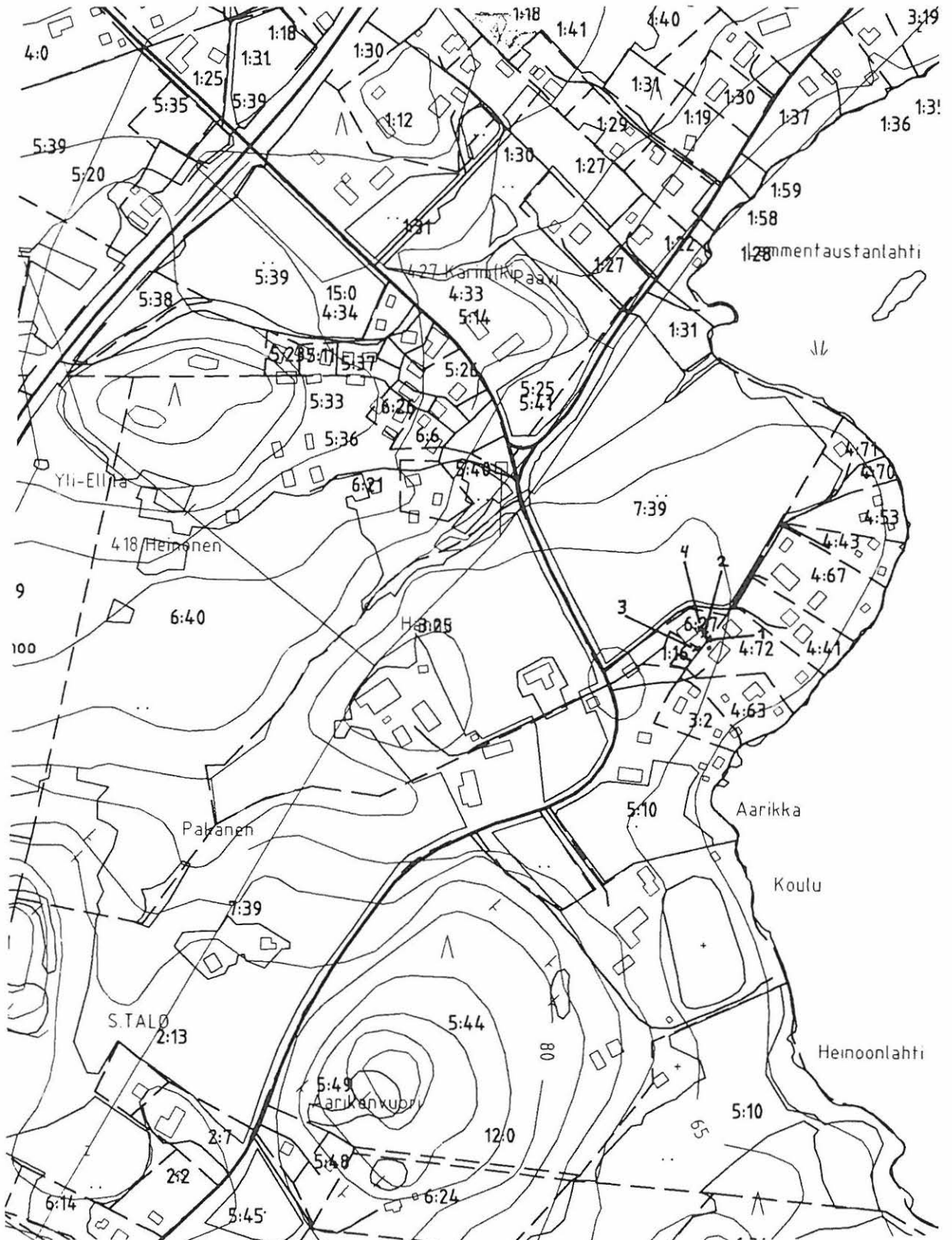
<b>Kunta:</b>	Vammala
<b>Kylä:</b>	Heinoo
<b>Paikannimi:</b>	Suvivalkama
<b>Muinaisjäänöstyyppi:</b>	Irtolöytö
<b>Ajoitus:</b>	Rautakausi
<b>Tarkastus:</b>	3.5. 1999 M. Haimila ja K. Mannermaa
<b>Sijainti:</b>	PK 2121 08 Karkku x= 6810 58, y= 2446 35, z= 65 Noin 2,6 kilometriä Karkun kirkosta etelälounaaseen.
<b>Irtolöytötiedot:</b>	KM 29572, pronssinen linturiipus. Paikan tarkastanut Rajala 1996.
<b>Inventointilöydöt:</b>	KM 31542:1-2
<b>Kartat:</b>	Peruskarttaote 1:20000, ote kaavakartasta 1:5000
<b>Negatiivit:</b>	113511
<b>Diat:</b>	-
<b>Kohteen kuvaus:</b>	Riipuksen löytöpaikka on uuden asuinrakennuksen luoteispuolella nurmikossa olevien kivien kohdalla. Piha-alue on täysin muokattu, eikä siellä liene jäljellä mitään löydettävää. Luoteispuolinen naapurin tontti on villiintynyttä vanhaa puutarhaa, johon tehtiin koekuoppia ja jossa oleva kasvimaata pintapöimittiin. Tontilla on paljon suuria kiviä ja hylätty maakellari. Niiden lähelle kaivetuista koekuopista löytyi nokimaata ja paljon tiilenkappaleita, lasia ja palamatonta luuta. Paikalla on saattanut olla jonkinlainen tunkio tai paikalle on muuten kasattu jättemaata. Kasvimaasta löytyi pala piitä ja neljä palaa palanutta luuta (KM 31542:1-2).
<b>Ympäristö:</b>	Irtolöytöpaikan itäpuolella on hoidettu piha-alue ja länsipuolella hoitamaton piha-alue. Idässä noin 50 metrin päässä on Rautavesi. Lännessä pihan takana aukeavat pellot.
<b>Tiedossa olevat maankäyttösuunnitelmat:</b>	-
<b>Lähilöytöjä:</b>	KM 12881, kourutaltilta Pakasen talon Riihivainiolta, KM 24482, kivikiekko Vannelan tilalta.
<b>Suosittelavat jatkoimenpiteet:</b>	-
<b>Koekuopat:</b>	KK 1: Asuinrakennuksen pohjoiskulmalta 5 metriä länteen, pensaikossa kivien keskellä. Koko 50x50 cm, syvyys 45 cm, 0-35 cm mustaa nokimaata, palaneita kiviä, 35- 45 cm vaaleampaa multamaata, seassa nokea. Pohjalla isoja kiviä Löydöt palamatonta luuta, tiiltä ja nauvoja.  KK 2: Koekuopasta 1 4 metriä luoteeseen, pensaikossa. Koko 50x50 cm, syvyys 37 cm, 0-37 cm tummaa nokimaata. Löydöt: paljon tiilenpaloja ja palamatonta luuta.  KK 3: Koekuopasta 2 8 metriä etelään. Koko 50x50 cm, syvyys 22 cm, 0-19 cm peltosavea, 19-22 cm vihertäväharmaata savea. Ei löytöjä.  KK 4: Koekuopasta 2 3 metriä itään. Koko 50x50 cm, syvyys 40 cm, 0-37 cm nokimaata, kiviä, 37-40 cm vaaleanharmaata savea. Löydöt: tiilenpaloja.
<b>Pintapöiminta:</b>	Alue 1: Irtolöytöpaikasta lounaaseen noin 10 metriä naapuritontin puolella oleva pieni kasvimaata. Kasvimaan pinta käännetty ja kostea, sää puolipilvinen, havaittavuus hyvä. Pöiminta linjoissa noin metrin välein. Löydöt: 4 palaneen luun kappaletta, pala piitä (KM 31542:1-2). Lisäksi nauvoja ja tiilenpaloja.

Ote peruskartasta 2121 08 Karkku, 1:20000



Ote kaavakartasta 1:5000

- linturiipuksen löytöpaikka
- × 1 koekuoppa ja sen numero
- pintapoimittu alue




## 6.3.4 Inna/Patala/Simuna, kivikautisia irtolöytöpaikkoja [72]


<b>Kunta:</b>	Vammala
<b>Kylä:</b>	Innala
<b>Paikannimi:</b>	Inna, Patala ja Simuna
<b>Muinaisjäännytyystyyppi:</b>	Irtolöytö
<b>Ajoitus:</b>	Kivikausi
<b>Tarkastus:</b>	5.5. 1999 M. Haimila ja K. Mannermaa
<b>Sijainti:</b>	PK 2121 07 Vammala X=6809 40, y=2449 93, z= 75 3 kilometriä Sastamalan kirkosta koiliseen
<b>Irtolöytötiedot:</b>	KM 2525:273-274, 2 kourutaltoa, Innalan talon Patalan torpasta. HM 1192:2, liuskekeihäänkärjen (?) katkelma, Simunan talon pellolta. HM 1192:3, kourutaltan terän katkelma, Simunan talon pellolta.
<b>Inventointilöydöt:</b>	KM 31543:1-3
<b>Kartat:</b>	Peruskarttaote 1:20000, ote kaavakartasta 1:5000
<b>Negatiivit:</b>	-
<b>Diat:</b>	-
<b>Kohteen kuvaus:</b>	Irtolöytöpaikoista Innalan kylästä Salonsaaresta löytyy kartalta vain Innan talo. Koska sen Patalan torpan ja kahden muun talon tarkka sijainti ei ole tiedossa käsitellään kaikkia kolmea yhdessä. Sijainti kohdassa ilmoitetut koordinaatit kertovat Innan talon sijainnin. Innan talon itäpuolelta pintapoimittiin kolme peltoa ja tarkastettiin pieni sorakuoppa. Pintapoiminnassa löydettiin rautainen veitsenterä, kvartssia ja palanut piinkappale. Lisäksi löydettiin kaksi painannetta, joiden reunat olivat romahtaneet. Painanteet vaikuttivat kuitenkin enemmän roudan kuin ihmisen aikaansaannoksilta.
<b>Ympäristö:</b>	Alueen korkeuserot vaihtelevat melko paljon. Tasaisemmat savialueet ovat peltoja ja kivikkoiset ja moreeniset mäet metsän peitossa. Peltoalueet ovat Salonsaaren läpi kulkevan tien varressa ja kuusivaltaiset metsäalueet peltojen takana tiestä itään.
<b>Tiedossa olevat maankäyttösuunnitelmat:</b>	-
<b>Lähilöytöjä:</b>	-
<b>Suosittelavat jatkoimenpiteet:</b>	-
<b>Koekuopat:</b>	-
<b>Pintapoiminta:</b>	Alue 1: Innan talosta länteen noin 800 metriä tietä pitkin, Kuuselan talon ja tien eteläpuolella oleva peltoalue. Poimittu alue pellon länsipohjukka 80 metrin korkeuskäyrän yläpuolella. Pellon keskellä kulkee syvä oja. Pelto kynnetty ja pinnaltaan kostea, sää puolipilvinen havaittavuus hyvä. Poiminta pellon suuntaisissa linjoissa noin 10 metrin välein. Löydöt kvartsi-iskoksia ja kvartseja sekä rautainen veitsenterä (KM 31543:1-2). Lisäksi pellossa oli liitupiipun palasia, epämääräisiä kvartseja ja työkoneista irronneita osia. Kvartseja löytyi joka puolelta peltoa, mutta veitsi oli noin 75 metriä Kuuselan talosta itään ja noin 15 metriä tien laidasta pellolle päin.
	Alue 2: Noin 700 metriä Innan talosta länsilounaaseen metsän sisään työntyvä pellon pohjukka. Pelto kynnetty ja pinta kostea, sää puolipilvinen, havaittavuus hyvä. Löydöt palaneen piin kappale (KM 31543:3). Lisäksi liitupiipun palasia ja posliinia.
	Alue 3: Innan talosta 350 metriä luoteeseen, Leistin talon ympärillä olevat pellot noin 50 metrin säteellä talosta ja pihatien ja hiekkatien väliin länsipuolella jäävä pelto. Pelto kynnetty, pinnaltaan kostea, sää puolipilvinen, havaittavuus hyvä. Ei löytöjä.

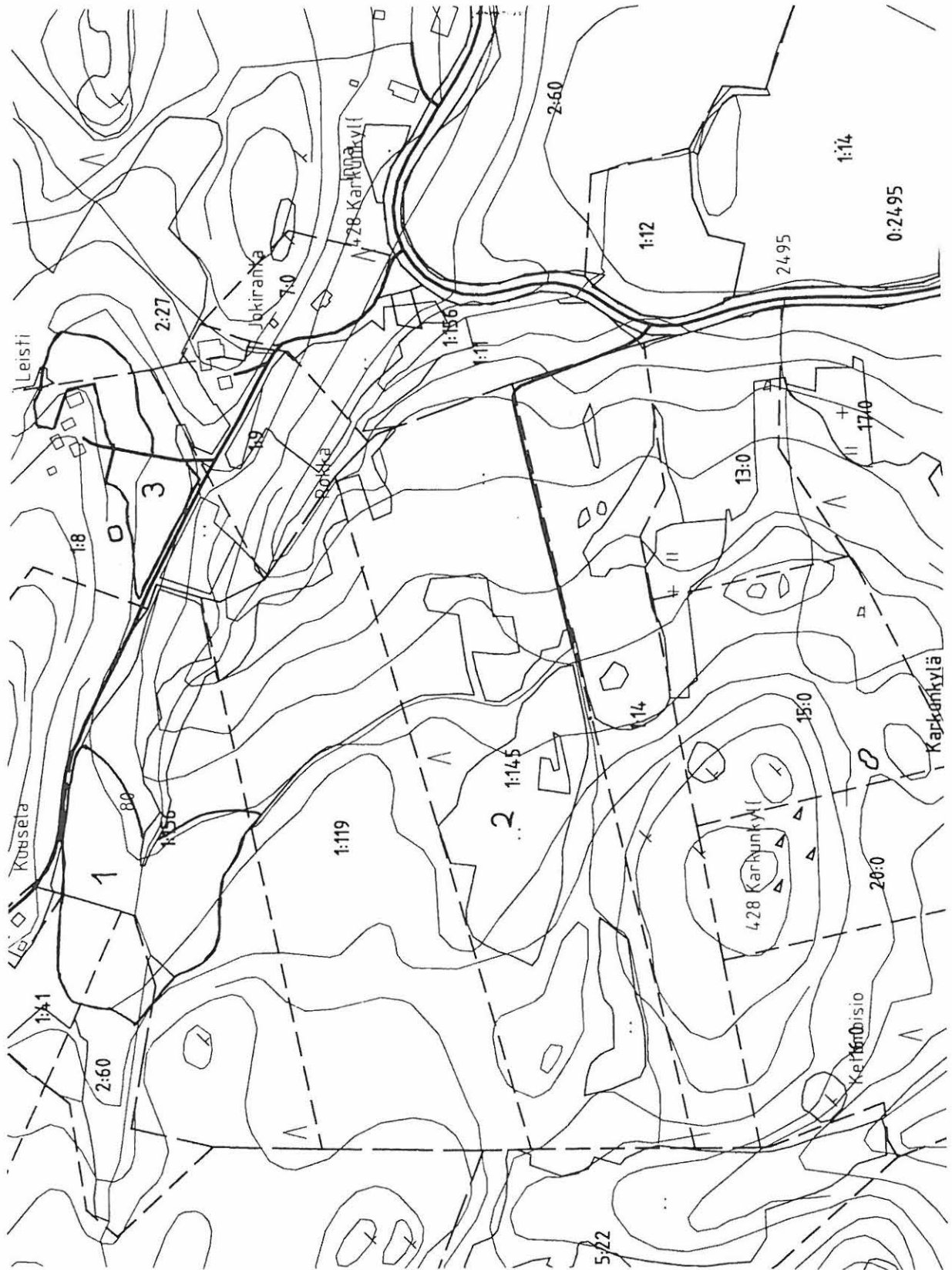
Ote peruskartasta 2121 07 Vammala, 1:20000



Ote kaavakartasta 1:5000

 pintapöiminta-alue

 kuoppa



## 6.3.5 Koivisto/Jokiniittu, kivikautisia irtolöytöpaikkoja [73]

<b>Kunta:</b>	Vammala
<b>Kylä:</b>	Heinoo
<b>Paikannimi:</b>	Koivisto ja Jokiniittu
<b>Muinaisjäännöstyyppi:</b>	Irtolöytö
<b>Ajoitus:</b>	Kivikausi
<b>Tarkastus:</b>	30.4. 1999 M. Haimila ja K. Mannermaa
<b>Sijainti:</b>	PK 2121 08 Karkku X= 6811 70, y= 2445 61, z= 75-85 2,2 kilometriä Karkun kirkosta lounaaseen
<b>Irtolöytötiedot:</b>	KM 2907:16, kourutaltoa Heikki Koiviston pellosta. KM 12991, taltta, Jokiniitun tilan pellosta.
<b>Inventointilöydöt:</b>	KM 31544:1
<b>Kartat:</b>	Peruskarttaote 1:20000 ja ote kaavakartasta 1:5000
<b>Negatiivit:</b>	-
<b>Diat:</b>	-
<b>Kohteen kuvaus:</b>	Koiviston ja Jokiniitun talot sijaitsevat saman peltoaukean eri puolilla. Koivisto peltojen länsipuolella ja Jokiniittu pohjoispuolella. Peltoja tutkittiin yhtenä kokonaisuutena, minkä takia kohteet on yhdistetty. Pellot ovat etelärinteessä, jonka alla virtaa puro. Sen toisella puolella kohoaa pohjoisrinteessä lisää peltoja. Aukean peltoalueen rajaavat metsät. Koiviston talon eteläpuolinen pelto oli alueen ainut kynnety pelto, joka voitiin pintapoimia. Tältä pellolta löytyi kolme kvartsi-iskosta. Laajalle etelärinteessä olevalle peltoalueelle tehtiin 10 koekuoppaa tasanteille tai muuten otollisilta näyttävihin paikkoihin. Koekuopista ei tiilenpalasten lisäksi tehty löytöjä. Koekuopassa 7 näkyi ohut tummempi maakerros, joka voi olla jääne peltosaven alle maatumesta kasvillisuudesta. Maa ei vaikuttanut nokimalta. Lisäksi tarkastettiin peltojen pohjoisreunassa metsän rajassa olevan tuoreen ojakaivannon reunat, joissa ei näkynyt mitään mielenkiintoista. Peltojen länsipuolella olevan peltojen ympäröimän Jaakolan talon ladon viereltä löytyi pronssikautista rökkiötä muistuttava peltokiviraunio. Ladon viereen on kerätty 2 metriä korkea ja halkaisijaltaan noin 10 metriä oleva kivikasa. Kivien seassa on runsaasti lasipulloja ja kaikenlaista muuta rojua.
<b>Ympäristö:</b>	Pellot ovat etelärinteessä, jonka alla virtaa puro. Sen toisella puolella kohoaa pohjoisrinteessä lisää peltoja. Aukean peltoalueen rajaavat metsät. Miltei kaikki pellot ovat kyntämättä. Koivistoa lukuunottamatta peltoalueen talot ovat autioina tai kesäasuntokäytössä. Peltoalueen keskeltä kulkee tie Jokiniitun talolle.
<b>Tiedossa olevat maankäyttösuunnitelmat:</b>	-
<b>Lähilöytöjä:</b>	KM 12881, kourutaltoa Pakasen tilan Riihivainiosta noin 1,6 kilometriä Jokiniitusta itään.
<b>Suosittelavat jatkotoimenpiteet:</b>	-
<b>Koekuopat:</b>	Koekuoppien tarkempi sijainti merkitty 1:5000 karttaan. KK 1: Jaakolan talosta noin 100 metriä etelään ja tiestä noin 75 metriä itään pellon tasanteella. Koko 50x50 cm, syvyys 32 cm, 0-8 cm pintaturve, 8-25 cm peltosavi, 25- 32 cm vaaleanharmaa savi. Ei löytöjä.  KK 2: Jaakolan talosta noin 380 metriä itään pellon tasanteella. Koko 50x50 cm, syvyys 35 cm, 0-30 cm harmaanrusehtava peltosavi, 30-35 cm vaaleanharmaa savi. Ei löytöjä.  KK 3: Jokiniitun talosta noin 210 metriä lounaaseen pellon tasanteella. Koko 50x50 cm, syvyys 27 cm, 0-5 cm pintaturve, 5-25 cm ruskeanharmaa peltosavi, 25-27 cm vaaleanharmaa savi. Ei löytöjä.  KK 4: Jokiniitun talosta noin 200 metriä länsilounaaseen, koekuopasta 3 noin 75 metriä pohjoiseen. Koko 50x50 cm, syvyys 30 cm, 0-3 cm pintaturve, 3-15 cm harmaa peltosavi, 15-30 cm kerrostunut savi. Ei löytöjä.  KK 5: Koekuopasta 4 noin 85 metriä itään. Koko 50x50 cm, syvyys 40 cm, 0-5 cm



pintaturve, 5-30 cm harmaa peltosavi, 30-40 cm vaaleanharmaa savi. Ei löytöjä.

KK 6: Jokiniitun talosta noin 170 metriä kaakkoon lähellä puron törmää. Koko 50x50 cm, syvyys 30 cm, 0-10 cm pintaturve, 10-25 cm ruskeanharmaa savi, 25-30 vaaleanharmaa savi. Ei löytöjä.

KK 7: Jokiniitun talosta noin 220 metriä etelään peltotasanteella puron rannassa. Koko 50x50 cm syvyys 45 cm, 0-30 cm ruskeanharmaa savensekainen multa. 30 cm erittäin ohut tummanharmaa maakerros, 31-45 cm harmaa savi. Ei löytöjä.

KK 8: Jaakolan talosta noin 100 metriä etelään, koekuopasta 1 noin 30 metriä länteen pellon tasanteella. Koko 50x50 cm, syvyys 22 cm, 0-10 cm peltosavea, 10-21 cm peltosavea, jonka seassa on puhtaita savilaikkuja, 21-22 cm harmaa savi. Peltomullan seassa tiilenpaloja.

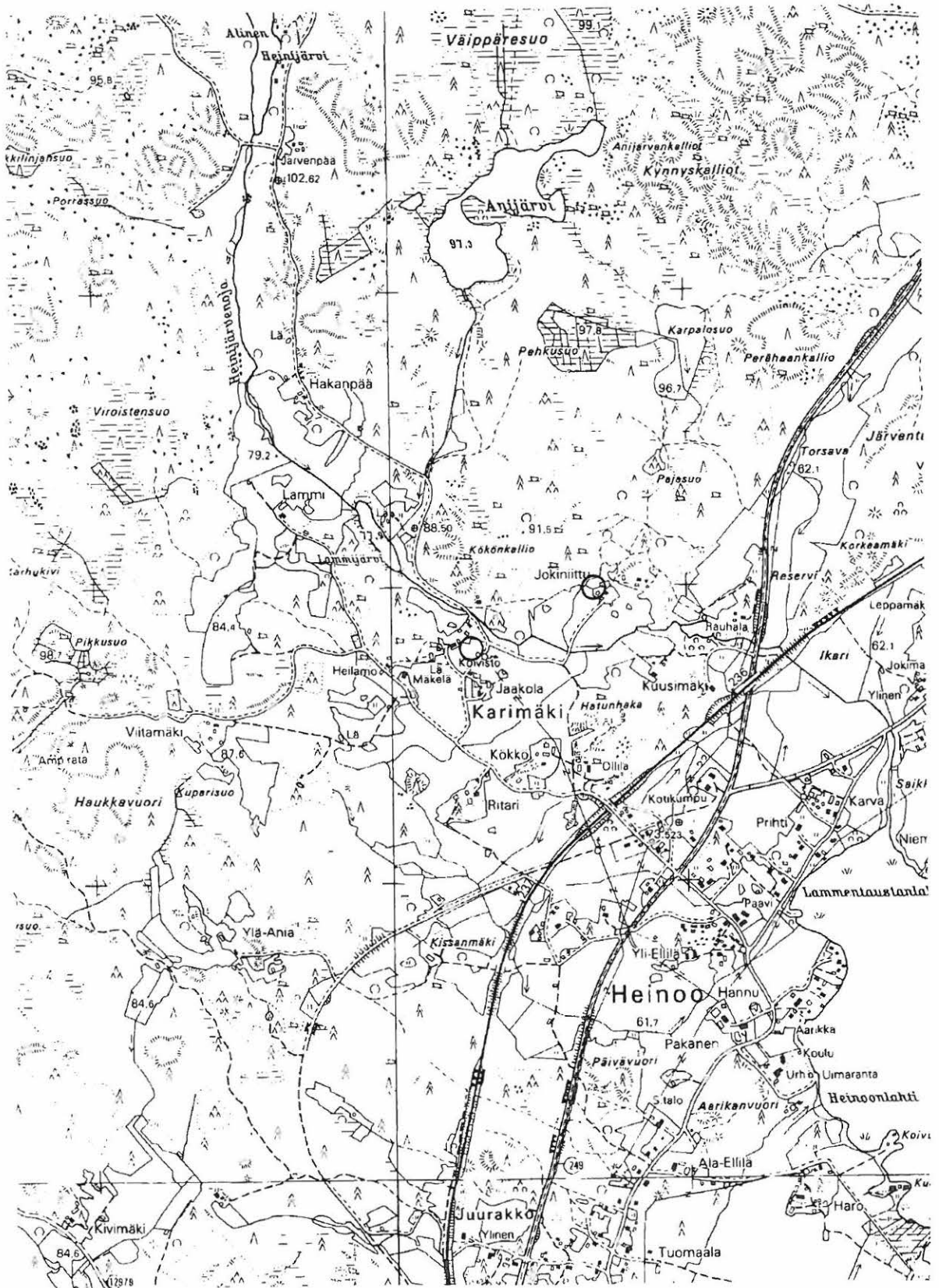
KK 9: Jaakolan talosta noin 170 metriä itään, koekuopasta 2 noin 45 metriä etelään. Koko 50x50 cm, syvyys 27 cm, 0-25 cm peltosavea, 25-27 cm vaaleanharmaata savea. Ei löytöjä.

KK 10: Jaakolan talosta noin 150 metriä etelään. Koko 50x50 cm, syvyys 27 cm, 0-25 cm savista multamaata, 25-27 cm harmaa savi. Ei löytöjä.

**Pintapöiminta:**

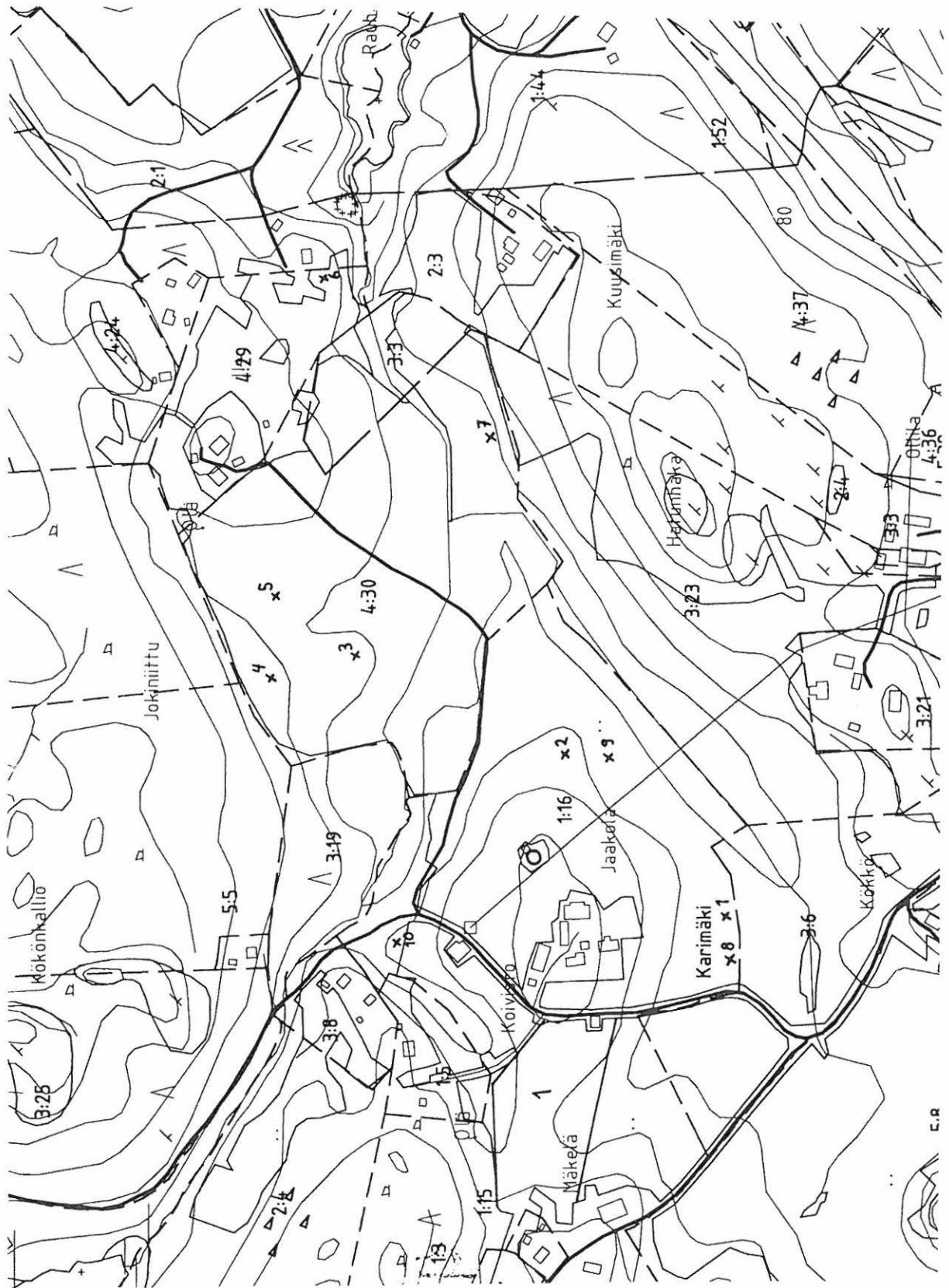
Alue 1: Jaakolan talosta 50 metrin päässä lännessä tien toisella puolella alkava pelto metsän reunaan asti. Pelto kynnetty ja pinnaltaan kostea, sää sateinen, havaittavuus kohtalainen. Pöiminta itä-länsi suuntaisesti noin 10 metrin välein. Löydöt kvartsi-iskoksia (KM 31544:1), lisäksi liitupiipunpaloja ja tiilenpaloja.

Ote peruskartasta 2121 08 Karkku, 1:20000



Ote kaavakartasta 1:5000

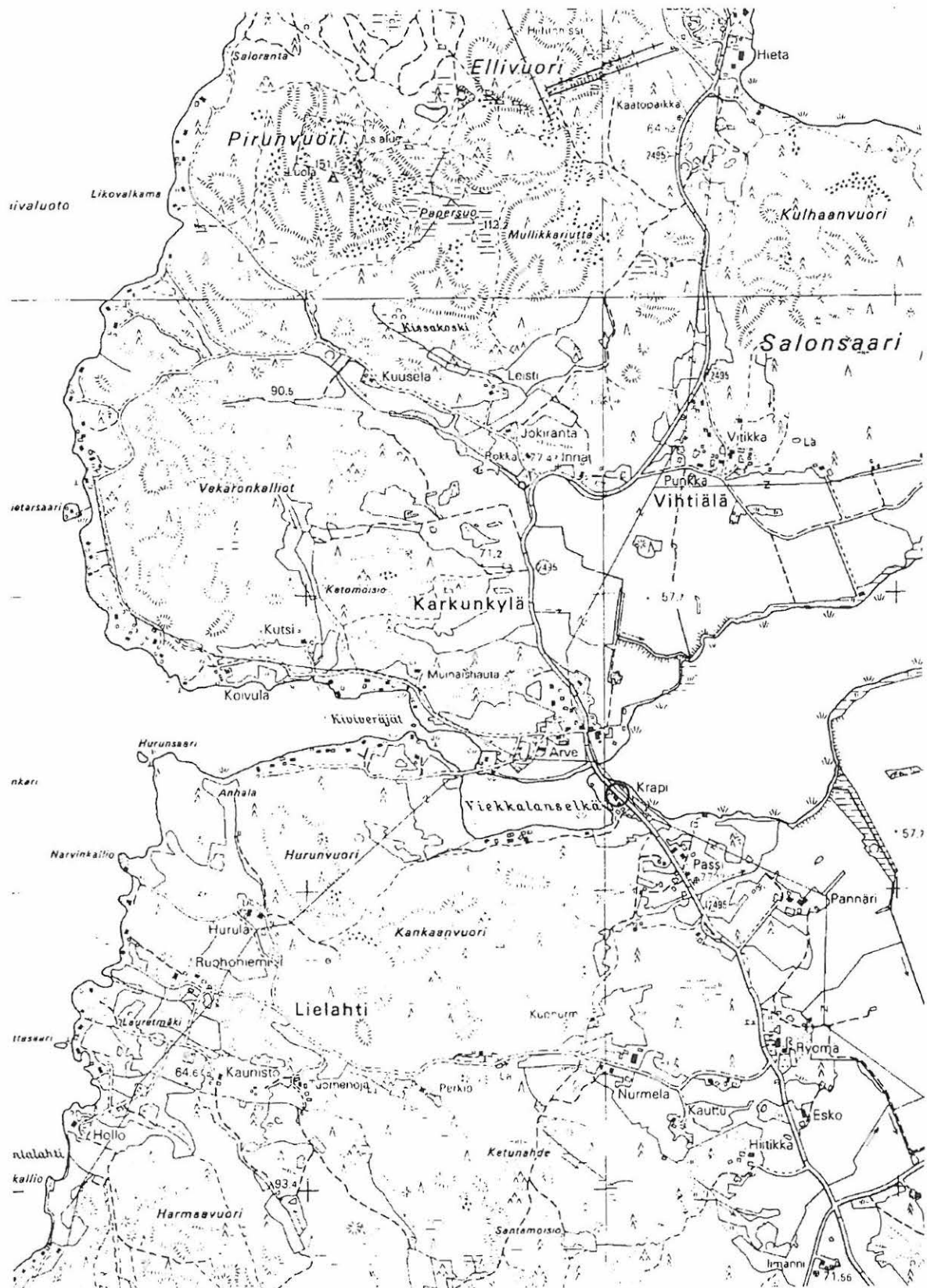
○ peltokiviraunio      □ pintapöiminta-alue      x1 koekuoppa ja sen numero




### 6.3.6 Krapa, kivikautinen irtolöytöpaikka [74]

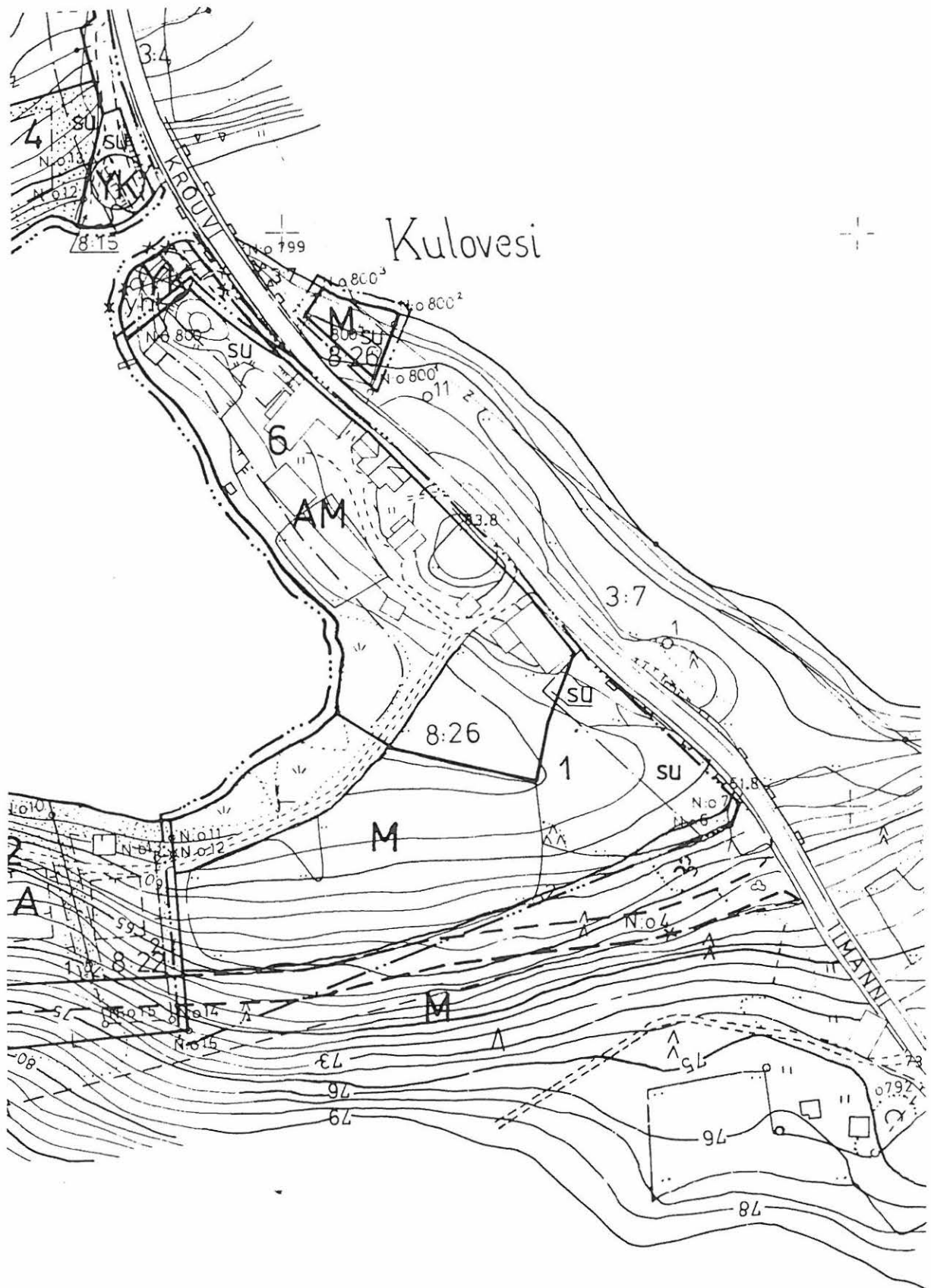
<b>Kunta:</b>	Vammala
<b>Kylä:</b>	Karkunkylä
<b>Paikannimi:</b>	Krapa
<b>Muinaisjäännöstyyppi:</b>	Irtolöytö
<b>Ajoitus:</b>	Kivikausi
<b>Tarkastus:</b>	7.5. 1999 M. Haimila ja K. Mannermaa
<b>Sijainti:</b>	PK 2121 10 Lantula ja PK 2121 07 Vammala x=6808 30, y= 2450 02, z=60 3,3 kilometriä Sastamalan kirkosta itään.
<b>Irtolöytötiedot:</b>	Tyrvään Museo 1843, poikkikirves, piitä, Krapin talon puutarhasta.
<b>Inventointilöydöt:</b>	-
<b>Kartat:</b>	Peruskarttaote 1:20000 ja ote kaavakartasta 1:5000
<b>Negatiivit:</b>	-
<b>Diat:</b>	-
<b>Kohteen kuvaus:</b>	Piikirveen löytöpaikka on Krapin talon etuovelta noin 4 metriä luoteeseen pihatien toisella puolella. Paikalla kasvaa koivuja. Talon eteläpuolella pintapoisesti peltoja, joilta löytyi liitupiipun paloja, tiilenkappaleita ja lasia.
<b>Ympäristö:</b>	Krapin talo sijaitsee Viekkalanselän ja Rikastenselän välissä olevalla kapealla niemellä. Vesialue on osa Rautaveden ja Kuloveden väliin jäävää kapeaa salmea. Talon itäpuolella on silta ja tie Salonsaarelle. Salmen toisella puolella on savisia rantapelloja, jotka nousevat kohti pohjoista. Salmen Krapin puolella on kapealla rantavyöhykkeellä savisia peltoja ja niiden eteläpuolella metsäinen maasto kohoaa jyrkästi.
<b>Tiedossa olevat maankäyttösuunnitelmat:</b>	-
<b>Lähilöytöjä:</b>	Tyrvään Museo 1844-1848, HM 1283:6, HM 1298:10, Uramo [64], kivikautinen asuinpaikka noin 600 metriä luoteeseen. Koivula [65], kivikautinen asuinpaikka noin 1300 metriä länsiluoteeseen. Kirkkovainion [27] ja Ristimäen [28] rautakautiset kalmistot noin 200 metriä itään. KM 2525:273-274, HM 1192:2, HM 1192:3, Innan, Patalan ja Simunan [72] kivikautiset irtolöytökohteet noin 1100 metriä pohjoiseen.
<b>Suosittelavat jatkotoimenpiteet:</b>	-
<b>Koekuopat:</b>	-
<b>Pintapoiminta:</b>	Alue 1: Krapin talon eteläpuolella talon ja metsän välissä oleva peltoalue. Pellot kynnetty ja pinnaltaan kuivia, sää aurinkoinen, havaittavuus huono. Löydöt, liitupiipun kappaleita, tiilenpaloja ja lasia.

Ote peruskartasta 2121 10 Lantula, 1:20000



Ote kaavakartasta 1:2000

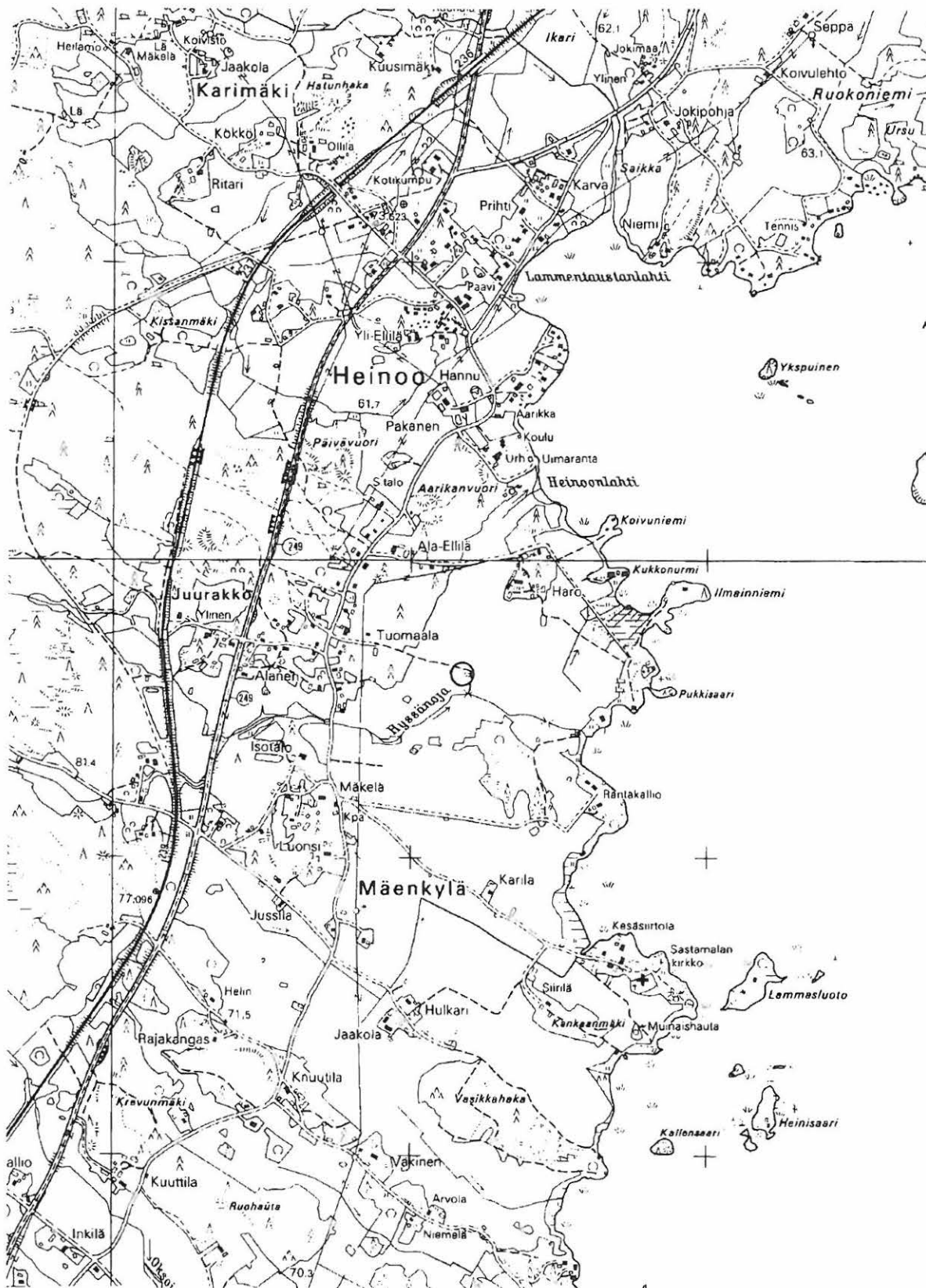
 pintapoisinta-alue



## 6.3.7 Karkun pappila, Ania, kivikautinen irtolöytöpaikka [75]


<b>Kunta:</b>	Vammala
<b>Kylä:</b>	Karkku
<b>Paikannimi:</b>	Karkun pappila, Ania
<b>Muinaisjäänöstyyppi:</b>	Irtolöytö
<b>Ajoitus:</b>	Kivikausi
<b>Tarkastus:</b>	28.4. 1999 M. Haimila ja K. Mannermaa
<b>Sijainti:</b>	PK 2121 07 Vammala x= 6809 40-80, y=2445 80-2446 40, z= 65 1,2 kilometriä Sastamalan kirkosta eteläkaakkoon.
<b>Irtolöytötiedot:</b>	Nelisivuinen oikokirves, löydetty Karkun vanhan pappilan Ania nimiseltä maalta, savikokkareen sisältä. Kirvestä on säilytetty Heinoon koululla ja sen havaittiin joutuneen hukkaan kun koulu lopetettiin vuonna 1997.
<b>Inventointilöydöt:</b>	KM 31545:1-2
<b>Kartat:</b>	Peruskarttaote 1:20000, ote kaavakartasta 1:5000
<b>Negatiivit:</b>	-
<b>Diat:</b>	-
<b>Kohteen kuvaus:</b>	Ania on laaja peltoalue Rautaveden länsirannalla pappilasta itään. Lukuunottamatta pientä kynnettyä kaistaletta peltojen länsireunalla metsän rajassa, kaikki pellot olivat kyntämättä. Tämä pieni alue pintapoisimittiin, mutta mitään ei löydetty. Suuren ojan eteläpuolella pohjoisrinteessä ole pelto oli kynnetty ja se pintapoisimittiin. Pohjoisrinteen päältä löytyi kaksi kvartsi-iskosta ja mahdollinen kvartsikaavin sekä pii-iskos.
<b>Ympäristö:</b>	Peltoalue levittäytyy noin 800 metriä leveänä kaistaleena pitkin Rautaveden länsirantaa. Peltojen itäpuolella on asutusta ja metsää. Anian kohdalla peltoja halkoo idästä pappilan ohi tuleva hiekkatie. Tie tulee noin 500 metrin päähän rannasta, kulkee ladon pohjoispuolitse ja kääntyy etelään kohti suurta ojaa. Ladosta noin 225 metriä etelään on korkeammalle kohoava mäki, jonka itäpuoli on metsän peitossa.
<b>Tiedossa olevat maankäyttösuunnitelmat:</b>	-
<b>Lähilöytöjä:</b>	KM 12881, kourutaltilta Pakasen tilan Riihivainiosta noin 900 Aniasta pohjoiseen.
<b>Suosittelavat jatkotoimenpiteet:</b>	-
<b>Koekuopat:</b>	-
<b>Pintapoisiminta:</b>	Alue 1: Pellolle lännestä tulevan tien pohjoispuolella heti metsän reunan jälkeen. Noin 25x10 metriä kokoinen kynnetty peltokaistale. Pelto kynnetty ja pinnaltaan kostea, sää pilvipoutainen, havaittavuus hyvä. Löydöt moderneja.  Alue 1: Pellon keskellä olevalta ladolta noin 225 metriä etelään, pohjoisrinteellä oleva pelto ja sen päällystasanne. Pelto kynnetty ja pinnaltaan suurimmaksi osaksi kostea, osaksi märkä varjopaikoissa pinta jäässä, sää pilvipoutainen, havaittavuus kohtalainen. Löydöt kaksi kvartsi-iskosta ja mahdollinen kvartsikaavin sekä pii-iskos (KM 31545:1-2), pellon keskeltä yläosasta. Lisäksi moderneja löytöjä.

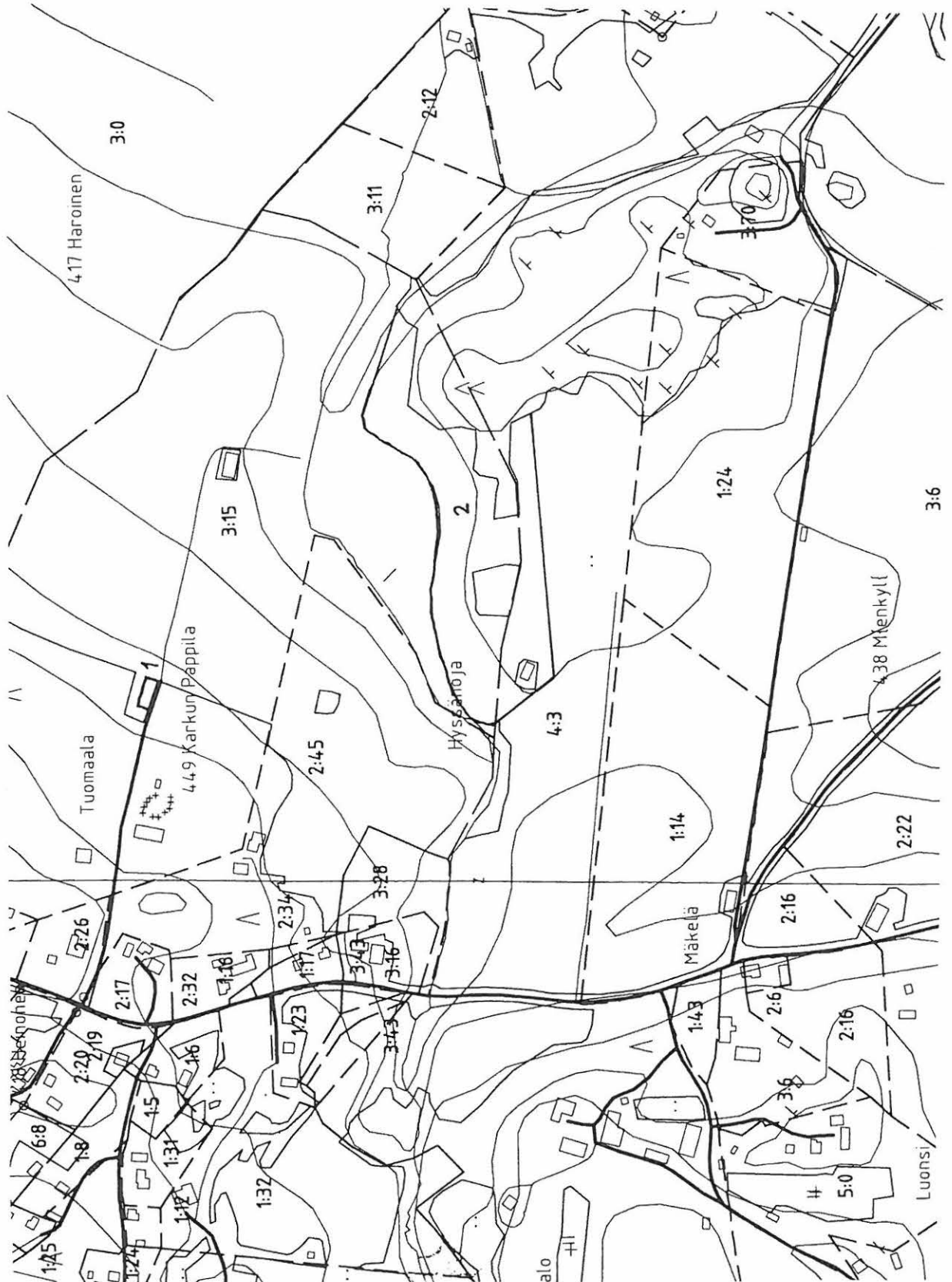
Ote peruskartasta 2121 07 Vammala, 1:20000





Ote kaavakartasta 1:5000

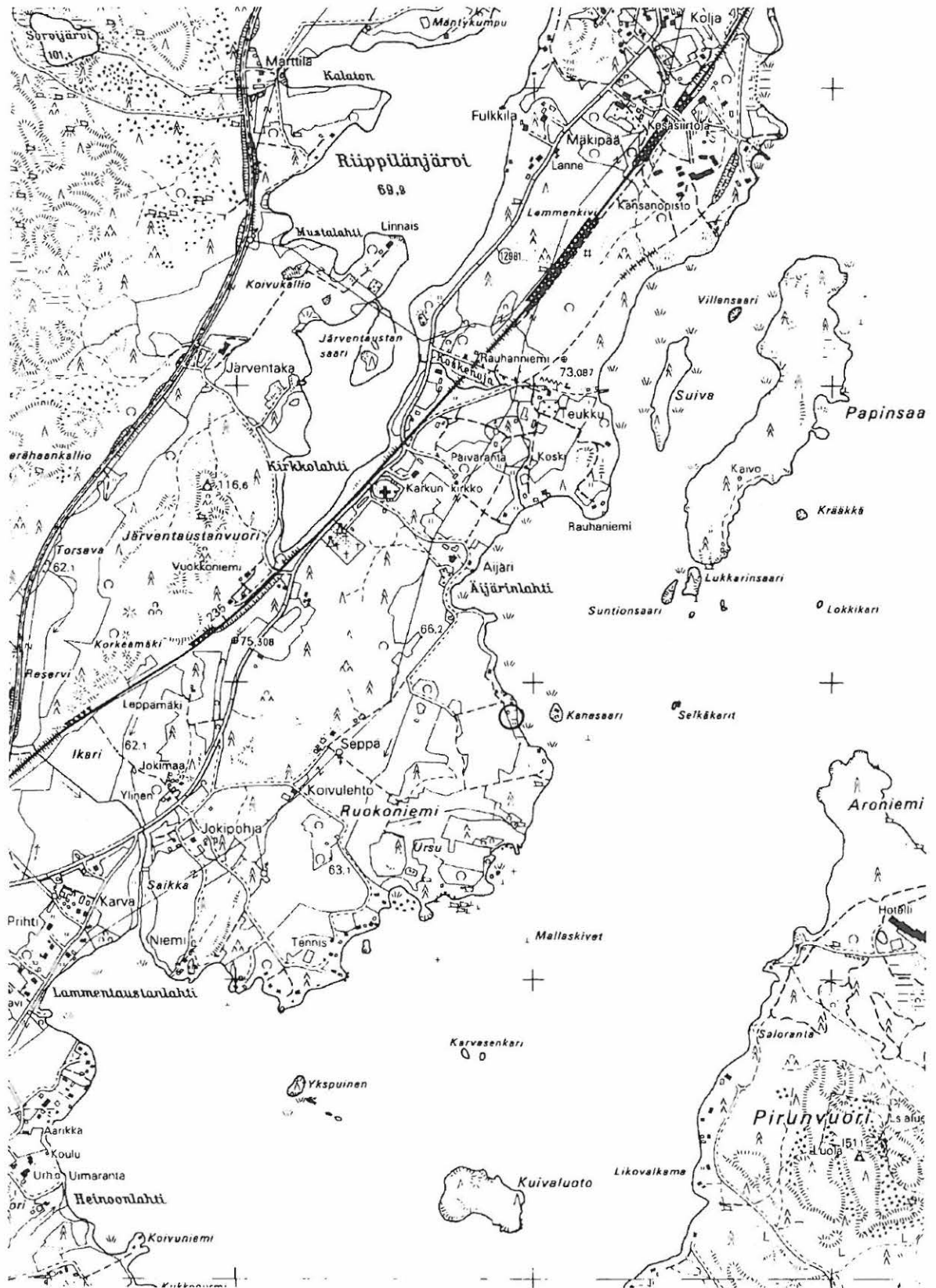
 pintapöiminta-alue



## 6.3.8 Ruokoniemi, mahdollinen tuhoutunut röykkiö [76]

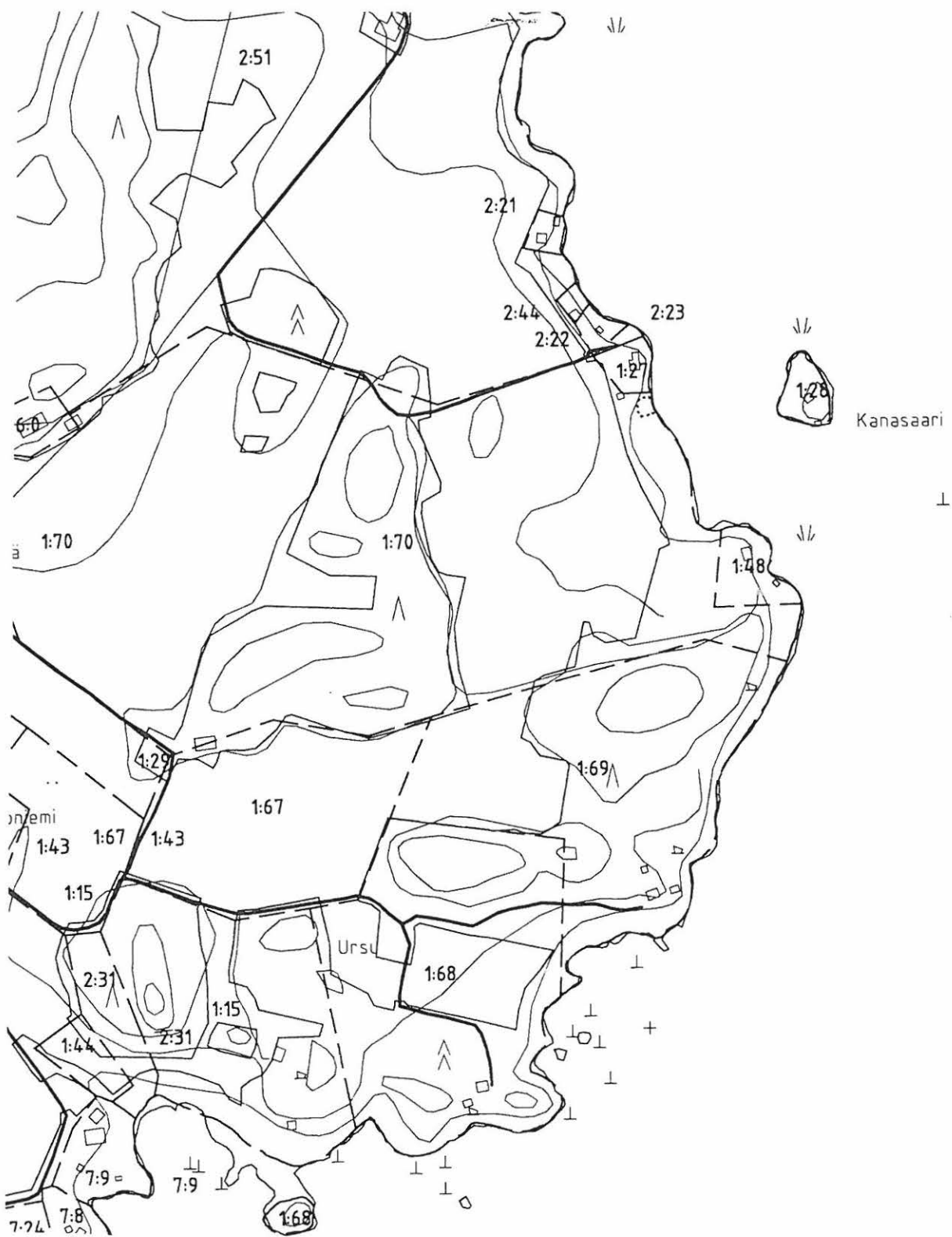
<b>Kunta:</b>	Vammala
<b>Kylä:</b>	Koski
<b>Paikannimi:</b>	Ruokoniemi
<b>Muinaisjäänöstyyppi:</b>	-
<b>Ajoitus:</b>	-
<b>Tarkastus:</b>	29.4. 1999 M. Haimila ja K. Mannermaa
<b>Sijainti:</b>	PK 2121 08 Karkku x=6811 80, y=2447 90, z=60 0,9 kilometriä Karkun kirkosta kaakkoon.
<b>Irtolöytötiedot:</b>	Vuodelta 1936 on arkistotieto, jossa mainitaan Rautaveden länsirannalla Kanasaarta vastapäätä pellon reunalla oleva metrin korkuinen ja halkaisijaltaan 3-4 metriä oleva röykkiö.
<b>Inventointilöydöt:</b>	-
<b>Kartat:</b>	Peruskarttaote 1:20000, ote kaavakartasta 1:5000
<b>Negatiivit:</b>	-
<b>Diat:</b>	-
<b>Kohteen kuvaus:</b>	Alueella tutkittiin koko Kanasaaren vastainen ranta, jossa ei havaittu röykkiötä. Aivan Kanasaarta vastapäätä on rannassa yhdessä kohdassa useita noin 40 senttimetriä halkaisijaltaan olevia kiviä jotka voivat olla peräisin kivikasasta. Röykkiö on todennäköisesti ollut peltokiviraunio, joka on työnnetty rantapenkereeltä alas. Kohde on täysin tuhoutunut.
<b>Ympäristö:</b>	Pellon ja rannan välissä kasvaa 6-7 metriä korkea kuusiaita, jonka rannan puolella on noin 1,5 metrinen rantatörmä. Kivikon pohjoispuolella noin 35 metrin päässä on kesämökki. Kanasaari on kivikosta noin 100 metriä itään. Länsipuolella aukeavat saviset rantapellot.
<b>Tiedossa olevat maankäyttösuunnitelmat:</b>	-
<b>Lähilöytöjä:</b>	-
<b>Suosittelavat jatkotoimenpiteet:</b>	-
<b>Koekuopat:</b>	-
<b>Pintapoiminta:</b>	-

Ote peruskartasta 2121 08 Karkku, 1:20000



Ote kaavakartasta 1:5000

⊙ kiviä

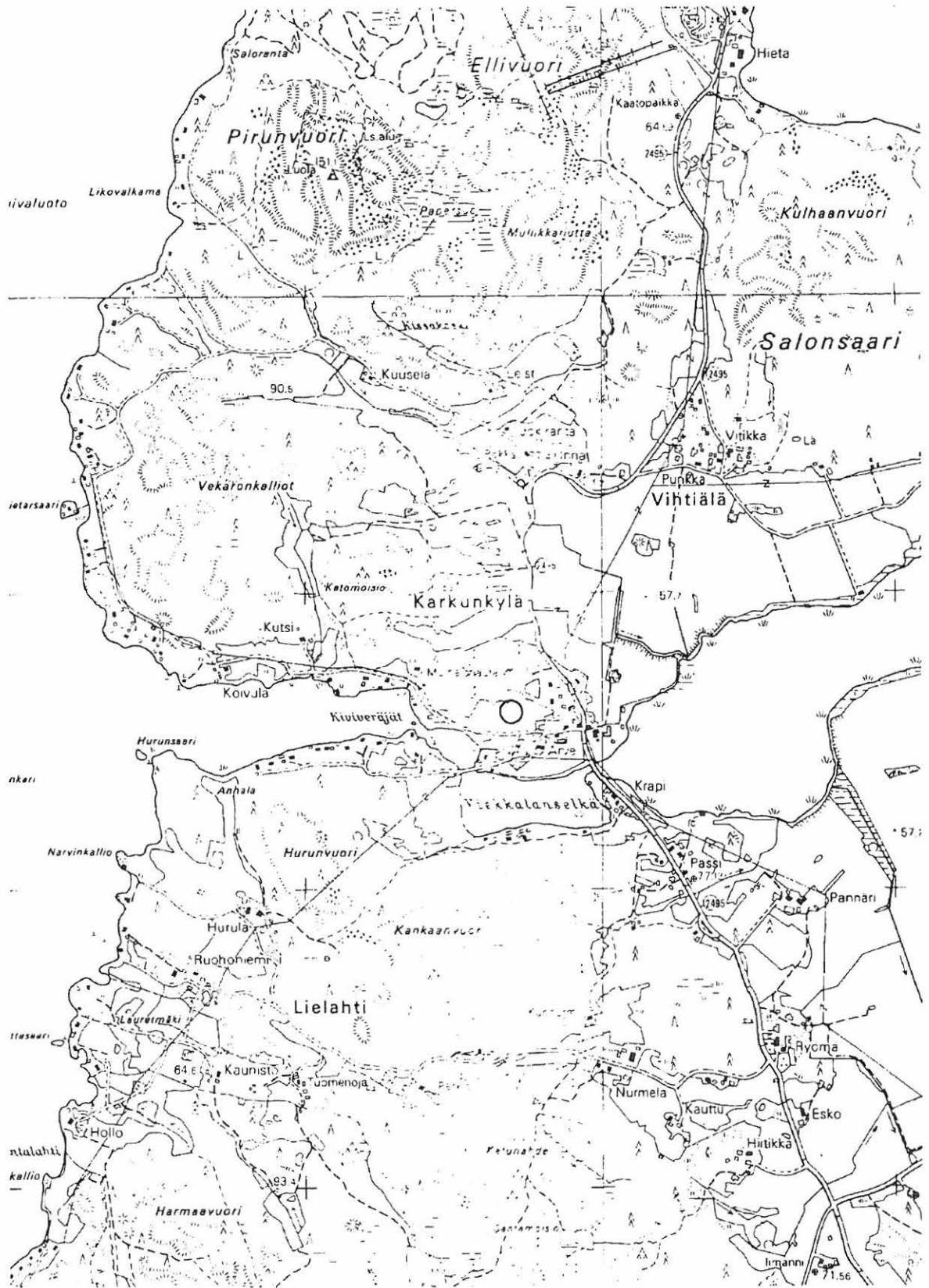


6.3.9 Karkunkylä, kivikautisia irtolöytöjä<sup>1</sup> [77]


<b>Kunta:</b>	Vammala
<b>Kylä:</b>	Karkunkylä
<b>Paikannimi:</b>	Karkunkylä
<b>Muinaisjäännöstyyppi:</b>	Irtolöytö
<b>Ajoitus:</b>	Kivikausi
<b>Tarkastus:</b>	7.5. 1999 M. Haimila ja K. Mannermaa
<b>Sijainti:</b>	PK 2121 07 Vammala ja PK 2121 10 Lantula x=6808 50-6809 00, y=2448 50- 2450 30, z=60 2 kilometriä Sastamalan kirkosta itään.
<b>Irtolöytötiedot:</b>	Tyrvään Museo 1844, oikokirves, Tyrvään Museo 1845, oikokirveen terä, Tyrvään Museo 1846-1848, tasataltoja, HM 1283:6, kourutaltoa, HM 1298:10, värttinänpyörä.
<b>Inventointilöydöt:</b>	
<b>Kartat:</b>	Peruskarttaote 1:20000, ote kaavakartasta 1:5000.
<b>Negatiivit:</b>	113527
<b>Diat:</b>	-
<b>Kohteen kuvaus:</b>	Tyrvään museossa olevista löydöistä ei ole tarkempia tietoja. Hämeen museon kokoelmissa olevista tiedetään kourutaltan olevan tilallisen poika Kalle Mäkisen löytämä, vanhaa peltoa muokattaessa noin vuonna 1922. Värttinänpyörän on löytänyt talollinen Martta Liuksiala metsäpurosta vuonna 1925. Alueella tehtiin pintapöimintää, jonka tuloksena löytyi kaksi kivikautista asuinpaikkaa Uuramo [64] ja Koivula [65]. Näihin kohteisiin liittyvät pintapöimintä alueet ja niiden löydöt on mainittu kohteiden omissa kuvauksissa. Lisäksi pintapöimittiin muita peltoja, joista toiselta löytyi kvartseja ja piitä.
<b>Ympäristö:</b>	Karkunkylä sijaitsee Salonsaaren etelärannalla Rautaveden ja Kuloveden välisen kapean salmen pohjoispuolella. Alueella on etelään kohti salmea viettäviä savisia peltoja, joiden pohjoispuolella kasvaa metsää. Alueen itäreunalla on silta ja tie mantereelta Salonsaareen. Lisäksi kylän keskellä Viekkalan selän länsireunalla kulkee salmen yli vanha silta.
<b>Tiedossa olevat maankäyttösuunnitelmat:</b>	-
<b>Lähilöytöjä:</b>	Tyrvään Museo 1843, poikkikirves, piitä, Krapin talon puutarhasta. Uuramo [64] ja Koivula [65], kivikautiset asuinpaikat. Kirkkovainion [27] ja Ristimäen [28] rautakautiset kalmistot.
<b>Suosittelavat jatkotoimenpiteet:</b>	-
<b>Koekuopat:</b>	-
<b>Pintapöimintä:</b>	Kohteissa Uuramo [64] ja Koivula [65] mainittujen lisäksi pintapöimittiin seuraavat alueet. Alue 1: Itäkaakkoon viettävä kapea metsään työntävä peltoalue. Pelto sijaitsee vanhalta sillalta noin 450 metriä pohjoiseen. Pelto kynnetyt ja pinnaltaan kuivahko, sää aurinkoinen, havaittavuus kohtalainen. Pöimintä poikittaissuuntaisesti peltoon nähden noin 5 metrin välein. Löydöt epämääräisiä kvartseja, joita oli pellossa siellä täällä, sekä tiilen pala.  Alue 2: Salonsaarella uuden sillan jälkeen tien vieressä länsipuolella oleva pelto. Pelto kynnetyt ja pinnaltaan kostea, sää aurinkoinen, havaittavuus hyvä. Löydöt epämääräisiä kvartseja, liitupiipun paloja, kuonaa ja rautaromua.

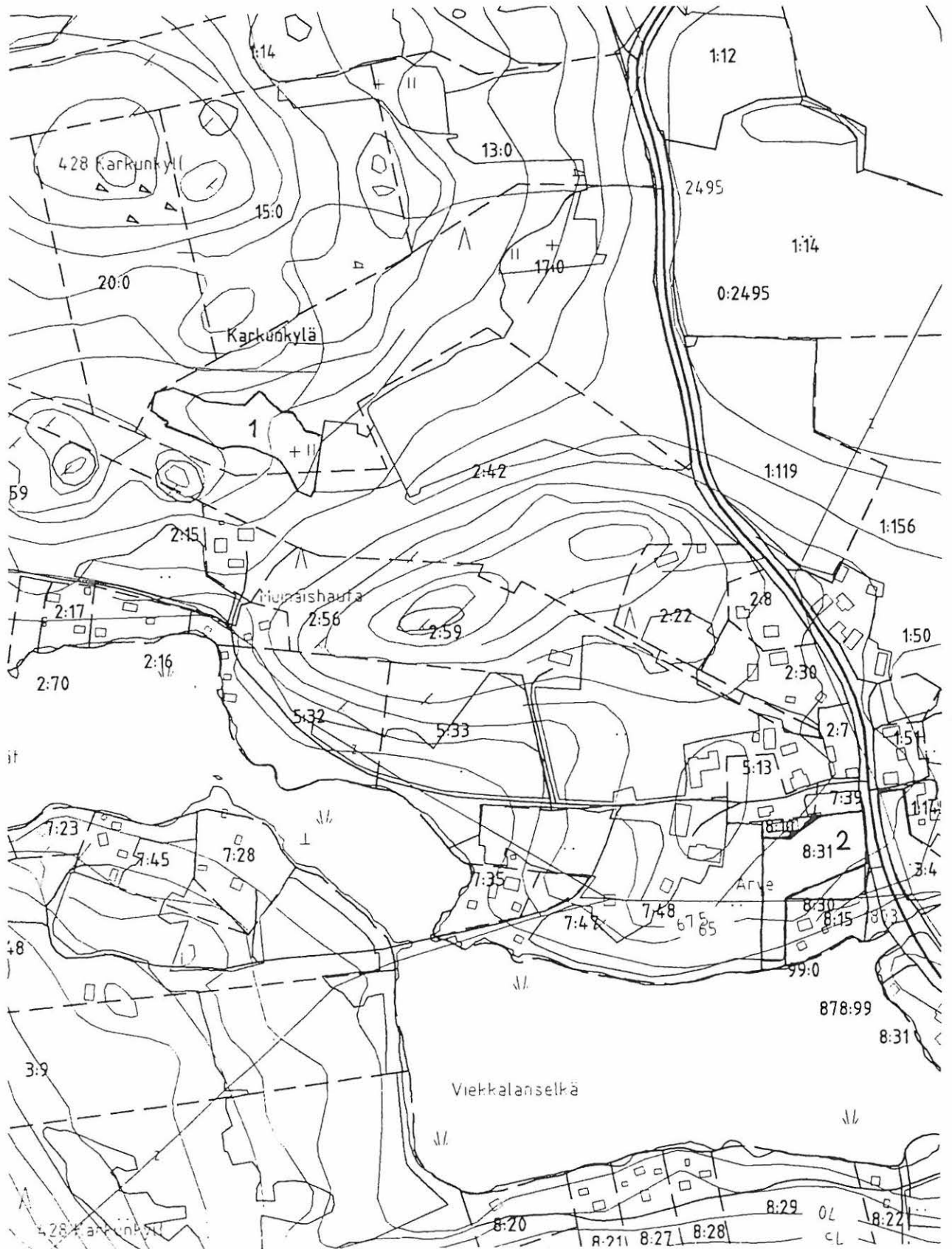
<sup>1</sup> Kivikautisten irtolöytöjen mukana käsiteltävä värttinänpyörä on uudempi.

Ote peruskartasta 2121 07 Vammala, 1:20000



Ote kaavakartasta 1:5000

 pintapoisinta-alue

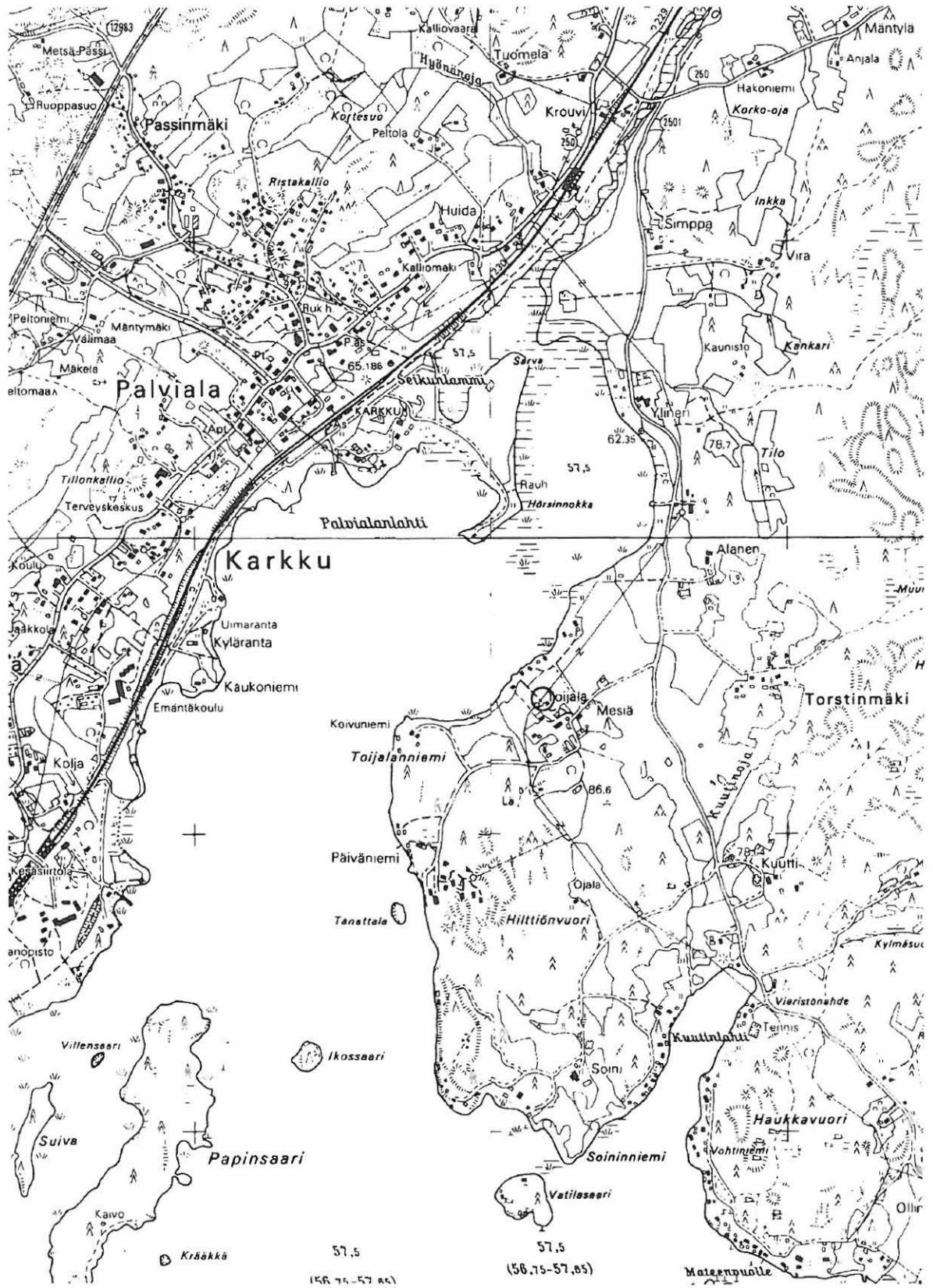


**6.3.10 Toijala, kivikautinen irtolöytöpaikka [78]**

<b>Kunta:</b>	Vammala
<b>Kylä:</b>	Toijala
<b>Paikannimi:</b>	Toijala
<b>Muinaisjäännöstyyppi:</b>	Irtolöytö
<b>Ajoitus:</b>	Kivikausi
<b>Tarkastus:</b>	12.5. 1999 M. Haimila ja K. Mannermaa
<b>Sijainti:</b>	PK 2121 11 Suoniemi x= 6814 48, y= 245023, z= 65 3 kilometriä Karkun kirkosta koilliseen
<b>Irtolöytötiedot:</b>	Toijalan kylästä tunnetaan yksi irtolöytö, SatM 8988, nelisivuinen oikokirves. Löytöä oli säilyttänyt palstatilallinen Aili Nurmi. Tarkempaa löytöpaikkaa ei tiedetä.
<b>Inventointilöydöt:</b>	KM 31538:18
<b>Kartat:</b>	Peruskarttaote 1:20000.
<b>Negatiivit:</b>	113535
<b>Diat:</b>	-
<b>Kohteen kuvaus:</b>	Inventoinnin yhteydessä pintapoisuuteen kylän kynnetyt rantapeltoja, joista yhdeltä tehtiin kivikautiseen asuinpaikkaan (Myllyvainio [66]) viittaavia löytöjä.
<b>Ympäristö:</b>	Kylän länsipuolella on tasaisia peltoja pitkin rantaa. Mantereen puolella maa nousee jyrkästi ja muuttuu metsäiseksi. Aivan rannassa on kesämökkejä, joille johtavia teitä lukee peltojen poikki. Mantereen puolella on asuttuja ja asumattomia maataloja.
<b>Tiedossa olevat maankäyttösuunnitelmat:</b>	-
<b>Lähilöytöjä:</b>	KM 2525:273, KM 12326:1-3, Kuutin selkäsaari 1, kivikautinen asuinpaikka 2,4 kilometriä etelälounaaseen, KM 12324, Parisaaret, kivikautinen asuinpaikka 2,2 kilometriä etelään.
<b>Suosittelavat jatkotoimenpiteet:</b>	-
<b>Koekuopat:</b>	-
<b>Pintapoisuinta:</b>	Katso kohde Myllyvainio [66].



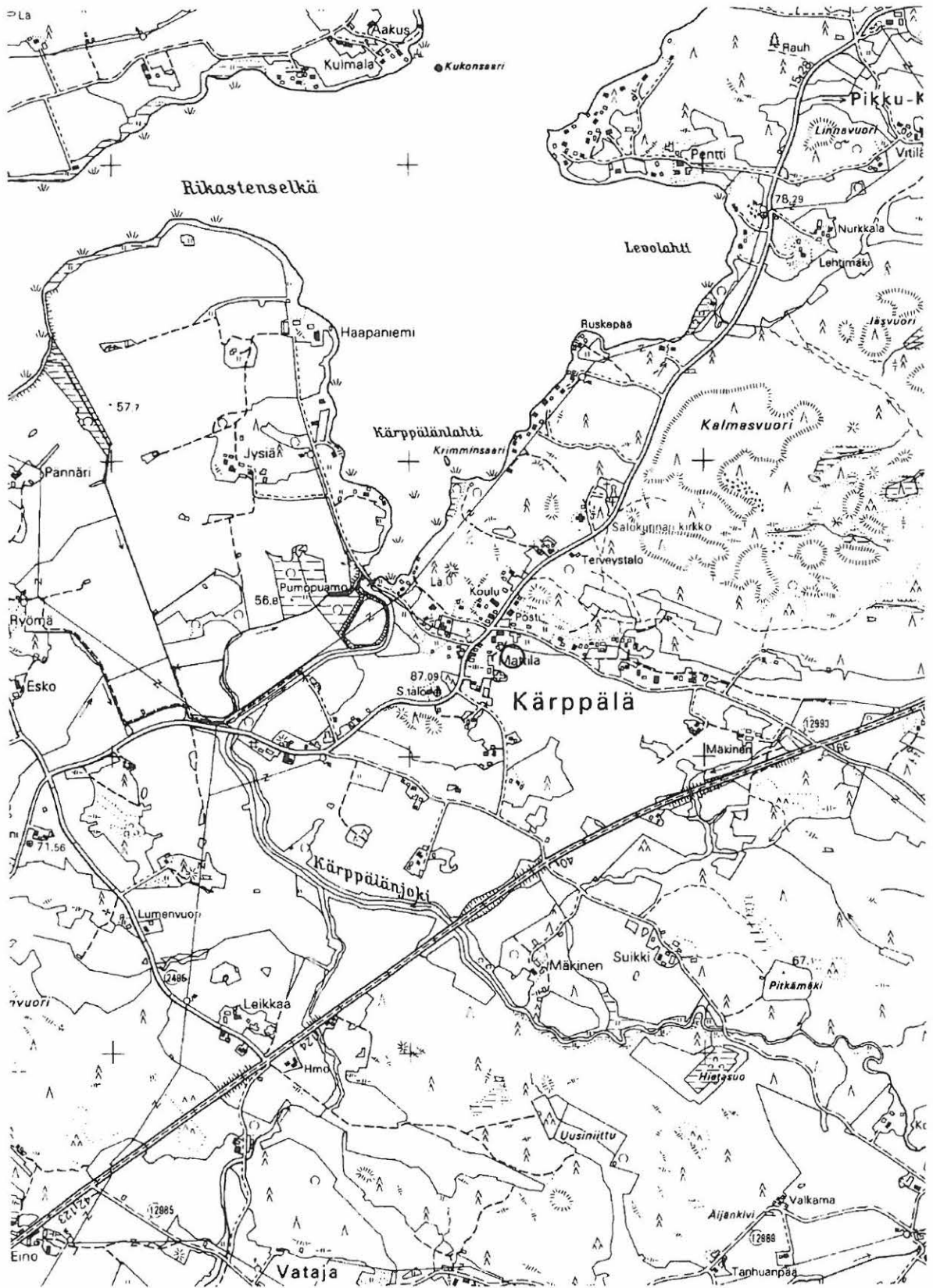
Ote peruskartasta 2121 11 Suoniemi, 1:20000



## 6.3.11 Mattila, kivikautinen irtolöytöpaikka [79]

<b>Kunta:</b>	Vammala
<b>Kylä:</b>	Kärppälä
<b>Paikannimi:</b>	Mattila
<b>Muinaisjäänöstyyppi:</b>	Irtolöytö
<b>Ajoitus:</b>	Kivikausi
<b>Tarkastus:</b>	7.5. ja 18.5. 1999 M. Haimila ja K. Mannermaa
<b>Sijainti:</b>	PK 2121 10 Lantula x= 6807 40, y= 2452 28, z= 70 5,6 kilometriä Sastamalan kirkosta itäkaakkoon.
<b>Irtolöytötiedot:</b>	SatM 10154, alkeellinen kirves, löytynyt Mattilan talon maalta.
<b>Inventointilöydöt:</b>	KM 31539:1-7
<b>Kartat:</b>	Peruskarttaote 1:20000
<b>Negatiivit:</b>	113528, 113538
<b>Diat:</b>	41901
<b>Kohteen kuvaus:</b>	Mattilan talo sijaitsee laaksomaisen peltoaukean luoteiskulmassa. Peltojen korkeus merenpinnasta vaihtelee 75 metristä liki 90 metriin. Peltojen pohjoispuolella on asutusta länsipuolen ollessa metsäistä maastoa. Talosta noin 500 metriä luoteeseen on Kärppälänlahti. Mattilan talosta 370 metriä etelään pellolta, löytyi kivikautinen asuinpaikka ks. Rauhala [67].
<b>Ympäristö:</b>	Ks. kohteen kuvaus.
<b>Tiedossa olevat maankäyttösuunnitelmat:</b>	-
<b>Lähilöytöjä:</b>	Tyrvään Museo 1844-1848, HM 1283:6, HM 1298:10, kivikautisia irtolöytöjä Karkunkylästä. Tyrvään Museo 1843, poikkikirves, piitä, Krapin talon puutarhasta. Uuramo [64] ja Koivula [65], kivikautiset asuinpaikat Karkunkylässä.
<b>Suosittelavat jatkotoimenpiteet:</b>	-
<b>Koekuopat:</b>	Ks. Rauhala [67]
<b>Pintapöiminta:</b>	Ks. Rauhala [67]

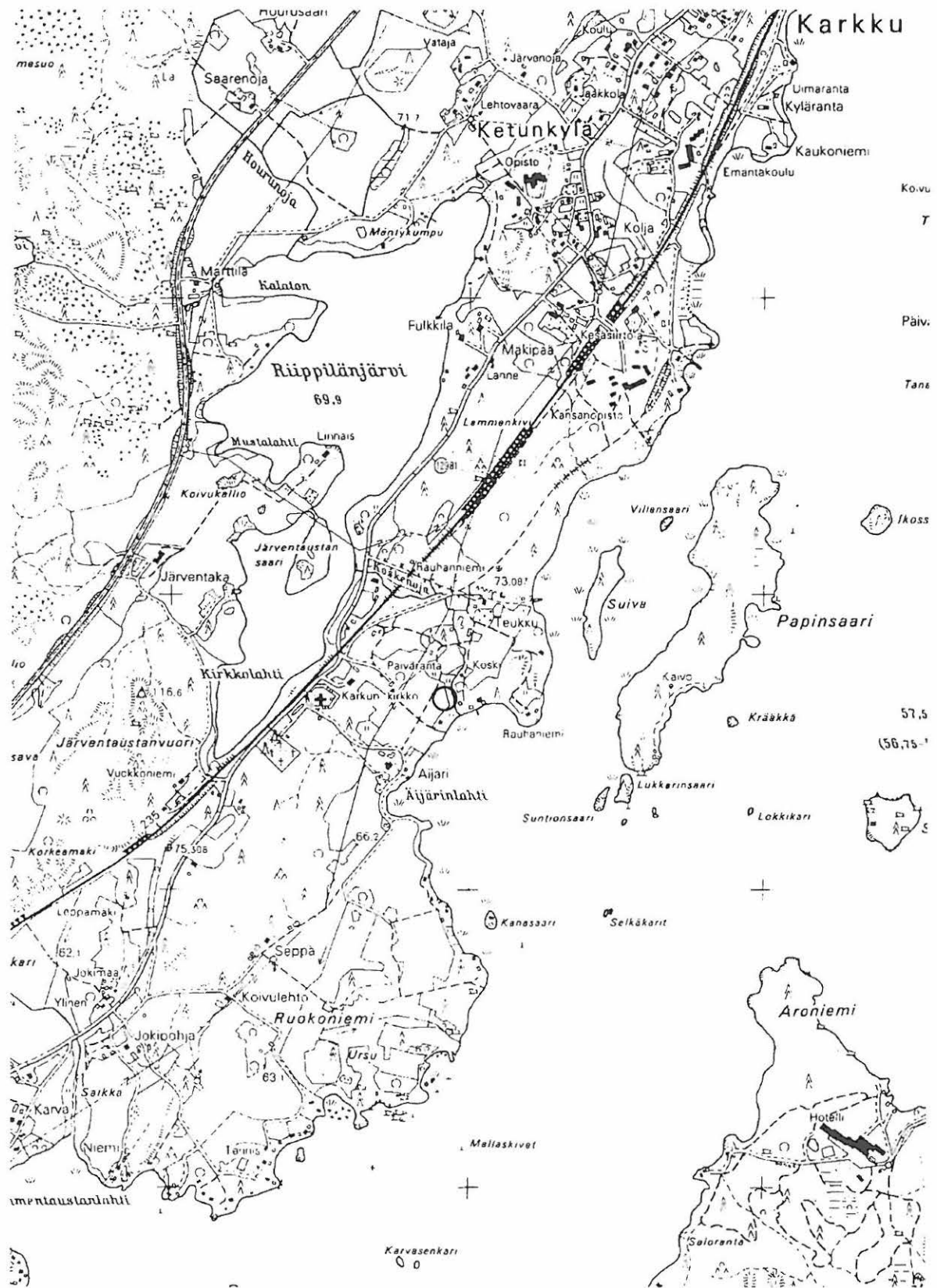
Ote peruskartasta 2121 10 Lantula, 1:20000



## 6.3.12 Koski, kivikautinen irtolöytöpaikka [80]

<b>Kunta:</b>	Vammala
<b>Kylä:</b>	Koski
<b>Paikannimi:</b>	Koski
<b>Muinaisjäännöstyyppi:</b>	Irtolöytö
<b>Ajoitus:</b>	Kivikausi
<b>Tarkastus:</b>	29.4. 1999 M. Haimila ja K. Mannermaa
<b>Sijainti:</b>	PK 2121 08 Karkku x= 6812 66-82, y= 2447 80-2448 01, z=65-70 0,4 kilometriä Karkun kirkosta itäkoilliseen.
<b>Irtolöytötiedot:</b>	SatM 9290, kourutaltoa.
<b>Inventointilöydöt:</b>	KM 99059:1-11
<b>Kartat:</b>	Peruskarttaote 1:20000
<b>Negatiivit:</b>	113508-113509
<b>Diat:</b>	-
<b>Kohteen kuvaus:</b>	Kourutaltan löysi Lauri Salmi Kosken kartanon peltoa kyntäessään vuonna 1913. Tarkempaa sijaintia ei tiedetä. Alueelta tehtyjen löytöjen perusteella osa kartanon alueesta on määritetty historiallisen ajan kiinteäksi muinaisjäännökseksi, ks. Koski [68]. Kivikauteen viittaavia löytöjä ei tehty.
<b>Ympäristö:</b>	Kohdetta ympäröivät etelässä ja pohjoisessa pellot, lännen suunnalla metsä ja idässä Rautavesi. Noin 350 metrin päässä lännessä on Riippilänjärvi. Peltojen lomitse kulkee pieni hiekkatie ja niiden välissä polveilee Koskenoja, joka on vajaat kaksi metriä leveä puro.
<b>Tiedossa olevat maankäyttösuunnitelmat:</b>	-
<b>Lähilöytöjä:</b>	SatM 8988, nelisivuinen oikokirves Toijalan kylästä 2,8 kilometriä koilliseen, KM 2525:273, KM 12326:1-3, Kuutin selkäsaari 1, kivikautinen asuinpaikka 1,4 kilometriä itäkaakkoon, KM 12324, Parisaaret, kivikautinen asuinpaikka 2,2 kilometriä itäkaakkoon.
<b>Suosittelavat jatkotoimenpiteet:</b>	-
<b>Koekuopat:</b>	Ks. Koski [68]
<b>Pintapöimintä:</b>	Ks. Koski [68]

Ote peruskartasta 2121 08 Karkku, 1:20000



## 6.4 Inventointialueella olevat tarkastamatta jääneet kohteet

### 6.4.1 Pentti, kivikautinen irtolöytö [81]

<b>Kunta:</b>	Vammala
<b>Kylä:</b>	Kojola
<b>Paikannimi:</b>	Pentti
<b>Muinaisjäännytyystyyppi:</b>	mahdollinen muinaisjäänös
<b>Ajoitus:</b>	Kivikausi
<b>Tarkastus:</b>	Ei tarkastettu
<b>Sijainti:</b>	PK 2121 10 Lantula x= 6808 96, y=2453 02, z= 61 1,2 kilometriä Salokunnan kirkosta koilliseen
<b>Irtolöytötiedot:</b>	KM 28895:1, kvartsiydin.
<b>Inventointilöydöt:</b>	-
<b>Kartat:</b>	Peruskarttaote 1:20000
<b>Negatiivit:</b>	101470-101473 (Rajala 1995)
<b>Diat:</b>	33043-33045 (Rajala 1995)
<b>Kohteen kuvaus:</b>	Irtolöytöpaikan on tarkastanut Ulla Rajala 15.9. 1995, missä yhteydessä alueelle tehtiin useita koekuoppia. Tarkastus on siinä määrin tuore ja perusteellinen, ettei uutta tarkastusta tämän inventoinnin yhteydessä pidetty tarpeellisena.
<b>Ympäristö:</b>	-
<b>Tiedossa olevat maankäyttösuunnitelmat:</b>	-
<b>Lähilöytöjä:</b>	Lähellä ei muita kivikautisia löytöpaikkoja.
<b>Suosittelavat jatkotoimenpiteet:</b>	-
<b>Koekuopat:</b>	-
<b>Pintapöimintä:</b>	-

Ote peruskartasta 21211 10 Lantula, 1:20000

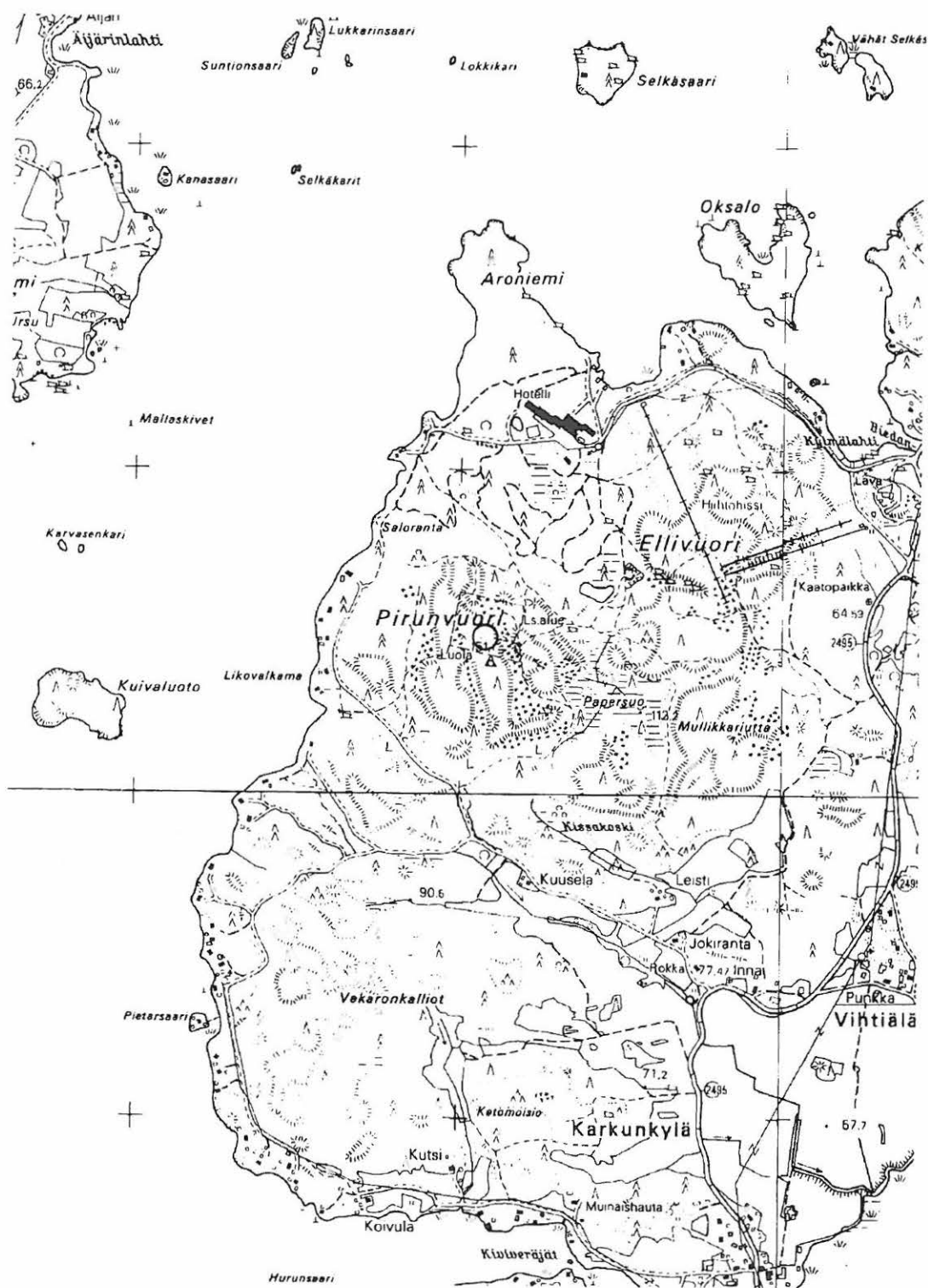


**6.4.2 Pirunvuori, mahdollinen linnavuori ja röykkiökohte [82]**

<b>Kunta:</b>	Vammala
<b>Kylä:</b>	Salonsaari
<b>Paikannimi:</b>	Pirunvuori
<b>Muinaisjäänöstyyppi:</b>	mahdollinen muinaisjäänös
<b>Ajoitus:</b>	?
<b>Tarkastus:</b>	Ei tarkastettu
<b>Sijainti:</b>	PK 2121 08 Karkku x= 6810 20-70, y= 2448 70-2449 30, z= 70-150 2,6 kilometriä Karkun kirkosta kaakkoon
<b>Kohdetiedot:</b>	Appelgren (SMYA XII)
<b>Inventointilöydöt:</b>	-
<b>Kartat:</b>	Peruskarttaote 1:20000
<b>Negatiivit:</b>	-
<b>Diat:</b>	-
<b>Kohteen kuvaus:</b>	Appelgrenin mukaan Pirunvuorella on jälkiä varustuksista ja rauennut hiittenkivas. Kohde on niin laaja ettei sitä ollut tämän inventoinnin aikataulun puitteissa mahdollista tarkastaa.
<b>Ympäristö:</b>	-
<b>Tiedossa olevat maankäyttösuunnitelmat:</b>	-
<b>Lähilöytöjä:</b>	-
<b>Suosittelvat jatkotoimenpiteet:</b>	-
<b>Koekuopat:</b>	-
<b>Pintapoiminta:</b>	-



Ote peruskartasta 2121 08 Karkku, 1:20000



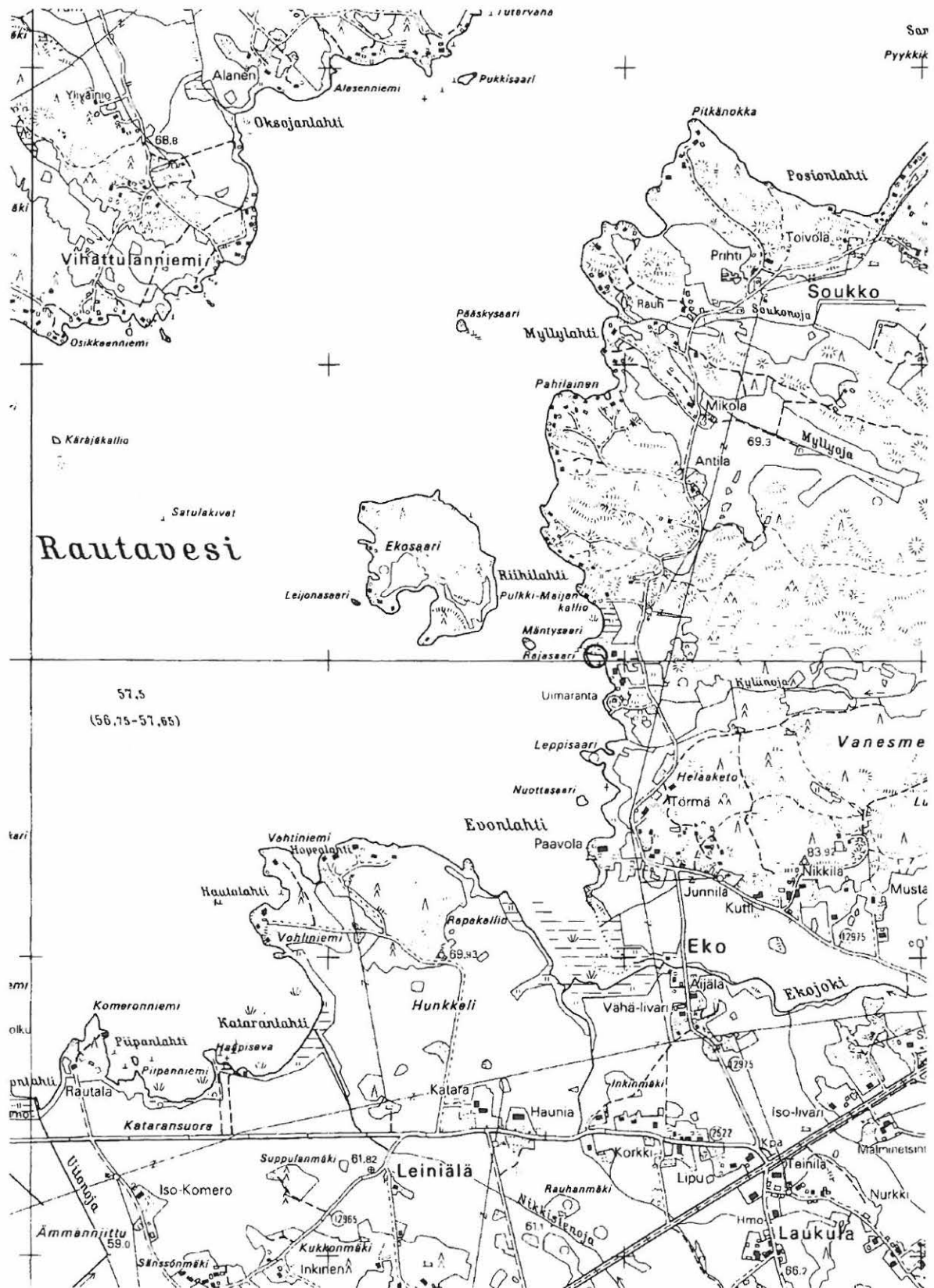
**6.4.3 Kalmanmäki, kivikautinen irtolöytöpaikka [83]**

<b>Kunta:</b>	Vammala
<b>Kylä:</b>	Karkku?
<b>Paikannimi:</b>	Kalmanmäki
<b>Muinaisjäännytystyyppi:</b>	Irtolöytö
<b>Ajoitus:</b>	Kivikausi
<b>Tarkastus:</b>	Ei tarkastettu
<b>Sijainti:</b>	Ei tiedossa
<b>Irtolöytötiedot:</b>	KM 8973, kivikirves.
<b>Inventointilöydöt:</b>	-
<b>Kartat:</b>	-
<b>Negatiivit:</b>	-
<b>Diat:</b>	-
<b>Kohteen kuvaus:</b>	Kivikirves on löytynyt noin vuonna 1890, rautatietä tehtäessä Karkun pitäjän Kalmanmäestä 1,5 metrin syvyydestä. Löytö on diarioitu vasta vuonna 1928.
<b>Ympäristö:</b>	-
<b>Tiedossa olevat maankäyttösuunnitelmat:</b>	-
<b>Lähilöytöjä:</b>	-
<b>Suosittelavat jatkotoimenpiteet:</b>	-
<b>Koekuopat:</b>	-
<b>Pintapoiminta:</b>	-

**6.4.4 Rajasaari, historiallisen ajan kalliomaalaus? [84]**

<b>Kunta:</b>	Vammala
<b>Kylä:</b>	Eko
<b>Paikannimi:</b>	Rajasaari
<b>Muinaisjäännöstyyppi:</b>	Kalliomaalaus
<b>Ajoitus:</b>	historiallinen?
<b>Tarkastus:</b>	10.5. 1999 M. Haimila ja K. Mannermaa, mukana T. Koironen
<b>Sijainti:</b>	PK 2121 07 Vammala x= 6805 04, y= 2446 87, z= 60 3,3 kilometriä Tyrvään Pyhän Olavin kirkosta itään.
<b>Kohdetiedot:</b>	-
<b>Inventointilöydöt:</b>	-
<b>Kartat:</b>	Peruskarttaote 1:20000
<b>Negatiivit:</b>	-
<b>Diat:</b>	-
<b>Kohteen kuvaus:</b>	Oppaan puuttuessa sammalen alla olevaa maalausta ei löydetty. Taavitsaisen vuoden 1983 tarkastuksen mukaan kalliossa on maalattuja kuvioita, joista yksi on selvästi hakaristi. Tyrvään museon entinen hoitaja Esko Pietilä arveli, että kyseessä voisivat olla venäläisten maanmittarien maalaamat merkit, joita tiedetään muualta Vammalan alueelta.
<b>Ympäristö:</b>	-
<b>Tiedossa olevat maankäyttösuunnitelmat:</b>	-
<b>Lähilöytöjä:</b>	-
<b>Suosittelavat jatkotoimenpiteet:</b>	Käytetyn maalin kemiallinen koostumus voitaisiin analysoida, jolloin voidaan sulkea pois maalauksen esihistoriallisuus.
<b>Koekuopat:</b>	-
<b>Pintapöimintä:</b>	-

Ote peruskartasta 2121 07 Vammala, 1:20000



**6.4.5 Vehmaa, historiallinen? kehänmuotoinen oja [85]**

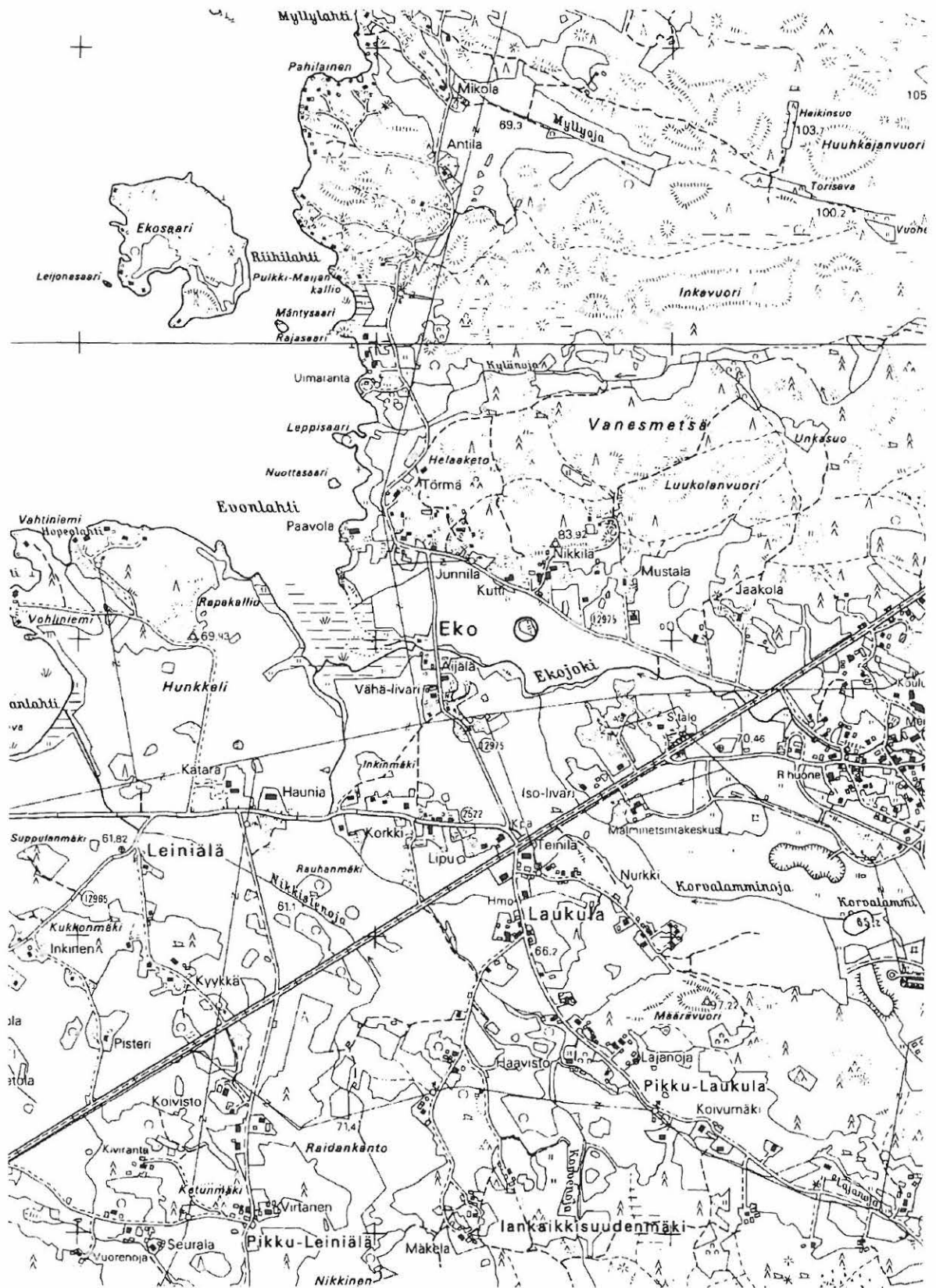
<b>Kunta:</b>	Vammala
<b>Kylä:</b>	Vehmainen?
<b>Paikannimi:</b>	Vehmaa
<b>Muinaisjäänöstyyppi:</b>	mahdollinen muinaisjäänös
<b>Ajoitus:</b>	historiallinen?
<b>Tarkastus:</b>	Ei tarkastettu
<b>Sijainti:</b>	PK 2121 07 Vammala Sijainti ei tarkasti tiedossa.
<b>Irtolöytötiedot:</b>	-
<b>Inventointilöydöt:</b>	-
<b>Kartat:</b>	-
<b>Negatiivit:</b>	-
<b>Diat:</b>	-
<b>Kohteen kuvaus:</b>	Erä-Esko on käynyt paikalla 1949. Hänen mukaansa 300 metriä Vehmaan riiheltä Vammalaan päin ja siitä 100 metriä etelään on polun oikealla puolella kuusimetsässä, loivassa pohjoisrinteessä, sammalen alla havaittavissa 20 senttimetrin syvyinen ja puolen metrin levyinen oja. Oja on ympyrän muotoinen.
<b>Ympäristö:</b>	-
<b>Tiedossa olevat maankäyttösuunnitelmat:</b>	-
<b>Lähilöytöjä:</b>	-
<b>Suositteluvat jatkotoimenpiteet:</b>	Paikan etsiminen Erä-Eskon karttaliitteen ja vanhan tiluskartan avulla.
<b>Koekuopat:</b>	-
<b>Pintapoiminta:</b>	-

## 6.5 Muut inventoinnin yhteydessä tarkastetut kohteet (ei muinaisjäänöksinä)

### 6.5.1 Uunimäki, epämääräinen kohde [86]

<b>Kunta:</b>	Vammala
<b>Kylä:</b>	Eko
<b>Paikannimi:</b>	Uunimäki
<b>Muinaisjäänöstyyppi:</b>	-
<b>Tyyppin tarkenne:</b>	-
<b>Ajoitus:</b>	Historiallinen
<b>Rauhoitusluokka:</b>	-
<b>Lukumäärä:</b>	1
<b>Tarkastus:</b>	7.5. 1999 M. Haimila ja K. Mannermaa
<b>Sijainti:</b>	PK 2121 07 Vammala x= 6804 20, y= 2447 50, z=65 4,2 kilometriä Tyrvään Pyhän Olavin kirkosta itäkaakkoon.
<b>Merkitty peruskartalle:</b>	-
<b>Maastomerkintä:</b>	-
<b>Hoito ja kunto:</b>	-
<b>Tila- ja omistajatiedot:</b>	-
<b>Kiinteistötunnukset:</b>	-
<b>Aiemmat tiedot:</b>	-
<b>Aiemmat löydöt:</b>	-
<b>Inventointilöydöt:</b>	-
<b>Kartat:</b>	Peruskarttaote 1:20000
<b>Negatiivit:</b>	113526
<b>Diat:</b>	-
<b>Kohteen kuvaus:</b>	Peltojen keskellä oleva länsiluode-itäkaakko suuntainen noin 30 metriä pitkä ja 20 metriä leveä kumpare, jolla on korkeutta noin 3 metriä. Paikalliset tuntevat mäen Uunimäkenä ja läheisen talon isäntä arveli mäellä olleen leivinuuneja viime vuosisadalla. Mäen päällä oli molemmissa päissä ja keskellä kaivannot. Sekä koskemattomaan maahan, että kaivantoon tehtiin koekuopat joista ensimmäisestä tuli nokimaata, sulanutta lasia ja paljon nauvoja. Löydöt viittaavat mäellä palaneeseen rakennukseen.
<b>Ympäristö:</b>	Mäki sijaitsee keskellä Rautaveden itärannan tasaisia peltoja. Mäellä kasvaa muutama mänty.
<b>Laajuus:</b>	-
<b>Ehdotus suoja-alueeksi:</b>	-
<b>Luokitusehdotus:</b>	-
<b>Suojelutoimenpiteet:</b>	-
<b>Havaintomahdollisuudet:</b>	-
<b>Tiedossa olevat maankäyttösuunnitelmat:</b>	-
<b>Lähilöytöjä:</b>	-
<b>Suosittelavat jatkotoimenpiteet:</b>	-
<b>Koekuopat:</b>	KK 1: Mäen päällä koskemattomassa maassa. Koko 50x50 cm, syvyys 28 cm, 0-5 cm pintaturve, 5-20 cm nokimaata, 20-28 cm soraa. Löytöjä, sulanutta lasia, nauvoja.  KK 2: Mäen päällä keskimmaisessä kaivannossa. Koko 50x50 cm, syvyys 26 cm, 0-2 cm pintaturve, 2-26 cm tummanruskea multa, pohjalla kiviä. Ei löytöjä.
<b>Pintapöiminta:</b>	-

Ote peruskartasta 2121 07 Vammala, 1:20000

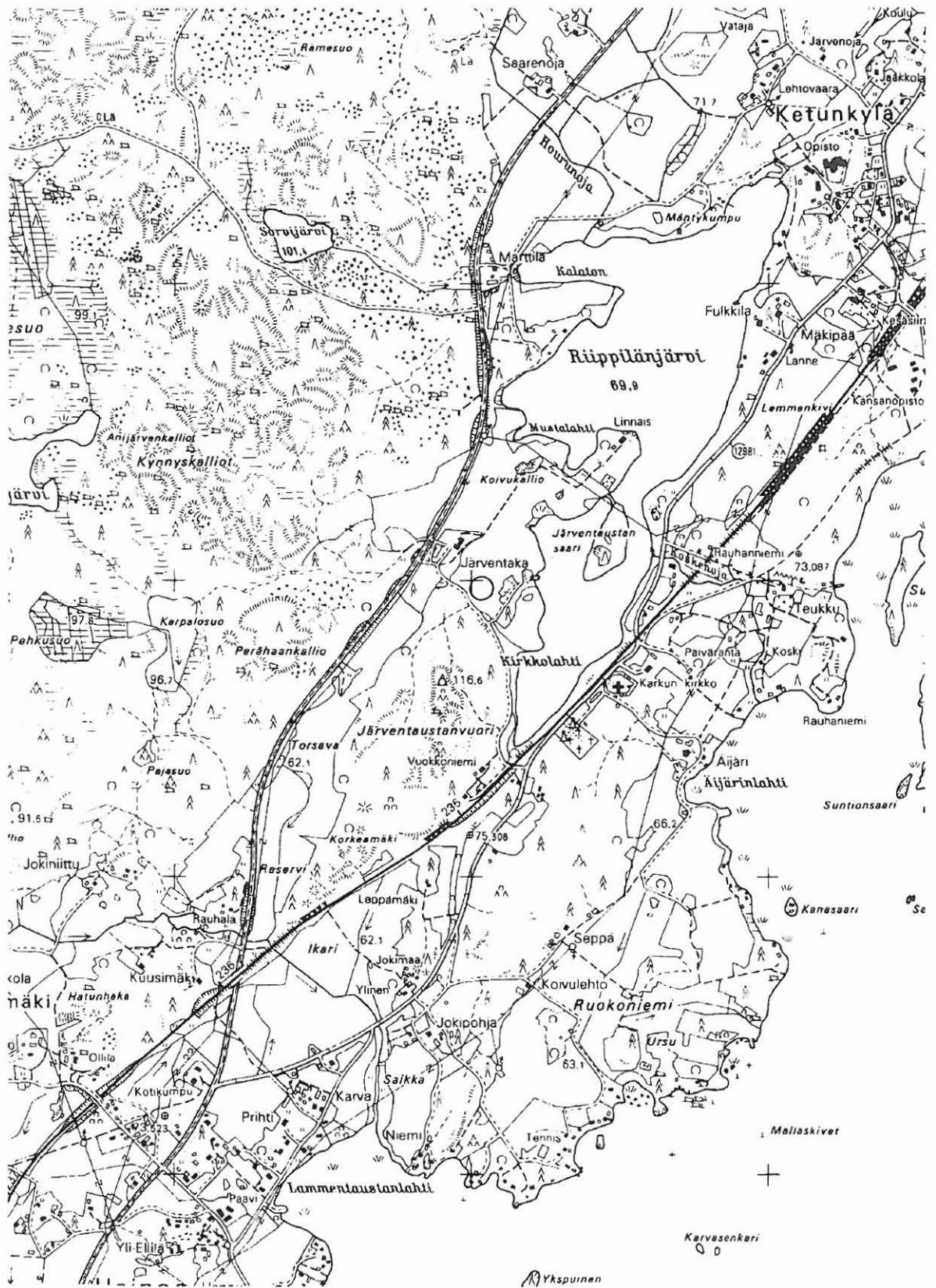


## 6.5.2 Järventaka, epämääräinen kohde[87]

<b>Kunta:</b>	Vammala
<b>Kylä:</b>	Karkku
<b>Paikannimi:</b>	Järventaka
<b>Muinaisjäänöstyyppi:</b>	-
<b>Tyyppin tarkenne:</b>	-
<b>Ajoitus:</b>	-
<b>Rauhoitusluokka:</b>	-
<b>Lukumäärä:</b>	-
<b>Tarkastus:</b>	30.4. 1999 M. Haimila ja K. Mannermaa
<b>Sijainti:</b>	PK 2121 08 Karkku x= 6813 00, y= 2447 00, z=70 600 metriä Karkun kirkosta länteen.
<b>Merkitty peruskartalle:</b>	-
<b>Maastomerkintä:</b>	-
<b>Hoito ja kunto:</b>	-
<b>Tila- ja omistajatiedot:</b>	-
<b>Kiinteistötunnukset:</b>	-
<b>Aiemmat tiedot:</b>	-
<b>Aiemmat löydöt:</b>	-
<b>Inventointilöydöt:</b>	-
<b>Kartat:</b>	Peruskarttaote 1:20000
<b>Negatiivit:</b>	-
<b>Diat:</b>	-
<b>Kohteen kuvaus:</b>	Maaperäkartassa oli Rautaveden länsipuolella sopivalla paikalla vain yksi maaperältään hienoksi hiekaksi merkitty kohta. Käytässä paikalla, havaittiin siellä olevan Lakeside golfkenttä. Ympäristö oli niin täysin muokattua, että luonnollisia hiekkamuodostumia ei voitu havaita. Golfkentän päärakennuksesta noin 200 metriä kaakkoon on saareke jota ei ole muokattu. Sieltä löydettiin kumpumainen muodostelma, jonka päällä kasvoi kuusi. Turpeen alta paljastui nokimaata ja tiilenkappaleita, palaneita kiviä sekä nauvoja. Kyseessä lienee verrattain uusi jätekasa. Samalla käytiin pikapuolisesti läpi Järventaustanvuoren länsipuoli, josta ei havaittu merkkejä muinaisjäänöksestä.
<b>Ympäristö:</b>	-
<b>Laajuus:</b>	-
<b>Ehdotus suoja-alueeksi:</b>	-
<b>Luokitusehdotus:</b>	-
<b>Suojelutoimenpiteet:</b>	-
<b>Havaintomahdollisuudet:</b>	-
<b>Tiedossa olevat maankäyttösuunnitelmat:</b>	-
<b>Lähilöytöjä:</b>	-
<b>Suosittelavat jatkotoimenpiteet:</b>	-
<b>Koekuopat:</b>	-
<b>Pintapoiminta:</b>	-



Ote peruskartasta 2121 08 Karkku, 1:20000



## 7 Inventoinnin yhteydessä tarkastetut kalliomaalauksille sopivat paikat

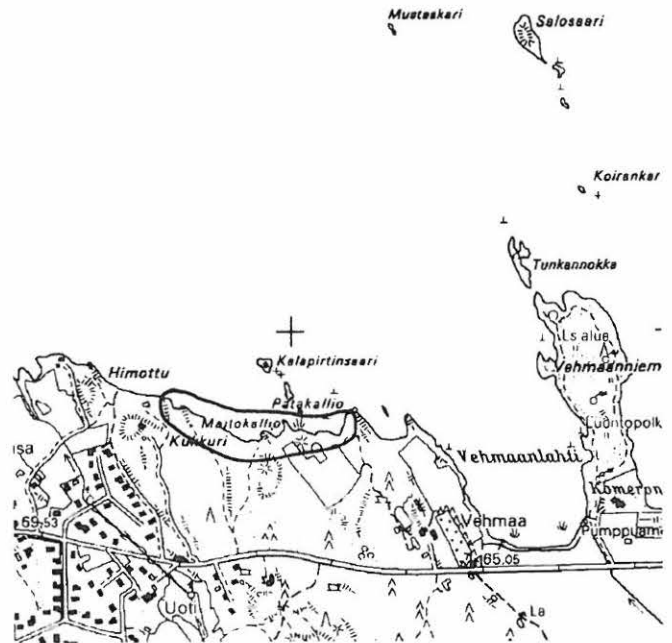
### Kohde 1

PK 2121 07 Vammala

x= 6805 70, y= 2443 90

1,8 kilometriä Tyrvään Pyhän Olavin kirkosta kaakkoon.

Kallioita on noin 200 metrin matkalla pitkin rantaa. Suurimmaksi osaksi ne ovat pyöreämuotoisia, mutta aivan veden rajassa on noin metrin korkuisia pystysuoria pintoja. Kalapirtin saaren kohdalla sisämaahan päin olevassa kalliossa on pystysuoria pintoja.



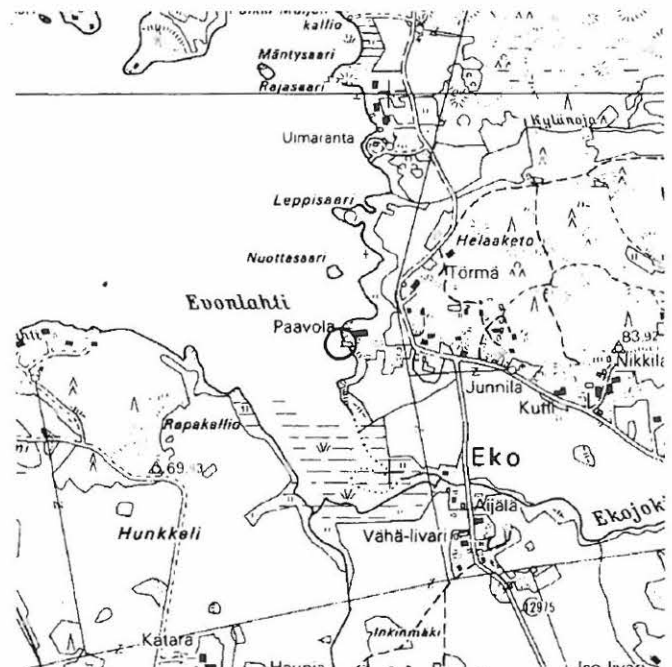
### Kohde 2

PK 2121 07 Vammala

x= 6806 34, y= 2446 87

3,5 kilometriä Tyrvään Pyhän Olavin kirkosta itäkaakkoon.

Noin 5 metrin päässä rannasta suuri siirtolohkare, jossa ei ole kalliomaalaukselle sopivia pintoja.



### Kohde 3

ks. Rajasaari [84]

**Kohde 4**

PK 2121 07 Vammala

x= 6806 34, y= 2446 88

3,5 kilometriä Tyrvään Pyhän Olavin kirkosta koilliseen

Noin 100 metrin matkalla rannassa ja rannan tuntumassa kallioita. Vain muutamia pieniä pystysuoria pintoja

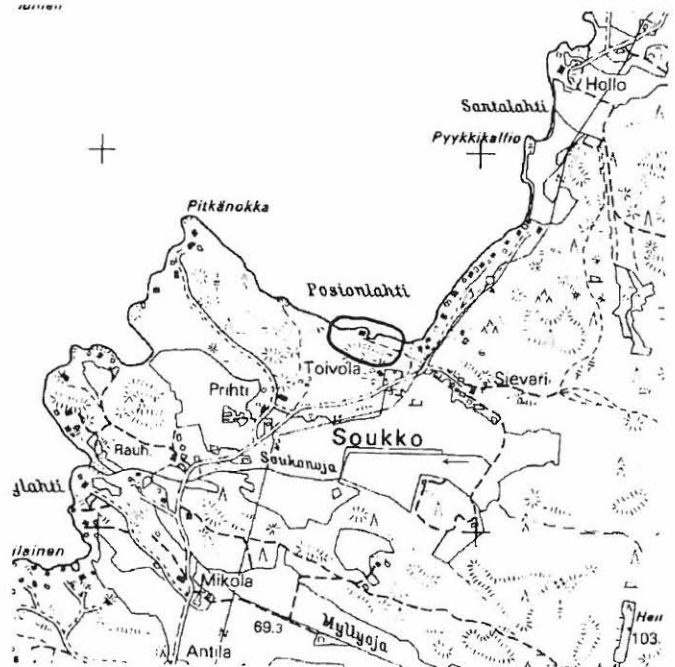
**Kohde 5**

PK 2121 07 Vammala

x= 6806 50, y= 2447 72

4,3 kilometriä Tyrvään Pyhän Olavin kirkosta itäkoilliseen

Noin 10 metriä rannasta suuri kalliojyrkäne, jonka juurella on keinotekoinen luola. Luolan halkaisija on noin 1,5-2 metriä ja syvyys noin 10 metriä. Luolasta noin 5 metriä itään on erittäin hyvä kallio-pinta, mutta se on jäkälän peitossa.



**Kohde 6**

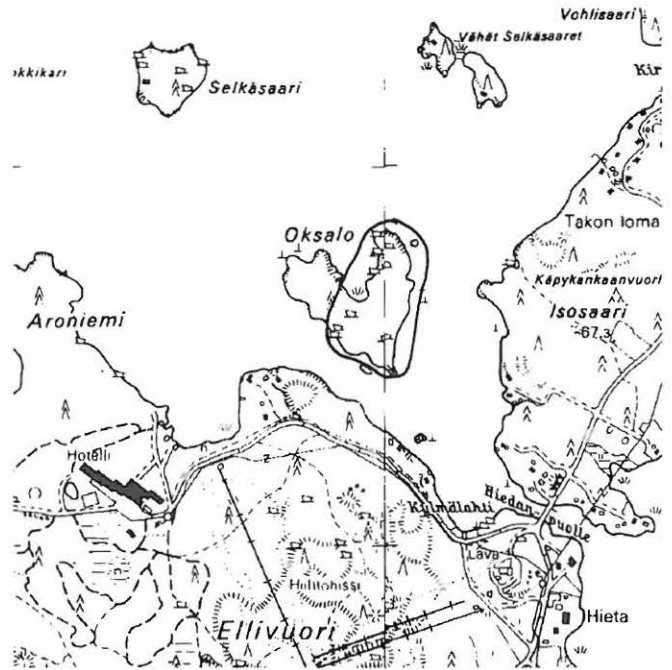
PK 2121 08 Karkku

x =681153, y= 2450 03 ja x= 681140, y= 244985

Noin 2,7 kilometriä Karkun kirkosta kaakkoon

Salonsaaren rannalla on noin 100 metrin matkalla korkeita kallioita. Pystysuoria pintoja on aivan veden rajassa ja kahdessa kohtaa sisämaahan päin.

Oksalon saarella itäpuolella on runsaasti siirtolohkareita sekä rannassa että metsässä. Lohkareissa on joitain pystysuoria pintoja

**Kohde 7**

PK 2121 08 Karkku

x= 6813 42, y= 2449 80

2,5 kilometriä Karkun kirkosta koilliseen

Erittäin jyrkät veteen viettävät kalliot noin 500 metrin matkalla. Useita pieniä pystysuoria pintoja. Osa kalliosta räjäytetty kesämökin rakentamisen yhteydessä. Räjäytyksessä on myös syntynyt pystysuoria kalliopintoja.



**Kohde 8**

PK 2121 08 Karkku

x= 6811 65, y= 2448 02

1 kilometri Karkun kirkosta koilliseen

Pyöreähkö siirtolohkare, jossa ei ole kalliomaalaukselle sopivia pintoja.

**Kohde 9**

PK 2121 08 Karkku

x= 6811 06, y= 2446 95

1,7 kilometriä Karkun kirkosta eteläkaakkoon

Sisämaahan pohjois-etelä suunnassa johtava kallionreuna. Kalliossa runsaasti pystysuoria pintoja, joista suurimmat ovat lähellä rantaa.



## 8 Kuvaluettelot

Inventointiin liittyvät diakuvat, jotka on arkistoitu Museoviraston arkeologian osaston kokoelmiin. Kuvaajat KM = Kristiina Mannermaa, MH = Miikka Haimila

Päivä	Nro	Aihe	Kuvaussuunta	Kuvaaja
27.4.	41887	Ent. Tyrvään apteekin tontti, keihäänkärjen löytöpaikka tikkaiden vieressä olevan vajan alla.	luoteesta	KM
27.4.	41888	Haapakallio, kivikautinen asuinpaikka.	lännestä	KM
27.4.	41889	Kalliala, röykkiö nro 1, taustalla vasemmalla Tyrvään Pyhän Olavin kirkko.	pohjoisesta	MH
27.4.	41890	Kalliala, röykkiöt 2, 3 ja 4 pellon keskellä, röykkiö 8 aivan kuvan oikeassa reunassa.	lounaasta	MH
27.4.	41891	Kalliala, koekuopitettu mäki röykkiöryhmien välissä, kuvattu röykkiö kahden päältä.	koillisesta	MH
28.4.	41892	Alanen, etualalla oikealla pintapoimittu alue 1, oikealla metsäisen saarekkeen kohdalla sikalasta ja tiestä oikealle Sipilän (1982) kaivausalue.	pohjoisesta	MH
3.5.	41893	Suvivaikama, linturiipuksen löytöpaikka oikealla talon vieressä kivien kohdalla, vasemmalla pintapoimittu kasvima	etelälounaasta	KM
4.5.	41894	Levonlahti, keskellä katajien ympäröimänä kumpu, takana Rautaveden Kärppälänlahti.	lounaasta	KM
4.5.	41895	Karkun Hiidenmäki, kivikehän keskellä kasvaa kataja, koekuoppa merkitty teikillä.	lännestä	MH
5.5.	41896	Rantavainionmäki, vasemmalla röykkiö 14, oikealla 13, Miikka Haimila istuu röykkiöiden välissä.	etelästä	KM
5.5.	41897	Rantavainionmäki, röykkiöt 11 ja 12. Miikka Haimila röykkiön 11 länsipäädysssä. Röykkiö 12 on heti tien toisella puolella katajien kohdalla.	lounaasta	KM
5.5.	41898	Rantavainionmäki, röykkiö 1.	lounaasta	KM
5.5.	41899	Rantavainionmäki, Miikka Haimila dokumentoi röykkiö viittä, jonka ympärillä on Pärssisen 1981 kaivama polttokenttäkalmisto.	lounaasta	KM
6.5.	41900	Pulkki-Maijan kallio, kivikautinen asuinpaikka kesämökkien edessä olevassa lahdessa veden alla.	etelästä	MH
18.5.	41901	Mattila, mesoliittinen asuinpaikka etualalla olevalla pellolla. Kauempana peltojen takana Mattilan talo	etelästä	KM

Inventoinnin aikana kuvatut mustavalkokuvat, jotka on arkistoitu Museoviraston arkeologian osaston kokoelmiin.

Päivä	Nro	Aihe	Kuvaussuunta	Kuvaaja
27.4.	113500	Ent. Tyrvään apteekin tontti, keihäänkärjen löytöpaikka tikkaiden vieressä olevan vajan alla.	luoteesta	KM
27.4.	113501	Haapakallio, kivikautinen asuinpaikka.	lännestä	KM
27.4.	113502	Kalliala, röykkiö nro 1, taustalla vasemmalla Tyrvään Pyhän Olavin kirkko.	pohjoisesta	MH
27.4.	113503	Kalliala, röykkiöt 2, 3 ja 4 pellon keskellä, röykkiö 8 aivan kuvan oikeassa reunassa.	lounaasta	MH
27.4.	113504	Kalliala, koekuopitettu mäki röykkiöryhmien välissä.	koillisesta	MH
28.4.	113505	Alanen, etualalla oikealla pintapoimittu alue 1/5, oikealla olevasta sikalasta ja tiestä vasemmalle Sipilän (1982) kaivausalue.	pohjoisesta	MH
28.4.	113506	Vannelan lato, etualalla röykkiö 1.	koillisesta	MH
29.4.	113507	Jokipohja, pohjoispuolen kivivalli.	luoteesta	MH
29.4.	113508	Koski, kiven ja maan sekaiset kummut.	idästä	MH
29.4.	113509	Koski, pelto, jolta löytynyt kolikoita.	etelästä	MH

Päivä	Nro	Aihe	kuvaussuunta	Kuvaaja
3.5.	113510	Vannela, koekuopitettu pelto, taustalla Vannelan talo, oikealla kuvan ulkopuolella Rautavesi	kaakosta	MH
3.5.	113511	Suvivalkama, linturiipuksen löytöpaikka oikealla talon vieressä kivien kohdalla, vasemmalla pintapoimittu kasvima	etelälounaasta	KM
4.5.	113512	Levonlahti, keskellä katajien ympäröimänä kumpu, takana Kuloveden Kärppälänlahti.	lounaasta	KM
4.5.	113513	Pentti, linnavuoren laen lounaisvalli.	luoteesta	MH
4.5.	113514	Karkun Hiidenmäki, kivikehän keskellä kasvaa kataja, koekuoppa merkitty teikillä.	luoteesta	MH
5.5.	113515	Rantavainionmäki, vasemmalla röykkiö 14, oikealla 13, Miikka Haimila istuu röykkiöiden välissä.	etelästä	KM
5.5.	113516	Rantavainionmäki, röykkiöt 11 ja 12. Miikka Haimila istuu röykkiön 11 länsireunassa. Röykkiö 12 on heti tien toisella puolella katajien kohdalla.	lounaasta	KM
5.5.	113517	Rantavainionmäki, mahdollinen kivijalka etuoikealla. Takavasemmalla röykkiö 2.	länneestä	KM
5.5.	113518	Rantavainionmäki, röykkiö 1.	lounaasta	KM
5.5.	113519	Rantavainionmäki, röykkiö 5. Miikka Haimilan vasemmalla puolella Pärssisen 1981 kaivama polttokenttäkalmisto.	lounaasta	KM
6.5.	113520	Rantavainionmäki, röykkiö 6 kuvassa oikealla.	koillisesta	KM
6.5.	113521	Kirkkovainio, mahdolliset jäänteet röykkiöistä X ja IX tien molemmin puolin merkitty teikeillä.	idästä	KM
6.5.	113522	Kirkkovainio, röykkiö XII, sähkötolpan takana peltokivien alla.	lounaasta	KM
6.5.	113523	Karkun Ristimäki, kalmistoaluetta, kuvassa keskellä mahdollisen röykkiön päällä teikki.	länsi	MH
6.5.	113524	Pulkki-Maijan kallio, kivikautinen asuinpaikka kesämökkien edessä olevassa lahdessa veden alla.	etelästä	MH
6.5.	113525	Vehmaanniemi, röykkiö 10.	lounaasta	KM
7.5.	113526	Eko, Uunimäki.	koillisesta	KM
7.5.	113527	Uuramo, pintapoimittuja peltoja ja kivikautinen asuinpaikka vasemmalla, oikealla Kirkkovainio.	länneestä	MH
7.5.	113528	Rauhala, kivikautinen asuinpaikka pellolla.	luoteesta	MH
10.5.	113529	Ekosaari, Keskellä heinittyneellä pellolla metsän laidassa asuinpaikka, vasemmalla rakenteilla oleva kesämökki.	luoteesta	KM
10.5.	113530	Haapakallio, näkymä järveltä.	kaakosta	MH
11.5.	113531	Ikossaari, röykkiö 6.	länneestä	MH
11.5.	113532	Ikossaari, röykkiö numero yhden jäänteet. Röykkiöstä on todennäköisesti tehty kuvassa näkyvä nuotiopaikka.	lounaasta	MH
11.5.	113533	Kuutin Selkäsaari, röykkiöt 2 ja 3 kesämökin eteläpäädyn vieressä.	koillisesta	KM
11.5.	113534	Kuutin Selkäsaari, kivikautinen asuinpaikka, näkymä järveltä.	pohjoiskoillisesta	MH
12.5.	113535	Myllyvainio, kivikautinen asuinpaikka kuvassa etualalla tien takana pellolla.	etelästä	KM
18.5.	113536	Rauhala, kivikautinen asuinpaikka pellolla etualalla, peltojen takana metsän reunassa Mattilan talo.	idästä	KM
18.5.	113537	Kalliala, Kristiina Mannermaa seisoo röykkiö kahdeksan päällä.	etelästä	MH
18.5.	113538	Kalliala, Miikka Haimila seisoo röykkiö yhdeksän päällä.	länneestä	KM

**9 Löytöluettelo**

Esitiet. Löytöjen luettelokopio s. 160-181  
poistettu, orig. arkistossa