



M

PIRKANMAAN MAAKUNTAMUSEO

## VAMMALA

### Suodenniemen arkeologinen osa-alueinventointi 2007. Eteläosa

Vadim Adel  
Kulttuuriympäristöyksikkö  
Pirkanmaan maakuntamuseo 2007

**SISÄLLYSLUETTELO**

JOHDANTO.....	3
LUETTELOT JA YLEISKARTAT .....	5
Luettelo inventointikohteista.....	5
Tutkimusalueen sijainti (kartta).....	7
Yleiskartta 1: Kiinteät muinaisjäännökset.....	8
Yleiskartta 2: Muut kohteet.....	10
Yleiskartta 3: Inventoinnissa tarkastetut alueet.....	12
INVENTOINTIKOhteet .....	14
Kiinteät muinaisjäännökset.....	14
Muut kohteet.....	185
Arkistolähteet ja kirjallisuus.....	265
Kuvaluettelot .....	266

Liite: löytöluettelo, 14 s.

## JOHDANTO

### Yleistä

Pirkanmaan maakuntamuseo suoritti lokakuussa 2007 arkeologisen inventoinnin Vammalaan liitetyn entisen Suodenniemen kunnan eteläosassa Vammalan kaupungin tilauksesta. Kenttätyöt suoritti kulttuuriympäristöyksikön tutkija, FM Vadim Adel 3.-19.10.2007, yhteensä 12 työpäivässä. Hän teki myös tarvittavat esi-, jälkityöt ja raportin (yhteensä 28 työpäivää). Töiden valvojana toimi tutkija, FM Ulla Lähdesmäki. Tutkimuksen kustannukset olivat n. 8000 euroa + alv.

Inventointialue sijaitsee Vammalan kaupungin alueen pohjoisimmassa osassa, pääosin Tampere-Rauma -tien pohjoispuolella, rajautuen idässä Mouhijärven, lounaassa Kiikoisten ja lännessä Lavian kuntiin. Inventointialueen mitat ovat 14 km (SW-NE) x 10 km (ks. s. 7, kartta 1:500 000, katkoviivalla rajatun alueen eteläosa).

### Aiemmat tutkimukset

Suodenniemen ensimmäisen muinaisjäänneinventoinnin suoritti Timo Miettinen vuonna 1973. Silloin alueella todettiin 7 kivikautista asuinpaikkaa, joista neljä (kohteet 1-4) sijaitsee vuoden 2007 inventoinnin alueella. Yhden kohteen (nro 1) oli tarkastanut v. 1969 Anna-Liisa Hirviluoto. Kummastakin tutkimuksesta ei ole arkistoon jätetty raporttia, mutta v. 1973 inventoinnista on olemassa kohdeluettelo peruskarttaliitteineen (Miettinen 1973). Toisen arkeologisen inventoinnin alueella suoritti Hanna-Maria Pellinen v. 2003, jolloin löytyi kaksi uutta kivikautista asuinpaikkaa (kohteet 8 ja 9). Inventointi liittyi vesijohtolinjan suunnitteluun (Pellinen 2003).

### Inventoinnin tavoitteet ja metodit

Uuden inventoinnin tavoitteena oli löytää ja dokumentoida mahdollisimman paljon ennestään tuntemattomia kiinteitä muinaisjäännekohteita sekä tarkastaa maastossa 1600-1700-lukujen karttojen perusteella paikannetut keskiajalla syntyneiden kylien paikat. Esihistoriallisia muinaisjäännekohteita etsittiin pääasiassa topografisesti otollisilta alueilta sekä tarkastamalla irtolöytöpaikkoja (15 kpl). Suodenniemeltä tunnetaan useita kymmeniä kivikautisia irtolöytöjä (ks. luettelo H.-M. Pellisen raportissa ja Salo 2004, liiteosa). Kaikki vähintään talon tarkkuudella paikannetut esihistorialliset löydöt ja vanhojen karttojen avulla paikannetut potentiaaliset muinaisjäännekohteet käsitellään tässä raportissa inventointikohteina, mutta osa niistä (11 irtolöytöpaikkaa ja historiallisen ajan kohteista viisi myllynpaikkaa) jäi tarkastamatta ajan puutteen vuoksi. Ennestään tunnetuista kiinteistä muinaisjäännekohteista jätettiin tarkastamatta vuonna 2003 tarkastetut kohteet (nro 1, 2, 8 ja 9).

Inventoinnin esityövaiheessa tutkittiin kaikki aluetta koskevat 1700-luvun kartat Maanmittauslaitoksen arkistossa Jyväskylässä ja internetistä löytyvät 1600-luvun maakirjakartat. Historiallisessa kartta-analyysissä vanhat kartat vertailtiin nykyiseen karttapohjaan ottaen huomioon niiden mittakaava- ja suuntausominaisuudet, mahdolliset virheet sekä maiseman muutokset. Kylätonttien paikantamiseksi vanhan kartan osa asemoitiin nykyiselle karttapohjalle kuvankäsittelyohjelman (*Adobe Photoshop*) ja *MapInfo* -ohjelman avulla. Kaikki paikannetut kohteet ja inventoinnin aikana tarkastetut alueet on merkitty *Yleiskarttoihin*.

Inventoinnin kenttätyömenetelmiin kuuluivat koekuopitus, pintapoiminta ja muinaisjäännekohteiden näkyvien rakenteiden visuaalinen havainnointi. Koekuopat kaivettiin paikkoihin, jotka valittiin topografian perusteella intuitiivisesti. Kaivuutyö tehtiin lapiolla ja lastalla puhtaaseen pohjamaahan asti, kaivettu maa seulottiin. Koekuopat peitettiin kaivamisen jälkeen. Koekuoppien lisäksi tehtiin

pieniä lapionpistoja ja kairauksia ns. T-piikillä. Pintapoinmittausta tehtiin pääasiassa pelloilla, tie- ja ojaleikkauksilla sekä muualla, missä maanpinta oli rikottuna.

Kaikki kiinteät muinaisjäännökset dokumentoitiin kentällä valokuvaamalla, sanallisin kuvauksin ja merkitsemällä ne pohjakarttoihin mittakaavassa 1:5000 n. 5-10 m:n tarkkuudella. Kuvissa esiintyvän linjakopin pituus on 150 cm (jaettu viiteen punaiseen tai valkoiseen 30 cm:n osaan). Etäisyysmittaukset maastossa suoritettiin riippuen tilanteesta etäisyysmittarilla *Bushnell Laser 500*, 50 m:n mittanauhalla ja askelmitalla 1 m:n tarkkuudella tai silmämääräisesti n. 1-10 m:n tarkkuudella. Kohteiden paikantamisessa käytettiin lisäksi GPS-navigaattoria *Magellan GPS 315*. Jälkitöissä paikkatiedot siirrettiin kenttäkarttoista *MapInfo* -pohjaiseksi tietokannaksi *MapInfo Professional* -ohjelman (versio 8.0) avulla laskettiin kohteiden koordinaatit ja tulostettiin kaikki raportin kartat; GPS-koordinaatit siirrettiin suoraan digitaalisiin karttoihin. Pohjana käytettiin v. 2005 version PerusCD-karttoja (© Maanimittauslaitos, käyttöoikeuslupa PISA/020/2006). Kaikki inventointikohteiden tiedot tallennettiin maakuntamuseon *YmpäristöSIIRI* -tietokantaan, josta tulostettiin raportin pääosa. Kiinteiden muinaisjäännösten koordinaattitiedot on ilmoitettu raportissa sekä yhtenäis- ( $p$  ja  $i$ ), että peruskoordinaatteina ( $x$  ja  $y$ ), pyöristettynä lähimpään kymmeneen metriin.

Mustavalkonegatiivit esihistoriallisista kohteista ja löydöt on arkistoitu/luetteloitu Museoviraston arkeologian osaston kokoelmiin (ks. luettelot liitteessä). Raportin värikuvat ovat digitaalisia, jotka säilytetään Pirkanmaan maakuntamuseon kulttuuriympäristöyksikössä, kuten myös toiset negatiivikappaleet ja negatiivit historiallisen ajan kohteista.

### **Inventoinnin tulokset**

Inventoinnin aikana tarkastettiin yhteensä 44 arkeologista kohdetta ja useita potentiaalisia muinaisjäännösalueita. Inventoinnissa todettiin ja dokumentoitiin 27 uutta, kiinteäksi muinaisjäännökseksi tulkittua kohdetta (kohteet 10-36). Niiden joukossa on yhdeksän kivikautista asuinpaikkaa, yhdeksän historiallisen ajan kylätonttia ja kahdeksan muuta historiallisen ajan muinaisjäännöstä. Kaikki uudet kohteet kuuluvat ehdotuksemme mukaan rauhoitusluokkaan 2 (rauhoitettu kiinteä muinaisjäännös, jonka arvon selvittäminen edellyttää tarkempia tutkimuksia). Yhtenä inventoinnin tärkeimmistä tuloksista voidaan pitää muutaman hyvin säilyneen, metsämaastossa sijaitsevan pyyntikulttuurin asuinpaikan löytymistä (kohteet 10, 11, 15, 18). Toinen tutkimuksellisesti tärkeä tulos on se, että Suodenniemen alueelta on ensimmäistä kertaa löytynyt esihistoriallista keramiikkaa (kivi- tai varhaismetallikaudelta; kohteet 10 ja 15). Vanhimmat alueen asuinpaikoista ajoittuvat korkeuden perusteella esikeraamiselle kivikaudelle, n. 7000-5000 eKr.

## LUETTELOT JA YLEISKARTAT

## Luettelo inventointikohteista

## KIINTEÄT MUINAISJÄÄNNÖKSET

inv. nro	Kohteen nimi	kylä	mj. tyyppi	ajoitus	sivu
1	Kivikkola	Kouraniemi	asuinpaikat	kivikausi	14
2	Uusi-Kulku	Pajuniemi	asuinpaikat	kivikausi	16, 18
3	Kanni	Jalkavala	asuinpaikat	kivikausi	22
4	Karimaa	Kittilä	asuinpaikat	kivikausi	27
8	Pälä	Kouraniemi	asuinpaikat	kivikausi	32
9	Putaja/Vähä-Lähteenmäki	Kiikoinen	asuinpaikat	kivikausi	36
10	Saarenmaa	Kiikoinen	asuinpaikat	kivikausi	40
11	Lähdeniemi	Kiikoinen	asuinpaikat	kivikausi	45
12	Pehkusuo	Kiikoinen	asuinpaikat	hist. aika	50
13	Leppäniemi	Kiikoinen	kivirakenteet, maarakenteet	hist. aika	59
14	Ranta-Hujo	Kiikoinen	asuinpaikat, kivirakenteet	hist. aika	67
15	Oriinmoisio	Kiikoinen	asuinpaikat	kivikausi	74
16	Kiikoiskoski	Kiikoinen/Eskola	työ- ja valmistuspaikat	hist. aika	79
17	Putajankoski	Eskola	maarakenteet	hist. aika	84
18	Äijölä	Kouraniemi	asuinpaikat	kivikausi	88
19	Kouraniemi (Kouraniemi)	Kouraniemi	asuinpaikat	hist. aika	93
20	Pajuniemi (Pajuniemi)	Pajuniemi	asuinpaikat	hist. aika	97
21	Pajuniemi (Pajuniemi) Kepuli	Pajuniemi	asuinpaikat, kivirakenteet	hist. aika	102
22	Jalkavala (Jalkavala)	Jalkavala	asuinpaikat	hist. aika	108
23	Kittilä (Kittilä)	Kittilä	asuinpaikat	hist. aika	113
24	Pukka	Pohjakylä	asuinpaikat	kivikausi	118
25	Pohjakylä (Pohjankylä)	Pohjakylä	asuinpaikat	hist. aika	123
26	Luodonmäki 1	Suodenniemi	asuinpaikat	kivikausi	128
27	Luodonmäki 2	Suodenniemi	maarakenteet	?	133
28	Soila (Suodenniemi)	Suodenniemi	asuinpaikat	hist. aika	139
29	Kirkko-oja	Suodenniemi	kulkuväylät	hist. aika	144
30	Suodenniemen vanha kirkko	Suodenniemi	kultti- ja tarinapaikat	hist. aika	151
31	Heikkilä	Koivuniemi	asuinpaikat	kivikausi	155
32	Oravainen	Koivuniemi	asuinpaikat	kivikausi	160
33	Koivuniemi (Koivuniemi)	Koivuniemi	asuinpaikat	hist. aika	165
34	Leppälampi (Leppälampi)	Leppälampi	asuinpaikat	hist. aika	169
35	Mäkitalo	Leppälampi	asuinpaikat	kivikausi	174
36	Taipale (Märkätaipale)	Taipale	asuinpaikat	hist. aika	179

## MUUT KOHTEET

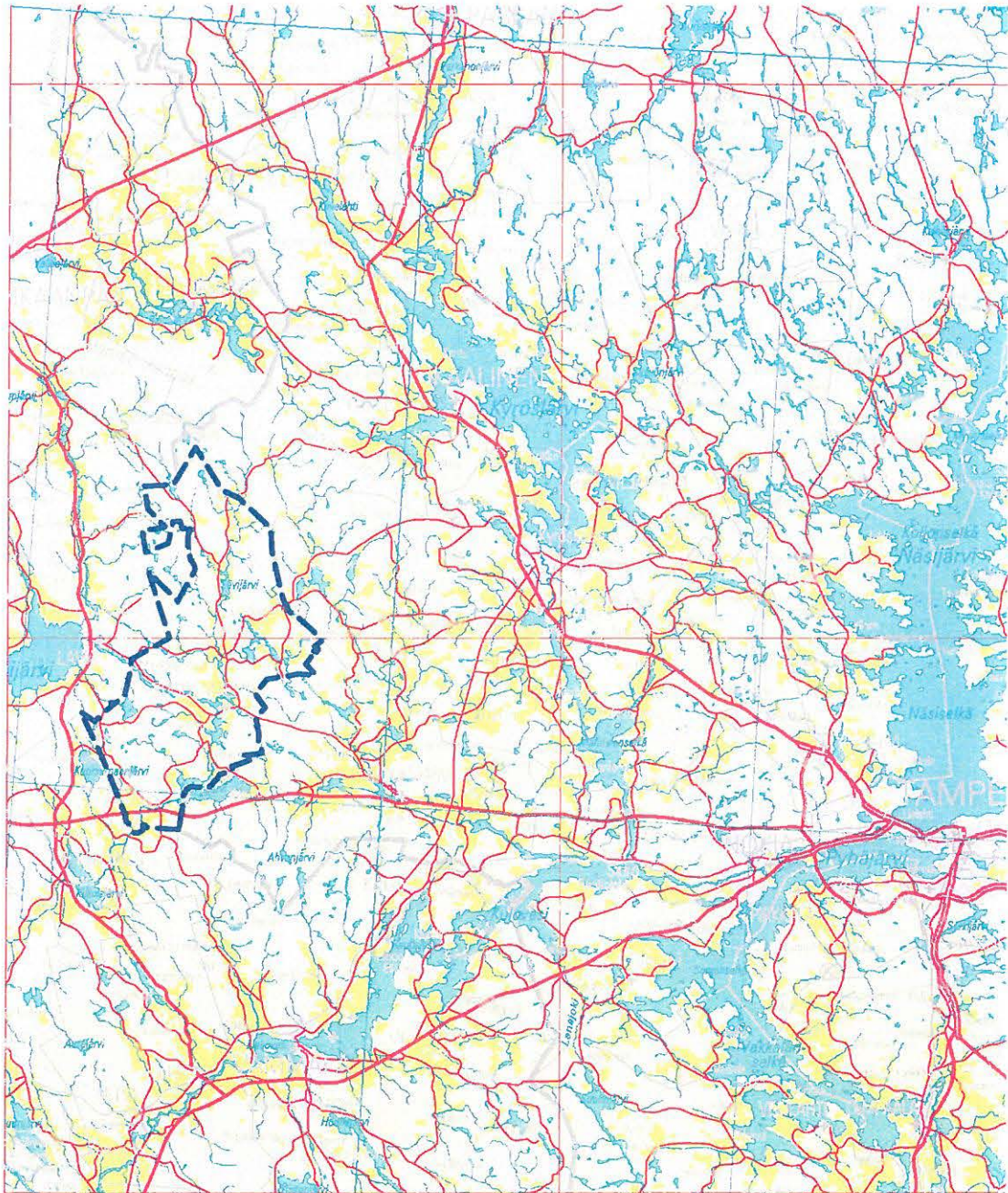
inv. Kohteen nimi nro	kylä	mj. tyyppi	ajoitus	sivu
101 Viitasaari	Eskola	löytöpaikat	kivikausi	185
102 Putajan saha	Eskola	löytöpaikat	kivikausi	189
103 Äijälän pelto	Eskola	löytöpaikat	kivikausi	192
104 Lähteenmäki	Kiikoinen	löytöpaikat	kivikausi	195
105 Ranta-Hujo	Kiikoinen	löytöpaikat	kivikausi	198
106 Leppäniemi	Kiikoinen	löytöpaikat	kivikausi	202
107 Alhakoski	Kouraniemi	työ- ja valmistuspaikat	hist. aika	206
108 Takkasaari	Jalkavala	löytöpaikat	kivikausi	208
109 Koppelo	Jalkavala	löytöpaikat	kivikausi	210
110 Yliniemi	Tervämäki	löytöpaikat	kivikausi	212
111 Turppa	Tervämäki	löytöpaikat	kivikausi	214
112 Kepuli	Pajuniemi	löytöpaikat	kivikausi	216
113 Kuulia	Pajuniemi	löytöpaikat	kivikausi	220
114 Karo	Pajuniemi	löytöpaikat	kivikausi	222
115 Niittymaa	Pajuniemi	löytöpaikat	kivikausi	224
116 Kaitalannokka	Pajuniemi	löytöpaikat	kivikausi	226
117 Holma	Pajuniemi	löytöpaikat	kivikausi	228
118 Myllymaa	Pajuniemi	löytöpaikat	kivikausi	230
119 Myllymaa	Pajuniemi	työ- ja valmistuspaikat	hist. aika	232
120 Joensuu	Pajuniemi	asuinpaikat, työ- ja valmistuspaikat	hist. aika	234
121 Pösö	Suodenniemi	löytöpaikat	kivikausi	236
122 Osmansaari	Kittilä/Suodenniemi/Pohjakylä	löytöpaikat	kivikausi	238
123 Rajalahti	Kittilä	löytöpaikat	kivikausi	240
124 Myllytokee	Kittilä	työ- ja valmistuspaikat	hist. aika	243
125 Suodenniemen hautausmaa	Pohjakylä	löytöpaikat	kivikausi	245
126 Rauhaniemi	Pohjakylä	löytöpaikat	kivikausi	247
127 Iso-Kero	Pohjakylä	löytöpaikat	kivikausi	251
128 Noukka	Koivuniemi	löytöpaikat	kivikausi	253
129 Seppälä	Leppälampi	löytöpaikat	kivikausi	256
130 Viinikka	Leppälampi	löytöpaikat	kivikausi	258
131 Taipaleenjoki 1	Taipale	työ- ja valmistuspaikat	hist. aika	261
132 Taipaleenjoki 2	Taipale	työ- ja valmistuspaikat	hist. aika	263

VAMMALA. Suodenniemen arkeologinen osa-alueinventointi 2007

TUTKIMUSALUEEN SIJAINTI

Karttaote 1:500 000

Piirt. V. Adel. Pohjakartta (c) Maanmittauslaitos



--- ent. Suodenniemen kunnan raja

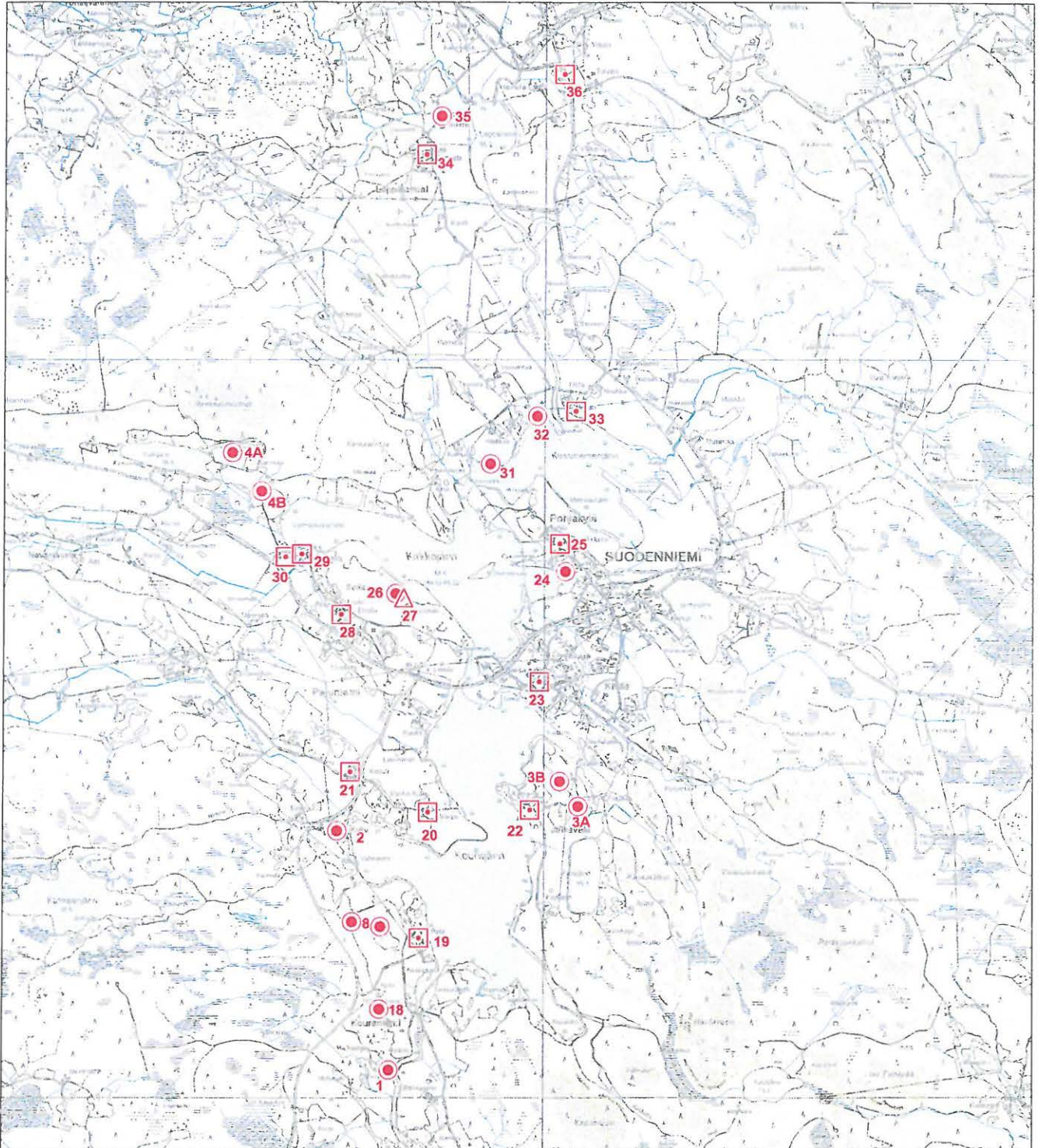
**YLEISKARTTA 1. NE-osa****KIINTEÄT MUINAISJÄÄNNÖKSET**

1:40 000

Piirt. V. Adel

Pohjakarttana ote PerusCD:ltä, lehdet 2121 06 ja 2122 04

(c) Maanmittauslaitos, lupa PISA/020/2006



- esihistoriallinen kiinteä muinaisjäännös
- historiallisen ajan kiinteä muinaisjäännös
- △ ajoittamaton kiinteä muinaisjäännös



Vammala. Suodenniemen arkeologinen osa-alueinventointi 2007

**YLEISKARTTA 1. SW-osa**

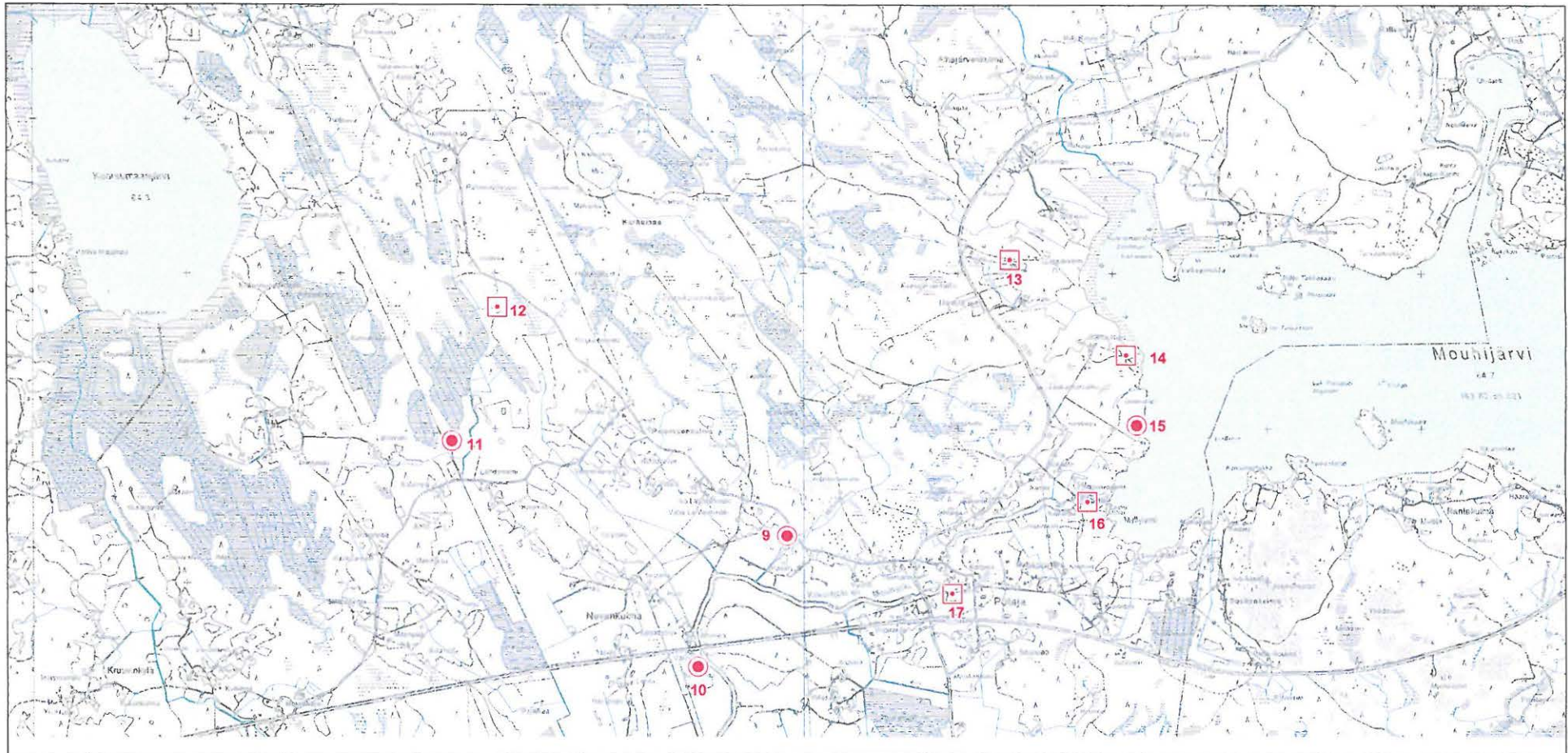
Piirt. V. Adel

KIINTEÄT MUINAISJÄÄNNÖKSET

Pohjakarttana ote PerusCD:ltä, lehdet 2121 03 ja 2121 06

1:40 000

(c) Maanmittauslaitos, lupa PISA/020/2006



● esihistoriallinen kiinteä muinaisjäännös

■ historiallisen ajan kiinteä muinaisjäännös

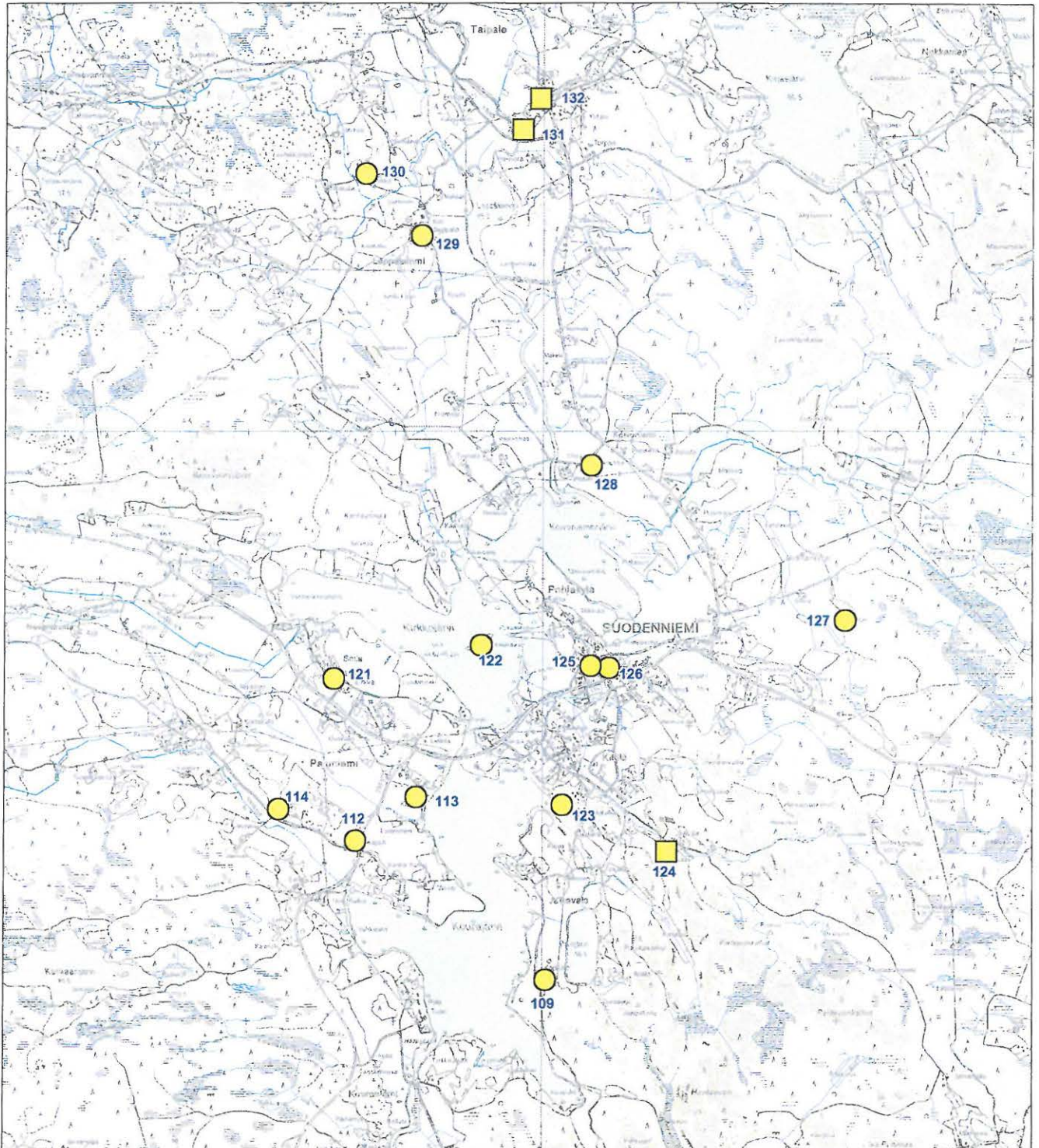
**YLEISKARTTA 2. NE-osa**

MUUT KOHTEET  
1:40 000

Piirt. V. Adel

Pohjakarttana ote PerusCD:ltä, lehdet 2121 06 ja 2122 04

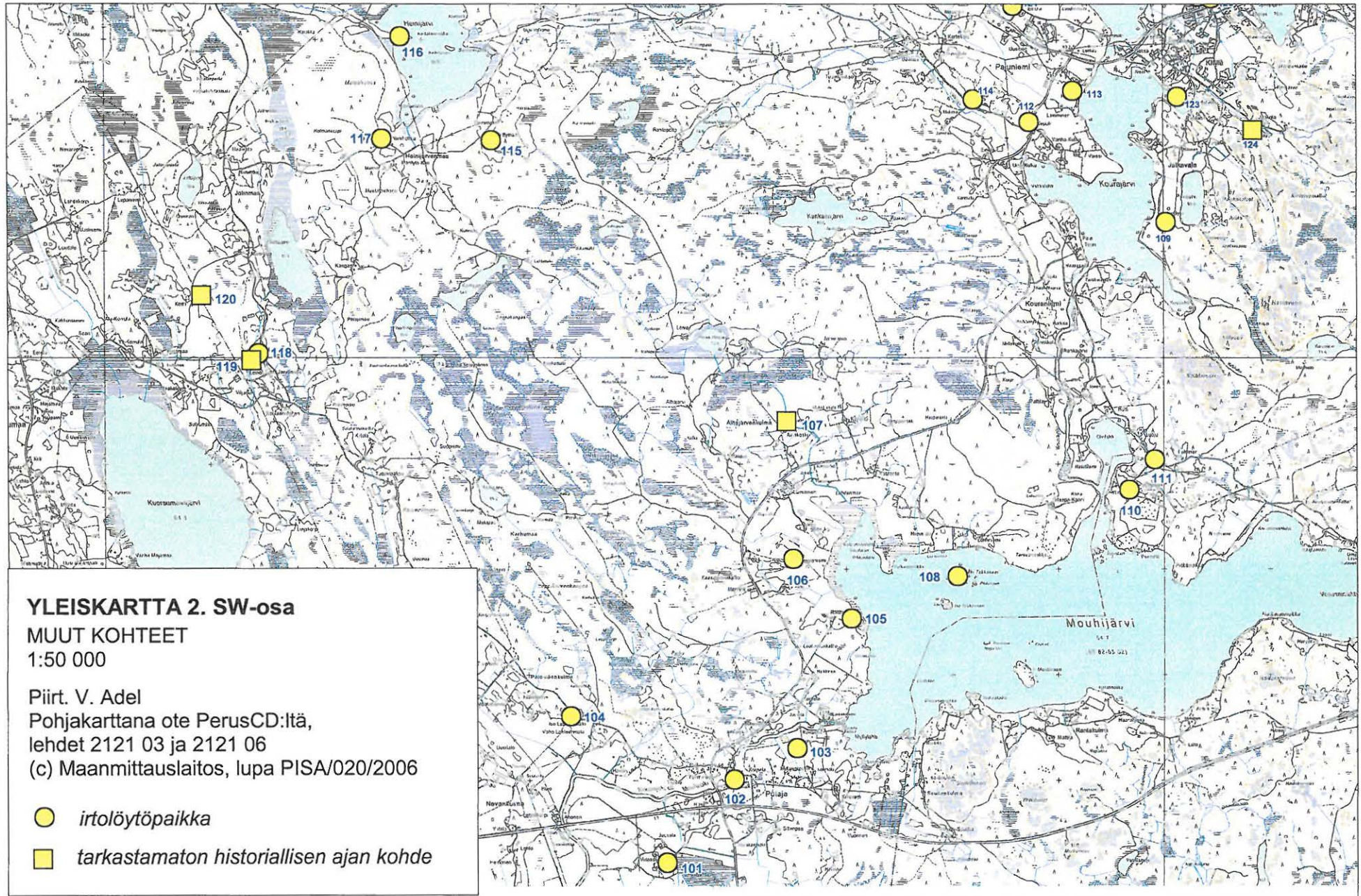
(c) Maanmittauslaitos, lupa PISA/020/2006



● irtolöytöpaikka

■ tarkastamaton historiallisen ajan kohde

Vammala. Suodenniemen arkeologinen osa-alueinventointi 2007



**YLEISKARTTA 3. NE-osa**

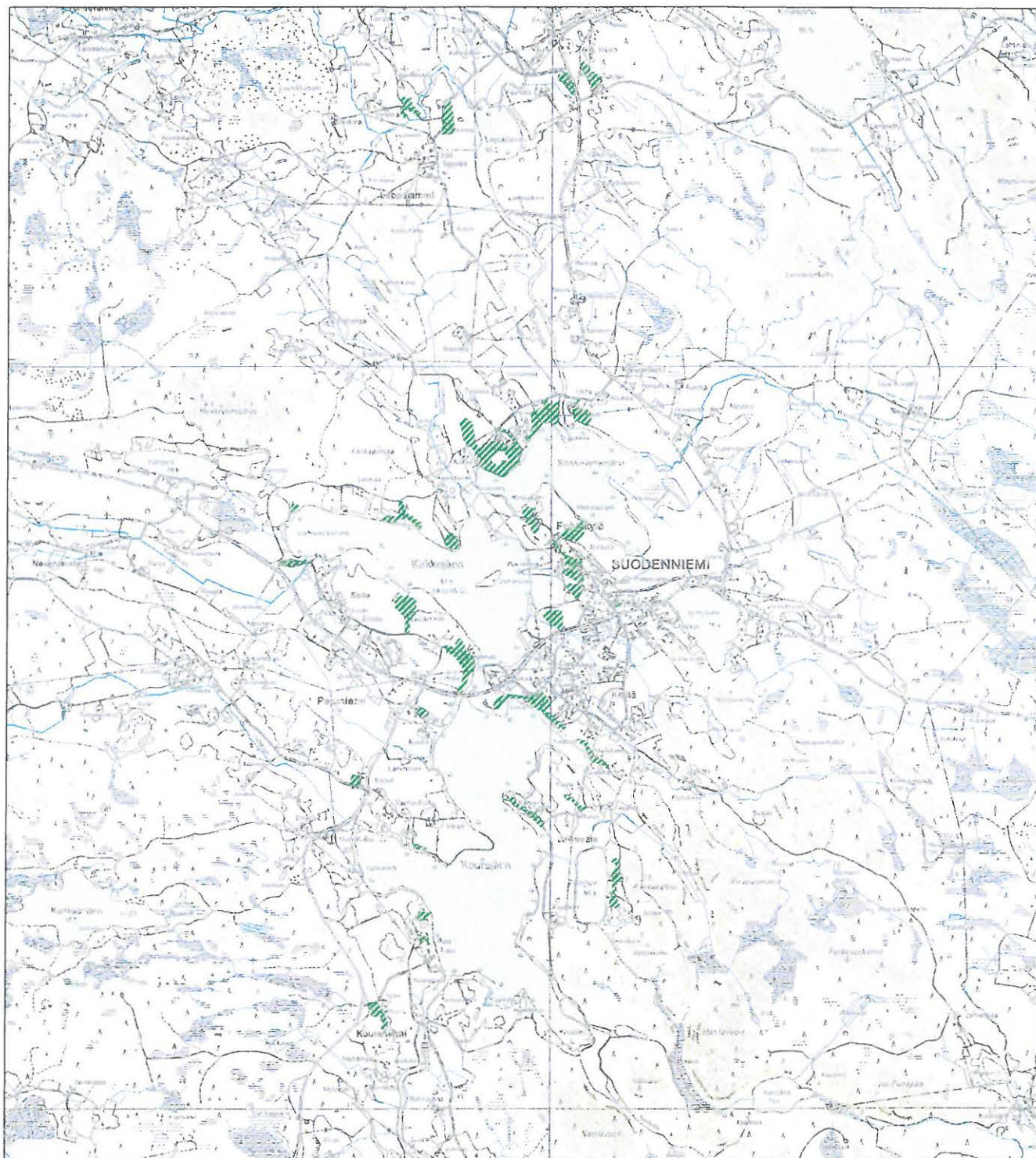
Inventoinnissa tarkastetut alueet

1:40 000

Piirt. V. Adel

Pohjakarttana ote PerusCD:ltä, lehdet 2121 06 ja 2122 04

(c) Maanmittauslaitos, lupa PISA/020/2006

*Tarkastetut alueet on rasteroitu.*

Vammala. Suodenniemen arkeologinen osa-alueinventointi 2007

### YLEISKARTTA 3. SW-osa

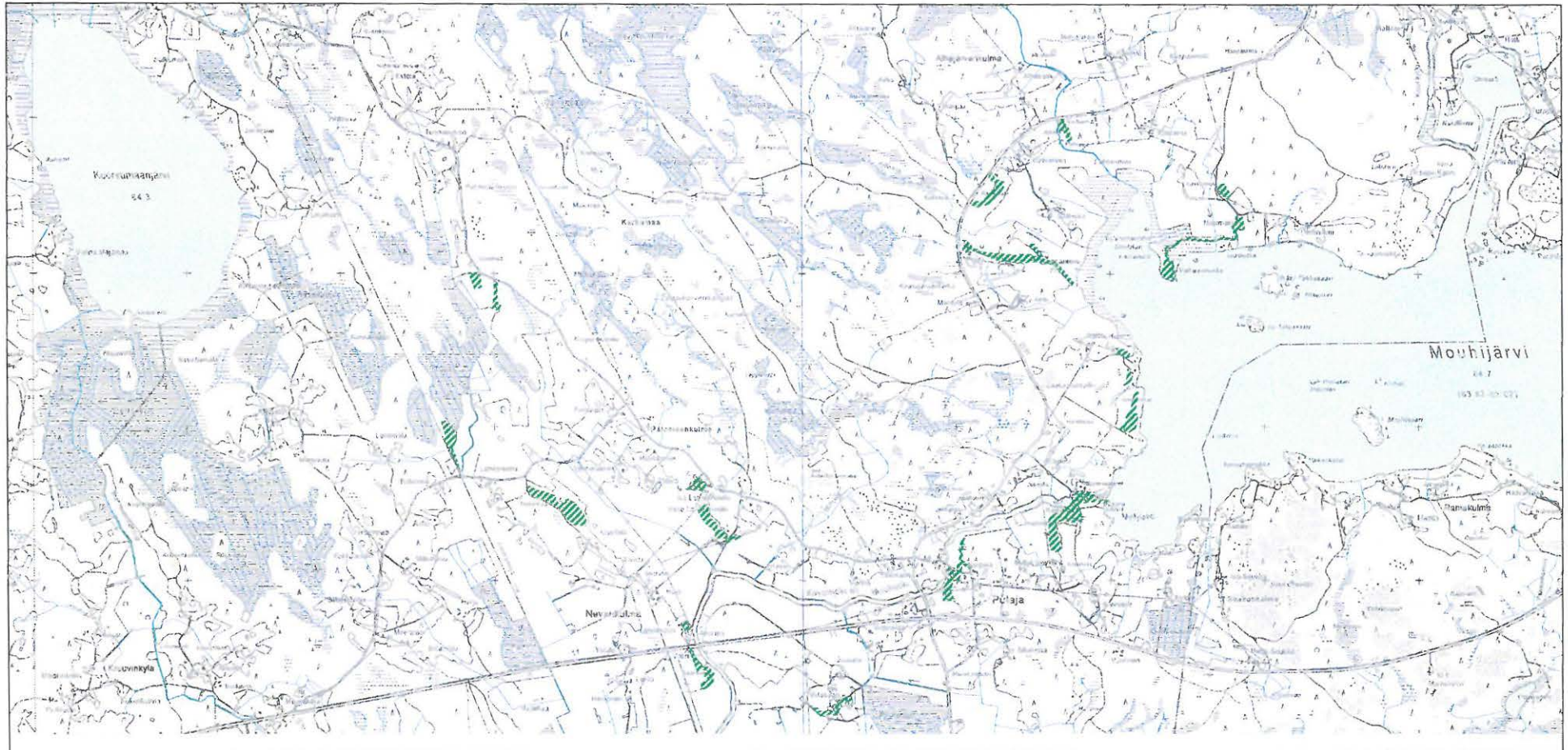
Inventoinnissa tarkastetut alueet

1:40 000

Piirt. V. Adel

Pohjakarttana ote PerusCD:ltä, lehdet 2121 03 ja 2121 06

(c) Maanmittauslaitos, lupa PISA/020/2006



*Tarkastetut alueet on rasteroitu.*

**INVENTOINTIKOhteet****KIINTEÄT MUINAISJÄÄNNÖKSET****1. Kivikkola**

<b>Kunta</b>	Vammala
<b>Kylä</b>	Kouraniemi
<b>Kohdenimi</b>	Kivikkola
<b>Muinaisjäännöstunnus</b>	772 010 001
<b>Inventointinumero</b>	0001
<b>Muinaisjäännöstyyppi</b>	asuinpaikat
<b>Muinaisjäännöstyyppintaranne</b>	
<b>Ajoitus</b>	kivikautinen
<b>Selkeä ajoitus</b>	
<b>Rauhoitusluokka</b>	2
<b>Lukumäärä</b>	1
<b>Aikaisemmat tutkimukset</b>	Tarkastus Anna-Liisa Hirviluoto 1969 Inventointi Timo Miettinen 1973 Inventointi Hanna-Maria Pellinen 2003
<b>Peruskarttanumero</b>	2121 06
<b>Peruskartan nimi</b>	SUODENNIEMI
<b>X1-koordinaatti</b>	6825 170
<b>X2-koordinaatti</b>	6825 220
<b>Y1-koordinaatti</b>	2433 910
<b>Y2-koordinaatti</b>	2433 990
<b>Z1-koordinaatti</b>	0068
<b>Z2-koordinaatti</b>	0070
<b>P1-koordinaatti</b>	6831 890
<b>P2-koordinaatti</b>	6831 940
<b>I1-koordinaatti</b>	3274 390
<b>I2-koordinaatti</b>	3274 470
<b>Koordinaattiselite</b>	kohteen ääripisteet v. 1973 ja 2003 inv. tietojen ja topografian perusteella
<b>MI-tiivistelmä</b>	Asuinpaikka sijaitsee savihiesuisella rantapellolla.
<b>Kiinteistötiedot</b>	
<b>Kiinteistötunnus</b>	912-514-2-28
<b>Kiinteistönimi</b>	Lahdenranta
<b>Maanomistaja</b>	Vuorenoja Timo ja Hilikka
<b>Osoite</b>	Rautaniementie 297, 38270 Sammaljoki
<b>Lisätietoja</b>	potentiaalisen mj-alueen NE-osa (kesämökkkitontti)
<b>Kiinteistötunnus</b>	912-514-2-34
<b>Kiinteistönimi</b>	Kivikkola
<b>Maanomistaja</b>	Hannu Kivikkola
<b>Osoite</b>	Auvintie 515, 27100 Eurajoki
<b>Lisätietoja</b>	mj-alueen SW-osa (löytöalue pellolla)

**Tarkastus**

Kohdetta ei tarkastettu v. 2007 inventoinnissa.

**Aiemmat löydöt**

KM 14462, kourutaltoa, toim. mv. Heikki Kivikkola, diar. 03.11.1958

KM 34060, kvartsi-iskoksia. Inventointilöytöjä 2003.

**Sijainti ja maasto**

Kohde sijaitsee Kourajärvestä Mouhijärveen laskevan Kourajoen länsirannalla, NNW-SSE-suuntaisen harjanteen juurella, sen SE-päässä.

**Kohteen kuvaus**

Asuinpaikka sijaitsee Kourajärvestä Mouhijärveen laskevan Kourajoen länsirannalla savihiesuisella pellolla ja todennäköisesti myös viereisellä kesämökkintontilla, muinaisella rantaterassilla. Paikalta on vuonna 1958 löydetyn kourutaltan lisäksi kvartseja.

**Lyhyt kuvaus (muinaisjäänno.luetteloa varten)**

Asuinpaikka sijaitsee savihiesuisella rantapellolla Mouhijärveen laskevan Kourajoen länsirannalla.

**Kohteen laajuus**

n. 70 m (SW-NE) x 35 m (arvio v. 1973 ja 2003 inv. tietojen ja topografian perusteella)

**Ehdotus suoja-alueeksi**

10 m säteellä kohteen oletetusta rajasta

**Suosittelavat jatkotoimenpiteet**

Muinaisjäännoksen laajuuden ja kulttuurikerroksen säilyneisyyden selvittäminen koekaivauksilla.

**Luokitusehdotus**

Pidetään voimassa nykyinen luokitus (luokka 2).

**Kartat**

1:20 000, 1:5000

## 1. Kivikkola

Peruskarttaote 1:20 000

Piirt. V. Adel

Pohjakarttana ote PerusCD:ltä, lehti 2121 06

(c) Maanmittauslaitos, lupa PISA/020/2006



kiinteä muinaisjäännös



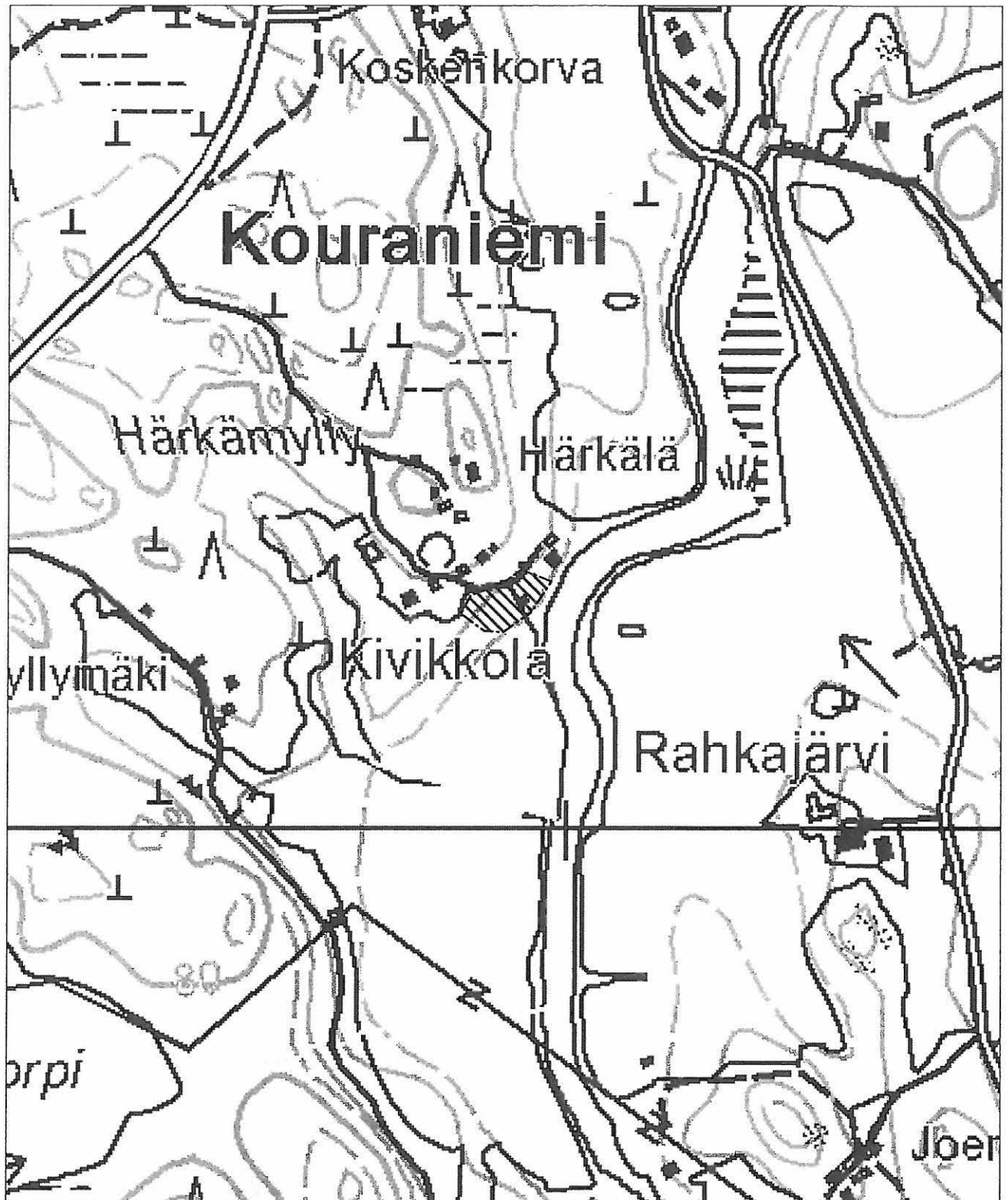
**1. Kivikkola**

Yleiskartta 1:5000

Piirt. V. Adel

Pohjakarttana ote PerusCD:ltä, lehti 2121 06

(c) Maanmittauslaitos, lupa PISA/020/2006



kivikautinen asuinpaikka  
(likimääräinen rajaus)

**2. Uusi-Kulku**

<b>Kunta</b>	Vammala
<b>Kylä</b>	Pajuniemi
<b>Kohdenimi</b>	Uusi-Kulku
<b>Muinaisjäännöstunnus</b>	772 010 002
<b>Inventointinumero</b>	0002
<b>Muinaisjäännöstyyppi</b>	asuinpaikat
<b>Muinaisjäännöstyyppitarkenne</b>	
<b>Ajoitus</b>	kivikautinen
<b>Selkeä ajoitus</b>	
<b>Rauhoitusluokka</b>	2
<b>Lukumäärä</b>	1
<b>Aikaisemmat tutkimukset</b>	Inventointi Timo Miettinen 1973 Inventointi Hanna-Maria Pellinen 2003
<b>Peruskarttanumero</b>	2121 06
<b>Peruskartan nimi</b>	SUODENNIEMI
<b>X1-koordinaatti</b>	6826 770
<b>X2-koordinaatti</b>	6826 870
<b>Y1-koordinaatti</b>	2433 550
<b>Y2-koordinaatti</b>	2433 630
<b>Z1-koordinaatti</b>	0071
<b>Z2-koordinaatti</b>	0077
<b>P1-koordinaatti</b>	6833 500
<b>P2-koordinaatti</b>	6833 600
<b>I1-koordinaatti</b>	3274 110
<b>I2-koordinaatti</b>	3274 190
<b>Koordinaattiselite</b>	kohteen ääripisteet v. 1973 ja 2003 inv. tietojen ja topografian perusteella
<b>MI-tiivistelmä</b>	Asuinpaikka sijaitsee savihiesuisella rantapellolla.
<b>Kiinteistötiedot</b>	
<b>Kiinteistötunnus</b>	912-519-6-35
<b>Kiinteistönimi</b>	Uusikulku
<b>Maanomistaja</b>	Tuomo Uusi-Kulku
<b>Osoite</b>	Putajantie 130, 38510 Suodenniemi
<b>Lisätietoja</b>	

**Tarkastus**

Kohdetta ei tarkastettu v. 2007 inventoinnissa.

**Aiemmat löydöt**

SatM 548-549, nelisivuinen oikokirves ja tasatalta. Ostettu taloll. Tuomas Uusikululta. Toim. 1890. KM 34059, kvartsia. Inv. löytöjä 2003.

**Sijainti ja maasto**

Kohde sijaitsee peltoalueella Kourajärvestä länteen pistävän Vehkalahden ja Putajantien (nro 2591) välissä, Vehkojan suun SW-puolella.

**Kohteen kuvaus**

Asuinpaikka sijaitsee Kourajärven Vehkalahden rannalla savihiesuisella pellolla, talosta 60 m kaakkoon.

**Lyhyt kuvaus (muinaisjännösluettelo varten)**

Asuinpaikka sijaitsee savihiesuisella rantapellolla Kourajärven Vehkalahden rannalla.

**Kohteen laajuus**

n. 110 m (NW-SE) x 70 m (arvio v. 1973 ja 2003 inv. tietojen ja topografian perusteella)

**Kartat**

1:20 000, 1:5000

## 2. Uusi-Kulku

Peruskarttaote 1:20 000

Piirt. V. Adel

Pohjakarttana ote PerusCD:ltä, lehti 2121 06

(c) Maanmittauslaitos, lupa PISA/020/2006



kiinteä muinaisjäännös

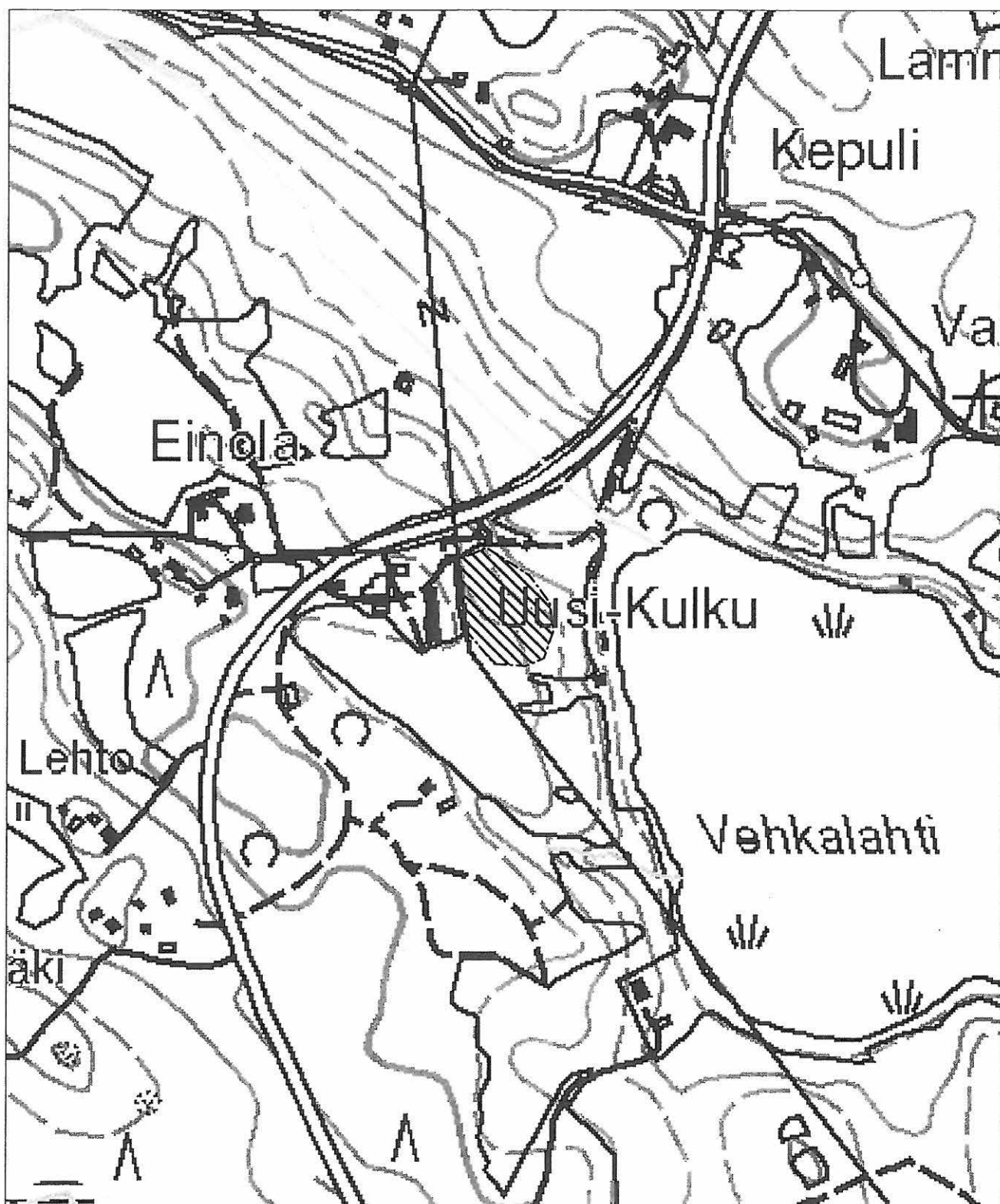
**2. Uusi-Kulku**


Yleiskartta 1:5000

Piirt. V. Adel

Pohjakarttana ote PerusCD:ltä, lehti 2121 06

(c) Maanmittauslaitos, lupa PISA/020/2006



 kivikautinen asuinpaikka  
(likimääräinen rajaus)

100 m

**3. Kanni**

<b>Kunta</b>	Vammala
<b>Kylä</b>	Jalkavala
<b>Kohdenimi</b>	Kanni
<b>Muinaisjäänöstunnus</b>	772 010 003
<b>Inventointinumero</b>	0003
<b>Muinaisjäänöstyyppi</b>	asuinpaikat
<b>Muinaisjäänöstyypintaranne</b>	
<b>Ajoitus</b>	kivikautinen
<b>Selkeä ajoitus</b>	
<b>Rauhoitusluokka</b>	2
<b>Lukumäärä</b>	1
<b>Aikaisemmat tutkimukset</b>	Inventointi Timo Miettinen 1973
<b>Peruskarttanumero</b>	2121 06
<b>Peruskartan nimi</b>	SUODENNIEMI
<b>X1-koordinaatti</b>	6826 950
<b>X2-koordinaatti</b>	6827 180
<b>Y1-koordinaatti</b>	2435 070
<b>Y2-koordinaatti</b>	2435 270
<b>Z1-koordinaatti</b>	0072
<b>Z2-koordinaatti</b>	0076
<b>P1-koordinaatti</b>	6833 610
<b>P2-koordinaatti</b>	6833 840
<b>I1-koordinaatti</b>	3275 650
<b>I2-koordinaatti</b>	3275 840
<b>Koordinaattiselite</b>	kohteen ääripisteet v. 1973 kartan ja topografian perusteella
<b>MI-tiivistelmä</b>	Asuinpaikka sijaitsee savihiesuisella ja hiekkaisella pellolla.
<b>Kiinteistötiedot</b>	
<b>Kiinteistötunnus</b>	912-510-1-38
<b>Kiinteistönimi</b>	Kanni
<b>Maanomistaja</b>	Pälä Tapani ja Tiina-Maija
<b>Osoite</b>	Jalkavalantie 167, 38510 Suodenniemi
<b>Lisätietoja</b>	

**Tarkastus**

Vadim Adel 10.10.2007

**Aiemmat löydöt**

SatM 7073, taltta. Löyt. Kannin talon pellosta.

**Sijainti ja maasto**

Asuinpaikka sijaitsee Kourajärven itäpuolella, kahdella savihiesuisella tai hiekkaisella pellolla, kahden puolen Jalkavalan kylän läpi kulkevaa tietä.

Osa-alue A sijaitsee tien S-puolella, Kannin talosta 330 m itään. Alue B on talosta 250 m koilliseen, tiestä n. 130 m N, rannasta n. 200 m E.

**Kohteen kuvaus**

Alue A on loivaa rinnettä, alueen NW-osassa on epämääräinen terassimuodostuma. Alue B on jyrkemmin laskevalla rinteellä; alueen keskellä, pellon reunalla on pieni kumpare.

**Lyhyt kuvaus (muinaisjäännösluetteloa varten)**

Asuinpaikka sijaitsee savihiesuisella ja hiekkaisella pellolla Kourajärven itäpuolella kahden puolen tietä.

**Kohteen laajuus**

Kummankin alueen arvioitu laajuus on n. 50 x 60-70 m.

**Ehdotus suoja-alueeksi**

10 m säteellä oletetuista rajoista

**Suojelutoimenpiteet kentällä**

Tavattiin maanomistaja.

**Havaintomahdollisuudet**

Tarkastuksen aikana huonot (pellot kasvoivat heinää).

**Lähilöytöjä**

Kvartsi-iskos talon NW-puolella olevasta niemestä, pellon NE-reunalta (X = 6827 060, Y = 2434 760), kivik. asuinpaikasta 0,4 km W.

**Suosittelavat jatkotoimenpiteet**

Jatkotarkastus ja pintapoiminta kvartsi-iskoksen löytöpaikan ympäristössä, talon NW-puolella. Topografisesti ko. niemi sopii kivistä asuinpaikaksi.

**Luokitusehdotus**

Pidetään voimassa nykyinen luokitus (luokka 2).

**Löydöt**

ks. Lähilöytöjä

**Negatiivit**

F145151: 1-2 (MV/AO)

11, 12 (PM/KYY)

**Digitaalikuvat**

ks. kuvaluettelo liitteessä

**Kartat**

1:20 000, 1:4000



Kanni [3]. Alue A. Koillisesta. 10.10.2007, Vadim Adel.



Kanni [3]. Alue B. Eteläkaakosta. 10.10.2007, Vadim Adel.



**3. Kanni**

Peruskarttaote 1:20 000

Piirt. V. Adel

Pohjakarttana ote PerusCD:ltä, lehti 2121 06

(c) Maanmittauslaitos, lupa PISA/020/2006



kiinteä muinaisjäänös

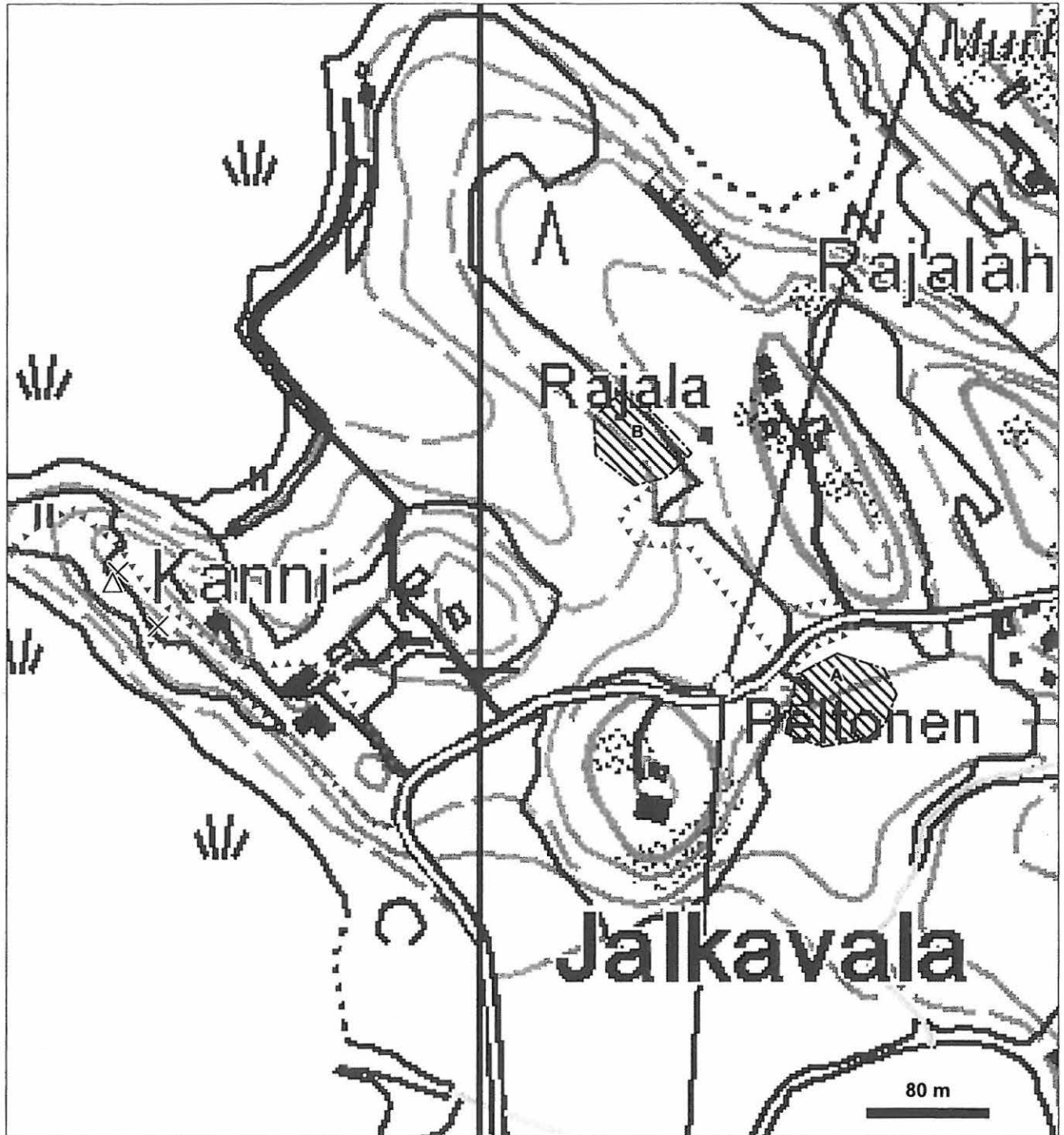
**3. Kanni**

Yleiskartta 1:4000

Piirt. V. Adel

Pohjakarttana ote PerusCD:ltä, lehti 2121 06

(c) Maanmittauslaitos, lupa PISA/020/2006



kivikautinen asuinpaikka  
(osa-alueen likimääräinen rajaus)



tarkastettu alue



kvartsi-iskoksen löytöpaikka



koekuoppa tai koepisto

**4. Karimaa**

<b>Kunta</b>	Vammala
<b>Kylä</b>	Kittilä
<b>Kohdenimi</b>	Karimaa
<b>Muinaisjäännöstunnus</b>	772 010 004
<b>Inventointinumero</b>	0004
<b>Muinaisjäännöstyyppi</b>	asuinpaikat
<b>Muinaisjäännöstyyppitarkenne</b>	
<b>Ajoitus</b>	kivikautinen
<b>Selkeä ajoitus</b>	
<b>Rauhoitusluokka</b>	2
<b>Lukumäärä</b>	1
<b>Aikaisemmat tutkimukset</b>	Inventointi Timo Miettinen 1973
<b>Peruskarttanumero</b>	2121 06
<b>Peruskartan nimi</b>	SUODENNIEMI
<b>X1-koordinaatti</b>	6829 380
<b>X2-koordinaatti</b>	6829 120
<b>Y1-koordinaatti</b>	2432 880
<b>Y2-koordinaatti</b>	2433 080
<b>Z1-koordinaatti</b>	0079
<b>Z2-koordinaatti</b>	0073
<b>P1-koordinaatti</b>	6836 140
<b>P2-koordinaatti</b>	6835 870
<b>I1-koordinaatti</b>	3273 560
<b>I2-koordinaatti</b>	3273 750
<b>Koordinaattiselite</b>	kahden osa-alueen (A ja B) koordinaatit v. 1973 inv. tietojen mukaan
<b>MI-tiivistelmä</b>	Asuinpaikka sijaitsee Kirkkojärven ja Valkijärven välissä savihiesuisella pellolla kahdessa osassa.
<b>Kiinteistötiedot</b>	
<b>Kiinteistötunnus</b>	912-512-1-85
<b>Kiinteistönimi</b>	Lahti
<b>Maanomistaja</b>	Seppä Isto Arto Uolevi
<b>Osoite</b>	Koippurintie 54, 38510 Suodenniemi
<b>Lisätietoja</b>	

**Tarkastus**

Vadim Adel 17.10.2007

**Aiemmat löydöt**

inv. löydöt 1973 (ei luetteloitu)

**Sijainti ja maasto**

Asuinpaikka sijaitsee Kirkkojärven (64,8 m mpy) ja pienen Valkijärven (66,6 m mpy) välissä, niitä yhdistävän kostean notkon NE-puolella, savihiesuisella peltorinteellä. Löytöjä on kahdesta paikkaa.

**Kohteen kuvaus**

Pohjoisempänä ja lännempänä oleva osa-alue A sijaitsee WNW-ESE-suuntaisella terassilla, n. 20 m leveällä kaistaleella pellon N-reunalla. Lähempänä Vanhankirkonlahtea oleva alue B on ehkä suppeampi ja sijaitsee tien ja sekametsää kasvavan notkon välissä, loivasti etelään viettävällä terassilla, joka vaihtuu etelässä melko jyrkkään törmään ja jatkuu myös tien itäpuolella.

**Lyhyt kuvaus (muinaisjäännösluetteloa varten)**

Asuinpaikka sijaitsee Kirkkojärven ja Valkijärven välissä savihiesuisella pellolla kahdessa osassa.

**Kohteen laajuus**

Ei ole selvitetty. Molempien alueiden potentiaalinen leveys on 20-30 m ja pituutta muinaista rantaa pitkin (WNW-ESE) saattaa olla useita kymmeniä metrejä.

**Ehdotus suoja-alueeksi**

10 m säteellä muinaisjäännöksen oletetuista rajoista

**Havaintomahdollisuudet**

Tarkastushetkellä huonot, koska peltoja ei voitu pintapaimia.

**Suosittelavat jatkotoimenpiteet**

Kohteen laajuuden ja kulttuurikerroksen säilyneisyyden selvittäminen (jatkotarkastus, pintapaiminta ja koekaivaus).

**Luokitusehdotus**

Pidetään voimassa nykyinen luokitus (luokka 2).

**Löydöt**

Ei uusia löytöjä.

**Negatiivit**

F145155: 1-2 (MV/AO)

23-24 (PM/KYY)

**Digitaalikuvat**

ks. kuvaluettelo liitteessä

**Kartat**

1:20 000, 1:10 000



Karimaa [4], alue A. Etelästä. 17.10.2007, Vadim Adel.



Karimaa [4], alue B. Etelästä. 17.10.2007, Vadim Adel.

## 4. Karimaa

Peruskarttaote 1:20 000

Piirt. V. Adel

Pohjakarttana ote PerusCD:ltä, lehti 2121 06

(c) Maanmittauslaitos, lupa PISA/020/2006



● kiinteä muinaisjäännös

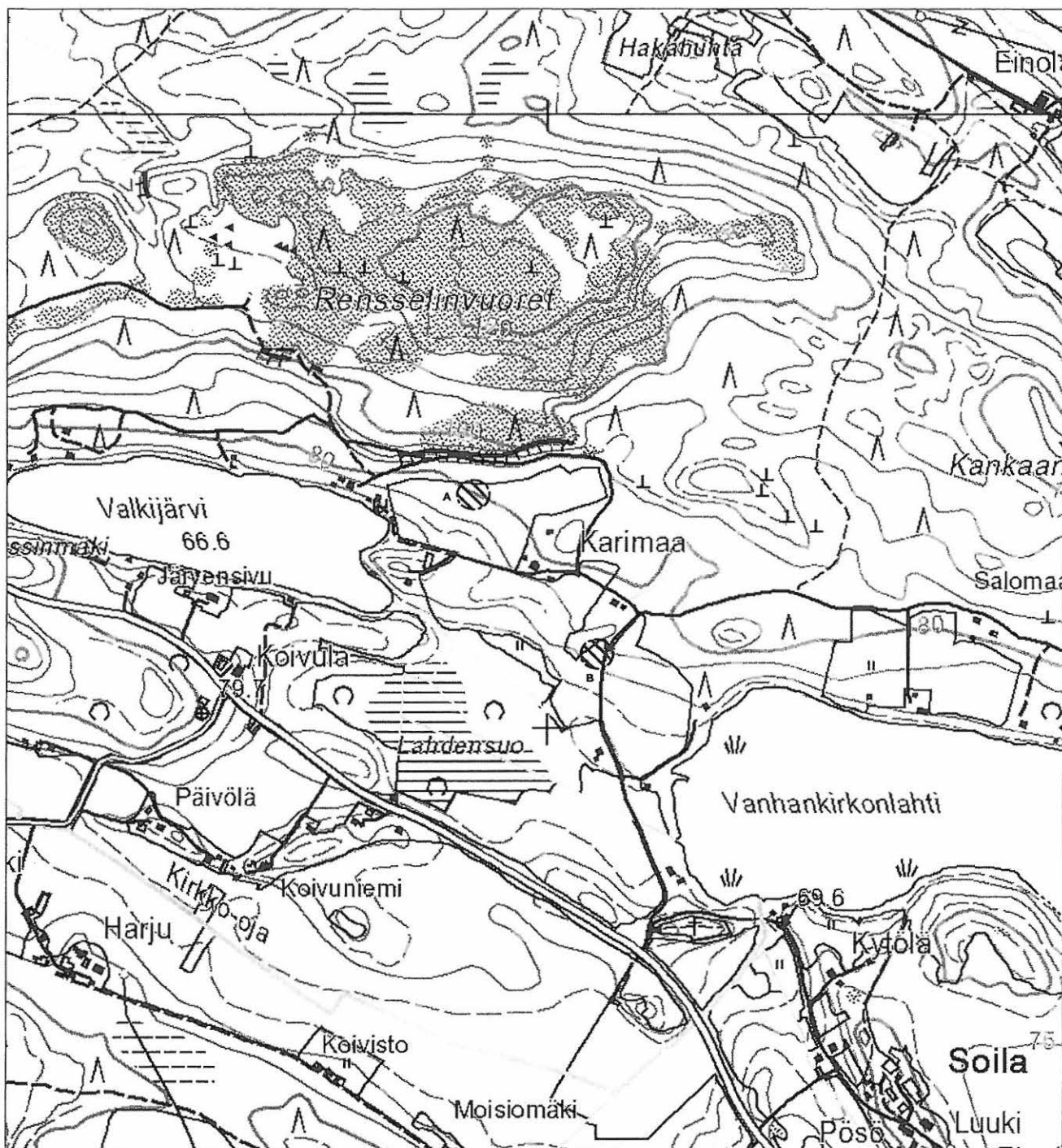
#### 4. Karimaa


Yleiskartta 1:10 000

Piirt. V. Adel

Pohjakarttana ote PerusCD:ltä, lehti 2121 06

(c) Maanmittauslaitos, lupa PISA/020/2006




 kivikautisen asuinpaikan osa-alue  
 v. 1973 inv. kartan mukaan

200 m

**8. Pälä**

<b>Kunta</b>	Vammala
<b>Kylä</b>	Kouraniemi
<b>Kohdenimi</b>	Pälä
<b>Muinaisjäännöstunnus</b>	
<b>Inventointinnumero</b>	0008
<b>Muinaisjäännöstyyppi</b>	asuinpaikat
<b>Muinaisjäännöstyypintarkenne</b>	
<b>Ajoitus</b>	kivikautinen
<b>Selkeä ajoitus</b>	
<b>Rauhoitusluokka</b>	2
<b>Lukumäärä</b>	1
<b>Aikaisemmat tutkimukset</b>	Inv. Pellinen 2003
<b>Peruskarttanumero</b>	2121 06
<b>Peruskartan nimi</b>	SUODENNIEMI
<b>X1-koordinaatti</b>	6826 130
<b>X2-koordinaatti</b>	6826 230
<b>Y1-koordinaatti</b>	2433 670
<b>Y2-koordinaatti</b>	2433 940
<b>Z1-koordinaatti</b>	0075
<b>Z2-koordinaatti</b>	
<b>P1-koordinaatti</b>	6832 850
<b>P2-koordinaatti</b>	6832 960
<b>I1-koordinaatti</b>	3274 200
<b>I2-koordinaatti</b>	3274 470
<b>Koordinaattiselite</b>	löytöalueen ääripisteet v. 2003 inv. tietojen ja topografian perusteella
<b>MI-tiivistelmä</b>	Peltoterassilla sijaitseva asuinpaikka.
<b>Kiinteistötiedot</b>	
<b>Kiinteistötunnus</b>	912-514-1-28
<b>Kiinteistönimi</b>	Pälänen
<b>Maanomistaja</b>	Pälä Mauri ja Eila
<b>Osoite</b>	Vesunnintie 42, 38510 Suodenniemi
<b>Lisätietoja</b>	

**Tarkastus**

Kohdetta ei tarkastettu v. 2007 inventoinnissa.

**Aiemmat löydöt**

SatM 8892, tasataltta. Pälän talon maalta.

KM 34061 kvartsi-iskoksia. Inv. löytöjä 2003.

**Sijainti ja maasto**

Kohde sijaitsee peltoalueella Kourajärven W-puolella.



**Kohteen kuvaus**

Asuinpaikka sijaitsee Kourajärven lounaisrannalla, Pälän talosta noin 500 länsiluoteeseen, pellon reunassa olevalla terassimaisella muodostumalla (osa-alue A), sekä edellä mainitusta kohdasta noin 200 m kaakkoon, peltosaarekkeen luoteisreunalla (alue B).

**Lyhyt kuvaus (muinaisjäännösluettelo varten)**

Peltoterassilta (A) ja läheisen peltosaarekkeen luoteisreunalta (B) on löydetty kvartsi-iskoksia. Pälän tilan alueelta on ennen inventointia 2003 löydetty myös tasatalta.

**Kohteen laajuus**

n. 65 x 45 m (osa-alue A) ja n. 90 x 30 m (alue B) (arvio v. 2003 inv. tietojen ja topografian perusteella)

**Lisätietoja**

mj tunnus 1000000657

**Kartat**

1:20 000, 1:5000

**8. Pälä**

Peruskarttaote 1:20 000

Piirt. V. Adel

Pohjakarttana ote PerusCD:ltä, lehti 2121 06

(c) Maanmittauslaitos, lupa PISA/020/2006



kiinteä muinaisjäänös

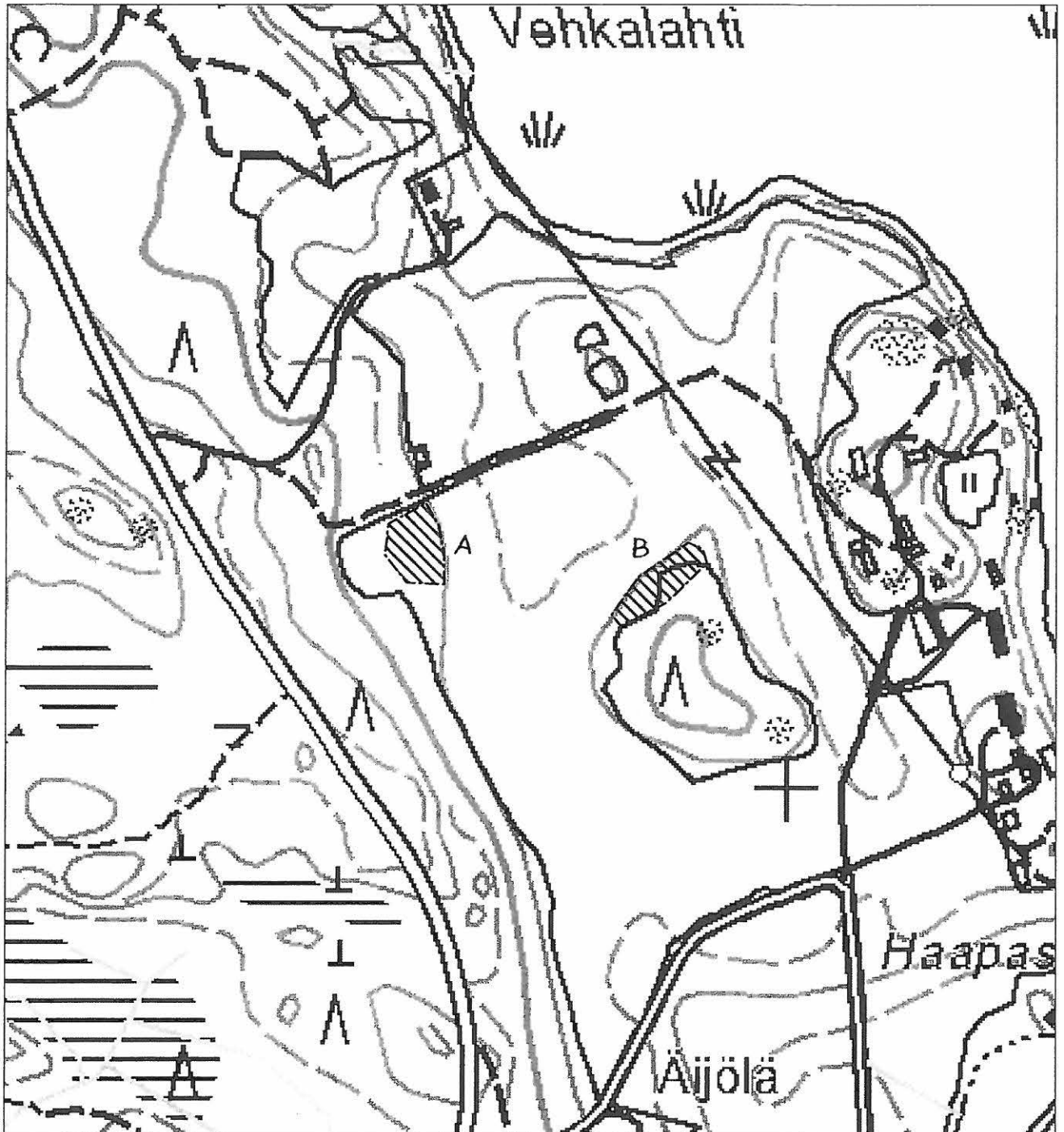
**6. Pää**

Yleiskartta 1:5000

Piirt. V. Adel

Pohjakarttana ote PerusCD:ltä, lehti 2121 06

(c) Maanmittauslaitos, lupa PISA/020/2006



kivikautinen asuinpaikka  
(osa-alueen likimääräinen rajaus)

100 m



**9. Putaja/Vähä-Lähteenmäki**

<b>Kunta</b>	Vammala
<b>Kylä</b>	Kiikoinen
<b>Kohdenimi</b>	Putaja/Vähä-Lähteenmäki
<b>Muinaisjäännöstunnus</b>	1000000652
<b>Inventointinumero</b>	0009
<b>Muinaisjäännöstyyppi</b>	asuinpaikat
<b>Muinaisjäännöstyyppintaranne</b>	
<b>Ajoitus</b>	kivikautinen
<b>Selkeä ajoitus</b>	
<b>Rauhoitusluokka</b>	2
<b>Lukumäärä</b>	1
<b>Aikaisemmat tutkimukset</b>	Inventointi Hanna-Maria Pellinen 2003
<b>Peruskarttanumero</b>	2121 03
<b>Peruskartan nimi</b>	Kuorsumaa
<b>X1-koordinaatti</b>	6821 280
<b>X2-koordinaatti</b>	6821 350
<b>Y1-koordinaatti</b>	2429 870
<b>Y2-koordinaatti</b>	2429 910
<b>Z1-koordinaatti</b>	0066
<b>Z2-koordinaatti</b>	0068
<b>P1-koordinaatti</b>	6828 180
<b>P2-koordinaatti</b>	6828 250
<b>I1-koordinaatti</b>	3270 180
<b>I2-koordinaatti</b>	3270 220
<b>Koordinaattiselite</b>	kohteen ääripisteet v. 2003 inv. tietojen perusteella
<b>MI-tiivistelmä</b>	Kvartsi-iskoksia pellolta
<b>Kiinteistötiedot</b>	
<b>Kiinteistötunnus</b>	912-511-3-37
<b>Kiinteistönimi</b>	Vähä-Lähteenmäki
<b>Maanomistaja</b>	Jaakola Pirkko Johanna
<b>Osoite</b>	Palomäentie 120, 38510 Suodenniemi
<b>Lisätietoja</b>	

**Tarkastus**

Kohdetta ei tarkastettu v. 2007 inventoinnissa.

**Aiemmat löydöt**

KM 2456:9, kivikirves. Löytynyt Vähä-Lähteenmäen talon maalta. Toim. 23.11.1886.

SatM 10121, poikkikirves. Löytynyt Vähä-Lähteenmäen talon suopellosta.

KM 34062, kvartsi-iskoksia. Inv. löytöjä 2003.

**Sijainti ja maasto**

Kohde sijaitsee lähellä Kiikoisten rajaa, Pori-Tampere tiestä pohjoiseen ja Kiikois- eli Mouhijoesta 400 m pohjoiseen, Vähä-Lähteenmäen talosta 140 m kaakkoon.

**Kohteen kuvaus**

Mahdollinen asuinpaikka sijaitsee pellolla olevalla terassimuodostelmalla. Sen molemmin puolin pellon reunoista on löydetty kvartsi-iskoksia.

**Lyhyt kuvaus (muinaisjäännösluettelo varten)**

Peltoterassilta on löydetty kvartsi-iskoksia.

**Kohteen laajuus**

n. 70 m (N-S) x 40 m (arvio v. 2003 inv. tietojen perusteella)

**Tiedossa olevat maankäyttösuunnitelmat**

Osayleiskaavan laatiminen vireillä.

**Kartat**

1:20 000, 1:5000

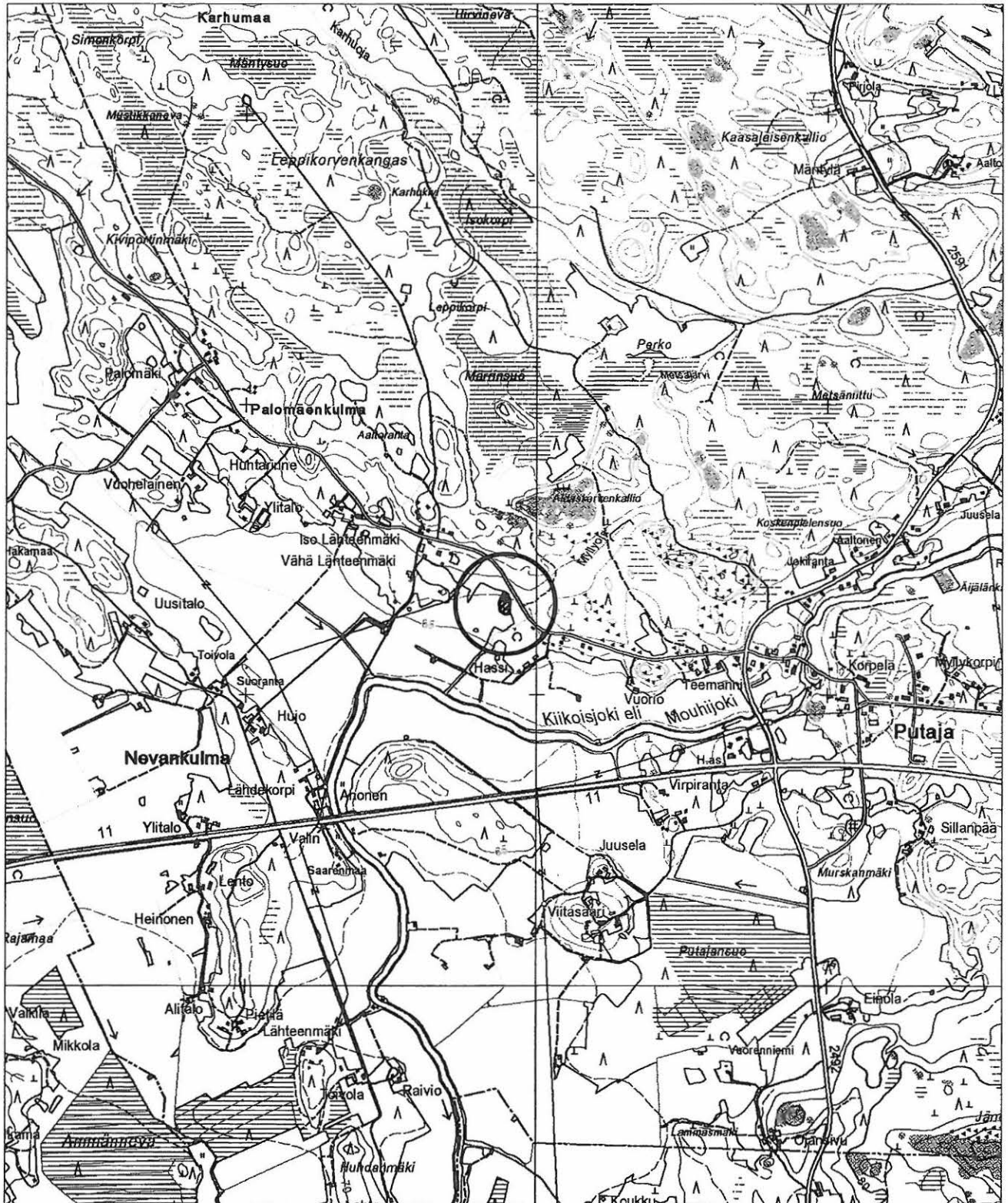
## 9. Putaja/Vähä-Lähteenmäki

Peruskarttaote 1:20 000

Piirt. V. Adel

Pohjakarttana ote PerusCD:ltä, lehti 2121 03

(c) Maanmittauslaitos, lupa PISA/020/2006



kiinteä muinaisjäännös

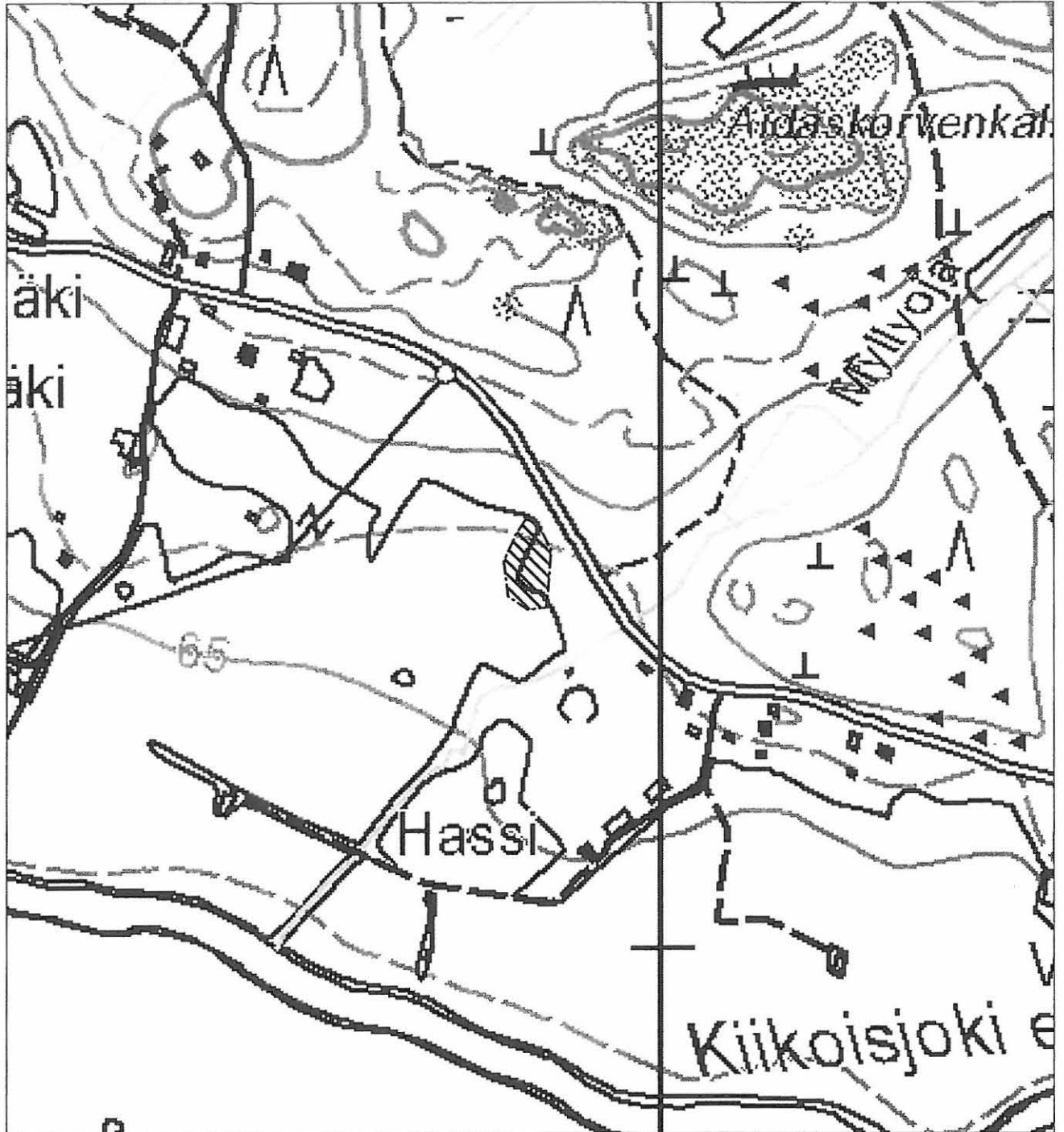
**9. Putaja/Vähä-Lähteenmäki**

Yleiskartta 1:5000

Piirt. V. Adel

Pohjakarttana ote PerusCD:ltä, lehti 2121 03

(c) Maanmittauslaitos, lupa PISA/020/2006



kivikautinen asuinpaikka  
(likimääräinen rajaus)

100 m

**10. Saarenmaa**

<b>Kunta</b>	Vammala
<b>Kylä</b>	Kiikoinen
<b>Kohdenimi</b>	Saarenmaa
<b>Muinaisjäänöstunnus</b>	
<b>Inventointinumero</b>	0010
<b>Muinaisjäänöstyyppi</b>	asuinpaikat
<b>Muinaisjäänöstyyppitarkenne</b>	
<b>Ajoitus</b>	kivikautinen
<b>Selkeä ajoitus</b>	
<b>Rauhoitusluokka</b>	2
<b>Lukumäärä</b>	1
<b>Aikaisemmat tutkimukset</b>	-
<b>Peruskarttanumero</b>	2121 03
<b>Peruskartan nimi</b>	Kuorsumaa
<b>X1-koordinaatti</b>	6820 420
<b>X2-koordinaatti</b>	6820 500
<b>Y1-koordinaatti</b>	2429 290
<b>Y2-koordinaatti</b>	2429 340
<b>Z1-koordinaatti</b>	0066
<b>Z2-koordinaatti</b>	0068
<b>P1-koordinaatti</b>	6827 350
<b>P2-koordinaatti</b>	6827 430
<b>I1-koordinaatti</b>	3269 550
<b>I2-koordinaatti</b>	3269 610
<b>Koordinaattiselite</b>	asuinpaikan ääripisteet (arvio topografian ja maaperähavaintojen perusteella)
<b>Kiinteistötiedot</b>	
<b>Kiinteistötunnus</b>	912-511-10-0
<b>Kiinteistönimi</b>	Saarenmaa
<b>Maanomistaja</b>	Saarenmaa Pasi Seppo
<b>Osoite</b>	Keulatie 6 E 47, 28190 Pori
<b>Lisätietoja</b>	alueen SE-osa
<b>Kiinteistötunnus</b>	912-511-3-37
<b>Kiinteistönimi</b>	Vähä-Lähtenmäki
<b>Maanomistaja</b>	Jaakola Pirkko Johanna
<b>Osoite</b>	Palomäentie 120, 38510 Suodenniemi
<b>Lisätietoja</b>	alueen NW-osa
<b>Tarkastus</b>	
	Vadim Adel 4.10.2007
<b>Aiemmat löydöt</b>	
	-



**Sijainti ja maasto**

Kohde sijaitsee Nevankulman kylässä, Kiikois- eli Mouhijoen SW-rannalla, n. 3 m korkealla rantaterassilla, NW-SE-suuntaisen harjanteen N-osassa, Tampere-Pori -tiestä n. 60 m S.

**Kohteen kuvaus**

Asuinpaikan NW-osa, josta tuli kivikautisia löytöjä, on kuusivaltaista sekametsää kasvavaa harjanteen lakiosaa, jonka länsireunalla kulkee metsätie. Topografisesti muinaisjäännösalue jatkuu kaakkoissuuntaan Saarenmaan talon pihapiiriin, harjanteen korkeimmalle kohdalle, tontin SE-rajalle asti. Asuinpaikan NE-rajana on muinainen rantatörmä.

**Kohteen laajuus**

n. 90 m (NW-SE) x 15-20 m

**Ehdotus suoja-alueeksi**

10 m säteellä muinaisjäännöksen oletetusta rajasta

**Havaintomahdollisuudet**

Hyvät koekuopitettaessa.

**Tiedossa olevat maankäyttösuunnitelmat**

Osayleiskaavan laatiminen vireillä.

**Koekuopat**

Koekuopan sijainti:

Saarenmaan tilan pohjoisimmasta rakennuksesta 24 m NW, tontille vievän tien reunasta 5 m NE, terrassin reunalta n. 5 m SW, loivalla rinteellä.

Stratigrafia:

0-4 cm - pintaturve;

4-12/18 cm - hiekkansekainen humus;

12/18-24/25 cm - vaaleanruskea hiekka, josta kivikautisia löytöjä;

24/25-35 cm - keltainen pohjahiekka.

**Luokitusehdotus**

Luokka 2. Kulttuurikerroksen säilyneisyyden ja laajuuden määrittäminen kohteen SE-osassa vaatii lisätutkimuksia (koekaiivauksia).

**Muut havainnot**

Piha-alueelle tehtiin 2 kairausta, joissa n. 20 cm paksun savimultakerroksen alla todettiin vaaleanruskea/keltainen hiekka.

**Löydöt**

KM 37217. Kivikautisia asuinpaikkalöytöjä (keramiikkaa, kvartsia, palanutta luuta).

**Negatiivit**

F145148: 1-2 (MV)

2-3 (PM)

**Kartat**

1:20 000, 1:2500



Saarenmaa. Asuinpaikan NW-osa. Linjakeppi on koekuopan kohdalla. Luoteesta. 4.10.2007, Vadim Adel.



Saarenmaa. Yleiskuva. Pohjoiskoillisesta. 5.10.2007, Vadim Adel.

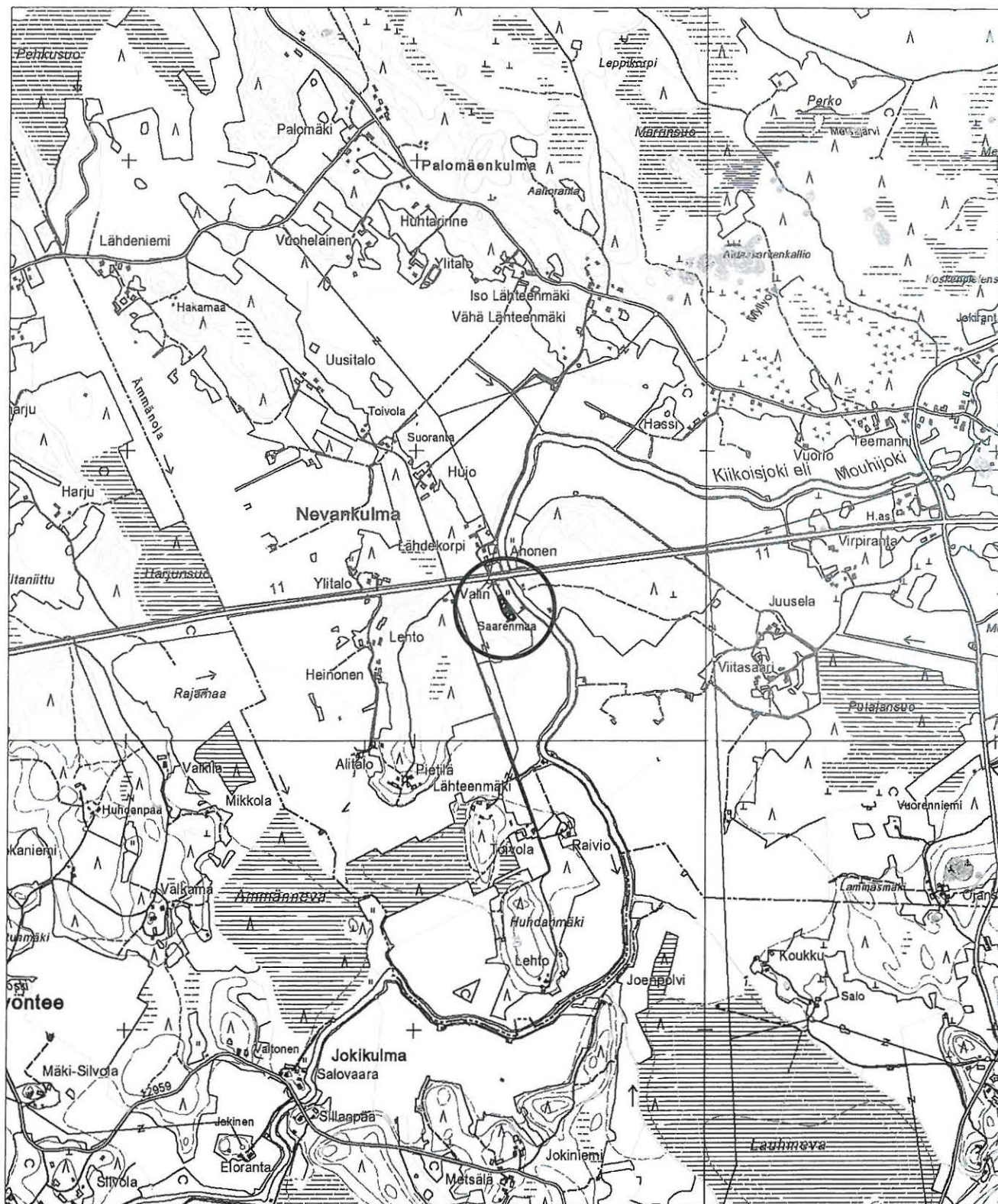
**10. Saarenmaa**

Peruskarttaote 1:20 000

Piirt. V. Adel

Pohjakarttana ote PerusCD:ltä, lehti 2121 03

(c) Maanmittauslaitos, lupa PISA/020/2006



kiinteä muinaisjäännös

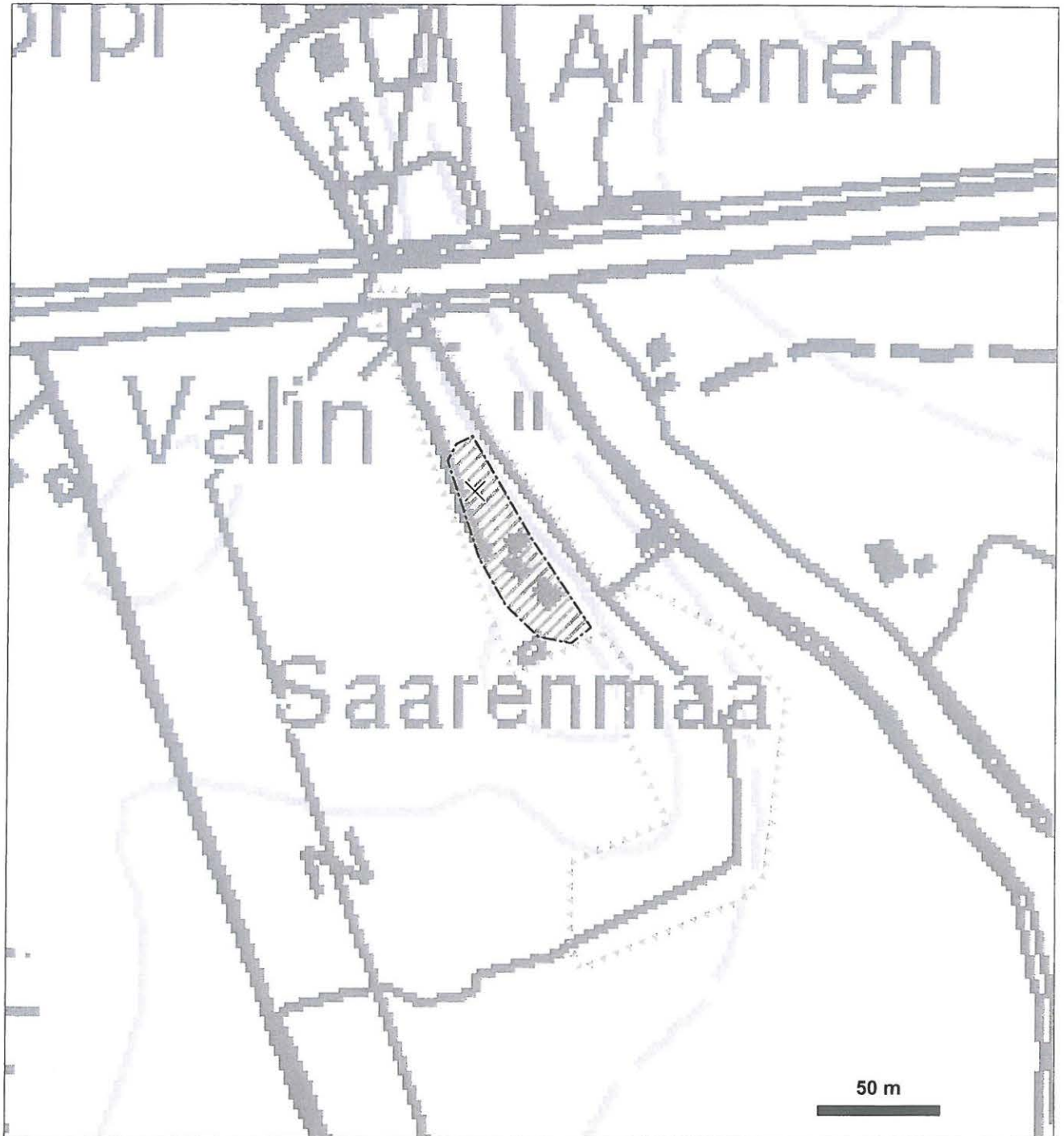
## 10. Saarenmaa

Yleiskartta 1:2500

Piirt. V. Adel

Pohjakarttana ote PerusCD:ltä, lehti 2121 03

(c) Maanmittauslaitos, lupa PISA/020/2006



kivikautinen asuinpaikka  
(likimääräinen rajaus)



tarkastettu alue



koekuoppa

**11. Lähdeniemi**

<b>Kunta</b>	Vammala
<b>Kylä</b>	Kiikoinen
<b>Kohdenimi</b>	Lähdeniemi
<b>Muinaisjäännöstunnus</b>	
<b>Inventointinumero</b>	0011
<b>Muinaisjäännöstyyppi</b>	asuinpaikat
<b>Muinaisjäännöstyyppitarkenne</b>	
<b>Ajoitus</b>	kivikautinen
<b>Selkeä ajoitus</b>	
<b>Rauhoitusluokka</b>	2
<b>Lukumäärä</b>	1
<b>Aikaisemmat tutkimukset</b>	-
<b>Peruskarttanumero</b>	2121 03
<b>Peruskartan nimi</b>	Kuorsumaa
<b>X1-koordinaatti</b>	6821 890
<b>X2-koordinaatti</b>	6821 980
<b>Y1-koordinaatti</b>	2427 700
<b>Y2-koordinaatti</b>	2427 730
<b>Z1-koordinaatti</b>	0069
<b>Z2-koordinaatti</b>	0073
<b>P1-koordinaatti</b>	6828 890
<b>P2-koordinaatti</b>	6828 980
<b>I1-koordinaatti</b>	3268 030
<b>I2-koordinaatti</b>	3268 070
<b>Koordinaattiselite</b>	ääripisteet (arvio maaston topografian perusteella)
<b>MI-tiivistelmä</b>	
<b>Kiinteistötiedot</b>	
<b>Kiinteistötunnus</b>	912-511-5-10
<b>Kiinteistönimi</b>	Lähdeniemi
<b>Maanomistaja</b>	Tero Petteri Lähdeniemi
<b>Osoite</b>	Palomäentie 330, 38510 Suodenniemi
<b>Lisätietoja</b>	

**Tarkastus**

Vadim Adel 5.10.2007

**Aiemmat löydöt**

-

**Sijainti ja maasto**

Kohde sijaitsee aivan kunnanrajan tuntumassa, Lähdeniemen talosta n. 320 m NW, laajan peltoaukean NW-reunalla, pohjoisesta etelään, Pehkusuosta Kiikoisjokeen laskevasta Ämmänojasta n. 120 m W, muinaiseen merenlahteen lännestä pistävällä niemekkeellä, N-S-suuntaisen harjanteen itäosassa.

**Kohteen kuvaus**

Asuinpaikka sijaitsee mäntymetsää kasvavalla, n. 20-30 m leveällä terassilla, joka rajautuu harjanteen jyrkkärinteeseen lakiosaan lännessä ja n. 5 m korkeaan muinaisrantatörmään idässä, pääosin 70 m korkeuskäyrän yläpuolella. Alueen itäosassa on useita hiekkakuoppia, jotka liittyvät harjanteen juurella, pellon reunalla kulkevaan peltotiehen.

Asuinpaikkatasanteen keskiosassa, muita pidemmälle ulottuvan hiekkakuopan ylä- eli länsireunassa todettiin 20-30 cm paksu kivikautinen kulttuurikerros - vaaleanpunaruskea hiekka, josta löytyi kvartsia ja palanutta luuta sekä runsaasti hiiltä; pohjakerroksena oli keltainen hiekka. Löytöpaikan koordinaatit GPS:n mukaan: 3268 05/ 6828 91. Myös muissa, hieman alempana olevissa hiekkakuopissa näkyi punertavaa hiekkaa.

**Kohteen laajuus**

n. 90 m (N-S) x 20-30 m

**Ehdotus suoja-alueeksi**

20 m:n säteellä muinaisjäänneksen oletetusta rajasta

**Suojelutoimenpiteet kentällä**

Keskustelu Lähdeniemen talon vanhan isännän kanssa.

**Havaintomahdollisuudet**

hyvät

**Suosittelavat jatkotoimenpiteet**

Hiekkakuoppien peittämistä kulttuurikerroksen eroosion lopettamiseksi on harkittava.

**Luokitusehdotus**

Luokka 2. Osittain tuhoutunut kivikautinen asuinpaikka.

**Löydöt**

KM 37218 (kvartsi-iskoksia, palanutta luuta)

**Negatiivit**

F145149: (MV)

4 (PM)

**Kartat**

1:20 000, 1:2500



Lähdeniemi. Asuinpaikan keskiosa. Linjakeppi on löytöpaikalla hiekkakuopan reunalla; taustalla peltoaukea ja sen takana Lähdeniemen talo. NW, 5.10.2007, Vadim Adel.



Lähdeniemi. Yleiskuva. SE, 5.10.2007, Vadim Adel.

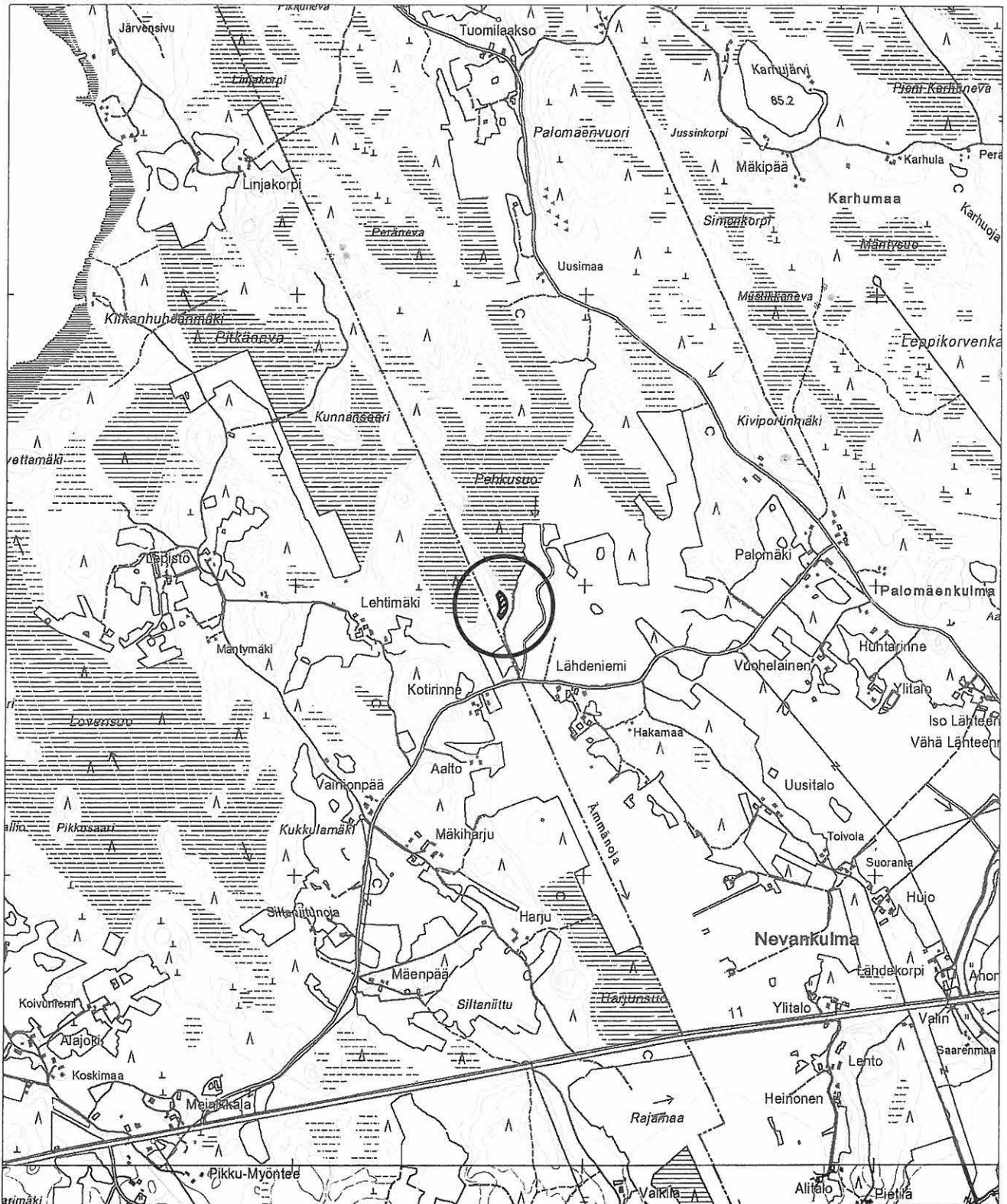
## 11. Lähdeniemi

Peruskarttaote 1:20 000

Piirt. V. Adel

Pohjakarttana ote PerusCD:ltä, lehti 2121 03

(c) Maanmittauslaitos, lupa PISA/020/2006



kiinteä muinaisjännös



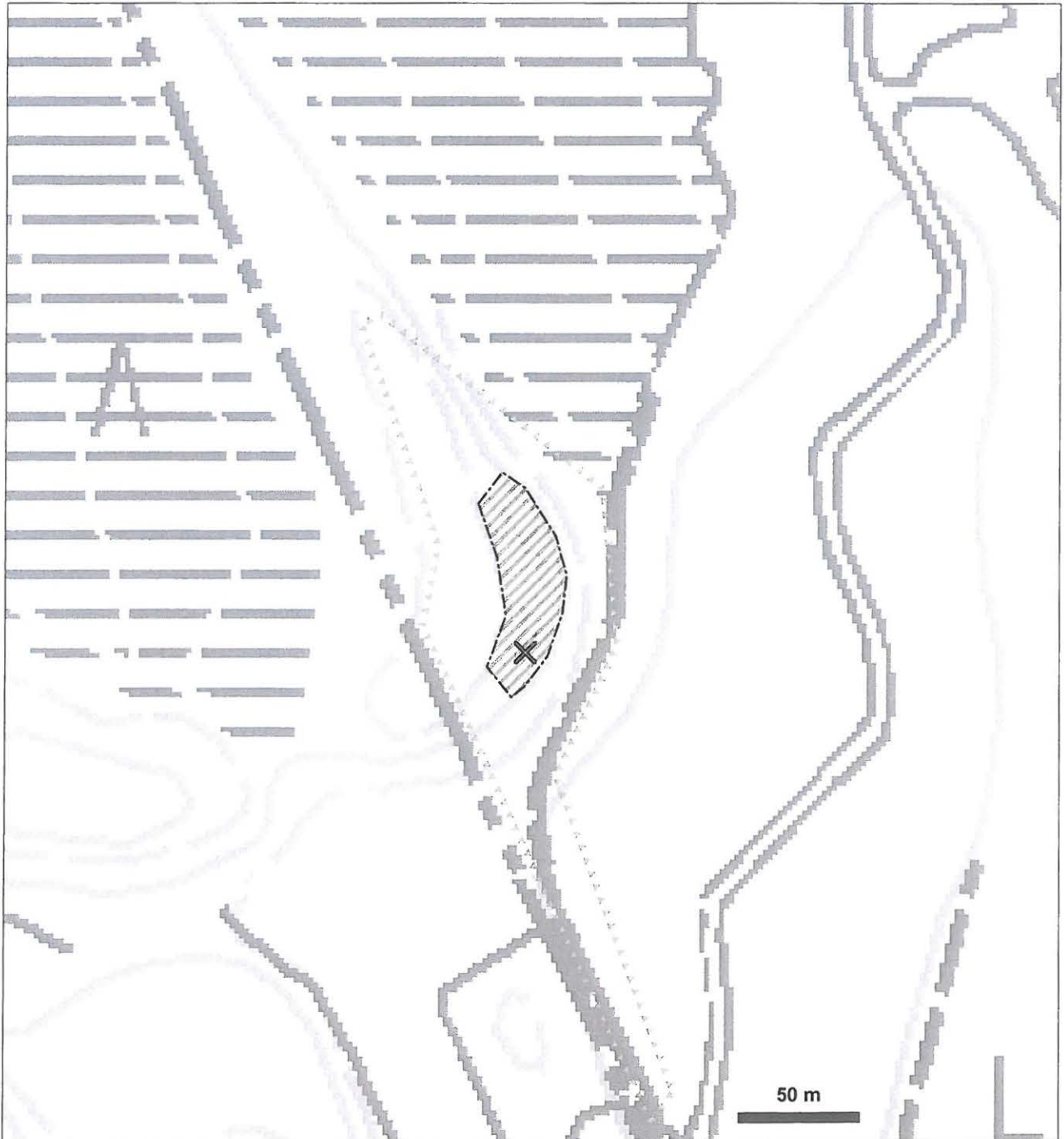
## 11. Lähdeniemi

Yleiskartta 1:2500

Piirt. V. Adel

Pohjakarttana ote PerusCD:ltä, lehti 2121 03

(c) Maanmittauslaitos, lupa PISA/020/2006



kivikautinen asuinpaikka  
(likimääräinen rajaus)



tarkastettu alue



löytöpaikan sijainti  
GPS:n mukaan

**12. Pehkusuo**

<b>Kunta</b>	Vammala
<b>Kylä</b>	Kiikoinen
<b>Kohdenimi</b>	Pehkusuo
<b>Muinaisjäännöstunnus</b>	
<b>Inventointinumero</b>	0012
<b>Muinaisjäännöstyyppi</b>	asuinpaikat
<b>Muinaisjäännöstyyppintarakenne</b>	torpat
<b>Ajoitus</b>	uusi aika
<b>Selkeä ajoitus</b>	
<b>Rauhoitusluokka</b>	2
<b>Lukumäärä</b>	
<b>Aikaisemmat tutkimukset</b>	-
<b>Peruskarttanumero</b>	2121 03
<b>Peruskartan nimi</b>	Kuorsumaa
<b>X1-koordinaatti</b>	6822 770
<b>X2-koordinaatti</b>	6822 820
<b>Y1-koordinaatti</b>	2428 000
<b>Y2-koordinaatti</b>	2428 040
<b>Z1-koordinaatti</b>	0070
<b>Z2-koordinaatti</b>	0073
<b>P1-koordinaatti</b>	6829 760
<b>P2-koordinaatti</b>	6829 810
<b>I1-koordinaatti</b>	3268 370
<b>I2-koordinaatti</b>	3268 415
<b>Koordinaattiselite</b>	rakennealueen ääripisteet
<b>Kiinteistötiedot</b>	
<b>Kiinteistötunnus</b>	912-511-4-29
<b>Kiinteistönimi</b>	Palomäki
<b>Maanomistaja</b>	Palomäki Antti Mikael
<b>Osoite</b>	Palomäentie 230, 38510 Suodenniemi

**Tarkastus**

Vadim Adel 8.10.2007

**Sijainti ja maasto**

Kohde sijaitsee lounaaseen, pellolle laskevalla metsärinteellä, Pehkusuoista n. 120 m NE, Jätinmaantiestä n. 130 m SW.

**Kohteen kuvaus**

Historiallisen ajan asuinpaikka (ilmeisesti torpan paikka) kuusivaltaisessa sekametsässä. Paikalla on säilynyt useita kiinteitä rakenteita:

1. Kiviaita. Sijaitsee metsätien E-puolella. N-S-suuntainen, pituus n. 10 m, lev. n. 1,5 m, korkeus n. 0,5-0,8 m. 2-3 kerrosta 30-60 cm kokoisia, pääosin sammaloituneita kiviä. Aidan keskiosan

koordinaatit GPS:n mukaan: 6829 800/268 380.

2. Rakennuksen perustus. Sijaitsee em. kiviaidan SE-puolella, loivalla S-rinteellä, n. 6 m tiestä. Mitat n. 5 m (W-E) x 4 m. Perustuksen S-sivu ja kaksi kulmaa erottuvat hyvin. Rakenne on pääosin sammaloitunut, koostuu kahdesta kerroksesta n. 50 cm kokoisia luonnonkiviä. Perustuksen N-osa on maan peitossa. Rakenteen keskellä on neliskulmainen, n. 2 x 2,5 x 0,5 m kokoinen kuoppa. Kivijalan päällä kasvaa n. 70-80 v. vanhoja kuusia ja mäntyjä. Koordinaatit GPS:n mukaan: 6829 790/268 390.

3. Kiviaita. Sijaitsee em. perustuksen (2) SW-puolella. Aidan eteläpää on heti tien itäpuolella, pellonreunasta n. 10-15 m. Aidan pituus (NNE-SSW) on n. 9 m, lev. 1-1,5 m, kork. 0,6-0,8 m. Rakenne koostuu 1-3 kerroksesta n. 30-60 cm kokoisia, kiviä; pohjoispäässä on iso maakivi. Pääosin sammaloitunut. Aidan keskiosan koordinaatit GPS:n mukaan: 6829 770/268 390.

4. Kivikasa. Täysin kasvillisuuden peitossa, halk. n. 2,5 m, kork. n. 1,1 m. Sijaitsee rakennuksen perustuksesta (2) n. 15 m SE, tiestä 12-15 m E. Koordinaatit GPS:n mukaan: 6829 780/268 400.

5. Suuri, suorakaiteen muotoinen kiviperustus (uunin?). Sijaitsee edellisestä rakenteesta n. 7 m E, pellostasta n. 20 m. Mitat: n. 4,5 m (W-E) x 2,5 x 1,2 m. Koostuu 3-5 kerroksesta 20-50 cm kokoisia kiviä. Pääosin sammaloitunut. Koordinaatit GPS:n mukaan: 6829 770/268 410.

6. Kaivo. Sijaitsee kivikasan (4) ja kiviaidan (3) N-pään välissä, n. 5 m kummastakin. Pyöristetyn neliön muotoinen, kivetyt seinät, mitat n. 1,2 x 1 m, syvyys n. 1,5 m, pohjalla kiviä. Koordinaatit GPS:n mukaan: 6829 770/268 400.

7. Kivikellari. Sijaitsee tien W-puolella, siitä 4 m, kiviaidan (3) vastapäätä, n. 10 m pellostasta. Kylmämuuratut seinät. Käytävä kellarin SE-puolella. Katto tai holvi ei ole säilynyt. Rakenteen kokonaispituus on n. 6 m, muuratun kellariosan lev. 1,8 m, syv. 1,4 m. Rakenteen NW-pään koordinaatit GPS:n mukaan: 6829 780/268 380.

8. Kuoppa. Sijaitsee kiviaidan (1) N-päästä n. 10 m NE, tiestä n. 5 m E. Soikea, mitat n. 2,5 m (N-S) x 1,5 x 0,6 m. Kuopan W-puolella on matala valli (lev. n. 1 m, kork. 0,3 m), E-puolella isompi kumpare (luontainen?). Koordinaatit GPS:n mukaan: 6829 810/268 390.

### **Ehdotus suoja-alueeksi**

10 m:n säteellä karttaan merkitystä muinaisjäännösalueen rajasta

### **Suosittelavat jatkotoimenpiteet**

Arkistoseelvitys kohteesta.

### **Lisätietoja**

Maanmittauslaitoksen Jyväskylän arkistosta ei löytynyt 1700-luvun karttoja tai nuorempaa isojakokarttaa ko. alueesta tai Kiikoisten kylästä.

### **Koekuopat**

Kuopan (8) keskelle tehtiin koepisto, jossa todettiin ruskeaa hiekkaa ja kiviä; ei löytöjä.

### **Luokitusehdotus**

Luokka 2. Kohteen iän ja merkityksen selvittäminen vaatii lisätutkimuksia.

### **Negatiivit**

5-6 (PM/KYY)

### **Kartat**

1:20 000, 1:2500



Pehkusuo. Kiviaita (1). NW, 8.10.2007, Vadim Adel.



Pehkusuo. Perustus (2). S, 8.10.2007, Vadim Adel.



Pehkusuo. Kiviaita (3). W, 8.10.2007, Vadim Adel.



Pehkusuo. Kivirakenne 4. S, 8.10.2007, Vadim Adel.




Pehkusuo. Uunin (?) perustus (5). NW, 8.10.2007, Vadim Adel.



Pehkusuo. Kaivo (6). N, 8.10.2007, Vadim Adel.



Pehkusuo. Kellari (7). S, 8.10.2007, Vadim Adel.



Pehkusuo. Kuoppa (8). NW, 8.10.2007, Vadim Adel.



Pehkusuo. Yleiskuva. Linjakeppi on kiviainan (3) S-päässä, suoraan sen takana on talon perustus (2). S, 8.10.2007, Vadim Adel.



Pehkusuo. Yleiskuva. Linjakeppi on kiviainan (1) N-päässä. N, 8.10.2007, Vadim Adel.



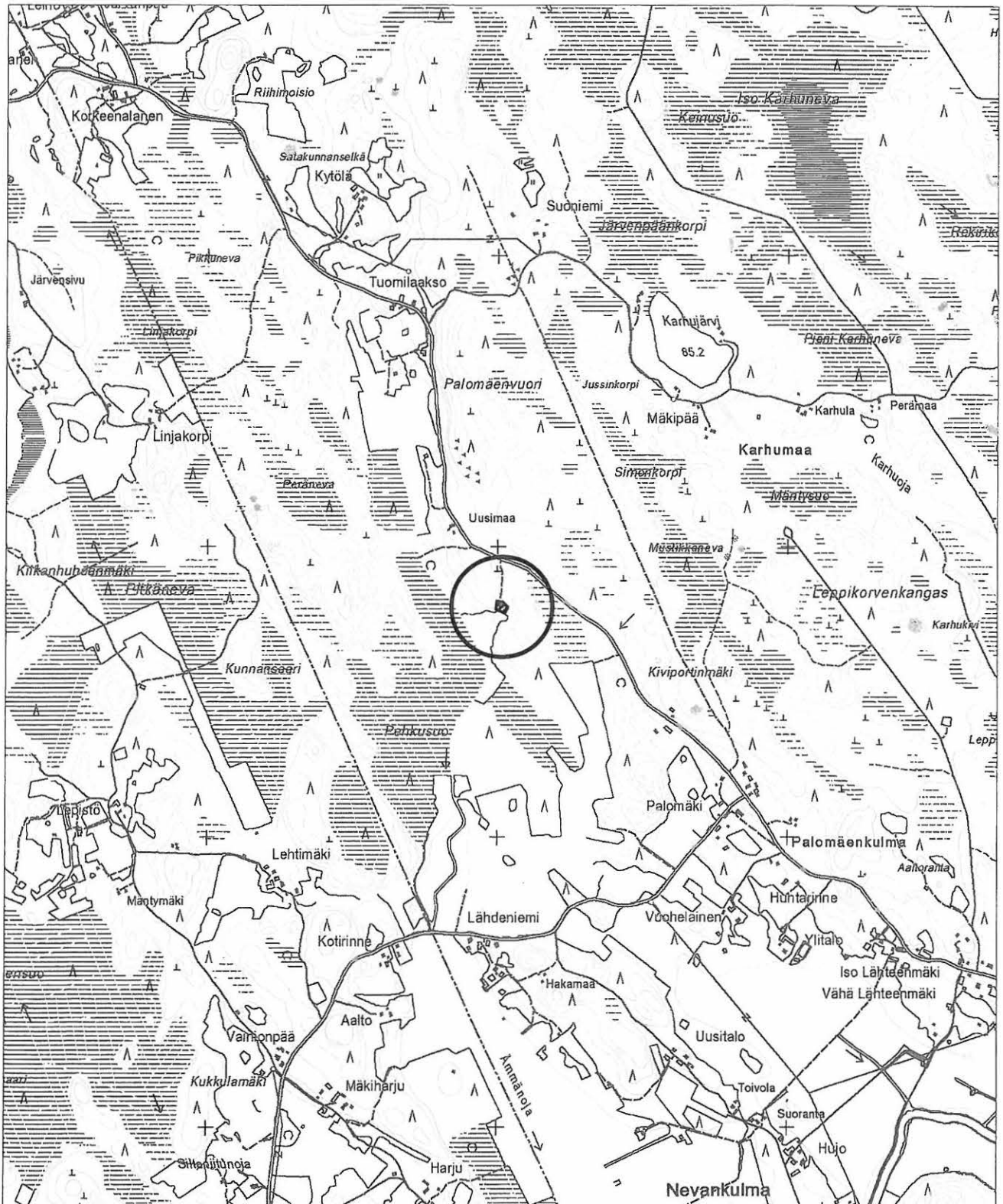
## 12. Pehkusuo

Peruskarttaote 1:20 000

Piirt. V. Adel

Pohjakarttana ote PerusCD:ltä, lehti 2121 03

(c) Maanmittauslaitos, lupa PISA/020/2006



kiinteä muinaisjäännös

## 12. Pehkusuo

Yleiskartta 1:2500

Piirt. V. Adel

Pohjakarttana ote PerusCD:ltä, lehti 2121 03

(c) Maanmittauslaitos, lupa PISA/020/2006



kivi- ja maarakennealue



tarkastettu alue

**13. Leppäniemi**

<b>Kunta</b>	Vammala
<b>Kylä</b>	Kiikoinen
<b>Kohdenimi</b>	Leppäniemi
<b>Muinaisjäännöstunnus</b>	
<b>Inventointinumero</b>	0013
<b>Muinaisjäännöstyyppi</b>	kivirakenteet, maarakenteet
<b>Muinaisjäännöstyyppintarkenne</b>	kellarit, kiukaat, kiviaidat, viljelyröykkiöt
<b>Ajoitus</b>	uusi aika
<b>Selkeä ajoitus</b>	
<b>Rauhoitusluokka</b>	2
<b>Lukumäärä</b>	8
<b>Aikaisemmat tutkimukset</b>	-
<b>Peruskarttanumero</b>	2121 06
<b>Peruskartan nimi</b>	Suodenniemi
<b>X1-koordinaatti</b>	6823 070
<b>X2-koordinaatti</b>	6823 140
<b>Y1-koordinaatti</b>	2431 210
<b>Y2-koordinaatti</b>	2431 450
<b>Z1-koordinaatti</b>	0075
<b>Z2-koordinaatti</b>	0077
<b>P1-koordinaatti</b>	6829 910
<b>P2-koordinaatti</b>	6829 980
<b>I1-koordinaatti</b>	3271 600
<b>I2-koordinaatti</b>	3271 840
<b>Koordinaattiselite</b>	rakennealueen ääripisteet
<b>Kiinteistötiedot</b>	
<b>Kiinteistötunnus</b>	912-511-2-21
<b>Kiinteistönimi</b>	Leppäniemi
<b>Maanomistaja</b>	Lumiainen Kalle Sakari ja Kaisa Maria
<b>Osoite</b>	Putajantie 591 ja 620, 38510 Suodenniemi

**Tarkastus**

Vadim Adel 8.10.2007

**Sijainti ja maasto**

Kohde sijaitsee Mouhijärven NW-rannasta 0,5 km W, Putajantiestä (nro 2591) 0,2 km E, moreeniharjanteen loivalla S-rinteellä, vanhan pellon N-reunaa pitkin kulkevan, Pirjolasta Leppäniemen autiolle talolle vievän pikkutien varrella.

**Kohteen kuvaus**

Autiolle Leppäniemen talolle vievän vanhan tien varrella on useita kivi- ja maarakenteita historialliselta ajalta (ks. kohdekartta):

1. Suuri, osittain sammalen ja jäkälän peittämä peltoröykkiö. Sijaitsee pellon N-reunalla, n. 10 m tiestä S. Koostuu pääasiassa 20-30 cm kokoisista kivistä. Muodoltaan kolmiomainen,

pitkänomainen (länsisivu on lyhyin), mitat 6 m (W-E) x 4 x 1,2 m. Koordinaatit GPS:n mukaan: 271 680/6829 910.

2. Edellisen kohteen vastapäätä, tien N-puolella, siitä n. 5 m on sammaleen ja turpeen peittämä kiviroykkiö, jonka muodossa näkyy nelikulmaisuuutta (kiukaan raunio?). Mitat: n. 3 x 3 x 0,8 m. Kivien koko 30-40 cm. Koordinaatit GPS:n mukaan: 271 690/6829 940.

3. Edellisestä n. 15 m itään (tietä pitkin), tiestä 4 m N on osittain sammaleen ja jäkälän peittämä kiviroykkiö, mitoiltaan n. 4 x 2,5 x 0,8 m. Kivien koko on pääasiassa 0,3-0,4 m, pohjakerroksessa on myös isompia. Peltoroykkiö? Kiukaan raunio? Koordinaatit GPS:n mukaan: 271 710/6829 930.

4. Edellisestä n. 15-20 m itään, tiestä 4 ja 6 m S on kaksi pääosin sammaleen tai turpeen peittämää peltoroykkiötä, joiden läpimitta on 2-2,5 m ja korkeus n. 0,6 m. Koostuvat pääasiassa n. 20-30 cm kokoisista kivistä. Röykkiöiden päällä kasvaa vesakkoa ja toisen niistä, idempänä ja tiestä kauempana sijaitsevan SW-reunalla myös yli 100 v. vanha kuusi. Viimeksi mainittu röykkiö on pari metriä pellon reunasta, ja siitä alkaa vielä yksi röykkiö tai melko epämääräinen kiviaita, n. 1,5 m leveä ja 0,5 m korkea, joka jatkuu n. 6 m itään. Kahden edellä mainitun röykkiön välistä mitatut GPS-koordinaatit ovat 271 740/6829 930.

5. Edellisestä n. 35 m itään, 1-2 m tiestä S alkaa 1,5-2 m leveä, 0,5-0,8 m korkea, n. 50 m pitkä, paikoin epämääräinen kiviaita, joka on kasattu erikokoista kivistä. Sen päällä kasvaa sammalta, vesakkoa ja koivuja. Kiviaidan S-puolella oleva pelto on vesakoitumassa. Aidan W-pään koordinaatit GPS:n mukaan: 271 770/6829 920. Toinen pää on ulkorakennuksesta 22 m WSW.

6. Maakellari tien N-puolella, katto romahtanut, kasvaa kuusen vesaa ja pensaikkoo. Mitat n. 4 x 4 x 1,5 m. Reunavalli. Koordinaatit GPS:n mukaan: 271 610/6829 960.

Leppäniemen talo on merkitty v. 1797 karttaan.

### **Kohteen laajuus**

rakennealueen laajuus n. 240 m (WNW-ESE) x 20-30 m

### **Ehdotus suoja-alueeksi**

5 m:n säteellä jokaisen rakenteen näkyvistä ulkoreunoista

### **Havaintomahdollisuudet**

hyvät

### **Lähilöytöjä**

Leppäniemi, kivikautinen irtolöytöpaikka

### **Suosittelavat jatkotoimenpiteet**

Rakenteiden tarkempi kartoitus, arkistoseelvitys ja mahdollisesti koetutkimus niiden funktion ja merkityksen selvittämiseksi.

### **Pintapöiminta**

-

### **Koekuopat**

-

### **Luokitusehdotus**

Luokka 2. Historiallisen ajan asutukseen ja elinkeinoihin liittyvät kiinteät rakenteet, joiden iän ja merkityksen selvittäminen vaatii lisätutkimuksia.

### **Löydöt**

-

### **Negatiivit**

7 (PM/KYY)

### **Kartat**

1:20 000, 1:2500



Leppäniemi. Kivirakenne 1. Idästä. 8.10.2007, Vadim Adel.



Leppäniemi. Kivirakenne 2. SE, 8.10.2007, Vadim Adel.



Leppäniemi. Kivirakenne 3. S, 8.10.2007, Vadim Adel.



Leppäniemi. Kivirakenne 4, lähempänä peltoa oleva röykkiö. NW, 8.10.2007, Vadim Adel.



Leppäniemi. Kivirakenne 5, kiviaidan W-osaa. NW, 8.10.2007, Vadim Adel.



Leppäniemi. Rakenne 6. S, 8.10.2007, Vadim Adel.



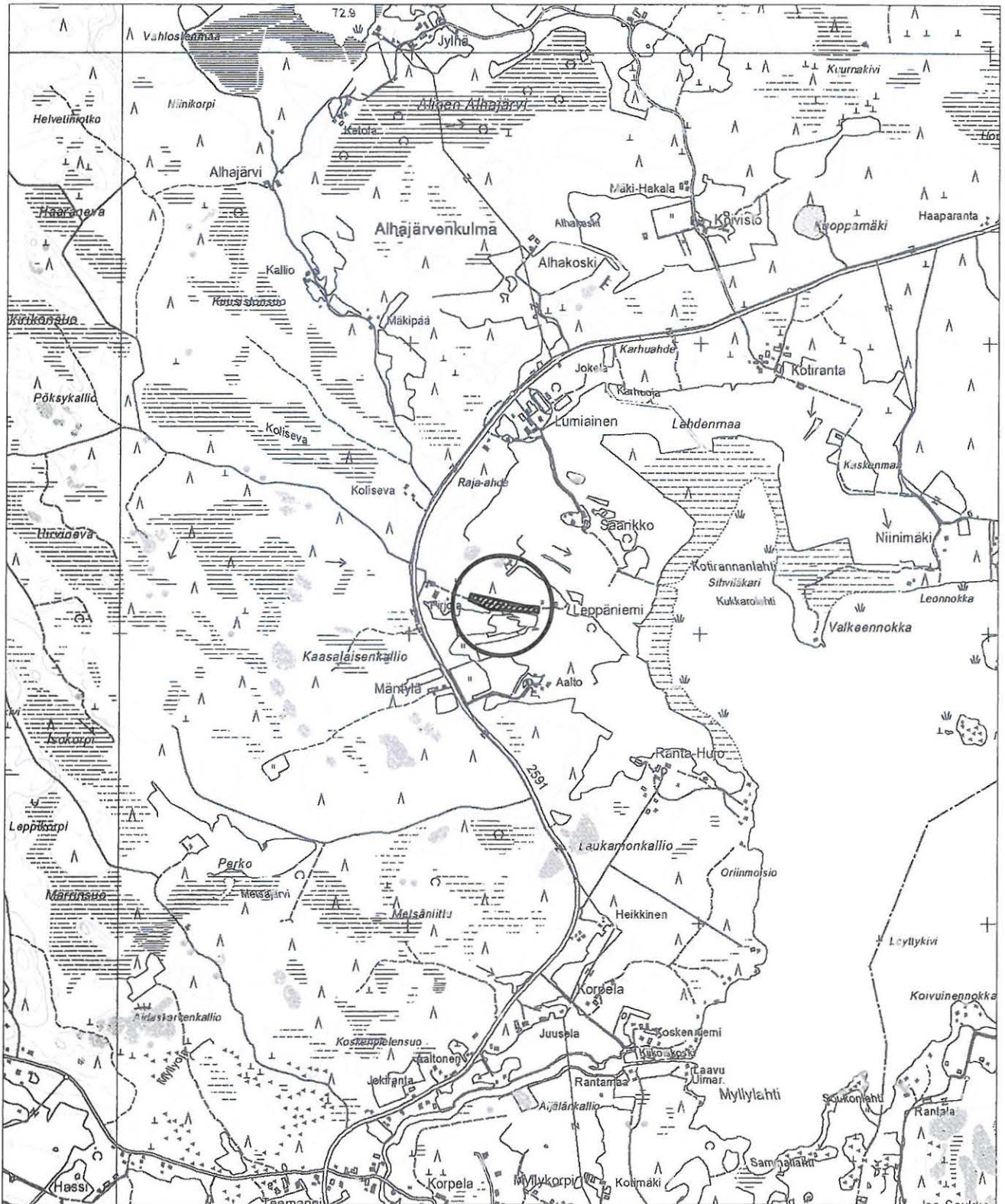
### 13. Leppäniemi

Peruskarttaote 1:20 000

Piirt. V. Adel

Pohjakarttana ote PerusCD:ltä, lehti 2121 06

(c) Maanmittauslaitos, lupa PISA/020/2006



kiinteä muinaisjäännös

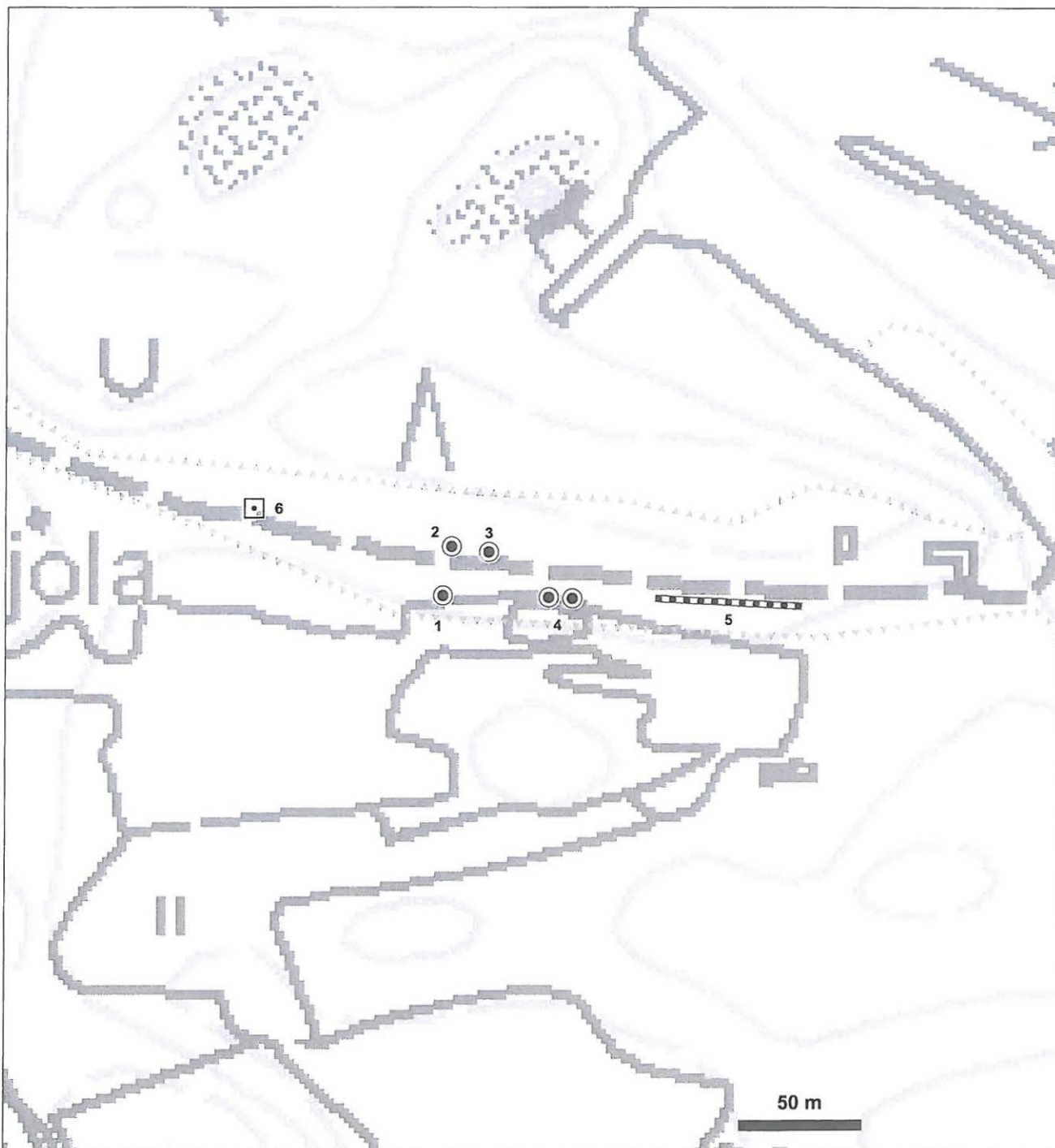
### 13. Leppäniemi

Yleiskartta 1:2500

Piirt. V. Adel

Pohjakarttana ote PerusCD:ltä, lehti 2121 06

(c) Maanmittauslaitos, lupa PISA/020/2006



● kiviröykkiö

—••••• kiviaita

□ kellari

⋯ tarkastettu alue

**14. Ranta-Hujo**

<b>Kunta</b>	Vammala
<b>Kylä</b>	Kiikoinen
<b>Kohdenimi</b>	Ranta-Hujo
<b>Muinaisjäännöstunnus</b>	
<b>Inventointinumero</b>	0014
<b>Muinaisjäännöstyyppi</b>	asuinpaikat, kivirakenteet
<b>Muinaisjäännöstyyppitarkenne</b>	talonpohjat, kellarit, kiukaat, kiviaidat, viljelyröykkiöt
<b>Ajoitus</b>	uusi aika
<b>Selkeä ajoitus</b>	
<b>Rauhoitusluokka</b>	2
<b>Lukumäärä</b>	
<b>Aikaisemmat tutkimukset</b>	-
<b>Peruskarttanumero</b>	2121 06
<b>Peruskartan nimi</b>	Suodenniemi
<b>X1-koordinaatti</b>	6822 440
<b>X2-koordinaatti</b>	6822 500
<b>Y1-koordinaatti</b>	2432 040
<b>Y2-koordinaatti</b>	2432 130
<b>Z1-koordinaatti</b>	0068
<b>Z2-koordinaatti</b>	0073
<b>P1-koordinaatti</b>	6829 240
<b>P2-koordinaatti</b>	6829 310
<b>I1-koordinaatti</b>	3272 400
<b>I2-koordinaatti</b>	3272 490
<b>Koordinaattiselite</b>	ääripisteet
<b>Kiinteistötiedot</b>	
<b>Kiinteistötunnus</b>	912-511-1-57
<b>Kiinteistönimi</b>	Rantahujo
<b>Maanomistaja</b>	Hujo Jouni Tapio
<b>Osoite</b>	Rantahujontie 55, 38510 Suodenniemi

**Tarkastus**

Vadim Adel 9.10.2007

**Sijainti ja maasto**

Kohde sijaitsee Mouhijärven W-rannalla, vedestä n. 60 m, Ranta-Hujon talosta n. 160 m SE, talolta rannalla oleville kesämökeille vievän tien N-puolella, loivalla koillisrinteellä.

**Kohteen kuvaus**

Nykyään peltona oleva tontti on merkitty Mouhijärven Eskolan kylän karttoihin v. 1777 ja 1797. Inventoinissa sen W-puolella todettiin kiinteitä rakenteita (ks. kartta):

1. Kivikellari. Sijaitsee tien NW-puolella, metsikössä, tien ja pellonreunan kulmassa. Kylmämuuratut seinät, katto tai holvi romahtanut, sisätilan mitat n. 3 x 2,5 x 1 m, sisäänkäsy kaakosta. Kellarin N-puolella on n. 2 m leveä ja 0,8 m korkea valli. Raunio on sammaleen, vesakon

ja risujen peitossa.

2. Välittömästi kellarin ja em. vallin NW-puolella on kivirakenne, mahdollisesti rakennuksen perustus, joka on täysin sammaleen, turpeen ja pensaikon peitossa. Rakenteen pohjoissivu hahmottuu, n. 4 m pitkä ja 0,4 m korkea.

3. Kellarista n. 10 m N, pellonreunalla on epämääräinen kiviaita, kaareva, pituudeltaan n. 15 m, leveydeltään 2 m ja korkeudeltaan keskimäärin 0,8 m. Täysin sammaleen ja turpeen peitossa, lisäksi kasvaa lehtipuita.

4. Kellarin ja em. "aidan" välissä on pari kiviröykkiötä, joiden läpimitta on 2-3 m ja korkeus 0,4-0,6 m. Luoteispuoleinen röykkiö saattaa olla kiukaan raunio, mutta molemmat voidaan tulkita peltoröykkiöiksi.

5. Kellarista n. 10 m W, tiestä 5 m N, metsätin/polun reunasta 4 m NE sijaitsee isompi, n. 4 x 4 x 0,6 m kokoinen raunio, mahdollisesti talon kiukaan raunio. Sen päällä kasvaa n. 100 v. vanha kuusi sekä pensaikkoa ja sammalta.

#### **Kohteen laajuus**

n. 85 m (WNW-ESE) x 40 m

Rajauksen perusteena merkintä 1700-luvun kartoissa ja maastossa näkyvät rakenteet.

#### **Ehdotus suoja-alueeksi**

10 m:n säteellä karttaan merkitystä muinaisjäännösalueen rajasta (1:20 000)

#### **Havaintomahdollisuudet**

Kohtuulliset

#### **Tiedossa olevat maankäyttösuunnitelmat**

Osayleiskaavan laatiminen vireillä.

#### **Lähilöytöjä**

Ranta-Hujo, kivikautinen irtolöytöpaikka, välittömästi NW-puolella, pellolla

#### **Pintapoiminta**

-

#### **Koekuopat**

-

#### **Luokitusehdotus**

Luokka 2. Pääosin pellolla sijaitseva historiallisen ajan asuinpaikka. Kulttuurikerroksen säilyneisyyden selvittäminen sekä näkyvien rakenteiden iän ja merkityksen selvittäminen vaativat lisätutkimuksia (koekaivaukset, arkistoselvitys).

#### **Löydöt**

ei löytöjä

#### **Negatiivit**

10 (PM/KYY)

#### **Kartat**

1:20 000, 1:2500



Ranta-Hujo. Yleiskuva kivirakennealueesta. Kuvan vasemmalla reunalla, kahden kuusen alla on rakenne 5, oikealla reunalla kellari. SW, 9.10.2007, Vadim Adel.



Ranta-Hujo. Kellarin raunio. SE, 9.10.2007, Vadim Adel.



Ranta-Hujo. Kellari ja siihen liittyvä perustus. NW, 9.10.2007, Vadim Adel.



Ranta-Hujo. Rakenne 4. S, 9.10.2007, Vadim Adel.



Ranta-Hujo. Rakenne 5. W, 9.10.2007, Vadim Adel.

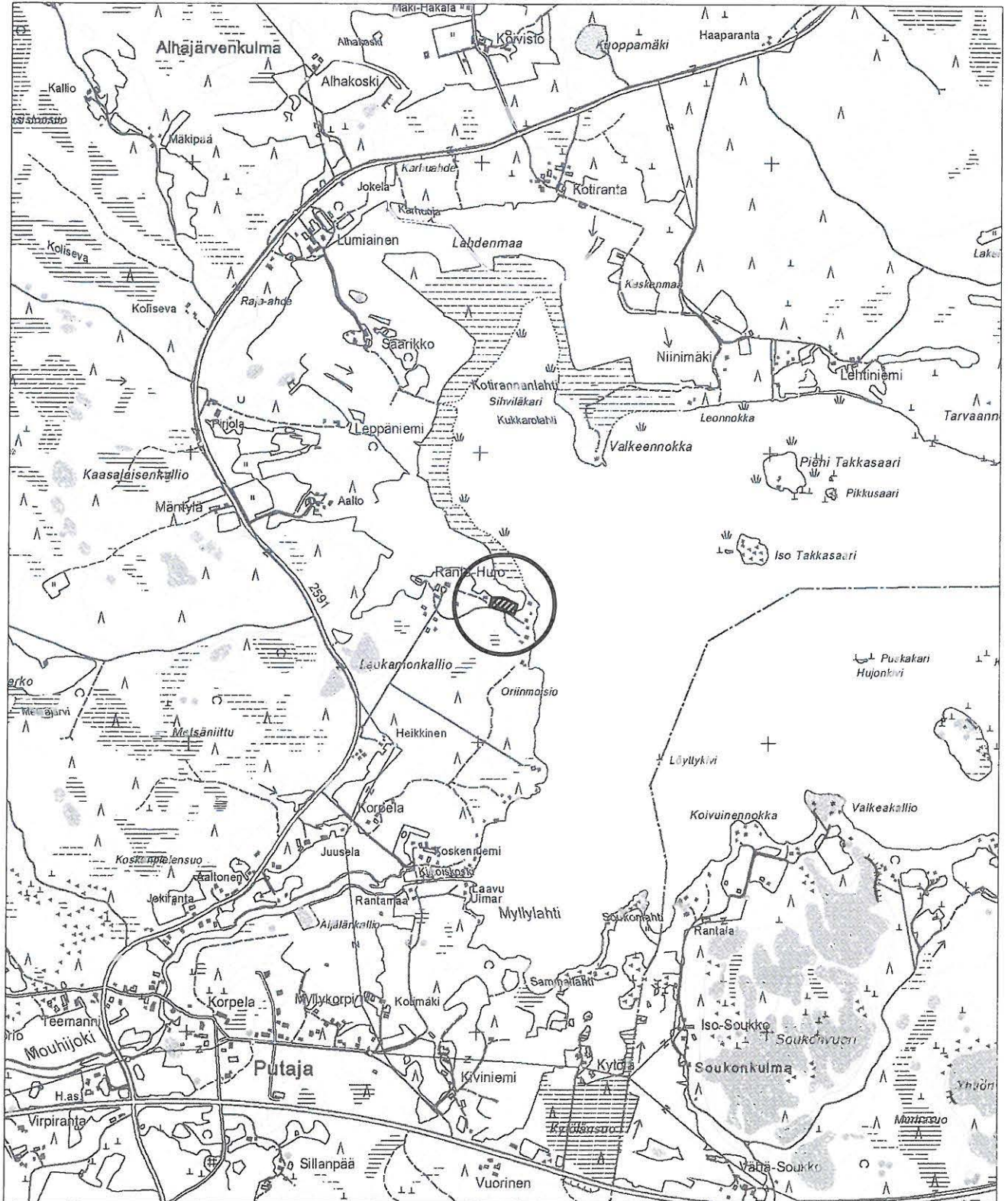
**14. Ranta-Hujo**

Peruskarttaote 1:20 000

Piirt. V. Adel

Pohjakarttana ote PerusCD:ltä, lehti 2121 06

(c) Maanmittauslaitos, lupa PISA/020/2006



kiinteä muinaisjännös



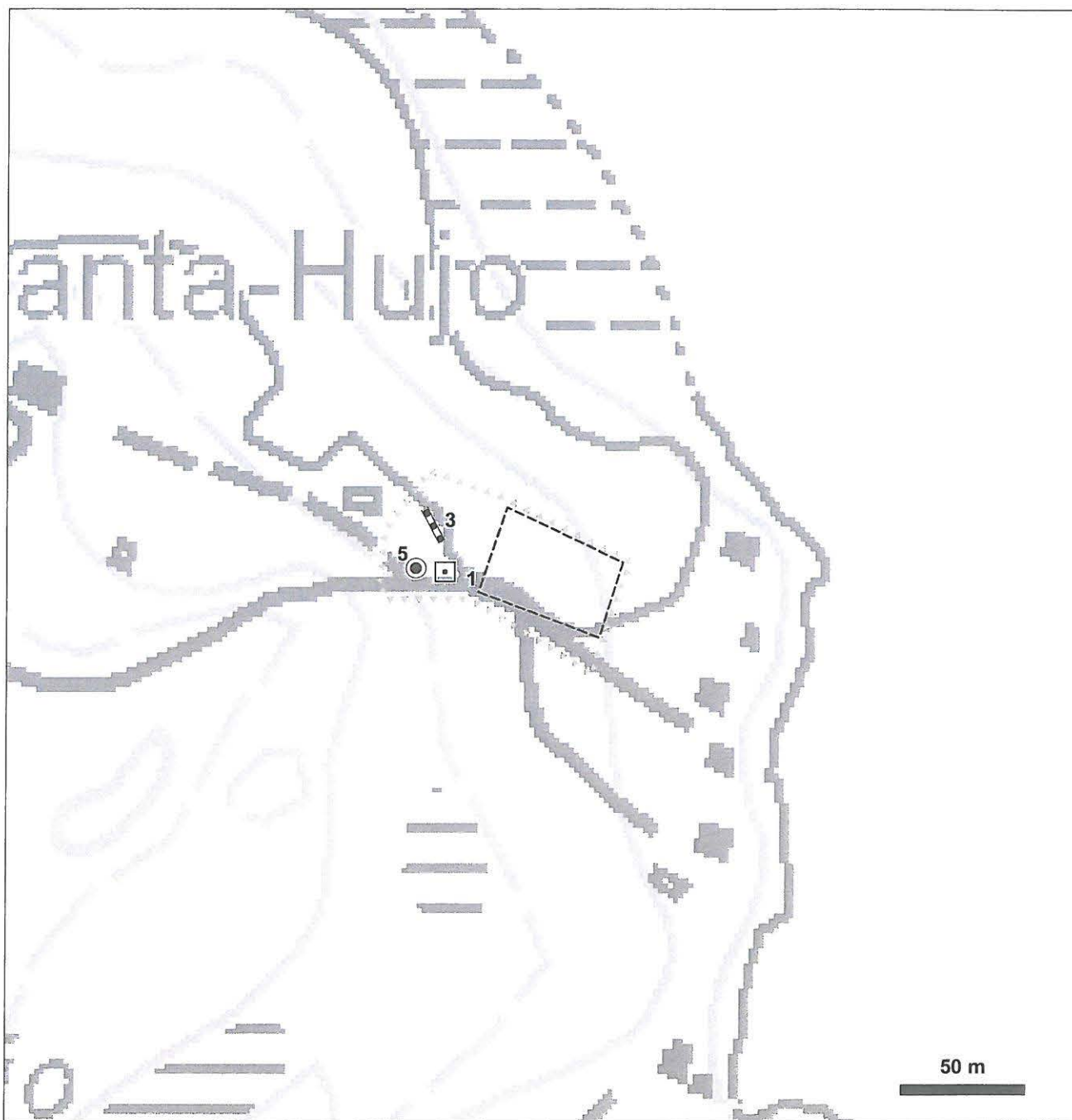
### 14. Ranta-Hujo


Yleiskartta 1:2500

Piirt. V. Adel

Pohjakarttana ote PerusCD:ltä, lehti 2121 06

(c) Maanmittauslaitos, lupa PISA/020/2006




 1700-luvun karttaan merkitty tontti

 kivaita

 tarkastettu alue

 kiviröykkiö

 kellari

**15. Oriinmoisio**

<b>Kunta</b>	Vammala
<b>Kylä</b>	Kiikoinen
<b>Kohdenimi</b>	Oriinmoisio
<b>Muinaisjäänöstunnus</b>	
<b>Inventointinumero</b>	0015
<b>Muinaisjäänöstyyppi</b>	asuinpaikat
<b>Muinaisjäänöstyyppintaranne</b>	
<b>Ajoitus</b>	kivikautinen
<b>Selkeä ajoitus</b>	
<b>Rauhoitusluokka</b>	2
<b>Lukumäärä</b>	1
<b>Aikaisemmat tutkimukset</b>	-
<b>Peruskarttanumero</b>	2121 06
<b>Peruskartan nimi</b>	Suodenniemi
<b>X1-koordinaatti</b>	6821 990
<b>X2-koordinaatti</b>	6822 080
<b>Y1-koordinaatti</b>	2432 140
<b>Y2-koordinaatti</b>	2432 170
<b>Z1-koordinaatti</b>	0070
<b>Z2-koordinaatti</b>	0072
<b>P1-koordinaatti</b>	6828 790
<b>P2-koordinaatti</b>	6828 880
<b>I1-koordinaatti</b>	3272 480
<b>I2-koordinaatti</b>	3272 510
<b>Koordinaattiselite</b>	potentiaalisen muinaisjäänösalueen ääripisteet peruskartan korkeuskäyrien perusteella
<b>Kiinteistötiedot</b>	
<b>Kiinteistötunnus</b>	912-511-1-57
<b>Kiinteistönimi</b>	Rantahujo
<b>Maanomistaja</b>	Hujo Jouni Tapio
<b>Osoite</b>	Rantahujontie 55, 38510 Suodenniemi

**Tarkastus**

Vadim Adel 8.-9.10.2007

**Aiemmat löydöt**

-

**Sijainti ja maasto**

Kohde sijaitsee metsämaastossa Mouhijärven W-rannalla, Kiikoiskoskesta 0,5 km NNE, Oriinmoisio-nimisen paikan S-puolella.

**Kohteen kuvaus**

Asuinpaikka sijaitsee mänty- ja kuusimetsää kasvavalla rantaterassilla, muinaisella niemekkeellä. Pohjoisessa ja luoteessa potentiaalisen muinaisjäänösalueen rajana on SW-NE-suuntainen harju, kaakossa koivikkoa kasvava notko.

**Kohteen laajuus**

n. 40 x 20 m (maastossa todettu asuinpaikkatasanne)

**Ehdotus suoja-alueeksi**

20 m:n säteellä muinaisjäännöksen oletetusta rajasta

**Havaintomahdollisuudet**

Hyvät koekuopitettaessa. Myös asuinpaikaksi sopiva tasanne erottuu hyvin.

**Tiedossa olevat maankäyttösuunnitelmat**

Osayleiskaavan laatiminen vireillä.

**Suosittelavat jatkotoimenpiteet**

Jatkotarkastus ja kohteen koordinaattien tarkempi mittaus.

**Lisätietoja**

Huom! Koekuopan GPS-koordinaatit eivät sovi yhteen korkeuskäyrien perusteella tehdyn mjr-rajauksen kanssa, mikä saattaa johtua GPS-laitteen virheestä.

**Koekuopat**

Asuinpaikalle tehtiin 2 pientä koekuoppaa.

**Koekuoppa 1.**

Sijainti: n. 3 m rantatörmästä, koordinaatit GPS:n mukaan: 3272 530/6828 890.

Mitat: 30 x 30 cm.

Kuvaus: 5 cm paksun pintaturvekerroksen alta tuli harmaata hiesua, josta löytyi palanutta luuta. Jätettiin kesken.

**Koekuoppa 2.**

Sijainti: n. 3 m rantatörmästä, kk 1:stä 6 m N, asuinpaikan N- ja NW-rajasta (harjurinteestä) n. 15 m.

Mitat: 40 x 40 cm.

Kuvaus: turve 0-5 cm; vaaleanharmaa hiesu 5-20 cm; vaaleanpunainen hiekka 20-35 cm; pohjakerroksena hyvin vaalea hiesu. Kivikautisia löytöjä (keramiikkaa, palanutta luuta, kvartssia, jonkin verran hiiltä) tuli 5-35 cm syvyydestä. Lisäksi n. 15 cm:stä löytyi rautaesine (kiinnitysrauta? määrly?), mahdollisesti historiallisen ajan veneilyyn liittyvä.

**Luokitusehdotus**

Luokka 2.

**Löydöt**

KM 37219

**Negatiivit**

F145150: (MV/AO)

8 (PM/KYY)

**Kartat**

1:20 000, 1:5000



Oriinmoisio. Yleiskuva asuinpaikasta; lähempänä oleva linjakeppi on kk 2:n kohdalla, takana kk 1. Pohjoisesta.  
9.10.2007, Vadim Adel.

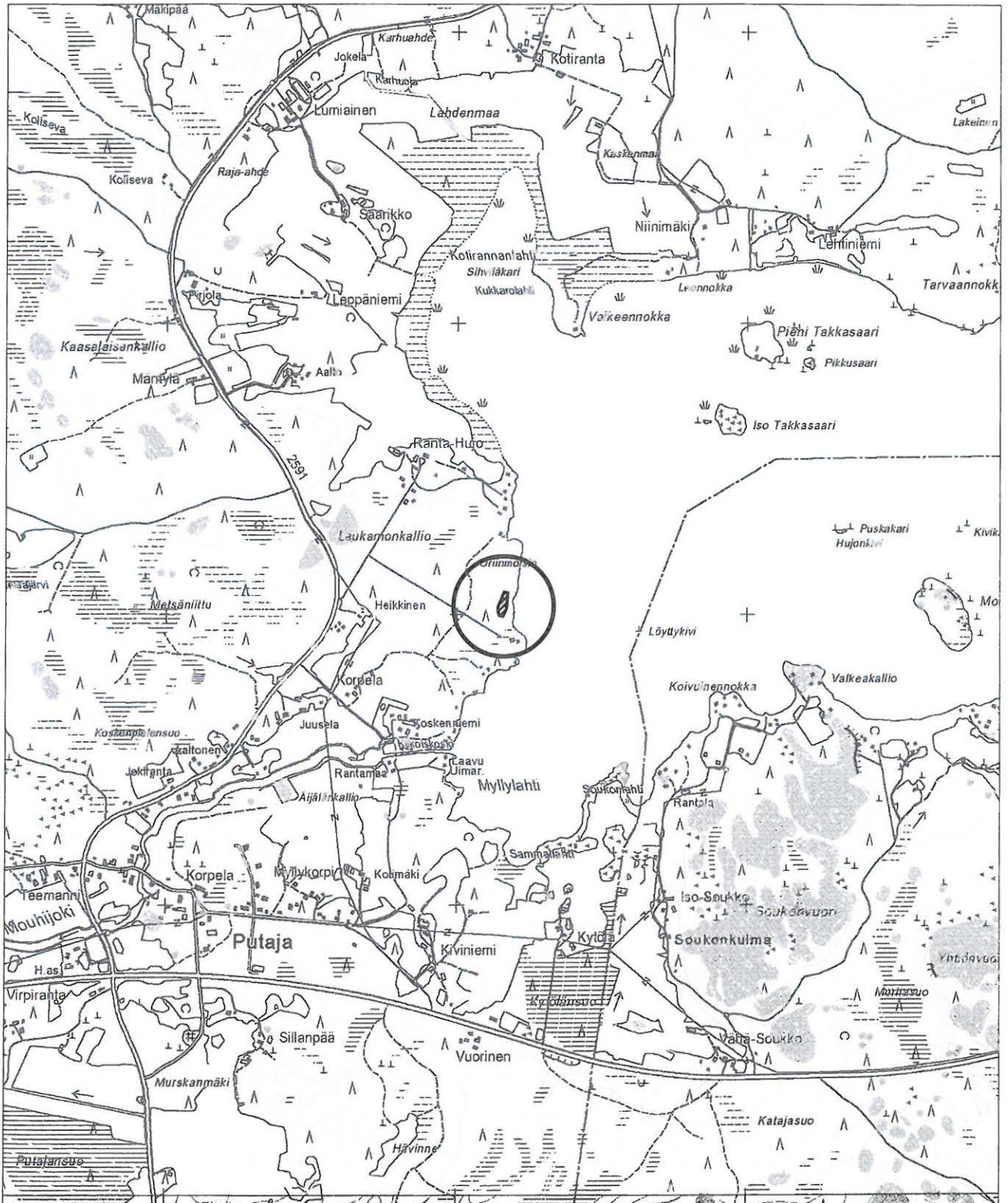
**15. Oriinmoisio**

Peruskarttaote 1:20 000

Piirt. V. Adel

Pohjakarttana ote PerusCD:ltä, lehti 2121 06

(c) Maanmittauslaitos, lupa PISA/020/2006



kiinteä muinaisjäännös

### 15. Oriinmoisio

Yleiskartta 1:5000

Piirt. V. Adel

Pohjakarttana ote PerusCD:ltä, lehti 2121 06

(c) Maanmittauslaitos, lupa PISA/020/2006



kivikautinen asuinpaikka  
(likimääräinen rajaus)



tarkastettu alue

**16. Kiikoiskoski**

<b>Kunta</b>	Vammala
<b>Kylä</b>	Kiikoinen/Eskola
<b>Kohdenimi</b>	Kiikoiskoski
<b>Muinaisjäännöstunnus</b>	
<b>Inventointinumero</b>	0016
<b>Muinaisjäännöstyyppi</b>	työ- ja valmistuspaikat
<b>Muinaisjäännöstyyppintaranne</b>	vesimyllyt
<b>Ajoitus</b>	uusi aika
<b>Selkeä ajoitus</b>	
<b>Rauhoitusluokka</b>	2
<b>Lukumäärä</b>	
<b>Aikaisemmat tutkimukset</b>	-
<b>Peruskarttanumero</b>	2121 06
<b>Peruskartan nimi</b>	Suodenniemi
<b>X1-koordinaatti</b>	6821 510
<b>X2-koordinaatti</b>	6821 570
<b>Y1-koordinaatti</b>	2431 770
<b>Y2-koordinaatti</b>	2431 890
<b>Z1-koordinaatti</b>	0065
<b>Z2-koordinaatti</b>	
<b>P1-koordinaatti</b>	6828 320
<b>P2-koordinaatti</b>	6828 380
<b>I1-koordinaatti</b>	3272 090
<b>I2-koordinaatti</b>	3272 210
<b>Koordinaattiselite</b>	rakennealueen ääripisteet
<b>Kiinteistötiedot</b>	
<b>Kiinteistötunnus</b>	912-508-2-50
<b>Kiinteistönimi</b>	Järvisaha
<b>Maanomistaja</b>	Vammalan kaupunki
<b>Osoite</b>	PL 23, 38201 Vammala
<b>Lisätietoja</b>	kosken S-puoli
<b>Kiinteistötunnus</b>	912-508-876-1
<b>Kiinteistönimi</b>	Ylisen myllyn tontti
<b>Maanomistaja</b>	Yhteinen maa-alue
<b>Osoite</b>	
<b>Lisätietoja</b>	
<b>Kiinteistötunnus</b>	912-508-876-6
<b>Kiinteistönimi</b>	Mouhijärvi ja -joki
<b>Maanomistaja</b>	Yhteinen vesialue
<b>Osoite</b>	
<b>Lisätietoja</b>	
<b>Kiinteistötunnus</b>	912-511-1-66
<b>Kiinteistönimi</b>	Koskenniemi

**Maanomistaja** Kaijo Kari Erkki  
**Osoite** Korpelantie 21, 38510 Suodenniemi  
**Lisätietoja** kosken N-puoli

**Kiinteistötunnus** 912-511-876-2  
**Kiinteistönimi** Mouhijärvi ja -joki  
**Maanomistaja** Yhteinen vesialue  
**Osoite**

**Tarkastus**  
Vadim Adel 3.10.2007

**Sijainti ja maasto**  
Kohde sijaitsee Putajan kylässä, Mouhijärvestä laskevan Kiikois- eli Mouhijoen niskalla, Kiikoiskoskessa, järven länsirannalta n. 90 m W.

**Kohteen kuvaus**  
Kiikoiskosken vesimyly on merkitty Eskolan kylän karttaan vuodelta 1777. Kosken molemmilla rannoilla, sen N-puolella olevan keinotekoisien sivu-uoman varrella sekä niiden muodostamalla saarella on lukuisia kivi-, betoni- ja maarakenteita uudelta ajalta.

**Kohteen laajuus**  
Eri-ikäisiä rakenteita on n. 110 m (W-E) x 60 m alueella.

**Ehdotus suoja-alueeksi**  
10 m:n säteellä karttaan merkitystä muinaisjäännösalueen rajasta

**Tiedossa olevat maankäyttösuunnitelmat**  
Kiikoiskosken kalataloudellinen kunnostus.  
Putajan osayleiskaavan laatiminen on vireillä.

**Suosittelavat jatkotoimenpiteet**  
Rakenteiden kartoitus, arkistoselvitys kosken historiasta.

**Luokitusehdotus**  
Luokka 2.

**Negatiivit**  
1 (PM/KYY)

**Kartat**  
1:20 000, 1:2000





Kiikoiskoski. 1700-luvun karttaan merkitty myllynpaikka. W, 3.10.2007, Vadim Adel.

**16. Kiikoiskoski**

Peruskarttaote 1:20 000

Piirt. V. Adel

Pohjakarttana ote PerusCD:ltä, lehti 2121 06

(c) Maanmittauslaitos, lupa PISA/020/2006



kiinteä muinaisjäännös

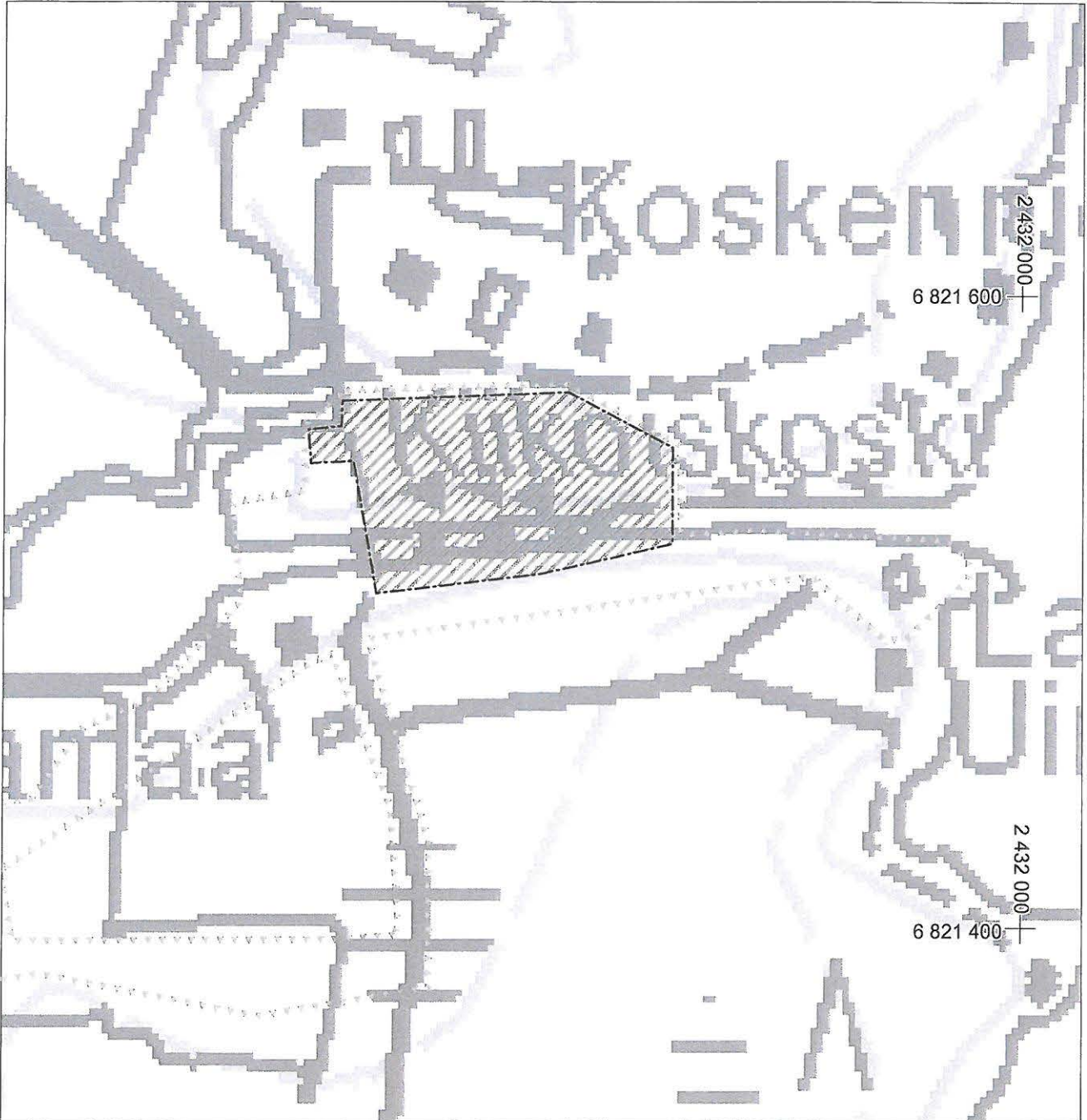
**16. Kiikoiskoski**

Yleiskartta 1:2000

Piirt. V. Adel

Pohjakarttana ote PerusCD:ltä, lehti 2121 06

(c) Maanmittauslaitos, lupa PISA/020/2006



muinaisjäännösalue



tarkastettu alue

40 m



**17. Putajankoski**

<b>Kunta</b>	Vammala
<b>Kylä</b>	Eskola
<b>Kohdenimi</b>	Putajankoski
<b>Muinaisjäänöstunnus</b>	
<b>Inventointinumero</b>	0017
<b>Muinaisjäänöstyyppi</b>	maarakenteet
<b>Muinaisjäänöstyypintaranne</b>	kuopat
<b>Ajoitus</b>	historiallinen?
<b>Selkeä ajoitus</b>	
<b>Rauhoitusluokka</b>	2
<b>Lukumäärä</b>	4
<b>Aikaisemmat tutkimukset</b>	-
<b>Peruskarttanumero</b>	2121 06
<b>Peruskartan nimi</b>	Suodenniemi
<b>X1-koordinaatti</b>	6820 890
<b>X2-koordinaatti</b>	6820 970
<b>Y1-koordinaatti</b>	2430 970
<b>Y2-koordinaatti</b>	2430 960
<b>Z1-koordinaatti</b>	0065
<b>Z2-koordinaatti</b>	0070
<b>P1-koordinaatti</b>	6827 740
<b>P2-koordinaatti</b>	6827 830
<b>I1-koordinaatti</b>	3271 250
<b>I2-koordinaatti</b>	3271 250
<b>Koordinaattiselite</b>	kahden kuoppa-alueen (S ja N) koordinaatit
<b>Kiinteistötiedot</b>	
<b>Kiinteistötunnus</b>	912-508-1-13
<b>Kiinteistönimi</b>	Saha
<b>Maanomistaja</b>	Sahankoski Markku Juhani
<b>Osoite</b>	Ylisenkoskentie 35, 38510 Suodenniemi

**Tarkastus**

Vadim Adel 3.10.2007

**Sijainti ja maasto**

Kuoppia on kosken SE-puoleisen mäen laella (kohde "N" kartassa) ja eteläpuolella, pellonreunalla (kohde "S").

**Kohteen kuvaus**

Putajankoski N.

3 x 3 m kokoinen, 0,5-0,8 m syvä, epämääräisen muotoinen (hieman kulmikas) kuoppa sijaitsee avokallion kupeessa, mäen laelta n. 10 m N, Mouhijoen korkean rantatörmän päällä. Kuopan pohjalla ja itäreunalla on kolme isoa (halk. 50-60 cm) kiveä. NE- ja SE-kulmissa kasvaa kaksi

reilusti yli 50 v. vanhaa kuusta. Kyseessä saattaa olla jonkinlainen säilytyskuoppa tai vanha sorakuoppa.

#### Putajankoski S.

Kolme kuoppaa rivissä n. 3 m:n välein. Sijaitsevat tasaisella maalla, vanhassa kuusimetsässä, pellon ulokkeesta koilliseen, talolle kulkevasta uudesta soratiestä (ei peruskartassa) 12-15 m W. Kuopat muodostavat linjan, joka on lähes suorassa kulmassa mäen juurella kulkevaan, NW-SE-suuntaiseen ojaan. Kuoppien halkaisija on n. 1 m, syvyys n. 0,3-0,5 m.

#### **Ehdotus suoja-alueeksi**

5 m:n säteellä jokaisen rakenteen näkyvistä ulkoreunoista

#### **Luokitusehdotus**

Luokka 2. Todennäköisesti historiallisen ajan rakenteet, joiden iän ja alkuperän selvittäminen vaatii lisätutkimuksia.

#### **Kartat**

1:20 000, 1:2500

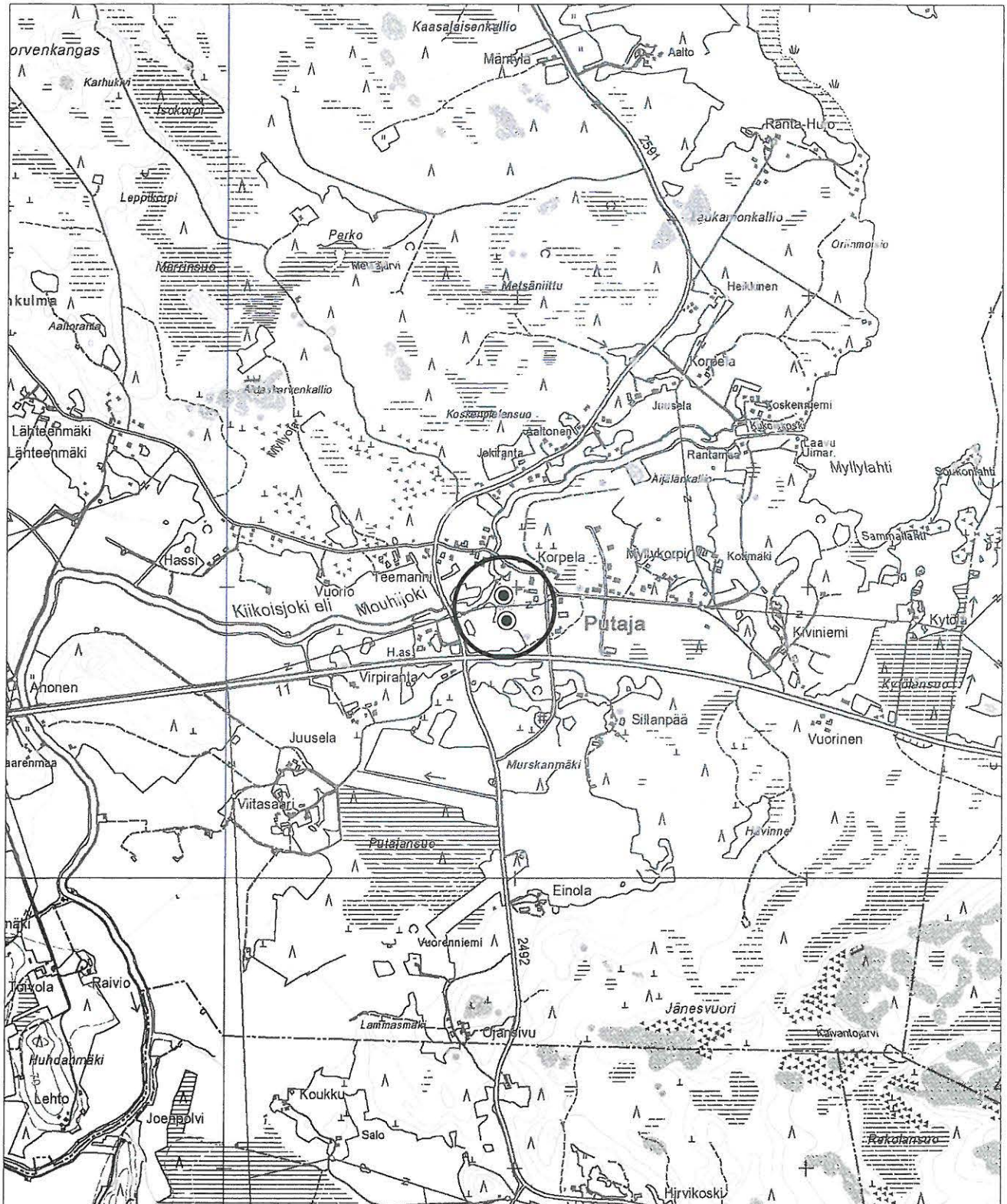
**17. Putajankoski**

Peruskarttaote 1:20 000

Piirt. V. Adel

Pohjakarttana ote PerusCD:ltä, lehti 2121 06

(c) Maanmittauslaitos, lupa PISA/020/2006



● kiinteä muinaisjäännös

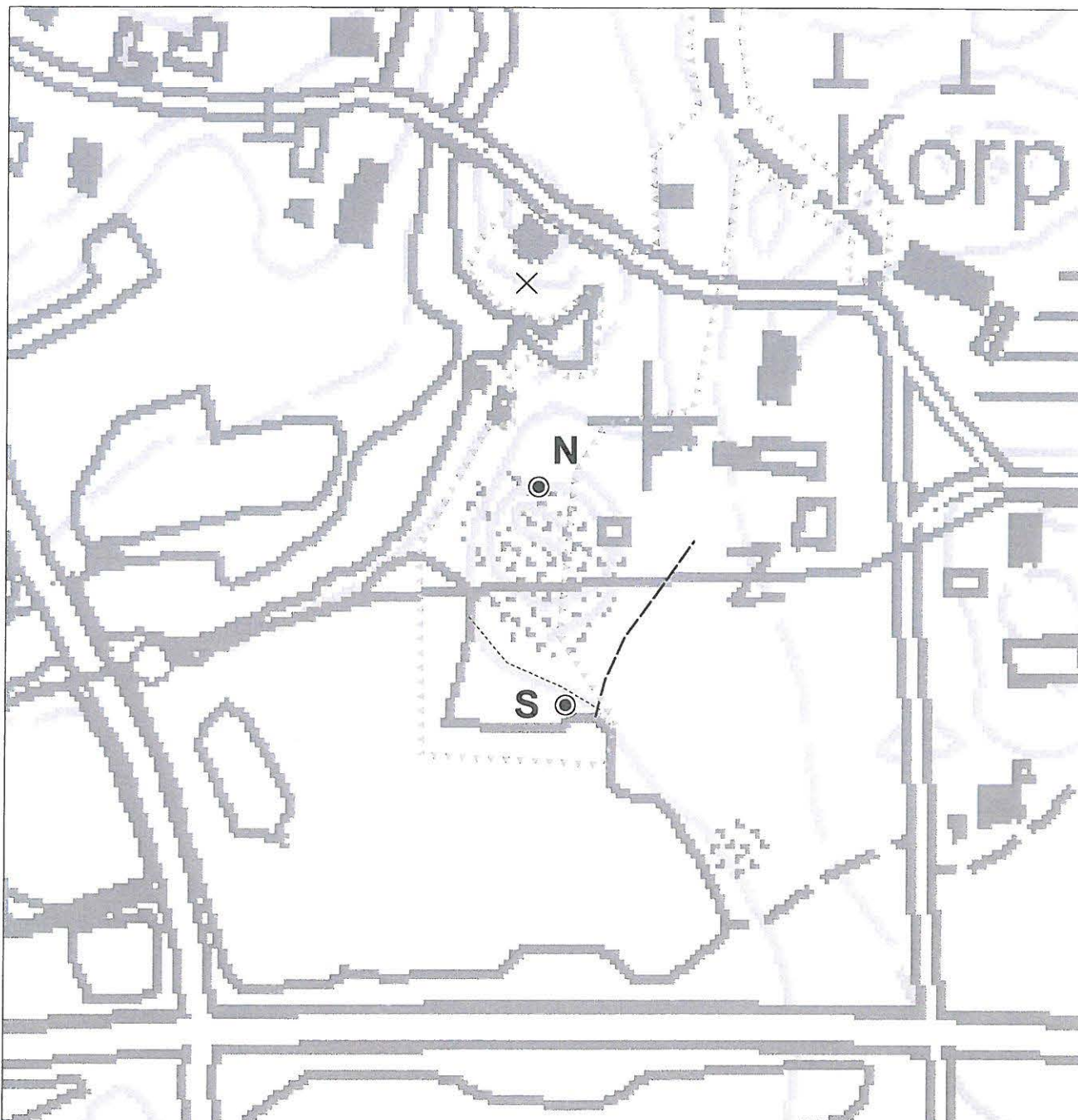
**17. Putajankoski**

Yleiskartta 1:2500

Piirt. V. Adel

Pohjakarttana ote PerusCD:ltä, lehti 2121 06

(c) Maanmittauslaitos, lupa PISA/020/2006



◎ kuoppa/kuoppia



tarkastettu alue

50 m

**18. Äijölä**

<b>Kunta</b>	Vammala
<b>Kylä</b>	Kouraniemi
<b>Kohdenimi</b>	Äijölä
<b>Muinaisjäännöstunnus</b>	
<b>Inventointinumero</b>	0018
<b>Muinaisjäännöstyyppi</b>	asuinpaikat
<b>Muinaisjäännöstyyppitarkenne</b>	
<b>Ajoitus</b>	kivikautinen
<b>Selkeä ajoitus</b>	
<b>Rauhoitusluokka</b>	2
<b>Lukumäärä</b>	1
<b>Aikaisemmat tutkimukset</b>	-
<b>Peruskarttanumero</b>	2121 06
<b>Peruskartan nimi</b>	Suodenniemi
<b>X1-koordinaatti</b>	6825 590
<b>X2-koordinaatti</b>	6825 630
<b>Y1-koordinaatti</b>	2433 870
<b>Y2-koordinaatti</b>	2433 900
<b>Z1-koordinaatti</b>	0075
<b>Z2-koordinaatti</b>	0080
<b>P1-koordinaatti</b>	6832 300
<b>P2-koordinaatti</b>	6832 350
<b>I1-koordinaatti</b>	3274 380
<b>I2-koordinaatti</b>	3274 410
<b>Koordinaattiselite</b>	ääripisteet (arvio maaston topografian perusteella)
<b>MI-tiivistelmä</b>	
<b>Kiinteistötiedot</b>	
<b>Kiinteistötunnus</b>	912-514-1-11
<b>Kiinteistönimi</b>	Äijölä
<b>Maanomistaja</b>	Äijö Olavi Juhani
<b>Osoite</b>	Kurkitie 8, 01450 Vantaa
<b>Lisätietoja</b>	

**Tarkastus**

Vadim Adel 17.10.2007

**Aiemmat löydöt**

-

**Sijainti ja maasto**

Kohde sijaitsee Kourajärvestä Mouhijärveen laskevasta Kourajoesta n. 230 m W, joen ja samansuuntaisen (S-N) Putajantien (nro 2591) välissä, tiestä n. 160 m E, metsää kasvavan mäen itäreunalla.

**Kohteen kuvaus**

Asuinpaikka sijaitsee kuusivaltaista sekametsää kasvavalla muinaisella rantaterassilla, niemekkeellä, kivikkoisen mäen juurella. Tasanne jatkuu koekuopasta n. 20 m NW ja n. 15 m SSE.



Koekuopasta n. 6 m W alkaa jyrkkä, kivikkoinen nousu em. mäelle. Asuinpaikan S-osa on N-osaa epätasaisempi ja kivikkoisempi.

**Kohteen laajuus**

n. 40 x 10-15 m

**Ehdotus suoja-alueeksi**

20 m:n säteellä muinaisjäännöksen oletetusta rajasta

**Havaintomahdollisuudet**

Kohtuulliset. Muinaisjäännöksestä ei ole merkkejä maanpinnalla. Maanalainen kulttuurikerros erottuu heikosti tavallisesta maannoksesta. Asuinpaikkatasanne on kuitenkin hyvin tyypillinen ja erottuu ympäristöstä.

**Pintapoiminta**

-

**Koekuopat**

Koekuopan stratigrafia:

0-10 cm - turve ja humus;

10-20 cm - harmaa hiesu/hieta;

20-35 cm - vaaleanruskea/tummankeltainen hiekka, jossa runsaasti pieniä kiviä;

35 cm alkaen - vaaleanharmaa pohjahiekka.

Kivikautisia löytöjä (kvartsia) tuli 10-35 cm syvyydestä, mm. pieni kvartsikaavin 20-35 cm:stä.

Sijainti: rantatörmästä 4 m SW, pellon reunasta n. 20-25 m SW, Äijölän talon E-kulmasta 82 m suuntaan 203 g. Koordinaatit GPS:n mukaan: 3274 390/6832 320.

Koekuopasta n. 15 m suuntaan 290 g, mäen rinteellä sijaitsee iso siirtolohkare.

**Luokitusehdotus**

Luokka 2.

**Löydöt**

KM 37220 (2 kvartsikaavinta ja kvartsi-iskoksia)

**Negatiivit**

F145156: (MV/AO)

25 (PM/KYY)

**Kartat**

1:20 000, 1:2500



Äijölä. Yleiskuva asuinpaikasta. Linjakeppi on koekuopan kohdalla. Luoteesta. 17.10.2007, Vadim Adel.

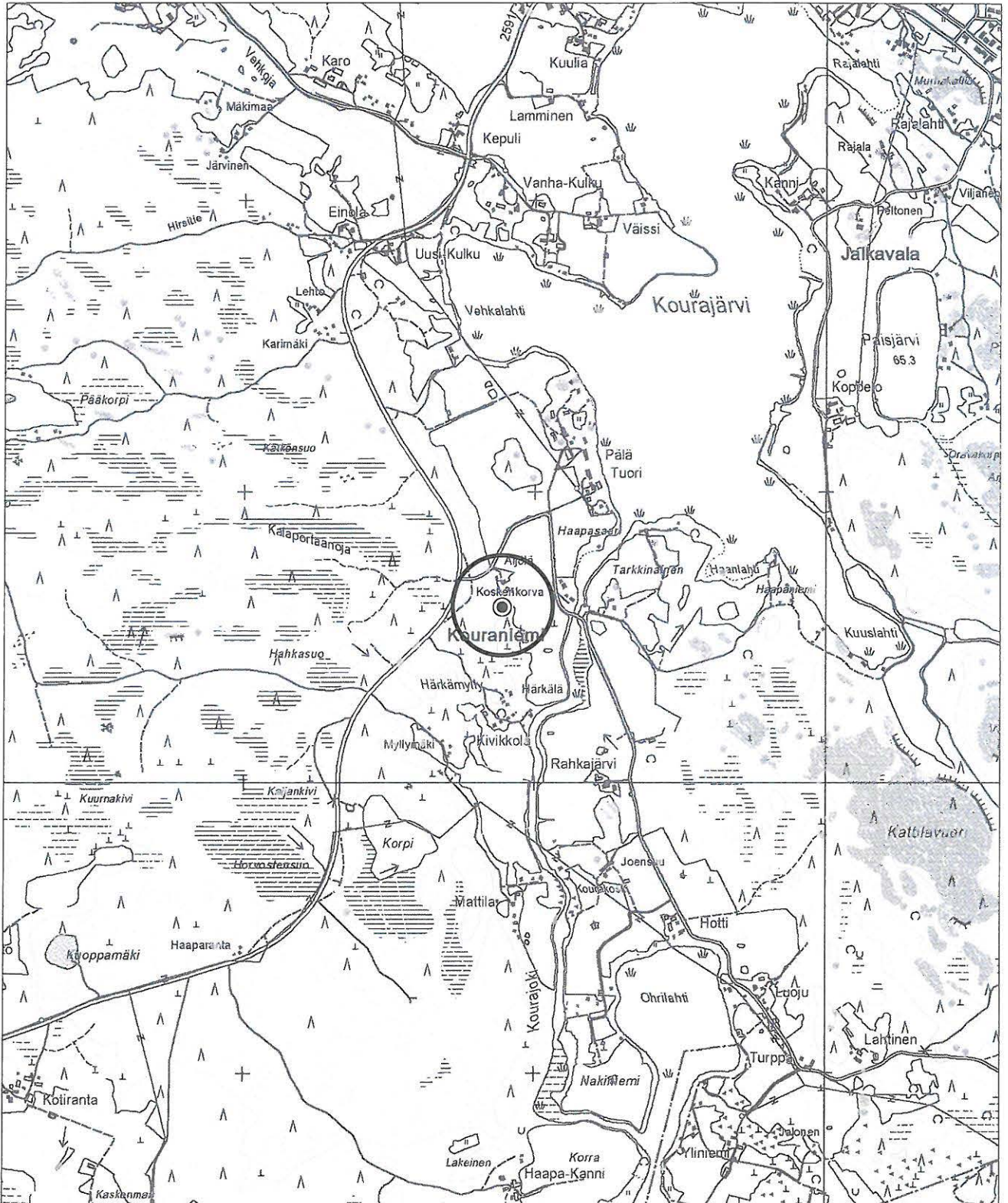
**18. Äijölä**

Peruskarttaote 1:20 000

Piirt. V. Adel

Pohjakarttana ote PerusCD:ltä, lehti 2121 06

(c) Maanmittauslaitos, lupa PISA/020/2006



● kiinteä muinaisjännös

### 18. Äijölä

Yleiskartta 1:2500

Piirt. V. Adel

Pohjakarttana ote PerusCD:ltä, lehti 2121 06

(c) Maanmittauslaitos, lupa PISA/020/2006



kivikautinen asuinpaikka  
(likimääräinen rajaus)



tarkastettu alue



koekuoppa

**19. Kouraniemi (Kouraniemi)**

<b>Kunta</b>	Vammala
<b>Kylä</b>	Kouraniemi
<b>Kohdenimi</b>	Kouraniemi (Kouraniemi)
<b>Muinaisjäännöstunnus</b>	
<b>Inventointinumero</b>	0019
<b>Muinaisjäännöstyyppi</b>	asuinpaikat
<b>Muinaisjäännöstyypintarenne</b>	kyläpaikat
<b>Ajoitus</b>	historiallinen
<b>Selkeä ajoitus</b>	1400-1900-luvut
<b>Rauhoitusluokka</b>	2
<b>Lukumäärä</b>	
<b>Aikaisemmat tutkimukset</b>	-
<b>Peruskarttanumero</b>	2121 06
<b>Peruskartan nimi</b>	Suodenniemi
<b>X1-koordinaatti</b>	6826 040
<b>X2-koordinaatti</b>	6826 130
<b>Y1-koordinaatti</b>	2434 120
<b>Y2-koordinaatti</b>	2434 180
<b>Z1-koordinaatti</b>	0073
<b>Z2-koordinaatti</b>	0075
<b>P1-koordinaatti</b>	6832 750
<b>P2-koordinaatti</b>	6832 830
<b>I1-koordinaatti</b>	3274 650
<b>I2-koordinaatti</b>	3274 700
<b>Koordinaattiselite</b>	ääripisteet 1700-luvun kartan mukaan
<b>Kiinteistötiedot</b>	
<b>Kiinteistötunnus</b>	912-514-1-28
<b>Kiinteistönimi</b>	Pälänen
<b>Maanomistaja</b>	Pälä Mauri ja Eila
<b>Osoite</b>	Vesunnintie 42, 38510 Suodenniemi
<b>Lisätietoja</b>	alueen N-osa
<b>Kiinteistötunnus</b>	912-514-2-39
<b>Kiinteistönimi</b>	Tuori
<b>Maanomistaja</b>	Tuori Mikko Sami Einari
<b>Osoite</b>	Vesunnintie 44, 38510 Suodenniemi
	alueen S-osa
<b>Tarkastus</b>	
Vadim Adel 17.10.2007	

**Sijainti ja maasto**

Kohde sijaitsee Kourajärven lounaisrannalla, n. 8 m korkealla terassilla, kalliomäen juurella, sen SE-puolella, laajan peltoalueen ja rannan välissä.

**Kohteen kuvaus**

Kouraniemen kylä on syntynyt myöhäiskeskiajalla (Suvanto 1973: 206). V. 1777/1782 kartan perusteella paikannettu kylän vanha tontti sijaitsee kahden talon (Pälä ja Tuori) tasaisella piha-alueella, päärakennusten edustalla eli W-puolella.

**Kohteen laajuus**

n. 80 m (NW-SE) x 40 m

**Ehdotus suoja-alueeksi**

20 m:n säteellä vanhan kartan perusteella rajatun historiallisen tonttialueen rajasta

**Luokitusehdotus**

Luokka 2. Edelleen käytössä oleva historiallisen ajan asuinpaikka. Vanhimpien kulttuurikerrosten ja kiinteiden rakenteiden säilyneisyyden selvittäminen vaatii lisätutkimuksia (koekaivauksia).

**Kartat**

1:20 000, 1:4000



Kouraniemi, kylätontin N- ja keskiosa. SW, 17.10.2007, Vadim Adel.

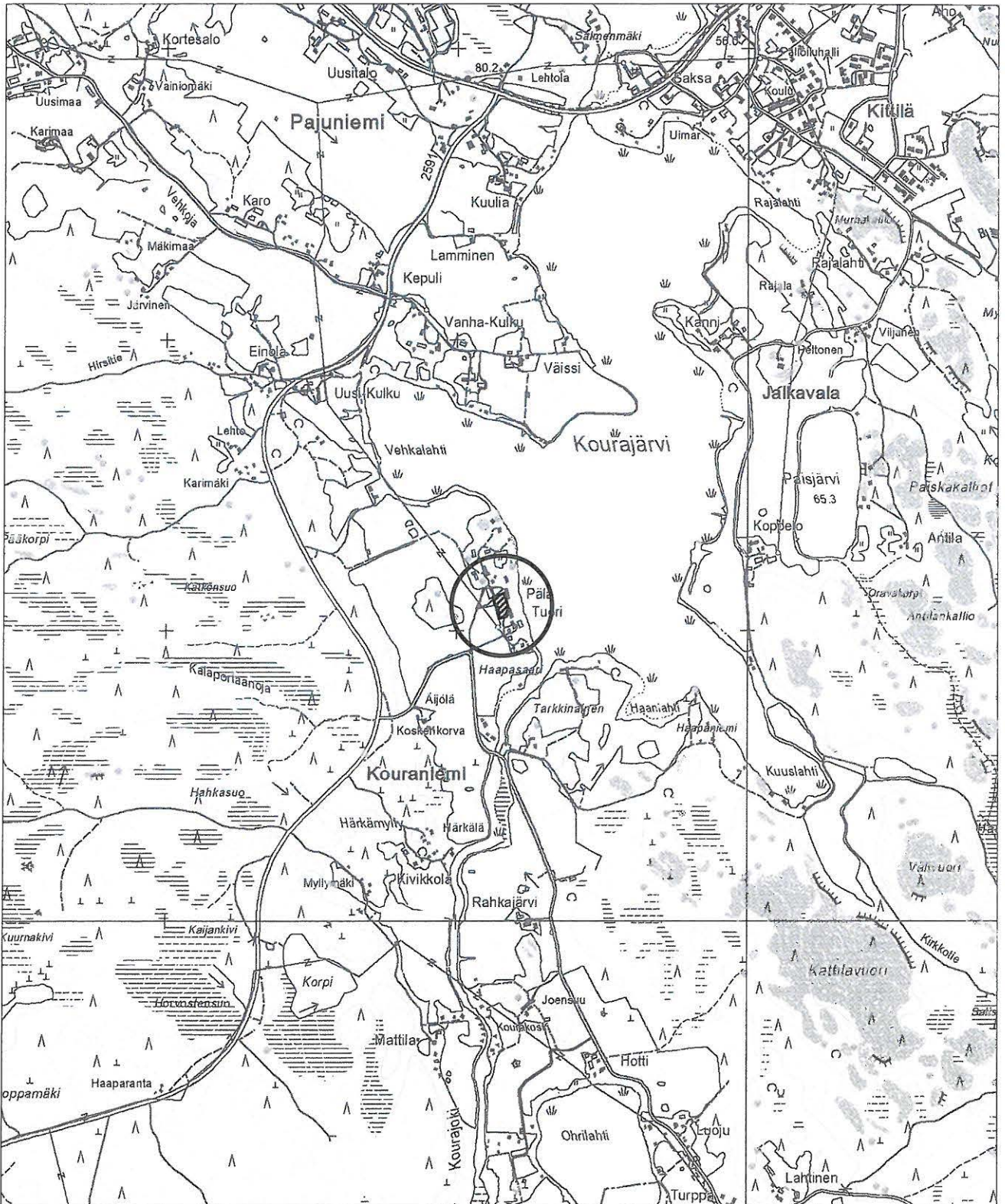
**19. Kouraniemi (Kouraniemi)**

Peruskarttaote 1:20 000

Piirt. V. Adel

Pohjakarttana ote PerusCD:ltä, lehti 2121 06

(c) Maanmittauslaitos, lupa PISA/020/2006



kiinteä muinaisjäännös

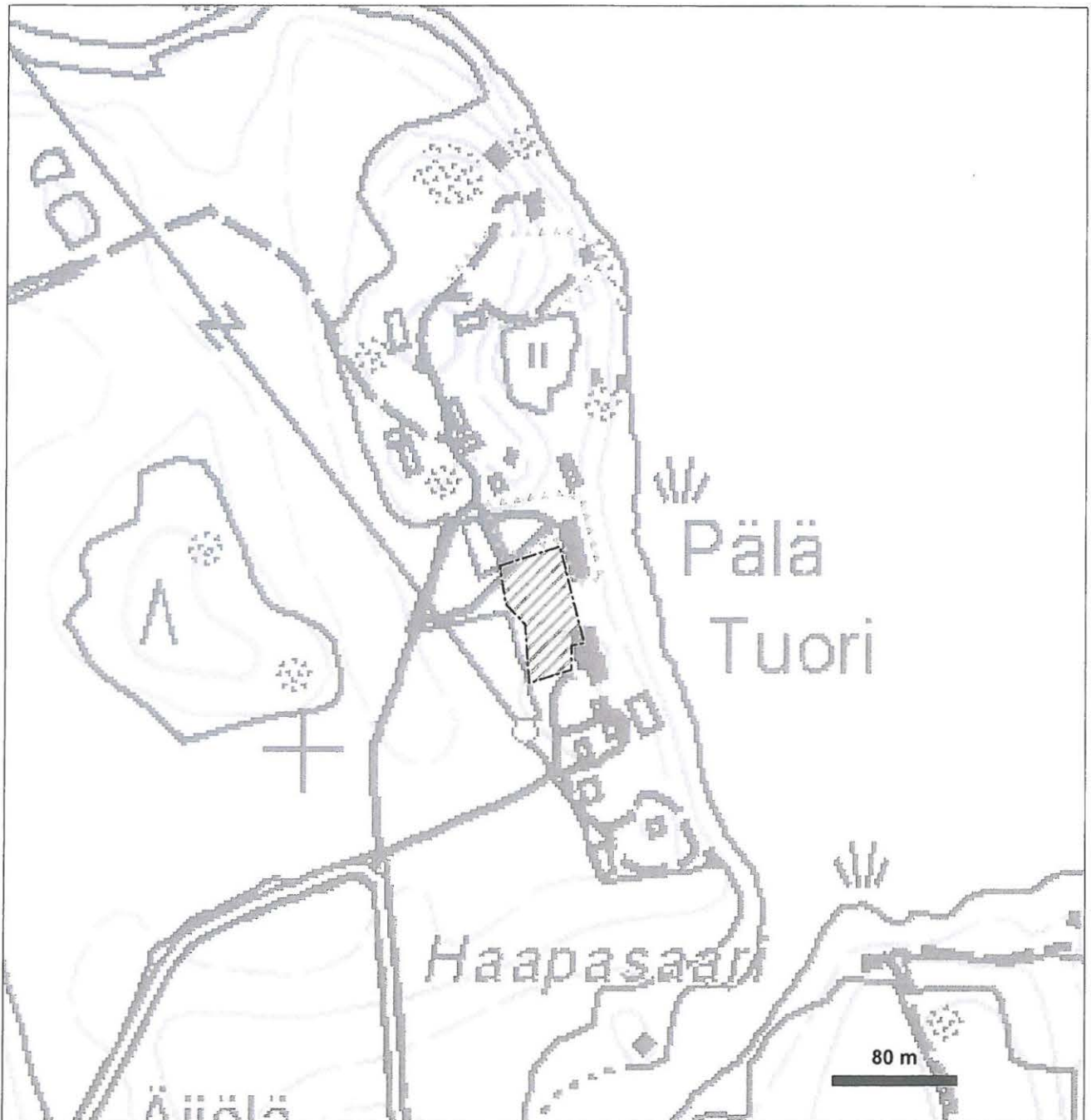
### 19. Kouraniemi (Kouraniemi)

Yleiskartta 1:4000

Piirt. V. Adel

Pohjakarttana ote PerusCD:ltä, lehti 2121 06

(c) Maanmittauslaitos, lupa PISA/020/2006



1700-luvun karttaan merkitty  
kylän tonttialue



tarkastettu alue



**20. Pajuniemi (Pajuniemi)**

<b>Kunta</b>	Vammala
<b>Kylä</b>	Pajuniemi
<b>Kohdenimi</b>	Pajuniemi (Pajuniemi)
<b>Muinaisjäännöstunnus</b>	
<b>Inventointinumero</b>	0020
<b>Muinaisjäännöstyyppi</b>	asuinpaikat
<b>Muinaisjäännöstyypintaranne</b>	kyläpaikat
<b>Ajoitus</b>	historiallinen
<b>Selkeä ajoitus</b>	1300-1900-luvut
<b>Rauhoitusluokka</b>	2
<b>Lukumäärä</b>	
<b>Aikaisemmat tutkimukset</b>	-
<b>Peruskarttanumero</b>	2121 06
<b>Peruskartan nimi</b>	Suodenniemi
<b>X1-koordinaatti</b>	6826 890
<b>X2-koordinaatti</b>	6827 000
<b>Y1-koordinaatti</b>	2434 170
<b>Y2-koordinaatti</b>	2434 250
<b>Z1-koordinaatti</b>	0075
<b>Z2-koordinaatti</b>	
<b>P1-koordinaatti</b>	6833 590
<b>P2-koordinaatti</b>	6833 700
<b>I1-koordinaatti</b>	3274 730
<b>I2-koordinaatti</b>	3274 820
<b>Koordinaattiselite</b>	1700-luvun karttaan merkityn tonttialueen ääripisteet
<b>Kiinteistötiedot</b>	
<b>Kiinteistötunnus</b>	912-519-1-52
<b>Kiinteistönimi</b>	Väissi
<b>Maanomistaja</b>	Väissi Jouko ja Kirsi-Marja
<b>Osoite</b>	Väissintie 55, 38510 Suodenniemi
<b>Lisätietoja</b>	alueen S-osa
<b>Kiinteistötunnus</b>	912-519-3-27
<b>Kiinteistönimi</b>	Kylävainio
<b>Maanomistaja</b>	Kulku Heikki Ilmari
<b>Osoite</b>	Väissintie 21, 38510 Suodenniemi
<b>Lisätietoja</b>	alueen NW-osa
<b>Kiinteistötunnus</b>	912-519-4-24
<b>Kiinteistönimi</b>	Kylävainio
<b>Maanomistaja</b>	Jankkari Heikki Johannes
<b>Osoite</b>	Heinijärventie 43, 38510 Suodenniemi
<b>Lisätietoja</b>	alueen NE-osa

**Tarkastus**

Vadim Adel 17.10.2007

**Aiemmat löydöt**

-

**Sijainti ja maasto**

Kohde sijaitsee Kourajärveen luoteesta pistävän niemen keskellä, loivarinteisellä kumpareella peltoaukean keskellä, rannasta n. 130 m, Putajantiestä n. 0,5 km E.

**Kohteen kuvaus**

Pajuniemen kylän keskusalue, jolla v. 1793 kartan mukaan sijaitsi 5 taloa. Keskiajalla, todennäköisesti 1300-luvulla syntynyt kylä mainitaan lähteissä 1540-luvulta alkaen (Suvanto 1973: 206; Suvanto 2001: 254). Vanhalla kylätontilla sijaitsee nykyisin ainoastaan Väissin talo ja tilakeskus. Maasto on tasaista.

**Kohteen laajuus**

n. 110 m (N-S) x 80 m

**Ehdotus suoja-alueeksi**

20 m:n säteellä vanhan kartan perusteella rajatun historiallisen tonttialueen rajasta

**Suojelutoimenpiteet kentällä**

Keskustelu talon emännän kanssa, jolle kerrottiin vanhasta kylänpaikasta.

**Havaintomahdollisuudet**

Huonot.

**Pintapöiminta**

-

**Koekuopat**

-

**Luokitusehdotus**

Luokka 2. Edelleen käytössä oleva historiallisen ajan asuinpaikka. Vanhimpien kulttuurikerrosten ja kiinteiden rakenteiden säilyneisyyden selvittäminen vaatii lisätutkimuksia (koekaivauksia).

**Löydöt**

-

**Kartat**

1:20 000, 1:4000



Pajuniemi, kylätontti. W, 17.10.2007, Vadim Adel.



Pajuniemi, kylätontti. SW, 17.10.2007, Vadim Adel.

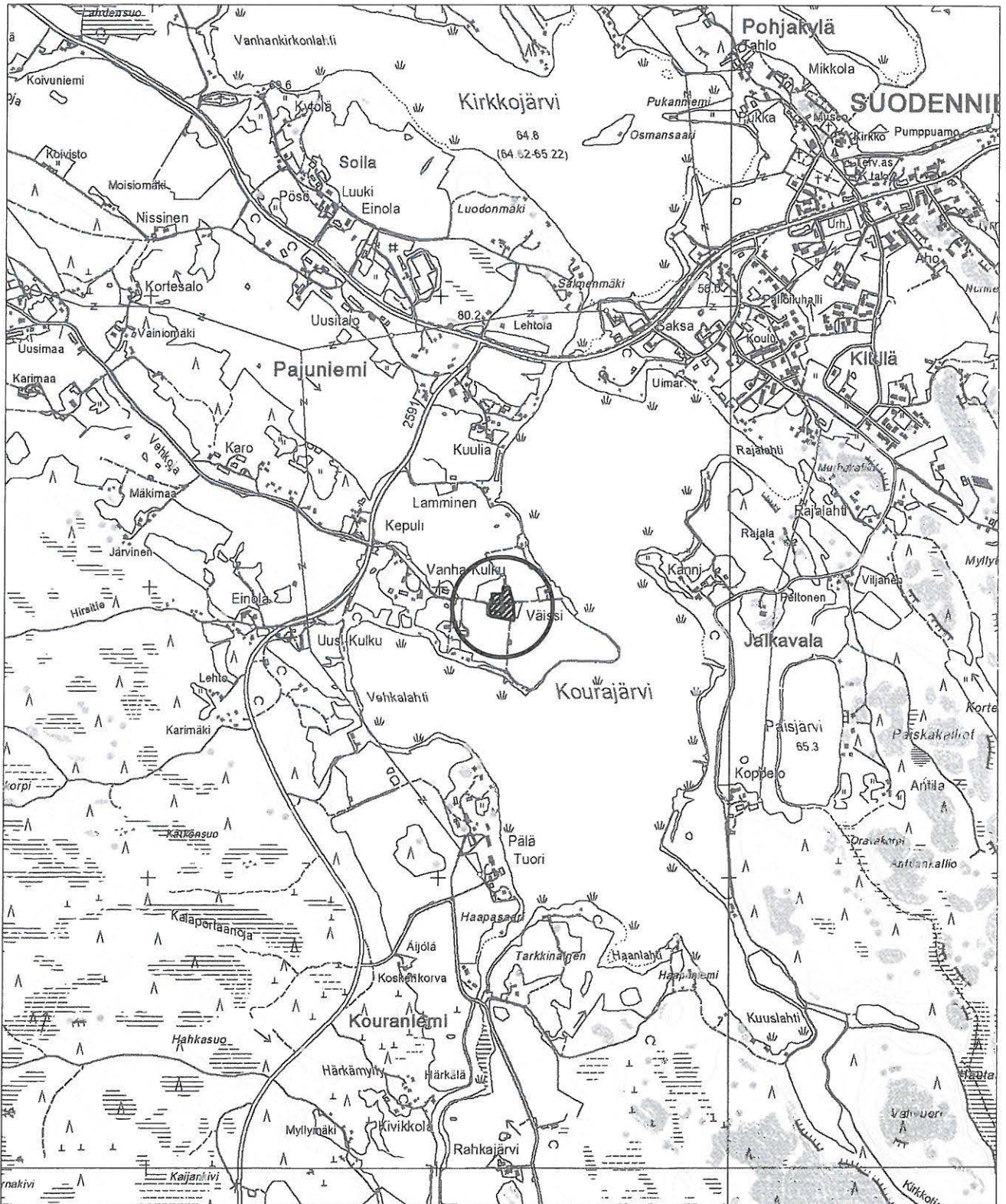
**20. Pajuniemi (Pajuniemi)**

Peruskarttaote 1:20 000

Piirt. V. Adel

Pohjakarttana ote PerusCD:ltä, lehti 2121 06

(c) Maanmittauslaitos, lupa PISA/020/2006



kiinteä muinaisjäännös

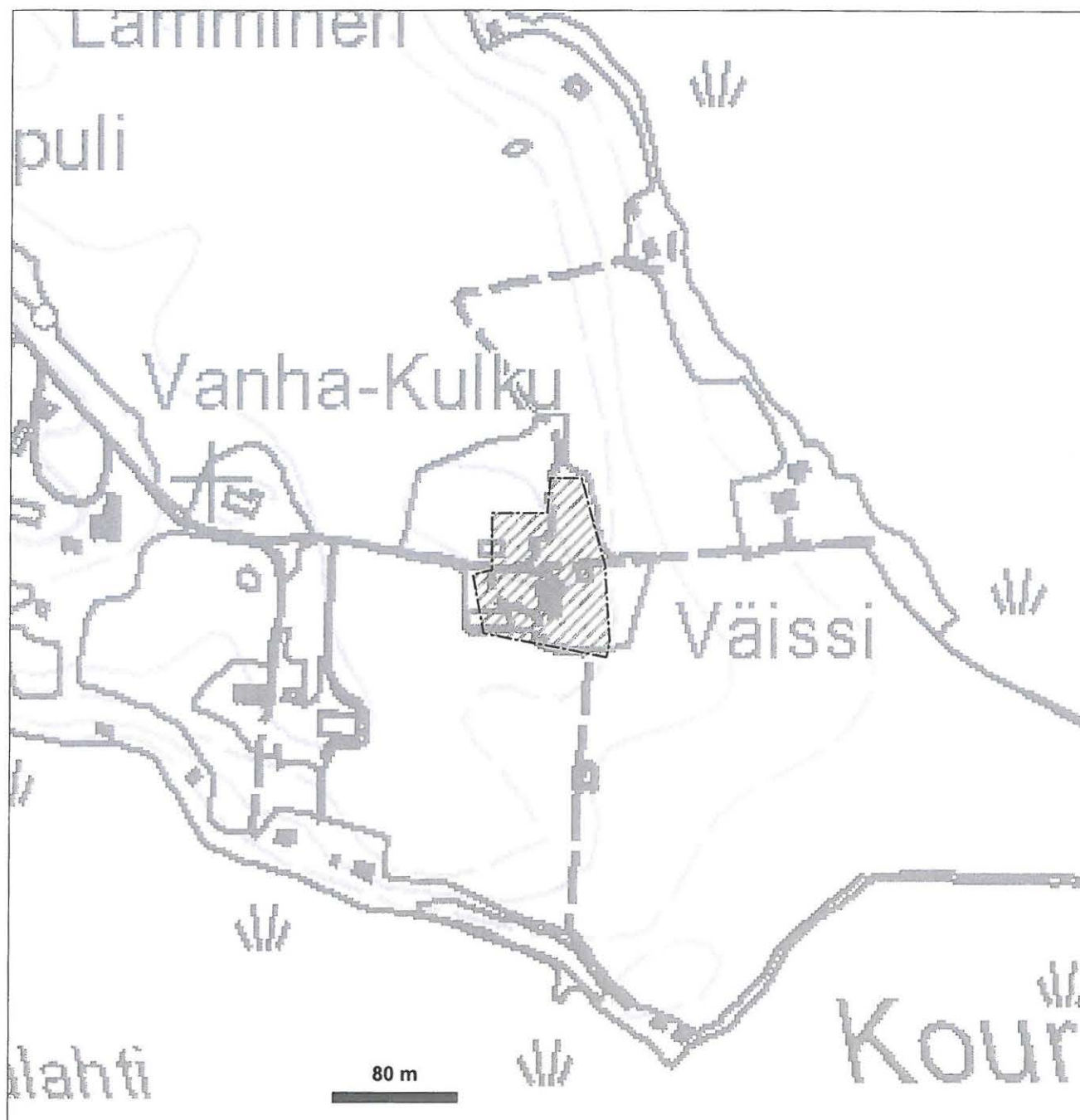
## 20. Pajuniemi (Pajuniemi)

Yleiskartta 1:4000

Piirt. V. Adel

Pohjakarttana ote PerusCD:ltä, lehti 2121 06

(c) Maanmittauslaitos, lupa PISA/020/2006



1700-luvun karttaan merkitty  
kylän tonttialue

**21. Pajuniemi (Pajuniemi) Kepuli**

<b>Kunta</b>	Vammala
<b>Kylä</b>	Pajuniemi
<b>Kohdenimi</b>	Pajuniemi (Pajuniemi) Kepuli
<b>Muinaisjäännöstunnus</b>	
<b>Inventointinumero</b>	0021
<b>Muinaisjäännöstyyppi</b>	asuinpaikat, kivirakenteet
<b>Muinaisjäännöstyyppintaranne</b>	kyläpaikat, kiukaat, kiviaidat
<b>Ajoitus</b>	uusi aika
<b>Selkeä ajoitus</b>	
<b>Rauhoitusluokka</b>	2
<b>Lukumäärä</b>	2
<b>Aikaisemmat tutkimukset</b>	-
<b>Peruskarttanumero</b>	2121 06
<b>Peruskartan nimi</b>	Suodenniemi
<b>X1-koordinaatti</b>	6827 180
<b>X2-koordinaatti</b>	6827 250
<b>Y1-koordinaatti</b>	2433 650
<b>Y2-koordinaatti</b>	2433 720
<b>Z1-koordinaatti</b>	0078
<b>Z2-koordinaatti</b>	0082
<b>P1-koordinaatti</b>	6833 900
<b>P2-koordinaatti</b>	6833 980
<b>I1-koordinaatti</b>	3274 220
<b>I2-koordinaatti</b>	3274 300
<b>Koordinaattiselite</b>	ääripisteet
<b>MI-tiivistelmä</b>	
<b>Kiinteistötiedot</b>	
<b>Kiinteistötunnus</b>	912-519-5-31
<b>Kiinteistönimi</b>	Kepuli
<b>Maanomistaja</b>	Vainiomäki Kalervo ja Hanna
<b>Osoite</b>	Sevionranta, 38700 Kankaanpää
<b>Lisätietoja</b>	

**Tarkastus**

Vadim Adel 17.10.2007

**Aiemmat löydöt**

-

**Sijainti ja maasto**

Kohde sijaitsee Kourajärveen lännestä pistävän niemen tyvessä, sen S-puolella olevasta Vehkalahdesta n. 300 m NNW, kahden NW-SE-suuntaisen ojanotkon välisellä harjanteella, Putajantiestä (nro 2591) n. 45 m W, siitä länteen johtavan Heinijärventien N-puolella.

**Kohteen kuvaus**

Pajuniemen kylän Kepulin talon tontin W-puolella, nykyisen päärakennuksen SW-puolella on v. 1793 kartan mukaan ollut kaksi muuta tonttia, joiden paikalla on nykyään pieni pelto ja sen E-puolella joutomaata (tiheä vadelmikko pellonreunan ja pihatien välissä).

Inventoinnin yhteydessä pellon W-puolella, metsän laidalla todettiin 2 kivirakennetta:

1. Kiviröykkiö, jonka muodossa hahmottuu neliskulmaisuutta (kiukaan raunio?). Sijaitsee 3 m pellosta W, tienreunasta n. 4 m N. Mitat: n. 2,5 x 2,5 x 0,5 m. Kivien koko 20-40 cm. Röykkiö on sammaloitunut, kasvaa kuusenvesaa ja katajaa.

2. Kiviaita. Sijaitsee n. 7 m pellonreunasta nuorena metsikössä/vesakossa. Aita on osittain rauennut, pääosin sammaleen tai jäkälän peitossa. Koostuu pääasiassa 20-50 cm kokoisista kivistä; päällimmäisessä kerroksessa on pieniä (halk. 10-20 cm), ehkä myöhemmin pellolta nostettuja kiviä. Aidan pituus n. 20 m, leveys 1,7-2 m, korkeus 0,7-1,3 m.

Pellon E-puoleisessa pensaikossa, tien N-puolella todettiin betoninen rakennuksen perustus ja yksittäisiä kiviä.

**Kohteen laajuus**

n. 60 x 70 m

Mj-rajauksen perusteena 1700-luvun kartan merkinnät ja maastossa näkyvät rakenteet.

**Ehdotus suoja-alueeksi**

10 m:n säteellä karttaan merkitystä muinaisjäännösalueen rajasta

**Havaintomahdollisuudet**

Kohtuulliset/paikoin huonot kasvillisuuden takia.

**Pintapoiminta**

Sängellä olleelta pellolta löytyi pintapoiminnassa tiiltä ja suhteellisen paljon puuhiiltä.

**Koekuopat**

-

**Luokitusehdotus**

Luokka 2. Pääosin pelloilla ja ok-talon pihapiirissä sijaitseva historiallisen ajan asuinpaikka. Vanhimpien kulttuurikerrosten ja kiinteiden rakenteiden säilyneisyyden selvittäminen vaatii lisätutkimuksia (koekaivauksia).

**Löydöt**

ei luetteloitavia löytöjä

**Kartat**

1:20 000, 1:4000



Pajuniemi Kepuli, yleiskuva muinaisjäännösalueesta. Idästä. 17.10.2007, Vadim Adel.



Pajuniemi Kepuli, kiukaan raunio. N, 17.10.2007, Vadim Adel.





Pajuniemi Kepuli, kiviainan N-osaa. NE, 17.10.2007, Vadim Adel.

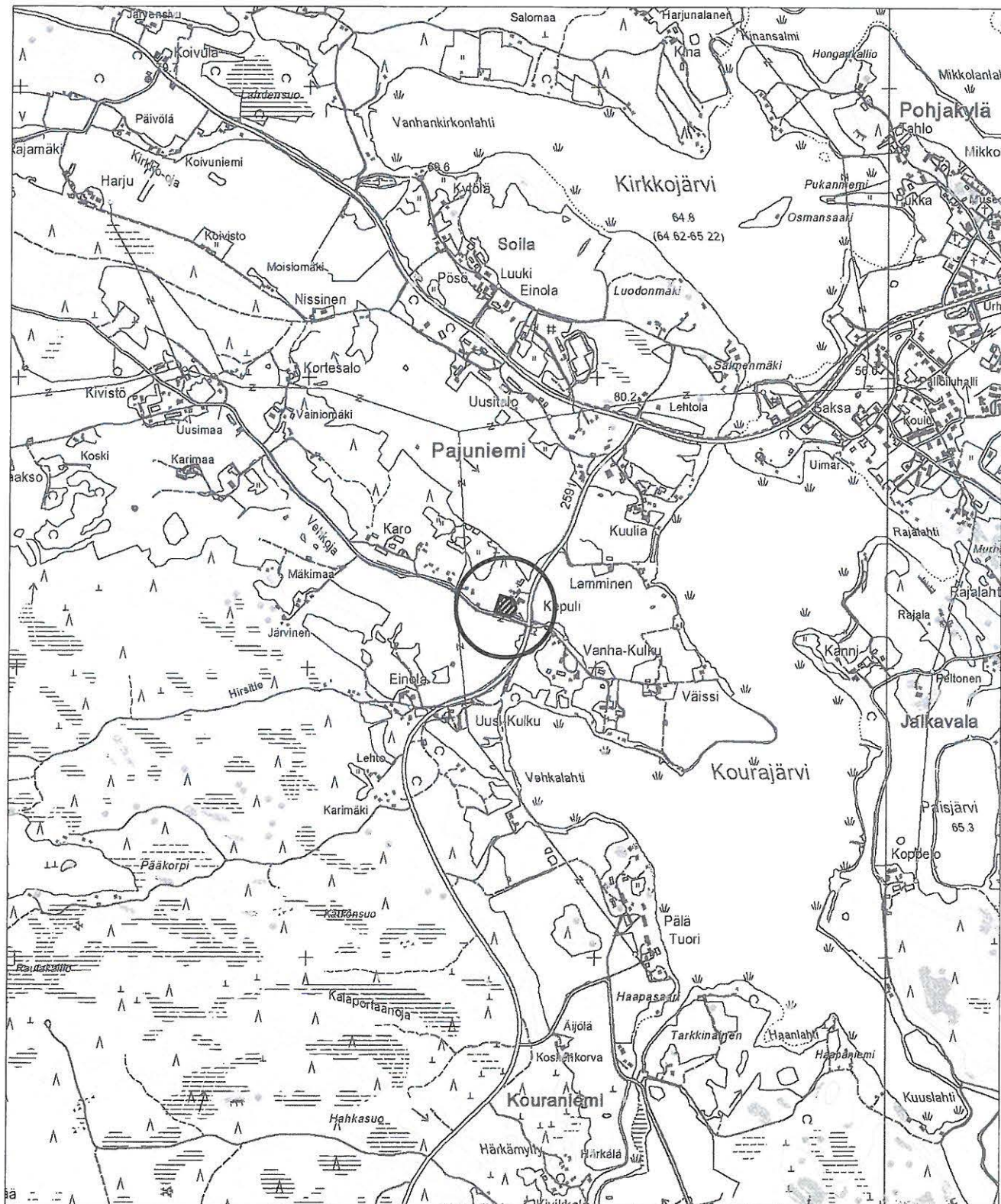
## 21. Pajuniemi (Pajuniemi) Kepuli

Peruskarttaote 1:20 000

Piirt. V. Adel

Pohjakarttana ote PerusCD:ltä, lehti 2121 06

(c) Maanmittauslaitos, lupa PISA/020/2006



kiinteä muinaisjännös

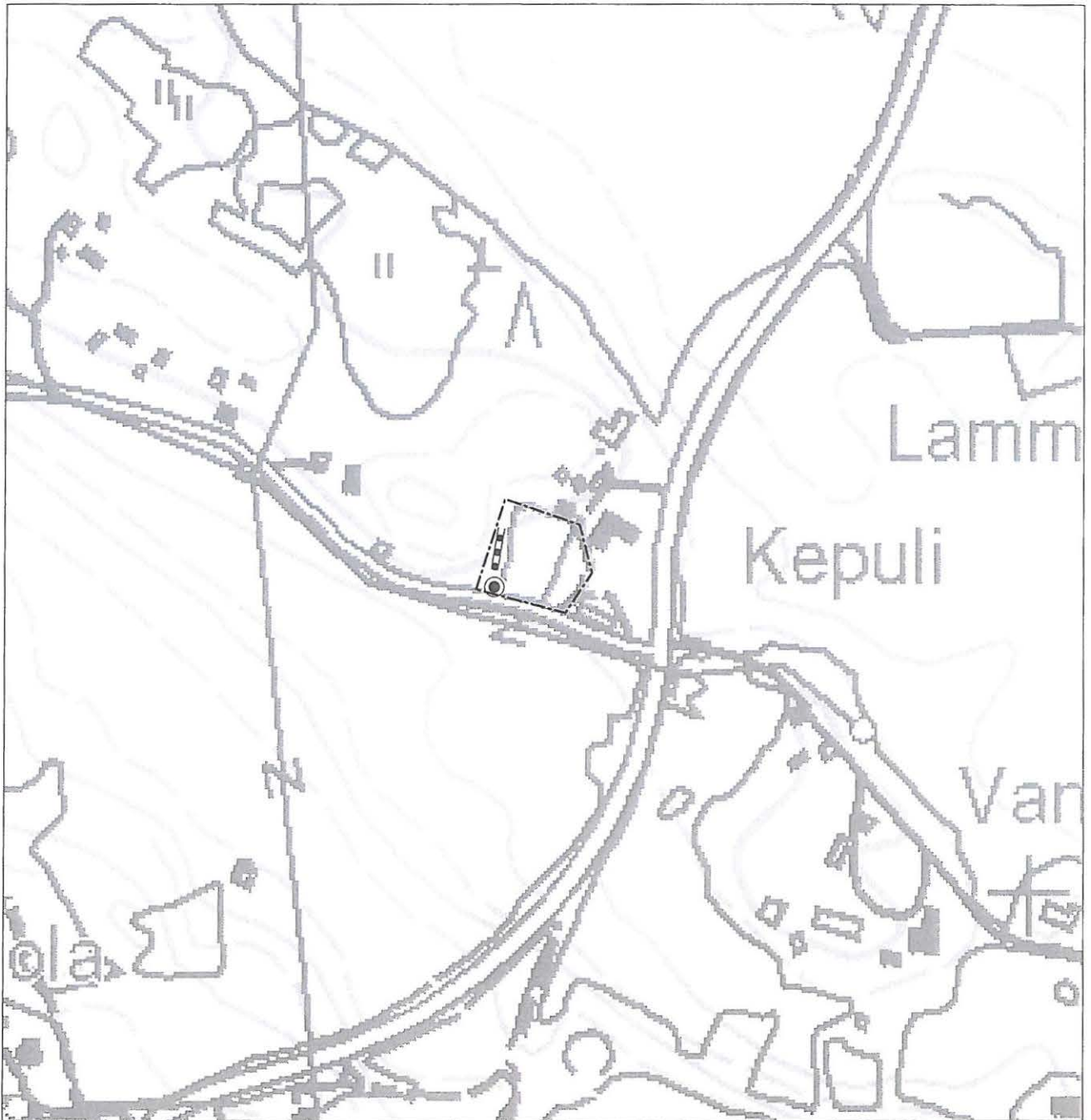
## 21. Pajuniemi (Pajuniemi) Kepuli

Yleiskartta 1:4000


Piirt. V. Adel

Pohjakarttana ote PerusCD:ltä, lehti 2121 06

(c) Maanmittauslaitos, lupa PISA/020/2006



80 m



muinisjäännösalue

● kiviröykkiö



kivaita

**22. Jalkavala (Jalkavala)**

<b>Kunta</b>	Vammala
<b>Kylä</b>	Jalkavala
<b>Kohdenimi</b>	Jalkavala (Jalkavala)
<b>Muinaisjäännöstunnus</b>	
<b>Inventointinumero</b>	0022
<b>Muinaisjäännöstyyppi</b>	asuinpaikat
<b>Muinaisjäännöstyyppitarkenne</b>	kyläpaikat
<b>Ajoitus</b>	historiallinen
<b>Selkeä ajoitus</b>	1400-1900-luvut
<b>Rauhoitusluokka</b>	2
<b>Lukumäärä</b>	
<b>Aikaisemmat tutkimukset</b>	-
<b>Peruskarttanumero</b>	2121 06
<b>Peruskartan nimi</b>	Suodenniemi
<b>X1-koordinaatti</b>	6826 920
<b>X2-koordinaatti</b>	6827 000
<b>Y1-koordinaatti</b>	2434 870
<b>Y2-koordinaatti</b>	2434 950
<b>Z1-koordinaatti</b>	0072
<b>Z2-koordinaatti</b>	0075
<b>P1-koordinaatti</b>	6833 590
<b>P2-koordinaatti</b>	6833 670
<b>I1-koordinaatti</b>	3275 440
<b>I2-koordinaatti</b>	3275 510
<b>Koordinaattiselite</b>	1700-luvun karttaan merkityn tontin ääripisteet
<b>MI-tiivistelmä</b>	
<b>Kiinteistötiedot</b>	
<b>Kiinteistötunnus</b>	912-510-1-37
<b>Kiinteistönimi</b>	Kannila
<b>Maanomistaja</b>	Pälä Juhani ja Sirkka-Liisa
<b>Osoite</b>	Jalkavalantie 167, 38510 Suodenniemi
<b>Lisätietoja</b>	
<b>Kiinteistötunnus</b>	912-510-1-38
<b>Kiinteistönimi</b>	Kanni
<b>Maanomistaja</b>	Pälä Tapani ja Tiina-Maija
<b>Osoite</b>	Jalkavalantie 167, 38510 Suodenniemi

**Tarkastus**

Vadim Adel 10.10.2007

**Aiemmat löydöt**

-

**Sijainti ja maasto**

Vuoden 1782 kartan perusteella paikannettu vanha kylätontti sijaitsee Kourajärveen idästä pistävän niemen tyvessä, NW-SE-suuntaisen, kalliopohjaisen harjanteen eteläpäässä, yli 5 m korkean rantatörmän päällä, Jalkavalantien mutkan NW-puolella.

**Kohteen kuvaus**

Jalkavalan kylä on syntynyt myöhäiskeskiajalla (Suvanto 1973: 206). Suurin osa vanhaa kylätonttia on melko tasaista tai loivasti järveen viettävää, heinikkoa kasvavaa vanhaa laidunmaata, joka on mahdollisesti jossain vaiheessa ollut peltona, mutta kivisyyden (perustuskiviä?) ja peruskallion läheisyyden vuoksi ollut vähintään 50 vuoden ajan viljelemättömänä (maanomistajan ja vanhan emännän kertoman mukaan). Laitumen SE-osaan on kasattu laaja maakumpu (resentti). Kylätontin NW-osassa sijaitsevat uusi ok-talo (rak. 1971) ja sen N-puolella Kannin päärakennus, jonka seinästä löytyy isännän mukaan vuosiluku "1856" värikynällä kirjoitettuna.

**Kohteen laajuus**

n. 90 m (NW-SE) x 40 m

**Ehdotus suoja-alueeksi**

20 m:n säteellä vanhan kartan perusteella rajatun historiallisen tonttialueen rajasta

**Suojelutoimenpiteet kentällä**

Keskustelu maanomistajan kanssa, jolle kerrottiin tilallaan sijaitsevista muinaisjäänöksistä.

**Havaintomahdollisuudet**

Huonot tiheän kasvillisuuden vuoksi.

**Lähilöytöjä**

Talon NW-puolelta, puutarhasta (vanhaa perunamaata) on maanomistajan mukaan joskus löydetty ruotsalaisia kuparirahoja.

**Luokitusehdotus**

Luokka 2. Edelleen osittaisessa käytössä oleva historiallisen ajan asuinpaikka. Vanhimpien kulttuurikerrosten ja kiinteiden rakenteiden säilyneisyyden selvittäminen vaatii lisätutkimuksia (koekaivauksia).

**Negatiivit**

13 (PM/KYY)

**Kartat**

1:20 000, 1:4000



Jalkavala. Kylänpaikka. SE, 10.10.2007, Vadim Adel.

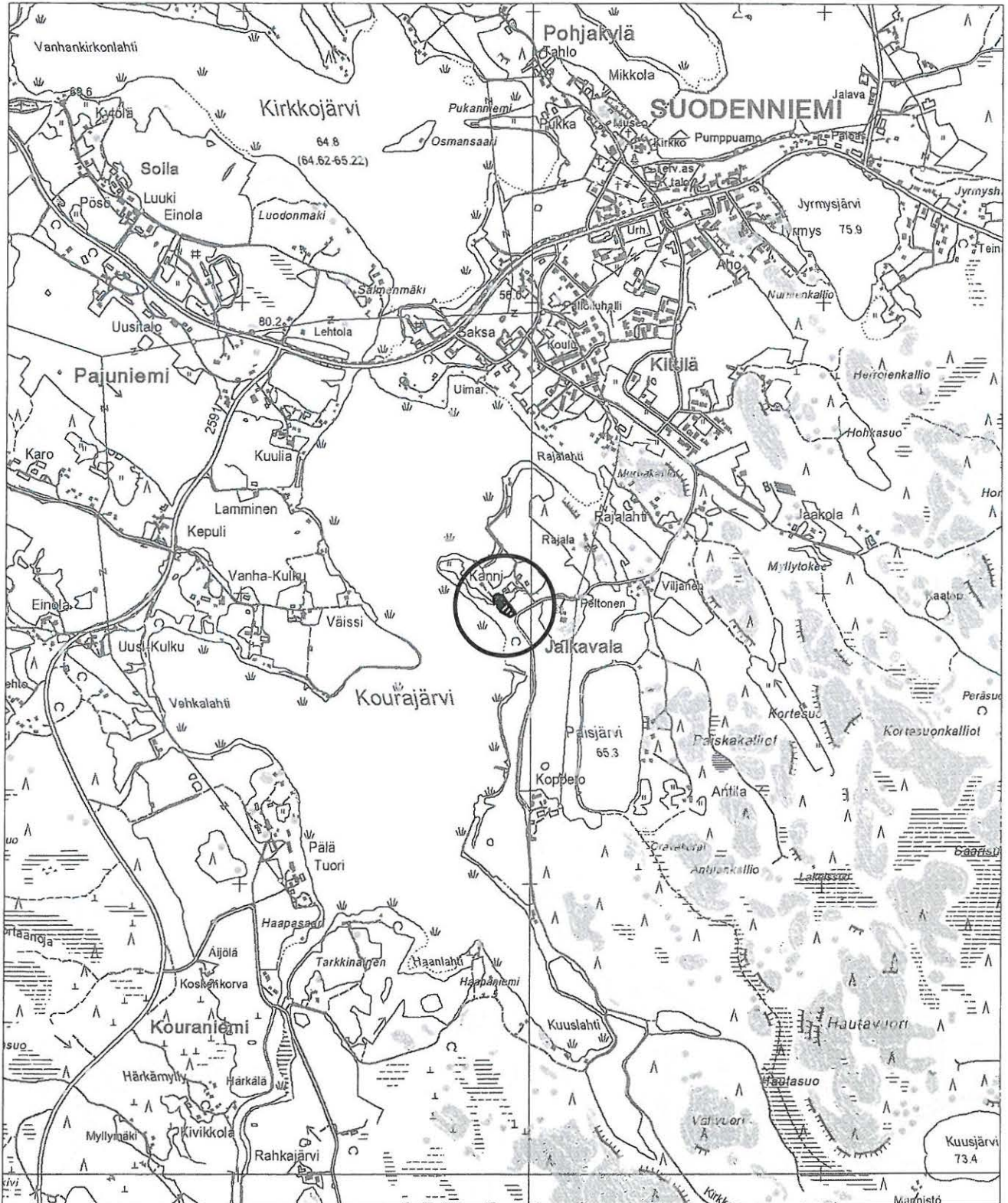
**22. Jalkavala (Jalkavala)**

Peruskarttaote 1:20 000

Piirt. V. Adel

Pohjakarttana ote PerusCD:ltä, lehti 2121 06

(c) Maanmittauslaitos, lupa PISA/020/2006



kiinteä muinaisjännös

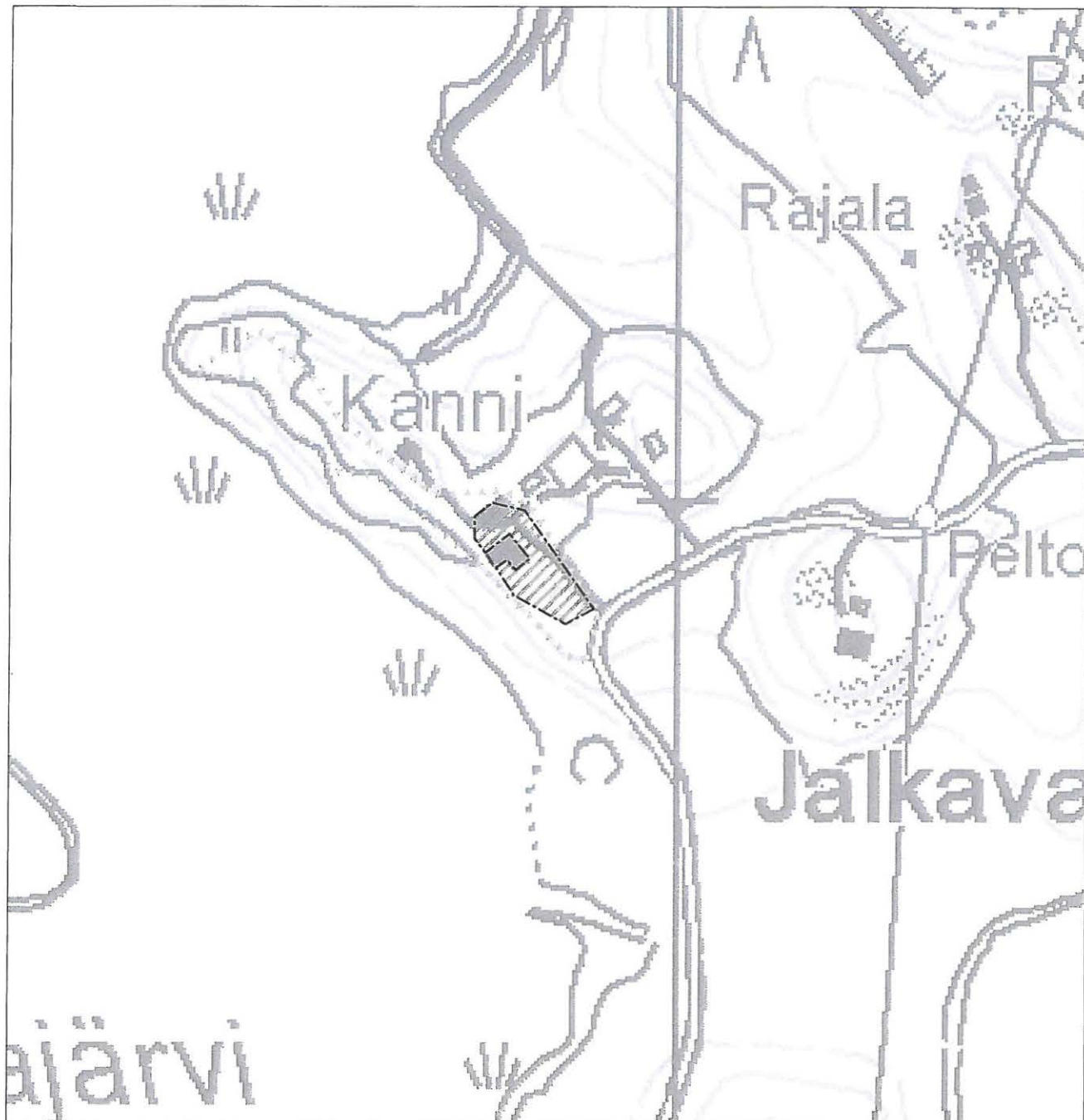
**22. Jalkavala (Jalkavala)**

Yleiskartta 1:4000

Piirt. V. Adel

Pohjakarttana ote PerusCD:ltä, lehti 2121 06

(c) Maanmittauslaitos, lupa PISA/020/2006



1700-luvun karttaan merkitty  
kylän tonttialue



tarkastettu alue

80 m



**23. Kittilä (Kittilä)**

<b>Kunta</b>	Vammala
<b>Kylä</b>	Kittilä
<b>Kohdenimi</b>	Kittilä (Kittilä)
<b>Muinaisjäännöstunnus</b>	
<b>Inventointinumero</b>	0023
<b>Muinaisjäännöstyyppi</b>	asuinpaikat
<b>Muinaisjäännöstyyppitarkenne</b>	kyläpaikat
<b>Ajoitus</b>	historiallinen
<b>Selkeä ajoitus</b>	1300-1900-luvut
<b>Rauhoitusluokka</b>	2
<b>Lukumäärä</b>	
<b>Aikaisemmat tutkimukset</b>	-
<b>Peruskarttanumero</b>	2121 06
<b>Peruskartan nimi</b>	Suodenniemi
<b>X1-koordinaatti</b>	6827 770
<b>X2-koordinaatti</b>	6827 880
<b>Y1-koordinaatti</b>	2434 910
<b>Y2-koordinaatti</b>	2435 000
<b>Z1-koordinaatti</b>	0075
<b>Z2-koordinaatti</b>	
<b>P1-koordinaatti</b>	6834 440
<b>P2-koordinaatti</b>	6834 550
<b>I1-koordinaatti</b>	3275 510
<b>I2-koordinaatti</b>	3275 600
<b>Koordinaattiselite</b>	ääripisteet 1700-luvun kartan perusteella
<b>MI-tiivistelmä</b>	
<b>Kiinteistötiedot</b>	
<b>Kiinteistötunnus</b>	912-512-12-41
<b>Kiinteistönimi</b>	Kelaranta
<b>Maanomistaja</b>	Vammalan kaupunki
<b>Osoite</b>	PL 23, 38201 Vammala
<b>Lisätietoja</b>	alueen keskiosa
<b>Kiinteistötunnus</b>	912-512-19-5
<b>Kiinteistönimi</b>	Jalkavalan asuntoalue
<b>Maanomistaja</b>	Vammalan kaupunki
<b>Osoite</b>	PL 23, 38201 Vammala
<b>Lisätietoja</b>	alueen keskiosa
<b>Kiinteistötunnus</b>	912-512-2-106
<b>Kiinteistönimi</b>	Ala-Kurki
<b>Maanomistaja</b>	Kurki Kari Pekka
<b>Osoite</b>	Jalkavalantie 1, 38510 Suodenniemi
<b>Lisätietoja</b>	alueen SE-osa

**Kiinteistötunnus** 912-512-3-166  
**Kiinteistönimi** Saksa  
**Maanomistaja** Helavuori Erkki Matti Juhani  
**Osoite** Insinöörikatu 47 A 9, 33720 Tampere  
**Lisätietoja** alueen NW-osa

**Tarkastus**

Vadim Adel 10.10.2007

**Sijainti ja maasto**

V. 1644 ja 1783 karttojen perusteella paikannettu vanha kylätontti sijaitsee Kourajärveen ja Kirkkojärven erottavan, idästä pistävän niemen tyvessä, loivalla länsirinteellä, Kourajärven rannasta 130 m NE, Suodenniemen keskustaajamassa, Jalkavalantien ja Röyskätien risteuksen S-puolella.

**Kohteen kuvaus**

Myöhäiskeskiajalla syntynyt kylä mainitaan lähteissä v. 1390 alkaen (Suvanto 1973: 206). Vanha kylätontti on pääosin entisen Kelan talon (viime vuosina kirjastona kunnan omistuksessa) pihapiirissä ja osittain Saksan talon pihapiirissä.

**Kohteen laajuus**

n. 90 m (NW-SE) x 80 m

**Ehdotus suoja-alueeksi**

20 m:n säteellä vanhan kartan perusteella rajatun historiallisen tonttialueen rajasta

**Lähilöytöjä**

Vanha, luonnonkivistä muurattu kellari vanhasta kylätontista n. 45 m SSE; kellarissa kylmämuurattu kiviholvi. Siitä n. 10 m SW on rakennuksen perustus, rakennettu luonnonkivistä, mitat n. 5 x 6 m.

**Pintapöiminta**

Kylätontin SW-puolella kulkevan tonttitien NE-puoleisen ojan leikkauksessa; savimullasta löytyi palamatonta luuta ja kuonaa (ei otettu talteen).

**Luokitusehdotus**

Luokka 2. 1900-luvulle saakka asuttu historiallisen ajan asuinpaikka. Vanhimpien kulttuurikerrosten ja kiinteiden rakenteiden säilyneisyyden selvittäminen vaatii lisätutkimuksia (koekaivauksia).

**Negatiivit**

14 (PM/KYY)

**Kartat**

1:20 000, 1:4000



Kittilä. Kylätontin S-osa. Vasemmalla ent. Kelan talo. NW, 10.10.2007, Vadim Adel.

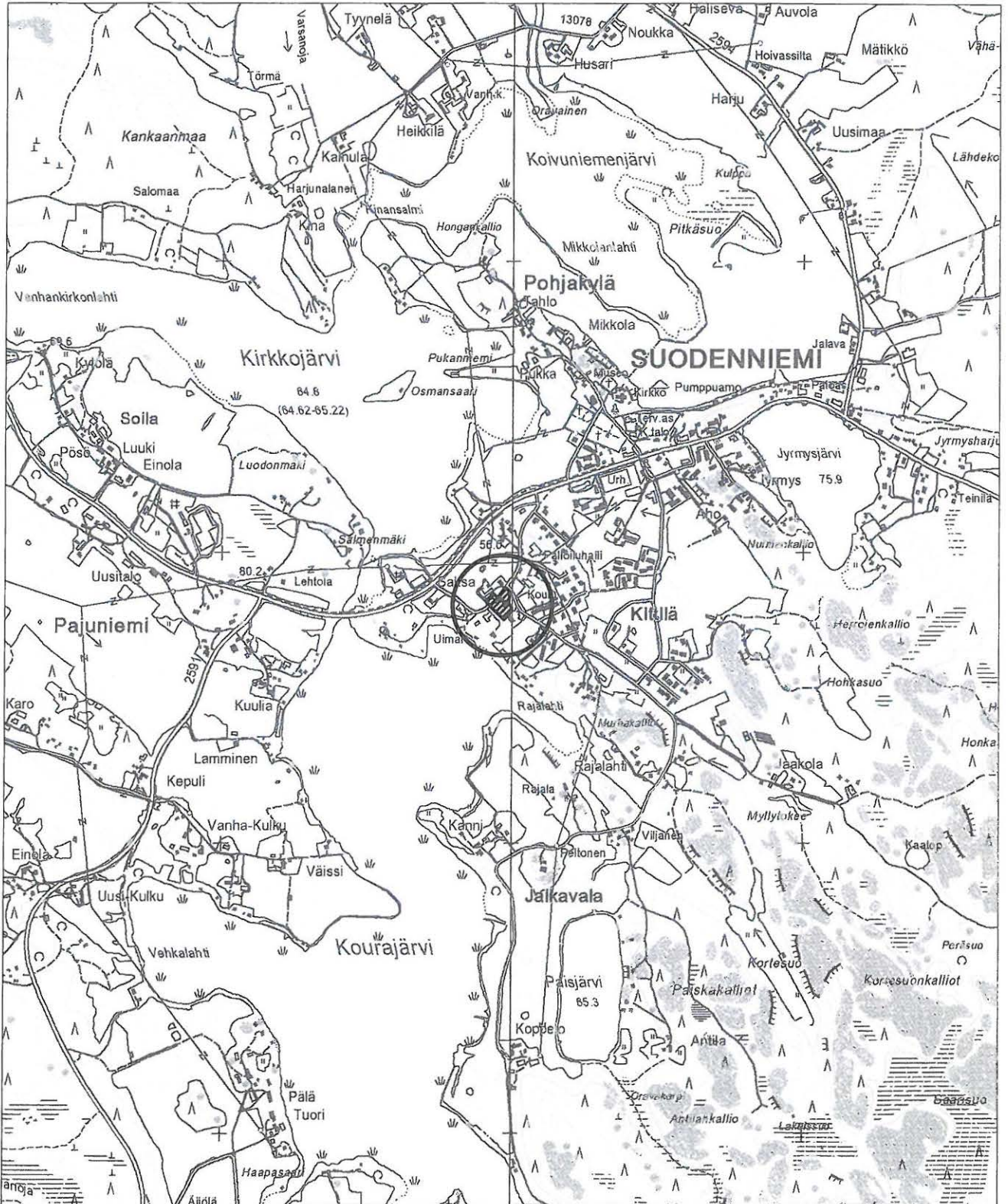
**23. Kittilä (Kittilä)**

Peruskarttaote 1:20 000

Piirt. V. Adel

Pohjakarttana ote PerusCD:ltä, lehti 2121 06

(c) Maanmittauslaitos, lupa PISA/020/2006



kiinteä muinaisjäännös

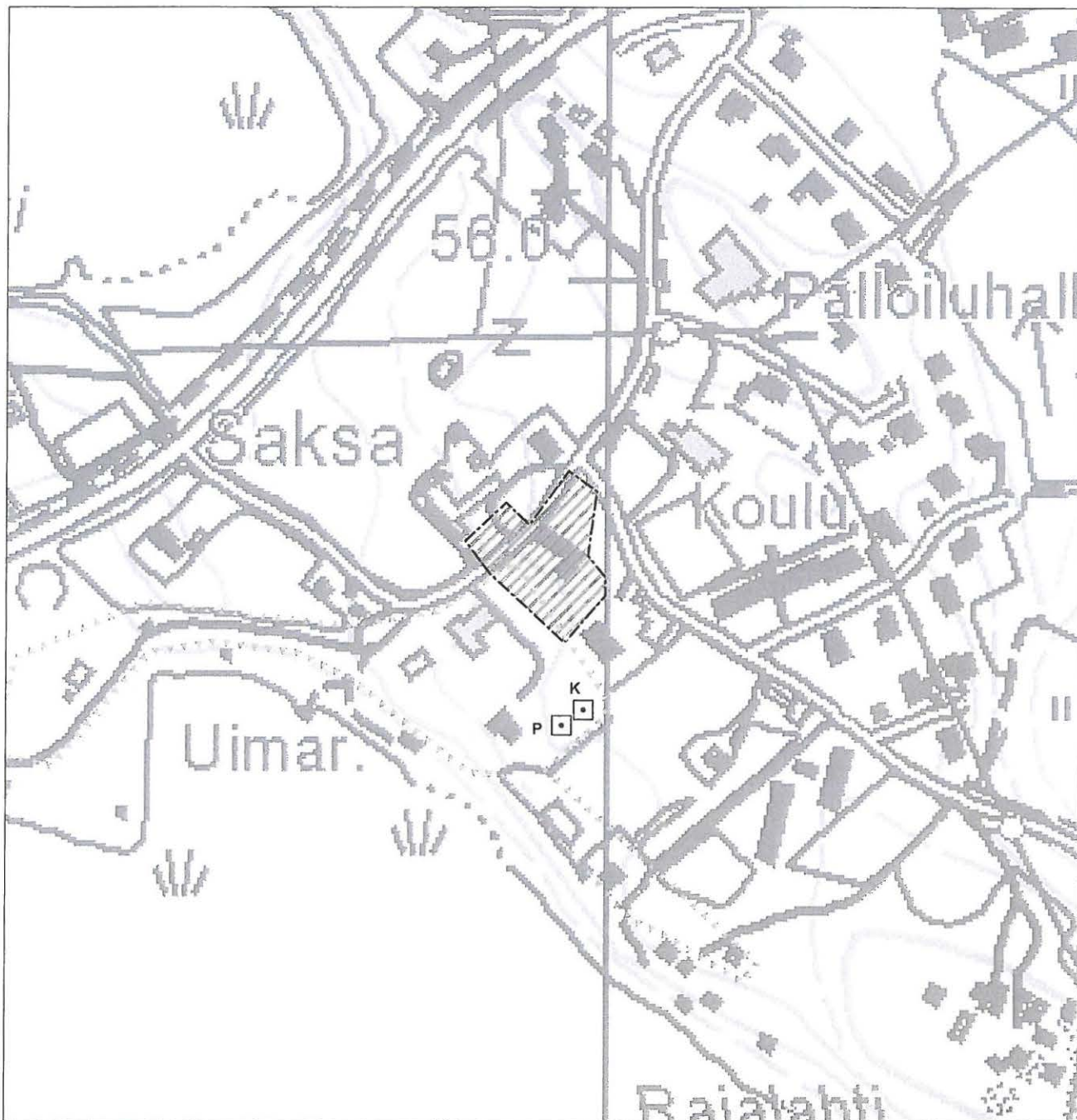
**23. Kittilä (Kittilä)**

Yleiskartta 1:4000

Piirt. V. Adel

Pohjakarttana ote PerusCD:ltä, lehti 2121 06

(c) Maanmittauslaitos, lupa PISA/020/2006



kylän tonttialue 1600- ja  
1700-luvun karttojen mukaan



tarkastettu alue

□ kivirakenne (K = kellari, P = rakennuksen perustus)

**24. Pukka**

<b>Kunta</b>	Vammala
<b>Kylä</b>	Pohjakylä
<b>Kohdenimi</b>	Pukka
<b>Muinaisjäänöstunnus</b>	
<b>Inventointinumero</b>	0024
<b>Muinaisjäänöstyyppi</b>	asuinpaikat
<b>Muinaisjäänöstyypintaranne</b>	
<b>Ajoitus</b>	kivikautinen
<b>Selkeä ajoitus</b>	
<b>Rauhoitusluokka</b>	2
<b>Lukumäärä</b>	2
<b>Aikaisemmat tutkimukset</b>	-
<b>Peruskarttanumero</b>	2121 06
<b>Peruskartan nimi</b>	Suodenniemi
<b>X1-koordinaatti</b>	6828 510
<b>X2-koordinaatti</b>	6828 650
<b>Y1-koordinaatti</b>	2435 100
<b>Y2-koordinaatti</b>	2435 220
<b>Z1-koordinaatti</b>	0067
<b>Z2-koordinaatti</b>	0073
<b>P1-koordinaatti</b>	6835 170
<b>P2-koordinaatti</b>	6835 310
<b>I1-koordinaatti</b>	3275 740
<b>I2-koordinaatti</b>	3275 860
<b>Koordinaattiselite</b>	asuinpaikan ääripisteet (arvio pintapoisuuden löytöjen levinnän ja topografian perusteella)
<b>MI-tiivistelmä</b>	
<b>Kiinteistötiedot</b>	
<b>Kiinteistötunnus</b>	912-521-4-27
<b>Kiinteistönimi</b>	Pukka
<b>Maanomistaja</b>	Pukka Pekka Väinämö oik.omist.
<b>Osoite</b>	Koippurintie 50 as. 1, 38510 Suodenniemi
<b>Lisätietoja</b>	

**Tarkastus**

Vadim Adel 11.10. ja 15.10.2007

**Aiemmat löydöt**

KM 2151:552, kourutaltoa. Pukalan pellosta (Salo 2004:2, s. 115).

**Sijainti ja maasto**

Kohde sijaitsee Suodenniemen keskustaajamassa, Kirkkojärven itärannalla, Kirkko- ja Koivuniemenjärven erottavan niemen tyvessä, niemen halki kulkevan NW-SE-suuntaisen harjanteen SW-puolella, sen juurella, Pukan talon S-puoleisella pelloilla.

**Kohteen kuvaus**

Kivikautinen asuinpaikka hiesupellolla, muinaisen poukaman kahden puolin. Pohjoispuoleinen löytöalue (N) on laajempi, sijaitsee loivalla lounaisrinteellä. Vanha rantatörmä hahmottuu n. 67,5 m:n korkeuskäyrän kohdalla. Eteläinen löytöalue (S) on suhteellisen suppea ja sijaitsee pienellä harjanteella, muinaisella niemekkeellä, sen luoteiskärjessä ja pohjoisrinteellä. Kahden löytöalueen välinen pellon osa on tasaista, tummaa vesijättömaata.

**Kohteen laajuus**

Alue N: n. 120 m (NW-SE) x 30-60 m.

Alue S: n. 50 m (WNW-ESE) x 20 m.

**Ehdotus suoja-alueeksi**

10 m säteellä muinaisjäännöksen oletetusta rajasta

**Pintapöiminta**

Pellolla.

**Koekuopat**

-

**Luokitusehdotus**

Luokka 2. Kivikautinen asuinpaikka pellolla. Ainakin osittain tuhoutunut. Kulttuurikerroksen säilyneisyyden selvittäminen vaatii lisätutkimuksia (koekaivauksia).

**Löydöt**

KM 37221 (kvartsiesineitä ja -iskoksia)

**Negatiivit**

F145152: 16 (MV/AO)

16 (PM/KYY)

**Kartat**

1:20 000, 1:4000



Pukka, kivikautinen asuinpaikka. Yleiskuva. Eteläkaakosta. 15.10.2007, Vadim Adel.





**24. Pukka**

Yleiskartta 1:4000

Piirt. V. Adel

Pohjakarttana ote PerusCD:ltä, lehti 2121 06

(c) Maanmittauslaitos, lupa PISA/020/2006



kivikautinen löytöalue



pintapöimittu alue

80 m

**25. Pohjakylä (Pohjankylä)**

<b>Kunta</b>	Vammala
<b>Kylä</b>	Pohjakylä
<b>Kohdenimi</b>	Pohjakylä (Pohjankylä)
<b>Muinaisjäännöstunnus</b>	
<b>Inventointinumero</b>	0025
<b>Muinaisjäännöstyyppi</b>	asuinpaikat
<b>Muinaisjäännöstyyppitarkenne</b>	kylänpaikat
<b>Ajoitus</b>	historiallinen
<b>Selkeä ajoitus</b>	1400-1900-luvut
<b>Rauhoitusluokka</b>	2
<b>Lukumäärä</b>	
<b>Aikaisemmat tutkimukset</b>	-
<b>Peruskarttanumero</b>	2121 06
<b>Peruskartan nimi</b>	Suodenniemi
<b>X1-koordinaatti</b>	6828 660
<b>X2-koordinaatti</b>	6828 860
<b>Y1-koordinaatti</b>	2435 020
<b>Y2-koordinaatti</b>	2435 240
<b>Z1-koordinaatti</b>	0067
<b>Z2-koordinaatti</b>	0083
<b>P1-koordinaatti</b>	6835 310
<b>P2-koordinaatti</b>	6835 520
<b>I1-koordinaatti</b>	3275 670
<b>I2-koordinaatti</b>	3275 880
<b>Koordinaattiselite</b>	ääripisteet (1600- ja 1700-l. karttojen perusteella)
<b>MI-tiivistelmä</b>	
<b>Kiinteistötiedot</b>	
<b>Kiinteistötunnus</b>	912-521-1-29
<b>Kiinteistönimi</b>	Vähäkero-Mikkola
<b>Maanomistaja</b>	Mikkola Olli Oskari
<b>Osoite</b>	Putajantie 880, 38510 Suodenniemi
<b>Lisätietoja</b>	alueen E-osa
<b>Kiinteistötunnus</b>	912-521-3-34
<b>Kiinteistönimi</b>	Tahlo
<b>Maanomistaja</b>	Seppä Isto Arto Uolevi
<b>Osoite</b>	Koippurintie 54, 38510 Suodenniemi
<b>Lisätietoja</b>	alueen NW-osa
<b>Kiinteistötunnus</b>	912-521-4-27
<b>Kiinteistönimi</b>	Pukka
<b>Maanomistaja</b>	Pukka Pekka Väinämö oik.omist.
<b>Osoite</b>	Koippurintie 50 as. 1, 38510 Suodenniemi
<b>Lisätietoja</b>	alueen S-reuna

**Tarkastus**

Vadim Adel 15.10.2007

**Sijainti ja maasto**

Kohde sijaitsee Suodenniemen keskustaajamassa, Kirkkojärven ja Koivuniemenjärven erottavalla niemellä, sen keskellä kulkevalla NW-SE-suuntaisella harjanteella.

**Kohteen kuvaus**

Pohjakylä on syntynyt myöhäiskeskiajalla (Suvanto 1973: 206). V. 1644 ja 1765/1778 karttojen perusteella paikannetulla vanhalla kylätontilla sijaitsee nykyisin kaksi taloa/tilakeskusta, Tahlo ja Mikkola talousrakennuksineen. Mikkola on kylätontin itäosassa, kalliopohjaisella mäellä. Tahlo sijaitsee kylätontin W-osassa, kahden mäen välisessä notkossa ja Kirkkojärven rantaterassilla.

**Kohteen laajuus**

n. 250 m (NW-SE) x 50-140 m

**Ehdotus suoja-alueeksi**

10 m:n säteellä vanhan kartan perusteella rajatun historiallisen tonttialueen rajasta

**Luokitusehdotus**

Luokka 2. Edelleen käytössä oleva historiallisen ajan asuinpaikka. Vanhimpien kulttuurikerrosten ja kiinteiden rakenteiden säilyneisyyden selvittäminen vaatii lisätutkimuksia (koekaivauksia).

**Kartat**

1:20 000, 1:4000



Pohjakylä, kylätontin W-osaa (Tahlo). SE, 15.10.2007, Vadim Adel.



Pohjakylä, kylätontin E-osaa (Mikkola). SE, 15.10.2007, Vadim Adel.

**25. Pohjakylä (Pohjankylä)**

Peruskarttaote 1:20 000

Piirt. V. Adel

Pohjakarttana ote PerusCD:ltä, lehti 2121 06

(c) Maanmittauslaitos, lupa PISA/020/2006



kiinteä muinaisjäänös

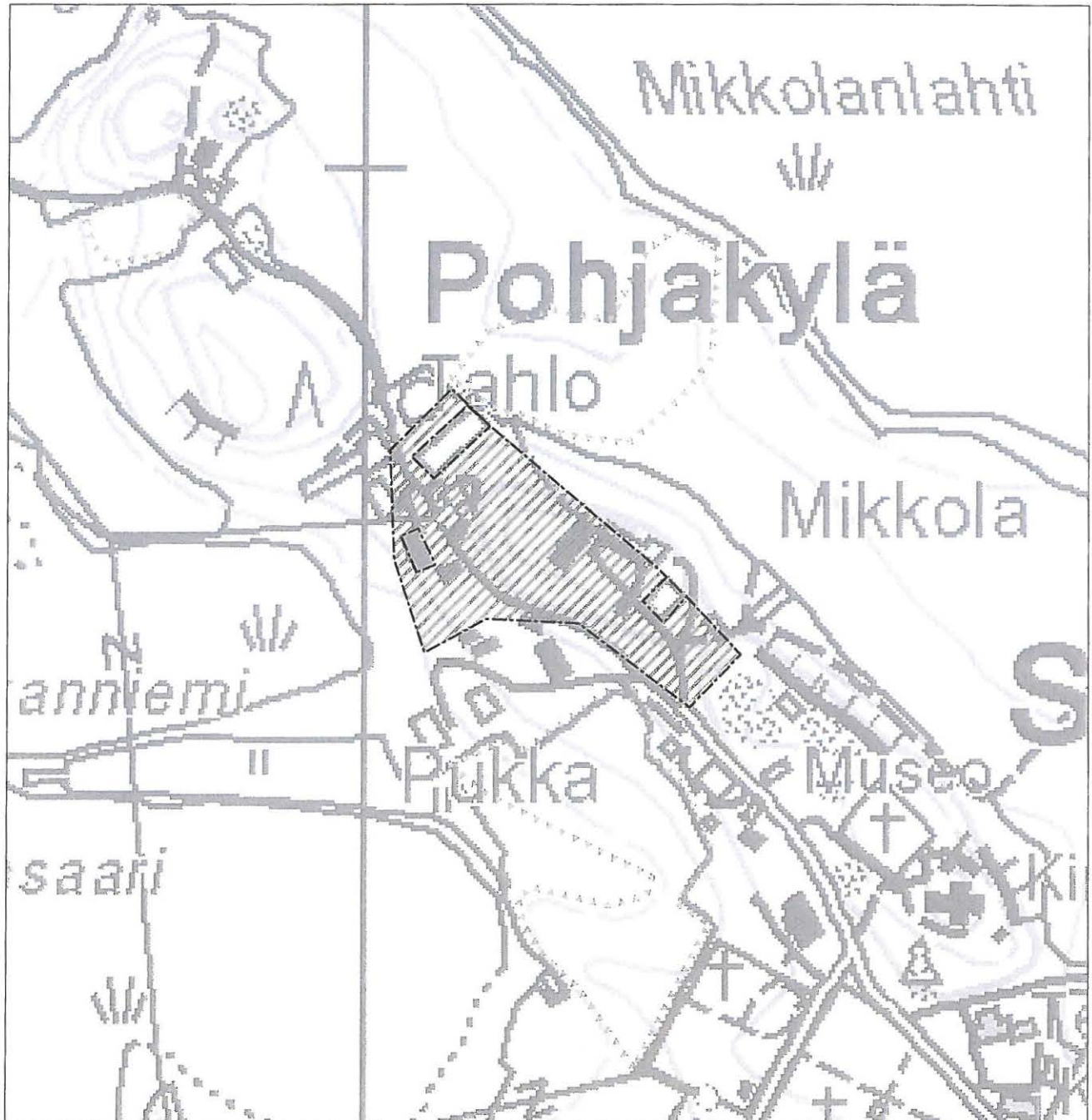
**25. Pohjakylä (Pohjankylä)**


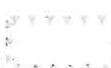
Yleiskartta 1:4000

Piirt. V. Adel

Pohjakarttana ote PerusCD:ltä, lehti 2121 06

(c) Maanmittauslaitos, lupa PISA/020/2006



 muinaisjäännösalue (kylätontin rajaus 1600- ja 1700-luvun karttojen mukaan)
  pintapömittu alue

**26. Luodonmäki 1**

<b>Kunta</b>	Vammala
<b>Kylä</b>	Suodenniemi
<b>Kohdenimi</b>	Luodonmäki 1
<b>Muinaisjäännöstunnus</b>	
<b>Inventointinumero</b>	0026
<b>Muinaisjäännöstyyppi</b>	asuinpaikat
<b>Muinaisjäännöstyyppintaranne</b>	
<b>Ajoitus</b>	kivikautinen
<b>Selkeä ajoitus</b>	
<b>Rauhoitusluokka</b>	2
<b>Lukumäärä</b>	1
<b>Aikaisemmat tutkimukset</b>	-
<b>Peruskarttanumero</b>	2121 06
<b>Peruskartan nimi</b>	Suodenniemi
<b>X1-koordinaatti</b>	6828 390
<b>X2-koordinaatti</b>	6828 440
<b>Y1-koordinaatti</b>	2433 970
<b>Y2-koordinaatti</b>	2434 020
<b>Z1-koordinaatti</b>	0072
<b>Z2-koordinaatti</b>	0077
<b>P1-koordinaatti</b>	6835 100
<b>P2-koordinaatti</b>	6835 160
<b>I1-koordinaatti</b>	3274 600
<b>I2-koordinaatti</b>	3274 660
<b>Koordinaattiselite</b>	ääripisteet (arvio löytöjen levinnän ja maaston topografian perusteella)
<b>MI-tiivistelmä</b>	
<b>Kiinteistötiedot</b>	
<b>Kiinteistötunnus</b>	912-523-1-34
<b>Kiinteistönimi</b>	Einola
<b>Maanomistaja</b>	Noukka Veikko Ilmari
<b>Osoite</b>	Soilantie 15, 38510 Suodenniemi
<b>Lisätietoja</b>	

**Tarkastus**

Vadim Adel 19.10.2007

**Aiemmat löydöt**

-

**Sijainti ja maasto**

Kohde sijaitsee Kirkkojärven (64,8 m mpy) SW-rannalla, rantaviivasta n. 70 m SW, n. 85 m korkean (mpy), metsää kasvavan Luodonmäen NW-päässä, Soilan kylän NE-puolella olevan laajan peltoaukean itäreunalla.



**Kohteen kuvaus**

Asuinpaikka sijaitsee hiesupellolla, pienellä tasanteella ja siitä länteen ja pohjoiseen laskevalla loivalla rinteellä. Löytöalueen itäpuolella alkaa jyrkemmin nouseva, kuusimetsää kasvava mäkirinne. Asuinpaikan N-rajana on melko jyrkkä törmä (muinainen rantatörmä) 70 ja 75 m korkeuskäyrien välissä; länsirajalla ei ole niin selkeää rantamuodostumaa, vaan loiva rinne laskee notkoon. Alueen maaperä on vaaleanharmaata hiesua (pellonreuna).

**Kohteen laajuus**

n. 40 x 40 m

**Ehdotus suoja-alueeksi**

10 m:n säteellä muinaisjäännöksen oletetusta rajasta

**Havaintomahdollisuudet**

Tarkastushetkellä melko huonot (pelto oli sängellä).

**Lähilöytöjä**

Luodonmäki 2, ajoittamattomia kuoppia metsässä, välittömästi kivikautisen löytöalueen E- ja SE-puolella.

**Pintapoiminta**

Inventoinnin yhteydessä poimittiin kivikautisia asuinpaikkalöytöjä (kvartsia) sänkipelloilta ja sen itäreunalta, metsää kasvavan mäen leikkauksesta.

**Koekuopat**

-

**Luokitusehdotus**

Luokka 2. Kivikautinen asuinpaikka pellolla. Ainakin osittain tuhoutunut. Kulttuurikerroksen säilyneisyyden selvittäminen vaatii lisätutkimuksia (koekaivauksia).

**Löydöt**

KM 37222 (kvartsiesine, -ydin ja -iskoksia)

**Negatiivit**

F145158: (MV/AO)

27 (PM/KYY)

**Kartat**

1:20 000, 1:4000



Luodonmäki 1. Yleiskuva asuinpaikasta. S, 19.10.2007, Vadim Adel.

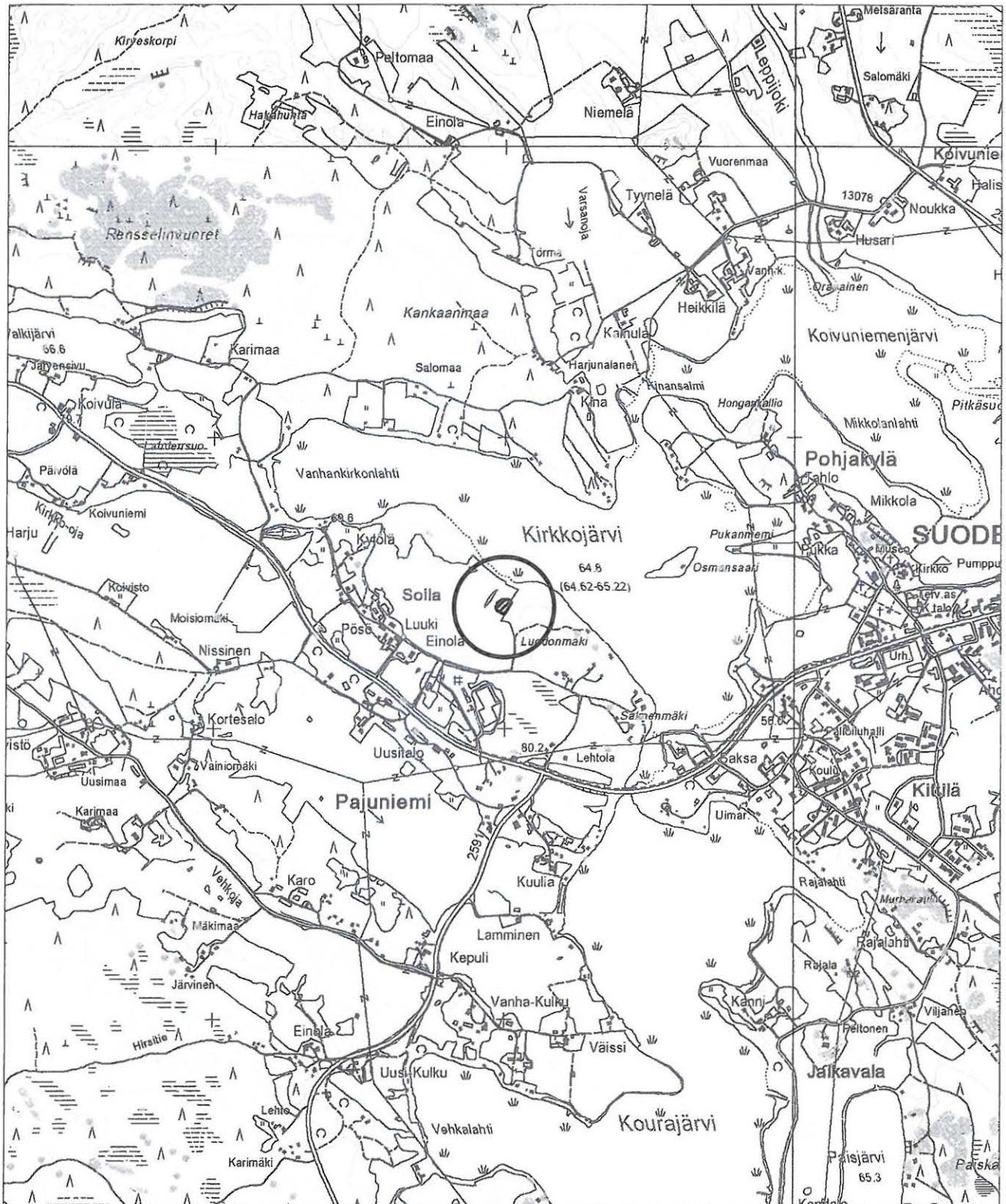
**26. Luodonmäki 1**

Peruskarttaote 1:20 000

Piirt. V. Adel

Pohjakarttana ote PerusCD:ltä, lehti 2121 06

(c) Maanmittauslaitos, lupa PISA/020/2006



kiinteä muinaisjäännös

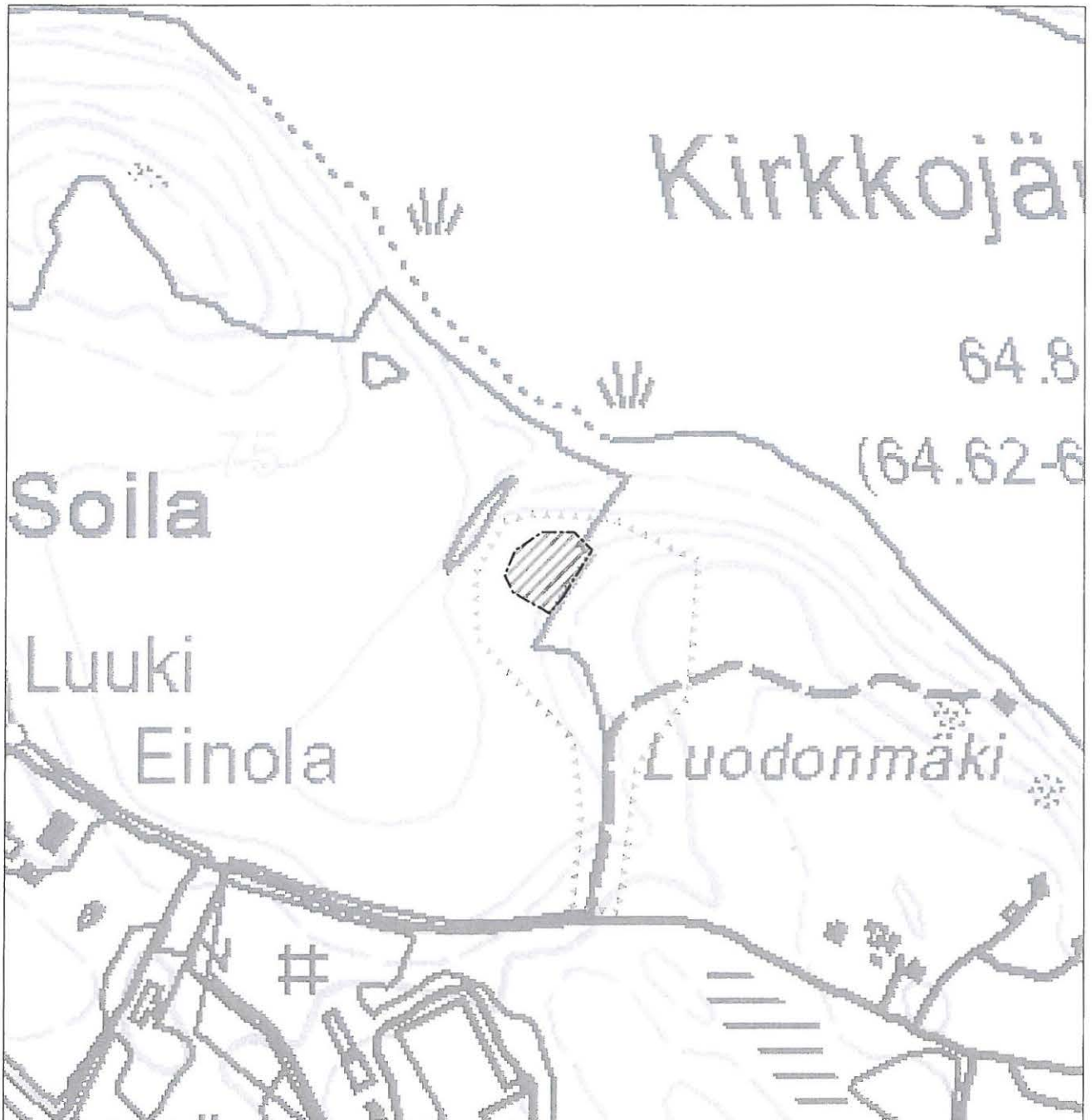
**26. Luodonmäki 1**

Yleiskartta 1:4000

Piirt. V. Adel

Pohjakarttana ote PerusCD:ltä, lehti 2121 06

(c) Maanmittauslaitos, lupa PISA/020/2006



kivikautinen löytöalue



tarkastettu alue

80 m



**27. Luodonmäki 2**

<b>Kunta</b>	Vammala
<b>Kylä</b>	Suodenniemi
<b>Kohdenimi</b>	Luodonmäki 2
<b>Muinaisjäännöstunnus</b>	
<b>Inventointinumero</b>	0027
<b>Muinaisjäännöstyyppi</b>	maarakenteet
<b>Muinaisjäännöstyyppitarkenne</b>	kuopat
<b>Ajoitus</b>	ajoittamaton
<b>Selkeä ajoitus</b>	
<b>Rauhoitusluokka</b>	2
<b>Lukumäärä</b>	
<b>Aikaisemmat tutkimukset</b>	-
<b>Peruskarttanumero</b>	2121 06
<b>Peruskartan nimi</b>	Suodenniemi
<b>X1-koordinaatti</b>	6828 320
<b>X2-koordinaatti</b>	6828 440
<b>Y1-koordinaatti</b>	2433 990
<b>Y2-koordinaatti</b>	2434 080
<b>Z1-koordinaatti</b>	0075
<b>Z2-koordinaatti</b>	0080
<b>P1-koordinaatti</b>	6835 030
<b>P2-koordinaatti</b>	6835 150
<b>I1-koordinaatti</b>	3274 620
<b>I2-koordinaatti</b>	3274 720
<b>Koordinaattiselite</b>	ääripisteet
<b>MI-tiivistelmä</b>	
<b>Kiinteistötiedot</b>	
<b>Kiinteistötunnus</b>	912-523-1-34
<b>Kiinteistönimi</b>	Einola
<b>Maanomistaja</b>	Noukka Veikko Ilmari
<b>Osoite</b>	Soilantie 15, 38510 Suodenniemi
<b>Lisätietoja</b>	

**Tarkastus**

Vadim Adel 19.10.2007

**Sijainti ja maasto**

Kohde sijaitsee Kirkkojärven (64,8 m mpy) SW-rannalla, rantaviivasta n. 70 m SW, n. 85 m korkean (mpy), metsää kasvavan Luodonmäen NW-päässä, Soilan kylän NE-puolella olevan laajan peltoaukean itäpuolella.

**Kohteen kuvaus**

Useita erimuotoisia ja -kokoisia kuoppia metsässä.

Pellon reunaa pitkin, siitä 3-10 m etäisyydellä kulkee muutaman 1-2 m kokoisen ja n. 30-40 cm

syvän kuopan jono; kuopat ovat muodoltaan pyöreähköjä, soikeita, neliömäisiä tai epämääräisiä ja sijaitsevat 5-20 m:n välein. Sijainnin perusteella ne saattavat olla historiallisen ajan säilytyskuoppia ja liittyä peltoviljelyyn.

Kauempana pellonreunasta on myös syvempiä ja matalampia, pääsääntöisesti pitkänomaisia, 2-4 m pitkiä ja 1-2 m leveitä kuoppia; joitakin niistä reunustaa matala maavalli. Suurin havaittu kuoppa on n. 3 x 1,5 m kokoinen ja n. 1 m syvä ja sijaitsee lähes mäen laella. Kuoppaa reunustaa n. 1-1,5 m leveä ja 0,3 m korkea maavalli, jonka päällä kasvaa kaksi n. 70-80 v. vanhaa kuusta. Koordinaatit GPS:n mukaan: 274 700/6835 100.

#### **Kohteen laajuus**

Kuoppa-alueen laajuus n. 120 m (N-S) x 90 m

#### **Ehdotus suoja-alueeksi**

5 m:n säteellä jokaisen kuopan näkyvistä ulkoreunoista

#### **Lähilöytöjä**

Luodonmäki 1, kivikautinen asuinpaikka välittömästi kuoppa-alueen NW-puolella.

#### **Luokitusehdotus**

Luokka 2. Kuoppien iän ja alkuperän selvittäminen vaatii lisätutkimuksia.

#### **Kartat**

1:20 000, 1:5000



Luodonmäki 2. Kuoppa pellonreunan tuntumassa. 19.10.2007, Vadim Adel.



Luodonmäki 2. Kuoppa pellonreunan tuntumassa. 19.10.2007, Vadim Adel.



Luodonmäki 2. Kuoppa pellonreunan tuntumassa. 19.10.2007, Vadim Adel.



Luodonmäki 2. Suurin alueella havaittu kuoppa. 19.10.2007, Vadim Adel.





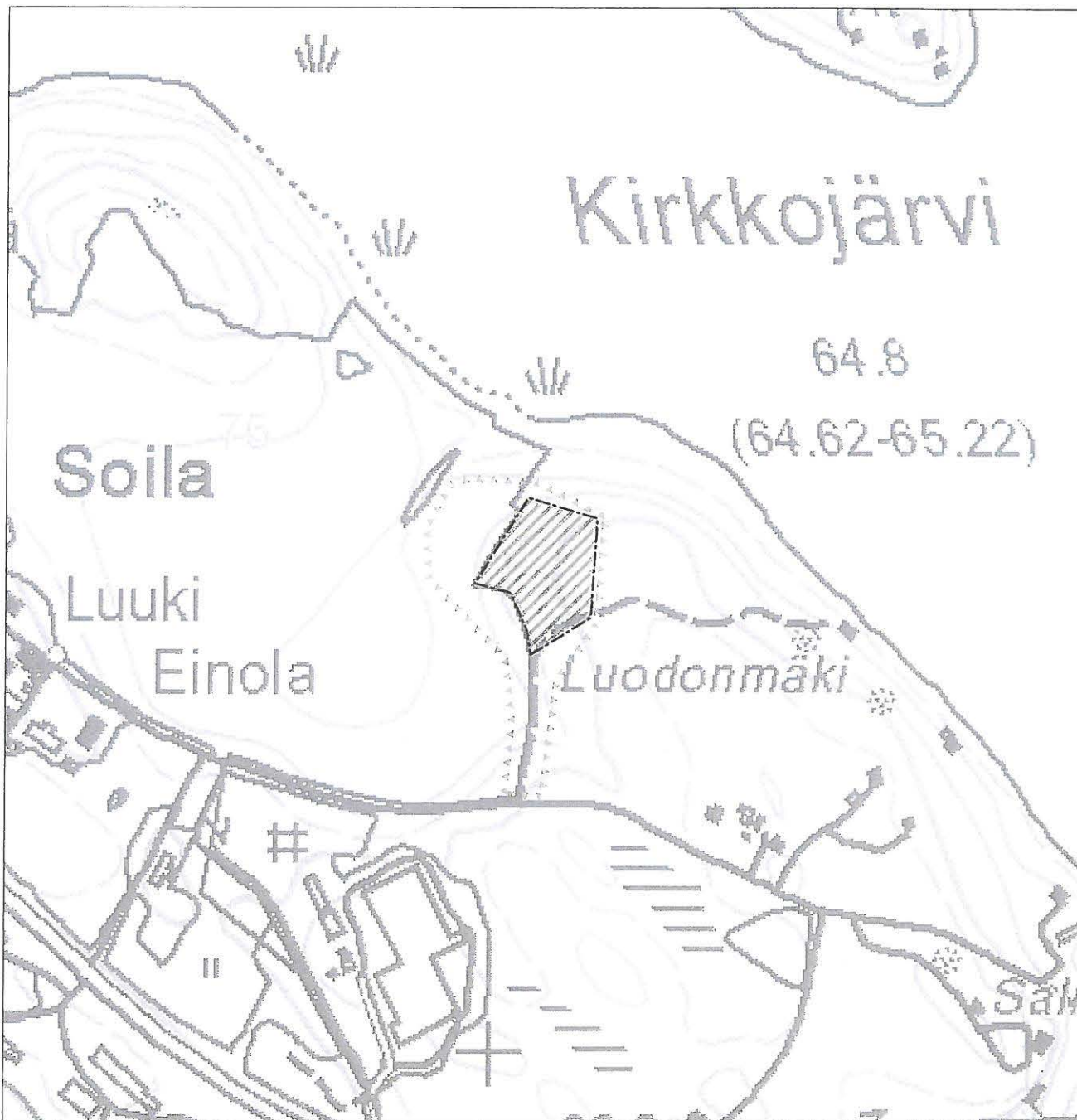
**27. Luodonmäki 2**

Yleiskartta 1:5000

Piirt. V. Adel

Pohjakarttana ote PerusCD:ltä, lehti 2121 06

(c) Maanmittauslaitos, lupa PISA/020/2006



kuoppa-alue



tarkastettu alue

100 m

**28. Soila (Suodenniemi)**

<b>Kunta</b>	Vammala
<b>Kylä</b>	Suodenniemi
<b>Kohdenimi</b>	Soila (Suodenniemi)
<b>Muinaisjäännöstunnus</b>	
<b>Inventointinumero</b>	0028
<b>Muinaisjäännöstyyppi</b>	asuinpaikat
<b>Muinaisjäännöstyyppintaranne</b>	kylänpaikat
<b>Ajoitus</b>	historiallinen
<b>Selkeä ajoitus</b>	1400-1900-luvut
<b>Rauhoitusluokka</b>	2
<b>Lukumäärä</b>	
<b>Aikaisemmat tutkimukset</b>	-
<b>Peruskarttanumero</b>	2121 06
<b>Peruskartan nimi</b>	Suodenniemi
<b>X1-koordinaatti</b>	6828 240
<b>X2-koordinaatti</b>	6828 350
<b>Y1-koordinaatti</b>	2433 570
<b>Y2-koordinaatti</b>	2433 690
<b>Z1-koordinaatti</b>	0078
<b>Z2-koordinaatti</b>	0083
<b>P1-koordinaatti</b>	6834 960
<b>P2-koordinaatti</b>	6835 080
<b>I1-koordinaatti</b>	3274 200
<b>I2-koordinaatti</b>	3274 310
<b>Koordinaattiselite</b>	ääripisteet 1600- ja 1700-l. karttojen perusteella
<b>Kiinteistötiedot</b>	
<b>Kiinteistötunnus</b>	912-523-1-34
<b>Kiinteistönimi</b>	Einola
<b>Maanomistaja</b>	Noukka Veikko Ilmari
<b>Osoite</b>	Soilantie 15, 38510 Suodenniemi
<b>Lisätietoja</b>	alueen SE-osa
<b>Kiinteistötunnus</b>	912-523-3-19
<b>Kiinteistönimi</b>	Pösö
<b>Maanomistaja</b>	Vestola Aino Elina
<b>Osoite</b>	Soilantie 15, 38510 Suodenniemi
<b>Lisätietoja</b>	alueen NW-osa
<b>Kiinteistötunnus</b>	912-523-6-1
<b>Kiinteistönimi</b>	Putaja
<b>Maanomistaja</b>	Putaja Viljo Veikko, Lahja Lilja Tuulikki ja Veijo Ilmari
<b>Osoite</b>	Jyrmystie 1 B 2, Suodenniementie 18 B 11 ja Hirsitie 6, 38510 Suodenniemi
<b>Lisätietoja</b>	alueen keskiosa

**Tarkastus**

Vadim Adel 16.10.2007

**Sijainti ja maasto**

Kohde sijaitsee NW-SE-suuntaisella harjanteella, Kirkkojärvestä 0,4 km SW, Laviantiestä (nro 259) n. 90 m NE.

**Kohteen kuvaus**

Suodenniemen kylä on syntynyt myöhäiskeskiajalla (Suvanto 1973: 206). V. 1644 ja 1795 karttojen perusteella paikannettu vanha kylätontti sijaitsee kolmen talon pihapiirissä. Alueella on useita asuin- ja talousrakennuksia.

**Kohteen laajuus**

n. 120 m (NW-SE) x 80 m

**Ehdotus suoja-alueeksi**

10 m:n säteellä vanhan kartan perusteella rajatun historiallisen tonttialueen rajasta

**Luokitusehdotus**

Luokka 2. Edelleen käytössä oleva historiallisen ajan asuinpaikka. Vanhimpien kulttuurikerrosten ja kiinteiden rakenteiden säilyneisyyden selvittäminen vaatii lisätutkimuksia (koekaivauksia).

**Kartat**

1:20 000, 1:4000



Soila, Suodenniemen vanha kylätontti. W, 16.10.2007, Vadim Adel.



Soila, Suodenniemen vanha kylätontti. SSE, 16.10.2007, Vadim Adel.

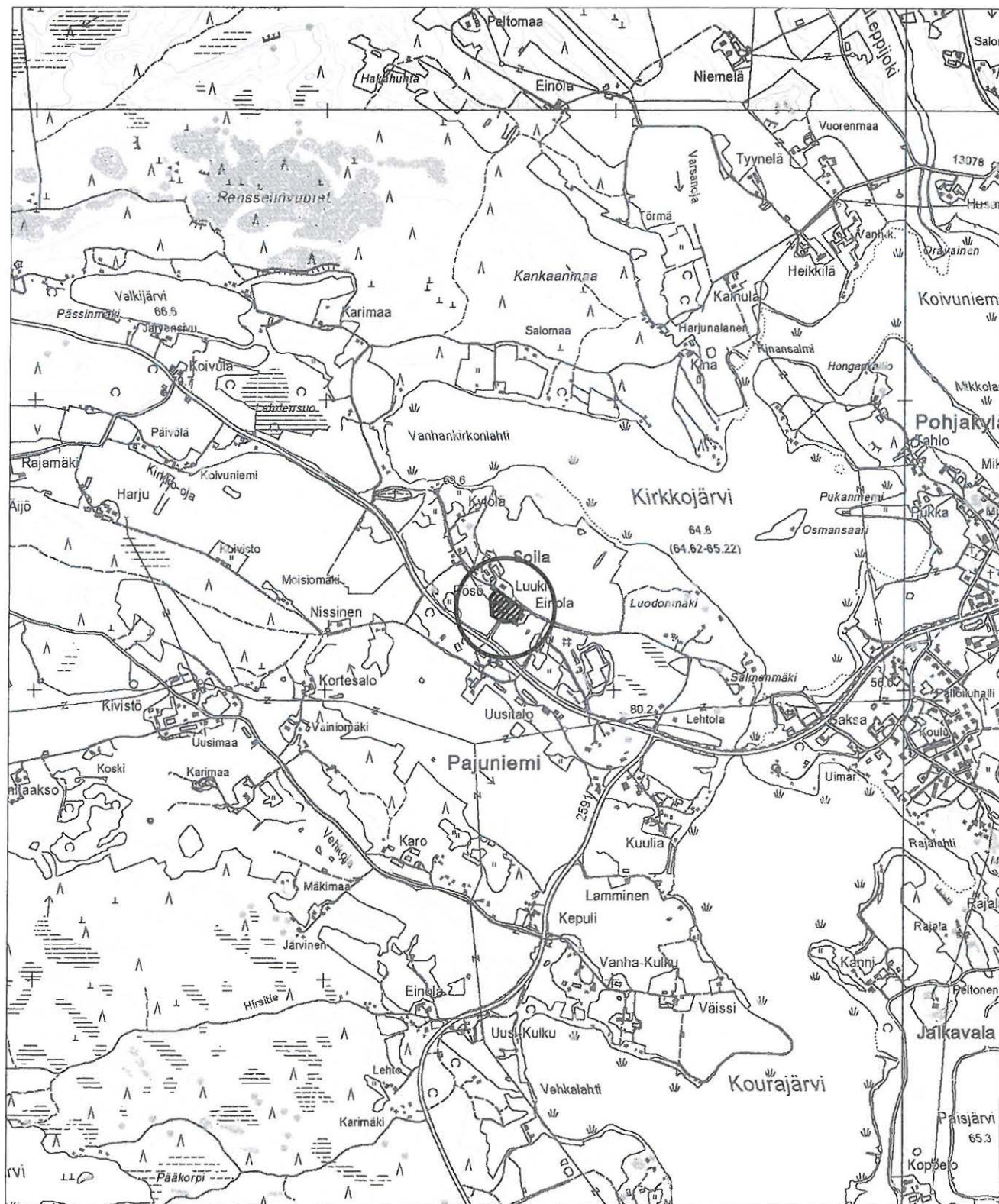
**28. Soila (Suodenniemi)**

Peruskarttaote 1:20 000

Piirt. V. Adel

Pohjakarttana ote PerusCD:ltä, lehti 2121 06

(c) Maanmittauslaitos, lupa PISA/020/2006



kiinteä muinaisjäännös

**28. Soila (Suodenniemi)**

Yleiskartta 1:4000

Piirt. V. Adel

Pohjakarttana ote PerusCD:ltä, lehti 2121 06

(c) Maanmittauslaitos, lupa PISA/020/2006



muinisjäännösalue (kylätontin rajaus  
1600- ja 1700-luvun karttojen mukaan)

80 m

**29. Kirkko-oja**

<b>Kunta</b>	Vammala
<b>Kylä</b>	Suodenniemi
<b>Kohdenimi</b>	Kirkko-oja
<b>Muinaisjäännöstunnus</b>	
<b>Inventointinumero</b>	0029
<b>Muinaisjäännöstyyppi</b>	kulkuväylät
<b>Muinaisjäännöstyypintarkenne</b>	sillanpaikat
<b>Ajoitus</b>	historiallinen
<b>Selkeä ajoitus</b>	
<b>Rauhoitusluokka</b>	2
<b>Lukumäärä</b>	
<b>Aikaisemmat tutkimukset</b>	-
<b>Peruskarttanumero</b>	2121 06
<b>Peruskartan nimi</b>	Suodenniemi
<b>X1-koordinaatti</b>	6828 690
<b>X2-koordinaatti</b>	
<b>Y1-koordinaatti</b>	2433 350
<b>Y2-koordinaatti</b>	
<b>Z1-koordinaatti</b>	0065
<b>Z2-koordinaatti</b>	
<b>P1-koordinaatti</b>	6835 430
<b>P2-koordinaatti</b>	
<b>I1-koordinaatti</b>	3273 990
<b>I2-koordinaatti</b>	
<b>Koordinaattiselite</b>	vanhan sillan koordinaatit peruskartan mukaan
<b>Kiinteistötiedot</b>	
<b>Kiinteistötunnus</b>	912-523-3-19
<b>Kiinteistönimi</b>	Pösö
<b>Maanomistaja</b>	Vestola Aino Elina
<b>Osoite</b>	Soilantie 15, 38510 Suodenniemi
<b>Lisätietoja</b>	alueen SW-osa
<b>Kiinteistötunnus</b>	912-523-3-49
<b>Kiinteistönimi</b>	Kytölä
<b>Maanomistaja</b>	Seppä Olli Tapio
<b>Osoite</b>	Nimismiehenmäki 15 B, 02770 Espoo
<b>Lisätietoja</b>	alueen NE-osa

**Tarkastus**

Vadim Adel 16.10.2007

**Sijainti ja maasto**

Kirkko-oja laskee Kirkkojärven Vanhankirkonlahteen etelästä, ja vanha sillanpaikka sijaitsee n. 35 m sen suusta S.



**Kohteen kuvaus**

Kirkko-ojan yli menneen sillan paikka Suodenniemen-Lavian tien vanhalla linjauksella, joka on merkitty v. 1795 karttaan ja oli käytössä ainakin vielä 1950-luvulla (v. 1961 peruskartta). Paikalla on nykyisin vain pieni, puinen kävelysilta. Vanhaan siltaan (tai siltoihin?) liittyviä puu- ja kivirakenteita on näkyvissä n. 2 m leveän ojan molemmilla rannoilla, yhteensä n. 8 m:n matkalla (kävelysillasta n. 5 m S ja n. 2 m N). Ojan kummallakin rannalla, pääosin vedessä on 1-3 rivissä 10-20 cm paksuista hirsistä tehtyjä, sammaloituneita paaluja. Paalut ovat kallistuneet (yläpäät ojaan päin) rantojen maamassojen tai tien paineesta. Paalurivien takana on kummallakin rannalla kivipenger. Länsirannan penger on selkeämpi ja koostuu 2 kivikerroksesta; kivet ovat n. 2 x 0,5 x 0,5 m kokoisia lohkokiviä, yhdessä on poranjälkiä. Itärannan penger on rakennettu pääasiassa pienemmistä lohkokivistä. Ojan rannat kasvavat vesakkoa.

Ojan W-rannalla, tien/polun N-puolella on n. 10 m (W-E) x 5 m kokoinen, terassimainen tasanne, jonka N-reunalla on isohkoja (pit. 0,5-2 m) lohkokiviä (puretun perustuksen kiviä?). Kyseessä saattaa olla rakennuksen pohja, vanha pysäköintialue (?) tai vanhemman tielinjan osa (?). Paikalla kasvaa pensaikkoo ja vesakkoa.

**Havaintomahdollisuudet**

hyvät

**Ehdotus suoja-alueeksi**

5 m:n säteellä rakenteiden näkyvistä ulkoreunoista

**Lähilöytöjä**

Suodenniemen vanhan kirkon paikka n. 110 m WSW

**Suosittelavat jatkotoimenpiteet**

arkistoselvitys

**Suosittelavat jatkotoimenpiteet**

Luokka 2. Näkyvien rakenteiden iän selvittäminen vaatii lisätutkimuksia (arkistoselvitys, dendrokronologinen ajoitus).

**Löydöt**

-

**Negatiivit**

19 (PM/KYY)

**Kartat**


1:20 000, 1:2000



Kirkko-oja. Yleiskuva sillanpaikasta. W, 16.10.2007, Vadim Adel.



Kirkko-oja, sillanpaikka. Puu- ja kivirakenteita. 16.10.2007, Vadim Adel.



Kirkko-oja, sillanpaikka. Puurakenteita. 16.10.2007, Vadim Adel.



Kirkko-oja, sillanpaikka. Puu- ja kivrakenteita. 16.10.2007, Vadim Adel.



Kirkko-oja, sillanpaikka. Puu- ja kivrakenteita. 16.10.2007, Vadim Adel.

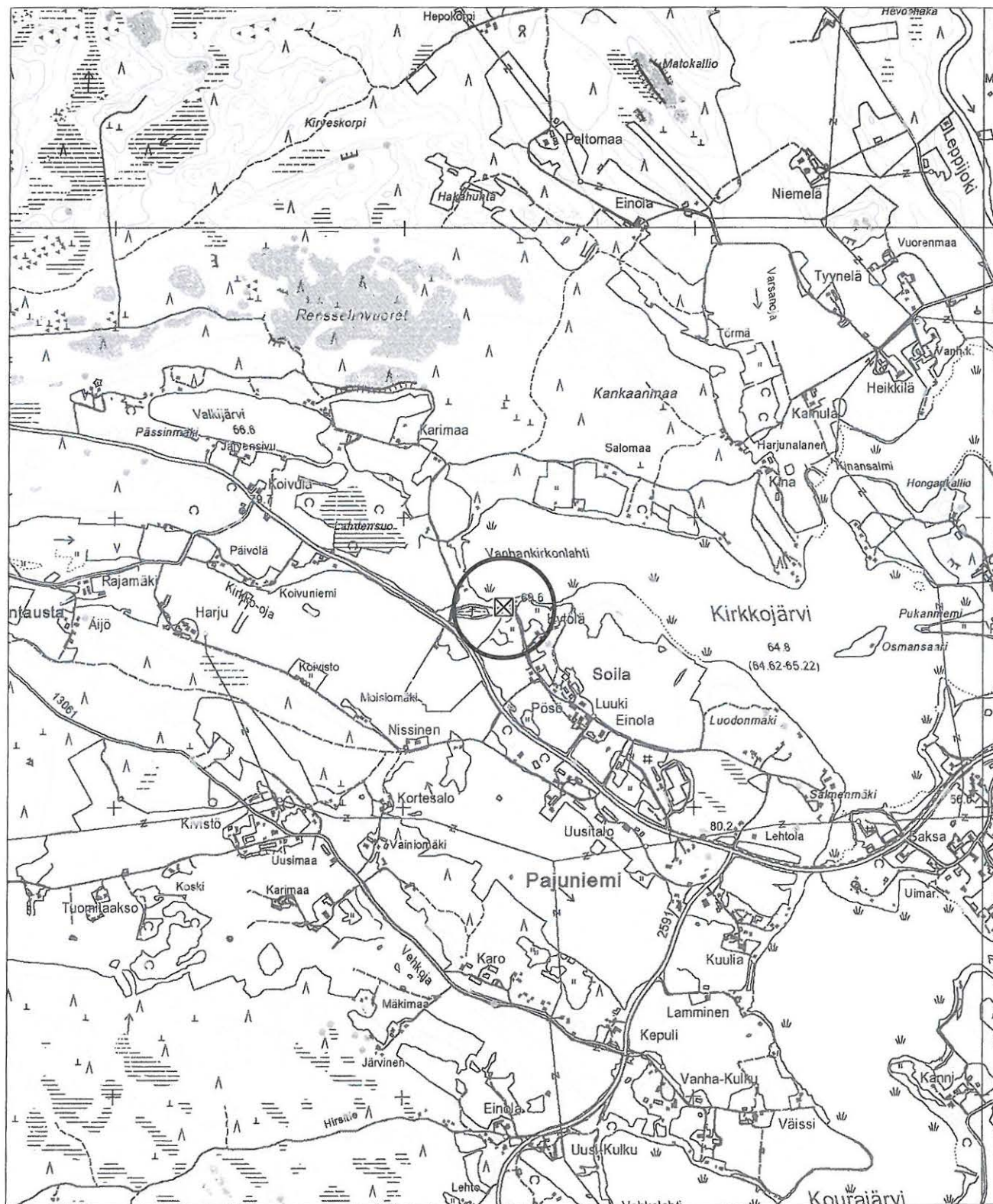
**29. Kirkko-oja**

Peruskarttaote 1:20 000

Piirt. V. Adel

Pohjakarttana ote PerusCD:ltä, lehti 2121 06

(c) Maanmittauslaitos, lupa PISA/020/2006



kiinteä muinaisjäänös

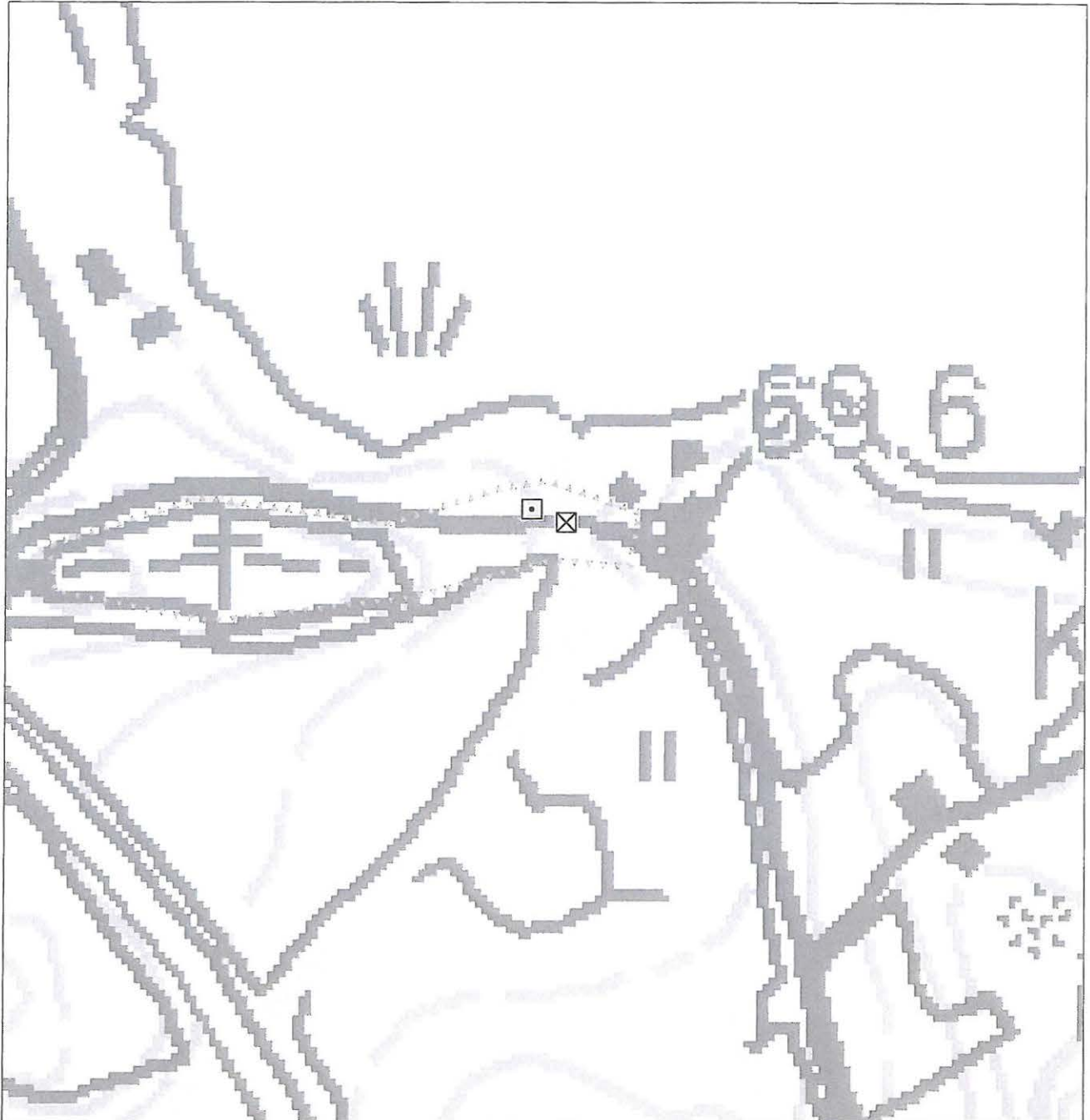
**29. Kirkko-oja**

Yleiskartta 1:2000

Piirt. V. Adel

Pohjakarttana ote PerusCD:ltä, lehti 2121 06

(c) Maanmittauslaitos, lupa PISA/020/2006



40 m

☒ sillanpaikka

◻ tasanne



tarkastettu alue

**30. Suodenniemen vanha kirkko**

<b>Kunta</b>	Vammala
<b>Kylä</b>	Suodenniemi
<b>Kohdenimi</b>	Suodenniemen vanha kirkko
<b>Muinaisjäänöstunnus</b>	
<b>Inventointinumero</b>	0030
<b>Muinaisjäänöstyyppi</b>	kultti- ja tarinapaikat
<b>Muinaisjäänöstyypintaranne</b>	kirkonpaikat
<b>Ajoitus</b>	uusi aika
<b>Selkeä ajoitus</b>	1685-1831
<b>Rauhoitusluokka</b>	2
<b>Lukumäärä</b>	1
<b>Aikaisemmat tutkimukset</b>	-
<b>Peruskarttanumero</b>	2121 06
<b>Peruskartan nimi</b>	Suodenniemi
<b>X1-koordinaatti</b>	6828 670
<b>X2-koordinaatti</b>	
<b>Y1-koordinaatti</b>	2433 240
<b>Y2-koordinaatti</b>	
<b>Z1-koordinaatti</b>	0073
<b>Z2-koordinaatti</b>	0075
<b>P1-koordinaatti</b>	6835 415
<b>P2-koordinaatti</b>	
<b>I1-koordinaatti</b>	3273 885
<b>I2-koordinaatti</b>	
<b>Koordinaattiselite</b>	kirkonpaikka 1700-luvun kartan perusteella
<b>MI-tiivistelmä</b>	
<b>Kiinteistötiedot</b>	
<b>Kiinteistötunnus</b>	912-881-1-2
<b>Kiinteistönimi</b>	Kirkkomaa N:O 1
<b>Maanomistaja</b>	Vammalan seurakunta
<b>Osoite</b>	Aittalahdenkatu 12, 38200 Vammala
<b>Lisätietoja</b>	

**Tarkastus**

Vadim Adel 16.10.2007

**Sijainti ja maasto**

Kohde sijaitsee Kirkkojärven Vanhankirkonlahden SW-rannalla, vedestä n. 60 m SW, pienellä W-E-suuntaisella harjulla, Laviantiestä (nro 259) n. 80 m NE.

**Kohteen kuvaus**

Paikalle rakennettiin v. 1685 Suodenniemen ensimmäinen kirkko. Uusi puukirkko valmistui v. 1752. Nykyinen, uuteen paikkaan rakennettu kirkko on vuodelta 1831.

Vanha hautausmaa on seurakunnan hoidossa. Suurin osa hautakivellisistä haudoista on 1890-1920-

luvilta, mutta on myös yksittäisiä hautoja 1900-luvun loppupuolelta; haudat keskittyvät kirkkomaan länsiosaan. Kirkko on todennäköisesti sijainnut alueen keskiosassa.

**Kohteen laajuus**

ei tiedossa

**Ehdotus suoja-alueeksi**

Hautausmaan alue.

**Suosittelavat jatkotoimenpiteet**

Kirkon jäännösten tarkka paikantaminen ja niiden säilyneisyyden selvittäminen koekaivauksin.

**Luokitusehdotus**

luokka 2. Kirkon jäännösten tarkempi paikantaminen ja niiden säilyneisyyden selvittäminen vaativat lisätutkimuksia.

**Kartat**

1:20 000, 1:5000



Suodenniemen vanha hautausmaa ja kirkonpaikka. Idästä. 16.10.2007, Vadim Adel.



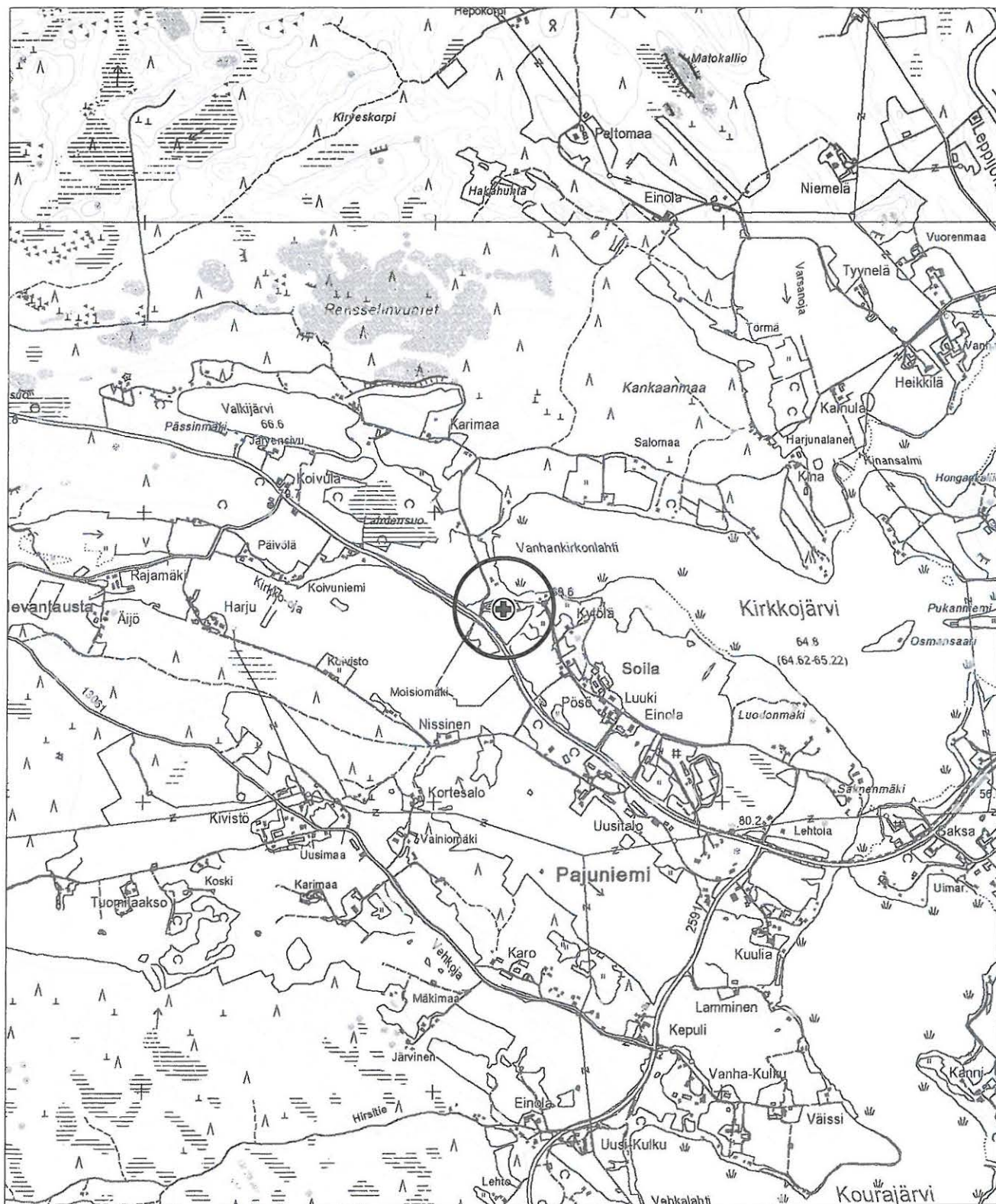
**30. Suodenniemen vanha kirkko**

Peruskarttaote 1:20 000

Piirt. V. Adel

Pohjakarttana ote PerusCD:ltä, lehti 2121 06

(c) Maanmittauslaitos, lupa PISA/020/2006



kiinteä muinaisjännös

**30. Suodenniemen vanha kirkko**

Yleiskartta 1:5000

Piirt. V. Adel

Pohjakarttana ote PerusCD:ltä, lehti 2121 06

(c) Maanmittauslaitos, lupa PISA/020/2006



⊕ kirkon paikka 1700-luvun kartan mukaan

100 m

**31. Heikkilä**

<b>Kunta</b>	Vammala
<b>Kylä</b>	Koivuniemi
<b>Kohdenimi</b>	Heikkilä
<b>Muinaisjäänöstunnus</b>	
<b>Inventointinumero</b>	0031
<b>Muinaisjäänöstyyppi</b>	asuinpaikat
<b>Muinaisjäänöstyyppitarkenne</b>	
<b>Ajoitus</b>	kivikautinen
<b>Selkeä ajoitus</b>	
<b>Rauhoitusluokka</b>	2
<b>Lukumäärä</b>	1
<b>Aikaisemmat tutkimukset</b>	-
<b>Peruskarttanumero</b>	2121 06
<b>Peruskartan nimi</b>	Suodenniemi
<b>X1-koordinaatti</b>	6829 270
<b>X2-koordinaatti</b>	6829 440
<b>Y1-koordinaatti</b>	2434 500
<b>Y2-koordinaatti</b>	2434 780
<b>Z1-koordinaatti</b>	0067
<b>Z2-koordinaatti</b>	0075
<b>P1-koordinaatti</b>	6835 950
<b>P2-koordinaatti</b>	6836 130
<b>I1-koordinaatti</b>	3275 180
<b>I2-koordinaatti</b>	3275 460
<b>Koordinaattiselite</b>	ääripisteet (arvio löytöjen levinnän ja topografian perusteella)
<b>MI-tiivistelmä</b>	
<b>Kiinteistötiedot</b>	
<b>Kiinteistötunnus</b>	912-513-2-29
<b>Kiinteistönimi</b>	Peltoheikkilä
<b>Maanomistaja</b>	Joensuu Lasse Kalle Antero
<b>Osoite</b>	Nukarintie 253, 39195 Kaipio

**Tarkastus**

Vadim Adel 15.-16.10.2007

**Aiemmat löydöt**

-

**Sijainti ja maasto**

Kohde sijaitsee Koivuniemenjärven NW-rannalla, etelään pistävällä niemellä, Koivuniemenjärven ja Kirkkojärven yhdistävän Kinansalmen NE-puolella, Heikkilän talon S- ja SW-puoleisella pellolla.

**Kohteen kuvaus**

Kivikautisia asuinpaikkalöytöjä poimittiin pellolta, kahdelta korkeusvyöhykkeeltä. Suurin osa löydöistä tuli 40-60 m leveältä rantavyöhykkeeltä, n. 67,5-72 m korkeudelta. Ylempi ja ilmeisesti

vanhempi löytöalue sijaitsee muinaisella niemekkeellä asuinpaikan W-osassa, korkeahkon kalliomäen E- ja NE-puolella, n. 73-75 m korkeudella. Ylemmän rantaterassin reuna hahmottuu 72,5 m:n korkeuskäyrän tienoilla ja rajaa asuinpaikan vanhimman osan etelästä ja idästä.

Asuinpaikan länsilaidalla olevan kalliomäen rinteillä, peltosaarekkeen reunoilla maaperäksi todettiin harmahtava tai kellertävä hiesu tai hieta. Asuinpaikan itäosassa maaperä on vaaleanharmaata savea tai hiesua.

**Kohteen laajuus**

n. 270 m (W-E) x 40-110 m

**Ehdotus suoja-alueeksi**

20 m:n säteellä muinaisjäännöksen oletetusta rajasta

**Suojelutoimenpiteet kentällä**

Talon asukkaille kerrottiin asuinpaikkalöydöistä.

**Havaintomahdollisuudet**

Tarkastushetkellä hyvät.

**Lähilöytöjä**

Kvartsi-iskos pellon itäkulmasta, talon SE-puolelta: x = n. 6829 450, y = n. 2434 790, z = n. 72.

**Pintapoiminta**

Pellolla.

**Koekuopat**

-

**Luokitusehdotus**

Luokka 2. Kivikautinen asuinpaikka pellolla. Ainakin osittain tuhoutunut. Kulttuurikerroksen säilyneisyyden selvittäminen vaatii lisätutkimuksia (koekaivauksia).

**Löydöt**

KM 37223 (useita kvartsiesineitä, mm. nuolenkärki, sekä kvartsi-iskoksia ja raaka-ainepaloja ja palanutta luuta)

**Negatiivit**

F145154: 1-3 (MV/AO)

20-22 (PM/KYY)

**Kartat**

1:20 000, 1:4000



Heikkilä. Ylempi löytöalue. NE, 16.10.2007, Vadim Adel.



Heikkilä. Alempi löytövyöhyke, E-osa. NE, 16.10.2007, Vadim Adel.

**31. Heikkilä**

Peruskarttaote 1:20 000

Piirt. V. Adel

Pohjakarttana ote PerusCD:ltä, lehti 2121 06

(c) Maanmittauslaitos, lupa PISA/020/2006



kiinteä muinaisjännös

**31. Heikkilä**

Yleiskartta 1:4000

Piirt. V. Adel

Pohjakarttana ote PerusCD:ltä, lehti 2121 06

(c) Maanmittauslaitos, lupa PISA/020/2006



kivikautinen asuinpaikka  
(likimääräinen rajaus)



pintapömittu alue



yksittäisen kvartsi-iskoksen löytöpaikka

80 m

**32. Oravainen**

<b>Kunta</b>	Vammala
<b>Kylä</b>	Koivuniemi
<b>Kohdenimi</b>	Oravainen
<b>Muinaisjäännöstunnus</b>	
<b>Inventointinumero</b>	0032
<b>Muinaisjäännöstyyppi</b>	asuinpaikat
<b>Muinaisjäännöstyyppitarkenne</b>	
<b>Ajoitus</b>	kivikautinen
<b>Selkeä ajoitus</b>	
<b>Rauhoitusluokka</b>	2
<b>Lukumäärä</b>	2
<b>Aikaisemmat tutkimukset</b>	-
<b>Peruskarttanumero</b>	2121 06
<b>Peruskartan nimi</b>	Suodenniemi
<b>X1-koordinaatti</b>	6829 270
<b>X2-koordinaatti</b>	6829 440
<b>Y1-koordinaatti</b>	2434 500
<b>Y2-koordinaatti</b>	2434 800
<b>Z1-koordinaatti</b>	0067
<b>Z2-koordinaatti</b>	0075
<b>P1-koordinaatti</b>	6835 950
<b>P2-koordinaatti</b>	6836 130
<b>I1-koordinaatti</b>	3275 180
<b>I2-koordinaatti</b>	3275 480
<b>Koordinaattiselite</b>	asuinpaikan ääripisteet (arvio pintapoimintalöytöjen levinnän ja topografian perusteella)
<b>MI-tiivistelmä</b>	
<b>Kiinteistötiedot</b>	
<b>Kiinteistötunnus</b>	912-513-2-18
<b>Kiinteistönimi</b>	Vanhainkoti
<b>Maanomistaja</b>	Vammalan kaupunki
<b>Osoite</b>	PL 23, 38201 Vammala
<b>Lisätietoja</b>	alue W
<b>Kiinteistötunnus</b>	912-513-3-38
<b>Kiinteistönimi</b>	Oravainen
<b>Maanomistaja</b>	Seppä Arto ja Päivi
<b>Osoite</b>	Leppälammintie 56, 38510 Suodenniemi
<b>Lisätietoja</b>	alue E

**Tarkastus**

Vadim Adel 15.10.2007

**Aiemmat löydöt**

-



**Sijainti ja maasto**

Kohde sijaitsee Koivuniemenjärven pohjoisrannalla, Oravainen -nimisen niemen NW-puolella, järveen pohjoisesta laskevan Leppijoen suussa, sen W-puolella.

**Kohteen kuvaus**

Kivikautinen asuinpaikka hiesupellolla, Koivuniemenjärven rantarinteellä. Muinaisjäännökseen kuuluu kaksi löytöaluetta, joiden välissä on NW-SE-suuntainen notko ja siinä rannalle laskeva peltotie. Läntinen alue (W) sijaitsee järvestä luoteeseen pistävän lahdelman rantaterassilla ja notkoon lännestä laskevalla rinteellä. Itäinen alue (E) sijaitsee muinaisella niemekkeellä Oravainen -nimisen niemen tyvessä, pohjoisesta laskevan Leppijoen W-rannalla.

**Kohteen laajuus**

Alue W: n. 150 m (SSW-NNE) x 30 m.

Alue E: n. 100 m (SW-NE) x 50 m.

**Ehdotus suoja-alueeksi**

10 m säteellä muinaisjäännöksen oletetusta rajasta

**Havaintomahdollisuudet**

Tarkastushetkellä hyvät. Kulttuurikerroksen säilyneisyyden selvittäminen vaatii kuitenkin koekaivauksia.

**Pintapoiminta**

Pellolla

**Koekuopat**

-

**Luokitusehdotus**

Luokka 2. Kivikautinen asuinpaikka pellolla (ainakin osittain tuhoutunut). Kulttuurikerroksen säilyneisyyden selvittäminen vaatii lisätutkimuksia (koekaivauksia).

**Löydöt**

KM 37224 (useita kvartsiesineitä, -iskoksia ja -ydin sekä palanutta luuta)

**Negatiivit**

F145153: 1-2 (MV/AO)

17-18 (PM/KYY)

**Kartat**

1:20 000, 1:4000



Oravainen, alue W. Pohjoiskoillisesta. 15.10.2007, Vadim Adel.



Oravainen, alue E. Kaakosta. 15.10.2007, Vadim Adel.

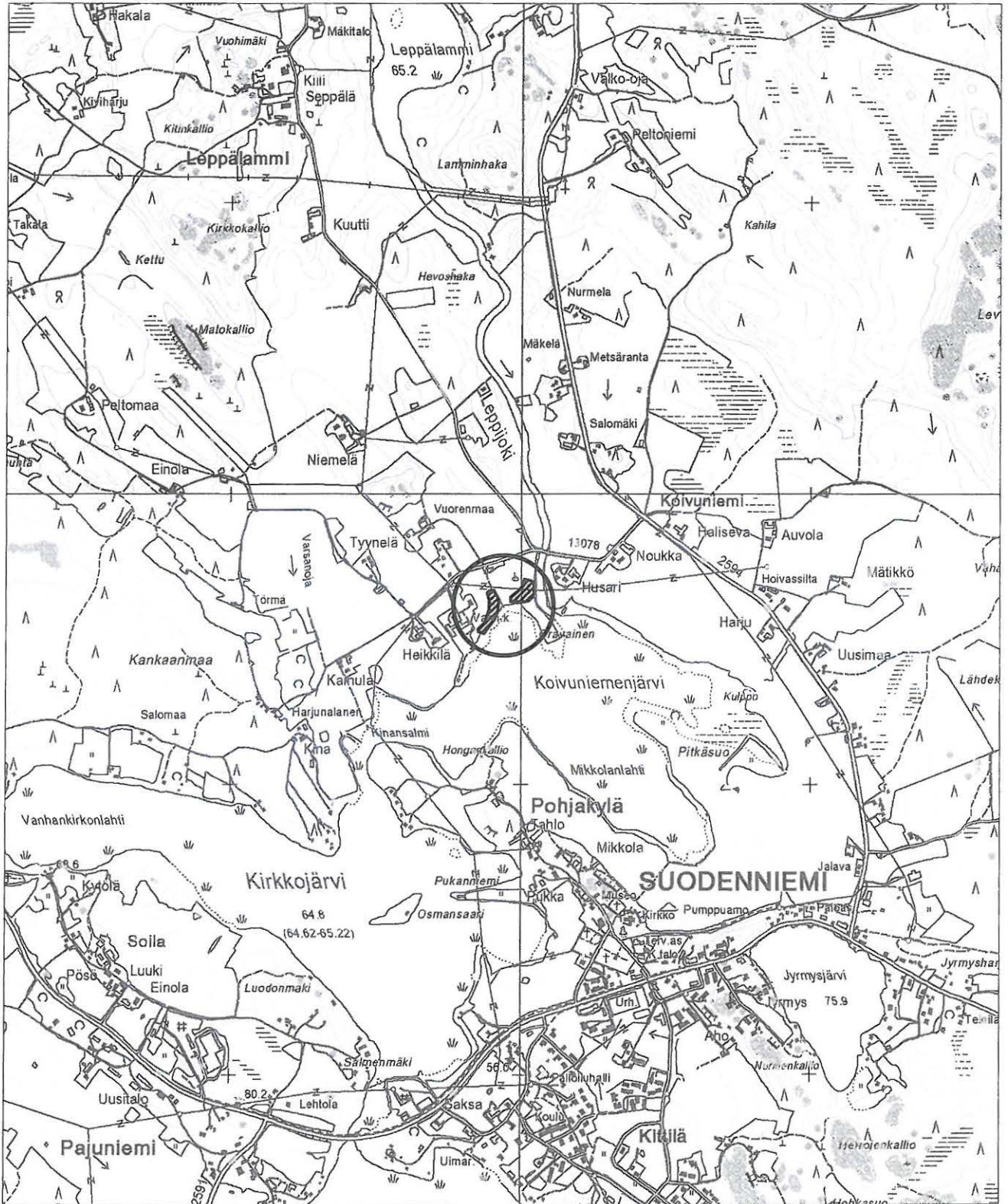
**32. Oravainen**

Peruskarttaote 1:20 000

Piirt. V. Adel

Pohjakarttana ote PerusCD:ltä, lehti 2121 06

(c) Maanmittauslaitos, lupa PISA/020/2006



kiinteä muinaisjäännös

**32. Oravainen**

Yleiskartta 1:4000

Piirt. V. Adel

Pohjakarttana ote PerusCD:ltä, lehti 2121 06

(c) Maanmittauslaitos, lupa PISA/020/2006



kivikautinen asuinpaikka  
(osa-alueen likimääräinen rajaus)



pintapaimittu alue

80 m

**33. Koivuniemi (Koivuniemi)**

<b>Kunta</b>	Vammala
<b>Kylä</b>	Koivuniemi
<b>Kohdenimi</b>	Koivuniemi (Koivuniemi)
<b>Muinaisjäännöstunnus</b>	
<b>Inventointinumero</b>	0033
<b>Muinaisjäännöstyyppi</b>	asuinpaikat
<b>Muinaisjäännöstyyppintaranne</b>	kyläpaikat
<b>Ajoitus</b>	historiallinen
<b>Selkeä ajoitus</b>	1400-1700-luvut
<b>Rauhoitusluokka</b>	2
<b>Lukumäärä</b>	
<b>Aikaisemmat tutkimukset</b>	-
<b>Peruskarttanumero</b>	2121 06
<b>Peruskartan nimi</b>	Suodenniemi
<b>X1-koordinaatti</b>	6829 610
<b>X2-koordinaatti</b>	6829 710
<b>Y1-koordinaatti</b>	2435 150
<b>Y2-koordinaatti</b>	2435 260
<b>Z1-koordinaatti</b>	0068
<b>Z2-koordinaatti</b>	0073
<b>P1-koordinaatti</b>	6836 270
<b>P2-koordinaatti</b>	6836 360
<b>I1-koordinaatti</b>	3275 840
<b>I2-koordinaatti</b>	3275 950
<b>Koordinaattiselite</b>	ääripisteet, 1700-luvun kartan perusteella
<b>MI-tiivistelmä</b>	
<b>Kiinteistötiedot</b>	
<b>Kiinteistötunnus</b>	912-513-1-10
<b>Kiinteistönimi</b>	Husari
<b>Maanomistaja</b>	Kiili Olavi Pellervo
<b>Osoite</b>	Kujalantie 30, 38510 Suodenniemi
<b>Lisätietoja</b>	alueen NW-reuna
<b>Kiinteistötunnus</b>	912-513-3-26
<b>Kiinteistönimi</b>	Noukka
<b>Maanomistaja</b>	Iponen Jouni Sakari
<b>Osoite</b>	Kujalantie 10, 38510 Suodenniemi
<b>Lisätietoja</b>	alueen pääosa

**Tarkastus**  
Vadim Adel 15.10.2007

**Aiemmat löydöt**

-

**Sijainti ja maasto**

Kohde sijaitsee Koivuniemenjärven N-rannalla, siihen pohjoisesta laskevan Leppijoen suun NE-puolella, välittömästi Husarin tontin SE-puolella, laajan peltoalueen laidalla.

**Kohteen kuvaus**

Koivuniemen kylä syntyi myöhäisellä keskiajalla (Suvanto 1973: 206). V. 1796 kartan perusteella paikannettu vanha kylätontti sijaitsee pääosin pellolla, joka kasvoi tarkastushetkellä heinää ja oli aidattu laitumeksi. Alueen NW-reunalla on Husarin talon puutarha. Koivuniemenjärven rantavesi kylänpaikan S-puolella on kasvanut umpeen.

Vuoden 1644 maakirjakarttaan kylä on merkitty suunnilleen samalle paikalle, kuin 1700-luvulla.

**Kohteen laajuus**

n. 80 x 90 m

**Ehdotus suoja-alueeksi**

20 m:n säteellä vanhan kartan perusteella rajatun historiallisen tonttialueen rajasta

**Havaintomahdollisuudet**

Huonot.

**Koekuopat**

-

**Luokitusehdotus**

Luokka 2. Kulttuurikerroksen ja kiinteiden rakenteiden säilyneisyyden selvittäminen vaatii lisätutkimuksia (koekaivauksia).

**Kartat**

1:20 000, 1:4000



Koivuniemi. Kylänpaikka. ENE, 15.10.2007, Vadim Adel.

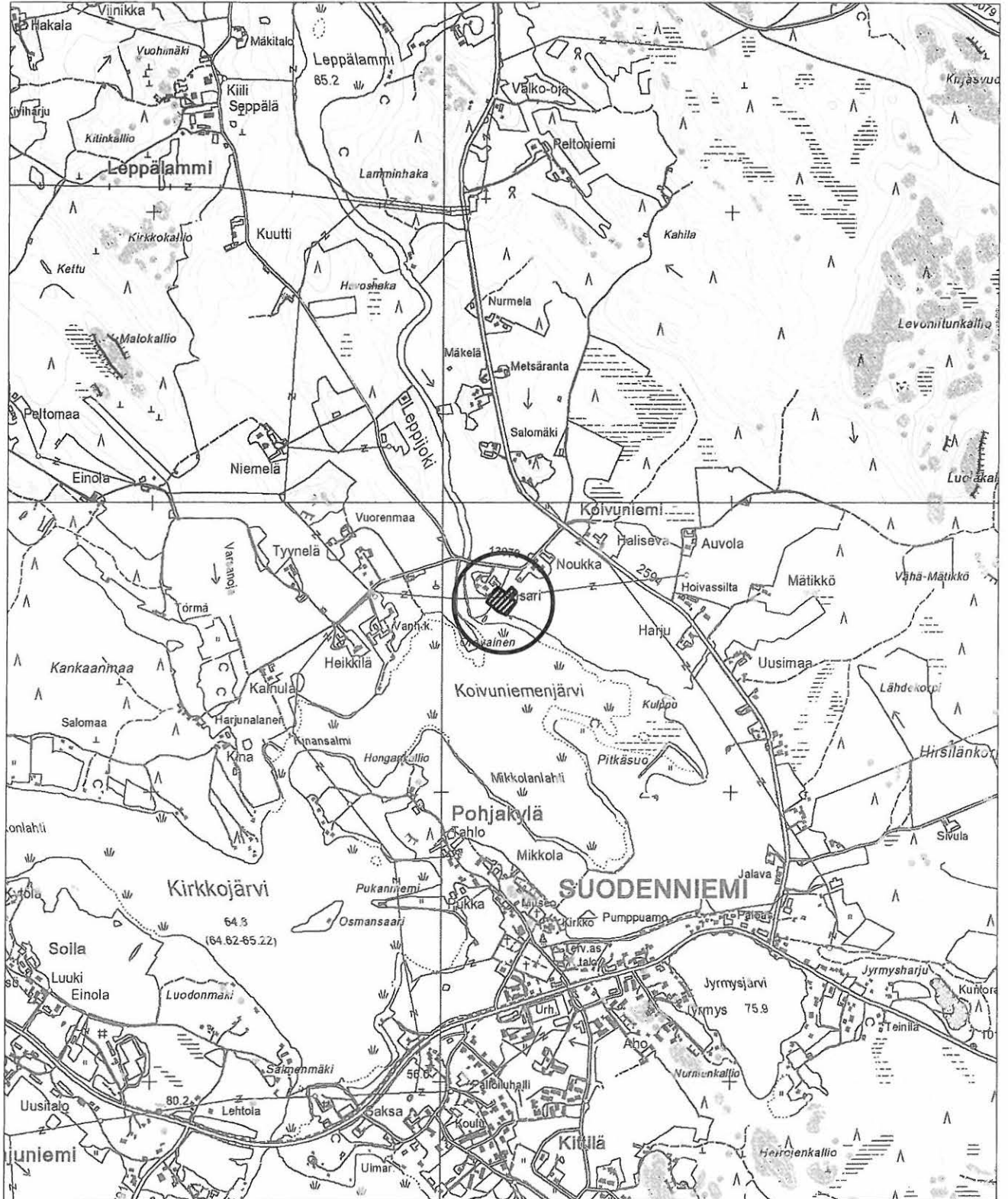
**33. Koivuniemi (Koivuniemi)**

Peruskarttaote 1:20 000

Piirt. V. Adel

Pohjakarttana ote PerusCD:ltä, lehti 2121 06

(c) Maanmittauslaitos, lupa PISA/020/2006



kiinteä muinaisjäännös

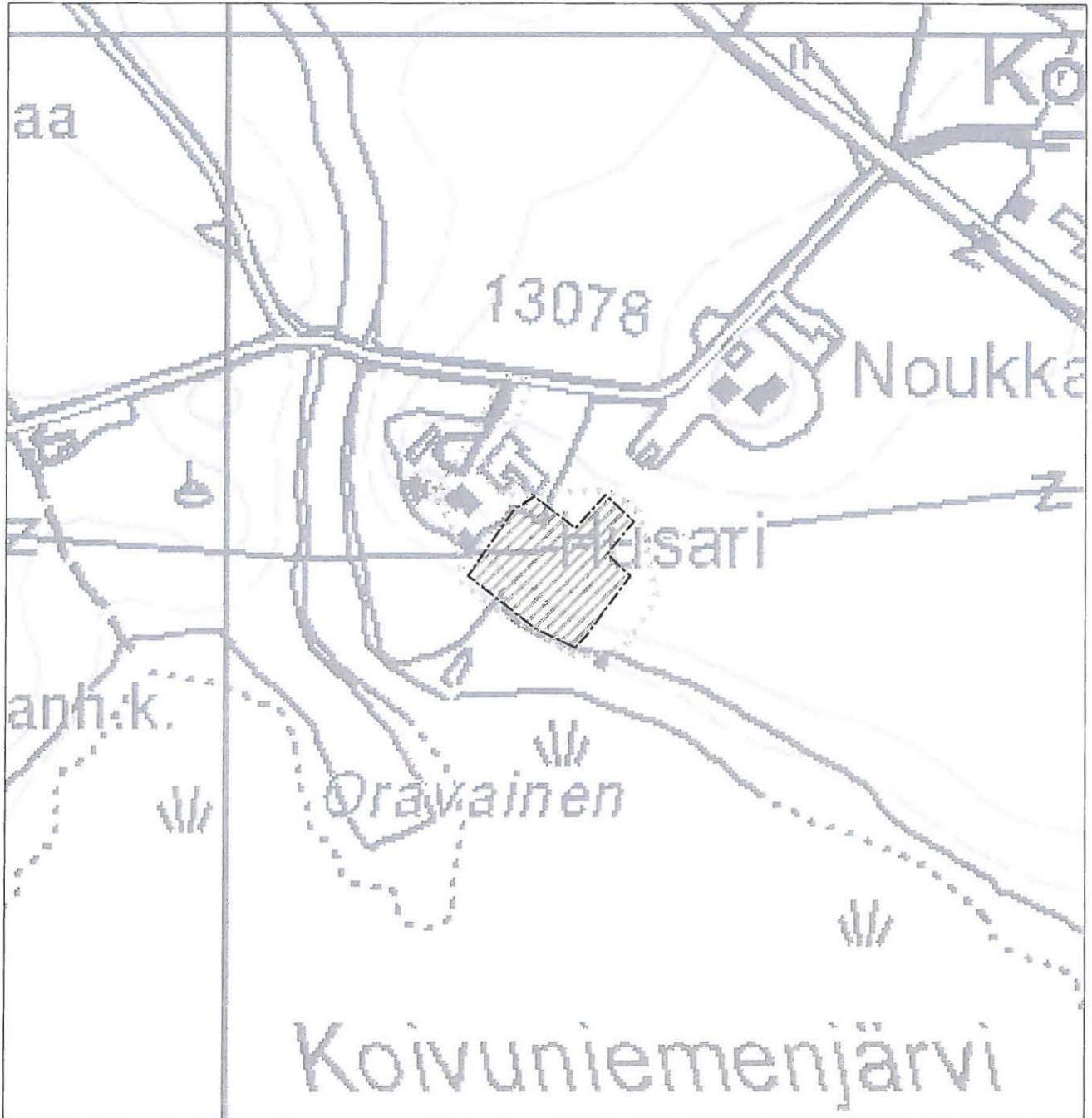
**33. Koivuniemi (Koivuniemi)**

Yleiskartta 1:4000

Piirt. V. Adel

Pohjakarttana ote PerusCD:ltä, lehti 2121 06

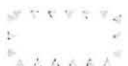
(c) Maanmittauslaitos, lupa PISA/020/2006



80 m



kylän tonttialue 1700-luvun kartan mukaan



tarkastettu alue



**34. Leppälampi (Leppälampi)**

<b>Kunta</b>	Vammala
<b>Kylä</b>	Leppälampi
<b>Kohdenimi</b>	Leppälampi (Leppälampi)
<b>Muinaisjäännöstunnus</b>	
<b>Inventointinumero</b>	0034
<b>Muinaisjäännöstyyppi</b>	asuinpaikat
<b>Muinaisjäännöstyyppintaranne</b>	kyläpaikat
<b>Ajoitus</b>	historiallinen
<b>Selkeä ajoitus</b>	1200-1900-luvut
<b>Rauhoitusluokka</b>	2
<b>Lukumäärä</b>	
<b>Aikaisemmat tutkimukset</b>	-
<b>Peruskarttanumero</b>	2122 04
<b>Peruskartan nimi</b>	Sävi
<b>X1-koordinaatti</b>	6831 320
<b>X2-koordinaatti</b>	6831 460
<b>Y1-koordinaatti</b>	2434 160
<b>Y2-koordinaatti</b>	2434 220
<b>Z1-koordinaatti</b>	0085
<b>Z2-koordinaatti</b>	
<b>P1-koordinaatti</b>	6838 020
<b>P2-koordinaatti</b>	6838 160
<b>I1-koordinaatti</b>	3274 920
<b>I2-koordinaatti</b>	3274 990
<b>Koordinaattiselite</b>	ääripisteet, 1600- ja 1700-luvun karttojen perusteella
<b>Kiinteistötiedot</b>	
<b>Kiinteistötunnus</b>	912-516-1-16
<b>Kiinteistönimi</b>	Leppälampi
<b>Maanomistaja</b>	Seppä Tomi Sakari
<b>Osoite</b>	Leppälammintie 170, 38510 Suodenniemi
<b>Lisätietoja</b>	alueen S-osa
<b>Kiinteistötunnus</b>	912-516-2-31
<b>Kiinteistönimi</b>	Kiili
<b>Maanomistaja</b>	Kiili Minna ja Juha
<b>Osoite</b>	Torisevantie 9, 38510 Suodenniemi
<b>Lisätietoja</b>	alueen keskiosa
<b>Kiinteistötunnus</b>	912-516-3-57
<b>Kiinteistönimi</b>	Anttila
<b>Maanomistaja</b>	Starkman Tapio Kalervo
<b>Osoite</b>	Leppälammintie 190, 38510 Suodenniemi
<b>Lisätietoja</b>	alueen N-osa

**Tarkastus**

Vadim Adel 18.10.2007

**Sijainti ja maasto**

Kohde sijaitsee mäellä Leppälammmin W-rannasta n. 250 m W, laajan peltoaukean länsilaidalla, sitä pitkin kulkevan Leppälammintien varrella, sen W-puolella.

**Kohteen kuvaus**

Leppälammmin kylä on syntynyt todennäköisesti varhaisella keskiajalla (Suvanto 1973: 206). V. 1644 ja 1785 karttojen perusteella paikannettu vanha kylätontti sijaitsee kolmen talon pihapiirissä, tien varrella.

**Kohteen laajuus**

n. 140 m (NNW-SSE) x 60 m (arvio 1600- ja 1700-luvun karttojen perusteella)

**Ehdotus suoja-alueeksi**

10 m:n säteellä vanhan kartan perusteella rajatun historiallisen tonttialueen rajasta

**Lähilöytöjä**

Seppälä, kivikautinen löytöpaikka.

**Luokitusehdotus**

Luokka 2. Edelleen käytössä oleva historiallisen ajan asuinpaikka. Vanhimpien kulttuurikerrosten ja kiinteiden rakenteiden säilyneisyyden selvittäminen vaatii lisätutkimuksia (koekaiivauksia).

**Kartat**

1:20 000, 1:4000



Leppälammmin yleiskuva vanhasta kylätontista. NNE, 18.10.2007, Vadim Adel.



Leppälampi, vanhan kylätontin N-osa. SSE, 18.10.2007, Vadim Adel.

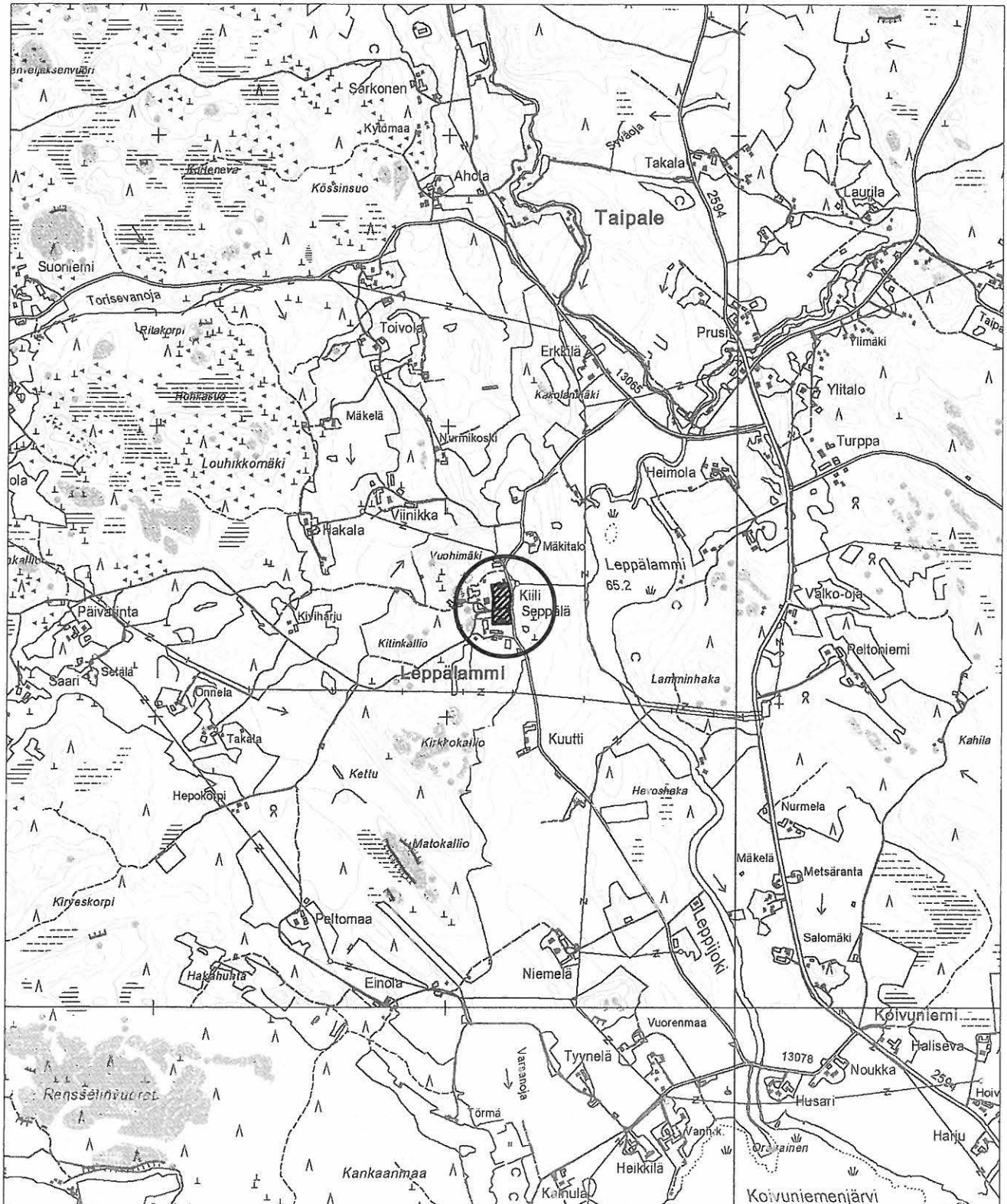
**34. Leppälampi (Leppälampi)**

Peruskarttaote 1:20 000

Piirt. V. Adel

Pohjakarttana ote PerusCD:ltä, lehti 2122 04

(c) Maanmittauslaitos, lupa PISA/020/2006



kiinteä muinaisjännös

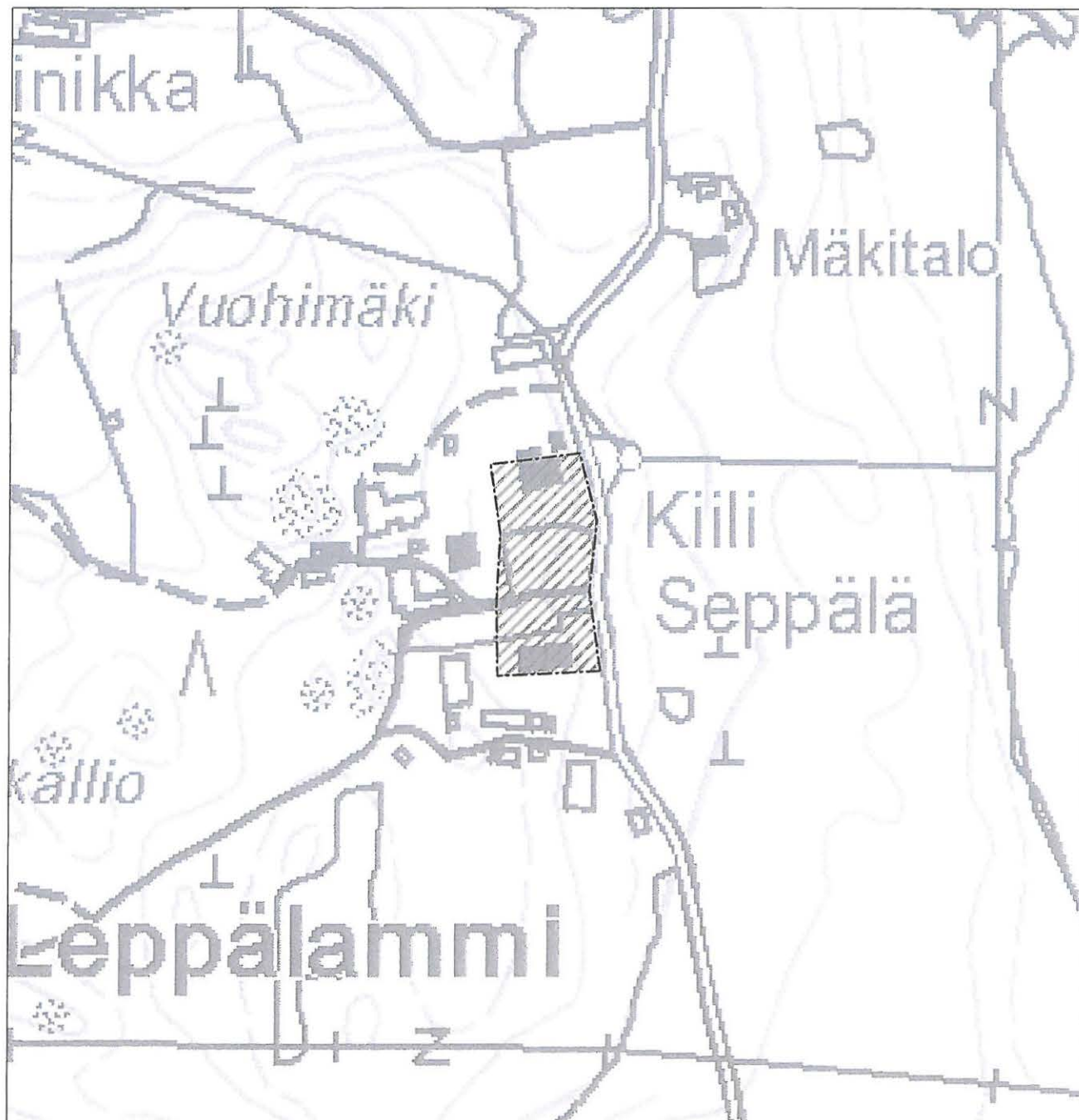
### 34. Leppälampi (Leppälampi)

Yleiskartta 1:4000

Piirt. V. Adel

Pohjakarttana ote PerusCD:ltä, lehti 2121 04

(c) Maanmittauslaitos, lupa PISA/020/2006



80 m



kylän tonttialue 1600- ja 1700-  
luvun karttojen mukaan

**35. Mäkitalo**

<b>Kunta</b>	Vammala
<b>Kylä</b>	Leppälampi
<b>Kohdenimi</b>	Mäkitalo
<b>Muinaisjäännöstunnus</b>	
<b>Inventointinumero</b>	0035
<b>Muinaisjäännöstyyppi</b>	asuinpaikat
<b>Muinaisjäännöstyyppitarkenne</b>	
<b>Ajoitus</b>	kivikautinen
<b>Selkeä ajoitus</b>	
<b>Rauhoitusluokka</b>	2
<b>Lukumäärä</b>	1
<b>Aikaisemmat tutkimukset</b>	-
<b>Peruskarttanumero</b>	2122 04
<b>Peruskartan nimi</b>	Sävi
<b>X1-koordinaatti</b>	6831 635
<b>X2-koordinaatti</b>	6831 680
<b>Y1-koordinaatti</b>	2434 260
<b>Y2-koordinaatti</b>	2434 325
<b>Z1-koordinaatti</b>	0080
<b>Z2-koordinaatti</b>	0083
<b>P1-koordinaatti</b>	6838 330
<b>P2-koordinaatti</b>	6838 370
<b>I1-koordinaatti</b>	3275 040
<b>I2-koordinaatti</b>	3275 105
<b>Koordinaattiselite</b>	ääripisteet (arvio pintapoimintalöytöjen levinnän ja topografian perusteella)
<b>MI-tiivistelmä</b>	
<b>Kiinteistötiedot</b>	
<b>Kiinteistötunnus</b>	912-516-3-54
<b>Kiinteistönimi</b>	Törmä
<b>Maanomistaja</b>	Seppä Tomi Sakari
<b>Osoite</b>	Leppälammintie 170, 38510 Suodenniemi
<b>Lisätietoja</b>	

**Tarkastus**

Vadim Adel 18.10.2007

**Aiemmat löydöt**

SatM 10073, tasataltta. Löyt. Kalle Mäkitalo v. 1915 peltotöissä n. 50 sylen (n. 90 m) päästä asunnon N-puolelta.

KM 8055:2, oikokirves. Löyt. Kalle Mäkitalo v. 1921 peltoa muokatessa asuinrakennuksesta n. 30 m N.

HM 1200:105, poikkikirves. Löyt. Kalle Mäkitalo v. 1923 "vanhasta pellostä".

**Sijainti ja maasto**

Kohde sijaitsee Leppälammmin ja siihen luoteesta laskevan ojan rajaamalla muinaisniemellä, N-S-suuntaisen harjanteen laella, sen halki kulkevan Leppälammintien varrella, sen itäpuolella, välittömästi Mäkitalon tontin N-puolella.

**Kohteen kuvaus**

Asuinpaikka sijaitsee melko tasaisella savipellolla, muinaisella rantaterassilla, rajautuen idässä jyrkkään törmään. Maaperä on vaaleanharmaata savea, paikoin hiekan sekaista.

**Kohteen laajuus**

n. 60 m (W-E) x 40 m (arvio pintapoimintalöytöjen levinnän ja topografian perusteella)

**Ehdotus suoja-alueeksi**

20 m:n säteellä muinaisjäännöksen oletetusta rajasta

**Havaintomahdollisuudet**

Tarkastushetkellä hyvät.

**Pintapoiminta**

Pellolla. Saatiin talteen kivikautisia asuinpaikkalöytöjä (kvartsi, palanutta luuta).

**Koekuopat**

-

**Luokitusehdotus**

Luokka 2. Kivikautinen asuinpaikka pellolla. Ainakin osittain tuhoutunut. Kulttuurikerroksen säilyneisyyden selvittäminen vaatii lisätutkimuksia (koekaivauksia).

**Löydöt**

KM 37225 (kvartsi-iskoksia ja palanutta luuta)

**Negatiivit**

F145157: (MV/AO)

26 (PM/KYY)

**Kartat**

1:20 000, 1:4000



Mäkitalo. Yleiskuva asuinpaikasta. NW. 18.10.2007, Vadim Adel.



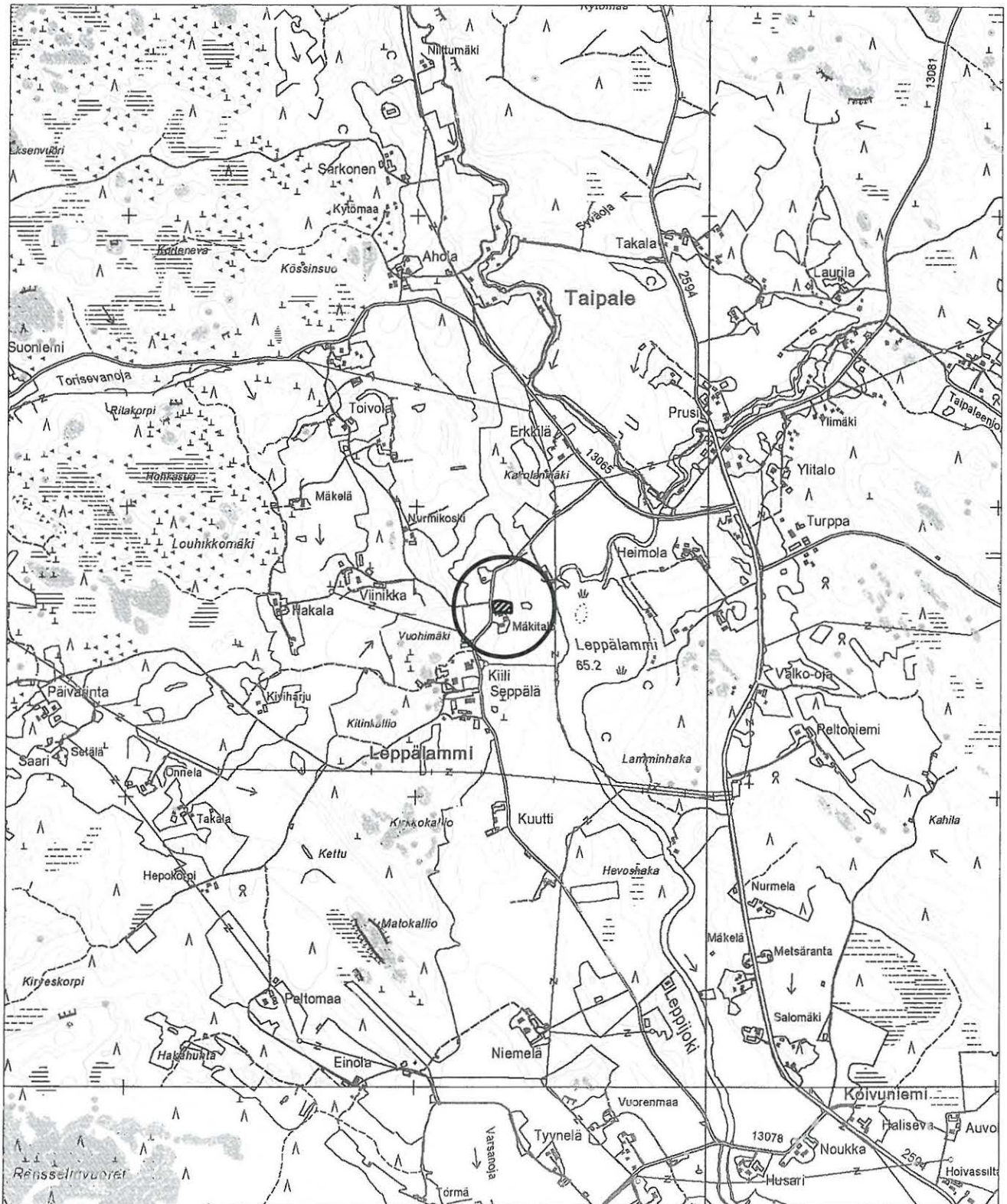
**35. Mäkitalo**

Peruskarttaote 1:20 000

Piirt. V. Adel

Pohjakarttana ote PerusCD:ltä, lehti 2122 04

(c) Maanmittauslaitos, lupa PISA/020/2006



kiinteä muinaisjäännös

**35. Mäkitalo**

Yleiskartta 1:4000

Piirt. V. Adel

Pohjakarttana ote PerusCD:ltä, lehti 2121 04

(c) Maanmittauslaitos, lupa PISA/020/2006



kivikautinen löytöalue (2007)



pintapoismittu alue

80 m

**36. Taipale (Märkätaipale)**

<b>Kunta</b>	Vammala
<b>Kylä</b>	Taipale
<b>Kohdenimi</b>	Taipale (Märkätaipale)
<b>Muinaisjäännöstunnus</b>	
<b>Inventointinumero</b>	0036
<b>Muinaisjäännöstyyppi</b>	asuinpaikat
<b>Muinaisjäännöstyypintarenne</b>	kylänpaikat
<b>Ajoitus</b>	historiallinen
<b>Selkeä ajoitus</b>	1200-1900-luvut
<b>Rauhoitusluokka</b>	2
<b>Lukumäärä</b>	2
<b>Aikaisemmat tutkimukset</b>	-
<b>Peruskarttanumero</b>	2122 04
<b>Peruskartan nimi</b>	Sävi
<b>X1-koordinaatti</b>	6831 860
<b>X2-koordinaatti</b>	6832 050
<b>Y1-koordinaatti</b>	2435 040
<b>Y2-koordinaatti</b>	2435 250
<b>Z1-koordinaatti</b>	0070
<b>Z2-koordinaatti</b>	0088
<b>P1-koordinaatti</b>	6838 520
<b>P2-koordinaatti</b>	6838 700
<b>I1-koordinaatti</b>	3275 840
<b>I2-koordinaatti</b>	3276 040
<b>Koordinaattiselite</b>	ääripisteet (1600- ja 1700-l. karttojen perusteella)
<b>Kiinteistötiedot</b>	
<b>Kiinteistötunnus</b>	912-525-1-56
<b>Kiinteistönimi</b>	Ylitalo
<b>Maanomistaja</b>	Ylitalo Pauli Eemeli
<b>Osoite</b>	Lahdenperäntie 27, 38510 Suodenniemi
<b>Lisätietoja</b>	alueen (1644) N-osa
<b>Kiinteistötunnus</b>	
<b>Kiinteistönimi</b>	912-525-1-61 Vanhatontti
<b>Maanomistaja</b>	Tuominen Ari-Pekka ja Luukkanen Sari
<b>Osoite</b>	Taipaleentie 2, 38510 Suodenniemi
<b>Lisätietoja</b>	alueen (1796) NW-osa
<b>Kiinteistötunnus</b>	
<b>Kiinteistönimi</b>	912-525-2-105 Turppa
<b>Maanomistaja</b>	Turppa Timo Olavi
<b>Osoite</b>	Lemmetynperäntie 12, 38510 Suodenniemi
<b>Lisätietoja</b>	alueen (1796) SE-osa ja alueen (1644) S-osa

**Kiinteistötunnus** 912-525-2-41  
**Kiinteistönimi** Ulhionmaa  
**Maanomistaja** Korpisalo Helena Kyllikki  
**Osoite** Makasiininkatu 16 A 18, 33230 Tampere  
**Lisätietoja** alueen (1796) keskiosa ja alueen (1644) W-reuna

**Kiinteistötunnus** 912-895-0-2564  
**Kiinteistönimi** Suodenniemi-Kilvakkala maantie  
**Maanomistaja** Tielaitos / Hämeen tiepiiri  
**Osoite** PL 376, 33101 Tampere  
**Lisätietoja** alueen (1644) SW-reuna

**Tarkastus**

Vadim Adel 18.10.2007

**Sijainti ja maasto**

Kohde sijaitsee N-S-suuntaisen Sävintien (nro 2594) varrella, Leppälammista 0,4 km NE, siihen koillisesta laskevasta Taipaleenjoesta 0,2 km SE, NW-SE-suuntaisella harjanteella ja länteen viettävällä rinteellä.

**Kohteen kuvaus**

Märkätaipaleen kylä on syntynyt todennäköisesti varhaisella keskiajalla (Suvanto 1973: 206). V. 1796 karttaan merkitty kylätontti on harvaa sekametsää kasvavaa, NW-SE-suuntaista harjannetta, jonka NW-päässä sijaitsee ok-talo ja keskiosassa kesämökki. Ok-talon E- ja N-puoleinen piha-alueen osa on leikattu/tasoitettu. Talon ja kesämökin välissä on nähtävissä erilaisia kivi- ja maarakenteita (kuoppia, kivikasoja yms.). Myös kesämökin SE-puolella on maakumpuja ja paikoin isoja kiviä.

V. 1644 karttaan merkitty kylä näyttää sijoittuvan SW-NE-suuntaisesti hieman eri paikkaan, pääasiassa tien itäpuolelle, peltorinteelle ja (N-osa) metsän laidalle. Alueelle tehdyn pintapuolisen tarkastuksen yhteydessä ei havaittu mitään erikoista.

**Kohteen laajuus**

V. 1796 karttaan merkitty tonttialue: n. 115 m (NW-SE) x 65 m.

V. 1644 karttaan merkityn kylän likimääräinen alue: n. 180 m (SW-NE) x 60 m.

**Ehdotus suoja-alueeksi**

20 m:n säteellä vanhan kartan perusteella rajatun historiallisen tonttialueen rajasta

**Luokitusehdotus**

Luokka 2. Osin edelleen asuttu, osin pellolla sijaitseva historiallisen ajan asuinpaikka. Vanhimpien kulttuurikerrosten ja kiinteiden rakenteiden säilyneisyyden selvittäminen vaatii lisätutkimuksia (koekaivauksia).

**Kartat**

1:20 000, 1:4000



Taipale (Märkätaipale), vanha kylätontti 1700-luvun kartan mukaan. W, 18.10.2007, Vadim Adel.



Taipale (Märkätaipale), vanha kylätontti 1700-luvun kartan mukaan. N, 18.10.2007, Vadim Adel.



Taipale (Märkätaipale), vanhan kylätontin osa (1600-luvun kartan mukaan). Oikealla taustalla Turpan talo. SW, 18.10.2007, Vadim Adel.

**36. Taipale (Märkätaipale)**

Peruskarttaote 1:20 000

Piirt. V. Adel

Pohjakarttana ote PerusCD:ltä, lehti 2122 04

(c) Maanmittauslaitos, lupa PISA/020/2006



kiinteä muinaisjäännös


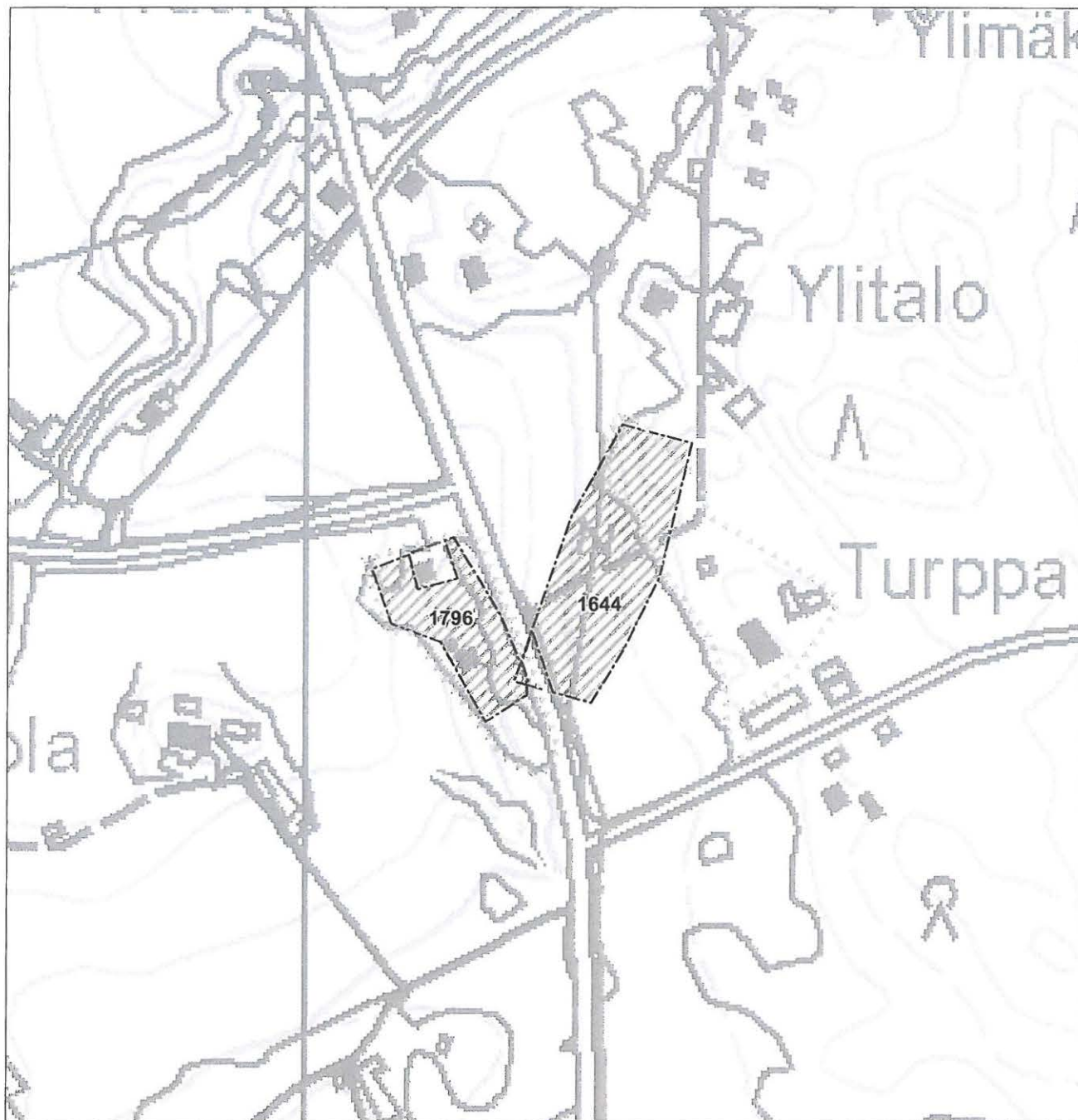
**36. Taipale (Märkätaipale)**

Yleiskartta 1:4000


Piirt. V. Adel

Pohjakarttana ote PerusCD:ltä, lehti 2122 04

(c) Maanmittauslaitos, lupa PISA/020/2006



1796 muinaisjäännöksen osa-alue (kylätontin rajaus 1700-luvun kartan mukaan)



1644 kylätontin likimääräinen sijainti 1600-luvun kartan mukaan



tarkastettu alue

80 m



## MUUT KOHTEET

## 101. Viitasaari

<b>Kunta</b>	Vammala
<b>Kylä</b>	Eskola
<b>Kohdenimi</b>	Viitasaari
<b>Muinaisjäännöstunnus</b>	
<b>Inventointinumero</b>	0101
<b>Muinaisjäännöstyyppi</b>	löytöpaikat
<b>Muinaisjäännöstyyppitarkenne</b>	
<b>Ajoitus</b>	kivikautinen
<b>Selkeä ajoitus</b>	
<b>Rauhoitusluokka</b>	-
<b>Lukumäärä</b>	
<b>Aikaisemmat tutkimukset</b>	-
<b>Peruskarttanumero</b>	2121 06
<b>Peruskartan nimi</b>	Suodenniemi
<b>X1-koordinaatti</b>	
<b>X2-koordinaatti</b>	
<b>Y1-koordinaatti</b>	
<b>Y2-koordinaatti</b>	
<b>Z1-koordinaatti</b>	0067
<b>Z2-koordinaatti</b>	
<b>P1-koordinaatti</b>	6827 115
<b>P2-koordinaatti</b>	
<b>I1-koordinaatti</b>	3270 555
<b>I2-koordinaatti</b>	
<b>Koordinaattiselite</b>	kvartsi-iskosten löytöpaikka (2007)

**Tarkastus**

Vadim Adel 4.10.2007

**Aiemmat löydöt**

HM 1185:20, tasatalta. Löyt. työmies Roopert Virtanen n. 1920 pellosta, Viitasaaren talon maalta.

**Kohteen kuvaus**

Irtolöytöpaikka tai tuhoutunut asuinpaikka talon pihapiirissä, vanhalla pellolla. Taltan tarkka löytöpaikka ei ole tiedossa.

**Pintapöiminta**

Loivalla SE- ja E-rinteellä talon S- ja E-puolella. Tonttialueen itälaidalla, uuden asuinrakennuksen (kesämökin?) ja tien välissä sijaitsevalta kasvimaalta/puutarhasta löydettiin 2 kvartsi-iskosta.

**Koekuopat**

Asuinrakennuksen NE-puolelle, tien SE-puolelle, terassille/loivalle rinteelle tehtiin 2 koekuoppaa:

**Kk 1.**

Sijainti: isomman kvartsi-iskoksen löytöpaikalla (eteläisempi löytö), talon NE-seinän keskeltä 25 m

NE, tiestä 23 m SE.

Kuvaus: harmaanruskea peltomulta 0-20 cm; vaaleanharmaa hiesu 20-30 cm. Ei löytöjä.

Kk 2.

Sijainti: Kahden kvartsi-iskoksen löytöpaikan välissä, kk 1:stä n. 8 m NW, talon N-seinän linjalla, kulmasta 22 m.

Kuvaus: harmaanruskea peltomulta 0-30 cm; vaaleanharmaa savi 30-40 cm; keltainen hiekka 40-50 cm. Ei löytöjä.

### **Löydöt**

KM 37226 (2 kvartsi-iskosta)

### **Kartat**

1:20 000, 1:2500

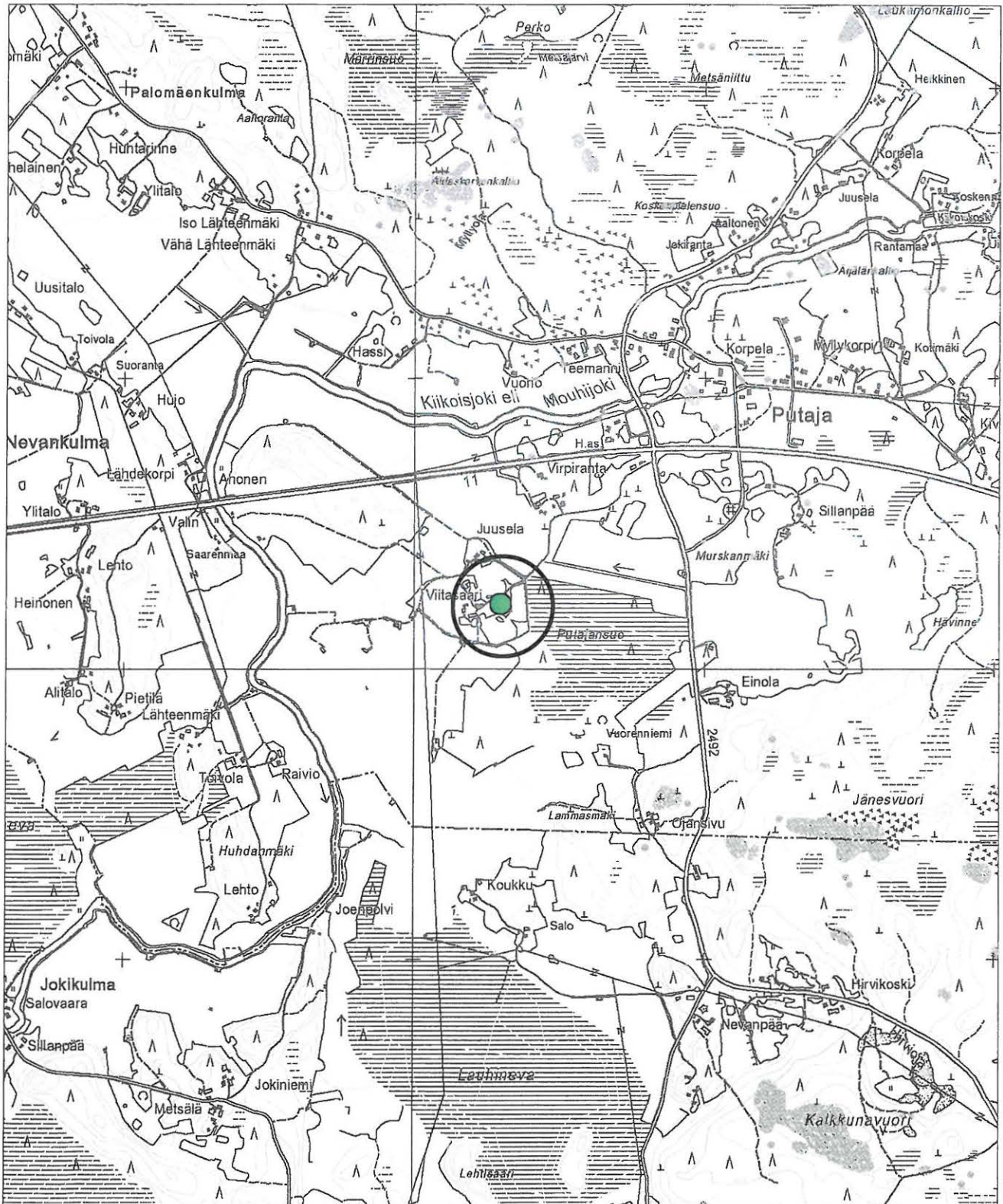
**101. Viitasaari**


Peruskarttaote 1:20 000

Piirt. V. Adel

Pohjakarttana ote PerusCD:ltä, lehti 2121 06

(c) Maanmittauslaitos, lupa PISA/020/2006



 löytöpaikka

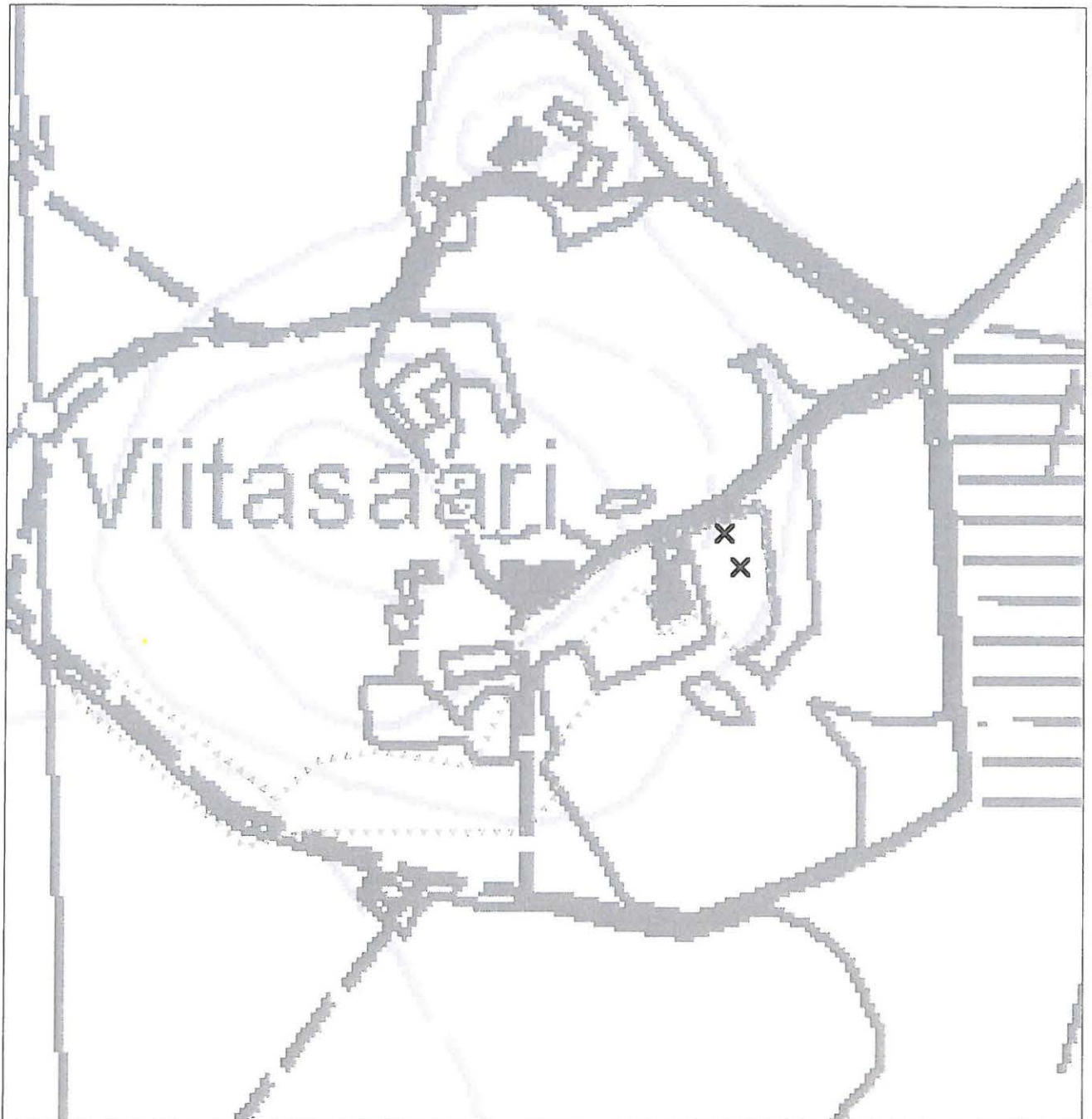
**101. Viitasaari**

Yleiskartta 1:2500

Piirt. V. Adel

Pohjakarttana ote PerusCD:ltä, lehti 2121 06

(c) Maanmittauslaitos, lupa PISA/020/2006



50 m

x kvartsi-iskoksen löytöpaikka



tarkastettu alue

**102. Putajan saha**

<b>Kunta</b>	Vammala
<b>Kylä</b>	Eskola
<b>Kohdenimi</b>	Putajan saha
<b>Muinaisjäännöstunnus</b>	
<b>Inventointinumero</b>	0102
<b>Muinaisjäännöstyyppi</b>	löytöpaikat
<b>Muinaisjäännöstyyppintarkenne</b>	irtolöytöpaikat
<b>Ajoitus</b>	kivikautinen
<b>Selkeä ajoitus</b>	
<b>Rauhoitusluokka</b>	-
<b>Lukumäärä</b>	1
<b>Aikaisemmat tutkimukset</b>	-
<b>Peruskarttanumero</b>	2121 06
<b>Peruskartan nimi</b>	Suodenniemi
<b>X1-koordinaatti</b>	
<b>X2-koordinaatti</b>	
<b>Y1-koordinaatti</b>	
<b>Y2-koordinaatti</b>	
<b>Z1-koordinaatti</b>	0062
<b>Z2-koordinaatti</b>	
<b>P1-koordinaatti</b>	6827 870
<b>P2-koordinaatti</b>	
<b>I1-koordinaatti</b>	3271 230
<b>I2-koordinaatti</b>	
<b>Koordinaattiselite</b>	sahan koordinaatit
<b>MI-tiivistelmä</b>	

**Tarkastus**

Vadim Adel 3.10.2007

**Aiemmat löydöt**

RM 1597:55, pohjalainen taltta. Löyt. Putajan sahan torpasta, ojan pohjalta, 90 cm:n syvyydestä (Salo 2004:2, s. 116).

**Sijainti ja maasto**

Tarkka löytöpaikka ei ole tiedossa.

**Koekuopat**

Inventoinnin yhteydessä sahan N-puoleiselle niemelle (v. 1961 peruskartassa saarena), eteläpuoleiselle terassille tehtiin 2 koekuoppaa, joista löytyi modernin aineiston lisäksi 1 palaneen luun pala (ei luetteloitu). Sahan S-puolelle, rantaterassille tehdyistä kuopista (2 kpl) ei löytynyt mitään merkkejä muinaisjäännöksistä. Alueen maaperä on savea.

**Kartat**

1:20 000, 1:5000

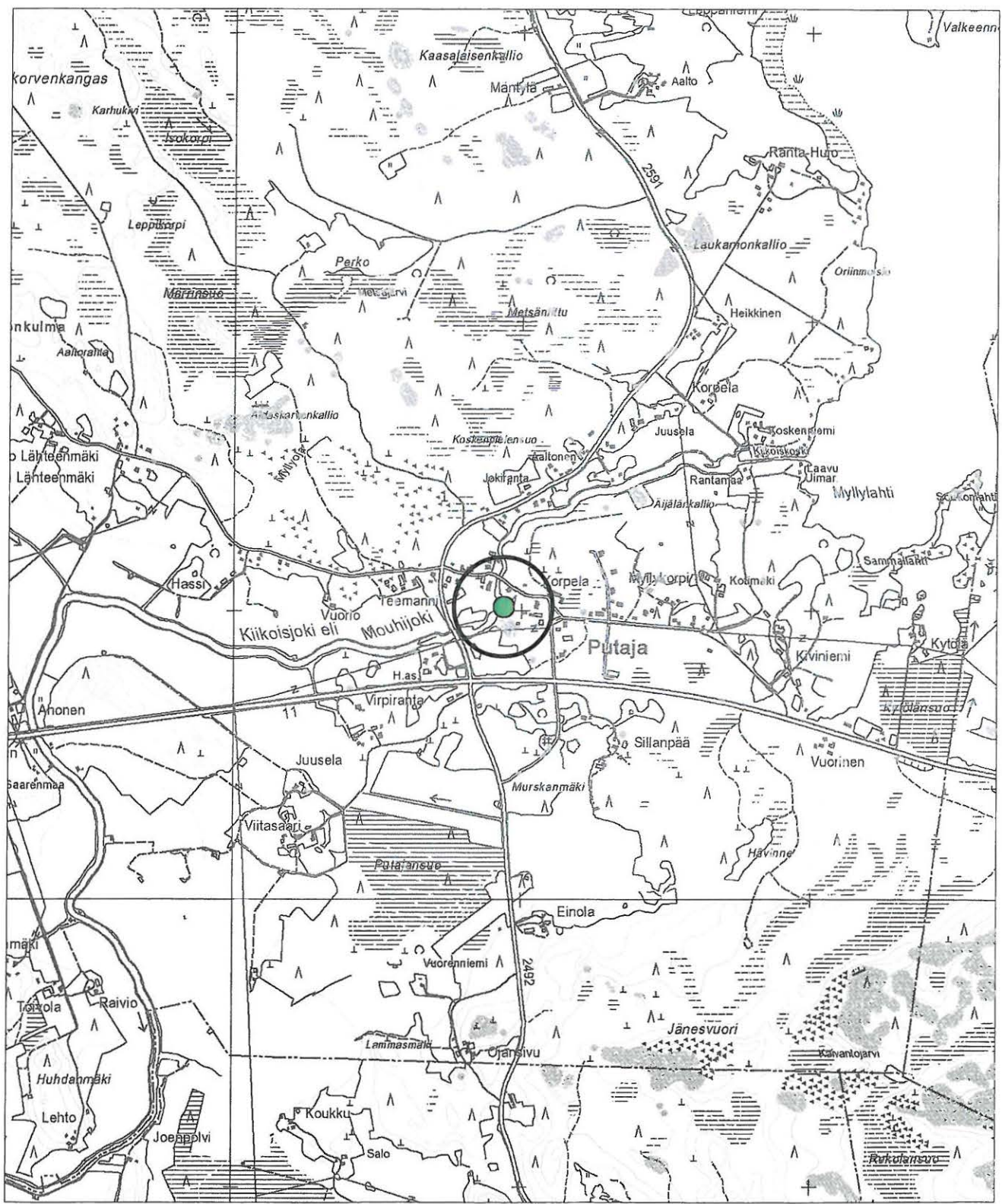
### 102. Putajan saha

Peruskarttaote 1:20 000

Piirt. V. Adel

Pohjakarttana ote PerusCD:ltä, lehti 2121 06

(c) Maanmittauslaitos, lupa PISA/020/2006



● Putajan saha

**102. Putajan saha**

Yleiskartta 1:5000

Piirt. V. Adel

Pohjakarttana ote PerusCD:ltä, lehti 2121 06

(c) Maanmittauslaitos, lupa PISA/020/2006

 tarkastettu alue

100 m

**103. Äijälän pelto**

<b>Kunta</b>	Vammala
<b>Kylä</b>	Eskola
<b>Kohdenimi</b>	Äijälän pelto
<b>Muinaisjäännöstunnus</b>	
<b>Inventointinumero</b>	0103
<b>Muinaisjäännöstyyppi</b>	löytöpaikat
<b>Muinaisjäännöstyyppitarkenne</b>	irtolöytöpaikat
<b>Ajoitus</b>	kivikautinen
<b>Selkeä ajoitus</b>	
<b>Rauhoitusluokka</b>	-
<b>Lukumäärä</b>	
<b>Aikaisemmat tutkimukset</b>	-
<b>Peruskarttanumero</b>	2121 06
<b>Peruskartan nimi</b>	Suodenniemi
<b>X1-koordinaatti</b>	
<b>Y1-koordinaatti</b>	
<b>Z1-koordinaatti</b>	0065
<b>Z2-koordinaatti</b>	
<b>P1-koordinaatti</b>	6828 010
<b>P2-koordinaatti</b>	6828 320
<b>I1-koordinaatti</b>	3271 900
<b>I2-koordinaatti</b>	3272 100
<b>Koordinaattiselite</b>	tarkastetun peltoalueen ääripisteet
<b>MI-tiivistelmä</b>	

**Tarkastus**

Vadim Adel 3.10.2007

**Aiemmat löydöt**

KM 2147:466, nelisivuinen oikokirves. Löydetty Äijälän pellostä, Mouhijoen tuntumasta (Salo 2004:2, s. 117).

**Sijainti ja maasto**

Tarkka löytöpaikka ei ole tiedossa.

**Kohteen kuvaus**

Maasto on melko tasaista tai loivasti viettää jokeen.

**Havaintomahdollisuudet**

Tarkastushetkellä melko huonot, koska pellot olivat sängellä.

**Löydöt**

Ei uusia löytöjä.

**Kartat**

1:20 000, 1:5000



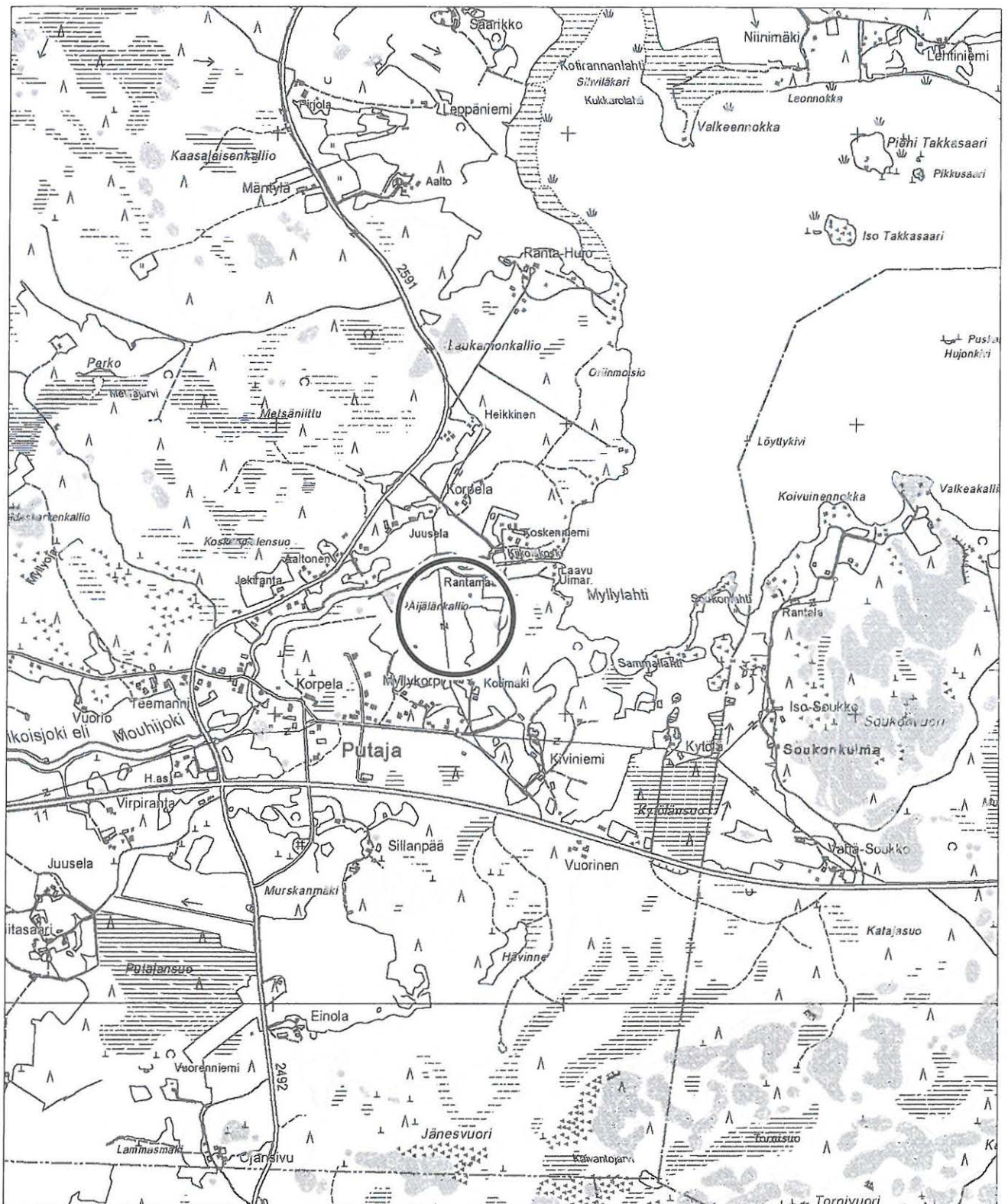
**103. Äijälän pelto**

Peruskarttaote 1:20 000

Piirt. V. Adel

Pohjakarttana ote PerusCD:ltä, lehti 2121 06

(c) Maanmittauslaitos, lupa PISA/020/2006



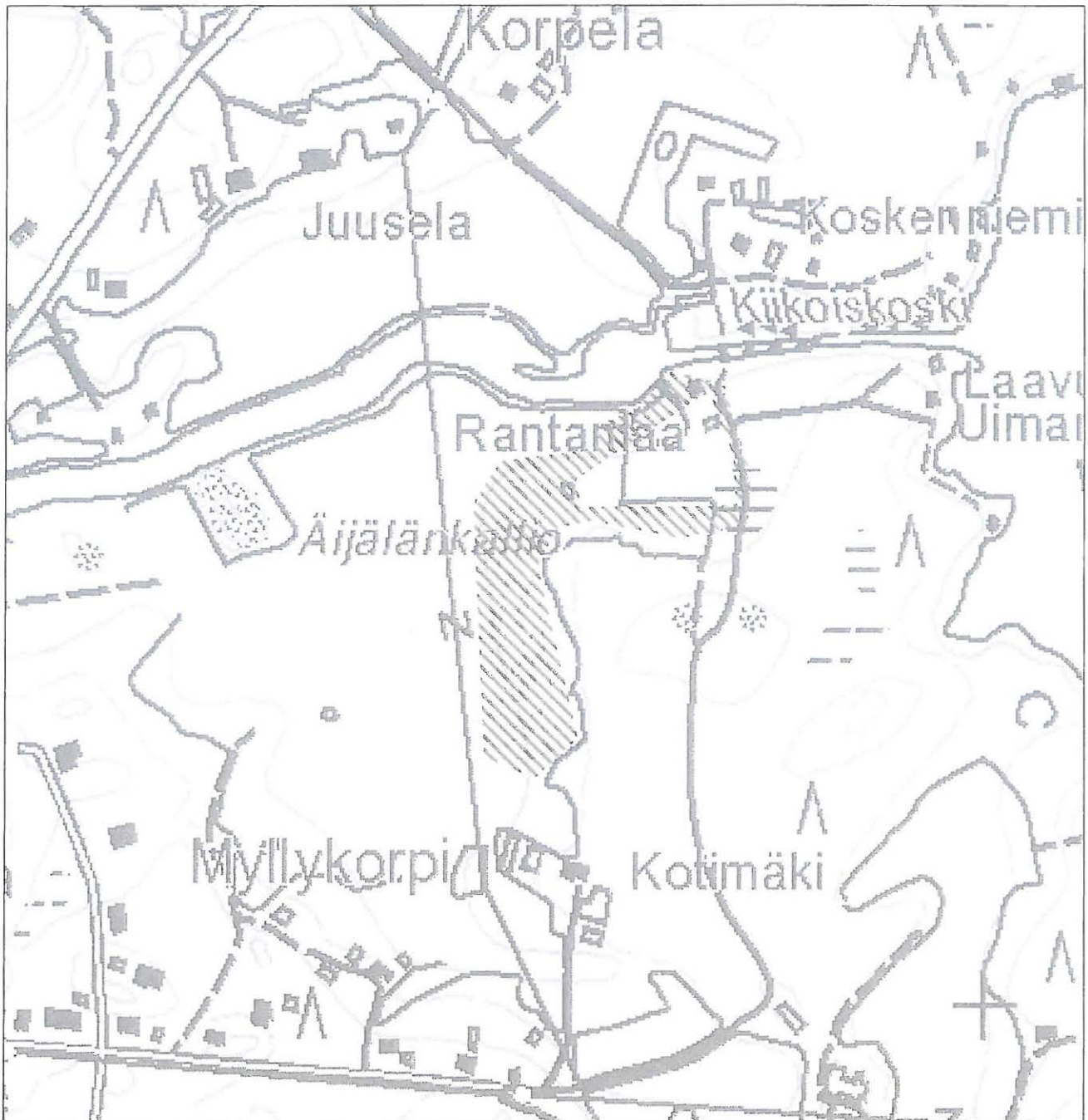
### 103. Äijälän pelto

Yleiskartta 1:5000

Piirt. V. Adel

Pohjakarttana ote PerusCD:ltä, lehti 2121 06

(c) Maanmittauslaitos, lupa PISA/020/2006



 tarkastettu alue

100 m

**104. Lähteenmäki**

<b>Kunta</b>	Vammala
<b>Kylä</b>	Kiikoinen
<b>Kohdenimi</b>	Lähteenmäki
<b>Muinaisjäännöstunnus</b>	
<b>Inventointinumero</b>	0104
<b>Muinaisjäännöstyyppi</b>	löytöpaikat
<b>Muinaisjäännöstyyppitarkenne</b>	
<b>Ajoitus</b>	kivikautinen
<b>Selkeä ajoitus</b>	
<b>Rauhoitusluokka</b>	-
<b>Lukumäärä</b>	1
<b>Aikaisemmat tutkimukset</b>	-
<b>Peruskarttanumero</b>	2121 03
<b>Peruskartan nimi</b>	Kuorsumaa
<b>X1-koordinaatti</b>	
<b>Y1-koordinaatti</b>	
<b>Z1-koordinaatti</b>	0070
<b>Z2-koordinaatti</b>	
<b>P1-koordinaatti</b>	6828 540
<b>I1-koordinaatti</b>	3269 715
<b>Koordinaattiselite</b>	Iso-Lähteenmäen talon koordinaatit
<b>MI-tiivistelmä</b>	

**Tarkastus**

Vadim Adel 4.-5.10.2007

**Aiemmat löydöt**

SatM 10118, oikokirves. Löyt. Lähteenmäen uudesta pellostä, asunnosta länteen.

**Kohteen kuvaus**

Tarkka löytöpaikka ei ole tiedossa.

**Havaintomahdollisuudet**

Tarkastushetkellä huonot (alueen pellot sängellä).

**Tiedossa olevat maankäyttösuunnitelmat**

Osayleiskaavan laatiminen vireillä.

**Suosittelavat jatkotoimenpiteet**

Jatkotarkastus, pintapoiminta pellolla talon SW-puolella.

**Löydöt**

Ei uusia löytöjä.

**Kartat**

1:20 000, 1:5000

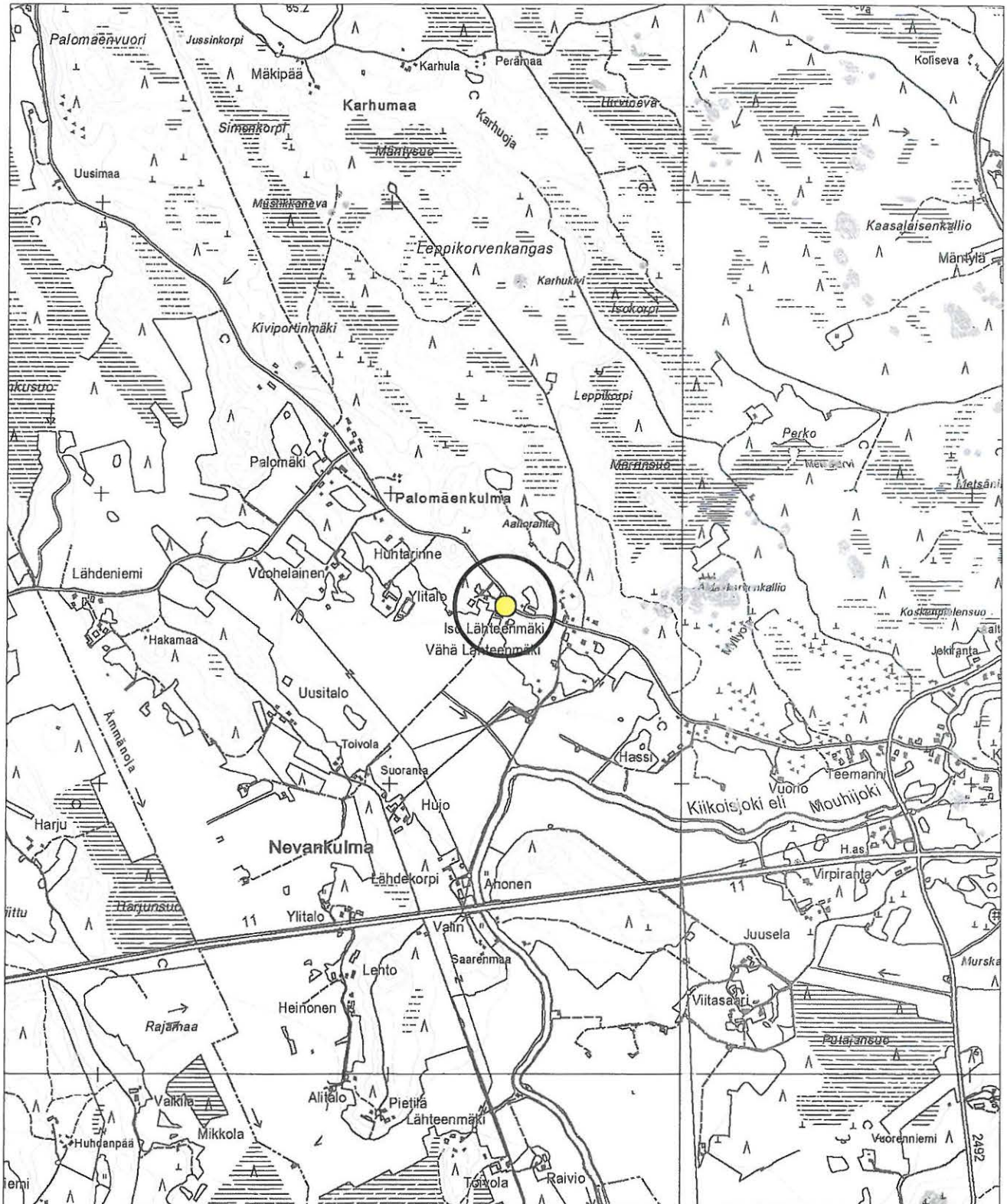
**104. Lähteenmäki**

Peruskarttaote 1:20 000

Piirt. V. Adel

Pohjakarttana ote PerusCD:ltä, lehti 2121 03

(c) Maanmittauslaitos, lupa PISA/020/2006



● Iso-Lähteenmäen talo

### 104. Lähteenmäki

Yleiskartta 1:5000

Piirt. V. Adel

Pohjakarttana ote PerusCD:ltä, lehti 2121 03

(c) Maanmittauslaitos, lupa PISA/020/2006



 tarkastettu alue

100 m



**105. Ranta-Hujo**

<b>Kunta</b>	Vammala
<b>Kylä</b>	Kiikoinen
<b>Kohdenimi</b>	Ranta-Hujo
<b>Muinaisjäänöstunnus</b>	
<b>Inventointinumero</b>	0105
<b>Muinaisjäänöstyyppi</b>	löytöpaikat
<b>Muinaisjäänöstyyppintaranne</b>	irtolöytöpaikat
<b>Ajoitus</b>	kivikautinen
<b>Selkeä ajoitus</b>	
<b>Rauhoitusluokka</b>	-
<b>Lukumäärä</b>	
<b>Aikaisemmat tutkimukset</b>	Inv. Miettinen 1973 Inv. Pellinen 2003
<b>Peruskarttanumero</b>	2121 06
<b>Peruskartan nimi</b>	Suodenniemi
<b>X1-koordinaatti</b>	6822 500
<b>X2-koordinaatti</b>	6822 570
<b>Y1-koordinaatti</b>	2432 030
<b>Y2-koordinaatti</b>	2432 060
<b>Z1-koordinaatti</b>	0070
<b>Z2-koordinaatti</b>	
<b>P1-koordinaatti</b>	6829 300
<b>P2-koordinaatti</b>	6829 370
<b>I1-koordinaatti</b>	3272 400
<b>I2-koordinaatti</b>	3272 420
<b>Koordinaattiselite</b>	oletetun löytöalueen ääripisteet
<b>MI-tiivistelmä</b>	

**Tarkastus**

Vadim Adel 9.10.2007

**Aiemmat löydöt**

KM 19366, poikkikirves ja kourutaltta, löytänyt Hannu Hujo, diar. 11.07.1974.

**Sijainti ja maasto**

Kohde sijaitsee Mouhijärven W-rannalla.

**Kohteen kuvaus**

Löydöt tulivat Ranta-Hujon rantapelloilta, talosta 150 m E ja ESE.

**Havaintomahdollisuudet**

Tarkastushetkellä huonot, koska pelto ei ollut kynnetty.

**Tiedossa olevat maankäyttösuunnitelmat**

Osayleiskaavan laatiminen vireillä.

**Lähilöytöjä**

Ranta-Hujon historiallisen ajan talonpaikka.

**Luokitusehdotus**

Ei kiinteä muinaisjäännös (mahdollisesti peltoviljelyssä tuhoutunut asuinpaikka?).

**Löydöt**

Ei uusia löytöjä.

**Kartat**

1:20 000, 1:4000

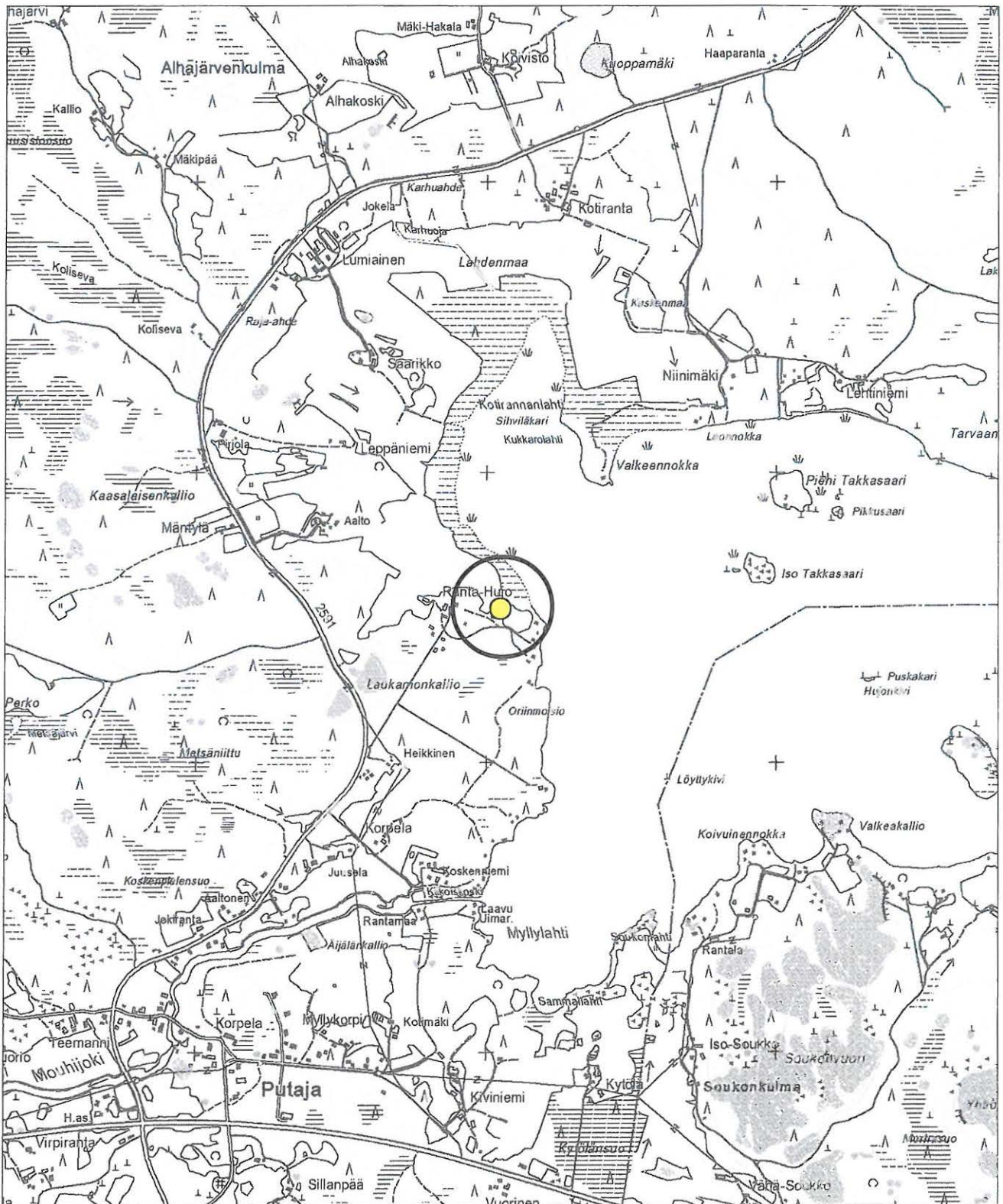
**105. Ranta-Huju**

Peruskarttaote 1:20 000

Piirt. V. Adel

Pohjakarttana ote PerusCD:ltä, lehti 2121 06

(c) Maanmittauslaitos, lupa PISA/020/2006



 löytöpaikka



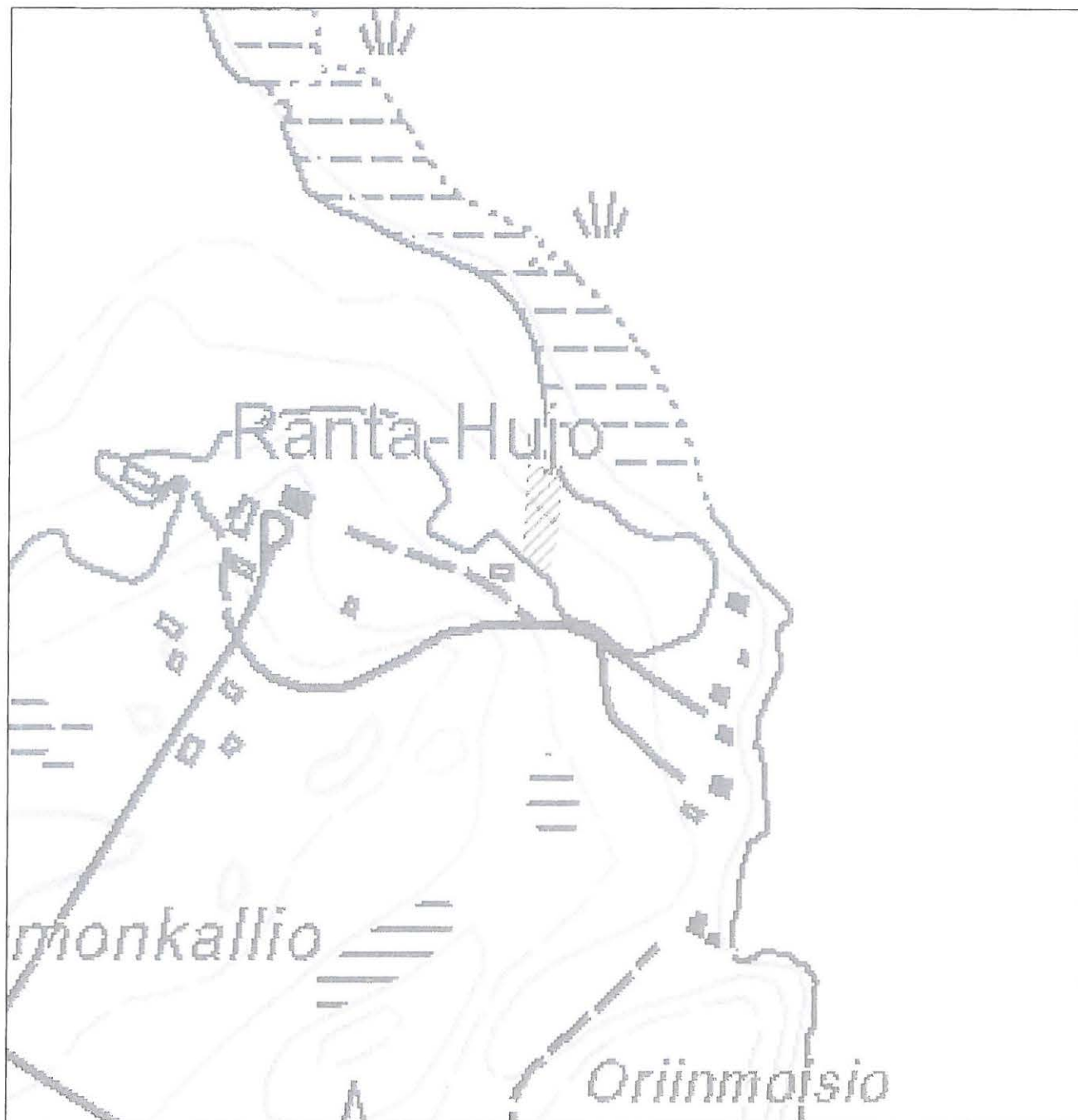
### 105. Ranta-Hujo

Yleiskartta 1:4000

Piirt. V. Adel

Pohjakarttana ote PerusCD:ltä, lehti 2121 06

(c) Maanmittauslaitos, lupa PISA/020/2006



oletettu kivesineiden löytöpaikka

80 m



**106. Leppäniemi**

<b>Kunta</b>	Vammala
<b>Kylä</b>	Kiikoinen
<b>Kohdenimi</b>	Leppäniemi
<b>Muinaisjäännöstunnus</b>	
<b>Inventointinumero</b>	0106
<b>Muinaisjäännöstyyppi</b>	löytöpaikat
<b>Muinaisjäännöstyyppintaranne</b>	
<b>Ajoitus</b>	kivikautinen
<b>Selkeä ajoitus</b>	
<b>Rauhoitusluokka</b>	-
<b>Lukumäärä</b>	1
<b>Aikaisemmat tutkimukset</b>	-
<b>Peruskarttanumero</b>	2121 06
<b>Peruskartan nimi</b>	Suodenniemi
<b>X1-koordinaatti</b>	6823 100
<b>X2-koordinaatti</b>	
<b>Y1-koordinaatti</b>	2431 500
<b>Y2-koordinaatti</b>	
<b>Z1-koordinaatti</b>	0075
<b>Z2-koordinaatti</b>	
<b>P1-koordinaatti</b>	6829 930
<b>P2-koordinaatti</b>	
<b>I1-koordinaatti</b>	3271 890
<b>I2-koordinaatti</b>	
<b>Koordinaattiselite</b>	Leppäniemen talon koordinaatit
<b>MI-tiivistelmä</b>	

**Tarkastus**

Vadim Adel 8.10.2007

**Aiemmat löydöt**

SatM 10117 taltan tai poikkikirveen terätkelma. Löyt. Leppäniemen pelto-ojasta v. 1913.

**Sijainti ja maasto**

Leppäniemen talo sijaitsee Mouhijärven NW-rannasta 0,4 km W, Putajantiestä (nro 2591) 0,5 km E, harvaa metsää kasvavan, W-E-suuntaisen moreeniharjanteen itäpäässä, Pirjolasta vievän pikkutien itäpäässä.

**Kohteen kuvaus**

Tarkka löytöpaikka ei ole tiedossa. Alueen pellot olivat tarkastushetkellä sängellä. Viljelemättömiltä alueilta ei löydetty koekuopitukselle sopivia kohtia.

**Havaintomahdollisuudet**

Huonot kasvillisuusden takia. Alueen pellot olivat tarkastushetkellä sängellä.

**Lähilöytöjä**

Leppäniemi, hist. ajan kivirakenteita

**Suosittelavat jatkotoimenpiteet**

Jatkotarkastus ja pintapoiminta pelloilla talon N- ja E-puolella.

**Pintapoiminta**

sänkipellolla talon E-puolella

**Koekuopat**

-

**Löydöt**

ei uusia löytöjä

**Kartat**

1:20 000, 1:4000

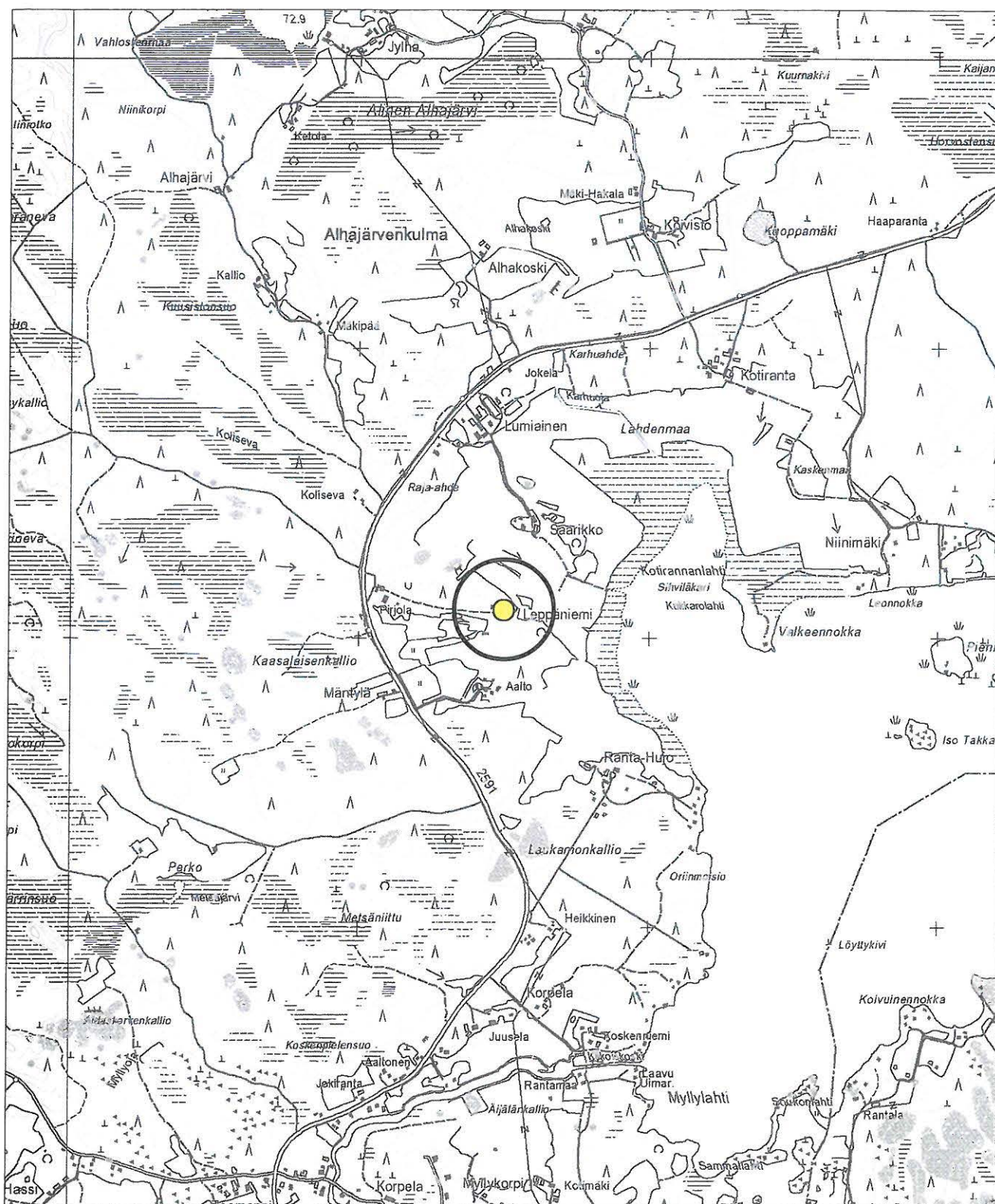
**106. Leppäniemi**

Peruskarttaote 1:20 000

Piirt. V. Adel

Pohjakarttana ote PerusCD:ltä, lehti 2121 06

(c) Maanmittauslaitos, lupa PISA/020/2006



● Leppäniemen talo

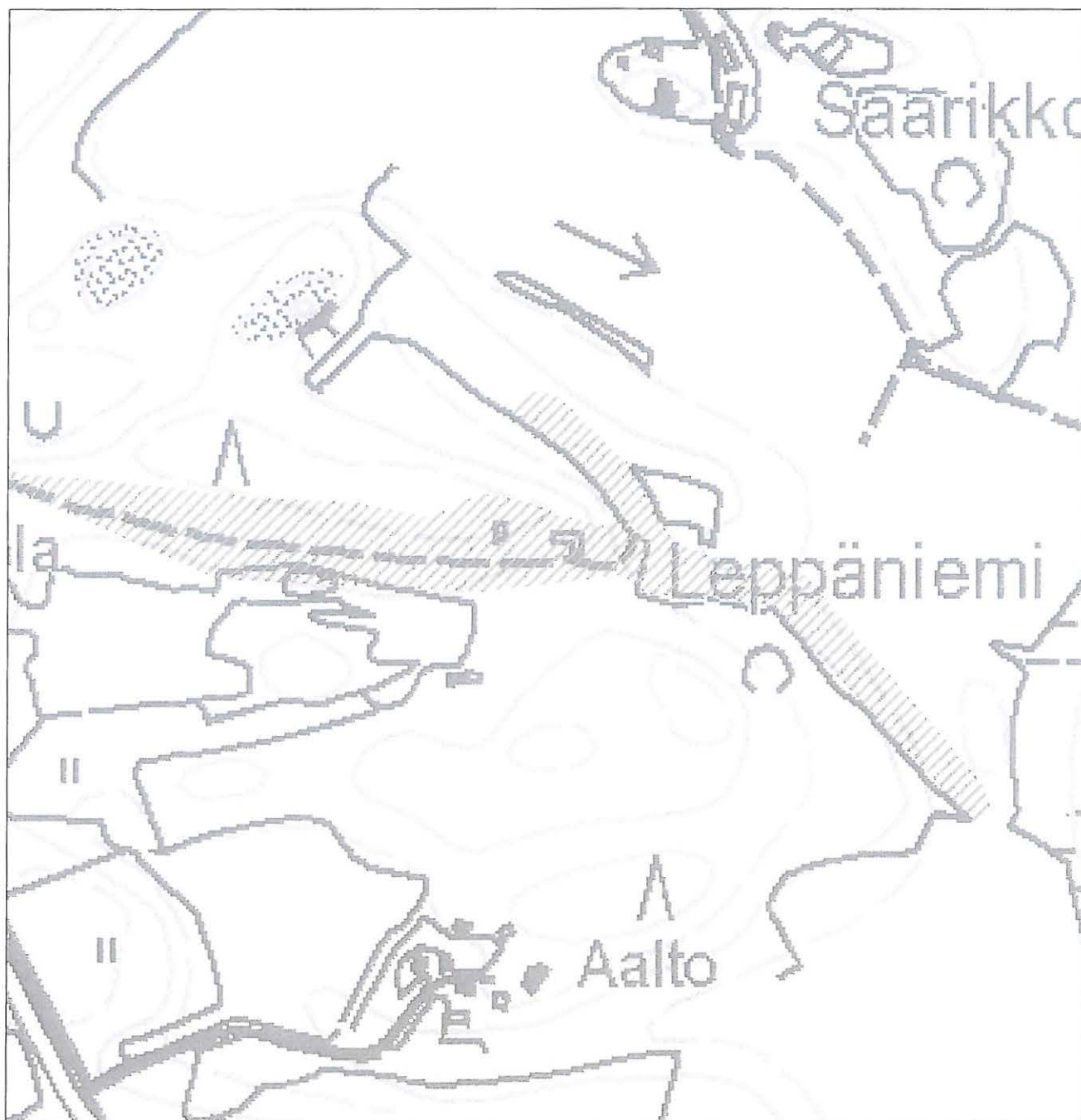
**106. Leppäniemi**

Yleiskartta 1:4000

Piirt. V. Adel

Pohjakarttana ote PerusCD:ltä, lehti 2121 06

(c) Maanmittauslaitos, lupa PISA/020/2006



tarkastettu alue

80 m

**107. Alhakoski**

<b>Kunta</b>	Vammala
<b>Kylä</b>	Kouraniemi
<b>Kohdenimi</b>	Alhakoski
<b>Muinaisjäännöstunnus</b>	
<b>Inventointinumero</b>	0107
<b>Muinaisjäännöstyyppi</b>	työ- ja valmistuspaikat
<b>Muinaisjäännöstyyppitarkenne</b>	vesimyllyt
<b>Ajoitus</b>	historiallinen
<b>Selkeä ajoitus</b>	
<b>Rauhoitusluokka</b>	
<b>Lukumäärä</b>	1
<b>Aikaisemmat tutkimukset</b>	-
<b>Peruskarttanumero</b>	2121 06
<b>Peruskartan nimi</b>	Suodenniemi
<b>X1-koordinaatti</b>	
<b>X2-koordinaatti</b>	
<b>Y1-koordinaatti</b>	
<b>Y2-koordinaatti</b>	
<b>Z1-koordinaatti</b>	0070
<b>Z2-koordinaatti</b>	0075
<b>P1-koordinaatti</b>	6831 240
<b>P2-koordinaatti</b>	
<b>I1-koordinaatti</b>	3271 890
<b>I2-koordinaatti</b>	
<b>Koordinaattiselite</b>	likimääräinen myllyn sijainti (v. 1777/1782 kartan perusteella)

**MI-tiivistelmä****Tarkastus**

Kohdetta ei tarkastettu v. 2007 inventoinnissa.

**Kohteen kuvaus**

V. 1777/1782 kartan perusteella paikannettu vesimyllyn paikka.

**Suosittelavat jatkotoimenpiteet**

Kohteen maastotarkastus.

**Kartat**

1:20 000

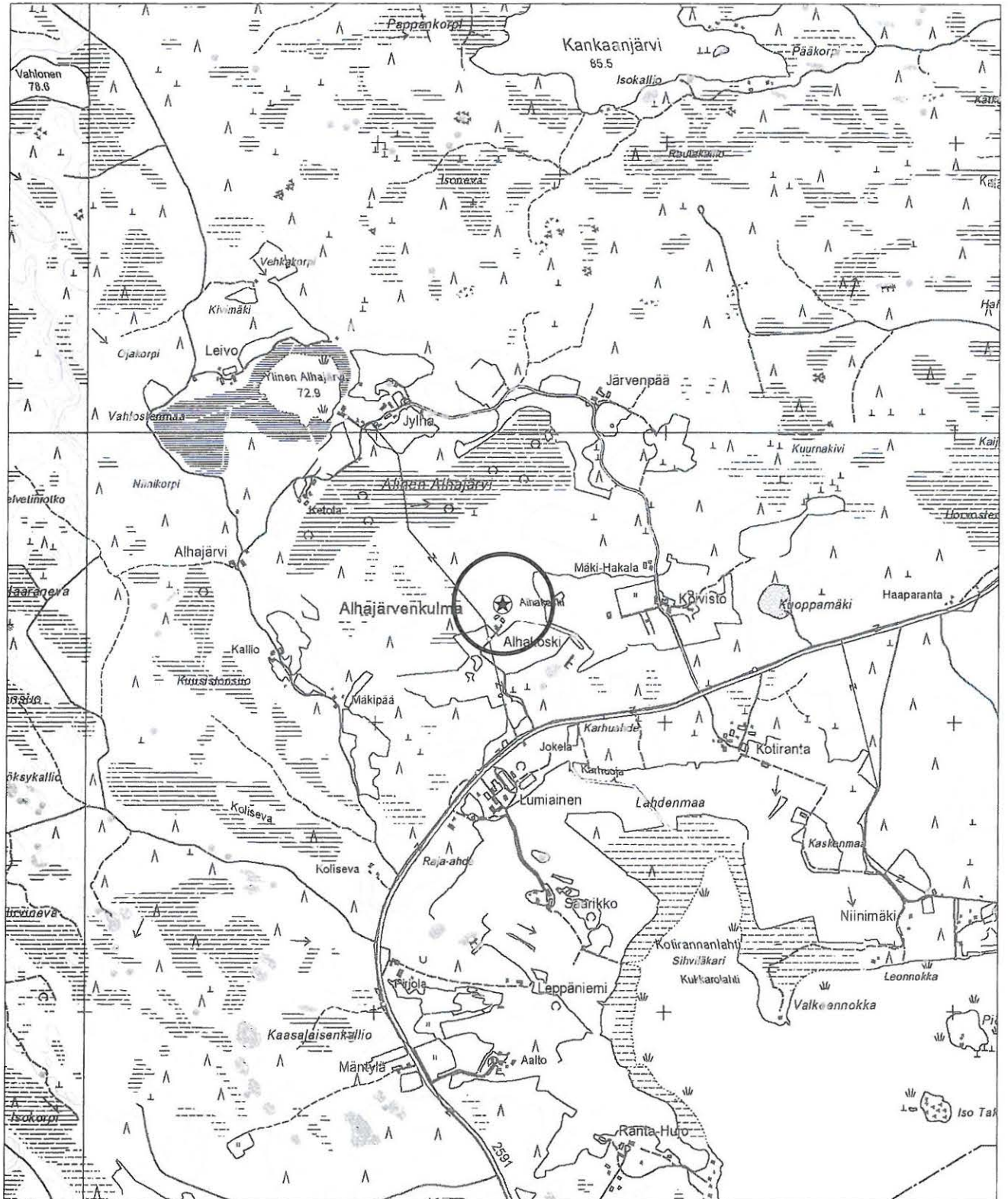
**107. Alhakoski**

Peruskarttaote 1:20 000

Piirt. V. Adel

Pohjakarttana ote PerusCD:ltä, lehti 2121 06

(c) Maanmittauslaitos, lupa PISA/020/2006



**108. Takkasaari**

<b>Kunta</b>	Vammala
<b>Kylä</b>	Jalkavala
<b>Kohdenimi</b>	Takkasaari
<b>Muinaisjäänöstunnus</b>	
<b>Inventointinumero</b>	0108
<b>Muinaisjäänöstyyppi</b>	löytöpaikat
<b>Muinaisjäänöstyyppintarkenne</b>	
<b>Ajoitus</b>	kivikautinen
<b>Selkeä ajoitus</b>	
<b>Rauhoitusluokka</b>	-
<b>Lukumäärä</b>	1
<b>Aikaisemmat tutkimukset</b>	-
<b>Peruskarttanumero</b>	2121 06
<b>Peruskartan nimi</b>	Suodenniemi
<b>X1-koordinaatti</b>	
<b>X2-koordinaatti</b>	
<b>Y1-koordinaatti</b>	
<b>Y2-koordinaatti</b>	
<b>Z1-koordinaatti</b>	0065
<b>Z2-koordinaatti</b>	
<b>P1-koordinaatti</b>	6829 690
<b>P2-koordinaatti</b>	
<b>I1-koordinaatti</b>	3273 430
<b>I2-koordinaatti</b>	
<b>Koordinaattiselite</b>	Pienen Takkasaaren keskipiste
<b>MI-tiivistelmä</b>	

**Tarkastus**

Kohdetta ei tarkastettu v. 2007 inventoinnissa.

**Aiemmat löydöt**

HM 1200:76-77, vasarakirveen teräosa ja tasataltta.

**Sijainti ja maasto**

Saari Mouhijärven NW-osassa.

**Suosittelavat jatkotoimenpiteet**

Kohteen maastotarkastus.

**Lisätietoja**

Salo 2004:2, s. 116-117.

**Kartat**

1:20 000



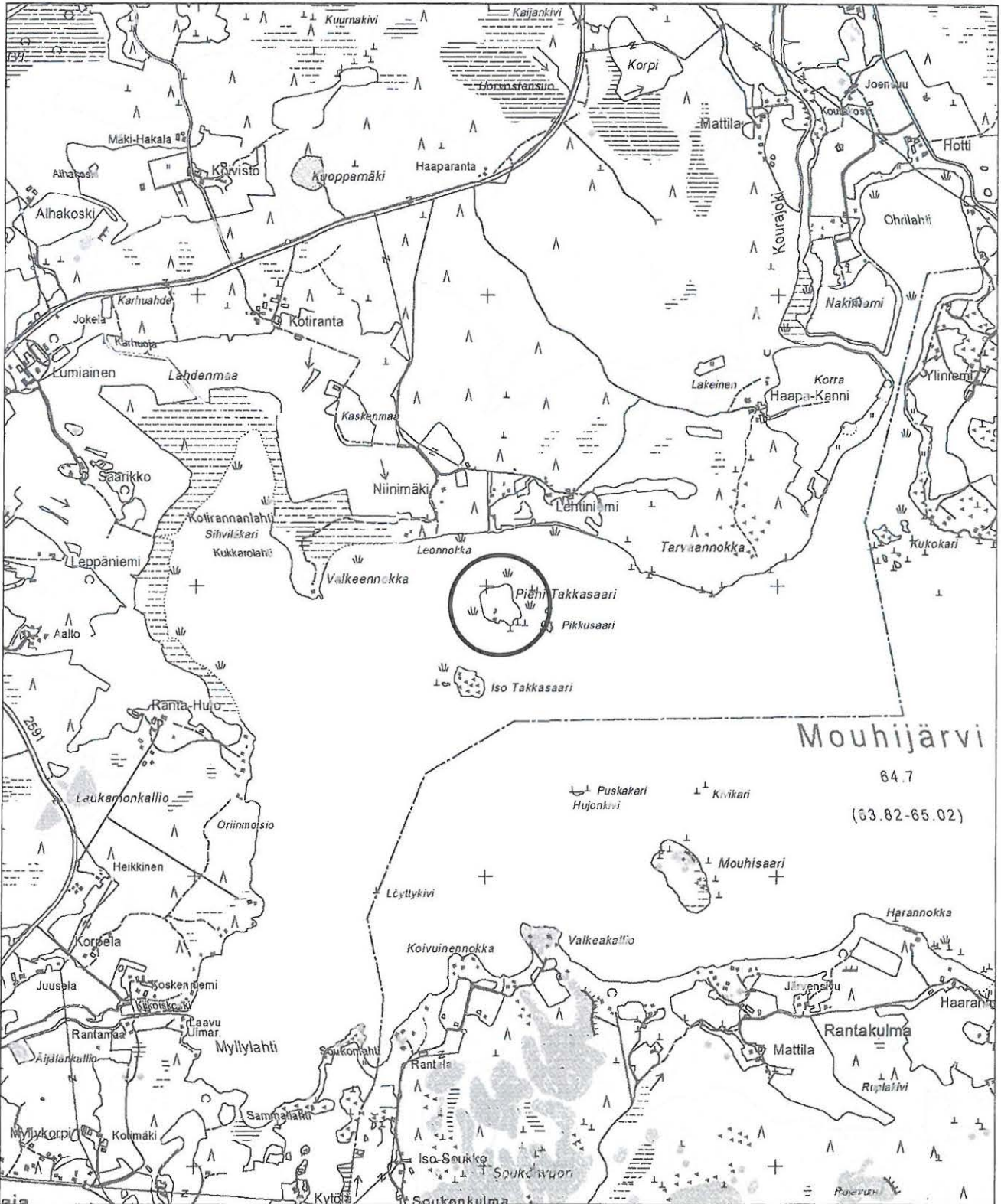
**108. Takkasaari**

Peruskarttaote 1:20 000

Piirt. V. Adel

Pohjakarttana ote PerusCD:ltä, lehti 2121 06

(c) Maanmittauslaitos, lupa PISA/020/2006



**109. Koppelo**

<b>Kunta</b>	Vammala
<b>Kylä</b>	Jalkavala
<b>Kohdenimi</b>	Koppelo
<b>Muinaisjäännostunnus</b>	
<b>Inventointinumero</b>	0109
<b>Muinaisjäännostyyppi</b>	löytöpaikat
<b>Muinaisjäännostyypintarkenne</b>	
<b>Ajoitus</b>	kivikautinen
<b>Selkeä ajoitus</b>	
<b>Rauhoitusluokka</b>	-
<b>Lukumäärä</b>	1
<b>Aikaisemmat tutkimukset</b>	-
<b>Peruskarttanumero</b>	2121 06
<b>Peruskartan nimi</b>	Suodenniemi
<b>X1-koordinaatti</b>	
<b>X2-koordinaatti</b>	
<b>Y1-koordinaatti</b>	
<b>Y2-koordinaatti</b>	
<b>Z1-koordinaatti</b>	0073
<b>Z2-koordinaatti</b>	
<b>P1-koordinaatti</b>	6832 950
<b>P2-koordinaatti</b>	
<b>I1-koordinaatti</b>	3275 550
<b>I2-koordinaatti</b>	
<b>Koordinaattiselite</b>	Koppelon talon koordinaatit

**Tarkastus**

Vadim Adel 11.10.2007

**Aiemmat löydöt**

KM 2456: 10, kaksoistaltoa. Löyt. Koppelon kesantopellosta. Lahj. David Koppelo.

**Kohteen kuvaus**

Tarkka löytöpaikka ei ole tiedossa. Alueen pellot olivat inventoinnin aikana sängellä tai kesannolla.

**Havaintomahdollisuudet**

Tarkastushetkellä huonot.

**Suosittelavat jatkotoimenpiteet**

Jatkotarkastus, topografisesti potentiaalisten peltojen pintapoiminta.

**Löydöt**

Ei uusia löytöjä.

**Kartat**

1:20 000

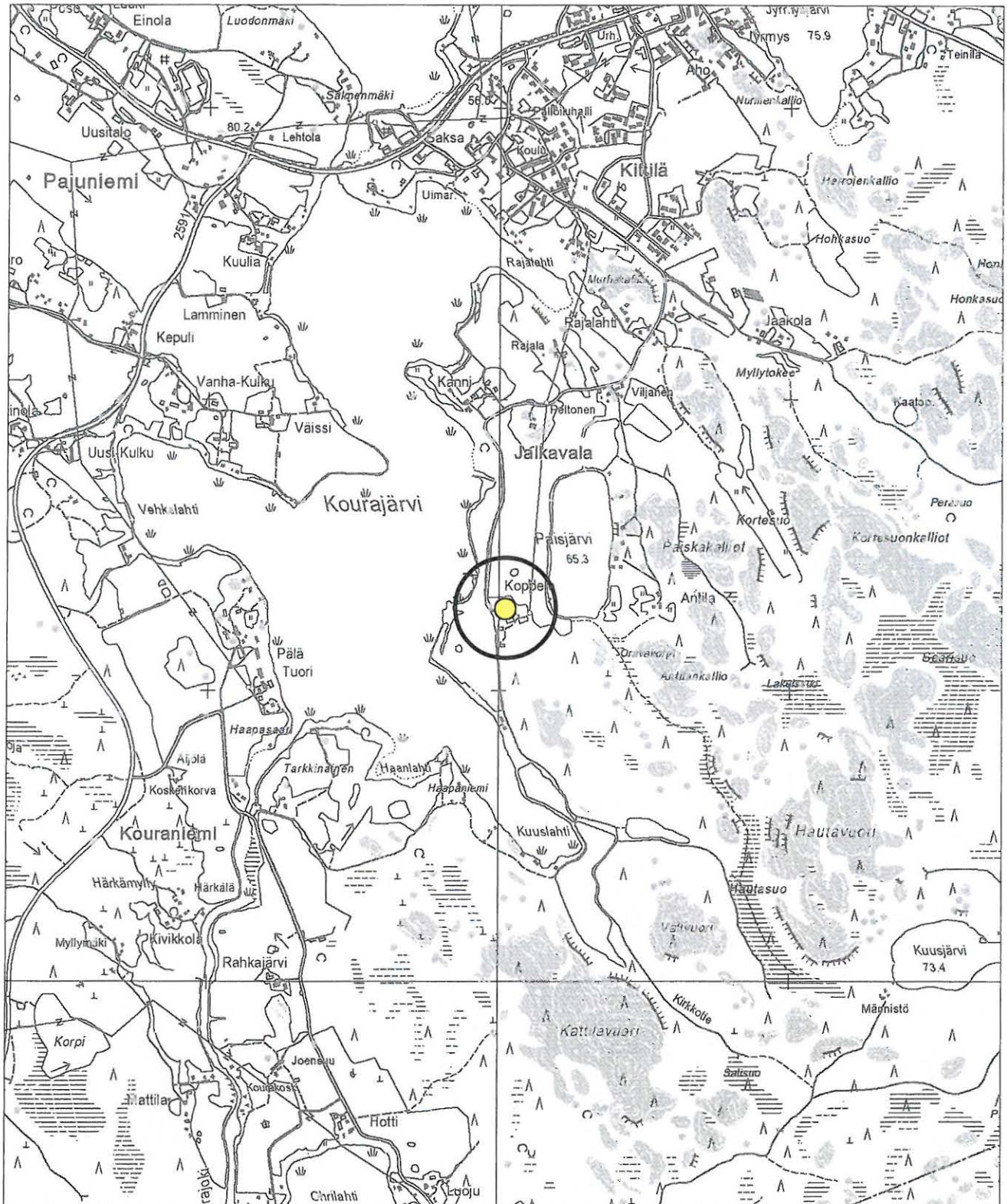
**109. Koppelo**

Peruskarttaote 1:20 000

Piirt. V. Adel

Pohjakarttana ote PerusCD:ltä, lehti 2121 06

(c) Maanmittauslaitos, lupa PISA/020/2006



 Koppelon talo

**110. Yliniemi**

<b>Kunta</b>	Vammala
<b>Kylä</b>	Tervämäki
<b>Kohdenimi</b>	Yliniemi
<b>Muinaisjäänöstunnus</b>	.
<b>Inventointinumero</b>	0110
<b>Muinaisjäänöstyyppi</b>	löytöpaikat
<b>Muinaisjäänöstyyppintaranne</b>	
<b>Ajoitus</b>	kivikautinen
<b>Selkeä ajoitus</b>	
<b>Rauhoitusluokka</b>	-
<b>Lukumäärä</b>	
<b>Aikaisemmat tutkimukset</b>	-
<b>Peruskarttanumero</b>	2121 06
<b>Peruskartan nimi</b>	Suodenniemi
<b>X1-koordinaatti</b>	
<b>X2-koordinaatti</b>	
<b>Y1-koordinaatti</b>	
<b>Y2-koordinaatti</b>	
<b>Z1-koordinaatti</b>	0070
<b>Z2-koordinaatti</b>	
<b>P1-koordinaatti</b>	6830 440
<b>P2-koordinaatti</b>	
<b>I1-koordinaatti</b>	3275 090
<b>I2-koordinaatti</b>	
<b>Koordinaattiselite</b>	Yliniemen talon koordinaatit
<b>MI-tiivistelmä</b>	
<b>Tarkastus</b>	Kohdetta ei tarkastettu v. 2007 inventoinnissa.
<b>Aiemmat löydöt</b>	SatM 545, reikäkivi.
<b>Sijainti ja maasto</b>	Tarkka löytöpaikka ei ole tiedossa.
<b>Suosittelavat jatkotoimenpiteet</b>	Kohteen maastotarkastus.
<b>Kartat</b>	1:20 000

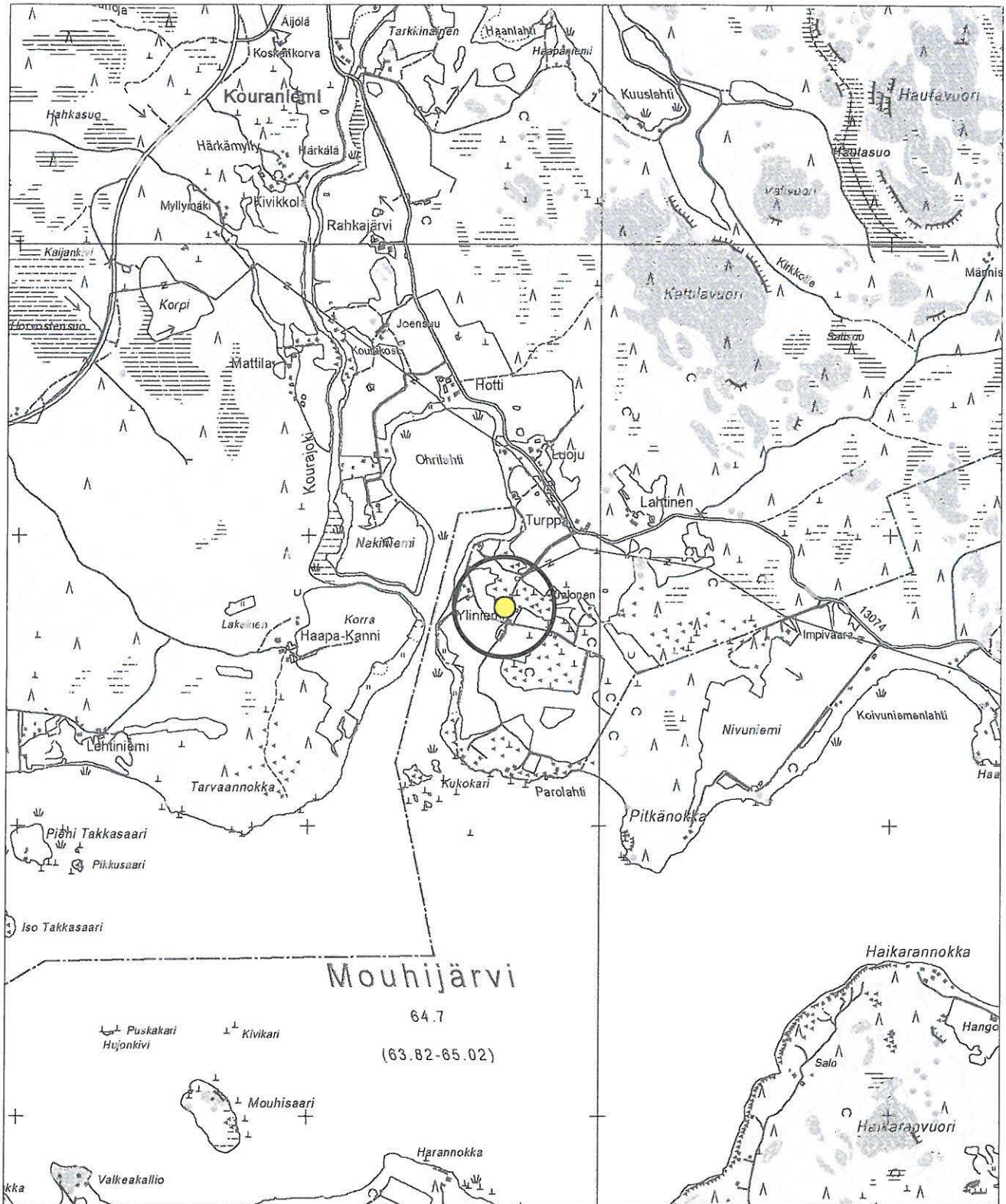
**110. Yliniemi**

Peruskarttaote 1:20 000

Piirt. V. Adel

Pohjakarttana ote PerusCD:ltä, lehti 2121 06

(c) Maanmittauslaitos, lupa PISA/020/2006



 Yliniemen talo

**111. Turppa**

<b>Kunta</b>	Vammala
<b>Kylä</b>	Tervämäki
<b>Kohdenimi</b>	Turppa
<b>Muinaisjäännöstunnus</b>	
<b>Inventointinumero</b>	0111
<b>Muinaisjäännöstyyppi</b>	löytöpaikat
<b>Muinaisjäännöstyyppitarkenne</b>	
<b>Ajoitus</b>	kivikautinen
<b>Selkeä ajoitus</b>	
<b>Rauhoitusluokka</b>	-
<b>Lukumäärä</b>	
<b>Aikaisemmat tutkimukset</b>	-
<b>Peruskarttanumero</b>	2121 06
<b>Peruskartan nimi</b>	Suodenniemi
<b>X1-koordinaatti</b>	
<b>X2-koordinaatti</b>	
<b>Y1-koordinaatti</b>	
<b>Y2-koordinaatti</b>	
<b>Z1-koordinaatti</b>	0073
<b>Z2-koordinaatti</b>	
<b>P1-koordinaatti</b>	6830 720
<b>P2-koordinaatti</b>	
<b>I1-koordinaatti</b>	3275 345
<b>I2-koordinaatti</b>	
<b>Koordinaattiselite</b>	Turpan talon koordinaatit
<b>MI-tiivistelmä</b>	

**Tarkastus**

Kohdetta ei tarkastettu v. 2007 inventoinnissa.

**Aiemmat löydöt**

Kivitalta (Salo 2004:2, s. 116).

**Sijainti ja maasto**

Tarkka löytöpaikka ei ole tiedossa.

**Suosittelavat jatkotoimenpiteet**

Kohteen maastotarkastus (pintapöiminta talon SW- ja S-puolella pellolla).

**Kartat**

1:20 000

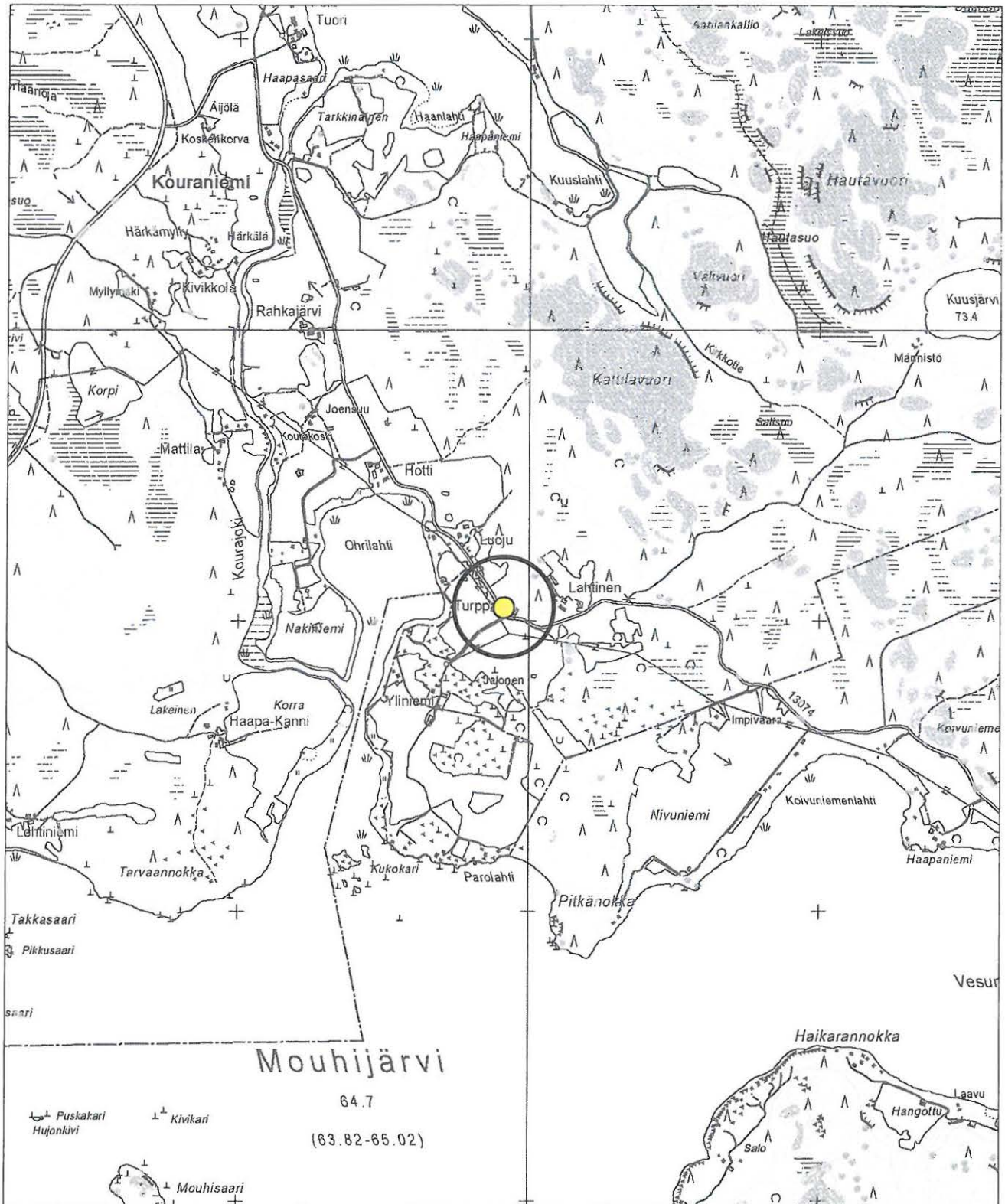
## 111. Turppa

Peruskarttaote 1:20 000

Piirt. V. Adel

Pohjakarttana ote PerusCD:ltä, lehti 2121 06

(c) Maanmittauslaitos, lupa PISA/020/2006



● Turppan talo

**112. Kepuli**

<b>Kunta</b>	Vammala
<b>Kylä</b>	Pajuniemi
<b>Kohdenimi</b>	Kepuli
<b>Muinaisjäänöstunnus</b>	
<b>Inventointinumero</b>	0112
<b>Muinaisjäänöstyyppi</b>	löytöpaikat
<b>Muinaisjäänöstyyppitarkenne</b>	
<b>Ajoitus</b>	kivikautinen
<b>Selkeä ajoitus</b>	
<b>Rauhoitusluokka</b>	-
<b>Lukumäärä</b>	
<b>Aikaisemmat tutkimukset</b>	Inv. Pellinen 2003
<b>Peruskarttanumero</b>	2121 06
<b>Peruskartan nimi</b>	Suodenniemi
<b>X1-koordinaatti</b>	6827 230
<b>X2-koordinaatti</b>	
<b>Y1-koordinaatti</b>	2433 730
<b>Y2-koordinaatti</b>	
<b>Z1-koordinaatti</b>	0075
<b>Z2-koordinaatti</b>	0080
<b>P1-koordinaatti</b>	6833 950
<b>P2-koordinaatti</b>	
<b>I1-koordinaatti</b>	3274 310
<b>I2-koordinaatti</b>	
<b>Koordinaattiselite</b>	Kepulin talon koordinaatit
<b>MI-tiivistelmä</b>	

**Tarkastus**

Vadim Adel 17.10.2007

**Aiemmat löydöt**

KM 2147:467, nelisivuinen oikokirves. Löyt. Kepulin niityltä.

SatM 10070, kaksoistasataltta. Löydetty "Perkon pellosto", Kepulin talon maalta.

**Sijainti ja maasto**

Kepulin talo sijaitsee Kourajärveen lännestä pistävän niemen tyvessä, sen S-puolella olevasta Vehkalahdesta n. 350 m N, kahden NW-SE-suuntaisen ojanotkon välisellä harjanteella.

**Kohteen kuvaus**

Tarkkoja löytöpaikkoja ei tiedetä. Kepulin pellot olivat inventoinnin aikana sängellä. Potentiaalisia löytöalueita on talon SW- ja S-puolella, Vehkojaan ja Vehkalahteen laskevilla peltorinteillä.

**Havaintomahdollisuudet**

Tarkastushetkellä huonot.

**Lähilöytöjä**

Pajuniemi Kepuli, hist. ajan talonpaikkoja.



**Suosittelavat jatkotoimenpiteet**

Jatkotarkastus, topografisesti potentiaalisten peltojen pintapöiminta.

**Löydöt**

Ei uusia löytöjä.

**Kartat**

1:20 000, 1:4000

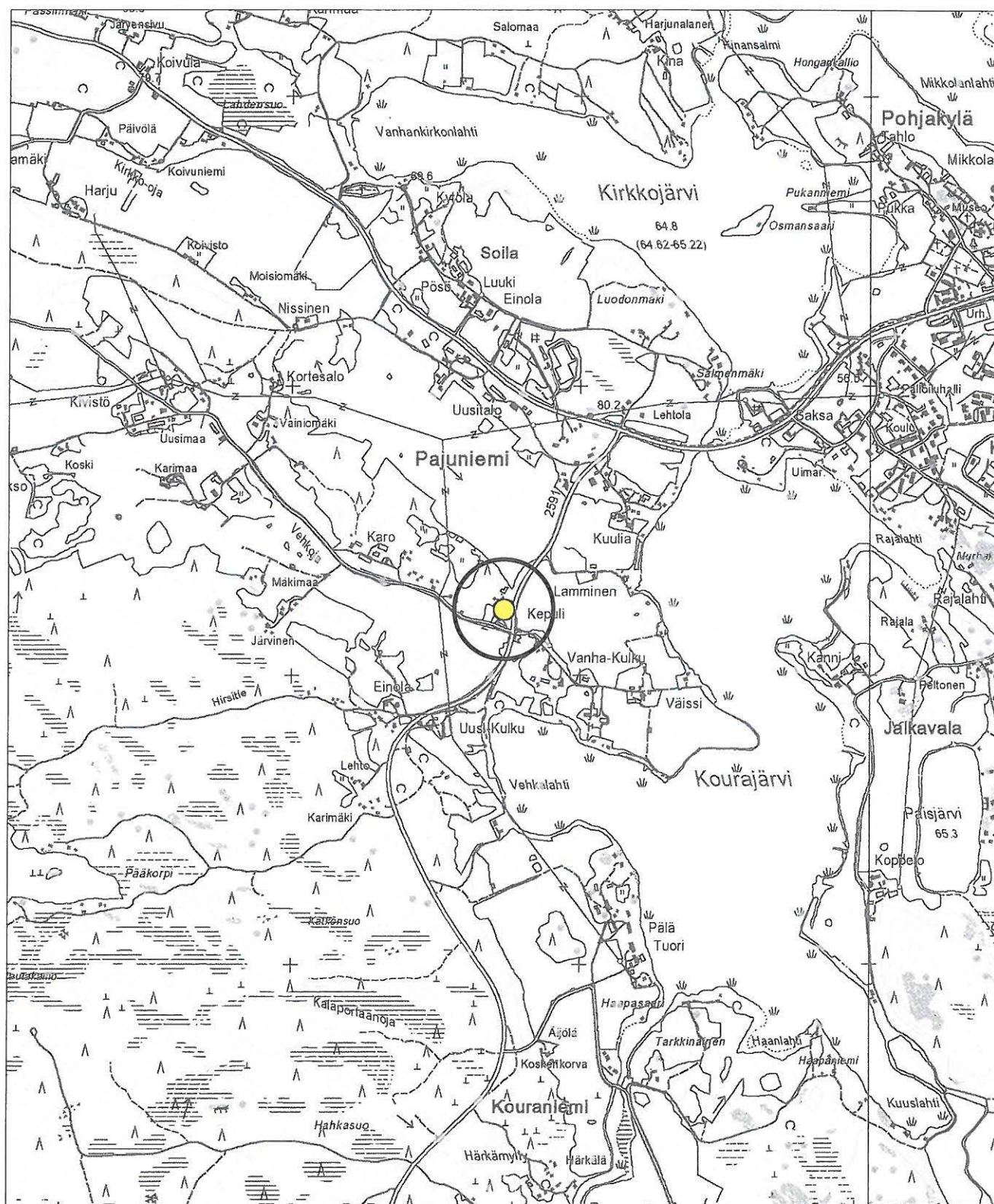
**112. Kepuli**

Peruskarttaote 1:20 000

Piirt. V. Adel

Pohjakarttana ote PerusCD:ltä, lehti 2121 06

(c) Maanmittauslaitos, lupa PISA/020/2006



● Kepulin talo

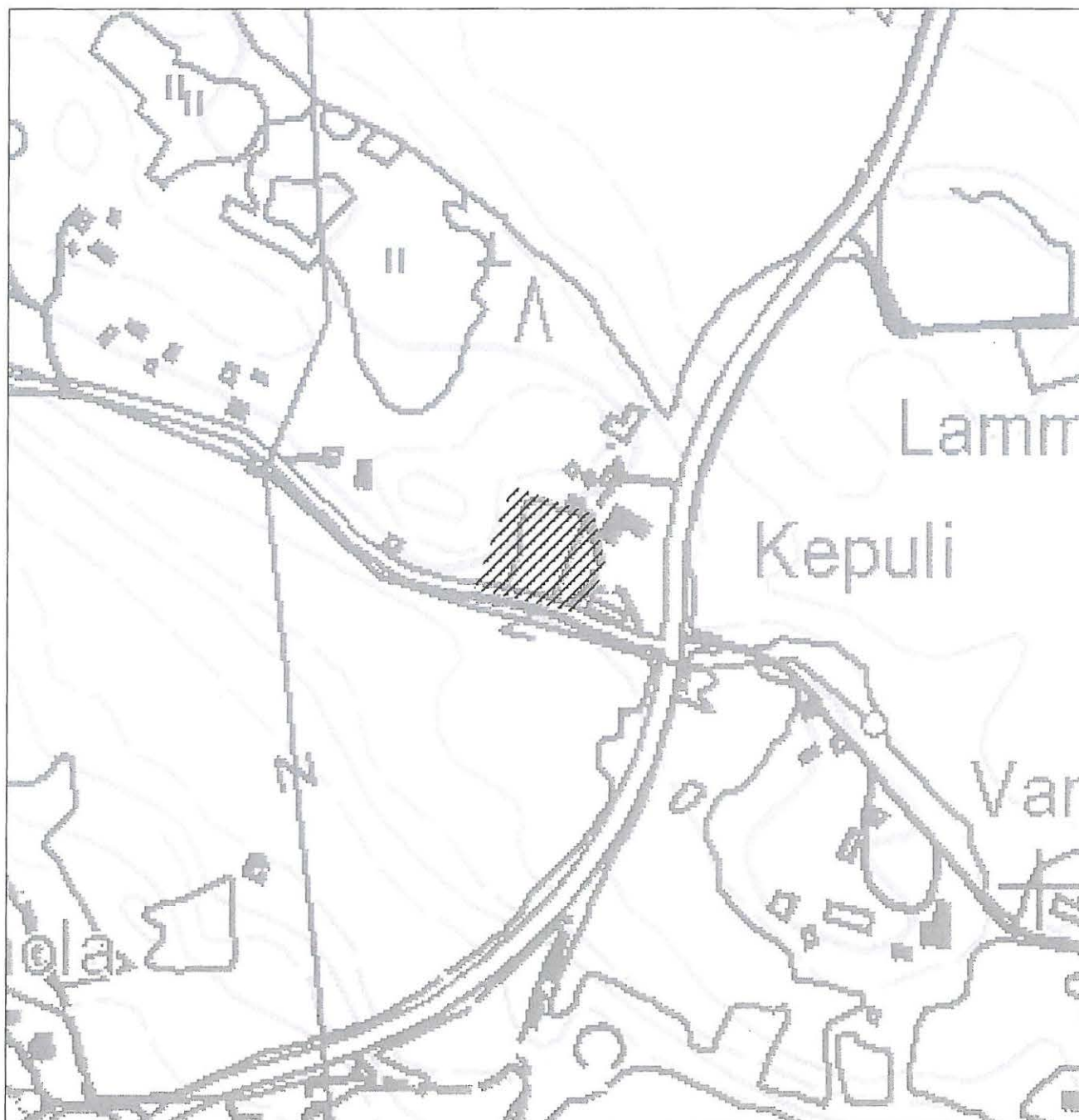
**112. Kepuli**

Yleiskartta 1:4000

Piirt. V. Adel

Pohjakarttana ote PerusCD:ltä, lehti 2121 06

(c) Maanmittauslaitos, lupa PISA/020/2006



tarkastettu alue

80 m

**113. Kuulia**

<b>Kunta</b>	Vammala
<b>Kylä</b>	Pajuniemi
<b>Kohdenimi</b>	Kuulia
<b>Muinaisjäänöstunnus</b>	
<b>Inventointinumero</b>	0113
<b>Muinaisjäänöstyyppi</b>	löytöpaikat
<b>Muinaisjäänöstyyppintaranne</b>	
<b>Ajoitus</b>	kivikautinen?
<b>Selkeä ajoitus</b>	
<b>Rauhoitusluokka</b>	-
<b>Lukumäärä</b>	1
<b>Aikaisemmat tutkimukset</b>	-
<b>Peruskarttanumero</b>	2121 06
<b>Peruskartan nimi</b>	Suodenniemi
<b>X1-koordinaatti</b>	
<b>Y1-koordinaatti</b>	
<b>Z1-koordinaatti</b>	0075
<b>Z2-koordinaatti</b>	
<b>P1-koordinaatti</b>	6834 230
<b>P2-koordinaatti</b>	
<b>I1-koordinaatti</b>	3274 740
<b>I2-koordinaatti</b>	
<b>Koordinaattiselite</b>	Kuulian tontin koordinaatit
<b>MI-tiivistelmä</b>	

**Tarkastus**

Vadim Adel 17.10.2007

**Aiemmat löydöt**

KM 2147:482, hioin

**Sijainti ja maasto**

Tarkka löytöpaikka ei ole tiedossa.

**Havaintomahdollisuudet**

Tarkastushetkellä huonot (alueen pellot olivat sängellä tai heinällä).

**Suosittelavat jatkotoimenpiteet**

Jatkotarkastus, pintapoiminta pelloilla. Potentiaalisia löytöalueita on etenkin talon S-puolella.

**Löydöt**

Ei uusia löytöjä.

**Kartat**

1:20 000

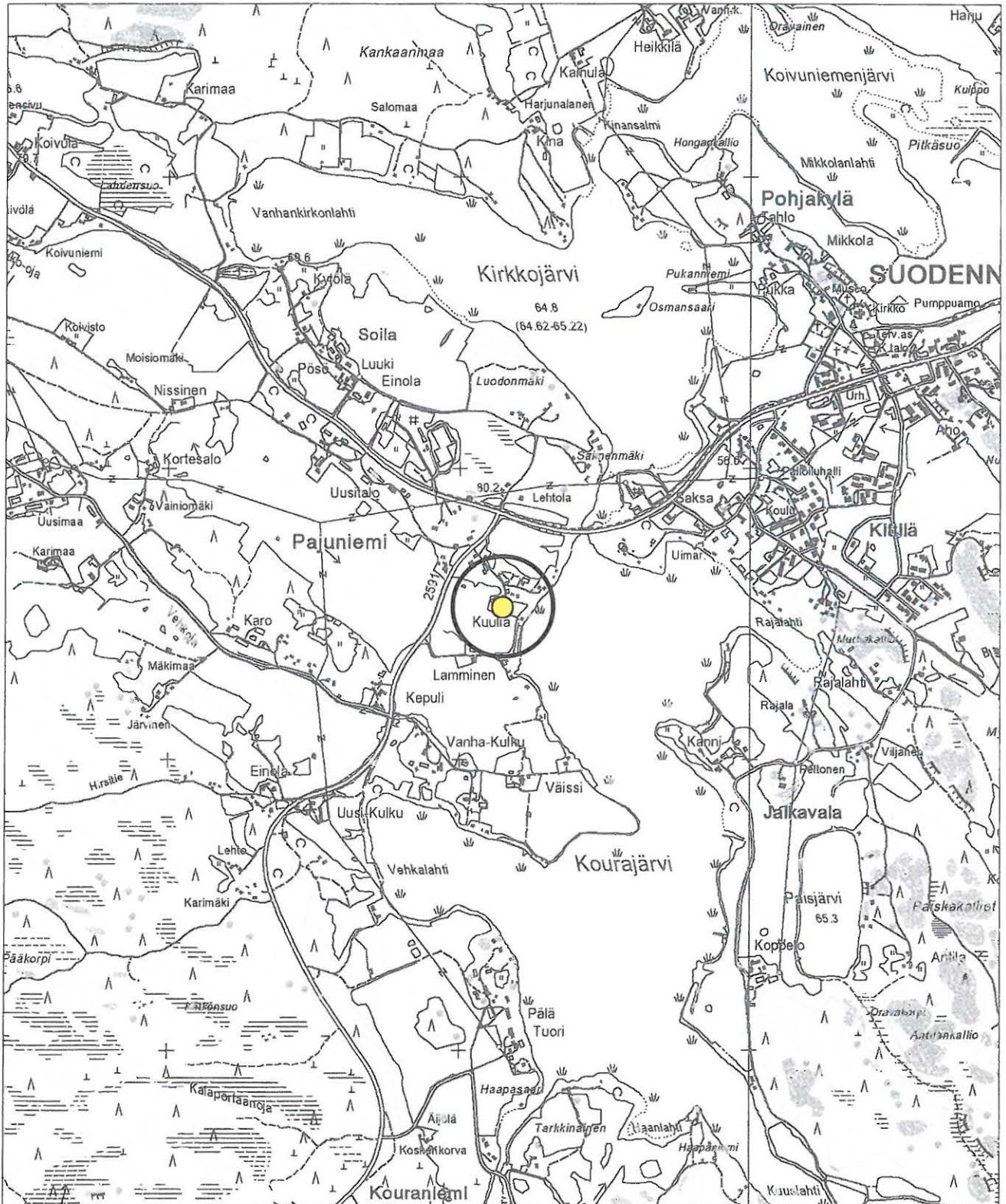
**113. Kuulia**

Peruskarttaote 1:20 000

Piirt. V. Adel

Pohjakarttana ote PerusCD:ltä, lehti 2121 06

(c) Maanmittauslaitos, lupa PISA/020/2006



 Kuulian talo

**114. Karo**

<b>Kunta</b>	Vammala
<b>Kylä</b>	Pajuniemi
<b>Kohdenimi</b>	Karo
<b>Muinaisjäänöstunnus</b>	
<b>Inventointinumero</b>	0114
<b>Muinaisjäänöstyyppi</b>	löytöpaikat
<b>Muinaisjäänöstyyppitarkenne</b>	
<b>Ajoitus</b>	kivikautinen
<b>Selkeä ajoitus</b>	
<b>Rauhoitusluokka</b>	-
<b>Lukumäärä</b>	1
<b>Aikaisemmat tutkimukset</b>	-
<b>Peruskarttanumero</b>	2121 06
<b>Peruskartan nimi</b>	Suodenniemi
<b>X1-koordinaatti</b>	
<b>X2-koordinaatti</b>	
<b>Y1-koordinaatti</b>	
<b>Y2-koordinaatti</b>	
<b>Z1-koordinaatti</b>	0080
<b>Z2-koordinaatti</b>	
<b>P1-koordinaatti</b>	6834 195
<b>P2-koordinaatti</b>	
<b>I1-koordinaatti</b>	3273 795
<b>I2-koordinaatti</b>	
<b>Koordinaattiselite</b>	Karon talon koordinaatit
<b>MI-tiivistelmä</b>	

**Tarkastus**

Vadim Adel 17.10.2007

**Kohteen kuvaus**

Tarkka löytöpaikka ei ole tiedossa. Alueen pellot olivat inventoinnin aikana heinällä tai laitumena.

*SAM 7071***Havaintomahdollisuudet**

Tarkastushetkellä huonot.

**Suosittelavat jatkotoimenpiteet**

Jatkotarkastus, topografisesti potentiaalisten peltojen pintapoiminta (esim. muinaisrannat talon NW-puolella).

**Löydöt**

Ei uusia löytöjä.

**Kartat**

1:20 000

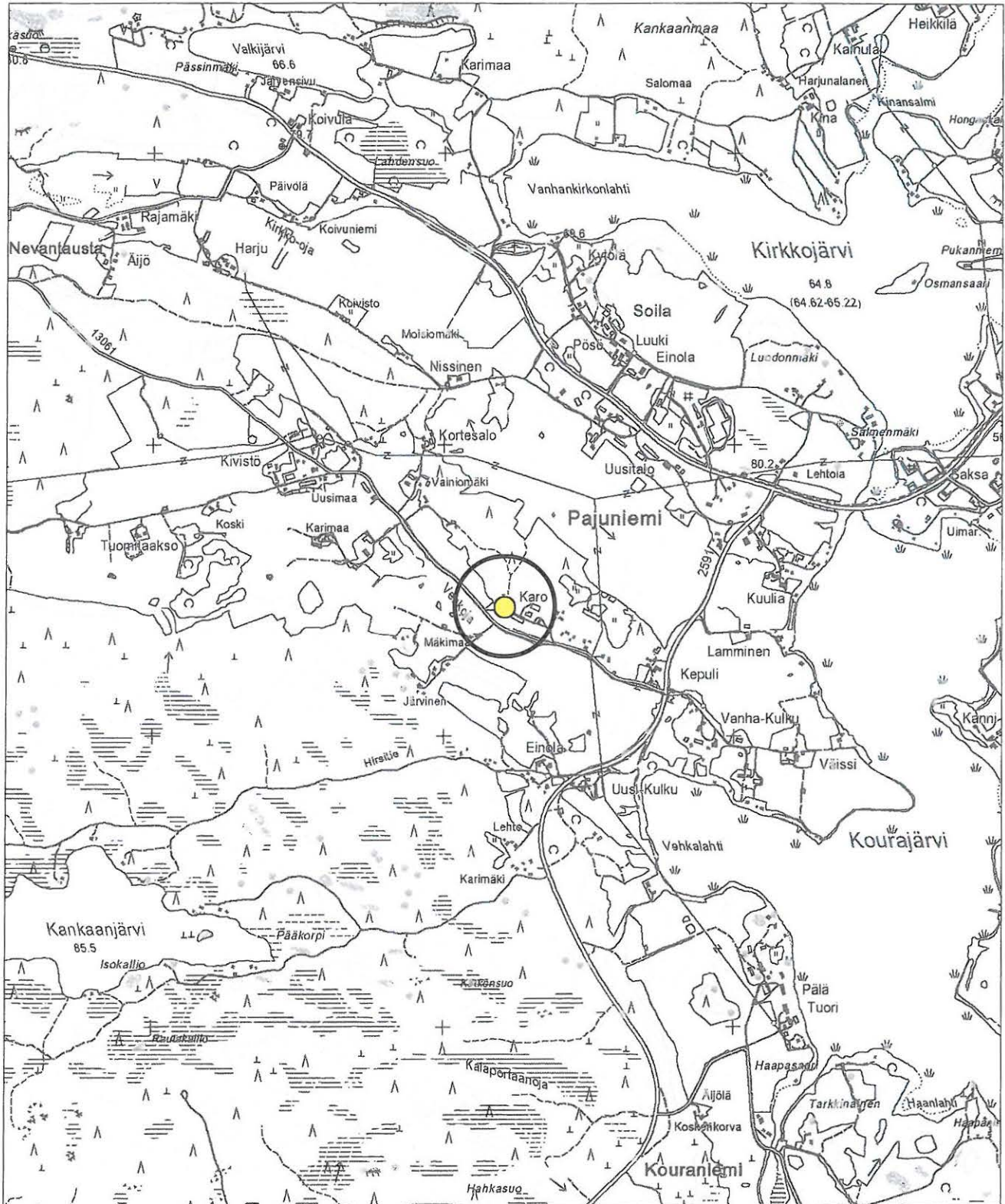
**114. Karo**

Peruskarttaote 1:20 000

Piirt. V. Adel

Pohjakarttana ote PerusCD:ltä, lehti 2121 06

(c) Maanmittauslaitos, lupa PISA/020/2006



● Karon talo

**115. Niittymaa**

<b>Kunta</b>	Vammala
<b>Kylä</b>	Pajuniemi
<b>Kohdenimi</b>	Niittymaa
<b>Muinaisjäännöstunnus</b>	
<b>Inventointinumero</b>	0115
<b>Muinaisjäännöstyyppi</b>	löytöpaikat
<b>Muinaisjäännöstyypintaranne</b>	
<b>Ajoitus</b>	kivikautinen
<b>Selkeä ajoitus</b>	
<b>Rauhoitusluokka</b>	-
<b>Lukumäärä</b>	1
<b>Aikaisemmat tutkimukset</b>	-
<b>Peruskarttanumero</b>	2121 03
<b>Peruskartan nimi</b>	Kuorsumaa
<b>X1-koordinaatti</b>	
<b>X2-koordinaatti</b>	
<b>Y1-koordinaatti</b>	
<b>Y2-koordinaatti</b>	
<b>Z1-koordinaatti</b>	0075
<b>Z2-koordinaatti</b>	
<b>P1-koordinaatti</b>	6834 015
<b>P2-koordinaatti</b>	
<b>I1-koordinaatti</b>	3269 230
<b>I2-koordinaatti</b>	
<b>Koordinaattiselite</b>	Niittymaan talon koordinaatit
<b>MI-tiivistelmä</b>	

**Tarkastus**

Kohdetta ei tarkastettu v. 2007 inventoinnissa.

**Aiemmat löydöt**

HM 1181:37, kourutaltilta. Saatu torp.poika Lauri Niittymaalta.

**Sijainti ja maasto**

Tarkka löytöpaikka ei ole tiedossa.

**Suosittelavat jatkotoimenpiteet**

Kohteen maastotarkastus.

**Kartat**

1:20 000



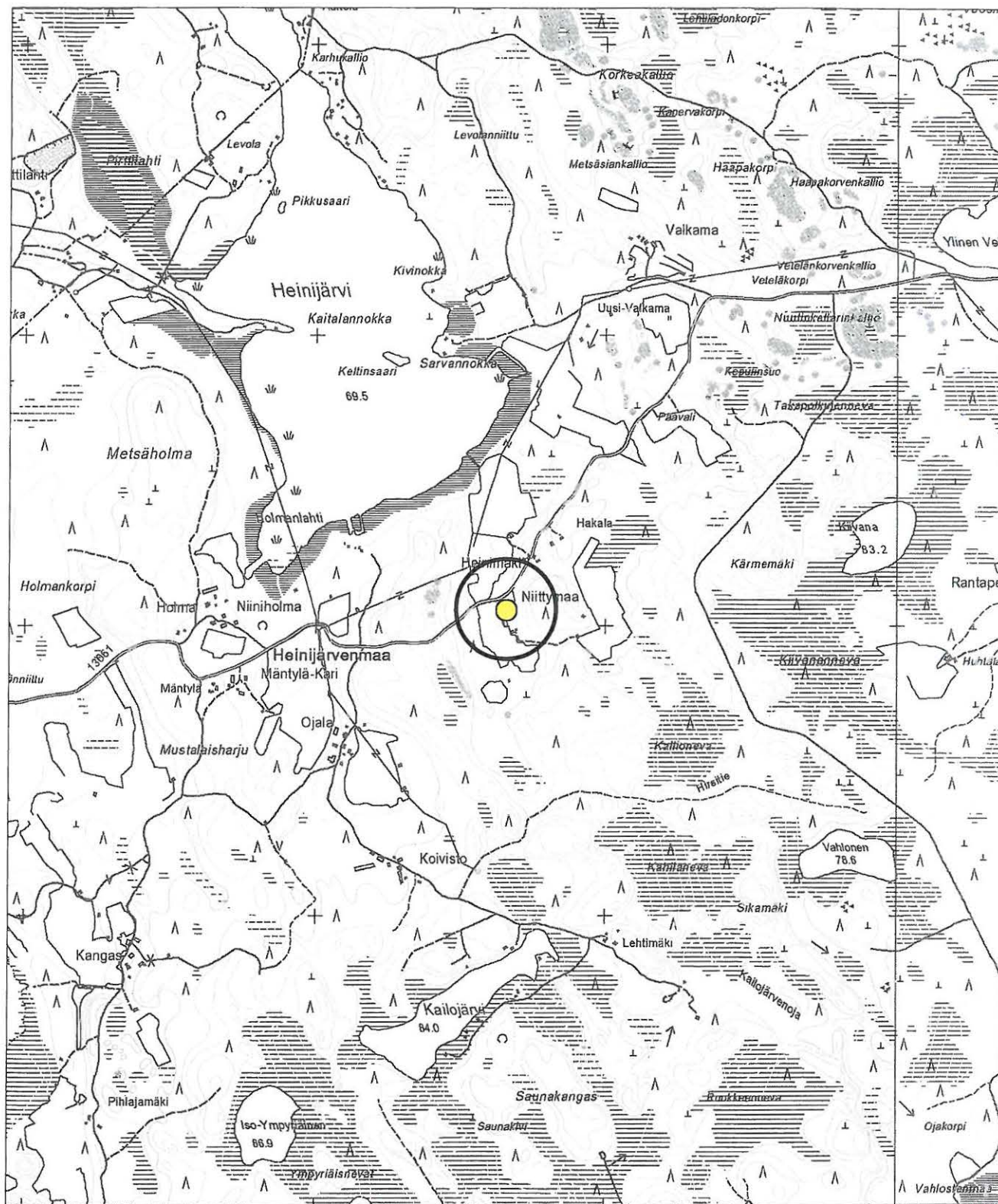
**115. Niittymaa**

Peruskarttaote 1:20 000

Piirt. V. Adel

Pohjakarttana ote PerusCD:ltä, lehti 2121 03

(c) Maanmittauslaitos, lupa PISA/020/2006



 Niittymaan talo

**116. Kaitalannokka**

<b>Kunta</b>	Vammala
<b>Kylä</b>	Pajuniemi
<b>Kohdenimi</b>	Kaitalannokka
<b>Muinaisjäänöstunnus</b>	
<b>Inventointinumero</b>	0116
<b>Muinaisjäänöstyyppi</b>	löytöpaikat
<b>Muinaisjäänöstyyppitarkenne</b>	
<b>Ajoitus</b>	kivikautinen
<b>Selkeä ajoitus</b>	
<b>Rauhoitusluokka</b>	
<b>Lukumäärä</b>	1
<b>Aikaisemmat tutkimukset</b>	-
<b>Peruskarttanumero</b>	2121 03
<b>Peruskartan nimi</b>	Kuorsumaa
<b>X1-koordinaatti</b>	6828 020
<b>X2-koordinaatti</b>	6828 060
<b>Y1-koordinaatti</b>	2427 720
<b>Y2-koordinaatti</b>	2427 920
<b>Z1-koordinaatti</b>	0070
<b>Z2-koordinaatti</b>	
<b>P1-koordinaatti</b>	6835 010
<b>P2-koordinaatti</b>	6835 060
<b>I1-koordinaatti</b>	3268 350
<b>I2-koordinaatti</b>	3268 540
<b>Koordinaattiselite</b>	Kaitalannokan koordinaatit
<b>MI-tiivistelmä</b>	

**Tarkastus**

Kohdetta ei tarkastettu v. 2007 inventoinnissa.

**Aiemmat löydöt**

KM 15088, veneenmuotoinen vasarakirves. Löyt. taloll.poika Jouko Peltomaa v. 1959 rantavedestä, kivien joukosta. Diar. 19.11.1960.

**Sijainti ja maasto**

U. Salo (2004:2, s. 117-118) mukaan löytö on Kaitalannokalta, Heinijärven W-rannalta.

**Kohteen kuvaus**

Heinijärveen lännestä pistävä pitkä, kapea niemi. Kartan perusteella kohde näyttää sopivan kivikautiseksi asuinpaikaksi.

**Suosittelavat jatkotoimenpiteet**

Maastotarkastus.

**Kartat**

1:20 000

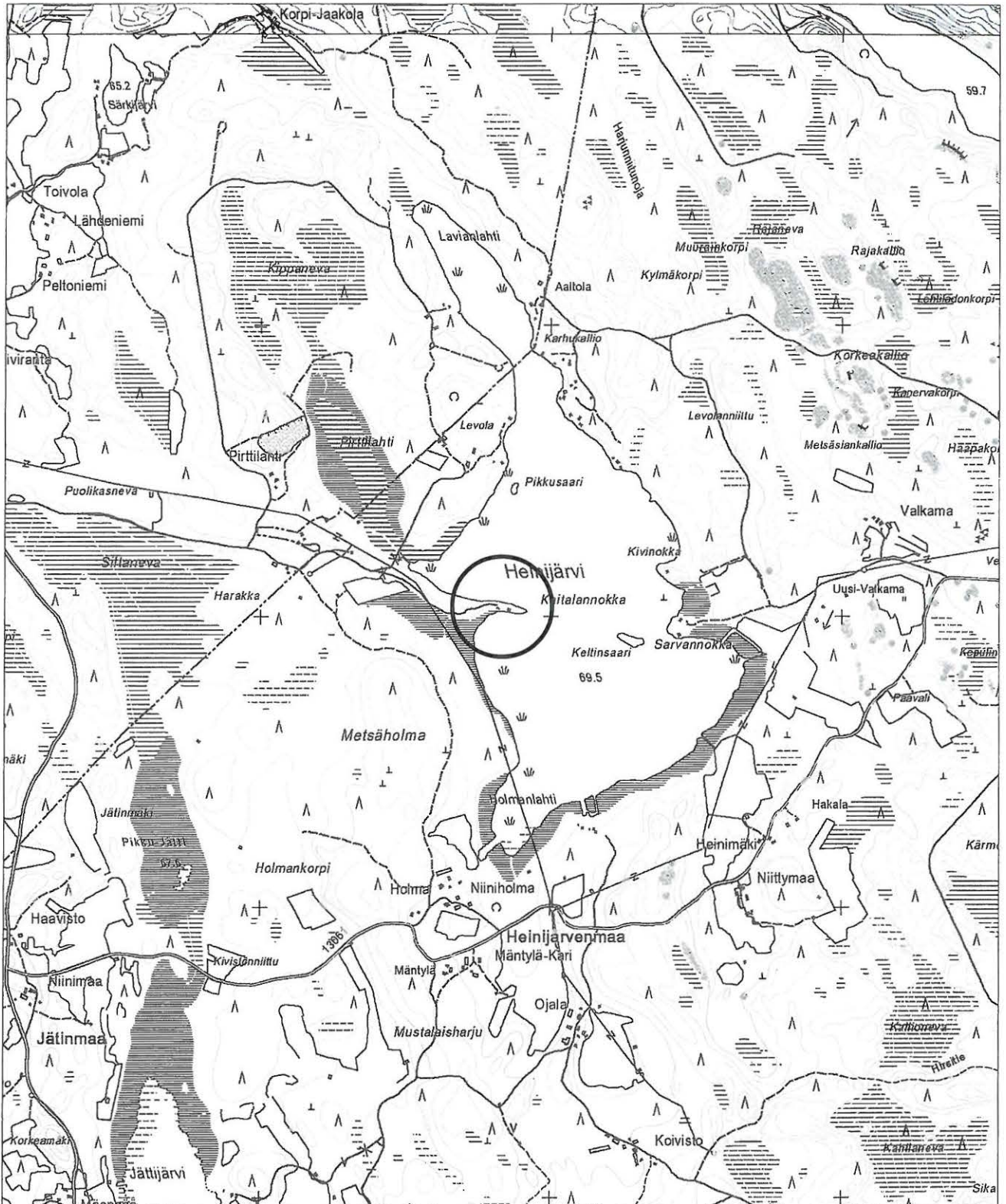
**116. Kaitalannokka**

Peruskarttaote 1:20 000

Piirt. V. Adel

Pohjakarttana ote PerusCD:ltä, lehti 2121 03

(c) Maanmittauslaitos, lupa PISA/020/2006



**117. Holma**

<b>Kunta</b>	Vammala
<b>Kylä</b>	Pajuniemi
<b>Kohdenimi</b>	Holma
<b>Muinaisjäännöstunnus</b>	
<b>Inventointinumero</b>	0117
<b>Muinaisjäännöstyyppi</b>	löytöpaikat
<b>Muinaisjäännöstyypintarkenne</b>	
<b>Ajoitus</b>	kivikautinen
<b>Selkeä ajoitus</b>	
<b>Rauhoitusluokka</b>	-
<b>Lukumäärä</b>	1
<b>Aikaisemmat tutkimukset</b>	-
<b>Peruskarttanumero</b>	2121 03
<b>Peruskartan nimi</b>	Kuorsumaa
<b>X1-koordinaatti</b>	
<b>X2-koordinaatti</b>	
<b>Y1-koordinaatti</b>	
<b>Y2-koordinaatti</b>	
<b>Z1-koordinaatti</b>	0080
<b>Z2-koordinaatti</b>	
<b>P1-koordinaatti</b>	6834 080
<b>P2-koordinaatti</b>	
<b>I1-koordinaatti</b>	3268 195
<b>I2-koordinaatti</b>	
<b>Koordinaattiselite</b>	Holman talon koordinaatit
<b>MI-tiivistelmä</b>	
<b>Tarkastus</b>	Kohdetta ei tarkastettu v. 2007 inventoinnissa.
<b>Aiemmat löydöt</b>	SatM 571, kourutalta (Salo 2004:2, s. 115).
<b>Sijainti ja maasto</b>	Tarkka löytöpaikka ei ole tiedossa.
<b>Suosittelavat jatkotoimenpiteet</b>	Kohteen maastotarkastus.
<b>Kartat</b>	1:20 000

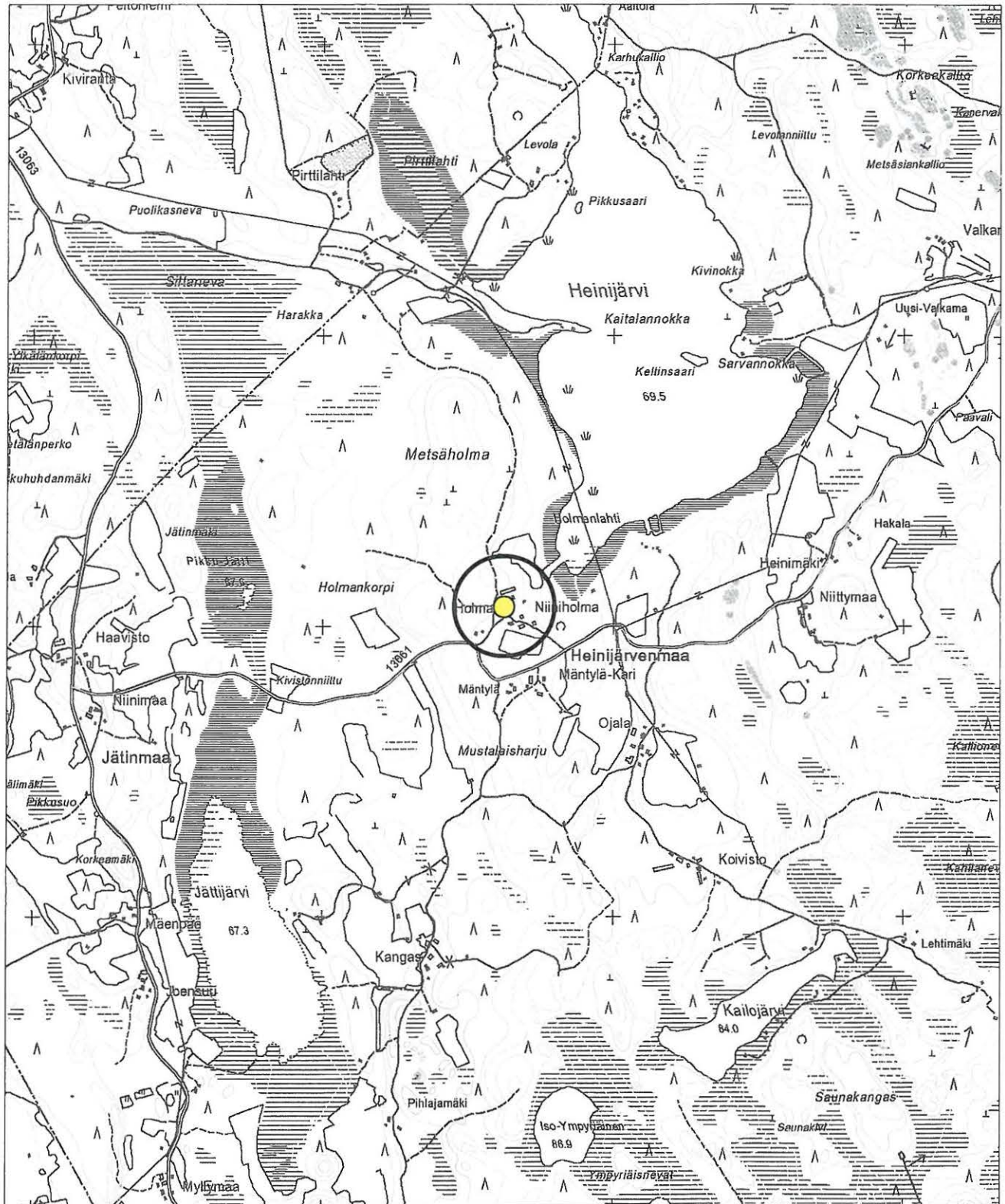
**117. Holma**

Peruskarttaote 1:20 000

Piirt. V. Adel

Pohjakarttana ote PerusCD:ltä, lehti 2121 03

(c) Maanmittauslaitos, lupa PISA/020/2006



● Holman talo

**118. Myllymaa**

<b>Kunta</b>	Vammala
<b>Kylä</b>	Pajuniemi
<b>Kohdenimi</b>	Myllymaa
<b>Muinaisjäännöstunnus</b>	
<b>Inventointinumero</b>	0118
<b>Muinaisjäännöstyyppi</b>	löytöpaikat
<b>Muinaisjäännöstyyppintaranne</b>	
<b>Ajoitus</b>	kivikautinen
<b>Selkeä ajoitus</b>	
<b>Rauhoitusluokka</b>	-
<b>Lukumäärä</b>	1
<b>Aikaisemmat tutkimukset</b>	-
<b>Peruskarttanumero</b>	2121 03
<b>Peruskartan nimi</b>	Kuorsumaa
<b>X1-koordinaatti</b>	
<b>X2-koordinaatti</b>	
<b>Y1-koordinaatti</b>	
<b>Y2-koordinaatti</b>	
<b>Z1-koordinaatti</b>	0068
<b>Z2-koordinaatti</b>	0070
<b>P1-koordinaatti</b>	6832 110
<b>P2-koordinaatti</b>	
<b>I1-koordinaatti</b>	3266 935
<b>I2-koordinaatti</b>	
<b>Koordinaattiselite</b>	Myllymaan talon koordinaatit
<b>MI-tiivistelmä</b>	
<b>Tarkastus</b>	Kohdetta ei tarkastettu v. 2007 inventoinnissa.
<b>Aiemmat löydöt</b>	HM 1185:11, kivikirves (Salo 2004:2, s. 116).
<b>Sijainti ja maasto</b>	Tarkka löytöpaikka ei ole tiedossa.
<b>Suosittelvat jatkotoimenpiteet</b>	Kohteen maastotarkastus.
<b>Kartat</b>	1:20 000

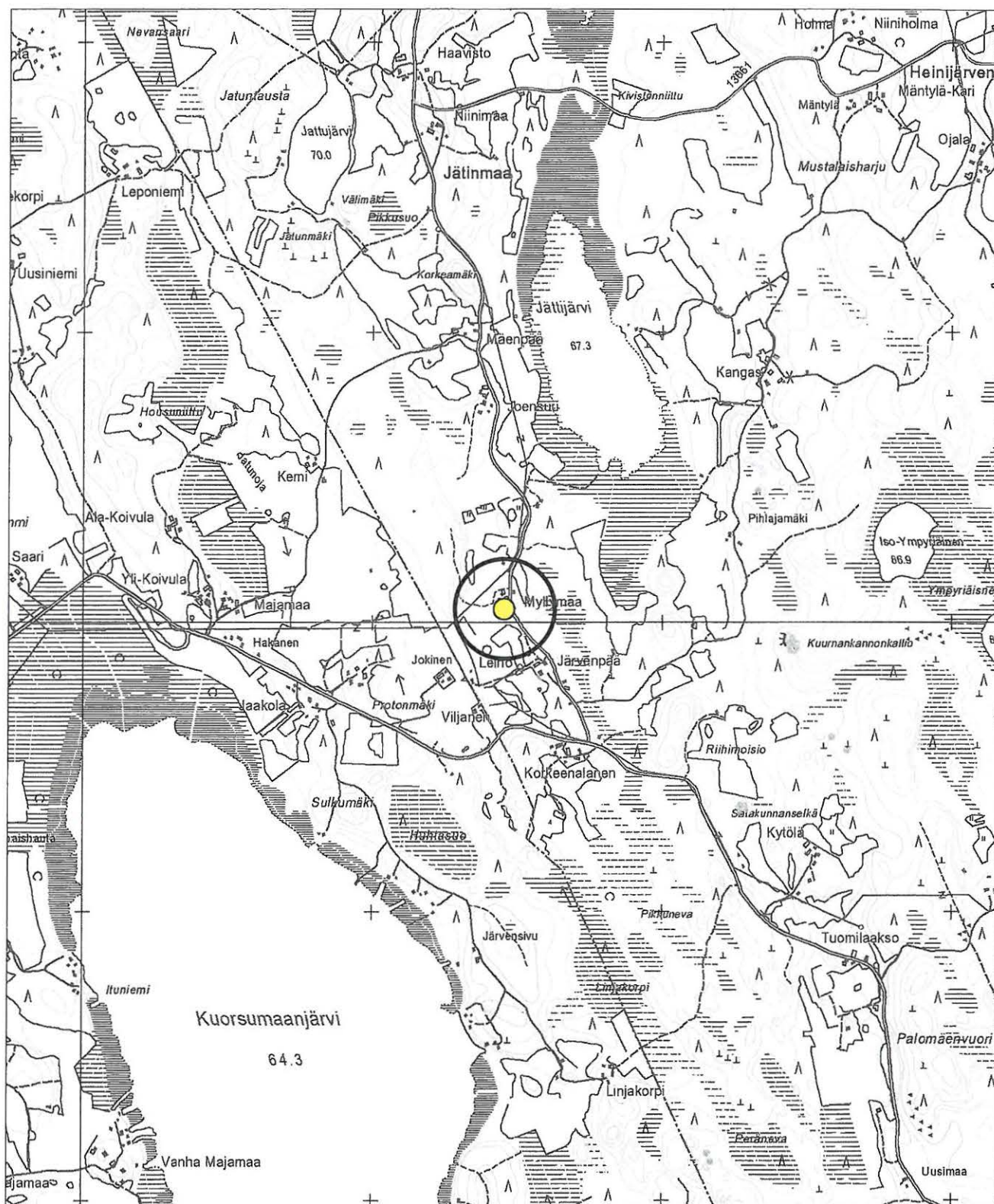
**118. Myllymaa**

Peruskarttaote 1:20 000

Piirt. V. Adel

Pohjakarttana ote PerusCD:ltä, lehti 2121 03

(c) Maanmittauslaitos, lupa PISA/020/2006



● Myllymaan talo

**119. Myllymaa**

<b>Kunta</b>	Vammala
<b>Kylä</b>	Pajuniemi
<b>Kohdenimi</b>	Myllymaa
<b>Muinaisjäänöstunnus</b>	
<b>Inventointinumero</b>	0119
<b>Muinaisjäänöstyyppi</b>	työ- ja valmistuspaikat
<b>Muinaisjäänöstyyppintaranne</b>	vesimyllyt
<b>Ajoitus</b>	uusi aika
<b>Selkeä ajoitus</b>	
<b>Rauhoitusluokka</b>	
<b>Lukumäärä</b>	1
<b>Aikaisemmat tutkimukset</b>	-
<b>Peruskarttanumero</b>	2121 03
<b>Peruskartan nimi</b>	Kuorsumaa
<b>X1-koordinaatti</b>	
<b>X2-koordinaatti</b>	
<b>Y1-koordinaatti</b>	
<b>Y2-koordinaatti</b>	
<b>Z1-koordinaatti</b>	0068
<b>Z2-koordinaatti</b>	0069
<b>P1-koordinaatti</b>	6832 050
<b>P2-koordinaatti</b>	
<b>I1-koordinaatti</b>	3266 860
<b>I2-koordinaatti</b>	
<b>Koordinaattiselite</b>	likimääräinen myllyn sijainti (v. 1777 kartan perusteella)
<b>MI-tiivistelmä</b>	

**Tarkastus**

Kohdetta ei tarkastettu v. 2007 inventoinnissa.

**Kohteen kuvaus**

V. 1777 kartan perusteella paikannettu vesimyllyn paikka.

**Lähilöytöjä**

Myllymaa, kivikautinen löytöpaikka.

**Suosittelavat jatkotoimenpiteet**

Kohteen maastotarkastus.

**Kartat**

1:20 000





**120. Joensuu**

<b>Kunta</b>	Vammala
<b>Kylä</b>	Pajuniemi
<b>Kohdenimi</b>	Joensuu
<b>Muinaisjäännöstunnus</b>	
<b>Inventointinumero</b>	0120
<b>Muinaisjäännöstyyppi</b>	asuinpaikat, työ- ja valmistuspaikat
<b>Muinaisjäännöstyyppintaranne</b>	
<b>Ajoitus</b>	uusi aika
<b>Selkeä ajoitus</b>	
<b>Rauhoitusluokka</b>	-
<b>Lukumäärä</b>	
<b>Aikaisemmat tutkimukset</b>	-
<b>Peruskarttanumero</b>	2121 03
<b>Peruskartan nimi</b>	Kuorsumaa
<b>X1-koordinaatti</b>	
<b>X2-koordinaatti</b>	
<b>Y1-koordinaatti</b>	
<b>Y2-koordinaatti</b>	
<b>Z1-koordinaatti</b>	0070
<b>Z2-koordinaatti</b>	0075
<b>P1-koordinaatti</b>	6832 470
<b>P2-koordinaatti</b>	6832 890
<b>I1-koordinaatti</b>	3266 370
<b>I2-koordinaatti</b>	3266 890
<b>Koordinaattiselite</b>	Joensuun tilan metsäalueen ääripisteet
<b>MI-tiivistelmä</b>	

**Tarkastus**

Kohdetta ei tarkastettu v. 2007 inventoinnissa.

**Kohteen kuvaus**

Kohteesta ilmoitti puhelimitse Simo Korkee (os. Jätinmaantie 480, puh. 050 5421050). Hänen mukaansa Joensuun tilan länsireunalla, metsässä, talosta (em. osoite) n. 500 m länteen, kunnan rajan tuntumassa on useita historiallisen ajan asutus- ja elinkeinoihin liittyviä jäännöksiä, kuten rakennuksen kivijalka (nurkkakivet), kiuas, perunakuoppa ja tervahauta. Lisäksi Joensuun tilan pihapiirissä sijaitsee ennen 1930-lukua autioituneen tontin paikka, jossa on mm. kiviaita ja perunakuoppa.

**Suosittelvat jatkotoimenpiteet**

Maastotarkastus ja arkistoselvitys kohteesta.

**Kartat**

1:20 000

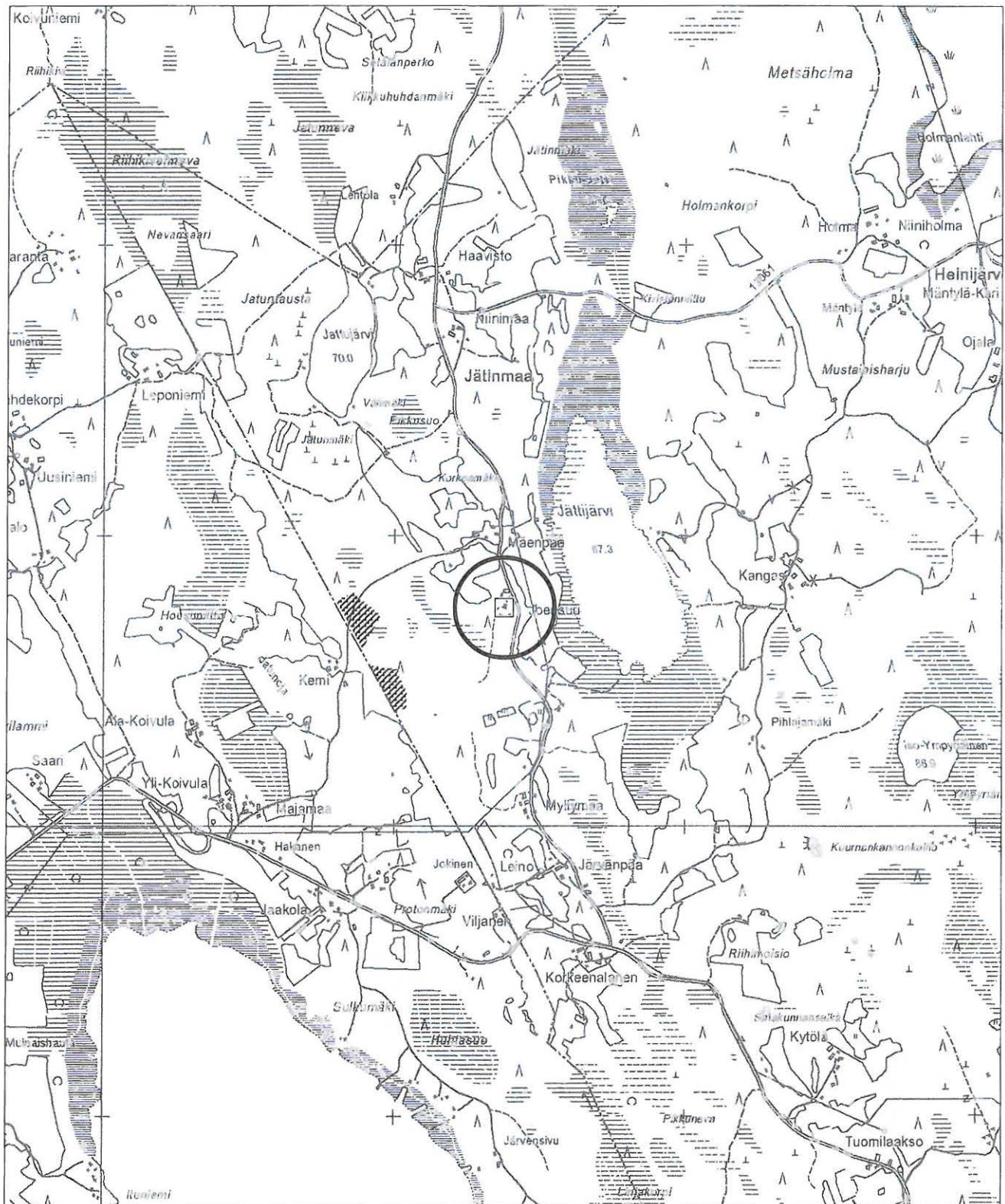
**120. Joensuu**

Peruskarttaote 1:20 000

Piirt. V. Adel

Pohjakarttana ote PerusCD:ltä, lehti 2121 03

(c) Maanmittauslaitos, lupa PISA/020/2006



□ Joensuun talo



oletettu asutus- ja elinkeinojäännösalue

**121. Pösö**

<b>Kunta</b>	Vammala
<b>Kylä</b>	Suodenniemi
<b>Kohdenimi</b>	Pösö
<b>Muinaisjäännöstunnus</b>	
<b>Inventointinumero</b>	0121
<b>Muinaisjäännöstyyppi</b>	löytöpaikat
<b>Muinaisjäännöstyyppintarkenne</b>	
<b>Ajoitus</b>	kivikautinen
<b>Selkeä ajoitus</b>	
<b>Rauhoitusluokka</b>	
<b>Lukumäärä</b>	1
<b>Aikaisemmat tutkimukset</b>	-
<b>Peruskarttanumero</b>	2121 06
<b>Peruskartan nimi</b>	Suodenniemi
<b>X1-koordinaatti</b>	
<b>X2-koordinaatti</b>	
<b>Y1-koordinaatti</b>	
<b>Y2-koordinaatti</b>	
<b>Z1-koordinaatti</b>	0080
<b>Z2-koordinaatti</b>	
<b>P1-koordinaatti</b>	6835 060
<b>P2-koordinaatti</b>	
<b>I1-koordinaatti</b>	3274 210
<b>I2-koordinaatti</b>	
<b>Koordinaattiselite</b>	Pösön talon koordinaatit
<b>MI-tiivistelmä</b>	

**Tarkastus**

Kohdetta ei tarkastettu v. 2007 inventoinnissa.

**Aiemmat löydöt**

SatM 775, käyräselkäinen kourutaltilta. Löyt. Pösön uudispelloilta.

**Sijainti ja maasto**

Tarkka löytöpaikka ei ole tiedossa.

**Suosittelavat jatkotoimenpiteet**

Kohteen maastotarkastus, topografisesti potentiaalisten peltojen pintapöiminta.

**Lisätietoja**

Salo 2004:2, s. 115-118.

**Kartat**

1:20 000

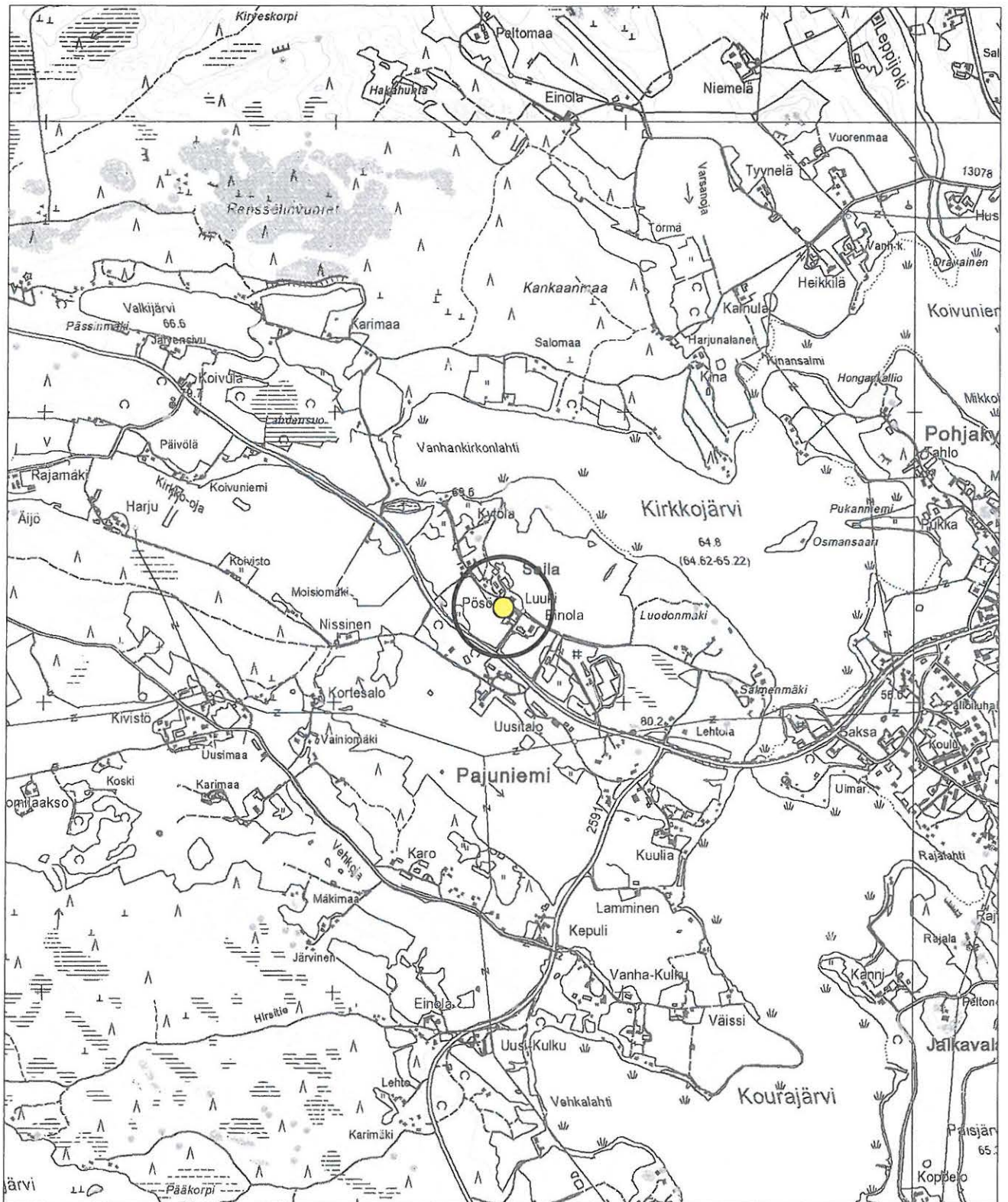
**121. Pösö**

Peruskarttaote 1:20 000

Piirt. V. Adel

Pohjakarttana ote PerusCD:ltä, lehti 2121 06

(c) Maanmittauslaitos, lupa PISA/020/2006



● Pösön talo

**122. Osmansaari**

<b>Kunta</b>	Vammala
<b>Kylä</b>	Kittilä/Suodenniemi/Pohjakylä
<b>Kohdenimi</b>	Osmansaari
<b>Muinaisjäänöstunnus</b>	
<b>Inventointinumero</b>	0122
<b>Muinaisjäänöstyyppi</b>	löytöpaikat
<b>Muinaisjäänöstyyppintaranne</b>	irtolöytöpaikat
<b>Ajoitus</b>	kivikautinen
<b>Selkeä ajoitus</b>	
<b>Rauhoitusluokka</b>	-
<b>Lukumäärä</b>	1
<b>Aikaisemmat tutkimukset</b>	-
<b>Peruskarttanumero</b>	2121 06
<b>Peruskartan nimi</b>	Suodenniemi
<b>X1-koordinaatti</b>	
<b>X2-koordinaatti</b>	
<b>Y1-koordinaatti</b>	
<b>Y2-koordinaatti</b>	
<b>Z1-koordinaatti</b>	0070
<b>Z2-koordinaatti</b>	
<b>P1-koordinaatti</b>	6835 240
<b>P2-koordinaatti</b>	
<b>I1-koordinaatti</b>	3275 225
<b>I2-koordinaatti</b>	
<b>Koordinaattiselite</b>	saaren keskipiste
<b>MI-tiivistelmä</b>	

**Tarkastus**

Kohdetta ei tarkastettu v. 2007 inventoinnissa.

**Aiemmat löydöt**

SatM 7072, pieni poikkikirves. Löyt. Kirkkosaaren (= Osmansaaren (Salo 2004:2, s. 118) hiekkakuopasta.

**Sijainti ja maasto**

Saari Kirkkojärven keskellä.

**Suosittelavat jatkotoimenpiteet**

Kohteen maastotarkastus.

**Kartat**

1:20 000

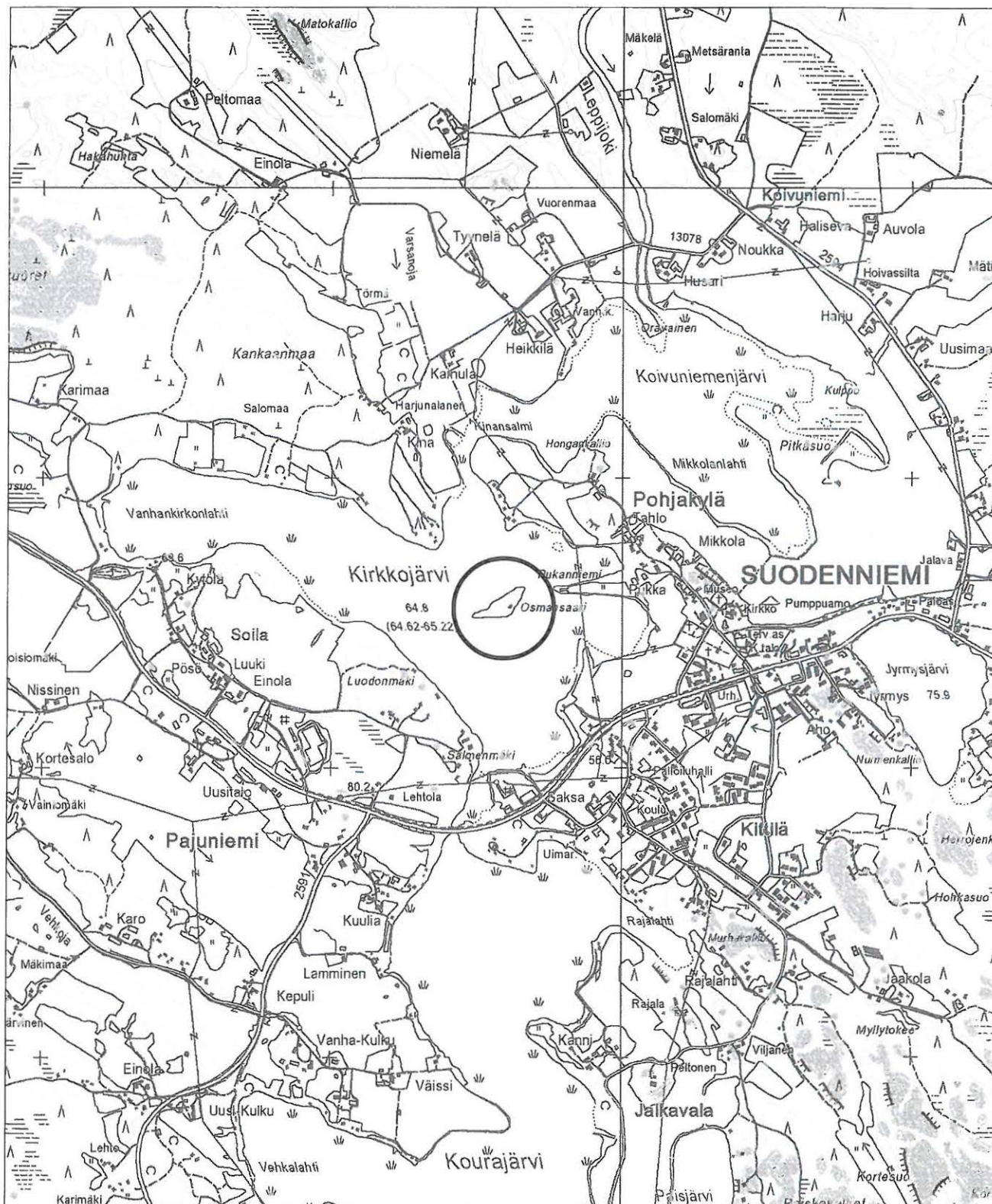
**122. Osmansaari**

Peruskarttaote 1:20 000

Piirt. V. Adel

Pohjakarttana ote PerusCD:ltä, lehti 2121 06

(c) Maanmittauslaitos, lupa PISA/020/2006



**123. Rajalahti**

<b>Kunta</b>	Vammala
<b>Kylä</b>	Kittilä
<b>Kohdenimi</b>	Rajalahti
<b>Muinaisjäännöstunnus</b>	
<b>Inventointinumero</b>	0123
<b>Muinaisjäännöstyyppi</b>	löytöpaikat
<b>Muinaisjäännöstyyppintarkenne</b>	irtolöytöpaikat
<b>Ajoitus</b>	kivikautinen
<b>Selkeä ajoitus</b>	
<b>Rauhoitusluokka</b>	-
<b>Lukumäärä</b>	1
<b>Aikaisemmat tutkimukset</b>	-
<b>Peruskarttanumero</b>	2121 06
<b>Peruskartan nimi</b>	Suodenniemi
<b>Z1-koordinaatti</b>	0065
<b>Z2-koordinaatti</b>	
<b>P1-koordinaatti</b>	6834 130
<b>P2-koordinaatti</b>	
<b>I1-koordinaatti</b>	3275 720
<b>I2-koordinaatti</b>	
<b>Koordinaattiselite</b>	Rajalahden N-rannan keskipiste

**Tarkastus**

Vadim Adel 10.10.2007

**Aiemmat löydöt**

KM 2456:11, eteläsuomalainen tasataltta.

**Kohteen kuvaus**

Löytö on tullut Rajalahden N-rannalta; tarkka paikka ei ole tiedossa. Rantatörmä on hyvin korkea ja jyrkkä. Kivikautiseksi asuinpaikaksi sopiva kohta on lahden suussa, NE-rannalla olevien ok-talojen alueella.

**Lisätietoja**

Salo 2004:2, s. 115.

**Koekuopat**

Em. potentiaaliselle mj-alueelle tehtiin 2 koekuoppaa, joista ei kuitenkaan löydetty merkkejä muinaisjäännöksestä.

**Luokitusehdotus**

ei muinaisjäännös

**Löydöt**

Ei uusia löytöjä.

**Kartat**

1:20 000, 1:5000



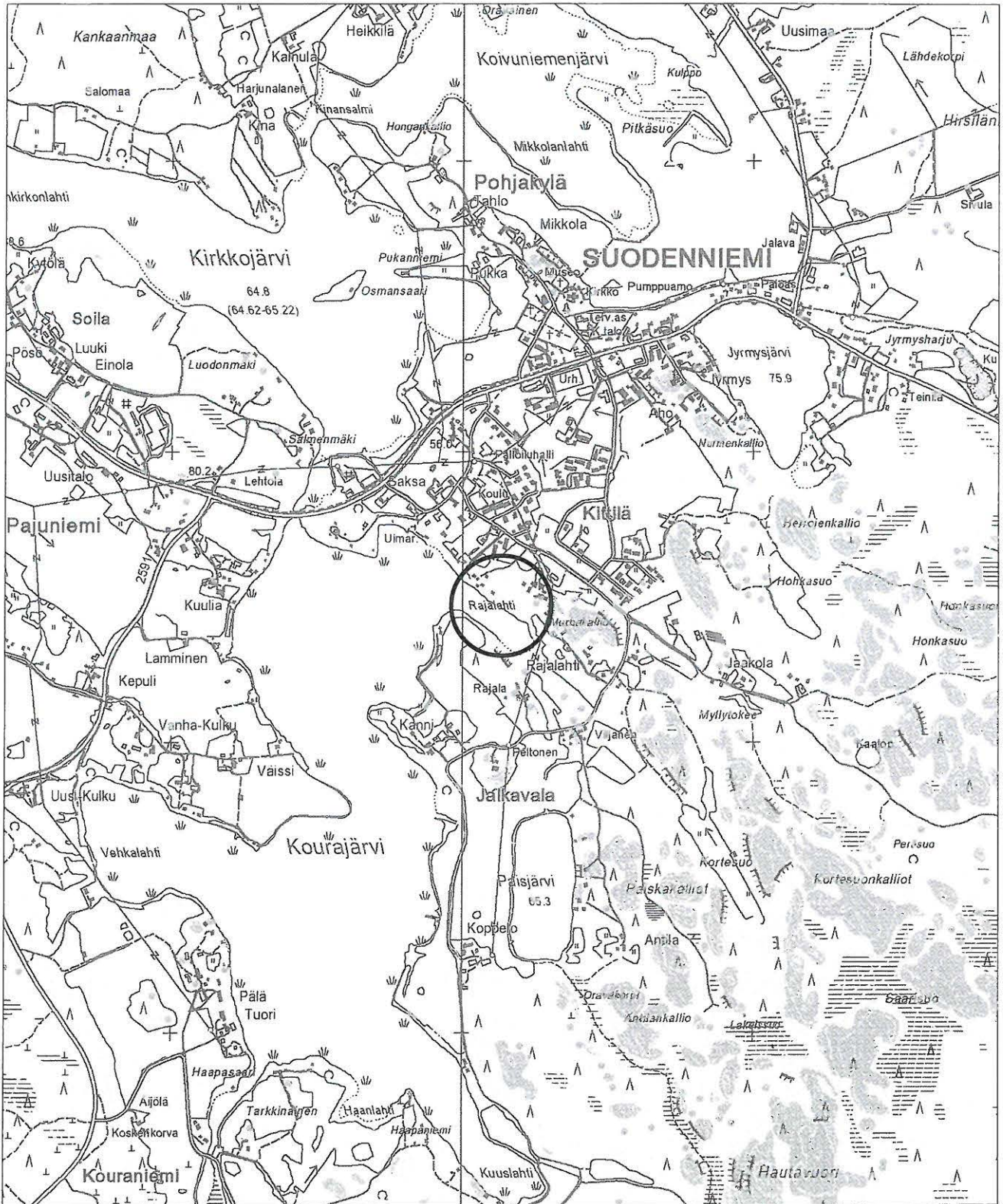
### 123. Rajalahti

Peruskarttaote 1:20 000

Piirt. V. Adel

Pohjakarttana ote PerusCD:ltä, lehti 2121 06

(c) Maanmittauslaitos, lupa PISA/020/2006



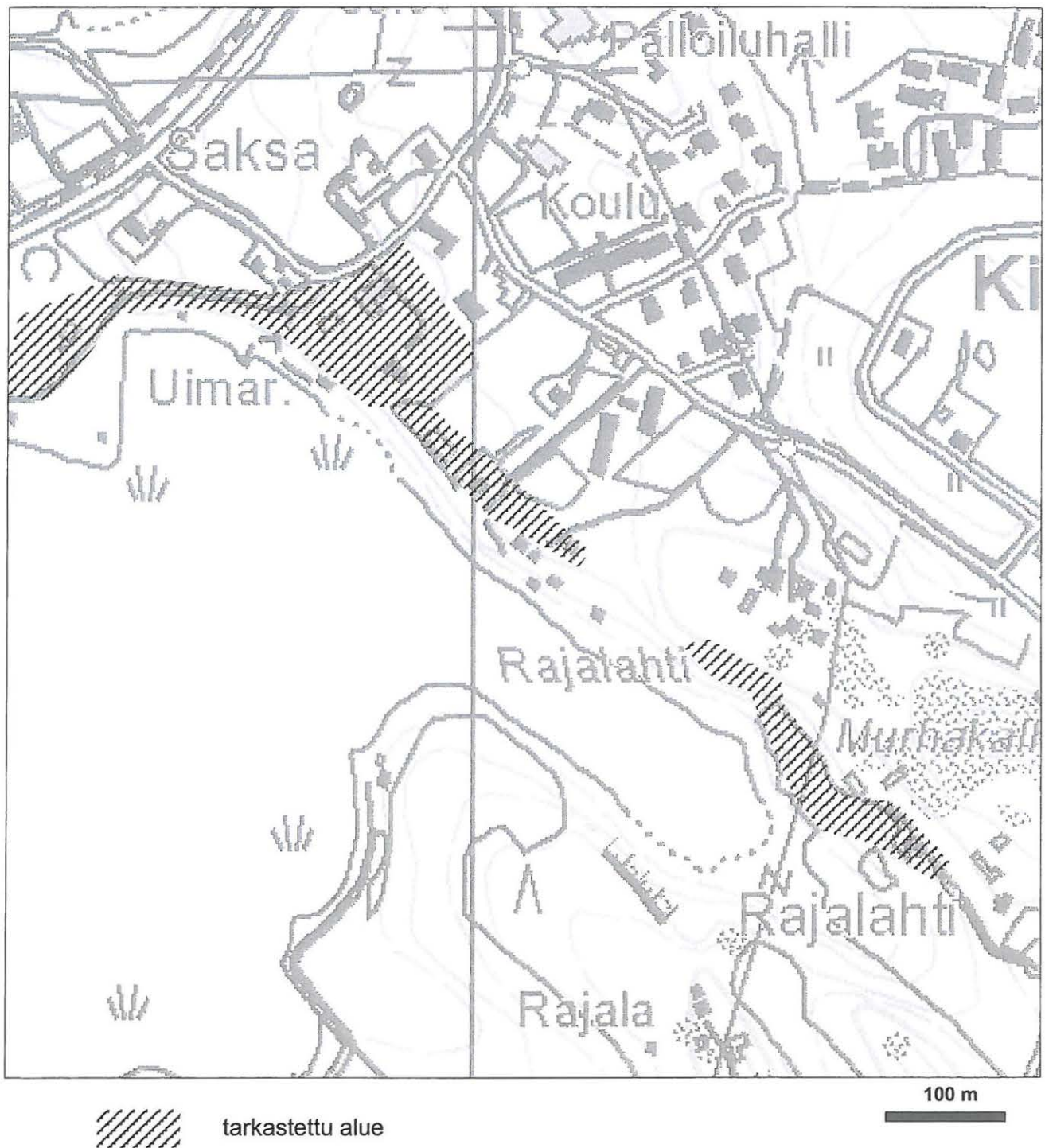
**123. Rajalahti**

Yleiskartta 1:5000

Piirt. V. Adel

Pohjakarttana ote PerusCD:ltä, lehti 2121 06

(c) Maanmittauslaitos, lupa PISA/020/2006



**124. Myllytokee**

<b>Kunta</b>	Vammala
<b>Kylä</b>	Kittilä
<b>Kohdenimi</b>	Myllytokee
<b>Muinaisjäännöstunnus</b>	.
<b>Inventointinumero</b>	0124
<b>Muinaisjäännöstyyppi</b>	työ- ja valmistuspaikat
<b>Muinaisjäännöstyyppitarkenne</b>	vesimyllyt
<b>Ajoitus</b>	historiallinen
<b>Selkeä ajoitus</b>	
<b>Rauhoitusluokka</b>	
<b>Lukumäärä</b>	1
<b>Aikaisemmat tutkimukset</b>	-
<b>Peruskarttanumero</b>	2121 06
<b>Peruskartan nimi</b>	Suodenniemi
<b>X1-koordinaatti</b>	
<b>X2-koordinaatti</b>	
<b>Y1-koordinaatti</b>	
<b>Y2-koordinaatti</b>	
<b>Z1-koordinaatti</b>	0080
<b>Z2-koordinaatti</b>	
<b>P1-koordinaatti</b>	6833 780
<b>P2-koordinaatti</b>	
<b>I1-koordinaatti</b>	3276 420
<b>I2-koordinaatti</b>	
<b>Koordinaattiselite</b>	Likimääräinen myllyn sijainti (v. 1777 kartan perusteella)
<b>MI-tiivistelmä</b>	

**Tarkastus**

Kohdetta ei tarkastettu v. 2007 inventoinnissa.

**Kohteen kuvaus**

V. 1777 kartan perusteella paikannettu vesimyllyn paikka.

**Suosittelavat jatkotoimenpiteet**

Kohteen maastotarkastus.

**Kartat**

1:20 000

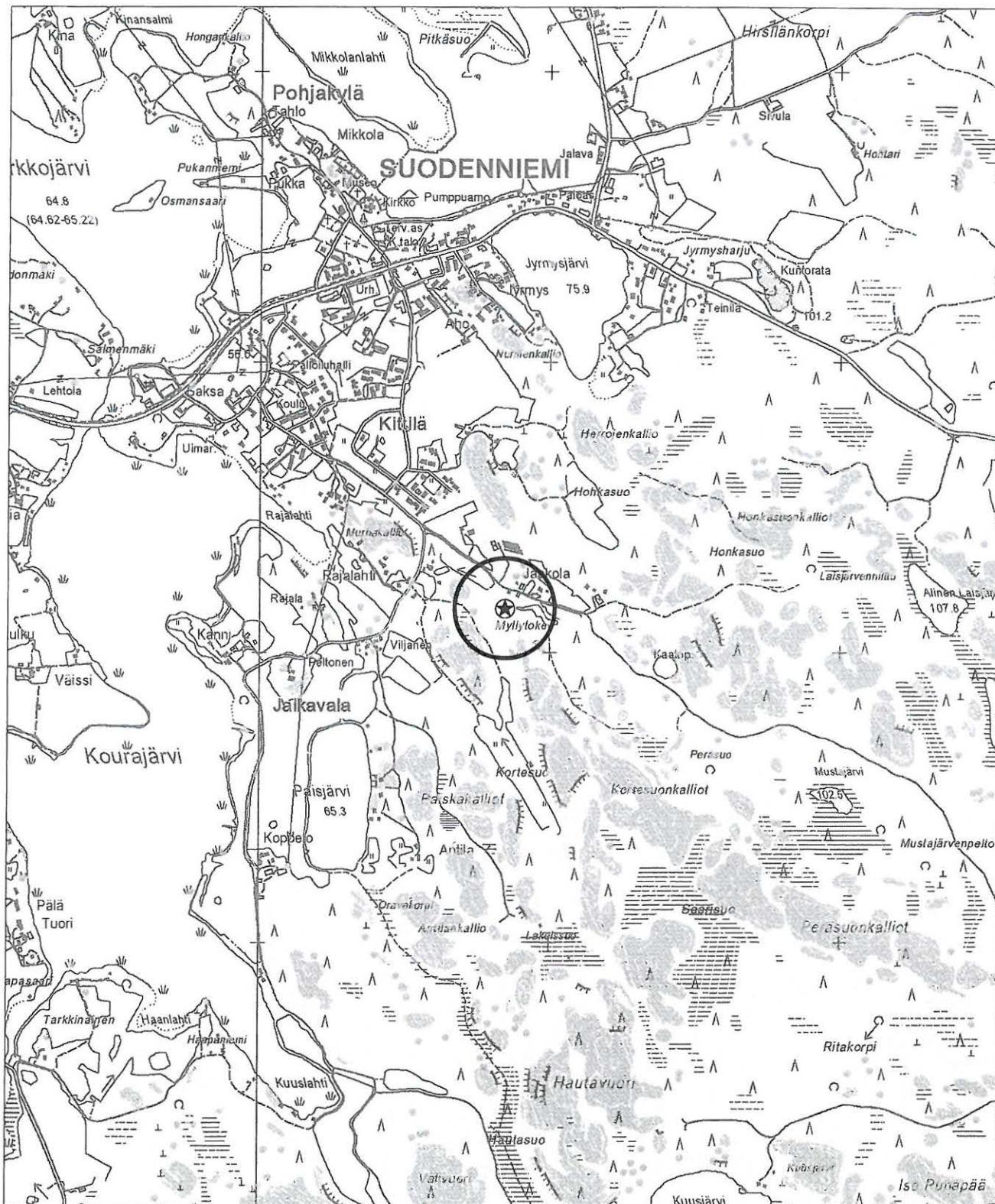
### 124. Myllytokee

Peruskarttaote 1:20 000

Piirt. V. Adel

Pohjakarttana ote PerusCD:ltä, lehti 2121 06

(c) Maanmittauslaitos, lupa PISA/020/2006



★ myllyn paikka

**125. Suodenniemen hautausmaa**

<b>Kunta</b>	Vammala
<b>Kylä</b>	Pohjakylä
<b>Kohdenimi</b>	Suodenniemen hautausmaa
<b>Muinaisjäännöstunnus</b>	
<b>Inventointinumero</b>	0125
<b>Muinaisjäännöstyyppi</b>	löytöpaikat
<b>Muinaisjäännöstyyppintaranne</b>	
<b>Ajoitus</b>	kivikautinen
<b>Selkeä ajoitus</b>	
<b>Rauhoitusluokka</b>	-
<b>Lukumäärä</b>	1
<b>Aikaisemmat tutkimukset</b>	-
<b>Peruskarttanumero</b>	2121 06
<b>Peruskartan nimi</b>	Suodenniemi
<b>X1-koordinaatti</b>	
<b>X2-koordinaatti</b>	
<b>Y1-koordinaatti</b>	
<b>Y2-koordinaatti</b>	
<b>Z1-koordinaatti</b>	0075
<b>Z2-koordinaatti</b>	
<b>P1-koordinaatti</b>	6835 070
<b>P2-koordinaatti</b>	
<b>I1-koordinaatti</b>	3275 960
<b>I2-koordinaatti</b>	
<b>Koordinaattiselite</b>	v. 1961 peruskarttaan merkityn uuden hautausmaan keskipiste

**Tarkastus**

Alueen tarkastukset: Vadim Adel 11., 15. ja 19.10.2007

**Aiemmat löydöt**

KM 8761 veneenmuotoinen vasarakirves. Löyt. Väinö Uusimaa 5.11.1925 uutta hautausmaata tehtäessä, harjannetta leikattaessa.

**Kohteen kuvaus**

Löytöpaikka on tasoitetulla alueella, hautausmaalla.

**Lähilöytöjä**

Rauhaniemi, vasarakirveen löytöpaikka, 60 m hautausmaalta itään.

**Löydöt**

Ei uusia löytöjä.

**Kartat**

1:20 000

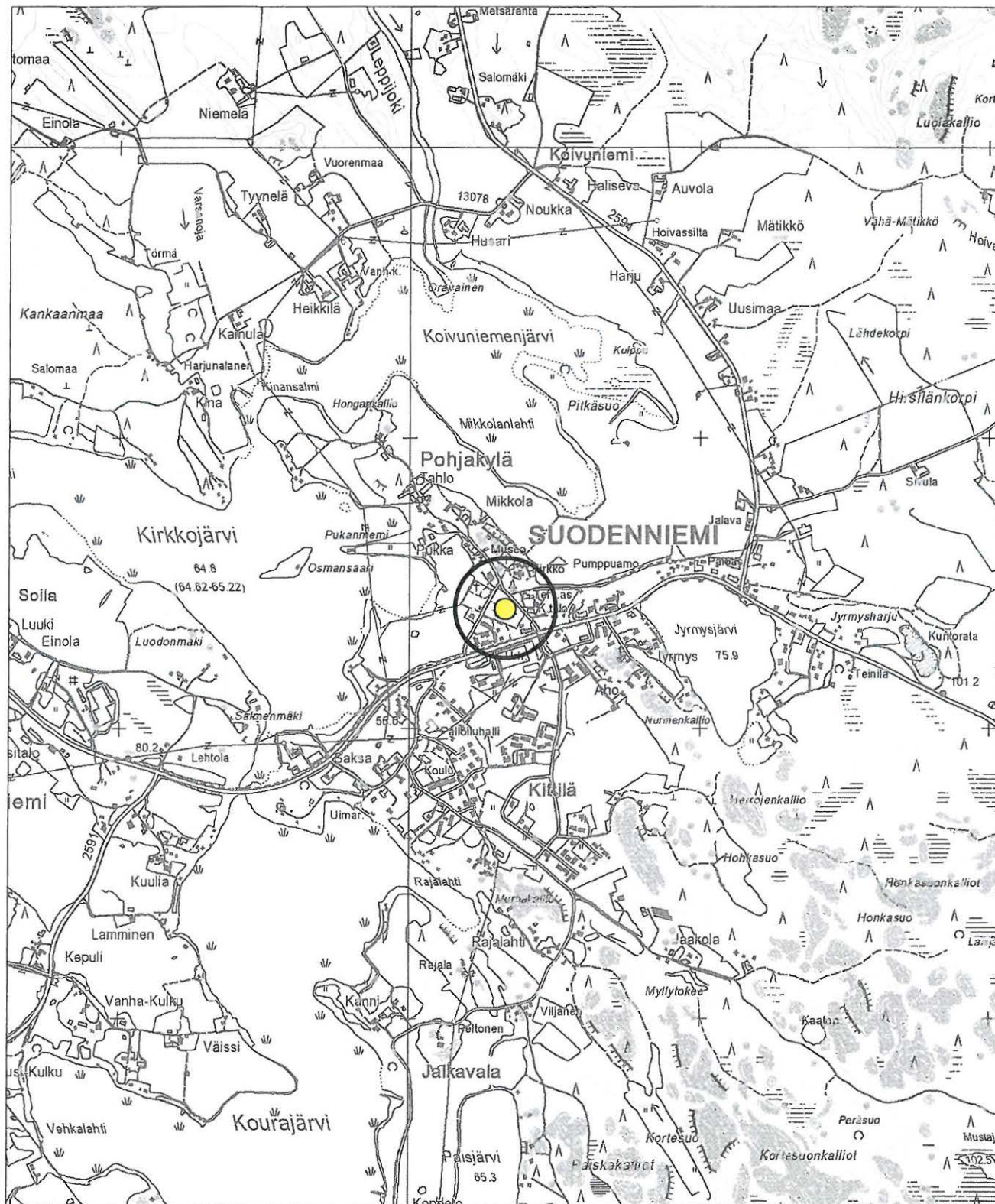
**125. Suodenniemen hautausmaa**

Peruskarttaote 1:20 000

Piirt. V. Adel

Pohjakarttana ote PerusCD:ltä, lehti 2121 06

(c) Maanmittauslaitos, lupa PISA/020/2006



● v. 1961 peruskarttaan merkityn uuden hautausmaan keskipiste

**126. Rauhaniemi**

<b>Kunta</b>	Vammala
<b>Kylä</b>	Pohjakylä
<b>Kohdenimi</b>	Rauhaniemi
<b>Muinaisjäännöstunnus</b>	
<b>Inventointinumero</b>	0126
<b>Muinaisjäännöstyyppi</b>	löytöpaikat
<b>Muinaisjäännöstyyppintaranne</b>	irtolöytöpaikat
<b>Ajoitus</b>	kivikautinen
<b>Selkeä ajoitus</b>	
<b>Rauhoitusluokka</b>	-
<b>Lukumäärä</b>	1
<b>Aikaisemmat tutkimukset</b>	-
<b>Peruskarttanumero</b>	2121 06
<b>Peruskartan nimi</b>	Suodenniemi
<b>X1-koordinaatti</b>	6828 400
<b>X2-koordinaatti</b>	
<b>Y1-koordinaatti</b>	2435 450
<b>Y2-koordinaatti</b>	
<b>Z1-koordinaatti</b>	0075
<b>Z2-koordinaatti</b>	
<b>P1-koordinaatti</b>	6835 050
<b>P2-koordinaatti</b>	
<b>I1-koordinaatti</b>	3276 080
<b>I2-koordinaatti</b>	
<b>Koordinaattiselite</b>	löytöpaikka, paikannustarkkuus +/- 20 m

**Tarkastus**

Vadim Adel 19.10.2007

**Aiemmat löydöt**

KM 25623, vasarakirves. Löyt. Mikko Pukka ja Joonna Työppönen v. 1990. Toim. Leena Kunnas-Pukka. Diar. 7.6.1990.

**Sijainti ja maasto**

Kohde sijaitsee Suodenniemen keskustaajamassa, Kirkkojärven E-puolella, sen ja pienen Jyrmysjärven välisellä kannaksella ja Koivuniemenjärven S-puolella, 300-400 m jokaisesta järvestä, kahden NW-SE-suuntaisen, kalliopohjaisen harjanteen ja niiden itäpuolella alkavan W-E-suuntaisen hiekkaharjun yhtymäkohdalla, laajan peltoalueen laidalla.

**Kohteen kuvaus**

Löytöpaikka sijaitsee heinää kasvavassa pellon kulmassa, entisen kunnantalon itäpuolella, tasaisella maalla. Paikalle tehtiin inventoinnin yhteydessä koekuoppa ja koepisto, joissa ei todettu merkkejä muinaijäännöksestä.

**Lisätietoja**

Löydön paikannus perustuu Leena Kunnas-Pukan tiedonantoon ja löytöpaikan nimi KM:n löytöluettelon tietoihin.

**Koekuopat**

Koekuoppa.

Sijainti: ent. kunnan talon NE-kulmasta ja SE-kulmasta 16 m, sähkölinjasta 4 m SE.

Mitat: 40 x 40 cm

Stratigrafia:

0-20 cm - harmaa savimulta, josta 1 kpl posliinia;

20-40 cm - ruskehtavanharmaa savimulta;

40-45 cm - vaalea, kellertävä/harmahtava hiesu.

Ei merkkejä muinaisjäänöksestä.

Koepisto tehtiin koekuopasta n. 10 m S, lähemmäs W-E-suuntaista harjannetta, jonka päällä kulkee pelto- tai tonttitie. Koepistolla todettiin n. 25 cm paksu kerros hiekansekaista savimultaa, jonka alla oli vaaleanharmaa/kellertävä lustosavi; ei löytöjä.

**Löydöt**

Ei uusia löytöjä.

**Kartat**

1:20 000, 1:2500



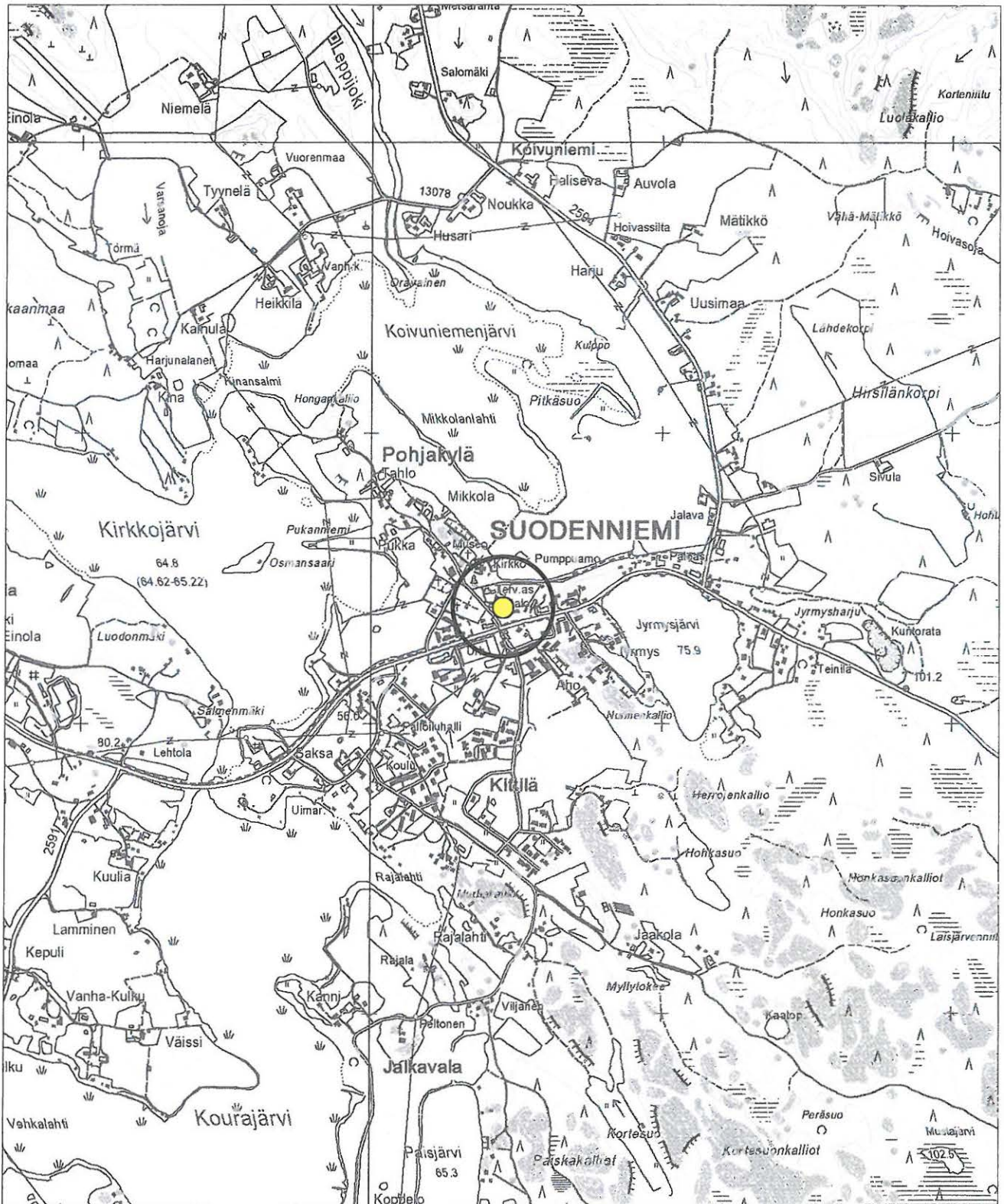
**126. Rauhaniemi**

Peruskarttaote 1:20 000

Piirt. V. Adel

Pohjakarttana ote PerusCD:ltä, lehti 2121 06

(c) Maanmittauslaitos, lupa PISA/020/2006



● löytöpaikka

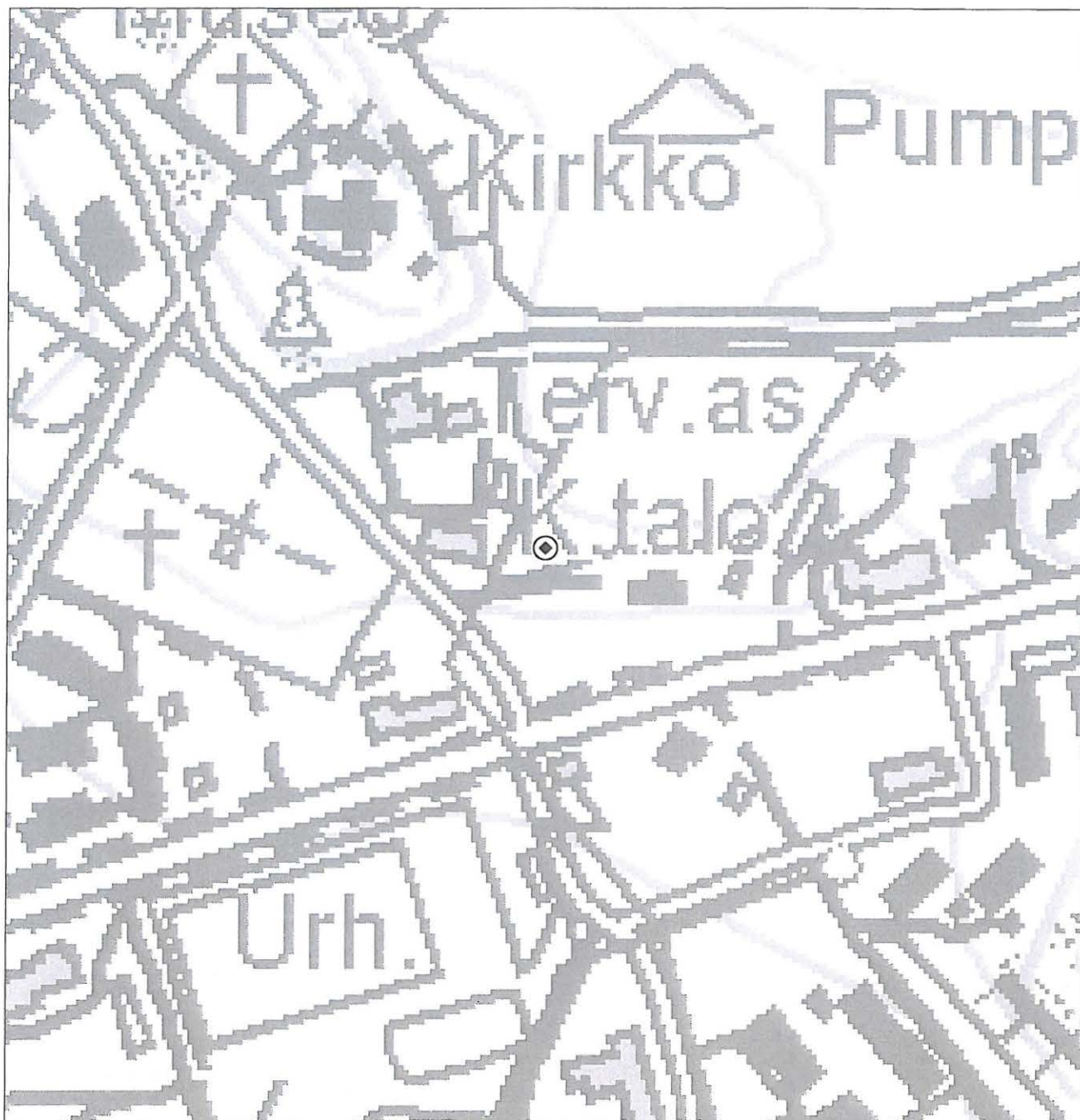
**126. Rauhaniemi**

Yleiskartta 1:2500

Piirt. V. Adel

Pohjakarttana ote PerusCD:ltä, lehti 2121 06

(c) Maanmittauslaitos, lupa PISA/020/2006



50 m

⊙ vasarakiirveen löytöpaikka

**127. Iso-Kero**

<b>Kunta</b>	Vammala
<b>Kylä</b>	Pohjakylä
<b>Kohdenimi</b>	Iso-Kero
<b>Muinaisjäänöstunnus</b>	
<b>Inventointinumero</b>	0127
<b>Muinaisjäänöstyyppi</b>	löytöpaikat
<b>Muinaisjäänöstyypintarkenne</b>	
<b>Ajoitus</b>	kivikautinen
<b>Selkeä ajoitus</b>	
<b>Rauhoitusluokka</b>	-
<b>Lukumäärä</b>	1
<b>Aikaisemmat tutkimukset</b>	-
<b>Peruskarttanumero</b>	2121 06
<b>Peruskartan nimi</b>	Suodenniemi
<b>X1-koordinaatti</b>	
<b>X2-koordinaatti</b>	
<b>Y1-koordinaatti</b>	
<b>Y2-koordinaatti</b>	
<b>Z1-koordinaatti</b>	0085
<b>Z2-koordinaatti</b>	
<b>P1-koordinaatti</b>	6835 290
<b>P2-koordinaatti</b>	
<b>I1-koordinaatti</b>	3277 700
<b>I2-koordinaatti</b>	
<b>Koordinaattiselite</b>	Iso-Keron talon paikka v. 1961 kartan mukaan

**Tarkastus**

Kohdetta ei tarkastettu v. 2007 inventoinnissa.

**Aiemmat löydöt**

HM 1181:36, nelisivuinen oikokirves. Löyt. perunapellosta "talosta 0,5 km länteen" (Salo 2004:2, s. 118).

**Sijainti ja maasto**

Tarkka löytöpaikka ei ole tiedossa.

**Suosittelavat jatkotoimenpiteet**

Kohteen maastotarkastus.

**Kartat**

1:20 000

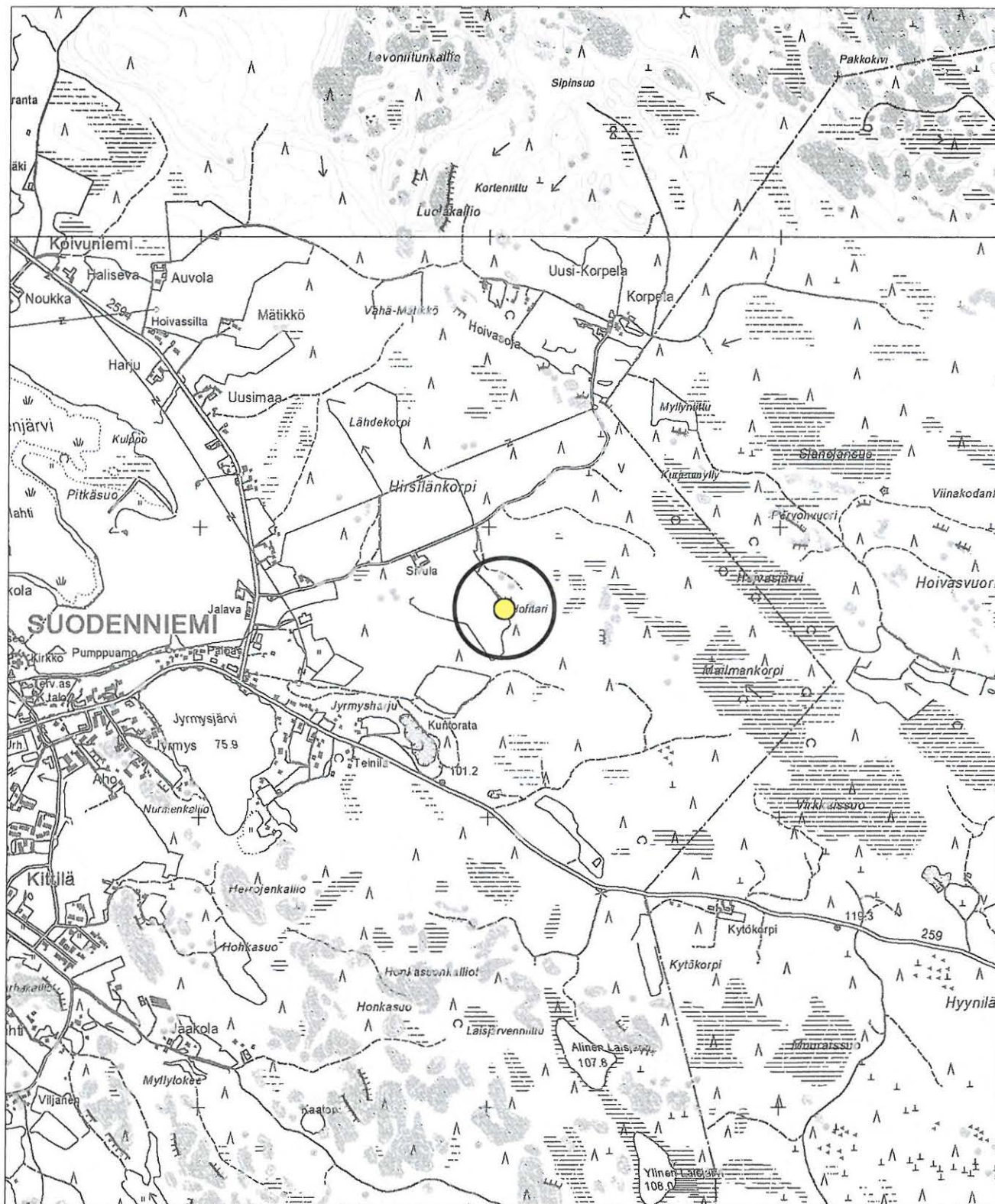
**127. Iso-Kero**

Peruskarttaote 1:20 000

Piirt. V. Adel

Pohjakarttana ote PerusCD:ltä, lehti 2121 06

(c) Maanmittauslaitos, lupa PISA/020/2006



● Iso-Keron talon paikka

**128. Noukka**

<b>Kunta</b>	Vammala
<b>Kylä</b>	Koivuniemi
<b>Kohdenimi</b>	Noukka
<b>Muinaisjäännöstunnus</b>	
<b>Inventointinumero</b>	0128
<b>Muinaisjäännöstyyppi</b>	löytöpaikat
<b>Muinaisjäännöstyypintarkenne</b>	
<b>Ajoitus</b>	kivikautinen
<b>Selkeä ajoitus</b>	
<b>Rauhoitusluokka</b>	-
<b>Lukumäärä</b>	1
<b>Aikaisemmat tutkimukset</b>	-
<b>Peruskarttanumero</b>	2121 06
<b>Peruskartan nimi</b>	Suodenniemi
<b>X1-koordinaatti</b>	
<b>X2-koordinaatti</b>	
<b>Y1-koordinaatti</b>	
<b>Y2-koordinaatti</b>	
<b>Z1-koordinaatti</b>	0075
<b>Z2-koordinaatti</b>	
<b>P1-koordinaatti</b>	6836 425
<b>P2-koordinaatti</b>	
<b>I1-koordinaatti</b>	3276 025
<b>I2-koordinaatti</b>	
<b>Koordinaattiselite</b>	Noukan talon koordinaatit

**Tarkastus**

Vadim Adel 15.10.2007

**Aiemmat löydöt**

KM 2147, tasataltta. Löyt. Noukan pellosta (Salo 2004:2, s. 115).

**Sijainti ja maasto**

Tarkka löytöpaikka ei ole tiedossa. Noukan talo sijaitsee Koivuniemenjärven N-rannalla, siihen pohjoisesta laskevan Leppijoen E-puolella.

**Kohteen kuvaus**

Alueen pellot ovat hyvin tasaisia tai loivasti järveen ja jokeen viettäviä, lukuun ottamatta rantaviivaa pitkin kulkevaa, n. 2-3 m korkeaa törmää.

**Havaintomahdollisuudet**

Tarkastushetkellä huonot.

**Suosittelavat jatkotoimenpiteet**

Jatkotarkastus ja pintapöiminta topografisesti potentiaalisella alueella talon S-puolella, rantapellolla.

**Pintapöiminta**

Pintapöimintaa ei voitu tehdä, koska alueen pellot olivat heinällä.

**Löydöt**

Ei uusia löytöjä.

**Kartat**

1:20 000

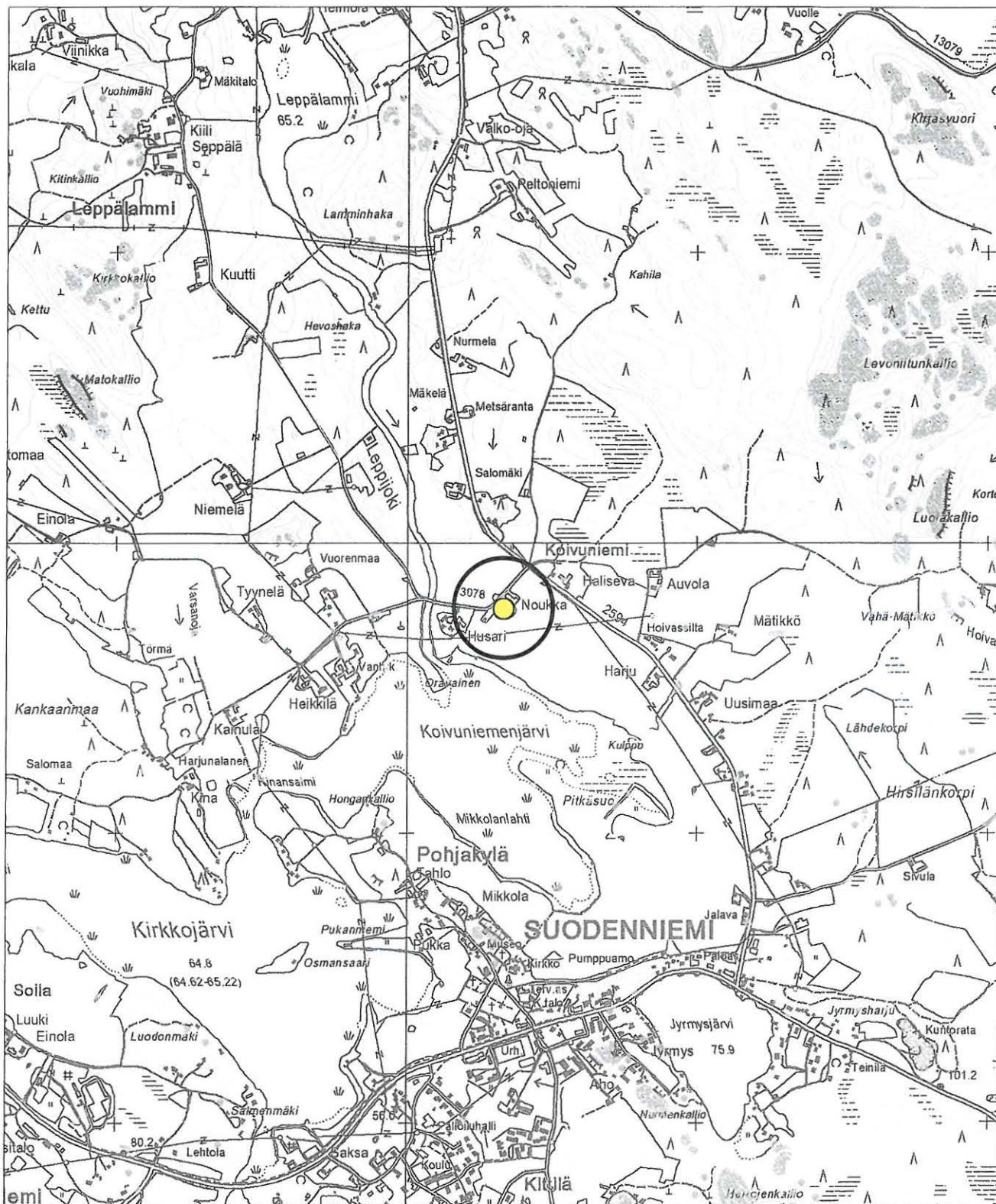
## 128. Noukka

Peruskarttaote 1:20 000

Piirt. V. Adel

Pohjakarttana ote PerusCD:ltä, lehti 2121 06

(c) Maanmittauslaitos, lupa PISA/020/2006



● Noukan talo

**129. Seppälä**

<b>Kunta</b>	Vammala
<b>Kylä</b>	Leppälammi
<b>Kohdenimi</b>	Seppälä
<b>Muinaisjäännöstunnus</b>	
<b>Inventointinumero</b>	0129
<b>Muinaisjäännöstyyppi</b>	löytöpaikat
<b>Muinaisjäännöstyyppintaranne</b>	
<b>Ajoitus</b>	kivikautinen
<b>Selkeä ajoitus</b>	
<b>Rauhoitusluokka</b>	-
<b>Lukumäärä</b>	2
<b>Aikaisemmat tutkimukset</b>	-
<b>Peruskarttanumero</b>	2122 04
<b>Peruskartan nimi</b>	Sävi
<b>X1-koordinaatti</b>	
<b>X2-koordinaatti</b>	
<b>Y1-koordinaatti</b>	
<b>Y2-koordinaatti</b>	
<b>Z1-koordinaatti</b>	0085
<b>Z2-koordinaatti</b>	
<b>P1-koordinaatti</b>	6838 035
<b>P2-koordinaatti</b>	
<b>I1-koordinaatti</b>	3274 945
<b>I2-koordinaatti</b>	
<b>Koordinaattiselite</b>	Seppälän talon koordinaatit
<b>MI-tiivistelmä</b>	

**Tarkastus**

Kohdetta ei tarkastettu v. 2007 inventoinnissa.

**Aiemmat löydöt**

SatM 10071, oikokirves. Löyt. v. 1895 Sepän talon asuinrivin perustuksia kaivettaessa.

HM 1200:107, kaksoistaltilta. Löyt. v. 1923 työmiehen p. Arvo Mäntylä Sepäntalon maasta vanhaa pellonjää kavaassa.

**Sijainti ja maasto**

Tarkkoja löytöpaikkoja ei tiedetä.

**Lähilöytöjä**

Leppälammi, hist. ajan kyläpaikka.

**Suosittelavat jatkotoimenpiteet**

Kohteen maastotarkastus.

**Kartat**

1:20 000



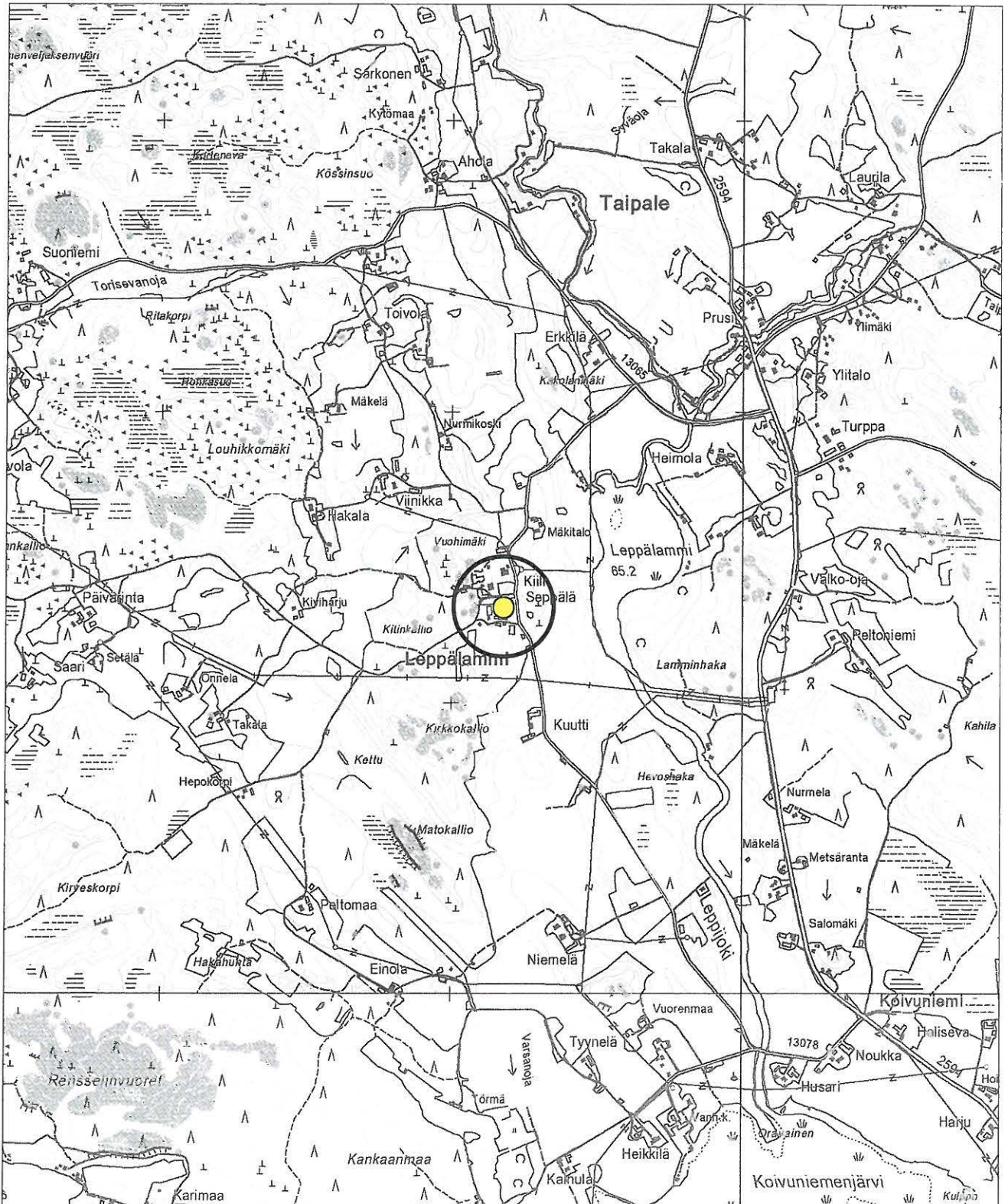
**129. Seppälä**

Peruskarttaote 1:20 000

Piirt. V. Adel

Pohjakarttana ote PerusCD:ltä, lehti 2122 04

(c) Maanmittauslaitos, lupa PISA/020/2006



● Seppälän talo

**130. Viinikka**

<b>Kunta</b>	Vammala
<b>Kylä</b>	Leppälampi
<b>Kohdenimi</b>	Viinikka
<b>Muinaisjäännöstunnus</b>	
<b>Inventointinumero</b>	0130
<b>Muinaisjäännöstyyppi</b>	löytöpaikat
<b>Muinaisjäännöstyyppintarkenne</b>	
<b>Ajoitus</b>	kivikautinen
<b>Selkeä ajoitus</b>	
<b>Rauhoitusluokka</b>	-
<b>Lukumäärä</b>	1
<b>Aikaisemmat tutkimukset</b>	-
<b>Peruskarttanumero</b>	2122 04
<b>Peruskartan nimi</b>	Sävi
<b>X1-koordinaatti</b>	
<b>Y1-koordinaatti</b>	
<b>Z1-koordinaatti</b>	0090
<b>Z2-koordinaatti</b>	
<b>P1-koordinaatti</b>	6838 470
<b>P2-koordinaatti</b>	
<b>I1-koordinaatti</b>	3274 585
<b>I2-koordinaatti</b>	
<b>Koordinaattiselite</b>	Viinikan talon koordinaatit

**Tarkastus**

Vadim Adel 18.10.2007

**Aiemmat löydöt**

SatM 10072, poikkikirves. Löyd. Viinikan talon pellon ojasta.

**Sijainti ja maasto**

Tarkka löytöpaikka ei ole tiedossa.

**Suosittelavat jatkotoimenpiteet**

Jatkotarkastus, topografisesti potentiaalisten peltojen pintapoiminta.

**Pintapoiminta**

Tien leikkauksissa ja sänkipellolla.

**Löydöt**

-

**Kartat**

1:20 000, 1:5000

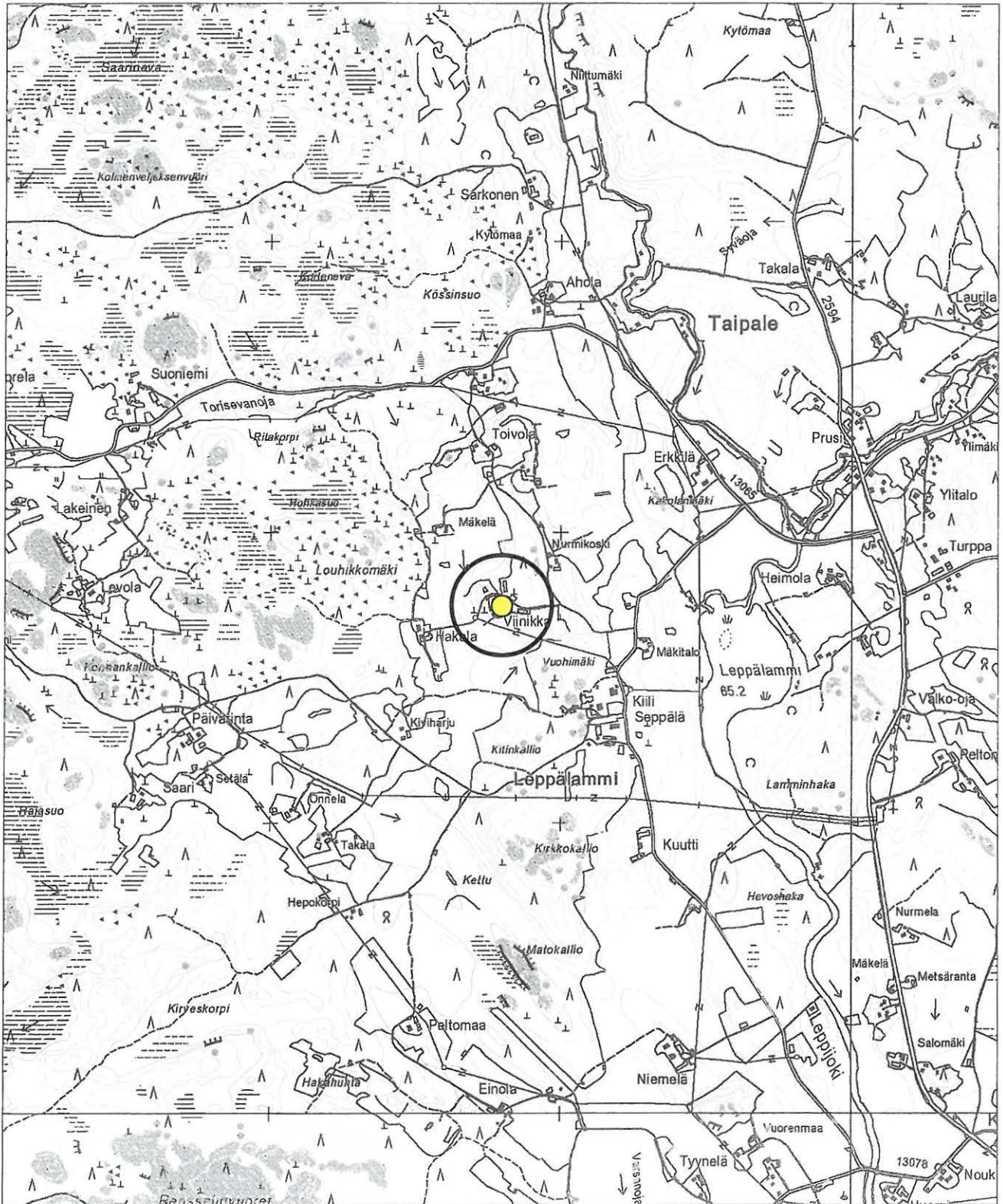
**130. Viinikka**

Peruskarttaote 1:20 000

Piirt. V. Adel

Pohjakarttana ote PerusCD:ltä, lehti 2122 04

(c) Maanmittauslaitos, lupa PISA/020/2006



● Viinikan talo

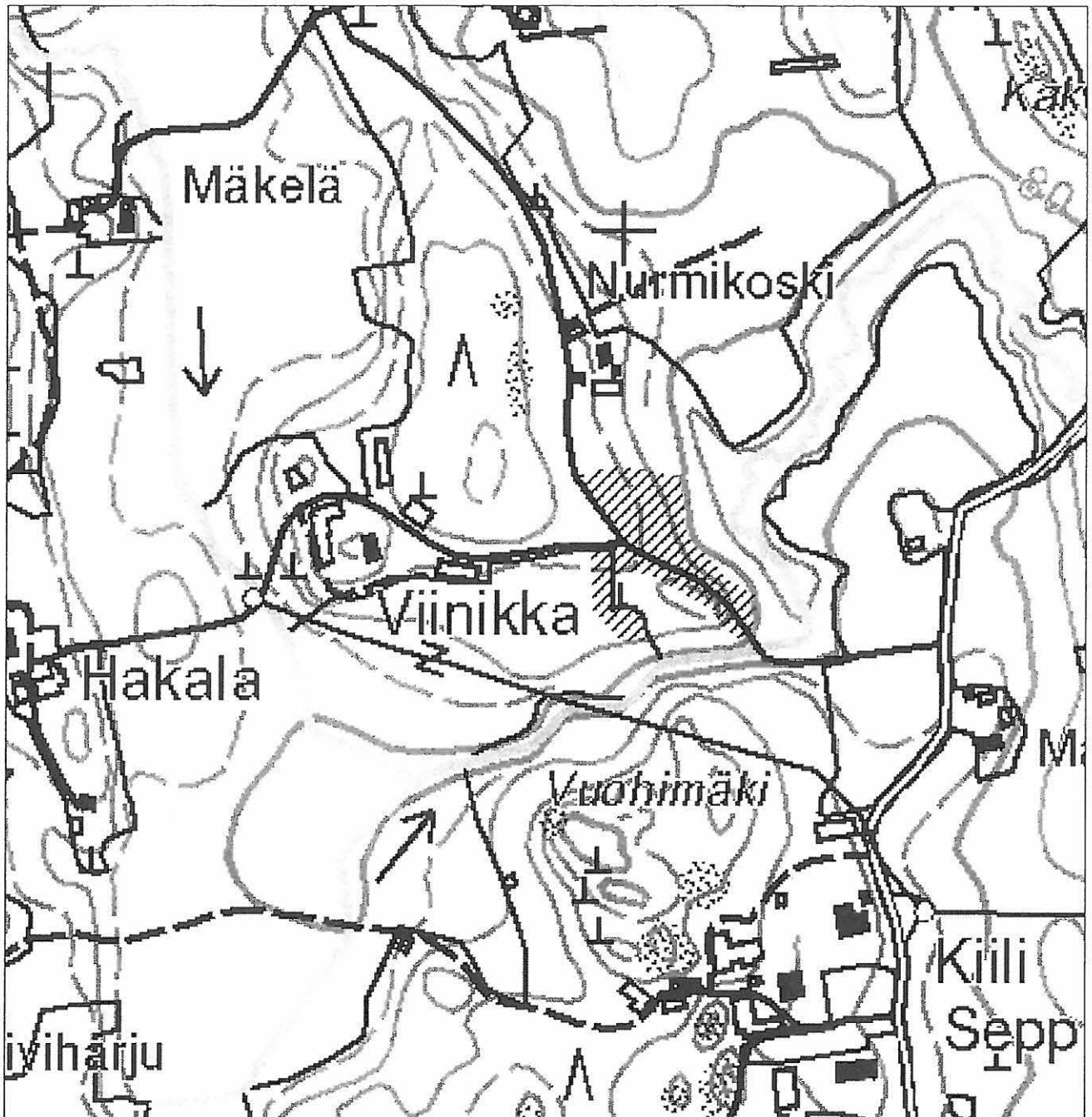
**130. Viinikka**

Yleiskartta 1:5000

Piirt. V. Adel

Pohjakarttana ote PerusCD:ltä, lehti 2122 04

(c) Maanmittauslaitos, lupa PISA/020/2006



tarkastettu alue

100 m

**131. Taipaleenjoki 1**

<b>Kunta</b>	Vammala
<b>Kylä</b>	Taipale
<b>Kohdenimi</b>	Taipaleenjoki 1
<b>Muinaisjäännöstunnus</b>	
<b>Inventointinumero</b>	0131
<b>Muinaisjäännöstyyppi</b>	työ- ja valmistuspaikat
<b>Muinaisjäännöstyyppintaranne</b>	vesimyllyt
<b>Ajoitus</b>	historiallinen
<b>Selkeä ajoitus</b>	
<b>Rauhoitusluokka</b>	
<b>Lukumäärä</b>	2
<b>Aikaisemmat tutkimukset</b>	-
<b>Peruskarttanumero</b>	2122 04
<b>Peruskartan nimi</b>	Sävi
<b>X1-koordinaatti</b>	
<b>X2-koordinaatti</b>	
<b>Y1-koordinaatti</b>	
<b>Y2-koordinaatti</b>	
<b>Z1-koordinaatti</b>	0066
<b>Z2-koordinaatti</b>	0067
<b>P1-koordinaatti</b>	6838 680
<b>P2-koordinaatti</b>	6838 750
<b>I1-koordinaatti</b>	3275 630
<b>I2-koordinaatti</b>	3275 700
<b>Koordinaattiselite</b>	Likimääräinen myllyjen sijainti v. 1644 kartan perusteella
<b>Kartat</b>	1:20 000
<b>Tarkastus</b>	Kohdetta ei tarkastettu v. 2007 inventoinnissa.
<b>Kohteen kuvaus</b>	V. 1644 kartan perusteella paikannettu kahden vesimyllyn paikka.
<b>Suosittelvat jatkotoimenpiteet</b>	Kohteen maastotarkastus.

**131. Taipaleenjoki 1**

Peruskarttaote 1:20 000

Piirt. V. Adel

Pohjakarttana ote PerusCD:ltä, lehti 2122 04

(c) Maanmittauslaitos, lupa PISA/020/2006


 myllypaikka

**132. Taipaleenjoki 2**

<b>Kunta</b>	Vammala
<b>Kylä</b>	Taipale
<b>Kohdenimi</b>	Taipaleenjoki 2
<b>Muinaisjäänöstunnus</b>	
<b>Inventointinumero</b>	0132
<b>Muinaisjäänöstyyppi</b>	työ- ja valmistuspaikat
<b>Muinaisjäänöstyyppintaranne</b>	vesimyllyt
<b>Ajoitus</b>	uusi aika
<b>Selkeä ajoitus</b>	
<b>Rauhoitusluokka</b>	
<b>Lukumäärä</b>	1
<b>Aikaisemmat tutkimukset</b>	-
<b>Peruskarttanumero</b>	2122 04
<b>Peruskartan nimi</b>	Sävi
<b>X1-koordinaatti</b>	
<b>X2-koordinaatti</b>	
<b>Y1-koordinaatti</b>	
<b>Y2-koordinaatti</b>	
<b>Z1-koordinaatti</b>	0070
<b>Z2-koordinaatti</b>	
<b>P1-koordinaatti</b>	6838 920
<b>P2-koordinaatti</b>	
<b>I1-koordinaatti</b>	3275 790
<b>I2-koordinaatti</b>	
<b>Koordinaattiselite</b>	Likimääräinen myllyn sijainti (v. 1796 kartan perusteella)
<b>Tarkastus</b>	Kohdetta ei tarkastettu v. 2007 inventoinnissa.
<b>Kohteen kuvaus</b>	V. 1796 kartan perusteella paikannettu vesimyllyn paikka.
<b>Suosittelavat jatkotoimenpiteet</b>	Kohteen maastotarkastus.
<b>Kartat</b>	1:20 000

**132. Taipaleenjoki 2**

Peruskarttaote 1:20 000

Piirt. V. Adel

Pohjakarttana ote PerusCD:ltä, lehti 2122 04

(c) Maanmittauslaitos, lupa PISA/020/2006



★ myllyn paikka



## ARKISTOLÄHTEET JA KIRJALLISUUS

Maanmittauslaitoksen arkisto. Kartat: Suodenniemi1, 3:01, 3:02, 4, 5, 7, 9:01, 11, 13, 15:1, 15:3; Mouhijärvi 1:1.

Miettinen, Timo 1973: Suodenniemen kiinteät muinaisjäännökset. Luettelo. - MV/AOA, 2 s.

Museovirasto, arkeologian osaston arkisto. Kivikauden löytökortisto. Suodenniemi.

Pellinen, Hanna-Maria 2003: Suodenniemi. Arkeologinen osainventointi 2003. Raportti 5.11.2003. PM.– PM, arkisto. 22 s.

Salo, Unto 2004: *Sastamalan historia 1,2*. Esihistorian liiteosa. Hämeenlinna. 288 s.

Suvanto, Seppo 1973: Keskiaika. - *Satakunnan historia III*. 471 s.

Suvanto, Seppo 2001: Vanhan Satakunnan henkilötiedosto 1303-1571. – [<http://www.narc.fi/suvanto>]

## LYHENTEET

KM	Kansallismuseo (Helsinki)
MV/AOA	Museovirasto/Arkeologian osaston arkisto (Helsinki)
PM	Pirkanmaan maakuntamuseo (Tampere)
SatM	Satakunnan museo (Pori)

## LUETTELO MUSTAVALKONEGATIIVEISTA

Kuvannut Vadim Adel

Negatiivit on luetteloitu Museoviraston arkeologian osaston kokoelmiin.

Neg nro	kuvan aihe	kuvattu suunnasta	pvm 2007
F145148:1	Saarenmaa. Yleiskuva löytöpaikasta. Linjakeppi on koekuopan kohdalla.	NW	4.10.
F145148:2	Saarenmaa. Yleiskuva asuinpaikasta.	NNE	5.10.
F145149:	Lähdeniemi. Asuinpaikan keskiosa. Linjakeppi on löytöpaikalla hiekkakuopan reunalla; taustalla peltoaukea ja sen takana Lähdeniemen talo.	NW	5.10.
F145150:	Oriinmoisio. Yleiskuva asuinpaikasta; lähempänä oleva linjakeppi on kk 2:n kohdalla, takana kk 1.	N	9.10.
F145151:1	Kanni. Alue A.	NE	10.10.
F145151:2	Kanni. Alue B.	SSE	10.10.
F145152:	Pukka, kivikautinen asuinpaikka. Yleiskuva.	SSE	15.10.
F145153:1	Oravainen, alue W.	NNE	15.10.
F145153:2	Oravainen, alue E.	SE	15.10.
F145154:1	Heikkilä. Ylempi löytöalue.	NE	16.10.
F145154:2	Heikkilä. Alempi löytövyöhyke, W-osa.	NW	16.10.
F145154:3	Heikkilä. Alempi löytövyöhyke, E-osa.	NE	16.10.
F145155:1	Karimaa, alue A.	S	17.10.
F145155:2	Karimaa, alue B.	S	17.10.
F145156:	Äijölä. Yleiskuva asuinpaikasta. Linjakeppi on koekuopan kohdalla.	NW	17.10.
F145157:	Mäkitalo. Yleiskuva asuinpaikasta.	NW	18.10.
F145158:	Luodonmäki 1. Yleiskuva asuinpaikasta.	S	19.10.

**Pirkanmaan maakuntamuseossa säilytettävät negatiivit:**

neg nro	kuvan aihe	kuvaus- suunta	pvm 2007
1	Kiikoiskoski. Myllynpaikka.	W	3.10.
2	Saarenmaa. Yleiskuva löytöpaikasta. Linjakeppi on koekuopan kohdalla.	NW	4.10.
3	Saarenmaa. Yleiskuva asuinpaikasta.	NNE	5.10.
4	Lähdeniemi. Asuinpaikan keskiosa. Linjakeppi on löytöpaikalla hiekkakuopan reunalla; taustalla peltoaukea ja sen takana Lähdeniemen talo.	NW	5.10.
5	Pehkusuo. Yleiskuva. Linjakeppi on kiviaidan (3) S-päässä, suoraan sen takana on talon perustus (2).	S	8.10.
6	Pehkusuo. Yleiskuva. Linjakeppi on kiviaidan (1) N-päässä.	N	8.10.
7	Leppäniemi. Kivirakenne 3.	S	8.10.
8-9	Oriinmoisio. Yleiskuva asuinpaikasta; lähempänä oleva linjakeppi on kk 2:n kohdalla, takana kk 1.	N	9.10.
10	Ranta-Hujo. Yleiskuva kivirakennealueesta. Kuvan vasemmalla reunalla, kahden kuusen alla on rakenne 5, oikealla reunalla kellari.	SW	9.10.
11	Kanni. Alue A.	NE	10.10.
12	Kanni. Alue B.	SSE	10.10.
13	Jalkavala. Hist. kylänpaikka.	SE	10.10.
14	Kittilä. kylätontin S-osa. Vasemmalla ent. Kelan talo.	NW	10.10.
15	Pukka. Alue N, W-kulma.	NE	11.10.
16	Pukka, kivikautinen asuinpaikka. Yleiskuva.	SSE	15.10.
17	Oravainen, alue W.	NNE	15.10.
18	Oravainen, alue E.	SE	15.10.
19	Kirkko-oja. Yleiskuva sillanpaikasta.	W	16.10.
20	Heikkilä. Ylempi löytöalue.	NE	16.10.
21	Heikkilä. Alempi löytövyöhyke, W-osa.	NW	16.10.
22	Heikkilä. Alempi löytövyöhyke, E-osa.	NE	16.10.
23	Karimaa, alue A.	S	17.10.
24	Karimaa, alue B.	S	17.10.
25	Äijölä. Yleiskuva asuinpaikasta. Linjakeppi on koekuopan kohdalla.	NW	17.10.
26	Mäkitalo. Yleiskuva asuinpaikasta.	NW	18.10.
27	Luodonmäki 1. Yleiskuva asuinpaikasta.	S	19.10.

**LUETTELO DIGITAALIKUVISTA**

(tiedoston nimi, kuvan aihe, kuvaussuunta, pvm)

Kuvannut Vadim Adel

- DSCN0001.JPG, DSCN0002.JPG Kiiikoiskoski. Myllynpaikka. W 3.10.  
 DSCN0003.JPG, DSCN0004.JPG Kiiikoiskoski. Rakennuksen pohja (?) kosken S-rannalla. S 3.10.  
 DSCN0005.JPG, DSCN0006.JPG Kiiikoiskoski. Kuoppa kosken S-rannalla, rakennuksen pohjan (?) itäpuolella. S 3.10.  
 DSCN0007.JPG, DSCN0008.JPG Kiiikoiskoski. Myllynpaikka. Padon jäännökset? SW 3.10.  
 DSCN0009.JPG Kiiikoiskoski. Myllynpaikka. Betonirakenteita sivu-uomalla, kävelysillan kohdalla. NE 3.10.  
 DSCN0010.JPG, DSCN0011.JPG Saarenmaa. Yleiskuva. Linjakeppi on koekuopan kohdalla. NW 4.10.  
 DSCN0012.JPG, DSCN0013.JPG Saarenmaa. Yleiskuva. NNE 5.10.  
 DSCN0014.JPG, DSCN0015.JPG Lähdeniemi. Asuinpaikan keskiosa. Linjakeppi on löytöpaikalla hiekkakuopan reunalla; taustalla peltoaukea ja sen takana Lähdeniemen talo. NW 5.10.  
 DSCN0016.JPG, DSCN0017.JPG Lähdeniemi. Yleiskuva. SE 5.10.  
 DSCN0018.JPG- DSCN0019.JPG Pehkusuo. Kiviaita (1). NW 8.10.  
 DSCN0020.JPG- DSCN0021.JPG Pehkusuo. Perustus (2). S 8.10.  
 DSCN0022.JPG, DSCN0023.JPG Pehkusuo. Kiviaita (3). W 8.10.  
 DSCN0024.JPG Pehkusuo. Kivikasa (4). S 8.10.  
 DSCN0025.JPG, DSCN0026.JPG Pehkusuo. Uunin (?) perustus (5). NW 8.10.  
 DSCN0027.JPG, DSCN0028.JPG Pehkusuo. Kaivo (6). N 8.10.  
 DSCN0029.JPG, DSCN0030.JPG Pehkusuo. Kellari (7). S 8.10.  
 DSCN0031.JPG, DSCN0032.JPG Pehkusuo. Yleiskuva. Linjakeppi on kiviaidan (3) S-päässä, suoraan sen takana on talon perustus (2). S 8.10.  
 DSCN0033.JPG, DSCN0034.JPG Pehkusuo. Kuoppa (8). NW 8.10.  
 DSCN0035.JPG Pehkusuo. Yleiskuva. Linjakeppi on kiviaidan (1) N-päässä. N 8.10.  
 DSCN0036.JPG, DSCN0037.JPG Leppäniemi. Kivirakenne 1. E 8.10.  
 DSCN0038.JPG, DSCN0039.JPG. Leppäniemi. Kivirakenne 2. SE 8.10.  
 DSCN0040.JPG, DSCN0041.JPG. Leppäniemi. Kivirakenne 3. S 8.10.  
 DSCN0042.JPG. Leppäniemi. Kivirakenne 4, lähempänä peltoa oleva röykkiö. NW 8.10.  
 DSCN0043.JPG. Leppäniemi. Kivirakenne 5, kiviaidan W-osaa. NW 8.10.  
 DSCN0044.JPG, DSCN0045.JPG Leppäniemi. Rakenne 6, S 8.10.  
 DSCN0046.JPG, DSCN0047.JPG Oriinmoisio. Yleiskuva asuinpaikasta; lähempänä oleva linjakeppi on kk 2:n kohdalla, takana kk 1. N 9.10.  
 DSCN0048.JPG, DSCN0049.JPG Ranta-Hujo. Kellarin raunio. SE 9.10.  
 DSCN0050.JPG 1 d Ranta-Hujo. Kellari ja siihen liittyvä perustus. NW 9.10.  
 DSCN0051.JPG Ranta-Hujo. Rakenne 4. S 9.10.  
 DSCN0052.JPG Ranta-Hujo. Rakenne 5. W 9.10.  
 DSCN0053.JPG Ranta-Hujo. Yleiskuva kivirakennealueesta. Kuvan vasemmalla reunalla, kahden kuusen alla on rakenne 5, oikealla reunalla kellari. SW 9.10.  
 DSCN0054.JPG, DSCN0055.JPG Kanni [3]. Alue A. NE 10.10.  
 DSCN0056.JPG. DSCN0057.JPG Kanni [3]. Alue B. SSE 10.10.  
 DSCN0058.JPG, DSCN0059.JPG Jalkavala. Hist. kylänpaikka. SE 10.10.  
 DSCN0060.JPG, DSCN0061.JPG Kittilä. Kylätontin S-osa. Vasemmalla ent. Kelan talo. NW 10.10.  
 DSCN0062.JPG- DSCN0066.JPG Kittilä, kellari. NW 10.10.  
 DSCN0067.JPG Kittilä, kivijalka. SW 10.10.  
 DSCN0068.JPG Rajalahti. Maisemakuva. SE

- DSCN0070.JPG, DSCN0071.JPG Pukka. Alue N, W-kulma. NE 11.10.  
 DSCN0072.JPG-DSCN0075.JPG Pukka, kivikautinen asuinpaikka. Yleiskuva. SSE 15.10.  
 DSCN0076.JPG, DSCN0077.JPG Pohjakylä, kylätontin W-osaa (Tahlo). SE 15.10.  
 DSCN0079.JPG Pukka N, asuinpaikan N-kulma. 15.10.  
 DSCN0080.JPG Pohjakylä, kylätontin E-osaa (Mikkola). SE 15.10.  
 DSCN0081.JPG-DSCN0082.JPG Koivuniemi. Kylänpaikka. SE 15.10.  
 DSCN0083.JPG Koivuniemi. Kylänpaikka. ENE 15.10.  
 DSCN0084.JPG, DSCN0085.JPG Oravainen, alue W. NNE 15.10.  
 DSCN0086.JPG, DSCN0087.JPG Oravainen, alue E. SE 15.10.  
 DSCN0088.JPG-DSCN0092.JPG Kirkko-oja, sillanpaikka. Puu- ja kivrakenteita. 16.10.  
 DSCN0093.JPG Kirkko-oja. Yleiskuva sillanpaikasta. W 16.10.  
 DSCN0094.JPG Kirkko-oja. Tasanne ojan W-rannalla. W 16.10.  
 DSCN0095.JPG Suodenniemen vanha hautausmaa ja kirkonpaikka. E 16.10.  
 DSCN0096.JPG Soila, Suodenniemen vanha kylätontti. W 16.10.  
 DSCN0097.JPG Soila, Suodenniemen vanha kylätontti. W 16.10.  
 DSCN0098.JPG, DSCN0099.JPG Soila, Suodenniemen vanha kylätontti. SSE 16.10.  
 DSCN0100.JPG, DSCN0101.JPG Heikkilä. Ylempi löytöalue. NE 16.10.  
 DSCN0102.JPG Heikkilä. Alempi löytövyöhyke, W-osa. NW 16.10.  
 DSCN0103.JPG, DSCN0104.JPG Heikkilä. Alempi löytövyöhyke, E-osa. NE 16.10.  
 DSCN0105.JPG- DSCN0106.JPG Karimaa [4], alue A. S 17.10.  
 DSCN0107.JPG-DSCN0108.JPG Karimaa [4], alue B. S 17.10.  
 DSCN0109.JPG-DSCN0112.JPG Pajuniemi, kylätontti. W (2 kpl) ja SW (2 d) 17.10.  
 DSCN0113.JPG-DSCN0114.JPG Pajuniemi Kepuli, kiukaan raunio. N 17.10.  
 DSCN0115.JPG Pajuniemi Kepuli, kiviaidan S-osaa. E 17.10.  
 DSCN0116.JPG- DSCN0117.JPG Pajuniemi Kepuli, kiviaidan N-osaa. NE 17.10.  
 DSCN0118.JPG Pajuniemi Kepuli, yleiskuva mj-alueesta. E 17.10.  
 DSCN0122.JPG Kouraniemi, kylätontin N-osa (Pälä). NW 17.10.  
 DSCN0123.JPG, DSCN0124.JPG Kouraniemi, kylätontin N- ja keskiosa. SW 17.10.  
 DSCN0125.JPG, DSCN0126.JPG Äijölä. Yleiskuva asuinpaikasta. Linjakeppi on koekuopan kohdalla. NW 17.10.  
 DSCN0127.JPG, DSCN0128.JPG Leppälampi, vanhan kylätontin S-osa (Seppälä). SE 18.10.  
 DSCN0129.JPG Leppälampi, vanhan kylätontin N-osa (Kiili). SSE 18.10.  
 DSCN0130.JPG Leppälampi, yleiskuva vanhasta kylätontista. NNE 18.10.  
 DSCN0131.JPG, DSCN0132.JPG Mäkitalo. Yleiskuva asuinpaikasta. NW. 18.10.  
 DSCN0133.JPG- DSCN0134.JPG Taipale (Märkätaipale), vanha kylätontti 1700-luvun kartan mukaan. W 18.10.  
 DSCN0135.JPG Taipale (Märkätaipale), vanha kylätontti 1700-luvun kartan mukaan. N 18.10.  
 DSCN0136.JPG Taipale (Märkätaipale), vanha kylätontti 1700-luvun kartan mukaan. NNE 18.10.  
 DSCN0137.JPG Taipale (Märkätaipale), vanhan kylätontin osa (1600-luvun kartan mukaan). Oikealla taustalla Turpan talo. SW 18.10.  
 DSCN0138.JPG, DSCN0139.JPG Luodonmäki 1. Yleiskuva asuinpaikasta. S 19.10.  
 DSCN0140.JPG- DSCN0142.JPG. Luodonmäki 2. Kuoppia pellonreunan tuntumassa. 19.10.  
 DSCN0143.JPG, DSCN0144.JPG Luodonmäki 2. Suurin alueella havaittu kuoppa. 19.10.