

Arkeol. os. 58/13.2.1997

M

**VIALA**  
**ARKEOLOGINEN INVENTOINTI 1996**

Vadim Adel  
Tampereen museot 1997

# VIIALAN ARKEOLOGINEN INVENTOINTI 1996

Vadim Adel

SISÄLTÖ		sivu
1. JOHDANTO		1
2. KARTTA 1: YLEISKARTTA		3
3. INVENTOINTIKOhteet		4
nro	kylä/kohteen nimi	
<b>A. Viialan kiinteät muinaisjännökset</b>		
1.	Varrasniemi Vuollesaari	4
2.	Varrasniemi Pyhältö	11
3.	Varrasniemi Mustila 1	17
4.	Varrasniemi Mustila 2	23
5.	Haihunkoski Siukola 1	30
6.	Haihunkoski Siukola 2	36
7.	Haihunkoski Haihunkoski	42
8.	Viiala Vakkistenmäki	49
9.	Tolvila Kellokivi 1	55
10.	Tolvila Kellokivi 2	61
11.	Taipale Hinkka	67
<b>B. Viialan irtolöytökohteet kylittäin</b>		
12.	Varrasniemi Mustila 3	73
13.	Varrasniemi Helkavainio	78
14.	Varrasniemi Sipilä	84
15.	Varrasniemi Paljassaari	90
16.	Haihunkoski Oopakka	96
17.	Haihunkoski Keskuskatu	102
18.	Viiala Viialan kartano	107
19.	Tarpia Pumpparintie	111
20.	Tolvila Telkkälampi	116
21.	Tolvila? Hirvialho	121
22.	Alkkula Tolvilanlahti	125
23.	Alkkula Alkkula	129
24.	Riitiälä Mutonen	134
25.	Sarkkila Kallio	138
26.	Sarkkila Heikkilä	144
27.	Heinusuo Ali-Eskola	150
28.	Heinusuo Oinas	155
29.	Arpiainen Arpiainen	161
30.	Lohnattila Yli-Laurila	165
31.	Lohnattila Ali-Rooseli	171
LIITTEET		174

## VIIALAN INVENTOINTI 1996

Kenttätyöt ja raportti: Vadim Adel

### 1. JOHDANTO

Viialan arkeologinen inventointi 1996 kuului Tampereen museoiden viisivuotiseen Pirkanmaan kuntien arkeologiseen inventointiprojektiin. Kohteiksi valittiin kymmenen heikoiten maakunnassa arkeologisesti tunnettua kuntaa. Vuonna 1993 inventoitiin Kangasala, 1994 Tampere ja Lempäälä, 1995 Vesilahti ja Pälkäne. Vuonna 1996 kohteina olivat Viiala ja Kylmäkoski. Lisäksi v. 1995-96 tehtiin Vammalan osaluueinventointeja.

Viialan inventoinnin kenttätyöt rahoittivat Tampereen museot ja Viialan kunta, joka myönsi tarkoitukseen 12 000 mk. Työn vaatimat esityöt teki vs. museoamanuenssi Juha-Matti Vuorinen Tampereen museoissa virkatyönään. Inventointiprojektin suunnittelijana ja töiden valvojana on toiminut museoamanuenssi Tuija-Liisa Soininen. Ennen kenttätöiden alkamista Vadim Adel ja Tuija-Liisa Soininen tekivät Viialan mahdollisten muinaisjäännösalueiden esitarkastuksen 29.7.1996.

Inventoinnin kenttätyöt teki 1.-31.10.1996 Tampereen museoiden tp. tutkija Vadim Adel. Koekuoppien kaivamisessa ja pintapoiminnassa avusti Museoviraston muinaisjäännösten hoitoyksikön Lempäälän hoitoryhmän raivaustyöntekijä Markku Jaatinen, joka oli mukana 2.-3., 7.-10. ja 14.-15.10.1996.

Yhteyshenkilönä Viialassa toimi lukion rehtori/koulutoimenjohtaja Heikki Tuokko. Tarvittavien karttojen hankkimisesta ja kopioimisesta kunnan teknisessä yksikössä vastasi Jukka-Pekka Gullsten.

Inventoinnin jälkityöt ja raportin teki Vadim Adel Tampereen museoissa 13.1.-14.2.1997.

Viialan arkeologinen inventointi 1996 on perusinventointi, jossa tarkastettiin kunnan ennestään tunnetut kiinteät muinaisjäännökset sekä pyrittiin paikallistamaan ja tarkastamaan irtolöytökohteet. Irtolöytötietojen ja topografisten havaintojen perusteella etsittiin lisäksi uusia muinaisjäännöksiä. Sopivissa kohteissa työhön kuului koekuopitusta ja pintapoimintaa.

Viialasta tunnettiin ennestään vain kaksi kiinteää muinaisjäännöstä: Vuollesaaren kivikautinen asuinpaikka (kohde 1) ja Pyhällön maakivi, johon liittyy perimätietoa (kohde 2). Aikaisemman Viialan arkeologisen inventoinnin teki Annikki Nisula syksyllä 1943 ("Kertomus Akaan, Kylmäkosken ja Viialan pitäjän kiinteistä muinaisjäännöksistä ja muista muinaismuistoista"). Vuonna 1981 Anna-Liisa Hirviluoto suoritti kolmen kohteen tarkastuksen (kohteet 1, 2 ja 13); tarkastuskertomusta arkeologian osaston arkistossa ei ole.

Vuoden 1996 inventoinnissa todettiin uusia kiinteitä muinaisjäännöksiä yhteensä yhdeksästä kohteesta:

- Mustila 1 (kohde 3): kivikautinen asuinpaikka
- Mustila 2 (kohde 4): kivikautinen asuinpaikka
- Siukola 1 (kohde 5): kivikautinen asuinpaikka
- Siukola 2 (kohde 6): kivikautinen asuinpaikka
- Haihunkoski (kohde 7): kivikautinen asuinpaikka
- Vakkistenmäki (kohde 8): kivikautinen asuinpaikka
- Kellokivi 1 (kohde 9): kivikautinen asuinpaikka
- Kellokivi 2 (kohde 10): kivikautinen asuinpaikka
- Hinkka (kohde 11): kivikautinen asuinpaikka

Kaikki uudet kiinteät muinaisjäännökset sijaitsevat Vanajaveden Jumusenselän lounais- ja länsirannikolla taajama-alueella tai sen läheisyydessä.

Kiinteiden muinaisjäännöksiä jälkeen tässä raportissa esitetään tiedot irtolöytökohteista. Yhteensä raportissa on tiedot 31 kohteesta.

Inventoinnin löydöt, valokuvat ja diat on arkistoitu Museoviraston kokoelmiin :

Löydöt: KM 29956 - 29974 (Diar. 20.1.1997)

Valokuvat: KM 106100 - 106112

Diat: KM 35699 - 35712

Hämeen museossa 12. helmikuuta 1997



Vadim Adel  
tp. tutkija  
Tampereen museot

VIALA INVENTOINTI 1996

V. Adel

YLEISKARTTA

Kartta 1

mk 1:50 000



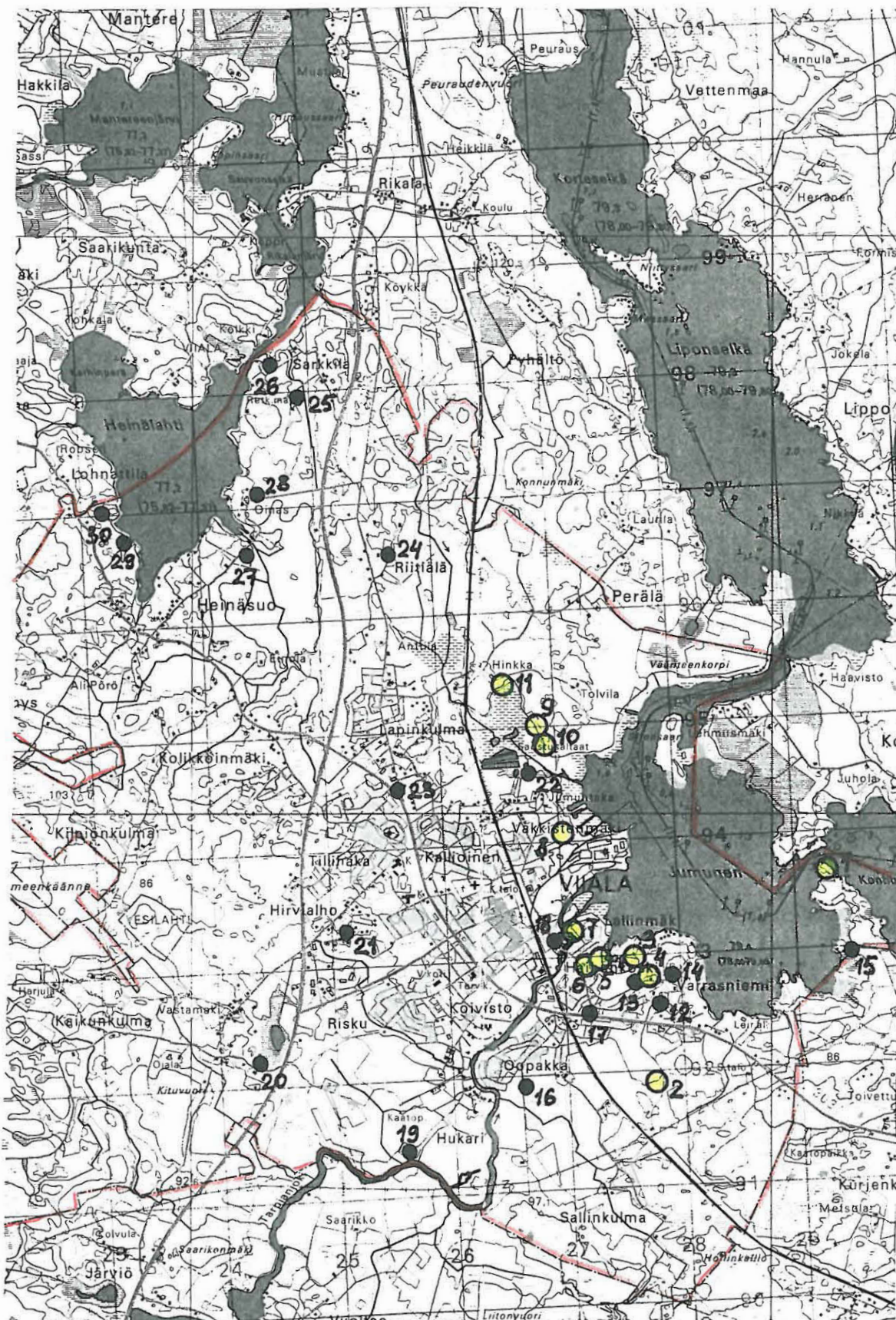
kiinteä muinaisjäännös  
ja kohteen numero



irtolöytöpaikka  
ja kohteen nro



kunnanraja



# ARKEOLOGISEN KOHTEEN TARKASTUS

928	1	0001
-----	---	------

## Tunnistetiedot

Kunta: Viiala 928 Inventointinumero: 1  
 Alue: Varrasniemi Luokka: II  
 Nimi: Vuollesaari Ajoitus: kivikausi  
 Kohteen laji: asuinpaikka Lukumäärä: 1  
 Kohteesta muita kortteja \_\_\_\_\_ kpl (ks. täyttöohjeet)  
 Tarkastaja: Vadim Adel Tarkastusaika: 15.10.1996

## Sijaintitiedot

Peruskartta 2114 11 TOIJALA Pinta-ala n. 900 m<sup>2</sup>  
 x = 6789 54 y = 2490 44 z = n. 79,5  
 Suunta ja etäisyys kirkosta tms. Viialan kirkosta 3,0 km itään

## Hoito ja kunto (ks. täyttöohjeet)

A  B  C  D  E  F  G

## Tila ja omistaja (ks. täyttöohjeet)

Kylä/kaupunginosa: Varrasniemi 424  
 Tila/Rno/Nimi RN:o 5:36 Rauninsaari

tai Kortteli/tontti/palsta \_\_\_\_\_

Omistaja: Aarre Tuli Saarion perikunta Puhelin: \_\_\_\_\_  
 Osoite: Sokinvuori 1 A 020 Postitmp: 02760 ESPOO

Kiinteistötunnus 

928	424	0005	0036
-----	-----	------	------

 vuokrattu, ks huomautukset

Kylä/kaupunginosa: Varrasniemi 424  
 Tila/Rno/Nimi RN:o 5:37 Vuollesaari

tai Kortteli/tontti/palsta \_\_\_\_\_

Omistaja: Aatos Armas Saario Puhelin: \_\_\_\_\_  
 Osoite: Kajaaninlinnantie 7 E 082 Postitmp: 00900 HELSINKI

Kiinteistötunnus 

928	424	0005	0037
-----	-----	------	------

 vuokrattu, ks huomautukset

Kylä/kaupunginosa: Varrasniemi 424  
 Tila/Rno/Nimi RN:o 5:34 Aarresaari

tai Kortteli/tontti/palsta \_\_\_\_\_

Omistaja: Aarre Tuli Saarion perikunta Puhelin: \_\_\_\_\_

Osoite: Sokinvuori 1 A 020Postitmp: 02760 ESPOO

Kiinteistötunnus

928

424

0005

0034

vuokrattu, ks huomautukset

**Aiemmat tiedot:** kivikautinen asuinpaikka huvilan puutarhassa  
Tark. Hirviluoto 1981

**Aiemmat löydöt:** KM 13971:1-2 (tasa- ja kourutaltoa). Löydetty Vuollesaaren tilan maalta, n. 30 m Saarion asuinrakennuksesta etelään, n. 50 cm syvästä, puutarhatyössä. Toisen löysi Saimi Saario v. 1921 ja toisen Aatos Saario v. 1939. Samasta paikasta oli aikaisemmin löydetty 25 cm pitkä taltta sekä kairan(?) näköinen "veistos".

**Tarkastuslöydöt:** -

## TARKASTUSKERTOMUS

### Liitteet:

kartat 1-3

muut liitteet: muovikartta 1:500 A.179

negatiivit: KM 106105

diat: KM 35705

**Tarkastuksen aihe:** Viialan arkeologinen perusinventointi

**Kohteen kuvaus:** Vanhaa kasvi(puu-)tarhaa Vuollesaaren keskiosassa. Kasvaa vadelmaa ja heinää. Maasto viettää loivasti itäkoilliseen, Konhonselkään. Alueen N-, W- ja S-puolella on kivikkoisia mäkiä, idässä ja koillisessa sen rajaa kostea koivuvaltainen sekametsä. Asuinpaikan koko on n. 30 x 30 m. Sen halki kulkee NW-SE -suuntaisesti kaksi tilanrajaa.



**Ympäristö ja maasto:** (vesistö, vesistökoodi, rakennukset, tiet, sorakuopat jne)  
Vuollesaari sijaitsee Vanajaveden Konhonselän ja Jumusen välisessä Jumusen-salmessa. Saaren luoteisosassa on kaksi huvilaa ja useita talousrakennuksia. Saaren itäosassa kulkee NW-SE -suuntaisesti sähkölinja. Asuinpaikan etäisyys vanhemmasta asuinrakennuksesta n. 25 m (NNW-SSE), Konhonselän rannasta 20-25 m (NE-SW).

**Laajuuden arviointiperuste:** maaston topografia

**Luokitusehdotus perusteluineen:** II

**Ehdotus suoja-alueeksi:** vanhan kasvi(puu-)tarhan alue

**Havaintomahdollisuudet:** hyvät

**Opas:**

**Rauhoitustoimenpiteet maastossa:**

**Tiedossa olevat maankäyttösuunnitelmat, kiireellisyys:**  
Suunnitelmissa on tien rakentaminen saarelle.

**Lähilöytöjä:** Paljassaari: irtolöytöpaikka, n. 750 m SSE (inventointikohde nro 15)

\*\*\*\*\*

## Selostus jätetty

Aika

Paikka

Allekirjoitus

### Jatkotoimenpiteitä:

**Huomautuksia** (esim. perimätieto) **ja lisäyksiä:** Inventoinnin yhteydessä saaresta ja sen eteläpuolella sijaitsevasta niemestä etsittiin myös röykkiöitä. Sen lisäksi tutkittiin niemen etelärannan kesämökkialuetta. Alueelle tehtiin kaksi intuitiivista n. 50 x 50 cm:n kokoista koekuoppaa ja pintapoimittiin kahden mökkitien välinen pelto. Ei merkkejä muinaisjäännöksistä.

### Täyttöohjeita:

#### Tunnistetiedot

Mikäli kohteen alueella on useampia muinaisjäännöslajeja (esim. asuinpaikka ja röykkiöitä), täytä samalla nimellä ja inventointinumerolla useampi kortti

#### Hoito ja kunto

**A. Kunto:** 1=koskematon, 2=tutkittu osittain, 3=tutkittu kokonaan, 4=tuhoutunut osittain, 5=tuhoutunut kokonaan, 6=tutkittu ja tuhoutunut osittain, 7=tutkittu ja tuhoutunut kokonaan

**B. Alkuperäisyys:** 1=täysin alkuperäinen, 2=entisoity osittain, 3=entisoity kokonaan  
4=siirretty alkuperäiseltä paikaltaan

**C. Hoitotarve:** 1=vaatii entistämistä, 2=vaatii kunnostamista, 3=vaatii puhdistamista tai esiin kaivamista, 4=vaatii tuki- tai suojarakenteita, 5=vaatii tutkimuksia tuhoutumisen estämiseksi, 6=vaatii jatkuvaa hoitoa, 7=ei vaadi hoitotoimenpiteitä

**D. Hoitotilanne:** 1=peruskunnostettu, 2=tuettu rakentein, 3=pidetään puhtaana

**E. Rajaustarkkuus:** 1=rajattu arvion pohjalta, 2=rajattu osittaisella koekaivauksella, 3=rajattu kokonaan epävarmasti koekaivauksin, 4=rajattu kokonaan luotettavin koekaivauksi, 5=rajattu näkyvien rakenteiden perusteella

**F. Vahvistustapa:** 1=rajattu vain muinaisjäännös, 2=rajattu vain suoja-alue, 3=rajattu sekä muinaisjäännös että suoja-alue

**G. Maastomerkintä:** 1=kuparitaulu, 2=kertova taulu, 3=paalurajaus ilman taulua, 4=paalurajaus ja taulu, 5=aitaus ja taulu, 6=rakennus ympärillä ja taulu

#### Tila ja omistaja

Mikäli kohde on useamman kylän tai kunnan alueella, TÄYTÄ LISÄKORTTI

VIIALA INVENTOINTI 1996

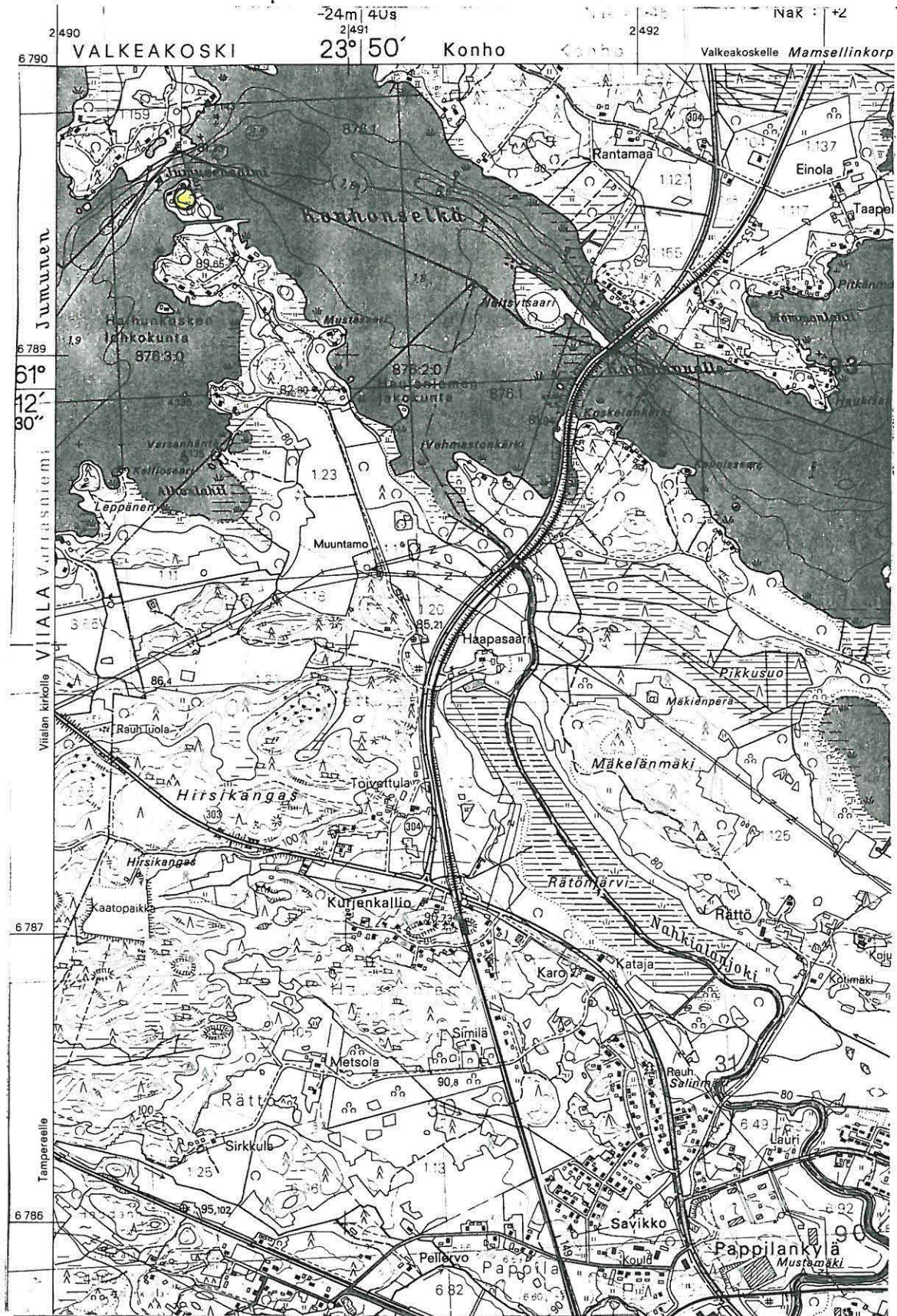
KARTTA 2

VUOLLESAARI

Kopio peruskartasta 1:20 000

2114 11 TOIJALA (Hki 1992)

x=6789 54, y=2490 44, z=n. 79,5



VIIALA VUOLLESAARI

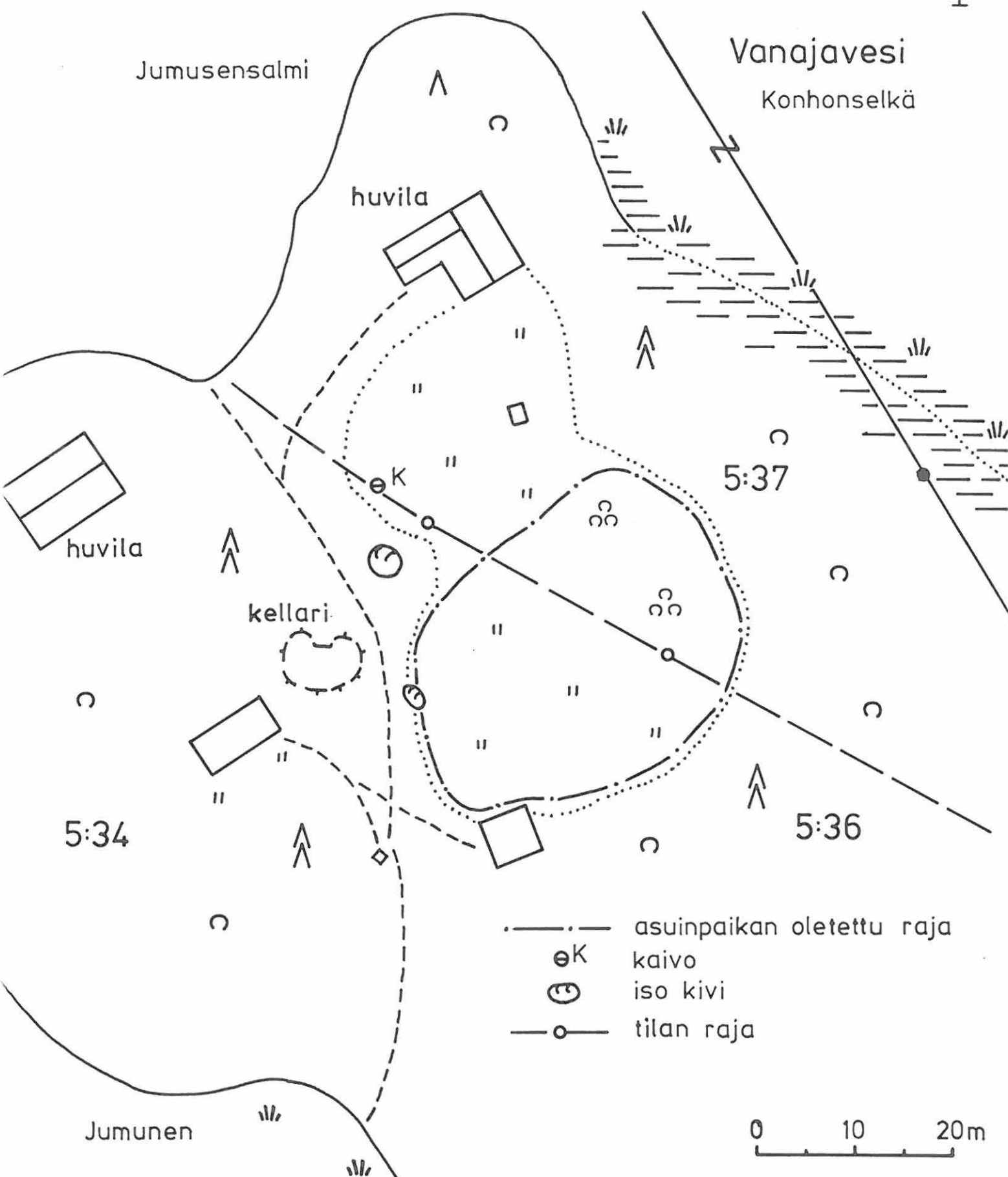
928-1-0001

Yleiskartta 1:500

Vadim Adel 1996

10

Neulapohjoinen



- asuinpaikan oletettu raja
- kaivo
- iso kivi
- tilan raja

0 10 20m

# ARKEOLOGISEN KOHTEEN TARKASTUS

928	1	0002
-----	---	------

## Tunnistetiedot

Kunta: Viiala 928 Inventointinumero: 2  
 Alue: Varrasniemi Luokka: II  
 Nimi: Pyhältö Ajoitus: hist. aika?  
 Kohteen laji: maakivi Lukumäärä: 1  
 Kohteesta muita kortteja \_\_\_\_\_ kpl (ks. täyttöohjeet)  
 Tarkastaja: Vadim Adel Tarkastusaika: 4.10.1996

## Sijaintitiedot

Peruskartta 2114 08 VIIALA Pinta-ala n. 2 m2  
 x = 6787 68 y = 2489 00 z = 90  
 Suunta ja etäisyys kirkosta tms. Viialan kirkosta 2,3 km SE

## Hoito ja kunto (ks. täyttöohjeet)

A  B  C  D  E  F  G

## Tila ja omistaja (ks. täyttöohjeet)

Kylä/kaupunginosa: Varrasniemi 424  
 Tila/Rno/Nimi RN:o 4:148 Mustila  
 tai Kortteli/tontti/palsta \_\_\_\_\_  
 Omistaja: Aaro Mauno Mustila Puhelin: 03-5435015  
 Osoite: Tähdentie 32 Postitmp: 37830 VIIALA  
 Kiinteistötunnus 

928	424	0004	0148
-----	-----	------	------

 vuokrattu, ks huomautukset  
 Lisää kiinteistöjä \_\_\_\_\_ kpl

**Aiemmat tiedot:** maakivi, johon on hakattu risti

Inv. Nisula 1943, s. 19

Tark. Hirviluoto 1981

**Aiemmat löydöt:** maakiven viereisestä Pyhällön pellostä löysi Aaro Mustila n. 1960-luvun alussa piilukirveen, joka nyt on kadoksissa.

**Tarkastuslöydöt:** -

## TARKASTUSKERTOMUS

### Liitteet:

kartat 1, 4 ja 5

muut liitteet:

negatiivit: KM 106100 - 106101

diat: KM 35700 - 35701

**Tarkastuksen aihe:** Viialan arkeologinen perusinventointi

**Kohteen kuvaus:** Savipellon eteläreunassa, kuusivaltaisen metsän rajassa, E-W -suuntaisen ojan varrella, sen pohjoispuolella sijaitsee n. 2 x 1 x 0,5 m:n kokoinen sammaloitunut maakivi. Kiven laelle, lähelle sen SSW-reunaa on hakattu 2-3 cm:n syvyinen ja n. 25 x 25 cm:n kokoinen NW-SE-NE-SW-suuntainen risti. Kiven NE- ja SW-puolille on kasattu erikokoisia peltokiviä. Kiven ympäri kasvaa lepän taimia ja heinää.

**Ympäristö ja maasto:** (vesistö, vesistökoodi, rakennukset, tiet, sorakuopat jne)  
Maakivestä n. 75 m itään on N-S -suuntainen Etuhaantie.

**Laajuuden arviointiperuste:**

**Luokitusehdotus perusteluineen:** II. Maakivi, johon liittyy perimätietoa.

**Ehdotus suoja-alueeksi:** 2 m maakiven reunoista

**Havaintomahdollisuudet:** kohtuulliset

**Opas:** Aaro Mustila

**Rauhoitustoimenpiteet maastossa:**

**Tiedossa olevat maankäyttösuunnitelmat, kiireellisyys:** ei tiedossa

**Lähilöytöjä:** Mustila 3: irtolöytöpaikka/mahdollinen asuinpaikka, 0,6 km N  
(inventointikohde nro 12).

\*\*\*\*\*

**Selostus jätetty**

Aika

Paikka

Allekirjoitus

**Jatkotoimenpiteitä:****Huomautuksia** (esim. perimätieto) **ja lisäyksiä:**

Perimätiedon mukaan Pyhältö on saanut nimensä maakiveen hakatusta rististä. Maanomistajan mielestä kyseessä ei voi olla rajamerkki siksi, että paikalla koskaan ei ollut mitään rajaa. Pelto on raivattu ehkä 1700-luvulla. Pellostä löydetty pülukirves on löytäjän mukaan toimitettu Hämeen museolle. Museon kokoelmien kortistosta sitä ei kuitenkaan löytynyt. Inventoinnin yhteydessä tarkastettiin Pyhällön pellon itäpuolella sijaitsevaa **Mustikkamäkeä**, aiheena Aaro Mustilan ilmoitus kiviröykkiöstä. Mäen SE-rinteen yläosassa, polun luoteispuolella, ison maakiven kupeessa sijaitsee puoliympyrän muotoinen kiviaita, halk. n. 2,5 m, kork. n. 0,4 m, sen päälle on kasattu kuivia risuja. Kyseessä on todennäköisesti lasten rakentama "linnake". Koordinaatit: X=6787 82, Y=2489 28, Z=n. 105. Ei havaintoja muinaisjäännöksistä.

**Täyttöohjeita:****Tunnistetiedot**

Mikäli kohteen alueella on useampia muinaisjäännöslajeja (esim. asuinpaikka ja röykkiötä), täytä samalla nimellä ja inventointinumerolla useampi kortti

**Hoito ja kunto**

**A. Kunto:** 1=koskematon, 2=tutkittu osittain, 3=tutkittu kokonaan, 4=tuhoutunut osittain, 5=tuhoutunut kokonaan, 6=tutkittu ja tuhoutunut osittain, 7=tutkittu ja tuhoutunut kokonaan

**B. Alkuperäisyys:** 1=täysin alkuperäinen, 2=entisöity osittain, 3=entisöity kokonaan  
4=siirretty alkuperäiseltä paikaltaan

**C. Hoitotarve:** 1=vaatii entistämistä, 2=vaatii kunnostamista, 3=vaatii puhdistamista tai esiin kaivamista, 4=vaatii tuki- tai suojarakenteita, 5=vaatii tutkimuksia tuhoutumisen estämiseksi, 6=vaatii jatkuvaa hoitoa, 7=ei vaadi hoitotoimenpiteitä

**D. Hoitotilanne:** 1=peruskunnostettu, 2=tuettu rakentein, 3=pidetään puhtaana

**E. Rajaustarkkuus:** 1=rajattu arvion pohjalta, 2=rajattu osittaisella koekaivauksella, 3=rajattu kokonaan epävarmasti koekaivauksin, 4=rajattu kokonaan luotettavin koekaivauksi, 5=rajattu näkyvien rakenteiden perusteella

**F. Vahvistustapa:** 1=rajattu vain muinaisjäännös, 2=rajattu vain suoja-alue, 3=rajattu sekä muinaisjäännös että suoja-alue

**G. Maastomerkintä:** 1=kuparitaulu, 2=kertova taulu, 3=paalurajaus ilman taulua, 4=paalurajaus ja taulu, 5=aitaus ja taulu, 6=rakennus ympärillä ja taulu

**Tila ja omistaja**

Mikäli kohde on useamman kylän tai kunnan alueella, TÄYTÄ LISÄKORTTI



VIIALA INVENTOINTI 1996

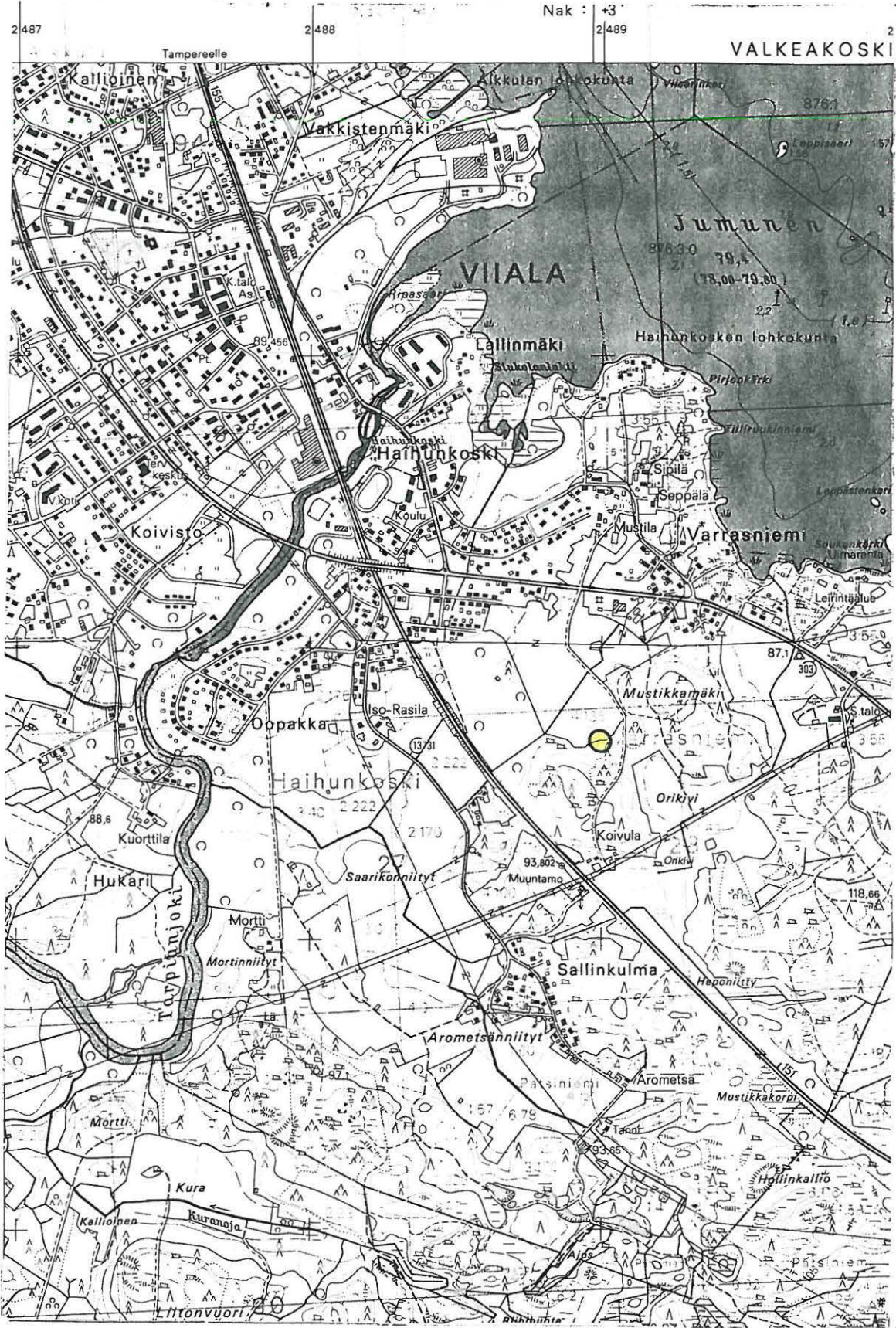
KARTTA 4

PYHÄLTÖ

Kopio peruskartasta 1:20 000

2114 08 VIIALA (Hki 1992)

X=6787 68, Y=2489 00, Z=90

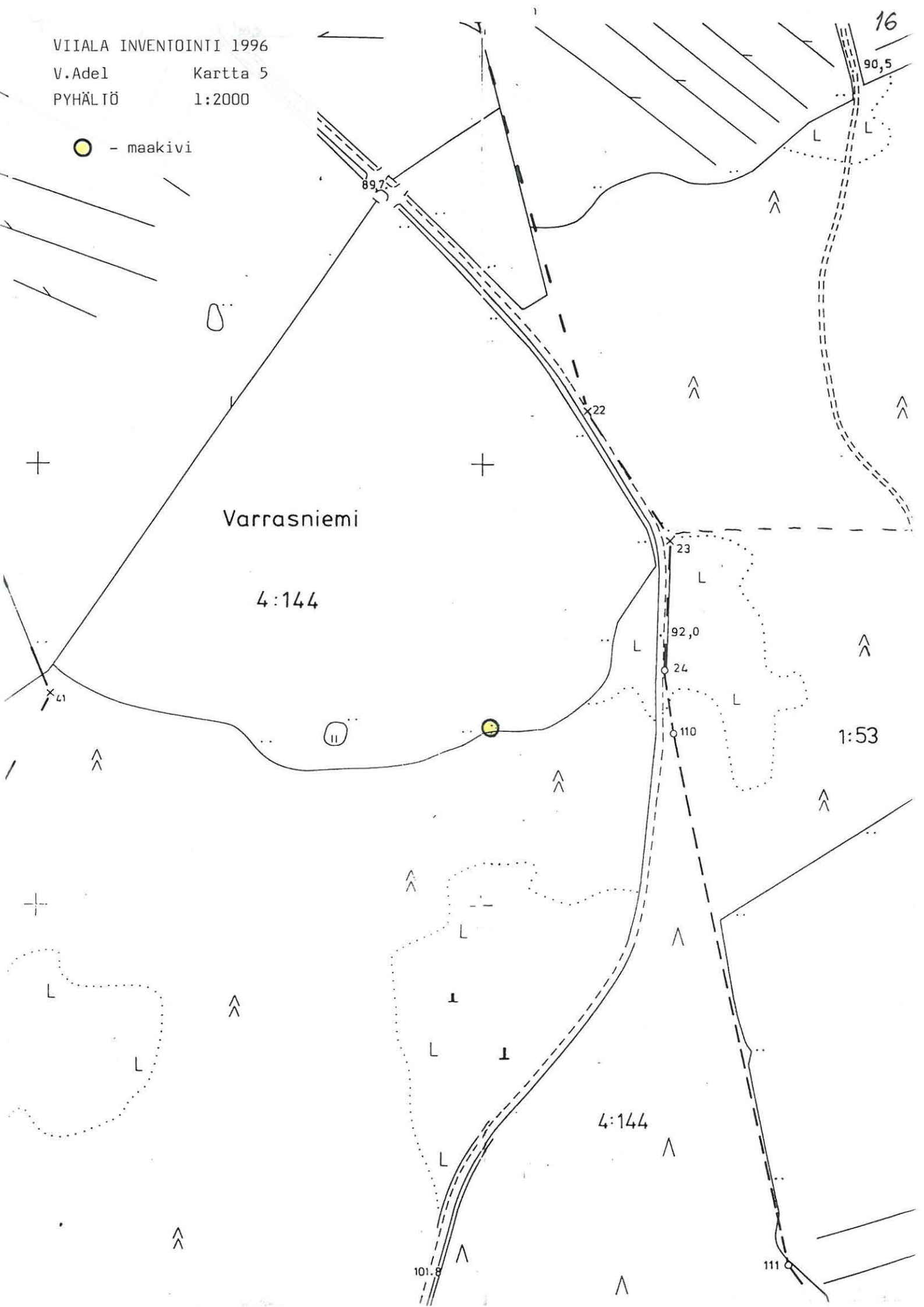


VIIALA INVENTOINTI 1996

V.Adel Kartta 5

PYHÄLTÖ 1:2000

● - maakivi



# ARKEOLOGISEN KOHTEEN TARKASTUS

928	1	0003
-----	---	------

## Tunnistetiedot

Kunta: Viiala 928 Inventointinumero: 3  
 Alue: Varrasniemi Luokka: II  
 Nimi: Mustila 1 Ajoitus: kivikausi  
 Kohteen laji: asuinpaikka Lukumäärä: 1  
 Kohteesta muita kortteja \_\_\_\_\_ kpl (ks. täyttöohjeet)  
 Tarkastaja: Vadim Adel Tarkastusaika: 10.10.1996

## Sijaintitiedot

Peruskartta 2114 08 VIIALA Pinta-ala n. 0,3 ha  
 x = 6788 75-78 y = 2488 78-86 z = n. 79,5-80  
 Suunta ja etäisyys kirkosta tms. Viialan kirkosta 1,5 km SE

## Hoito ja kunto (ks. täyttöohjeet)

A  B  C  D  E  F  G

## Tila ja omistaja (ks. täyttöohjeet)

Kylä/kaupunginosa: Varrasniemi 424  
 Tila/Rno/Nimi RN:o 4:148 Mustila  
 tai Kortteli/tontti/palsta \_\_\_\_\_  
 Omistaja: Aaro Mauno Mustila Puhelin: 03-5435015  
 Osoite: Tähdentie 32 Postitmp: 37830 VIIALA  
 Kiinteistötunnus 

928	424	0004	0148
-----	-----	------	------

 vuokrattu, ks huomautukset  
 Lisää kiinteistöjä \_\_\_\_\_ kpl

**Aiemmat tiedot:** kivikautinen irtolöytöpaikka  
 Inv. Nisula 1943, s. 4

**Aiemmat löydöt:** HM 678:4 hiotun kiviesineen (kiilan?) kärkikappale. Löydetty Mustilan pellosta. Luett. 1910.

**Tarkastuslöydöt:** KM 29970:1-4 (tasataltta, kvartsi-kaavin, kvartsi-iskoksia 3 kpl, palanutta savea 1 kpl)

## TARKASTUSKERTOMUS

**Liitteet:**

kartat 1, 6 ja 7

muut liitteet:

negatiivit: KM 106104

diat: KM 35704

**Tarkastuksen aihe:** Viialan arkeologinen perusinventointi**Kohteen kuvaus:**

Noin 90 (WNW-ESE) x 25-40 m laajuinen peltoniemeke lehtipuita ja pensaita kasvavan suon koillisrannalla, loivalla etelälounaisrinteellä. Asuinpaikan pohjoispuolella on lehtipuuvaltaista metsää. Maaperä on savea (alueen eteläosassa)/hietaa (pohjoisosa).

**Ympäristö ja maasto:** (vesistö, vesistököödi, rakennukset, tiet, sorakuopat jne)  
 Jumusen Siukolanlahden ranta n. 120 m asuinpaikasta luoteeseen. Asuinpaikan  
 koillispuolella n. 50 m etäisyydessä kulkee NW-SE -suuntaisesti Kalatie.

**Laajuuden arviointiperuste:** pintapöimintälöytöjen levinneisyys

**Luokitusehdotus perusteluineen:** II. Peltoalueella sijaitseva kivikautinen  
 asuinpaikka.

**Ehdotus suoja-alueeksi:** peltoniemeke

**Havaintomahdollisuudet:** hyvät

**Opas:**

**Rauhoitustoimenpiteet maastossa:** maanomistajalle on kerrottu löydetyistä  
 muinaisjäännöksistä ja annettu Tampereen museoiden Arkeologia-esitteet

**Tiedossa olevat maankäyttösuunnitelmat, kiireellisyys:** ei tiedossa

**Lähilöytöjä:** Mustila 2: kivikautinen asuinpaikka, n. 100 m SE (inventointikohde  
 nro 4).

\*\*\*\*\*

**Selostus jätetty**

Aika

Paikka

Allekirjoitus

**Jatkotoimenpiteitä:****Huomautuksia (esim. perimätieto) ja lisäyksiä:****Täyttöohjeita:****Tunnistetiedot**

Mikäli kohteen alueella on useampia muinaisjäännöslajeja (esim. asuinpaikka ja röykkiöitä), täytä samalla nimellä ja inventointinumerolla useampi kortti

**Hoito ja kunto**

**A. Kunto:** 1=koskematon, 2=tutkittu osittain, 3=tutkittu kokonaan, 4=tuhoutunut osittain, 5=tuhoutunut kokonaan, 6=tutkittu ja tuhoutunut osittain, 7=tutkittu ja tuhoutunut kokonaan

**B. Alkuperäisyys:** 1=täysin alkuperäinen, 2=entisöity osittain, 3=entisöity kokonaan  
4=siirretty alkuperäiseltä paikaltaan

**C. Hoitotarve:** 1=vaatii entistämistä, 2=vaatii kunnostamista, 3=vaatii puhdistamista tai esiin kaivamista, 4=vaatii tuki- tai suojarakenteita, 5=vaatii tutkimuksia tuhoutumisen estämiseksi, 6=vaatii jatkuvaa hoitoa, 7=ei vaadi hoitotoimenpiteitä

**D. Hoitotilanne:** 1=peruskunnostettu, 2=tuettu rakentein, 3=pidetään puhtaana

**E. Rajaustarkkuus:** 1=rajattu arvion pohjalta, 2=rajattu osittaisella koekaivauksella, 3=rajattu kokonaan epävarmasti koekaivauksin, 4=rajattu kokonaan luotettavin koekaivauksi, 5=rajattu näkyvien rakenteiden perusteella

**F. Vahvistustapa:** 1=rajattu vain muinaisjäännös, 2=rajattu vain suoja-alue, 3=rajattu sekä muinaisjäännös että suoja-alue

**G. Maastomerkintä:** 1=kuparitaulu, 2=kertova taulu, 3=paalurajaus ilman taulua, 4=paalurajaus ja taulu, 5=aitaus ja taulu, 6=rakennus ympärillä ja taulu

**Tila ja omistaja**

Mikäli kohde on useamman kylän tai kunnan alueella, TÄYTÄ LISÄKORTTI

VIIALA INVENTOINTI 1996

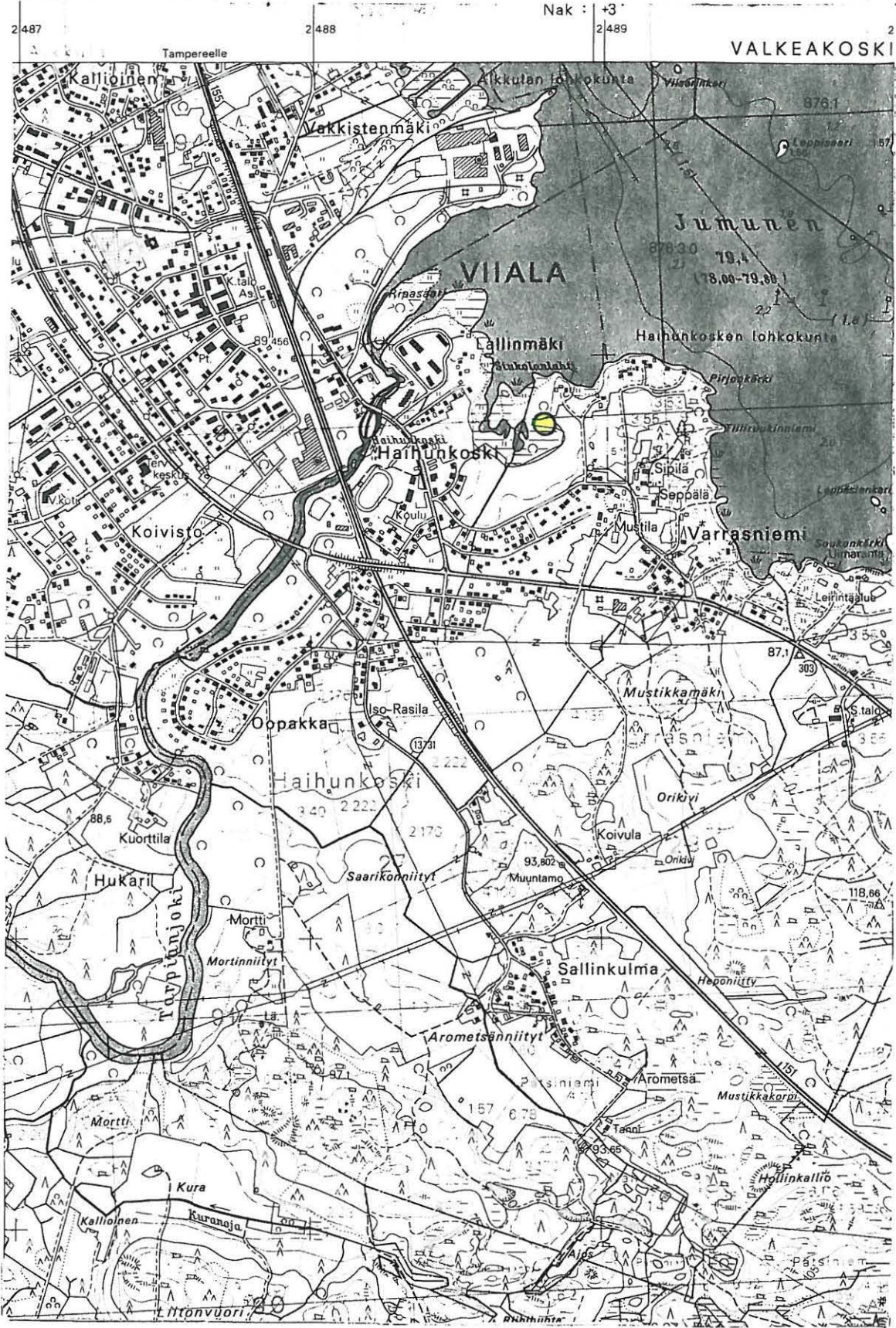
KARTTA 6

MUSTILA 1

Kopio peruskartasta 1:20 000

2114 08 VIIALA (Hki 1992)

X=6788 75-78, Y=2488 78-86, Z=79,5-80







# ARKEOLOGISEN KOHTEEN TARKASTUS

928	1	0004
-----	---	------

## Tunnistetiedot

Kunta: Viiala 928 Inventointinumero: 4  
 Alue: Varrasniemi Luokka: II  
 Nimi: Mustila 2 Ajoitus: kivikausi  
 Kohteen laji: asuinpaikka Lukumäärä: 1  
 Kohteesta muita kortteja \_\_\_\_\_ kpl (ks. täyttöohjeet)  
 Tarkastaja: Vadim Adel Tarkastusaika: 10.10.1996

## Sijaintitiedot

Peruskartta 2114 08 VIIALA Pinta-ala n. 0,5 ha  
 x = 6788 59-69 y = 2488 91-97 z = n. 82,5-83  
 Suunta ja etäisyys kirkosta tms. Viialan kirkosta 1,7 km SE

## Hoito ja kunto (ks. täyttöohjeet)

A  B  C  D  E  F  G

## Tila ja omistaja (ks. täyttöohjeet)

Kylä/kaupunginosa: Varrasniemi 424  
 Tila/Rno/Nimi RN:o 4:148 Mustila  
 tai Kortteli/tontti/palsta \_\_\_\_\_  
 Omistaja: Aaro Mauno Mustila Puhelin: 03-5435015  
 Osoite: Tähdentie 32 Postitmp: 37830 VIIALA  
 Kiinteistötunnus 

928	424	0004	0148
-----	-----	------	------

 vuokrattu, ks huomautukset

Kylä/kaupunginosa: Varrasniemi 424  
 Tila/Rno/Nimi RN:o 1:53 Penttilä  
 tai Kortteli/tontti/palsta \_\_\_\_\_  
 Omistaja: Eero Sakari Mattila Puhelin: \_\_\_\_\_  
 Osoite: Jatinraitti 2 Postitmp: 37830 VIIALA  
 Kiinteistötunnus 

928	424	0001	0053
-----	-----	------	------

 vuokrattu, ks huomautukset

**Aiemmat tiedot:** kivikautinen irtolöytöpaikka  
Inv. Nisula 1943, s. 4

**Aiemmat löydöt:** HM 678:4 hiotun kiviesineen (kiilan?) kärkikappale. Löydetty Mustilan pellosta. Luett. 1910.

**Tarkastuslöydöt:** KM 29971:1-2 (kvartsi-iskoksia - 19 kpl, pii-iskoksia - 3 kpl)

## TARKASTUSKERTOMUS

**Liitteet:**

kartat 1, 8 ja 9

muut liitteet:

negatiivit: KM 106103

diat: KM 35703

**Tarkastuksen aihe:** Viialan arkeologinen perusinventointi

**Kohteen kuvaus:**

Savista peltoa loivalla lounaisrinteellä N-S -suuntaisen Kalatien molemmin puolin, Varrasniementien ja Kalatien risteyksen pohjoispuolella. Löytöalueen koko n. 110 (N-S) x 60 m.

**Ympäristö ja maasto:** (vesistö, vesistökuodi, rakennukset, tiet, sorakuopat jne)  
Jumusen ranta n. 200 m asuinpaikasta pohjoiseen. Asuinpaikan läpi kulkee N-S -  
suuntaisesti Kalatie. Löytöalueen kaakkoispuolella on omakotitaloalue.

**Laajuuden arviointiperuste:** pintapöimintalöytöjen levinneisyys

**Luokitusehdotus perusteluineen:** II. Peltoalueella sijaitseva kivikautinen  
asuinpaikka.

**Ehdotus suoja-alueeksi:**

**Havaintomahdollisuudet:** hyvät

**Opas:**

**Rauhoitustoimenpiteet maastossa:** maanomistajalle on kerrottu löydetyistä  
kiinteästä muinaisjäännöksestä ja annettu Tampereen museoiden Arkeologia-esitteet

**Tiedossa olevat maankäyttösuunnitelmat, kiireellisyys:** ei tiedossa

**Lähilöytöjä:** Mustila 1: kivikautinen asuinpaikka, n. 100 m NW (inventointikohde  
nro 3); Helkavainio: rautakautinen irtolöytöpaikka, n. 50 m W (kohde nro 13).

\*\*\*\*\*

## Selostus jätetty

Aika

Paikka

Allekirjoitus

**Jatkotoimenpiteitä:****Huomautuksia (esim. perimätieto) ja lisäyksiä:****Täyttöohjeita:****Tunnistetiedot**

Mikäli kohteen alueella on useampia muinaisjäännöslajeja (esim. asuinpaikka ja röykkiöitä), täytä samalla nimellä ja inventointinumerolla useampi kortti

**Hoito ja kunto**

**A. Kunto:** 1=koskematon, 2=tutkittu osittain, 3=tutkittu kokonaan, 4=tuhoutunut osittain, 5=tuhoutunut kokonaan, 6=tutkittu ja tuhoutunut osittain, 7=tutkittu ja tuhoutunut kokonaan

**B. Alkuperäisyys:** 1=täysin alkuperäinen, 2=entisoity osittain, 3=entisoity kokonaan  
4=siirretty alkuperäiseltä paikaltaan

**C. Hoitotarve:** 1=vaatii entistämistä, 2=vaatii kunnostamista, 3=vaatii puhdistamista tai esiin kaivamista, 4=vaatii tuki- tai suojarakenteita, 5=vaatii tutkimuksia tuhoutumisen estämiseksi, 6=vaatii jatkuvaa hoitoa, 7=ei vaadi hoitotoimenpiteitä

**D. Hoitotilanne:** 1=peruskunnostettu, 2=tuettu rakentein, 3=pidetään puhtaana

**E. Rajaustarkkuus:** 1=rajattu arvion pohjalta, 2=rajattu osittaisella koekaivauksella, 3=rajattu kokonaan epävarmasti koekaivauksin, 4=rajattu kokonaan luotettavin koekaivauksi, 5=rajattu näkyvien rakenteiden perusteella

**F. Vahvistustapa:** 1=rajattu vain muinaisjäännös, 2=rajattu vain suoja-alue, 3=rajattu sekä muinaisjäännös että suoja-alue

**G. Maastomerkintä:** 1=kuparitaulu, 2=kertova taulu, 3=paalurajaus ilman taulua, 4=paalurajaus ja taulu, 5=aitaus ja taulu, 6=rakennus ympärillä ja taulu

**Tila ja omistaja**

Mikäli kohde on useamman kylän tai kunnan alueella, TÄYTÄ LISÄKORTTI

VIIALA INVENTOINTI 1996

KARTTA 8

MUSTILA 2



Kopio peruskartasta 1:20 000

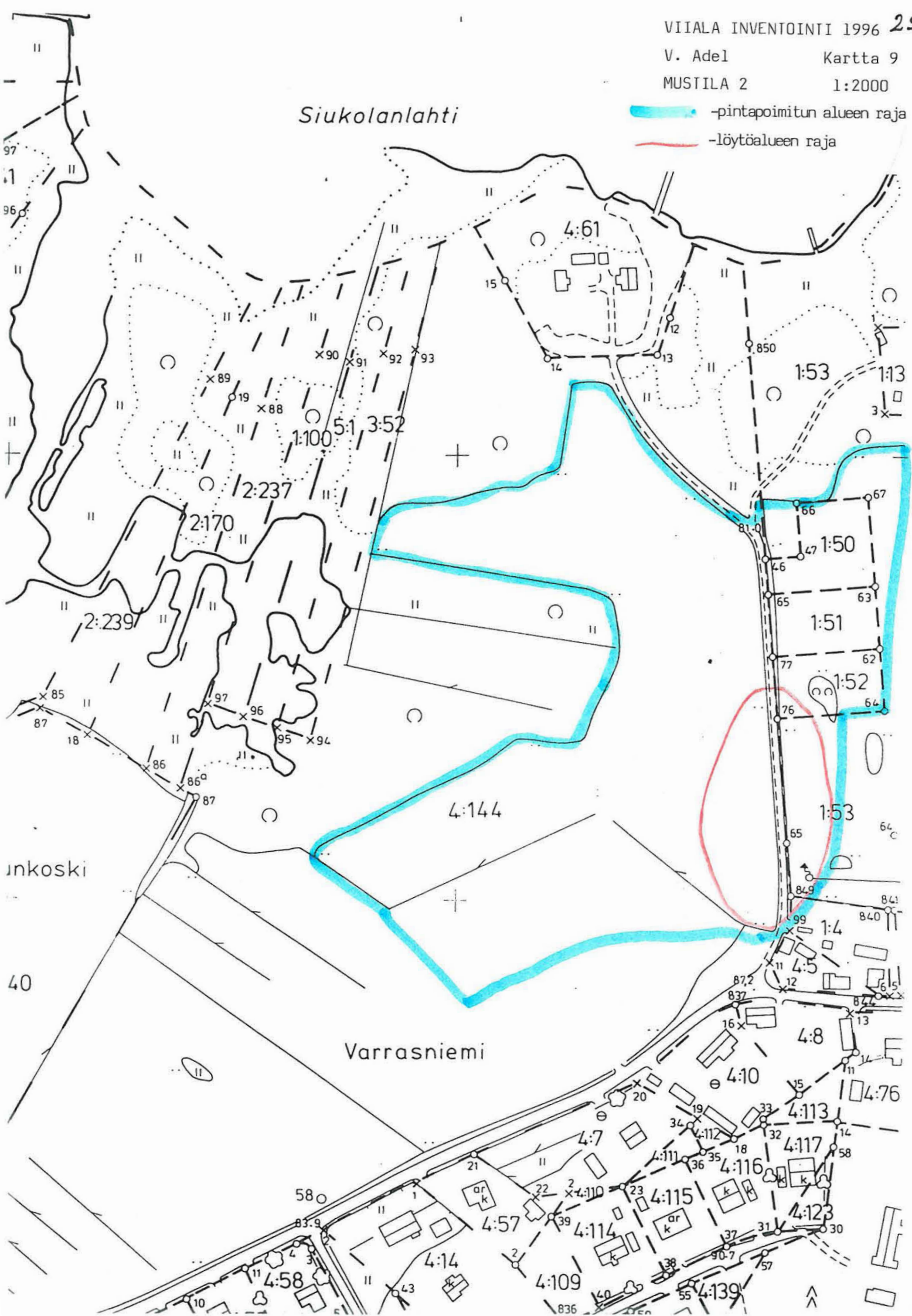
2114 08 VIIALA (Hki 1992)

X=6788 59-69, Y=2488 91-97, Z=n. 82,5-83



# Siukolanlahti

-  -pintapoitun alueen raja
-  -löytöalueen raja



# ARKEOLOGISEN KOHTEEN TARKASTUS

928	1	0005
-----	---	------

## Tunnistetiedot

Kunta: Viiala 928 Inventointinumero: 5  
 Alue: Haihunkoski Luokka: II  
 Nimi: Siukola 1 Ajoitus: kivikausi  
 Kohteen laji: asuinpaikka Lukumäärä: 1  
 Kohteesta muita kortteja \_\_\_\_\_ kpl (ks. täyttöohjeet)  
 Tarkastaja: Vadim Adel Tarkastusaika: 24.10.1996

## Sijaintitiedot

Peruskartta 2114 08 VIIALA Pinta-ala n. 0,4 ha  
 x = 6788 70-80 y = 2488 51-56 z = n. 80-82,5  
 Suunta ja etäisyys kirkosta tms. Viialan kirkosta 1,2 km SE

## Hoito ja kunto (ks. täyttöohjeet)

A  B  C  D  E  F  G

## Tila ja omistaja (ks. täyttöohjeet)

Kylä/kaupunginosa: Haihunkoski 404  
 Tila/Rno/Nimi RN:o 3:40 Siukola

tai Kortteli/tontti/palsta \_\_\_\_\_

Omistaja: Antti & Pirkko Toivonen Puhelin: \_\_\_\_\_  
 Osoite: Palokatu 7 Postitmp: 37830 VIIALA

Kiinteistötunnus 

928	404	0003	0040
-----	-----	------	------

 vuokrattu, ks huomautukset

Lisää kiinteistöjä \_\_\_\_\_ kpl

## Aiemmat tiedot: kivikautinen irtolöytöpaikka

Inv. Nisula 1943, s. 4

**Aiemmat löydöt:** KM 2572:400 vasarakirveskulttuurin työkirves, löydetty Siukolan pellostä. Luett. 1888.

**Tarkastuslöydöt:** KM 29961:1-4 (kvartsi-kaavin, kvartsi-iskoksia 8 kpl, piin pala, palanutta luuta 1 kpl)



## TARKASTUSKERTOMUS

**Liitteet:**

kartat 1, 10 ja 11

muut liitteet:

negatiivit: KM 106110

diat: KM 35710

**Tarkastuksen aihe:** Viialan arkeologinen perusinventointi

**Kohteen kuvaus:**

Savi-/hiesupeltoa itäkoilliseen viettävän rinteän alaosassa Jumusen Siukolanlahden rantasuon lounaisrannalla. Löytöalueen koko n. 110 m (NNW-SSE) x 40 m.

**Ympäristö ja maasto:** (vesistö, vesistökoodi, rakennukset, tiet, sorakuopat jne)  
Asuinpaikka sijaitsee Jumusen Siukolanlahden rantasuon lounaisrannalla. Rantakujan omakotitaloalue asuinpaikan luoteispuolella (rakennuksia n. 40 m etäisyydessä).

**Laajuuden arviointiperuste:** pintapöimintälöytöjen levinneisyys

**Luokitusehdotus perusteluineen:** II. Peltoalueella sijaitseva kivikautinen asuinpaikka.

**Ehdotus suoja-alueeksi:**

**Havaintomahdollisuudet:** hyvät

**Opas:**

**Rauhoitustoimenpiteet maastossa:**

**Tiedossa olevat maankäyttösuunnitelmat, kiireellisyys:** ei tiedossa

**Lähilöytöjä:** Siukola 2: kivikautinen asuinpaikka, n. 70 m W (inventointikohde nro 6).

\*\*\*\*\*

**Selostus jätetty**

Aika

Paikka

Allekirjoitus

**Jatkotoimenpiteitä:****Huomautuksia (esim. perimätieto) ja lisäyksiä:****Täyttöohjeita:****Tunnistetiedot**

Mikäli kohteen alueella on useampia muinaisjäännöslajeja (esim. asuinpaikka ja röykkiöitä), täytä samalla nimellä ja inventointinumerolla useampi kortti

**Hoito ja kunto**

**A. Kunto:** 1=koskematon, 2=tutkittu osittain, 3=tutkittu kokonaan, 4=tuhoutunut osittain, 5=tuhoutunut kokonaan, 6=tutkittu ja tuhoutunut osittain, 7=tutkittu ja tuhoutunut kokonaan

**B. Alkuperäisyys:** 1=täysin alkuperäinen, 2=entisöity osittain, 3=entisöity kokonaan  
4=siirretty alkuperäiseltä paikaltaan

**C. Hoitotarve:** 1=vaatii entistämistä, 2=vaatii kunnostamista, 3=vaatii puhdistamista tai esiin kaivamista, 4=vaatii tuki- tai suojarakenteita, 5=vaatii tutkimuksia tuhoutumisen estämiseksi, 6=vaatii jatkuvaa hoitoa, 7=ei vaadi hoitotoimenpiteitä

**D. Hoitotilanne:** 1=peruskunnostettu, 2=tuettu rakentein, 3=pidetään puhtaana

**E. Rajaustarkkuus:** 1=rajattu arvion pohjalta, 2=rajattu osittaisella koekaivauksella, 3=rajattu kokonaan epävarmasti koekaivauksin, 4=rajattu kokonaan luotettavin koekaivauksi, 5=rajattu näkyvien rakenteiden perusteella

**F. Vahvistustapa:** 1=rajattu vain muinaisjäännös, 2=rajattu vain suoja-alue, 3=rajattu sekä muinaisjäännös että suoja-alue

**G. Maastomerkintä:** 1=kuparitaulu, 2=kertova taulu, 3=paalurajaus ilman taulua, 4=paalurajaus ja taulu, 5=aitaus ja taulu, 6=rakennus ympärillä ja taulu

**Tila ja omistaja**

Mikäli kohde on useamman kylän tai kunnan alueella, TÄYTÄ LISÄKORTTI

VIIALA INVENTOINTI 1996

KARTTA 10

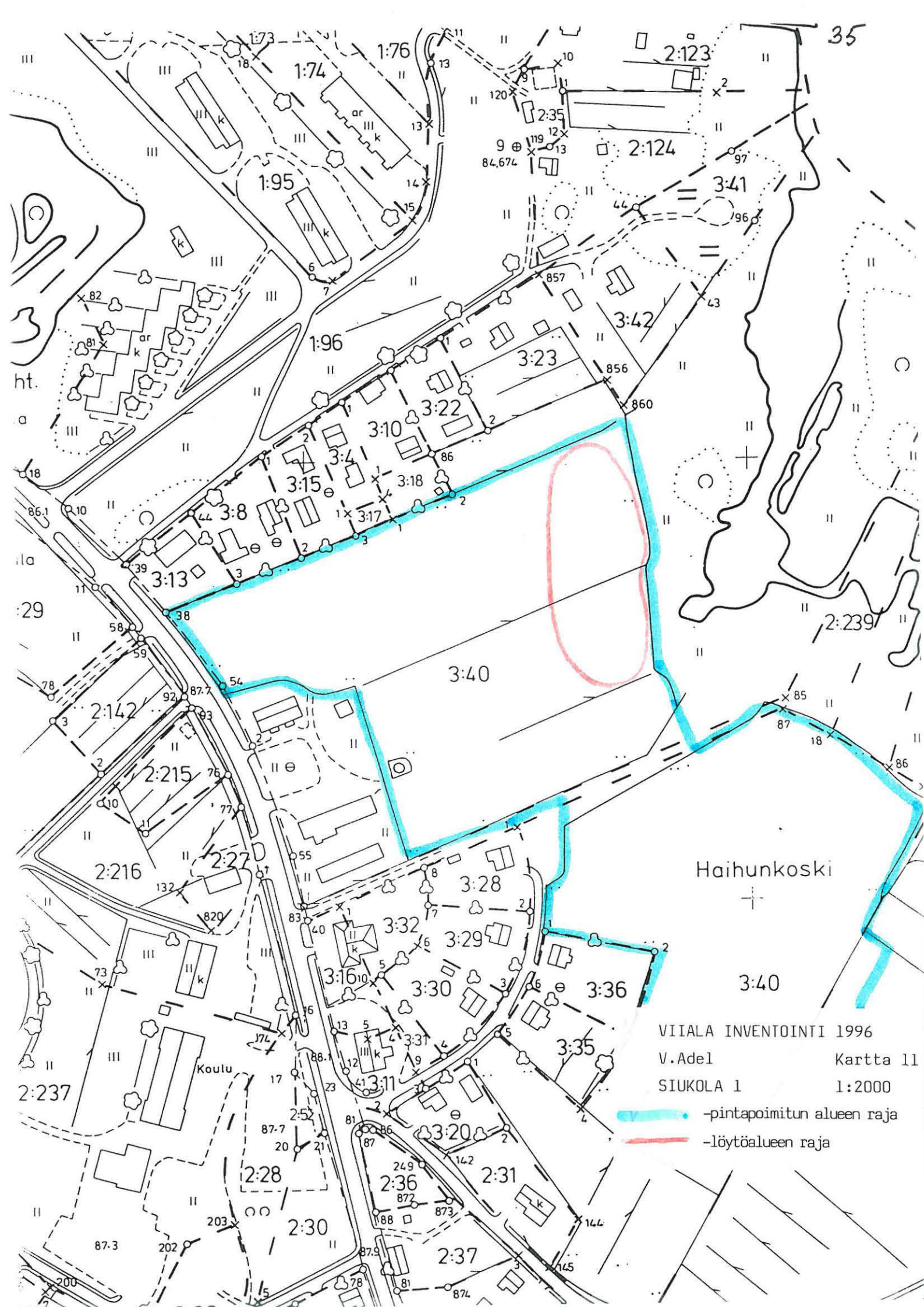
SIUKOLA 1

Kopio peruskartasta 1:20 000

2114 08 VIIALA (Hki 1992)

X=6788 70-80, Y=2488 51-56, Z=n. 80-82,5





VIIALA INVENTOINTI 1996  
 V. Adel Kartta 11  
 SIUKOLA 1 1:2000  
 -pintapöimitun alueen raja  
 -löytöalueen raja

# ARKEOLOGISEN KOHTEEN TARKASTUS

928	1	0006
-----	---	------

## Tunnistetiedot

Kunta: Viiala 928 Inventointinumero: 6  
 Alue: Haihunkoski Luokka: II  
 Nimi: Siukola 2 Ajoitus: kivikausi  
 Kohteen laji: asuinpaikka Lukumäärä: 1  
 Kohteesta muita kortteja \_\_\_\_\_ kpl (ks. täyttöohjeet)  
 Tarkastaja: Vadim Adel Tarkastusaika: 25.10.1996

## Sijaintitiedot

Peruskartta 2114 08 VIIALA Pinta-ala n. 0,5 ha  
 x = 6788 70-75 y = 2488 35-45 z = 85  
 Suunta ja etäisyys kirkosta tms. Viialan kirkosta 1,1 km SE

## Hoito ja kunto (ks. täyttöohjeet)

A  B  C  D  E  F  G

## Tila ja omistaja (ks. täyttöohjeet)

Kylä/kaupunginosa: Haihunkoski 404  
 Tila/Rno/Nimi RN:o 3:40 Siukola  
 tai Kortteli/tontti/palsta \_\_\_\_\_  
 Omistaja: Antti & Pirkko Toivonen Puhelin: \_\_\_\_\_  
 Osoite: Palokatu 7 Postitmp: 37830 VIIALA

Kiinteistötunnus 

928	404	0003	0040
-----	-----	------	------

 vuokrattu, ks huomautukset

Lisää kiinteistöjä \_\_\_\_\_ kpl

**Aiemmat tiedot:** kivikautinen irtolöytöpaikka  
 Inv. Nisula 1943, s. 4

**Aiemmat löydöt:** KM 2572:400 vasarakirveskulttuurin työkirves, löydetty  
 Siukolan pellostä. Luett. 1888.

**Tarkastuslöydöt:** KM 29962:1-3 (kvartsiydin, kvartsi-iskoksia 10 kpl, palanutta  
 luuta 1 kpl)

## TARKASTUSKERTOMUS

### Liitteet:

kartat 1, 12, 13

muut liitteet:

negatiivit: KM 106111

diat: KM 35711

**Tarkastuksen aihe:** Viialan arkeologinen perusinventointi

### Kohteen kuvaus:

Savi-/hiesupeltoa mäellä (terassilla) Keskuskadun koillispuolella, Siukolan talon ja Rantakujan omakotitalojen välisellä alueella. Löytöalueen itäosassa alkaa itäkoilliseen viettävä rinne. Löytöalueen koko n. 100 (W-E) x 50 m.

**Ympäristö ja maasto:** (vesistö, vesistököödi, rakennukset, tiet, sorakuopat jne)  
 Jumusen Siukolanlahden lounaisranta n. 180 m asuinpaikasta suuntaan NE.  
 Tarpianjoen Haihunkoski n. 120 m asuinpaikasta WNW. Lännessä löytöalueen rajoittaa NW-SE -suuntainen Keskuskatu, etelässä Siukolan talon asuinrakennus ja piha-alue, pohjoisessa Rantakujan omakotitaloalue.

**Laajuuden arviointiperuste:** pintapöimintälöytöjen levinneisyys

**Luokitusehdotus perusteluineen:** II. Peltoalueella sijaitseva kivikautinen asuinpaikka.

**Ehdotus suoja-alueeksi:**

**Havaintomahdollisuudet:** hyvät

**Opas:**

**Rauhoitustoimenpiteet maastossa:**

**Tiedossa olevat maankäyttösuunnitelmat, kiireellisyys:** ei tiedossa

**Lähilöytöjä:** Siukola 1: kivikautinen asuinpaikka, n. 70 m E (inventointikohde nro 5); Haihunkoski: kivikautinen asuinpaikka, n. 260 m NW (kohde nro 7).

\*\*\*\*\*

**Selostus jätetty**

Aika

Paikka

Allekirjoitus



**Jatkotoimenpiteitä:****Huomautuksia (esim. perimätieto) ja lisäyksiä:****Täyttöohjeita:****Tunnistetiedot**

Mikäli kohteen alueella on useampia muinaisjäännöslajeja (esim. asuinpaikka ja röykkiöitä), täytä samalla nimellä ja inventointinumerolla useampi kortti

**Hoito ja kunto**

**A. Kunto:** 1=koskematon, 2=tutkittu osittain, 3=tutkittu kokonaan, 4=tuhoutunut osittain, 5=tuhoutunut kokonaan, 6=tutkittu ja tuhoutunut osittain, 7=tutkittu ja tuhoutunut kokonaan

**B. Alkuperäisyys:** 1=täysin alkuperäinen, 2=entisöity osittain, 3=entisöity kokonaan  
4=siirretty alkuperäiseltä paikaltaan

**C. Hoitotarve:** 1=vaatii entistämistä, 2=vaatii kunnostamista, 3=vaatii puhdistamista tai esiin kaivamista, 4=vaatii tuki- tai suojarakenteita, 5=vaatii tutkimuksia tuhoutumisen estämiseksi, 6=vaatii jatkuvaa hoitoa, 7=ei vaadi hoitotoimenpiteitä

**D. Hoitotilanne:** 1=peruskunnostettu, 2=tuettu rakentein, 3=pidetään puhtaana

**E. Rajaustarkkuus:** 1=rajattu arvion pohjalta, 2=rajattu osittaisella koekaivauksella, 3=rajattu kokonaan epävarmasti koekaivauksin, 4=rajattu kokonaan luotettavin koekaivauksi, 5=rajattu näkyvien rakenteiden perusteella

**F. Vahvistustapa:** 1=rajattu vain muinaisjäännös, 2=rajattu vain suoja-alue, 3=rajattu sekä muinaisjäännös että suoja-alue

**G. Maastomerkinä:** 1=kuparitaulu, 2=kertova taulu, 3=paalurajaus ilman taulua, 4=paalurajaus ja taulu, 5=aitaus ja taulu, 6=rakennus ympärillä ja taulu

**Tila ja omistaja**

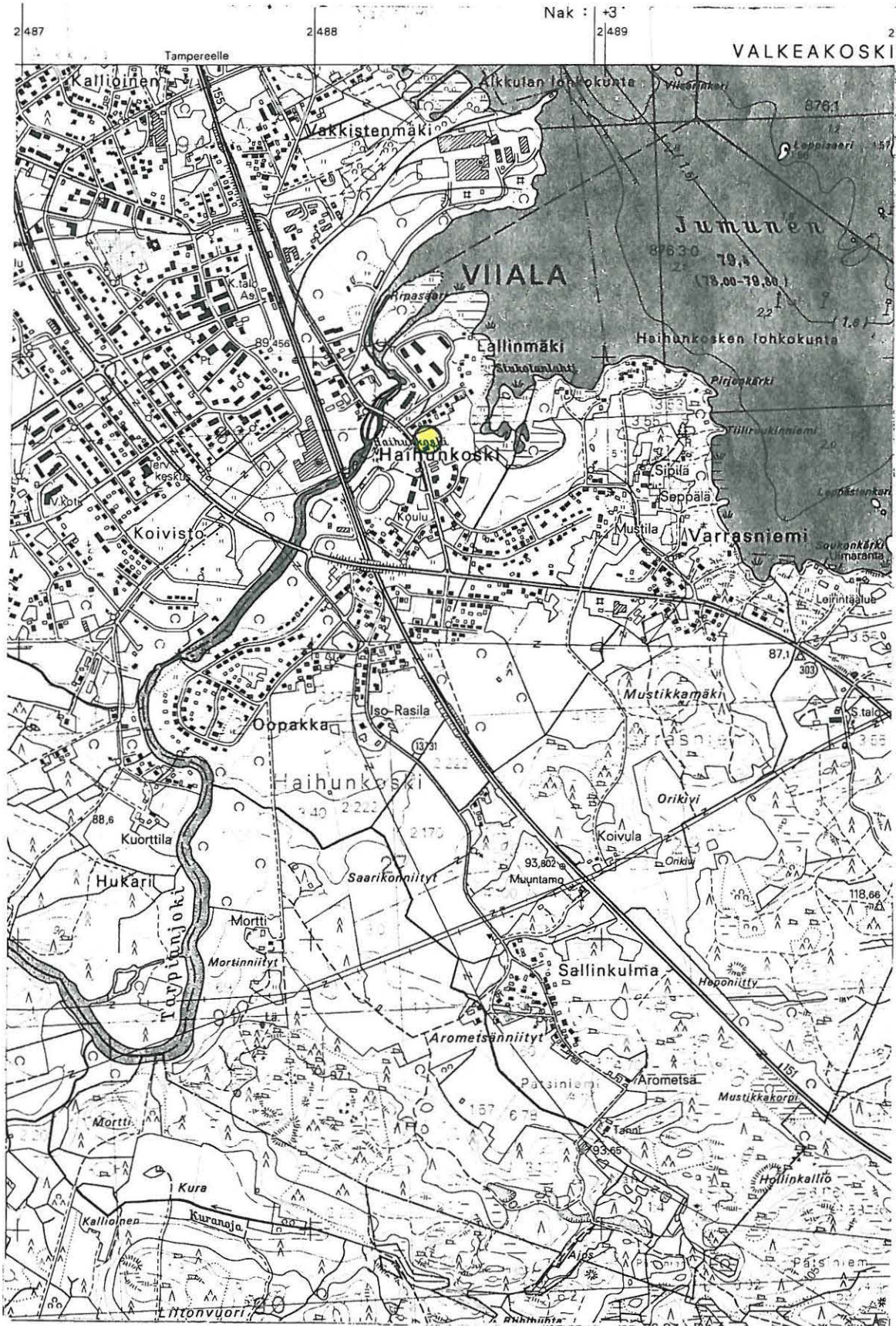
Mikäli kohde on useamman kylän tai kunnan alueella, TÄYTÄ LISÄKORTTI

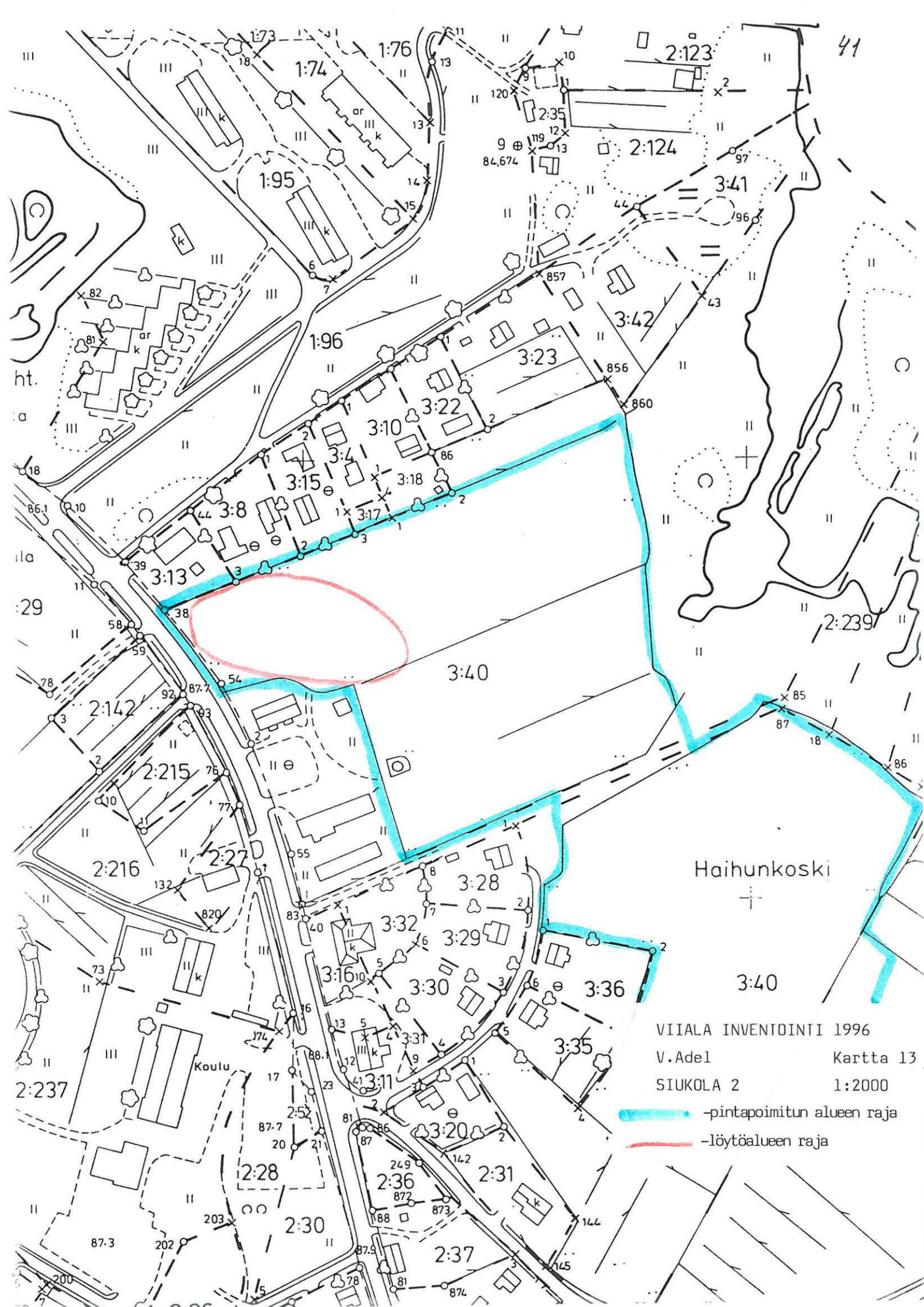
VIALA INVENTOINTI 1996  
SIUKOLA 2

Kartta 12

Kopio peruskartasta 1:20 000  
2114 08 VIALA (Hki 1992)

X=6788 70-75, Y=2488 35-45, Z=85





VIIALA INVENTOINTI 1996  
V. Adel Kartta 13  
SIUKOLA 2 1:2000  
-pintapimitun alueen raja  
-löytöalueen raja

# ARKEOLOGISEN KOHTEEN TARKASTUS

928	1	0007
-----	---	------

## Tunnistetiedot

Kunta: Viiala 928 Inventointinumero: 7  
 Alue: Haihunkoski Luokka: II  
 Nimi: Haihunkoski Ajoitus: kivikausi  
 Kohteen laji: asuinpaikka Lukumäärä: 1  
 Kohteesta muita kortteja \_\_\_\_\_ kpl (ks. täyttöohjeet)  
 Tarkastaja: Vadim Adel Tarkastusaika: 14 ja 29.10.1996

## Sijaintitiedot

Peruskartta 2114 08 VIIALA Pinta-ala n. 800 m<sup>2</sup>  
 x = 6788 98 y = 2488 25 z = 80  
 Suunta ja etäisyys kirkosta tms. Viialan kirkosta 0,9 km SE

## Hoito ja kunto (ks. täyttöohjeet)

A  B  C  D  E  F  G

## Tila ja omistaja (ks. täyttöohjeet)

Kylä/kaupunginosa: Haihunkoski 404  
 Tila/Rno/Nimi RN:o 1:96 Lallinmäki  
 tai Kortteli/tontti/palsta \_\_\_\_\_  
 Omistaja: KYMMENE OY Puhelin: \_\_\_\_\_  
 Osoite: PL 1079 Postitmp: 00101 HELSINKI

Kiinteistötunnus 

928	404	0001	0096
-----	-----	------	------

 vuokrattu, ks huomautukset

Lisää kiinteistöjä \_\_\_\_\_ kpl

**Aiemmat tiedot:** -

**Aiemmat löydöt:** -

**Tarkastuslöydöt:** KM 29963:1-3 (neljä kvartsi-iskosta, joista kolme hyvin tyypillisiä)

## TARKASTUSKERTOMUS

### Liitteet:

kartat 1, 14, 15

muut liitteet:

negatiivit: KM 106106

diat: KM 35706

**Tarkastuksen aihe:** Viialan arkeologinen perusinventointi

**Kohteen kuvaus:** Asuinpaikka sijaitsee Tarpianjokeen sen itärannasta pistävällä niemekellä Haihunkoskesta n. 90 m pohjoiseen, joen suussa sijaitsevan Ripasaaren eteläpäästä n. 20 m kaakkoon, Kanavantien ja rannan välisellä puistoalueella. Asuinpaikan koko n. 40 x 20 m. Maasto loivasti viettää jokeen. Alue kasvaa ruohoa ja vanhoja lehtipuita (pääasiassa pajuja). Löytöalueen keskellä on sähköpylväs. Kanavantien ja rannan väliselle alueelle on ajettu maata ilm. rakennustöiden yhteydessä.

Alueelle tehtiin viisi intuitiivista n. 50 x 50 cm kokoista koekuoppaa:

#### Koekuoppa 1

Kanavantien ja Ripasaaren välisen sillan itäpäästä 53 m suuntaan 213 g, sähköpylvästä 4,9 m suuntaan 291 g, joen rannasta n. 8,5 m.

Kuvaus: 0-5 cm -turve

5-42 cm -sekoittunut ruskeanharmaa savensekainen hiesumaa

42-57 cm -harmaankeskiruskea hiesu, seassa hiiltä, kiviä

57-60 cm -puhdas kellertävä hiekka

Löydöt: kvartsi-iskos 42-50 cm:n syvyydestä (KM 29963:1). Roskia, hiiltä ja yksi kuonanpala 0-42 cm:n syvyydestä (ei luetteloitu).

#### Koekuoppa 2

Koekuoppa 1:stä 3,0 m suuntaan 152 g.

Kuvaus: 0-5 cm -turve

5-25 cm -harmaanruskea hiesu (peltomaa?), kiviä

25-43 cm -puhdas kellertävä hiekka, rautaoksidilaikkuja, kiviä

Löydöt: kvartsi-iskos 20-25 cm:n syvyydestä (KM 29963:2).

#### Koekuoppa 3

Koekuoppa 1:stä 3,5 m suuntaan 30 g.

Kuvaus: 0-5 cm -turve

5-35 cm -sekoittunut harmaa hiesu-/savimaa (ilm. ajettu)

35-40 cm -punertavanruskeanharmaa hiesu (ilm. peitetty turvekerros)

40-67 cm -ruskeanharmaa hiesu (peltomaa?), seassa hiiltä

67-71 cm -ruskeanharmaa savi

Iso kivi kuopan länsiosassa.

Löydöt: kaksi kvartsi-iskosta 60-67 cm:n syvyydestä (KM 29963:3). Tiiltä, hiiltä, lasia, 3 kpl kuonaa 5-40 cm:n syvyydestä (ei luetteloitu).

#### **Koekuoppa 4**

Sähköpylvästä 7,2 m suuntaan 354 g.

Kuvaus: 0-4 cm -turve

4-22 cm -ruskeantummanharmaa maa

22-45 cm -harmaanruskea hiedan ja saven sekainen maa

45-55 cm -harmaa savi

Löydöt: tiiltä, hiiltä, rautainen naula 0-10 cm:n syvyydestä (ei luetteloitu).

#### **Koekuoppa 5**

Sähköpylvästä 5,0 m suuntaan 218 g.

Kuvaus: 0-4 cm -turve

4-17 cm -ruskeanharmaa savensekainen

17-39 cm -vaalean-/keskiruskea hiekka

39-50 cm -kellertävä hieta, rautaoksidilaikkuja

Seassa soraa ja 5-15 cm:n kokoisia kiviä.

Löydöt: laastia 1 kpl ja kaksi ruostunutta rautanaulaa 0-20 cm:n syvyydestä (ei luetteloitu).

Koekuoppa 1:ssä näytti olevan jäljellä kulttuurimaakerrosta (harmaankeskiruskea hiesu 42-57 cm:n syvyydestä).

**Ympäristö ja maasto:** (vesistö, vesistököödi, rakennukset, tiet, sorakuopat jne)  
Asuinpaikka sijaitsee Tarpianjoen itärannalla, Haihunkosken ja joen suun välissä. Asuinpaikasta n. 40 m E kulkee NW-SE -suuntaisesti Kanavantie, jonka koillispuolella on kerrostaloja.

**Laajuuden arviointiperuste:** maaston topografia

**Luokitusehdotus perusteluineen:** II.

**Ehdotus suoja-alueeksi:** Kanavantien ja Tarpianjoen rannan välinen puistoalue

**Havaintomahdollisuudet:**

**Opas:**

**Rauhoitustoimenpiteet maastossa:**

**Tiedossa olevat maankäyttösuunnitelmat, kiireellisyys:** ei tiedossa

**Lähilöytöjä:** Siukola 2: kivikautinen asuinpaikka, n. 260 m SE (inventointikohde nro 6)

\*\*\*\*\*

**Selostus jätetty**

Aika

Paikka

Allekirjoitus

**Jatkotoimenpiteitä:****Huomautuksia (esim. perimätieto) ja lisäyksiä:**

Inventoinnin yhteydessä tehtiin yksi koekuoppa myös Ripasaaren eteläpäähän (Tehtaankadulle vievän sillan itäpäästä n. 12 m SE, rannasta n. 5 m NE). Stratigrafia: turve (0-5 cm), ruskeantunmanharmaa sekoittunut savinen maa (5-58 cm), savi (58-62 cm). Löytyi runsaasti tiiltä, lasia, nauloja yms. roskaa (ei luetteloitu). Ei merkkejä muinaisjäännöksestä.

**Täyttöohjeita:****Tunnistetiedot**

Mikäli kohteen alueella on useampia muinaisjäännöslajeja (esim. asuinpaikka ja röykkiöitä), täytä samalla nimellä ja inventointinumerolla useampi kortti

**Hoito ja kunto**

**A. Kunto:** 1=koskematon, 2=tutkittu osittain, 3=tutkittu kokonaan, 4=tuhoutunut osittain, 5=tuhoutunut kokonaan, 6=tutkittu ja tuhoutunut osittain, 7=tutkittu ja tuhoutunut kokonaan

**B. Alkuperäisyys:** 1=täysin alkuperäinen, 2=entisöity osittain, 3=entisöity kokonaan  
4=siirretty alkuperäiseltä paikaltaan

**C. Hoitotarve:** 1=vaatii entistämistä, 2=vaatii kunnostamista, 3=vaatii puhdistamista tai esiin kaivamista, 4=vaatii tuki- tai suojarakenteita, 5=vaatii tutkimuksia tuhoutumisen estämiseksi, 6=vaatii jatkuvaa hoitoa, 7=ei vaadi hoitotoimenpiteitä

**D. Hoitotilanne:** 1=peruskunnostettu, 2=tuettu rakentein, 3=pidetään puhtaana

**E. Rajaustarkkuus:** 1=rajattu arvion pohjalta, 2=rajattu osittaisella koekaivauksella, 3=rajattu kokonaan epävarmasti koekaivauksin, 4=rajattu kokonaan luotettavin koekaivauksi, 5=rajattu näkyvien rakenteiden perusteella

**F. Vahvistustapa:** 1=rajattu vain muinaisjäännös, 2=rajattu vain suoja-alue, 3=rajattu sekä muinaisjäännös että suoja-alue

**G. Maastomerkinä:** 1=kuparitaulu, 2=kertova taulu, 3=paalurajaus ilman taulua, 4=paalurajaus ja taulu, 5=aitaus ja taulu, 6=rakennus ympärillä ja taulu

**Tila ja omistaja**

Mikäli kohde on useamman kylän tai kunnan alueella, TÄYTÄ LISÄKORTTI



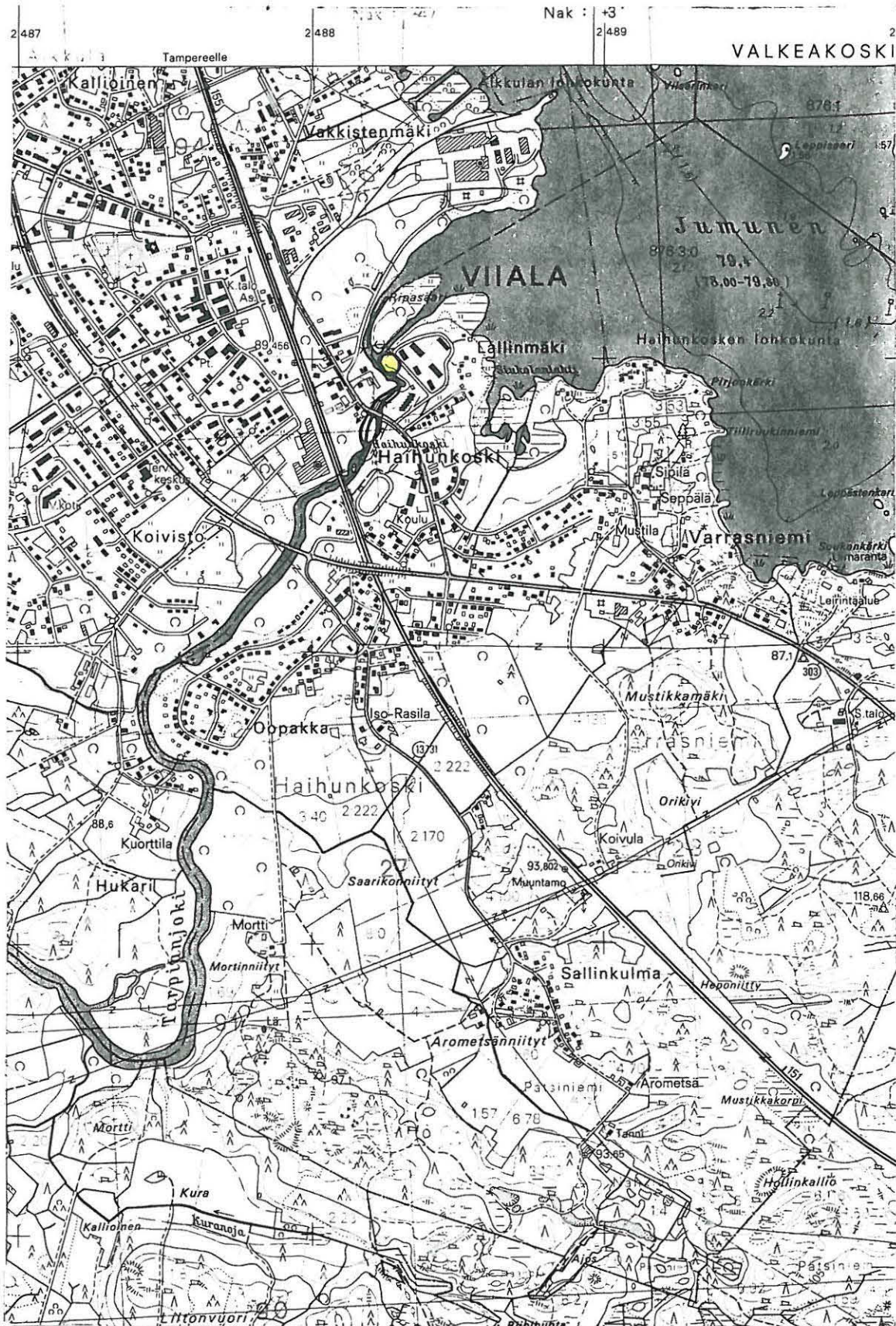
VIALA INVENTOINTI 1996  
HAIHUNKOSKI

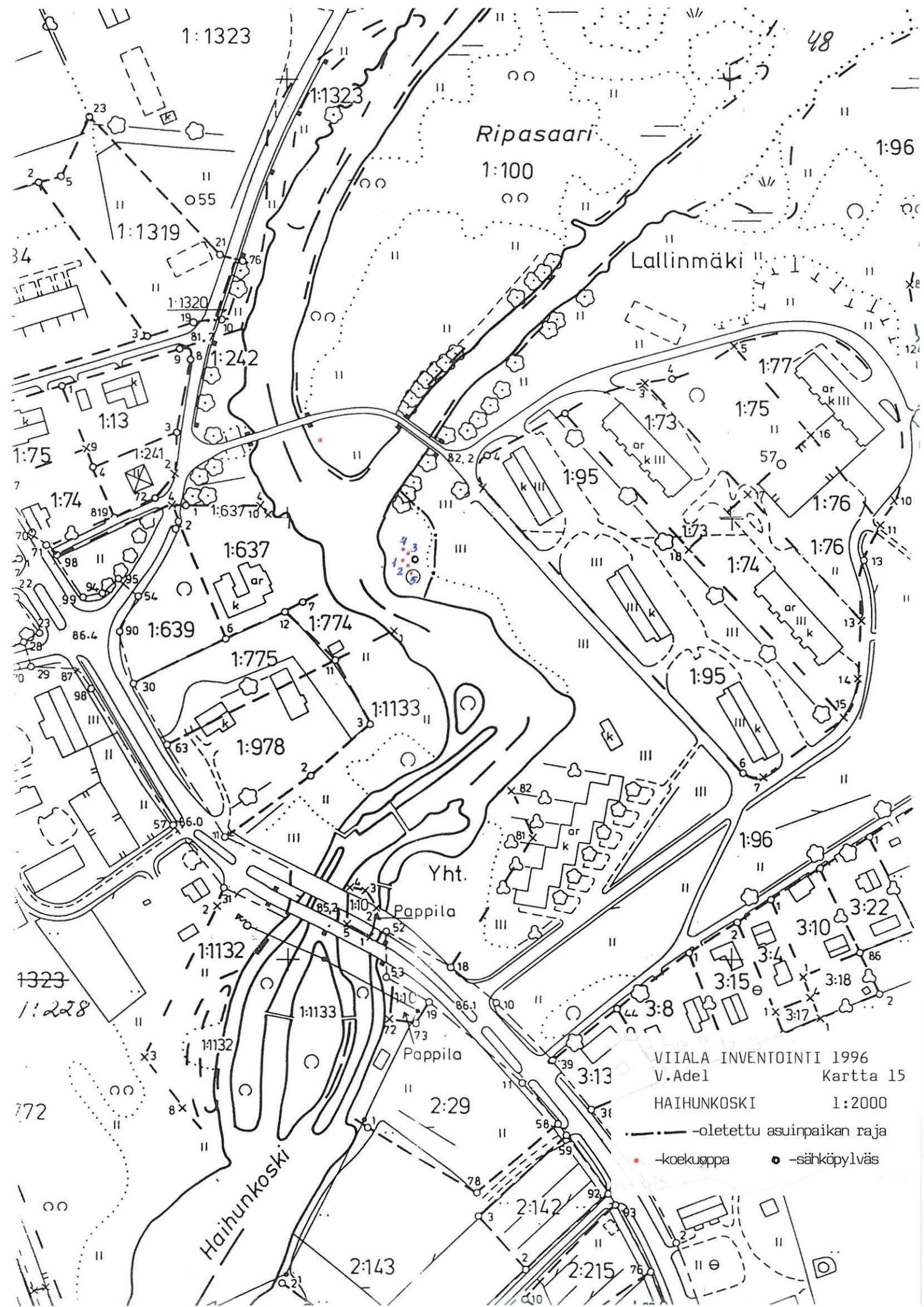
Kartta 14

47

Kopio peruskartasta 1:20 000  
2114 08 VIALA (Hki 1992)

X=6788 98, Y=2488 25, Z=80





Ripasaari

Lallinmäki

Yht.

Pappila

Pappila

Haihunkoski

VIIALA INVENTOINTI 1996  
V. Adel Kartta 15

HAIHUNKOSKI 1:2000

- oletettu asuinpaikan raja
- -koekuoppa
- -sähköllyvä

1:1323

1:1323

1:100

1:96

1:1319

1:1320

1:242

1:13

1:75

1:74

1:637

1:639

1:774

1:775

1:1133

1:978

1:95

1:73

1:75

1:76

1:76

1:74

1:95

1:96

1:1323

1:228

1:72

1:1132

1:1133

1:10

2:29

3:8

3:13

2:142

2:215

2:143

3:22

3:10

3:4

3:15

3:18

3:17

3:18

3:17

3:17

3:17

# ARKEOLOGISEN KOHTEEN TARKASTUS

928	1	0008
-----	---	------

## Tunnistetiedot

Kunta: Viiala 928 Inventointinumero: 8  
 Alue: Vakkistenmäki Luokka: II  
 Nimi: Vakkistenmäki Ajoitus: kivikausi  
 Kohteen laji: asuinpaikka Lukumäärä: 1  
 Kohteesta muita kortteja \_\_\_\_\_ kpl (ks. täyttöohjeet)  
 Tarkastaja: Vadim Adel Tarkastusaika: 21.10.1996

## Sijaintitiedot

Peruskartta 2114 08 VIIALA Pinta-ala n. 0,6 ha  
 x = 6789 81-88 y = 2488 17-29 z = n. 80-81  
 Suunta ja etäisyys kirkosta tms. Viialan kirkosta 0,9 km NE

## Hoito ja kunto (ks. täyttöohjeet)

A  B  C  D  E  F  G

## Tila ja omistaja (ks. täyttöohjeet)

Kylä/kaupunginosa: Viiala 425  
 Tila/Rno/Nimi RN:o 1:589 Sahansuo  
 tai Kortteli/tontti/palsta \_\_\_\_\_  
 Omistaja: Viialan kunta Puhelin: \_\_\_\_\_  
 Osoite: Keskuskatu 43 Postitmp: 37830 VIIALA

Kiinteistötunnus 

928	425	0001	0589
-----	-----	------	------

 vuokrattu, ks huomautukset

Lisää kiinteistöjä \_\_\_\_\_ kpl

**Aiemmat tiedot:** -

**Aiemmat löydöt:** -

**Tarkastuslöydöt:** KM 29964:1-3 (2 kvartsiesinettä, 4 kvartsi-iskosta)

## TARKASTUSKERTOMUS

### Liitteet:

kartat 1, 16, 17

muut liitteet:

negatiivit: KM 106109

diat: KM 35709

**Tarkastuksen aihe:** Viialan arkeologinen perusinventointi

### Kohteen kuvaus:

Peltoa tasaisella maalla Vakkistenmäen itäpuolella, Schaumanin tehtaan luoteispuolella. Maaperä on ruskeanmustaa multaa (todennäköisesti entistä rantasuota, jonka alle joutui asuinpaikka). Löytöalueen koko n. 130 m (SW-NE) x 40-50 m, sijaitsee pellon keskellä.

**Ympäristö ja maasto:** (vesistö, vesistökoodi, rakennukset, tiet, sorakuopat jne)  
 Löytöalueen kautta kulkee NW-SE -suuntaisesti sähkölinja. Jumusen ranta n. 220 m  
 asuinpaikasta koilliseen. Peltotie n. 80 m asuinpaikasta etelään.

**Laajuuden arviointiperuste:** pintapöimintalöytöjen levinneisyys

**Luokitusehdotus perusteluineen:** II. Peltoalueella sijaitseva kivikautinen  
 asuinpaikka.

**Ehdotus suoja-alueeksi:**

**Havaintomahdollisuudet:** hyvät

**Opas:**

**Rauhoitustoimenpiteet maastossa:**

**Tiedossa olevat maankäyttösuunnitelmat, kiireellisyys:** ei tiedossa

**Lähilöytöjä:** Aaro Mustilan (puh. 03-5435015) mukaan Oskari Korpisaari (nyk.  
 kuollut) löysi ennen sotia Vakkistenmäeltä rakennuksen pohjaa kaivaessaan  
 kourutaltan, joka oli mustaa kiveä, n. 20 cm pitkä, hiottu. Sen nykyinen sijainti ei  
 ole tiedossa.

\*\*\*\*\*

## Selostus jätetty

Aika

Paikka

Allekirjoitus

**Jatkotoimenpiteitä:****Huomautuksia (esim. perimätieto) ja lisäyksiä:****Täyttöohjeita:****Tunnistetiedot**

Mikäli kohteen alueella on useampia muinaisjäännöslajeja (esim. asuinpaikka ja röykkiötä), täytä samalla nimellä ja inventointinumerolla useampi kortti

**Hoito ja kunto**

**A. Kunto:** 1=koskematon, 2=tutkittu osittain, 3=tutkittu kokonaan, 4=tuhoutunut osittain, 5=tuhoutunut kokonaan, 6=tutkittu ja tuhoutunut osittain, 7=tutkittu ja tuhoutunut kokonaan

**B. Alkuperäisyys:** 1=täysin alkuperäinen, 2=entisöity osittain, 3=entisöity kokonaan  
4=siirretty alkuperäiseltä paikaltaan

**C. Hoitotarve:** 1=vaatii entistämistä, 2=vaatii kunnostamista, 3=vaatii puhdistamista tai esiin kaivamista, 4=vaatii tuki- tai suojarakenteita, 5=vaatii tutkimuksia tuhoutumisen estämiseksi, 6=vaatii jatkuvaa hoitoa, 7=ei vaadi hoitotoimenpiteitä

**D. Hoitotilanne:** 1=peruskunnostettu, 2=tuettu rakentein, 3=pidetään puhtaana

**E. Rajaustarkkuus:** 1=rajattu arvion pohjalta, 2=rajattu osittaisella koekaivauksella, 3=rajattu kokonaan epävarmasti koekaivauksin, 4=rajattu kokonaan luotettavin koekaivauksi, 5=rajattu näkyvien rakenteiden perusteella

**F. Vahvistustapa:** 1=rajattu vain muinaisjäännös, 2=rajattu vain suoja-alue, 3=rajattu sekä muinaisjäännös että suoja-alue

**G. Maastomerkitä:** 1=kuparitaulu, 2=kertova taulu, 3=paalurajaus ilman taulua, 4=paalurajaus ja taulu, 5=aitaus ja taulu, 6=rakennus ympärillä ja taulu

**Tila ja omistaja**

Mikäli kohde on useamman kylän tai kunnan alueella, TÄYTÄ LISÄKORTTI

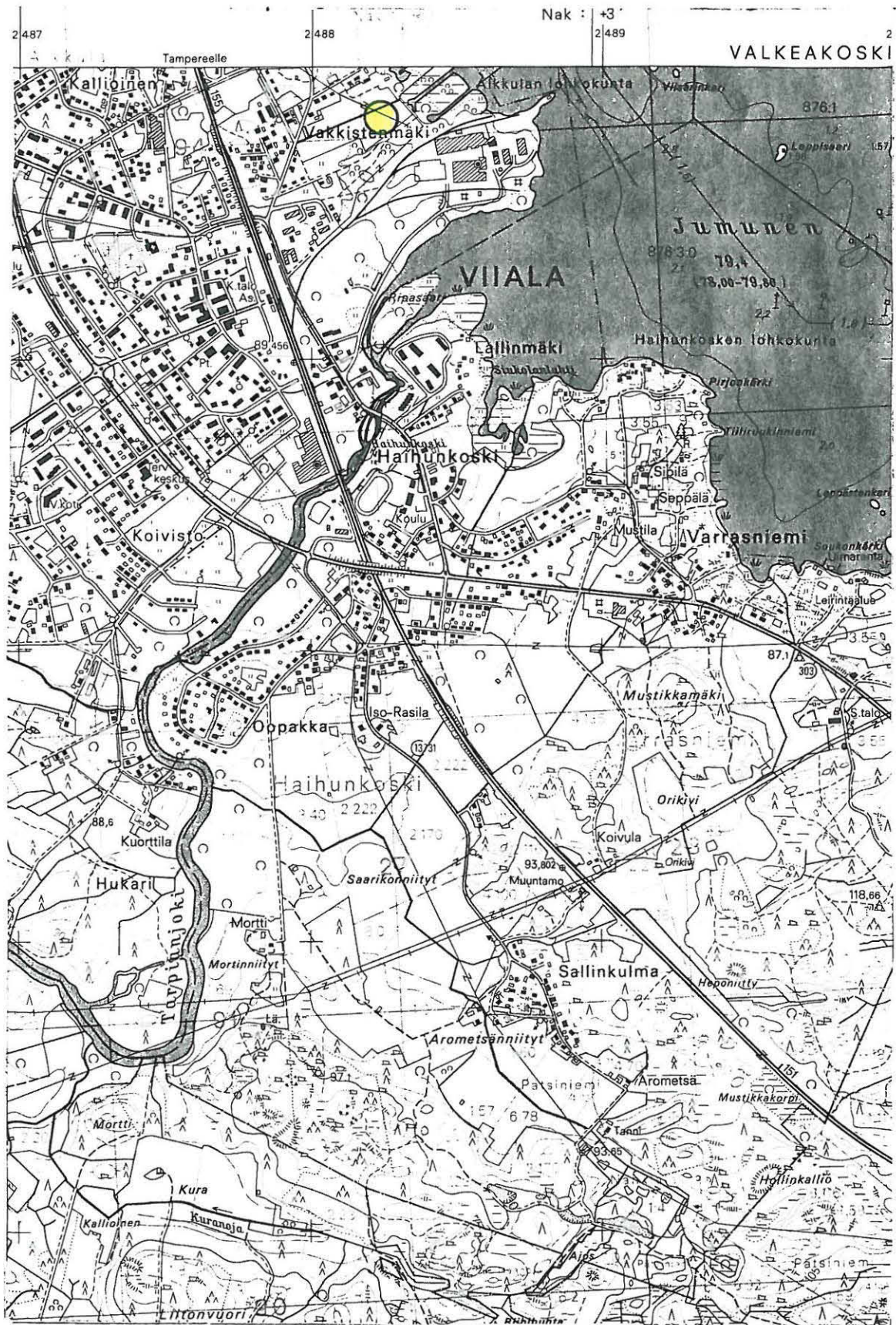
**VIALA INVENTOINTI 1996**  
**VAKKISTENMÄKI**

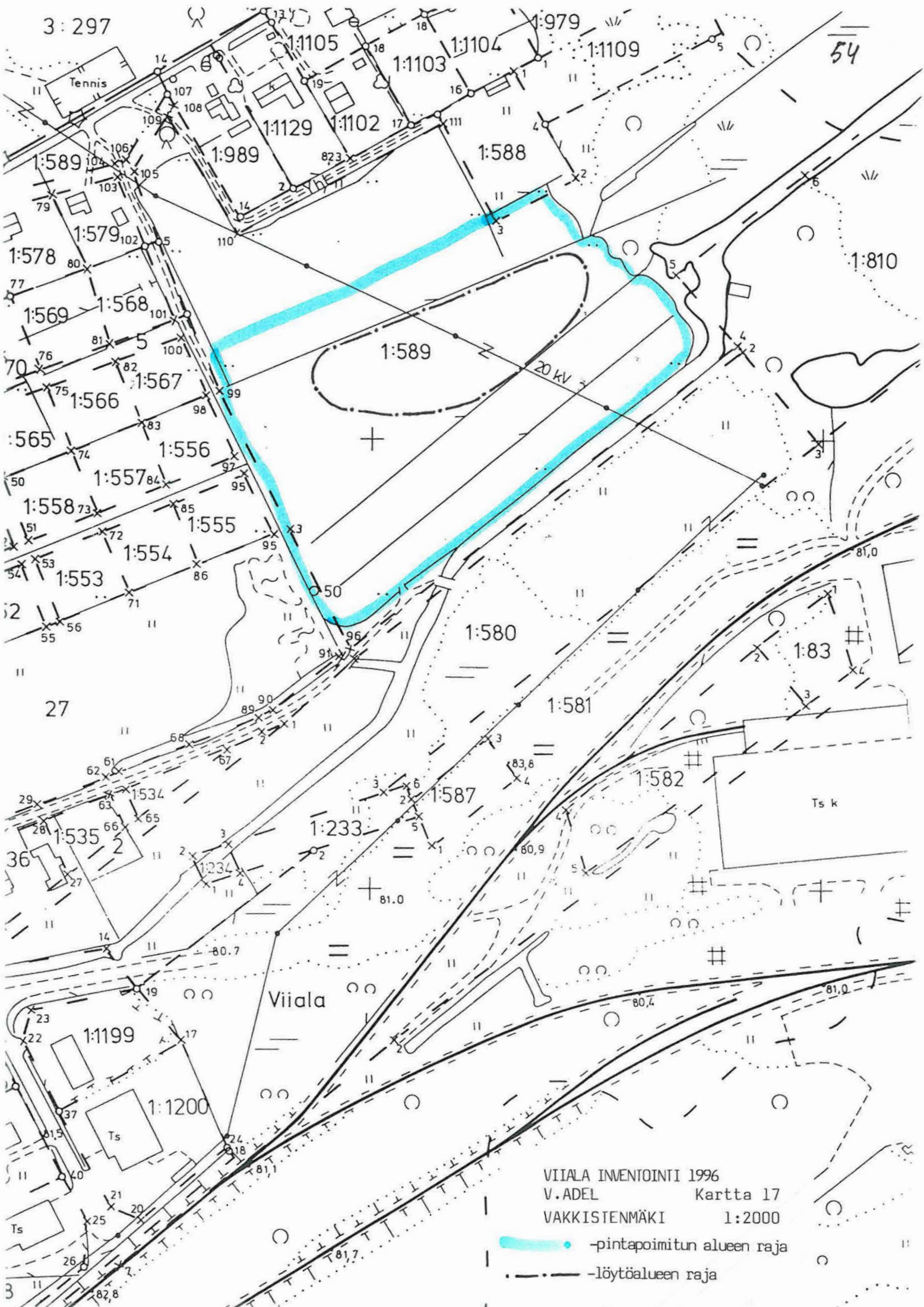
Kartta 16

53

Kopio peruskartasta 1:20 000  
 2114 08 VIALA (Hki 1992)

X=6789 81-88, Y=2488 17-29, Z=n. 80-81





3:297

54

Tennis

VIIALA INVENTOINTI 1996

V.ADEL

Kartta 17

VAKKISTENMÄKI

1:2000

- -pintapöimitun alueen raja
- - - - -löytöalueen raja

Viiala

Ts k

Ts

3



# ARKEOLOGISEN KOHTEEN TARKASTUS

928	1	0009
-----	---	------

## Tunnistetiedot

Kunta: Viiala 928 Inventointinumero: 9  
 Alue: Tolvila Luokka: II  
 Nimi: Kellokivi 1 Ajoitus: kivikausi  
 Kohteen laji: asuinpaikka Lukumäärä: 1  
 Kohteesta muita kortteja \_\_\_\_\_ kpl (ks. täyttöohjeet)  
 Tarkastaja: Vadim Adel Tarkastusaika: 16.10.1996

## Sijaintitiedot

Peruskartta 2114 09 HULAU SJÄRVI Pinta-ala n. 2600 m<sup>2</sup>  
 x = 6790 69-83 y = 2487 91-96 z = n. 79,5-80  
 Suunta ja etäisyys kirkosta tms. Viialan kirkosta 1,5 km NE

## Hoito ja kunto (ks. täyttöohjeet)

A  B  C  D  E  F  G

## Tila ja omistaja (ks. täyttöohjeet)

Kylä/kaupunginosa: Tolvila 422  
 Tila/Rno/Nimi RN:o 1:204  
 tai Kortteli/tontti/palsta \_\_\_\_\_  
 Omistaja: Esko Olavi Latvanen Puhelin: \_\_\_\_\_  
 Osoite: Tolvilantie 90 Postitmp: 37830 VIIALA

Kiinteistötunnus      vuokrattu, ks huomautukset

Lisää kiinteistöjä kpl

**Aiemmat tiedot:** -

**Aiemmat löydöt:** -

**Tarkastuslöydöt:** KM 29966:1-3 (3 kvartsiydintä, kvartsi-  
iskaavin, 8 kvartsi-  
iskosta)

## TARKASTUSKERTOMUS

### Liitteet:

kartat 1, 18, 19

muut liitteet:

negatiivit: KM 106108

diat: KM 35708

**Tarkastuksen aihe:** Viialan arkeologinen perusinventointi

### Kohteen kuvaus:

Alkkulanlammea ympäröivän suon ja kivikkoisen metsikön välinen kostea niitty, tasaisella maalla rauhoitetun Kellokivi -nimisen kallion lounaispuolella. Maaperä: savi/hiesu. Löytöalueen pohjoispää sijaitsee Kellokivestä n. 50 m länteen. Asuinpaikan pituus (NNW-SSE) n. 150 m, leveys n. 15-20 m.

**Ympäristö ja maasto:** (vesistö, vesistökoodi, rakennukset, tiet, sorakuopat jne)  
Alkkulanlammi (Pikkujärvi) n. 100 m asuinpaikasta länteen. Vaja n. 40 m asuinpaikan pohjoispäästä NNE.

**Laajuuden arviointiperuste:** pintapöimintälöytöjen levinneisyys

**Luokitusehdotus perusteluineen:** II

**Ehdotus suoja-alueeksi:**

**Havaintomahdollisuudet:** pintapöiminnan olosuhteet huonohkot (alue kasvaa heinää, pintapöimittiin traktorin tekemiä uria)

**Opas:**

**Rauhoitustoimenpiteet maastossa:**

**Tiedossa olevat maankäyttösuunnitelmat, kiireellisyys:** ei tiedossa

**Lähilöytöjä:** Kellokivi 2: kivikautinen asuinpaikka, n. 150 m SE (inventointi-kohde nro 10)

\*\*\*\*\*

## Selostus jätetty

Aika

Paikka

Allekirjoitus

**Jatkotoimenpiteitä:****Huomautuksia** (esim. perimätieto) **ja lisäyksiä:****Täyttöohjeita:****Tunnistetiedot**

Mikäli kohteen alueella on useampia muinaisjäännöslajeja (esim. asuinpaikka ja röykkiöitä), täytä samalla nimellä ja inventointinumerolla useampi kortti

**Hoito ja kunto**

**A. Kunto:** 1=koskematon, 2=tutkittu osittain, 3=tutkittu kokonaan, 4=tuhoutunut osittain, 5=tuhoutunut kokonaan, 6=tutkittu ja tuhoutunut osittain, 7=tutkittu ja tuhoutunut kokonaan

**B. Alkuperäisyys:** 1=täysin alkuperäinen, 2=entisöity osittain, 3=entisöity kokonaan  
4=siirretty alkuperäiseltä paikaltaan

**C. Hoitotarve:** 1=vaatii entistämistä, 2=vaatii kunnostamista, 3=vaatii puhdistamista tai esiin kaivamista, 4=vaatii tuki- tai suojarakenteita, 5=vaatii tutkimuksia tuhoutumisen estämiseksi, 6=vaatii jatkuvaa hoitoa, 7=ei vaadi hoitotoimenpiteitä

**D. Hoitotilanne:** 1=peruskunnostettu, 2=tuettu rakentein, 3=pidetään puhtaana

**E. Rajaustarkkuus:** 1=rajattu arvion pohjalta, 2=rajattu osittaisella koekaivauksella, 3=rajattu kokonaan epävarmasti koekaivauksin, 4=rajattu kokonaan luotettavin koekaivauksi, 5=rajattu näkyvien rakenteiden perusteella

**F. Vahvistustapa:** 1=rajattu vain muinaisjäännös, 2=rajattu vain suoja-alue, 3=rajattu sekä muinaisjäännös että suoja-alue

**G. Maastomerkintä:** 1=kuparitaulu, 2=kertova taulu, 3=paalurajaus ilman taulua, 4=paalurajaus ja taulu, 5=aitaus ja taulu, 6=rakennus ympärillä ja taulu

**Tila ja omistaja**

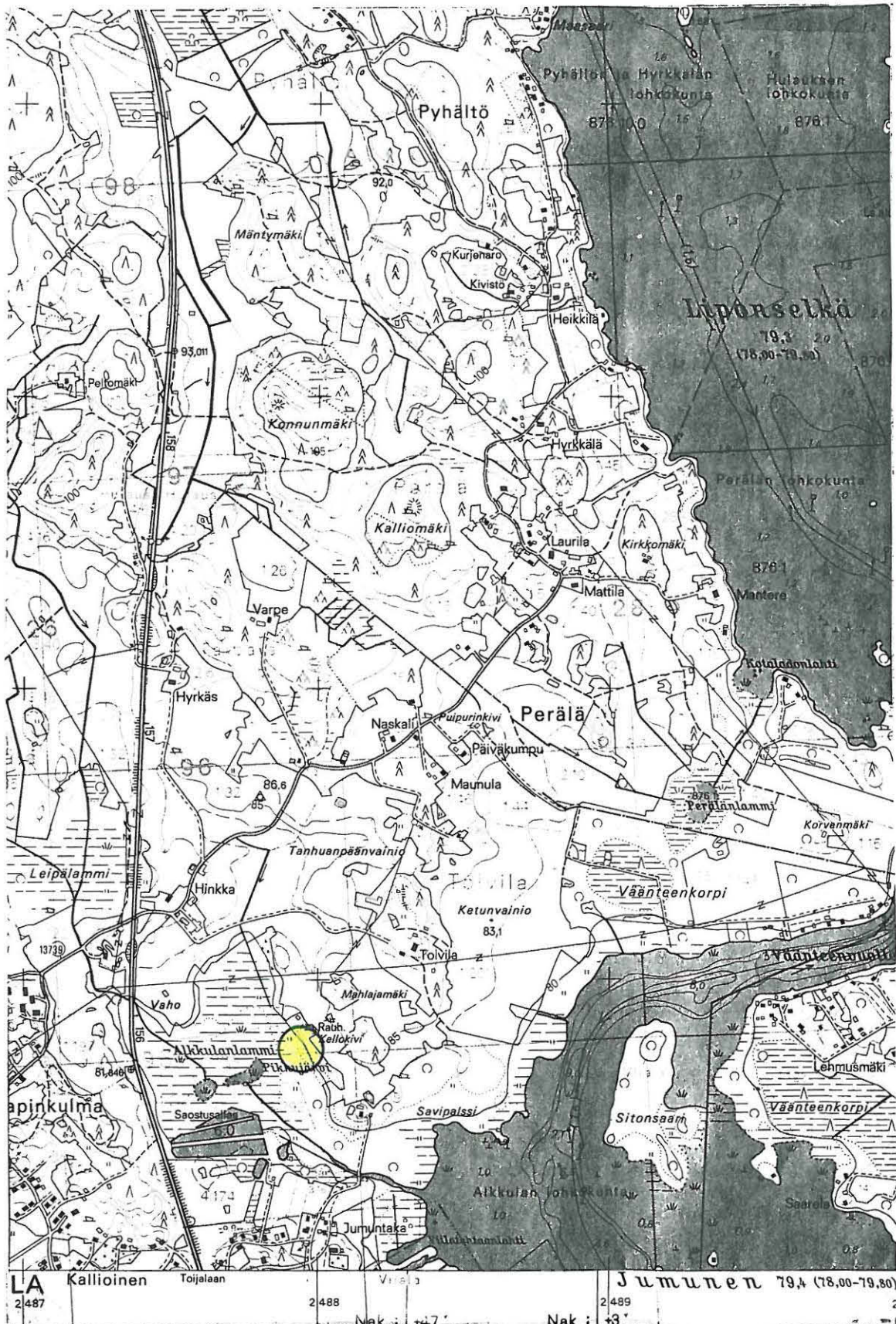
Mikäli kohde on useamman kylän tai kunnan alueella, TÄYTÄ LISÄKORTTI

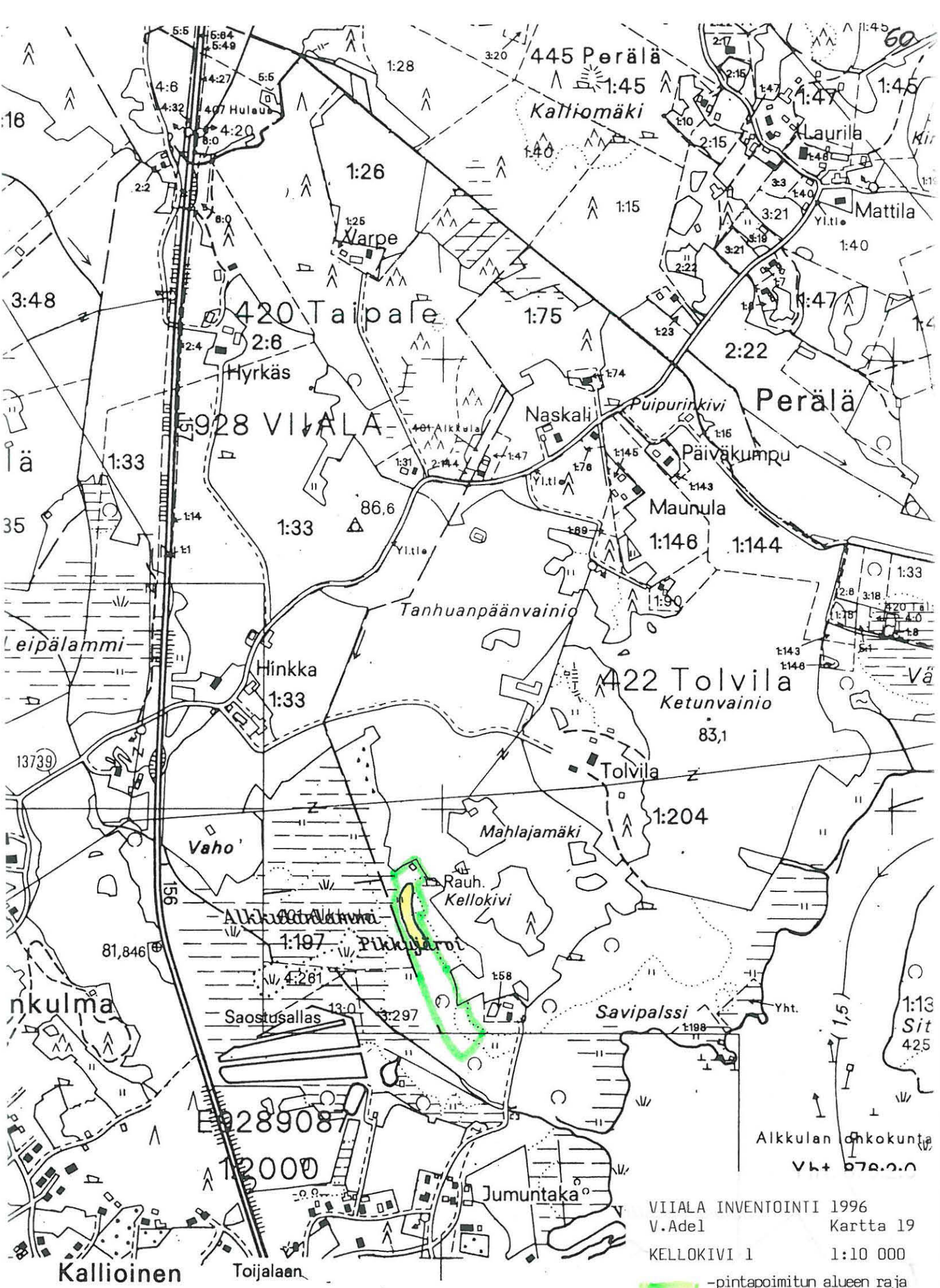
VIALA INVENTOINTI 1996  
 KELLOKIVI 1

Kartta 18

Kopio peruskartasta 1:20 000  
 2114 09 HULAU SJÄRVI (Hki 1992)

X=6790 69-83, Y=2487 91-96, Z=n. 79,5-80





VIIALA INVENTOINTI 1996  
 V. Adel Kartta 19  
 KELLOKIVI 1 1:10 000  
 -pintapöimitun alueen raja  
 -löytöalue

# ARKEOLOGISEN KOHTEEN TARKASTUS

61

928	1	0010
-----	---	------

## Tunnistetiedot

Kunta: Viiala 928 Inventointinumero: 10  
Alue: Tolvila Luokka: II  
Nimi: Kellokivi 2 Ajoitus: kivikausi  
Kohteen laji: asuinpaikka Lukumäärä: 1  
Kohteesta muita kortteja \_\_\_\_\_ kpl (ks. täyttöohjeet)  
Tarkastaja: V.Adel, T.-L.Soininen ja Tarkastusaika: 4.11.1996  
U.Lähdesmäki

## Sijaintitiedot

Peruskartta 2114 09 HULAU SJÄRVI Pinta-ala n. 1900 m2  
x = 6790 49-56 y = 2488 03-06 z = 80  
Suunta ja etäisyys kirkosta tms. Viialan kirkosta 1,3 km NE

## Hoito ja kunto (ks. täyttöohjeet)

A  B  C  D  E  F  G

## Tila ja omistaja (ks. täyttöohjeet)

Kylä/kaupunginosa: Tolvila 422  
Tila/Rno/Nimi RN:o 1:204 Tolvila  
tai Kortteli/tontti/palsta \_\_\_\_\_  
Omistaja: Esko Olavi Latvanen Puhelin: \_\_\_\_\_  
Osoite: Tolvilantie 90 Postitmp: 37830 VIIALA  
Kiinteistötunnus 

928	422	0001	0204
-----	-----	------	------

 vuokrattu, ks huomautukset

**Aiemmat tiedot: -**

**Aiemmat löydöt: -**

**Tarkastuslöydöt: KM 29967 (kvartsi-iskoksia - 6 kpl)**

## TARKASTUSKERTOMUS

**Liitteet:**

kartat 1, 20, 21

muut liitteet:

negatiivit:

diat:

**Tarkastuksen aihe:** Viialan arkeologinen perusinventointi

**Kohteen kuvaus:** Kosteahko niitty (vanha pelto) tasaisella maalla talon n:o 90 länsipuolella, pellon ulokkeen eteläpuolella, Alkkulanlammen Jumuseen yhdistävän ojan koillispuolella. Maaperä on hiesua. Löytöalueen pituus (NNW-SSE) n. 70 m, leveys n. 25-30 m.



**Ympäristö ja maasto:** (vesistö, vesistököödi, rakennukset, tiet, sorakuopat jne)  
 Jumusen ranta n. 320 m asuinpaikasta itään. Jumuntaantie n. 100 m asuinpaikasta  
 itään. Talo n:o 90 asuinpaikasta n. 80 m itään.

**Laajuuden arviointiperuste:** pintapöimintalöytöjen levinneisyys

**Luokitusehdotus perusteluineen:** II

**Ehdotus suoja-alueeksi:**

**Havaintomahdollisuudet:** kohtuulliset (alue kasvaa heinää)

**Opas:**

**Rauhoitustoimenpiteet maastossa:**

**Tiedossa olevat maankäyttösuunnitelmat, kiireellisyys:** ei tiedossa

**Lähilöytöjä:** Tolvila Kellokivi 1: kiviakautinen asuinpaikka (inventointikohde nro  
 9), n. 150 m NW.

\*\*\*\*\*

**Selostus jätetty**

Aika

Paikka

Allekirjoitus

**Jatkotoimenpiteitä:****Huomautuksia (esim. perimätieto) ja lisäyksiä:****Täyttöohjeita:****Tunnistetiedot**

Mikäli kohteen alueella on useampia muinaisjäännöslajeja (esim. asuinpaikka ja röykkiötä), täytä samalla nimellä ja inventointinumerolla useampi kortti

**Hoito ja kunto**

**A. Kunto:** 1=koskematon, 2=tutkittu osittain, 3=tutkittu kokonaan, 4=tuhoutunut osittain, 5=tuhoutunut kokonaan, 6=tutkittu ja tuhoutunut osittain, 7=tutkittu ja tuhoutunut kokonaan

**B. Alkuperäisyys:** 1=täysin alkuperäinen, 2=entisöity osittain, 3=entisöity kokonaan  
4=siirretty alkuperäiseltä paikaltaan

**C. Hoitotarve:** 1=vaatii entistämistä, 2=vaatii kunnostamista, 3=vaatii puhdistamista tai esiin kaivamista, 4=vaatii tuki- tai suojarakenteita, 5=vaatii tutkimuksia tuhoutumisen estämiseksi, 6=vaatii jatkuvaa hoitoa, 7=ei vaadi hoitotoimenpiteitä

**D. Hoitotilanne:** 1=peruskunnostettu, 2=tuettu rakentein, 3=pidetään puhtaana

**E. Rajaustarkkuus:** 1=rajattu arvion pohjalta, 2=rajattu osittaisella koekaivauksella, 3=rajattu kokonaan epävarmasti koekaivauksin, 4=rajattu kokonaan luotettavin koekaivauksi, 5=rajattu näkyvien rakenteiden perusteella

**F. Vahvistustapa:** 1=rajattu vain muinaisjäännös, 2=rajattu vain suoja-alue, 3=rajattu sekä muinaisjäännös että suoja-alue

**G. Maastomerkintä:** 1=kuparitaulu, 2=kertova taulu, 3=paalurajaus ilman taulua, 4=paalurajaus ja taulu, 5=aitaus ja taulu, 6=rakennus ympärillä ja taulu

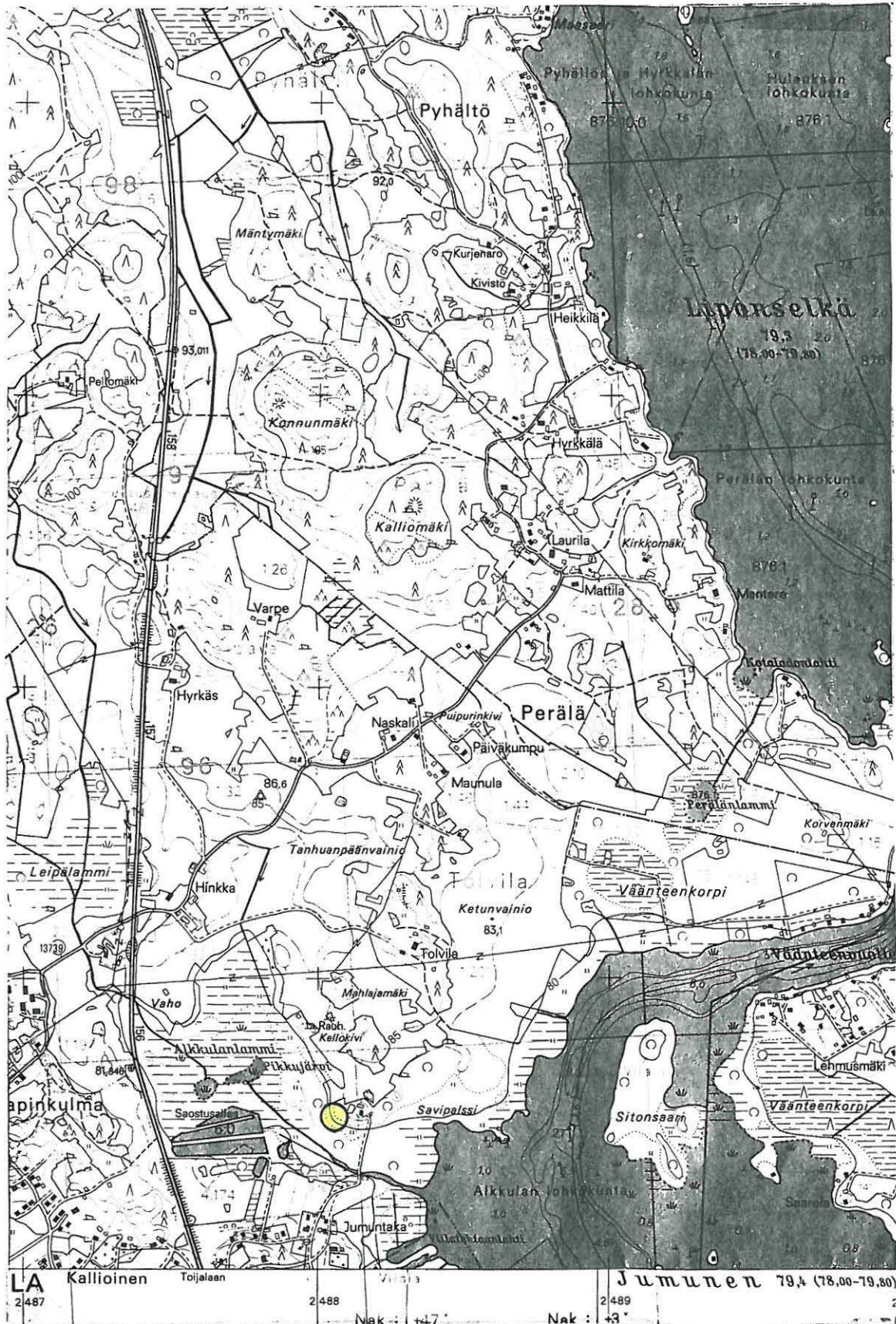
**Tila ja omistaja**

Mikäli kohde on useamman kylän tai kunnan alueella, TÄYTÄ LISÄKORTTI

VIALA INVENTOINTI 1996  
KELLOKIVI 2

Kopio peruskartasta 1:20 000  
2114 09 HULAU SJÄRVI (Hki 1992)

X=6790 49-56, Y=2488 03-06, Z=80





# ARKEOLOGISEN KOHTEEN TARKASTUS

928	1	0011
-----	---	------

## Tunnistetiedot

Kunta: Viiala 928 Inventointinumero: 11  
 Alue: Taipale Luokka: II  
 Nimi: Hinkka Ajoitus: kivikausi  
 Kohteen laji: asuinpaikka Lukumäärä: 1  
 Kohteesta muita kortteja \_\_\_\_\_ kpl (ks. täyttöohjeet)  
 Tarkastaja: Vadim Adel Tarkastusaika: 16.10.1996

## Sijaintitiedot

Peruskartta 2114 09 HULAU SJÄRVI Pinta-ala n. 400 m<sup>2</sup>  
 x = 6791 14 y = 2487 67 z = n. 81  
 Suunta ja etäisyys kirkosta tms. Viialan kirkosta 1,8 km NNE

## Hoito ja kunto (ks. täyttöohjeet)

A  B  C  D  E  F  G

## Tila ja omistaja (ks. täyttöohjeet)

Kylä/kaupunginosa: Taipale 420  
 Tila/Rno/Nimi RN:o 1:33 Hinkka  
 tai Kortteli/tontti/palsta \_\_\_\_\_  
 Omistaja: Veikko Hannu Hinkka Puhelin: \_\_\_\_\_  
 Osoite: Pyhällöntie 634 Postitmp: 37830 VIIALA

Kiinteistötunnus 

928	420	0001	0033
-----	-----	------	------

 vuokrattu, ks huomautukset

Lisää kiinteistöjä kpl

**Aiemmat tiedot:** ks. seuraava

**Aiemmat löydöt:** KM 2151:549 oikoteräinen tasataltta. Löydetty pellostä Hinkan rusthollista. Luett. 1882.

**Tarkastuslöydöt:** KM 29965:1-3 (kvartsikaavin, kvartsiydin, 5 kvartsi-iskosta)

## TARKASTUSKERTOMUS

### Liitteet:

kartat 1, 22, 23

muut liitteet:

negatiivit: KM 106107

diat: KM 35707

**Tarkastuksen aihe:** Viialan arkeologinen perusinventointi

**Kohteen kuvaus:** Savista peltoa Tolvilantien kaakkoispuolella, suon pohjoisrannalla, Hinkan talosta n. 220 m SE. Pellon keskellä on iso maakivi (tiestä 26 m SE), jonka lähiympäristöstä on pintapoimittu kivikautisia asuinpaikkalöytöjä. Löytöalueen rajat: kivistä 7 m W ja 25 m E, alueen leveys 10-15 m. Maasto on tasaista, löytöalueen itäpuolella alkaa loiva itärinne.

**Ympäristö ja maasto:** (vesistö, vesistökuodi, rakennukset, tiet, sorakuopat jne)  
Alkkulanlammi n. 400 m asuinpaikasta etelään. Tolvilantie asuinpaikasta n. 20 m  
NW. Hinkan talousrakennukset n. 80 m asuinpaikasta NW.

**Laajuuden arviointiperuste:** pintapöimintalöytöjen levinneisyys

**Luokitusehdotus perusteluineen:** II. Peltoalueella sijaitseva kivikautinen  
asuinpaikka.

**Ehdotus suoja-alueeksi:**

**Havaintomahdollisuudet:** hyvät

**Opas:**

**Rauhoitustoimenpiteet maastossa:**

**Tiedossa olevat maankäyttösuunnitelmat, kiireellisyys:** ei tiedossa

**Lähilöytöjä:** Kellokivi 1: kivikautinen asuinpaikka, n. 400 m SE (inventointi-  
kohde nro 9)

\*\*\*\*\*

## Selostus jätetty

Aika

Paikka

Allekirjoitus

**Jatkotoimenpiteitä:****Huomautuksia (esim. perimätieto) ja lisäyksiä:****Täyttöohjeita:****Tunnistetiedot**

Mikäli kohteen alueella on useampia muinaisjäännöslajeja (esim. asuinpaikka ja röykkiöitä), täytä samalla nimellä ja inventointinumerolla useampi kortti

**Hoito ja kunto**

**A. Kunto:** 1=koskematon, 2=tutkittu osittain, 3=tutkittu kokonaan, 4=tuhoutunut osittain, 5=tuhoutunut kokonaan, 6=tutkittu ja tuhoutunut osittain, 7=tutkittu ja tuhoutunut kokonaan

**B. Alkuperäisyys:** 1=täysin alkuperäinen, 2=entisöity osittain, 3=entisöity kokonaan  
4=siirretty alkuperäiseltä paikaltaan

**C. Hoitotarve:** 1=vaatii entistämistä, 2=vaatii kunnostamista, 3=vaatii puhdistamista tai esiin kaivamista, 4=vaatii tuki- tai suojarakenteita, 5=vaatii tutkimuksia tuhoutumisen estämiseksi, 6=vaatii jatkuvaa hoitoa, 7=ei vaadi hoitotoimenpiteitä

**D. Hoitotilanne:** 1=peruskunnostettu, 2=tuettu rakentein, 3=pidetään puhtaana

**E. Rajaustarkkuus:** 1=rajattu arvion pohjalta, 2=rajattu osittaisella koekaivauksella, 3=rajattu kokonaan epävarmasti koekaivauksin, 4=rajattu kokonaan luotettavin koekaivauksi, 5=rajattu näkyvien rakenteiden perusteella

**F. Vahvistustapa:** 1=rajattu vain muinaisjäännös, 2=rajattu vain suoja-alue, 3=rajattu sekä muinaisjäännös että suoja-alue

**G. Maastomerkinä:** 1=kuparitaulu, 2=kertova taulu, 3=paalurajaus ilman taulua, 4=paalurajaus ja taulu, 5=aitaus ja taulu, 6=rakennus ympärillä ja taulu

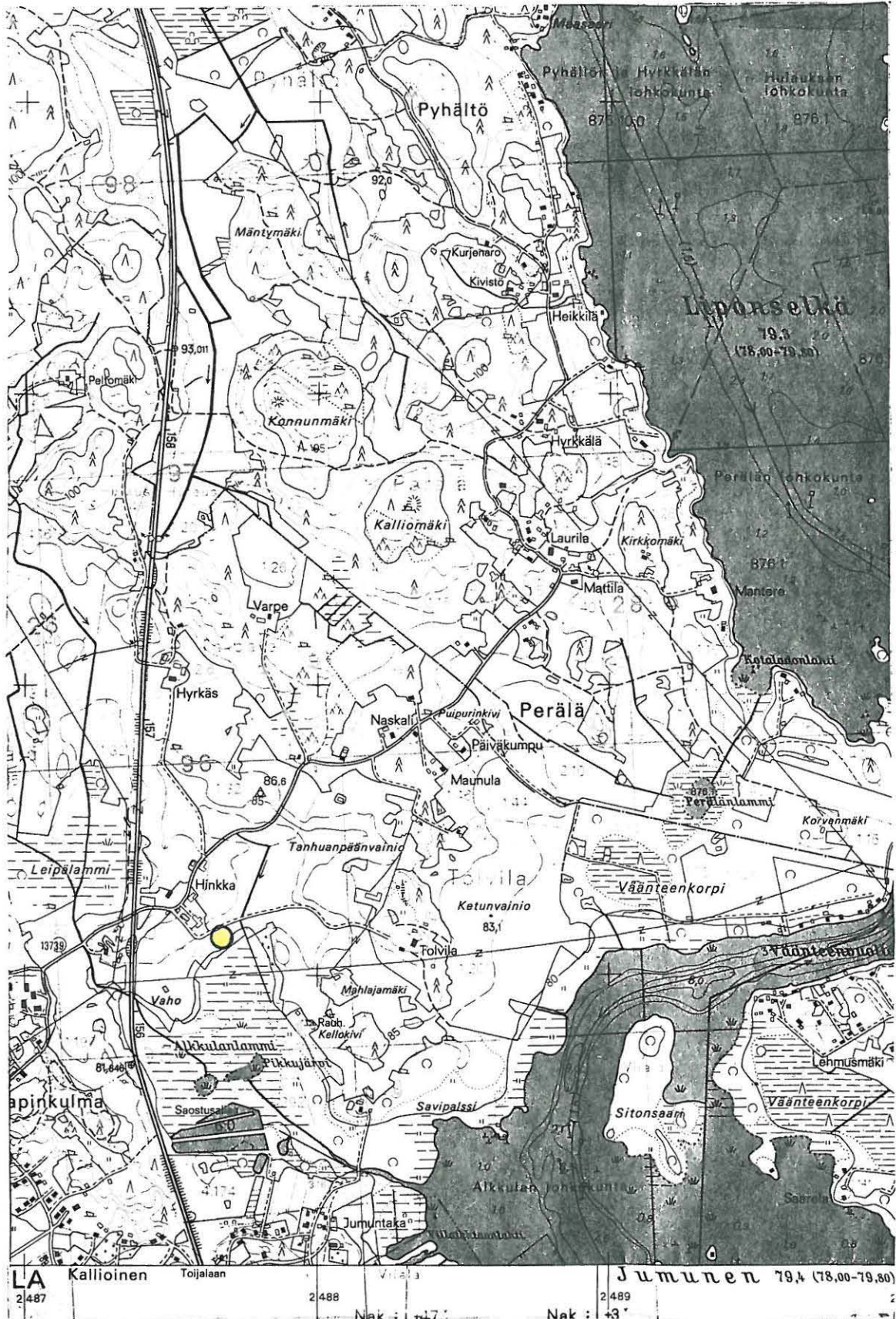
**Tila ja omistaja**

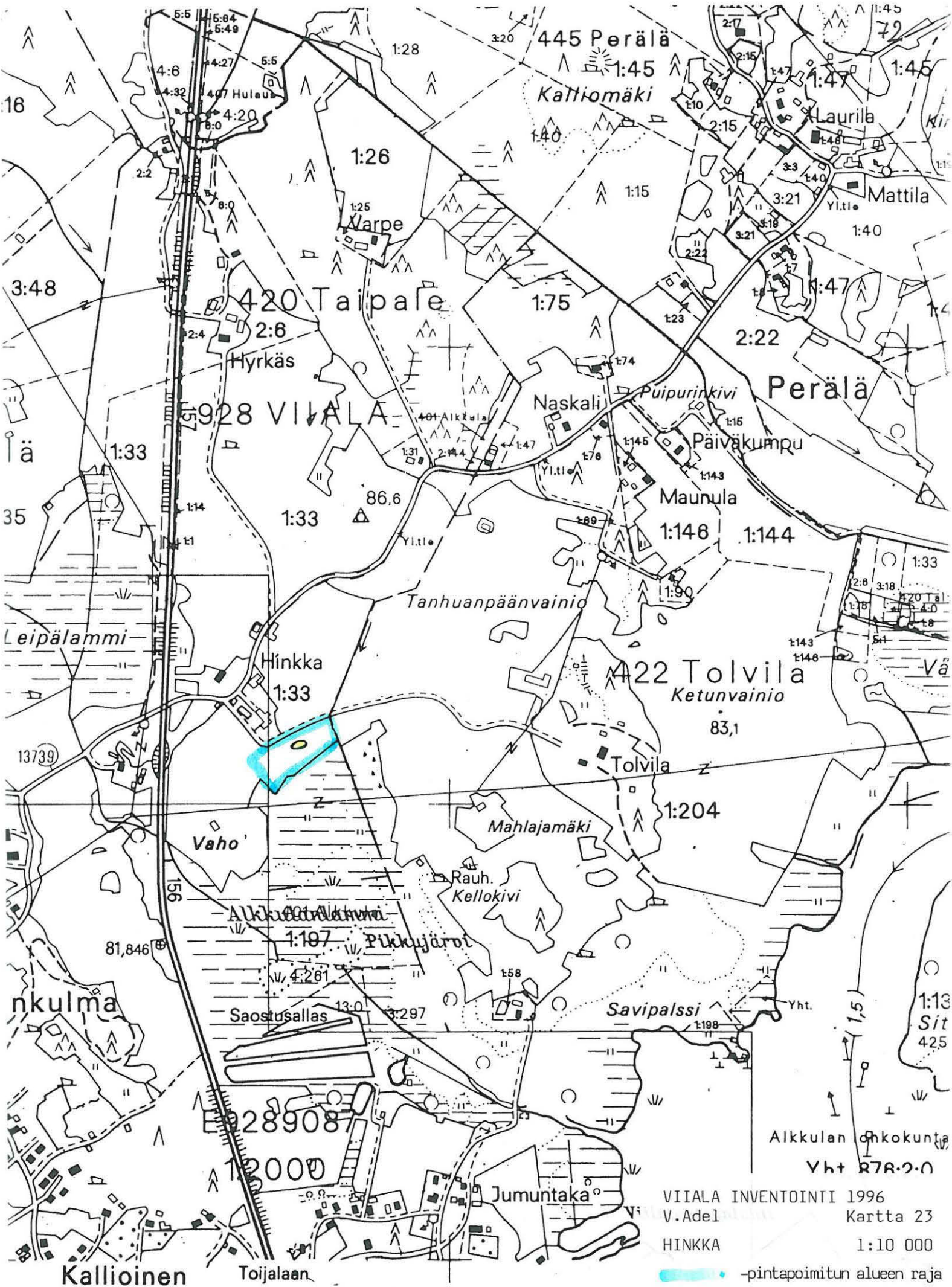
Mikäli kohde on useamman kylän tai kunnan alueella, TÄYTÄ LISÄKORTTI



Kopio peruskartasta 1:20 000  
2114 09 HULAU SJÄRVI (Hki 1992)

X=6791 14, Y=2487 67, Z=n. 81





# ARKEOLOGISEN KOHTEEN TARKASTUS

928		
-----	--	--

## Tunnistetiedot

Kunta: Viiala 928 Inventointinnumero: 12  
 Alue: Varrasniemi Luokka: II?  
 Nimi: Mustila 3 Ajoitus: kivikausi?  
 Kohteen laji: irtolöytöpaikka/mahd.asuinpaikka Lukumäärä: 1  
 Kohteesta muita kortteja \_\_\_\_\_ kpl (ks. täyttöohjeet)  
 Tarkastaja: Vadim Adel Tarkastusaika: 9.10.1996

## Sijaintitiedot

Peruskartta 2114 08 VIIALA Pinta-ala n. 0,8 ha  
 x = 6788 30-46 y = 2488 98-2489 12 z = n. 87,5-90  
 Suunta ja etäisyys kirkosta tms. Viialan kirkosta 1,9 km SE

## Hoito ja kunto (ks. täyttöohjeet)

A  B  C  D  E  F  G

## Tila ja omistaja (ks. täyttöohjeet)

Kylä/kaupunginosa: Varrasniemi 424  
 Tila/Rno/Nimi RN:o 4:148 Mustila  
 tai Kortteli/tonntti/palsta \_\_\_\_\_  
 Omistaja: Aaro Mauno Mustila Puhelin: 03-5435015  
 Osoite: Tähdentie 32 Postitmp: 37830 VIIALA

Kiinteistötunnus 

928	424	0004	0148
-----	-----	------	------

 vuokrattu, ks huomautukset

Lisää kiinteistöjä \_\_\_\_\_ kpl

## Aiemmat tiedot: kivikautinen irtolöytöpaikka

Inv. Nisula 1943, s. 4

**Aiemmat löydöt:** HM 678:4 hiotun kiviesineen (kiilan?) kärkikappale. Löydetty Mustilan pellostä. Luett. 1910.

**Tarkastuslöydöt:** KM 29972:1-4 (kvartsi-iskoksia 10 kpl, kaksi piinpalaa, kuonaa 3 kpl, palanutta luuta 2 kpl)

## TARKASTUSKERTOMUS

### Liitteet:

kartat 1, 24, 25

muut liitteet:

negatiivit: KM 106102

diat: KM 35702

**Tarkastuksen aihe:** Viialan arkeologinen perusinventointi

### Kohteen kuvaus:

Mahdollisia asuinpaikkalöytöjä tuli n. 180 (NE-SW) x 25-60 m kokoiselta savipeltoalueelta Mustilan talon kaakkoispuolelta, navetan etelä-, itä- ja koillispuolelta (koord. X=6788 30-46, Y=2489 00-12). Kaakossa löytöalue rajoittuu kivikkoiseen kuusimetsään, koillisessa Varrasniementiehen. Maasto loivasti viettää koilliseen.

Palanutta luuta (KM 29972:4) löytyi perunamaalta Mustilan asuinrakennuksesta n. 40 m SW (koord. X=6788 40, Y=2488 98).

**Ympäristö ja maasto:** (vesistö, vesistökoodi, rakennukset, tiet, sorakuopat jne)  
 Muinajäännökseen viittaavia löytöjä on tullut Mustilan talon lähiympäristöstä ja pihapiiristä. Jumusen ranta on n. 280 m löytöalueesta itään. Löytöalueen koillispuolella kulkee Varrasniementie ja sähkölinja. Länsi-itä -suuntainen Toijalantie (mt 303) n. 100 m löytöalueesta etelään.

**Laajuuden arviointiperuste:** pintapöimintälöytöjen levinneisyys

**Luokitusehdotus perusteluineen:** II? Mahdollinen kivikautinen(?) asuinpaikka peltoalueella. Osa löydöistä viittaa myöhäisempään (rautakausi?/hist. aika?) toimintaan.

**Ehdotus suoja-alueeksi:**

**Havaintomahdollisuudet:**

**Opas:**

**Rauhoitustoimenpiteet maastossa:** maanomistajalle on kerrottu löydöistä ja annettu Tampereen museoiden Arkeologia -esitteet.

**Tiedossa olevat maankäyttösuunnitelmat, kiireellisyys:** ei tiedossa

**Lähilöytöjä:** Mustila 2: kivikautinen asuinpaikka, n. 200 m NW (inventointikohde nro 4); Helkavainio: rautakautinen irtolöytöpaikka, n. 240 m NW (kohde nro 13).

\*\*\*\*\*

**Selostus jätetty**

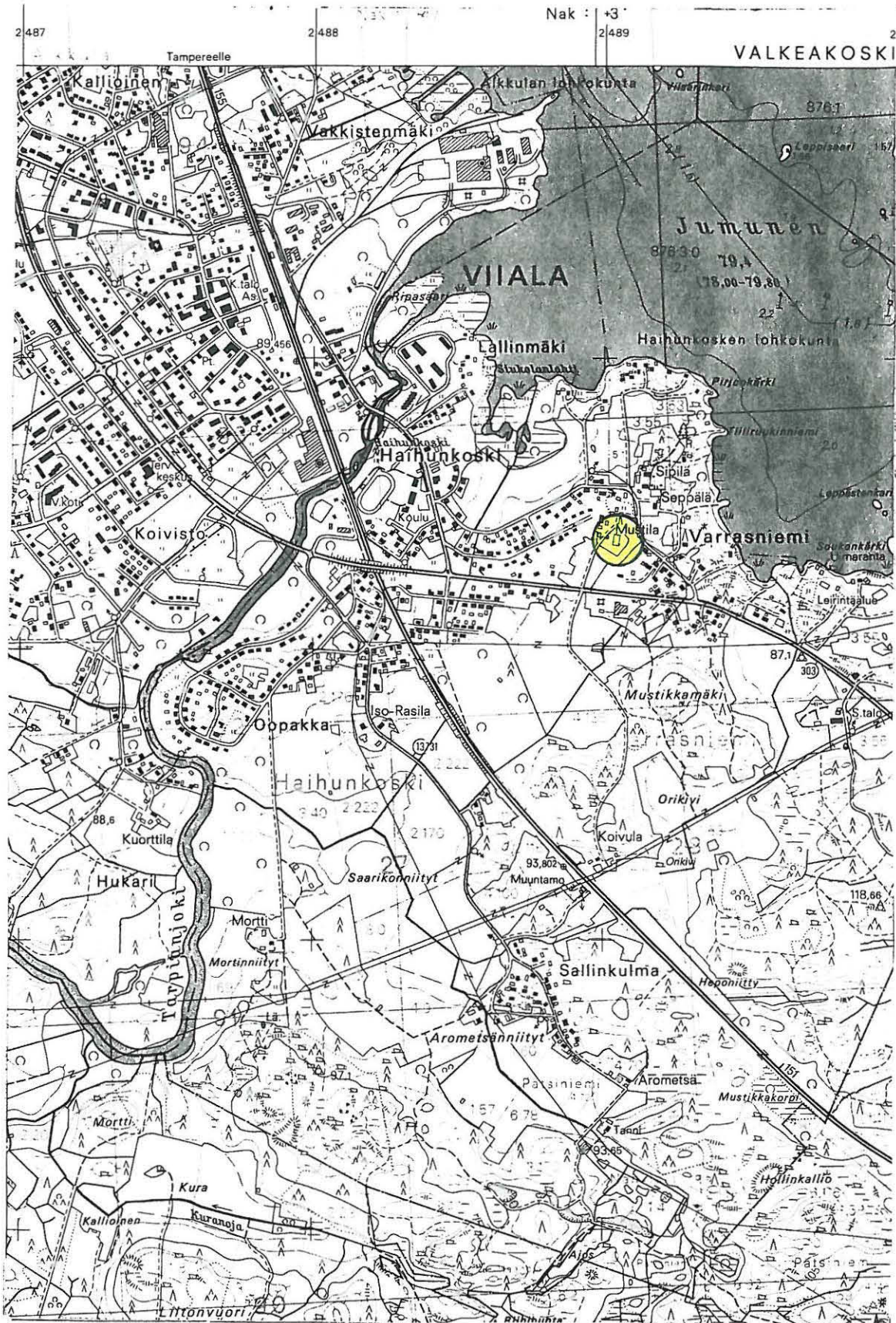
Aika

Paikka

Allekirjoitus




Kopio peruskartasta 1:20 000  
2114 08 VIALA (Hki 1992)

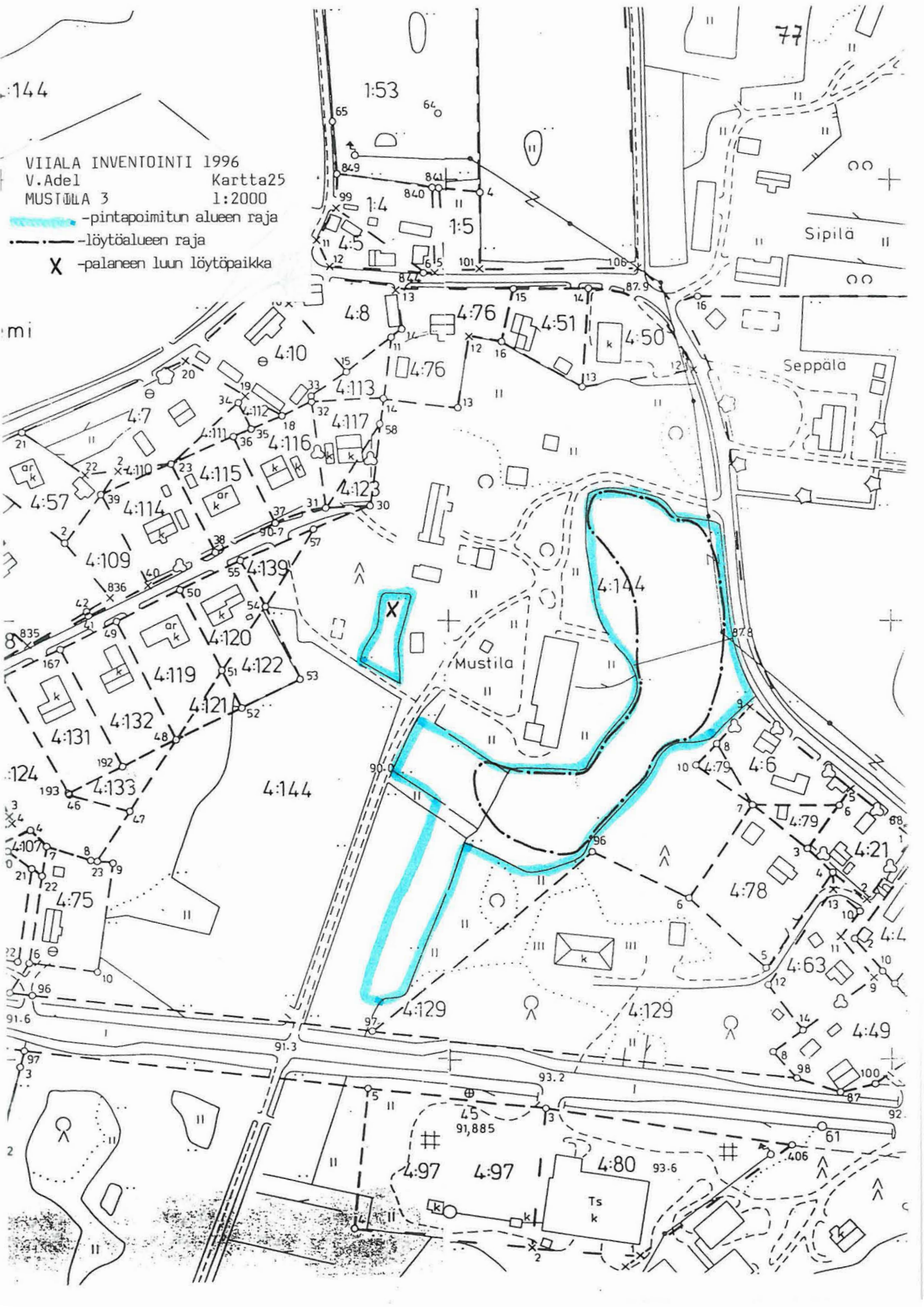
X=6788 30-46, Y=2488 98 - 2489 12, Z=n. 87,5-90



144

VIIALA INVENTOINTI 1996  
V. Adel Kartta25  
MUSTILA 3 1:2000

-  - pintapöimitun alueen raja
-  - löytöalueen raja
-  - palaneen luun löytöpaikka



mi

77

1:53

Sipilä

Seppälä

Mustila

4:144

4:144

4:129

4:129

4:97

4:97

4:80

4:49

91,885

406

93.2

92

91.3

87

91.6

100

124

68

835

9

4:57

12

21

16

99

11

144

11

# ARKEOLOGISEN KOHTEEN TARKASTUS

928		
-----	--	--

## Tunnistetiedot

Kunta: Viiala 928 Inventointinumero: 13  
 Alue: Varrasniemi Luokka: -  
 Nimi: Helkavainio Ajoitus: rautakausi  
 Kohteen laji: irtolöytöpaikka Lukumäärä: \_\_\_\_\_  
 Kohteesta muita kortteja \_\_\_\_\_ kpl (ks. täyttöohjeet)  
 Tarkastaja: Vadim Adel Tarkastusaika: 10 ja 21.10.1996

## Sijaintitiedot

Peruskartta 2114 08 VIIALA Pinta-ala \_\_\_\_\_  
 x = 6788 60-62 y = 2488 84-86 z = n. 81-82  
 Suunta ja etäisyys kirkosta tms. Viialan kirkosta 1,6 km SE

## Hoito ja kunto (ks. täyttöohjeet)

A  B  C  D  E  F  G

## Tila ja omistaja (ks. täyttöohjeet)

Kylä/kaupunginosa: Varrasniemi 424  
 Tila/Rno/Nimi RN:o 4:151 Mustila  
 tai Kortteli/tontti/palsta \_\_\_\_\_  
 Omistaja: Aaro Mustila Puhelin: 03-5435015  
 Osoite: Tähdentie 32 Postitmp: 37830 VIIALA

Kiinteistötunnus 

928	424	0004	0151
-----	-----	------	------

 vuokrattu, ks huomautukset

Lisää kiinteistöjä kpl

**Aiemmat tiedot:** pelto, johon liittyy perimätietoa, sekä soikean tuluskiven löytöpaikka.  
 Tark. Hirviluoto 1981  
 Pirkanmaan seutukaavaliiton luettelo 1983, s.55 (Viiala, kohde nro 3)  
 Poistettu muinaisjäännösluettelosta.

**Aiemmat löydöt:** HM 2864 soikea tuluskivi. Löytänyt Aaro Mustila noin 1960-luvun alussa.

**Tarkastuslöydöt:** KM 29973 (pii-iskos)



## TARKASTUSKERTOMUS

**Liitteet:**

kartat 1, 26, 27

muut liitteet:

negatiivit:

diat:

**Tarkastuksen aihe:** Viialan arkeologinen perusinventointi

**Kohteen kuvaus:**

Soikean tuluskiven löytöpaikka sijaitsee Helkavainio -nimisen savipellon keskellä, Varrasniementiestä n. 70 m luoteeseen. Inventoinnin yhteydessä pintapoiminnassa löytyi pii-iskos, tuluskiven löytöpaikasta n. 20 m NE, tummasta multamaasta. Maasto loivasti viettää luoteeseen, suohon.

**Ympäristö ja maasto:** (vesistö, vesistökoodi, rakennukset, tiet, sorakuopat jne)  
 Jumusen rantaan on löytöpaikasta matkaa n. 300 m NNE, Varrasniementien ja Kalatien risteykseen n. 100 m SE. Tuluskiven löytöpaikan pohjoispuolella maaperä muuttuu multaisemmaksi (ilm. Siukolanlahden entistä rantasuota).

**Laajuuden arviointiperuste:**

**Luokitusehdotus perusteluineen:** irtolöytöpaikka

**Ehdotus suoja-alueeksi:**

**Havaintomahdollisuudet:** hyvät

**Opas:** Aaro Mustila

**Rauhoitustoimenpiteet maastossa:**

**Tiedossa olevat maankäyttösuunnitelmat, kiireellisyys:** ei tiedossa

**Lähilöytöjä:** Mustila 2: kivikautinen asuinpaikka, n. 50 m E (inventointikohde nro 4).

\*\*\*\*\*

**Selostus jätetty**

Aika

Paikka

Allekirjoitus

**Jatkotoimenpiteitä:****Huomautuksia** (esim. perimätieto) **ja lisäyksiä:**

Varrasniementien eteläpuolella sijaitsee Helkamäki, jolla Aaro Mustilan mukaan keväisin vietettiin *helkajuhlia*. Mäen luoteisrinteellä sijaitsi paja.

**Täyttöohjeita:****Tunnistetiedot**

Mikäli kohteen alueella on useampia muinaisjäännöslajeja (esim. asuinpaikka ja röykkiöitä), täytä samalla nimellä ja inventointinumerolla useampi kortti

**Hoito ja kunto**

**A. Kunto:** 1=koskematon, 2=tutkittu osittain, 3=tutkittu kokonaan, 4=tuhoutunut osittain, 5=tuhoutunut kokonaan, 6=tutkittu ja tuhoutunut osittain, 7=tutkittu ja tuhoutunut kokonaan

**B. Alkuperäisyys:** 1=täysin alkuperäinen, 2=entisöity osittain, 3=entisöity kokonaan  
4=siirretty alkuperäiseltä paikaltaan

**C. Hoitotarve:** 1=vaatii entistämistä, 2=vaatii kunnostamista, 3=vaatii puhdistamista tai esiin kaivamista, 4=vaatii tuki- tai suojarakenteita, 5=vaatii tutkimuksia tuhoutumisen estämiseksi, 6=vaatii jatkuvaa hoitoa, 7=ei vaadi hoitotoimenpiteitä

**D. Hoitotilanne:** 1=peruskunnostettu, 2=tuettu rakentein, 3=pidetään puhtaana

**E. Rajaustarkkuus:** 1=rajattu arvion pohjalta, 2=rajattu osittaisella koekaivauksella, 3=rajattu kokonaan epävarmasti koekaivauksin, 4=rajattu kokonaan luotettavin koekaivauksi, 5=rajattu näkyvien rakenteiden perusteella

**F. Vahvistustapa:** 1=rajattu vain muinaisjäännös, 2=rajattu vain suoja-alue, 3=rajattu sekä muinaisjäännös että suoja-alue

**G. Maastomerkinä:** 1=kuparitaulu, 2=kertova taulu, 3=paalurajaus ilman taulua, 4=paalurajaus ja taulu, 5=aitaus ja taulu, 6=rakennus ympärillä ja taulu

**Tila ja omistaja**

Mikäli kohde on useamman kylän tai kunnan alueella, TÄYTÄ LISÄKORTTI

VIALA INVENTOINTI 1996  
HELKAVAINIO

Kartta 26

Kopio peruskartasta 1:20 000  
2114 08 VIALA (Hki 1992)

X=6788 60-62, Y=2488 84-86, Z=n. 81-82

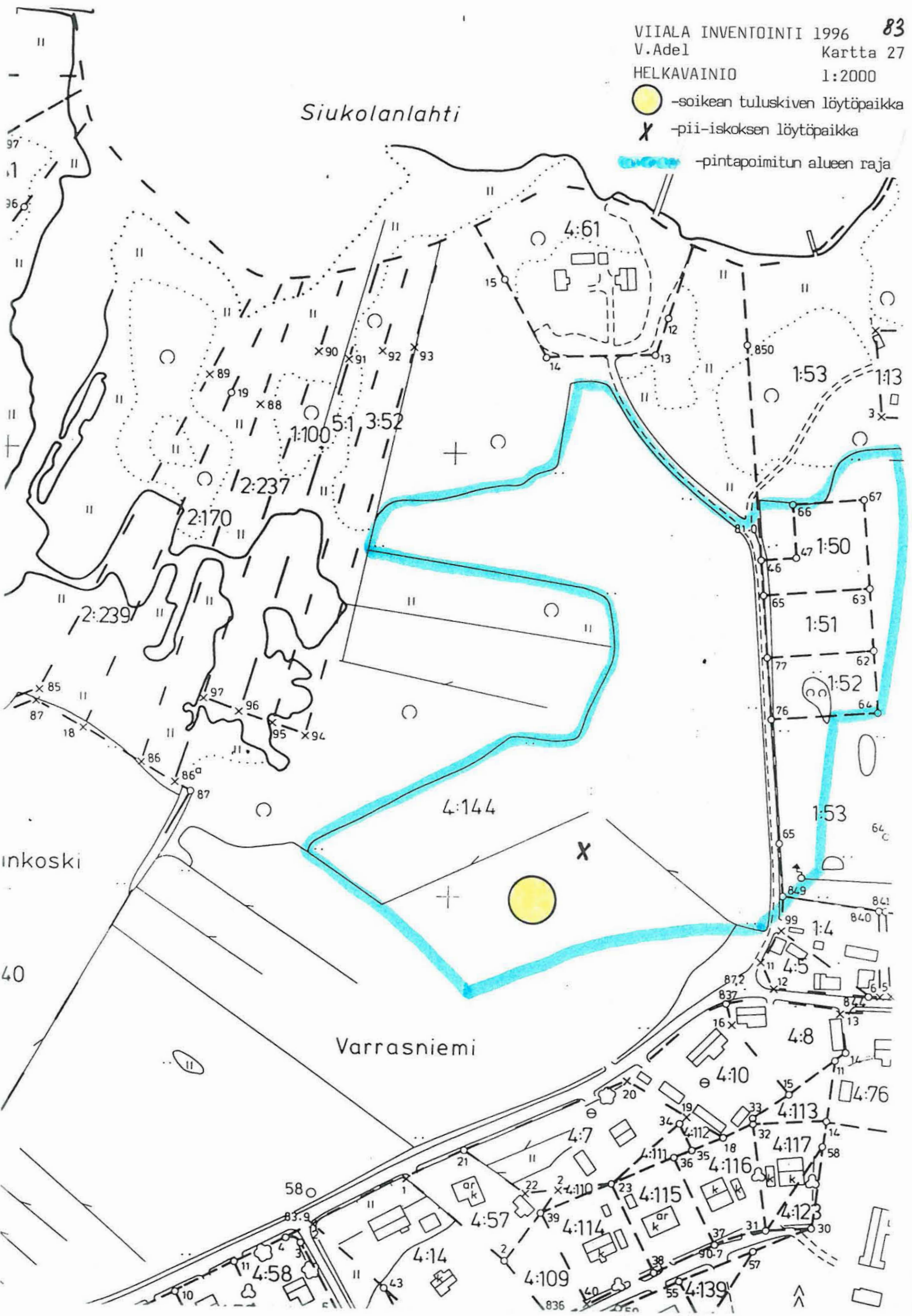


● -soikean tuluskiven löytöpaikka

✕ -pii-iskoksen löytöpaikka

— pintapöimitun alueen raja

# Siukolanlahti



Inkoski

Varrasniemi

40



# ARKEOLOGISEN KOHTEEN TARKASTUS

928		
-----	--	--

## Tunnistetiedot

Kunta: Viiala 928 Inventointinnumero: 14  
 Alue: Varrasniemi Luokka: -  
 Nimi: Sipilä Ajoitus: kivikausi  
 Kohteen laji: irtolöytöpaikka Lukumäärä: \_\_\_\_\_  
 Kohteesta muita kortteja \_\_\_\_\_ kpl (ks. täyttöohjeet)  
 Tarkastaja: Vadim Adel Tarkastusaika: 11.10.1996

## Sijaintitiedot

Peruskartta 2114 08 VIIALA Pinta-ala \_\_\_\_\_  
 x = 6788 54 y = 2489 14 z = n. 88-90

(Sipilän talon koordinaatit)

## Hoito ja kunto (ks. täyttöohjeet)

A  B  C  D  E  F  G

## Tila ja omistaja (ks. täyttöohjeet)

Kylä/kaupunginosa: Varrasniemi 424

Tila/Rno/Nimi RN:o 3:55 (1992) Sipilä

tai Kortteli/tonntti/palsta \_\_\_\_\_

Omistaja: \_\_\_\_\_ Puhelin: \_\_\_\_\_

Osoite: \_\_\_\_\_ Postitmp: \_\_\_\_\_

Kiinteistötunnus 

928	424	0003	0055
-----	-----	------	------

 vuokrattu, ks huomautukset

Lisää kiinteistöjä kpl

**Aiemmat tiedot:** kivikautinen irtolöytöpaikka  
 Inv. Nisula 1943, s. 4

**Aiemmat löydöt:** KM 2715:2 kaksoiskourutaltoa. Saatu Varrasniemen Sipilän talosta. Luett. 1890.

**Tarkastuslöydöt:** -

## TARKASTUSKERTOMUS

### Liitteet:

kartat 1, 28, 29

muut liitteet:

negatiivit:

diat:

**Tarkastuksen aihe:** Viialan arkeologinen perusinventointi

### Kohteen kuvaus:

Sipilän talossa ei ole tietoa kivitaltan löytöpaikasta.

Inventoinnin yhteydessä tarkastettiin talon ympäristö ja pintapoimittiin pihan ja N-S-suuntaisen Pirjonmäentien välinen perunamaa: ei merkkejä kiinteästä muinaisjäännöksestä. Kivikautiselle asuinpaikalle sopivaa paikkaa ei näyttänyt olevan.

Piha-alueen keskellä on n. 2 m korkea kallio. Talon itäpuoleinen vanha puutarha/pelto kasvaa heinää. Talon koillispuolella on kivikkoinen kuusimetsää kasvava mäki. Pirjonmäentien itäpuoleiselle pellolle on istutettu puuntaimia.

Sipilän talosta n. 190 m NNW sijaitsee haapoja kasvava peltosaareke/kumpare, jonka läpi kulkee Pirjonmäentie. Koord.: X=6788 74, Y=2489 06, Z=85. Täällä tien länsipuolella on n. 15 (N-S) x 5 m laajuinen kivikko. Saarekkeen länsireunalle, tiestä n. 5 m:n päähän tehtiin n. 50 x 50 m kokoinen koekuoppa. Stratigrafia: 0-5 cm - turve; 5-42 cm -harmaa peltomaa; 42-50 cm -vaaleanharmaa/vaaleankeltainen siltti, jossa 0,5-1 cm:n paksuinen katkonainen kerros ruskeata humuspitoista savimaata. Löydöt: lasia, tiiltä, hiilenmuruja, 1 kpl kuonaa 10-20 cm:n syvyydestä (ei luetteloitu). Aaro Mustilan mukaan saarekkeen/kumpareen paikalla sijaitsi ehkä vielä 1930-luvulla Salmelan talo. Paikalle kasatut kivet ovat ilm. peräisin pellostä tai em. talon perustuksesta. Ei merkkejä muinaisjäännöksestä.

**Ympäristö ja maasto:** (vesistö, vesistököödi, rakennukset, tiet, sorakuopat jne)  
ks. edellä

**Laajuuden arviointiperuste:**

**Luokitusehdotus perusteluineen:** irtolöytöpaikka

**Ehdotus suoja-alueeksi:**

**Havaintomahdollisuudet:**

**Opas:**

**Rauhoitustoimenpiteet maastossa:**

**Tiedossa olevat maankäyttösuunnitelmat, kiireellisyys:** ei tiedossa

**Lähilöytöjä:** Mustila 2: kivikautinen asuinpaikka, Sipilän talosta n. 200 m WNW (inventointikohde nro 4); Mustila 3: irtolöytöpaikka/mahdollinen asuinpaikka, n. 120 m Sipilän talosta SSW (inventointikohde nro 12).

\*\*\*\*\*

**Selostus jätetty**

Aika

Paikka

Allekirjoitus



**Jatkotoimenpiteitä:****Huomautuksia (esim. perimätieto) ja lisäyksiä:**

Inventoinnin yhteydessä etsittiin myös kiviröykkiöitä Sipilän tilan ja mökkien pohjoispuolelta, katajikkoja kasvavilta Pirjonmäen kaakkois- ja itärinteiltä. Lisäksi pintapölyttiin Pirjonmäentien ja pohjoiseen vievän mökkien risteyksen koillispuolella sijaitseva perunamaa. Ei merkkejä muinaisjäänöksestä.

**Täyttöohjeita:****Tunnistetiedot**

Mikäli kohteen alueella on useampia muinaisjäänöslajeja (esim. asuinpaikka ja röykkiöitä), täytä samalla nimellä ja inventointinumerolla useampi kortti

**Hoito ja kunto**

**A. Kunto:** 1=koskematon, 2=tutkittu osittain, 3=tutkittu kokonaan, 4=tuhoutunut osittain, 5=tuhoutunut kokonaan, 6=tutkittu ja tuhoutunut osittain, 7=tutkittu ja tuhoutunut kokonaan

**B. Alkuperäisyys:** 1=täysin alkuperäinen, 2=entisoity osittain, 3=entisoity kokonaan  
4=siirretty alkuperäiseltä paikaltaan

**C. Hoitotarve:** 1=vaatii entistämistä, 2=vaatii kunnostamista, 3=vaatii puhdistamista tai esiin kaivamista, 4=vaatii tuki- tai suojarakenteita, 5=vaatii tutkimuksia tuhoutumisen estämiseksi, 6=vaatii jatkuvaa hoitoa, 7=ei vaadi hoitotoimenpiteitä

**D. Hoitotilanne:** 1=peruskunnostettu, 2=tuettu rakentein, 3=pidetään puhtaana

**E. Rajaustarkkuus:** 1=rajattu arvion pohjalta, 2=rajattu osittaisella koekaivauksella, 3=rajattu kokonaan epävarmasti koekaivauksin, 4=rajattu kokonaan luotettavin koekaivauksi, 5=rajattu näkyvien rakenteiden perusteella

**F. Vahvistustapa:** 1=rajattu vain muinaisjäänös, 2=rajattu vain suoja-alue, 3=rajattu sekä muinaisjäänös että suoja-alue

**G. Maastomerkintä:** 1=kuparitaulu, 2=kertova taulu, 3=paalurajaus ilman taulua, 4=paalurajaus ja taulu, 5=aitaus ja taulu, 6=rakennus ympärillä ja taulu

**Tila ja omistaja**

Mikäli kohde on useamman kylän tai kunnan alueella, TÄYTÄ LISÄKORTTI

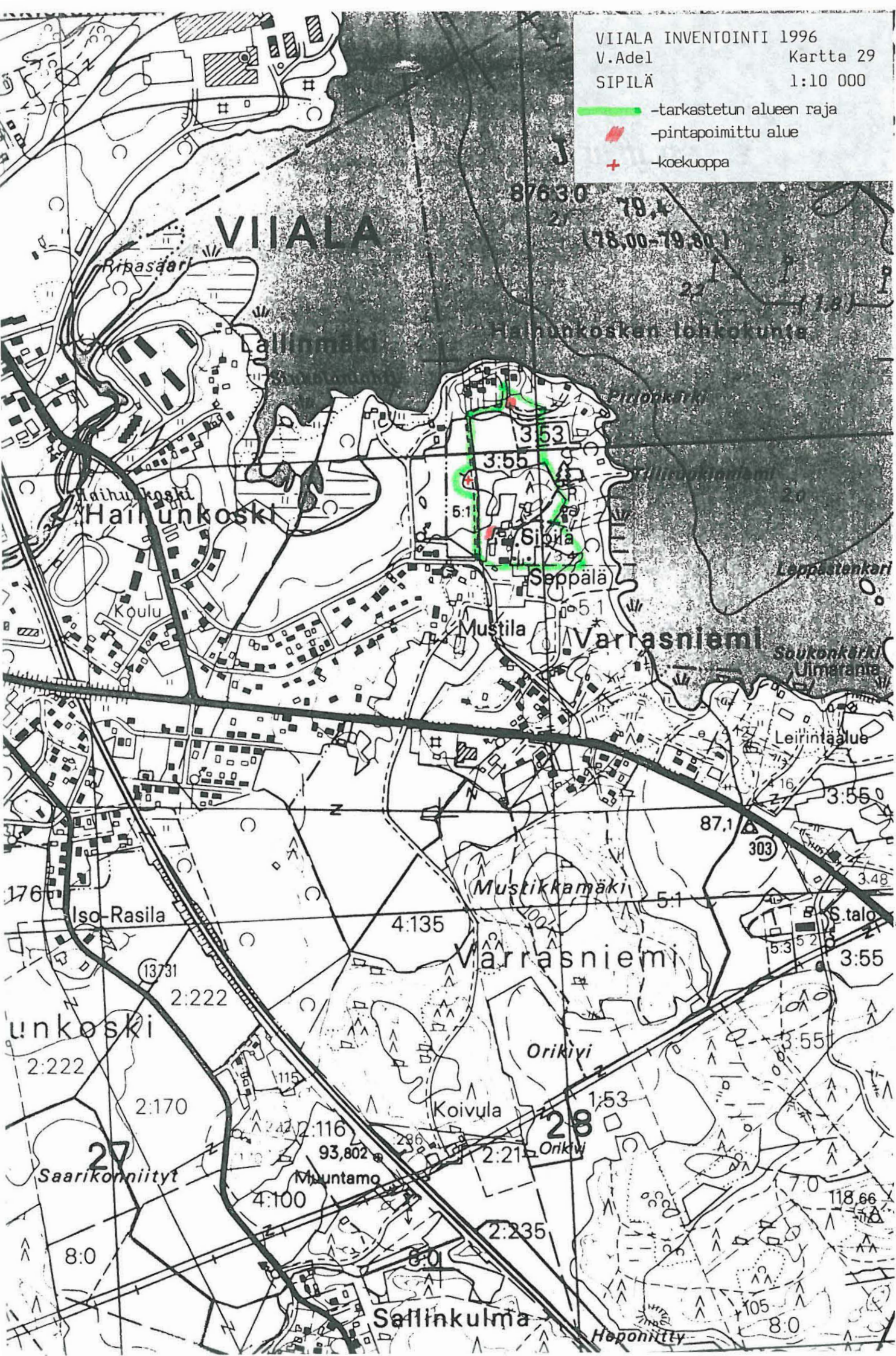
Kopio peruskartasta 1:20 000  
2114 08 VIALA (Hki 1992)

X=6788 54, Y=2489 14, Z=n. 88-90



VIIALA INVENTOINTI 1996  
V.Adel Kartta 29  
SIPILÄ 1:10 000

- -tarkastetun alueen raja
- -pintapöimittu alue
- + -koekuoppa



# ARKEOLOGISEN KOHTEEN TARKASTUS

928		
-----	--	--

90

## Tunnistetiedot

Kunta: Viiala 928 Inventointinumero: 15  
Alue: Varrasniemi Luokka: -  
Nimi: Paljassaari Ajoitus: esihistoriallinen(?)  
Kohteen laji: irtolöytöpaikka Lukumäärä: \_\_\_\_\_  
Kohteesta muita kortteja \_\_\_\_\_ kpl (ks. täyttöohjeet)  
Tarkastaja: Vadim Adel Tarkastusaika: 7.10.1996

## Sijaintitiedot

Peruskartta 2114 11 TOIJALA Pinta-ala \_\_\_\_\_  
x = 6788 83 y = 2490 67 z = 80  
Suunta ja etäisyys kirkosta tms. Viialan kirkosta 3,3 km ESE

## Hoito ja kunto (ks. täyttöohjeet)

A  B  C  D  E  F  G

## Tila ja omistaja (ks. täyttöohjeet)

Kylä/kaupunginosa: Varrasniemi 424  
Tila/Rno/Nimi RN:o 4:148 Mustila  
tai Kortteli/tontti/palsta \_\_\_\_\_  
Omistaja: Aaro Mauno Mustila Puhelin: 03-5435015  
Osoite: Tähdentie 32 Postitmp: 37830 VIIALA

Kiinteistötunnus 

928	424	0004	0148
-----	-----	------	------

 vuokrattu, ks huomautukset

Lisää kiinteistöjä kpl

**Aiemmat tiedot:** -

**Aiemmat löydöt:** -

**Tarkastuslöydöt:** KM 29974 (palanutta luuta 1 kpl)

## TARKASTUSKERTOMUS

### Liitteet:

kartat 1, 30, 31

muut liitteet:

negatiivit:

diat:

**Tarkastuksen aihe:** Viialan arkeologinen perusinventointi

### Kohteen kuvaus:

Heinää kasvava vanha pelto Jumusen itärannalla, terassilla, Paljassaarenkuja -nimisen mökkitien eteläpuolella, Mustilan kesämökin (talo n:o 27) itäpuolella. Paikalla oli ollut ennen vedenlaskua salmi. Maasto loivasti viettää etelään, suohon.

Alueelle tehtiin kolme intuitiivista n. 50 x 50 cm kokoista koekuoppaa:

#### Koekuoppa 1

Mökkitiestä n. 15 m suuntaan SSE, aidan vieressä.

Kuvaus: 0-5 cm -turve

5-22 cm -savinen peltomaa

22-31 cm -puhdas harmaa savi

Löydöt: palaneen luun pala (KM 29974) peltokerroksesta.

#### Koekuoppa 2

Koekuoppa 1:stä n. 2,5 m W.

Kuvaus: 0-5 cm -turve

5-22 cm -ruskeantummanharmaa savinen peltomaa

22-40 cm -harmaa savi, rautaoksidilaikkuja

Löydöt: 1 pala tiiltä ja 1 pala hiiltä 15-20 cm:n syvyydestä (ei luetteloitu).

#### Koekuoppa 3

Mustilan saunaan ja mökille vievien teiden välisellä alueella, kk 2:sta n. 10 m WSW.

Kuvaus: 0-5 cm -turve

5-23 cm -peltomaa

23-52 cm -savi

Ei löytöjä.

Yksi koekuoppa tehtiin myös niemen etelärannalle, rinteeseen yläosaan:

#### Koekuoppa 4

Mustilan kesämökin lounaiskulmasta n. 7,5 m W.

Kuvaus: 0-5 cm -turve

5-16 cm -harmaantummanruskea maa

16-37 cm -vaalea hiesu

Runsaasti isoja kiviä.

Löydöt: yksi epämääräinen kvartsinpala n. 20-30 cm:n syvyydestä (ei luetteloitu).

**Ympäristö ja maasto:** (vesistö, vesistökuodi, rakennukset, tiet, sorakuopat jne)  
 Jumusen ranta n. 90 m löytöpaikasta WSW. Paljassaarenuja n. 15 m löytöpaikasta  
 NNW. Mustilan kesämökki n. 70 m löytöpaikasta WSW.

**Laajuuden arviointiperuste:**

**Luokitusehdotus perusteluineen:** irtolöytöpaikka

**Ehdotus suoja-alueeksi:**

**Havaintomahdollisuudet:**

**Opas:** Aaro Mustila

**Rauhoitustoimenpiteet maastossa:** maanomistajalle on kerrottu löydöstä ja  
 annettu Tampereen museoiden Arkeologia -esitteet.

**Tiedossa olevat maankäyttösuunnitelmat, kiireellisyys:** ei tiedossa

**Lähilöytöjä:** Vuollesaari: kivikautinen asuinpaikka, n. 750 m NNW (inventointi-  
 kohde nro 1).

\*\*\*\*\*

**Selostus jätetty**

Aika

Paikka

Allekirjoitus

**Jatkotoimenpiteitä:****Huomautuksia (esim. perimätieto) ja lisäyksiä:**

Inventoinnin yhteydessä Paljassaaren niemen kesämökkialueelta etsittiin myös röykkiöitä: ei merkkejä muinaisjäänöksestä. Alue on erittäin kivikkoista, jonka takia mökkien ympärille on ajettu maata.

**Täyttöohjeita:****Tunnistetiedot**

Mikäli kohteen alueella on useampia muinaisjäänöslajeja (esim. asuinpaikka ja röykkiöitä), täytä samalla nimellä ja inventointinumerolla useampi kortti

**Hoito ja kunto**

**A. Kunto:** 1=koskematon, 2=tutkittu osittain, 3=tutkittu kokonaan, 4=tuhoutunut osittain, 5=tuhoutunut kokonaan, 6=tutkittu ja tuhoutunut osittain, 7=tutkittu ja tuhoutunut kokonaan

**B. Alkuperäisyys:** 1=täysin alkuperäinen, 2=entisöity osittain, 3=entisöity kokonaan  
4=siirretty alkuperäiseltä paikaltaan

**C. Hoitotarve:** 1=vaatii entistämistä, 2=vaatii kunnostamista, 3=vaatii puhdistamista tai esiin kaivamista, 4=vaatii tuki- tai suojarakenteita, 5=vaatii tutkimuksia tuhoutumisen estämiseksi, 6=vaatii jatkuvaa hoitoa, 7=ei vaadi hoitotoimenpiteitä

**D. Hoitotilanne:** 1=peruskunnostettu, 2=tuettu rakentein, 3=pidetään puhtaana

**E. Rajaustarkkuus:** 1=rajattu arvion pohjalta, 2=rajattu osittaisella koekaivauksella, 3=rajattu kokonaan epävarmasti koekaivauksin, 4=rajattu kokonaan luotettavin koekaivauksi, 5=rajattu näkyvien rakenteiden perusteella

**F. Vahvistustapa:** 1=rajattu vain muinaisjäänös, 2=rajattu vain suoja-alue, 3=rajattu sekä muinaisjäänös että suoja-alue

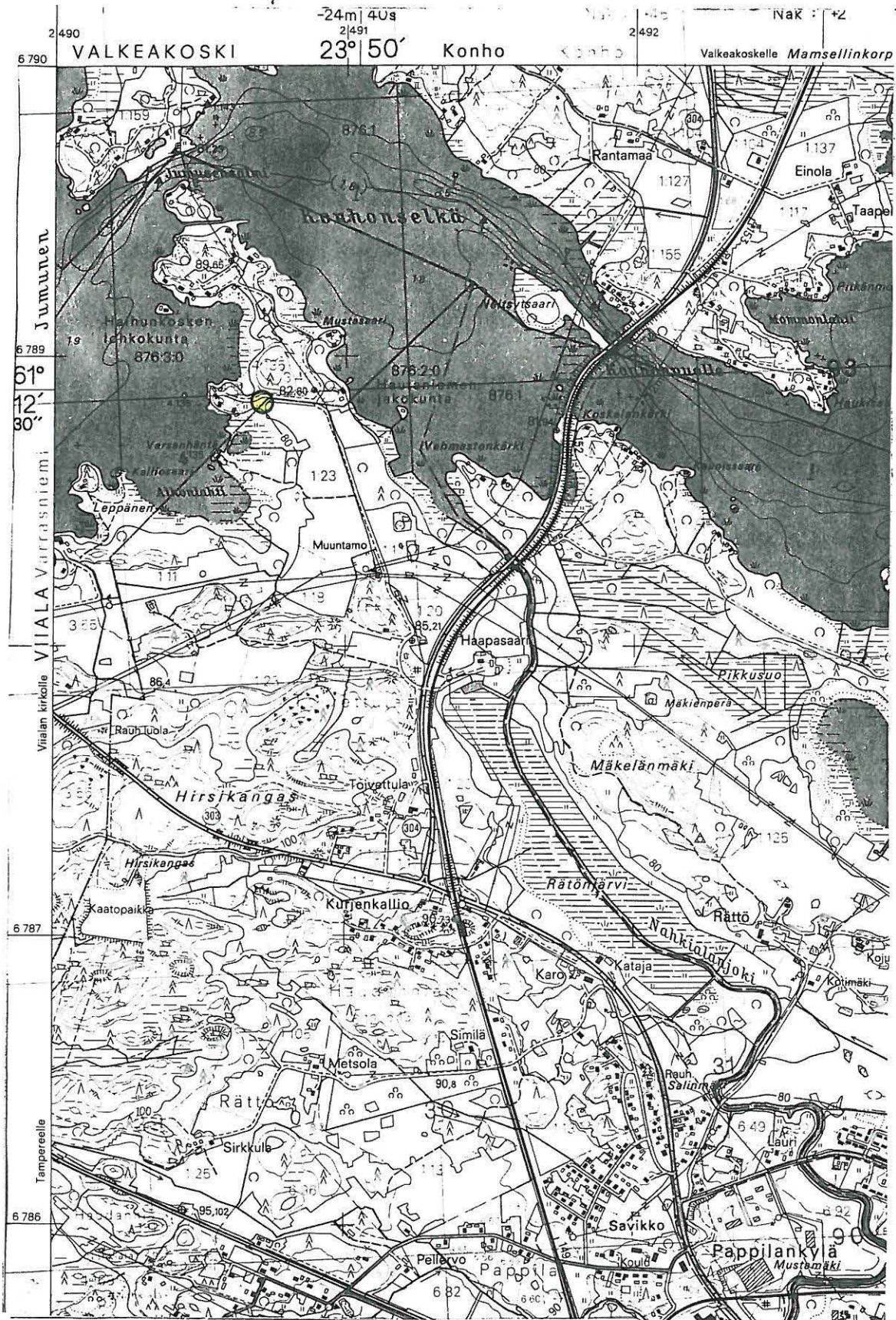
**G. Maastomerkintä:** 1=kuparitaulu, 2=kertova taulu, 3=paalurajaus ilman taulua, 4=paalurajaus ja taulu, 5=aitaus ja taulu, 6=rakennus ympärillä ja taulu

**Tila ja omistaja**

Mikäli kohde on useamman kylän tai kunnan alueella, TÄYTÄ LISÄKORTTI

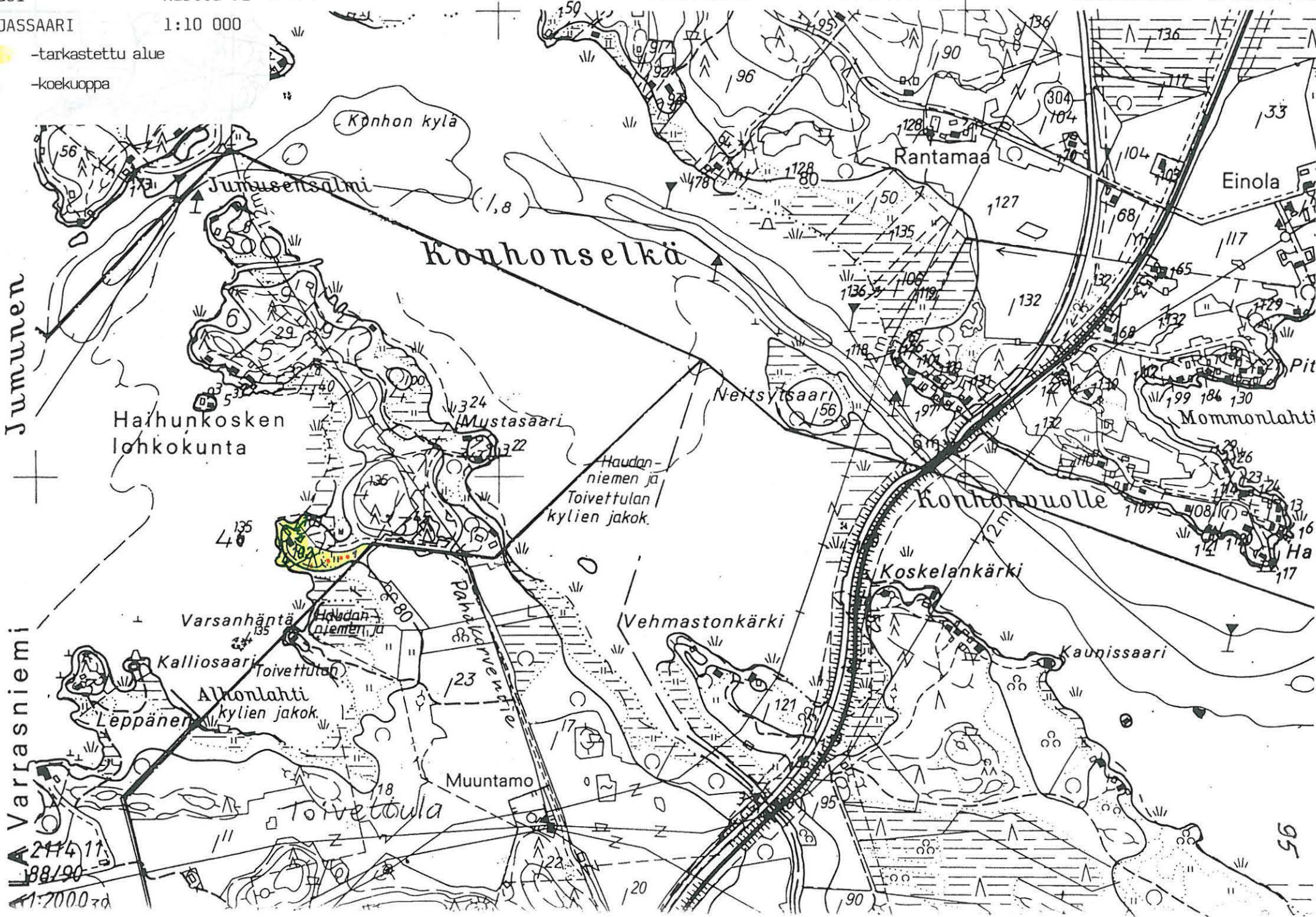
Kopio peruskartasta 1:20 000  
2114 11 TOIJALA (Hki 1992)

X=6788 83, Y=2490 67, Z=80





- tarkastettu alue
- koekuoppa



2114 11  
88/90  
1:20000

# ARKEOLOGISEN KOHTEEN TARKASTUS

928		
-----	--	--

## Tunnistetiedot

Kunta: Viiala 928 Inventointinnumero: 16  
 Alue: Haihunkoski Luokka: -  
 Nimi: Oopakka Ajoitus: kivikausi?  
 Kohteen laji: irtolöytöpaikka Lukumäärä: \_\_\_\_\_  
 Kohteesta muita kortteja \_\_\_\_\_ kpl (ks. täyttöohjeet)  
 Tarkastaja: Vadim Adel Tarkastusaika: 23.10.1996

## Sijaintitiedot

Peruskartta 2114 08 VIIALA Pinta-ala \_\_\_\_\_  
 x = 6787 61-77 y = 2487 88-91 z = n. 86-88  
 Suunta ja etäisyys kirkosta tms. Viialan kirkosta 1,7 km SSE

## Hoito ja kunto (ks. täyttöohjeet)

A  B  C  D  E  F  G

## Tila ja omistaja (ks. täyttöohjeet)

Kylä/kaupunginosa: Haihunkoski 404  
 Tila/Rno/Nimi RN:o 3:40 (1992)  
 tai Kortteli/tontti/palsta \_\_\_\_\_  
 Omistaja: \_\_\_\_\_ Puhelin: \_\_\_\_\_  
 Osoite: \_\_\_\_\_ Postitmp: \_\_\_\_\_  
 Kiinteistötunnus 

928	404	0003	0040
-----	-----	------	------

 vuokrattu, ks huomautukset  
 Lisää kiinteistöjä \_\_\_\_\_ kpl

## Aiemmat tiedot: kivikautinen irtolöytöpaikka

Inv. Nisula 1943, s. 5

**Aiemmat löydöt:** KM 2895:5 iso poikkikirves. Pellosta löytynyt Viialan torppari Heikki Olpakka (=Oopakka?). Luett. 1893.

**Tarkastuslöydöt:** KM 29960:1-2 (palanutta luuta 1 kpl, pii-iskos)

## TARKASTUSKERTOMUS

**Liitteet:**

kartat 1, 32, 33

muut liitteet:

negatiivit:

diat:

**Tarkastuksen aihe:** Viialan arkeologinen perusinventointi

**Kohteen kuvaus:**

Savista peltoa Oopakan omakotitaloalueen kaakkoispuolella, Mortintien itäpuolella, loivasti etelään viettävällä rinteellä.

1. Palaneen luun löytöpaikan koordinaatit: X=6787 77, Y=2487 91, Z=n. 88.
2. Pii-iskoksen löytöpaikan koordinaatit: X=6787 61, Y=2487 88, Z=n. 86-87.

**Ympäristö ja maasto:** (vesistö, vesistökoodi, rakennukset, tiet, sorakuopat jne)  
 Tarpianjoen ranta n. 210 m pii-iskoksen löytöpaikasta WSW, oja n. 150 m S, Mortintie (N-S -suuntainen) n. 10 m W. Omakotitaloalue n. 90 m palaneen luun löytöpaikasta N ja NW. Mortintien länsipuoleinen vanha pelto kasvaa lehtipuita.

**Laajuuden arviointiperuste:**

**Luokitusehdotus perusteluineen:** irtolöytöpaikka

**Ehdotus suoja-alueeksi:**

**Havaintomahdollisuudet:** hyvät

**Opas:**

**Rauhoitustoimenpiteet maastossa:**

**Tiedossa olevat maankäyttösuunnitelmat, kiireellisyys:** ei tiedossa

**Lähilöytöjä:** Haihunkoski Keskuskatu: kivikautinen irtolöytö (kohde nro 17) 0,7 km NE.

\*\*\*\*\*

**Selostus jätetty**

Aika

Paikka

Allekirjoitus

### Jatkotoimenpiteitä:

**Huomautuksia** (esim. perimätieto) **ja lisäyksiä:** Inventoinnin yhteydessä tarkastettiin myös Oopakan niemen lounaisrantaa, Tarpianjoen ja omakotitalojen välistä metsäaluetta. Alueelle tehtiin kolme n. 50 x 50 cm:n kokoista koekuoppaa:

**Koekuoppa 1:** 0-7 cm -turve

7-15 cm -ruskeanharmaa savensekainen maa

15-35 cm -puhdas vaalea savi

Löydöt: pari hiilenmurua 10-20 cm:n syvyydestä (ei luetteloitu).

**Koekuoppa 2:** 0-5 cm -turve

5-14 cm -ruskeanharmaa savensekainen maa

14-35 cm -vaaleanharmaa savi

Löydöt: pieni pala palanutta savea (ehkä tiiltä) n. 10 cm:n syvyydestä (ei luetteloitu).

**Koekuoppa 3:** 0-6 cm -turve

6-14 cm -ruskeanharmaa savensekainen maa

14-34 cm -vaaleanharmaa savi

Löydöt: tiiltä 0-10 cm:n syvyydestä (ei luetteloitu).

Koekuoppien sijainti käy ilmi kartta 33:sta. Ei merkkejä muinaisjäänöksestä.

### Täyttöohjeita:

#### Tunnistetiedot

Mikäli kohteen alueella on useampia muinaisjäänöslajeja (esim. asuinpaikka ja röykkiöitä), täytä samalla nimellä ja inventointinumerolla useampi kortti

#### Hoito ja kunto

**A. Kunto:** 1=koskematon, 2=tutkittu osittain, 3=tutkittu kokonaan, 4=tuhoutunut osittain, 5=tuhoutunut kokonaan, 6=tutkittu ja tuhoutunut osittain, 7=tutkittu ja tuhoutunut kokonaan

**B. Alkuperäisyys:** 1=täysin alkuperäinen, 2=entisöity osittain, 3=entisöity kokonaan  
4=siirretty alkuperäiseltä paikaltaan

**C. Hoitotarve:** 1=vaatii entistämistä, 2=vaatii kunnostamista, 3=vaatii puhdistamista tai esiin kaivamista, 4=vaatii tuki- tai suojarakenteita, 5=vaatii tutkimuksia tuhoutumisen estämiseksi, 6=vaatii jatkuvaa hoitoa, 7=ei vaadi hoitotoimenpiteitä

**D. Hoitotilanne:** 1=peruskunnostettu, 2=tuettu rakentein, 3=pidetään puhtaana

**E. Rajaustarkkuus:** 1=rajattu arvion pohjalta, 2=rajattu osittaisella koekaivauksella, 3=rajattu kokonaan epävarmasti koekaivauksin, 4=rajattu kokonaan luotettavin koekaivauksi, 5=rajattu näkyvien rakenteiden perusteella

**F. Vahvistustapa:** 1=rajattu vain muinaisjäänös, 2=rajattu vain suoja-alue, 3=rajattu sekä muinaisjäänös että suoja-alue

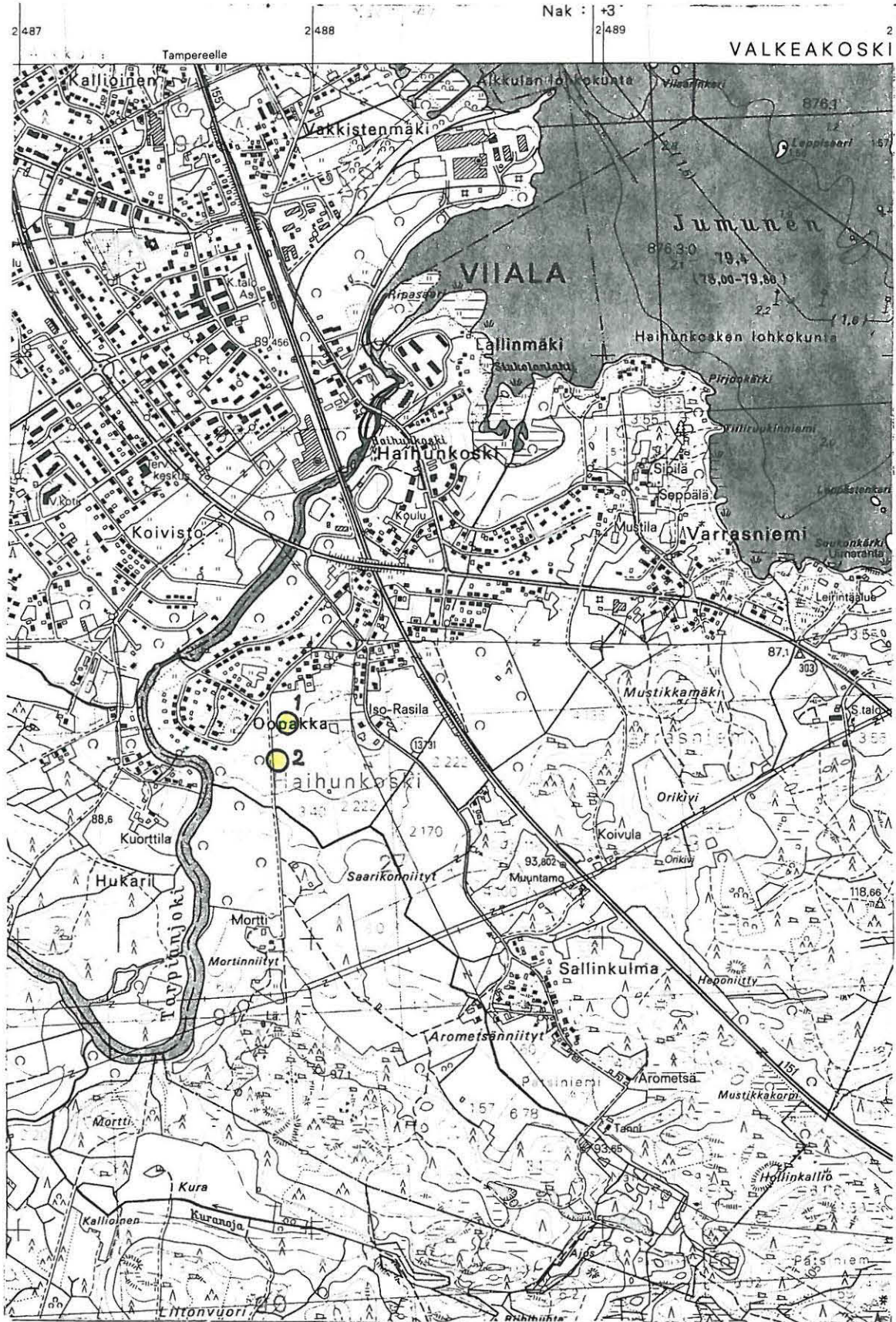
**G. Maastomerkintä:** 1=kuparitaulu, 2=kertova taulu, 3=paalurajaus ilman taulua, 4=paalurajaus ja taulu, 5=aitaus ja taulu, 6=rakennus ympärillä ja taulu

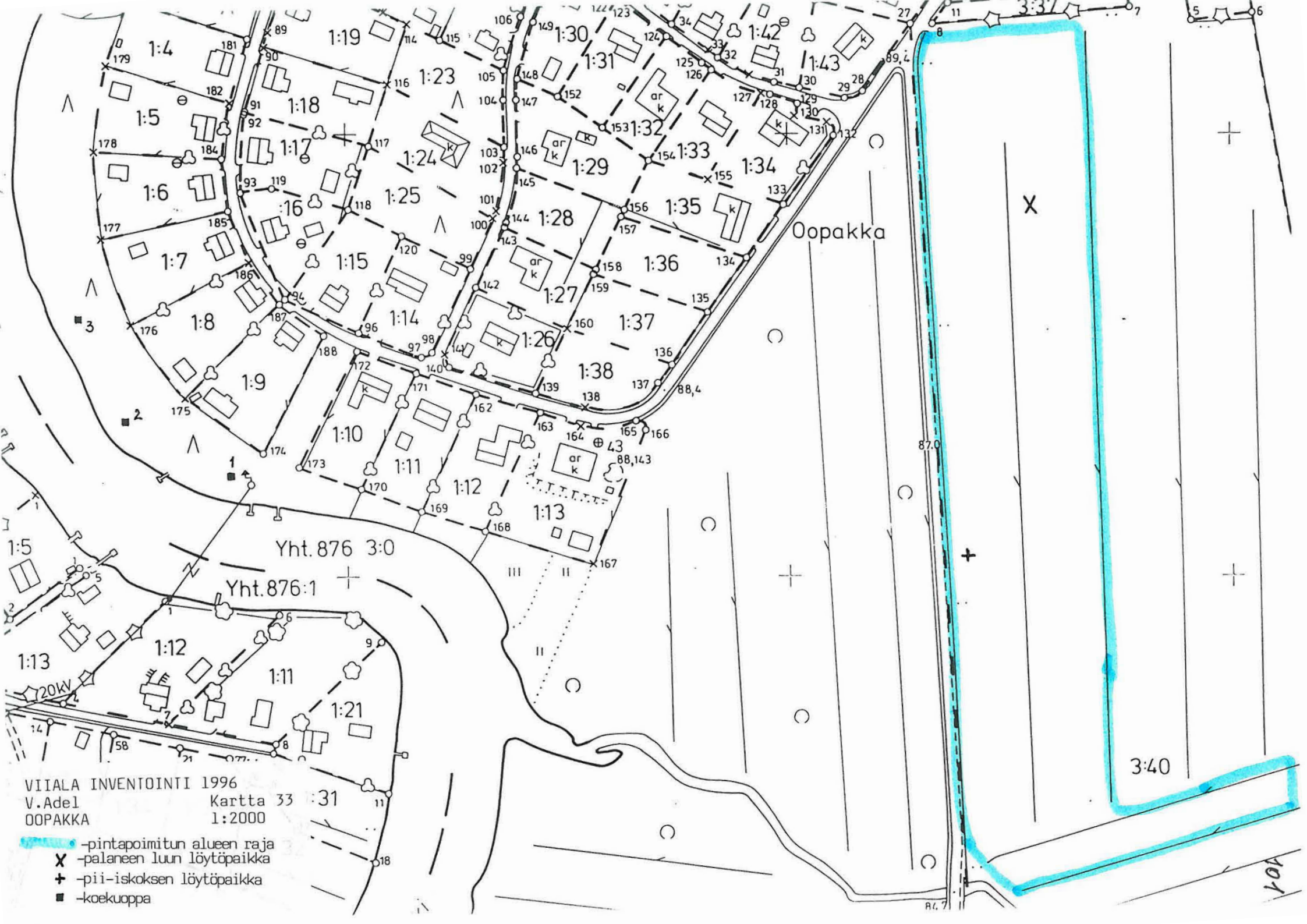
#### Tila ja omistaja

Mikäli kohde on useamman kylän tai kunnan alueella, TÄYTÄ LISÄKORTTI

Kopio peruskartasta 1:20 000  
2114 08 VIALA (Hki 1992)

1. X=6787 77, Y=2487 91, Z=n. 88  
2. X=6787 61, Y=2487 88, Z=n. 86-87





VIIALA INVENTOINTI 1996  
 V. Adel Kartta 33 :31  
 OOPAKKA 1:2000

- -pintapöimitun alueen raja
- X -palaneen luun löytöpaikka
- + -pii-iskoksen löytöpaikka
- -koekuoppa

Oopakka

Yht. 876 3:0

Yht. 876:1

3:40

87.0

84.7

101

# ARKEOLOGISEN KOHTEEN TARKASTUS

928		
-----	--	--

## Tunnistetiedot

Kunta: Viiala 928 Inventointinnumero: 17  
 Alue: Haihunkoski Luokka: -  
 Nimi: Keskuskatu Ajoitus: kivikausi  
 Kohteen laji: irtolöytöpaikka Lukumäärä: \_\_\_\_\_  
 Kohteesta muita kortteja \_\_\_\_\_ kpl (ks. täyttöohjeet)  
 Tarkastaja: Vadim Adel Tarkastusaika: 4.10.1996

## Sijaintitiedot

Peruskartta 2114 08 VIIALA Pinta-ala \_\_\_\_\_  
 x = 6788 28 y = 2488 44 z = n. 86  
 Suunta ja etäisyys kirkosta tms. Viialan kirkosta 1,5 km SE

## Hoito ja kunto (ks. täyttöohjeet)

A  B  C  D  E  F  G

## Tila ja omistaja (ks. täyttöohjeet)

Kylä/kaupunginosa: Haihunkoski 404  
 Tila/Rno/Nimi RN:o 2:204  
 tai Kortteli/tontti/palsta \_\_\_\_\_  
 Omistaja: \_\_\_\_\_ Puhelin: \_\_\_\_\_  
 Osoite: \_\_\_\_\_ Postitmp: \_\_\_\_\_

Kiinteistötunnus 

928	404	0002	0204
-----	-----	------	------

 vuokrattu, ks huomautukset

Lisää kiinteistöjä kpl

## Aiemmat tiedot: ks. seuraava

**Aiemmat löydöt:** Viialan keskuskansakoulu: *eteläsuomalainen tasataltta*. Löyt. kauppias Arvo Louko 1964 Haihunkosken kylästä perunaa nostettaessa omistamaltaan palstalta RN:o 2:204. Esine oli ruokamullassa. Perunapeltto sijaitsee Tampere-Hämeenlinna -valtatie ja Keskuskadun risteyksessä (N-puolella), n. 40 m valtatiestä.

**Tarkastuslöydöt:** ei löytöjä



## TARKASTUSKERTOMUS

### Liitteet:

kartat 1, 34, 35

muut liitteet:

negatiivit:

diat:

**Tarkastuksen aihe:** Viialan arkeologinen perusinventointi

### Kohteen kuvaus:

Heinää ja lehtipuiden taimia kasvava vanha pelto Toijalantien (mt 303) ja Keskuskadun risteyksen luoteispuolella. Pellon kaakkoiskulmassa on lehtipuita kasvava luontainen kalliopohjainen kumpare, muuten maasto on tasaista.

Alueelle tehtiin kaksi koekuoppaa. Niiden sijainti on merkitty kartalle 1:2000.

#### Koekuoppa 1

Keskuskadulta 12 m W.

Koko: 50 x 50 cm

Kuvaus: 0-9 cm -turve/ruskea multa  
 9-42 cm -ruskeanharmaa savinen peltomaa  
 42-45 cm -vaaleanharmaa kiinteä savi

Löydöt: tiiltä, ruostunut rautainen esine (naula?), lasia ja hiilenmuruja multa- ja peltomaakerroksesta (ei luetteloitu).

#### Koekuoppa 2

Kumpareen länsireunassa.

Koko: 60 x 30 cm.

Kuvaus: 0-8 cm -turve  
 8-35 cm -hiekan- ja savensekainen harmaanruskea maa  
 35-40 cm -kallio/puhdas kellertävä siltti  
 Runsaasti kiviä.

Löydöt: lasia 10-20 cm:n syvyydestä (ei luetteloitu).

Koekuopituksen lisäksi pintapoisesti lähellä oleva perunapello (tila RN:o 2:224, löytöpaikan luoteispuolella). Ei löytöjä.

Ei merkkejä kiinteästä muinaisjäännöksestä. Paikka yleensä ei vaikuta sopivalta kivikautiseksi asuinpaikaksi, samoin Keskuskadun itäpuoli.

**Ympäristö ja maasto:** (vesistö, vesistökoodi, rakennukset, tiet, sorakuopat jne)  
Tarpianjoki n. 460 m WNW. Rautatie n. 220 m SW.

**Laajuuden arviointiperuste:**

**Luokitusehdotus perusteluineen:** irtolöytöpaikka

**Ehdotus suoja-alueeksi:**

**Havaintomahdollisuudet:** hyvät

**Opas:**

**Rauhoitustoimenpiteet maastossa:**

**Tiedossa olevat maankäyttösuunnitelmat, kiireellisyys:** ei tiedossa

**Lähilöytöjä:** Haihunkoski Siukola 2: kivikautinen asuinpaikka, n. 440 m N  
(inventointikohde nro 6).

\*\*\*\*\*

**Selostus jätetty**

Aika



Paikka

Allekirjoitus

Kopio peruskartasta 1:20 000  
2114 08 VIALA (Hki 1992)

X=6788 28, Y=2488 44, Z=n. 86



 -pintapöimittu alue  
 -koekuoppa



# ARKEOLOGISEN KOHTEEN TARKASTUS

928		
-----	--	--

107

## Tunnistetiedot

Kunta: Viiala 928 Inventointinúmero: 18  
Alue: Viiala Luokka: -  
Nimi: Viialan kartano Ajoitus: kivikausi  
Kohteen laji: irtolöytöpaikka Lukumäärä: \_\_\_\_\_  
Kohteesta muita kortteja \_\_\_\_\_ kpl (ks. täyttöohjeet)  
Tarkastaja: Vadim Adel Tarkastusaika: 29.10.1996

## Sijaintitiedot

Peruskartta 2114 08 VIIALA Pinta-ala \_\_\_\_\_  
x = 6788 90 y = 2488 10 z = n. 86-87  
(Viialan kartanon koordinaatit) \_\_\_\_\_

## Hoito ja kunto (ks. täyttöohjeet)

A  B  C  D  E  F  G

## Tila ja omistaja (ks. täyttöohjeet)

Kylä/kaupunginosa: Viiala 425  
Tila/Rno/Nimi \_\_\_\_\_  
tai Kortteli/tontti/palsta \_\_\_\_\_  
Omistaja: \_\_\_\_\_ Puhelin: \_\_\_\_\_  
Osoite: \_\_\_\_\_ Postitmp: \_\_\_\_\_  
Kiinteistötunnus   vuokrattu, ks huomautukset  
Lisää kiinteistöjä kpl

## Aiemmat tiedot: kivikautinen irtolöytöpaikka

Inv. Nisula 1943, s. 5

Seppo Suvanto, Akaan historia (1954), s.6

**Aiemmat löydöt:** KM 3453:20 vasarakirveskulttuurin työkirves. Ostettu Hattulan Sattulasta Johan Ylikukkolalta, joka sanoi saaneensa sen 12 v takaperin Wiialan kartanon avisioonista Akaassa. Luett. 1897.

**Tarkastuslöydöt:** ei löytöjä

## TARKASTUSKERTOMUS

**Liitteet:**

kartat 1, 36

muut liitteet:

negatiivit:

diat:

**Tarkastuksen aihe:** Viialan arkeologinen perusinventointi

**Kohteen kuvaus:**

Viialan kartano on sijainnut Tarpianjoen länsirannalla, Haihunkoskesta n. 120 m NW, rautatien koillispuolella.

Löytöä ei ole pystytty tarkemmin paikallistamaan.

**Ympäristö ja maasto:** (vesistö, vesistököödi, rakennukset, tiet, sorakuopat jne)  
ks. edellä

**Laajuuden arviointiperuste:**

**Luokitusehdotus perusteluineen:** irtolöytöpaikka

**Ehdotus suoja-alueeksi:**

**Havaintomahdollisuudet:**

**Opas:**

**Rauhoitustoimenpiteet maastossa:**

**Tiedossa olevat maankäyttösuunnitelmat, kiireellisyys:** ei tiedossa

**Lähilöytöjä:** Haihunkoski Haihunkoski: kivikautinen asuinpaikka, Viialan kartanosta n. 160 m NE (inventointikohde nro 7).

\*\*\*\*\*

**Selostus jätetty**

Aika

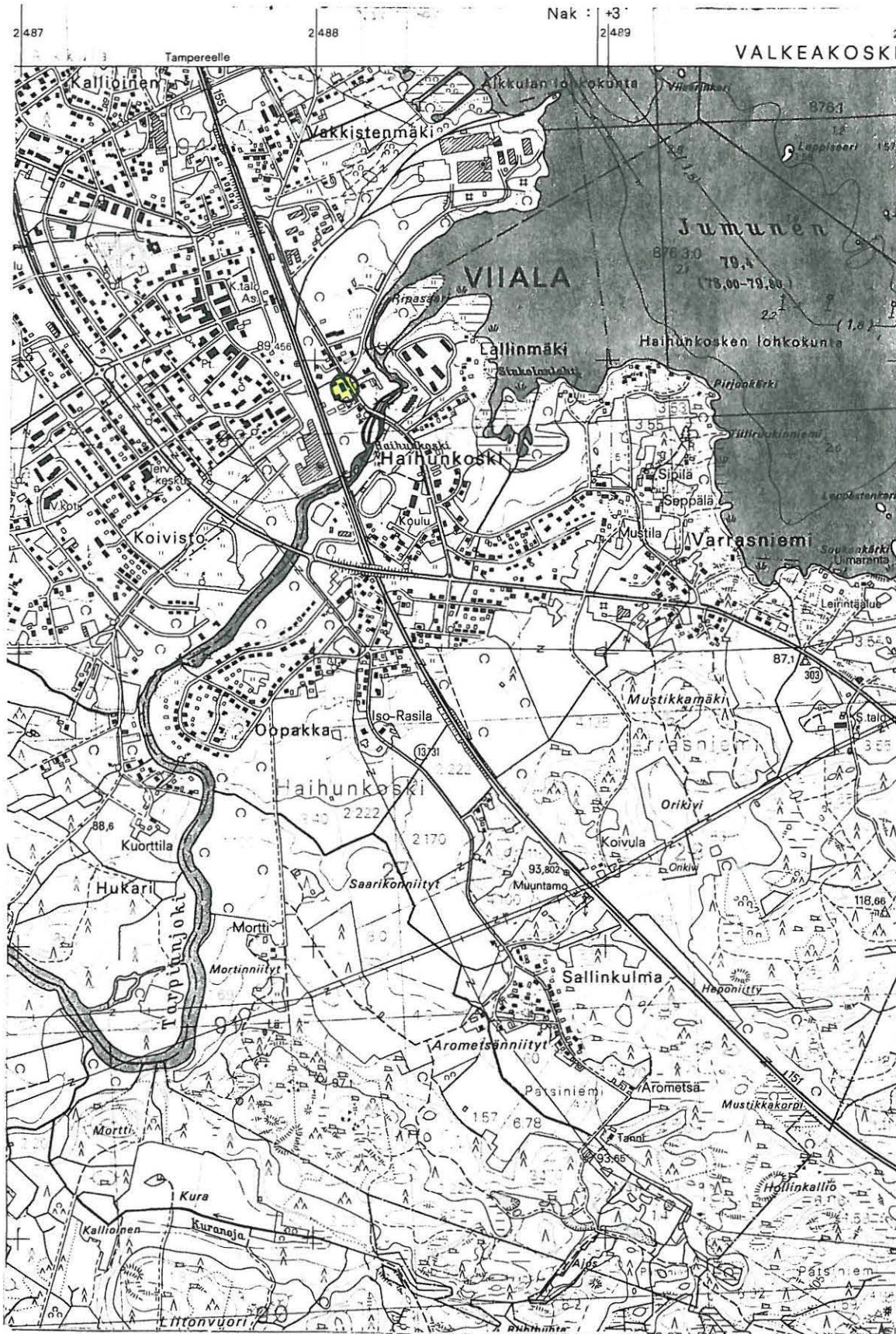
Paikka

Allekirjoitus

VIALA INVENTOINTI 1996  
VIALAN KARTANO

Kopio peruskartasta 1:20 000  
2114 08 VIALA (Hki 1992)

X=6788 90, Y=2488 10, Z=n. 86-87





# ARKEOLOGISEN KOHTEEN TARKASTUS

928		
-----	--	--

## Tunnistetiedot

Kunta: Viiala 928 Inventointinumero: 19  
 Alue: Tarpia Luokka: -  
 Nimi: Pumpparintie Ajoitus: kivikausi?  
 Kohteen laji: irtolöytöpaikka Lukumäärä: \_\_\_\_\_  
 Kohteesta muita kortteja \_\_\_\_\_ kpl (ks. täyttöohjeet)  
 Tarkastaja: Vadim Adel Tarkastusaika: 23.10.1996

## Sijaintitiedot

Peruskartta 2114 08 VIIALA Pinta-ala \_\_\_\_\_  
 x = 6787 07-12 y = 2486 85-92 z = n. 85  
 Suunta ja etäisyys kirkosta tms. Viialan kirkosta 2,4 km SSW

## Hoito ja kunto (ks. täyttöohjeet)

A  B  C  D  E  F  G

## Tila ja omistaja (ks. täyttöohjeet)

Kylä/kaupunginosa: Tarpia 421  
 Tila/Rno/Nimi RN:o 1:24 (1992)  
 tai Kortteli/tontti/palsta \_\_\_\_\_  
 Omistaja: \_\_\_\_\_ Puhelin: \_\_\_\_\_  
 Osoite: \_\_\_\_\_ Postitmp: \_\_\_\_\_

Kiinteistötunnus 

928	421	0001	0024
-----	-----	------	------

 vuokrattu, ks huomautukset

Lisää kiinteistöjä kpl

**Aiemmat tiedot: -**

**Aiemmat löydöt: -**

**Tarkastuslöydöt: KM 29959:1-2 (pii- ja kvartsi-iskos)**

## TARKASTUSKERTOMUS

### Liitteet:

kartat 1, 37, 38

muut liitteet:

negatiivit:

diat:

**Tarkastuksen aihe:** Viialan arkeologinen perusinventointi

### Kohteen kuvaus:

Mänty- ja kuusivaltaisen metsän ympäröimä savi-/hiesupelto Tarpianjoen pohjoisrannalla, pumppuamoon vievän Pumpparintien eteläpuolella.

1. Pii-iskoksen löytöpaikka sijaitsee pellon eteläosassa, lounaisrinteellä, n. 40 m joen rannasta pohjoiseen. Koordinaatit: X=6787 07, Y=2486 92, Z=n. 85.

2. Kvartsi-iskoksen löytöpaikka sijaitsee pellon länsiosassa, etelärinteellä, tiestä n. 40 m SE. Koordinaatit: X= 6787 12, Y=2486 85, Z=n. 85.

**Ympäristö ja maasto:** (vesistö, vesistököödi, rakennukset, tiet, sorakuopat jne)  
ks. edellä

**Laajuuden arviointiperuste:**

**Luokitusehdotus perusteluineen:** irtolöytöpaikka

**Ehdotus suoja-alueeksi:**

**Havaintomahdollisuudet:** hyvät

**Opas:**

**Rauhoitustoimenpiteet maastossa:**

**Tiedossa olevat maankäyttösuunnitelmat, kiireellisyys:** ei tiedossa

**Lähilöytöjä:** Haihunkoski Oopakka: kivikautinen irtolöytöpaikka, 1,1 km NE  
(inventointikohde nro 16).

\*\*\*\*\*

**Selostus jätetty**

Aika

Paikka

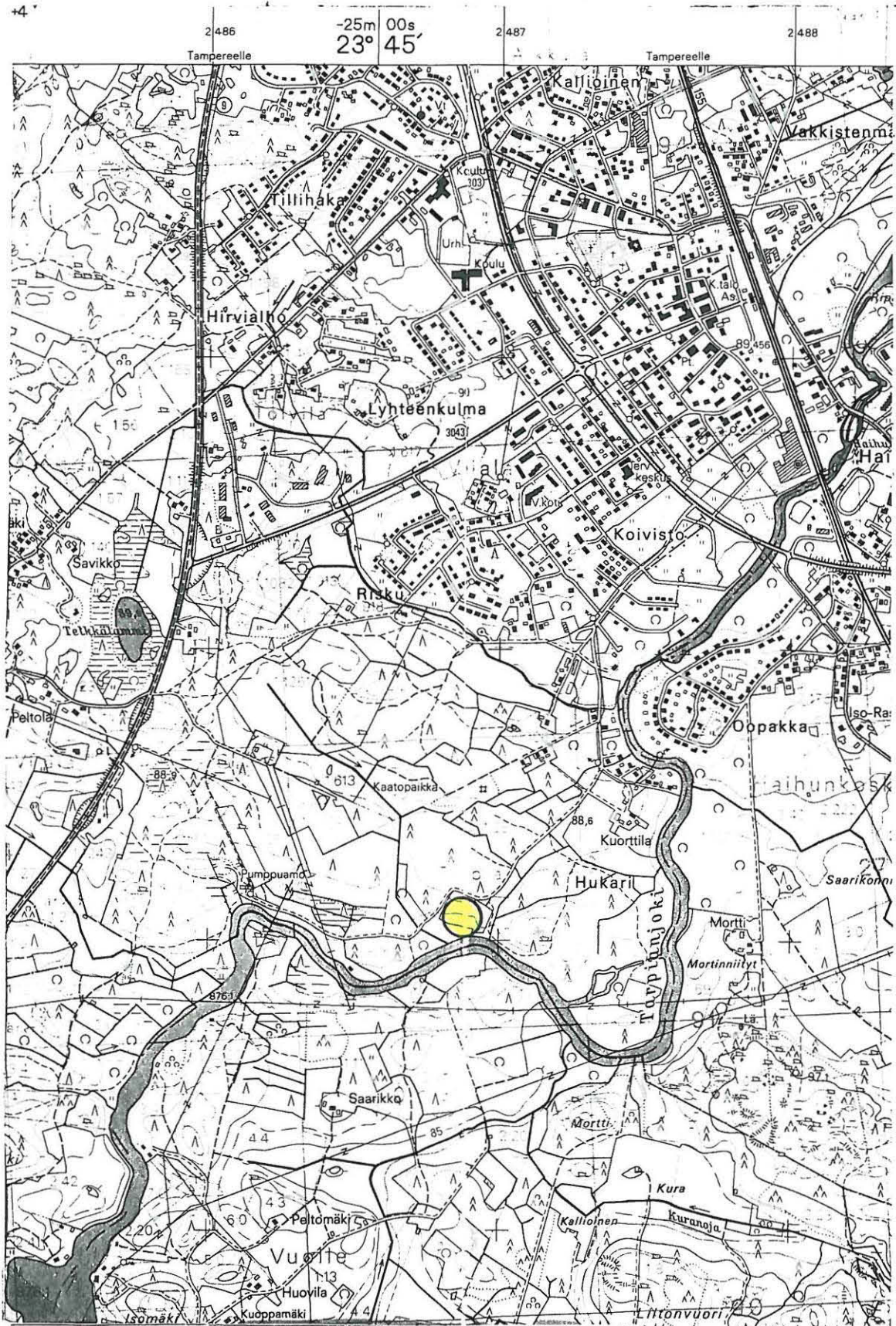
Allekirjoitus

VIALA INVENTOINTI 1996  
PUMPPARINTIE

Kartta 37

Kopio peruskartasta 1:20 000  
2114 08 VIALA (Hki 1992)


X=6787 07-12, Y=2486 85-92, Z=n. 85



VIIALA INVENTOINTI 1996  
V. Adel Kartta 38

1:614

PUMPPARINTIE 1:2000

 -pintapoitutun alueen raja

 -pii-iskoksen löytöpaikka

 -kvartsi-iskoksen löytöpaikka



Yht. 876:1

Tarpianjoki

115

248

# ARKEOLOGISEN KOHTEEN TARKASTUS

928		
-----	--	--

## Tunnistetiedot

Kunta: Viiala 928 Inventointinumero: 20  
 Alue: Tolvila Luokka: -  
 Nimi: Telkkälampi Ajoitus: kivikausi  
 Kohteen laji: irtolöytöpaikka Lukumäärä: \_\_\_\_\_  
 Kohteesta muita kortteja \_\_\_\_\_ kpl (ks. täyttöohjeet)  
 Tarkastaja: Vadim Adel Tarkastusaika: 25.10.1996

## Sijaintitiedot

Peruskartta 2114 08 VIIALA Pinta-ala \_\_\_\_\_  
 x = 6787 86 y = 2485 57 z = n. 90-95  
 Suunta ja etäisyys kirkosta tms. Viialan kirkosta 2,4 km SW

## Hoito ja kunto (ks. täyttöohjeet)

A  B  C  D  E  F  G

## Tila ja omistaja (ks. täyttöohjeet)

Kylä/kaupunginosa: Tolvila 422  
 Tila/Rno/Nimi RN:o 1:123 (1992)  
 tai Kortteli/tonntti/palsta \_\_\_\_\_  
 Omistaja: Veikko Keihon perikunta Puhelin: \_\_\_\_\_  
 Osoite: \_\_\_\_\_ Postitmp: \_\_\_\_\_

Kiinteistötunnus 

928	422	0001	0123
-----	-----	------	------

 vuokrattu, ks huomautukset

Lisää kiinteistöjä kpl

**Aiemmat tiedot:** ks. seuraava

**Aiemmat löydöt:** KM 17102 pyöreäteräinen kivikirves. Löytänyt koulul. Jouko Grönholm 1965 Kitumäen kylästä Veikko Keiholta vuokratulta maalta Telkkälammen mutakuopan vieriseltä perunapelloilta. Diar. 1966.

**Tarkastuslöydöt:** ei löytöjä

## TARKASTUSKERTOMUS

### Liitteet:

kartat 1, 39, 40

muut liitteet:

negatiivit:

diat:

**Tarkastuksen aihe:** Viialan arkeologinen perusinventointi

### Kohteen kuvaus:

Heinää kasvava vanha pelto Arajärventien pohjoispuolella, Telkkälammesta n. 140 m SW, valtatie 9:stä n. 140 m NW. Pellon länsipuolella on kuusimetsää kasvava mäki. Pellon koillispuolella on soistuvaa mäntyvaltaista metsää.

Jouko Grönholmin osoittama kirveen löytöpaikka sijaitsee pellon länsiosassa, Arajärventiestä 50-60 m N, pellon länsireunasta 10-20 m ESE. Alueelle tehtiin kolme n. 50 x 50 cm kokoista koekuoppaa:

#### Koekuoppa 1

Tiestä 53 m N, pellon reunasta 16 m ESE.

Kuvaus: 0-4 cm -turve

4-25 cm -harmaankeskiruskea peltomaa (hiesua)

25-41 cm -vaaleanharmaa savi

Löydöt: tiiltä, hiiltä, posliinia ja raut. naula peltokerroksesta (ei luetteloitu).

#### Koekuoppa 2

Koekuoppa 1:stä 9,5 m SE.

Kuvaus: 0-4 cm -turve

4-24 cm -harmaankeskiruskea peltomaa

24-43 cm -vaaleanharmaa savi

Löydöt: tiilenpala, hiilenmuru, lasia 5-10 cm:n syvyydestä (ei luetteloitu).

#### Koekuoppa 3

Koekuoppa 1:stä 11 m NNE.

Kuvaus: 0-4 cm -turve

4-26 cm -ruskeanharmaa peltokerros

26-42 cm -kiinteä savi

Löydöt: tiiltä ja raut. naula 5-20 cm:n syvyydestä (ei luetteloitu).

Ei merkkejä kiinteästä muinaisjäännöksestä. Paikka ei vaikuta sopivalta kivi-kautiseksi asuinpaikaksi.

Inventoinnin yhteydessä pintapoimittiin peltoja Telkkälammen pohjoispuolella. Ei löytöjä.

**Ympäristö ja maasto:** (vesistö, vesistökoodi, rakennukset, tiet, sorakuopat jne)  
ks. edellä

**Laajuuden arviointiperuste:**

**Luokitusehdotus perusteluineen:** irtolöytöpaikka

**Ehdotus suoja-alueeksi:**

**Havaintomahdollisuudet:** hyvät

**Opas:** Jouko Grönholm (puh. 03-5436694)

**Rauhoitustoimenpiteet maastossa:**

**Tiedossa olevat maankäyttösuunnitelmat, kiireellisyys:** ei tiedossa

**Lähilöytöjä:** Hirvialho: kivikautinen irtolöytöpaikka (inventointikohde nro 21).

\*\*\*\*\*

**Selostus jätetty**

Aika

Paikka

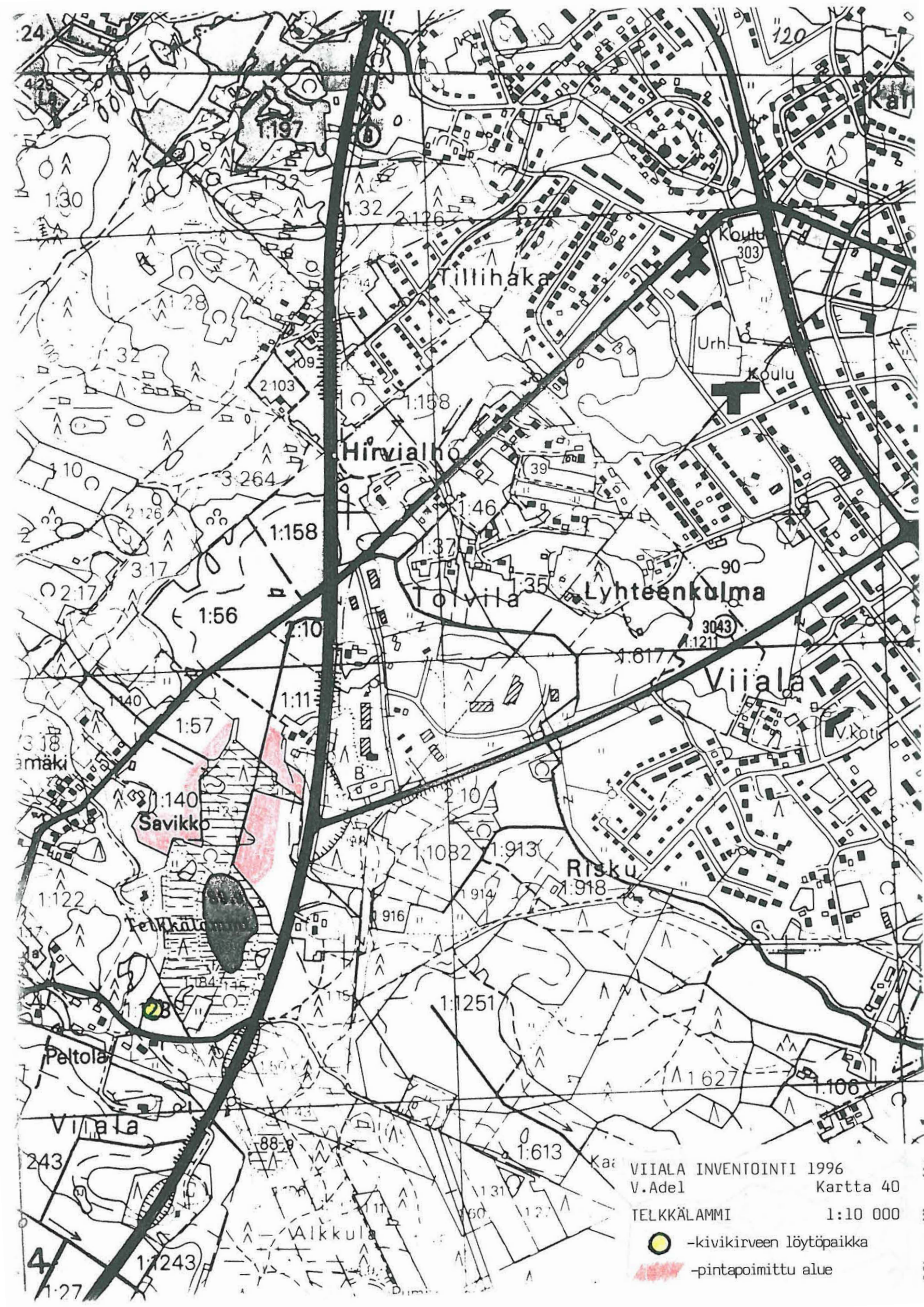
Allekirjoitus



Kopio peruskartasta 1:20 000  
2114 08 VIALA (Hki 1992)

X=6787 86, Y=2485 57, Z=n. 90-95





VIIALA INVENTOINTI 1996  
V. Adel Kartta 40  
TELKKÄLAMMI 1:10 000  
● -kivikirveen löytöpaikka  
-pintapöimittu alue

# ARKEOLOGISEN KOHTEEN TARKASTUS

928		
-----	--	--

## Tunnistetiedot

Kunta: Viiala 928 Inventointinnumero: 21  
 Alue: Hirvialho Luokka: -  
 Nimi: Hirvialho Ajoitus: kivikausi  
 Kohteen laji: irtolöytöpaikka Lukumäärä: \_\_\_\_\_  
 Kohteesta muita kortteja \_\_\_\_\_ kpl (ks. täyttöohjeet)  
 Tarkastaja: Vadim Adel Tarkastusaika: \_\_\_\_\_

## Sijaintitiedot

Peruskartta 2114 08 VIIALA Pinta-ala \_\_\_\_\_  
 x = 6788 80-6789 30 y = 2486 00-70 z = n. 90-95  
 (Hirvialhon asuinalueen koordinaatit)

## Hoito ja kunto (ks. täyttöohjeet)

A  B  C  D  E  F  G

## Tila ja omistaja (ks. täyttöohjeet)

Kylä/kaupunginosa: Tolvila?  
 Tila/Rno/Nimi \_\_\_\_\_  
 tai Kortteli/tontti/palsta \_\_\_\_\_  
 Omistaja: \_\_\_\_\_ Puhelin: \_\_\_\_\_  
 Osoite: \_\_\_\_\_ Postitmp: \_\_\_\_\_  
 Kiinteistötunnus   vuokrattu, ks huomautukset  
 Lisää kiinteistöjä \_\_\_\_\_ kpl

**Aiemmat tiedot:** kivikautinen irtolöytöpaikka

Inv. Nisula 1943, s. 4

**Aiemmat löydöt:** KM 2886:3 kourutaltoa. Löydetty vainion syrjästä Viialan kartanon Hirvialhosta. Luett. 1893.

**Tarkastuslöydöt:** ei löytöjä

## TARKASTUSKERTOMUS

**Liitteet:**

kartat 1, 41

muut liitteet:

negatiivit:

diat:

**Tarkastuksen aihe:** Viialan arkeologinen perusinventointi

**Kohteen kuvaus:**

Löytöä ei ole pystytty tarkemmin paikallistamaan. Ei havaintoja muinaisjäänöksistä. Hirvialhon alue yleensä ei näytä sopivalta kivekautiseksi asuinpaikaksi sijainninsa vuoksi.

**Ympäristö ja maasto:** (vesistö, vesistökoodi, rakennukset, tiet, sorakuopat jne)  
Hirvialhon taajama-alue. Jumusen ranta n. 2 km itään.

**Laajuuden arviointiperuste:**

**Luokitusehdotus perusteluineen:** irtolöytöpaikka

**Ehdotus suoja-alueeksi:**

**Havaintomahdollisuudet:**

**Opas:**

**Rauhoitustoimenpiteet maastossa:**

**Tiedossa olevat maankäyttösuunnitelmat, kiireellisyys:** ei tiedossa

**Lähilöytöjä:** Tolvila Telkkälampi: kivikautinen irtolöytöpaikka (kohde nro 20).

\*\*\*\*\*

**Selostus jätetty**

Aika

Paikka

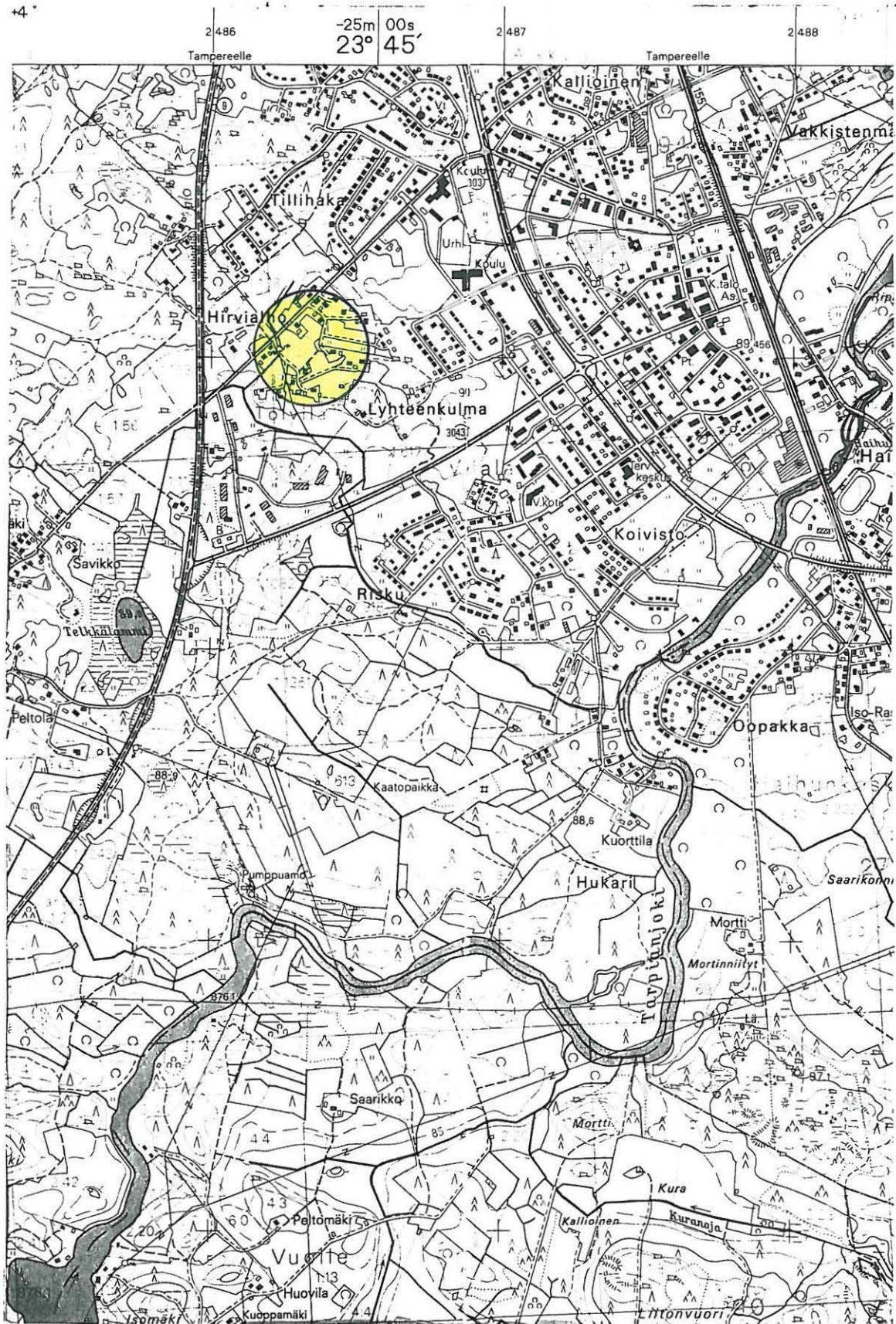
Allekirjoitus

VIALA INVENTOINTI 1996  
HIRVIALHO

Kartta 41

124

Kopio peruskartasta 1:20 000  
2114 08 VIALA (Hki 1992)



# ARKEOLOGISEN KOHTEEN TARKASTUS

928		
-----	--	--

## Tunnistetiedot

Kunta: Viiala 928 Inventointinumero: 22  
 Alue: Alkkula Luokka: -  
 Nimi: Tolvilanlahti Ajoitus: kivikausi  
 Kohteen laji: irtolöytöpaikka Lukumäärä: \_\_\_\_\_  
 Kohteesta muita kortteja \_\_\_\_\_ kpl (ks. täyttöohjeet)  
 Tarkastaja: Vadim Adel Tarkastusaika: 17.10.1996

## Sijaintitiedot

Peruskartta 2114 09 HULAU SJÄRVI Pinta-ala \_\_\_\_\_  
 x = 6790 25-50 y = 2487 50-2488 10 z = n. 80  
 Suunta ja etäisyys kirkosta tms. Viialan asemalta n. 1 km N

## Hoito ja kunto (ks. täyttöohjeet)

A  B  C  D  E  F  G

## Tila ja omistaja (ks. täyttöohjeet)

Kylä/kaupunginosa: Alkkula 401  
 Tila/Rno/Nimi \_\_\_\_\_  
 tai Kortteli/tontti/palsta \_\_\_\_\_  
 Omistaja: \_\_\_\_\_ Puhelin: \_\_\_\_\_  
 Osoite: \_\_\_\_\_ Postitmp: \_\_\_\_\_

Kiinteistötunnus 

928	401		
-----	-----	--	--

 vuokrattu, ks huomautukset

Lisää kiinteistöjä kpl

## Aiemmat tiedot: kivikautinen irtolöytöpaikka

Inv. Nisula 1943, s. 5

**Aiemmat löydöt:** rikkinäisiä vesipähkinöitä, runsaasti hiiltä, 5-6 cm pituinen nuoran kappale. Löydetty rantasuosta v. 1920-22 Vanajaveden rantamuodostumien tutkimuksissa.

Väinö Auer, Vanajaveden historia postglasiaaliaikana.- Aikakirja I. Valkeakoski 1984. S.26 (alunperin julk. 1924).

**Tarkastuslöydöt:** ei löytöjä

## TARKASTUSKERTOMUS

### Liitteet:

kartat 1, 42

muut liitteet:

negatiivit:

diat:

**Tarkastuksen aihe:** Viialan arkeologinen perusinventointi

### Kohteen kuvaus:

Nisula 1943: *Trapa natans* -pätkinän kuoria, palanutta maata ja kiviä löydetty suoturpeesta 1,5 m:n syvyydestä vedenpinnan alapuolelta Tolvilanlahden Viialan asemanpuoleiselta rannalta, n. 1 km pohjoiseen, entisen palaneen viilatehtaan luoteispuolelta.

Suota Alkkulanlammen (ent. Tolvilanlahden) eteläpuolella, rautatien ja Jumusen rannan välisellä alueella. Löytöä ei ole pystytty tarkemmin paikallistamaan. Ei uusia havaintoja.



**Ympäristö ja maasto:** (vesistö, vesistökoodi, rakennukset, tiet, sorakuopat jne)  
ks. edellä

**Laajuuden arviointiperuste:**

**Luokitusehdotus perusteluineen:** irtolöytöpaikka

**Ehdotus suoja-alueeksi:**

**Havaintomahdollisuudet:** huonot (suon riittävän syvä koekuopitus ei ollut mahdollista)

**Opas:**

**Rauhoitustoimenpiteet maastossa:**

**Tiedossa olevat maankäyttösuunnitelmat, kiireellisyys:** ei tiedossa

**Lähilöytöjä:** Tolvila Kellokivi 1 ja 2: kivistä asuinpaikat (kohteet nro 9 ja 10) n. 250-400 m NE.

\*\*\*\*\*

**Selostus jätetty**

Aika

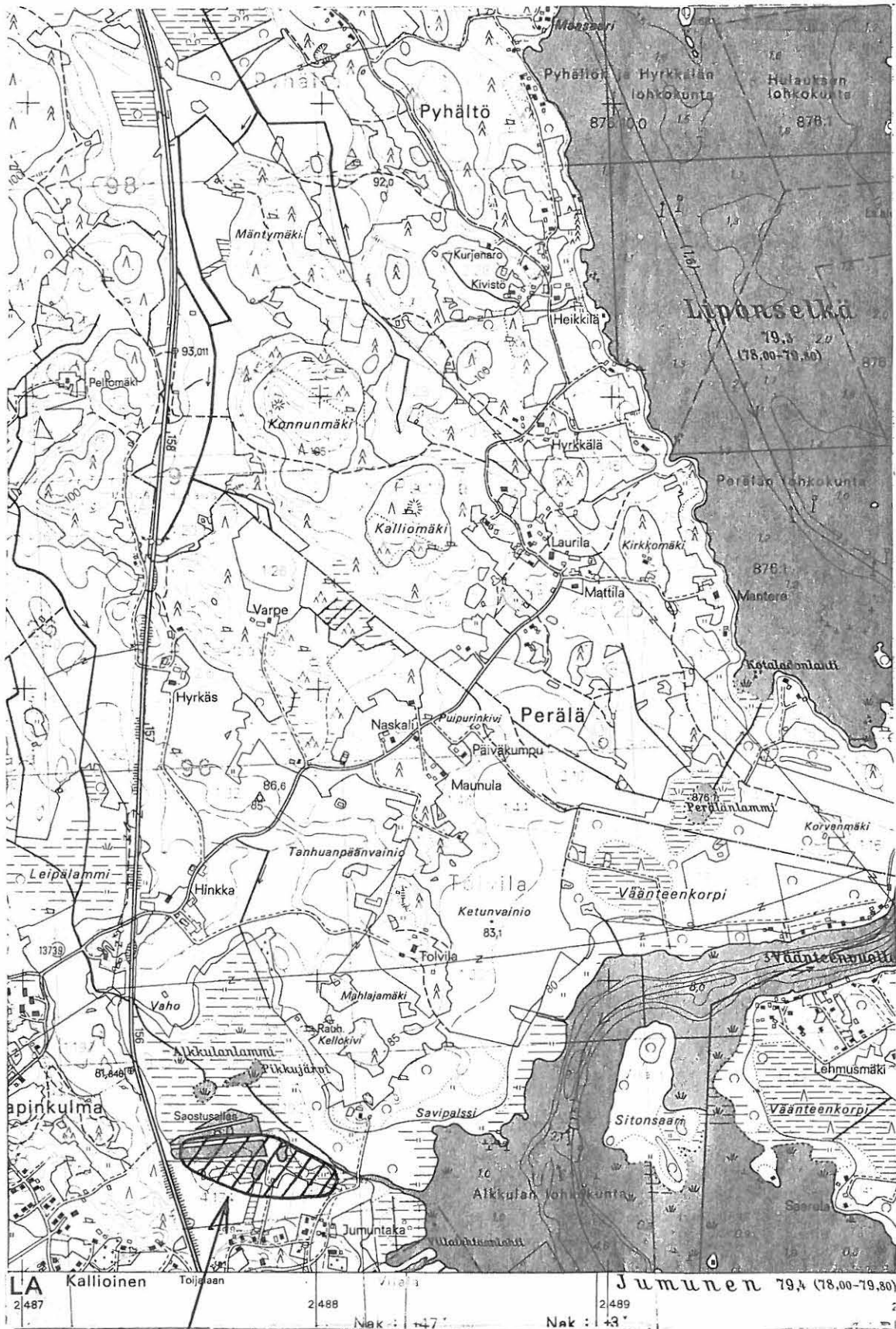
Paikka

Allekirjoitus

VIALA INVENTOINTI 1996  
TOLVILANLAHTI

Kartta 42

Kopio peruskartasta 1:20 000  
2114 09 HULAU SJÄRVI (Hki 1992)



VESIPÄHKINÄLöYTÖ TÄLTÄ ALUEELTA?

# ARKEOLOGISEN KOHTEEN TARKASTUS

928		
-----	--	--

## Tunnistetiedot

Kunta: Viiala 928 Inventointinnumero: 23  
 Alue: Alkkula Luokka: -  
 Nimi: Alkkula Ajoitus: rautakausi  
 Kohteen laji: irtolöytöpaikka Lukumäärä: \_\_\_\_\_  
 Kohteesta muita kortteja \_\_\_\_\_ kpl (ks. täyttöohjeet)  
 Tarkastaja: Vadim Adel Tarkastusaika: 29.10.1996

## Sijaintitiedot

Peruskartta 2114 08 / 2114 09 Pinta-ala \_\_\_\_\_  
 x = 6789 70-6791 00 y = 2486 00-2489 60 z = \_\_\_\_\_  
 (Alkkulan kylän koordinaatit) \_\_\_\_\_

## Hoito ja kunto (ks. täyttöohjeet)

A  B  C  D  E  F  G

## Tila ja omistaja (ks. täyttöohjeet)

Kylä/kaupunginosa: Alkkula 401  
 Tila/Rno/Nimi \_\_\_\_\_  
 tai Kortteli/tontti/palsta \_\_\_\_\_  
 Omistaja: \_\_\_\_\_ Puhelin: \_\_\_\_\_  
 Osoite: \_\_\_\_\_ Postitmp: \_\_\_\_\_  
 Kiinteistötunnus   vuokrattu, ks huomautukset  
 Lisää kiinteistöjä \_\_\_\_\_ kpl

### Aiemmat tiedot: roomalainen rahalöytö

Tuukka Talvio, Romerska myntfynd i Finland.- Nordisk Numismatisk Årsskrift  
 1979-80. Oslo 1982.- N:o 21.

### Aiemmat löydöt: KM 7326 Marcus Aureliuksen sestertius, 153-154 jKr.

Löydetty purettavan rakennuksen alla olleesta maatäytteestä. Saatu talteen 1913.  
 Luett. 1917.

### Tarkastuslöydöt: ei löytöjä

## TARKASTUSKERTOMUS

**Liitteet:**

kartat 1, 43

muut liitteet:

negatiivit:

diat:

**Tarkastuksen aihe:** Viialan arkeologinen perusinventointi

**Kohteen kuvaus:**

Tuukka Talvion mukaan kyseessä on todennäköisesti sekundaarinen löytö. Löytöä ei ole pystytty tarkemmin paikallistamaan. Ei havaintoja esihistoriallisista muinaisjäännöksistä.

**Ympäristö ja maasto:** (vesistö, vesistököödi, rakennukset, tiet, sorakuopat jne)  
Viialan Alkkulan taajama-alue.

**Laajuuden arviointiperuste:**

**Luokitusehdotus perusteluineen:** irtolöytöpaikka

**Ehdotus suoja-alueeksi:**

**Havaintomahdollisuudet:**

**Opas:**

**Rauhoitustoimenpiteet maastossa:**

**Tiedossa olevat maankäyttösuunnitelmat, kiireellisyys:** ei tiedossa

**Lähilöytöjä:** Viiala Vakkistenmäki: kivistä asuinpaikka (kohde nro 8)

\*\*\*\*\*

**Selostus jätetty**

Aika

Paikka

Allekirjoitus

**Jatkotoimenpiteitä:****Huomautuksia (esim. perimätieto) ja lisäyksiä:**

Inventoinnin yhteydessä tarkastettiin Alkkulan koillisosassa sijaitsevan Lapinkulman pururadan alue ja pintapoimittiin sen itäpuoleinen pelto, aiheena Seppo Heritun (puh. 5434747) ilmoitus raunioista. Ei löytöjä.

**Kohteen kuvaus:** Pyhällöntien kaakkoispuolella, rautatien länsipuolella, kuusimetsää kasvavalla koillisrinteellä, ladon luoteis- ja kaakkoispuolella pururadan varrella on muutamassa paikassa näkyvissä rakennusten perustuksia (vähintään 2), kellarin jäännöksiä (1 tai 2), mahdollisesti muiden rakennelmien jälkiä. Pellon rajalle on kasattu pellonraivauskiviä. Maasto on muutenkin aika kivikkoista. Metsässä näkyy hiekanottoaikoja (kuoppia). Ladon koordinaatit: X=6790 59, Y=2487 22, Z=86.

Kyseessä on historiallisen ajan asutuksen jälkiä. Seppo Heritun mukaan tällä alueella todennäköisesti sijaisi Alkkulan kylän Ylhäisten talo, jonka isäntä tapettiin isonvihan aikana (Kirsti Arajärvi, Lempäälän historia (1959), s. 251). Silloin mahdollisesti hävitettiin alueen asuin- ja talousrakennukset.

**Täyttöohjeita:****Tunnistetiedot**

Mikäli kohteen alueella on useampia muinaisjäännöslajeja (esim. asuinpaikka ja röykkiöitä), täytä samalla nimellä ja inventointinumerolla useampi kortti

**Hoito ja kunto**

**A. Kunto:** 1=koskematon, 2=tutkittu osittain, 3=tutkittu kokonaan, 4=tuhoutunut osittain, 5=tuhoutunut kokonaan, 6=tutkittu ja tuhoutunut osittain, 7=tutkittu ja tuhoutunut kokonaan

**B. Alkuperäisyys:** 1=täysin alkuperäinen, 2=entisöity osittain, 3=entisöity kokonaan  
4=siirretty alkuperäiseltä paikaltaan

**C. Hoitotarve:** 1=vaatii entistämistä, 2=vaatii kunnostamista, 3=vaatii puhdistamista tai esiin kaivamista, 4=vaatii tuki- tai suojarakenteita, 5=vaatii tutkimuksia tuhoutumisen estämiseksi, 6=vaatii jatkuvaa hoitoa, 7=ei vaadi hoitotoimenpiteitä

**D. Hoitotilanne:** 1=peruskunnostettu, 2=tuettu rakentein, 3=pidetään puhtaana


**E. Rajaustarkkuus:** 1=rajattu arvion pohjalta, 2=rajattu osittaisella koekaivauksella, 3=rajattu kokonaan epävarmasti koekaivauksin, 4=rajattu kokonaan luotettavin koekaivauksi, 5=rajattu näkyvien rakenteiden perusteella


**F. Vahvistustapa:** 1=rajattu vain muinaisjäännös, 2=rajattu vain suoja-alue, 3=rajattu sekä muinaisjäännös että suoja-alue

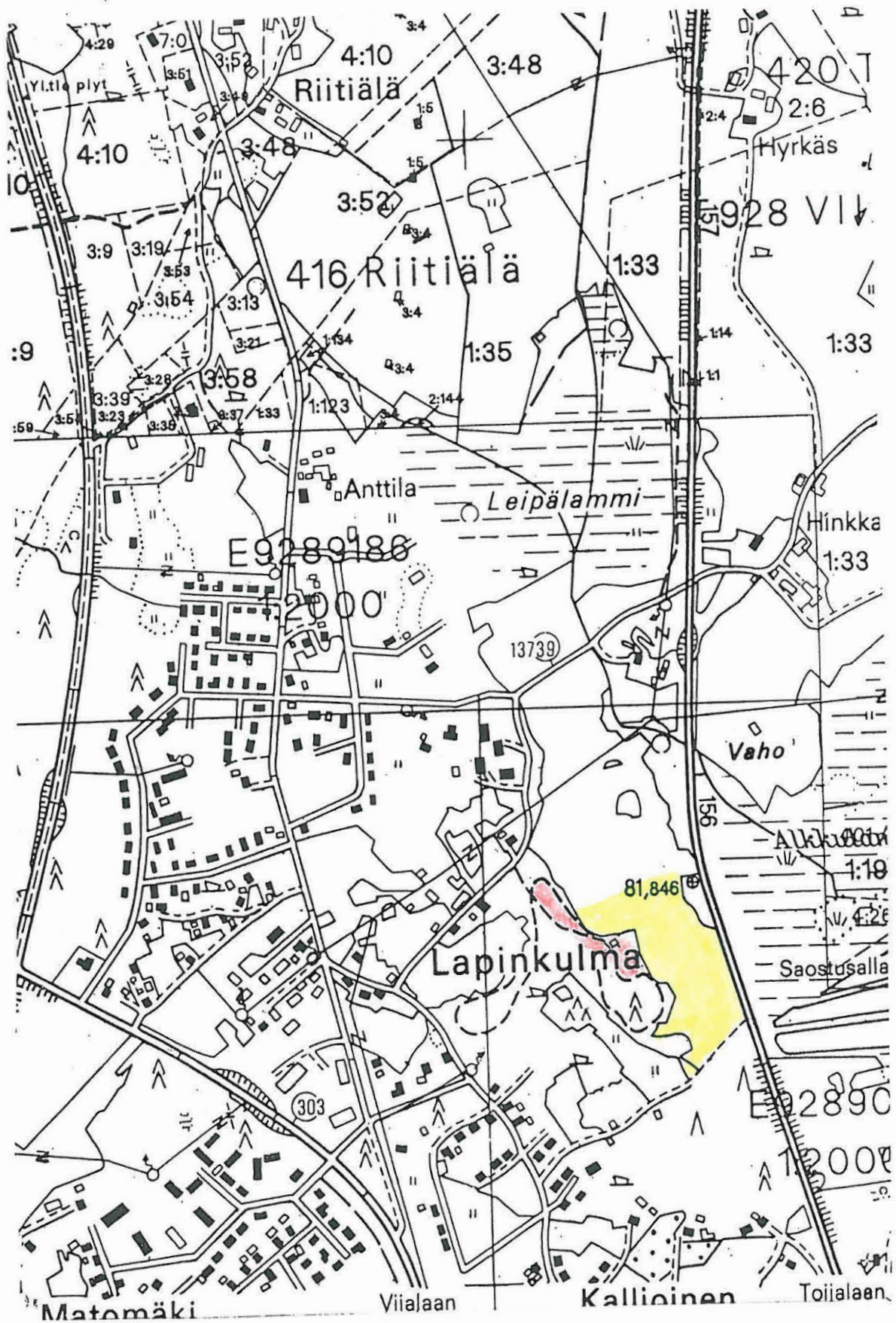
**G. Maastomerkintä:** 1=kuparitaulu, 2=kertova taulu, 3=paalurajaus ilman taulua, 4=paalurajaus ja taulu, 5=aitaus ja taulu, 6=rakennus ympärillä ja taulu

**Tila ja omistaja**

Mikäli kohde on useamman kylän tai kunnan alueella, TÄYTÄ LISÄKORTTI

 -alue, jolla on hist. ajan asutuksen jälkiä

 -pintapöimittu alue



# ARKEOLOGISEN KOHTEEN TARKASTUS

928		
-----	--	--

## Tunnistetiedot

Kunta: Viiala 928 Inventointinumero: 24  
 Alue: Riitiälä Luokka: -  
 Nimi: Mutonen Ajoitus: kivi-/pronssikausi?  
 Kohteen laji: irtolöytöpaikka Lukumäärä: \_\_\_\_\_  
 Kohteesta muita kortteja \_\_\_\_\_ kpl (ks. täyttöohjeet)  
 Tarkastaja: Vadim Adel Tarkastusaika: 29.10.1996

## Sijaintitiedot

Peruskartta 2114 09 HULAU SJÄRVI Pinta-ala \_\_\_\_\_  
 x = 6792 25 y = 2486 68 z = \_\_\_\_\_  
 (Mutosen talon koordinaatit) \_\_\_\_\_

## Hoito ja kunto (ks. täyttöohjeet)

A  B  C  D  E  F  G

## Tila ja omistaja (ks. täyttöohjeet)

Kylä/kaupunginosa: Riitiälä 416  
 Tila/Rno/Nimi RN:o 1:40 (1992) Mutonen  
 tai Kortteli/tonntti/palsta \_\_\_\_\_

Omistaja: \_\_\_\_\_ Puhelin: \_\_\_\_\_  
 Osoite: \_\_\_\_\_ Postitmp: \_\_\_\_\_

Kiinteistötunnus 

928	416	0001	0040
-----	-----	------	------

 vuokrattu, ks huomautukset

Lisää kiinteistöjä \_\_\_\_\_ kpl

**Aiemmat tiedot:** ks. seuraava

**Aiemmat löydöt:** Riitiälän kylän Mustosen (=Mutosen?) talossa säilytettävä esine: reikäkirves. Löydetty soramäestä.

**Tarkastuslöydöt:** ei löytöjä



## TARKASTUSKERTOMUS

**Liitteet:**

kartat 1, 44

muut liitteet:

negatiivit:

diat:

**Tarkastuksen aihe:** Viialan arkeologinen perusinventointi**Kohteen kuvaus:**

Löytöä ei ole pystytty tarkemmin paikallistamaan.

Mutosen talosta ei tavattu ketään, naapurin mukaan asukkaat ovat ehkä muuttaneet. Reikäkirveen nykyisestä sijainnista ei ole tietoa. Mutosen talon pihapiirissä, asuinrakennuksen ja ison talousrakennuksen eteläpuolella, tien länsipuolella on yksi soramäki, jossa näkyy soranoton(?) jälkiä. Ei havaintoja muinaisjäännöksistä.

**Ympäristö ja maasto:** (vesistö, vesistöködi, rakennukset, tiet, sorakuopat jne)  
Mutosen talo sijaitsee Riitiäläntien itäpuolella. Talon itäpuolella on peltoa.

**Laajuuden arviointiperuste:**

**Luokitusehdotus perusteluineen:** irtolöytöpaikka

**Ehdotus suoja-alueeksi:**

**Havaintomahdollisuudet:**

**Opas:**

**Rauhoitustoimenpiteet maastossa:**

**Tiedossa olevat maankäyttösuunnitelmat, kiireellisyys:** ei tiedossa

**Lähilöytöjä:** Heinusuo Oinas: kivistinen irtolöytöpaikka 1,1 km Mutosen talosta NW (kohde nro 28).

\*\*\*\*\*

## Selostus jätetty

Aika

Paikka

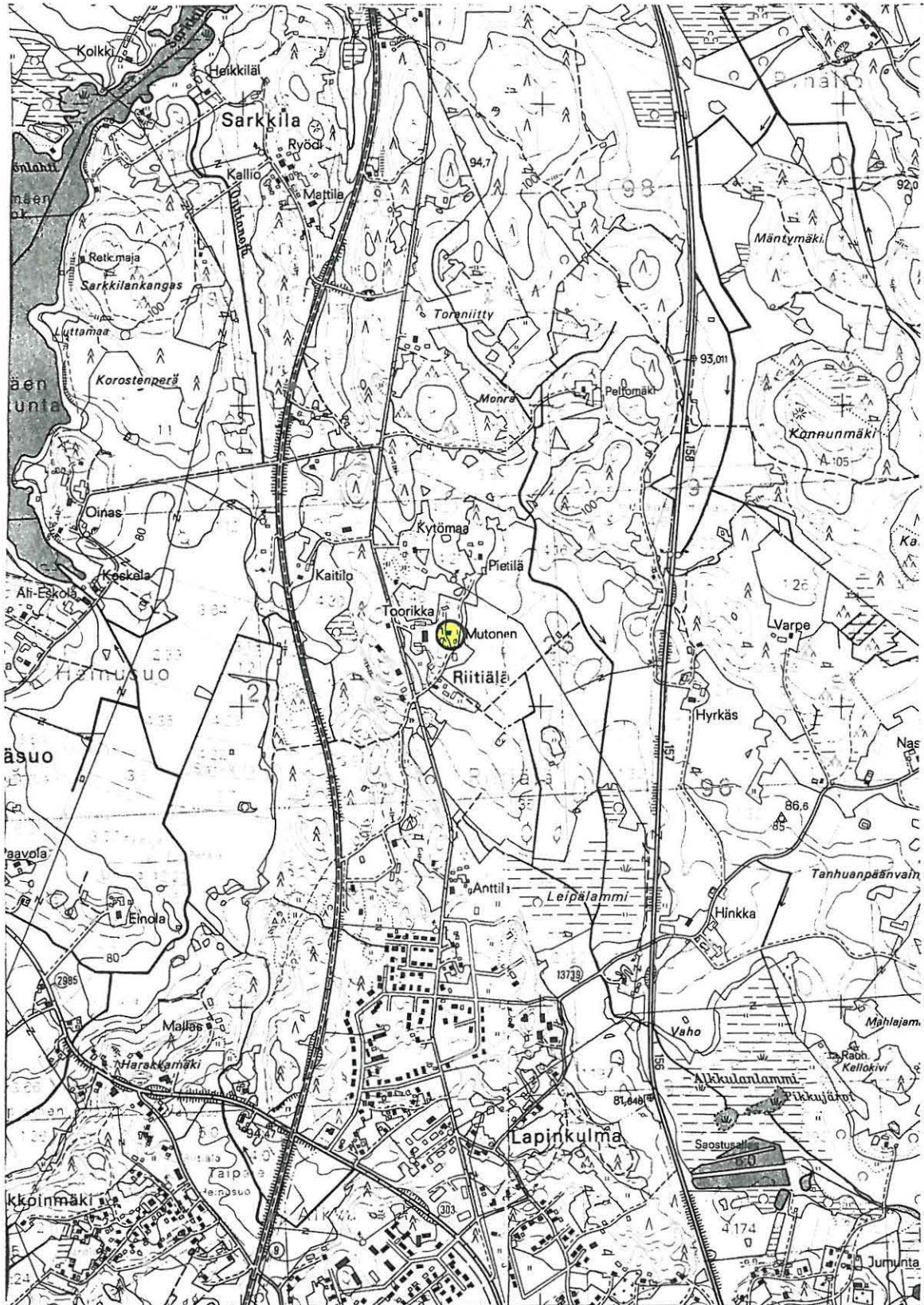
Allekirjoitus

VIIALA INVENTOINTI 1996  
MUTONEN

Kartta 44

Kopio peruskartasta 1:20 000  
2114 09 HULAU SJÄRVI (Hki 1992)

X=6792 25, Y=2486 68



Urjalaan Turkuun 2486	Matomäki 23° 45' -25m 00s	VIIALA Toijalan 2487	Kallioinen Toijalan	2488
-----------------------------	---------------------------------	-------------------------	------------------------	------

# ARKEOLOGISEN KOHTEEN TARKASTUS

928		
-----	--	--

## Tunnistetiedot

Kunta: Viiala 928 Inventointinumero: 25  
 Alue: Sarkkila Luokka: -  
 Nimi: Kallio Ajoitus: kivikausi?  
 Kohteen laji: irtolöytöpaikka Lukumäärä: \_\_\_\_\_  
 Kohteesta muita kortteja \_\_\_\_\_ kpl (ks. täyttöohjeet)  
 Tarkastaja: Vadim Adel Tarkastusaika: 30.10.1996

## Sijaintitiedot

Peruskartta 2114 09 HULAU SJÄRVI Pinta-ala \_\_\_\_\_  
 x = 6793 64 y = 2485 92 z = n. 82,5  
 Suunta ja etäisyys kirkosta tms. Viialan kirkosta 4,5 km NW

## Hoito ja kunto (ks. täyttöohjeet)

A  B  C  D  E  F  G

## Tila ja omistaja (ks. täyttöohjeet)

Kylä/kaupunginosa: Sarkkila 419  
 Tila/Rno/Nimi Kallio  
 tai Kortteli/tontti/palsta \_\_\_\_\_  
 Omistaja: \_\_\_\_\_ Puhelin: \_\_\_\_\_  
 Osoite: \_\_\_\_\_ Postitmp: \_\_\_\_\_

Kiinteistötunnus 

928	419		
-----	-----	--	--

 vuokrattu, ks huomautukset

Lisää kiinteistöjä kpl

**Aiemmat tiedot:** ks. seuraava

**Aiemmat löydöt:** KM 2580:422 kivikirveen terä & KM 2580:423 ison kirveenterän puolisko. Löytänyt Vilhelmi Kallio Sarkkilan kylästä pellosta. Luett. 1888.

**Tarkastuslöydöt:** KM 29956 (palanutta luuta 1 kpl)

## TARKASTUSKERTOMUS

**Liitteet:**

kartat 1, 45, 46

muut liitteet:

negatiivit:

diat:

**Tarkastuksen aihe:** Viialan arkeologinen perusinventointi

**Kohteen kuvaus:**

Savista peltoa Kangasvainiontien kaakkoispuolella, Onnianojan ja Sarkkilankankaan välisellä alueella. Palaneen luun löytöpaikka sijaitsee ojan länsirannalla, tiestä n. 40 m SE, Kallion tilan päärakennuksesta n. 230 m SW. Maasto loivasti viettää itään. Kallion talossa ei ollut tietoa löydöistä.

**Ympäristö ja maasto:** (vesistö, vesistökoodi, rakennukset, tiet, sorakuopat jne)  
Onnianoja n. 40 m löytöpaikasta E. Sarkkılanjoen ranta n. 440 m löytöpaikasta NW.

**Laajuuden arviointiperuste:**

**Luokitusehdotus perusteluineen:** irtolöytöpaikka

**Ehdotus suoja-alueeksi:**

**Havaintomahdollisuudet:** hyvät

**Opas:** Antero Kallio

**Rauhoitustoimenpiteet maastossa:** maanomistajalle on kerrottu löydöistä

**Tiedossa olevat maankäyttösuunnitelmat, kiireellisyys:** ei tiedossa

**Lähilöytöjä:** Sarkkila Heikkilä: kivikautinen(?) irtolöytöpaikka, n. 360 m NW  
(inventointikohde nro 26).

\*\*\*\*\*

**Selostus jätetty**

Aika

Paikka

Allekirjoitus

**Jatkotoimenpiteitä:****Huomautuksia (esim. perimätieto) ja lisäyksiä:**

Inventoinnin yhteydessä tarkastettiin Sarkkilankankaan metsäaluetta Heinälähden koillisrannalla. Maasto on oikein kivikkoista.

Kallion talosta n. 700 m WSW, Sarkkilankankaan länsiosassa, lähellä jyrkän rinteiden reunaa n. 23 m Heinälähden vedenpinnan yläpuolella, retkeilymajan eteläpuolella, sen lounaiskulmasta n. 5 m SE on *kivikasa*, jonka halk. on n. 3 m, kork. n. 0,5 m, kasattu 20-50 cm:n kokoisista kivistä, sammaloitunut. Keskellä kasvaa oikein iso koivu (kivet kasattu sen ympärille?). Kivikasa on todennäköisesti muodostunut mökin rakentamisen yhteydessä. Sen sijainti sopisi "lapinrauniolle", mutta muoto, rakenne ja koko eivät tue tätä oletusta. Koordinaatit: X=6793 47, Y=2485 56, Z=n. 100.

**Täyttöohjeita:****Tunnistetiedot**

Mikäli kohteen alueella on useampia muinaisjäännöslajeja (esim. asuinpaikka ja röykkiöitä), täytä samalla nimellä ja inventointinumerolla useampi kortti

**Hoito ja kunto**

**A. Kunto:** 1=koskematon, 2=tutkittu osittain, 3=tutkittu kokonaan, 4=tuhoutunut osittain, 5=tuhoutunut kokonaan, 6=tutkittu ja tuhoutunut osittain, 7=tutkittu ja tuhoutunut kokonaan

**B. Alkuperäisyys:** 1=täysin alkuperäinen, 2=entisöity osittain, 3=entisöity kokonaan  
4=siirretty alkuperäiseltä paikaltaan

**C. Hoitotarve:** 1=vaatii entistämistä, 2=vaatii kunnostamista, 3=vaatii puhdistamista tai esiin kaivamista, 4=vaatii tuki- tai suojarakenteita, 5=vaatii tutkimuksia tuhoutumisen estämiseksi, 6=vaatii jatkuvaa hoitoa, 7=ei vaadi hoitotoimenpiteitä

**D. Hoitotilanne:** 1=peruskunnostettu, 2=tuettu rakentein, 3=pidetään puhtaana

**E. Rajaustarkkuus:** 1=rajattu arvion pohjalta, 2=rajattu osittaisella koekaivauksella, 3=rajattu kokonaan epävarmasti koekaivauksin, 4=rajattu kokonaan luotettavin koekaivauksi, 5=rajattu näkyvien rakenteiden perusteella

**F. Vahvistustapa:** 1=rajattu vain muinaisjäännös, 2=rajattu vain suoja-alue, 3=rajattu sekä muinaisjäännös että suoja-alue

**G. Maastomerkintä:** 1=kuparitaulu, 2=kertova taulu, 3=paalurajaus ilman taulua, 4=paalurajaus ja taulu, 5=aitaus ja taulu, 6=rakennus ympärillä ja taulu

**Tila ja omistaja**

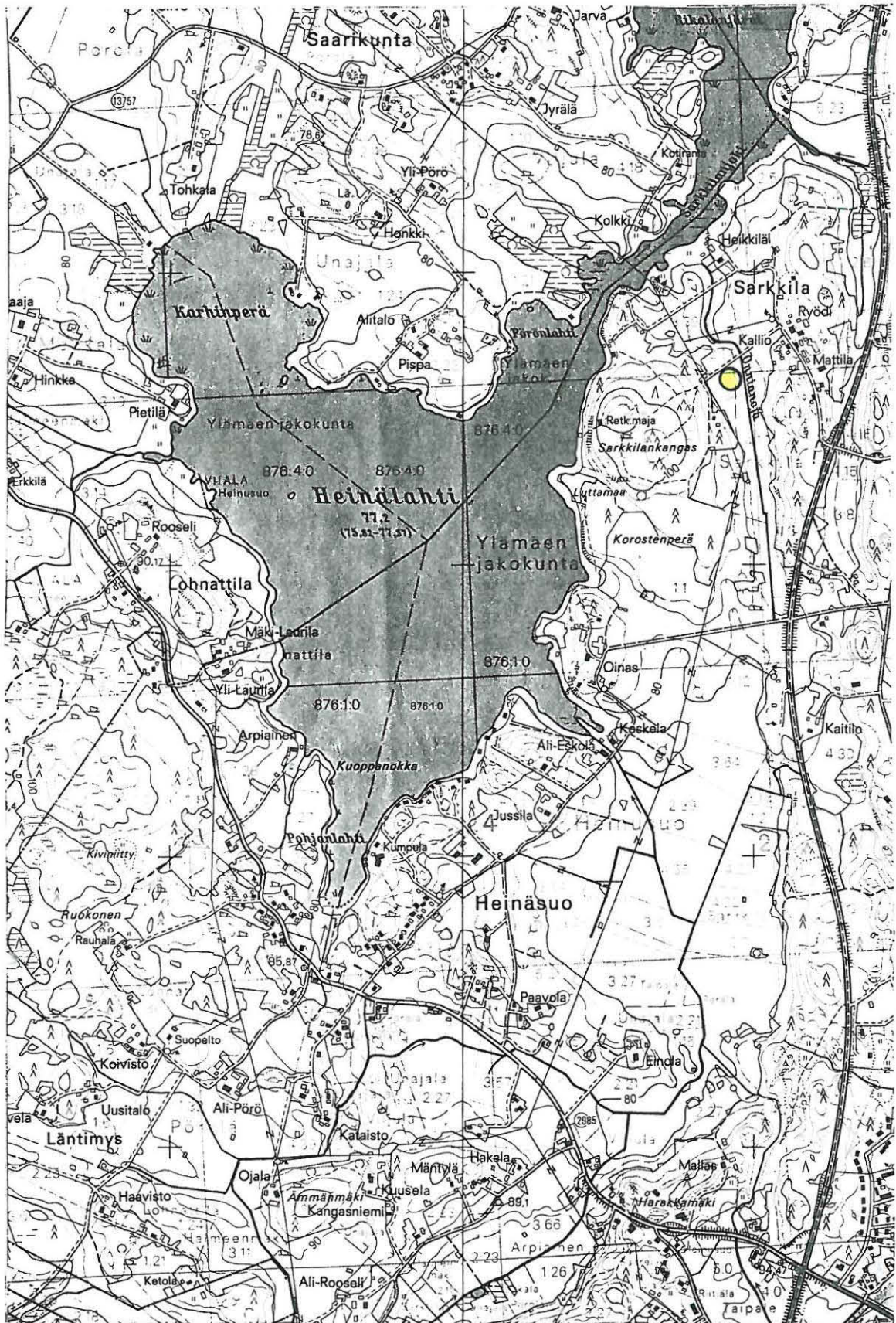
Mikäli kohde on useamman kylän tai kunnan alueella, TÄYTÄ LISÄKORTTI

VIALA INVENTOINTI 1996  
KALLIO

Kartta 45

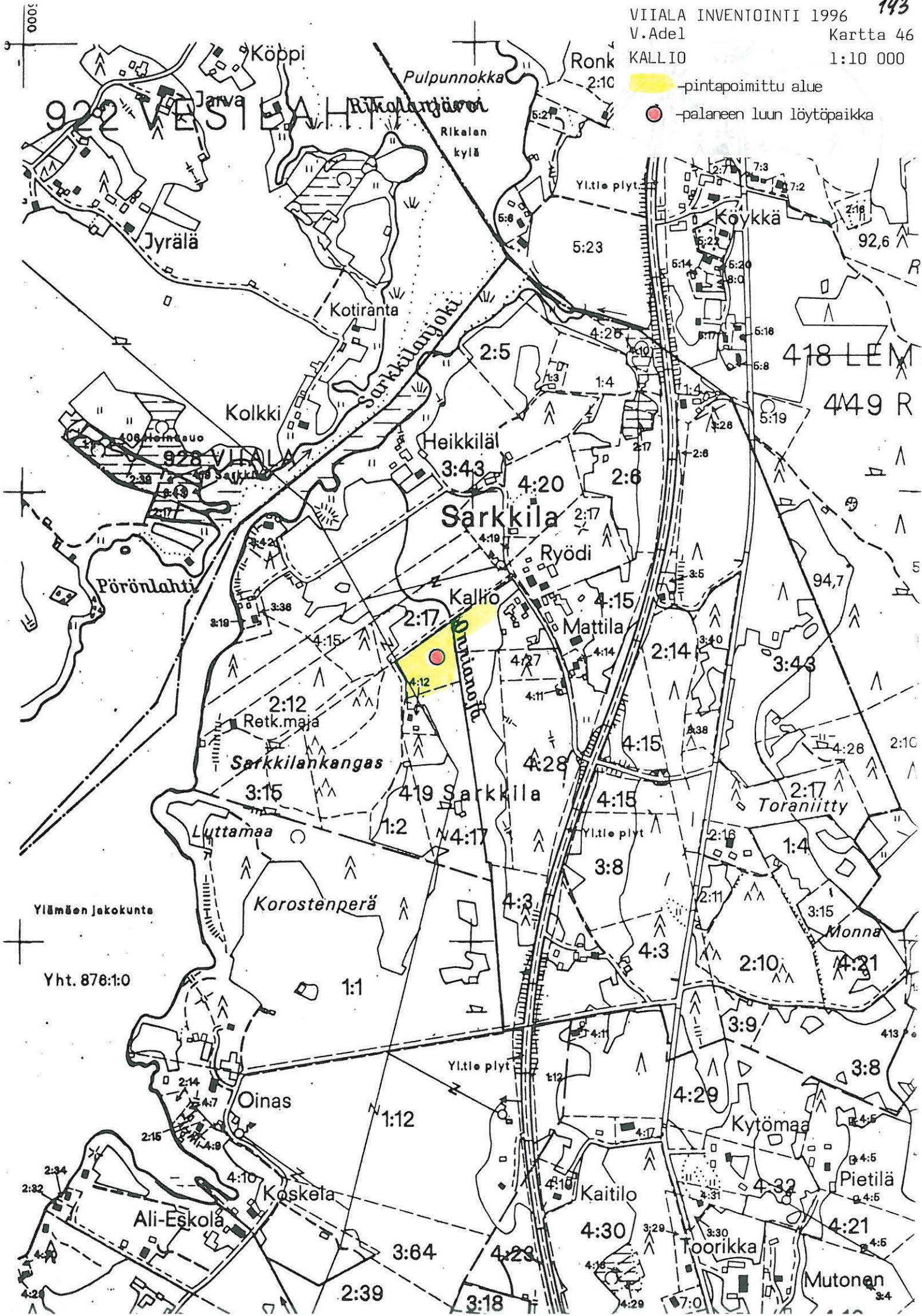
Kopio peruskartasta 1:20 000  
2114 09 HULAU SJÄRVI (Hki 1992)

X=6793 64, Y=2485 92, Z=n. 82,5





- pintapoimittu alue
- palaneen luun löytöpaikka



Ylämäen jakokunta

Yht. 878:1:0

# ARKEOLOGISEN KOHTEEN TARKASTUS

928		
-----	--	--

144

## Tunnistetiedot

Kunta: Viiala 928 Inventointinumero: 26  
Alue: Sarkkila Luokka: -  
Nimi: Heikkilä Ajoitus: kivikausi?  
Kohteen laji: irtolöytöpaikka Lukumäärä: \_\_\_\_\_  
Kohteesta muita kortteja \_\_\_\_\_ kpl (ks. täyttöohjeet)  
Tarkastaja: Vadim Adel Tarkastusaika: 2.10.1996

## Sijaintitiedot

Peruskartta 2114 09 HULAU SJÄRVI Pinta-ala \_\_\_\_\_  
x = 6793 89-95 y = 2485 60-76 z = n. 81-83  
Suunta ja etäisyys kirkosta tms. Viialan kirkosta 4,9 km NW

## Hoito ja kunto (ks. täyttöohjeet)

A  B  C  D  E  F  G

## Tila ja omistaja (ks. täyttöohjeet)

Kylä/kaupunginosa: Sarkkila 419  
Tila/Rno/Nimi RN:o 3:39 (1992) Heikkilä  
tai Kortteli/tontti/palsta \_\_\_\_\_  
Omistaja: \_\_\_\_\_ Puhelin: \_\_\_\_\_  
Osoite: \_\_\_\_\_ Postitmp: \_\_\_\_\_

Kiinteistötunnus 

928	419	0003	0039
-----	-----	------	------

 vuokrattu, ks huomautukset

Lisää kiinteistöjä kpl

**Aiemmat tiedot:** -

**Aiemmat löydöt:** -

**Tarkastuslöydöt:** KM 29957:1-2 (kvartsiydin ja -iskos)

## TARKASTUSKERTOMUS

### Liitteet:

kartat 1, 47, 48

muut liitteet:

negatiivit:

diat:

**Tarkastuksen aihe:** Viialan arkeologinen perusinventointi

### Kohteen kuvaus:

Peltoa Heikkilän talon lounaispuolella, peltotien ja Sarkkilanjoen välisellä alueella.

1. Kvartsiytimen löytöpaikka sijaitsee talosta n. 150 m SW, mäen länsirinteellä pellon keskellä. Koordinaatit: X=6793 95, Y=2485 76, Z=n. 81.

2. Kvartsi-iskoksen löytöpaikka sijaitsee pellon länsikulmassa, tien koillispuolella, loivasti koilliseen viettävällä rinteellä, talosta n:o 120 n. 60 m SE. Koordinaatit: X=6793 89, Y=2485 60, Z=n. 83.

Löytöpaikkojen väliseltä alueelta ja löytöpaikka 1:n koillispuolelta löytyi lisäksi kolme epämääräistä kvartsia, joita ei otettu talteen.

**Ympäristö ja maasto:** (vesistö, vesistökkoodi, rakennukset, tiet, sorakuopat jne)  
ks. edellä

**Laajuuden arviointiperuste:**

**Luokitusehdotus perusteluineen:** irtolöytöpaikka

**Ehdotus suoja-alueeksi:**

**Havaintomahdollisuudet:** hyvät

**Opas:**

**Rauhoitustoimenpiteet maastossa:** maanomistajalle on kerrottu löydöistä

**Tiedossa olevat maankäyttösuunnitelmat, kiireellisyys:** ei tiedossa

**Lähilöytöjä:** Sarkkila Kallio: kivikautinen irtolöytöpaikka, n. 360 m SE  
(inventointikohde nro 25).

\*\*\*\*\*

**Selostus jätetty**

Aika

Paikka

Allekirjoitus

**Jatkotoimenpiteitä:****Huomautuksia (esim. perimätieto) ja lisäyksiä:**

Inventoinnin yhteydessä tarkastettiin myös terassia Onnianojan itärannalla, Heikkilän talon kaakkois-, luoteis- ja koillispuolella. Alueelle tehtiin viisi intuitiivista n. 50 x 50 cm kokoista koekuoppaa. Ei muinaisjäännökseen viittaavia löytöjä. Koekuoppien sijainti käy ilmi kartasta 48 (mk 1:10 000).

Lisäksi tutkittiin pellon ja Heinälahden rannan välisiä kallioita: ei havaintoja muinaisjäännöksistä.

Heikkilän talon eteläpuoleisen perunamaan pintapoiminnassa löytyi epämääräinen piinpala (ilm. tuluspiitä), jota ei otettu talteen.

**Täyttöohjeita:****Tunnistetiedot**

Mikäli kohteen alueella on useampia muinaisjäännöslajeja (esim. asuinpaikka ja röykkiöitä), täytä samalla nimellä ja inventointinumerolla useampi kortti

**Hoito ja kunto**

**A. Kunto:** 1=koskematon, 2=tutkittu osittain, 3=tutkittu kokonaan, 4=tuhoutunut osittain, 5=tuhoutunut kokonaan, 6=tutkittu ja tuhoutunut osittain, 7=tutkittu ja tuhoutunut kokonaan

**B. Alkuperäisyys:** 1=täysin alkuperäinen, 2=entisoity osittain, 3=entisoity kokonaan  
4=siirretty alkuperäiseltä paikaltaan

**C. Hoitotarve:** 1=vaatii entistämistä, 2=vaatii kunnostamista, 3=vaatii puhdistamista tai esiin kaivamista, 4=vaatii tuki- tai suojarakenteita, 5=vaatii tutkimuksia tuhoutumisen estämiseksi, 6=vaatii jatkuvaa hoitoa, 7=ei vaadi hoitotoimenpiteitä

**D. Hoitotilanne:** 1=peruskunnostettu, 2=tuettu rakentein, 3=pidetään puhtaana

**E. Rajaustarkkuus:** 1=rajattu arvion pohjalta, 2=rajattu osittaisella koekaivauksella, 3=rajattu kokonaan epävarmasti koekaivauksin, 4=rajattu kokonaan luotettavin koekaivauksi, 5=rajattu näkyvien rakenteiden perusteella

**F. Vahvistustapa:** 1=rajattu vain muinaisjäännös, 2=rajattu vain suoja-alue, 3=rajattu sekä muinaisjäännös että suoja-alue

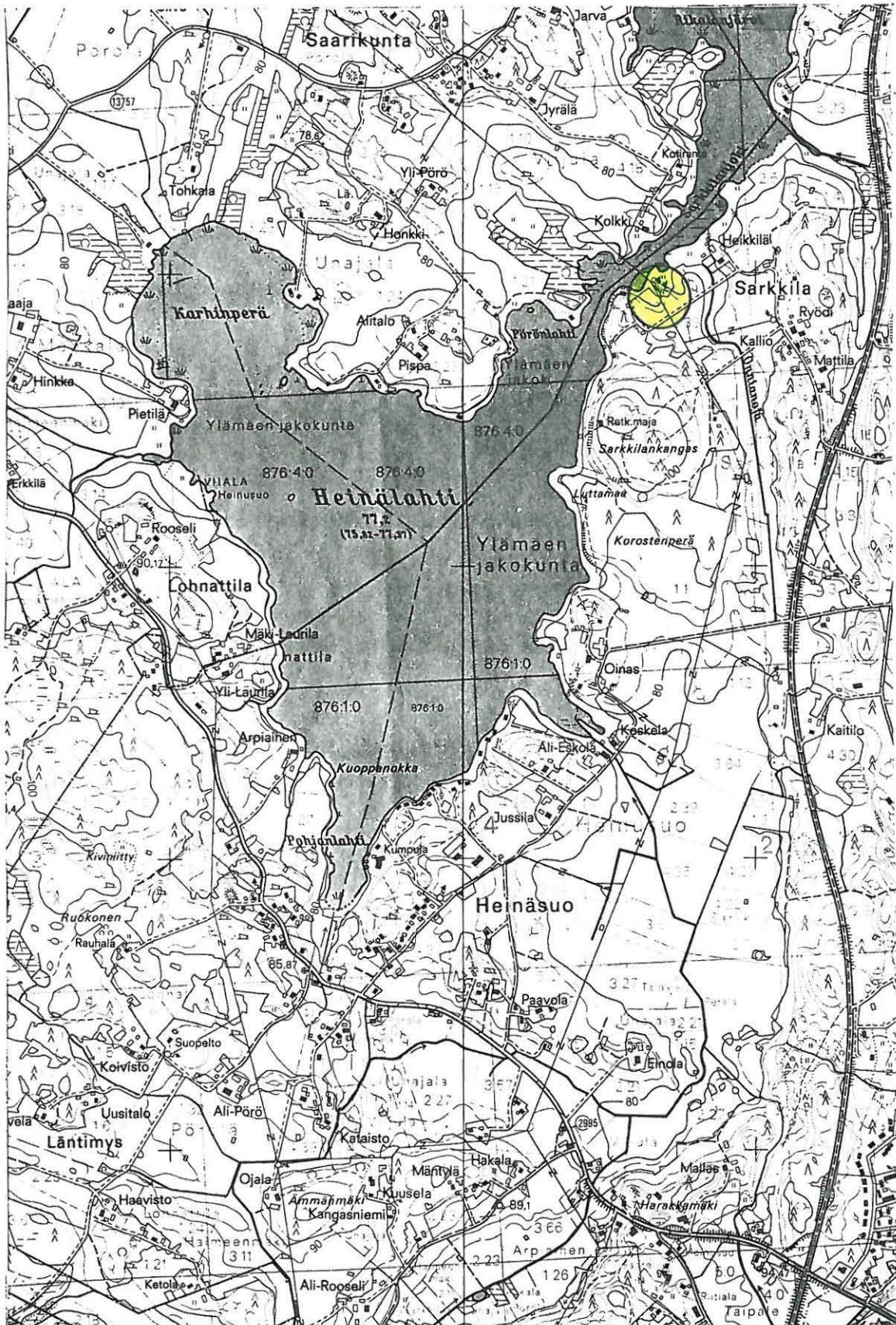
**G. Maastomerkintä:** 1=kuparitaulu, 2=kertova taulu, 3=paalurajaus ilman taulua, 4=paalurajaus ja taulu, 5=aitaus ja taulu, 6=rakennus ympärillä ja taulu

**Tila ja omistaja**

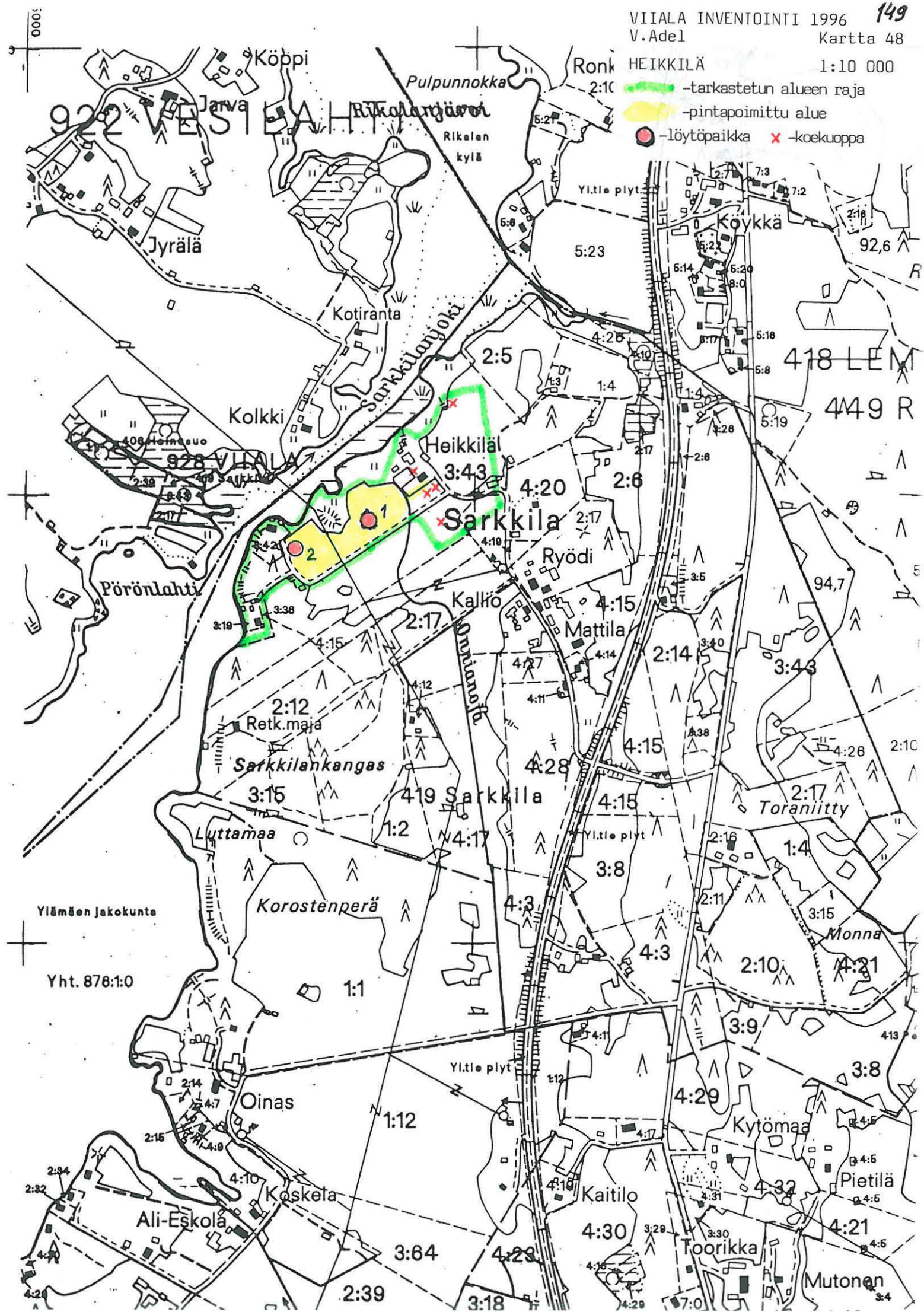
Mikäli kohde on useamman kylän tai kunnan alueella, TÄYTÄ LISÄKORTTI

Kopio peruskartasta 1:20 000  
2114 09 HULAUSJÄRVI (Hki 1992)

X=6793 89-95, Y=2485 60-76, Z=n. 81-83



- tarkastetun alueen raja
- pintapöimittu alue
- -löytpaikka ✕ -koekuoppa



Ylämäen jakokunta  
 Yht. 876:1:0

418 LEM  
 449 R

# ARKEOLOGISEN KOHTEEN TARKASTUS

928		
-----	--	--

## Tunnistetiedot

Kunta: Viiala 928 Inventointinumero: 27  
 Alue: Heinäsuu Luokka: -  
 Nimi: Ali-Eskola Ajoitus: kivikausi?  
 Kohteen laji: irtolöytöpaikka Lukumäärä: \_\_\_\_\_  
 Kohteesta muita kortteja \_\_\_\_\_ kpl (ks. täyttöohjeet)  
 Tarkastaja: Vadim Adel Tarkastusaika: 28.10.1996

## Sijaintitiedot

Peruskartta 2114 09 HULAU SJÄRVI Pinta-ala \_\_\_\_\_  
 x = 6792 21-32 y = 2485 45-51 z = 80-83  
 Suunta ja etäisyys kirkosta tms. Viialan kirkosta 3,5 km NW

## Hoito ja kunto (ks. täyttöohjeet)

A  B  C  D  E  F  G

## Tila ja omistaja (ks. täyttöohjeet)

Kylä/kaupunginosa: Heinusuo 406  
 Tila/Rno/Nimi RN:o 2:39 (1992)

tai Kortteli/tontti/palsta \_\_\_\_\_

Omistaja: \_\_\_\_\_ Puhelin: \_\_\_\_\_

Osoite: \_\_\_\_\_ Postitmp: \_\_\_\_\_

Kiinteistötunnus 

928	406	0002	0039
-----	-----	------	------

 vuokrattu, ks huomautukset

Lisää kiinteistöjä kpl

## Aiemmat tiedot: ks. seuraava

**Aiemmat löydöt:** KM 2151:540 tasataltta. Löydetty Eskolan talon pellosta, Heinäsuon kylästä. Luett. 1882.

**Tarkastuslöydöt:** KM 29968:1-3 (palanutta luuta 1 kpl, kvartsi-iskos, pii-iskos)



## TARKASTUSKERTOMUS

### Liitteet:

kartat 1, 49, 50

muut liitteet:

negatiivit:

diat:

**Tarkastuksen aihe:** Viialan arkeologinen perusinventointi

### Kohteen kuvaus:

Hiesupeltoa Ali-Eskolan talon eteläpuolella, Heinäsuonraitin kaakkoispuolella.

1. Palaneen luun löytöpaikka sijaitsee tien varrella, talon vastapäätä, koillisrinteen alaosassa (koordinaatit: X=6792 32, Y=2485 51, Z=80). Läheltä löytyi kolme epämääräistä kvartssia, joita ei otettu talteen.
2. Kvartsi- ja pii-iskoksen löytöpaikka sijaitsee kaakkoisrinteen yläosassa, Heinäsuonraitin ja Jussilanmäentien risteyksestä itään (koordinaatit: X=6792 21, Y=2485 45, Z=n. 83).

**Ympäristö ja maasto:** (vesistö, vesistöködi, rakennukset, tiet, sorakuopat jne)  
Heinälahden ranta n. 120 m palaneen luun löytöpaikasta NW. Heinäsuonraitti löytöalueen luoteispuolella. Oja palaneen luun löytöpaikan koillispuolella.

**Laajuuden arviointiperuste:**

**Luokitusehdotus perusteluineen:** irtolöytöpaikka

**Ehdotus suoja-alueeksi:**

**Havaintomahdollisuudet:** hyvät

**Opas:**

**Rauhoitustoimenpiteet maastossa:**

**Tiedossa olevat maankäyttösuunnitelmat, kiireellisyys:** ei tiedossa

**Lähilöytöjä:** Heinäsuonraitti: kivikautinen(?) irtolöytöpaikka, n. 400 m N (inventointikohde nro 28).

**Selostus jätetty**

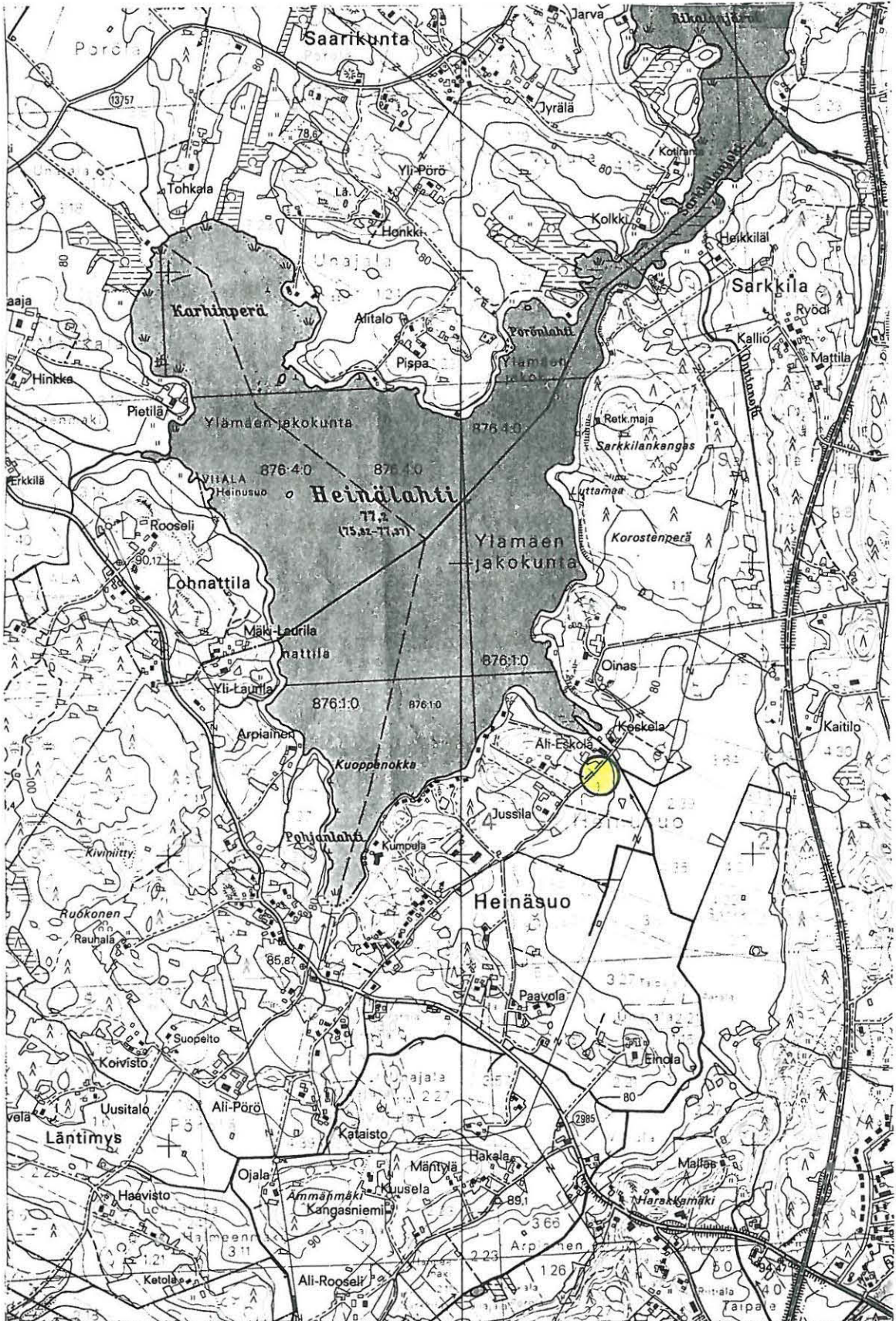
Aika

Paikka

Allekirjoitus

Kopio peruskartasta 1:20 000  
2114 09 HULAU SJÄRVI (Hki 1992)

X=6792 21-32, Y=2485 45-51, Z=n. 80-83





# ARKEOLOGISEN KOHTEEN TARKASTUS

928		
-----	--	--

## Tunnistetiedot

Kunta: Viiala 928 Inventointinnumero: 28  
 Alue: Heinäsuo Luokka: -  
 Nimi: Oinas Ajoitus: kivikausi?  
 Kohteen laji: irtolöytöpaikka Lukumäärä: \_\_\_\_\_  
 Kohteesta muita kortteja \_\_\_\_\_ kpl (ks. täyttöohjeet)  
 Tarkastaja: Vadim Adel Tarkastusaika: 3 ja 18.10.1996

## Sijaintitiedot

Peruskartta 2114 09 HULAU SJÄRVI Pinta-ala \_\_\_\_\_  
 x = 6792 72-83 y = 2485 50-70 z = n. 82,5-90  
 Suunta ja etäisyys kirkosta tms. Viialan kirkosta 3,8 km NW

## Hoito ja kunto (ks. täyttöohjeet)

A  B  C  D  E  F  G

## Tila ja omistaja (ks. täyttöohjeet)

Kylä/kaupunginosa: Heinusuo 406  
 Tila/Rno/Nimi RN:o 1:1 Rekola  
 tai Kortteli/tontti/palsta \_\_\_\_\_  
 Omistaja: Hannu Olavi Oinas Puhelin: \_\_\_\_\_  
 Osoite: Pikkutanhuantie 39 Postitmp: 37830 VIIALA

Kiinteistötunnus 

928	406	0001	0001
-----	-----	------	------

 vuokrattu, ks huomautukset

Lisää kiinteistöjä kpl

<b>Aiemmat tiedot:</b> -
--------------------------

<b>Aiemmat löydöt:</b> -
--------------------------

<b>Tarkastuslöydöt:</b> KM 29969:1-3 (kvartsi- ja pii-iskoksia)
---

## TARKASTUSKERTOMUS

### Liitteet:

kartat 1, 51, 52

muut liitteet:

negatiivit: KM 106112

diat: KM 35699, 35712

**Tarkastuksen aihe:** Viialan arkeologinen perusinventointi

### Kohteen kuvaus:

Peltoa Oinaan talon koillispuolella, Heinäsuonraitin pohjoispuolella.

1. Kvartsi-iskosten (KM 29969:1) löytöalue sijaitsee pellon länsireunalla, mäellä ja itärinteellä, asuinrakennuksesta n. 80 m NE. Koordinaatit: X=6792 72-83, Y=2485 50-57, Z=n. 85-90.

2. Kvartsi- ja pii-iskosten (KM 29969:2-3) löytöalue sijaitsee tasaisella maalla tien varrella, asuinrakennuksesta n. 260 m ENE. Koordinaatit: X=6792 76, Y=2485 66-70, Z=n. 82,5.

**Ympäristö ja maasto:** (vesistö, vesistökoodi, rakennukset, tiet, sorakuopat jne)  
Heinälahden ranta n. 180 m löytöalue 1:stä NW.

**Laajuuden arviointiperuste:**

**Luokitusehdotus perusteluineen:** irtolöytöpaikka

**Ehdotus suoja-alueeksi:**

**Havaintomahdollisuudet:** hyvät

**Opas:**

**Rauhoitustoimenpiteet maastossa:** maanomistajalle on kerrottu löydöistä

**Tiedossa olevat maankäyttösuunnitelmat, kiireellisyys:** ei tiedossa

**Lähilöytöjä:** Heinäsuo Ali-Eskola: kivikautinen irtolöytöpaikka, n. 420 m SSW  
(inventointikohde nro 27).

**Selostus jätetty**

Aika

Paikka

Allekirjoitus

**Jatkotoimenpiteitä:****Huomautuksia (esim. perimätieto) ja lisäyksiä:**

Inventoinnin yhteydessä tarkastettiin myös rantaterassia ja etelärinnettä Oinaan talosta n. 120 m etelään, tien lounaispuolella. Alueelle tehtiin viisi intuitiivista n. 50 x 50 cm kokoista koekuoppaa. Ei merkkejä muinaisjäännöksestä.

**Täyttöohjeita:****Tunnistetiedot**

Mikäli kohteen alueella on useampia muinaisjäännöslajeja (esim. asuinpaikka ja röykkiöitä), täytä samalla nimellä ja inventointinumerolla useampi kortti

**Hoito ja kunto**

**A. Kunto:** 1=koskematon, 2=tutkittu osittain, 3=tutkittu kokonaan, 4=tuhoutunut osittain, 5=tuhoutunut kokonaan, 6=tutkittu ja tuhoutunut osittain, 7=tutkittu ja tuhoutunut kokonaan

**B. Alkuperäisyys:** 1=täysin alkuperäinen, 2=entisöity osittain, 3=entisöity kokonaan, 4=siirretty alkuperäiseltä paikaltaan

**C. Hoitotarve:** 1=vaatii entistämistä, 2=vaatii kunnostamista, 3=vaatii puhdistamista tai esiin kaivamista, 4=vaatii tuki- tai suojarakenteita, 5=vaatii tutkimuksia tuhoutumisen estämiseksi, 6=vaatii jatkuvaa hoitoa, 7=ei vaadi hoitotoimenpiteitä

**D. Hoitotilanne:** 1=peruskunnostettu, 2=tuettu rakentein, 3=pidetään puhtaana

**E. Rajaustarkkuus:** 1=rajattu arvion pohjalta, 2=rajattu osittaisella koekaivauksella, 3=rajattu kokonaan epävarmasti koekaivauksin, 4=rajattu kokonaan luotettavin koekaivauksi, 5=rajattu näkyvien rakenteiden perusteella

**F. Vahvistustapa:** 1=rajattu vain muinaisjäännös, 2=rajattu vain suoja-alue, 3=rajattu sekä muinaisjäännös että suoja-alue

**G. Maastomerkintä:** 1=kuparitaulu, 2=kertova taulu, 3=paalurajaus ilman taulua, 4=paalurajaus ja taulu, 5=aitaus ja taulu, 6=rakennus ympärillä ja taulu

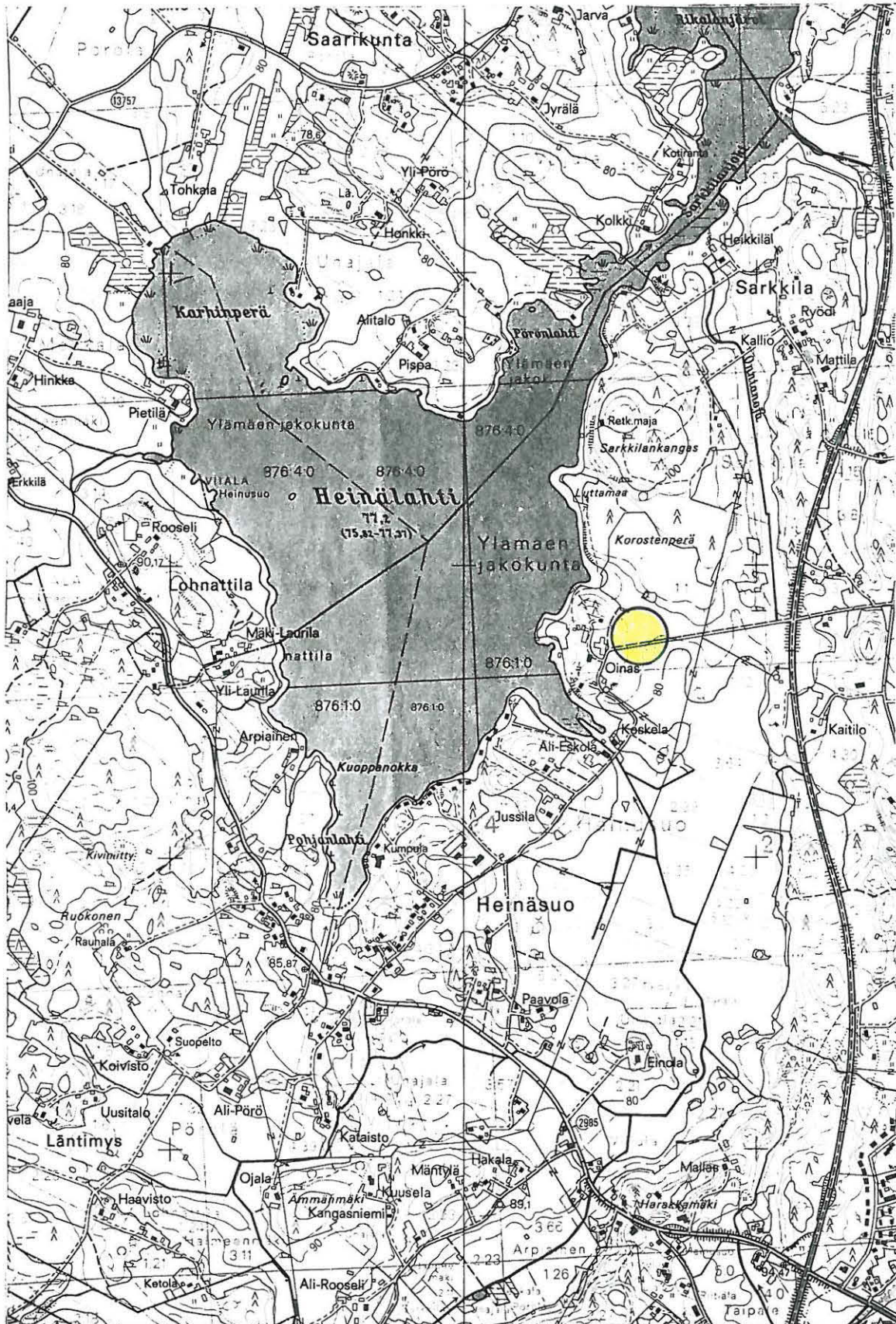
**Tila ja omistaja**




Mikäli kohde on useamman kylän tai kunnan alueella, TÄYTÄ LISÄKORTTI

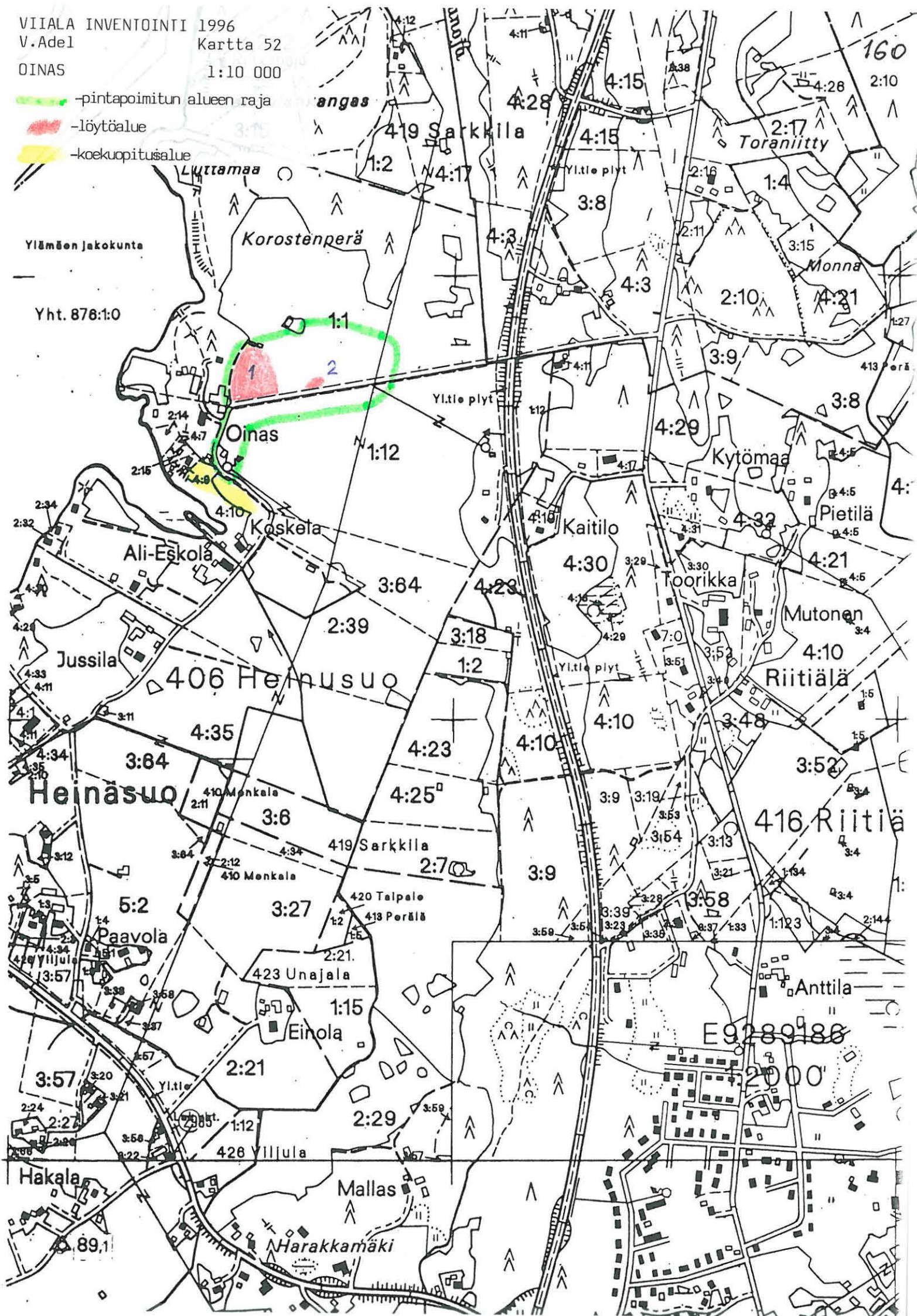


Kopio peruskartasta 1:20 000  
2114 09 HULAU SJÄRVI (Hki 1992)

X=6792 72-83, Y=2485 50-70, Z=n. 82,5-90



-  -pintapöimitun alueen raja
-  -löytöalue
-  -koekuopitusalue



# ARKEOLOGISEN KOHTEEN TARKASTUS

928		
-----	--	--

## Tunnistetiedot

Kunta: Viiala 928 Inventointinumero: 29  
 Alue: Arpiainen Luokka: -  
 Nimi: Arpiainen Ajoitus: ajoittamaton  
 Kohteen laji: irtolöytöpaikka Lukumäärä: \_\_\_\_\_  
 Kohteesta muita kortteja \_\_\_\_\_ kpl (ks. täyttöohjeet)  
 Tarkastaja: Vadim Adel Tarkastusaika: 30.10.1996

## Sijaintitiedot

Peruskartta 2114 09 HULAU SJÄRVI Pinta-ala \_\_\_\_\_  
 x = 6792 36 y = 2484 42 z = n. 80  
 (Arpiaisten talon koordinaatit) \_\_\_\_\_

## Hoito ja kunto (ks. täyttöohjeet)

A  B  C  D  E  F  G

## Tila ja omistaja (ks. täyttöohjeet)

Kylä/kaupunginosa: Arpiainen 402  
 Tila/Rno/Nimi RN:o 1:28 (1992) Arpiainen  
 tai Kortteli/tontti/palsta \_\_\_\_\_  
 Omistaja: \_\_\_\_\_ Puhelin: \_\_\_\_\_  
 Osoite: \_\_\_\_\_ Postitmp: \_\_\_\_\_

Kiinteistötunnus 

928	402	0001	0028
-----	-----	------	------

 vuokrattu, ks huomautukset

Lisää kiinteistöjä kpl

## Aiemmat tiedot: ks. seuraava

**Aiemmat löydöt:** HM 82:121 reikäkivi. Arpiaisten tila, Heinäsuon kylän heinäladosta löydetty. Op. E.Korri 1906.

**Tarkastuslöydöt:** ei löytöjä

## TARKASTUSKERTOMUS

**Liitteet:**

kartat 1, 53

muut liitteet:

negatiivit:

diat:

**Tarkastuksen aihe:** Viialan arkeologinen perusinventointi

**Kohteen kuvaus:**

Arpiaisten talon pihapiiri.

Ei havaintoja kiinteästä muinaisjäännöksestä.

**Ympäristö ja maasto:** (vesistö, vesistökoodi, rakennukset, tiet, sorakuopat jne)  
Arpiaisten talo sijaitsee Heinälahden lounaisrannalla, Vesilahti-Viiala -tiestä n. 270 m ENE. Talon länsi- ja eteläpuolella on peltoa.

**Laajuuden arviointiperuste:**

**Luokitusehdotus perusteluineen:** irtolöytöpaikka

**Ehdotus suoja-alueeksi:**

**Havaintomahdollisuudet:**

**Opas:**

**Rauhoitustoimenpiteet maastossa:**

**Tiedossa olevat maankäyttösuunnitelmat, kiireellisyys:** ei tiedossa

**Lähilöytöjä:** Lohnattila Yli-Laurila: kivikautinen irtolöytöpaikka, n. 280 m NW (inventointikohde nro 30).

\*\*\*\*\*

## Selostus jätetty

Aika

Paikka

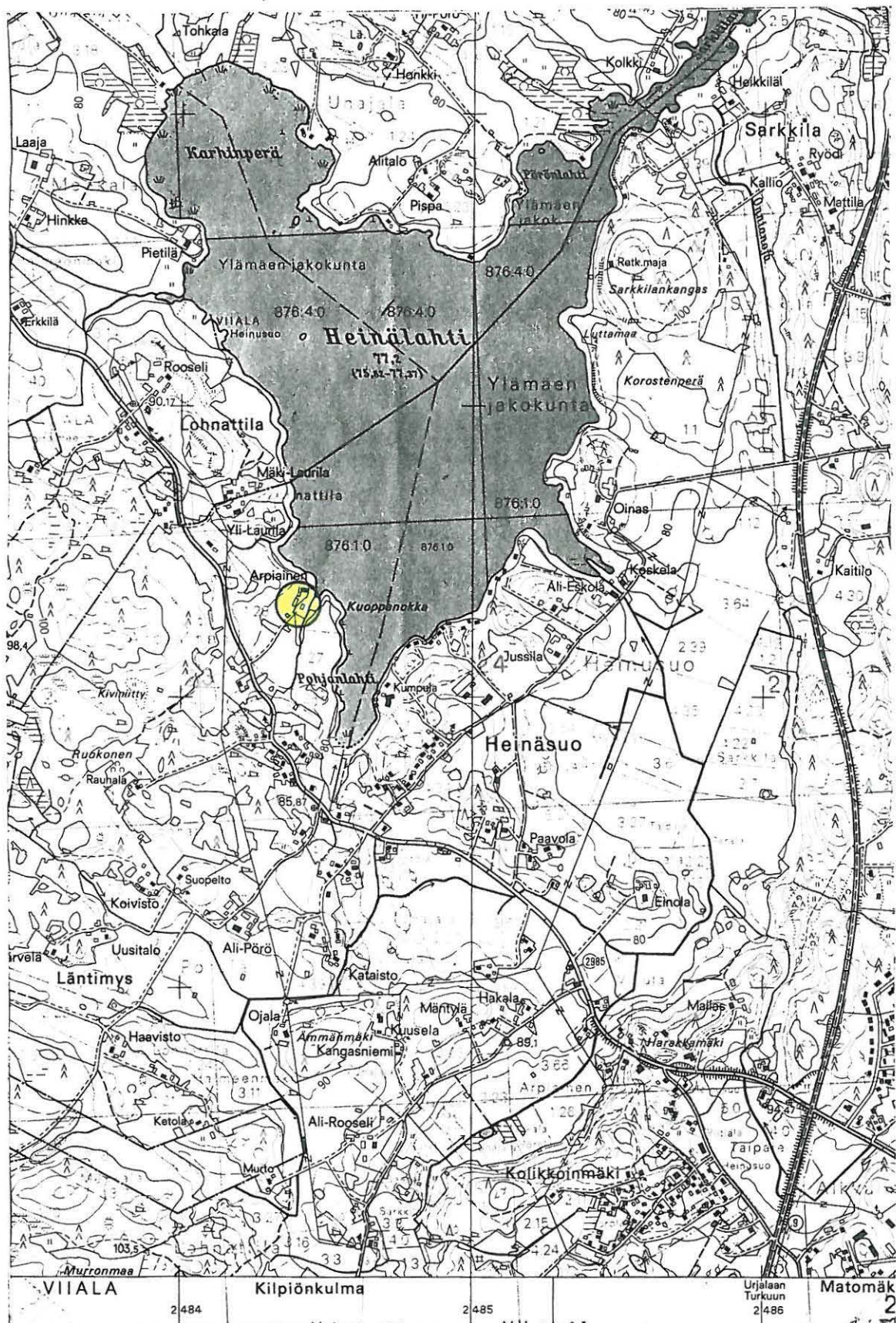
Allekirjoitus

VIALA INVENTOINTI 1996  
ARPIAINEN

Kartta 53

Kopio peruskartasta 1:20 000  
2114 09 HULAU SJÄRVI (Hki 1992)

X=6792 36, Y=2484 42, Z=n. 80



# ARKEOLOGISEN KOHTEEN TARKASTUS

928		
-----	--	--

## Tunnistetiedot

Kunta: Viiala 928 Inventointinumero: 30  
 Alue: Lohnattila Luokka: -  
 Nimi: Yli-Laurila Ajoitus: kivikausi  
 Kohteen laji: irtolöytöpaikka Lukumäärä: \_\_\_\_\_  
 Kohteesta muita kortteja \_\_\_\_\_ kpl (ks. täyttöohjeet)  
 Tarkastaja: Vadim Adel Tarkastusaika: 17.10.1996

## Sijaintitiedot

Peruskartta 2114 09 HULAU SJÄRVI Pinta-ala \_\_\_\_\_  
 x = 6792 60 y = 2484 30 z = 86-88  
 Suunta ja etäisyys kirkosta tms. Viialan kirkosta 4,6 km NW

## Hoito ja kunto (ks. täyttöohjeet)

A  B  C  D  E  F  G

## Tila ja omistaja (ks. täyttöohjeet)

Kylä/kaupunginosa: Lohnattila 409  
 Tila/Rno/Nimi RN:o 1:28 Yli-Laurila  
 tai Kortteli/tontti/palsta \_\_\_\_\_  
 Omistaja: Pentti Kalevi Velinen Puhelin: \_\_\_\_\_  
 Osoite: Koskenkyläntie 866 Postitmp: 37830 VIIALA

Kiinteistötunnus 

928	409	0001	0028
-----	-----	------	------

 vuokrattu, ks huomautukset

Lisää kiinteistöjä kpl

**Aiemmat tiedot:** -

**Aiemmat löydöt:** -

**Tarkastuslöydöt:** KM 29958:1-2 (palanutta luuta 1 kpl, pii-iskoksia 2 kpl)

## TARKASTUSKERTOMUS

**Liitteet:**

kartat 1, 54, 55

muut liitteet:

negatiivit:

diat:

**Tarkastuksen aihe:** Viialan arkeologinen perusinventointi

**Kohteen kuvaus:**

Hiesu-/hietapeltoa etelään viettävällä rinteellä Yli-Laurilan entisen asuinrakennuksen kaakkoispuolella. Löytöjä tuli n. 60 m (NNW-SSE) x 30 m laajuiselta alueelta.



**Ympäristö ja maasto:** (vesistö, vesistökoodi, rakennukset, tiet, sorakuopat jne)  
Heinälahden ranta n. 160 m löytöalueesta ENE. Yli-Laurilan talon ent. asuin-  
rakennus löytöalueen lounaispuolella. Sähkölinja n. 60 m löytöalueesta länteen.  
Viialan-Vesilahden tie n. 160 m löytöalueesta SW.

**Laajuuden arviointiperuste:**

**Luokitusehdotus perusteluineen:** irtolöytöpaikka

**Ehdotus suoja-alueeksi:**

**Havaintomahdollisuudet:** tarkastusaikana vain osa peltoa oli kynnettyinä

**Opas:**

**Rauhoitustoimenpiteet maastossa:**

**Tiedossa olevat maankäyttösuunnitelmat, kiireellisyys:** ei tiedossa

**Lähilöytöjä:** Arpiainen: reikäkivi HM 82:121 (inventointikohde nro 29); Vesilahti  
Mäki-Laurila: rautainen keihäänkärki KM 6798:9; Vesilahti Ala-Laurila: vasara-  
kirves KM 2151:539.

\*\*\*\*\*

**Selostus jätetty**

Aika

Paikka

Allekirjoitus

### Jatkotoimenpiteitä:

**Huomautuksia (esim. perimätieto) ja lisäyksiä:** Yli-Laurilan vanhan asuinrakennuksen ja Heinälahden rannan välisellä alueella on monessa paikassa kivikasoja ja -aitoja. Kolmen kivikasan reunoille tehtiin koekuoppia: ei merkkejä muinaisjännöksestä. Rauniot ovat ilmeisesti peltoröykkiöitä.

**Kivikasa 1:** terassilla, heinikolla, tilan/kunnan rajasta n. 25 m SSE, Heinälahden rannasta n. 15 m, niemekkeellä. Kiven- ja maansekainen. Mitat: 4 x 3 x 0,7 m. Sammaloitunut ja karikkeen peittämä. Keskellä on kaksi isoa maakiveä ja kasvaa tuomi(?). Koekuoppa (55 x 55 cm) tehtiin "röykkiön" eteläreunalle. Stratigrafia: turve (0-4 cm), tummanharmaa peltomaa (4-36 cm), ruskeanvaaleanharmaa hiesu (36-43 cm). Löydöt: lasia, tiiltä ja hiiltä 0-30 cm syvyydestä. Lisäksi tehtiin koepisto ison kiven pohjoispuolelle: ei merkkejä muinaisjännöksestä.

**Kivikasa 2:** koillisrinteellä (terassilla), metsikössä kahden niityn välissä, rajasta n. 30 m SSE, rannasta n. 45 m. Sammaloitunut, keskellä kasvaa tuomi(?). Halk. n. 2,5 m, kork. n. 0,7 m. Koekuoppa tehtiin kivikasan itäpuolelle. Stratigrafia: turve (0-5 cm), tummanruskea multamaa, seassa kiviä ja hiiltä (5-25 cm), kellertävä vaalea siltti, seassa isoja kiviä (25-38 cm).

**Kivikasa 3:** pellon laidalla, rinteiden yläosassa, tilan rajasta n. 30 m SSE, kivikasa 2:sta n. 50 m WSW. Halk. 3 m, kork. 0,4 m. Kasattu 20-50 cm:n kokoisista kivistä, sammaloitunut, keskellä kasvaa pihlaja. Koekuoppa tehtiin kivikasan WNW-reunalle. Stratigrafia: turve (0-5 cm), harmaa multamaa (5-15 cm), vaaleanharmaa siltti (15-38 cm). Löydöt: posliinia ja tiiltä 0-10 cm:n syvyydestä. Iso (20 x 30 x 20 cm kokoinen) kivi 5-35 cm:n syvyydessä. Kivikasan W-puolella on n. 10 x 7 m laajuinen kivikko. Kivikasan N-puolella on niitty.

### Täyttöohjeita:

#### Tunnistetiedot

Mikäli kohteen alueella on useampia muinaisjännöslajeja (esim. asuinpaikka ja röykkiöitä), täytä samalla nimellä ja inventointinumerolla useampi kortti

#### Hoito ja kunto

**A. Kunto:** 1=koskematon, 2=tutkittu osittain, 3=tutkittu kokonaan, 4=tuhoutunut osittain, 5=tuhoutunut kokonaan, 6=tutkittu ja tuhoutunut osittain, 7=tutkittu ja tuhoutunut kokonaan

**B. Alkuperäisyys:** 1=täysin alkuperäinen, 2=entisöity osittain, 3=entisöity kokonaan, 4=siirretty alkuperäiseltä paikaltaan

**C. Hoitotarve:** 1=vaatii entistämistä, 2=vaatii kunnostamista, 3=vaatii puhdistamista tai esiin kaivamista, 4=vaatii tuki- tai suojarakenteita, 5=vaatii tutkimuksia tuhoutumisen estämiseksi, 6=vaatii jatkuvaa hoitoa, 7=ei vaadi hoitotoimenpiteitä

**D. Hoitotilanne:** 1=peruskunnostettu, 2=tuettu rakentein, 3=pidetään puhtaana

**E. Rajaustarkkuus:** 1=rajattu arvion pohjalta, 2=rajattu osittaisella koekaivauksella, 3=rajattu kokonaan epävarmasti koekaivauksin, 4=rajattu kokonaan luotettavin koekaivauksi, 5=rajattu näkyvien rakenteiden perusteella

**F. Vahvistustapa:** 1=rajattu vain muinaisjännös, 2=rajattu vain suoja-alue, 3=rajattu sekä muinaisjännös että suoja-alue

**G. Maastomerkintä:** 1=kuparitaulu, 2=kertova taulu, 3=paalurajaus ilman taulua, 4=paalurajaus ja taulu, 5=aitaus ja taulu, 6=rakennus ympärillä ja taulu

#### Tila ja omistaja

Mikäli kohde on useamman kylän tai kunnan alueella, TÄYTÄ LISÄKORTTI

VIALA INVENTOINTI 1996  
YLI-LAURILA

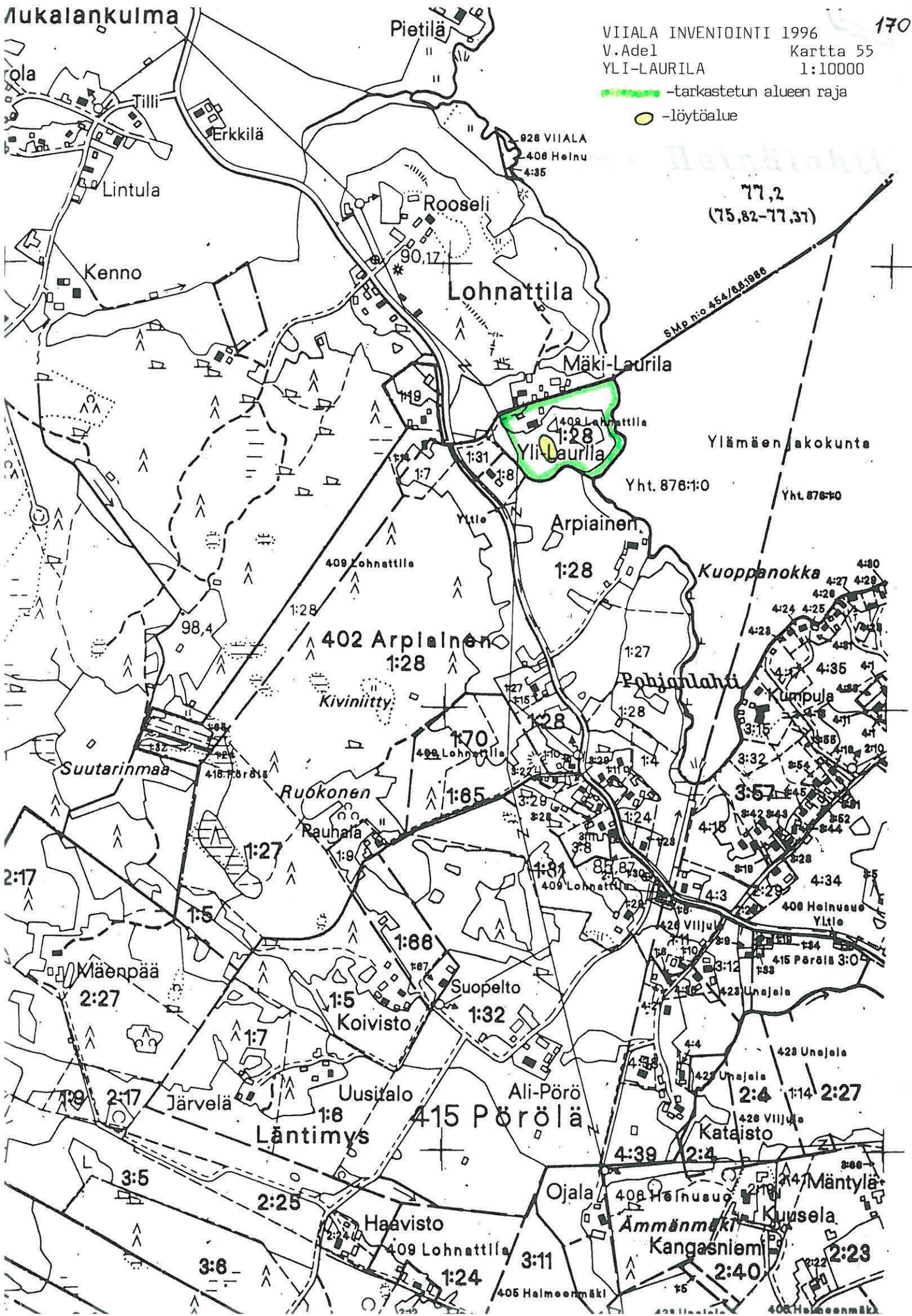
Kartta 54

Kopio peruskartasta 1:20 000  
2114 09 HULAU SJÄRVI (Hki 1992)

X=6792 60, Y=2484 30, Z=86-88



-tarkastetun alueen raja  
 -löytöalue



77,2  
(75,82-77,37)

SMP n:o 454/6.8.1986

Yht. 876:10

Yht. 876:10

Ylämäen kirkkokuja

Kuoppanokka

Pohjanlahti

Kumpula

Suutarinmaa

Ruukonen

Rauhala

Suopelto

Koivisto

Ali-Pörö

415 Pörölä

Järvelä

Läntimys

Uusitalo

415 Pörölä

Kataisto

Ojala

Ämmänmäki

Kangasniemi

Mäntylä

Kuusela

Haavisto

409 Lohjattila

405 Halmoenmäki

428 Unaajala

406 Halmoenmäki

# ARKEOLOGISEN KOHTEEN TARKASTUS

171

928		
-----	--	--

## Tunnistetiedot

Kunta: Viiala 928 Inventointinumero: 31  
Alue: Lohnattila Luokka: -  
Nimi: Ali-Rooseli Ajoitus: kivikausi  
Kohteen laji: irtolöytöpaikka Lukumäärä: \_\_\_\_\_  
Kohteesta muita kortteja \_\_\_\_\_ kpl (ks. täyttöohjeet)  
Tarkastaja: Vadim Adel Tarkastusaika: \_\_\_\_\_

## Sijaintitiedot

Peruskartta 2114 09 HULAU SJÄRVI Pinta-ala \_\_\_\_\_  
x = 6790 46 y = 2484 66 z = 86-88  
(Ali-Rooselin talon koordinaatit)

## Hoito ja kunto (ks. täyttöohjeet)

A  B  C  D  E  F  G

## Tila ja omistaja (ks. täyttöohjeet)

Kylä/kaupunginosa: Lohnattila 409  
Tila/Rno/Nimi \_\_\_\_\_  
tai Kortteli/tontti/palsta \_\_\_\_\_  
Omistaja: \_\_\_\_\_ Puhelin: \_\_\_\_\_  
Osoite: \_\_\_\_\_ Postitmp: \_\_\_\_\_  
Kiinteistötunnus   vuokrattu, ks huomautukset  
Lisää kiinteistöjä \_\_\_\_\_ kpl

**Aiemmat tiedot:** ks. seuraava

**Aiemmat löydöt:** KM 6798:8 vasarakirves. Löytänyt 1850-luvulla(?) talonisäntä Johan Kustaa Ali-Rooseli Ali-Rooselin talon metsämaalta, eräästä sorakuopasta talosta n. 7,5 km. Lunastettu keräilijä Mikael Salmiselta 1915.

**Tarkastuslöydöt:** ei löytöjä

## TARKASTUSKERTOMUS

### Liitteet:

kartat \_\_\_\_\_

muut liitteet: \_\_\_\_\_

negatiivit: \_\_\_\_\_

diat: \_\_\_\_\_

**Tarkastuksen aihe:** Viialan arkeologinen perusinventointi

### Kohteen kuvaus:

Löytöä ei ole pystytty tarkemmin paikallistamaan.

**Ympäristö ja maasto:** (vesistö, vesistökoodi, rakennukset, tiet, sorakuopat jne)

**Laajuuden arviointiperuste:**

**Luokitusehdotus perusteluineen:** irtolöytöpaikka

**Ehdotus suoja-alueeksi:**

**Havaintomahdollisuudet:**

**Opas:**

**Rauhoitustoimenpiteet maastossa:**

**Tiedossa olevat maankäyttösuunnitelmat, kiireellisyys:**

**Lähilöytöjä:** Heinäsuo Ali-Eskola: kivikautinen irtolöytöpaikka (inventointi-  
kohde nro 27), Ali-Rooselin talosta 1,9 km NE.

\*\*\*\*\*

**Selostus jätetty**

Aika

Paikka

Allekirjoitus

## LUETTELO INVENTOINTIKERTOMUKSEN KARTOISTA

	sivu
1. Yleiskartta 1:50 000	3
<b>A. Kiinteät muinaisjännökset</b>	
2. Kohde 1: Vuollesaari 1:20 000	9
3. Kohde 1: Vuollesaari 1:500	10
4. Kohde 2: Pyhältö 1:20 000	15
5. Kohde 2: Pyhältö 1:2000	16
6. Kohde 3: Mustila 1 1:20 000	21
7. Kohde 3: Mustila 1 1:2000	22
8. Kohde 4: Mustila 2 1:20 000	28
9. Kohde 4: Mustila 2 1:2000	29
10. Kohde 5: Siukola 1 1:20 000	34
11. Kohde 5: Siukola 1 1:2000	35
12. Kohde 6: Siukola 2 1:20 000	40
13. Kohde 6: Siukola 2 1:2000	41
14. Kohde 7: Haihunkoski 1:20 000	47
15. Kohde 7: Haihunkoski 1:2000	48
16. Kohde 8: Vakkistenmäki 1:20 000	53
17. Kohde 8: Vakkistenmäki 1:2000	54
18. Kohde 9: Kellokivi 1 1:20 000	59
19. Kohde 9: Kellokivi 1 1:10 000	60
20. Kohde 10: Kellokivi 2 1:20 000	65
21. Kohde 10: Kellokivi 2 1:10 000	66
22. Kohde 11: Hinkka 1:20 000	71
23. Kohde 11: Hinkka 1:10 000	72
<b>B. Irtolöytökohteet</b>	
24. Kohde 12: Mustila 3 1:20 000	76
25. Kohde 12: Mustila 3 1:2000	77
26. Kohde 13: Helkavainio 1:20 000	82
27. Kohde 13: Helkavainio 1:2000	83
28. Kohde 14: Sipilä 1:20 000	88
29. Kohde 14: Sipilä 1:10 000	89
30. Kohde 15: Paljassaari 1:20 000	94
31. Kohde 15: Paljassaari 1:10 000	95
32. Kohde 16: Oopakka 1:20 000	100
33. Kohde 16: Oopakka 1:2000	101
34. Kohde 17: Keskuskatu 1:20 000	105
35. Kohde 17: Keskuskatu 1:2000	106
36. Kohde 18: Viialan kartano 1:20 000	110
37. Kohde 19: Pumpparintie 1:20 000	114
38. Kohde 19: Pumpparintie 1:2000	115



39. Kohde 20: Telkkälampi 1:20 000	119
40. Kohde 20: Telkkälampi 1:10 000	120
41. Kohde 21: Hirvialho 1:20 000	124
42. Kohde 22: Tolvilanlahti 1:20 000	128
43. Kohde 23: Alkkula 1:10 000	133
44. Kohde 24: Mutonen 1:20 000	137
45. Kohde 25: Kallio 1:20 000	142
46. Kohde 25: Kallio 1:10 000	143
47. Kohde 26: Heikkilä 1:20 000	148
48. Kohde 26: Heikkilä 1:10 000	149
49. Kohde 27: Ali-Eskola 1:20 000	153
50. Kohde 27: Ali-Eskola 1:10 000	154
51. Kohde 28: Oinas 1:20 000	159
52. Kohde 28: Oinas 1:10 000	160
53. Kohde 29: Arpiainen 1:20 000	164
54. Kohde 30: Yli-Laurila 1:20 000	169
55. Kohde 30: Yli-Laurila 1:10 000	170

## LUETTELO MUSTAVALKONEGATIIVEISTA (106100 - 106112)

Kuvannut Vadim Adel

Negatiivit on luetteloitu Museoviraston arkeologian osaston kokoelmiin (MV:AOA/Helsinki)

Neg nro	Kuvan aihe	Kuvaus- suunta	Pvm 1996
106100	Viiala Varrasniemi Pyhältö: yleiskuva maakivestä	NE	4.10.
106101	Viiala Varrasniemi Pyhältö: maakivi, lähikuva rististä	NE	4.10.
106102	Viiala Varrasniemi Mustila 3: yleiskuva löytöalueesta	NNE	9.10.
106103	Viiala Varrasniemi Mustila 2: yleiskuva löytöalueesta	SSE	10.10.
106104	Viiala Varrasniemi Mustila 1: yleiskuva löytöalueesta	ESE	10.10.
106105	Viiala Varrasniemi Vuollesaari: yleiskuva asuinpaikasta, taustalla Saarion huvila ja Konhonselkää	SSW	15.10.
106106	Viiala Haihunkoski Haihunkoski: yleiskuva koekuopitus-alueesta, taustalla Tarpianjokea	SE	15.10.
106107	Viiala Taipale Hinkka: yleiskuva löytöalueesta	SSW	16.10.
106108	Viiala Tolvila Kellokivi 1: yleiskuva löytöalueesta	SE	17.10.
106109	Viiala Viiala Vakkistenmäki: yleiskuva löytöalueesta	SSW	21.10.
106110	Viiala Haihunkoski Siukola 1: yleiskuva löytöalueesta, taustalla Siukolanlahti	SW	25.10.
106111	Viiala Haihunkoski Siukola 2: yleiskuva löytöalueesta, taustalla Rantakujan omakotitaloja	ESE	25.10.
106112	Viiala Heinusuo Oinas: yleiskuva löytöalue 1:stä	SE	28.10.

VIIALA INVENTOINTI 1996

LIITE 3

## LUETTELO DIAKUVISTA (35699 - 35712)

Kuvannut Vadim Adel

Dian nro	Kuvan aihe	Kuvaus- suunta	Pvm 1996
35699	Viiala Heinusuo Oinas: yleiskuva löytöalue 2:sta	SSW	3.10.
35700	Viiala Varrasniemi Pyhältö: yleiskuva maakivestä	NE	4.10.
35701	Viiala Varrasniemi Pyhältö: maakivi, lähikuva rististä	NE	4.10.
35702	Viiala Varrasniemi Mustila 3: yleiskuva löytöalueesta	NNE	9.10.
35703	Viiala Varrasniemi Mustila 2: yleiskuva löytöalueesta	SSE	10.10.
35704	Viiala Varrasniemi Mustila 1: yleiskuva löytöalueesta	ESE	10.10.
35705	Viiala Varrasniemi Vuollesaari: yleiskuva asuinpaikasta, taustalla Saarion huvila ja Konhonselkää	SSW	15.10.
35706	Viiala Haihunkoski Haihunkoski: yleiskuva koekuopitus-alueesta, taustalla Tarpianjokea	SE	15.10.
35707	Viiala Taipale Hinkka: yleiskuva löytöalueesta	SSW	16.10.
35708	Viiala Tolvila Kellokivi 1: yleiskuva löytöalueesta	SE	17.10.
35709	Viiala Viiala Vakkistenmäki: yleiskuva löytöalueesta	SSW	21.10.
35710	Viiala Haihunkoski Siukola 1: yleiskuva löytöalueesta, taustalla Siukolanlahti	SW	25.10.
35711	Viiala Haihunkoski Siukola 2: yleiskuva löytöalueesta, taustalla Rantakujan omakotitaloja	ESE	25.10.
35712	Viiala Heinusuo Oinas: yleiskuva löytöalue 1:stä	SE	28.10.

VHALA



178