

Esihistoriallisen osaston

KIINTEIDEN MUINAISJÄÄNNÖSTEN
INVENTOINTILUETTELO

Viitasaari

Pitäjä

Keski - Suomi

Maakunta

Työn suorittaja:

Airi Siinäinen

Aika:

1969

Os. KANSALLISMUSEO, HELSINKI

Puh. 444 801

18154

N:o

1

Muinaisjäänöksen laji:



Yleiskartta:

3312 04

Lukumäärä:

1

Piiirrettyjä karttoja:

Kylä:

Keitelepolvi

Valokuvia:

I: 7-8

Talo (tila, palsta):

Ottola 6³⁷

SW:sta

Omistaja ja osoite:

Julius Haapalainen
sen perik.

Vuokraaja (hoitaja) ja os.:

Awo Haapalainen,
os. Keitelempolvi Korkola

Muinaisjäänöksen paikallinen nimi:

Paikan määrittely:

Maastokuvaus:

SE:hen työntynyt har-
janne; sen laella ja laivalla
SW-rinteellä, pellolla, kasa
hiemi-hietaa.

Muinaisjäännöksen kuvaus:

Kunto (tutkittava tai entistettävä):

Tutkittu ja löydökset: *kvartseja tiheään.*

Aikaisemmat havainnot: *useita vertailukohteita:*

*Häm. mus. 514:117, :118, KM 2029:
86 ja lähetyksiltä, Häm. mus. 514:116.*

Perimätiedot:

18156

N:o 2

Muinaisjäännöksen laji: Δ

Yleiskartta: 3312 04

Lukumäärä: 1

Koliina

Piiirrettyjä karttoja:

Kylä:

Kivikolonenpolja

Valokuvia:

Talo (tila, palsta):

Kennää 10⁵³

Omistaja ja osoite:

Eino Paananen

os. Pihlajpudas

Vuokraaja (hoitaja) ja os.:

Muinaisjäännöksen paikallinen nimi:

Paikan määrittely:

Maastokuvaus:

Loiva NW-"neväke" ma-
talan, mutta jyrkähkön ranta-
toivien päällä, peltoa. Maapuu-
hiemä - hiemä.

Muinaisjäännöksen kuvaus:

Kunto (tutkittava tai entistettävä):

Tutkittu ja löydökset:

Aikaisemmat havainnot:

*ei ole. Häm. mus.
514:121 riikien edestä (k. kart-
taa), rannoilla kolmea joitakin
leväkkejä.*

Perimätiedot:

18151

N:o

3

Muinaisjännöksen laji:

△

Yleiskartta:

3312 04

Lukumäärä:

1

Piiirrettyjä karttoja:

Kylä:

Kolima
~~Ko Koytana~~

Valokuvia:

Talo (tila, palsta):

Jämsänmäki 10¹³;

Omistaja ja osoite:

Matti Raatikainen

Niittytie 10

; Kauko

Vuokraaja (hoitaja) ja os.:

Ruuska

Muinaisjännöksen paikallinen nimi:

Paikan määrittely:

Maastokuvaus:

loiva W-rinne matalan,
mutta jyrkän penkeron
yläp. Distaalirinne jyrkä. Pet-
to. Hiernu-hietaa.

Muinaisjäännöksen kuvaus:

Kunto (tutkittava tai entistettävä):

Tutkittu ja löydökset:

Aikaisemmat havainnot:

1.5 m syvästä mudasta Jäm-
sänniemen kainalosta.

Perimätiedot:

18152

N:o

4

Muinaisjäänöksen laji:



Yleiskartta: 3312 04

Lukumäärä:

1

Piirrettyjä karttoja:

Kylä:

Keiteleseurapiha

Valokuvia:

Talo (tila, palsta):

Lajinniemi 10²¹

Omistaja ja osoite:

Lauri Jokinen

Kemi

Vuokraaja (hoitaja) ja os.:

Muinaisjäänöksen paikallinen nimi:

Paikan määrittely:

Maastokuvaus:

loiva W-rinne, pelto.
S-osa savea, N-osa hiesua ja
hiekaa, Kivistä.

Muinaisjäännöksen kuvaus:

Kunto (tutkittava tai entistettävä):

Tutkittu ja löydökset:

Kvartseja.

Aikaisemmat havainnot:

erine. Läm. Mus.

514:115.

Perimätiedot:

18155

N:o 5

Muinaisjännöksen laji: Δ

Yleiskartta: 3312 04

Lukumäärä: 1

Piirrettyjä karttoja:

Kylä:

Valokuvia:

Talo (tila, palsta):

Kohiseva 7³

Omistaja ja osoite:

Reikki Männistö,
Helsinkiläinen.
os. Käytävä

Vuokraaja (hoitaja) ja os.:

Muinaisjännöksen paikallinen nimi:

Paikan määrittely:

Kvarseja ent. Riihipellosta,
jäven rantaviivasta n. 100 m itään,
talosta n. 100 m etelään.

Maastokuvaus:

W-inteen loiveneva ylä-
osa; distaali avoin. Maaperä
hienu-hietaa. Pelto.

Muinaisjäännöksen kuvaus:

Kunto (tutkittava tai entistettävä):

Tutkittu ja löydökset:

~~esine~~ leivasteja
havaitsemaan.

Aikaisemmat havainnot:

esine KM 3801:21,
löyd. v. 1886; hulleim. talon aumot
Matti Hakonen.

Perimätiedot:

N:o

6

Muinaisjäännöksen laji: Δ

Yleiskartta: 3312 07

Lukumäärä: 1

Piirrettyjä karttoja:

Kylä: Kolima

Valokuvia:

Talo (tila, palsta):

Seläntaus 2¹⁰²

Omistaja ja osoite:

Heikki Kananen,
Parala Viitasaari.

Vuokraaja (hoitaja) ja os.:

Muinaisjäännöksen paikallinen nimi:

Paikan määrittely:

Maastokuvaus:

matala neuväke itään,
jylkeän, matalan törmän päällä,
loiva NE-rinne; maaperä kie-
ma, peltoa.

Muinaisjäännöksen kuvaus:

Kunto (tutkittava tai entistettävä):

Tutkittu ja löydökset:

Kalari kv-iskosta

Aikaisemmat havainnot:

jostain läheltä vilto
(maailm. Antion maalta) esine
KM 2029:85. H. Kauasen mukaan
kv:n lpi:ltä n. 50 m N pellon
liesiä.

Perimätiedot:

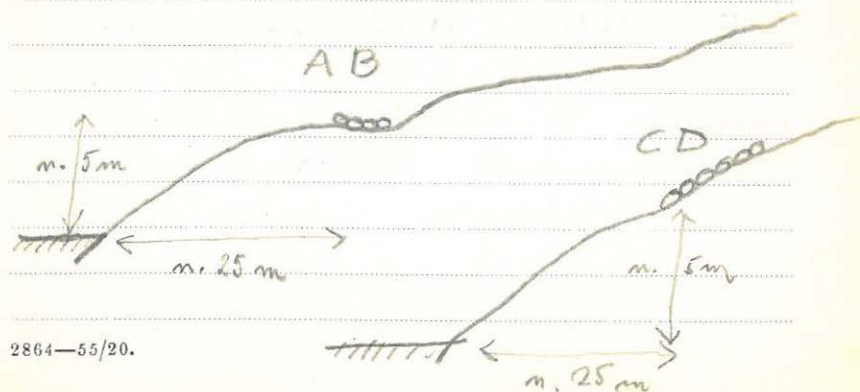
N:o 7

Muinaisjännöksen laji: \cap Yleiskartta: 2333 12+3311 03
 Lukumäärä: 2 Piirrettyjä karttoja:
 Kylä: Keihärinkoski Valokuvia: I:9-10 A st.
 Talo (tila, palsta): Hiekkaa 1¹³ Sista 35,00
 Omistaja ja osoite: Veikko Hämi - I:11-12 C st.
 Läinen, os. Keihärinkoski E:ltä. (sista
 Vuokraaja (hoitaja) ja os.: 33,00).

Muinaisjännöksen paikallinen nimi:

Paikan määrittely: C ja D rakennuksen
 ja rautaviivan puolivälissä.

Maastokuvaus: Jyrkähtöön rautaan las-
 kevan kallion pienellä taranteel-
 la.



Muinajäännöksen kuvaus: A \emptyset n. 3 m,
matala. Kiviä yläker. Neliömäi-
nen? Pit. sivu n. 3 m, lyh. n. 1,5 m.
Pit. sivu s:aan 02.28.00 Malad. reunaki-
vet.

B A:sta n. 5 m s:aan 52.00.
 \emptyset n. 1 m, kiviä yläker.

C \emptyset n. 7 m, matala. Koalle
pienistä kivistä, muuta ironyia jouko-
sa, etenkin reunalla. D. Rakennus kulta-

Kunto (tutkittava tai entistettävä): A ehjä? C. Koko?
B?

sammaloituneita.

Tutkittu ja löydökset: C ~~ja~~ onitt. ka-
joitelluja (eivät palasti)
D hajoitettu.

Aikaisemmat havainnot:

D C:stä n. 10 m s:aan 59.00

E C:stä n. 15 m s:aan 33.00

Perimätiedot: E vietoilla kalliolla,
kivet muualta heitetty? Joukossa
isoja lohkeita.

N:o

8

Muinaisjäännöksen laji:

□

Yleiskartta:

Lukumäärä:

1

Piirrettyjä karttoja:

Kylä:

Keihärinkoski

Valokuvia:

Talo (tila, palsta):

Rautala 1¹⁶

Omistaja ja osoite:

Vilho Kainulainen,

os. Keihärinkoski

Vuokraaja (hoitaja) ja os.:

Muinaisjäännöksen paikallinen nimi:

Paikan määrittely:

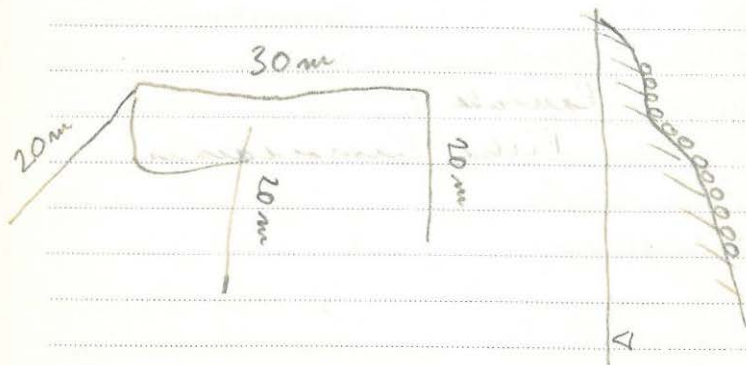
Rautalan talon yläp.

talosta n. 100 m. s:aan 17.00.

Maastokuvaus:

Viittävä W-kallioinne

Muinaisjäännöksen kuvaus: epäin kivilatomus



Kunto (tutkittava tai entistettävä):



Tutkittu ja löydökset:

Sammaloit.

Aikaisemmat havainnot:

Perimätiedot:

N:o 9

Muinaisjäännöksen laji: \cap Yleiskartta:

Lukumäärä: 2 Piirrettyjä karttoja:

Kylä: Keihärinkoski Valokuvia:

Talo (tila, palsta): Rantalasta erotettu, jalko kesken

Omistaja ja osoite: Pirkko Lyytikäinen

Vuokraaja (hoitaja) ja os.:

Muinaisjäännöksen paikallinen nimi:

Paikan määrittely: Ks. A. Ä. -27.

ulkorakennuksen alapuolella
tiestä n. 10 m

Maastokuvaus: Ks. A. Ä. -27.

Muinaisjäännöksen kuvaus:

Kunto (tutkittava tai entistettävä):

Samassa kunnossa kuin -27.

Tutkittu ja löydökset:

Ks. A.A. -27.

Aikaisemmat havainnot:

Perimätiedot:

18143

N:o 10

Muinaisjäännöksen laji: • Yleiskartta: 2333 12-3311 03

Lukumäärä: 1 Piirrettyjä karttoja:

Kylä: Keihärinkoski Valokuvia:

Talo (tila, palsta): Hevosjärvi 95

Omistaja ja osoite: Edward Keljonen,
os. Keihärinkoski, Hevosjärvi

Vuokraaja (hoitaja) ja os.:

Muinaisjäännöksen paikallinen nimi:

Paikan määrittely:

Maastokuvaus:

Muinaisjäännöksen kuvaus:

Kunto (tutkittava tai entistettävä):

Tutkittu ja löydökset:

Ei arp.

Aikaisemmat havainnot:

Perimätiedot:

18149

N:o

11

Muinaisjäännöksen laji:



Yleiskartta:

3311 09

Lukumäärä:

1

Piirrettyjä karttoja:

Kylä:

Kymönkoski

Valokuvia:

Talo (tila, palsta):

Hietala

Omistaja ja osoite:

Aulis Järven, os.

Kuopio Haminaaukoti

Vuokraaja (hoitaja) ja os.:

Antti Lickkinen,

os. Kymönkoski

Muinaisjäännöksen paikallinen nimi:

Paikan määrittely:

Maastokuvaus:

18153

N:o

12

Muinaisjäänöksen laji:

△

Yleiskartta:

3311 09

Lukumäärä:

1

Piiirettyjä karttoja:

Kylä:

Kymönkorkei

Valokuvia:

Talo (tila, palsta):

Vermatsaari

Omistaja ja osoite:

Maire ja Erleki Kemp-

päinen, os. Kinnulanmäki

Vuokraaja (hoitaja) ja os.:

Viitasaari

Muinaisjäänöksen paikallinen nimi:

Jussilan

Kiihkipelto

Paikan määrittely:

Pelto erotettu Jussilas-

ta Vermatsaaren maihin.

Maastokuvaus:

18144

N:o

13

Muinaisjäänneksen laji:

Δ

Yleiskartta:

3311 09

Lukumäärä:

1

Piirrettyjä karttoja:

Kylä:

Meikunlahti

Valokuvia:

Talo (tila, palsta):

Niemi

Omistaja ja osoite:

Kalle Rutanen,

os. Niemi, Viitasaari

Vuokraaja (hoitaja) ja os.:

Muinaisjäänneksen paikallinen nimi:

Paikan määrittely:

Maastokuvaus:

18145

N:o

14

Muinaisjännöksen laji:

△

Yleiskartta:

3311 09

Lukumäärä:

1

Piirrettyjä karttoja:

Kylä:

Haapaniemi

Valokuvia:

Talo (tila, palsta):

Järvelinmä 4³⁹

Omistaja ja osoite:

Eikeli Linnasaaren
perikunta, os. V-saari Järvelinmä

Vuokraaja (hoitaja) ja os.:

Muinaisjännöksen paikallinen nimi:

Paikan määrittely:

Maastokuvaus:

Muinaisjäännöksen kuvaus:

Kunto (tutkittava tai entistettävä):

Tutkittu ja löydökset:

kerami, kv.

Aikaisemmat havainnot:

kerami myös 4-hen NE-
puolelta Taimoranta-talon
maalta (om. Osmo Helanterä).

Perimätiedot:

N:o 15

Muinaisjäännöksen laji: \triangle

Yleiskartta: 3311 06

Lukumäärä: 1

Piirrettyjä karttoja:

Kylä: Jaimonniemi

Valokuvia:

Talo (tila, palsta): Jokela 158

Omistaja ja osoite:

Vuokraaja (hoitaja) ja os.:

Muinaisjäännöksen paikallinen nimi:

Paikan määrittely:

Maastokuvaus:

Muinaisjäänneksen kuvaus:

Kunto (tutkittava tai entistettävä):

Tutkittu ja löydökset: *Kv, pii, keram.*

Aikaisemmat havainnot: *Hirviluoto -68*

Perimätiedot:

N:o 16

Muinaisjäännöksen laji: • Yleiskartta: 333 09

Lukunäärä: 1 Piirrettyjä karttoja:

Kylä: Haapaviemi Valokuvia:

Talo (tila, palsta): Saikar 1² (jätetty)

Omistaja ja osoite: Arto Korhonen

Vuokraaja (hoitaja) ja os.:

Muinaisjäännöksen paikallinen nimi:

Paikan määrittely:

Maastokuvaus:

Muinaisjäännöksen kuvaus:

Kunto (tutkittava tai entistettävä):

Tutkittu ja löydökset:

Ei arp.

Aikaisemmat havainnot:

esineen löysi n.
20 v sitten Martti Korhonen
aurauvillolasta.

Perimätiedot:

N:o 17

Muinaisjäännöksen laji: 0

Yleiskartta: 3311 08

Lukumäärä: 2

Piirrettyjä karttoja:

Kylä:

Valokuvia: II: 8-9 st.

Talo (tila, palsta): Srk.

B s:sta

Omistaja ja osoite: Srk.

05.00

Vuokraaja (hoitaja) ja os.:

Muinaisjäännöksen paikallinen nimi: Kulmaruoni

Paikan määrittely: Hiipulta linkean

Maastokuvaus: laivirinne kallista-
samme, sekametsä

Muinaisjäännöksen kuvaus:

A ϕ n. 2 m, matala; kulmikkaista lohkarista.
B n. 30 m s:aan
25,00. ϕ n. 1,5 m, matala, kulm.
loike.

Kunto (tutkittava tai entistettävä):

Hyvät

Tutkittu ja löydökset:

Aikaisemmat havainnot:

Siellä täällä
latomuksia pitkin lakea
ja rinteitä. Osa ilmeisen
nuorena, osa vanhoja.

Perimätiedot:

N:o

18

{ A 18146
B 18147

Muinaisjäännöksen laji: Δ

Yleiskartta:

Lukumäärä: 2

Piirrettyjä karttoja:

Kylä: Ilmolahki

Valokuvia:

Talo (tila, palsta):

Lamminpää 277

Omistaja ja osoite:

Emil Kinnunen

Vuokraaja (hoitaja) ja os.:

Muinaisjäännöksen paikallinen nimi:

Paikan määrittely:

Maastokuvaus:

18150

N:o

19

Muinaisjäännöksen laji: •

Yleiskartta: 3311 05

Lukumäärä: 2 (3)

Piiirrettyjä karttoja:

Kylä: Juvansalo

Valokuvia:

Talo (tila, palsta): Kapeajoki 3⁷³ ja Uusitalo 3⁴⁶Omistaja ja osoite: Sauri Kiinnunen /
Erleni Ruuska

Vuokraaja (hoitaja) ja os.:

Muinaisjäännöksen paikallinen nimi:

Paikan määrittely:

Maastokuvaus:

maaperä paikoin
hiesua, paikoin hiettaa

Muinaisjäänöksen kuvaus:

Kunto (tutkittava tai entistettävä):

Tutkittu ja löydökset: kourutalteen, löyt.

Olavi Kinnunen 1965 talosta n
100 m NW, aik. löyt. tasatalteen
kauempana ja huikkaan jout.

Aikaisemmat havainnot: reikäkivi Uuden

talon pellosta.

Perimätiedot:

18148

N:o 20

Muinaisjäännöksen laji: Δ

Yleiskartta: 3311 09

Lukumäärä: 1

Piirrettyjä karttoja:

Kylä: Kymönkoski

Valokuvia: III:1-2

Talo (tila, palsta): Ruoppo 5³⁵

pau. Siian

Omistaja ja osoite: Eino Siipola,
Kymönkoski

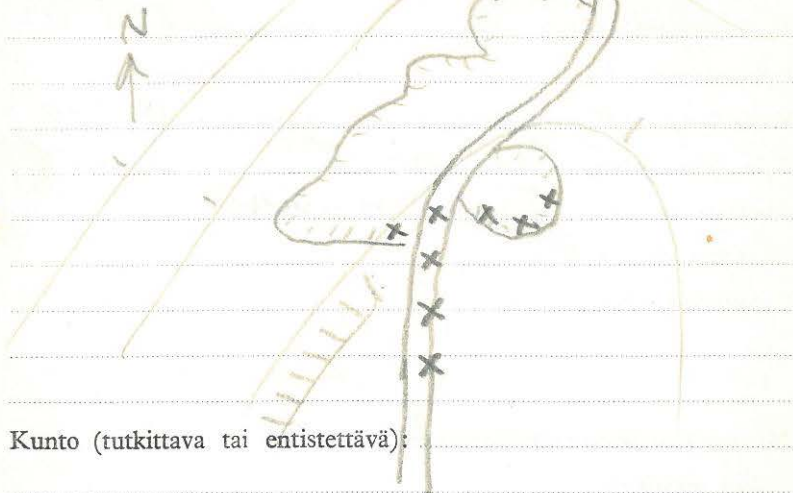
Vuokraaja (hoitaja) ja os.:

Muinaisjäännöksen paikallinen nimi:

Paikan määrittely:

Maastokuvaus: Jytkän toimian yli-
puolella N- ja W-rinteessä
on rautapenkeri (n. 115 m ymp.)
= Muinais-Päijänne) ja sen
yläpuolella asp sorakuopan
S-reunassa ja niitä etelään.
Tien penkasta myös ko, hiisin.
Maaperä hiekkaa.

Muinaisjäännöksen kuvaus:



Kunto (tutkittava tai entistettävä):

Tutkittu ja löydökset: Muutama voin
sitten löyt 2 kivestä (toinen
koulun kakseluisen).

Aikaisemmat havainnot: Relit. Svo Ojala
havainnut lieden tiellä

Perimätiedot:

N:o 21

Muinaisjäännöksen laji: Δ

Yleiskartta: 33 11 12

Lukumäärä: 1

Piirrettyjä karttoja:

Tyylä: Kymönkoski

Valokuvia: III:3 s:sta

Talo (tila, palsta): Jaakkola 465

17.00

Omistaja ja osoite: Jivari Kumpulainen
Kymönkoski, Toulat

Vuokraaja (hoitaja) ja os.:

Muinaisjäännöksen paikallinen nimi:

Paikan määrittely:

Maastokuvaus: Koiva N-rinne,
hakamaata.

Muinaisjännöksen kuvaus:

.....
.....
.....
.....
.....
.....
.....
.....
.....
.....

Kunto (tutkittava tai entistettävä):

.....
.....
.....

Tutkittu ja löydökset: *kv.*

.....
.....
.....

Aikaisemmat havainnot: *kiveä 3559:21*

.....
.....
.....
.....
.....

Perimätiedot:

.....
.....
.....
.....

N:o 22

Muinaisjäännökseen laji: Yleiskartta:

Lukumäärä: Piirrettyjä karttoja:

Kylä: Valokuvia:

Talo (tila, palsta):

Omistaja ja osoite:

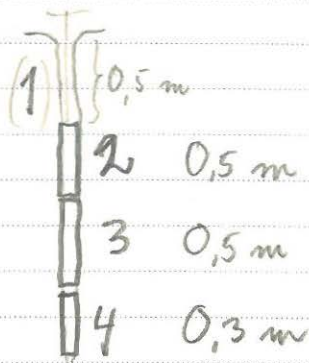
Vuokraaja (hoitaja) ja os.:

Muinaisjäännökseen paikallinen nimi:

Paikan määrittely:

Maastokuvaus:

Muinaisjäänöksen kuvaus:



Kunto (tutkittava tai entistettävä):

Tutkittu ja löydökset:

Aikaisemmat havainnot:

Perimätiedot:

Ilmolahden kansakoulu, reikäkiven puolikas
 Ilmolahden kl, Lamminpään tl:n kotipellosta, löyt.
 1940-41 Emil Kinnunen. Verif.

3311 07 27/42

Jämsä. k. kirkkokuoron,
 esineet ehkä ~~solistikortin~~.
 Juvvansalon koululla
 asp. n:o 18!

Niinilahden kansakoulu, reikäkivi
 Niinilahden kl, löyt. mv. Toivo Heine^{my}nen. uukkala
 Uukkala 3311 07 23/41

lp. 7-tien (vaalian) W-puolella
 les. esineet 11582:1-2

Kymönkosken kansakoulu, taltta
 Kymönkosken pohjasta v. 1910.

3311 09 47/01

Häm. M. 514:85, reikäkivi

Rantala, Harjun torppa, Roopertti Heikarinen.

✓ Häm. M. 514:86, vasarakivi
ei kivik.

✓ Häm. M. 514:109, es:n katk.
kumpula.

✓ Häm. M. 514:115, kirves
Löytänän kl, Lapinniemi.

3312 04 32/12
Lauri Jolinen

ks. asp. n:o 4!

✓ Häm. M. 514:116, kirves

Löytänän kl, Suomaalan tl:n maalta Isoltaniemeltä,
löyt. Nestori Haapalainen.

Isoukemi 3312 04 15/32

Julius Haapalainen (perik.) myk. Ottola

ks. asp. n:o 1!

✓ Häm. M. 514:117, veitsi

Keitelelenpohjan kl, Sorsan torpan maalta Rajalan ke-
dosta, löyt. Otto Sorsa.

~~Rajala 3312 04 16/31~~

3312 04

Sorsan torppa hävitetty, sijainnut
arpin n:o 1 paikalla Otto-talon
maalla (ks. arp. n:o 1 !)

Häm. M. 514:118, tasataltta

✓ Keitelelenpohjan kl, Myllyahon torpan pellosta.

3312 04 30/15

myyöh. löyt. reikäkiven Leelua
(luuk.)

om. Matti Lindlöf

os. Keitelepolija Korhela

Häm. M. 514:121, kourutalтта

✓ Löytänän järven rannalta Kennään torpan riihen edes-
tä pellosta.

3312 04 17/32

om. Eino Paananen

os. Pihtipudas

arp. n:o 2 !

✓ Häm. M. 515:111, kiviesine
Keiteleponjan kl, Siilinsalo.
3311 06 06/30

✓ Häm. M. 515:112, kiviesine
ks. ed. 1909.

✓ Häm. M. 515:113, kiviesine
Keiteleponjan kl, Siilinsalo, Juho Kumpulaisen ~~perhe~~
pellosta, 1909.

~~Perhe~~ ~~Kumpulaisen~~ Kumpulaisen tl. 3311 06 30-31/06-07
Eino K (j. K. m. poika) lempi lokak. 1968.
Talo tyhjillään.

✓ K-Suomen Museoyhdistys, Jyväskylä, reikäkivi (korvak-
kenuija ?)

Taimoniemen kl, Kotirannan tl:n maalta Ojakorpi-niit-
tyn S-laidasta, n. 800 m talosta NW läh. Siekkilän
rajaa. Löyt. Emil Paananen 1931.

Kotiranta 3311 06 39/81

hyvin loiva savihiesurinne, ei asp.

✓ 2023:1, keihäänkärjen katk.
 Haapaniemen kl, Laamasen talon maalta, 1869.

3311 09 49/00

hiesumaita

✓ 2023:3, kourutaltoa ←
 Koliman kl, Kangas-Variksen tl, pellosto, 1866.

3312 07 45/11

Seppo Varis

ei löyt. asioita

2029:73, kourutaltoa

✓ Keitele, Suovanländen pohjasta rautamalmin nostett.
 1880.

3311 10

2023:123, soikea tuluskivi

✓ Puralan kl, säil. Oriahon tl:ssa, 1880.
3312 07

2029:168, soikea tuluskivi

✓ Keihärin tl, läh. Keiteleen rantaa, 1880.
2333 12 - 3311 03 27/01

2029:169, soikea tuluskivi

✓ Kankaan tl, läh. Keiteleen rantaa, 1880.

✓ 2029:74, piinuoli
Haapaniemen kl, Penttilän tl:n maalta Taimolahden
etelärannalta, 1880.

Penttilän l. Pappilan maat jaettu
pika-asutustiloiksi.

2029:75, tasataltta

✓ Taimonneiemen kl, Siekkilän metsästä, 1880.

3311 06 38/00

ks. 3791:4 ja :5

2029:76, kourutalтта

✓ Kinnulanmäen metsästä Taimolahden pohjoisrannalta,
1880.

3311 06 39/01

2029:77, kourutaltoa

✓ Suovanlahden kl, Mattilan tl:n metsästä, 1880.

3311 10 56/87

2029:78, reikäkivi

✓ Suovanlahden kl, Mattilan tl:n maalta, läheltä Keiteleen itärantaa, 1880.

3311 10 56/87

Milika Korhonen, Haarsela
16²⁶

2029:79, tasataltoa

✓ Keiteleen pohjoisrannan lahdelman rannikolta, Keitelepohjan kl:stä, 1880.

✓ 2029:80, kiviesine
Jurvansalon saarelta, Hakkarilan maalta, 1880.

3311 08 42/95

ei asp.

✓ 2029:81, tasataltta
Kimingin kl, Seppälän tl:n maalta, Keiteleen ja
Kiminkijärven väliseltä aholta, 1880.

3311 08 49/94

~~asa~~ kivesumaita, ei löyt. asp.

2029:82, kiviesine

✓ Kimingin kl, läheltä Valkeistenjärveä Valkeisten
torpan maalta, 1880.

3311 08 49/97 (Kaapaniemen kl.)

2029:84, kiviveitsi ←

✓ Kolimankylän Rasalan tl:n pellosta, n. 40 m Kolimajärven rannasta, 1880.

3312 07

?

✓ 2029:85, tasataltta ←

Koliman kl, ^{Autio-}Seläntauksen maalta, läheltä Kolimajärveä, 1880.

3312 07 42/13

Autio om. Leskimä

Jita Kananen

kivikkorannat,
joiden takana
loivat kierupellot

Seläntaus om. m. w.

Heikeli Kananen

kivakki-iskos kartalle merkitystä kolida-
ta (Seläntaus).✓ 2029:86, kourutalttaneitelepohjan kl, Tuomaalan tl:n maalta, ~~kä~~ Löytänjärven länsirannalta, 1880.~~Tuomaalan tl 2334 10 3312 01 27/11~~

3312 04 myk. Ottola

om. Julius Haapalainen (perik.)

ks. arp. n:o 1!

✓ 2029:87, tasataltta

Keitelelehjan kl, Kaislaharjun perunamaasta, 1880.

3312 04 14/30

Elvi Ruuskan perheunta
 talo saunalla paikalla.
 Savinan.

✓ 2029:88, kourutaltta

Huopanan kl, Niskalan tl:n aholta, läh. Muuruenjärveä, 1880.

2333 11-3311 02 29/94

✓ 2029:89, tasataltta

~~Vuovilatti~~
 Vuoskosken kl, Kolarin tl:n pellosta läh. Vuosjärveä, 1880.

2333 10-3311 01 26/87

ei asp.

2029:90, tasataltta ←

✓ Pasalan kl, Uudistalon pellosta, 1880.

Uusitalo 3312 07 45/11

Paavo Varis

ei löyt. asiak.

✓ 2029:91, tasataltta

Huopanan kl, Harjun tl:n maalta metsästä, 1880.

2333 11-3311 02 29/96

✓ 2029:92, tasataltta

Viitasaarelta

2045:1, tasataltta

✓ Pellosta Sammalisen järven rannalta, 1880.

2333 11 - 3311 02 28/91

✓ 2224:3, tasataltta

Viitasaari.

✓ 2224:4, tasataltta

Viitasaari

2331:13, tasataltta ←

Koliman kl, Juusolan tl. Löyt. Samuli Kananen.

3312 07 43/16

Viljo Kananen

ei löyt. arp:aa.

2749:1, kourutalтта

Suovanlahden kl, Mäntylän tl:n Järvenpään torpan uudesta pellosta.

~~Mäntylä 3311 98 57/92~~

Järvenpää 3311 11

~~Suotajärvenpää 3311 53/95~~

57/91

ei kasvaintoja, luennuaa

om. Taimi Vesterinen, lehtiva

2808:1, tasataltta

Löyt. Heikki Hämäläinen Muikunlahden pellosta, 1892

3311 06 tai 09

Kirjallisen kartasta, sen S-puolella
 osuuskaupan E-puolella tien E-
 puolella.

✓ 2808:2, tasataltta

Saatu Antti Paanaselta, 1892.

✓ 2808:3, kourutalтта

Saatu Antti Paanaselta, 1892.

✓ 2983:1, tasataltta

Löyt. torpparin vaimo Anna Kinnunen Wermatsaaren kl:
Jussilan tl:n perunamaasta, 1894.

3311 09 42/01

Agnes Kanell
Kipinäkoski Korkeala

ks. asp. no 12!

2983:3, reikäkivi

Suovanlahden kl, Suovannaemen maalta ojan kaivuussa,
1894.

3311 10 29/50

Ei löyf. asp. kielka - ja hiemumaita

3354:37, tasataltta

Vuoritaltti
Vuoskosken kl, läh. Sipilän taloa, 1897.

2333 10-3311 01 tai 2333 11-3311 02

Kannonkoskella

3354:38, kourutalтта

Vuoritaltti
Vuoskosken kl, Aholan torpan pellosta 1884.

2333 10-3311 01 28/89

ei asp.

3354:39, tasataltta

✓ Ollut talletettuna Miinilahden kl:n Aution talossa,
1897.

✓ 3354:40, tasataltta

Koliman kl, Valkaman tl:n pellosta 1889. ←

Uusi-Valkama 3312 07 45/II

sama talo
kiesupeltoja

Enlli Paranen

✓ 3354:41, kourutaltta

Koliman kl, järvestä erään niemen nenästä 1891.

✓ 3354:42, reikäkivi

Muikunlahden kl, Niemenlän tl:n pellosta, 1897.

3311 09 04/41

asp. no 13!

3354:43, tuura

✓ Keihärinkosken kl, Palssarin suolta viemärikanavan pohjasta, 1897.

Palssarinruutty 233312-3331 03 05/25

✓ 3354:44, reikäkivi

Suovanlahden kl, 1891 tiesoran otossa lainajyvästön läheltä. Tulisijan jäännöksiä.

3311 10 89/53

Myllypään varressa, sen E-puolella;
osustekauvan E-puolella tien

N-puolella.

3354:45, reikäkivi

✓ Läh. Kovalahtea (^{Vuonilampi} Vuosjärven) 1880 uudispellosta.
 Kotalahti Vuosjärvenä Kannonkosken puolella

✓ 3357:1, tasataltta (kaksoistaltta)

Huopanan kl, Terelän tl:n pellosta kynnettäessä 1889

~~Terelän kl 233311 331102 24/97~~

Kannonkoskella

✓ 3357:2, kourutaltta

Huopanan kl, Terelän tl:n Ruivaniemen torpan uudispellosta, 1897.

Ks. ed.

Kannonkoskella

3465:3, kourutaltta (kaksoistaltta)

✓ Kempaalan tl:n maalta Isolta Kivenniementä Suotajärven länsirannalta.

3311 11 53/92

3465:4, tasataltta

✓ koliman kl, läh. Korpisaaren torppaa (?).

3311 09 07/49

✓ 3559:21, kivikirves

^{Kymönkartti}
Kymön kl, Jaakkolan tl:n pellosta, löyt. Tuomas Jääskeläinen.

3311 12 03/53

asp. n:o 21!

- 3559:33, kourutaltoa

✓ Lahden kl, Yrjölän tl:n pellosta. Löyt. isäntä Ville Mäuhonen, 1898.

Juolalaiden Yrjölä 3311 07 87/42

ei juolalaidessa

ei tunneta

✓ 3509:1-3, hioin, tasataltoa ja reikäkivi ←
 Koliman kl, Mäkelän torpan pellosta löyt. torppari Matti Rasonen, 1898.

3312 07 45/12

ei asp.

✓ 3564:3-4, tasataltoa ja hioin
Vuositalot.
 Vuoskosken kl, Sipilän tl:n Isonahon torpan uudispellosta Suoliahon rinteestä, löyt. Kaarlo Kauppi, 1899.

Kaunonkoskella

3791:4, tasataltta

✓ Taimoniemen kl, Siekkilän tl:n pellosta, löyt. tor-
panpoika Evert Kempainen, 1900.

3311 06 38/00

☉ H. Siekkilä Ennio Kempainen 1⁶⁸
H. Ristola Emil -"- 768

os. Ulkonmäki, Siekkilä, V-saari

3791:5, tasataltta

✓ ks. ed. Löyt. isäntä Juho Kempainen, 1900.

ks. ed.

3801:24, reikäkivi

✓ Suovanlahden kl 1880.

✓ 3801:25, reikäkivi
Suovanlahden kl, 1880.

✓ 3801:26, tasataltta
Suovanlahden kl, Silolan tl:n Suontaus-pellosta 1897
Silon tl 3311 10 56/26

ei Suontaus-peltoa, Suomalai kylä (ks.
karttaa). Ei löyf. asp.

✓ 3801:28, tasataltta
Taimoniemen kl, Myllylän torpan pellosta Täysiänlahde
rannalta 1897.

~~läh~~ Johelan asp:aa ≈ 3311 06

Myllylän torppa = Johela
Täysiänlahki = Myllylahki

3801:29, tasataltta

✓ Koliman kl, Kohisevan tl:n rihipellosta 1886.

Keitelepolijan klin Kohisevaa tl JJ1204

14/32

luult. Matti Hakonen löyft.

ks. asp. n:o 5!

✓ 3801:30-32, tasatalttoja

^{Vuontalahti}
Vuoskosken kl, Salmelan tl:n pellosta Vuosjärven rannalta. Samasta pellosta useita esineitä (Schlüterin kokoelmat), 1896.

Kannonkoskella

✓ 3801:33, kivikirves

^{Vuontalahti}
Vuoskosken kl, Särkän torpan pellosta, n. 100 m Vuosjärven rannasta 1897.

Kannonkoskella

3801:35, tasataltta 2

Vuoroköyden
 Vuoskosken kl, Salmelan tl:n pellosta 1898.

ks. 3801:30-32

Kaunonkoskella

3801:36, hioin

Suovanlahden kl, Paavolan tl:n maalta ennen v:tta
 1865.

3811 08 49/94

ei arjo

3801:37, reikäkirves

Keihärinkosken kl, läh. Keihärinkosken rantaa.

3801:38, tasataltta

Suovanlahden kl, Mattilan tl:n pellosta 1897.

3311 10 ~~10/10~~

alk. luenna, yllä. luetaan. Ei löyt. arpo.

ks. arpo. 3311 10 1

3801:39, tasataltta

Koliman kl, Tuolatjoen rannalta niittyä raivattaessa

1896.

Tuolatjoen 3311 12 B

3801:41, reikäkivi

Taimoniemen kl, Kutuslammen tl:n haasta 1896.

3311 06 35/04 Kutturalmi

ei arpo (kavaintojen
tulos vaikeaa
heimän talia)

● 3801:42, tasataltta ?

Niinilahden kl, Keitaan torpan tiluksilta Keitele-
järveen pistävästä Emosniemestä ennen v:ttä 1900.

3948:1, kourutalтта

✓ Vuorilahden kl, Kolarin til:n maalta kivikkokankaalta
kauan sitten.

2333 10 - 3311 01 26/07

✓ 4340:13, tasataltan katk. ?

Suovanlahden kl Sorvalan tilaan kuuluvan Manhitaipa-
leen torpan läheltä Kaiojan järven rantamaalta,
löyt. ojan kaivuussa torpanpoika Demil Puttonen
1896.

ei tunneta paikkaa Suovanlah-
della !

✓ 4340:22, tasataltta.

Koliman kl, Heilunniemen torpan pellosta n. 30 syl-
tää järven rannasta, löyt. tilanvuokraaja Matti Närhi
1900. Lis: Fihtipudas ?

3312 05 35/20 (Heilunniemi) ks. es:t 10268 ja
12516

7119, tasataltta

✓ Suovanlahden kl, Myllynjoen suusta vedestä, 1916.

Myllyjoki 3311 11 53/90 - 3311 10 53/89

● 7283:1, pallonuija

✓ Ilmolahden kl, Lehtolan maalta Saunapellon alaisesta
kedosta (n. 30 m asuinrakennuksesta itään), löyt.
työmies Juho Niskanen 1915.

3311 07 44/85

ei asp!

● 7283:2, tasataltta

✓ Ilmolahden kl, Lehtolan tl:n saunapellosta n. 10 syltä esineen 7283:1 lp:sta, löyt. työm. Matti Lind 191
3311 07 44/85

● 7597, nuija

✓ Niinilahden kl, Kaljulan tl:n Tuvantauspellosta, kartanosta n. 100 m NW, löyt. renki Onni Ruttonen 1919.
3311 07 23/41

fas. pelto, ei asp!

✓ 10268, verkonkives

Löytänän kl, ^{Heiluniemen} Hienoniemen tl:n maalta mudan otossa 135 cm syvältä vahvan mudan alta savesta (10 cm saven sisästä), löyt. Viljo Lyytinen 1936. Verif.

ks. esit 4340:22 ja 12516

3312 05 35/20

- 11582:1-2, 2 kivikirvestä (prin.)

✓ Niinilahden kl, Rytylän tilan pellosta n. 25 m Hel-sinki-retsamo-maantiestä ja 5 m toisistaan, löyt. Vilho Lehmusjoki 1944. "valkoista kiveä oli paikalla."

3311 07 83/40 ei asp!

VL kuollut, maat nyt Uukhalan

✓ 11653, saviastianpala
Kirkonkylän Mertainsaarelta leht. Martti Sarfasteen omistamalta maalta 1946.

Mertosaaari: 3311 08 43/97

rik. Mertainsaari

Ep saaren NW-rannalla: leull. pun-
Harkaman talon vieressä. Moreeni (olent
kallion
väällä)

✓ 12068, kivikirves (pohjal.tyyppiä)
Huopanan kl.

- ✓ 12154, tasataltta
 Kymönkosken kl, Marjoniemen tl:n Salmenranta-pellosta asuinrakennuksesta ~~400 m~~ 160 m N, 40 m Salmenrantaan ja 350 m salmen siltaan, pellostä löyt. 1947 Aapeli Korhonen. Lähellä tulisijoja.

3311 09 43/02

ei löyt. asp.

- ✓ 12516, ^{merkkupaino} ~~venekirves~~
 Löytänän kl, Heinuniemen tl:n maalta suosta n. 1.5 m:n syvyydestä savi- ja multakerroksen rajalta. Löyt. mv. Yrjö Lyytinen (vrt. suolöytö 10268).

ks. es:t 4340:22 ja 10268

3312 05 35/20



13010, piinuoli

Suovanlahden kl, Rajaniemen tl:n pellosta läh.

Vesannon rajaa, löyt. Edvin Utu-Turja 1952.

3313 01

✓ 13362, liuskekärki

Kymönkosken kl, Hietalan palstalta (om. Jussi Parkkonen) Kymönkosken keskustassa olevasta tienristeyksestä n. 900 m NW ja Kymönkoski-Kärnä-maantiestä n. 200 m W, Siirtolan tl:n kohdalta. Löyt. Heikki Siekinen 1953.

3311 09 02/46

asp? no 11!

V 14559, tasataltta

~~Keihärinkosken~~ kl, Sillanpään (om. mv. Rautasalo)
tl:n pellosta, 1959.

2333 12-3311 03 07/26

Huopana

om. Olevi Rautasalo

os. Keihärinkoski

hiesupelto

talon itäpuolella.
S-rinne, ei asp.

14602:1-2, kivikirves ja tasataltta

V Kuhalan kl, Vapaaniemen tl:n kotopellosta Kohmajär-
ven rannalta, löyt. mv. Pertti Niskanen, 1959.

3312 07 15/42 Vapaaniemi Koliman kl.

V 15869, saviastianpaloja ym.

Hirvikuoto tarkastanut.

3311 06

2605:1-2, kupurasolki ja keihäänkärki

Keiteleporhan kl, Pietilän tl, löyd. vanhan tuvan
kivijalasta, 1888.

2334 10-3312 01 26/12

van. Heikki Vesterinen

8739:1-3 ja 8825:1-14, putkikirves, rannerengas, la-
sihelmi, rannerengas, sormus, rautaesiⁿeen ktk:a, pal-
luuta

Keihärinkosken kl, Rantalan tl, röykkiöstä. A.Ä. -27

2333 12-3311 03 27/01

14315, keihäänkärki ←

Koliman kl, valtionmaalta, Rakajasaaren rantahietti-
kolta löysi 5.9.1957 Esko Paananen (Koivusalo, Kum-
pumäki). Verif.

3312 07 47/10

rantahietikettä vain Vallanmaan
puolella, missä luuta. Muuralla
n. 2-3 m korkea sortunut
rautatönnä.

- ✓ K-Suomen M., Jyväskylä, kivikirves (prim.)
Ilolan tl:n pellosta 1896.

*Ilolan mutka 3311 09 04/72 (läh.
Niemelän as:aa).*

pari koatia (maahd. asp. 60 karttaa)

- ✓ K-Suomen M., kourutaltoa
Ks. ed.

- ✓ K-Suomen M., tasataltoa
Ks. ed.

- ✓ Viitasaaren yhteiskoulu, tuura
Luult. Saviaähden kl,

- ✓ Viitasaaren yhteiskoulu, kourutaltoa
Ei löytötietoja.

✓ Koliman kansakoulu 128, tasataltta
Pitsilän pelto. 1910.

✓ Koliman kk. 129, tasataltan katk. ←
"Rakoijan ranta". 1910.
Rakojan saari 3312 07 47/10

✓ Koliman kk. 130, kourutalтта
"Pitsilän rauniosta". 1910.

✓ Koliman kk. 227, taltta ←
Uudentalon pellostä löyt. taloll. Juho Varis. 1910.
3312 07 11/11, ks. es.

*Paavo Varis
ei löyt. asy.aa*

✓ Koliman kk. 257, reikäkivi ←
 Vuorensyrjä, Syrjälän pellosta löyt. Juho Niskanen,
 1910.

331207 11/42 (myös 15/48)

liivikiviantojen talous tar. ^{huone} ~~suojakalot~~;
 ei asp:aa.

om. talonmies Tauno Varis, Lahti

Koliman kk. 450, reikäkivi

✓ Kärnäkoski. 1912.

331109 46/07


✓ Maist. Einar Fieandt, 3 kiviesinettä
 Ei löytötietoja.

Röykkiöitä:

- Koliman l. Kymenahon maalla nevan
rannalla rinteessä (2 kpl)
- Linnasaarella (Vuorjääri)
- Ruunissaarella (— " —)
- Keihärinkoski, Ketolan luona (6 kpl)
- Hiikkampää l. Kallioniemi

Kivien.

- 72) tallta, Kuusen Eimin pellosta (Suovankalsh [✓]
~~— — — — ?~~ ~~— — — —~~)
- 73) reitäkivi, Solismiehen rannikolla ✓



Jurvansealon Kapeajoen
pelto, l. 1965 löyt. Olavi ✓
Kinnunen

Soikea tulusteivi

Taimoniemi, Viikarimo
l. 1956 Sanni Viikarimo

Päikkälisluettelo irtolajit

VIITASAKI

2029:79

3801:25

3801:24

2808:2

2808:3

VYK

VYK

2029:92

Koliman kpl : 128 } Parasta ?
- " - : 130 }

3354:39

3354:41 Parasta ?

Fieandt (3 kpl)

2224:3

2224:4

3559:33

3801:42 (Ennen)

9340:13

Häm. M. 514:85

- " - : 109

2808:1

3801:39

12068

Rautak.

2023:123

2029:169

Perusk. 3311 06

VIITASAARI
TAIMONIEMI 1
Myllylahti'

x = 7003 34

y = 437 33

z = 100 - 102.5

kylä: Taimoniemi
tila: Jokela 158
om: Eino Kempainen
os: Viitasaari

Kivile asuinp. II

löydöt:

KM ~~38~~ 3801:28, talta
KM

Esine 3801:28 on löydetty v. 1897 Taimoniemen kylän Myllytän torpan pellolta Täysianlahden rannalta. Täysianlahti = Myllylahti Ylä-Keiteleen Pihkuvuonon E-rannalla Y-tien W-puolella; lahteen laskee N:sta pieni Täysianjärvi kapeaa Täysianjokea pitkin. Myllytän torppa, joka nykyisin on Jokelan talo, sijaitsee lahden pohjukkaan WNW puolella, matalasta ja kaislikkoisesta rannasta n. 150 m:n päässä. Talon pellot sijaitsevat rakennuksesta N:een om. Täysianjoen kummallakin puolella sekä pienenä kiilana talon ja Myllylahden välissä lävällä E-sivellä. Esine lieene löytynyt om. ranta-pellosta, josta on ruisien varrella löytynyt mm.

kvartsi- ja pii-irtokiviä ja -esineitä sekä
saviastianpaloja. Maaperä pellossa on savikkoa.

Paikall. löytöydöt

2029:74. Pääuoli'

- ② Löyd. Kaapariemmen kylästä Penttilän talon maalta Taimolahden S-rannalta ennen v:ta 1880. Penttilän (= pappila) maat jaettu pika-arvustiloiksi. Taimolahi sij. n:ssa 00/39, erine saattaa myös kuulua karttalehden 3311 0. löytöihin.

2029:75, 3791:4-5. 3 tarjuttua.

- ③ ^{2029:75} Löyd. Taimoniemen kylän Siekkilän metristä ennen v:ta 1880. Siekkilä sij. n:ssa 00/38 Taimolahden N-rannalla Hövniemen mädän sen metsät (myllyisän jo useihin osiin jaettuihin Myllylahden ja Taimolahden välisessä maastossa laajoilla alueilla.

2029:76. Korvutaltoa.

- ④ Löyd. Kinnulaanmäen metristä Taimolahden N-rannalta ennen v:ta 1880. Talo sij. n:ssa 02/39, mutta siellä ei ainakaan myllyisän ole metsää Taimolahden rannalla.

Erineet 3791:4-5 löyd. Siekkilän talon peltosta ennen v:ta 1950. Pellot sij. talon E- ja S-puolella Rimoilla 16⁹ (Siekkilä) ja 16⁸ (Ristola) topografialtaan aspien sopivilla E- ja S-rinteillä Asp-merkkeissä en löytänyt, mutta havainnointi oli

3801:41. Reiteälivi.

- ⑤ Löyd. v. 1896 Taimoniemen kylän Kutusaamen talon haasta. Turkoittane Kutusaluen taloa, joka sij. n:issa 04/35 melko jyrkän SW-rin-teen yläpuolella.

Hämeen museo 515:111-113. 3 kivierinettä.

- ⑥ Löyd. Keiteleenselän kylän Süliusalosta kaivonvaran aluella. Süliusalo on laajalehkeä saari Keiteleen N-peruskassa Keiteleenselän lomakylää vastapäätä. Saareen, sen E-rannalla, on kaivos taloa: Kallilainen ja Ruuska. Edellistä arvi v. 1968 saaneet hukkuut Eir Kumpulainen, Julius Kim (joka on löytänyt eräseen 515:113) poika. Talojen pellot sijaitsevat niiden ja rannan välillä loivilla E-rin-keillä. Pellot olivat kesäkuolla joten kasvain-fojen lelo oli vaikeaa. Maaperä on mone-nea.

Kestei-Sim museo. Reiteälivi.

- ⑦ Löyd. 1931 Taimoniemen kylän Kotirannan talon Ojakoipi - niminen S-laidasta n. 800 m talosta NW läheillä Sielkilän raja. Koti- rannan talo sij. n:issa 01/38 Taimolaluden N-rannalla ja Ojakoiven pelto siitä n. 600 m NW hyvin loivalla niitei soisella S-rin- keillä. Pelto oli kynnöterellä, mutta asp.- merkkejä en löytänyt. Maaperä on savihienne

Perusk. 3311 05

X = 6999 35

Y = 435 76

Z = 105

VIITASAARI

SOLISKYLÄ 1

Solinieemi

lehti: Keihärinkoski

tila: 13"

om: Suomen valtio

Röykkiö II

Röykkiö sijaitsee korkean Rästävuoren NE-sin-
teellä n. 20-30 m Keiteleeseen rannasta jyrkän kallioise
ranta-törmän päällä metsässä.

Ø n. 10 m, korke. n. 0,5 m; oitt. hajotettu.

Perusk. 3311 07

x = 6987 75

y = 472 27

z = 112.5

VITASAARI
ILMOLAHTI 1
Lamminpää A

kytä: Ilmolahti
tilä: Lamminpää 2⁷⁷
om: Emil Kimmunen
os: Ilmolahti

Kivik. asuinp. II

löydöt:

KM 18146, kvartseja

~~Heikki Kauslehti
3.2. klo 12.00
Kauslehti
Siltseeri
15211~~

Perusk. 3311 07

VIITASAARI
ILMOLAHTI 2
Lamminta B

X = 6987 91

Y = 442 32

Z = 112.5

kylä: Ilmolahti

tila: Lamminta 2⁷⁷

om: Emil Viiminen

os: Ilmolahti

Kirkk. arviointi. 4

työt:

~~Ilmolahti~~ Ilmol. kl.

KM

, reikävien puolesta
, koar. seja

Paikalliset tiedot

irtoläydöt

3311 07

Niinil. k.

7283:1

7283:2

7597

11582:1-2

Perusk. 3311 08

x = 6996 65

y = 443 27

z = 135-140

kytä: Haapaneemi

tila: 339

om: Seurakunta

os: Viitasaari

2 rypelkettä II

VIITASAARI

VIITASAARI 1

Kulmaruon

VIITASAARI KULMAVUORI

3311 08 VIITASAARI 1



II:8-9

VIITASAARI KULMAVUORI 1919

Perusk. 3311 08

x = 6991 26

y = 444 09

z = 105 - 110

kylä: Iluolahti

tila: Hakkarila / 230

om: Elsa Putanen

os: Viitasaari

Pöytäkirja I

Paikallisetut irtolöydöt

3311 08

2029: 80

2029: 81

2029: 82

3801: 36

11653

VIITASAARI

VIITASAARI 2

Heikkinen

Perusk. 3311 09

x = 7001 32

y = 440 27

z = 100 - 102.5

VUOTASAARI
KYMÖNKOSKI 1
Järvelinna

kytä: Huopaniemi

tila: Järvelinna 439

om: Eelsti Linnasaaren perik.

os: Vuotasaari, Järvelinna

Kivik. asuinp. II

löydöt

KM 18145 (mm. kaupaker.)

Perusk. 3311 09

x = 7004 72
y = 441 40
z = 102.5 - 105

VIIHTASAARI
KYMÖNKOSKI 2
Niemelä

kytä: Muikkunlahti
fila: Niemelä 3⁵
om: Kalle Rutanen
os: Vihtasaari, Niemelä

Kivik. asuinp. II

löydöt:

KM 18144:1-4, koatseja
KM 3354:72, reikäkivi

Perusk. 3311 09

VIITASAARI
KYMÖNKOSKI
Riiippo

3

X = 7003 90

Y = 444 52

Z = 115

kylä: Kymönkoski'

kila: Riiippo 5³⁵

om: Eino Siipola

os: Kymönkoski'

Kivik. asuinp. II

töydät

KM

, liives, kvartseja

VIITASAARI RUUPPO
3311 09 KYMÖNKOSKI 3



Perusk. 3311 09

x = 7002 32

y = 446 59

z = 115

VIITASAARI

KYMÖNKOSKI

Siirtola

4

kylä: Kymönkoski

tila: Siirtola 565

om: Aulis Järven

os: Kuopio, Haminalehti

Kivik. asuinp. II

löydöt:

KM 13362

KM 18149

, liivikelehti
, kvartseja

Perusk. 3311 09

X = 7002 10

Y = 442 64

Z = 102.5

VIITASAARI
KYMÖNKOSKI 5
Jussila

kytä: Kymönkoski'

Fila: Viitasaari' 3⁵³

om: Eelki ja Maire Kuoppainen

os: Viitasaari, Kimmulaumäki

Kivik. arviop. II

löydöt:

KM 2983:1

, ~~levanteja~~ tasatalla

Paikalliset intolyöt

3311 09

2023:1

K. S. M. (3 kpl)

Kymälä. le.

Koliman le: 450

3465:4

12154

Perusk. 3311 10

VIITASAARI
SUOVANLAHTI 1
Mattila

x = 6987 72

y = 456 41

z = 105

lehti: Suovanlahti

lila: Mattila 16²⁶

om: Mikko Korhonen

os: Suovanlahti, Mattila

Kivik. arviointi (?) II

löydöt:

↑ KM

KM 2029: 78 ?

KM 3801: 38 ?

, kvantteja

Paikallistetut irtolöydöt

3311 10

2029:77

2029:78

3801:26

2983:3

3354:44

2029:73

7119

3801:38

Paikallistetut irtolöydöt

3311 11

(ei merkityksellään!)

3465:3

2749:1

Perusk. 3311 12

VIITASAARI

TOULAT 1

Jaakkola

x = 7003 76

y = 453 93

z = 120 - 122.5

lehti: Kymönkoski

tila: Jaakkola 4⁶⁵

om: Jivari Kempulainen

os: Kymönkoski, Toulat

Kivile. asuinp. II

löydöt:

KM

koartseja

KM 3559:21, kivi (?)

VIITASAARI JAAKKOLA

3311 12 TOULAT 1



III:3

Paikallisetut irtolöydät 3311 12

3559:21

Paikallisetut irtolöydät

2334 10

3312 01

(ei ole merkitty kartalle)

Rautak.

2605:1-2

Perusk. 3312 04

VIITASAARI
LÖYTÄNÄ 7
Ottola

X = 7015 58

Y = 430 90

Z = 120 - 125

kytä : Keiteleupolija

tila : Ottola 637

om : Julius Haapalaisten perint. (Arvo Haapalaisten)

os: Keiteleupolija, Korkeala

Kirkk. arviot: II

Täydöt:

KM 2029:86

, ~~kauppojen~~ kaunuttalla

~~HM~~
Häm.M. 514:117, kivireitti

- " - 514:116, kives (?)

Perusk. 3312 04

VIITASAARI
LÖYTÄNÄ 2
Kunnää

X = 7017 81

Y = 432 34

Z = 120

kytä: Kolima

tila: Kunnää 10⁵³

om: Eino Paronen

os: Pihtipudas

Kivik. arviop. II

löydöt:

~~#14~~ Häm.M. 514:121, kourutaltilta
KM, kvantseja

Perusk. 3312 04

X = 7017 08

Y = 432 65

Z = 116.5 - 120

VIITASAARI

LÖYTÄNÄ 3

Jämsänmäki'

kytä: Kolina

tila: Jämsänmäki 10¹³ / Niittelytä 10

om: Matti Raatikainen / Kaarlo Ruuska

os: Löytänä

Kivik. asuins. II

löydöt:

KM

, kvartseja

Perusk. 3312 04

VIIHTASAARI
LÖYTÄNÄ 4
Lapinniemi'

X = 7012 17

Y = 432 36

Z = 116.5 - 120

kytä : Keiteleuroojia
tila : Lapinniemi' 10²¹
om : Lauri Jokinen
os : Kemi

Kivik. asuinp. II

löydöt :

~~KEM~~ M. 514: 115

KM

, kives
, luovutseja

(?)

Perusk. 3312 04

VIITASAARI

LÖYTÄNÄ 5

X = 7014 37

Y = 432 69

Z = 120-125

Kolisera

kytä : Keitelempojin

kila : Kolisera 7³

om : ^{metsälehti} Heikki Nännistö

os : löytänä

Kivik. aruimp. II

löydöt :

KM 3801:29, lasatallta

KM , kvartseja

Paikalliset irtoläydöt

3312 05

4340:22

10268

12516

Paikalliset irtoläydöt

3312 04

Häm. Mus. 514:118

- " - 514:115

- " - 514:116

2029:87

Perusk. 3312 07

VIITASAARI

PASALA 1

Seläntaus

K = 7013 04

Y = 443 01

Z = 115

lehti: Kolina

tila: Seläntaus 2¹⁰²

om: Heikki Kananen

os: Viitasaari, Pasala

Kirk. asuinp. (?) II

löydöt:

KM 2099:85 ?

KM

, kvantseja

Paikalliset intolöydöt

3312 07

14602:1-2

2029:84

2029:85

2023:3

2029:90

Koliman kls: 129

- " : 227

3354:40

Koliman kls: 267

3609:1-3

2331:13

Rautak.

14315

Peruskartta 2333 10 - 3311 01 VUORILAHTI

1-2 VIITASAARI

kirik. intol. työ

Palkall. intol.

2333 10 - 3311 01 VUORILAHTI

2029:89, ^{3948:11} Tasatallta ja kourutallta

- ① Löyd. v. 1880 Vuorilaiden kylän Kolarin talon pellolta läh. Vuojärveä. Talo sij. n:ssa 87/26 Vuojärven rannassa vanhan maantien varressa, sen itäpuolella ja pellot talosta itään vanhan ja uuden maantien välisön tasaisessa maastoon. Ei arp:aa.

3354:38. Kourutallta.

- ② Löyd. v. 1884 Vuorilaiden kylän Sholan torpan pellolta. Talo sij. n:ssa 89/28 aivan karttalehden N-reunassa ja sen pellot sup. pealla alueella (vittain karttalehden 3311 02 puolella) talon takella loivalla E-sivellä. Ei arp:aa.

Peruskartta 2333 II - 3311 02 HUOPANA

1-3 VIITASAARI

leivik. intolöytöjä

Palkall. intol. 2333 II - 3311 02 HUOPANA

2029:88. Kourutalalta.

syvän NW-SE-
suuntaisen laaksossa

- ① Löyd. Huopanan kylän Niskalan talon
aholta, läheltä Muuruejärveä ennen
v:ttä 1880. Niskalan talo sij. n:ssa 94/29
loivalla E-rinteellä ja pellot samalla
rinteellä talosta S:ään, E:ään ja N:een. Maa-
peitä on moreenia. E. ^{työtyö}aspiaa, mutta havain-
tojen teko viljapelloissa oli rajoitettua.

Huopana-
Viitasaari-
maantien
S-puolella

2029:91. Taratalta.

- ② Löyd. Huopanan kylän Harjun talon pellosta
ennen v:ttä 1880. Harjun talo sijaitsee Huopä-
nalahden ja Karpionlahden välisellä niemellä
n:ssa 96/28 ja sen pellot talosta N ja S. Ete-
läpuolinen pelto jätetty Peltolan puolella
jyrkkänä rinteellä SW:een, järveen. Rivin
metsän reunasta Peltolan talosta 150 m NW
löysin ylärinteen leynuotsesta yhden kvarts-
inkulosen. Maaperä on hietaa.

2045:1, Taratalta.

- ③ Löyd. pellosta Sammalisen järven rannalta
ennen v:ttä 1880. N. 1700 m pitkä ja 100 -

2029:88. Kourutaltilta.

sivän NW-SE-
suuntaisen laakeen

- ① Löyd. Huopanan kylän Niskalan talon
aholta, läheltä Muuruejärveä ennen
v:ttä 1880. Niskalan talo sij. n:ssa 94/29
loivalla E-rinteellä ja pellot samalla
rinteellä talosta S:ään, E:ään ja N:seen. Maa-
peitä on moreenia. E-^{lout-luost}asp:aa, mutta havain-
tojen seko viljapelloissa oli rajoitettua.

Huopana-
Viitasaari-
maantien
S-puolella

2029:91. Tarataltilta.

- ② Löyd. Huopanan kylän Harjun talon pelloista
ennen v:ttä 1880. Harjun talo sijaitsee Huopä-
nanlahden ja Karpionlahden välisellä niemellä
n:ssa 96/28 ja sen pellot talosta N ja S. Eke-
länpuolinen pelto jatkuu Peltolan puolella
jyrkkänä rinteellä SW:een, järveen. Sivän
metsän reunasta Peltolan talosta 150 m NW
löysin ylärinteen kymmenestä yhden kvartin
iskoksen. Maaperä on hietaa.

2045:1, Tarataltilta.

- ③ Löyd. pelloista Saumalisen järven rannalta
ennen v:ttä 1880. N. 1700 m pitkä ja 100-
300 m leveä Saumalisenjärvi sijaitsee Vuos-
järven linnanselän rannasta n. 2 km E Huo-
panan kylässä (n. 91/28). Peltoja on järven
rannalla pieninä lailekuina useassa paikassa,
mutta topografialtaan aspi-levi roivassa maastos-

sa ainoastaan järven kapean itäosan N-
rannalla Raitalan talon kohdalla. Maa-
perä on hiekkää. Huolimatta kynnöksestä
en löytänyt asp-merkkejä. Talossa ei
tiedetty löydöstä mitään.

Peruskartta 2333 12 - 3311 03 KEIHÄRINKOSKI

1.	VIITASAARI, Keihärinkoski, Hiekaupia 1 ¹³	2	röyhelistöä
2.	-"-	-"-	-"-
3.	-"-	-"-	3 -"-
4.	-"-	-"-	Rautala 1 ¹⁶ kivitatomus
5-7.	-"-	-"-	Rautala ? 2 röyhelistöä
8.	-"-	-"-	kiirik. istol.
			rautak. -"-

Penuskartta 2333 12-
3311 03

VIITASAARI
KEIHÄRINKOSKI
Hiekaupaa A

X = 7000 51
Y = 726 72
Z = 105

kylä: Keihärinkoski
tila: Hiekaupaa 1¹³
om: Veikko Hämäläinen
os: Keihärinkoski

2 hautaröykkiötä II

Muumenjärven E-rannalla)

Röykkiöt sijaitsevat Keihärinkoskelta 1700 m SW ja Hiekaupaan talosta 100 m SSW, jyrkätkön kallioannan pienellä "hyllyllä" ^{harvassa} metsässä.

- A: ϕ n. 3 m, matala. Kiviä yksi kerros, mahdoll. neliömäinen (pit. sivu si:ssa 02.00 32.00 ja 3 m pitkä, lyh. sivu n. 1.5 m pitkä); mahdoll. reunakivet. Elijä.
- B: sij. A:sta n. 5 m si:aan 52.00. ϕ n. 1 m, kiviä yksi kerros.

2333 12 -

Perusk. 3311 03

VIIITASAARI
KEIHÄRINKOSKI 2
Hiekkaupä B

x = 7000 61
y = 426 74
z = 105

lehti: Keihärinkoski
tila: Hiekkaupä 1¹³
om: Veikko Hämäläinen
os: Keihärinkoski

3 hautaröykkiöstä II

Röykkiöt sij. Hiekkaupään talon pihassa Muumenjärven E-rannalla Keihärinkoskelta n. 1600 m SW jyrkällä rautakalliolla

A: ϕ n. 7 m, matala. Koottu pienistä kivistä muita isompia joukossa (etenkin reunoilta). Orit. rikottu.

B: kuten A. Täysin rikottu.

C: epävarma, kivet saattavat olla peräisin A:sta tai B:stä. Joukossa isoja lohkeita.

2333 12-

Perusk. 3311 03

VIITASAARI
KEIHÄRINKOSKI 3
Rautala A

x = 7001 09

y = 427 12

z = 115-120

kylä : Keihärinkoski

tila : Rautala 1¹⁶

om : Vilho Kainulainen

os : Keihärinkoski

Uivlatomukoira II

Lotomukset sij. Rautalan talosta n. 100 m
sään 17.00. pienen peltoilleen takana ja ^{jyrkäkko} rivuella
ylempänä, Keihärinkoskelta 1000 m SW, met-
sässä.

Latomukset ovat osittain leavillisuuden ja
sammaleen peitossa.

2333 12-
Perusk. 3311 03

X = 7001 25

Y = 427 07

Z = 101-105

VIITASAARI
KEIHÄRINKOSKI 4
Rautala B

kylä: Keihärinkoski
tila: Rautala (jako kaksen)
om: Pirkko Lyytikäinen
os:

2 hautaröykkiötä I

löydöt:

KM 8739: 1-3

KM 8825: 1-14

Röykkiöt sij. Keihärinkoskelta 900 m SW,
Muuruajärven E-rannalla, Rautalan talosta
150 m N ja Pirkko Lyytikäisen omistaman
kesähuivan kohdalla rautakalliolla, Rautalan
taloon johtavasta tiestä n. 10 m:n päässä
tiheikköön.

Äyriä v. 1927 tutkima röykkiö on
myt paljon matalampi ja vaikeampi ^{kuin tutkimmiskin} ~~löydettävä~~ ^{selvittää} pengo-
tulta.

Ks. Äyriä kert. v:lla 1927 ja artikkeli
SM:ssä 1928?
nu

Palkall. irtoal.

2333 12-3311 03

3354:43. Tuura.

- ⑤ Löyd. Keihärinkosken kylästä Palssarin suot.
I:n viemärikauaran pohjasta v. 1897. Pals-
sarniutty sij. n:ssa 05/25 Keihärinkoski-Kei-
teleenpolijs - maantien W-puolella.

3801:37. Reikäkives.

- ⑥ Löyd. Keihärinkosken kylästä läheltä Kei-
härinkosken rantaa. Mahd. kosken N-ran-
nan pellolta Keihärin talon maalta. Ei
löyt. asp:aa.

14559. Taratallta.

- ⑦ Löyd. Keihärinkosken kylän Sillaupään talon
pellolta v. 1959. Tarkoittaa Huopanan kylän
S:n taloa, jossa löytö muis lettiin. Talo sij.
n:ssa 08/73 Komujärvestä Kutemaisen kautta
Huuruejärveen laskevan Komujan N-ran-
nalla, Keihärinkoskelta Holmisperälle vievä
tiev E-puolella joen ylälävän sillan luona
Löytö oli tehty talosta n. 100 m NE jyrkän
S-rinteeseen loivalla yläosalla. Kp:lla on
perunapeltto joten havaintojen teko oli help-
poa, mutta asp-merkkejä en löytänyt.
Maaperä on lierua.

2029:168. Sikeä tuluskivi.

- ⑧ Löyd. Keihärin talon maalta läheltä Keiteleen
rantaa ennen v:ta 1880. Keihärin talo n:ssa 01/27
K-koivun N. puolella