



Virolahden arkeologinen inventointi 2005

**Oula Seitsonen, Teemu Mökkönen,
Kerkko Nordqvist ja Sanna Seitsonen**

**Arkeologian oppiaine
Helsingin yliopisto**

VIETÄ M3 BEK
26.2.2007 TAN

Sisällysluettelo

Rekisteröinti	3
Johdanto	4
Alueen rannansiirtymishistoria	4
Arkeologinen tutkimushistoria	5
Vuoden 2005 inventointi	6
Lähteet	7
Kohdekuvaukset	8 – 132

Liitteet

Liite 1. Aikaisemmat inventoinnit ja tarkastukset	133
Liite 2. Lista inventoinnissa paikannetuista kohteista	134
Liite 3. Inventoidut alueet	136
Liite 4. Sanna Seitsonen: Osteologinen analyysi	148

Kansi: Yllä kartoitus käynnissä Parunrannan asuinpaikalla (kuva T. Mökkönen), alla Päkinoja 1:n röykkiökohteella (kuva O. Seitsonen).

Rekisteröinti

Alue: Virolahden kunta.

Tarkoitus: Ennalta tuntemattomien pyyntikulttuurin muinaisjäännösten paikantaminen tutkimuksen tarkoituksiin. Myös muun aikaiset kohteet dokumentoitiin niitä tavattaessa.

Inventoijat: Oula Seitsonen, Teemu Mökkönen, Kerkko Nordqvist ja Sanna Seitsonen (12.11.2005 asti Puttonen).

Abstrakti:

Virolahden alueelta tunnettiin ennen vuoden 2005 inventointia 49 kiinteää muinaisjäännöstä ja yksi kvartsilöytöpaikka. Vajaan kymmenen päivän mittaisessa inventoinnissa paikannettiin 33 uutta kohdetta sekä dokumentoitiin lisäksi kolme ennestään tunnettua kivikautista asuinpaikkaa. Valtaosa löydetyistä kohteista oli kivi- ja varhaismetallikautisia asuinpaikkoja. Lisäksi löydettiin kaksi pronssi – rautakautista kivirakennetta ja yksi historialliseen aikaan liittyvä löytöpaikka. Neljällä kohteella havaittiin myös historiallisia maarakenteita.

Löydöt: KM 35708 – 35739, diar. pvm. 8.2.2006

Työaika: Maastotyöaika 23. – 27.5.2005 ja 13. – 16.9.2005.

Kustannukset: 3500 euroa (Oula Seitsonen ja työryhmä), Suomen kulttuurirahaston Kymenlaakson rahasto.

Tutkimusraportti: Oula Seitsonen, Teemu Mökkönen, Kerkko Nordqvist ja Sanna Seitsonen: *Virolahden arkeologinen inventointi 2005*. Inventointiraportti Museoviraston arkeologian osaston arkistossa ja Helsingin yliopiston arkeologian oppiaineessa.

Johdanto

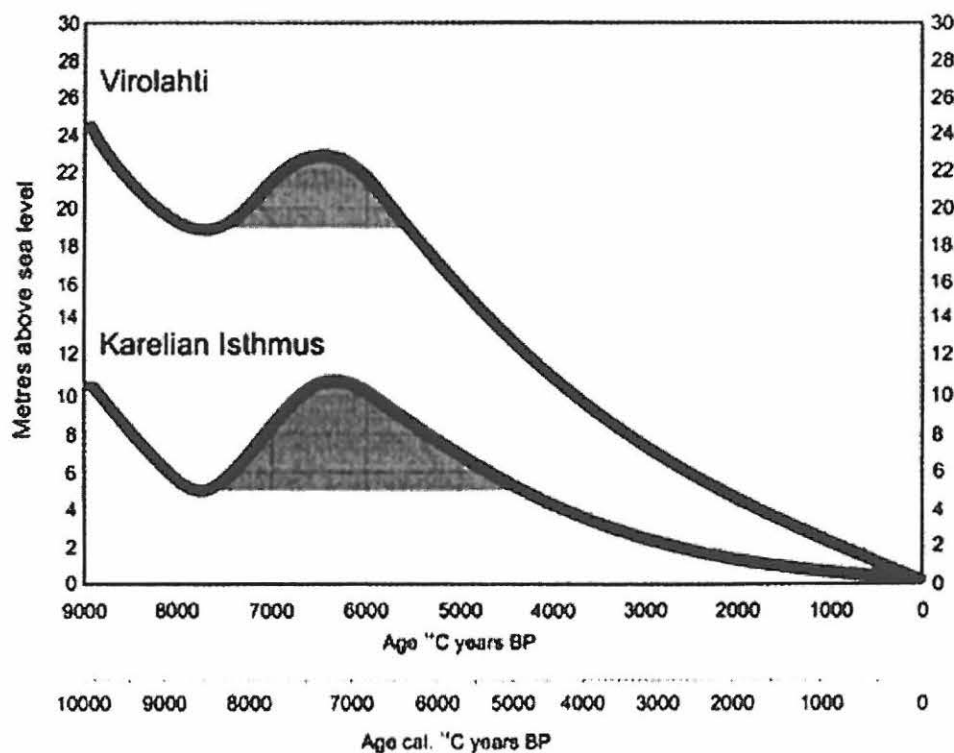
Virolahden kunnan alueella on suoritettu vuosien mittaan kohtalaisen runsaasti arkeologisia tutkimuksia. Aiemmat tutkimukset ovat kuitenkin keskittyneet varsin suuresti teiden varsille, peltoalueille ja irtolöytöpaikoille. Vuonna 2005 suoritetun inventoinnin tavoitteena oli pyrkiä paikantamaan aiemmin tunnettujen kohteiden välisiltä alueilta uusia eriaikaisia kohteita erilaisista ekologisista ympäristöistä.

Lyhyen inventoinnin menestyksekkäys osoitti, että myös arkeologisesti ennestään varsin hyvin tunnetulta alueelta on mahdollista paikantaa suuret määrät uusia kohteita niitä aktiivisesti etsimällä. Tämä kuvastaa selkeästi vanhojen ja uusien inventointimenetelmien muutosta ja vaikutusta tuloksiin.

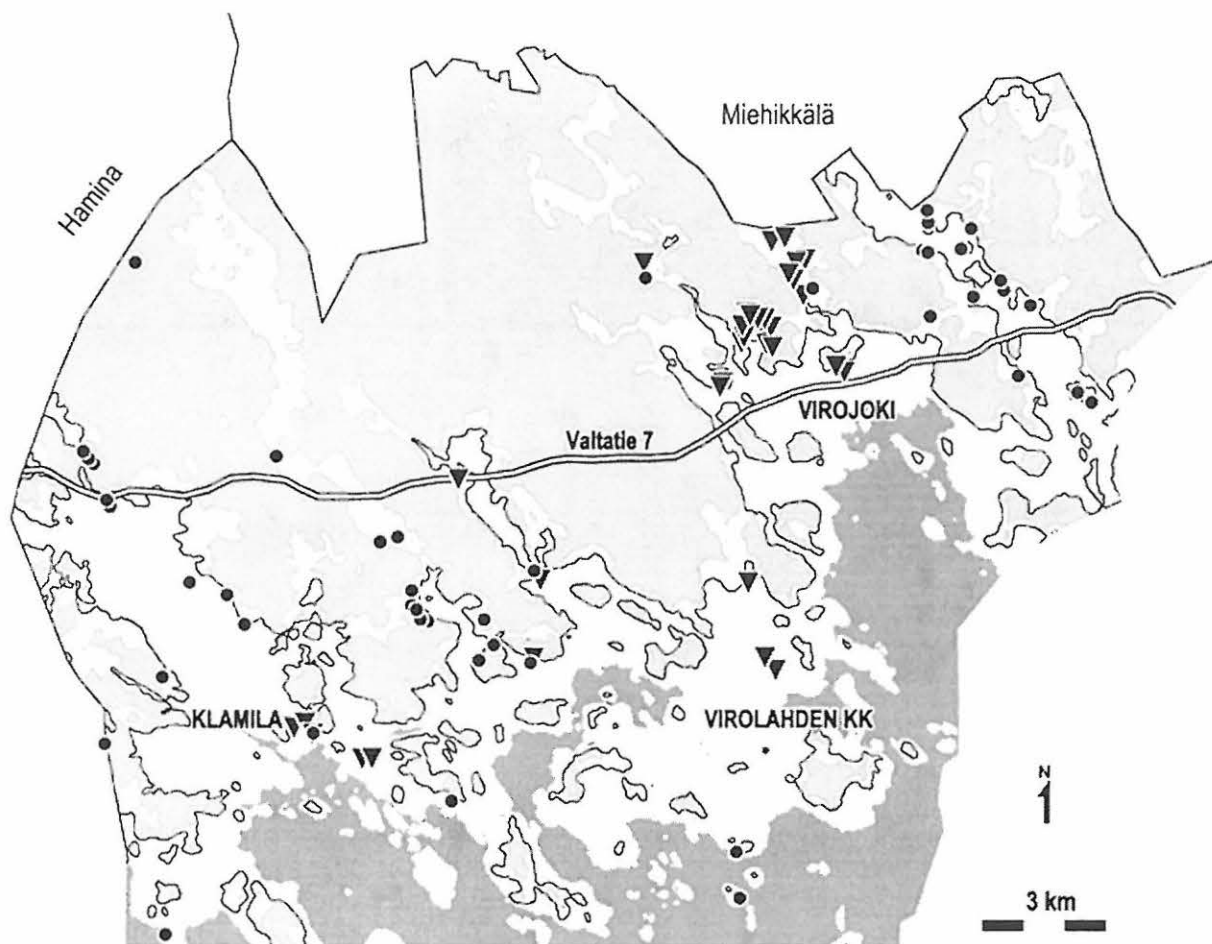
Alueen rannansiirtymishistoria

Virolahden alueen rannansiirtymishistorian Ancyclusjärven jälkeiset vaiheet tunnetaan kohtalaisen hyvin Arto Miettisen (2002) alueella suorittamien limnologisten tutkimusten pohjalta. Litorinatransgressiota aikaisempien vaiheiden pääpiirteet tunnetaan lähialueilla tehtyjen tutkimusten perusteella.

Ancyclusjärvivaiheessa ranta on laskenut kohtalaisen nopeasti noin 50 m mpy tasolta jopa noin 19 m mpy tasolle. Litorinatransgressio alkoi noin 8200 – 8000 calBP. Se saavutti maksimitasonsa noin 23 m mpy 7400 – 7100 calBP välillä. Litorinamaksimin jälkeen alueella on vallinnut suhteellisen tasainen regressio: merenpinnan korkeus 6000 calBP oli noin 18 m mpy, 5000 calBP noin 14,5 m mpy, 4000 calBP noin 11 m mpy, 3000 noin 7,5 m mpy ja 2000 calBP 5 m mpy.



Kuva 1. Rannansiirtymiskäyrät Virolahdella ja Karjalankannaksella. Litorinatransgressio merkitty tumman harmaalla. (Miettinen 2002: Fig. 51.)



RANNAT

- = nykyinen Suomenlahti
- = rantaviiva tyypillisen kampakeramiikan aikana n. 3700 eKr. (n. 16.5 m mpy)
- = rantaviiva esikeraamisella kivikaudella n. 5300 eKr. (n. 23 m mpy)

ESIHISTORIALLISET MUINAISJÄÄNNÖKSET

- = ennen inventointia tunnetut
- ▼ = v. 2005 inventoinnissa löydetyt uudet kohteet

Kuva 2. Tutkimusalueen vesistörekonstruktio (piirt. T. Mökkönen & O. Seitsonen).

Aikaisemmat arkeologiset inventoinnit ja tarkastukset

Virolahden kunnan alueella on suoritettu viisi arkeologista inventointia (liite 1: Blomqvist 1885, Rosén 1920, Koskimies 1967, Hölttä & Peltonen 1992, Karjalainen 2000). Lisäksi arkeologian osaston arkistosta löytyy 19 tarkastuskertomusta (liite 1). Näiden lisäksi myös Matti Huurre on tarkastanut useita kohteita kunnan alueella.

Vuoden 2005 inventointi

Arkeologit Oula Seitsonen, Teemu Mökkönen, Kerkko Nordqvist ja Sanna Seitsonen (12.11.2005 asti Puttonen) Helsingin yliopistosta suorittivat Virolahden kunnan alueella arkeologinen inventoinnin 23. – 27.5.2005 ja 13. – 16.9.2005 (Kuva 3). Työ toteutettiin Suomen kulttuurirahaston Kymenlaakson rahaston myöntämällä 3500 euron apurahalla.



Kuva 3. Inventointiryhmä. Takarivissä Sanna Seitsonen (vas.), Liisa Lohtander, Aarni Lohtander ja Teemu Mökkönen, eturivissä Oula Seitsonen (vas.) ja Kerkko Nordqvist.

Inventoinnin tavoitteena oli pääasiassa paikantaa uusia pyyntikulttuurin kohteita tutkimuksen tarpeisiin, mutta myös muun aikaisiin muinaisjäännöksiin kiinnitettiin huomiota. Pyrkimyksenä oli paikantaa eriaikaisia kohteita erilaisista ekologisista ympäristöistä. Valitut tutkimusalueet oli tätä silmälläpitäen rajattu ympäristöllisin perustein, ja niihin sisältyi sekä mesoliittiseen että neoliittiseen aikaan liittyvillä korkeuksilla olevia saari- ja vuonoalueita. Kenttätyöt tehtiin muutamilla ympäristöllisesti rajatuilla alueilla johtuen lyhyestä kenttätyöajasta. Näiden pienten alueiden sisällä keskityttiin potentiaalisimman oloisiin paikkoihin, eikä edes pyritty totaali-inventointiin.

Kenttätyöt toteutettiin etsimällä aktiivisesti uusia kohteita kivikautisten rantamallinnosten pohjalta. Irtolöytötietoja ei käyty mitenkään systemaattisesti läpi inventointia valmistellessa. Konkreettinen alue, jolla liikuttiin muinaisessa saaristossa, sijaitsi Klamilan kylän ja Virojoen kuntakeskuksen välisellä alueella. Sisämaahan päin seurattiin Virojoen muinaista vuonomaista laaksoa kohti Miehikkälää. Tältä alueelta ei tunnettu ennestään kuin kolme arkeologista kohdetta. Alue vaikutti alustavasti potentiaaliselta verrattaessa sitä kunnan itäosassa sijaitsevaan Vaalimaanjoen laaksoon, jonka alueelta tunnetaan runsain mitoin kivikautisia asuinpaikkoja.

Kentällä liikuttiin pääasiassa muualla kuin peltoalueilla, koska pellot olivat valtaosaltaan kyntämättömiä. Tämä vaikutti myös löydettyjen kohteiden luonteeseen, sillä tutkimus keskittyi pääasiassa mesoliittisille rantakorkeuksille. Virolahden alueella neoliittisen kivikauden rannat sijoittuvat valtaosaltaan samoille korkeuksille, missä pellot nykyään sijaitsevat. Peltoalueilta on siis mitä todennäköisimmin löydettävissä vielä runsaasti neoliittiseen kivikauteen ajoittuvia kohteita.

Inventointi osoittautui ennako-oletusten mukaisesti menestyksekkääksi. Lyhyenä kenttätyöaikana löydettiin 33 uutta kohdetta sekä dokumentoitiin lisäksi kolme ennestään tunnettua kivikautista asuinpaikkaa aiempaa tarkemmin. Valtaosa uusista kohteista oli kivi- ja varhaismetallikautisia asuinpaikkoja. Lisäksi löydettiin kaksi pronssi – rautakautista kivrakennetta ja yksi historialliseen

	Ennen 2005	2005 inventointi	Yhteensä
Kivikautinen - varhaismetallikautinen asuinpaikka	39	18	57
Kvartsilöytöpaikka	1	11	12
Pronssi-rautakautinen asuinpaikka	1	-	1
Pronssi-rautakautinen röykkiö	4	2	6
Historiallinen aika	-	2	2
Ajoittamaton röykkiö	4	-	4
Ajoittamaton pyyntikuoppa	1	-	1
Yhteensä	50	33	83

Taulukko 1. Virolahdelta tunnetut arkeologiset kohteet.

aikaan liittyvä löytöpaikka. Neljällä kohteella havaittiin myös historiallisia maarakenteita. (taulukko 1.) Löydetyistä asuinpaikoista on valtaosa löytömateriaalin ja rannankorkeuksien perusteella mesoliittisia. Erityisen kiinnostavaksi osoittautui Virolahden kuntakeskuksen pohjoispuolinen Haankangas – Repokivenkangas – Pajusaarena –alue laajoine mesoliittisine asuinpaikkoineen. Esimerkiksi Seppo Leinikan vuonna 1999 arkeologi Kreetta Lesellille (liite 1: Lesell 1999) ilmoittama Repokivenkangas 1 osoittautui yleiskartoituksen yhteydessä yli 250 m pitkäksi yhtäjaksoiseksi ilmeisesti mesoliittiseksi löytövyöhykkeeksi.

Raportti

Johtuen rajoitetusta tutkimusrahoituksesta raportti on valmisteltu pääosin omakustanteisesti talven 2005 – 2006 kuluessa. O. Seitsonen on tehnyt suurimman osan raportin yleiskarttaluonnoksista, jotka on piirretty maastohavaintojen pohjalta askelparein ja suunnin mitaten. T. Mökkönen ja K. Nordqvist osallistuivat kartta-aineiston puhtaaksi piirtämiseen ja digitoimiseen. Sanna Seitsonen analysoi inventoinnissa kerätyn luumateriaalin (liite 4).

Helsingin Kannelmäessä 21.5.2006



Oula Seitsonen



Kerkko Nordqvist



Teemu Mökkönen



Sanna Seitsonen

Lähteet:

Miettinen A. 2002: Relative Sea Level Changes in the Eastern Part of the Gulf of Finland during the Last 8000 Years. *Annales Academiae Scientiarum Fennicae, Geologica-Geographica* 162. Helsinki.

Kohdekuvauksissa käytetyt termit

Kertomuksessa käytetään arkeologien tyypillisesti käyttämää muinaisjäännösten nimeämissysteemiä, jossa muinaisjäännöksen nimi koostuu kolmesta osasta: *kunta*, *inventointinumero* ja *paikannimi*. *Inventointinumero* on kunkin kunnan sisällä juokseva. *Paikannimi* on useimmiten arkeologin antama. Se on yleensä kartalta valittu lähimpänä kohdetta sijaitseva karttasana.

Muinaisjäännöstyyppi:

Asuinpaikka	Kiinteä muinaisjäännös, josta löytyy kiinteään tai toistuvaan toimintaan viittaavia merkkejä. Pyyntikulttuurin asuinpaikoilla tavallisimpia löytöjä ovat esimerkiksi eri kivilajeista isketyt iskokset ja palaneet luufragmentit.
Löytöpaikka	Kohde, josta on merkkejä esihistoriallisesta toiminnasta, muttei kuitenkaan niin runsaasti, että ne oikeuttaisivat kutsumaan paikkaa asuinpaikaksi. Joskus kyseessä ovat asuinpaikat, joilta ei vain ole havaittu riittävästi löytömaterialia. Kyseessä saattaa olla myös esimerkiksi jokieroosion vaikutuksesta tuhoutunut asuinpaikka.

Ajoitus:

Kivikautinen	Pyyntikulttuurin muinaisjäännös. Rannansiirtymisen perusteella kivikautinen.
Varhaismetallikautinen	Pyyntikulttuurin muinaisjäännös. Rannansiirtymisen perusteella varhaismetallikautinen.
Pronssikautinen	Pronssikautiselta vaikuttava röykkiökohde.
Pronssi-rautakautinen	Pronssikautiselta vaikuttava röykkiökohde, jonka yhteydessä mahdollisesti rautakautteen liittyviä tarhamaisia kivirakenteita.
Historiallinen	Selkeästi historialliseen aikaan liittyvä muinaisjäännöstyyppi, pääasiassa erilaisia maarakenteita.

Rauhoitusluokkaehdotus:

1 = valtakunnallisesti merkittävä muinaisjäännös, jonka säilyminen on turvattava kaikissa olosuhteissa

2 = kohteen arvon selvittäminen edellyttää tarkempia tutkimuksia

3 = tuhoutunut ja/tai loppuun tutkittu muinaisjäännös, ei enää rauhoitettu

Löydöt: KM = Kansallismuseon kokoelma, luettelonumero ja alanumero. Jos muuta ei ole mainittu, kvartsiartefaktit ovat kvartsi-iskoksia ja niiden fragmentteja.

Valokuvat Valokuvadokumentaatio suoritettiin digitaalisilla kameroilla, alkuperäiset tiedostot ovat inventoijien hallussa.

Peruskarttaotteet: Vuonna 2005 havaitut kohteet on merkitty punaisilla ympyröillä tai rajattu punaisella alueella. Vanhat kohteet on merkitty kolmioilla tai ympyröillä, jos niillä on tehty uusia havaintoja vuonna 2005.

Virolahti 42 Virojoki Riihikorvenkangas

MJ.REK NR0 935 01 6042

Muinaisjännöstyyppi: Asuinpaikka
Ajoitus: Kivikautinen
Rauhoitusluokkaehdotus: 2
Lukumäärä: 1
MJ – tunnus:

Sijainti

Kartta: 3042 11 Miehikkälä, Helsinki 1968
Koordinaatit: A: x= 6722 21 y= 3539 15 z= n. 20 m mpy
B: x= 6722 19 y= 3539 04 z= n. 19 – 20 m mpy
C: x= 6722 27 y= 3539 21 z= n. 20 m mpy
Etäisyystieto: Virolahden kirkolta n. km N n. 11 km
Tutkimukset: 1983 tarkastus – J.-P. Taavitsainen
2005 inventointi – O. Seitsonen, T. Mökkönen, K. Nordqvist & S. Puttonen

Asuinpaikka sijaitsee Virolahden kuntakeskuksesta (Virojoki) Miehikkälään johtavan tien itäpuolella Riihikorvenkankaan alueen eteläosassa. J.-P. Taavitsainen tarkasti kohteen vuonna 1983 ja löysi paikalta kvartsiartefakteja (KM 20569). Taavitsaisen löytöpaikka on mäntykankaan reunassa olevalla hiekkansekaisella pellolla noin 20 m mpy tasolla. Vuonna 2005 tehtyjen uusien havaintojen myötä pellolla oleva löytöalue nimitettiin alue A:ksi.

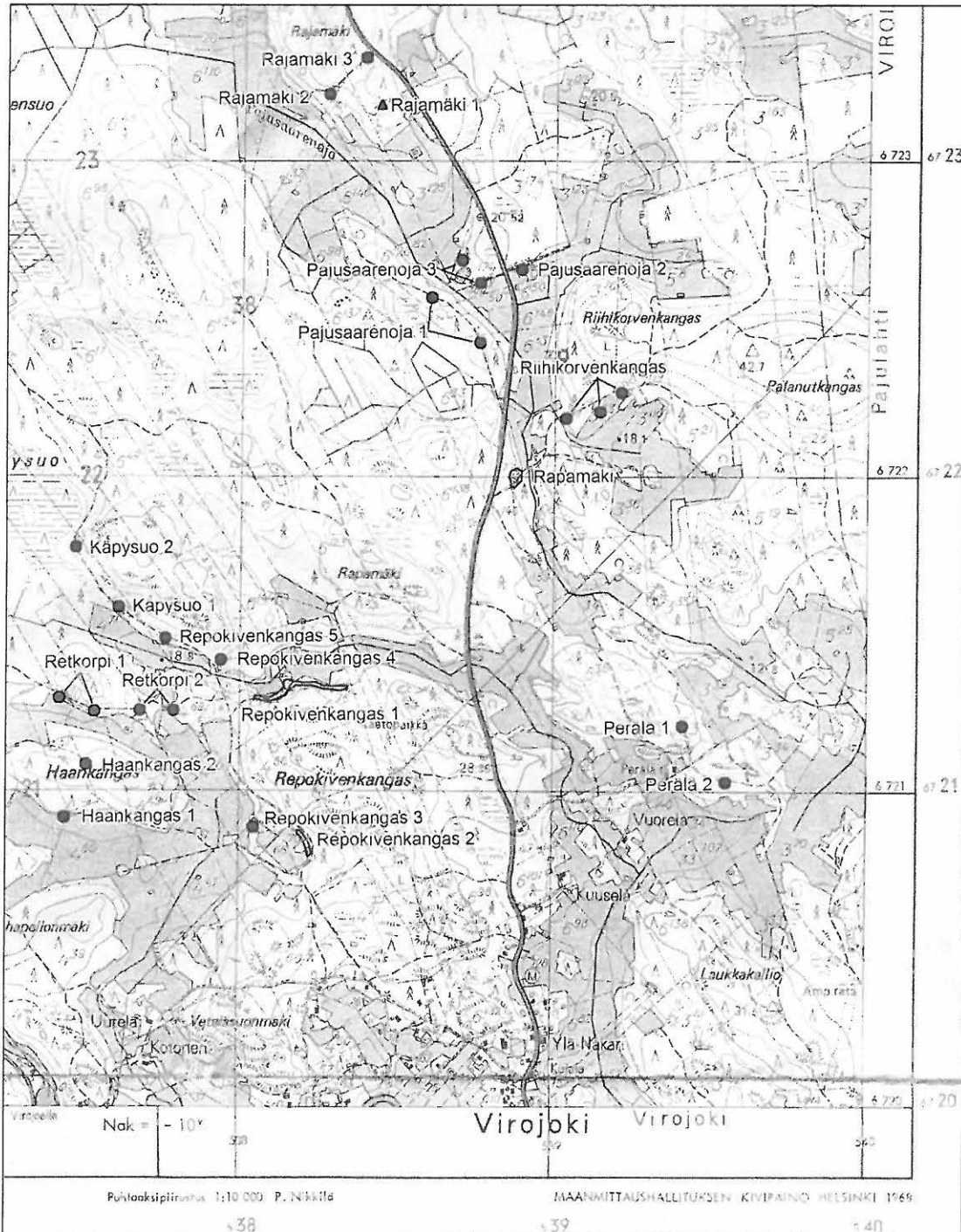
Alue B sijaitsee pellon pohjoispuolisella hiekkatiellä noin 100 m alueesta A länteen. Törmä laskee löytöpaikalla terassilta noin yhden metrin alapuoliselle avokalliolle. Löytöjä havaittiin sekä terassin laelta että törmän juuresta. Löydöt olivat kvartsiartefakteja.

Alue C on samalla hiekkatiellä kuin alue B, noin 100 m alueesta A koilliseen. Noin 20 m mpy sijaitsevalta tasaiselta terassilta havaittiin kvartsiartefakteja tienvarren ojasta.

Maaperä kaikilla alueilla on hienoa hiekkaa. Kasvillisuus on mäntykangasta, pellon laidassa on hieman nuorta sekametsää.

Inventointi 2005

Päivämäärä: 16.9.2005
Inventoijat: Teemu Mökkönen, Kerkko Nordqvist, Sanna Puttonen, Oula Seitsonen
Löydöt: -
Havaintomahdollisuudet: Hyvät
Koko: -
Lähilöydöt: Pajusaarenoja 1 n. 450 m NW, Pajusaarenoja 2 n. 500 m NNW, Pajusaarenoja 3 n. 550 m NW
Kartat: Peruskarttaote s. 10
Valokuvat: s. 11



Peruskarttaote 1. 3042 11 Miehkälä (Helsinki 1968), mittakaava 1:20 000.



Kuva 4. Riihikorvenkankaan löytöalue C koillisesta. S. Puttonen, K. Nordqvist ja O. Seitsonen löytöalueella. T. Mökkönen 16.9.2006.

Violahti 48 Parunranta

MJ.REK NRO 935 01 0048

Muinaisjäänöstyyppi: Asuinpaikka
Ajoitus: Kivikautinen (neoliittinen) - varhaismetallikautinen
Rauhoitusluokkaehdotus: 2
Lukumäärä: 1
MJ – tunnus:

Sijainti

Kartta: 3041 12 Hanski
Koordinaatit: x= 6709 79 y= 3530 43 z= n. 12 m mpy
Etäisyystieto: Virolahden kirkolta n. 7,6 km WSW
Tutkimukset: 2005 inventointi – O. Seitsonen, T. Mökkönen, K. Nordqvist & S. Puttonen

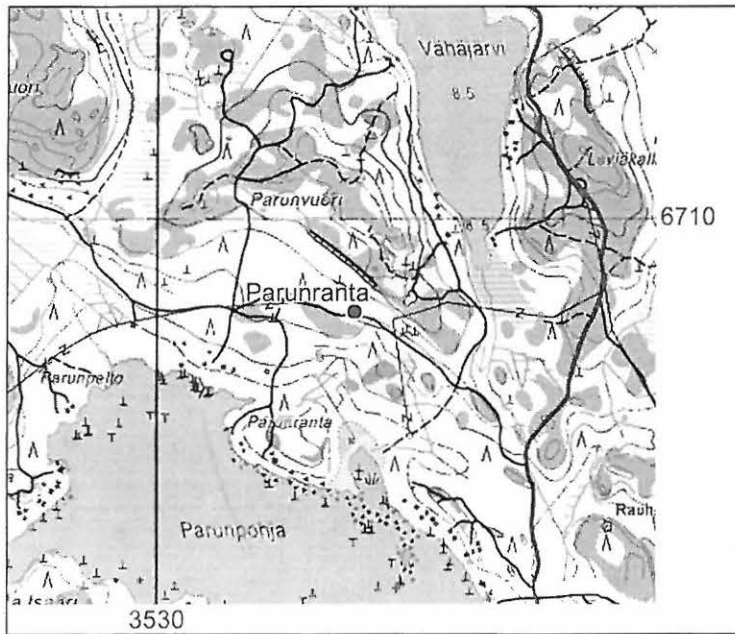
Asuinpaikka sijaitsee Tinkasen kylän itäpuolella Ravijoki-Siikasaari tielle vievän hiekkatien pohjoispuolisella mäntykankaalla. Kohde on loivasti etelään laskevalla noin 12 m mpy terassilla. Löytöalueen edustalla ovat loivasti laskevat avokalliot. Nykykasvillisuus on mäntykangasta ja maaperä hiekkaa. Asuinpaikan taustalla kohoaa suojaava kivikkoinen Parunvuori (Muurassuonvuori). Kohteen eteläpuolella on Parunpohja-niminen lahti.

Teemu Mökkönen havaitsi 1999 kohteella sijaitsevasta tuulenkaadosta kvartsi-iskoksia, kivilaji-iskoksen ja palanutta luuta, sekä vuonna 2001 hiekkatieltä yhden palan huokoista, koristelematonta keramiikkaa. Keramiikan löytymisen yhteydessä tehdystä koepistosta oli havaittavissa kaksi hiilensekaista kulttuurikerrosta, joita erotti toisistaan puhdas hiekkakerros. Löydöt pistosta olivat savipalleroita ja palanutta luuta.

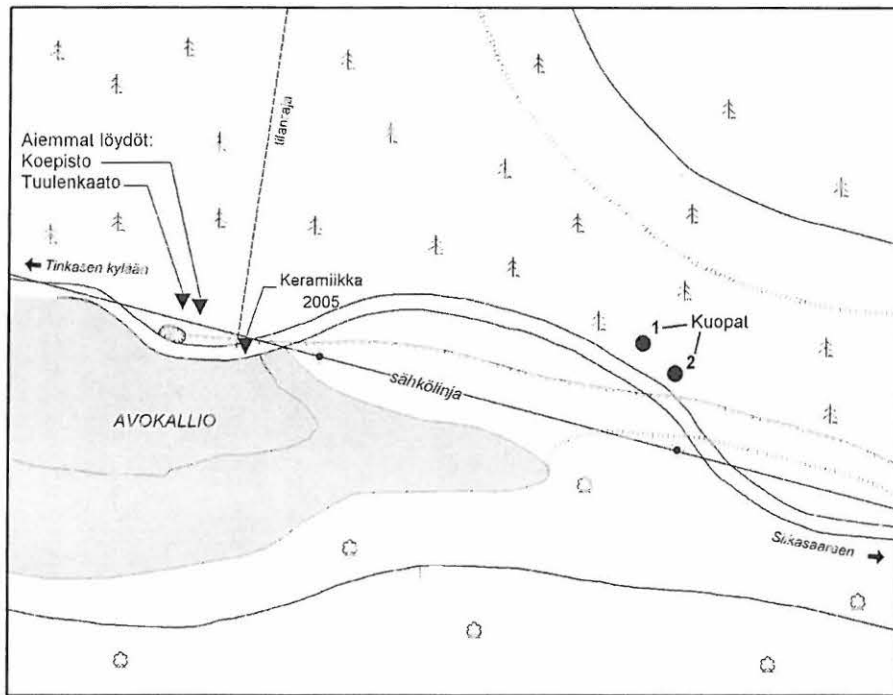
Vuoden 2005 inventoinnissa tieltä törmän laelta löytyi yksi pala vastaavaa huokoista, koristelematonta keramiikkaa kuin vuonna 2001 havaittu pala. Keramiikan löytöpaikasta noin 100 m havaittiin kaksi kuopannetta, jotka olivat kooltaan noin 1,5 x 0,3 m ja 2 x 0,3 m. Lätisemmän kuopan valliin tehdyssä kairauksessa oli havaittavissa kaksoispodsoli ja sisälle tehdyssä yli 50 cm paksuudelta mustaa hiilensekaista maata.

Inventointi 2005

Päivämäärä: 23.5.2005
Inventoijat: Teemu Mökkönen, Kerkko Nordqvist, Sanna Puttonen, Oula Seitsonen
Löydöt: KM 35708: 1 keramiikkaa, 2 kpl (toinen löydetty 2001)
Havaintomahdollisuudet: Hyvät, hiekkakankaaseen aurattu maantie
Koko: -
Lähilöydöt: Muurassuonvuori n. 1,2 km NW, Päkinoja 1 n. 2,3 km NW, Päkinoja 2 n. 2,2 km NW
Kartat: Peruskarttaote s. 13, yleiskarttaluonnos s. 14
Valokuvat: s. 15



Peruskarttaote 2. 3041 12 Hanski (Helsinki 1968), mittakaava 1:20 000.



Virolahti Parunranta

Virolahden inventointi 2005
 Yleiskarttaluonnos
 1 : 1500
 Piirt. O. Seitsonen 23.5.2005
 Digit. T. Mökkönen & O. Seitsonen



Yleiskarttaluonnos 1.



Kuva 5. Parunrannan asuinpaikka luoteesta. K. Nordqvist vasemmalla tuulenkaadon luona, mistä ensimmäiset löydöt tulivat 1999, ja O. Seitsonen tiellä vuoden 2005 keramiikka löytöpaikalla. T. Mökkönen 23.5.2005.



Kuva 6. K. Nordqvist osoittaa pohjoiseen kuopassa 1, luoteesta. Siikasaaren johtava tie näkyy taustalla törmän alla. T. Mökkönen 23.5.2005.

Violahti 49 Virojoki Repokivenkangas 1

MJ REK NRO 100002369

Muinaisjäännöstyyppi: Asuinpaikka
Ajoitus: Kivikautinen (mesoliittinen?)
Rauhoitusluokkaehdotus: 2
Lukumäärä: 1
MJ – tunnus:

Sijainti

2
↓

Kartta: 3042 11 Miehikkälä, Helsinki 1968
Koordinaatit: A: x= 672 108 y= 3538 06 z= n. 22,5 – 24 m mpy
B: x= 6721 29 y= 353810 z= n. 22,5 – 24 m mpy
C: x= 6721 33 y= 3538 22 z= n. 20 – 22,5 m mpy
D: x= 6721 32 y= 3538 34 z= n. 22,5 – 24 m mpy
Etäisyystieto: Virolahden kirkolta n. 10,2 km N
Tutkimukset: 1999 tarkastus – K. Lesell
2005 inventointi – O. Seitsonen, T. Mökkönen, K. Nordqvist & S. Puttonen

Asuinpaikka on Virojoen itärannalla Vaalimaan tien pohjoispuolella sijaitsevan Repokivenkankaan alueen pohjoislaidalla. Kohteella havaittiin kvartsiartefakteja ja palanutta luuta yli 300 m pitkältä matkalta kapealta noin 20 – 22 m mpy terassilta. Löytöjä poimittiin terassin laella kulkevan hiekkatien pinnalta ja ojista sekä kahdesta tiensivuun kaivetusta hiekkakuopasta. Löydöt otettiin talteen alueittain A – D lännestä itään, vaikkei löytöjen levinnässä varsinaisia katkoksia havaittukaan (kts. yleiskarttaluonnos). Muutamissa kvartsiartefakteissa on todennäköisesti säleiden valmistuksesta kertovia iskuarpia, mikä viittaa yhdessä asuinpaikan korkeussijainnin kanssa mesoliittiseen ajoitukseen.

Terassin alla laskee noin 7-8 m korkea jyrkkä törmä pohjoiseen kosteaan ja pusikkoiseen Välinotkoon, joka on vielä 1970-luvun peruskartoissa merkattu pelloksi. Välinotkon toisella puolella maasto kohoaa kallioiselle kuusikon peittämälle rinteelle, jolla sijaitsee Repokivenkangas 4 –asuinpaikka. Löytöalueen taustalla kohoaa loiva kallioinen rinne, alueella D jyrkkä kallio. Maaperä on hienoa hiekkaa, paikoitellen peruskallio nousee löytöterassilla hiekkatien pintaan asti. Ojanleikkauksissa on siellä täällä havaittavissa selvä hiilensekainen kulttuurikerros. Nykykasvillisuus on kuusivaltaista sekametsää.

Löytöalueella C havaittiin terassin laidalla kaksi loivaa noin 4 x 0,4 – 0,5 m kokoista painauma ja niiden alapuolella törmään kaivettu tervahauta. Painauman 2 keskelle tehdystä kairauksesta havaittiin: 0 – 10 cm turve, 10 – 15 cm huuhtoutumiskerros, 15-20 cm rikastumiskerros, 20 – yli 45 cm mustaa hiilensekaista maata. Hiilensekaisesta maasta löytyi yksi kvartsi-iskos.

Inventointi 2005

Päivämäärä: 27.5.2005
Inventoijat: Teemu Mökkönen, Kerkko Nordqvist, Sanna Puttonen, Oula Seitsonen
Löydöt: Löytöalue A: KM 35709: 1 kvartsiartefakti, 10 kpl; Löytöalue B: 2 kvartsiartefakti, 17 kpl; Löytöalue C: 3 kvartsiartefakti, 2 kpl; Löytöalue

C, painanne 2: 4 kvartsiartefakti, 2 kpl; Löytöalue D: 5 kvartsisitasoydin, 1 kpl; 6 kvartsiartefakti, 1 kpl; Löytöalue A: 7 palanut luu, 3 kpl

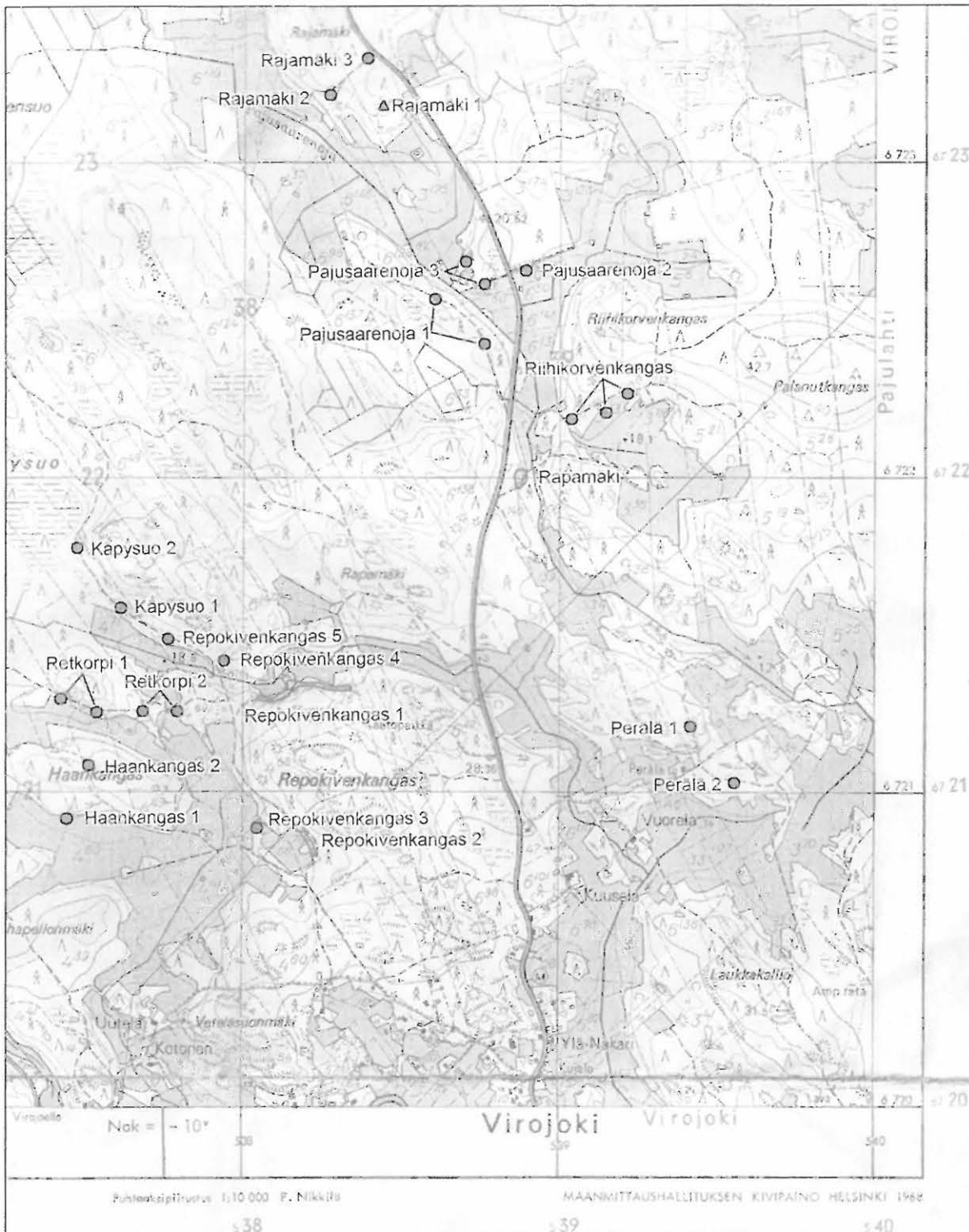
Havaintomahdollisuudet: Hyvät

Koko: yli 250 m pitkä löytöalue

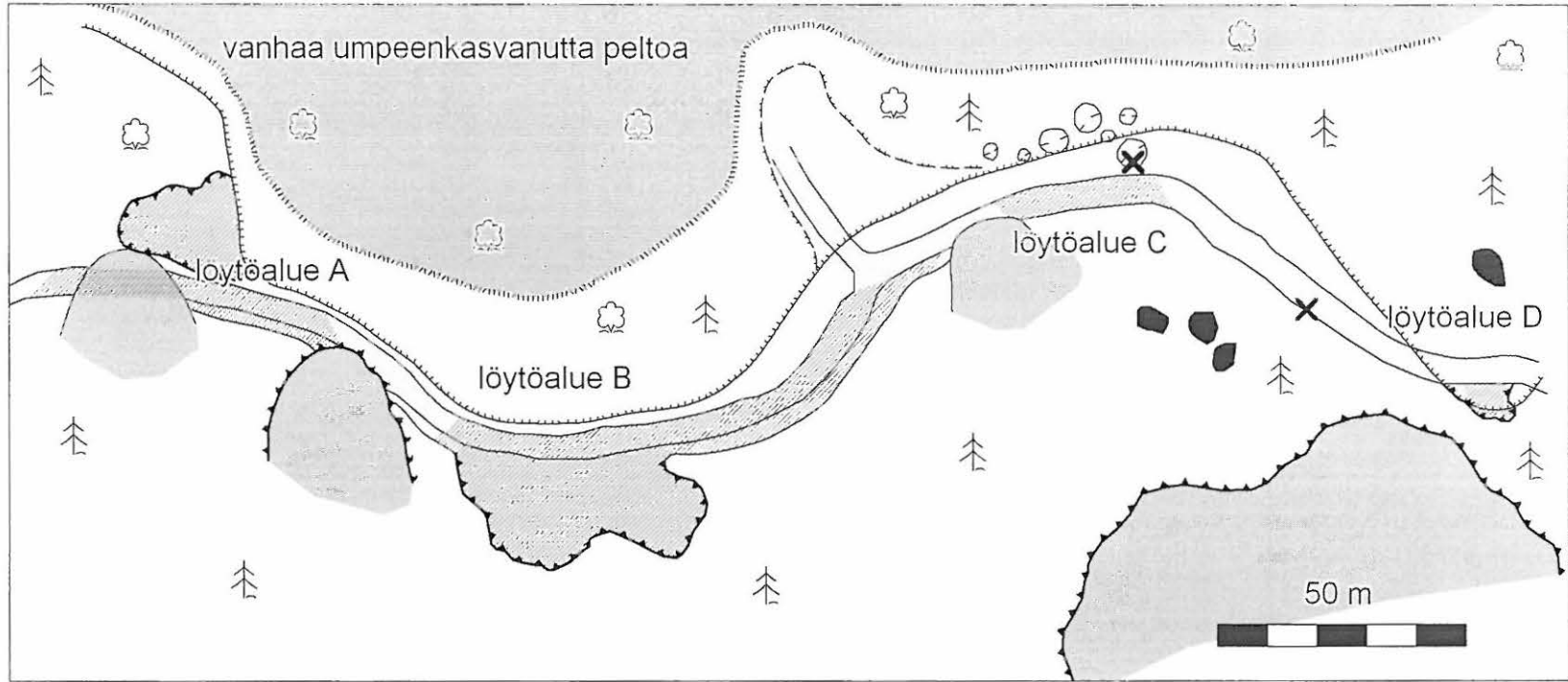
Lähilöydöt: Haankangas 1 n. 750 m SW, Haankangas 2 n. 600 m SE, Repokivenkangas 2 n. 450 m S, Repokivenkangas 3 n. 450 m S, Repokivenkangas 4 n. 200 m N, Repokivenkangas 5 n. 300 m NW

Kartat: Peruskarttaote s. 17, yleiskarttaluonnos s. 18

Valokuvat: s. 19 – 21



Peruskarttaote 3. 3042 11 Miehikkälä (Helsinki 1968), mittakaava 1:20 000.



Virolahti Repokivenkangas 1

Virolahden inventointi 2005

Yleiskarttaluonnos 1:1000

27.5.2005

Piirt. O. Seitsonen

Digit. K. Nordqvist

 terassin harja

 terassin tyvi

 korkeuskäyrä


 siirtolohkare

 löydötön kuoppa

 löytö / löytöalue

 hiekkakuoppa

 kallio

 metsätie





Kuva 7. Repokivenkankaan löytöalue A idästä. T. Mökkönen 27.5.2005.



Kuva 8. Repokivenkankaan löytöalue B lännestä. T. Mökkönen 27.5.2005.



Kuva 9. Repokivenkankaan löytöalue C lännestä. T. Mökkönen 27.5.2005.



Kuva 10. Repokivenkankaan löytöalue D idästä. T. Mökkönen 27.5.2005.



Kuva 11. K. Nordqvist osoittaa pohjoiseen löytöalueen C kuopassa 1, länsiluoteesta. T. Mökkönen 27.5.2005.



Kuva 12. K. Nordqvist osoittaa pohjoiseen löytöalueen C kuopassa 2, itäkoillisesta. T. Mökkönen 27.5.2005.

Violahti 50 Klamila Korkiakallio

MJ REK NRO 1000 00 3632

Muinaisjäänöstyyppi: Röykkiö
Ajoitus: Pronssikautinen
Rauhoitusluokkaehdotus: 2
Lukumäärä: 1
MJ – tunnus:

Sijainti

Kartta: 3042 07 Klamila, Helsinki 1943
Koordinaatit: x= 6711 58 y= 3526 73 z= n. 10 m mpy
Etäisyystieto: Virolahden kirkolta n. 11 km W

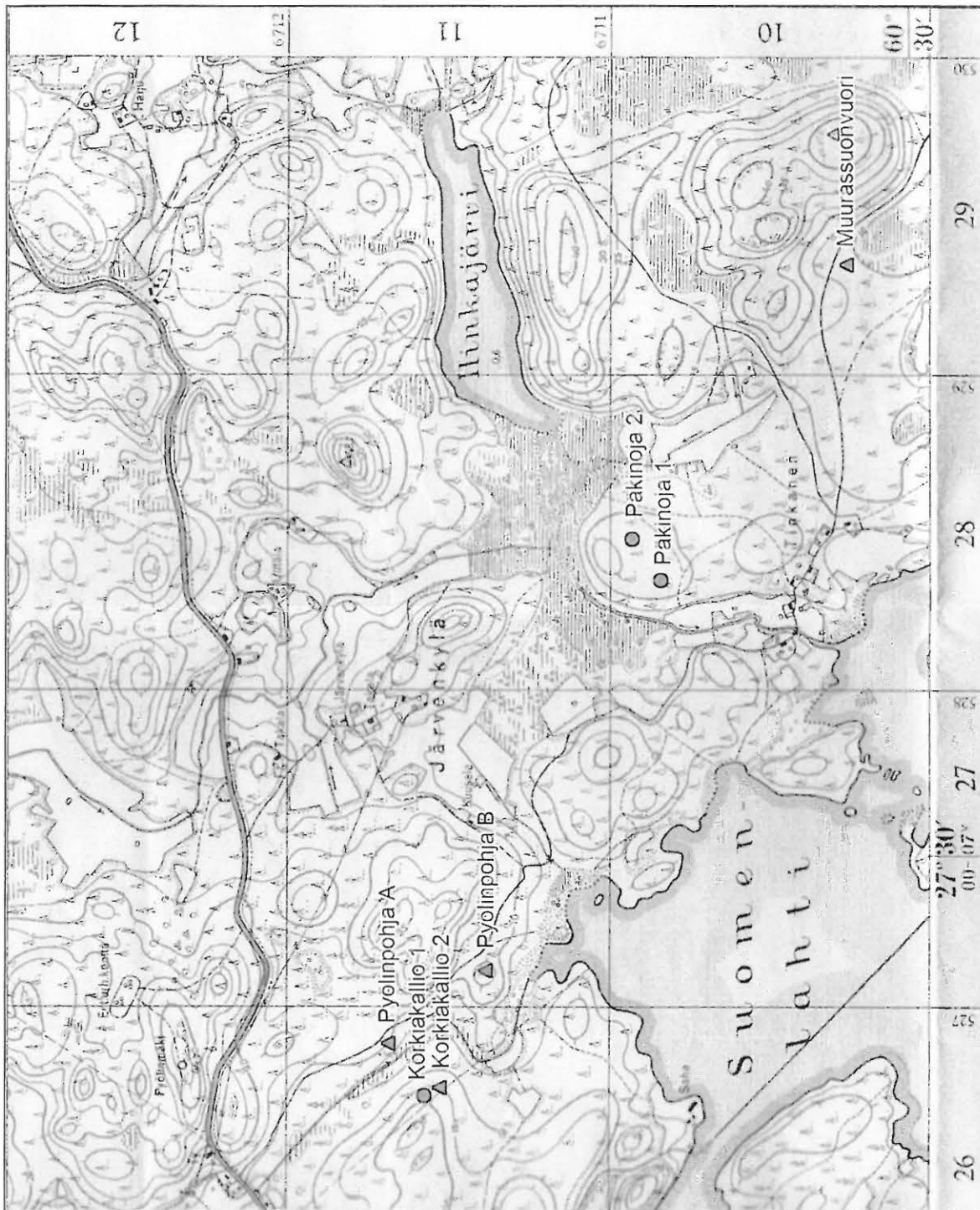
Tutkimukset: 2005 inventointi – O. Seitsonen, T. Mökkönen, K. Nordqvist & S. Puttonen

Klamilan venesataman sijaitsevan Korkiakallio (Korkiamäki) itälaidassa havaittiin noin 10 m mpy avokalliolla osittain tuhoutunut sammalen peittämä röykkiö. Röykkiö on kooltaan noin 4,5 x 4 x 0,4 m ja sen länsilaita on hieman tuhoutunut metsätyökoneiden raivaaman uran takia. Röykkiössä on suuremmat kehään asetellut reunakivet ja sen sisusta on täytetty pienemmillä miehennostannaisilla kivillä. Sen eteläisivussa on erotettavissa karkeasti nelikulmainen, tarhamainen kivillä täytetty lisäke.

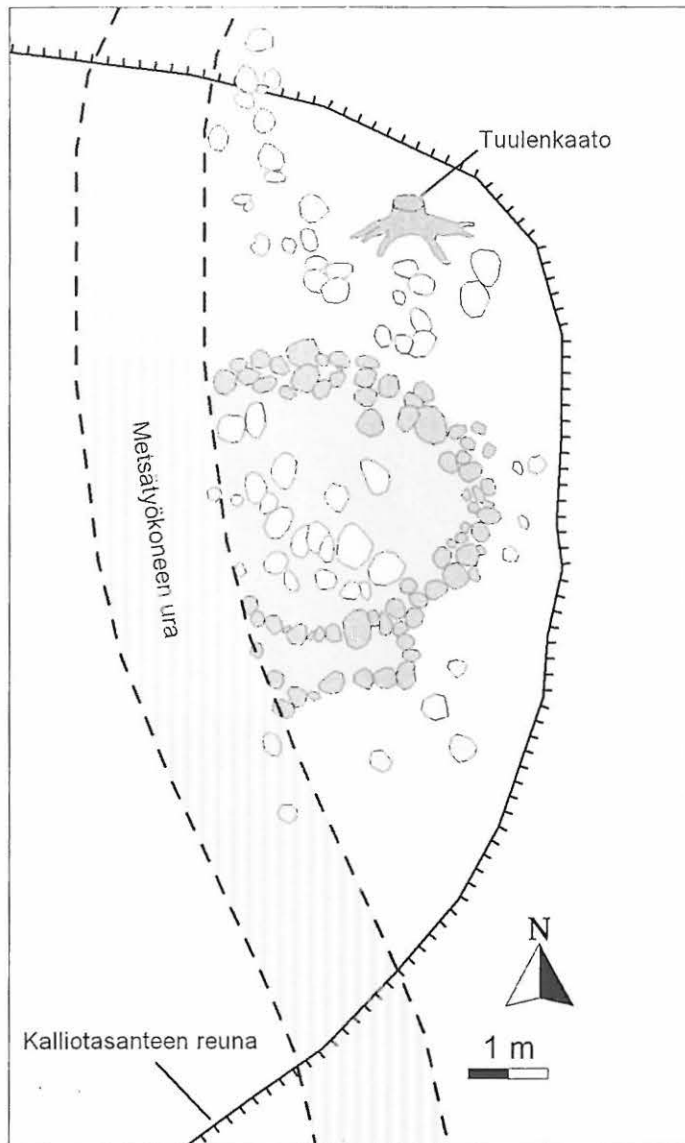
Kallion alapuolella maasto laskee suohon, josta laskevat ojat luoteeseen Pyölinjokeen ja kaakkoon Pyölinpohjan lahteen. Tausta kohoaa loivasti Korkiakalliolle päin. Välittömästi suon itäpuolella sijaitsee Violahti 13 Pyölinpohja A:n pronssikauteen ajoitettu röykkiökohde.

Inventointi 2005

Päivämäärä: 25.5.2005
Inventoijat: Teemu Mökkönen, Kerkko Nordqvist, Sanna Puttonen, Oula Seitsonen
Löydöt: -
Havaintomahdollisuudet: Hyvät
Koko: -
Lähilöydöt: 13 Pyölinpohja A (röykkiöt a-e) n. 150 m E, Pyölinpohja B (röykkiöt f-g) n. 450 m SE
Kartat: Peruskarttaote s. 23, yleiskarttaluonnos s. 24
Valokuvat: s. 25





Peruskarttaote 4. 3042 07 Klamila (Helsinki 1943), mittakaava 1:20 000.



Virolahti Korkiakallio

Virolahden inventointi 2005
 Yleiskarttaluonnos
 1 : 100
 Piirt. O. Seitsonen 25.5.2005
 Digit. O. Seitsonen

-  = kivi
-  = kivi, joka on siirtynyt alkuperäiseltä paikaltaan
-  = sammalta

Yleiskarttaluonnos 3.



Kuva 13. Korkiakallion röykkiö luoteesta. Etualalla näkyvä metsäkoneen kulku-ura on tuhonnut röykkiön laidan. T. Mökkönen 25.5.2005.



Kuva 14. O. Seitsonen kartoittaa Korkiakallion röykkiötä, lounaasta. T. Mökkönen 25.5.2005.

Virolahti 51 Järvenkylä Päkinoja 1

M3 REV NRO 1000 00 3633

Muinaisjäännytyystyyppi: Röykkiö, kivirakenne (tarhoja)
Ajoitus: Pronssi-rautakautinen
Rauhoitusluokkaehdotus: 2
Lukumäärä: 1
MJ – tunnus:

Sijainti

Kartta: 3042 07 Klamila, Helsinki 1943
Koordinaatit: x= 6710 84 y= 3528 34 z= n. 10 m mpy
Etäisyystieto: Virolahden kirkolta n. 9,4 km W

Tutkimukset: 2005 inventointi – O. Seitsonen, T. Mökkönen, K. Nordqvist & S. Puttonen

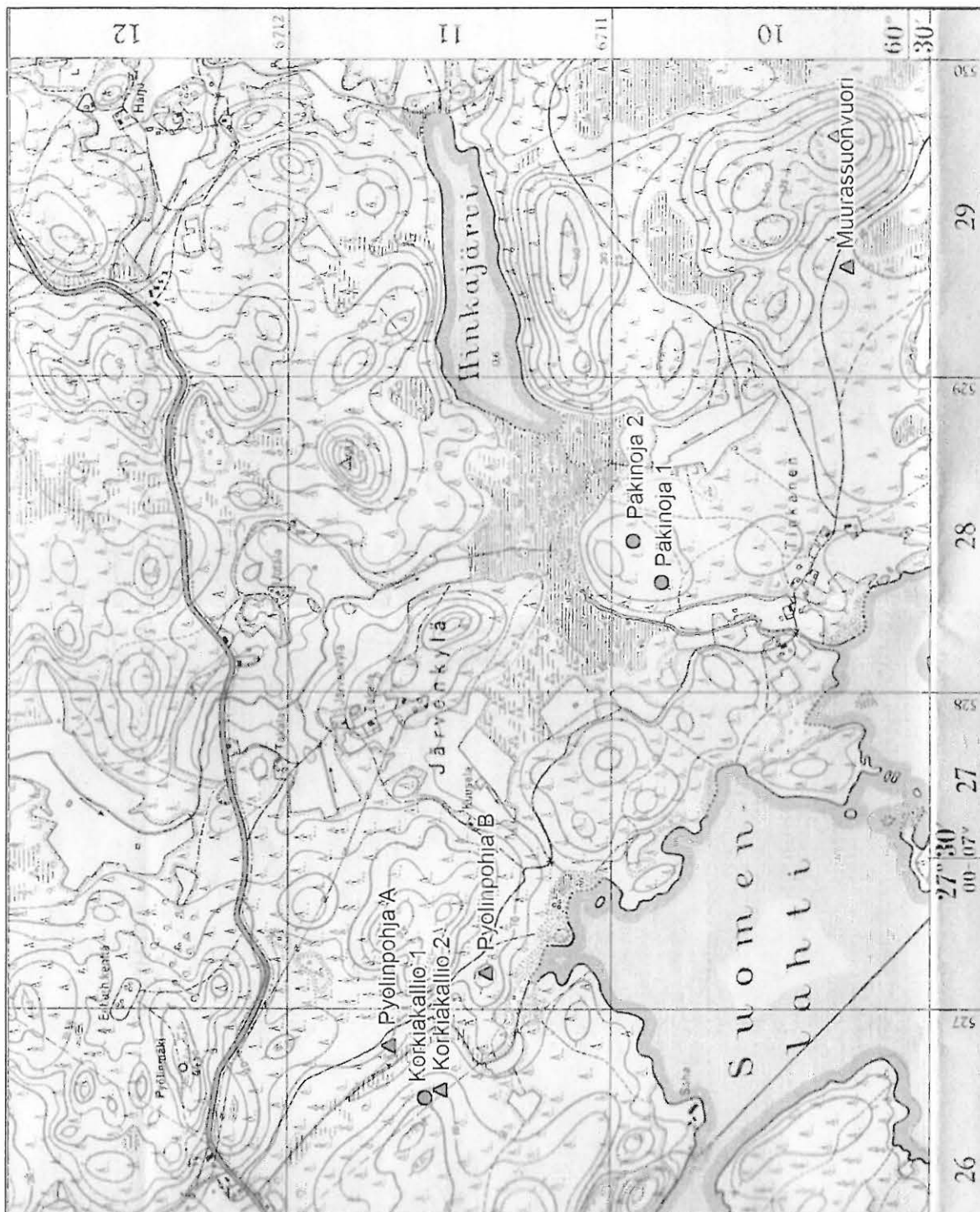
Tinkasen kylän pohjoispuolella avokalliolla havaittiin sammaleen ja heinikon peittämä röykkiö ja välittömästi sen pohjoispuolella 12 halkaisijaltaan 20-30 cm kivistä rakennettua avointa ”tarhaa”. Röykkiö ja tarhat ovat noin 10 m mpy tasolla. Kallio laskee jyrkästi alemmalle terassille heti tarhojen pohjoispuolella. Röykkiön eteläpuolella kallio jatkuu suhteellisen tasaisena.

Röykkiö on kooltaan noin 3 – 4 x 0,4 m. Siinä on havaittavissa suuremmista reunakivistä aseteltu kehä, jonka sisusta on täytetty pienemmillä miehennostannaisilla kivillä. Tarhoja on yhteensä 12 kappaletta ja ne sijaitsevat kolmessa itä – länsisuuntaisessa rivissä muutaman suuren maakiven juuressa, seitsemän tarhaa eteläisimmässä, kolme seuraavassa ja kaksi pohjoisimmassa rivissä. Tarhojen koko on keskimäärin 1,5 – 2 x 1 m. Myös maakivien väleihin ja alle on pakattu tiiviisti pienempiä kiviä.

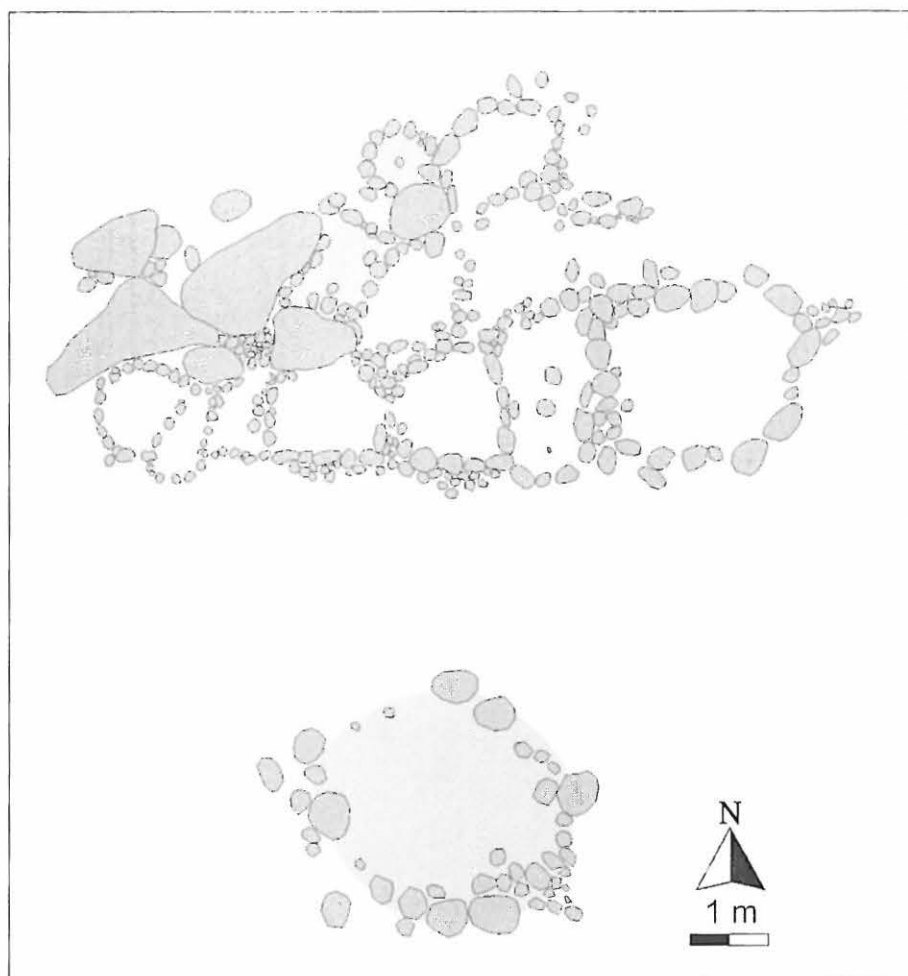
Koskimiehen inventointikertomuksen 1967 mukaan Hinkjärven (Hinkajärven) eteläpuolisella kalliolla on kiviröykkiö ja kaakkoispuolella useampia. Tieto röykkiöistä on virojokelaisesta herrastuomari Eino Rauniolta. Koskimies ei kuitenkaan ehtinyt inventointinsa yhteydessä tarkastamaan tiedonantoa. On mahdollista, että Päkinoja 1 saattaa olla Hinkjärven eteläpuoliseksi mainittu röykkiö.

Inventointi 2005

Päivämäärä: 23.5.2005
Inventoijat: Teemu Mökkönen, Kerkko Nordqvist, Sanna Puttonen, Oula Seitsonen
Löydöt: -
Havaintomahdollisuudet: Hyvät
Koko: -
Lähilöydöt: Päkinoja 2 n. 100 m E, Parunranta n. 2,4 km SE
Kartat: Peruskarttaote s. 27, karttaluonnos s. 28
Valokuvat: s.29 – 31



Peruskarttaote 5. 3042 07 Klamila (Helsinki 1943), mittakaava 1:20 000.



Virolahti Päkinoja 1

Virolahden inventointi 2005

Yleiskarttaluonnos

1 : 100

Piirt. T. Mökkönen 23.5.2005

Digit. O. Seitsonen & K. Nordqvist

 = kivi
 = sammalta

Yleiskarttaluonnos 4.




Kuva 15. Päkinoja 1 koillisesta. K. Nordqvist seisoo röykkiön päällä, S. Puttonen ja O. Seitsonen tarhojen takana. T. Mökkönen 23.5.2005.



Kuva 16. Päkinoja 1 lounaasta. T. Mökkönen 23.5.2005.



Kuva 17. T. Mökkönen kartoittaa tarhoja, S. Puttonen istuu rökkiön reunakivellä, lännestä. O. Seitsonen 23.5.2005.



Kuva 18. Panoraamakuvaa tarhoista maakivien päältä lännestä. T. Mökkönen 23.5.2005.



Kuva 19. Kohde itäkoillisesta. T. Mökkönen 23.5.2005.



Kuva 20. Maakivien alle pakattuja kiviä, etualalla tarhoja, etelästä. T. Mökkönen 23.5.2005.

Violahti 52 Järvenkylä Päkinoja 2

MJ REK NR 1000 00 3634

Muinaisjäänöstyyppi: Asuinpaikka
Ajoitus: Kivikautinen – varhaismetallikautinen (myöhäisneoliittinen?)
Rauhoitusluokkaehdotus: 2
Lukumäärä: 1
MJ – tunnus:

Sijainti

Kartta: 3042 07 Klamila, Helsinki 1943
Koordinaatit: x= 6710 93 y= 3528 48 z= n. 12 m mpy
Etäisyystieto: Virolahden kirkolta n. 9,3 km W

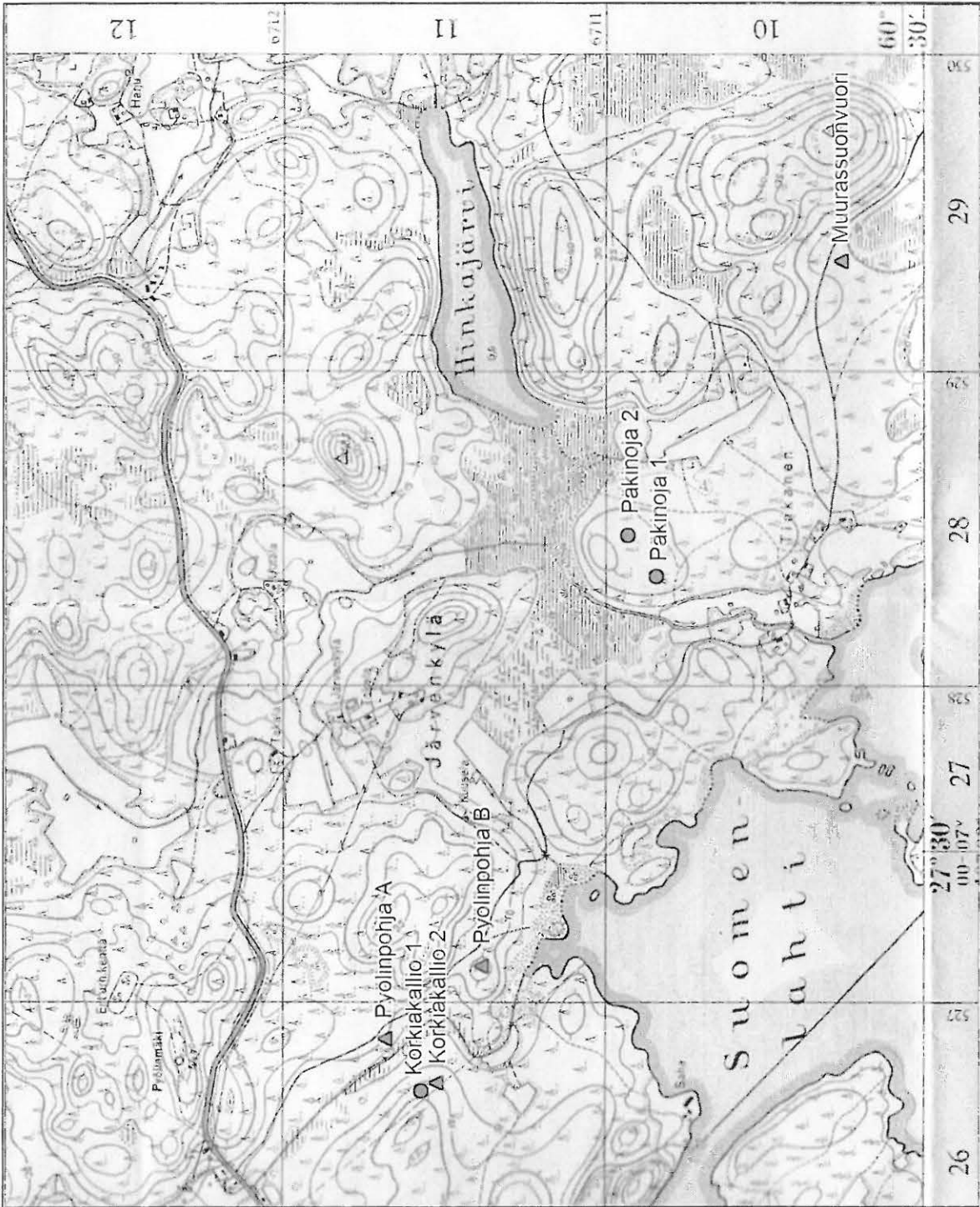
Tutkimukset: 2005 inventointi – O. Seitsonen, T. Mökkönen, K. Nordqvist & S. Puttonen

Asuinpaikka sijaitsee avohakkuualueella noin 12 m mpy terassilla suunnilleen 200 m itäkoilliseen Päkinoja 1:stä. Metsätyökoneen kääntämistä maalaikuista havaittiin kaksi palaa keramiikkaa, kvartsi-iskos ja koepistoista palaneen luun muruja. Keramiikka on hieno ja huokoissekoitteista. Heti löytöpaikan itäpuolella törmä laskee kohtalaisen jyrkästi noin 2 m alemmalle noin 10 m mpy terassille. Sen alla maasto jatkuu loivasti laskevana itäänpäin. Maaperä on hienoa hiekkaa, jossa ei ollut havaittavissa merkkejä kulttuurikerroksesta. Avohakkuualueen raja on noin 30m löytöpaikasta pohjoiseen, mistä alkaa tiheähkö nuori mäntymetsä.

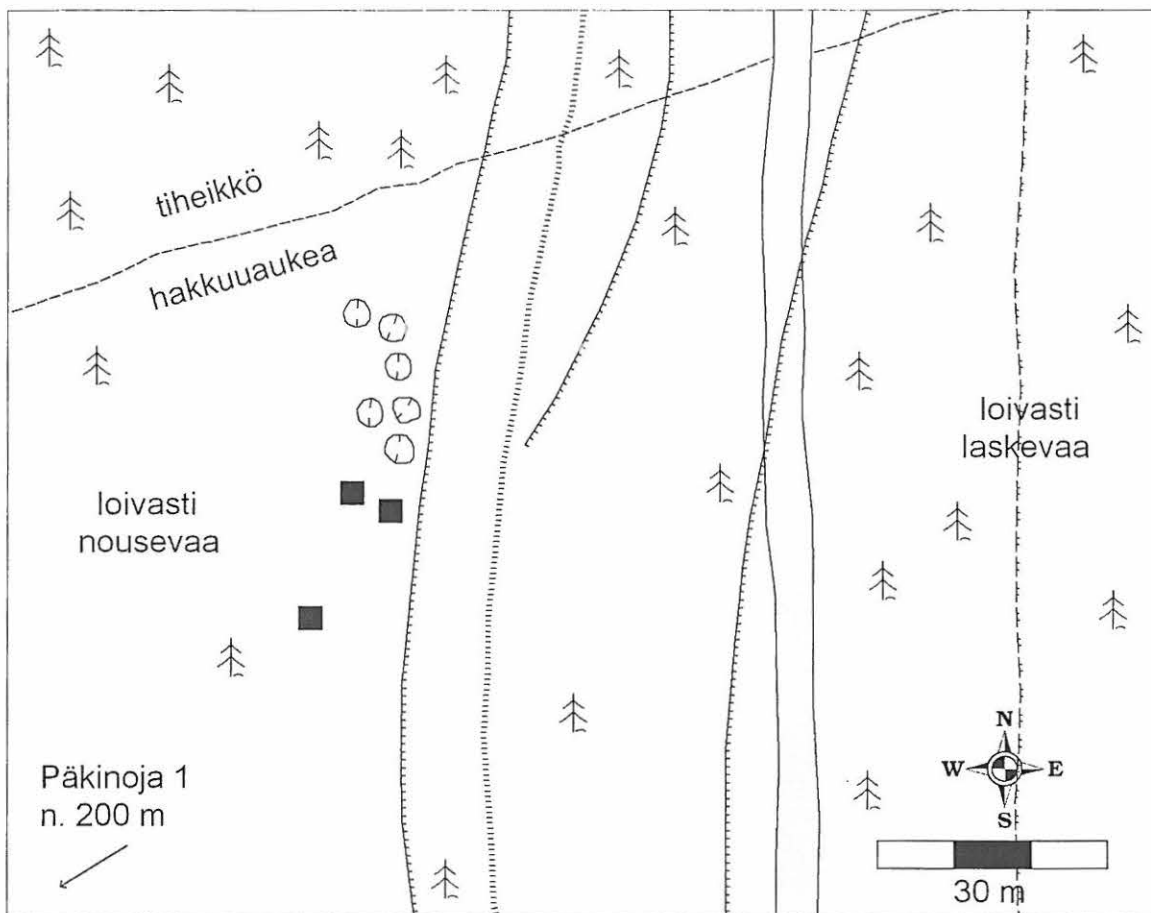
Koskimiehen inventointikertomuksen 1967 mukaan Järvenkylän Tinkasesta on 1903 löydetty tasataltta (KM 3022:10). Tarkka löytöpaikka ei ole tiedossa, mutta on mahdollista, että taltta on peräisin Päkinoja 2:sta. Lisäksi Järvenkylän Seppälästä on 1903 kerätty kolme tasataltta (KM 3022:11-13). Näiden tarkempi löytöpaikka on myös tuntematon, Seppälää ei esiinny kartoissa.

Inventointi 2005

Päivämäärä: 23.5.2005
Inventoijat: Teemu Mökkönen, Kerkko Nordqvist, Sanna Puttonen, Oula Seitsonen
Löydöt: KM 35710: 1 keramiikkaa, 2 kpl; 2 kvartsiartefakti, 1 kpl; 3 palanutta luuta, 5 kpl
Havaintomahdollisuudet: Hyvät
Koko: -
Lähilöydöt: Violahti Päkinoja 1 n. 100 m W, Parunranta n. 2,3 km SE
Kartat: Peruskarttaote s. 33, yleiskarttaluonnos s. 34
Valokuvat: s. 35



Peruskarttaote 6. 3042 07 Klamila (Helsinki 1943), mittakaava 1:20 000.



Virolahti Päkinoja 2

Virolahden inventointi 2005
Yleiskarttaluonnos 1:1000
23.5.2005
Piirt. O. Seitsonen
Digit. K. Nordqvist

terassin harja

terassin tyvi

korkeuskäyrä

koepisto

löydöttömiä kuoppia

metsätie

Yleiskarttaluonnos 5.



Kuva 21. K. Nordqvist ja O. Seitsonen asuinpaikalla, etelästä. T. Mökkönen 23.5.2005.

Virolahti 53 Ylä-Pihlaja Aitasuonkangas

MJ REK NR0100000743

Muinaisjäännostyyppi: maarakenteet (kuopat: ryssänhautoja 6 kpl, tervahauta)
Ajoitus: Historiallinen
Rauhoitusluokkaehdotus: 2
Lukumäärä: 7
MJ – tunnus:

Sijainti

Kartta: 3042 10 Virolahti, Helsinki 1968
Koordinaatit: A: x= 6716 14 y= 3533 08 z= n. 22,5 m mpy
B: x= 6716 13 y= 3533 21 z= n. 22,5 m mpy
C: x= 6716 17 y= 3533 30 z= n. 22,5 m mpy
Etäisyystieto: Virolahden kirkolta n. 7 km NW
Tutkimukset: 2005 inventointi – O. Seitsonen, T. Mökkönen, K. Nordqvist & S. Puttonen

Löytöpaikka sijaitsee Ala-Pihlajasta valtatie 7:lle johtavan tien itäpuolella Pihlajajoen itärannan Myyrkallion kaakkoispuolella. Historialliseen aikaan ajoittuvia kuoparakenteita havaittiin kolmella alueella A – C. Maaperä kaikilla alueilla on hienoa hiekkaa ja nykykasvillisuus kuusivaltaista sekametsää.

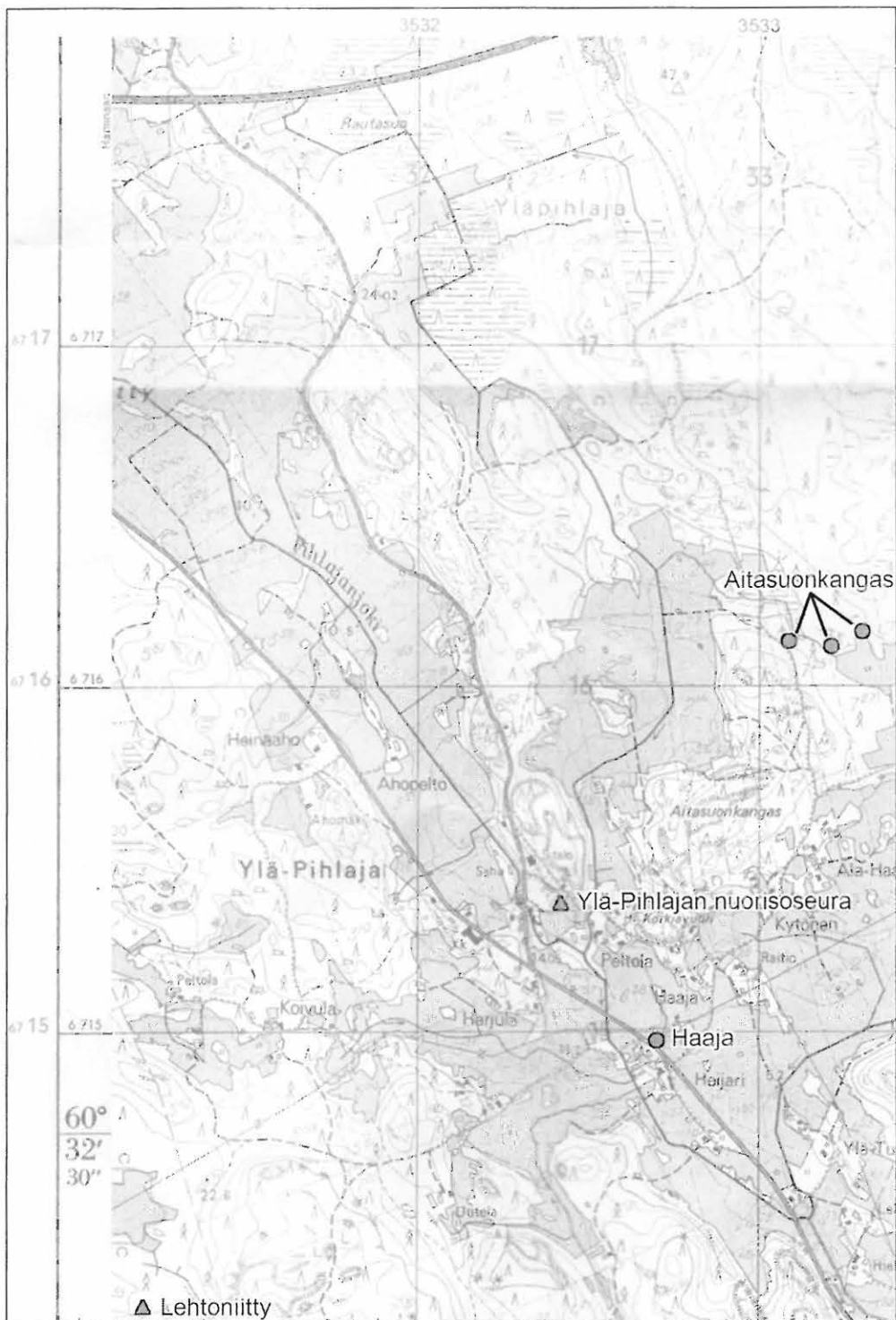
Alueella A havaittiin metsätien koillispuolella kolme noin 2,5 x 1 x 0,5 m kokoista ryssänhautaa rinteeseen suuntaisessa rivissä. Painanteisiin tehdyissä kairauksissa havaittiin runsaasti hiiltä.

Alue B sijoittuu toiselle puolelle alueen A koillispuoleista notkelma. Sillä havaittiin halkaisijaltaan noin 5 m tervahauta, sekä sen ympäristössä useita muita matalia kuopanteita. Maastomiehet ovat luetteloineet tämän kohteen numerolla 94.

Alue C sijaitsee B:stä itään. Paikalla havaittiin kolme noin 2,5 x 1 x 0,4 m ryssänhautaa.

Inventointi 2005

Päivämäärä: 13.9.2005
Inventoijat: Teemu Mökkönen, Kerkko Nordqvist, Sanna Puttonen, Oula Seitsonen
Löydöt: -
Havaintomahdollisuudet: Hyvät
Koko: -
Lähilöydöt: Ylä-Pihlajan nuorisoseura n. 1 km SW, Haaja n. 1,2 km SW
Kartat: Peruskarttaote s. 37
Valokuvat: -



Peruskarttaote 7. 3042 10 Virolahti (Helsinki 1968), mittakaava 1:20 000.

Violahti 54 Ylä-Pihlaja Haaja (Vanha kartano)

MJ. REK N:o 1000007412

Muinaisjäännöstyyppi: Asuinpaikka
Ajoitus: Kivikautinen (neoliittinen)
Rauhoitusluokkaehdotus: 2
Lukumäärä: 1
MJ – tunnus:

Sijainti

Kartta: 3042 10 Violahti, Helsinki 1968
Koordinaatit: x= 6714 98 y= 3532 70 z= n. 13 – 14 m mpy
Etäisyystieto: Violahden kirkolta n. km 6,5 km NW

Tutkimukset: 2005 inventointi – O. Seitsonen, T. Mökkönen, K. Nordqvist & S. Puttonen

Asuinpaikka sijaitsee Ala-Pihlajasta valtatie 7:lle johtavan tien itäpuolella Pihlajajoen itärannalla. Kohteesta ilmoitti Seija Byckling Violahden museolla järjestämämme ”Arkeologinen iltapäivä” – tapahtuman yhteydessä. Asuinpaikan alue tunnetaan myös ”vanha kartano” –nimellä.

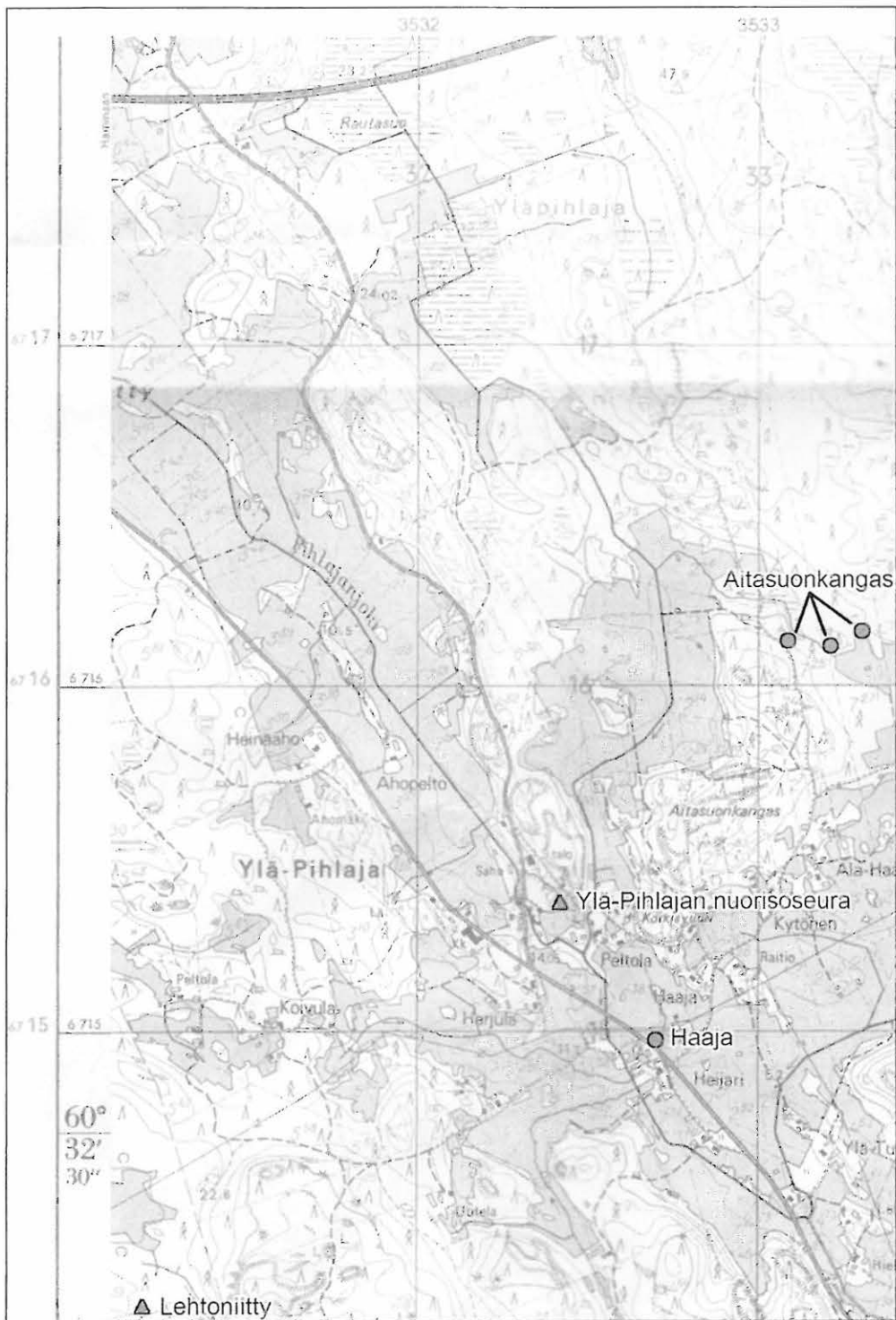
Löydöt on poimittu vuosien mittaan. luoteeseen laskevalta noin 13 – 14 m mpy peltoterassilta Haajantien pohjoispuolelta. Pelto on ollut alkujaan hyvin kivinen, mutta valtaosa kivistä on kerätty pois. Löytöalueen alla on noin 3 m korkea jyrkkä törmä, tausta jatkuu suhteellisen tasaisena ja laskeutuu Haajantien toisella puolella. Koillispuolella kohdetta rajaa matala silokallio, jonka pohjoispäähän on merkitty 14,5 m mpy korkeuskiintopiste. Saman kalliomuodostuman keskivaiheille on hakattu noin 4 m pitkä ura, joka katoaa toisessa päässään sammalen alle. Ura on leveydeltään noin 3 cm ja syvyydeltään noin 2 cm.

Pelto oli tarkastushetkellä oraalla, eikä paikalla havaittu muutamia kvartseja lukuun ottamatta muita löytöjä. Paikalta aiemmin kerättyihin löytöihin kuuluu kaksi halkaisijaltaan noin 13 cm tykinkuulaa, esihistoriallista ja historiallista keramiikkaa, kivikirveen teräkatkelma, hioinkiviä, piidyin, kvartseja ja savitiivistettä. Maaperä on siltin sekaista peltomultaa.

Haajan tai Seoöälän tilan mailta on 1885 kerätty vasarakirves (KM 2453:33). On mahdollista, että se on Haajan asuinpaikalta.

Inventointi 2005

Päivämäärä: 16.9.2005
Inventoijat: Teemu Mökkönen, Kerkko Nordqvist, Sanna Puttonen, Oula Seitsonen
Löydöt: KM 35711: 1 kvartsisitasoydin, 1 kpl; 2 kvartsiartefakti, 3 kpl
Havaintomahdollisuudet: Hyvät
Koko: -
Lähilöydöt: Ylä-Pihlajan nuorisoseura n. 500 m NW, Aitasuonkangas n. 1,2 km NE,
Kartat: Peruskarttaote s. 39
Valokuvat: s. 40 – 41



Peruskarttaote 8. 3042 10 Virolahti (Helsinki 1968), mittakaava 1:20 000.



Kuva 22. Asuinpaikka oraalla olevalla pellolla, K. Nordqvist, Seija Byckling ja O. Seitsonen kalliolla, idästä. T. Mökkönen 16.9.2005.



Kuva 23. Haajan asuinpaikan itäpuoliseen kallioon hakattu viiva, lännestä. Viiva jatkuu taustalla sammalen alle. T. Mökkönen 16.9.2005.

Violahti 55 Ylä-Pihlaja Harjula

MJ REK NRO 1000 00 7443

Muinaisjäännöstyyppi: Löytöpaikka
Ajoitus: Kivikautinen
Rauhoitusluokkaehdotus: 2
Lukumäärä: 1
MJ – tunnus:

Sijainti

Kartta: 3042 10 Violahti, Helsinki 1968
Koordinaatit: x= 6717 73 y= 3530 35 z= n. 20 m mpy
Etäisyystieto: Virolahden kirkolta n. km ≈ 10 km NW

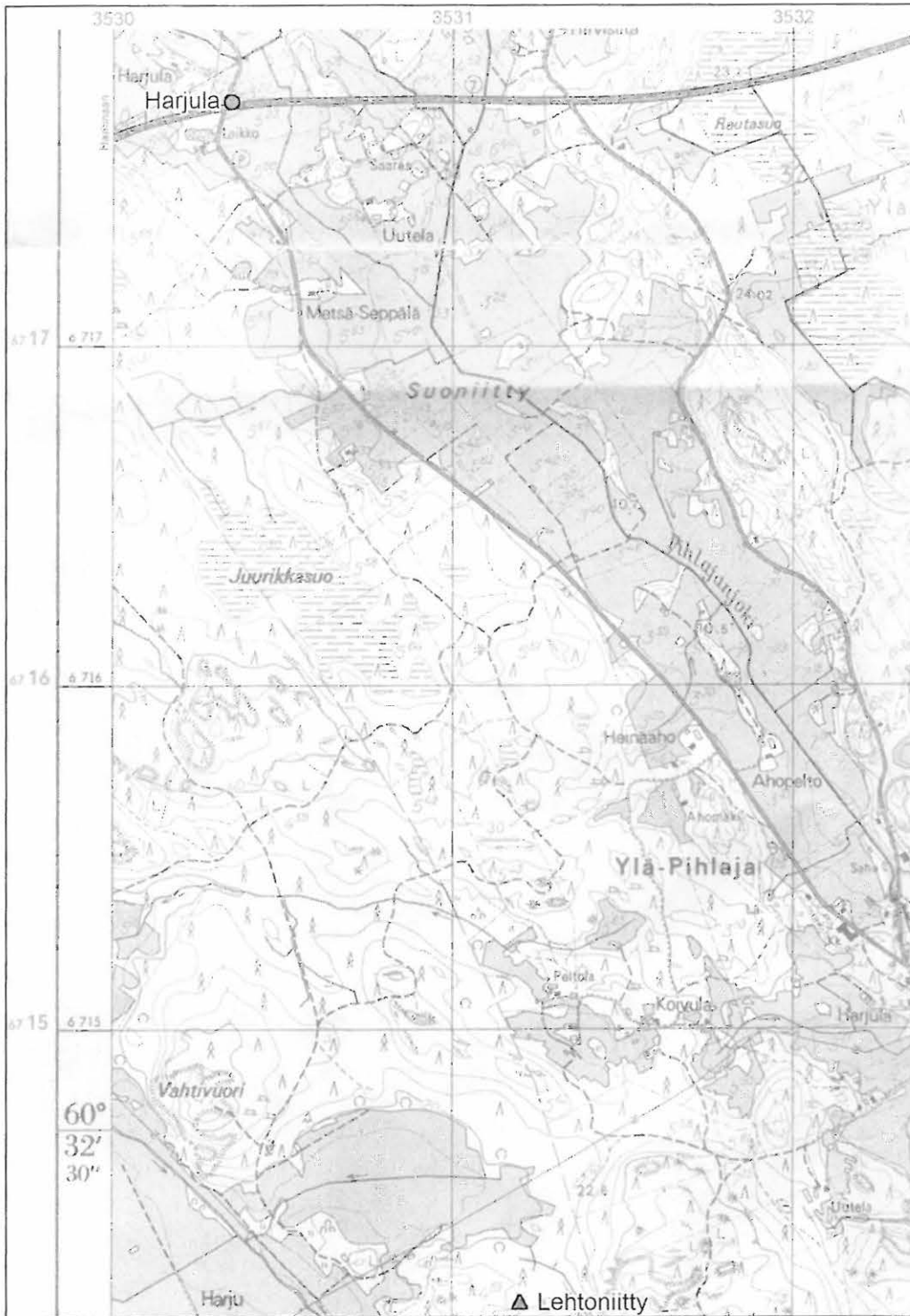
Tutkimukset: 2005 inventointi – O. Seitsonen, T. Mökkönen, K. Nordqvist & S. Puttonen

Löytöpaikka on valtatie 7:n ja Ala-Pihlajasta tulevan tien risteuksen pohjoispuolelta kesantopellolta ja sen laidoista. Ummessa olevalta noin 20 m mpy peltoterassilta poimittiin yksi kvartsiartefakti ja kaksi muuta kvartsia pellon lounaiskulmasta. Kohde on ollut muinaisessa niemekkeessä. Terassin alla laskee jyrkkä noin 3 m korkea törmä ja tausta kohoaa loivasti lounaaseen. Maaperä on siltin sekaista peltomultaa.

Paikka on todennäköisesti asuinpaikka, mutta tämä oletus on varmistettava pellon ollessa auki. Osa kohteesta on varmastikin tuhoutunut valtatie 7:ää tehtäessä.

Inventointi 2005

Päivämäärä: 16.9.2005
Inventoijat: Teemu Mökkönen, Kerkko Nordqvist, Sanna Puttonen, Oula Seitsonen
Löydöt: KM 35712: 1 kvartsiartefakti, 3 kpl
Havaintomahdollisuudet: Hyvät
Koko: -
Lähilöydöt: -
Kartat: Peruskarttaote s. 43
Valokuvat: s. 44



Peruskarttaote 9. 3042 10 Virolahti (Helsinki 1968), mittakaava 1:20 000.



Kuva 24. Löytöpaikka terassin laella autosta vasemmalle, koillisesta. T. Mökkönen 16.9.2005.

Violahti 56 Hailila Järvenvuori

MJ REK N20 100000 7446

Muinaisjäännöstyyppi: Löytöpaikka
Ajoitus: Kivikautinen (mesoliittinen?) – historiallinen
Rauhoitusluokkaehdotus: 2
Lukumäärä: 1
MJ – tunnus:

Sijainti

Kartta: 3042 10 Violahti
Koordinaatit: x= 6713 30 y= 3532 42 z= n. 23-25 m mpy
Etäisyystieto: Virolahden kirkolta n. 6 km NW

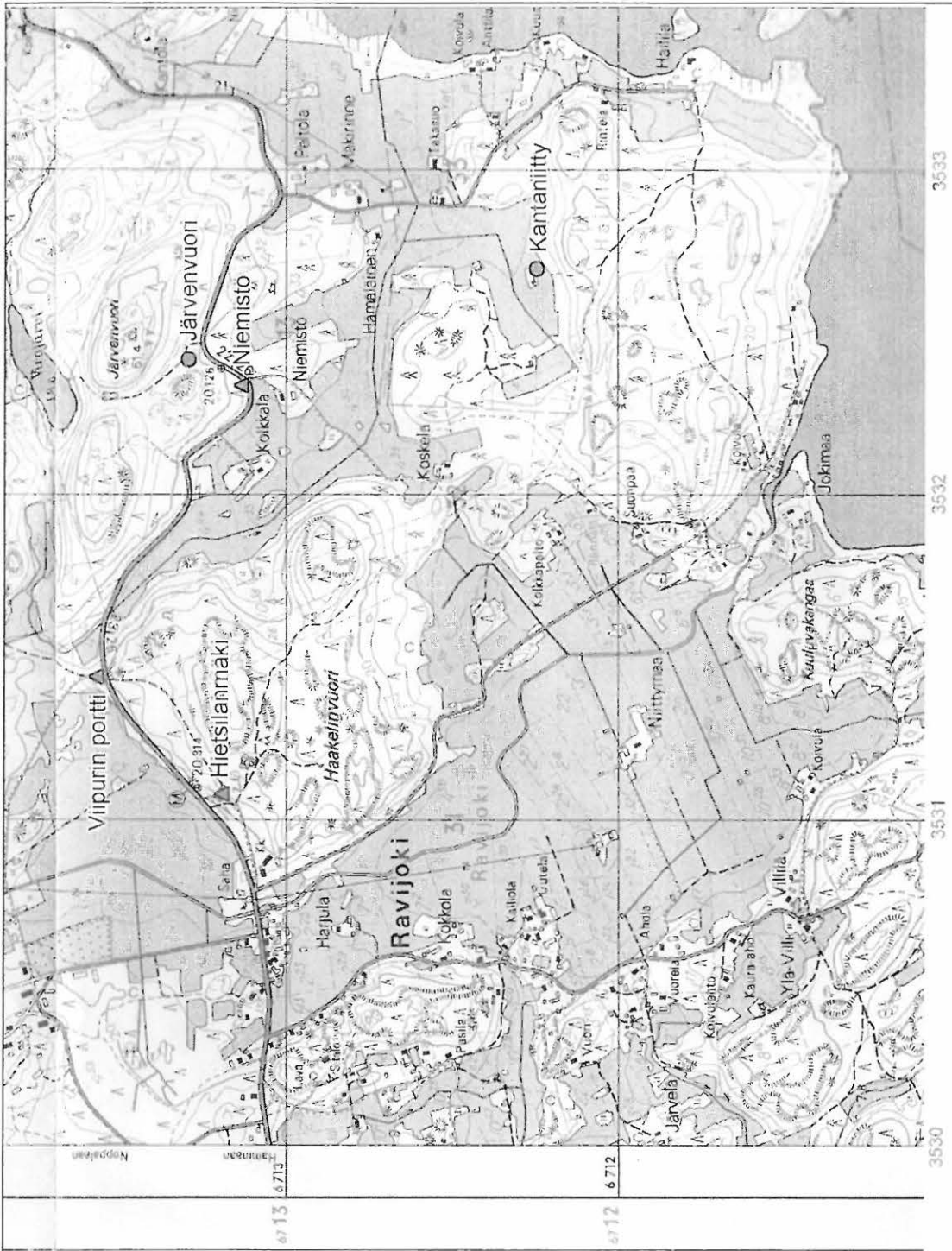
Tutkimukset: 2005 inventointi – O. Seitsonen, T. Mökkönen, K. Nordqvist & S. Puttonen

Ravijoelta Virolahden kuntakeskuksen (Virojoki) suuntaan johtavan tien pohjoispuolelta löydettiin hiekkatieltä kvartsiartefakteja. Kohde on etelään laskevassa rinteessä, jossa on havaittavissa kaksi epäselvää terassia noin 23 ja 25 m mpy tasoilla. Löytöpaikan pohjois- ja koillispuolella kohoaa kivinen Järvenvuori, länsipuolelta kohdetta suojaa matalampi avokallio. Maaperä paikalla on hienoa hiekkaa, kasvillisuus kuusivaltaista sekametsää.

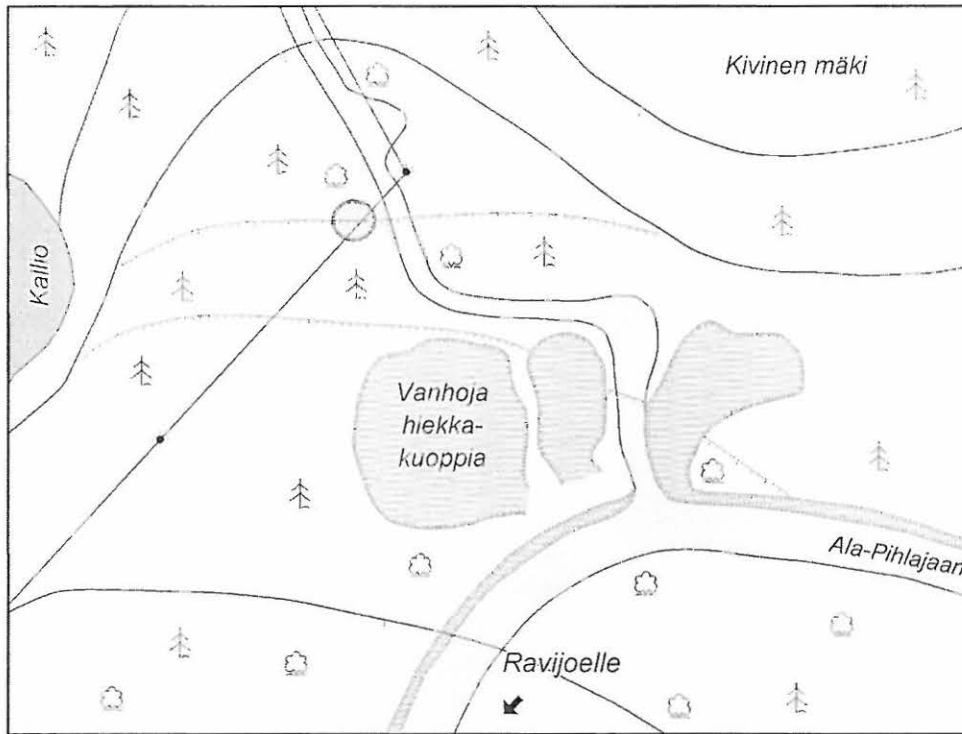
Hiekkatie jatkuu mäkien välisestä notkelmasta pohjoiseen Järvenvuoren takaiselle Virojärvelle. Kvartsilöytöpaikan länsipuolella tien sivussa sijaitsee suuri tervahauta. Tiellä havaittiin myös oksapainanteisia kuonan kappaleita ja graniitinkappale, johon oli koverrettu kuoppa todennäköisesti jollain metalliesineellä.

Inventointi 2005

Päivämäärä: 26.5.2005
Inventoijat: Teemu Mökkönen, Kerkko Nordqvist, Sanna Puttonen, Oula Seitsonen
Löydöt: KM 35713: 1 graniitinkappale, johon kaiverrettu kuoppa, 1 kpl; 2 kvartsiartefakti, 4 kpl
Havaintomahdollisuudet: Hyvät
Koko: -
Lähilöydöt: Niemistö n. 180 m SW, Viipurin portti n. 1 km WNW, Hietsilänmäki n. 1,3 km W, Kantaniitty n. 1,1 km SSE
Kartat: Peruskarttaote s. 46, yleiskarttaluonnos s. 47
Valokuvat: s. 48 – 49



Peruskarttaote 10. 3042 10 Virolahti (Helsinki 1968), mittakaava 1:20 000.



Virolahti Järvenvuori

Virolahden inventointi 2005

Yleiskarttaluonnos

1 : 1500

Piirt. O. Seitsonen 26.5.2005

Digit. T. Mökkönen & O. Seitsonen

Yleiskarttaluonnos 6.



20 m



= terassin laita



= luonnosteltu korkeuskäyrä



= tervahauta

= sähkölinja

= oja

= löytöalue



Kuva 25. K. Nordqvist, T. Mökkönen ja S. Puttonen löytöalueella, luoteesta. O. Seitsonen 16.9.2005.



Kuva 26. S. Puttonen, K. Nordqvist ja O. Seitsonen kvartsien löytöpaikoilla, kaakosta. T. Mökkönen 16.9.2005.



Kuva 27. S. Puttonen ja O. Seitsonen noukkivat kvartseja, kaakosta. T. Mökkönen 16.9.2005.

Violahti 57 Hailila Kantaniitty

MJ REV N:20 100000 7435

Muinaisjäännostyyppi: Löytöpaikka
Ajoitus: Historiallinen
Rauhoitusluokkaehdotus: 2
Lukumäärä: 1
MJ – tunnus:

Sijainti

Kartta: 3042 10 Violahti, Helsinki 1968
Koordinaatit: x= 6712 25 y= 3532 70 z= n. 5 – 7 m mpy
Etäisyystieto: Virolahden kirkolta n. 5 km NW

Tutkimukset: 2005 inventointi – O. Seitsonen, T. Mökkönen, K. Nordqvist & S. Puttonen

Löytöpaikka sijaitsee Ravijoelta Virolahden kuntakeskukseen (Virojoki) johtavan tien eteläpuolella, noin 500 m Haililan kartanosta NW. Historialliseen aikaan liittyviä löytöjä poimittiin kynnytyltä pelloilta loivasti koilliseen laskevalta törmältä. Törmä laskee noin 7 m mpy sijaitsevalta terassilta loivasti alapuolisilla pelloilla sijaitsevaan puronuomaan. Löydöt tulivat pienen peltosaarekkeen molemmista päistä. Saarekkeessa on aikaisemmin sijainnut lato, josta on nykyisin jäljellä ainoastaan maatunut lattia. Löytöihin kuului lasitettua punasavikeramiikkaa, yksi pala kivisavikeramiikkaa ja savitiivistettä.

Inventointi 2005

Päivämäärä: 16.9.2005
Inventoijat: Teemu Mökkönen, Kerkko Nordqvist, Sanna Puttonen, Oula Seitsonen
Löydöt: KM 35714: 1 historiallista keramiikkaa, 3 kpl
Havaintomahdollisuudet: Hyvät
Koko: -
Lähilöydöt: Niemistö n. 960 m NNW, Järvenvuori n. 1,1 km NNW
Kartat: Peruskarttaote s. 51
Valokuvat: -



Peruskarttaote 11. 3042 10 Virolahti (Helsinki 1968), mittakaava 1:20 000.

Violahti 58 Pappila Pajusaari 1

MJ rek nr 1000007447

Muinaisjännöstyyppi: Löytöpaikka
Ajoitus: Kivikautinen - varhaismetallikautinen
Rauhoitusluokkaehdotus: 2
Lukumäärä: 1
MJ – tunnus:

Sijainti

Kartta: 3042 10 Violahti, Helsinki 1968
Koordinaatit: x= 6713 01 y= 3538 ³⁰ z= n. 12,5 m mpy
Etäisyystieto: Virolahden kirkolta n. 1,9 km NNE

HUOM! KARTTALITE JA
KOORDINAATIT EIVÄT
TÄSMÄNNEET TÄN

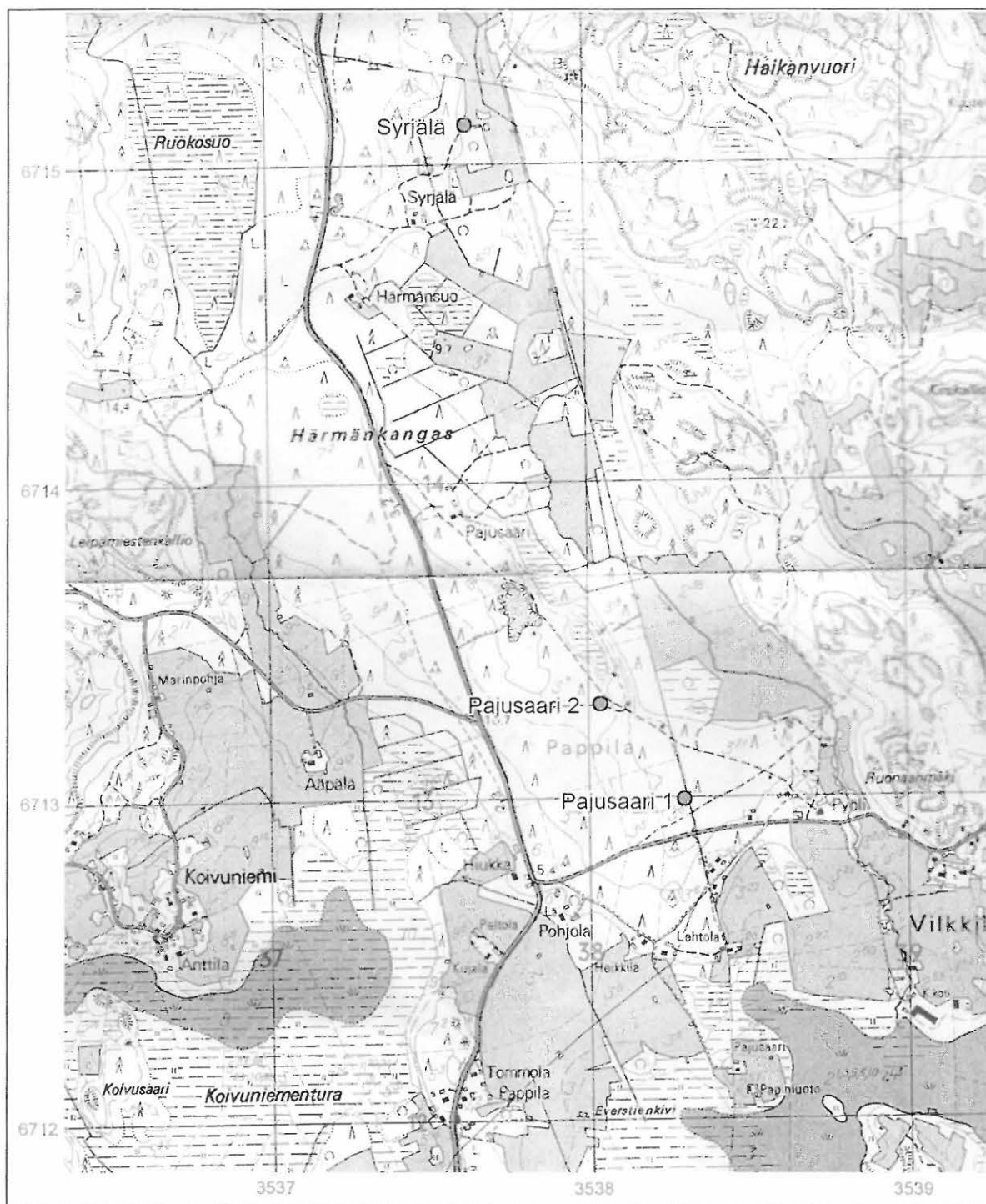
Tutkimukset: 2005 inventointi – O. Seitsonen, T. Mökkönen, K. Nordqvist & S. Puttonen

Virolahden kirkonkylän pohjoispuolisen Härmänkankaan eteläkärjestä löydettiin yksi kvartsiartefakti mäntykankaalle kaivetun hiekkakuopan ja tien leikkauksesta. Löytöpaikka on noin 12,5 m mpy. Törmä laskee alemmalle noin 11 m terassille heti löytöpaikan eteläpuolella. Alempi terassi laskee edelleen loivasti kohti Vilkkilään vievää tietä. Kohteen tausta kohoaa hyvin loivasti pohjoiseen. Koepistoissa ei ollut havaittavissa kulttuurikerrosta. Maaperä on hienoa hiekkaa, nykykasvillisuus mäntykangasta.

Tien itäpuolella sijaitsee kaksi noin 2 x 0,4 m kuopannetta. Näiden laidalle tehdyissä kairauksissa oli havaittavissa kaksoispuolinen. Toisen pohjalle tehdyssä kairauksessa näkyi: 0-3 cm turve, 3-10 cm huhtoutumiskerros, 10-20 cm puhdasta hiekkaa, 20-yli 50 cm mustaa, hyvin hiilensekaista maata. Noin 200 m kvartsilöytöpaikasta pohjoiseen havaittiin harjun laitaa seuraavan tien risteyksessä samalla terassilla kaksi kuopannetta lisää. Näistä toiseen tehdyssä kairauksessa paljastui noin 30 cm paksu huuhtoutumiskerros ja sen alla mustaa hiilensekaista maata.

Inventointi 2005

Päivämäärä: 24.5.2005
Inventoijat: Teemu Mökkönen, Kerkko Nordqvist, Sanna Puttonen, Oula Seitsonen
Löydöt: KM 35715: 1 kvartsiartefakti, 1 kpl
Havaintomahdollisuudet: Hyvät, hiekkakankaaseen aurattu tie ja hiekkakuoppa
Koko: -
Lähilöydöt: Pajusaari 2 n. 300 m N, Syrjälä n. 2,2 km N
Kartat: Peruskarttaote s. 53
Valokuvat: s. 54



Peruskarttaote 12. 3042 10 Virolahti (Helsinki 1968), mittakaava 1:20 000.



Kuva 28. Löytöpaikka tiellä reppujen luona, pohjoiskoillisesta. T. Mökkönen 24.5.2005.

Violahti 59 Pappila Pajusaari 2

MJ. REV NRO 100007448

Muinaisjäännostyyppi: Löytöpaikka
Ajoitus: Kivikautinen - varhaismetallikautinen
Rauhoitusluokkaehdotus: 2
Lukumäärä: 1
MJ – tunnus:

Sijainti

Kartta: 3042 10 Violahti, Helsinki 1968
Koordinaatit: x= 6713 25 y= 3538 12 z= n. 12,5 m mpy
Etäisyystieto: Virolahden kirkolta n. 2,1 km NNE

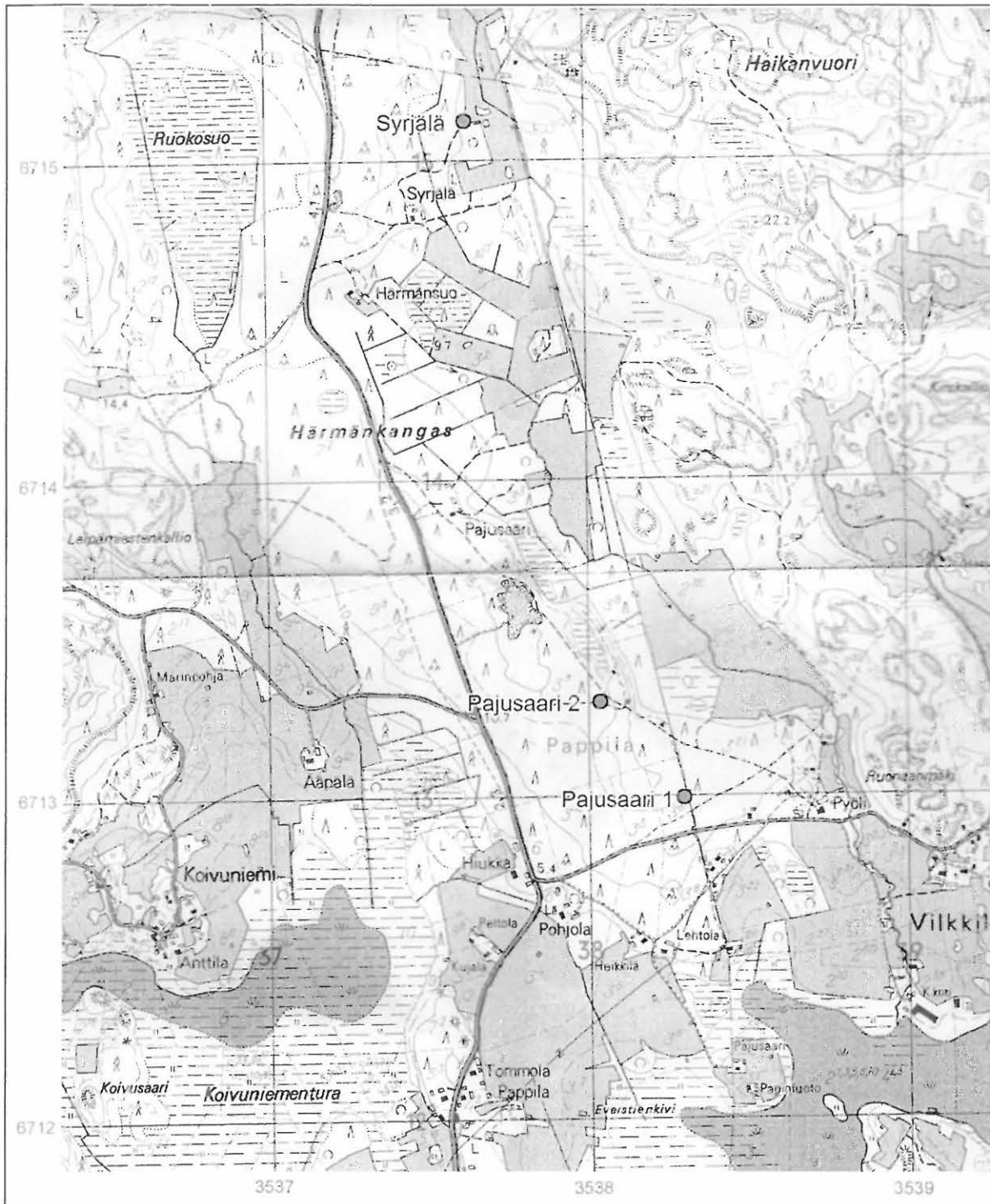
Tutkimukset: 2005 inventointi – O. Seitsonen, T. Mökkönen, K. Nordqvist & S. Puttonen

Virolahden kirkonkylän pohjoispuolisen Härmänkankaan itälaidasta noin 12,5 m mpy terassilta alas laskevan tien leikkaukseen tehdystä oikaisusta löydettiin yksi kvartsiartefakti. Maaperä on hienoa hiekkaa, oikaisussa ei ollut merkkejä kulttuurikerroksesta. Löytöpaikka sijaitsee kapealla kanneksella länsipuolisen pienen suon ja itään laskevan noin 3 m korkean jyrkän törmän välissä.

Suon eteläpäässä havaittiin kaksi vastaavaa kuopannetta kuin ^{= PAJUUSAARI 1:STÄ} Pappila 1:stä. Näiden pojalle tehdyissä kairauksissa oli noin 10 cm huuhtoutumiskerrosta ja yli puoli metriä mustaa hiilensekaista maata.

Inventointi 2005

Päivämäärä: 24.5.2005
Inventoijat: Teemu Mökkönen, Kerkko Nordqvist, Sanna Puttonen, Oula Seitsonen
Löydöt: KM 35716: 1 kvartsiartefakti, 1 kpl
Havaintomahdollisuudet: Hyvät
Koko: -
Lähilöydöt: Pajusaari 1 n. 300 m S, Syrjälä n. 1,9 km N
Kartat: Peruskarttaote s. 56
Valokuvat: s. 57



Peruskarttaote 13. 3042 10 Virolahti (Helsinki 1968), mittakaava 1:20 000.



Kuva 29. Löytöpaikka tieleikkaukseen vasemmalla tehdyssä puhdistuksessa, S. Puttonen kairaamassa terassilla, eteläkaakosta. T. Mökkönen 24.5.2005.

Violahti 60 Pappila Syrjäla

MJ REK NRO 100000 7449

Muinaisjäänntyyppi: Löytöpaikka
Ajoitus: Kivikautinen - varhaismetallikautinen
Rauhoitusluokkaehdotus: 2
Lukumäärä: 1
MJ – tunnus:

Sijainti

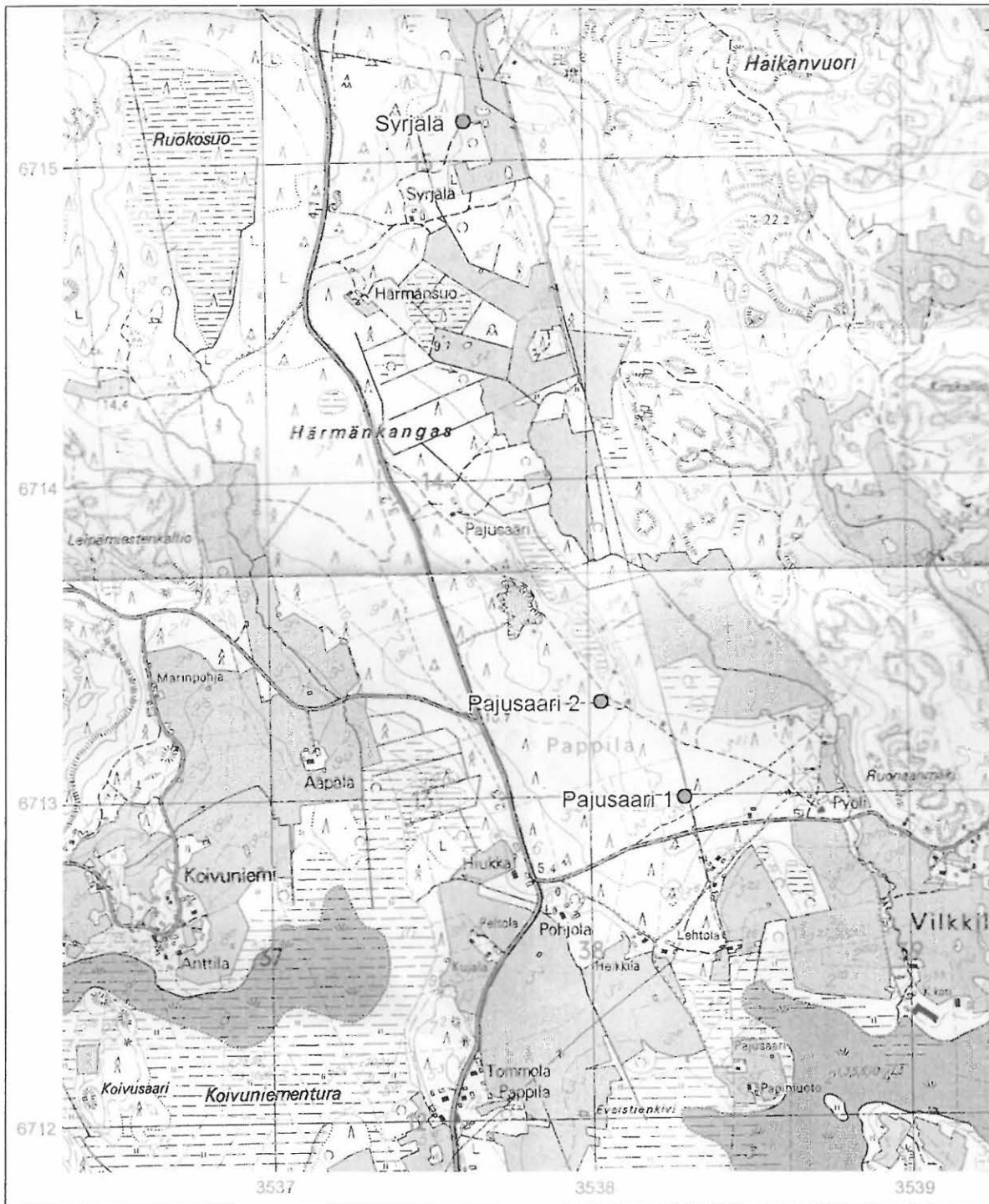
Kartta: 3042 10 Violahti, Helsinki 1968
Koordinaatit: x= 6715 13 y= 3537 63 z= n. 15 m mpy
Etäisyystieto: Virolahden kirkolta n. 4,1 km N

Tutkimukset: 2005 inventointi – O. Seitsonen, T. Mökkönen, K. Nordqvist & S. Puttonen

Virolahden kirkonkylän pohjoispuolisen Härmänkankaan itäpuolella sijaitsevan suopellon länsilaidasta löydettiin ojanleikkauksesta yksi savukvartsi-iskos, punamultaa ja hiiltä. Löytöpaikka on noin 15 m mpy terassin laidassa, terassilta itään laskee noin metrin korkuinen törmä pellolle. Tausta nousee loivasti länteen. Kasvillisuus on sekametssää, maaperä hienoa hiekkaa. Löytöpaikan itäpuolisille pelloille on levitetty runsaasti dolomiittimursketta.

Inventointi 2005

Päivämäärä: 24.5.2005
Inventoijat: Teemu Mökkönen, Kerkko Nordqvist, Sanna Puttonen, Oula Seitsonen
Löydöt: KM 35717: 1 savukvartsiartefakti, 1 kpl
Havaintomahdollisuudet: Hyvät, avoin ojanleikkaus
Koko: -
Lähilöydöt: Pajusaari 1 n. 2,2 km S, Pajusaari 2 n. 1,9 km S
Kartat: Peruskarttaote s. 59
Valokuvat: -



Peruskarttaote 14. 3042 10 Virolahti (Helsinki 1968), mittakaava 1:20 000.

Violahti 61 Ravijoki Tyyräänmäki

MJ REK NRO 1000007454

Muinaisjäänöstyyppi: Löytöpaikka – maarakenteet (kuopat: tervahauta)
Ajoitus: Kivikautinen – historiallinen
Rauhoitusluokkaehdotus: 2
Lukumäärä: 1
MJ – tunnus:

Sijainti

Kartta: 3042 10 Violahti, Helsinki 1968
Koordinaatit: x= 6714 81 y= 3534 78 z= n. 17,5 m mpy
Etäisyystieto: Violahden kirkolta n. 5 km NW

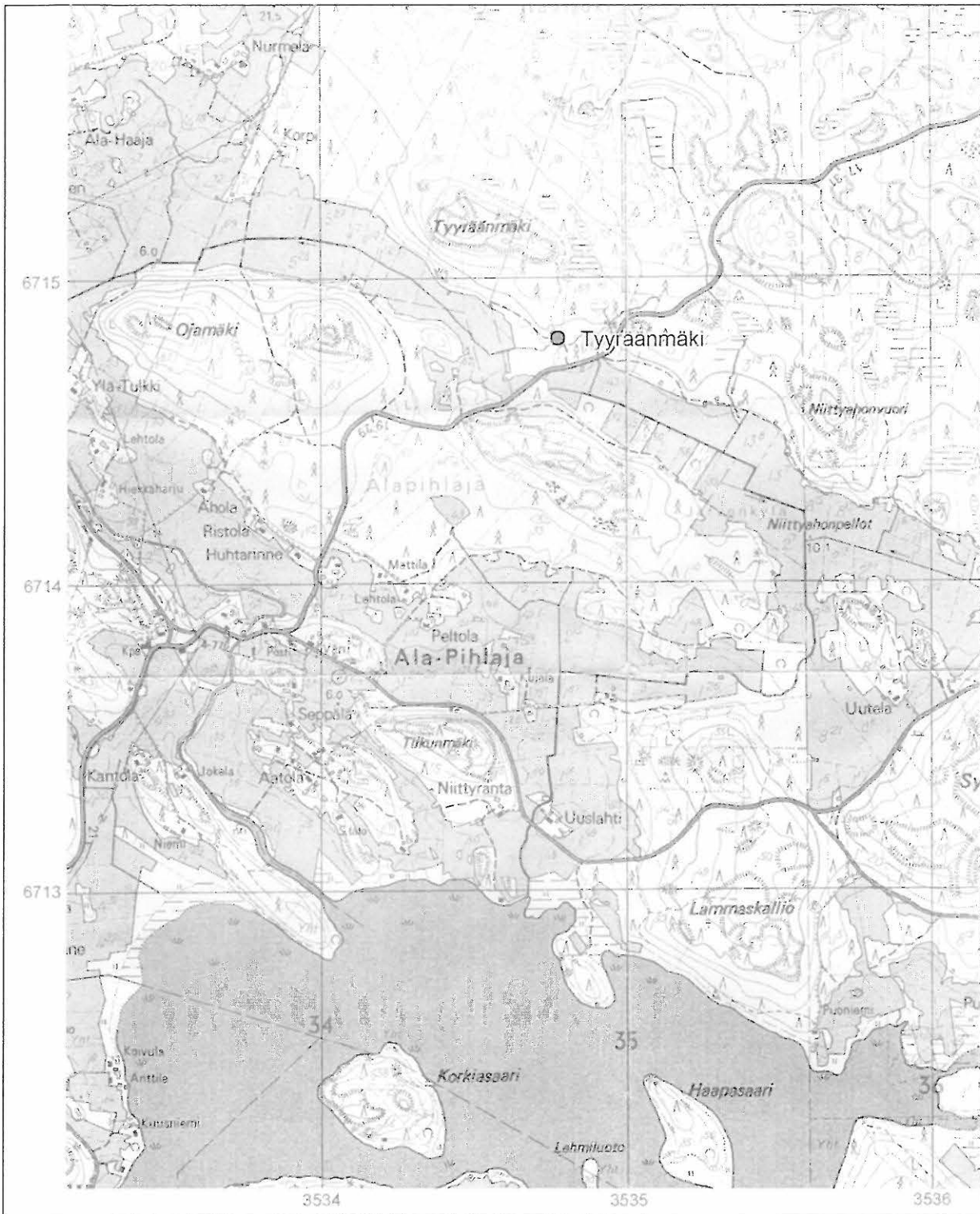
Tutkimukset: 2005 inventointi – O. Seitsonen, T. Mökkönen, K. Nordqvist & S. Puttonen

Löytöpaikka sijaitsee Ravijoelta Violahden kuntakeskukselle (Virojoki) johtavan tien pohjoispuolella Tyyräänmäen eteläpuolella. Loivasti lounaaseen viettävästä rinteestä poimittiin hiekkatieltä kaksi kvartsiartefaktia noin 17,5 m mpy tasolta. Tien molemmin puolin on tervahautoja, eli kvartsi saattaa olla myös tuluskvartseja. Kohteella ei ole havaittavissa selkeitä rantamuodostumia. Maaperä on hienoa hiekkaa ja kasvillisuus nuorta sekametsää.

Kvartsilöytöpaikan lähellä, siitä reilu 100 m itäkaakkoon sijaitsee Maastomiesten ilmoittama kuoppakohde numero 119. Paikalla on kaksi tuoretta noin 3,5 – 5 x 1 m kuoppaa, joita ympäröivät noin 15 – 20 cm korkeat vallit. Molempien kuoppien reunat ovat varsin jyrkät, läntisemmän keskellä on suurehko maakivi. Maaperä paikalla on hienoa hiekkaa ja kasvillisuus kosteaa kuusikkoa.

Inventointi 2005

Päivämäärä: 13.9.2005
Inventoijat: Teemu Mökkönen, Kerkko Nordqvist, Sanna Puttonen, Oula Seitsonen
Löydöt: KM 35718: 1 kvartsiartefakti, 2 kpl
Havaintomahdollisuudet: Hyvät
Koko: -
Lähilöydöt: -
Kartat: Peruskarttaote s. 61
Valokuvat: -



Peruskarttaote 15. 3042 10 Virolahti (Helsinki 1968), mittakaava 1:20 000.

Virolahti 62 Virojoki Uusipelto

MJ REK Nro 1000007410

Muinaisjäännöstyyppi: Löytöpaikka
Ajoitus: Kivikautinen
Rauhoitusluokkaehdotus: 2
Lukumäärä: 1
MJ – tunnus:

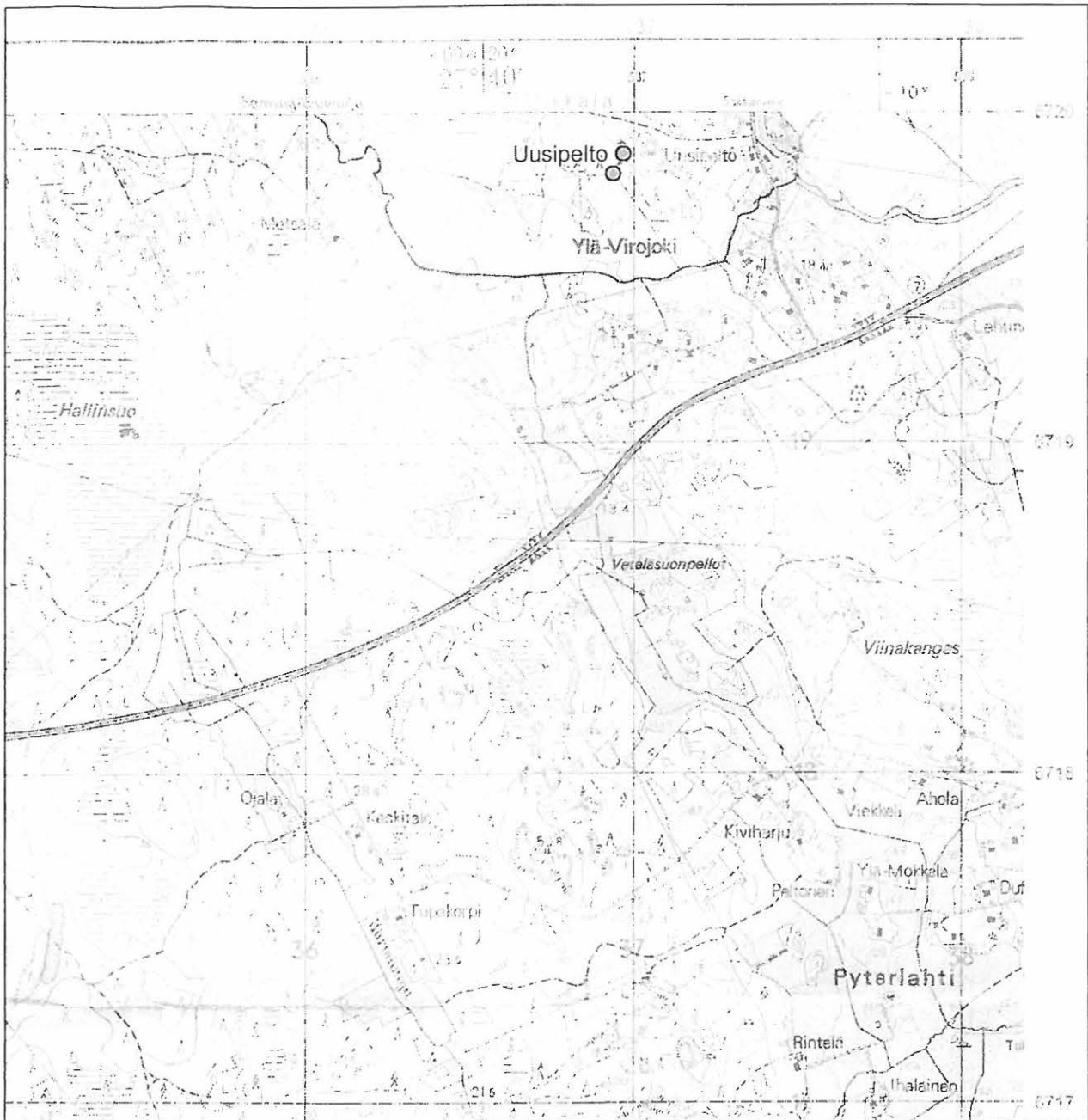
Sijainti

Kartta: 3042 10 Virolahti, Helsinki 1968
Koordinaatit: A: x= 6719 88 y= 353697 z= n. 22 m mpy
B: x= 6719 82 y= 353694 z= n. 18 m mpy
Etäisyystieto: Virolahden kirkolta n. 8,9 km N
Tutkimukset: 2005 inventointi – O. Seitsonen, T. Mökkönen, K. Nordqvist & S. Puttonen

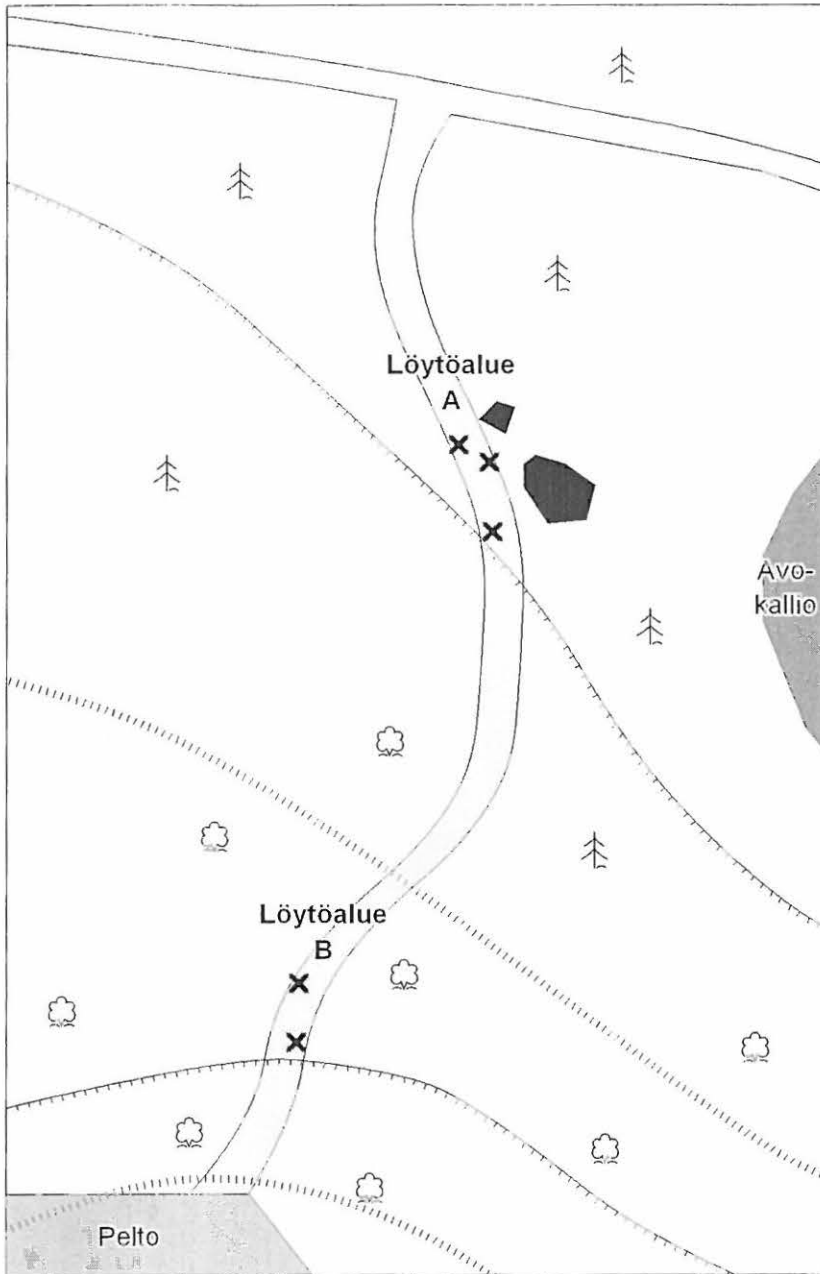
Löytöpaikka on Virojoen länsirannalla Vaalimaan tien pohjoispuolella sijaitsevan mäen etelälaidalla. Kvartsiartefakteja havaittiin metsätiellä kahdella eri tasolla sijaitsevilta rantamuodostumilta. Ylemmät löydöt tulivat metsätieltä suuren siirtolohkareen länsipuolelta kallioiden välisestä hiekkaisesta laikusta noin 22 m mpy. Alemmat löydöt poimittiin samalta tieltä pellonlaidasta saviselta noin 18 m mpy terassilta. Molempien löytöpaikkojen ylä- ja alapuolilla on loivat törmät.

Inventointi 2005

Päivämäärä: 17.9.2005
Inventoijat: Teemu Mökkönen, Kerkko Nordqvist, Sanna Puttonen, Oula Seitsonen
Löydöt: KM 35719: Löytöalue A: 1 kvartsiartefakti, 3 kpl; Löytöalue B: 2 kvartsiartefakti, 2 kpl
Havaintomahdollisuudet: Hyvät
Koko: -
Lähilöydöt:
Kartat: Peruskarttaote s. 63, yleiskarttaluonnos s.
Valokuvat: -

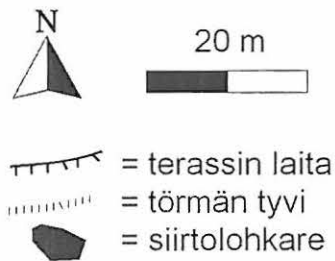


Peruskarttaote 16. 3042 10 Virolahti (Helsinki 1968), mittakaava 1:20 000.



Virolahti Uusipelto

Virolahden inventointi 2005
 Yleiskarttaluonnos
 1 : 1000
 Piirt. O. Seitsonen 17.9.2005
 Digit. O. Seitsonen
 Yleiskarttaluonnos 7.



Virolahti 63 Virojoki Haankangas 1

MJ REK NRO 100000 7389

Muinaisjäänöstyyppi: Asuinpaikka
Ajoitus: Kivikautinen (neoliittinen)
Rauhoitusluokkaehdotus: 2
Lukumäärä: 1
MJ – tunnus:

Sijainti

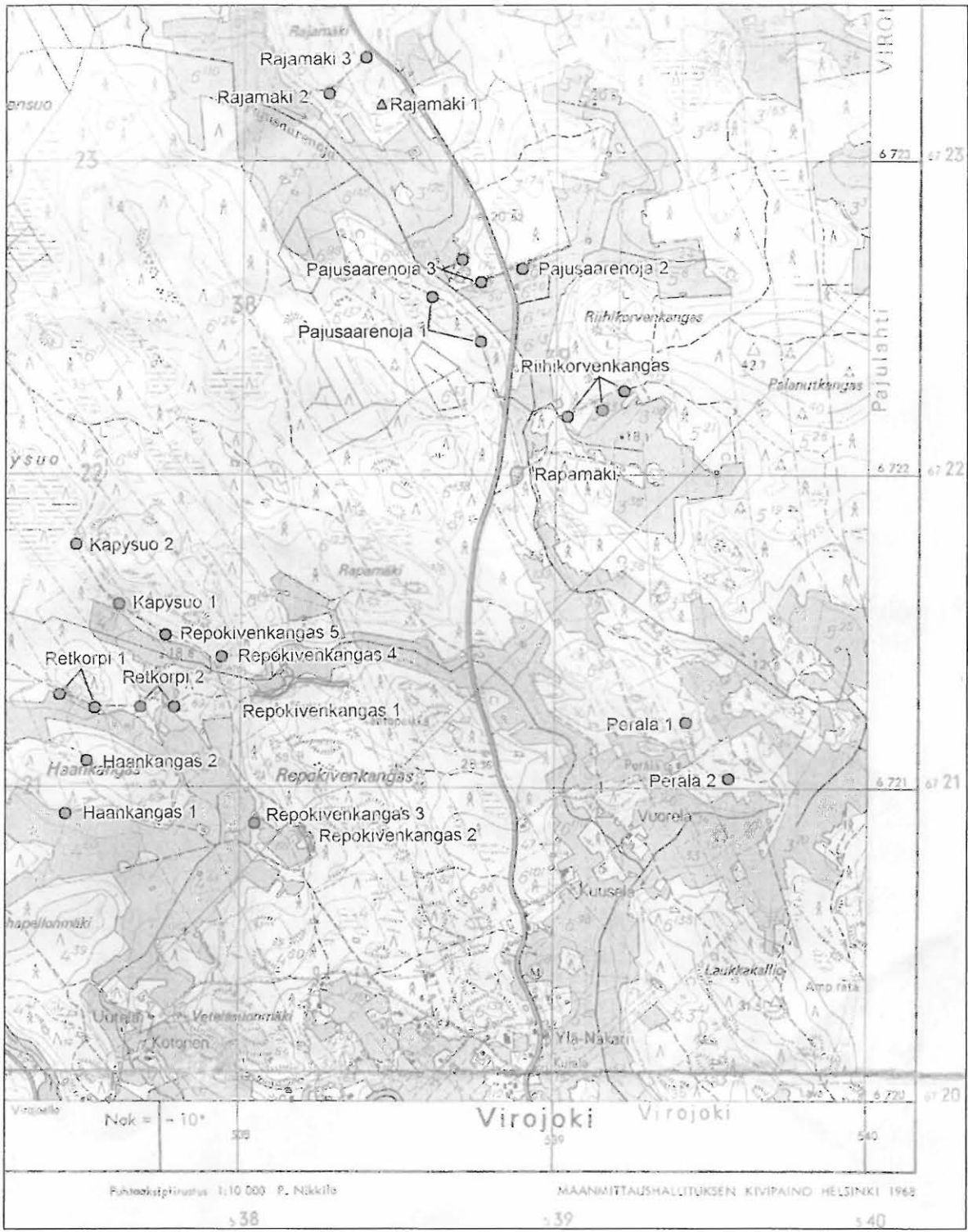
Kartta: 3042 11 Miehikkälä, Helsinki 1968
Koordinaatit: x= 6720 92 y= 3537 44 z= n. 20 m mpy
Etäisyystieto: Virolahden kirkolta n. 9,8 km N

Tutkimukset: 2005 inventointi – O. Seitsonen, T. Mökkönen, K. Nordqvist & S. Puttonen

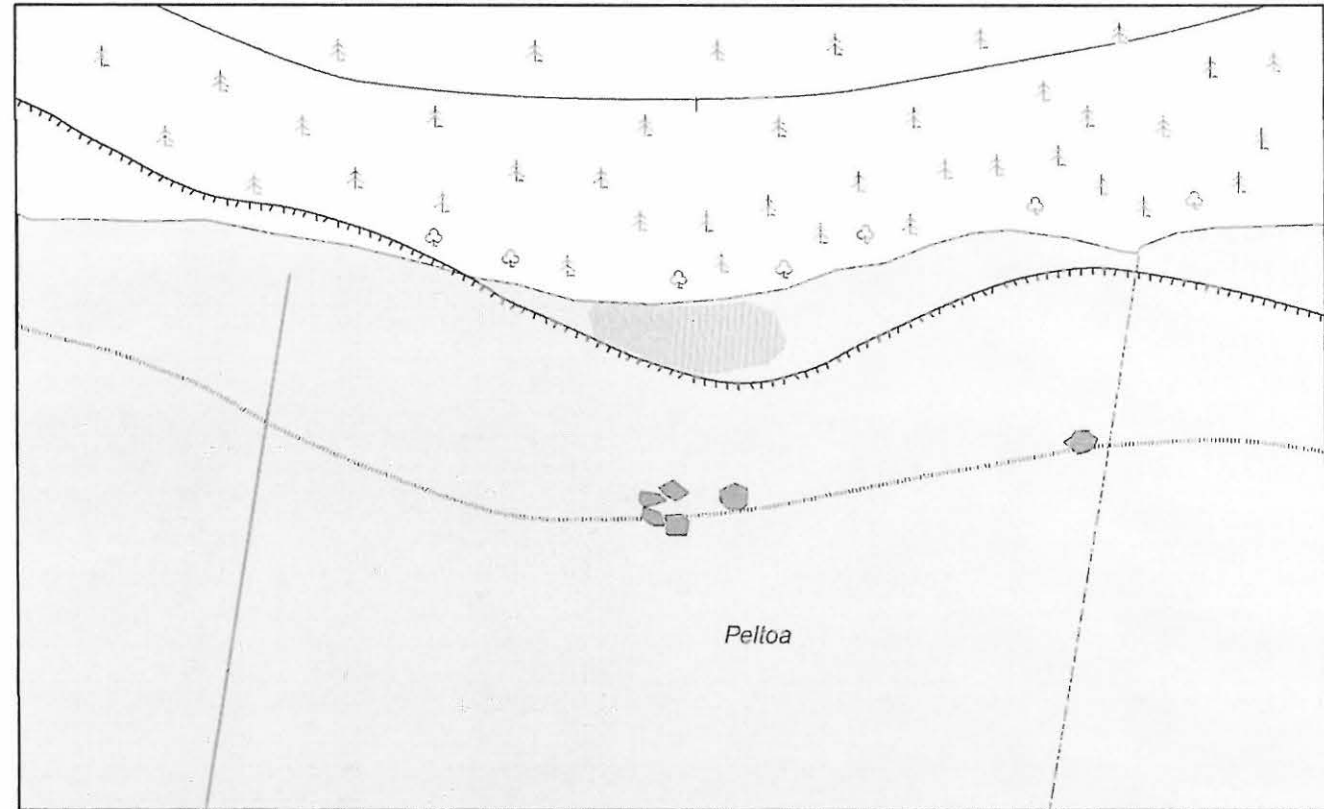
Asuinpaikka on Virojoen itärannalla Vaalimaan tien pohjoispuolella sijaitsevan Haankankaan alueen eteläpuolella. Etelään laskevalta noin 20 m mpy terassilta löydettiin kesantopellon laitaan kaivetuista koekuopista keramiikkaa, kvartsiartefakteja ja palanutta luuta. Keramiikka on hiekkasekoitteista ja huokoista, paloista neljässä on sekä ulko- että sisäpinta jäljellä, loppuissa vain yksi pinta. Parissa palassa on kapean vedetyn viivakoristelun jälkiä. Löytöpaikka sijaitsee muinaisen niemen kärjessä. Sen alapuolella törmä laskee noin 5 m pellolle, missä on törmänjuuressa suuria siirtolohkareita. Tausta nousee loivasti pellon pohjoispuolen kuusivaltaisessa sekametsässä. Osia asuinpaikasta on mahdollisesti säilynyt koskemattomina metsänpuolella. Koepistoissa havaittiin noin 30 cm paksu hiekkainen kyntökerros, jonka alla on kovaa savea.

Inventointi 2005

Päivämäärä: 27.5.2005
Inventoijat: Teemu Mökkönen, Kerkko Nordqvist, Sanna Puttonen, Oula Seitsonen
Löydöt: KM 35720: 1 keramiikkaa, 8 kpl; 2 kvartsiartefakti, 3 kpl; 3 palanutta luuta, 10 kpl
Havaintomahdollisuudet: Hyvät
Koko: -
Lähilöydöt: Haankangas 2 n. 200 m N, Repokivenkangas 1 n. 750 m NE, Repokivenkangas 2 n. 800 m E, Repokivenkangas 3 n. 600 m E
Kartat: Peruskarttaote s. 66, yleiskarttaluonnos s. 67
Valokuvat: s. 68



Peruskarttaote 17. 3042 11 Miehkälä (Helsinki 1968), mittakaava 1:20 000.



Virolahti Haankangas 1

Virolahden inventointi 2005
 Yleiskarttaluonnos
 1 : 1500
 Piirt. O. Seitsonen 27.5.2005
 Digit. T. Mökkönen & O. Seitsonen



20 m



= terrassin laita



= törmän tyvi



= luonnosteltu korkeuskäyrä



= siirtolohkare



= oja



= tilanraja



= löytöalue



Kuva 30. Asuinpaikka terassin laella, lännestä. T. Mökkönen 27.5.2005.

Violahti 64 Virojoki Haankangas 2

MJ REK NRO 1000007390

Muinaisjäänöstyyppi: Asuinpaikka
Ajoitus: Kivikautinen (mesoliittinen?)
Rauhoitusluokkaehdotus: 2
Lukumäärä: 1
MJ – tunnus:

Sijainti

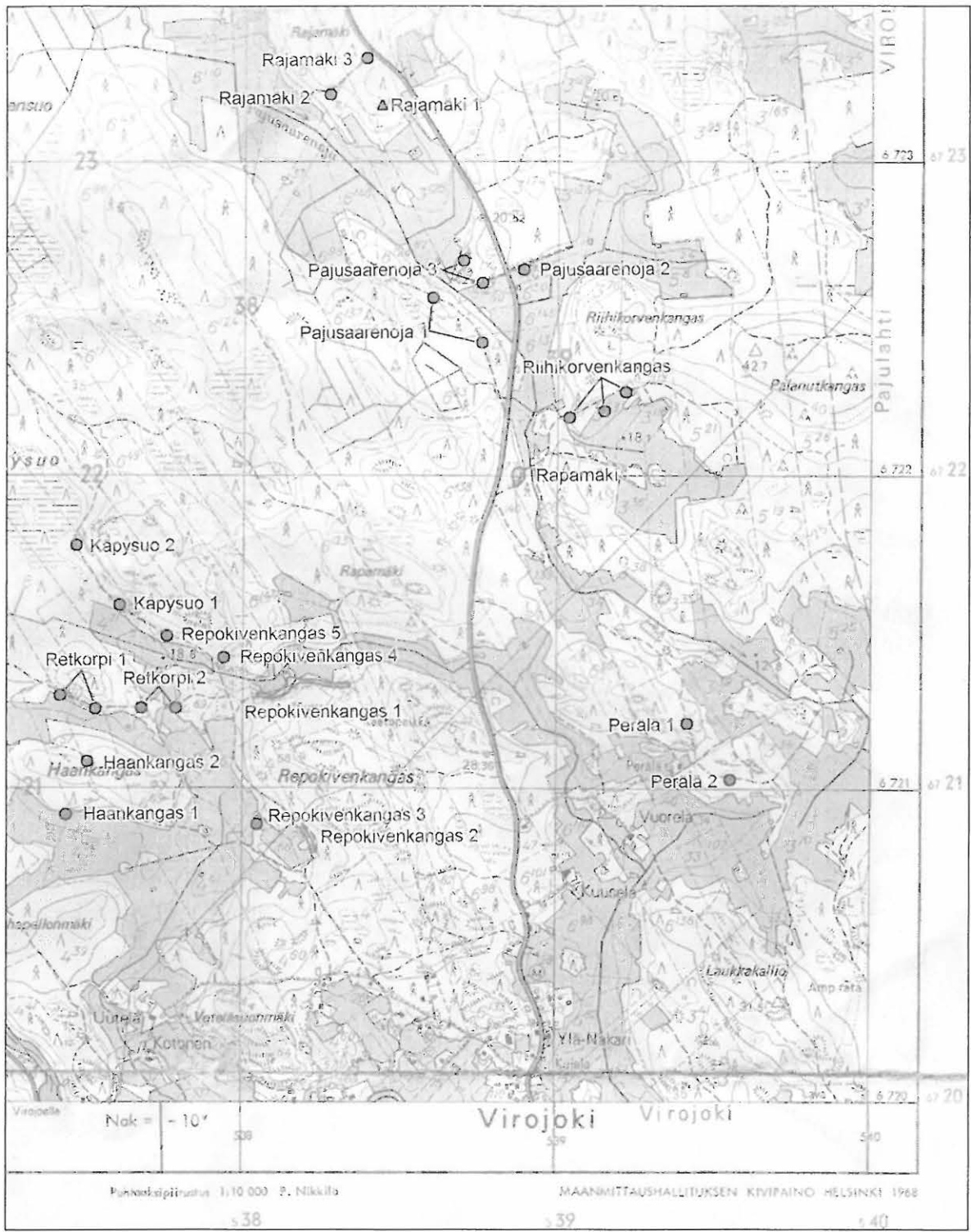
Kartta: 3042 11 Miehikkälä, Helsinki 1968
Koordinaatit: x= 6721 08 y= 3537 50 z= n. 27 m mpy
Etäisyystieto: Virolahden kirkolta n. 10 km N

Tutkimukset: 2005 inventointi – O. Seitsonen, T. Mökkönen, K. Nordqvist & S. Puttonen

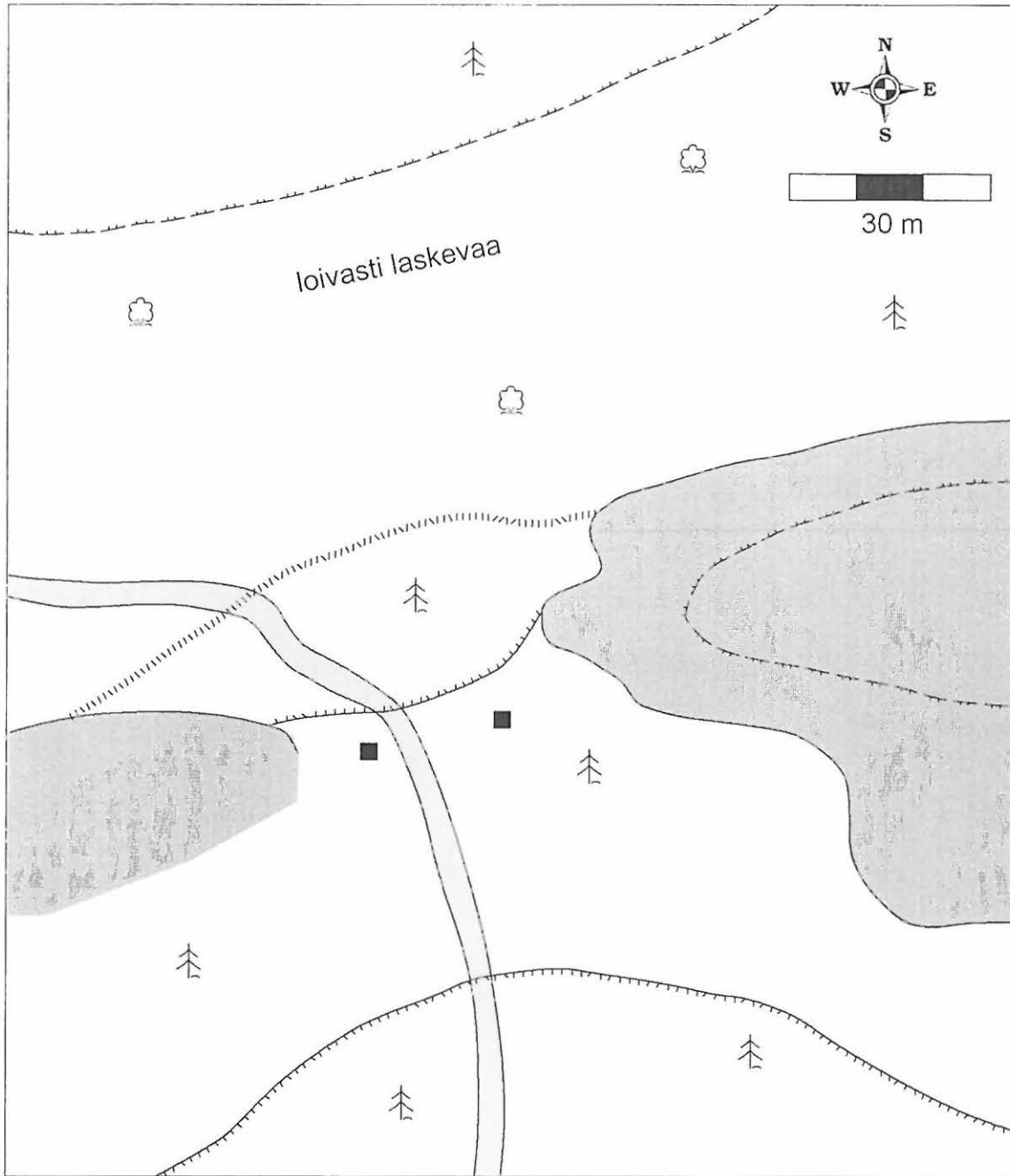
Asuinpaikka on Virojoen itärannalla Vaalimaan tien pohjoispuolella sijaitsevan Haankankaan alueen pohjoispuolella. Pohjoiseen laskevalta noin 27 m mpy terassilta löydettiin koekuopista kvartsiartefakteja. Terassin laki on kivikkoinen. Löytöpaikan alapuolella laskee loiva törmä noin 5 m alempana sijaitsevalle terassille. Kohteen tausta on tasainen ja alkaa laskea löytöpaikasta noin 50 m etelään muinaisen saaren toiselle puolelle. Idän- ja kaakonpuolella kohdetta suojaavat avokalliot. Maaperä on hienoa hiekkaa, joka vaihettuu reilun 20 cm syvyydessä soraisemmaksi. Nykykasvillisuus on kuusimetsää, alempi terassi on hakattu avoimeksi.

Inventointi 2005

Päivämäärä: 27.5.2005
Inventoijat: Teemu Mökkönen, Kerkko Nordqvist, Sanna Puttonen, Oula Seitsonen
Löydöt: KM 35721: 1 kvartsiartefakti, 12 kpl
Havaintomahdollisuudet: Hyvät
Koko: -
Lähilöydöt: Haankangas 1 n. 200 m S, Repokivenkangas 1 n. 600 m NE, Repokivenkangas 2 n. 800 m ESE, Repokivenkangas 3 n. 600 m ESE
Kartat: Peruskarttaote s. 70, yleiskarttaluonnos s. 71
Valokuvat: s. 72



Peruskarttaote 18. 3042 11 Miehkälä (Helsinki 1968), mittakaava 1:20 000.



Virolahti Haankangas 2


Virolahden inventointi 2005

Yleiskarttaluonnos 1:1000

25.5.2005

Piirt. O. Seitsonen


Digit. K. Nordqvist


 terassin harja

 koepisto

 terassin tyvi

 kallio

 korkeuskäyrä

 metsätie

Yleiskarttaluonnos 9.



Kuva 31. Asuinpaikka länsilounaasta, O. Seitsonen ja K. Nordqvist löytöalueella. T. Mökkönen 27.5.2005.

Virolahti 65 Virojoki Retkorpi 1

MJ REK NRO 1000007391

Muinaisjäänöstyyppi: Asuinpaikka
Ajoitus: Kivikautinen (mesoliittinen?)
Rauhoitusluokkaehdotus: 2
Lukumäärä: 1
MJ – tunnus:

Sijainti

Kartta: 3042 11 Miehikkälä, Helsinki 1968
Koordinaatit: A: x= 6721 30 y= 3537 42 z= n. 25 m mpy
B: x= 6721 25 y= 3537 53 z= n. 25 m mpy
Etäisyystieto: Virolahden kirkolta n. 10,2 km N
Tutkimukset: 2005 inventointi – O. Seitsonen, T. Mökkönen, K. Nordqvist & S. Puttonen

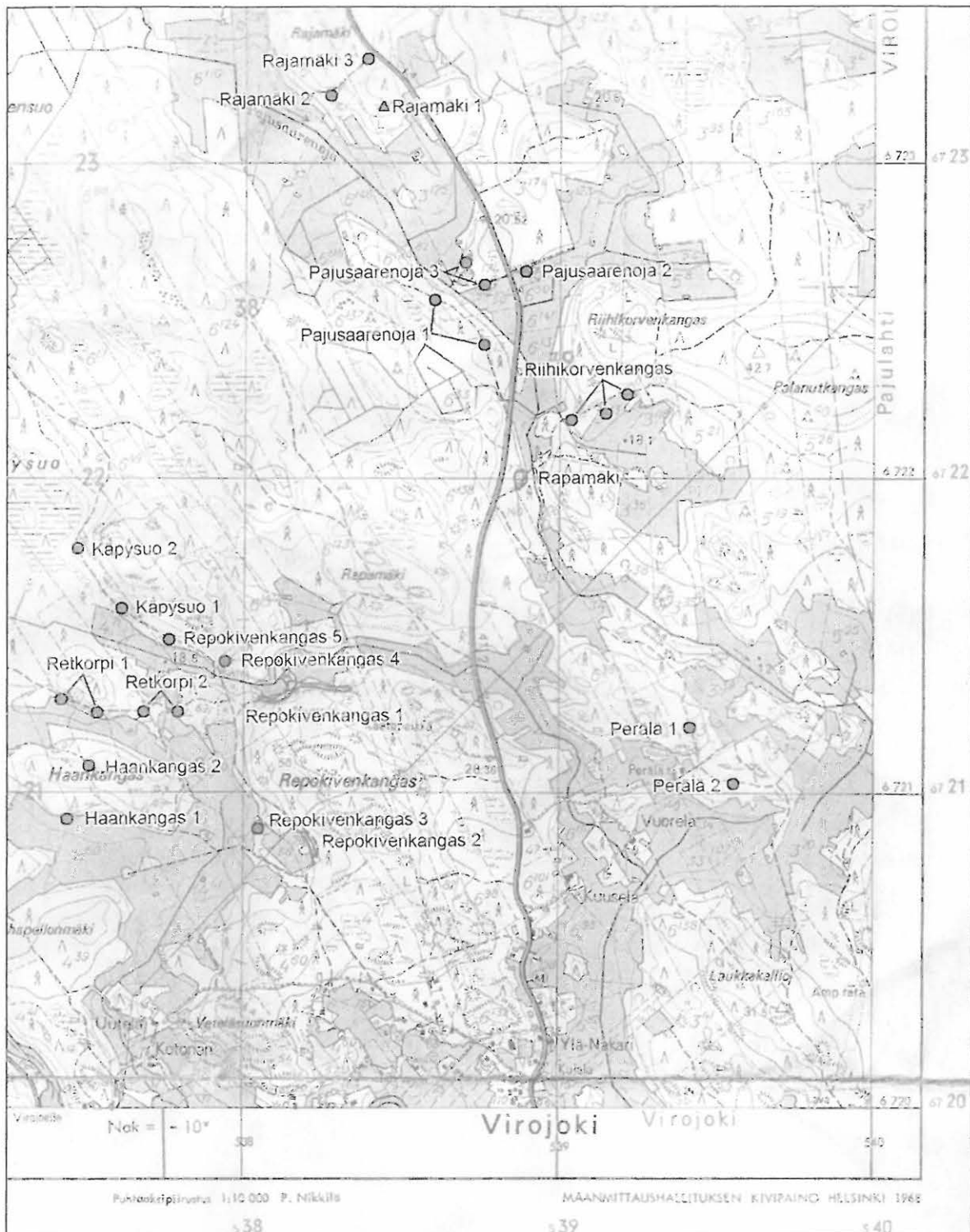
Asuinpaikka on Virojoen itärannalla Vaalimaan tien pohjoispuolella sijaitsevan Haankankaan alueen pohjoispuolella. Metsätieltä poimittiin kivikautisia löytöjä kahdelta alueelta A-B. Maaperä on kauttaaltaan hienoa hiekkaa ja kasvillisuus mäntyvaltaista havumetsää, pellonreunassa lehtimetsää.

Löytöalue A sijaitsee etelään viettävällä kapealla, noin 25 m mpy terassilla. Terassilla kulkevalta metsätieltä havaittiin kvartsiartefakteja. noin parinkymmenen metrin matkalta. Kvartsien joukossa on yksi säleenkatkelma, mikä viittaa löytökorkeuden ohella mesoliittiseen ajoitukseen. Tien eteläpuolella laskee loiva törmä kesantopelloille. Kohteen tausta kohoaa loivasti kivikkoiselle mäelle. Maaperä on hienoa hiekkaa. Löytöpaikan kohdalla sijaitsee tien sivussa laaja ja paljon käytetty halonhaku- ja varastointipaikka.

Löytöalue B on noin 80 m itään A:sta. Metsätieltä ja sen pohjoispuolisesta hiekkakuopasta havaittiin kvartseja ja palanutta luuta lähes sadan metrin matkalta. Tie kulkee samalla noin 25 m mpy terassilla kuin A:ssa. Terassin alla ja taustalla on jyrkemmät törmät kuin A:ssa. Itäpuolella löytöalue rajautuu kallioon, jolle tie kohoaa.

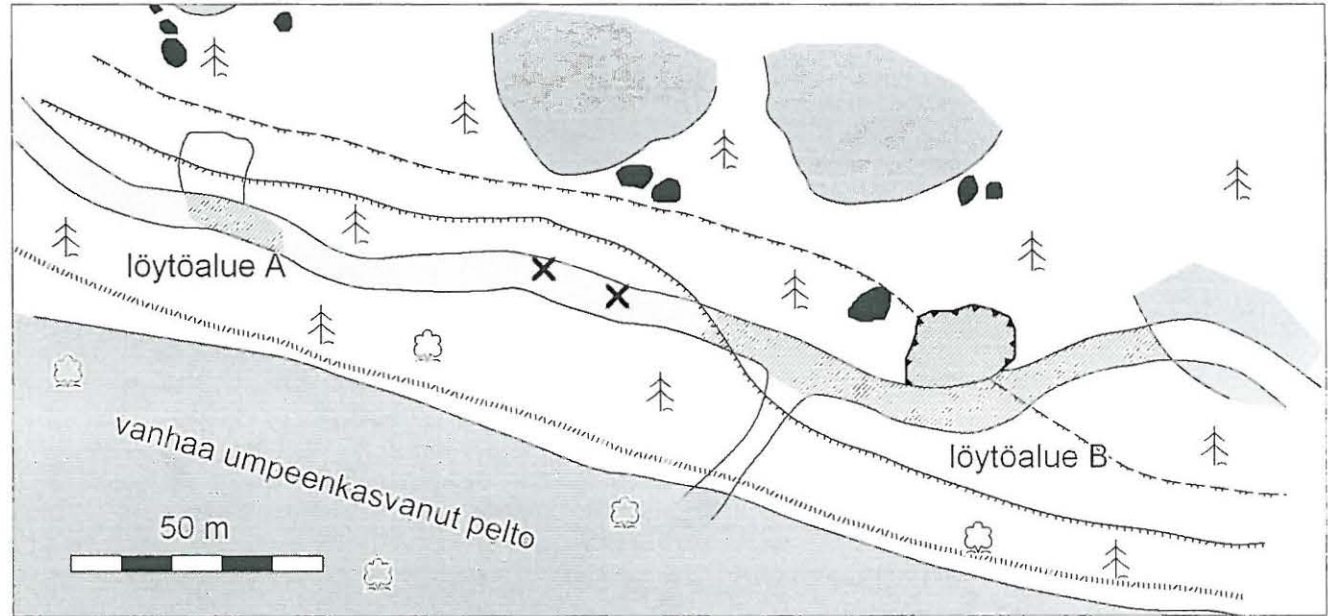
Inventointi 2005

Päivämäärä: 14.9.2005
Inventoijat: Teemu Mökkönen, Kerkko Nordqvist, Sanna Puttonen, Oula Seitsonen
Löydöt: KM 35722: Alue A: 1 kvartsisäleen proksimaalikatkelma, 1 kpl; 2 kvartsiartefakti, 7 kpl; Alue B: 3 kvartsiartefakti, 22 kpl
Havaintomahdollisuudet: Hyvät
Koko: -
Lähilöydöt: Retkorpi 2 n. 150 m E, Haankangas 1 n. 750 m S, Haankangas 2 n. 600 m SE, Repokivenkangas 2 n. 450 m S, Repokivenkangas 3 n. 450 m S, Repokivenkangas 4 n. 200 m N, Repokivenkangas 5 n. 300 m NW
Kartat: Peruskarttaote s. 74, yleiskarttaluonnos s. 75
Valokuvat: s. 76



Peruskarttaote 19. 3042 11 Miehikkälä (Helsinki 1968), mittakaava 1:20 000.





Yleiskarttaluonnos 10.



Virolahti Retkotorpi 1

Virolahden inventointi 2005
 Yleiskarttaluonnos 1:1000
 14.9.2005
 Piirt. O. Seitsonen
 Digit. K. Nordqvist

-  terassin harja
-  terassin tyvi
-  korkeuskäyrä
-  siirtolohkare

-  löytö / löytöalue
-  hiekkakuoppa
-  kallio
-  metsätie





Kuva 32. K. Nordqvist osoittaa pohjoiseen löytöalueella A, idästä. T. Mökkönen 14.9.2005.



Kuva 33. Löytöalue B idästä, K. Nordqvist hiekkakuopassa. T. Mökkönen 14.9.2005.

Virolahti 66 Virojoki Retkorpi 2

MS REK. NR20 1000007392

Muinaisjäännöstyyppi: Löytöpaikka
Ajoitus: Kivikautinen
Rauhoitusluokkaehdotus: 2
Lukumäärä: 1
MJ – tunnus:

Sijainti

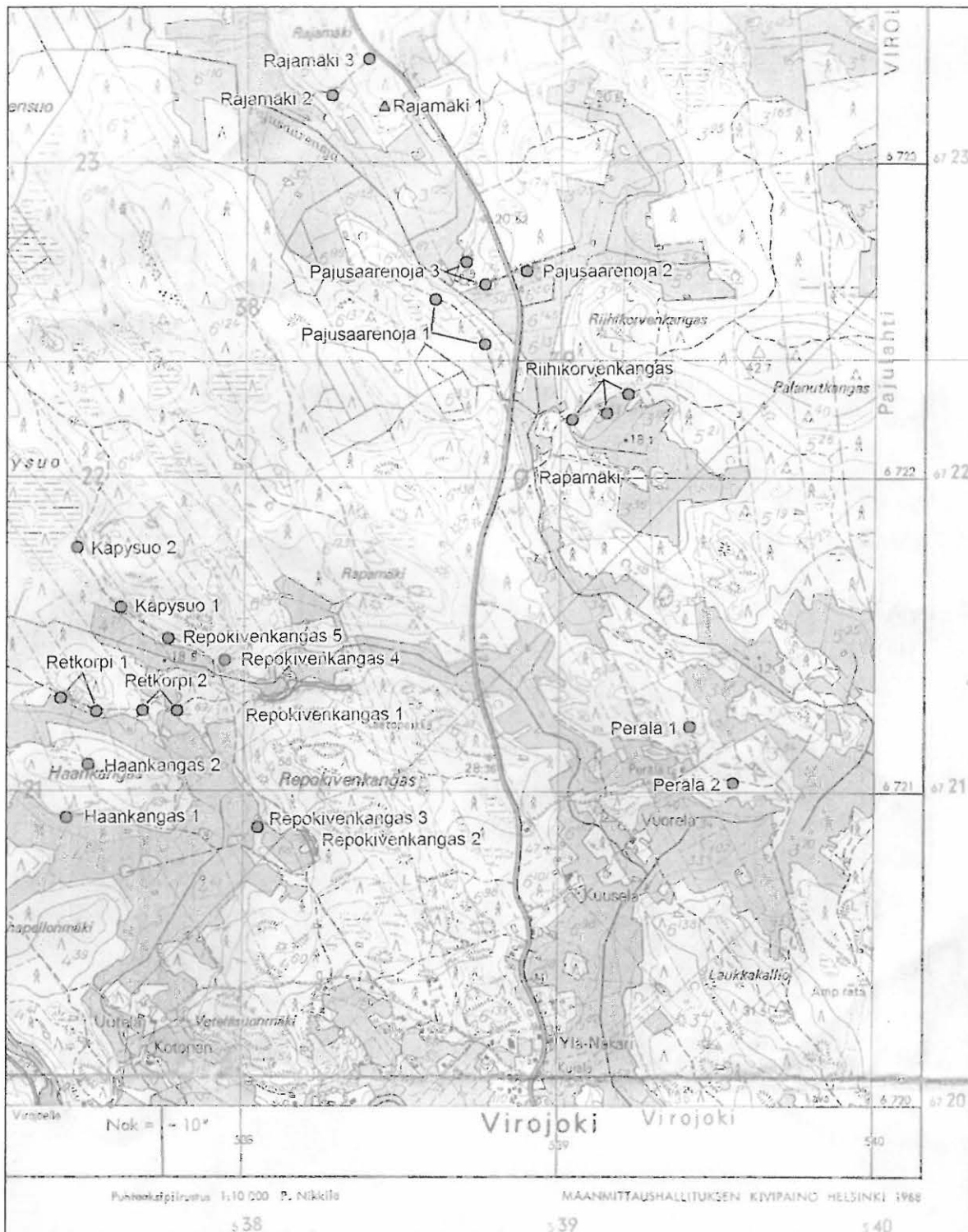
Kartta: 3042 11 Miehikkälä, Helsinki 1968
Koordinaatit: A: x= 6721 26 y= 3537 68 z= n. 20 m mpy
B: x= 6721 26 y= 3537 79 z= n. 20 m mpy
Etäisyystieto: Virolahden kirkolta n. 10,2 km N
Tutkimukset: 2005 inventointi – O. Seitsonen, T. Mökkönen, K. Nordqvist & S. Puttonen

Löytöpaikka on Virojoen itärannalla Vaalimaan tien pohjoispuolella sijaitsevan Haankankaan alueen pohjoispuolella. Metsätieltä poimittiin kivikautisia löytöjä kahdelta paikalta A-B. Molemmat löytöpaikat sijaitsevat noin 20 m mpy tasolla. Maaperä on kauttaaltaan hienoa hiekkaa ja kasvillisuus mäntyvaltaista havumetsää.

Löytöpaikalla A yksittäinen kvartsi poimittiin hiekkatien laidasta noin ¹⁵⁰200 m itään Retkorpi 1B:stä. Välittömästi löytökohdan itäpuolella tie laskee ojanuomaan. Löytöpaikka B on tiellä edellä mainitun ojanuoman itäpuolella kohdassa, jossa tie nousee takaisin tasaiselle noin 20 m mpy terassille.

Inventointi 2005

Päivämäärä: 13.9.2005
Inventoijat: Teemu Mökkönen, Kerkko Nordqvist, Sanna Puttonen, Oula Seitsonen
Löydöt: KM 35723: Löytöalue A: 1 kvartsiartefakti, 2 kpl; Löytöalue B: 2 kvartsiartefakti, 1 kpl
Havaintomahdollisuudet: Hyvät
Koko: -
Lähilöydöt: Retkorpi 1 n. 150 m W, Haankangas 1 n. 750 m SW, Haankangas 2 n. 600 m SE, Repokivenkangas 2 n. 450 m S, Repokivenkangas 3 n. 450 m S, Repokivenkangas 4 n. 200 m N, Repokivenkangas 5 n. 300 m NW
Kartat: Peruskarttaote s. 78
Valokuvat: -



Peruskarttaote 20. 3042 11 Michikkälä (Helsinki 1968), mittakaava 1:20 000.

Virolahti 67 Tillikkala Hytti

MJ REK NR20 100000 7451

Muinaisjäännöstyyppi: Löytöpaikka
Ajoitus: Kivikautinen (mesoliittinen?)
Rauhoitusluokkaehdotus: 2
Lukumäärä: 1
MJ – tunnus:

Sijainti

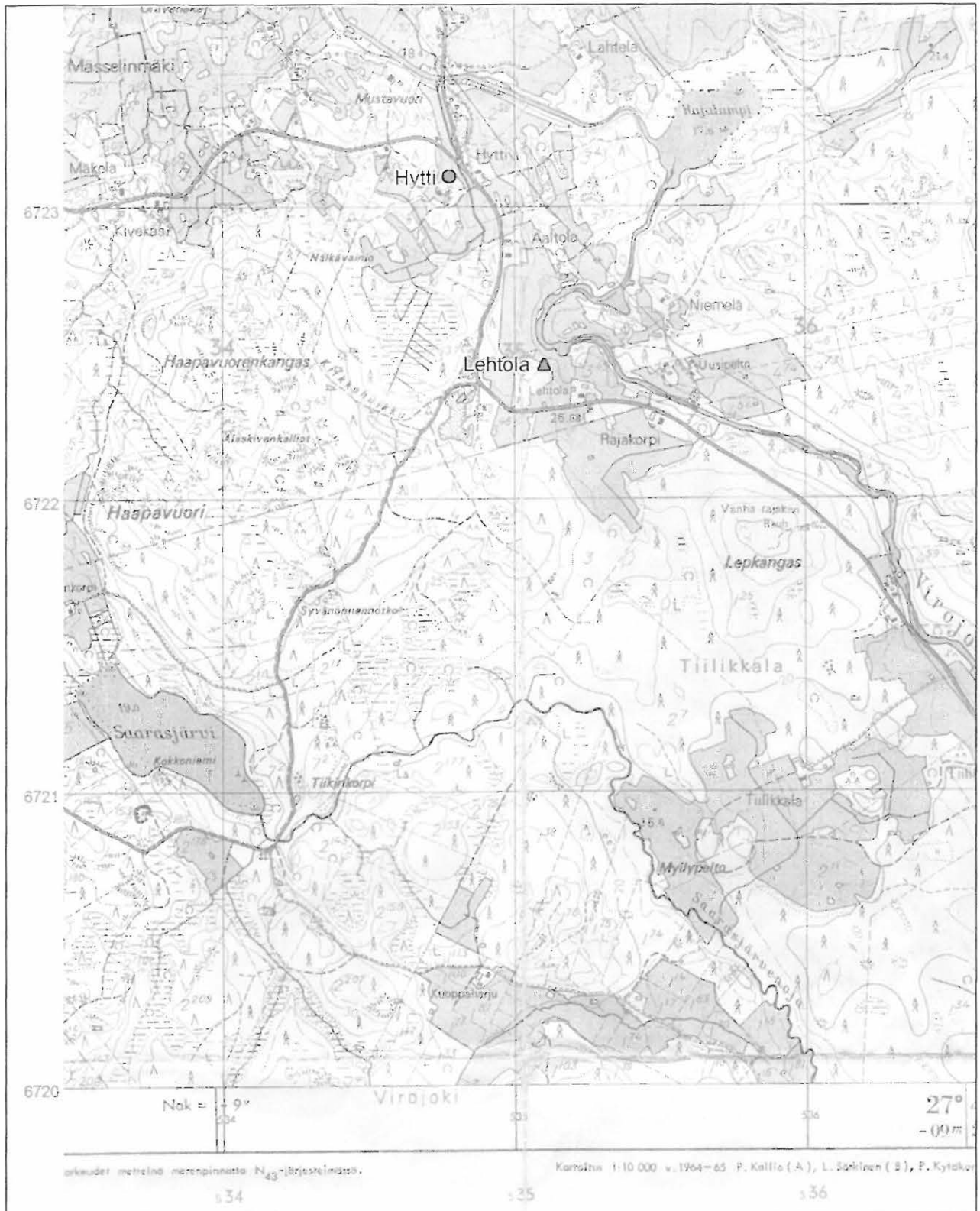
Kartta: 3042 11 Miehikkälä, Helsinki 1968
Koordinaatit: x= 6723 11 y= 3534 78 z= n. 27,5 m mpy
Etäisyystieto: Virolahden kirkolta n. 12,4 km NNW

Tutkimukset: 2005 inventointi – O. Seitsonen, T. Mökkönen, K. Nordqvist & S. Puttonen

Löytöpaikka sijaitsee Virojoen länsirannalla valtatie 7:ltä pohjoiseen johtavan tien länsipuolella Säkjärven ja Mässelinmäen risteyksen kohdalla. Pellolta poimittiin kaksi kvartsiartefaktia ja yksi palaneen luun fragmentti tasaiselta noin 27,5 m mpy terassilta. Törmä laskee jyrkästi noin 5 m tienlaitaan heti löytöpaikan itäpuolella. Tausta on nousee loivasti luoteeseen metsäiselle Mustavuoren mäelle. Noin 100 m löytöpaikasta lounaaseen laskee loiva törmä alemmalle pellolle. Maaperä on hiekansekaista peltomultaa.

Inventointi 2005

Päivämäärä: 17.9.2005
Inventoijat: Teemu Mökkönen, Kerkko Nordqvist, Sanna Puttonen, Oula Seitsonen
Löydöt: KM 35724: 1 kvartsiartefakti, 2 kpl; 2 palanut luu, 1 kpl
Havaintomahdollisuudet: Hyvät
Koko: -
Lähilöydöt: Lehtola n. 700 m SSE
Kartat: Peruskarttaote s. 80
Valokuvat: s. 81



Peruskarttaote 21. 3042 11 Miehikkälä (Helsinki 1968), mittakaava 1:20 000.



Kuva 34. K. Nordqvist, O. Seitsonen ja S. Puttonen löytöalueella terassin laella, pohjoisesta. T. Mökkönen 17.9.2006.

Virolahti 68 Yläpihlaja Kangassuo

MJ REK NRO 100000 4152

Muinaisjäänöstyyppi: Löytöpaikka
Ajoitus: Kivikautinen (mesoliittinen?)
Rauhoitusluokkaehdotus: 2
Lukumäärä: 1
MJ – tunnus:

Sijainti

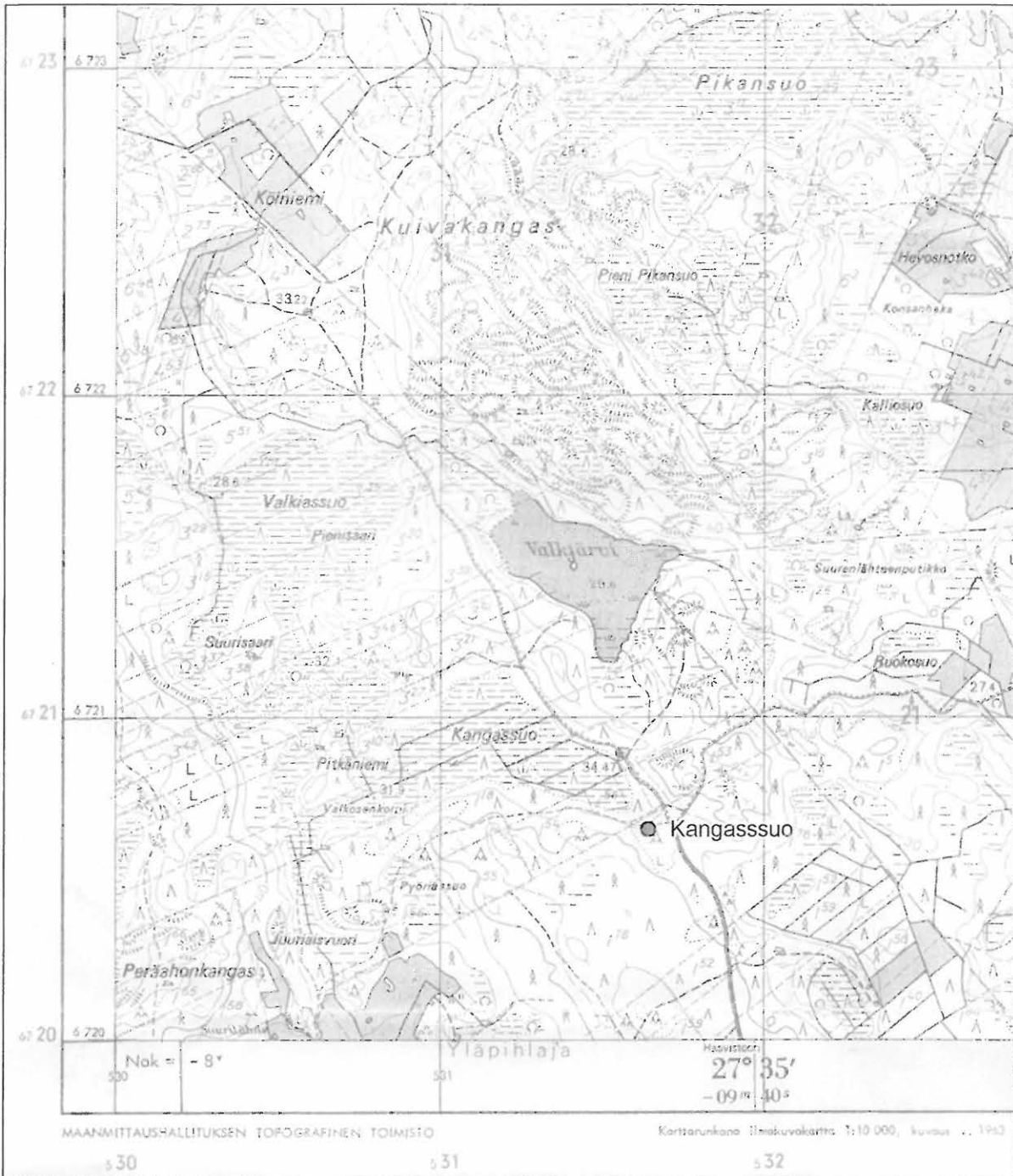
Kartta: 3042 11 Miehikkälä, Helsinki 1968
Koordinaatit: x= 6720 65 y= 3531 64 z= n. 35 m mpy
Etäisyystieto: Virolahden kirkolta n. 11 km NW

Tutkimukset: 2005 inventointi – O. Seitsonen, T. Mökkönen, K. Nordqvist & S. Puttonen

Löytöpaikka sijaitsee valtatie 7:n pohjoispuolella Kuivakankaan alueen pohjoiskärjessä. Luoteeseen viettävästä loivassa rinteessä n. 35 m mpy poimittiin hiekkatieltä kolme kvartsiartefaktia. Maasto on loivasti kumpuilevaa, eikä paikalla ei ole havaittavissa selkeitä rantamuodostumia. Löytöalueen tausta nousee loivasti lounaaseen. Maaperä on hienoa hiekkaa ja kasvillisuus mäntykangasta.

Inventointi 2005

Päivämäärä: 13.9.2005
Inventoijat: Teemu Mökkönen, Kerkko Nordqvist, Sanna Puttonen, Oula Seitsonen
Löydöt: KM 35725: 1 kvartsiartefakti, 3 kpl
Havaintomahdollisuudet: Hyvät
Koko: -
Lähilöydöt: -
Kartat: Peruskarttaote s. 84
Valokuvat: -



Peruskarttaote 22. 3042 11 Miehikkälä (Helsinki 1968), mittakaava 1:20 000.

Violahti 69 Virojoki Käpysuo 1

MJ rek. nro 1000007441

Muinaisjäänöstyyppi: Asuinpaikka
Ajoitus: Kivikautinen (mesoliittinen?)
Rauhoitusluokkaehdotus: 2
Lukumäärä: 1
MJ – tunnus:

Sijainti

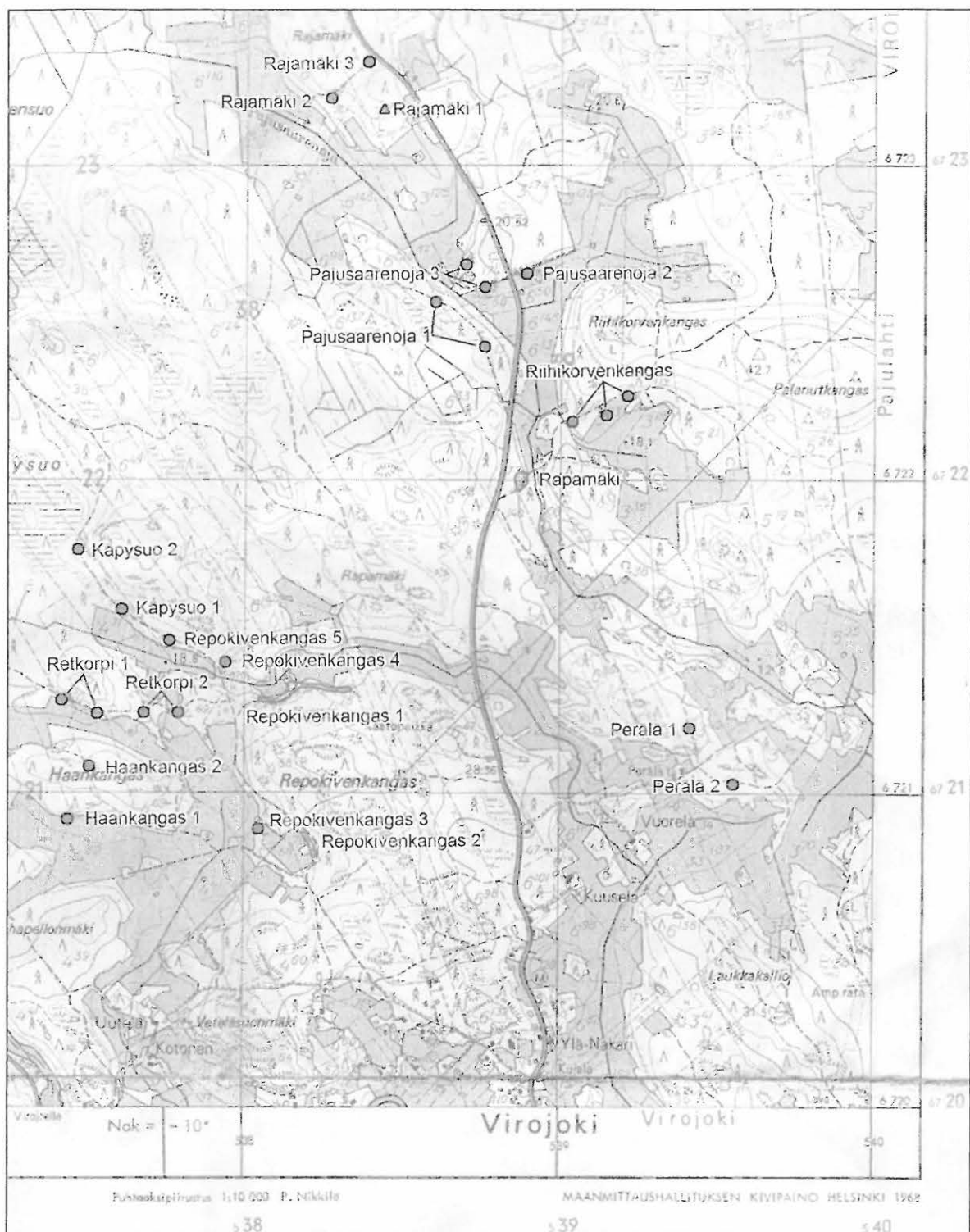
Kartta: 3042 11 Miehikkälä, Helsinki 1968
Koordinaatit: x= 6721 59 y= 3537 61 z= n. 25 m mpy
Etäisyystieto: Virolahden kirkolta n. km 10,4 km N

Tutkimukset: 2005 inventointi – O. Seitsonen, T. Mökkönen, K. Nordqvist & S. Puttonen

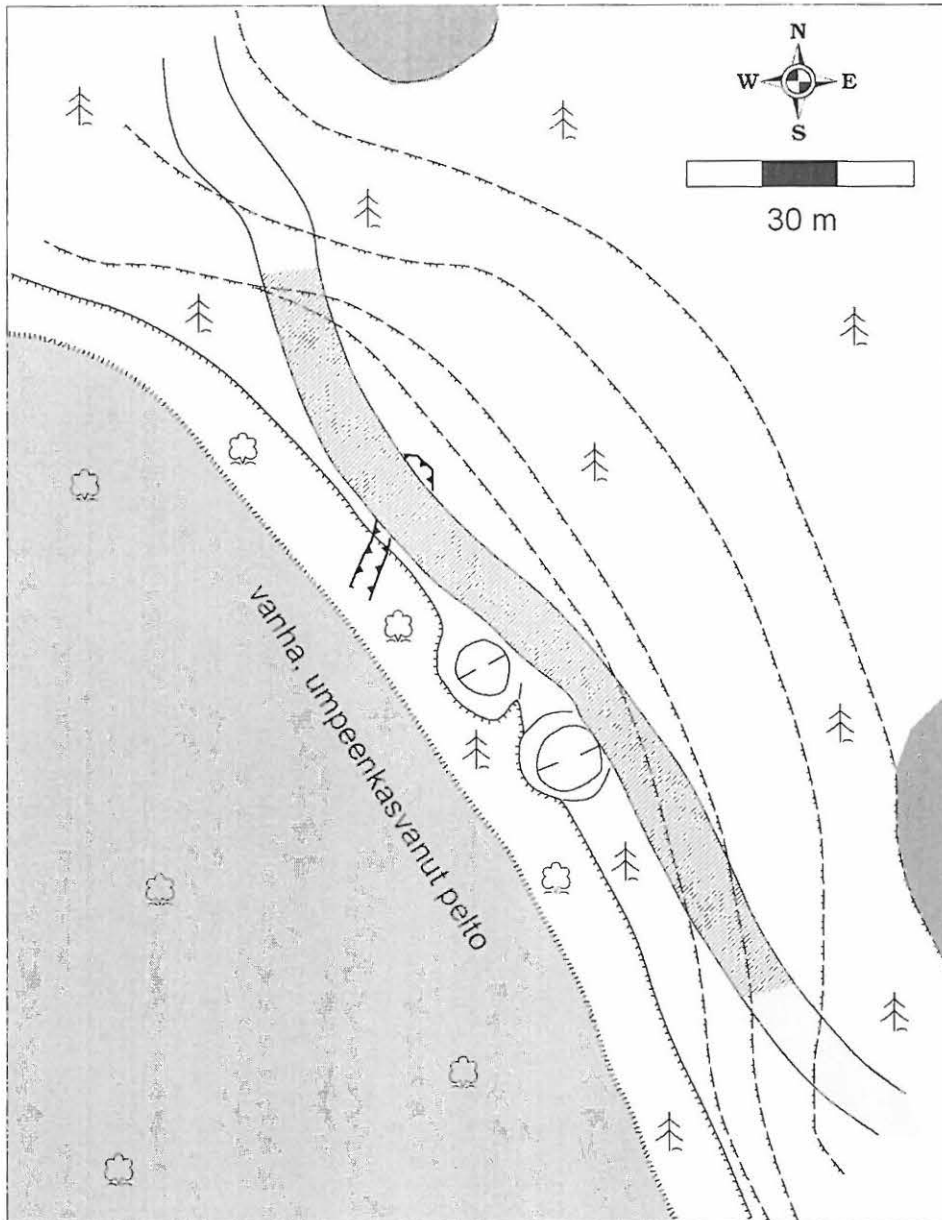
Asuinpaikka sijaitsee Virojoen itärannalla Vaalimaan tien pohjoispuolella olevan Repokivenkankaan alueen pohjoispuolisen mäen lounaislaidalla. Metsätietä, joka kulkee kapealla, lounaaseen viettävällä noin 25 m mpy terassilla, poimittiin kvartsiartefakteja noin 70 m matkalta. Löytöalue alkaa idässä noin 30 m ennen kahta tien etelälaitaan kaivettua nauris- tai perunakuoppaa ja jatkuu lännessä pienelle mäennyppylälle, joka suojaa kohdetta tällä sivulla. Tien alapuolella laskee jyrkkä törmä kostealle entiselle peltoalueella, tausta kohoaa tasaisesti. Maaperä on hienoa hiekkaa, kasvillisuus mäntyvaltaista havumetsää.

Inventointi 2005

Päivämäärä: 14.9.2005
Inventoijat: Teemu Mökkönen, Kerkko Nordqvist, Sanna Puttonen, Oula Seitsonen
Löydöt: KM 35726: 1 kvartsisitasoydin, 1 kpl; 2 kvartsibipolaariydin, 1 kpl; 3 kvartsiartefakti, 9 kpl
Havaintomahdollisuudet: Hyvät
Koko: -
Lähilöydöt: Käpysuo 2 n. m NW, Repokivenkangas 4 n. m E, Repokivenkangas 5 n. m E, Retkorpi n. m S
Kartat: Peruskarttaote s. 85, yleiskarttaluonnos s. 85
Valokuvat: s. 87




Peruskarttaote 23. 3042 11 Miehikkälä (Helsinki 1968), mittakaava 1:20 000.



Virolahti Kämpysuo 1

Virolahden inventointi 2005
 Yleiskarttaluonnos 1:1000
 14.9.2005
 Piirt. O. Seitsonen
 Digit. K. Nordqvist

- | | | | |
|---|----------------|--|-----------|
|  | terassin harja |  | löytöalue |
|  | terassin tyvi |  | kallio |
|  | korkeuskäyrä |  | metsätie |

Yleiskarttaluonnos 11.



Kuva 35. K. Nordqvist löytöalueen luoteispäässä, O. Seitsonen ja S. Puttonen löytöalueen keskivaiheilla, luoteesta. T. Mökkönen 14.9.2005.

Violahti 70 Virojoki Kämpysuo 2

M3 REK NR0 1000007442

Muinaisjäännöstyyppi: Asuinpaikka
Ajoitus: Kivikautinen (mesoliittinen?)
Rauhoitusluokkaehdotus: 2
Lukumäärä: 1
MJ – tunnus:

Sijainti

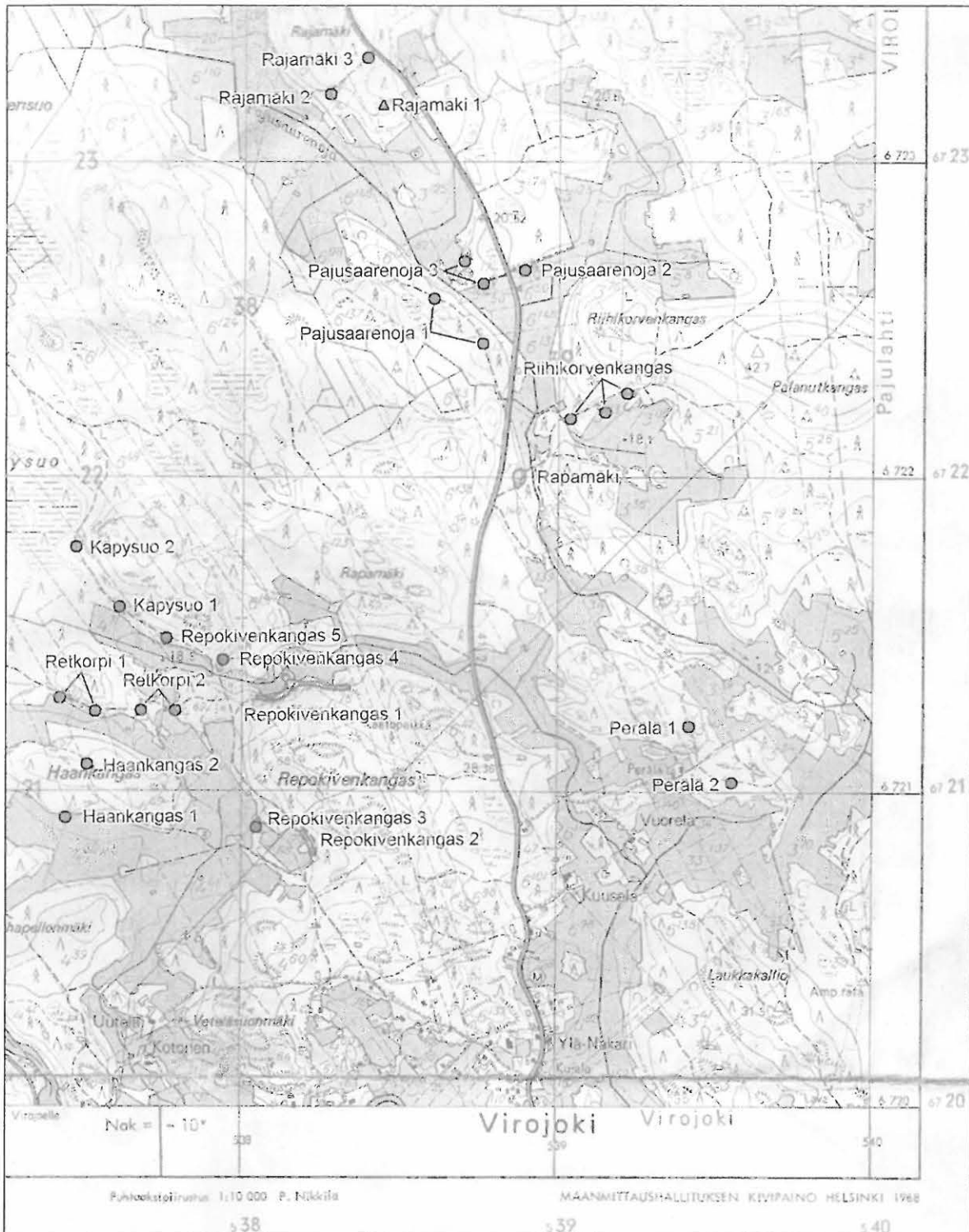
Kartta: 3042 11 Miehikkälä, Helsinki 1968
Koordinaatit: x= 6721 78 y= 3537 47 z= n. 25 m mpy
Etäisyystieto: Virolahden kirkolta n. km 10,6 km N

Tutkimukset: 2005 inventointi – O. Seitsonen, T. Mökkönen, K. Nordqvist & S. Puttonen

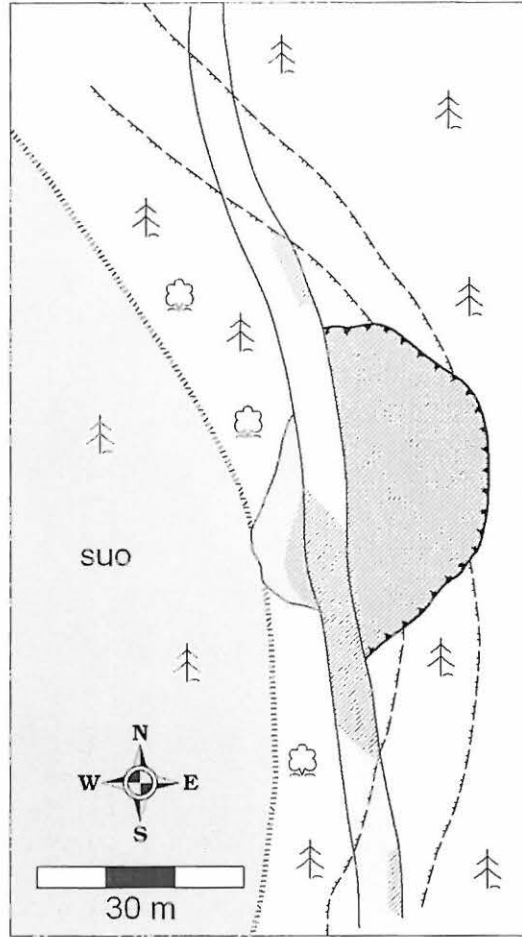
Asuinpaikka sijaitsee Virojoen itärannalla Vaalimaan tien pohjoispuolella olevan Repokivenkankaan alueen pohjoispuolisen mäen länsilaidalla. Metsätieltä, joka kulkee kapealla, länsilounaaseen viettävällä noin 25 m mpy terassilla, poimittiin kvartsiartefakteja vanhan hiekkakuopan kohdalta. Tie on leikattu terassiin, minkä takia terassin alapuolisen törmän harja ja yläpuolisen törmän tyvi eivät ole säilyneet. Löytöalueen alapuolella laskee jyrkkä noin 3 m korkea törmä Kämpysuohon. Kohteen taustalla kohoaa jyrkkä, suojaava kivikkoinen törmä yläpuolisille kallioille. Maaperä on hienoa hiekkaa, kasvillisuus mäntyvaltaista havumetsää.

Inventointi 2005

Päivämäärä: 14.9.2005
Inventoijat: Teemu Mökkönen, Kerkko Nordqvist, Sanna Puttonen, Oula Seitsonen
Löydöt: KM 35727: 1 kvartsiartefakti, 5 kpl
Havaintomahdollisuudet: Hyvät
Koko: -
Lähilöydöt: Kämpysuo 1 n. m SE, Repokivenkangas 4 n. m SE, Repokivenkangas 5 n. m SE, Retkorpi
Kartat: Peruskarttaote s. 89, yleiskarttaluonnos s. 90
Valokuvat: s. 91



Peruskarttaote 24. 3042 11 Miehikkälä (Helsinki 1968), mittakaava 1:20 000.



Virolahti Kämpysuo 2

Virolahden inventointi 2005
 Yleiskarttaluonnos 1:1000
 14.9.2005
 Piirt. O. Seitsonen
 Digit. K. Nordqvist

-  terassin harja
-  terassin tyvi
-  korkeuskäyrä

-  löytöalue
-  hiekkakuoppa
-  metsätie

Yleiskarttaluonnos 12.



Kuva 36. K. Nordqvist, S. Puttonen ja O. Seitsonen löytöalueella, pohjoisesta. T. Mökkönen
14.9.2005.

Violahti 71 Virojoki Pajusaarenoja 1

MJ REK NYYO 100000 7381

Muinaisjäännöstyyppi: Asuinpaikka
Ajoitus: Kivikautinen
Rauhoitusluokkaehdotus: 2
Lukumäärä: 1
MJ – tunnus:

Sijainti

Kartta: 3042 11 Miehikkälä, Helsinki 1968
Koordinaatit: A: x= 6722 43 y= 3538 76 z= n. 22,5 m mpy
B: x= 6722 57 y= 3538 60 z= n. 22,5 m mpy
Etäisyystieto: Virolahden kirkolta n. 11,5 km N
Tutkimukset: 2005 inventointi – O. Seitsonen, T. Mökkönen, K. Nordqvist & S. Puttonen

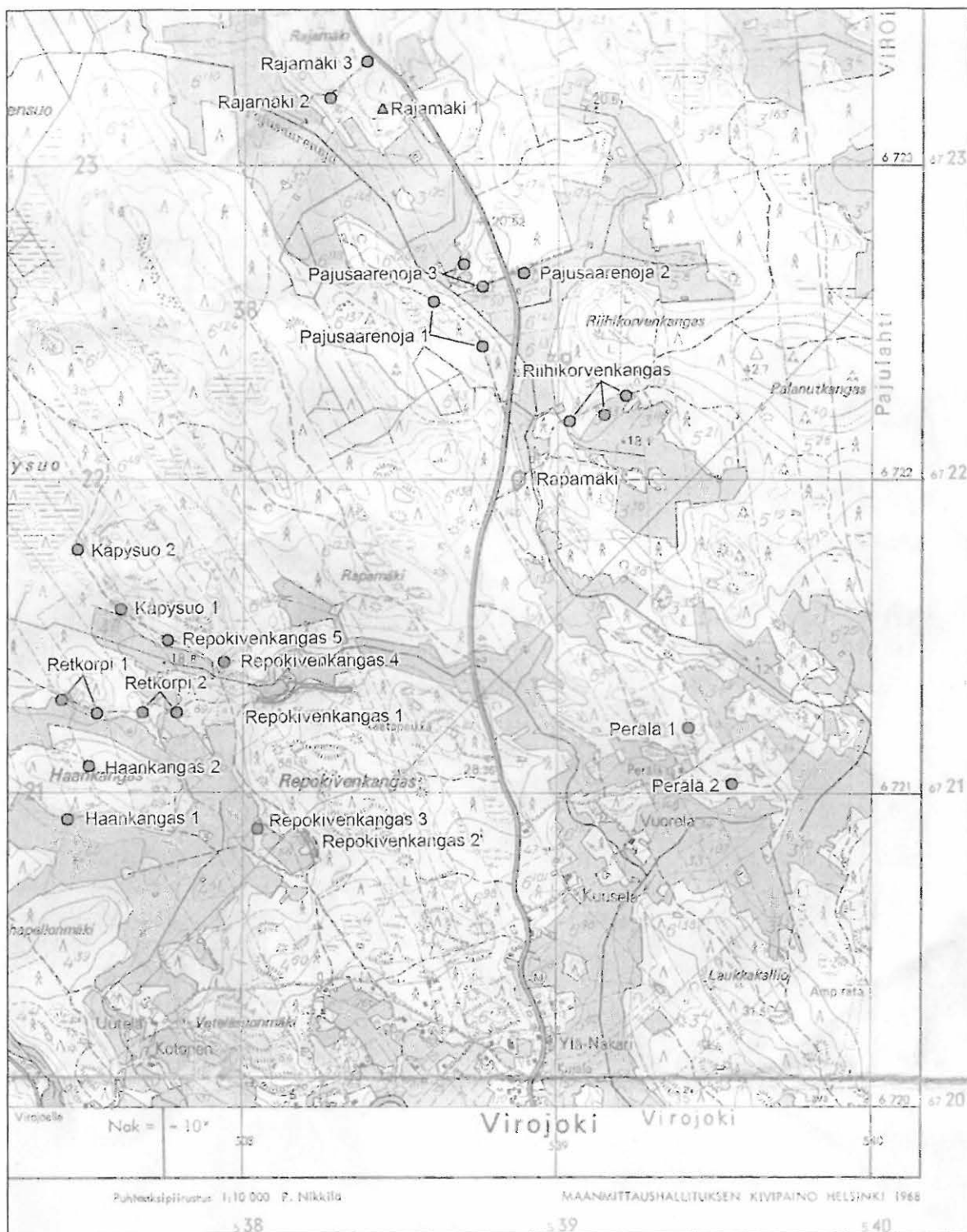
Asuinpaikka sijaitsee Virolahden kuntakeskuksesta (Virojoki) Miehikkälään johtavan tien länsipuolella pelloilla virtaavan Pajusaarenojan lounaispuolella. Tasaisella noin 25 m mpy terassilla kulkevalta metsätieltä havaittiin kvartsiartefakteja avohakkuualueelta kahdelta löytöalueelta A – B.

Alue A sijaitsee tiellä, jota on vahvistettu tienlaidan ojista kaivetulla soransekaisella hiekalla. Tien ympäristö vaikuttaa pahasti myllätyltä ja tiensivussa mahdollisesti sijainneet asuinpaikan osat lienevät tuhoutuneet avohakkuiden yhteydessä. Löytöpaikan tausta on tasainen ja sen alapuolella laskee pellonlaitaan jyrkkä yli 6 m korkea törmä.

Alue B sijaitsee samalla tiellä noin 150 m luoteeseen A:sta. Pari kvartsiartefaktia poimittiin sekametsäsaarekkeesta vanhan umpeenkasvaneen hiekkakuopan kohdalta. Löytöpaikan topografia vastaa aluetta A ja se sijaitsee noin 23 m mpy. Maaperä on hienoa soransekaisesta hiekkaa.

Inventointi 2005

Päivämäärä: 16.9.2005
Inventoijat: Teemu Mökkönen, Kerkko Nordqvist, Sanna Puttonen, Oula Seitsonen
Löydöt: KM 35728: Löytöalue A: 1 kvartsiartefakti, 5 kpl; Löytöalue B: kvartsiartefakti, 2 kpl
Havaintomahdollisuudet: Hyvät
Koko: -
Lähilöydöt: Pajusaarenoja 3 n. 150 m N, Pajusaarenoja 2 n. 270 m NE, Riihikorvenkangas n. 550 m SE, Rapamäki n. 520 m SSE
Kartat: Peruskarttaote s. 93
Valokuvat: s. 94





Kuva 37. O. Seitsonen ja K. Nordqvist löytöalueella A, kaakosta. T. Mökkönen 16.9.2005.

Virolahti 72 Virojoki Pajusaarenoja 2

MJ REK NRO 1000007382

Muinaisjäännöstyyppi: Asuinpaikka
Ajoitus: Kivikautinen
Rauhoitusluokkaehdotus: 2
Lukumäärä: 1
MJ – tunnus:

Sijainti

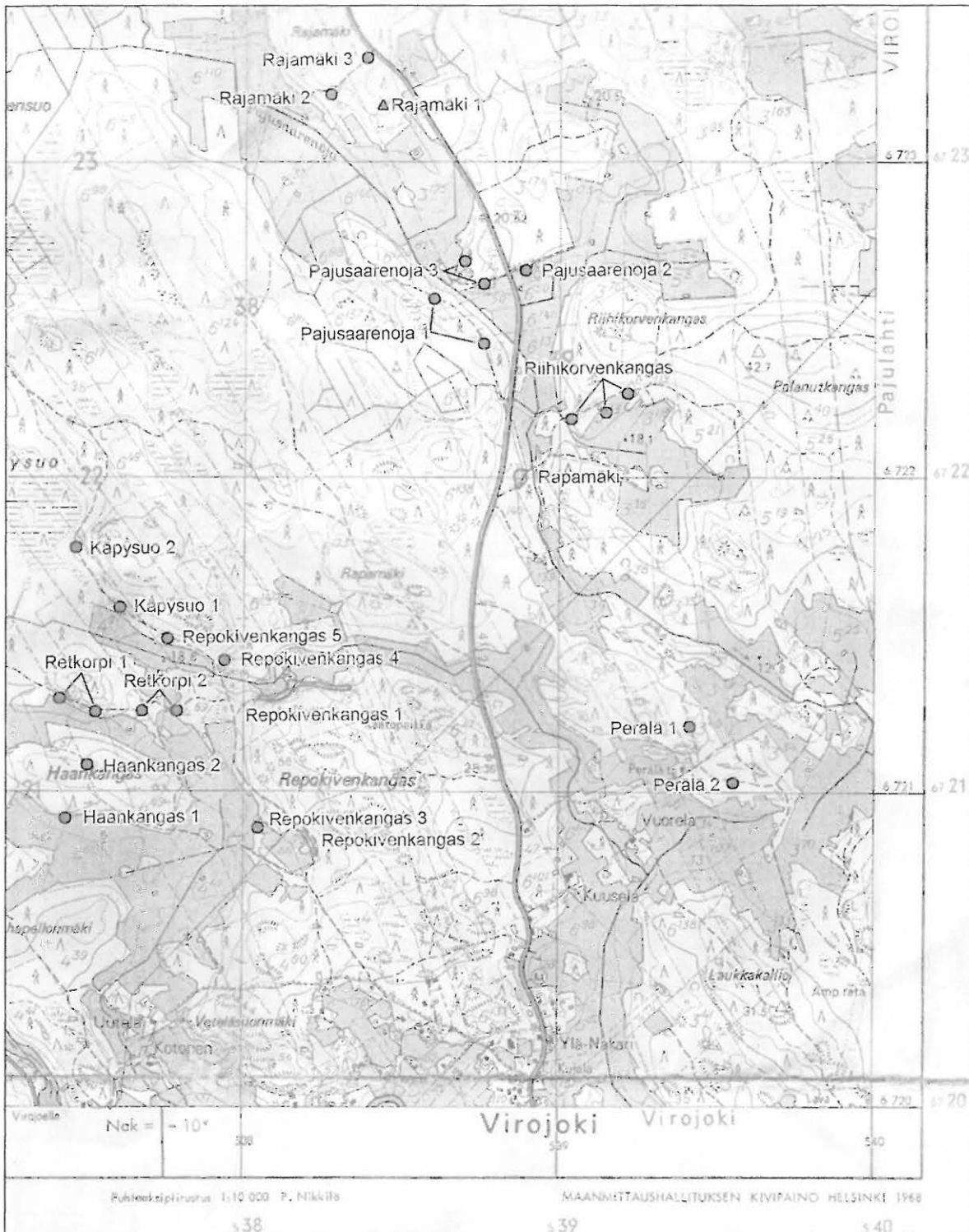
Kartta: 3042 11 Miehikkälä, Helsinki 1968
Koordinaatit: x= 6722 66 y= 3538 89 z= n. 20 m mpy
Etäisyystieto: Virolahden kirkolta n. 11,6 km N

Tutkimukset: 2005 inventointi – O. Seitsonen, T. Mökkönen, K. Nordqvist & S. Puttonen

Asuinpaikka sijaitsee Virolahden kuntakeskuksesta (Virojoki) Miehikkälään johtavan tien länsipuolella pelloilla virtaavan Pajusaarenojan pohjoispuolella. Noin 22 m mpy terassilla kulkevalta metsätieltä poimittiin hiotun kiviesineen fragmentti, kvartseja ja yksi kivilaji-iskos. Löytökohdassa työntyy pieni niemeke etelään kesannolla olleelle pellolle. Pellolla laskee loiva törmä Pajusaarenojan suuntaan. Maasto nousee loivasti pohjoiseen. Maaperä on hienoa hiekkaa ja nykykasvillisuus on sekametsää.

Inventointi 2005

Päivämäärä: 16.9.2005
Inventoijat: Teemu Mökkönen, Kerkko Nordqvist, Sanna Puttonen, Oula Seitsonen
Löydöt: KM 35729: 1 hiotun kiviesineen fragmentti, 1 kpl; kvartsiartefakti, 7 kpl
Havaintomahdollisuudet: Hyvät
Koko: -
Lähilöydöt: Pajusaarenoja 3 n. 150 m W, Pajusaarenoja 1 n. 270 m SW, Riihikorvenkangas n. 520 m SE, Rapamäki n. 5640 m S
Kartat: Peruskarttaote s. 96
Valokuvat: s. 97



Peruskarttaote 26. 3042 11 Miehikkälä (Helsinki 1968), mittakaava 1:20 000.



Kuva 38. S. Puttonen ja O. Seitsonen löytöalueella, lännestä. T. Mökkönen 16.9.2005.

Violahti 73 Virojoki Pajusaarenoja 3

MJ REK NR0 100000 7384

Muinaisjäänöstyyppi: Asuinpaikka
Ajoitus: Kivikautinen (Neoliittinen)
Rauhoitusluokkaehdotus: 2
Lukumäärä: 1
MJ – tunnus:

Sijainti

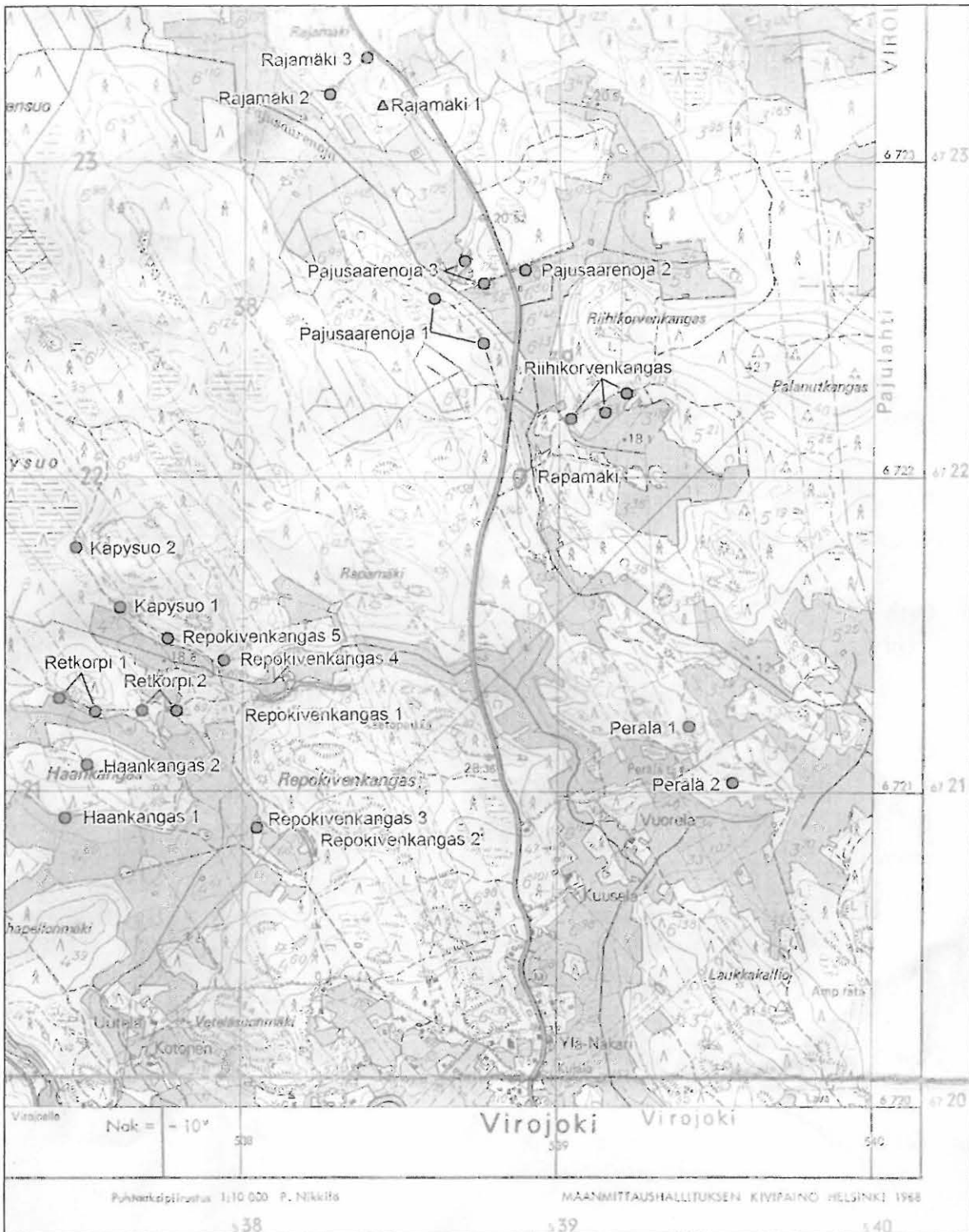
Kartta: 3042 11 Miehikkälä, Helsinki 1968
Koordinaatit: A: x= 6722 62 y= 3538 76 z= n. 20 m mpy
B: x= 6722 69 y= 3538 70 z= n. 20 m mpy
Etäisyystieto: Virolahden kirkolta n. 11,6 km N
Tutkimukset: 2005 inventointi – O. Seitsonen, T. Mökkönen, K. Nordqvist & S. Puttonen

Asuinpaikka sijaitsee Virolahden kuntakeskuksesta (Virojoki) Miehikkälään johtavan tien länsipuolella pelloilla virtaavan Pajusaarenojan koillispuolella. Alue A sijaitsee noin 20 m mpy tasolla hiekkakuopan laidoilla, mistä poimittiin kvartseja ja keramiikkaa. Kaikista keramiikanpaloista on säilynyt vain toinen pinta, kahdessa sisä- ja muissa ulkopinta. Keramiikan sekoite on karkeaa hiekkää ja kivimurskaa. Yhdessä palassa on nähtävissä kampaleimaa, kahdessa epämääräisiä koristepainanteita ja yhdessä leveähköä (n. 1,5 mm leveää) vedettyä viivaa. Paikalla näyttää sijainneen noin 22 m mpy terassi, joka on lähes täysin tuhoutunut hiekanotossa. Osa asuinpaikasta on säilynyt Violahti – Miehikkälä tieltä tulevan tien alla ja sen eteläpuolella. Tie on kulkenut terassin laella ja sen alla laskee jyrkkä noin 3 m törmä pellolle. Tausta on vanhojen karttojen perusteella ollut loivasti nouseva.

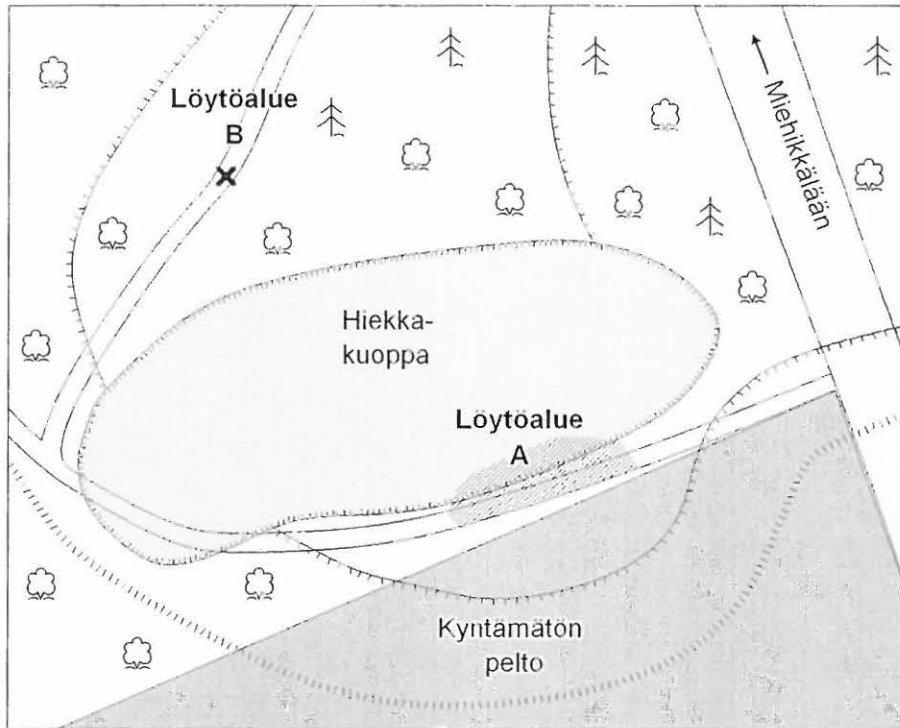
Löytöalue B on yhden kvartsin löytöpaikka hiekkakuopan luoteispuolella. Löytö poimittiin hiekkakuopalta nousevalta tieltä noin 20 m mpy terassilta. Hieman löytöpaikasta etelään laskee noin 3 m korkea loiva törmä. Maaperä molemmilla alueilla on hienoa hiekkää ja nykykasvillisuus lehtimetsävaltaista sekametsää.

Inventointi 2005

Päivämäärä: 16.9.2005
Inventoijat: Teemu Mökkönen, Kerkko Nordqvist, Sanna Puttonen, Oula Seitsonen
Löydöt: KM 35730: löytöalue A: 1 keramiikkaa, 7 kpl; 2 kvartsiartefakti, 5 kpl;
löytöalue B: 3 kvartsiartefakti, 1 kpl
Havaintomahdollisuudet: Hyvät
Koko: -
Lähilöydöt: Pajusaarenoja 1 n. 150 m S, Pajusaarenoja 2 n. 150 m E, Riihikorvenkangas n. 560 m SE, Rapamäki n. 600 m SSE
Kartat: Peruskarttaote s. 99, yleiskarttaluonnos s. 100
Valokuvat: s. 101



Peruskarttaote 27. 3042 11 Miehikkälä (Helsinki 1968), mittakaava 1:20 000.



PAJUSAARENOJA 3

Virolahti Rapamäki

Virolahden inventointi 2005
 Yleiskarttaluonnos
 1 : 1000
 Piirt. O. Seitsonen 16.9.2005
 Digit. O. Seitsonen



20 m



= terassin laita



= törmän tyvi



= luonnosteltu korkeuskäyrä

Yleiskarttaluonnos 13.



Kuva 39. Löytöalue A lännestä. T. Mökkönen 16.9.2006.

Virolahti 74 Virojoki Perälä 1

MJ REK WRD 1000007410

Muinaisjäännöstyyppi: Asuinpaikka
Ajoitus: Kivikautinen
Rauhoitusluokkaehdotus: 2
Lukumäärä: 1
MJ – tunnus:

Sijainti

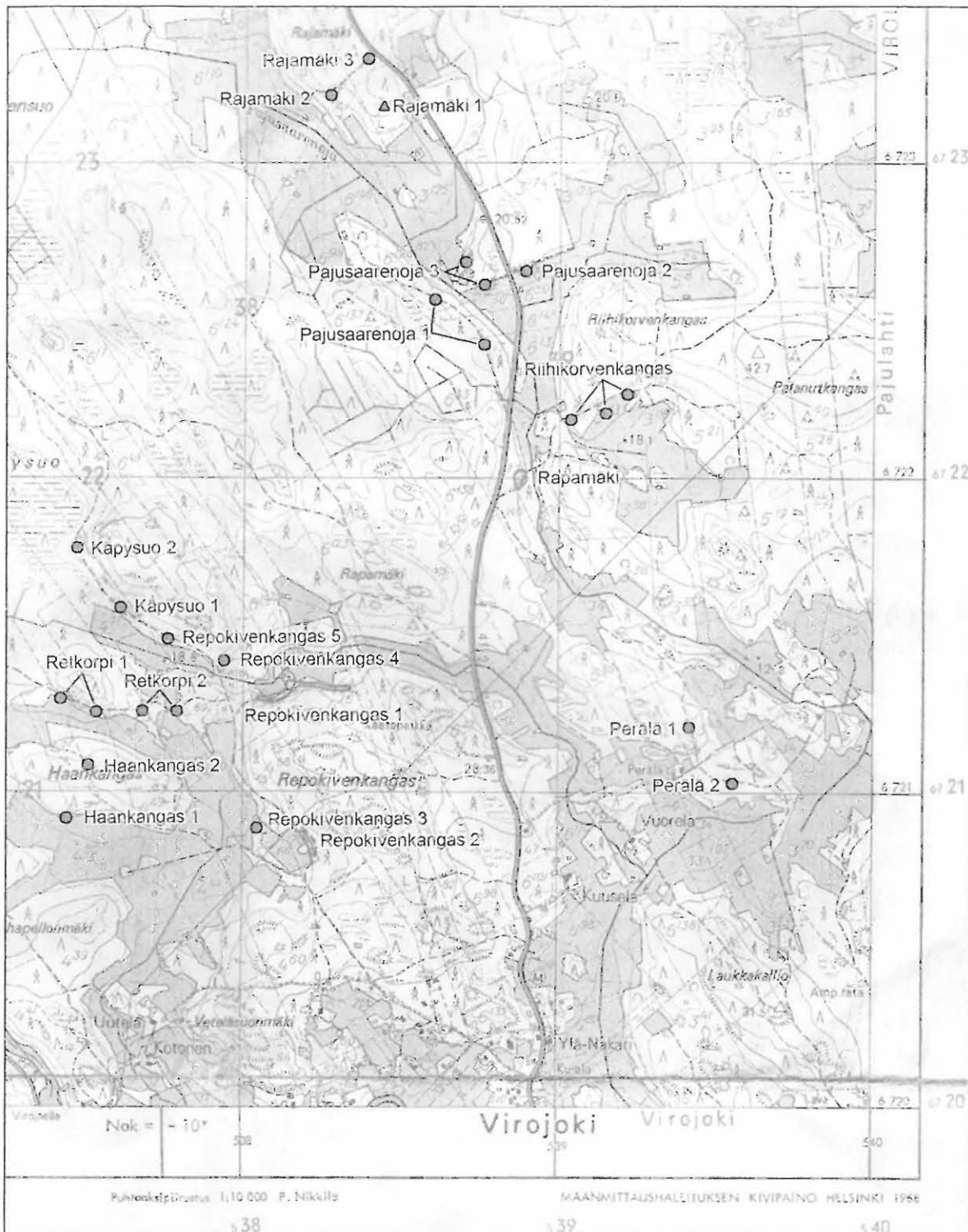
Kartta: 3042 11 Miehikkälä, Helsinki 1968
Koordinaatit: x= 6721 21 y= 3539 42 z= n. 22,5 m mpy
Etäisyystieto: Virolahden kirkolta n. 10,1 km N

Tutkimukset: 2005 inventointi – O. Seitsonen, T. Mökkönen, K. Nordqvist & S. Puttonen

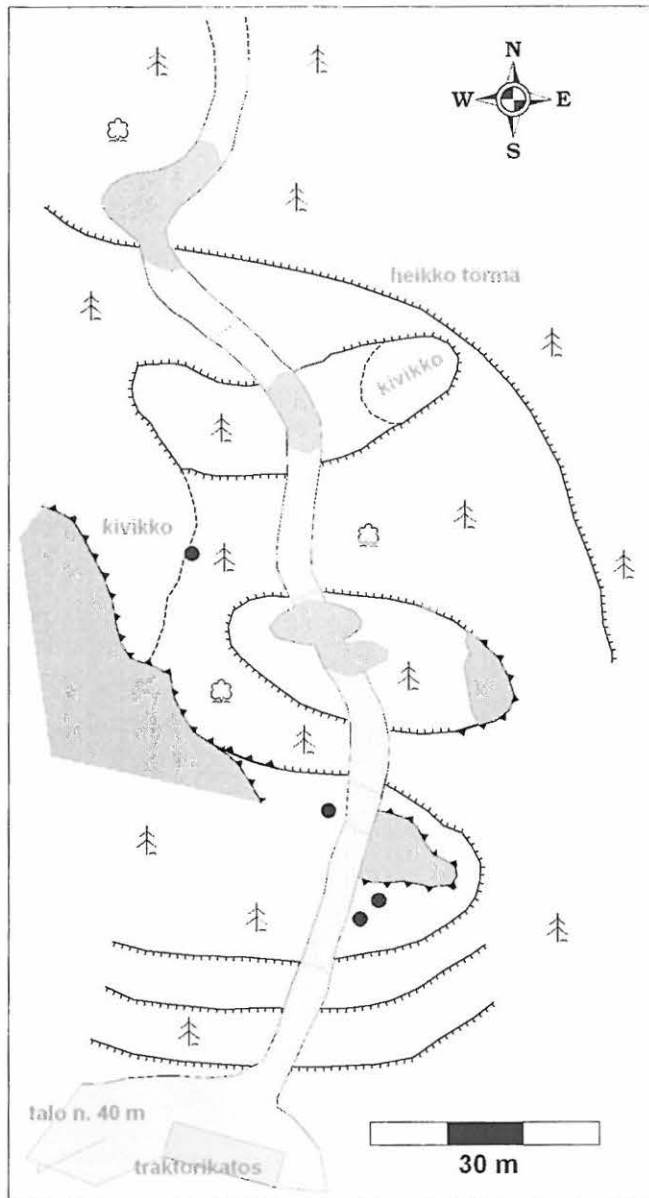
Asuinpaikka sijaitsee Virolahden kuntakeskuksesta (Virojoki) Miehikkälään johtavan tien itäpuolella Perälän tilan pohjoispuolisella mäellä. Metsätiellä havaittiin kvartsiartefakteja pohjoiseen laskevan rinteän yläpuolelta kahden kallion välisestä notkelmasta noin 22,5 m mpy tasolta. Etelässä kohteen taustalla kohoava kallio on pari metriä löytötasoa korkeampi, pohjoispuolinen kallio noin puoli metriä. Maaperä kallioiden välisessä notkelmassa on hienoa hiekkaa, ympäristössä avokalliota ja siirtolohkareita. Kasvillisuus on harvaa mäntyä ja kuusta.

Inventointi 2005

Päivämäärä: 15.9.2005
Inventoijat: Teemu Mökkönen, Kerkko Nordqvist, Sanna Puttonen, Oula Seitsonen
Löydöt: KM 35731: 1 kvartsiartefakti, 6 kpl
Havaintomahdollisuudet: Hyvät
Koko: -
Lähilöydöt: Perälä 2 n. 230 m SE
Kartat: Peruskarttaote s. 103, yleiskarttaluonnos s. 104
Valokuvat: s. 105



Peruskarttaote 28. 3042 11 Miehikkälä (Helsinki 1968), mittakaava 1:20 000.



Virolahti Perälä

Yleiskarttaluonnos 1 : 1000
 Virolahden inventointi 2005
 Piirt. K. Nordqvist 15.9.2005

- = törmän / muodostuman harja
- = löytöalue
- = tie
- = avokallio (ja jyrkkä reuna)

Yleiskarttaluonnos 14.



Kuva 40. O. Seitsonen osoittaa pohjoiseen löytöalueella, pohjoisluoteesta. T. Mökkönen 15.9.2006.

Violahti 75 Virojoki Perälä 2

M.S. KEM NRO 1000007411

Muinaisjäänöstyyppi: Löytöpaikka
Ajoitus: Kivikautinen
Rauhoitusluokkaehdotus: 2
Lukumäärä: 1
MJ – tunnus:

Sijainti

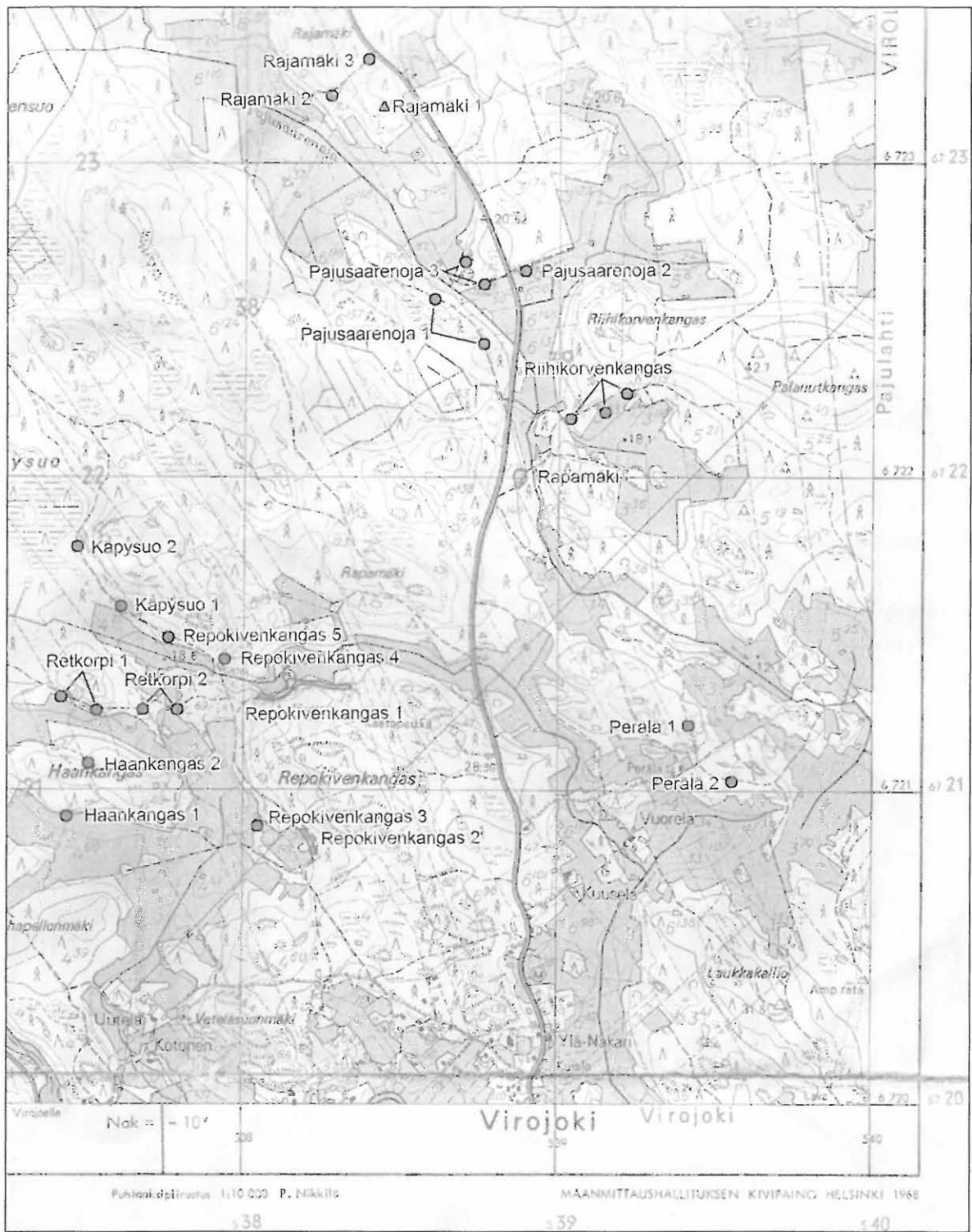
Kartta: 3042 11 Miehikkälä, Helsinki 1968
Koordinaatit: x= 6721 03 y= 3539 56 z= n. 17,5 m mpy
Etäisyystieto: Virolahden kirkolta n. 9,9 km N

Tutkimukset: 2005 inventointi – O. Seitsonen, T. Mökkönen, K. Nordqvist & S. Puttonen

Löytöpaikka sijaitsee Virolahden kuntakeskuksesta (Virojoki) Miehikkälään johtavan tien itäpuolella Perälän tilan itäpuolisella mäellä. Etelään viettävään terassiin auratun tien reunakasoista löytyi kaksi kvartsista tasoydintä ja kaksi kvartsi-iskoksen fragmenttia. Terassin alapuolella on loiva pitkä törmä alapuolisille pelloille. Kohteen tausta nousee loivasti. Maaperä on kivistä hiekkaa, jonka alla on savi. Ympäristö on avohakkuualue, jossa kasvaa joitakin mäntyjä.

Inventointi 2005

Päivämäärä: 15.9.2005
Inventoijat: Teemu Mökkönen, Kerkko Nordqvist, Sanna Puttonen, Oula Seitsonen
Löydöt: KM 35732: 1 kvartsitasoydin, 2 kpl; 2 kvartsiartefakti, 2 kpl
Havaintomahdollisuudet: Hyvät
Koko: -
Lähilöydöt: Perälä 1 n. 230 m NW
Kartat: Peruskarttaote s. 107
Valokuvat: -



Peruskarttaote 29. 3042 11 Miehikkälä (Helsinki 1968), mittakaava 1:20 000.

Violahti 76 Virojoki Rajämäki 2

MJ REK NRO 100000 7408

Muinaisjäänöstyyppi: Asuinpaikka
Ajoitus: Kivikautinen
Rauhoitusluokkaehdotus: 2
Lukumäärä: 1
MJ – tunnus:

Sijainti

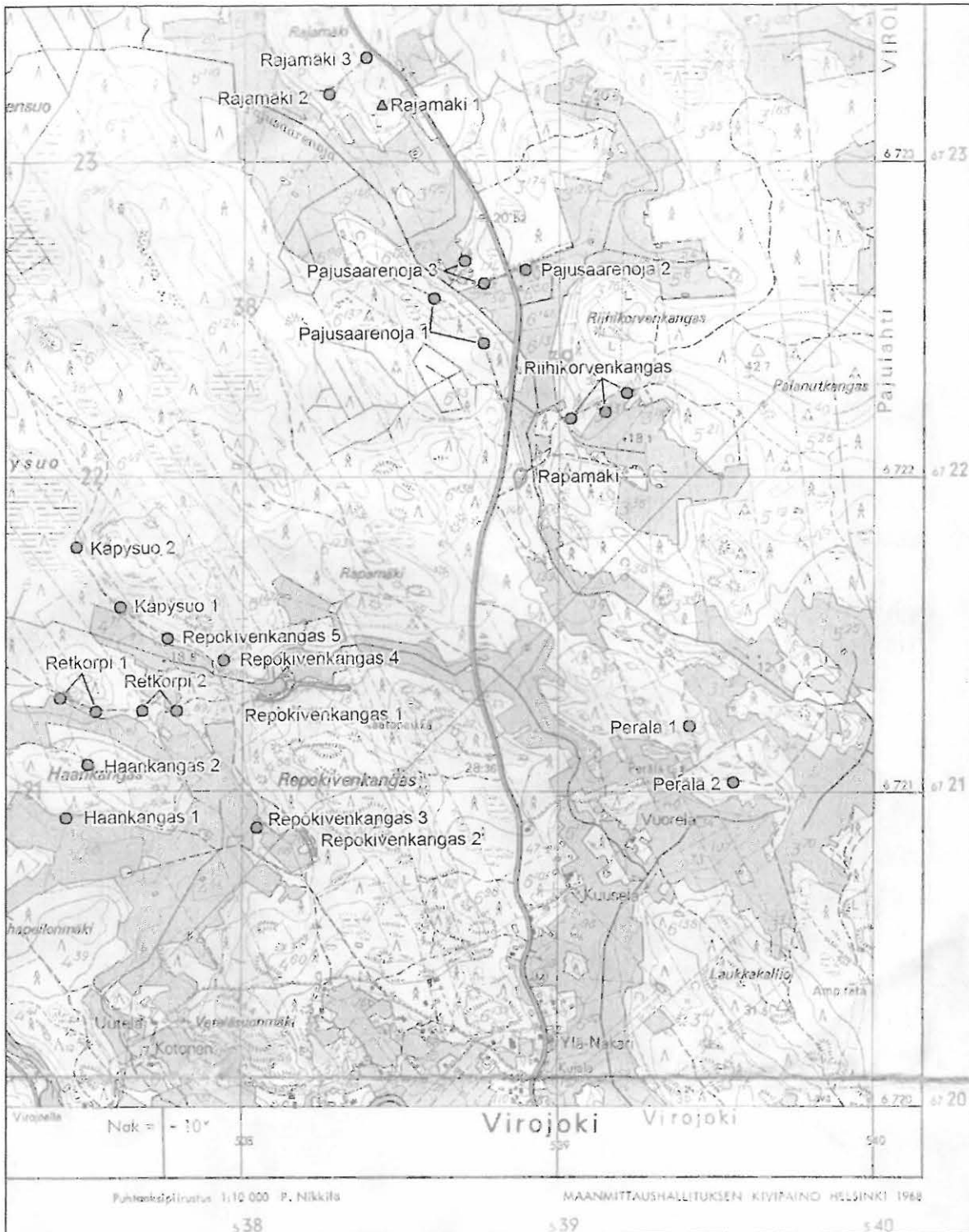
Kartta: 3042 11 Miehikkälä, Helsinki 1968
Koordinaatit: x= 6723 22 y= 3538 27 z= n. 25 – 30 m mpy
Etäisyystieto: Virolahden kirkolta n. km 12 km N

Tutkimukset: 2005 inventointi – O. Seitsonen, T. Mökkönen, K. Nordqvist & S. Puttonen

Asuinpaikka sijaitsee Virolahden kuntakeskuksesta (Virojoki) Miehikkälään johtavan tien länsipuolella Rajamäen lounaispuolella. Luoteeseen laskevassa rinteessä kulkevalta hiekkatieltä havaittiin kvartsiartefakteja noin 50 m matkalta noin 25 – 30 m mpy tasolta. Tihein löytökohta sijoittuu noin 25 m mpy olevalle heikosti erottuvalla kapealla terassilla sijaitsevan pienen hiekkakuopan vierelle. Tiheimmän löytöalueen taustalla ja alla rinne viettää jyrkemmin. Tie on aurattu rinteeseen. Maaperä on hienoa hiekkaa ja kasvillisuus lehtimetsävaltaista sekametsää.

Inventointi 2005

Päivämäärä: 16.9.2005
Inventoijat: Teemu Mökkönen, Kerkko Nordqvist, Sanna Puttonen, Oula Seitsonen
Löydöt: KM 35733: 1 kvartsiartefakti, 6 kpl
Havaintomahdollisuudet: Hyvät
Koko: -
Lähilöydöt: Rajämäki 1 n.180 m ESE, Rajämäki 3 n. 170 m NE
Kartat: Peruskarttaote s. 109
Valokuvat: s. 110



Peruskarttaote 30. 3042 11 Miehikkälä (Helsinki 1968), mittakaava 1:20 000.



Kuva 41. S. Puttonen, K. Nordqvist ja O. Seitsonen löytöalueella, lounaasta. T. Mökkönen
16.9.2005.

Virolahti 77 Virojoki Rajamäki 3

MJ REK NRO 100000 7409

Muinaisjäännytyystyyppi: Asuinpaikka
Ajoitus: Kivikautinen (mesoliittinen?)
Rauhoitusluokkaehdotus: 2
Lukumäärä: 1
MJ – tunnus:

Sijainti

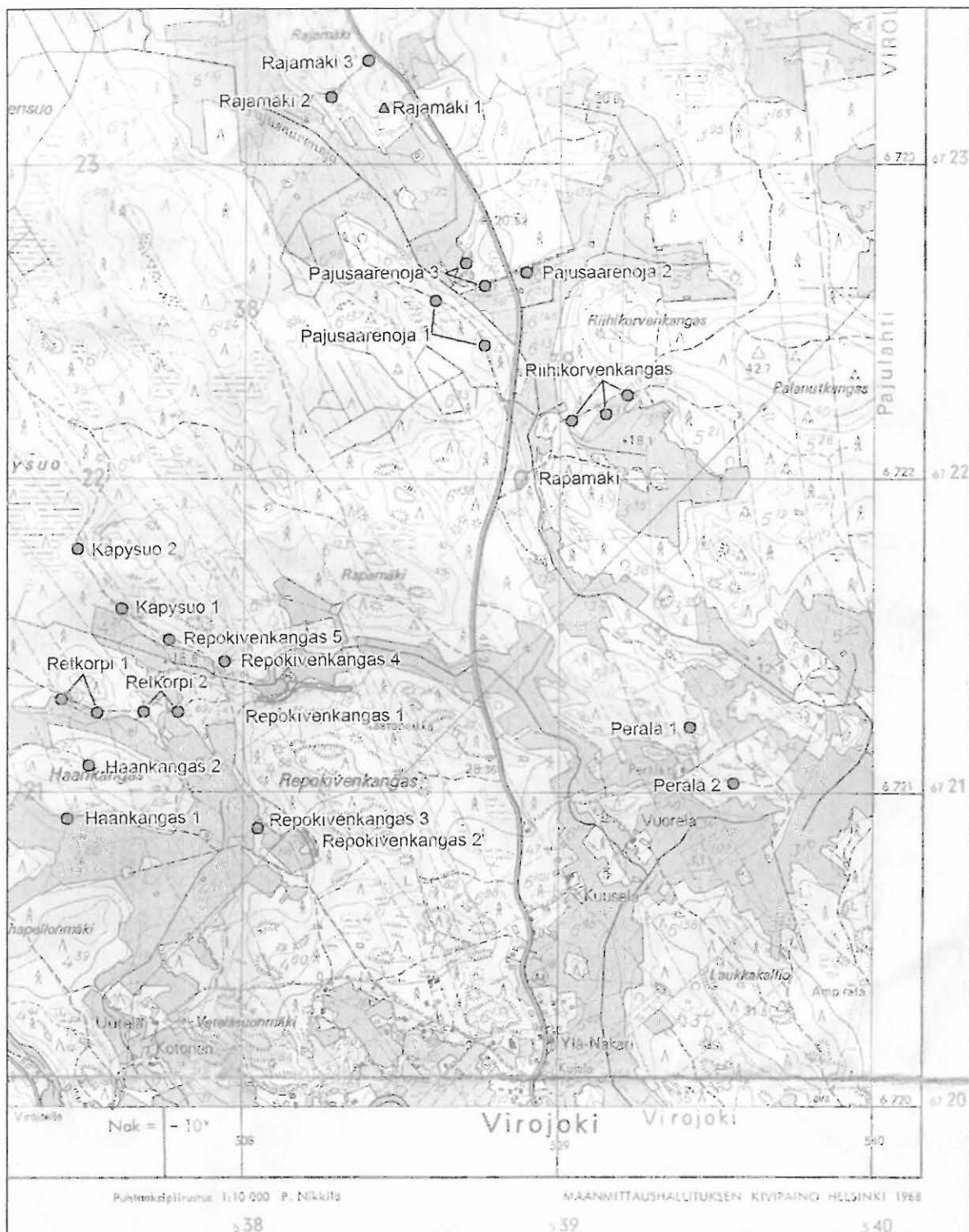
Kartta: 3042 11 Miehikkälä, Helsinki 1968
Koordinaatit: x= 6723 33 y= 3538 38 z= n. 25 m mpy
Etäisyystieto: Virolahden kirkolta n. km 12 km N

Tutkimukset: 2005 inventointi – O. Seitsonen, T. Mökkönen, K. Nordqvist & S. Puttonen

Asuinpaikka sijaitsee Virolahden kuntakeskuksesta (Virojoki) Miehikkälään johtavan tien länsilaidalla Rajamäen itäpuolella. Tienristeyksen ojissa ja hiekkatieltä havaittiin kvartsiartefakteja sekä palanutta luuta noin 25 m mpy tasolta. Löydöt tulivat loivasti itään viettävästä rinteestä, löytökohta on hieman ympäristöönsä tasaisempi. Löytöalueen ympäristössä on isoja kivenlohkareita. Hiekkatie on aurattu rinteeseen. Maaperä on hienoa hiekkaa ja kasvillisuus lehtimetsävaltaista sekametsää.

Inventointi 2005

Päivämäärä: 16.9.2005
Inventoijat: Teemu Mökkönen, Kerkko Nordqvist, Sanna Puttonen, Oula Seitsonen
Löydöt: KM 35734: 1 kvartsiartefakti, 6 kpl; 2 palanutta luuta, 4 kpl
Havaintomahdollisuudet: Hyvät
Koko: -
Lähilöydöt: Rajamäki 2 n. 170 m SW, Rajamäki 1 n. 170 m SSE
Kartat: Peruskarttaote s. 112
Valokuvat: s. 113



Peruskarttaote 31. 3042 11 Miehikkälä (Helsinki 1968), mittakaava 1:20 000.



Kuva 42. K. Nordqvist, O. Seitsonen ja inventointiajoneuvo asuinpaikalla, pohjoiskoillisesta. T. Mökkönen 16.9.2006.

Violahti 78 Virojoki Rapamäki

MS REK NRO 1000007333

Muinaisjäänöstyyppi: Asuinpaikka
Ajoitus: Kivikautinen
Rauhoitusluokkaehdotus: 2
Lukumäärä: 1
MJ – tunnus:

Sijainti

Kartta: 3042 11 Miehikkälä, Helsinki 1968
Koordinaatit: A: x= 6721 97 y= 3538 88 z= n. 20 m mpy
B: x= 6721 99 y= 3538 87 z= n. 20 – 22,5m mpy
C: x= 6722 01 y= 3538 85 z= n.22,5m mpy
Etäisyystieto: Virolahden kirkolta n. 10,8 km N
Tutkimukset: 2005 inventointi – O. Seitsonen, T. Mökkönen, K. Nordqvist & S. Puttonen

Löytöpaikka sijaitsee Virolahden kuntakeskuksesta (Virojoki) Miehikkälään johtavan tien itäpuolella Rapamäen itälaidalla. Itään viettävän rinteeseen juurella kulkevan hiekkatien ojista ja rinteeseen kaivetusta hiekkakuopasta havaittiin löytöjä noin 20 – 25 m mpy tasoilta kolmelta alueelta A – C. Maaperä on kauttaaltaan hienoa hiekkaa, jonka alla savea. Kasvillisuus kuusivaltaista sekametsää.

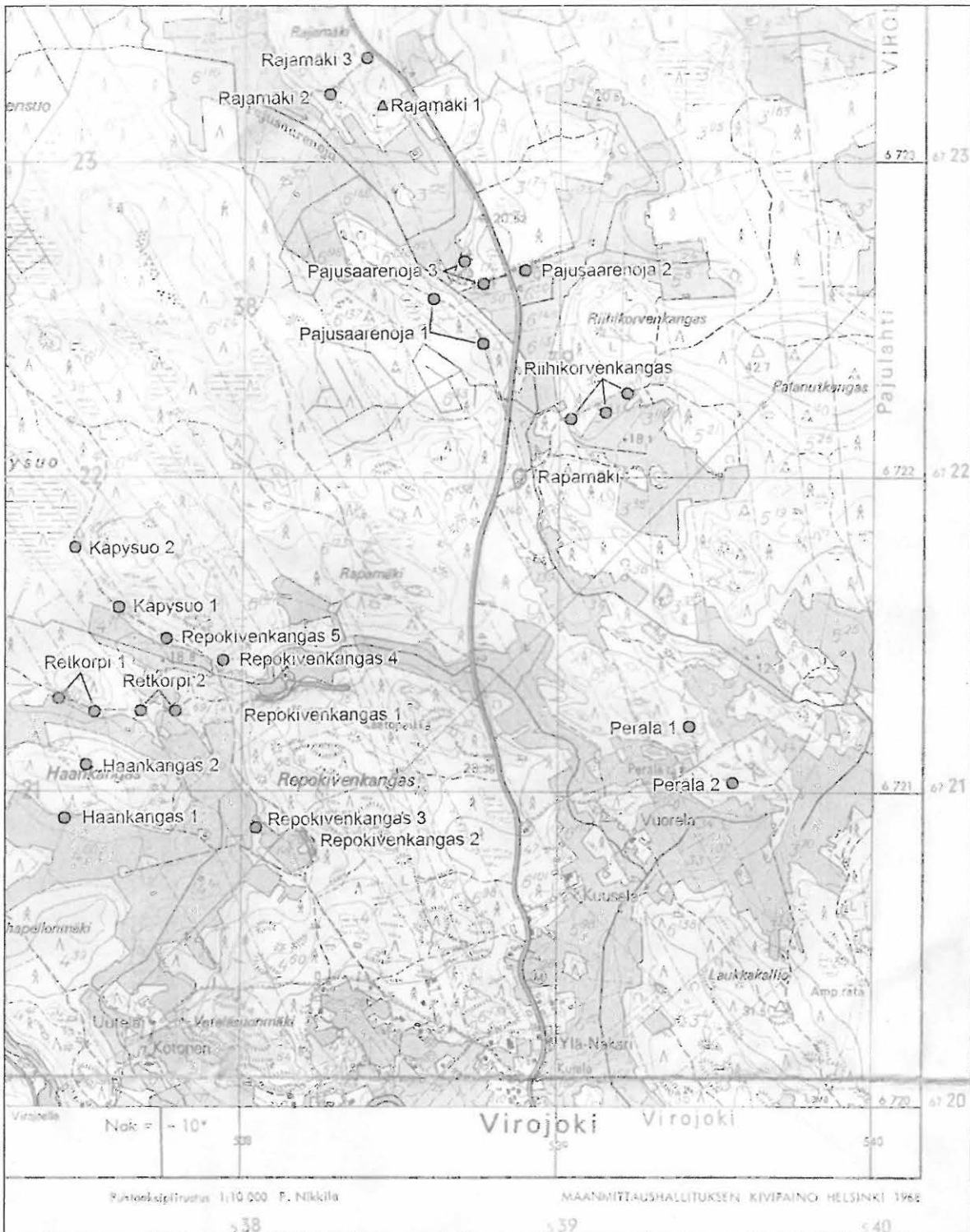
Löytöalue A:n löydöt tulivat noin 20 m mpy sijoittuvan kapean terassin alapuolelle leikatulta hiekkatieltä ja sen länsilaidan ojasta. Rinne jatkuu loivana tien itäpuolella. Löytöinä oli paksuhko, mahdollisesti myöhäisneoliittinen taltta, kvartsi- ja kivilajiartefakteja sekä palanutta luuta.

Löytöalue B on löytöalueen A yläpuolella hiekkakuopan etelälaidalla loivasti nousevassa rinteessä n. 20 – 22,5 m mpy korkeudelta. Löydöt olivat kvartssia ja palanutta luuta.

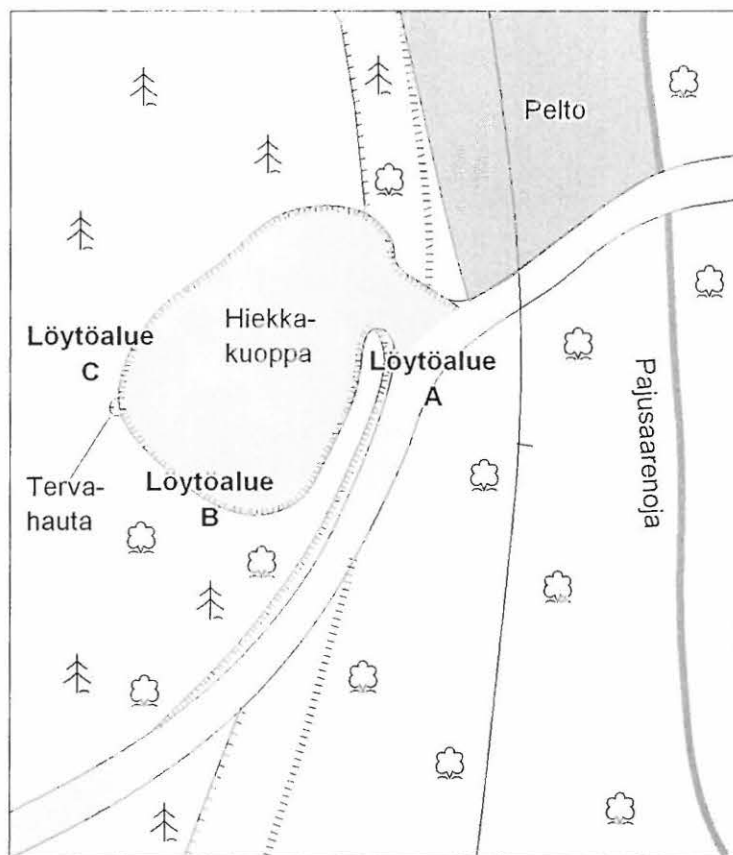
Löytöalue C sijoittuu hiekkakuopan länsilaidalle ja sen yläpuolelle noin 25 – 27 m mpy. Hiekkakuopan yläpuolen profiilissa on nähtävissä vanha hiilimiilu. Löydöt olivat kvartssia.

Inventointi 2005

Päivämäärä: 15.9.2005
Inventoijat: Teemu Mökkönen, Kerkko Nordqvist, Sanna Puttonen, Oula Seitsonen
Löydöt: KM 35735: löytöalue A: 1 taltta, 1 kpl; 2 kvartsiartefakti, 6 kpl; 3 kivilaji-iskos, 1 kpl; 4 palanutta luuta, 2 kpl; löytöalue B: 5 kvartsiartefakti, 5 kpl; 6 palanutta luuta, 4 kpl; löytöalue C: kvartsiartefakti, 2 kpl; kivilaji-iskos, 1 kpl
Havaintomahdollisuudet: Hyvät
Koko: -
Lähilöydöt: Riihikorvenkangas n. 270 m NE, Pajusaarenoja 1 n. 470 m NNW
Kartat: Peruskarttaote s. 115, yleiskarttaluonnos s. 116
Valokuvat: s. 117



Peruskarttaote 32. 3042 11 Miehikkälä (Helsinki 1968), mittakaava 1:20 000.



Virolahti Rapamäki

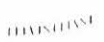
Virolahden inventointi 2005
 Yleiskarttaluonnos
 1 : 1000
 Piirt. O. Seitsonen 15.9.2005
 Digit. O. Seitsonen



20 m



= terassin laita



= törmän tyvi



= luonnosteltu korkeuskäyrä

Yleiskarttaluonnos 15.



Kuva 43. S. Puttonen, K. Nordqvist ja O. Seitsonen löytöalueella A, koillisesta. T. Mökkönen 15.9.2006.



Kuva 44. Löytöalueet hiekkakuopan laidoilla, S. Puttonen alueen A pohjoispäässä, O. Seitsonen alueella B ja K. Nordqvist alueella C. T. Mökkönen 15.9.2006.

Virolahti 79 Virojoki Repokivenkangas 2

MJ REK NRO 1000067437

Muinaisjäännöstyyppi: Asuinpaikka
Ajoitus: Kivikautinen (mesoliittinen?)
Rauhoitusluokkaehdotus: 2
Lukumäärä: 1
MJ – tunnus:

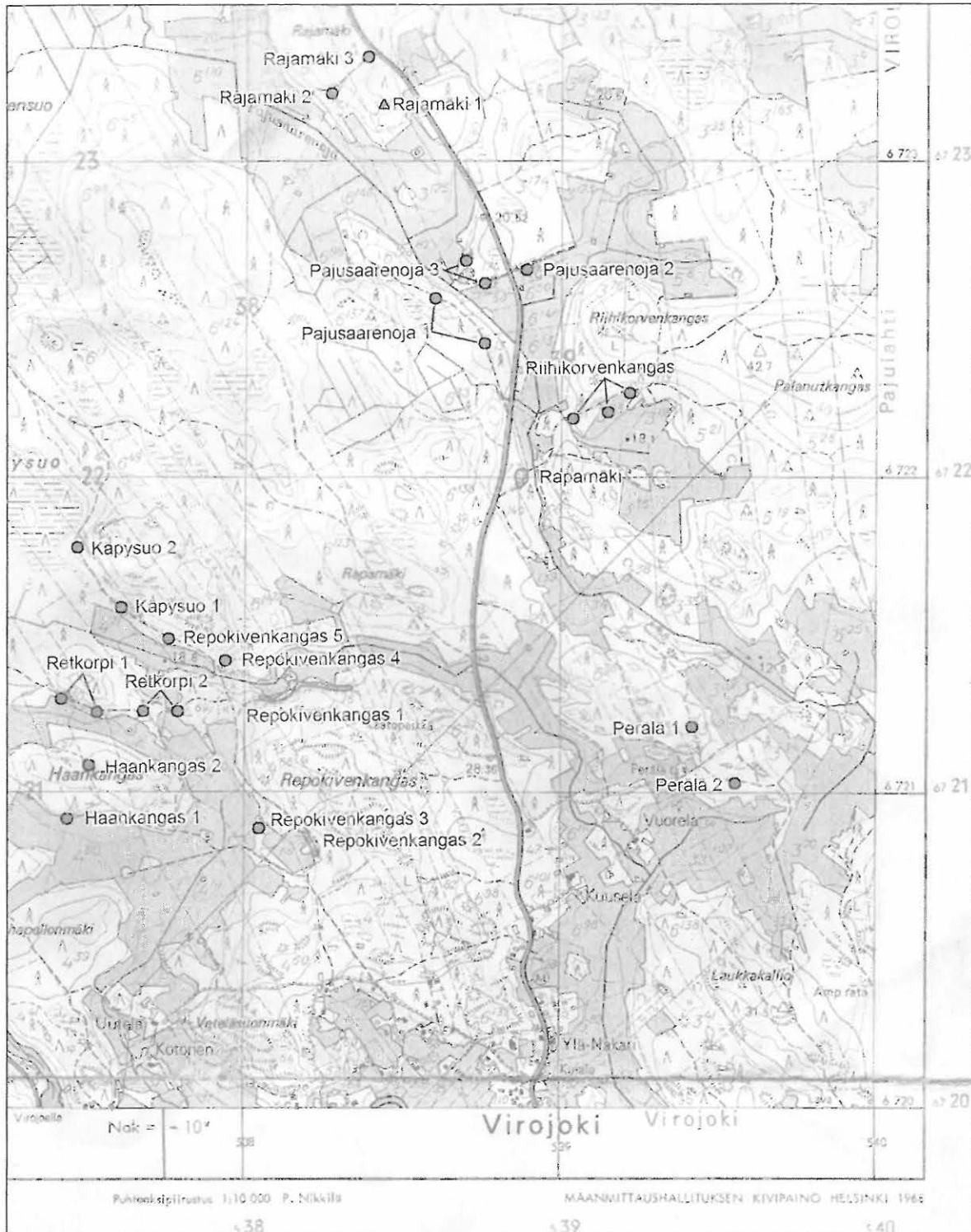
Sijainti

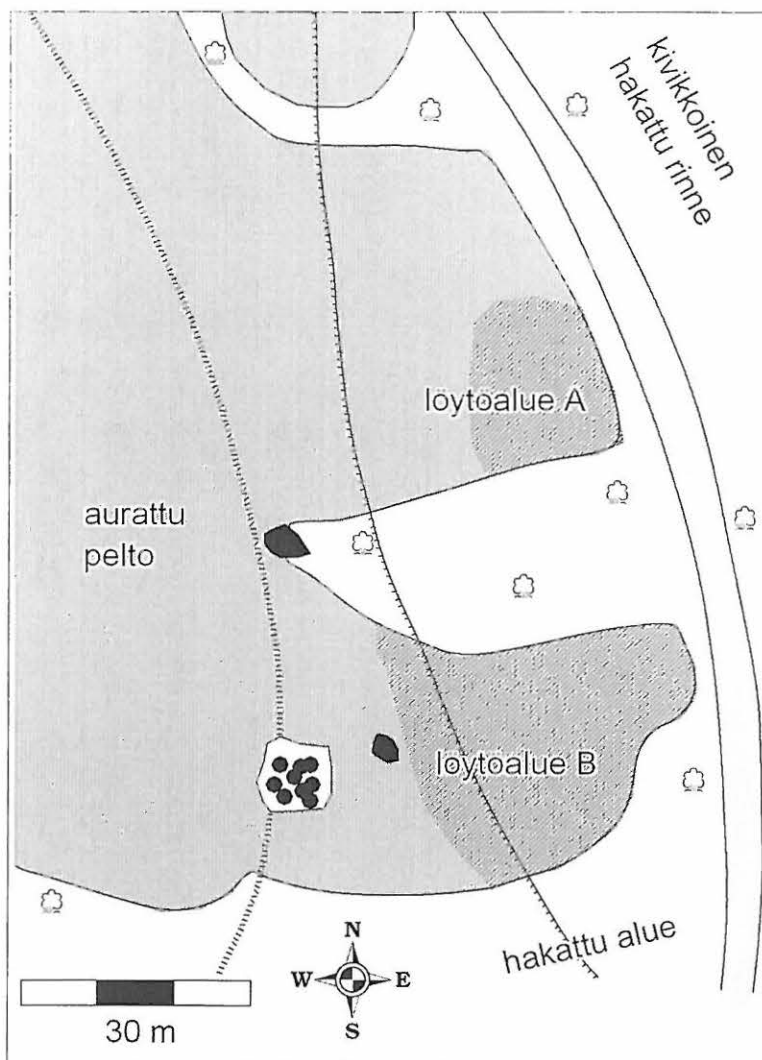
Kartta: 3042 11 Miehikkälä, Helsinki 1968
Koordinaatit: A: x= 6720 85 y= 3538 20 z= n. 25 m mpy
B: x= 6720 80 y= 3538 22 z= n. 25m mpy
Etäisyystieto: Virolahden kirkolta n. 9,7 km N
Tutkimukset: 2005 inventointi – O. Seitsonen, T. Mökkönen, K. Nordqvist & S. Puttonen

Asuinpaikka on Virojoen itärannalla Vaalimaan tien pohjoispuolella sijaitsevien Repokivenkankaan alueen ja Kotosenmäen välisellä alueella. Kvartsiartefakteja ja palaneita kiviä havaittiin noin 100 m pitkältä vyöhykkeeltä. kahdelta pienen metsäkaistaleen erottamalla vastakynnetyltä pellolta, löytöalue A metsäkaistaleen pohjoispuolelle ja löytöalue B sen eteläpuolelle. Löytöalue sijoittuu loivasti WSW laskevalle pellolle heikosti erottuvan terassin laelle noin 25 m mpy. Terassin alapuolella laskee loiva törmä noin metrin alemmas kosteaan peltonotkelmaan, jonka takana kohoaa kapea kivikkoinen metsäniemeke. Kohteen taustaa suojaavat jyrkän ja kivisen Repokivenkankaan kalliot. Maaperä on hiekkansekaista peltomultaa. Kasvillisuus pellonlaidoilla on lehtimetsää.

Inventointi 2005

Päivämäärä: 27.5.2005
Inventoijat: Teemu Mökkönen, Kerkko Nordqvist, Sanna Puttonen, Oula Seitsonen
Löydöt: KM 35736: Löytöalue A: 1 kvartsiartefakti, 9 kpl; Löytöalue B: 2 kvartsiartefakti, 7 kpl
Havaintomahdollisuudet: Hyvät
Koko: -
Lähilöydöt: Haankangas 1 n. 800 m W, Haankangas 2 n. 800 m WNW, Repokivenkangas 1 n. 450 m N, Repokivenkangas 3 n. 200 m W
Kartat: Peruskarttaote s. 119, yleiskarttaluonnos s. 120
Valokuvat: s. 121





Virolahti Repokivenkangas 2


Virolahden inventointi 2005

Yleiskarttaluonnos 1:1000


27.5.2005


Piirt. O. Seitsonen

Digit. K. Nordqvist

 terassin harja

 terassin tyvi

 siirtolohkare
/ iso kivi

 löytöalue

 kallio

 metsätie

Yleiskarttaluonnos 16.



Kuva 45. O. Seitsonen ja K. Nordqvist löytöalueella B, länsilounaasta. T. Mökkönen 27.5.2005.

Virolahti 80 Virojoki Repokivenkangas 3

MJ REK NRO 100000 7438

Muinaisjäännöstyyppi: Asuinpaikka
Ajoitus: Kivikautinen
Rauhoitusluokkaehdotus: 2
Lukumäärä: 1
MJ – tunnus:

Sijainti

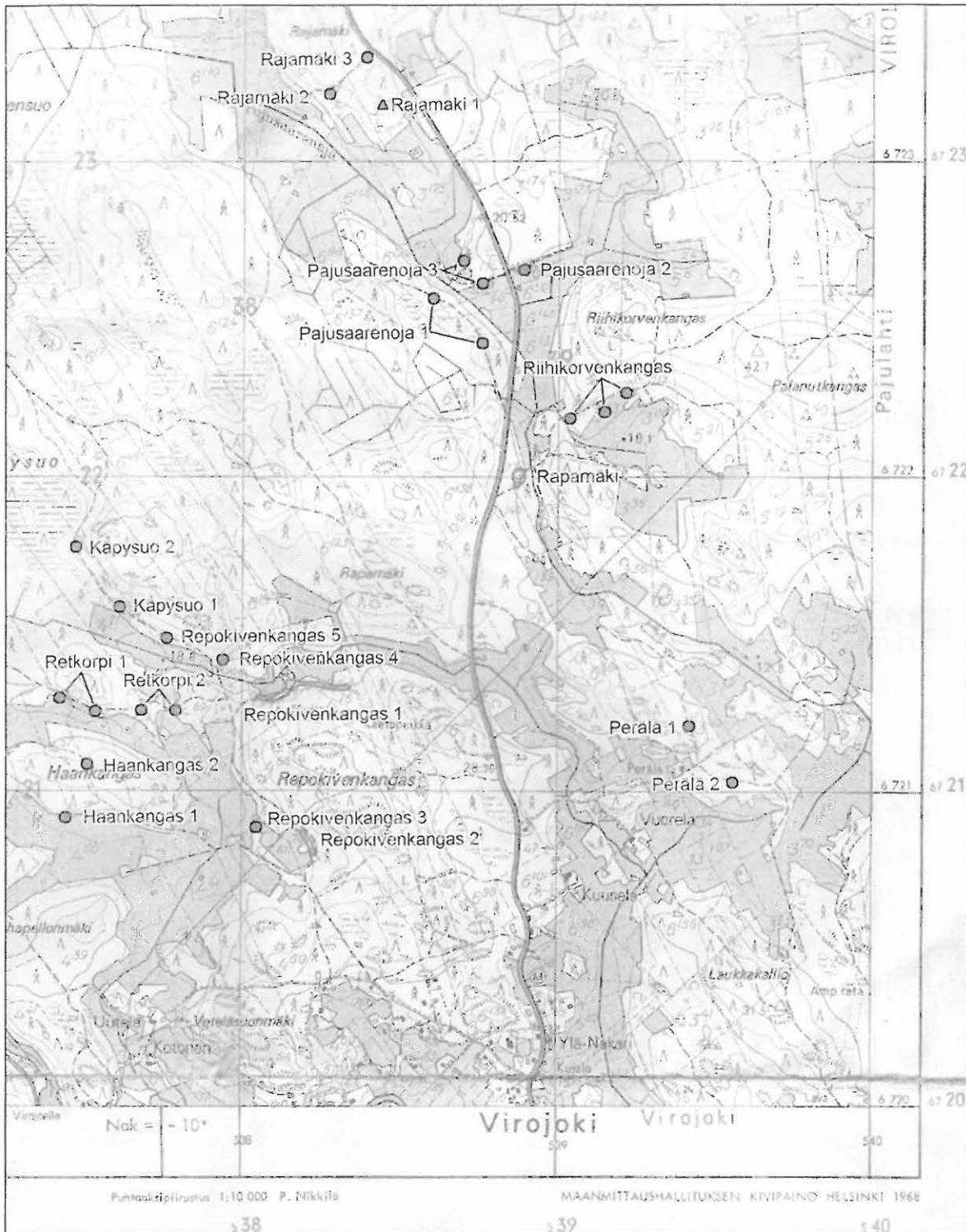
Kartta: 3042 11 Miehikkälä, Helsinki 1968
Koordinaatit: x= 6720 88 y= 3538 04 z= n. 18 m mpy
Etäisyystieto: Virolahden kirkolta n. 9,8 km N

Tutkimukset: 2005 inventointi – O. Seitsonen, T. Mökkönen, K. Nordqvist & S. Puttonen

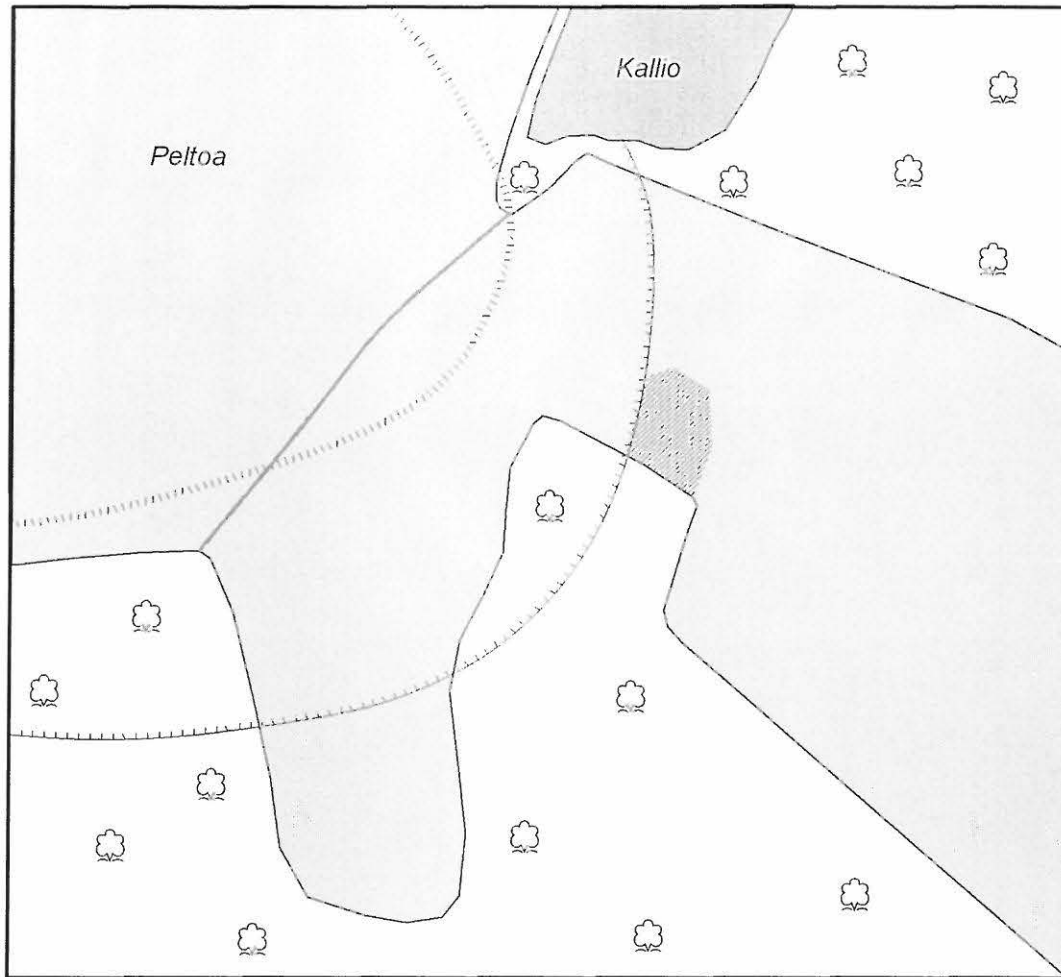
Asuinpaikka on Virojoen itärannalla Vaalimaan tien pohjoispuolella sijaitsevien Repokivenkankaan alueen ja Kotosenmäen välisellä alueella noin 200 metriä länteen Repokivenkangas 2:sta. Kvartsiartefakteja havaittiin kynnetyltä pellolta noin 18 m mpy terassilta ja sen alapuolisen noin 2 m korkean törmän juuresta. Törmän alla maasto laskee loivasti pellolle ojaan, jonka takana se kohoaa Haankankaan suuntaan. Kohteen tausta kohoaa loivasti Repokivenkangas 2:n suuntaan. Maaperä on vahvasti hiekkansekaista peltomultaa. Kasvillisuus pellonlaidoilla on lehtimetsää.

Inventointi 2005

Päivämäärä: 27.5.2005
Inventoijat: Teemu Mökkönen, Kerkko Nordqvist, Sanna Puttonen, Oula Seitsonen
Löydöt: KM 35737: 1 kvartsiartefakti, 5 kpl
Havaintomahdollisuudet: Hyvät
Koko: -
Lähilöydöt: Haankangas 1 n. 600 m W, Haankangas 2 n. 600 m , Repokivenkangas 1 n. 450 m N, Repokivenkangas 2 n. 200 m E
Kartat: Peruskarttaote s. 123, yleiskarttaluonnos s. 124
Valokuvat: -



Peruskarttaote 34. 3042 11 Miehkälä (Helsinki 1968), mittakaava 1:20 000.



Virolahti Repokivenkangas 3

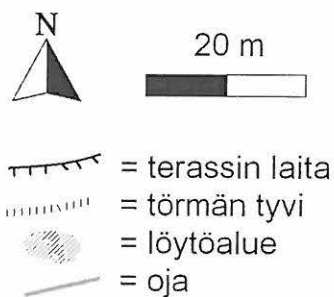
Virolahden inventointi 2005

Yleiskarttaluonnos

1 : 1000

Piirt. O. Seitsonen 27.5.2005

Digit. T. Mökkönen & O. Seitsonen



Yleiskarttaluonnos 17.

Virolahti 81 Virojoki Repokivenkangas 4

MJ REK NR20 100000 7439

Muinaisjäännöstyyppi: Asuinpaikka
Ajoitus: Kivikautinen (mesoliittinen?)
Rauhoitusluokkaehdotus: 2
Lukumäärä: 1
MJ – tunnus:

Sijainti

Kartta: 3042 11 Miehikkälä, Helsinki 1968
Koordinaatit: x= 6721 42 y= 3537 94 z= n. 22 – 25 m mpy
Etäisyystieto: Virolahden kirkolta n. 10,3 km N

Tutkimukset: 2005 inventointi – O. Seitsonen, T. Mökkönen, K. Nordqvist & S. Puttonen

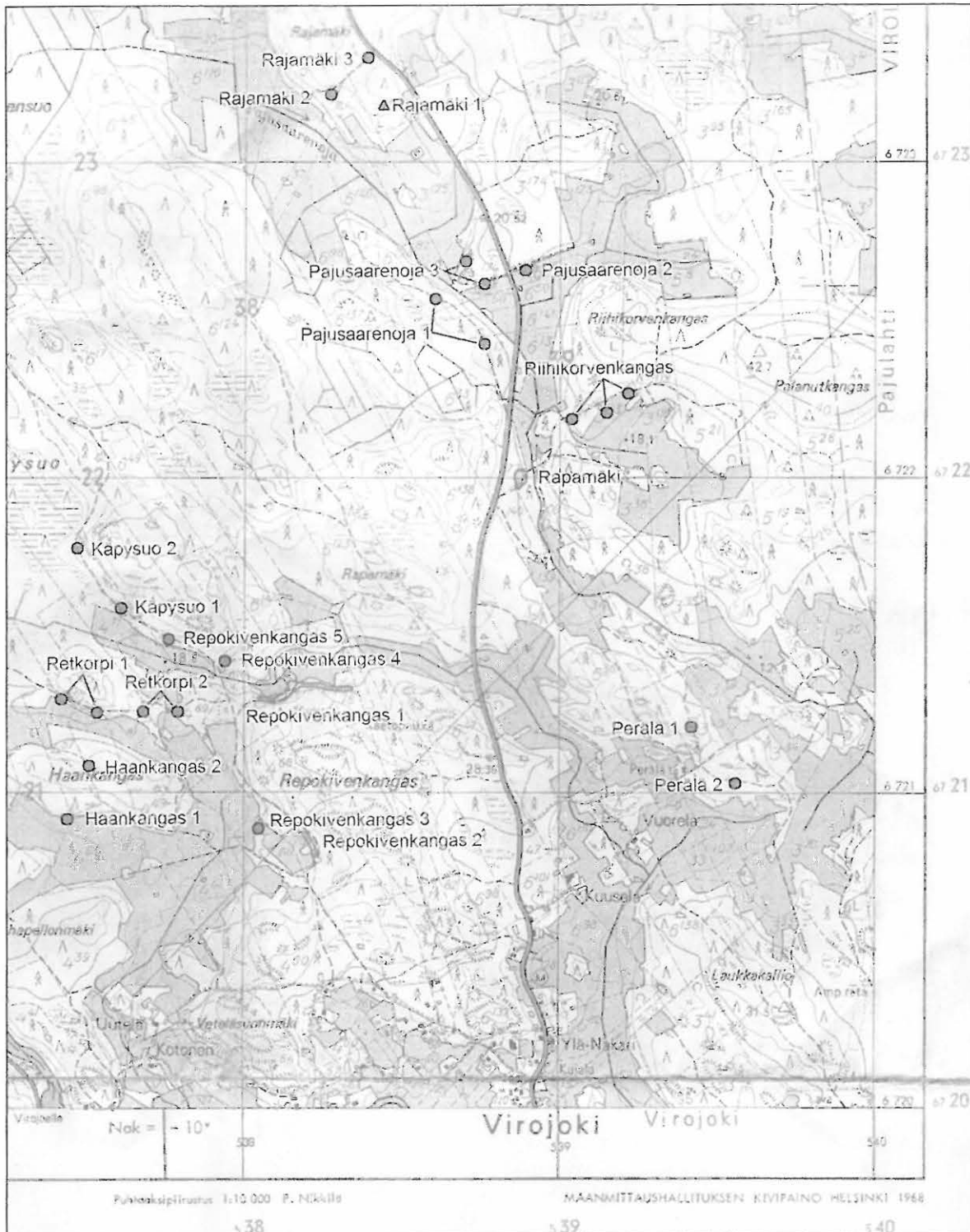
Asuinpaikka sijaitsee Virojoen itärannalla Vaalimaan tien pohjoispuolella olevan Repokivenkankaan alueen pohjoispuolisen mäen etelälaidalla. Kohteella havaittiin kvartsiartefakteja ja palanutta luuta loivasti etelään viettävältä noin 22 – 25 m mpy terassilta. Löydöt poimittiin avohakkuualueen avoimista maastonkohdista. Löydöt otettiin talteen idästä länteen alueina A – C, vaikka löytöjen levinnässä ei ollutkaan katkosta (kts. yleiskarttaluonnos).

Alue A sijoittuu terassin laelle noin 22 m mpy tasolle ja rajoittuu kohdetta idänpuolella rajaavaan kallioon ja siitä noin 50 m länteen, missä maaperä muuttuu soraisemmaksi. Alue B on kohdetta rajaavan kallion yläpuolella pari metriä aluetta A ylempänä. Alue C on molempien muiden löytöalueiden yläpuolella noin 25 m mpy tasolla. Maaperä löytöalueella on hienoa hiekkaa, joka vaihettuu lännessä soraksi ja kohteen itäpään kallion takaisessa notkelmassa siltiksi.

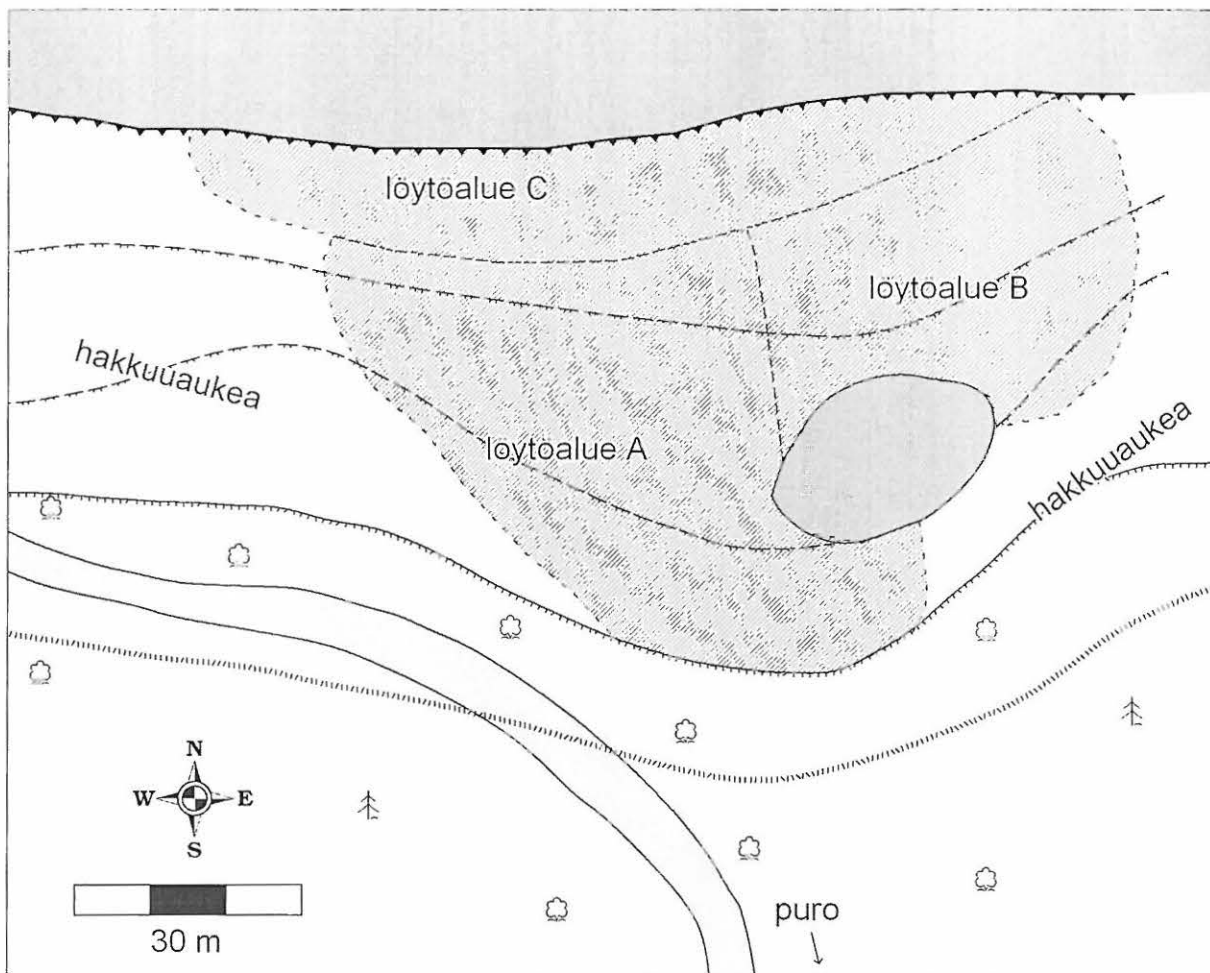
Terassin alla laskee noin 5 m korkea törmä kosteaan ja pusikkoiseen Välinotkoon, joka on vielä 1970-luvun peruskartoissa merkattu pelloksi. Välinotkon eteläpuolella maasto kohoaa kuusikon peittämälle rinteelle, jossa sijaitsee Repokivenkangas 1 –asuinpaikka. Kohteen taustalla kohoavat suojaavat avokalliot.

Inventointi 2005

Päivämäärä: 14.9.2005
Inventoijat: Teemu Mökkönen, Kerkko Nordqvist, Sanna Puttonen, Oula Seitsonen
Löydöt: KM 35738: 1 kvartsiartefakti, 7 kpl; 2 palanutta luuta, 2 kpl
Havaintomahdollisuudet: Hyvät
Koko: -
Lähilöydöt: Haankangas 2 n. m SW, Retkorpi n. m SW, Repokivenkangas 1 n. m S, Repokivenkangas 5 n. m W
Kartat: Peruskarttaote s. 126, yleiskarttaluonnos s. 127
Valokuvat: s. 128



Peruskarttaote 35. 3042 11 Miehikkälä (Helsinki 1968), mittakaava 1:20 000.




Virolahti Repokivenkangas 4

Virolahden inventointi 2005
 Yleiskarttaluonnos 1:1000
 14.9.2005
 Piirt. O. Seitsonen
 Digit. K. Nordqvist

	terassin harja		löytöalue
	terassin tyvi		kallio
	korkeuskäyrä		metsätie

Yleiskarttaluonnos 18.



Kuva 46. S. Puttonen löytöalueella A, K. Nordqvist löytöalueella B ja O. Seitsonen löytöalueella C, pohjoisesta. T. Mökkönen 14.9.2005.

Violahti 82 Virojoki Repokivenkangas 5

MJ REK NR0 1000007440

Muinaisjäännöstyyppi: Asuinpaikka
Ajoitus: Kivikautinen (mesoliittinen?)
Rauhoitusluokkaehdotus: 2
Lukumäärä: 1
MJ – tunnus:

Sijainti

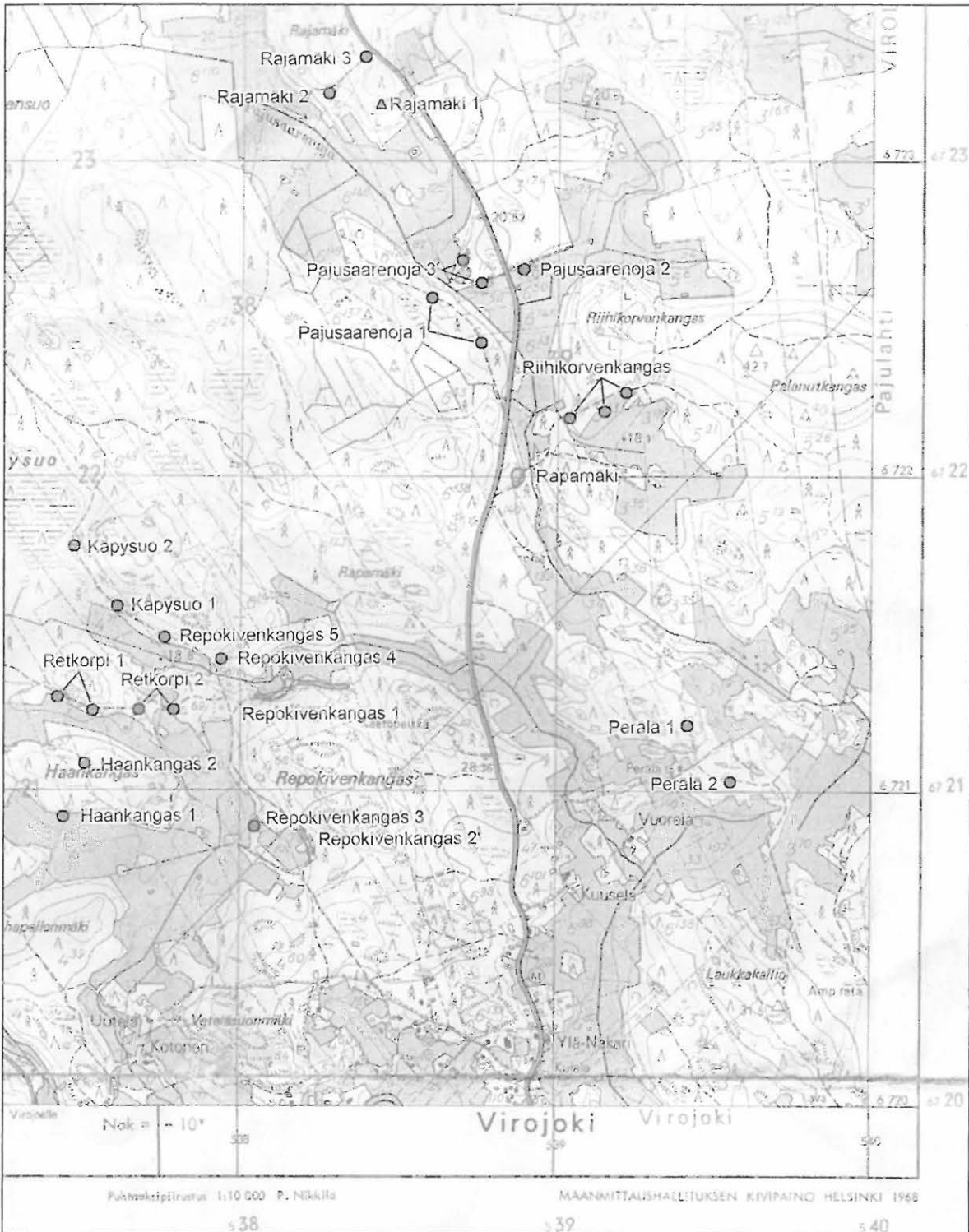
Kartta: 3042 11 Miehikkälä, Helsinki 1968
Koordinaatit: x= 6721 49 y= 3537 76 z= n. 25 m mpy
Etäisyystieto: Virolahden kirkolta n. 10,3 km N

Tutkimukset: 2005 inventointi – O. Seitsonen, T. Mökkönen, K. Nordqvist & S. Puttonen

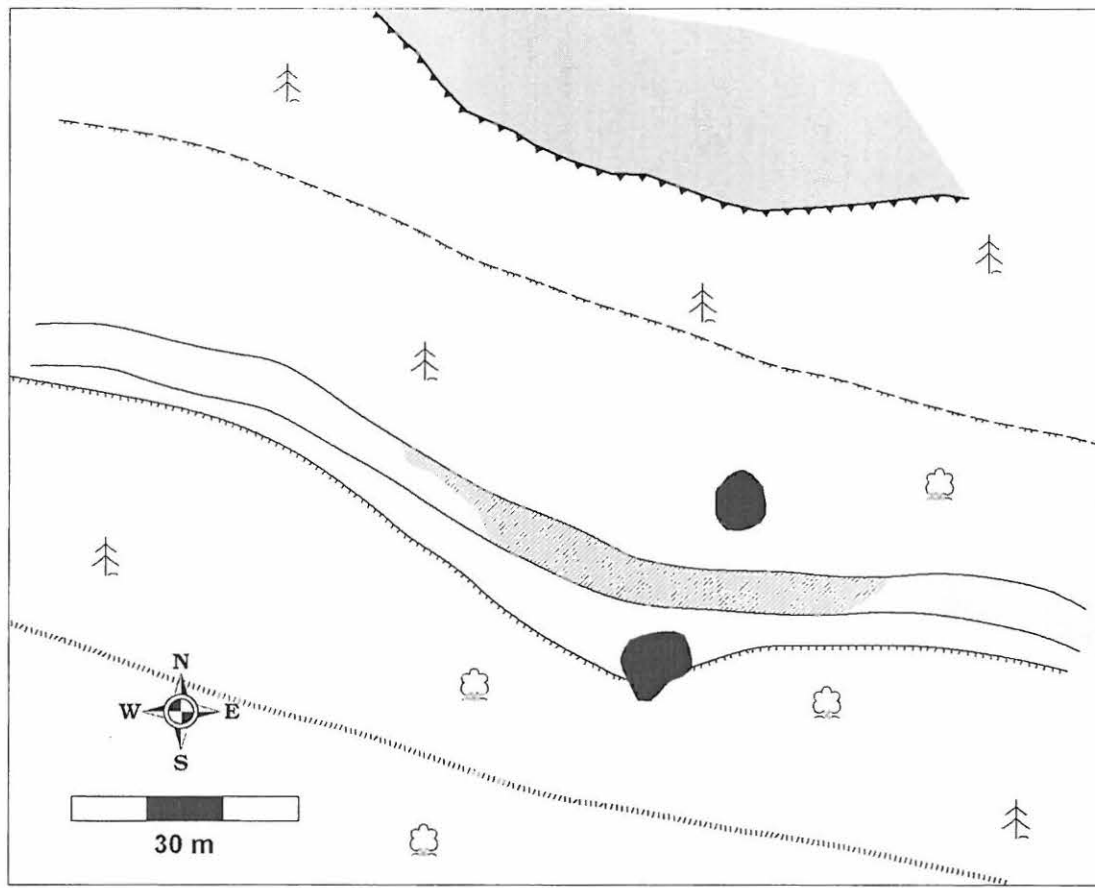
Asuinpaikka sijaitsee Virojoen itärannalla Vaalimaan tien pohjoispuolella olevan Repokivenkankaan alueen pohjoispuolisen mäen lounaislaidalla. Metsätietä, joka kulkee kapealla, etelään viettävällä noin 25 m mpy terassilla, poimittiin kvartsiartefakteja noin 30 m matkalta. Löytöpaikalla terassi levenee pieneksi muinaiseksi niemekkeeksi, jonka kärjessä on suuri siirtolohkare. Terassin alapuolella törmä laskee loivasti notkelmaan entisille pelloille. Tausta kohoaa tasaisesti yläpuolisille kallioille. Maaperä on hienoa hiekkaa, peruskallio tulee paikoitellen aivan tien pintaan. Löytöalueen ympäristö on avohakattu.

Inventointi 2005

Päivämäärä: 14.9.2005
Inventoijat: Teemu Mökkönen, Kerkko Nordqvist, Sanna Puttonen, Oula Seitsonen
Löydöt: KM 35739: 1 kvartsiartefakti, 4 kpl
Havaintomahdollisuudet: Hyvät
Koko: -
Lähilöydöt: Kämpysuo 1 n. m SE, Kämpysuo 2 n. m SE, Retkorpi n. 600 m SE, Repokivenkangas 1 n. 450 m S, Repokivenkangas 4 n. 450 m S,
Kartat: Peruskarttaote s. 130, yleiskarttaluonnos s. 131
Valokuvat: s. 132



Peruskarttaote 36. 3042 11 Miehikkälä (Helsinki 1968), mittakaava 1:20 000.



Virolahti Repokivenkangas 5

Virolahden inventointi 2005
 Yleiskarttaluonnos 1:1000
 14.9.2005
 Piirt. O. Seitsonen
 Digit. K. Nordqvist

	terassin harja		löytöalue
	terassin tyvi		kallio
	korkeuskäyrä		metsätie
	siirtolohkare		

Yleiskarttaluonnos 19.



Kuva 47. K. Nordqvist, S. Puttonen ja O. Seitsonen löytöalueella, luoteesta. T. Mökkönen
14.9.2005.

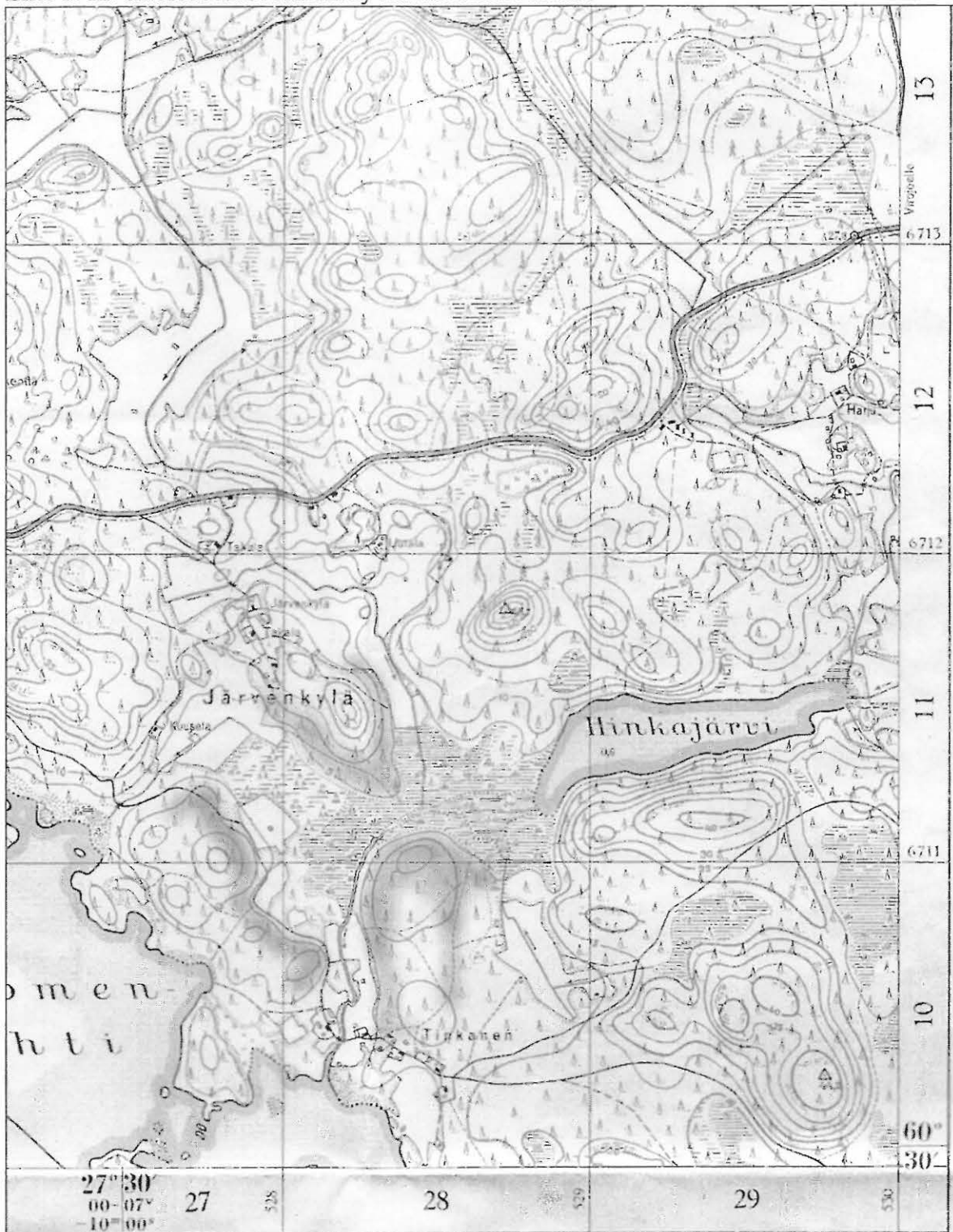
Vuosi	Tekijä	Tutkimus	Kohde
1885	A.R. Blomqvist	inventointi	
1905	H.J. Heikel	tarkastus	Virolahden pitäjän Heikkilän kylän kivikautinen asuinpaikka (+ Ahopelto)
1905	J. Rinne	tarkastus	Paholaisen väk'kivi Virolahden Kotolan kylässä
1907	A.M. Tallgren	tarkastus	"Yhtä ja toista Vehkalahdelta ja Virolahdelta"
1920	G. Rosén	inventointi	
1967	M. Koskimies	inventointi	
1983	J.-P. Taavitsainen	tarkastus	Vähä-Harvajaniemen röykkiöt
1983	J.-P. Taavitsainen	tarkastus	Sydänkylän röykkiö
1983	J.-P. Taavitsainen	tarkastus	Pajulahden Kurkisuon kivikautinen asuinpaikka
1984	J.-P. Taavitsainen	tarkastus	Harvajaniemen röykkiöt
1984	J.-P. Taavitsainen	tarkastus	Vaalimaan Perämetsän kampa- ja nuorakeraaminen asuinpaikka
1990	T. Miettinen	tarkastus	Vähä-Harvajaniemen röykkiöt
1990	T. Miettinen	tarkastus	Sydänmaan Rajamäen kiviröykkiöhauta
1991	T. Miettinen	tarkastus	Eerikkälän Latokallion esihistoriallisen kohteen tarkastus
1991	T. Miettinen	tarkastus	Suuren Lakansaaren esihistoriallisen kohteen tarkastus
1992	M. Hölttä & K. Peltonen	inventointi	Lapuri-projektin maainventointi
1999	K. Lesell	tarkastus	Virolahden Metsola, kivikautisen löytöpaikan tarkastus
1999	K. Lesell	tarkastus	Virolahti Repokivenkangas, kivikautisen asuinpaikan tarkastus
2000	T. Karjalainen	inventointi	Virojoki-Hamina vesihuoltolinjan arkeologinen inventointi
2000	T. Mökkönen	tarkastus	Virolahti Patunranta, pronssikautisen/vanhemman rautakauden asuinpaikan tarkastus
2001	M. Kykyri	tarkastus	Virolahti Vähä-Harvajaniemi, pronssi/rautakauden röykkiöiden tarkastus
2004	P. Uino & E. Mikkola	tarkastus	Virolahti Vuorilampi 1, kivikautisen asuinpaikan tarkastus
2004	T. Mökkönen	tarkastus	Virolahti Muurassuovuori, hiilimiilualan tarkastus

Kohde nro ja nimi	Tyyppi	Ajoitus	Löydöt (KM)	Löytölaji	Peruskartta	x	y	z (m mpy)
Violahti 42 Riihikorvenkangas A	Asuinpaikka	Kivikausi	-	-	3042 11 Miehikkälä	6722 21	539 15	20-25
Violahti 42 Riihikorvenkangas B	Asuinpaikka	Kivikausi	-	-	3042 11 Miehikkälä	672219	353904	20
Violahti 42 Riihikorvenkangas C	Asuinpaikka	Kivikausi	-	-	3042 11 Miehikkälä	672227	353922	22,5
Violahti 48 Parunranta	Asuinpaikka	Neoliittinen kivikausi - varhaismetallikausi	35708	keramiikkaa, kvartsia	3042 07 Klamila	670979	353043	12,5
Violahti 49 Repokivenkangas 1 A (Kreetan kohde)	Asuinpaikka	Kivikausi	35709	kvartsia, palanutta luuta	3042 11 Miehikkälä	672130	353806	22,5-24
Violahti 49 Repokivenkangas 1 B (Kreetan kohde)	Asuinpaikka	Kivikausi	35709	kvartsia	3042 11 Miehikkälä	672128	353811	22,5-24
Violahti 49 Repokivenkangas 1 C (Kreetan kohde)	Asuinpaikka	Kivikausi	35709	kvartsia	3042 11 Miehikkälä	672132	353822	20-22,5
Violahti 49 Repokivenkangas 1 D (Kreetan kohde)	Asuinpaikka	Kivikausi	35709	kvartsia	3042 11 Miehikkälä	672130	353834	22,5-24
Violahti 50 Korkiamäki	Röykkiö	Pronssikausi	-	-	3042 07 Klamila	671158	352672	15
Violahti 51 Päkinoja 1	Röykkiö	Pronssi-rautakausi	-	-	3042 07 Klamila	671084	352835	12,5
Violahti 52 Päkinoja 2	Asuinpaikka	Neoliittinen kivikausi	35710	keramiikkaa, kvartsia	3042 07 Klamila	671089	352847	15
Violahti 53 Aitasuonkangas A (Maastomiehet 94)	Ryssänhautoja	Historiallinen	-	-	3042 10 Virolahti	671613	353309	22,5
Violahti 53 Aitasuonkangas B (Maastomiehet 94)	Tervahauta	Historiallinen	-	-	3042 10 Virolahti	671612	353320	22,5
Violahti 53 Aitasuonkangas C (Maastomiehet 94)	Ryssänhautoja	Historiallinen	-	-	3042 10 Virolahti	671615	353331	22,5
Violahti 54 Haaaja (Vanha kartano)	Asuinpaikka	Neoliittinen kivikausi	35711	kvartsia	3042 10 Virolahti	671498	353270	13-14
Violahti 55 Harjula	Kvartsilöytöpaikka	Kivikausi	35712	kvartsia	3042 10 Virolahti	671772	353034	20
Violahti 56 Järvenvuori	Kvartsilöytöpaikka	Kivikausi	35713	kvartsia	3042 10 Virolahti	671330	353242	23-25
Violahti 57 Kantaniitty	Löytöpaikka	Historiallinen	35714	keramiikkaa, kvartsia (tulus?), savitiivistettä	3042 10 Virolahti	671225	353270	5
Violahti 58 Pajusaari 1	Kvartsilöytöpaikka	Neoliittinen kivikausi - varhaismetallikausi	35715	kvartsia	3042 10 Virolahti	671301	353830	12,5
Violahti 59 Pajusaari 2	Kvartsilöytöpaikka	Neoliittinen kivikausi - varhaismetallikausi	35716	kvartsia	3042 10 Virolahti	671331	353804	12,5
Violahti 60 Syrjälä	Kvartsilöytöpaikka	Neoliittinen kivikausi - varhaismetallikausi	35717	kvartsia	3042 10 Virolahti	671513	353763	15
Violahti 61 Tyyräänmäki	Kvartsilöytöpaikka	Kivikausi	35718	kvartsia	3042 10 Virolahti	671481	353478	17,5
Violahti 62 Uusipeito A	Kvartsilöytöpaikka	Kivikausi	35719	kvartsia	3042 10 Virolahti	671988	353697	20
Violahti 62 Uusipeito B	Kvartsilöytöpaikka	Kivikausi	35719	kvartsia	3042 10 Virolahti	671982	353694	17,5

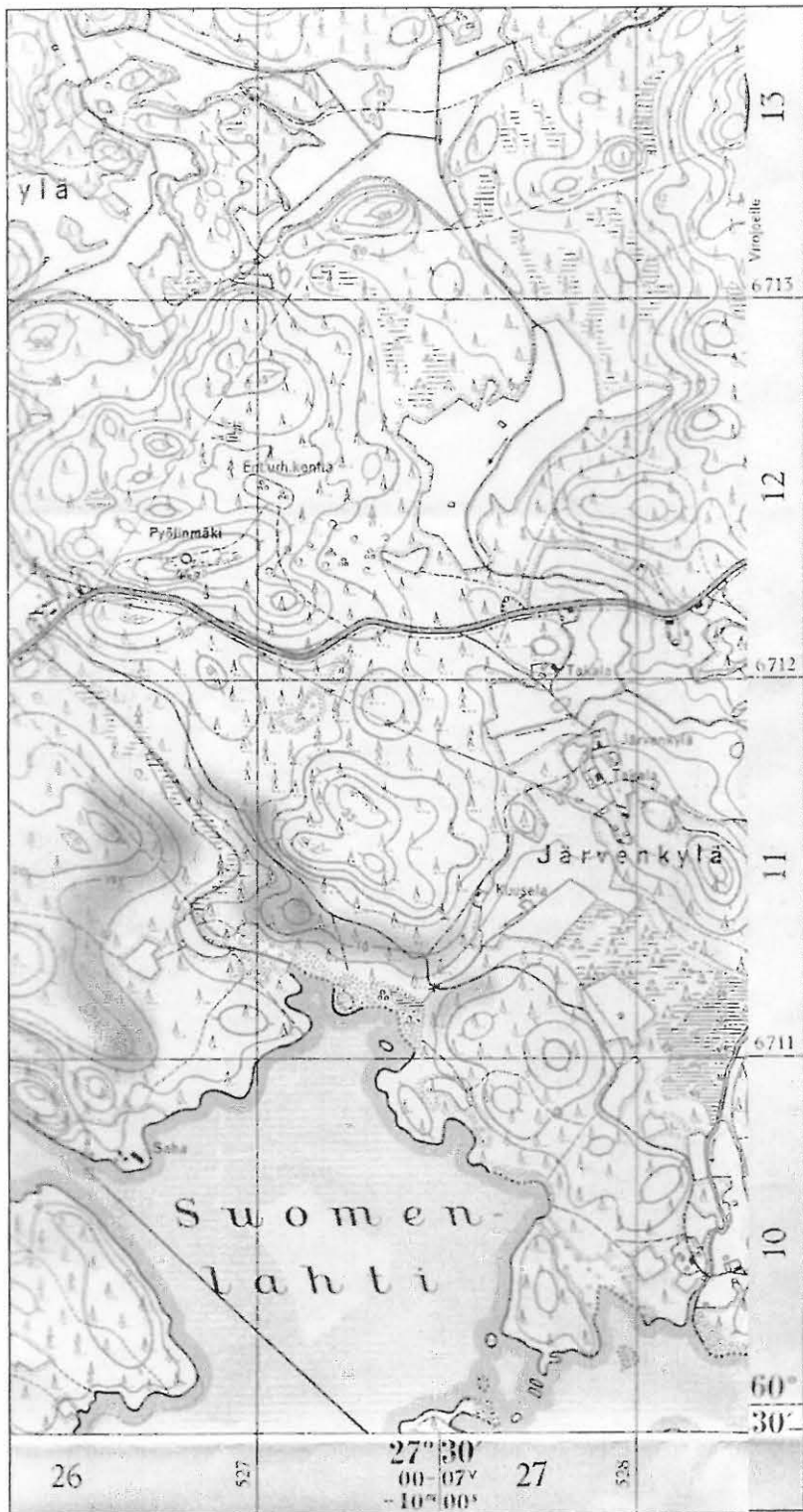
Liite 2. Inventoinnissa löydetyt ja tarkastetut kohteet.

Kohde nro ja nimi		Tyyppi	Ajoitus	Löydöt (KM)	Löytölaji	Peruskartta	x	y	z (m mpy)
Virolahti	63 Haankangas 1	Asuinpaikka	Kivikausi	35720	keramiikkaa, kvartsia, palanutta luuta	3042 11 Miehikkälä	672092	353744	20
Virolahti	64 Haankangas 2	Asuinpaikka	Kivikausi	35721	kvartsia	3042 11 Miehikkälä	672106	353750	27
Virolahti	65 Retkorpi 1 A	Asuinpaikka	Kivikausi	35722	kvartsia	3042 11 Miehikkälä	672130	353742	25
Virolahti	65 Retkorpi 1 B	Asuinpaikka	Kivikausi	35722	kvartsia	3042 11 Miehikkälä	672127	353750	25
Virolahti	66 Retkorpi 2 A	Kvartsilöytöpaikka	Kivikausi	35723	kvartsia	3042 11 Miehikkälä	672126	353768	20
Virolahti	66 Retkorpi 2 B	Kvartsilöytöpaikka	Kivikausi	35723	kvartsia	3042 11 Miehikkälä	672126	353779	20
Virolahti	67 Hytti	Asuinpaikka	Kivikausi	35724	kvartsia, palanutta luuta	3042 11 Miehikkälä	672311	353478	27,5
Virolahti	68 Kangassuo	Kvartsilöytöpaikka	Kivikausi	35725	kvartsia	3042 11 Miehikkälä	672065	53166	35
Virolahti	69 Kämpysuo 1	Asuinpaikka	Kivikausi	35726	kvartsia	3042 11 Miehikkälä	672159	353761	25
Virolahti	70 Kämpysuo 2	Asuinpaikka	Kivikausi	35727	kvartsia	3042 11 Miehikkälä	672178	353747	25
Virolahti	71 Pajusaarenoja 1 A	Kvartsilöytöpaikka	Kivikausi	35728	kvartsia	3042 11 Miehikkälä	672243	353875	22,5
Virolahti	71 Pajusaarenoja 1 B	Kvartsilöytöpaikka	Kivikausi	35728	kvartsia	3042 11 Miehikkälä	672257	353858	22,5
Virolahti	72 Pajusaarenoja 2	Asuinpaikka	Kivikausi	35729	kvartsia, kivilaji- iskos	3042 11 Miehikkälä	672265	353889	20
Virolahti	73 Pajusaarenoja 3 A	Asuinpaikka	Neoliittinen kivikausi	35730	keramiikkaa, kvartsia	3042 11 Miehikkälä	672262	353876	20
Virolahti	73 Pajusaarenoja 3 B	Asuinpaikka	Kivikausi	35730	kvartsia	3042 11 Miehikkälä	672269	353870	20
Virolahti	74 Perälä 1	Asuinpaikka	Kivikausi	35731	kvartsia	3042 11 Miehikkälä	672121	353942	22,5
Virolahti	75 Perälä 2	Kvartsilöytöpaikka	Kivikausi	35732	kvartsia	3042 11 Miehikkälä	672103	353956	17,5
Virolahti	76 Rajamäki 2	Asuinpaikka	Kivikausi	35733	kvartsia	3042 11 Miehikkälä	672322	353827	25-30
Virolahti	77 Rajamäki 3	Asuinpaikka	Kivikausi	35734	kvartsia, palanutta luuta	3042 11 Miehikkälä	672343	353838	25
Virolahti	78 Rapamäki A	Asuinpaikka	Kivikausi	35735	tasatallta, kvartsia, kivilaji- iskoksia, palanutta luuta	3042 11 Miehikkälä	672197	353885	22,5
Virolahti	78 Rapamäki B	Asuinpaikka	Kivikausi	35735	kvartsia, palanutta luuta	3042 11 Miehikkälä	672201	353884	22,5
Virolahti	78 Rapamäki C	Asuinpaikka	Kivikausi	35735	kvartsia, kivilaji- iskos	3042 11 Miehikkälä	672201	353888	20
Virolahti	79 Repokivenkangas 2 A	Asuinpaikka	Kivikausi	35736	kvartsia	3042 11 Miehikkälä	672085	353819	25
Virolahti	79 Repokivenkangas 2 B	Asuinpaikka	Kivikausi	35736	kvartsia	3042 11 Miehikkälä	672081	353821	25
Virolahti	80 Repokivenkangas 3	Asuinpaikka	Kivikausi	35737	kvartsia	3042 11 Miehikkälä	672090	353804	18
Virolahti	81 Repokivenkangas 4	Asuinpaikka	Kivikausi	35738	kvartsia	3042 11 Miehikkälä	672142	353794	25
Virolahti	82 Repokivenkangas 5	Asuinpaikka	Kivikausi	35739	kvartsia	3042 11 Miehikkälä	672149	353776	25

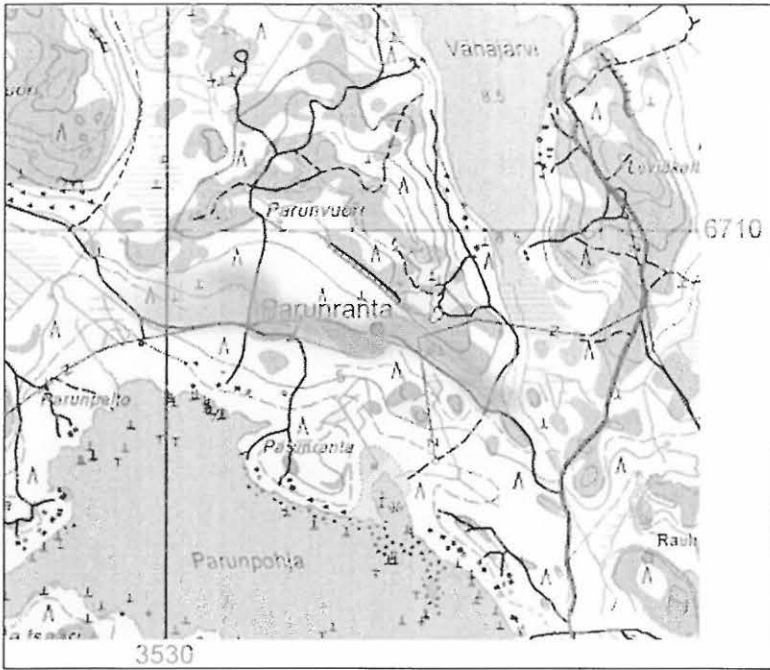
Liite 3. Inventoidut alueet merkitty karttaotteisiin lilalla.



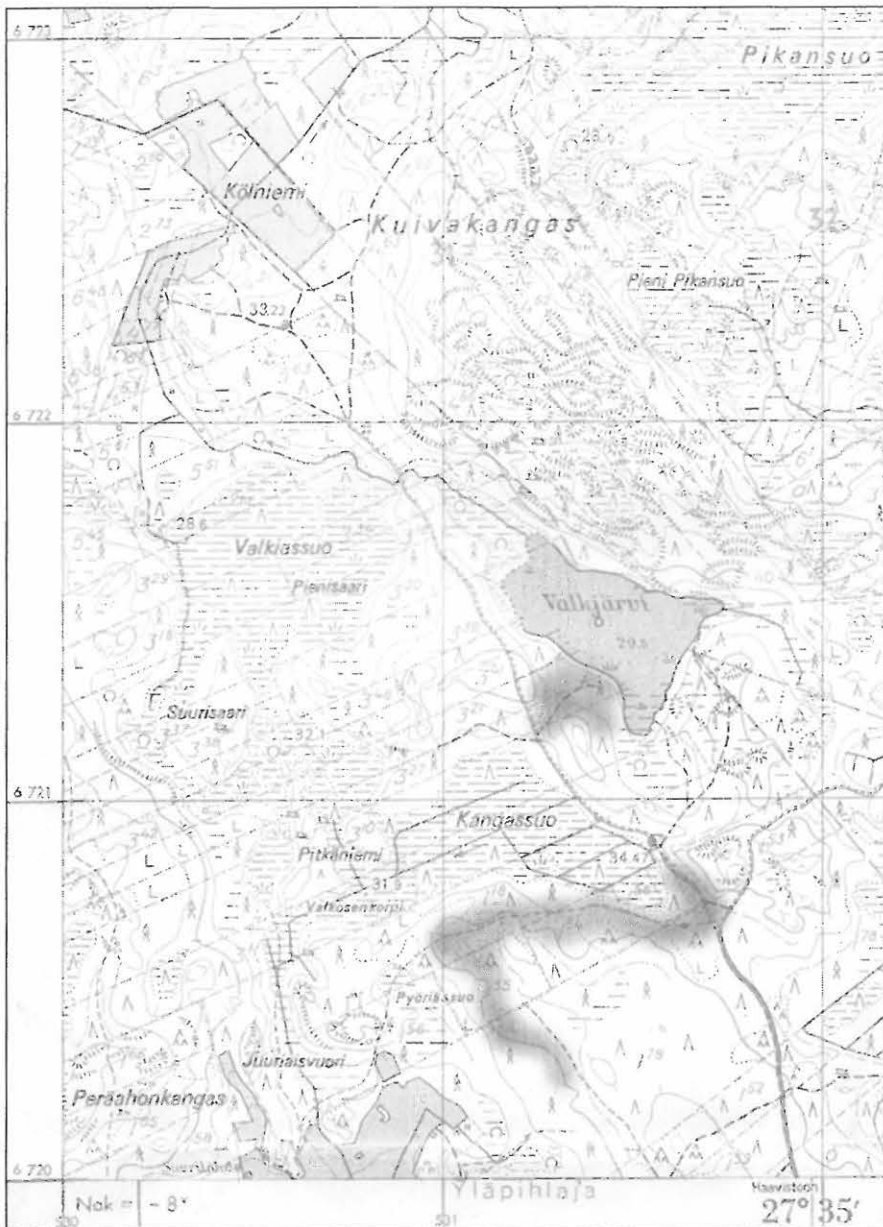
Peruskarttaote 3042 07 Klamila (Helsinki 1943), mittakaava 1:20 000.



Peruskarttaote 3042 07 Klamila (Helsinki 1943), mittakaava 1:20 000.



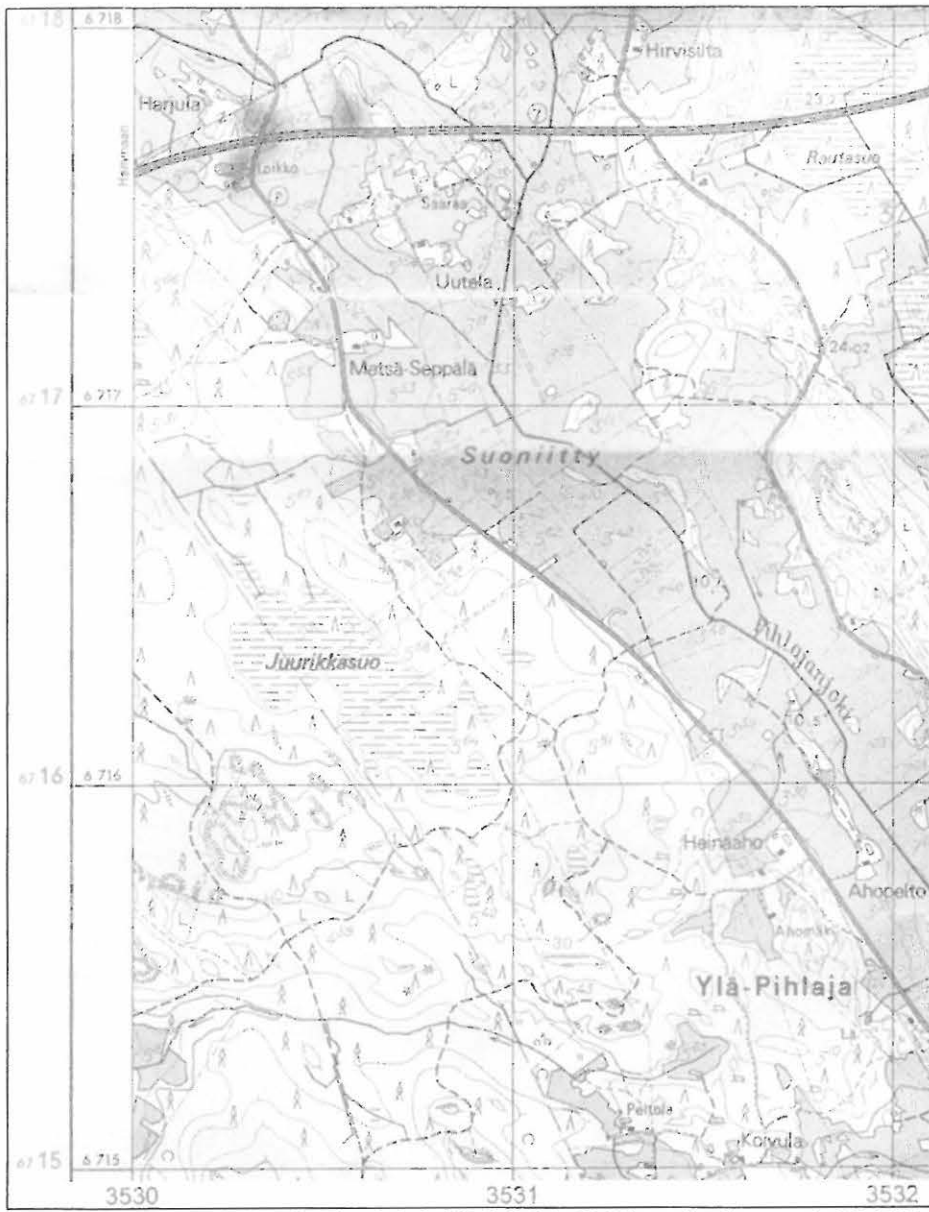
Peruskarttaote 2. 3041 12 Hanski (Helsinki 1968), mittakaava 1:20 000.



Peruskarttaote 3042 11 Miehikkälä (Helsinki 1968), mittakaava 1:20 000.



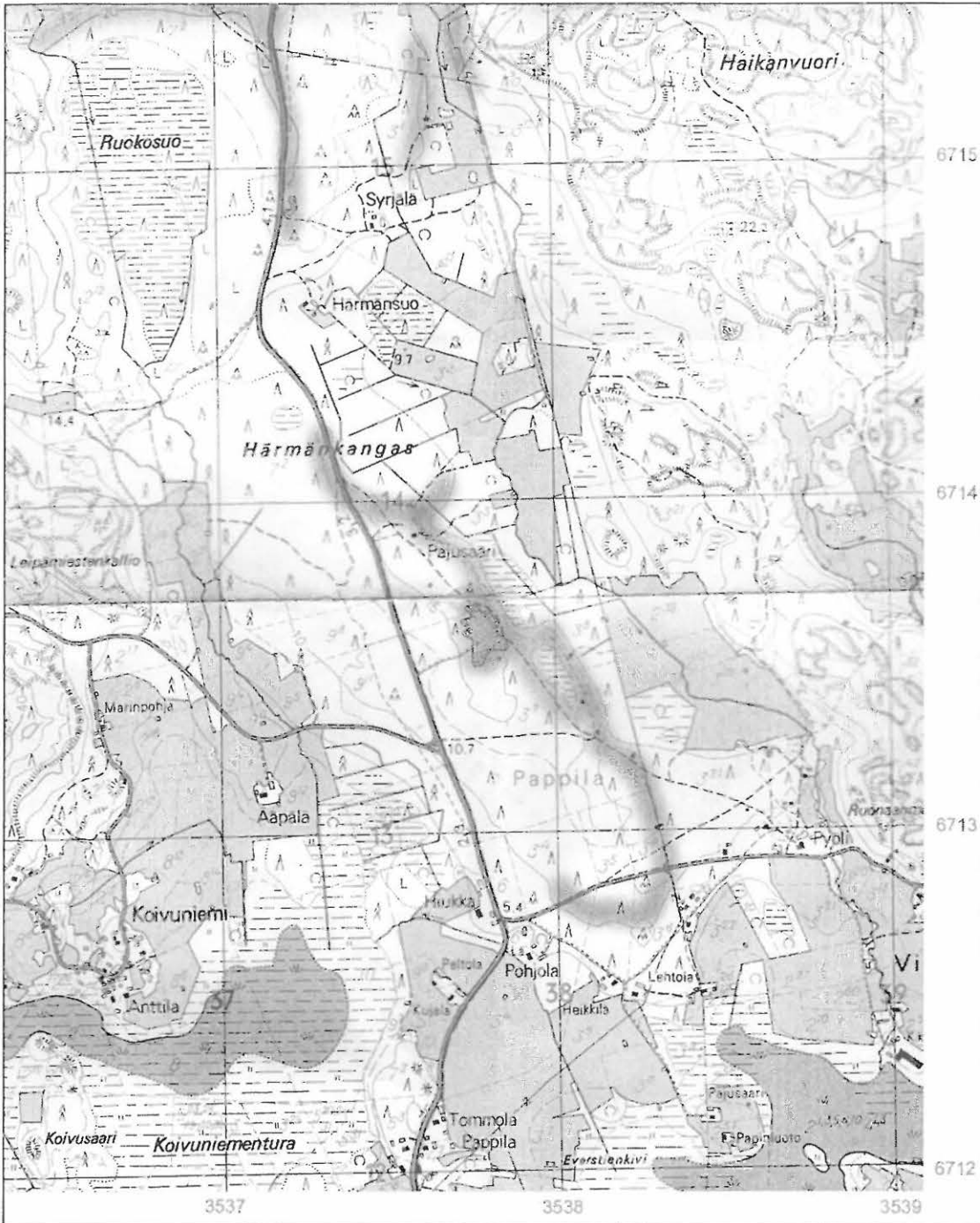
Peruskarttaote 3042 11 Miehikkälä (Helsinki 1968), mittakaava 1:20 000.



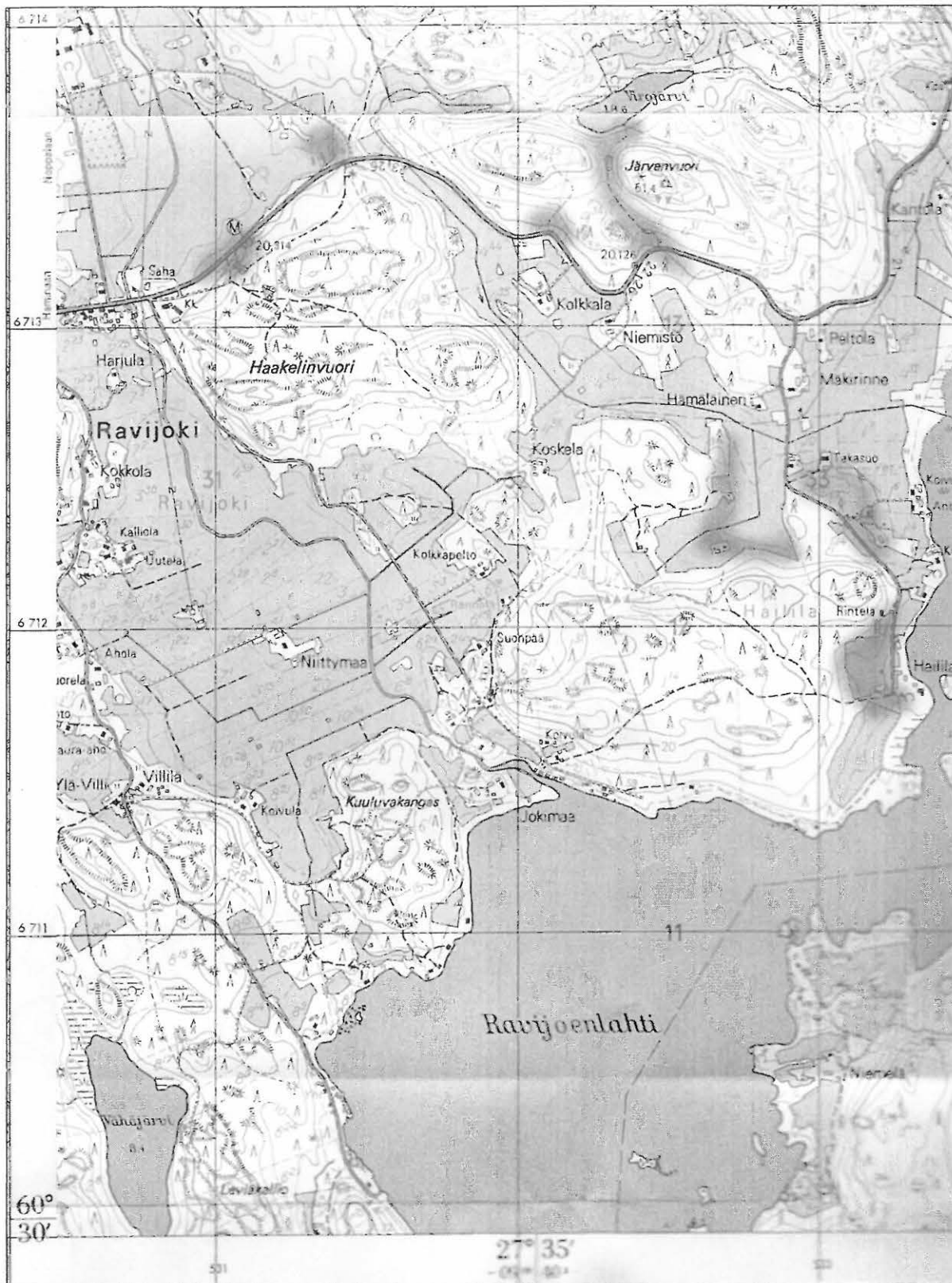
Peruskarttaote 3042 10 Virolahti (Helsinki 1968), mittakaava 1:20 000.



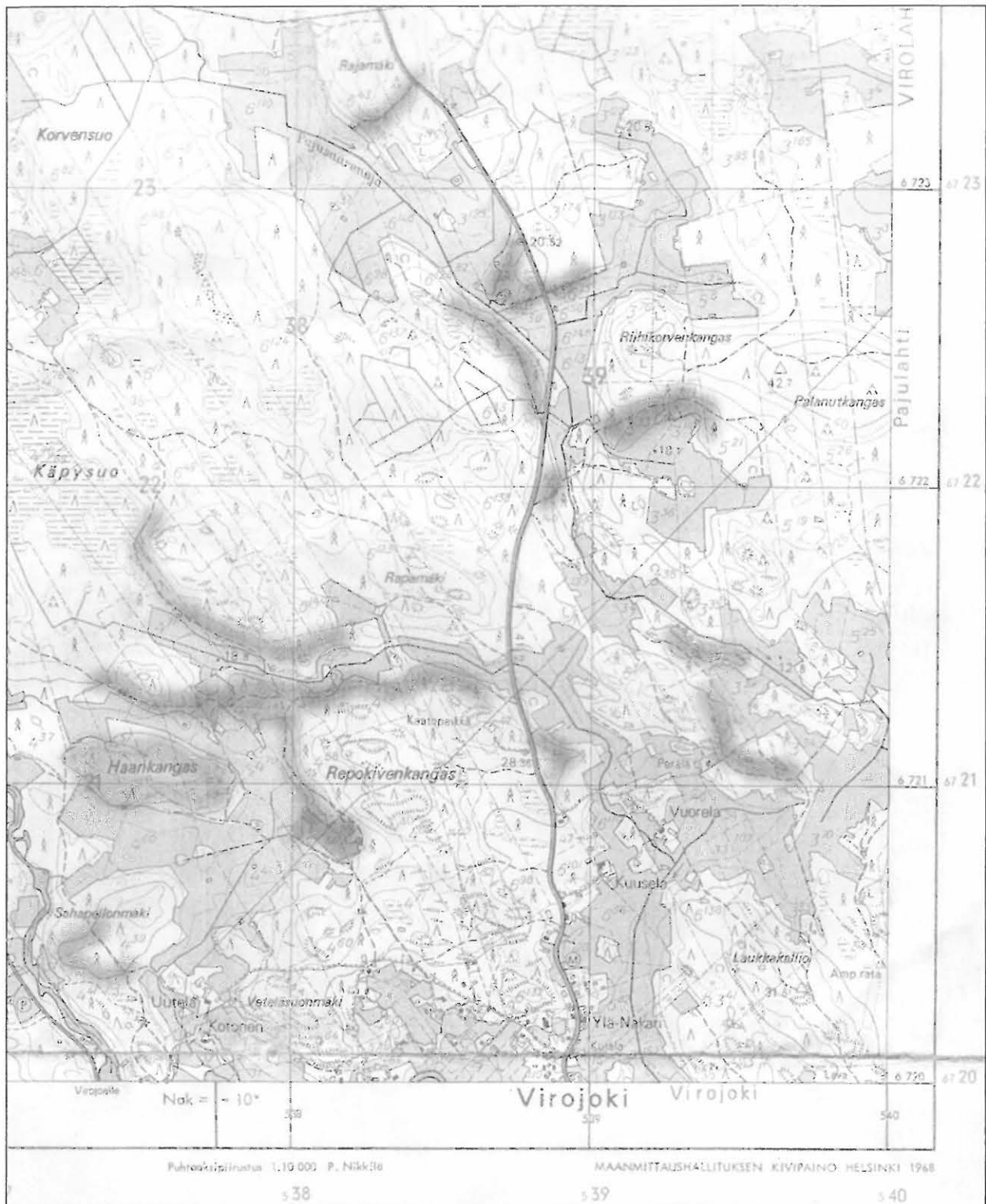
Peruskarttaote 3042 10 Virolahti (Helsinki 1968), mittakaava 1:20 000.



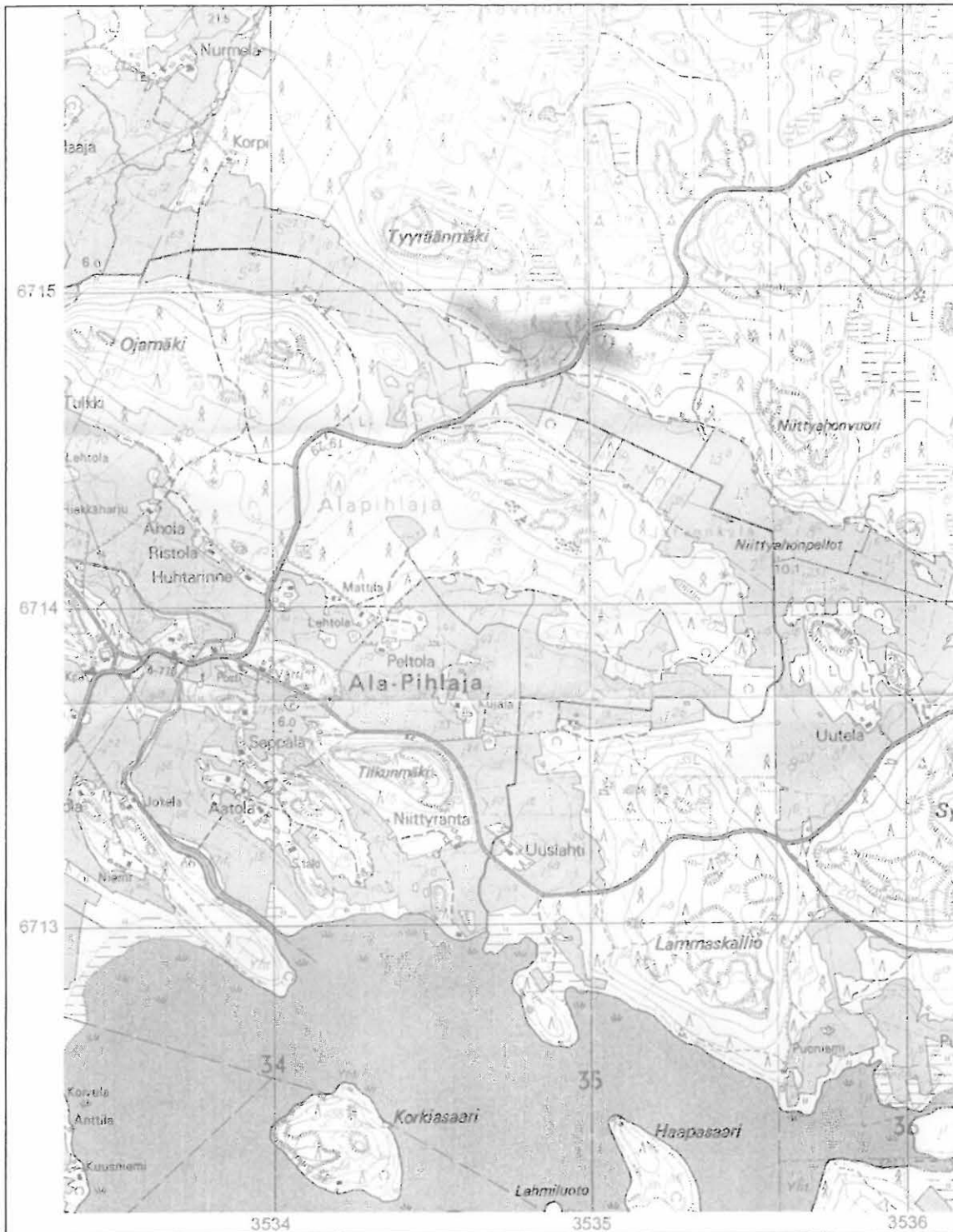
Peruskarttaote 3042 10 Virolahti (Helsinki 1968), mittakaava 1:20 000.



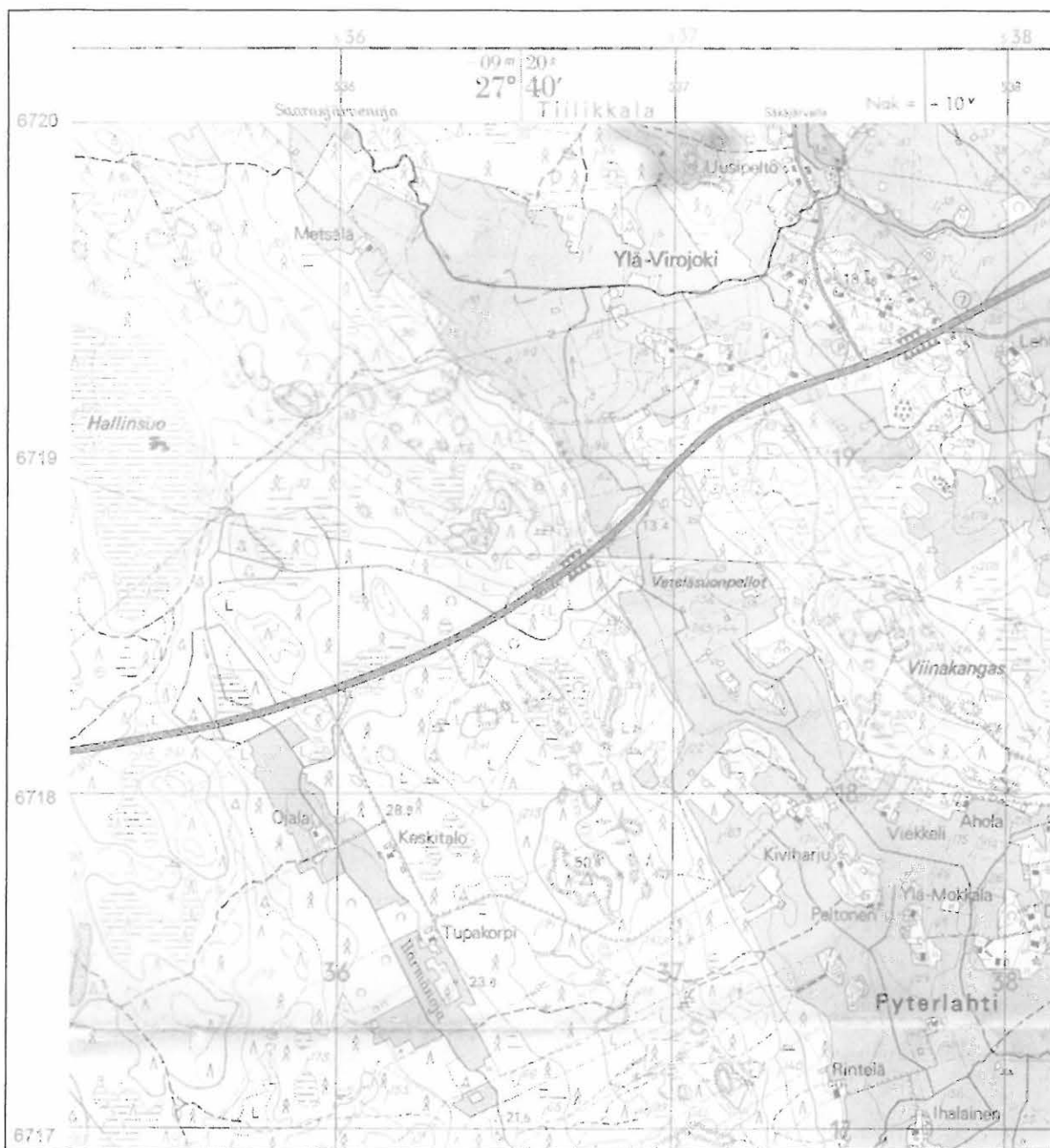
Peruskarttaote 3042 10 Virolahti (Helsinki 1968), mittakaava 1:20 000.



Peruskarttaote 3042 10 Virolahti (Helsinki 1968), mittakaava 1:20 000.



Peruskarttaote 3042 10 Virolahti (Helsinki 1968), mittakaava 1:20 000.



Peruskarttaote 3042 10 Virolahti (Helsinki 1968), mittakaava 1:20 000.