

VIROLAHDEN KIINTEÄT MUINAISJÄÄNNÖKSET

A. Topografinen katsaus

Virolahden pitäjä sijaitsee Kymen läänissä, Kymin kihlakunnassa. Itärajana on Suomen ja NL:n välinen valtakunnanraja, etelässä Suomen aluevesi, lännessä ja pohjoisessa ovat naapureina Vehkalahden ja Miehikkälän pitäjät.

Virolahden pinta-ala ilman vesialueita on nykyisin 386 km². Suurin pituus (N-S) on 17 km ja leveys (W-E) 14,5 km. Kyliä on 28: Ala-Pihlaja, Eerikkälä, Hailila, Hanski, Hellä, Hämeenkylä, Häppilä, Järvenkylä, Kattilainen, Kiiskilahti, Koivuniemi, Kotola, Kurkela, Län- sikylä, Mattila, Mustamaa, Pajulahti, Pyterjahti, Ravijoki, Ravijärvi, Reinikkala, Rännänen, Sydänkylä, Säkäjärvi, Vaalimaa, Vilkkilä, Viro- joki, Ylä-Pihlaja. Huomattavampia asutustaajamia on Virojoella ja Länsikylän Klamilassa. Pitäjän varsinaisena keskuksena on Vi- rojoki.

Pitäjän alue jakaantuu saaristoon ja mantereeseen. Saaristo on harvaa ja muutamat suurehkot saaret pääasiassa lähellä mannerta.

Rannikko on kallioista, paikoin kivikkoista tai hietikkoa.

Klamilan, Ravijoen ja Virojoen kohdalla on syvät merenlahdet, joihin laskevat pitäjän halki luode-kaakko suunnassa kulkevat joet. Ne ovat lännestä lukien: Pitkäkoskenjoki, Ravijoki, Pihlajanjo- ki, Virojoki. Itäisin joista, Vaalimaanjoki ei alajuoksultaan kuu- lu Suomen puolelle. Pitäjässä on useita järviä ja lampia, niistä suurimmat ovat Luotosenjärvi, Ravijärvi, Säkäjärvi ja Tyllinjärvi.

Viljelysmaat ja niiden mukana asutus ovat pääasiassa keskitty- neet jokien varsille, etenkin alajuoksuille. Jokivarsien kasvulli- suus on paikoin hyvin rehevää ja esim. Vaalimaanjoen varrella on

2.
tavattu useita harvinaisia kasvilajeja. Viljelysalueiden välinen maasto on korkeampaa, joko puutonta tai mäntyä kasvavaa kalliota, havumetsää ja rämesoita. Asutusta ei juuri ole.

Uusi tie, joka kesällä 1967 oli kokonaisuudessaan avattu liikenteelle, halkaisee pitäjän suunnilleen kahtia ja on ilmeisesti omiaan vetämään asutusta pitäjän pohjoisosiin. Tien merkitys on myös huomattava Vaalimaan kautta kulkevalle liikenteelle NL:oon ja sieltä länteen. Vanha, pitäjän eteläosassa kiertävä tie on jäänyt pääasiassa paikallisliikenteen käyttöön.

B. Yleiskatsaus muinaislöytöihin.

Kansallismuseon kokoelmien vanhimmat löydöt Virolahdelta ovat sikäläisen kansakoulunopettaja Kauppisen v. 1880 keräämiä. Samanlaisia keräilijöitä on myöhemminkin liikkunut Virolahdella. Heidän löydöistään antamansa tiedot ovat -erityisesti vanhemmissa tapauksissa - usein puutteellisia. Laajempaa merkitystä on niillä kahdella inventointimatalla, jotka Virolahdelle on vuosina 1885 ja 1920 suoritettu. Molemmissa tapauksissa oli kysymys koko Kymin kihlakunnan muinaisjäännösten luetteloinnista. Edellisen (1885) suoritti A. R. Blomqvist. Hänen kertomuksensa: "Kiinteät muinaisjäännökset Kymin kihlakunnassa" on käsikirjoituksena Kansallismuseon Esihist. osaston arkistossa. Kuten Blomqvist, oli Rosénkin, joka 1919 kävi Virolahdella, Muinaismuistoyhdistyksen stipendiaattina kiertämässä Kymin kihlakuntaa. Hänen kertomuksensa "Muinaisjäännöksiä ja löytöjä Kymin kihlakunnassa" on samoin Esihist. osaston arkistossa. Mainittujen selostusten lisäksi on Virolahdelta olemassa runsaasti yksityisiä löytöjä koskevia tietoja, tarkastuskertomuksia ym.

Kaivauksia on nykyisen pitäjän alueella suoritettu vain ker-
 ran. V. 1961 tutki C.F. Meinander kivistä asuinpaikkaa Mat-
 tilan VPK:n talon vierellä. Heikkilän laaja asuinpaikka, jolla
 Juhani Rinne v. 1905 suoritti kaivauksen, kuuluu nykyisin Mie-
 hikkälän pitäjään. NL:lle luovutetulle aluelle jäivät pitä-
 jän toistaiseksi ainoat tunnetut rautakautiset muinaisjään-
 nökset. Alueella olivat kaivauksia suorittaneet v. 1918 A.M.
 Tallgren Pitkänpaaden Essaarella ja v. 1939 Ella Kivikoski
 Orslahden Viikissä ja Paation Västvikissä. Kaikissa tapauksis-
 sa kysymyksessä oli ilmeisesti rautakautinen hautaröykkiö.
 Vain Tallgrenin kaivaus antoi lähemmin ajoittavia löytö-
 jä. Hänen mukaansa kysymyksessä oli viikinkiaikainen hautaus.

Mattilan asuinpaikka kuuluu nuoremmalle kivikaudelle. Löy-
 döissä on ainakin kampakeramiikkaa (tyylivaihe II), nuorakera-
 miikkaa ja myöhäistä nk. epineoliittista keramiikkaa. Kuten
 tämä on myös Heikkilän asuinpaikka ollut kivikaudella pitkän
 aikaa asuttuna.

Kesällä 1967 sai allekirjoittanut tehtäväkseen Virolahden
 kiinteiden muinaisjäännösten inventoinnin. Työn rahoitti Viro-
 lahden kunta ja tuloksia tullaan käyttämään tekeillä olevassa
 pitäjänhistoriassa. -Inventointi suoritettiin lähtökohtana
 Virolahtea koskeva Kansallismuseossa oleva aineisto. Lisätieto-
 ja saatiin mm. pitäjänhistorian kirjoittajalta maist. Yrjö Kau-
 kiaiselta ja herastuomari Eino Rauniolta Virojoella. Hänen anta-
 mansa apu etenkin vanhempien löytöpaikkojen selvittelyssä oli
 huomattava.

Inventoinnin suoritti allekirjoittanut yhteistyössä yo. Sirk-
 ku Pitkäsen kanssa (Helsinki) 29.5 - 27.6 välisenä aikana.
 Kulkuvälineenä oli polkupyörä.

Inventoinnin tuloksena keksittiin 28 uutta asuinpaikkaa (epä-

varmat mukaanlaskettuina) .Keramiikkaa löytyi 12:ltä paikalta. Ne ovat:

- Vaalimaa, Himankangas: nuorakeramiikkaa
 Vaalimaa, VPK :kampakeramiikkaa (ainakin tyyllivaihetta II)
 Vaalimaa, Kolarinpelto: Kampakeramiikkaa (tyyllivaih. I ja II)
 Mattila, Kuusela :(palat pieniä) ei määritettävissä
 Kotola, Ylä-Kotola 1: :kampakeramiikkaa (ainakin tyyllivaih. II)
 Vaalimaa, Häkälä :kampakeramiikkaa (tyyllivaih II ja ehkä myöhäistä keram.)
 Ylä-Pihlaja, Nuorisoseuratalo: ilm. kampakeramiikkaa (liesi)
 Ravijoki, Niemistö :koristamatonta, ehkä myöhäistä keram.
 Ravijoki, Viipurin portti: koristamatonta (kampakeram.?)
 Ravijoki, Lanu 1 :kampakeramiikkaa (tyyllivaih. I:2)
 Häppilä, Tompuri :koristamaton pala (ei määritettävissä)
 Kattilainen, Kattelus 1: koristamatonta (ei määritettävissä)

Keramiikan ohella löytyi näiltä asuinpaikoilta piitä ja kvartseja. Muilta löytyi joko piitä ja kivilaji-iskennäisiä kvartsin kanssa tai pelkää kvartseja.

Asuinpaikat sijaitsivat tavallisimmin pelloilla, muutama todettiin hiekkakuopista tai tieleikkauksista. Kasvillisuus haittasi varsinkin inventoinnin loppupuolella huomattavasti löytämistä ja sen vuoksi etenkin pitäjän länsiosassa, joka inventoitiin kesäkuun lopulla jäi varmasti moni paikka toteamatta.

Pääosa tunnetuista irtolöydöistä voitiin jotenkin paikallistaa, nimittäin sellaiset, joiden löytötiedoissa oli mainittu muukin kuin pitäjä. Useiden kohdalla oli tyydyttävä tiettyyn peltoon tai jonkin talon maihin rajoittuvaan määritykseen, muutamissa tarkuus jäi kylän puitteisiin.

Kivikauden asuinpaikat seuraavat melko tarkasti 20 m korkeuskäyrää. Missään ei todettu varmasti löytöjen ulottuvan 15 m alapuolelle, eikä 25 m yli meneviä paikkoja ole varmuudella kuin yksi (Ravijoki, Puntti). Asuinpaikat näyttävät siis sijainneen aivan vesirajan tuntumassa.

Pronssikaudelle varmasti luettavia muinaisjäännöksiä todettiin vain Järvenkylän Pyölinpohjassa, jossa sijaitsevat jo varhaisemminkin tunnetut hiidenkiukaat. Sensijaat lukuisat hiidenkiukaiksi mainitut kiviröykkiöt, joita on runsaasti varsinkin rannikolla ja saarissa eivät ainakaan ^{TARICASTETTUIJEN} ~~osa~~ ^{lta} ole esihistoriallisia, vaan joko luonnon muodostamia nk. metelinkivikkoja tai myöhemmän ajan töitä. Osa niistä on sekä ajeltaan että tarkoitukseltaankin epävarmoja.

Rautakaudelle luettavia kiinteitä muinaisjäännöksiä ei todettu ainoatakaan. Tunnetut

Esihistoriallisten muinaisjäännösten lisäksi saatiin tietoja mm. rajakivistä, (V:n 1721 raja kulki pitäjän itäosan kautta), hautamaisista kuopista, kiveyksistä (pirunpellot, metelinkivikot yms.), vartiopaikoista ja vanhoista asumuksista. Vaikka niiden tarkastaminen jätettiin vähemmälle, mainitaan niistä kuitenkin mahdollisten myöhempien ilmoitusten varalta.

(Rajakivi)

C. Löytöpaikkojen luettelointi

Luettelointi ja kartoitus on suoritettu käyttämällä alueyksikkönä peruskartan neljänneistä. Koska vain pitäjän itäosasta on toistaiseksi ilmestynyt uusi peruskartta 1:20 000 on muualla käytetty samassa mittakaavassa olevia topografikarttoja. Niissä olevat tiet ja asumukset ym. ovat tietenkin hiukan muuttuneet ja niitä on muutamassa tapauksessa täydennetykin, mutta pääpiirteissään ne vastaavat nykyistä karttakuvaa. Kukin neljännes on kokonaisen karttalehden tunnuksen lisäksi (esim. 3042 11 B) nimetty; pitäjän tai kokonaisen karttalehden nimiä ei kuitenkaan ole käytetty. Neljänneksen nimi kirjoitetaan isoilla kirjaimilla (esim. VAALIMAA). Perus- ja topografikarttojen lehti- ja neljännekset nimineen selväivät liitteenä olevasta

lehtijakokartasta(liite 1).

Kunkin neljänneksen löytöpaikat on numeroitu juoksevaa numerontia käyttäen. Mukana ovat myös löydöt, joiden tarkka paikka ei ole tiedossa, mutta jotka kuuluvat ao. neljännekselle. Karttaneljänneksen kannessa on luettelo kunkin neljänneksen paikoista (pitäjä, kylä, talo rekisterinumeroineen ja löytöpaikan laatu. Kustakin paikasta on erillinen kertomus, josta käyvät ilmi: paikan sijainti -mahdollisuuksien mukaan koordinaateilla merkittynä - , karttaneljänneksen nimi, paikan numero ja nimi, kylä, tila, omistaja sekä löydön laatu ja museonumerot.

Liitteinä ovat seuraavat luettelot ja kartat:

- | | |
|-------------------------------------------------|----------|
| 1) lehtijakokartta (1:100 000) | s. 7-8 |
| 2) löytöjen yleiskartta (1:100 000) | s. 9-10 |
| 3) paikannimihakemisto | s. 11-15 |
| 4) luettelo kiinteistä muinaisjäännöksistä | s. 16-18 |
| 5) museonumeroitain järjestetty esinehakemisto. | s. 19-26 |

Helsingissä 30/1 1968

Siiri Koskimies

3041 09	B, D
3041 12	B, D
3042 07	A, B, C, D
3042 08	A
3042 10	A, B, C, D
3042 11	B, C, D
3044 01	A, B, D
3044 02	A, C

Virolahden kiinteät muinaisjäännökset

(Inventointi 1967)

top. kartta

3042 07 A

1. Lintanniitty

HÄPPILÄ

Kivikautinen asuinpaikka. II

kl Länsikylä, tl Mäkelä 5¹¹, om. Jaakko Paronen.

(koordinaatit: x = 6714 80, y = 525 00, z = 15)

Paikka: peltoa

Löydöt: kvartssia. (KM)

2. Tompuri

Kivikautinen asuinpaikka.

kl Häppälä, tl Tompuri 5⁸, 5¹⁵, om. Veikko Tompuri

(koordinaatit: x = 6712 80, y = 523 , z = 15-20)

Paikka: peltoa

Löydöt: keramiikkaa, piitä, kvartssia. (KM 17421)

3042 07 B

2. Kujansuu

KATTILAINEN

Kivikautinen asuinpaikka

kl Häppilä, tl Kujansuu 5⁷, 2¹⁷, om. Toivo Paronen

(koordinaatit: x = 6715 10, y = 524 06, z = 15)

Paikka: hiekkakuoppa

Löydöt: kvartssia, hioimia. (KM 17422; Häppilän kk;

Jaakko Paronen)

3. Kattelus 1

Kivikautinen asuinpaikka

kl Kattilainen, tl Alatupa 2²⁶, om. Viljo Kattelus

(koordinaatit: x = 6717 22, y = 522 04, z = 20)

Paikka: tien penkka

Löydöt: keramiikkaa, piitä, kvartssia ym. (KM 17423)

4. Kattelus II
 Kivikauden asuinpaikka
 kl Kattilainen, tl Atalupa 2²⁶, om. Viljo Kattelus
 (koordinaatit: x = 6717 12, y = 522 10, z = 15)
 Paikka: puutarhaa, peltoa
 Löydöt: kirveitä, kvartssia ym. (KM 14131, 14870, 17424, Haminan yhteislyseo)
6. Vuorilampi 2
 Kivikautinen asuinpaikka
 kl Kattilainen, tl 2²², om.
 (koordinaatit: x 6717 78, 521 86, z = 20-25)
 Paikka: peltorinne
 Löydöt: keramiikkaa, piitä, kvartssia. (KM 17425)
7. Vuorilampi 3
 Kivikautinen asuinpaikka
 kl Kattilainen tl 2²², om.
 (koordinaatit: x = 6718 10, y = 521 64, z = 15-20)
 Paikka: tien varsi
 Löydöt: kvartssia. (KM 17426)

3042 07 C

LÄNSIKYLÄ

1. Harju
 Kivikautinen asuinpaikka
 kl Ravijoki, tl Harju 4⁵, om. valtio
 (koordinaatit: x = 6714 16, y = 529 84, z = 20)
 Paikka: peltoa
 Löydöt: kvartssia. (KM 17419)
2. Lanu 1
 Kivikautinen asuinpaikka. Kampakeraaminen aika.
 kl Ravijoki, tl Lanu 13^{5,6}, om. Pekka Lanu

(koordinaatit: $x = 6714\ 54$, $y = 529\ 42$, $z = 20$)

Paikka: vanhan hiekkakuopan reuna

Löydöt: keramiikkaa, kvartssia ym. (KM 17415)

3. Lanu 2

Kivikautinen asuinpaikka

kl Ravijoki, tl Lanu 13^{5,6}, om. Pekka Lanu

(koordinaatit: $x = 6714\ 40$, $y = 529\ 50$, $z = 20$)

Paikka: peltoa

Löydöt: kvartssia. (KM 17416)

4. Lanu 3

Kivikautinen asuinpaikka

kl Ravijoki, tl Lanu 13^{5,6}, om. Pekka Lanu

(koordinaatit: $x = 6714\ 20$, $y = 529\ 66$, $z = 25$)

Löydöt: kvartssia ym. (KM 17417)

5. Puntti

Kivikautinen asuinpaikka

kl Ravijoki, tl Puntti 5²⁶, om. Lauri Puntti

(koordinaatit: $x = 6714\ 90$, $y = 529\ 44$, $z = 20-25$)

Paikka: peltoa, hiekkakuoppa ym.

Löydöt: kiviesineitä, kvartssia ym. (KM 17413,
17314)

8. Pyölinpohja

Hiidenkiukaita 7

kl Länsikylä, tl

I

2⁹², om. Erik Jaakkolan
perik.

(koordinaatit a): $x = 6711\ 74$, $y = 526\ 84$, $z = 10$

b): $x = 6711\ 38$, $y = 527\ 10$, $z = 15$)

Paikka kalliota

13. Jokrannan pelto

Kivikautinen asuinpaikka
kl Länsikylä tl Mäkilä 5¹¹, om. Jaakko Paronen
(koordinaatit: x = 6714 08, y = 525 40, z = 15)
Paikka: peltoa
Löydöt: poikkikirves, kvartsia. (KM 9096:3,
17420:4-5)

3042 07 D

USKI

1. Kuusela

Kivikautinen asuinpaikka
kl Ravijoki, tl Kuusela 5⁸, om. Erkki Uski
(koordinaatit: x = 6716 08, y = 529 68, z = 20)
Paikka peltoa
Löydöt: kvartsia. (KM 17410)

2. Koso

Kivikautinen asuinpaikka (epävarma)
kl Ravijoki, tl Koso 10²⁵, om. Eino Koso
(koordinaatit: x = 6716 20, y = 529 10, z = 20)
Paikka peltoa
Löydöt: talttoja, kirveitä (KM 14473, 15162:1-2,
17409:1-3)

3. Jokela

Kivikautinen asuinpaikka
kl Ravijärvi, tl Jokela 2⁶, om. Pentti Uski
(koordinaatit: x = 6718 16, y = 526 18, z = 20)
Paikka peltoa
Löydöt: kvartsia. (KM 17408)

3042 10 A

5. Niemistö

RAVIJOKI

Kivikautinen asuinpaikka I
kl Ravijoki, tl Niemistö 4²⁵, om. Eino Niemistö
(koordinaatit x = 6713 14, y = 532 32, z = 15-20)
Paikka: metsämaa
Löydöt: keramiikkaa, kvartssia. (KM 17418)

6. Viipurin portti

Kivikautinen asuinpaikka
kl Ravijoki, tl Harjun maanviljelyskoulu 4⁵, om.
valtio
(koordinaatit: x = 6713 60, y = 531 44, z = 20)
Paikka: laidunmaata
Löydöt: keramiikkaa, kvartssia ym. (KM 17412)

7. Hietsilanmäki

Kivikautinen asuinpaikka, epävarma. II
kl Ravijoki, tl Harjun maanviljelyskoulu 4⁵, om.
valtio
(koordinaatit: x = 6713 10, y = 531 02, z = 20)
Paikka:
Löydöt: kvartssia. (KM 17411:1)
Hiekkakuoppa: vanha maantie.

304210 B

1. Nuorisoseurantalo

YLÄ-PIHLAJA

Kivikautinen asuinpaikka. Kampakeraaminen aika.
kl Ylä-Pihlaja, tl Nuorisoseurantalo, om. Ylä-
Pihlajan VPK
(koordinaatit: x = 6715 38, y = 532 42, z = 15-20)
Paikka: maaleikkaus, kangasmaata
Löydöt: keramiikkaa, piitä, kvartssia. (KM 17405)
Urheilukenttää tehtäessä suureksi osaksi hävinnyt.

3044 01 B

KURKELA

2. Rantala

Kivikautinen asuinpaikka I
kl Vaalimaa, tl Rantala 4²⁴, om. Veikko Ojanen
(koordinaatit: x = 6719 46, y = 545 90, z = 15-20)
Paikka: kangasmaata
Löydöt: piitä, kvartssia. (KM 17889)

3. Elokorpi

Kivikautinen asuinpaikka
kl Vallimaa, tl Elokorpi 4¹², 3⁵, om. Eino Värri
(koordinaatit: x = 6719 70, y = 545 54, z = 15-20)
Paikka: kangasmaata
Löydöt: kvartssia. (KM 17388)
Hiekkakuoppa

3044 02 A

KOTOLA

1. Himankangas

Kivikautinen asuinpaikka. Nuorakeraaminen aika.
kl Vallimaa, tl Koskela 1, om. Howard Koskela
(koordinaatit: x = 6720 10, y = 544 10, z = 20)
Paikka: hiekkakuopan reuna
Löydöt: keramiikkaa, kvartssia. (KM 17390)

8. Vaalimaan VPK

Kivikautinen asuinpaikka. Kampakeraaminen aika. I
kl Vaalimaa, tl VPK:n talo ja Värri 7⁸, om.
Eino Värri
(koordinaatit: x = 6721 80, y = 544 38, z = 15-20)
Paikka peltoa
Löydöt: keramiikkaa, piitä, talttoja ym. (KM
17392; 17393)

12. Häkälä

Kivikautinen asuinpaikka. I
kl Vaalimaa, tl Häkälä 9⁵², om. Viljo Häkälä
(koordinaatit: x = 6722 16, y = 543 74, z = 15-20)
Paikka peltoa
Löydöt: siimanpaino, keramiikkaa, piitä ym. (KM
15258:1, 17395)

14. Kokkola

Kivikautinen asuinpaikka
kl Vaalimaa, tl Kokkola, mv. Oskari Harju
(koordinaatit: x = 6722 40, y = 543 66, z = 15-20)
Paikka: metsärinne. Ampumahautoja, tankkieste
Löydöt: keramiikkaa, piitä ym. (KM 11423)

15. Kolarinpelto

Kivikautinen asuinpaikka. Kampakeraaminen aika. I
kl Vaalimaa, tl Tuomela 2¹¹, om. Aaro Tuominen
(koordinaatit: x = 6723 66, y = 542 94, z = 15-20)
Paikka: peltoa
Löydöt: keramiikkaa, kvartsia, taltta, piitä.
(KM 17396)

21. Ylä-Kotola 1

Kivikautinen asuinpaikka. Kampakeraaminen aika. I
kl Kotola, tl Ylä-Kotola ja Takala, om. Pentti
Kotola ja Hannu Kallio
(koordinaatit: x = 6723 80, y = 541 90, z = 15-20)

Paikka: peltoa

Löydöt: keramiikkaa, piitä ym. (KM 17399)

22. Ylä-Kotola 2

Kivikautinen asuinpaikka

kl Kotola, tl Ylä-Kotola, om. Pentti Kotola

(koordinaatit: $x \cong 6723\ 44$, $y = 542\ 10$,
 $z = 20$)

Paikka: peltoa

Löydöt: kvartssia. (KM 17400)

23. Mattilan VPK

Kivikautinen asuinpaikka. Kampakeraaminen
aika.

kl Mattila, tl VPK, om. VPK

(koordinaatit: $x = 6723\ 12$, $y = 541\ 78$,
 $z = 15-20$)

Paikka: urheilukenttää ym.

Löydöt: keramiikkaa, piitä, kiviesineitä ym.

(KM 14920, 15095, 15329, 17401).

Meinanderin kaivaus 1961.

24. Kuusela

Kivikautinen asuinpaikka

kl Mattila, tl Kuusela, om. Väinö Kuusela

(koordinaatit: $x = 6723\ 08$, $y = 541\ 90$,
 $z = 20$)

Paikka: peltoa

Löydöt: keramiikkaa, kvartssia. (KM 17402)

Samaa aluetta kuin KOTOLA 23(?).

26. Värri

Kivikautinen asuinpaikka (epävarma)
kl Mattila, tl Värri 4⁴, om. Mikko Värri
(koordinaatit: x = 6723 16, y = 542 70,
z = 15-20)

Paikka: peltoa

Löydöt: talttoja ym. (KM 15260:1, 15261:1-2,
16627:1).

Kiinteät muinaisjäännökset

VIROLAHTI

1. **Lintanniitty**

Kivikautinen asuinpaikka. II.
Länsikylä. Mäkelä 5:11. Jaakko Paronen.
3042 07 KLAMILA
 $x = 6714\ 80, y = 525\ 00, z = 15$
Peltorinne, löydöt sen yläosassa kulkevan tien
varresta.
Löydöt: kvartssia (KM 17420)
Inv. 1967.

2. **Tompuri**

Kivikautinen asuinpaikka. Kampakeraaminen ai-
ka?. II.
Häppilä. Kääriä 5:18, 5:15. Veikko Tompuri.
3042 07 KLAMILA
 $x = 6712\ 80, y = 523\ 45, z = 15-20$
Peltorinne. Löytöalue n. 50 x 100 m.
Löydöt: keramiikan muruja ym. (KM 17421).
Inv. 1967.

3. **Kujansuu**

Kivikautinen asuinpaikka. II.
Länsikylä. Kujansuu 5:7, 2:17. Toivo Paronen.
3042 07 KLAMILA
 $x = 6715\ 10, y = 524\ 10, z = 15$
Hiekkamäki, löydöt hiekkakuopasta.
Löydöt: hioimia, kvartssia (KM 17422, Häppilän
kk.).
Inv. 1967.

4. **Kattelus 1**

Kivikautinen asuinpaikka. II.
Kattilainen. Alatupa 2:26. Viljo Kattelus.
3042 07 KLAMILA
 $x = 6717\ 10, y = 522\ 08, z = 15-20$
Hiekkakuoppa maantien varressa.
Löydöt: keramiikan muruja ym. (KM 17423)
Inv. 1967.

5. **Kattelus 2**

Kivikautinen asuinpaikka. II.
Kattilainen. Alatupa 2:62. Viljo Kattelus.
3042 07 KLAMILA
 $x = 6716\ 94, y = 522\ 16, z = 15$
Peltoa ja puutarhaa.
Löydöt: kiviesineitä, kvartssia ym. (KM 14131,
14870, 17424, Haminan yhteislyseo).
Inv. 1967.

6. **Vuorilampi 2**
Kivikautinen asuinpaikka. II.
Kattilainen. RNo 2:22
3042 07 KLAMILA
 $x = 6718\ 10, y = 521\ 64, z = 15-20$
Peltorinne.
Löydöt: piitä, kvartssia (KM 17425).
Inv. 1967.
7. **Vuorilampi 3**
Kivikautinen asuinpaikka. II.
Kattilainen. RNo 2:22.
3042 07 KLAMILA
 $x = 6717\ 98, y = 521\ 76, z = 15-20$
Metsärinne, löydöt tienleikkauksesta. Alue n.
10 x 30 m.
Löydöt: kvartssia (KM 17426).
Inv. 1967.
8. **Harju**
Kivikautinen asuinpaikka. II.
Ravijoki. Harjun Koulutila 4:59. Harjun maata-
lousoppilaitos.
3042 07 KLAMILA
 $x = 6714\ 16, y = 529\ 84, z = 20$
Peltorinnettä. Löytöalue n. 50 x 50 m.
Löydöt: kvartssia (KM 17419)
Inv. 1967.
9. **Lanu 1**
Kivikautinen asuinpaikka. Varhaiskampakeraaminen
aika. II.
Ravijoki. Lanu 13:12. Pekka Lanu.
3042 07 KLAMILA
 $x = 6714\ 54, y = 529\ 44, z = 15-20$
Metsänreunaa. Hiekkakuoppa. Löytöalue n. 20 x
250 m.
Löydöt: keramiikkaa ym. (KM 17415).
Inv. 1967.
10. **Lanu 2**
Kivikautinen asuinpaikka. II.
Ravijoki. Lanu 13:12. Pekka Lanu.
3042 07 KLAMILA
 $x = 6714\ 44, y = 529\ 56, z = 20$
Peltorinne. Löytöalue n. 50 x 200 m.
Löydöt: kvartssia (KM 17416).
Inv. 1967.
11. **Lanu 3**
Kivikautinen asuinpaikka. II.
Ravijoki. Lanu 13:12. Pekka Lanu.
3042 07 KLAMILA
 $x = 6714\ 20, y = 529\ 66, z = 25$
Hiekkainen mäki. Löytöalue n. 60 x 60 m.
Löydöt: kvartssia ym. (KM 17417).
Inv. 1967.

12. **Puntti**
 Kivikautinen asuinpaikka. II.
 Ravijoki. Puntti 5:26. Lauri Puntti.
 3042 07 KLAMILA
 $x = 6714\ 90$, $y = 529\ 44$, $z = 20-25$
 Peltoa, metsää, pihamaata. Rakennusten ja hiekkakuoppien pirstomaa.
 Löytöalue n. 100 x 200 m.
 Löydöt: kiviesineitä ym. (KM 17413, 17414)
 Inv. 1967.
13. **Pyölinpohja**
 Hiidenkiukaita 7. Pronssikausi. I.
 Järvenkylä. RNo 2:92. Eino Kantola.
 3042 07 KLAMILA
 a-e) $x = 6711\ 72$, $y = 526\ 84$, $z = 10$
 f-g) $x = 6711\ 38$, $y = 527\ 12$, $z = 15$
 Kallioisella metsämaalla Järvenkylän tien varressa. Pohjoisinta lukuunottamatta kiukaat ovat parittain. a) pohjoisin, pahasti hajoitettu, \varnothing 5 m. b) n. 100 m ed. etelään, \varnothing 5 m. c) ed. 2 m, koko 5 x 7 m. d) ed. 20 m itään, \varnothing 5 m. e) ed. 2 m länteen pahasti hajoitettu kiuas. Näistä n. 400 m kaakkoon korkeammalla kalliolla kaksi pengottua kiuasta vierekkäin, \varnothing 6-7 m. Kaipaavat kunnostusta. Merkitty peruskarttaan.
 Inv. 1967.
14. **Jokrannanpelto**
 Kivikautinen asuinpaikka. II.
 Länsikylä. Mäkelä 5:13. Jaakko Paronen.
 3042 07 KLAMILA
 $x = 6714\ 08$, $y = 525\ 43$, $z = 15$
 Peltoa. Laajuus epäselvä.
 Löydöt: kivikirves, kvartssia (KM 9096:3, 17420)
 Inv. 1967.
15. **Kuusela**
 Kivikautinen asuinpaikka. II.
 Ravijoki. Kuusela 5:8. Erkki Uski.
 3042 07 KLAMILA
 $x = 6716\ 08$, $y = 528\ 68$, $z = 20$
 Loivaa peltoa.
 Löydöt: kvartssia (KM 17410)
 Inv. 1967.
16. **Koso**
 Kivikautinen asuinpaikka?. II.
 Ravijoki. Koso 13:9. Eino Koso.
 3042 07 KLAMILA
 $x = 6716\ 20$, $y = 529\ 10$, $z = 20$
 Löydöt pelloilta talon ympäriltä. Asuinpaikan sijainti ei varma.
 Löydöt: kiviesineitä 6 kpl (KM 15162, 17409).
 Inv. 1967.

17. **Jokela**
 Kivikautinen asuinpaikka. II.
 Ravijärvi Uski. Jokela 2:6. Pentti Uski.
 3042 07 KLAMILA
 $x = 6718\ 16$, $y = 526\ 18$, $z = 20$
 Peltorinne. Löytöalue n. 100 x 150 m.
 Löydöt: kvartsia (KM 17408).
 Inv. 1967.
18. **Niemistö**
 Esihistoriallinen asuinpaikka. I.
 Ravijoki. Niemistö 4:34. Eino Niemistö.
 3042 10 VIROLAHTI
 $x = 6713\ 14$, $y = 532\ 34$, $z = 15-20$
 Metsärinne, tie leikkaa alaosaa, mutta muuten
 ehyt maasto. Laajuus n. 20 x 100 m.
 Löydöt: uurrepintaista keramiikkaa, kvartsia.
 (KM 17418).
 Inv. 1967.
19. **Viipurin portti**
 Kivikautinen asuinpaikka. II.
 Ravijoki. Harjun koulutila 4:59. Harjun maata-
 lousoppilaitos.
 3042 10 VIROLAHTI
 $x = 6713\ 58$, $y = 531\ 44$, $z = 15-20$
 Laidunmaata. Tie tuhonnut osaksi.
 Löydöt: keramiikan muruja ym. (KM 17412).
 Inv. 1967.
20. **Hietsilanmäki**
 Kivikautinen asuinpaikka. ?. II.
 Ravijoki. Harjun koulutila 4:59. Harjun maata-
 lousoppilaitos.
 3042 10 VIROLAHTI
 $x = 6713\ 20$, $y = 531\ 08$, $z = 20-25$
 Vanhan maantien kohdalla, löytöjä hiekkakuopan
 reunoilta.
 Löydöt: kvartsia (KM 17411).
 Inv. 1967.
21. **YLÄ-Pihlajan nuorisoseura**
 Kivikautinen asuinpaikka. Kampakeraaminen ai-
 ka. II.
 Ylä-Pihlaja. Nuorisoseuran talo. Ylä-Pihlaja
 VPK.
 3042 10 VIROLAHTI
 $x = 6715\ 38$, $y = 532\ 42$, $z = 15-20$
 Hiekkaista, suuri hiekkakuoppa, tasoitettu ur-
 heilukentäksi. Löydöt kuopan reunoilta.
 Löydöt: myöhäiskampakeramiikkaa ym. (KM 17405).
 Inv. 1967.

22. **Rantala**
 Kivikautinen asuinpaikka. I.
 Vaalimaa. Rantala 4:24. Veikko Ojanen.
 3044 01 HELLÄ
 $x = 6719\ 46$, $y = 545\ 88$, $z = 15-20$
 Rajavyöhykkeellä. Hiekkakangasta, jota tie leikkaa. Alue 20 x 100 m.
 Löydöt: piitä, kvartssia (KM 17389).
 Inv. 1967.
23. **Elokorpi**
 Kivikautinen asuinpaikka ?. II.
 Vaalimaa. Elokorpi 4:12. Eino Värri.
 3044 01 HELLÄ
 $x = 6719\ 70$, $y = 545\ 54$, $z = 15-20$
 Kangasmaata, jossa hiekkakuoppia.
 Löydöt: kvartssia (KM 17388).
 Inv. 1967.
24. **Himankangas**
 Kivikautinen asuinpaikka. Vasarakirvesaika. II.
 Vaalimaa. Koskela 1. Howard Koskela.
 3044 02 VAALIMAA
 $x = 6720\ 10$, $y = 544\ 10$, $z = 20$
 Hiekkakangas. Paikka suureksi osaksi tuhoutunut hiekanotossa.
 Löydöt: nuorakeramiikkaa, kvartssia (KM 17390).
 Inv. 1967.
25. **Vaalimaan VPK**
 Kivikautinen asuinpaikka. Kampakeraaminen aika. I/II.
 Vaalimaa. VPK:n talo. Vaalimaan VPK. Värri 7:14.
 Elias Värri.
 3044 02 VAALIMAA
 $x = 6721\ 80$, $y = 544\ 38$, $z = 15-20$
 Hiekkainen peltorinne Vaalimaanjoen itäpuolella, yläpuolella Kotolaan menevä tie. Löytöalue, laajuus n. 40 x 200 m, pellon yläosassa, jatkuu osittain tien itäpuolelle metsään. Pääosin sopivaa I luokkaan.
 Löydöt: varhaista ja tyyppillistä kampakeramiikkaa ym. (KM 17392, 17393).
 Inv. 1967.
26. **Häkälä**
 Kivikautinen asuinpaikka. Kampakeraaminen aika. I.
 Vaalimaa. Häkälä 9:52. Viljo Häkälä.
 3044 02 VAALIMAA
 $x = 6722\ 16$, $y = 543\ 74$, $z = 15-20$
 Peltorinne Vaalimaanjoen itäpuolella. Laajuus epäselvä.
 Löydöt: tyyppillistä kampakeramiikkaa ym. (KM 15258, 17395).
 Inv. 1967.

27. **Kokkola**
Kivikautinen asuinpaikka. Kampakeraaminen aika. II.
Vaalimaa. Kokkola 9:55. Pekka Harju.
3044 02 VAALIMAA
 $x = 6722\ 40, y = 543\ 66, z = 15-20$
Metsärinne, jossa ampumahautoja ja tankkiestettä. Laajuus ?.
Löydöt: tyyppillistä ja myöhäistä kampakeramiikkaa ym. (KM 11423).
Inv. 1967.
28. **Kolarinpelto**
Kivikautinen asuinpaikka. Kampakeraaminen aika. I.
Vaalimaa. Tuomela 9:41. Aaro Tuominen.
3044 02 VAALIMAA
 $x = 6723\ 66, y = 542\ 94, z = 15-20$
Peltorinne Vaalimaanjoen pohjoispuolella, tie leikkaa aluetta.
Laajuus n. 20 x 40 m.
Löydöt: tyyppillistä kampakeramiikkaa ym. (KM 17396).
Inv. 1967.
29. **Ylä-Kotola 1**
Kivikautinen asuinpaikka. Kampakeraaminen aika I.
Kotola. Ylä-Kotola 1:24, 1:32. Pentti Kotola.
Koulunmaa 1:13. Virolahden kunta. Takala 1:8, 1:19, 1:7. Hannu Kallio.
3044 02 VAALIMAA
 $x = 6723\ 80, y = 541\ 90, z = 15-20$
Peltorinne, jossa pieniä metsikkösaarekkeita.
Löytöalue n. 100 x 300 m.
Löydöt: tyyppillistä kampakeramiikkaa ym. (KM 17399)
Inv. 1967.
30. **Ylä-Kotola 2**
Kivikautinen asuinpaikka. ?. II.
Kotola. Ylä-Kotola 1:24. Pentti Kotola.
3044 02 VAALIMAA
 $x = 6724\ 10, y = 541\ 88, z = 20$
Peltorinnettä. Alue epäselvä.
Löydöt: kvartsia (KM 17400).
Inv. 1967.
31. **Mattilan VPK**
Kivikautinen asuinpaikka. Kampakeraaminen aika. II.
Mattila. Seuratalo. Kotolan ja Mattilan VPK.
3044 02 VAALIMAA
 $x = 6723\ 12, y = 541\ 78, z = 15-20$
Hiekkakangasta, raivattu osaksi urheilukentäksi.
Laajuus epäselvä.
Kaivaus: Meinander 1961

Löydöt: tyypillistä ja myöhäistä kampakeramiikkaa, asbestikeramiikkaa, piistä tehty ihmiskuvio ym. (KM 14980, 15095, 15239, 17401).
Inv. 1967

32. **Kuusela**
Kivikautinen asuinpaikka. Kampakeraaminen aika. II.
Mattila. Kuusela 1:22. Väinö Kuusela.
3044 02 VAALIMAA
 $x = 6723\ 08, y = 541\ 90, z = 20$
Peltorinne. Alue liittyy ehkä edelliseen.
Löydöt: keramiikkaa (KM 17402).
Inv. 1967.
33. **Värri**
Kivikautinen asuinpaikka ?. II.
Mattila. Värri 4:4. Mikko Värri.
3044 02 VAALIMAA
 $x = 6723\ 16, y = 542\ 70, z = 15-20$
Peltoaluetta. Asuinpaikka epävarma.
Löydöt: kiviesineitä (KM 15260:1, 15261:1-2, 16627:1)
Inv. 1967.
34. **Vuorilampi**
Kivikautinen asuinpaikka. II.
Kattilainen. Mäkelä 2:22. Antti Maaskola
3042 07 KLAMILA
 $x = 6718\ 28, y = 521\ 51, z = 20$
Kattilaisista Nopalaan vievän tien kohdalla, n. 1,2 km Haminan maantiestä, Vuorilammen itäpuolella. Hiekkainen mäki, löydöt tienleikkauksesta.
Löydöt: piitä, kvartsia (KM 19889)
Tark. Huurre 1976.
35. **Mustavuori**
Pyyntikuoppa. Ikä tuntematon. II.
Nopala. Mäkelä 1:109. Veikko Mäkelä
3042 08 ONKAMAA
 $x = 6722\ 84, y = 522\ 74, z = 37,5-40$
Mäkelän talosta n. 1,4 km länteen, Vehkalahden rajasta 300 m, Mustavuoren eteläreunalla. Loivalla rinteellä kuoppa, \emptyset n. 3,5 m, syvyys 1,5 m. Metsä alueelta hakattu.
Tark. Huurre 1976.
36. **Lehtola**
Kivikautinen asuinpaikka ?. II.
Tiilikkala. Lehtola 3:45. Aaltola 3:37
3042 11 MIEHIKKÄLÄ
 $x = 6722\ 46, y = 535\ 10, z = n. 20$
Virojoen länsirannalla joenmutkan kohdalla, Lehtolasta n. 150 m luoteeseen. Löydöt hiesupellon yläosasta. Yläpuolella sekametsää ja kuusikkoa, jossa ampumahautoja.

Löydöt: palanutta luuta, kvartssia (KM 19892)
Tark. Huurre 1976.

37. **Kotaniemi**

Kiviröykkiö. II.
Säkjärvi. Ojala 1:14. Toivo Pekonmäki
3042 11 MIEHIKKÄLÄ
 $x = 6726\ 78$, $y = 534\ 22$, $z = 27,5$
Säkjärven itärannalla, vajaan 200 m Miehikkälän
rajasta. Korkeahko kalliainen metsämäki, kasvaa
havumetsää. Alueella myös siirtolohkareita. Lou-
naisrinteessä olevalla tasanteella maapohjalla
sammaltunut kivikasa, \emptyset n. 3 m. Koekuopasta
hiiltä ja kvartssia. Kenties hauta.
Löydöt: kvartssia (KM 19891)
Tark. Huurre 1976.

38. **Perämetsä**

Kivikautinen asuinpaikka. I.
Vaalimaa. Metsäkuokka 2:3. Teijo Kuokka,
49930 Vaalimaa
3044 02 VAALIMAA
 $x = 6722\ 00$, $y = 543\ 00$, $z = 20$
Itään ja etelään viettävä kangas.
KM 20269, 21918
Tark. J.-P. Taavitsainen 1983

39. **Vähä-Harjavanniemi**

Hiidenkiukaita 4 kpl. I.
Sydänkylä. RN:o 5:166. Pekka Holopainen, Sara-
mäentie 13 A 1, 00670 Helsinki
3041 09 KUORSALO
 $x = 6706\ 55$, $y = 523\ 57$, $z = 15$
Kalliota.
Tark. J.-P. Taavitsainen 1983 ja T. Miettinen
1990.

40. **Sydänkylä**

Hiidenkiuas. II.
Sydänkylä. Virolahden kunta 11:19, 49900 Virolahti
3042 07 KLAMILA
 $x = 6711\ 19$, $y = 522\ 06$, $z = 25-30$
Kalliolla oleva soikea, matala kiviraunio.
Tark. J.-P. Taavitsainen 1983.

41. **Kurkisuo**

Kivikautinen asuinpaikka. I/II.
Pajulahti. Peltolanmetsä 4:15. Lauri Koskela,
Ahventie, 49900 Virolahti
3044 02 VAALIMAA
 $x = 6721\ 52$, $y = 541\ 97$, $z = n. 20$
Metsämaastossa.
Löydöt: KM 20336:1-6 (kampakeramiikkaa, kvart-
ssia, palanutta luuta).
Tark. J.-P. Taavitsainen 1983.

42. **Riihikorvenkangas**

Kivikautinen asuinpaikka. II.
 Virojoki. Rinne 3:33. Eero Metiäinen,
 Pernantie 13, 49900 Virolahti
 3042 11 MIEHIKKÄLÄ
 $x = 6722$ 21, $y = 539$ 15, $z = 20-25$
 Mäntykankaan reunassa oleva hiekkainen pelto.
 Löydöt: KM 20569, kvartsi-iskoksia.
 Tark. J.-P. Taavitsainen 1983.

43. **Rajamäki**

Röykkiöhauta. Pronssi/rautakausi ?. I.
 Obs! Paikannimi viittaa rajaröykkiön mahdollisuuteen.
 Virojoki. Osola 3:206. Risto Rahkonen,
 49900 Virolahti
 3042 11 MIEHIKKÄLÄ
 $x = 6723$ 18, $y = 538$ 45, $z = n.$ 32
 Röykkiö sijaitsee Rajamäen kaakkoispäässä, itään
 työntyvän pienen kalliotasanteen korkeimmalla
 kohdalla. Koko n. 3 x 5 m, kork. n. 0,5 m. Röyk-
 kiön keskellä pystyssä oleva laakakivi. Röykkiö
 on ehjä.
 Tark. T. Miettinen 1990.

A. Kivikauden löydöt

KM	2018 :1	tasataltta	VIROLAHTI &
	2018 :2	kourutaltta	SÄKKIJÄRVI
	2018 :3	kourutaltta	"
	2018 :4	kourutaltta	"
	2018 :5	taltan katkelma	"
	2018 :6	nuolenkärki	"
	2018 :7	reikäase	"
	2018 :8	kourutaltta	"
	2453 :10	tasataltta	KOTOLA 9
	2453 :11	kourutaltta	KOTOLA 9
	2453 :12	tasataltta	KOTOLA 9
	2453 :13	tasataltta	KOTOLA 30
	2453 :14	tasataltan katkelma	KOTOLA 32
	2453 :15	tasataltta	KOTOLA 32
	2453 :16	tasataltta	KOTOLA 32
	2453 :30	vasarakirves	KORVENSUO 1
	2453 :31	vasarakirves	VIROJOKI 2
	2453 :32	pieni kourutaltta	RAVIJOKI 10
	2453 :33	vasarakirves	YLÄ-PIHLAJA 2
	2453 :34	kourutaltta	YLÄ-PIHLAJA 4
	2453 :35	tasataltta	USKI 8
	2453 :36	kourutaltta	USKI 7
	2453 :37	vasarakirveen katkelma	HÄPPILÄ 5
	2453 :38	reikäkivi	KATILAINEN 12
	2453 :39	suuri taltta	KATILAINEN 12
	2453 :40	tasataltta	KATILAINEN 12
	2582 :a	poikkitaltta	YLÄ-PIHLAJA 6
	2687 :1	tasataltta	KOTOLA 34

2687:2	veitsenkärki	KOTOLA 39
3022:5	tasataltta	RAVIJOKI 3
3022:6	kourutaltta	YLÄ-PIHLAJA 3
3022:8	tasataltta	LÄNSIKYLÄ 7
3022:10	tasataltta	LÄNSIKYLÄ 10
3022:11	tasataltta	LÄNSIKYLÄ 11
3022:12	tasataltta	LÄNSIKYLÄ 12
3022:13	tasataltta	LÄNSIKYLÄ 11
3755:2	pieni taltta	LÄNSIKYLÄ 15
3755:3	kourutaltta	LÄNSIKYLÄ 16
4539:1-16	asuinp. löytöjä	KOTOLA 31
4559:1	tasataltta	KOTOLA 27
4559:2	tasataltta	KOTOLA 31
4559:3,4,7-9	asuinp. löytöjä	KOTOLA 31
4559:5-6	2 tasatalttaa	LÄNSIKYLÄ
4564:1-42	kaivauslöydöt	KOTOLA 31
4581	asuinp. löytöjä	KOTOLA 31
4645	asuinp. löytöjä	KOTOLA 31
4739:1-4	asuinp. löytöjä	KOTOLA 31
4739:5	poikkikirves	RAVIJOKI 2
4908:1-3	asuinp. löytöjä	KOTOLA 31
6270:1	oikokirves	HÄMEENKYLÄ 1
6270:2	oikokirves	KOTOLA 17
6270:3	oikokirves	KOTOLA 18
6270:4	tasataltta	KOTOLA 18
7045	tasataltta	LÄNSIKYLÄ 14
7755:1-4	asuinp. löytöjä	KOTOLA 31
7995:7	kaksoistaltta	(Virolahti)
7995:10	reikäkivi	(Virolahti)
9096:1	reikäaseen katkelma	HÄPPILÄ 4
9096:2	poikkikirves	HÄPPILÄ 3

9096:3	poikkikirves	LÄNSIKYLÄ 13
9372:1	kourutaltta	KOTOLA 5
9372:2	poikkikirves	KOTOLA 7
10496	kourutaltta	PITKÄKOSKI 1
11012	kaksoistaltta	KOTOLA 28
11423:1-12	asuinp. löytöjä	KOTOLA 14
12190	vasarakirves	USKI 4
12514	kourutaltta	LÄNSIKYLÄ 6
13882:1	kourutaltta	USKI 5
13882:2	reikäkivi	USKI 5
13898	soikea reikäkivi	RAVIJOKI 8
14131	poikkikirves	KATTILAINEN 10
14473	tasataltta	USKI 2
14870	reikäkiven teelmä	KATTILAINEN 11
14920:1-8	asuinp. löytöjä	KOTOLA 23
15095:1-7	asuinp. löytöjä	KOTOLA 23
15162:1	tasataltta	USKI 2
15162:2	4-sivuinen oikokirves	USKI 2
15258:1	siimanpaino	KOTOLA 12
15259:1	piinuolenkärki	KOTOLA 16
15260:1	kourutaltta	KOTOLA 26
15261:1	tasataltta	KOTOLA 26
15261:2	poikkikirves	KOTOLA 26
15263:1	tasataltta	KOTOLA 13
15263:2	tasataltta	KOTOLA 13
15263:3	poikkikirves	KOTOLA 13
15329:1-418	kaivauslöydöt	KOTOLA 23
16627	ongenkoukun varsi	KOTOLA 26
16628	poikkikirves	LÄNSIKYLÄ 12
16850	4-sivuinen tasataltta	VIROJOKI 1
17388:1	kvartseja	KURKELA 3

17389:1-3	asuinp. löytöjä	KURKELA 2
17390:1-4	asuinp. löytöjä	KOTOLA 1
17391:1-2	rautakuonaa	KOTOLA 2
17392:1-23	asuinp. löytöjä	KOTOLA 8
17393:1-12	asuinp. löytöjä	KOTOLA 8
17394:1	kvartseja	KOTOLA 11
17395:1-5	asuinp. löytöjä	KOTOLA 12
17396:1-14	asuinp. löytöjä	KOTOLA 15
17397:1	hioimen pala ?	VAALIMAA 1
17398:1	kivikirves	KOTOLA 20
17399:1-13	asuinp. löytöjä	KOTOLA 21
17400:1	kvartseja	KOTOLA 22
17401:1-3	asuinp. löytöjä	KOTOLA 23
17402:1-3	asuinp. löytöjä	KOTOLA 24
17403:1	poikkikirves	KOTOLA 25
17404:1	epämääräinen kiviesine	RAVIJOKI 1
17405:1-6	asuinp. löytöjä	YLÄ-PIHLAJA 1
17406:1	kvartsi	USKI 5
17407:1	myöhäinen tuluspii (?)	USKI 4
17408:1-5	asuinp. löytöjä	USKI 3
17409:1-3	3 kivikirvestä	USKI 2
17410:1-3	asuinp. löytöjä	USKI 1
17411:1	asuinp. löytö (?)	RAVIJOKI 7
17412:1-4	asuinp. löytöjä	RAVIJOKI 6
17413:1-3	4 kiviesinettä	LÄNSIKYLÄ 5
17414:1-4	asuinp. löytöjä	LÄNSIKYLÄ 5
17415:1-6	asuinp. löytöjä	LÄNSIKYLÄ 2
17416:1-2	asuinp. löytöjä	LÄNSIKYLÄ 3
17417:1-3	asuinp. löytöjä	LÄNSIKYLÄ 4
17418:1-2	asuinp. löytöjä	RAVIJOKI 5
17419:1-5	asuinp. löytöjä	LÄNSIKYLÄ 1

17420:1-3	asuinp. löytöjä	HÄPPILÄ 1
17420:4-5	asuinp. löytöjä	LÄNSIKYLÄ 13
17421:1-4	asuinp. löytöjä	HÄPPILÄ 2
17422:1-3	asuinp. löytöjä	KATTILAINEN 3
17423:1-4	asuinp. löytöjä	KATTILAINEN 4
17424:1-2	asuinp. löytöjä	KATTILAINEN 5
17425:1-7	asuinp. löytöjä	KATTILAINEN 7
17426:1-3	asuinp. löytöjä	KATTILAINEN 8
17427:1	kourutaltta	KATTILAINEN 9
17428:1-3	asuinp. löytöjä	KOTOLA 31
17429:1	hioin	SAIVIKKALA 1
17446:1	KOURUTALTA	KOTOLA 10

Virolahden Kotiseutumuseo

N:o	37	poikkikirves	KURKELA 1
	1066	reikäkivi	PITKÄKOSKI 2
	1067	reikäkivi	PITKÄKOSKI 3
	2334	poikkitaltta	USKI 9
	2335	kiviesineen katkelma	NOPALA 1
	2939	reikäkivi	LÄNSIKYLÄ 16

Häppilän kansakoulu

kourutaltta	Virolahti ?
hioinkivi	KATTILAINEN 3
hioinkivi	HÄPPILÄ
oikokirves	HÄPPILÄ

Ravijoen kansakoulu

pohjalainen tasataltta	RAVIJOKI 11
------------------------	-------------

Ravijärven kansakoulu

kivipuukko	USKI 6
poikkikirves	USKI 6
kourutaltta	USKI 6
poikkikirves	USKI 6
poikkikirves	USKI 6
poikkikirves	USKI 6
pieni poikkikirves	USKI 6

Vaalimaan kansakoulu

iso poikkikirves

Virojoen kansakoulu

keramiikkaa	KOTOLA 31
4-sivuinen tasataltta	KORVENSUO 2
4-sivuinen kourutaltta	KORVENSUO 2
reikäkivi	VIROJOKI 3
primitiivinen kirves	KOTOLA 33

Virolahden Yhteiskoulu

4-sivuinen poikkikirves	KOTOLA 2
pahjalainen poikkikirves	KOTOLA 3

Haminan Yhteislyseo

poikkikirves	KATTILAINEN 4
--------------	---------------

Viipurin museo

G 776(6)	kourutaltta	RAVIJOKI 4
" 8660(106)	tasataltta	Virolahti

G	8751(110)	keramiikkaa	KOTOLA 31
"	8961(126)	tasataltta	YLÄ-PIHLAJA 5
"	8963(128)	keramiikkaa	KOTOLA 31

Jaakko Parosella, Länsikylä, Mäkelä

iso hioinkivi KATTELLAINEN 11

Otto Kuokalla, Vaalimaa, Metsäkuokka

3 kiviesinettä KOTOLA 6
KOTOLA 7

Niilo Pasasella, Vaalimaa, Sähkölä

kourutaltta KOTOLA 10

Mattilan myllyllä (om. Otto Värrä, Mattila)

iso hioinkivi KOTOLA 29

B. Rautakauden löydöt

soikea tuluskivi

palan. luuta ?

NL:lle luovutetun alueen löydöt

A. Kivikauden löydöt

KM 2220:1	vasarakirveen katkelma	Pitkäpaasi
2453:2	kirves	Ylä-Urpala
2453:3	kourutaltta	Ylä-Urpala
2453:8	tasataltta	Reinikkala, Koskela
2453:9	leveäter. kirves	Reinikkala, Koskela
2453:41	vasarakirves	Reinikkala, Koskela

3022:9	tasataltta	Orslahti
6349:1	vasarakirves	Kiiskilahti, Raitio
7755:7	poikkikirves	Kiiskilahti, Kansakoulu

B. Rautakauden löydöt

KM: 6368:1	kuonaa røykkiöstä	Pitkäpaasi, Ilmari
7328	keihään terä	Pitkäpaasi, Essaari
7424:1-14	soliduksia, veitsi ym.	Pitkäpaasi, Essaari A.M. Tallgrenin kaivaus 1918
9414	4 lasittunutta kuonan kappaletta	Pitkäpaasi, Haapaluoto
11127:1-9	rautaes. ja tuhnen paloja, hiiltä ym.	Orslahti, Viiki E. Kivikosken kaivaus 1939
11128:1-2	piinpaloja, polt. luita	Paatio, Västvik E. Kivikosken kaivaus 1939

Paikannimihakemisto

Ahola	tl	HÄPPILÄ 4
Ahopelto	pelto	KOTOLA 31
Ala-Pihjala	kl	ks. Ala-Pihlaja
Ala-Pihlaja	kl	topografikartta 304210 A
Alatupa	tl	KATTILAINEN 3
Byckling		ks. Pyckling
Eerikkälä	kl	topografikartta 304210 C
Elokorpi	tl	KURKELA 3
Haaaja	talo	YLÄ-PIHLAJA 2
Hailiniemi		ks. Hailniemi
<u>Hailniemi</u>	niemi	topografikartta 304401 A
		HAILNIEMI 1
Hanski	kl	topografikartta 304112 B
		SIIKASAARI 3
Harju	tl	NOPALA 1
Harjun maanviljelyskoulu		RAVIJOKI 6
Harvajanniemi		ks. Harvojanniemi
<u>Harvojanniemi</u>	niemi	topografikartta 304109 B
Haukilampi	lampi	LÄNSIKYLÄ 16
Hauklammin niitty		LÄNSIKYLÄ 16
<u>Havouri</u>	saari	topografikartta 304109 D
Heijari	tl	PITKÄKOSKI 1
Heikkilä	kl	^{PERUS} topografikartta 304402 A
Hietsilänmäki	mäki	RAVIJOKI 7
Himankangas	kangas	KOTOLA 1
Hinkajärvi	järvi	LÄNSIKYLÄ 15
Holttari	tl	KATTILAINEN 9
<u>Hurppu</u>	niemi	^{PERUS} topografikartta 304303 B
Hyypiönvuori	vuori	topografikartta 304112 D
Häkälä	tl	KOTOLA 12
<u>Hämeenkylä</u>	kl	^{PERUS} topografikartta 304401 B

Hämäläinen	t1	KOTOLA 25
Häppilä	kl	topografikartta 304207 A
Ihalaisen pelto		KOTOLA 25
Iso maa	pelto	KOTOLA 3
Joensuu	kl	topografikartta 304210 A
		RAVIJOKI 11
Jokela	t1	USKI 3
Jokrannan pelto		LÄNSIKYLÄ 13
Järvelä	kl	topografikartta 304211 D
Järvenkylä	kl	LÄNSIKYLÄ 8
Kanttura	t1	VIROJOKI 1
KATTELUS	74	KATTILAINEN 3
<u>Kattilainen</u>	kl	topografikartta 304207 B
Kaupanmäki	mäki	KOTOLA 18
Kiiskilahti	kl	^{PERUS} topografikartta 304401 B
		HÄMEENKYLÄ 2
Kirppu	t1	HÄMEENKYLÄ 1
Kivelä	talo	KOTOLA 18
Klamila	kl	topografikartta 304207 C
Kokkokangas	kangas	KOTOLA 8
		KOTOLA 34
Kokkola	t1	KOTOLA 14
Kolarinpelto	pelto	KOTOLA 15
Kolkka	t1	KOTOLA 27
Koskela	t1	KOTOLA 1
Koso	t1	USKI 2
Koulunmaa	pelto	KOTOLA 20
Kujansuu	t1	KATTILAINEN 2
Kujapelto	pelto	KOTOLA 26
Kuokanmäki	mäki	KOTOLA 4
<u>Kurkela</u>	kl	^{PERUS} topografikartta 304401 D
Kuusela	t1	KOTOLA 24
Kuusela	t1	USKI 1
<u>Käyhkä</u>	kl	^{PERUS} topografikartta 304402 D
Käyhä		ks. Käyhkä
Kääriä	t1	LÄNSIKYLÄ 16
Lahti	t1	RAVIJOKI 2

✓ KOTOLA

PERUSKARTTA 304402 A

Lakakallio	kallio	PARRIO 2
Lanu	tl	LÄNSIKYLÄ 2
Lapurinsaari	saari	topografikartta 304112 B
Leveäkallio		ks. Lakakallio
Liikkanen	talo	YLÄ-PIHLAJA 2
Lintan niitty	pelto	HÄPPILÄ 1
Matarakorven	pelto	KOTOLA 34
Mattilan mylly		KOTOLA 28
Mattilan VPK		KOTOLA 23
Metsola	tl	SAIVIKKALA 1
Metsäkuokka	tl	KOTOLA 5
Multämäki	mäki	SIIKASAARI 1
Mäkelä	tl	LÄNSIKYLÄ 13
Mäkelä	talo	USKI 7
Nakari	tl	KORVENSUO 1
Nakari	tl	VIROJOKI 3
Niemistö	tl	RAVIJOKI 5
Nopala	kl	topografikartta 304208 A
Nuorisoseurantalo		YLÄ-PIHLAJA 1
Ojala	tl	USKI 3
Osuuskassa	tl	RAVIJOKI 1
Paarmanmäki	mäki	VIROJOKI 2
Pajulahti	kl	^{SEUR} topografikartta 304401 B
<u>Parrio</u>	kl	HÄMEENKYLÄ 1
Pasila	talo	topografikartta 304112 D
Piispa	tl	RAVIJOKI 9
Pitkäkosken joki	joki	USKI 8
Pitkäkoski	kl	LÄNSIKYLÄ 13
Pitkäpelto	pelto	topografikartta 304211 B
Pohjola	tl	KOTOLA 31
Punakelinvuori	vuori	HÄMEENKYLÄ 2
Puntti	tl	topografikartta 304112 B
Pyckling	tl	LÄNSIKYLÄ 5
Pyterlehti	kl	RAVIJOKI 4
		topografikartta 304210 D
		HAILNIEMI 1
Pyölinmäki	mäki	LÄNSIKYLÄ 9

Pyölinpohja	ANTI	LÄNSIKYLÄ 8
Rantala	tl	KURKELA 1
Rantapelto	pelto	KOTOLA 31
Ravijoki	kl	topografikartta 304210 A
Ravijärvi	kl	topografikartta 304208 C
Riihelä	tl	RAVIJOKI 3
Riihelä	tl	KOTOLA 17
Ruissaari	saari	topografikartta 304109 C
Ruokosuo	suo	topografikartta 304211 C
		KORVENSUO 2
Saivikkala	kl	topografikartta 304211 D
Salmela	tl	USKI 5
Seppälä	tl	LÄNSIKYLÄ 4
Seppälä	talo	YLÄ-PIHLAJA 2
Siikasaari	saari	topografikartta 304112 B
Suonpäänvuori	vuori	^{PERUS} topografikartta 304401 D
Suuri Lakasaari	saari	topografikartta 304112 D
Suurivuori		ks. Suurvuori
Suurkorpi	pelto	RAVIJOKI 10
Suur-Uski	tl	USKI 4
Suurvuori	vuori	^{PERUS} topografikartta 304401 B
Sydänkylä	kl	topografikartta 304207 A
Sähkölä	tl	KOTOLA 10
Säkäjärvi	kl	topografikartta 304211 A
Takala	tl	KOTOLA 21
Talsi	tl	HÄPPILÄ 4
Tasa	tl	LÄNSIKYLÄ 12
Tiilikallio	kallio	topografikartta 304109 B
		HARVOJANNIEMI 1
Tinkanen	tl	LÄNSIKYLÄ 10
Tompuri	tl	HÄPPILÄ 2
Tulkki	talo	YLÄ-PIHLAJA 2
Tuomela	tl	KOTOLA 15
Tylli	kl	^{PERUS} topografikartta 304402 B
Tylli	tl	HÄMEENKYLÄ 1
Uski	kl	topografikartta 304207 D
Uusipelto	pelto	VIROJOKI 3

Uutela	tl	VAALIMAA 1
Uutela	tl	KOTOLA 16
<u>Vaalimaa</u>	kl	^{Pi} topografikartta 304402 A
Vaalimaan VPK	talo	topografikartta 304402 A KOTOLA 8
Valkjärvi	järvi	USKI 1
Varpuseari	saari	HAILNIEMI 1
Vavarnavuori	vuori	topografikartta 304112 D
Vieru	pelto	USKI 5
Viipurin portti	portti	RAVIJOKI 6
Vilkkilä	kl	topografikartta 304210 C
		EERIKKÄLÄ 1
Virkki	tl	KOTOLA 33
<u>Virojoki</u>	kl	topografikartta 304210 D
Virojärvenmäki		RAVIJOKI 5
Vuorela	talo	KORVENSUO 1
Vuorilampi	lampi	topografikartta 304207 B
Värri	tl	KOTOLA 8
Värri	talo	KOTOLA 19
Värri	tl	KOTOLA 26
Ylä-Kotola	tl	KOTOLA 21
Ylä-Pihjala		ks. Ylä-Pihlaja
<u>Ylä-Pihlaja</u>	kl	topografikartta 304210 B

Lyhennykset:

- kl = kylä
- tl = tila

KARTTANEJÄNNÖSTEN NIMET ALKUVIIVATUT

Luettelo Virolahden kiinteistä muinaisjäännöksistä

A. Kivikausi

Vaalimaan kylä

Rantala	KURKELA 2
Elokorpi	KURKELA 3
Himankangas	KOTOLA 1
Vaalimaan VPK	KOTOLA 8
Häkälä	KOTOLA 12
Kokkola	KOTOLA 14
Kolarinpelto	KOTOLA 15

Kotolan kylä

Ylä-Kotola 1	KOTOLA 21
Ylä-Kotola 2	KOTOLA 22

Mattilan kylä

Mattilan VPK	KOTOLA 23
Kuusela	KOTOLA 24
Värri	KOTOLA 26

Ravijoen kylä

Niemistö	RAVIJOKI 5
Viipurin portti	RAVIJOKI 6
Hjetsilanmäki	RAVIJOKI 7
Lanu 1	LÄNSIKYLÄ 2
Lanu 2	LÄNSIKYLÄ 3
Lanu 3	LÄNSIKYLÄ 4
Puntti	LÄNSIKYLÄ 5
Kuusela	USKI 1
Koso	USKI 2

Ylä-Pihlajan kylä

Nuorisoseurantalo	YLÄ-PIHLAJA 1
-------------------	---------------

Häppilänäkylä

Kujansuu

KATTILAINEN 2

Tompuri

HÄPPILÄ 2

Länsikylä

Jokrannan pelto

LÄNSIKYLÄ 13

Lintan niitty

HÄPPILÄ 1

Kattilaisen kylä

Kattelus 1

KATTILAINEN 3

Kattelus 2

KATTILAINEN 4

Vuorilampi 2

KATTILAINEN 6

Vuorilampi 3

KATTILAINEN 7

B. Pronssikausi, hiidenkiukaita

Pyölinpohja

LÄNSIKYLÄ 8

C. Ajaltaan epävarmat ja hist. ajan muinaisjäännökset

1) "metelinkivikot", epä-m. rökkiöt, "hiidenkiukaat", hautarauniot.

Länsikylä, Pyölinmäki

LÄNSIKYLÄ 9

Järvenkylä, Tinkanen

LÄNSIKYLÄ 15

Siikasaari, Multamäki

SIIKASAARI 1

Lapurinsaari

SIIKASAARI 2

Eerikkälä, Hyypiönvuori

PARRIO 1

Eerikkälä, Lakakallio

PARRIO 2 ja 3

Eerikkälä, Hamski, Vavarnavuori

PARRIO 4

Eerikkälä, Suuri Lakasaari

PARRIO 5

Eerikkälä, Hailniemi

HAILNIEMI 1

Eerikkälä/Vilkkilä

EERIKKÄLÄ 1

Rüissaari

HAVOURI 1

Ravijoki, Joensuu

RAVIJOKI 11

Sydänkylä, Tiilikallio

HARVOJANNIEMI 1

Sydänkylä.

HARVOJANNIEMI 2

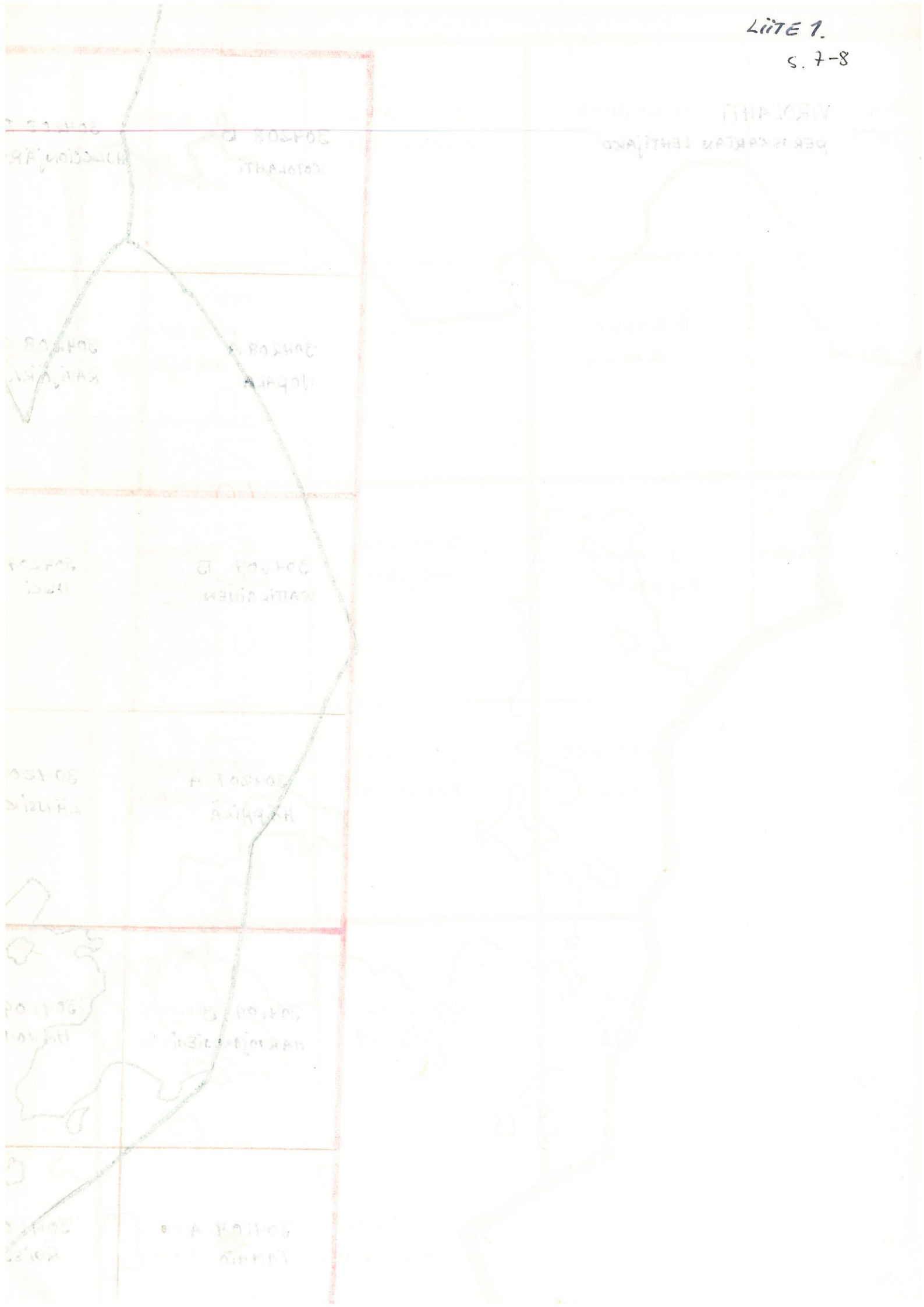
2) hist. ajan vartiopaikat

Hanski, Punakelinvuori
Sydänkylä, Harvojanniemi
Kurkela, Suonpäänvuori
Hämeenkylä, Suurvuori

LÄNSIKYLÄ 3
HARVOJANNIEMI 3
HÄMEENKYLÄ 3
HÄMEENKYLÄ 4

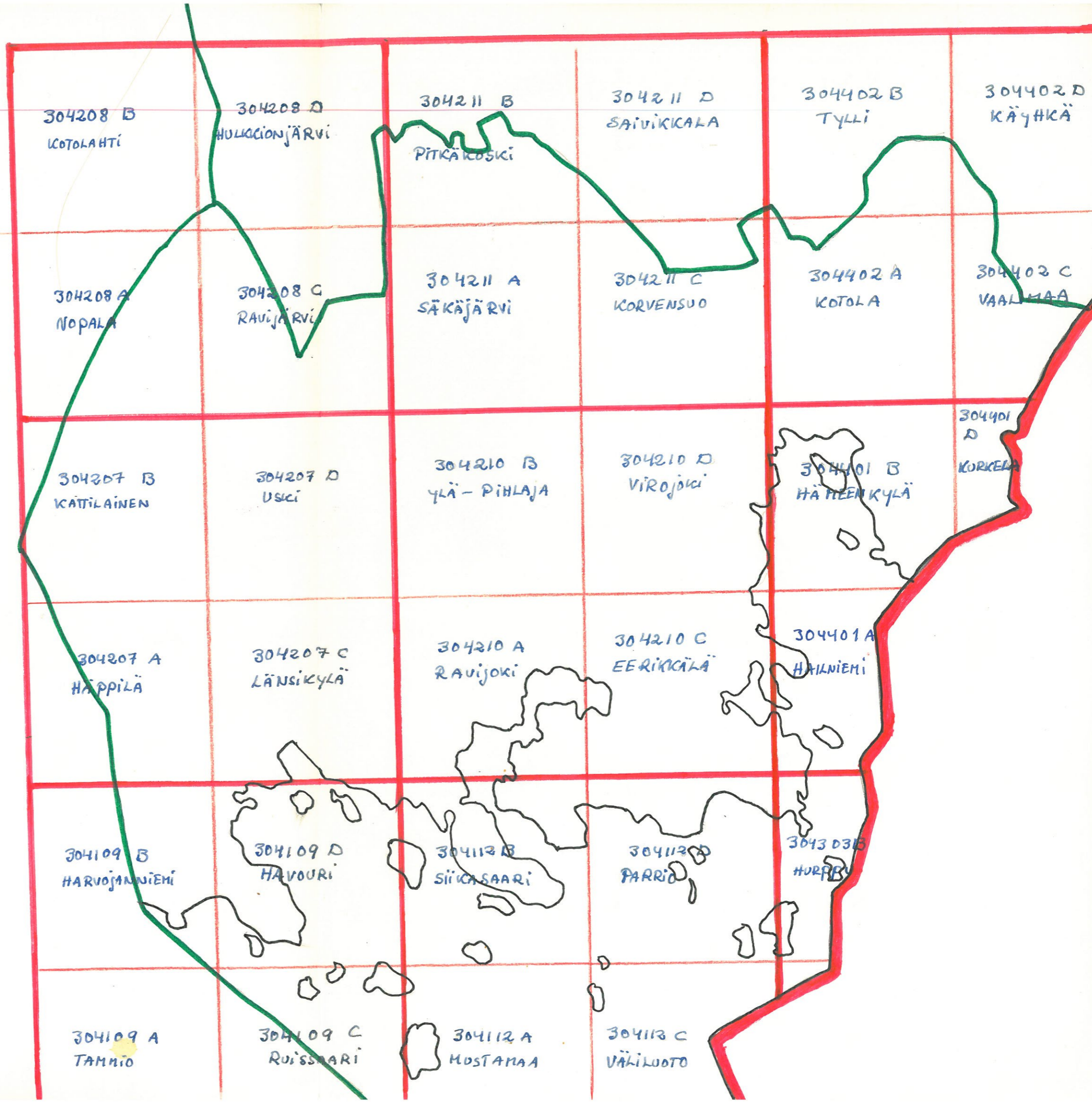
3) Rajakivi 1722

KOTOLA 35



VIROLAHTI

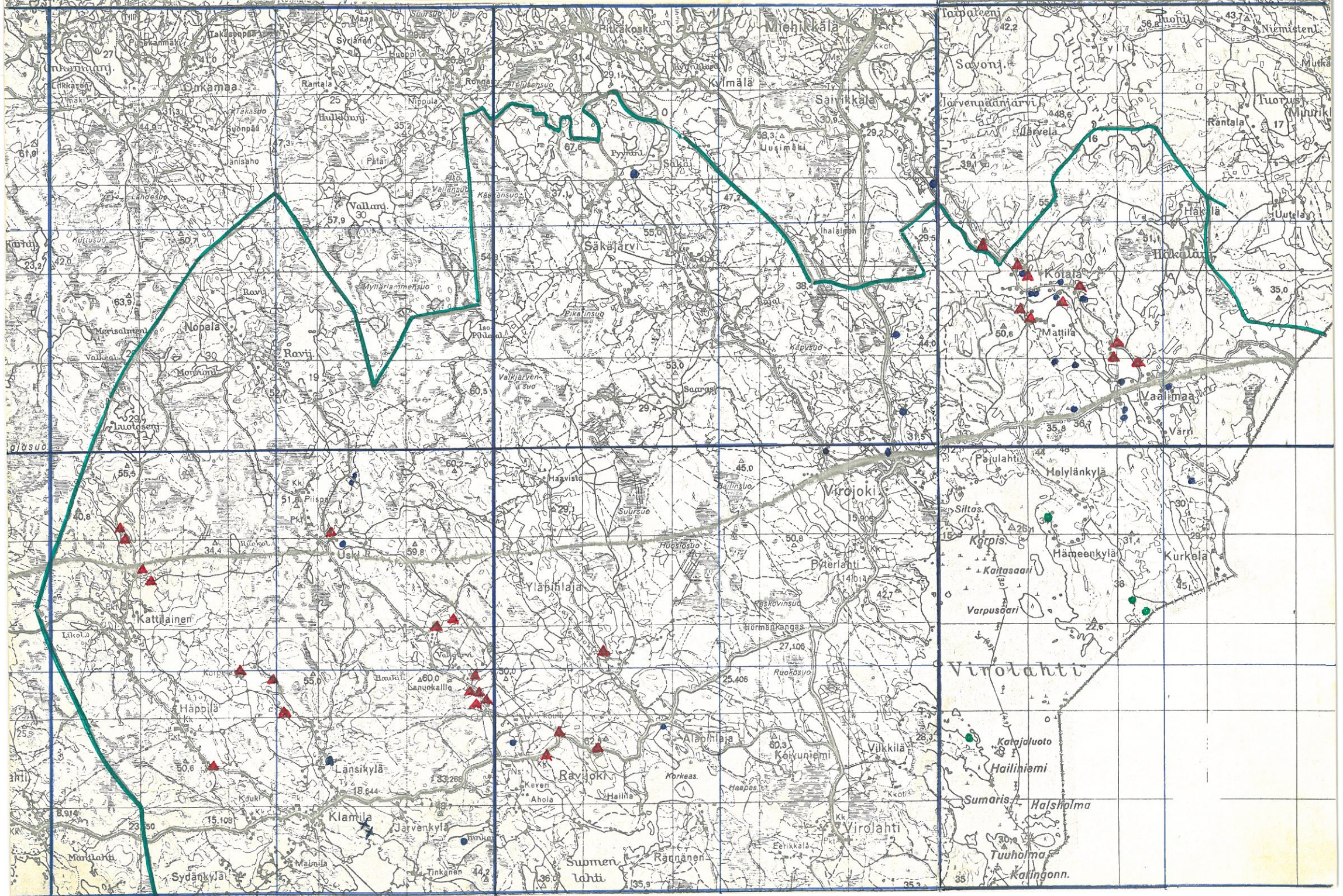
PERUSKARTAN LEHTIJAKO



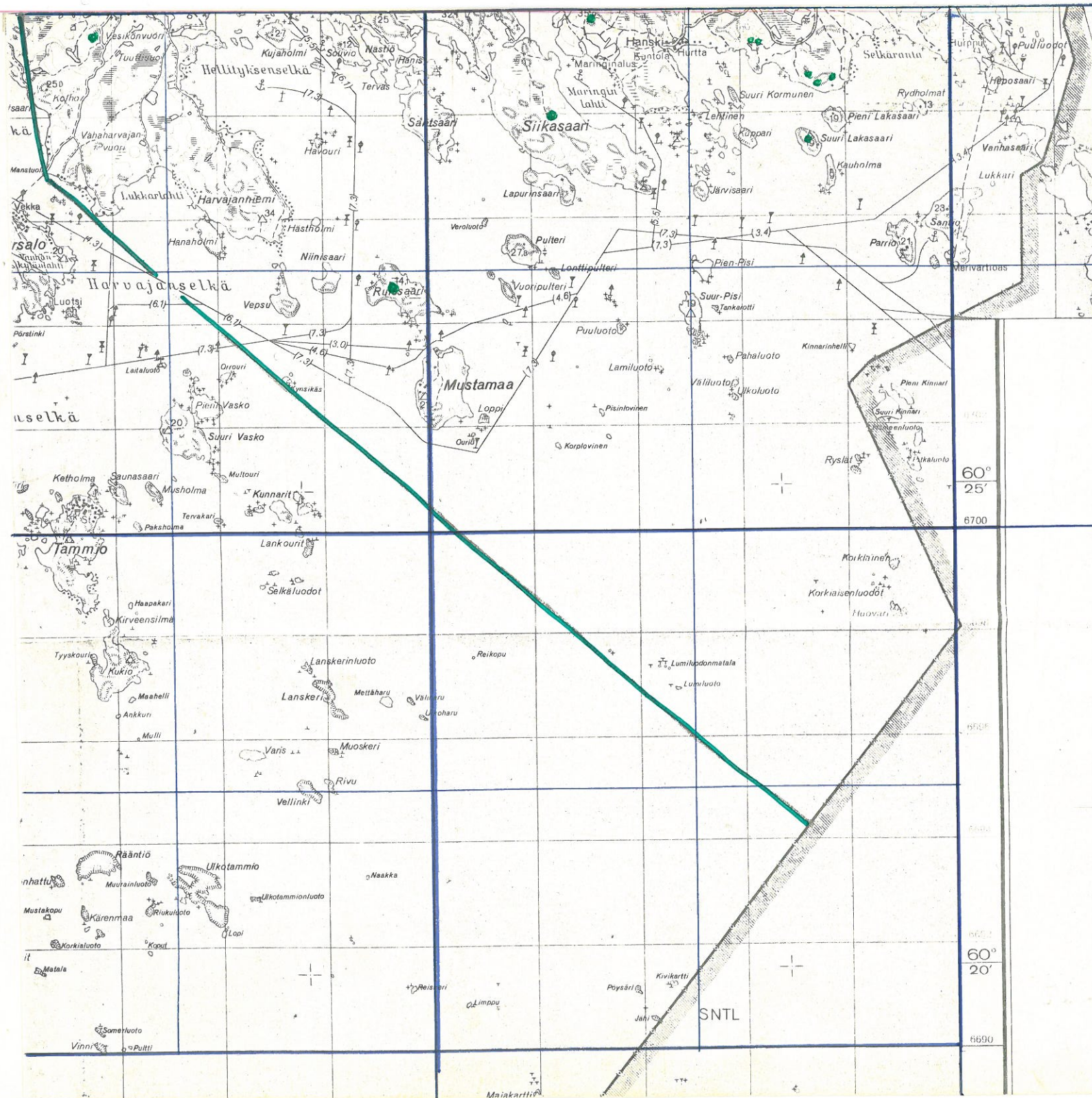
I

3042 HAMINA TOP. KARTTA

3044 MUURIKKALA TOP. KARTTA S. 9



II



3041 + 3043
 HAAPASAARI
 TOJ. KARTTA

S. 10

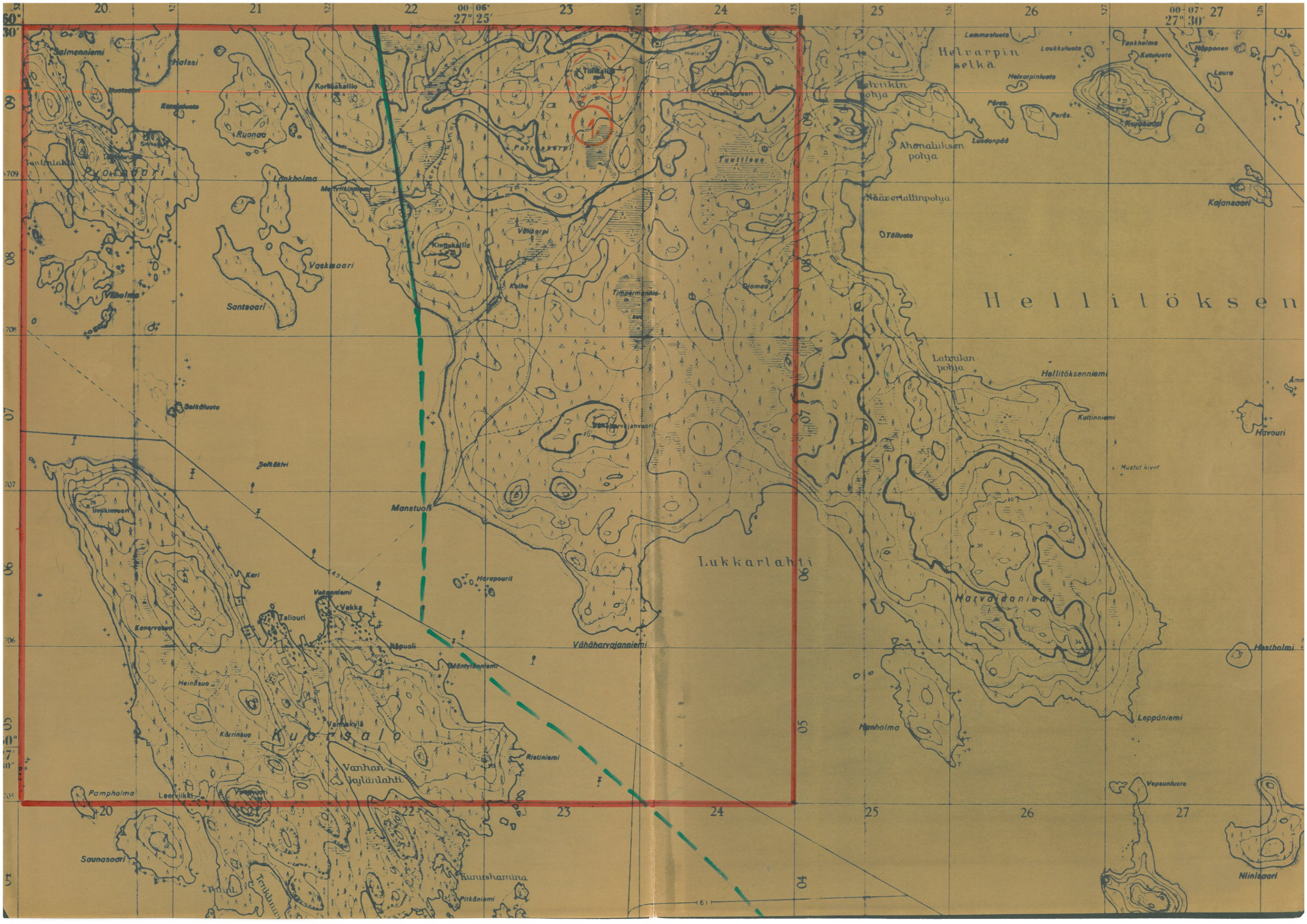
VIROLAHTI INV. 1967

YLEISKARTTA 1:100 000

- ▲ KIVIK. ASUINPAIKKA
- KIVIK. IRTOLOYTO
- × HIIDENKIVAS
- HIST. TAI EPIV. Mj.
- PERUSKARTTALEHDEN RAJA
- 1/4 RAJA
- PITAJÄNRAJA

SNTL

- 1.VIROLAHTI Sydänkylä Tiilikallio,metelinkivikko ?
- 2.VIROLAHTI Sydänkylä -- --- epäm.multakumpuja ? (ei kartalla)
- 3.VIROLAHTI Sydänkylä Harvojanniemi,hist.ajan vartiopaikka ? (ei kartalla)



topografikartta 304109 B HARVOJANNIEMI

koordinaatit: x = 6709 10, y = 522 05, z = 35

VIROLAHTI

HARVOJANNIEMI 1

Tiilikallio

kl. Sydänkylä

tl. -

metelinkivikko ?

Inventointi 1967, Mirja Koskimies

VIROLAHTI

HARUJANNIEMI 1

Tiilikallio

Blomqvistin mukaan Sydänkylän-Tiilikalliolla on "iso kalmisto: 50 sylvä pitkä ja 18,6 leveä. Sitä kutsutaan Tiilikallion nuiikkakivet."

PAIKKAA KOSKEVIA TIETOJA 4M.

1885 Blomquist

kl. Sydänkylä

tl.-

epäm. multakumpuja ?

Blomqvistin mukaan Sydänkylässä lähellä Vehkalahden rajaa on suuren suon laidalla multakumpuja, joihin arvellaan haudatun ihmisiä.

Kumpuja tai suota ei onnistuttu paikallistamaan, sillä pitäjän länsirajalla on Sydänkylässä useita soita.

VRĪ. TALLQREN 1907.

PAIKKAA KOSKEVIA TIETOJA YH.

1885 BLOMQUIST

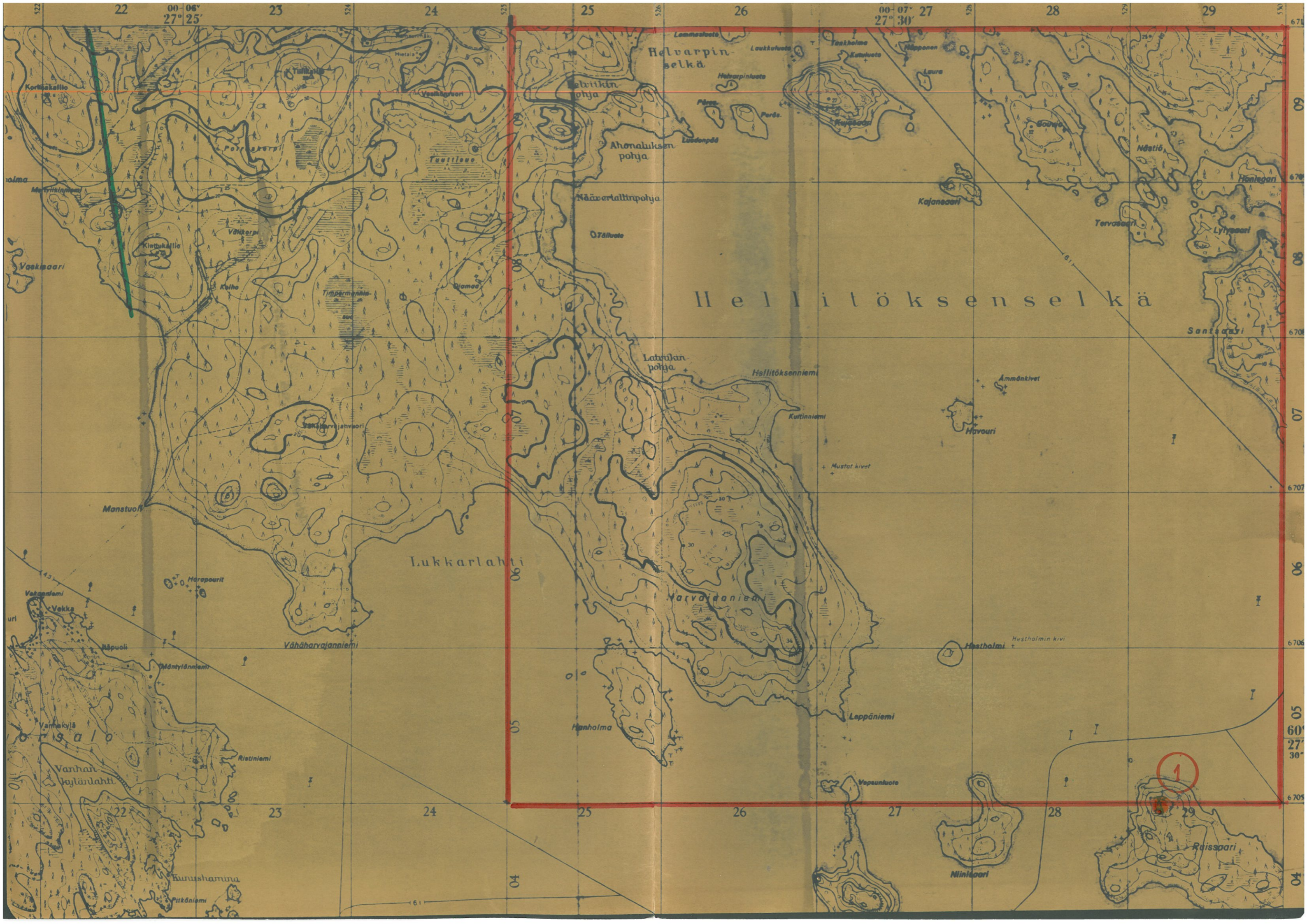
1907 TALLGREN

hist.ajan vartiopaikka ?

Raunion mukaan Harvojanniemellä (kartalla Harvajanniemi) on historiallisen ajan vartiopaikka, jonka muodostaan kiviröykkiö ja sen keskellä olevat maatuneen hirren jäännökset. vrt. HÄMEENKYLÄ 4 ja 3.

Lähempiä tietoja paikasta ei ole.

1. VIROLAHTI Ruissaari metelinkivikko ?



Helvarpin selkä

Helliöksenselkä

Lukkarlahti

1

Raissaari

topografikartta 304109 D HAVOURI

koordinaatit: $x = 6705$ ~~20~~, $y = 529$ ~~20~~, $z = 15$

VIROLAHTI

HAVOURI 1

Ruissaari

p. Ruissaari

metelinkivikko ?

Inventointi 1967, Mirja Koskimies

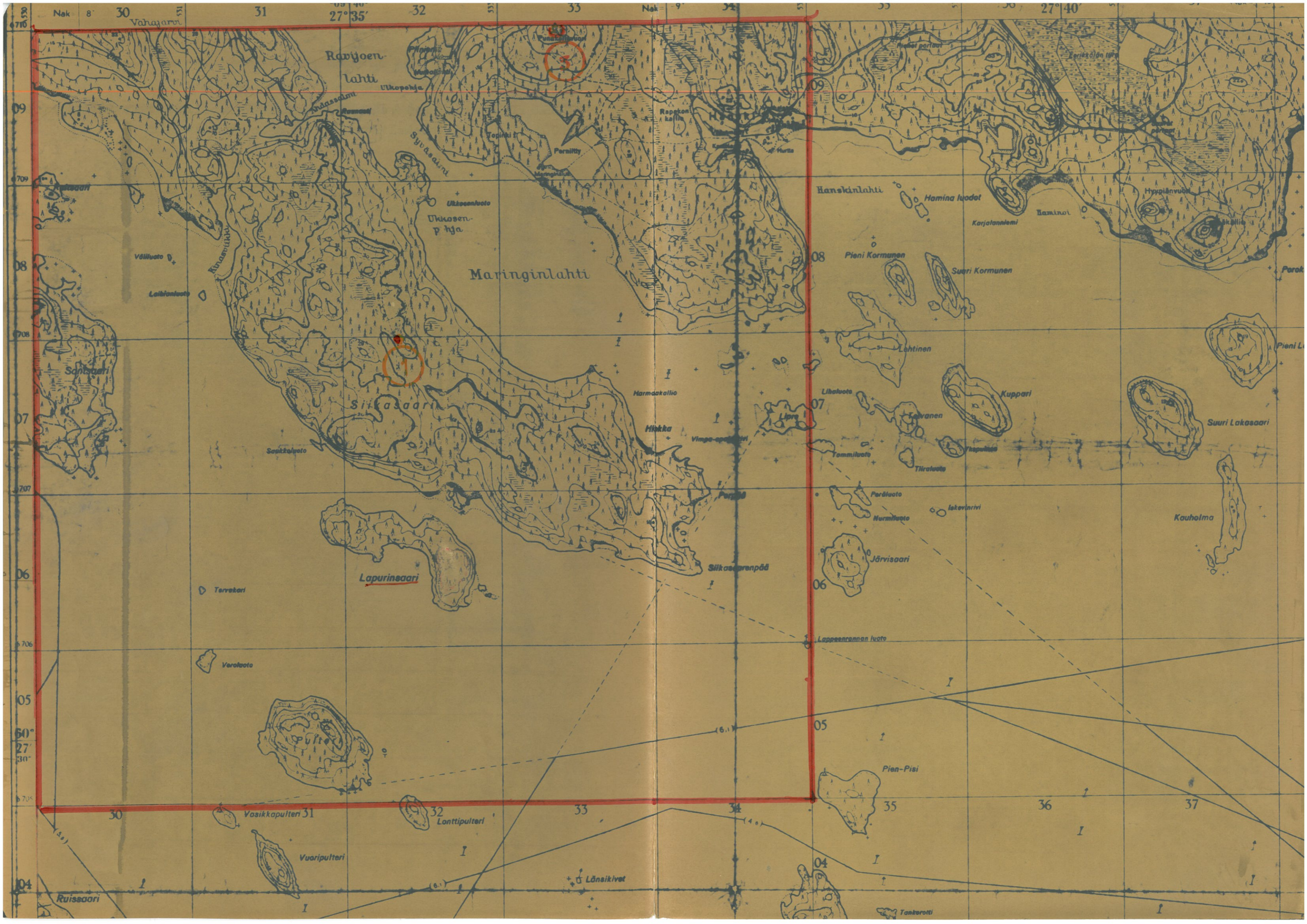
VIROLAHTI

HAVOURI 1

RUISSAARI

Raunion ilmoituksen mukaan Ruissaarella on n.10 aarin laajuinen kiveys.
Kysymyksessä on ilmeisesti nk.metelinkivikko.

- 1.VIROLAHTI Siikasaari Multamäki, ,metelinkivikko ?
- 2.VIROLAHTI Lapurinsaari ,epäm.kiviröykkiö ?(metelinkivikko ?)(~~ei~~ikartalla)
- 3.VIROLAHTI Hanski Punakelinvuori,hist.ajan vartiopaikka



topografikartta 304112 B SIIKASAARI

koordinaatit: x = 6078 00, y = 53230, z = n.20-25 m

VIROLAHTI

SIIKASAARI 1

Multamäki

Siikasaari

Multamäki

metelinkivikko ?

Blomqvistin kertomuksessa 1885 ja Rosenin kertomuksessa ¹⁹¹⁹ mainitaan kummassakin Siikasaaren keskellä oleva "hautaraunio".

Paikanmäärityksen epämääräisyydestä johtui, että kiveys jonka löysimme ei täysin varmasti ole kertomuksissa mainittu. Korkeimmalla keskikohdalla ja yleensä koko korkeammalla kallioalueella oli vain kyseinen yksi kiveys, joten ilmeisesti tarkoitetaan samaa rökkiötä. Kiveys on laaja, matala ja hajanainen, sijaiten loivassa kallionotkelmassa. Kiveys ei ilmeisestikään ole hiidenkiuas (tai sitten erittäin pahoin hajoitettu sellainen), sillä kalliopohja oli lähes kaikkialla näkyvissä ja kiveys oli niin laaja ja hajanainen, että se enemmän muistutti esim. Eerikkälän Lakakallion ja Hyypiönvuoren metelinkivikkoja kuin hiidenkiuasta.

Viereisistä Lapurin saaresta mainitsevat sekä Blomqvist että Rosen samanlaisen hautaraunion. Opettaja Liisa Kirin, Ravijoelta, kertoman mukaan saaresta kulkee tarina, jonka mukaan saarella olisi aarre. Liittyikö aarre rökkiöön vai saareen yleensä ei hän muistanut. kys. SIIKASAARI2

VIROLAHTI
SUKASAARI



Näkymä Sukasaaren etelärannalta
Kaakkoon, horisontilla Pisin saaret.

M. Koskunen 1967

PAIKKAA KOSKEVIA TIETOJA YM.

1885 BLOMQUIST
1919 ROSEN

topografikartta 304112 B SIIKASAARI

VIROLAHTI

SIIKASAARI 2

Lapurinsaari

Lapurinsaari

epäm.kiviröykkiö ?(metelinkivikko ?)

SiiKASAARI 2
LAPURINSAARI

Blomqvistin ja Rosenin mainintojen mukaan Lapurinsaarella on "hautarainio". Opettaja Liisa Kirin (Ravijoki) kertoman mukaan saaresta kerrotaan aarretarinaa, mutta sen yhteyttä raunioon hän ei muistanut.

Raunio jäi paikallistamatta.

PAIKKAA KOSKEVIA TIETOJA YM.

1885 BLONQVIST

1919 ROSEN

1967 INVENTOINTI, YRZJA KOSKIMIES

topografikartta 304112 B SIIKASAARI

koordinaatit : x = 6700 20, y = 53340, z = 30-35

VIROLAHTI

SIIKASAARI 3

Punakelinvuori

kl. Hanski ?

Punakelinvuori

hist. ajan vartiopaikka ?

Inventointi 1967, Mirja Koskimies

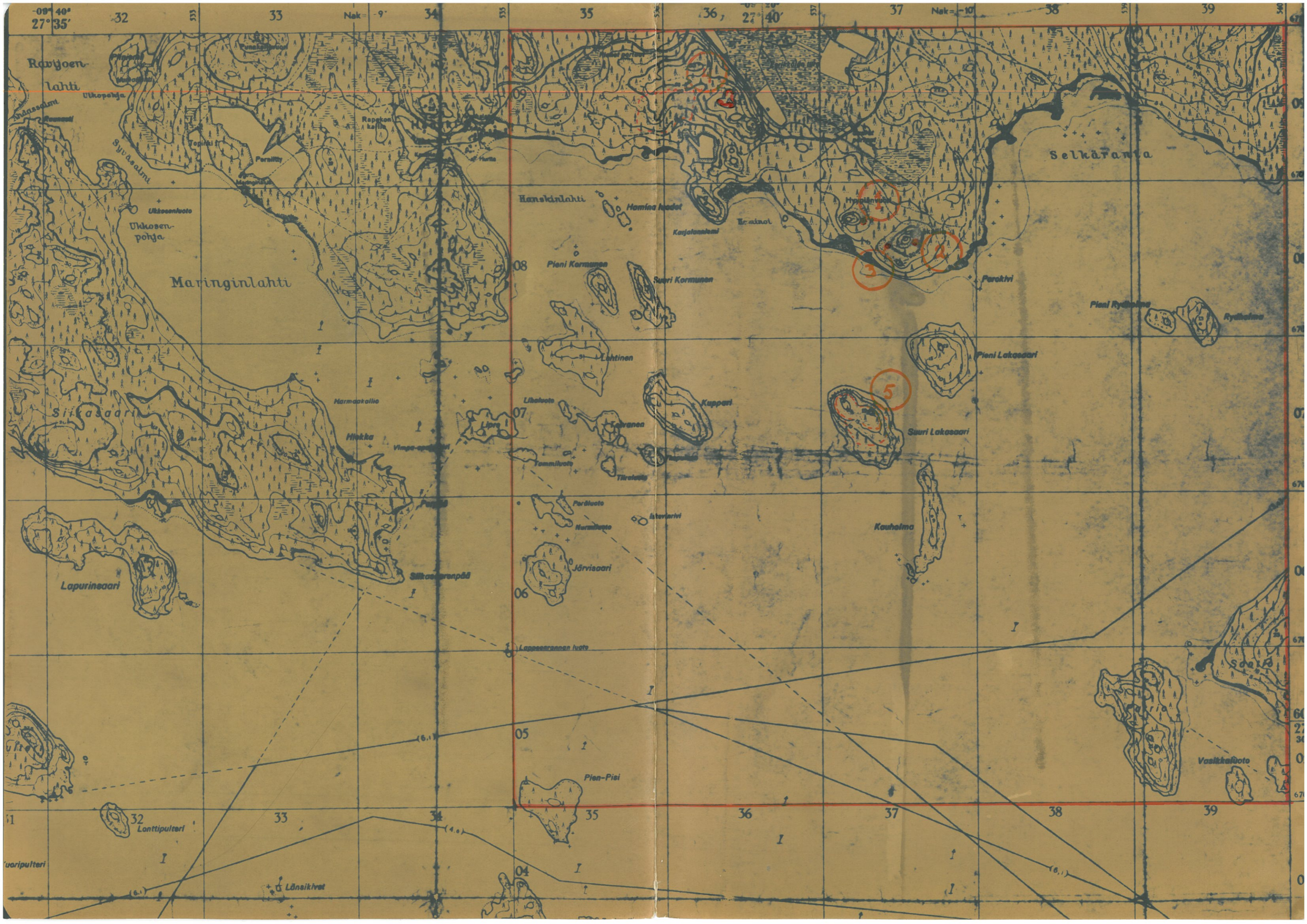
VIROLAHTI

SIIKA SAARI 3

PUNAKELINVUORI

Raunion tiedonannon mukaan olisi myös Punakelinvuorella samanlainen historiallisen ajan vartiopaikka, kuin Hämeenkylässä Suurvuorella. Vrt. HÄMEENKYLÄ 3 ja 4.

- 1.VIROLAHTI Eerikkälä,Hyypiönvuori, metelinkivikko ?
- 2.VIROLAHTI Eerikkälä,Lakakallio, hajanainen kiveys ?
- 3.VIROLAHTI Eerikkälä,Lakakallio epäv.röykkiö ?
- 4.VIROLAHTI Eerikkälä/Hanski ?,epäm.röykkiöitä ?
- 5.VIROLAHTI Eerikkälä Suuri Lakasaari,epäv.kivilatomuksia ?



09° 40' 27° 35' 32 33 34 35 36 37 38 39

Rönkälahti
Ulkopelja
Syydealmi
Punakallio
Ropkonkallio
Hanskinlahti
Hamina laadet
Karjalanniemi
Hämeentie
Selkärauta

Ulkosenluoto
Ulkosenpohja
Meringinlahti
Pieni Kormunen
Suuri Kormunen
Pariitvi

Siltasaari
Harmaakallio
Hietka
Vingonpääsaari
Lipre
Lihaaluoto
Lehtinen
Kupari
Pieni Lakosaari

Lapurinsaari
Siltasaarenpää
Tommiuoto
Tiralahti
Suuri Lakosaari

Paroluoto
Harmiluoto
Järvisaari
Kauhalma

Lappeenrannan luoto
Pien-Pisi

Luontipulteri
Länsikivet

Luoripulteri

Vasikkaluoto

04 05 06 07 08

1 2 3 4 5

6 7 8 9 10

11 12 13 14 15

16 17 18 19 20

21 22 23 24 25

26 27 28 29 30

topografikartta 304112 D PARRIO

VIROLAHTI

PARRIO 1

koordinaatit: ~~xx7996709~~ 74, y = 537 12, z = 15

Hyypiönvuori

kl. Eerikkälä

p. Hyypiönvuori

om. Usko Kouki, Eerikkälä

metelinkivikko ?

Blomqvist mainitsee kertomuksessaan 1885 Hyypiönvuoren itärinteelläläajan epämääräisen kiveyksen kalmistoksi.

Rosen ilmoittaa 1919 että kiveys on luonnonmuodostelma.

Itärinteellä on laaja hajanainen kiveys joka aivan ilmeisesti on luonnonmuodostelma ,mk.metelinkivikko, luultavasti vanha rantamuodostelma. Paikalta on n. 300m rantaan.

VIROLAHTI
PARRIO 1
Hyypiön ranta

33308



Hyypiön rannan Länivalla olevaa metelin-
kinkkua, kuvattuna idästä.

1967 Miji Koskinen

PAIKKAA KOSKEVIA TIETOJA YM.

1885 BLOMQUIST

1919 ROSÉN

1967 INVENTOINTI, MIRJA KOSKINIES

KANSALLISEN KIRJASTON SUOMEN VALTIO

topografikartta 304112 D PARRIO

koordinaatit: x = 6708 60, y = 538 60, z = 20

VIROLAHTI

PARRIO 2

Lakakallio

kl. Eerikkälä

pl. Laka- l. Leveäkallio

om. Usko Kouki, Eerikkälä

hajanainen kiveys (metelinkivikko ?)

Inventointi 1967, Mirja Koskimies

~~malik 33288~~

VIROLAHTI

PARRIO 2

LAKAKALLIO

Lakakallion itärinteellä oli Raunon lis. Rintaselta saaman tiedon mukaan kiviröykkiö. Lis. Rintanen, jolla on kesämökki n. 300 m päässä paikasta toimi oppaana. Röykkiö on suuri ja hajanainen; ilmeisesti kyseessä ei ole hiidenkiuas vaan samanlainen metelinkivikko kuin Hyypiönvuorella. Kiveys sijaitsi n. 50 m itään kallion korkeimmalta kohdalta.

topografikartta 304112 D PARRIO

koordinaatit: x = 6708 20, y = 537 40, z = 20-15

VIROLAHTI
PARRIO 3
Lakakallio

kl. Eerikkälä

p. Lakakallio

om. Usko Kouki, Eerikkälä

Epävarma röykkiö ?

~~valok. 33288~~

PARRIO 3
LAKAKALLIO

Lakakallion lounaisrinteellä, n 200 m korkeimmasta kohdasta SW on Raunion tiedonannon mukaan pieni katkaistun kartion muotoinen rökkiö.

Rökkiö sijaitsee lounaaseen laskevalla rinteellä, kallioseinämän vierellä, ilm.maapohjalla. Pohja on kolmion muotoinen, jossa kärjet ovat leveät ja ulokkeiset. Sivujen pituus on n. 8 m ja korkeus keskellä n. 1 m. Keskellä on pieni syvennys. Rökkiö oli melko hyväkuntoinen eikä juuri kasvillisuuden peitossa. Luultavasti kyseessä ei ole hiidenkiuas, vaan esim. jonkinlainen merimerkin yms. laitteen tukirakennelma.

liitteenä valok.

VIROLAHTI
PARRIO 3
Lakshallio

33288



Epävarma kiviäykkiö Lakshallion
länsipuolella. Kuivatta kiviläpeltä, Kast-
aan talous maari ja rauta.
(Maidollinen menimelän tulinäkemelmä?)

M. J. Koskimies (1867)

topografikartta 304112 D PARRIO

~~koordinaatit: x = 6700 50, y = 536 10, z = 20-5~~

VIROLAHTI

PARRIO 4

Vavarnavuori

kl. Eerikkälä/Hanski ?

p. Vavarnavuori

epäm. kiviroykkiöitä ?

Raunion tiedonannon mukaan on jossakin Vavarnavuoren etelä-sivulla, vanha Hanskiin vievän tien pohjoispuolella, n. 150 m tieltä kivikasoja. "Neljä niistä on 50 cm (ja sen alle) korkuisia, kooltaan 6x2 ja 6x3 m ja tasapäällyksisiä. Kivet ovat pieniä, pyöreitä. Yksi lato-mus on säännöllinen, toinen kulmikas, yksi tähtimäinen, yksi pyöreä." Röykkiöt ovat lähellä kartassa näkyvää kastelukannun muotoista pelto-kuviota, sen länsilaidalla.

Tarkalta vaikuttavista tiedoista huolimatta emme onnistuneet melko perusteellisenkaan haravoinnin jälkeen löytämään kiveyksiä. Mahdollisesti kasvillisuus peitti ne näkyvistä.

Raunion mukaan Vavarnavuoren korkeimmalla kohdalla olevat kasatut kivet ovat jonkun 1900-luvun alussa kokoamia, ja tarkoituksena kerotaan olleen viedä ne Pietariin.

topografikartta 304112 D PARRIO

koordinaatit: x = 6708 ~~40~~, y = 537 ~~20~~, z = 15 ?

VIROLAHTI

PARRIO 5

Suuri Lakasaari

kl. Eerikkälä

tl.-

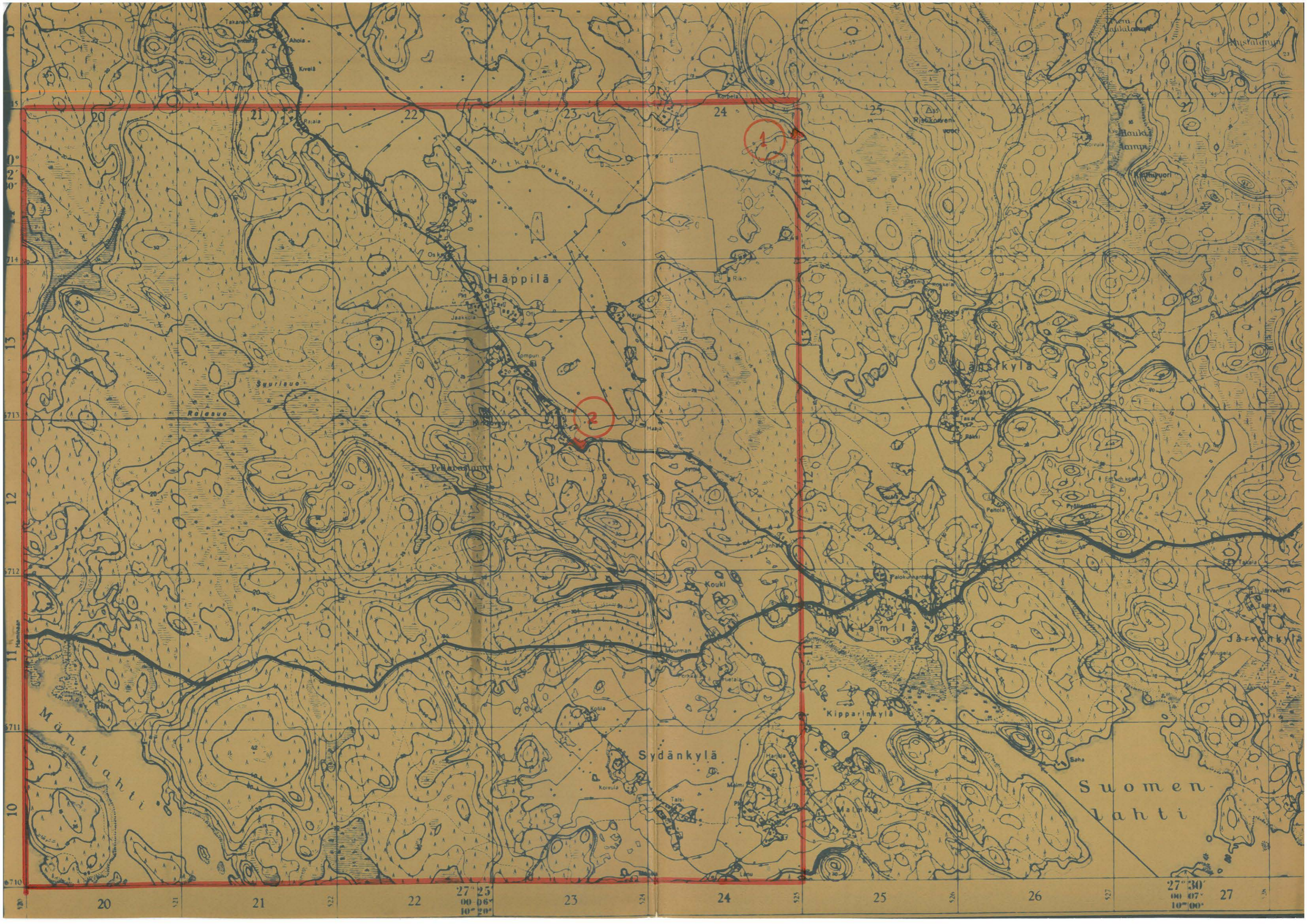
epäv. kivilatomuksia.

Rauniolta syksyllä 1967 saadun tiedon mukaan on Suuressa Lakasaaressa n. kymmenkunta erillistä n. 1/2 m leveää kiviaitamaista rakennelmaa, joiden pituus on 3 - 6 M:iin. Latomusten suunta on suunnilleen NW - SE.

Koska paikka ei kesällä 1967 ollut tiedossa ei sitä tarkastettu.

Raunion saman tiedonannon mukaan on jossakin karttaruudun 39 tai 38 / 09 alueella rannalla ollut kolme pienistä kivistä koottua kaakaa, jotka oli myyty Pietariin kuljettamista varten. Raunio otaksuu, että kivet olisi kerätty "hiidenkiukaista".

- 1.VIROLAHTI Länsikylä "Lintan niitty", kivik.asuinpaikka
- 2.VIROLAHTI Häppilä Tompuri 5¹⁵, 5⁸, kivik.asuinpaikka
- (3.VIROLAHTI Häppilä Tompuri ? ,kivik.irtolöytö(ei kartalla)
- (4.VIROLAHTI Häppilä ,kivik,irtolöytöjä(ei kartalla)



Häppilä

Sydänkylä

Suomenlahti

27° 25'
00-06"
10° 20'

27° 30'
00-07"
10° 00'

topografikartta 304207 A HÄPPILÄ

koordinaatit: $x = 671480, y = 52500, z = 15$

VIROLAHTI

HÄPPILÄ 1

"Lintan niitty"

kl. Länsikylä

tl. Mäkelä 5¹¹

om. Jaakko Paronen, Länsikylä

kivikautinen asuinpaikka

KM 17420:1-3 kvartseja

Inventointi 1967, Mirja Koskimies

saloks. 33279

VIROLAHTI

Häppilä 1

'LINNAN NIITY'

Paikka sijaitsee n.1300m Mäkelän talosta luoteeseen Pitkälakoskenjokeen viettävän niityn yläosassa. Rinne laskee lounaaseen ja pellon yläpuolella kulkee kylätie, jonka reunalta sekä pienen ladolle vievän tilustien risteyksestä ja tilustieltä poimittiin löytöjä. Muutama tuli pellosta, jossa kasvillisuus kuitenkin vaikeutti etsintää. Oppaana toiminut isäntä kertoi mainittua tilustietä pellon länsilaidalla tasoittaessaan löytäneensä "nokisia kiviä". Tien pinnassa oli vieläkin paikoin nokea ja mustaksi värjäytynyttä maata näkyvissä, ja se oli isännän mukaan peräisin tuon tasoitustyön ajalta. Mahdollisesti kysymyksessä oli liesi. Pellon yläreunassa kulkee top.kartan mukaan 15 m:n korkeuskäyrä.

VIROLAHTI
HÄPPILÄ 1
'Lentamäitty'

33279



Asuinpaikka Lentamäytillä, joulukuun
Parosen maalla. Kylvötyö pöytämaalla
pienen pelion ympärillä (oike.) oli
metriä me melkein rajana Kallevalta
delta. Kur. Kaalosta

Mirja Koskimies 1967

topografikartta 304207 A HÄPPILÄ

koordinaatit: x = 671~~9~~ 80, y = 524 56, z = 20-15

VIROLAHTI

HÄPPILÄ 2

Tompuri

kl. Häppilä

tl. ^{Käärä} Tompuri 5¹⁵, 5¹⁸

om. Veikko Tompuri, Häppilä

kivik. asuinpaikka

KM 17421:1-4 keramiikkaa, piitä, kvartseja ym

" 18136 reikäkiven teelmä (samaanst. peltokk) ml

Paikka sijaitsee Häppilän kylän peltoaukean eteläpäässä, Häppilä-Nopala maantien itäpuolella, Pitkälampiinjokeen (idässä) laskevan pelton yläosassa. Löytöjä poimittiin Tompurin peruna- ja kasvimaalta suunnilleen 15 m korkeudelle saakka. Ruokamulta oli sangen vahva, eikä kulttuurimaata ollut noussut pintaan. Paikan lounais- ja länsipuolella kohoaa korkeampi mäki- ja kalliomaasto.

Häppilän kylästä on löydetty Tompurin maalta poikkikirves KM 9096:2 mutta sen kuuluminen ko. asuinpaikkaan ei ole varmaa. Tompurin taloja on kylässä useita ja omistajat ja maat ovat vaihtuneet useita kertoja. kts. HÄPPILÄ 3

3327R

VIROLAHTI
HÄPPILÄ 2
Tompuri



Häppilän Tompurin asuinpaikka, kuvattu kaakosta, vasemmalla Tompurin
talo, työdit edualan pellosta.

1967 Kirj. Korkinmäes.

topografikartta 304207 A HÄPPILÄ

VIROLAHTI
HÄPPILÄ 3
Tompuri

kl.Häppilä

tl.Tompuri

om.?

kivikauden irtolöytö

KM 9096:2 poikkikirves

HÄPPILÄ 3

Tompuri

Esine on Rosenin 1919 tuoma. Löytöpaikaksi ilmoitetaan Häppilän kylä, Tompurin luota joen itäpuolelta. Kuuluko löytö mahdollisesti Tompurin asuinpaikkaan HÄPPILÄ 3 ei ollut todettavissa.

Ei kuulu; ks kartta verif.

kl.Häppilä

tl.-

kivik.irtolöytöjä

KM 9096:1 reikäaseen katkelma

" 2453:37 vasarakirveen katkelma

Häppilän kansakoulu:

- pieni kourutaltilta
- yhdeltä puolelta käytetty hioinkivi
- hioinkivi
- oikokirves

Esine 2453:37 on Blomqvistin tuoma 1885. Löytöpaikaksi ilmoitetaan Jagob Talsin tila. Lähellä Tompuria (kts. HÄPPILÄ 3) on Talsin tila, ja mahdollisesti löytö on täältä. Varmuutta asiaan ei saatu.

Esine 9096:1 on Rosenin 1919 tuoma. Löytöpaikka ilmoitetaan: kansakoulun ja Aholan välillä. Kyseessä on ilmeisesti koulusta kaakkoon^o oleva peltoaukea, jolla luultavasti on asuinpaikka, vaikka se kasvillisuuden vuoksi jäi varmasti toteamatta.

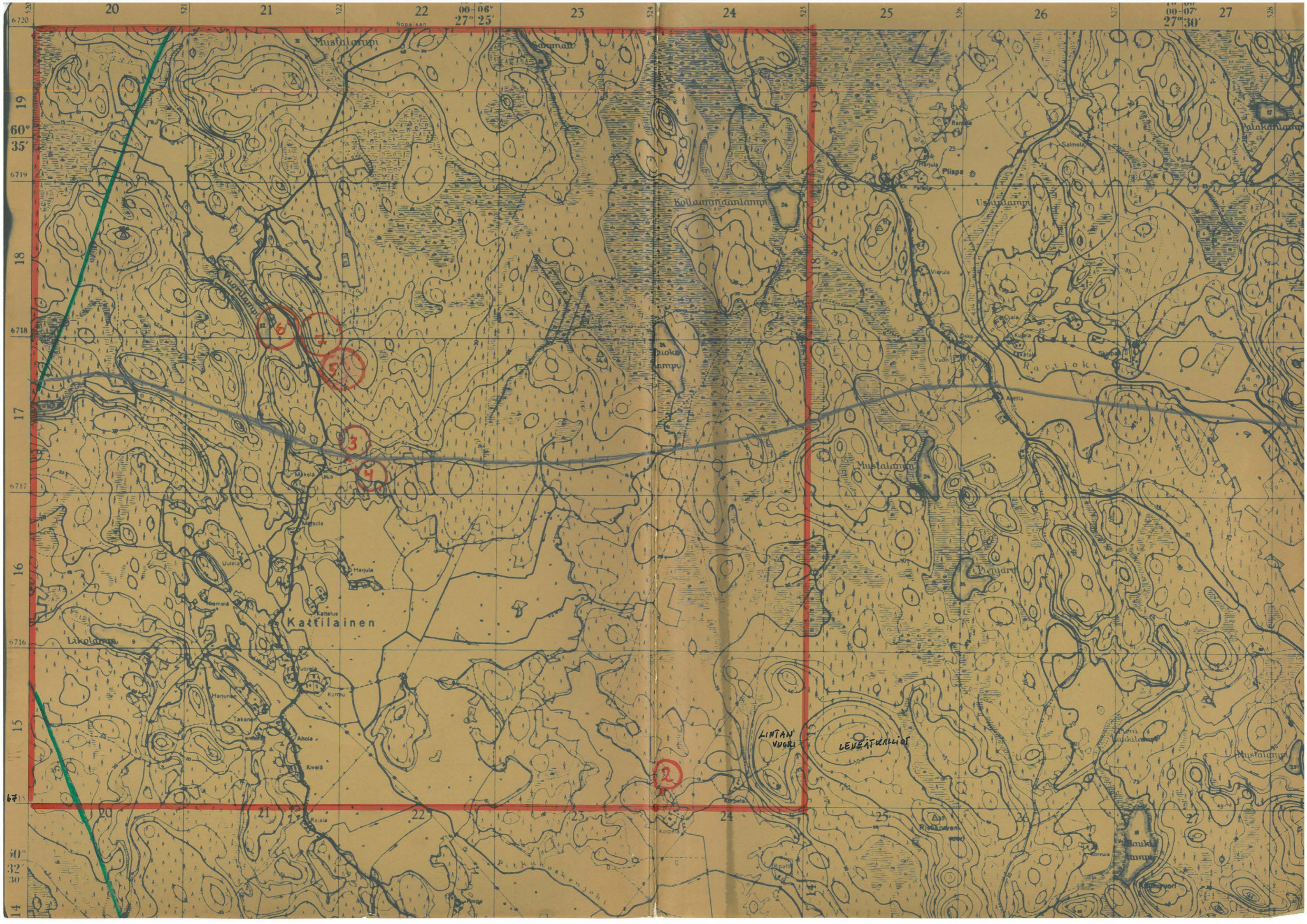
Kansakoululla olevista esineistä on toinen hioinkivistä löydetty Toivo Parosen maalta Länsikyhästä (kts. KATTILAINEN 1)

Toinen hioinkivi ilmoitetaan löydetyn löydetyn kylän viljelys-aukealta, jostain Aholan läheltä. Läheltä mainitaan löydetyn reikäaseen katkelman, ja tämä tarkoittaa ilm. KM 9096:1 esinettä, joka on mainittu edellä.

Kansakoululla olevasta kourutaltasta ei ole löytötietoja ja oikokirveen löytöpaikaksi mainitaan vain kansakoululta n. 200 m itään pellosta.

kaarta veij. koulusta NW

- (1.VIROLAHTI Länsikylä Paronen kivik.irtolöytö
3 2.VIROLAHTI Häppilä Kujansuu 5⁷2¹⁷ kivik.asuinpaikka
4 3.VIROLAHTI Kattilainen Alatupa 2²⁶ kivik.asuinpaikka
5 4.VIROLAHTI Kattilainen Alatupa 2²⁶ kivik.asuinpaikka
6 5.VIROLAHTI Kattilainen Vuorilampi 1 kivik.asuinpaikka ?
7 6.VIROLAHTI ~~K~~Kattilainen Vuorilampi 2 kivik.asuinpaikka
8 7.VIROLAHTI Kattilainen Vuorilampi 3 kivik.asuinpaikka
(8.VIROLAHTI Kattilainen/Nopala ? kivik.irtolöytö (ei kartalla)
(9.VIROLAHTI Kattilainen Holttari kivik.irtolöytöjä (ei kartalla)



Mustalampi

Mustalampi

Kollanlampi

Uusitalampi

Palokanlampi

6

4

5

3

4

2

Kattilainen

LINTAN VUORI

LEVEÄTALLIOT

Mustalampi

21

22

23

24

25

26

27

21

22

23

24

25

26

27

21

22

23

24

25

26

27

21

22

23

24

25

26

27

21

22

23

24

25

26

27

21

22

23

24

25

26

27

kl.Länsikylä
tl.Mäkelä
om.Jaakko Paronen

kivik.irtolöytö (asuinpaikalta ?) *malok. 33312*

Jaakko Parosella:suuri hioinkivi mitat:20x38x143cm

Jaakko Parosella Länsikylän Mäkelässä on suuri, molemmin puolin hiottu hioinkivi. Isännän ilmoituksen mukaan kivi on löytynyt Toivo Parosen talon läheltä (vrt. KATTILAINEN 2). Rosenin tiedonannon mukaan v. 19 kivi olisi löytynyt Jokrannan pellosta. Isännän kertomus siis ristiriitainen. ? Toinen samanlainen kivi on isännän mukaan Häppilän kansakoululla ja löytynyt samasta paikasta kuin em. siis T. Parosen Kujansuu-nimiseltä tilalta.

Jaa.

VIROLAHTI
(LÄNSIKYLÄ 13)

Paroneu

ks. myö

KATTILAINEN 2/1

33312



Jouluko Parolla kivi rihyän Mäkelästä sla-
va, molemmilta puolelta laotettu liivin kivi.
n 1/6

1967 Teija Koskinen

PAIKKAA KOSKEVIA TIETOJA YM.

1950 ROSEN

1967 INVENTOINTI, MIRJA KOSKIMIES

topografikartta 304207 B KATTILAINEN

koordinaatit: x6715 / ¹⁰0, y = 524~~06~~, z = 15

VIROLAHTI
KATTILAINEN 2
Kujansuu

kl. Häppilä
tl Kujansuu⁵⁷²¹⁷
om Toivo Paronen, Häppilä

kivikautinen asuinpaikka

Häppilän kansakoulu: hioinkivi

Jaakko Parosella: hioinkivi ?

KM 17422:1-3

2 talttaa, hukassa ?

Paikka on Toivo Parosen uuden asuinrakennuksen koillispuoleisessa hiekkakuopassa, josta poimittiin kvartseja. Kulttuurimaata ei näkynyt ei myöskään keramiikkaa. Kuopasta kerrottiin löytyneen talttoja ?, jotka ilmeisesti ovat hukassa , sekä kaksi hioinkiveä. Talttojen kerrotaan löytyneen joskus 1900-luvun alussa.

topografikartta 304207 B KATTILAINEN

koordinaatit: ~~x = 6717~~⁷⁸15, y = 52186, z = 20-25

VIROLAHTI

KATTILAINEN 5

Vuorilampi 1

kl.Kattilainen

tl.

om.

kivik.asuinpaikka ?

Rosenin kertomuksen mukaan v:lta 1960 oli Vuorilammen eteläpäässä hiekkakuoppa, jossa hän näki maanalaisen nokipesäkkeen .

Paikalla olevassa hiekkakuopassa ei näkynyt mitään mahdolliseen asuinpaikkaan viittaavaa. On kuitenkin mahdollista, että sellainen on saattanut olla kuopan alaosassa, mutta on hiekanotossa tuhottu. Runsaan 200m päässä tiepenkassa on kuitenkin asuinpaikka, joka on suunnilleen samalla korkeudella kuin hiekkakuopan alaosa.

PAIKKAA KOSKEVIA TIEDOJA YM.

~~1960 ROSEN~~

1967 INVENTOINTI, MIRJA KOSKIMIES

topografikartta 304207 B KATTILAINEN

koordinaatit: x = 6717¹⁰~~22~~, y = 522 ~~10~~, z = 20

VIROLAHTI
KATTILAINEN 3
Kattelus 1

kl.Kattilainen
tl.Alatupa 2²⁶
om.Viljo Kattelus

kivikautinen asuinpaikka

KM 17423:1-4 keramiikkaa, piitä, kvartseja, kivilaji-iskennäisiä

Inventointi 1967, Mirja Koskimies

~~paalok. 338 II~~

VIROLAHTI
KATTILAINEN 3
Kattelus 1

Paikka sijaitsee Uuden tien varrella, n. 200-230 m Häppilä-Nopala poikkitien risteyksestä itään. Rosenin kertomus v:lta 1960 tarkoittaa ilmeisesti samaa paikkaa. Paikalla on pieni hiekkakuoppa, jonka seinämiä ei näkynyt mitään, löydöt poimittiin pienestä kumpareesta, joka tieleikkauksessa oli osaksi poistettu. Hiukan punertavaa kulttuurimaatakin oli paikassa näkyvissä, sekä pieni nokipesäke.

33311

VIROLAHTI
KATILAINEN 3
Kattelus 1



Kuvain paikalla niiden tien ja Kattelun talon nävää tien (vähän vas.)
risteyksen lähellä. Käydöt Kattelun talon alueella tiepuolesta. Kuvattu
itästä, Kattelun tien suuntaan.

Mirja Koskimies 1967

PAIKKAA KOSKEVIA TIETOJA YM.

1960 ROSÉN

1967 INVENTOINTI, MIRJA KOSKIMIES

topografikartta 304207 B KATTILAINEN

VIROLAHTI

koordinaatit: x = 671^{16 94}~~716~~, y = 522¹⁶~~10~~, z = 15

KATTILAINEN 4
Kattelus 2

kl.Kattilainen

tl.Alatupa 2²⁶

om.Viljo Kattelus, Kattilainen

kivik.asuinpaikka

KM 14131 karjal.tyypin poikkikirves

" 114870 reikäkiven teelmä

" 17424:1-2 kivilaji-iskennäisiä, kvartsia

Haminan Yhteislyseo: poikkikirves

v.1954 löydettiin Katteluksen pihalta, n.15 m asuinrakennuksesta E peltotöissä karjal.tyypin poikkikirves.V.1960 löysivät työmiehet Antti Seppälä ja Väinö Hytti Katteluksen maalta -karttaluonnoksesta päätellen talon länsipuolella olevan hiekkakuopan reunalta - reikäkiven teelmän.V.1956 löysi Viljo Kattelus n.130 m talosta SW Kuokkaniityltä kyntäessään poikkikirveen, joka on Haminan Yhteislyseolla.

Inventoitaessa todettiin, että Katteluksen asuinrakennuksen etelä- ja lounaispuoleisessa maastossa ,joka on puutarhaa, oli hiukan kvartsi-iskennäisiä . Talon lounaispuoleisesta pellosto kertoi isäntä löytäneen "ruukunpaloja ja taltan, jotka kuitenkin olivat paikalla käytäessä löytymättömissä. Katteluksen maella on siis ilmeinen asuinpaikka.

topografikartta 304207 B KATTILAINEN

koordinaatit: x = 671810, y = 52104, z = 20-15

VIROLAHTI
KATTILAINEN 6
Vuorilampi 2

kl.Kattilainen

tl.

om.

kivik.asuinpaikka

KM 17425:1-7 keramiikka, piitä, kvartseja

Vuorilammen itäpuolella, Kattilainen-Nopala tien länsipuolella, pellon yläreunalla olevan pienen niemekkeen alakärjestä poimittiin pieneltä alalta, n. 5 x 15 m kvartseja ym. Kasvillisuus pellossa häytti huomattavasti löytämistä. Aivan pellon reunassa oli hiukan voimakkaan punaista maata, jossa hiukan hiiliä.

VIROLAHTI
KATILAINEN 6,
Vuori lampi



Vuori lampi kuvattu etelästä, maantieltä. Kruunipaikka Vuorilampi 2
puolella merkityä mänttöä kairjoni, ja paikka 3 oikealla olevassa tie-
puolella.

Kuusi Koskimies 1967

topografikartta 304207 B KATTILAINEN

koordinaatit: x = ~~6718-28~~, y = ~~52176~~, z = 20-15
621798

VIROLAHTI

KATTILAINEN 7

Vuorilampi 3

kl.Kattilainen

tl.

om.

kivik.asuinpaikka.

KM 17426:1-3 kvartseja,kivilaji-iskennäinen

Paikka on Vuorilammen itäpuolitse kulkeva maantien itäpenkerees-
sä, n. 100 m paikasta l etelään. Penkereestä poimittiin pitkähäkeltä
matkalta (n. 30 m) kvartseja. Paikoin oli hiekka hiukan punertavaa.
Maantie rikkoo ilmeisesti osan asuinpaikkaa, vaikka sen ulottumista
tässä tien alapuoliselle pellolle ei kasvillisuuden runsauden vuoksi
enää voitukaan todeta.

kl.Kattilainen/Nopala ?

kivikauden irtolöytö

KM 17427:1 kourutaltoa

Esine on Lauri Kuokan löytämä Nopala-Kattilainen tietöissä. Löytäjä ei muistanut paikkaa tarkemmin kuin että sen lähistöllä oli jokin lampi ja että hän oli esineen poiminut paikalle tuodusta hiekkakuorasta. Esine on siis peräisin jostakin hiekkakuopasta.

Vuorilammen etelä ja pohjoispäässä on kummassakin hiekkakuoppa. Luultavasti kysessä on toinen niistä. Pohjoisessa⁹ sen enempää kuin eteläisessäkään kuopassa (kts. KATTILAINEN 5) ei näkynyt mitään asuinpaikkaan viittaavaa.

kl.Kattilainen

tl.Holttari

om.

kivikauden irtolöytöjä

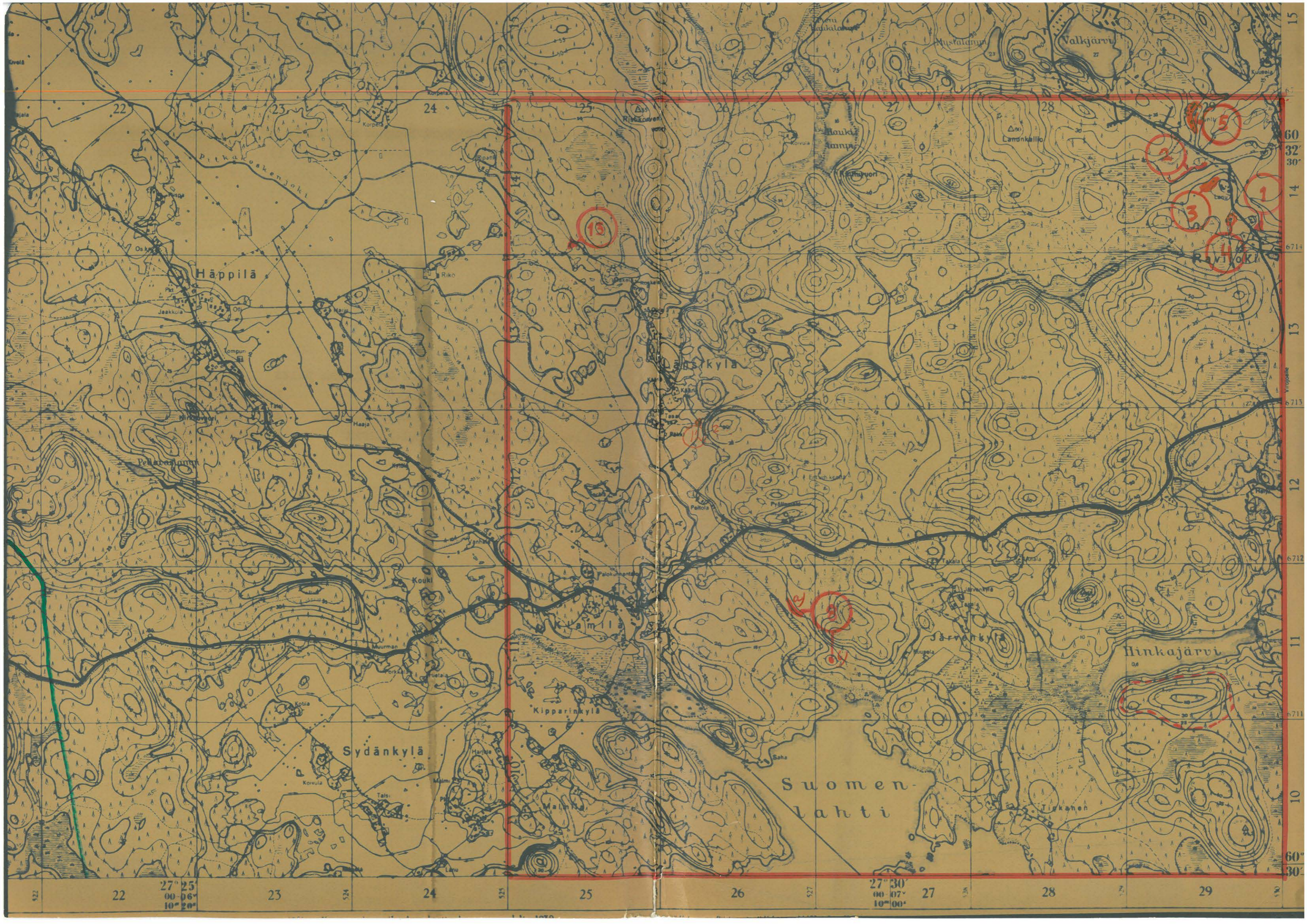
KM 2453: 38,39,40 rikkonainen reikäkivi, iso taltta, pieni tasataltta

Inventointi 1967, Mirja Koskimies

VIROLAHTI
KATTILAINEN 9
Holttari

Esineet ovat löytyneet Kattilaisista, Karl. Holttarin tilan maalta, Blomqvist, jonka matkalta esineet ovat, ei anna tarkempia tietoja.

- | | | |
|----|------------------------------------------------------|-------------------------------------------|
| 9 | 1.VIROLAHTI Ravijoki Harjun koulutila 4 ⁵ | <u>kivik.asuinpaikka</u> |
| 10 | 2.VIROLAHTI Ravijoki Lanu 13 ^{5,6} (Lanu 1) | <u>Kivik.asuinpaikka</u> |
| 11 | 3.VIROLAHTI Ravijoki Lanu 13 ^{5,6} (Lanu 2) | <u>kivik.asuinpaikka</u> |
| 12 | 4.VIROLAHTI Ravijoki Lanu 13 ^{5,6} (Lanu 3) | <u>kivik.asuinpaikka</u> |
| 13 | 5.VIROLAHTI Ravijoki Puntti 5 ²⁶ | <u>Kivik.asuinpaikka</u> |
| | (6.VIROLAHTI Ravijoki Puolustuslaitos | kivik.irtolöytö(ei kartalla) |
| | (7.VIROLAHTI Ravijoki Harjun koulutila ? | kivik.irtolöytö(ei kartalla) |
| 14 | 8.VIROLAHTI Järvenkylä Pyölinpohja | <u>Hiidenkiukaita</u> |
| | 9.VIROLAHTI Länsikylä Pyölinmäki | "vieritettäviä kiviä"(ei kar |
| | 10.VIROLAHTI Järvenkylä Tinkanen | kivik.irtolöytö(ei kartalla) |
| | 11.VIROLAHTI Järvenkylä Seppälä | kivik.irtolöytöjä(ei kartalla) |
| 15 | 12.VIROLAHTI Länsikylä Tasa | kivik.irtolöytö(ei kartalla) |
| 16 | 13.VIROLAHTI Länsikylä Jokrannan pelto | <u>kivik.asuinpaikka</u> |
| 17 | 14.VIROLAHTI Länsikylä | kivik.irtolöytöjä (ei kartalla) |
| 17 | 15.VIROLAHTI Järvenkylä Tinkanen | epäv.kiviröykkiö ? — " — |
| | 16.VIROLAHTI Länsikylä Kääriä | kivik.irtolöytö (ei kartalla) |



Häppilä

Sydänkylä

Suomenlahti

Hinkajärvi

19

5

2

3

1

4

Handwritten scribble

22

23

24

25

26

27

28

29

27° 25' 00" 06" 10" 20"

27° 30' 00" 07" 10" 00"

22

23

24

25

26

27

28

29

15
60
32
30
14
6714
13
6713
12
6712
11
6711
10
60° 30'

topografikartta 304207 C LÄNSIKYLÄ

koordinaatit: x = 671416, y = ~~59080~~, z = 20

VIROLAHTI
LÄNSIKYLÄ 1
Harju

kl. Ravijoki

tl. Harjun koulutila 4⁵³

om. valtio

kivikautinen asuinpaikka

KM 17419:1-5 kvartseja,

Paikka sijaitsee Harjun koulutilan pellolla ,tilan rakennusten NW puolella, Ravijoki-Ravijärvi tien itäpuolella, Ravijokeen laskevan pellon yläosassa. Kasvillisuus häytti jonkin verran löytämistä . Kynnettäessä oli jonkin verran hiekkaa noussut pintaan. Löytöalue rajoittui suunnilleen 20 m korkeuskäyrän yläpuolelle. Asuinpaikka saattaa jatkua pohjoiseen ,mutta pellossa oli vahva vilja, eikä sitä juuri voitu lähemmin tarkastaa.

VIROLAHTI
LÄNSIKYLÄ 1
Harjun koulu-tila

asp. Lamm 3

33280

asp. Puutti



Arvoin parveke Harjun koulu-tilan vierellä Parijäällä. Kuvaattu kaakosta Harjun koululle viivältä tiluksesta. Maantie Parijoki-Parijärvi kulkee keskellä alan rakennusten takana, mutta vasemmalla sijaitsevan ladon edustae. Ladon vierellä on (lamm 3) arvoinpaikka. Kettän rajana keskellä Puutin riikijä ja vaalea talon. Löytöjä muu. pellosta (punaistella merk. alue).

1967 Kaiji Koskimies.

topografikartta 304207 C LÄNSIKYLÄ

koordinaatit: x = 6714 ~~24~~, y = 599 ~~42~~⁴, z = 20

VIROLAHTI
LÄNSIKYLÄ 2
Lanu 1

kl. Ravijoki

tl. Lanu 13^{5,6}

om. Pekka Lanu, Ravijoki

kivikautinen asuinpaikka

KM 17415:1-6 keramiikkaa, kvartseja, palanutta luuta

Paikka on Ravijoki-Ravijärvi maantien länsipuolella olevassa man-
hassa hiekkakuopassa, joka pääosaltaan kuuluu Lanun maihin. Maasto
viettää loivasti etelään ja lounaaseen. Hiekkakuopan eteläreunalta
ja eteläpuolella kulkevalta tilustieltä (polulta) löytyi kvartseja,
keramiikka tuli hiekkakuopan eteläreunasta, aivan läheltä tietä. Pai-
kalta on maantielle n. 30-40 m. Löydöt seurasivat suunnilleen 20 m
korkeuskäyrää, sillä sen alapuolella olevasta pellostä ei enää löy-
tynyt mitään. Kaukaisimmat löydöt olivat tien länsipäästä, pienen kar-
talle merkityn suon - nykyisin niitty - koilliskulmasta.

VIROLAHTI
RÄNSIKYLÄ 2
Lanu 1

33286



Lanu 1. asuinpaikka kuvattuna etelästä suunnilleen
asuinpaikalta 2. - tyyttö-alue - osaksi näkyvä, punaisella
merkitty, - etualalla olevan metsäosan talous- ja
ja kaskelli ol. hiikkakalvopaino. (nuolen kohdalla.)

1967. Hilja Koskimies.

topografikartta 304207 C LÄNSIKYLÄ

koordinaatit, $x = 6714$ ⁴~~0~~, $y = 529$ ⁶~~0~~, $z = 20$

VIROLAHTI
LÄNSIKYLÄ 3
Lanu 2

kl. Ravijoki

tl. Lanu 13^{5,6}

om. Pekka Lanu, Ravijoki

kivikautinen asuinpaikka

KM 17416:1-2 kvartseja

Paikka on asuinpaikasta Lanu 1 runsaat 100 m etelään, peltoaukean vastakkaisella puolella, Lanun navetta- ja talousrakennusten takana. Pellossa kertoi isäntä kyntäessään nähneensä paljon valkoista ukonkiveä. Pitkäkasvuinen vilja haittasi hiukan kvartsien löytymistä, mutta joitakin saatiin talteen. Löytöjä oli pellon yläosassa, ei todettavasti juuri 20 m alapuolella. Peltoaukean länsiosassa oli vahva heinä mutta asuinpaikka jatkunee sinnekin. Löydöt poimittiin n. 200m pituiselta alueelta.

33287



Lanu nautti - ym. telousohjeen mukaan
länsipuolella pelonni oleva arvioinnin
kouluseja poimittiin katkonin vau, ösi puol.
alueelta.

1967 Mäij Kollinmäis.

topografikartta 304207 C LÄNSIKYLÄ

koordinaatit: $x = 6714$ ~~20~~, $y = 520$ ~~40~~, $z = 25$

VIROLAHTI
LÄNSIKYLÄ 4
Lanu 3

kl. Raviijoki

tl. Lanu 13^{5,6}

om. Pekka Lanu, Raviijoki

kivikautinen asuinpaikka

KM 17417:1-3 kvartseja, kivilaji-iskennäisiä
kaksi kivikirvestä, hukassa ?

Paikka on Lanun talosta etelään n.120 m ,maantieltä lounaaseen kääntyvän tilustien varressa, tien kummallakin puolen pellossa. Maaperä on erittäin hienoa hiekkaa pienen mäkitöyrään alussa. Löytöjä poimittiin alkaen n.15 m maantielta tilustietä aina n.20 m matkalta. Punnertavaa kulttuurimaata ei näkynyt.

Isäntä kertoi, että ko. tilustien länsipuolelta pellostä oli joskus löytynyt kaksi kivikirvestä tai talttaa. Toinen niistä on hukassa ja toinen ollut viimeksi isännän veljellä, joka jonkin aikaa sitten on muuttanut Kotkan lähistöltä. Varmaa ei ole onko esine enää hänellä tallessa.

Luultavasti esineet kuuluvat samaan asuinpaikkaan, josta peräisin ovat poimitut löydöt.

Edelleen mainittakoon, että isännän mukaan metsässä ,lounaaseen asuinpaikalta on useita epämääräisiä kuoppia rivissä. Paikan pitäisi olla Lanun peltoaukean ja pienen metsäpellon välillä. Mitään emme kuitenkaan onnistuneet löytämään.

topografikartta 304207 C LÄNSIKYLÄ

koordinaatit: $x = 6714\ 90$, $y = 52948$, $z = 20-25$ m

VIROLAHTI
LÄNSIKYLÄ 5
Puntti

kl. Ravijoki

tl. Puntti 5²⁶

om. Hauri Puntti, Ravijoki

kivikautinen asuinpaikka

KM 17413:1-4 kiviesineitä

" 17414:1-4 kvartseja, kivilaji-iskennäisiä

Ravijoki-Ravijärvi maantien itäpuolella, Ravijoen peltoauekan pohjoislaidalla on n. runsaan 200m:n matkalta poimittu kvartseja. niitä oli Puntin hiekkakuopassa, taloon vievän tien pohjoispuolella, Talon pihateillä, kellareiden seuduilla ja teillä, sekä talon luonaispuolisessa pellossa. Lauri Puntti luovutti Museoon neljä kivi-esinettä, jotka hän kertoi löydetyksi kellarista joskus kauan sitten tehtäessä. Kellarin eteläpuolella, tieleikkauksessa oli näkyvissä pieni maanalainen nokipesäke ja punertavaa kulttuurimaata. Kysymyksessä on ilmeisesti sangen laaja asuinpaikka. Löytöjen alarajana oli sikäli kun saatettiin todeta 20 m:n korkeuskäyrä.

Lauri Puntin kertoman mukaan on Kansallismuseoon v. 1950 puolustuslaitoksen alueelta lähetetty esine KM 12514 löytynyt läheltä Puntin mäkeä, mutta tien länsipuolelta. (kts. LÄNSIKYLÄ 6). Puntin asuinpaikalta on matkaa Lanu 1 asuinpaikalle runsaat 200 m.

Isännän mukaan Puntti kuului aikanaan Harjun hovin maihin. Mäestä on ennenkin löydetty kiviesineitä, so. Harjun hovin aikana kun mäkeä käytettiin hiekanottoon. Näinollen voisi ainakin yksi vanha, Harjun mailta löydetty esine KM 3022:8 olla peräisin Puntin mäestä. On kuitenkin huomattava, että Harjun hoviin kuului Ravijoen lisäksi maita myös Länsikylästä ja Sydänkylästä, joten sikäläiset löydöt on pidettävä erillään.

Isännän kertoman mukaan on jossakin Puntin luoteispuolella -nykyisin puolustuslaitoksen aluetta - "pirunpelto". Käynnissä olevien taisteluharjoitusten vuoksi oli pulkkojen läpisy puolustuslaitoksen alueelle kielletty. Pirunpellon paikka jäi toteamatta.

Edelleen isäntä näytti talon koillispuolella olevassa metsässä joukon kuoppia, pituus n. 2 m, leveys 100 - 60 cm, syvyys n. 1/2 m. Kuopat olivat reunoilta umpeenkasvaneita, mutta selvästi näkyvissä. Kysymyksessä voi olla esim. vanhat taisteluhaudat, mutta vanhemmat kuin 1939-45 sotiin aikaiset. Lanun luona olevat ovat kuulemma samanlaisia.

VIROLAHTI
LÄNSIKYLÄ 5

33281

hiekka-kuoppa
↓

riihi
↓

arvoinen
raivaus
↓

Puutti.



Puutin maaki etelästä, maanpäältä.
Varemmalla hiekka-kuoppa, keskellä riihi
äänimies. oikealla on arvin rakennus.

Riikin ja arvinrakennuksen välillä, niiden
takana muutama kellarit, joiden luo-
not löytyvät mm. kivierineet.

Matti Kojonius 1967

topografikartta 304207 C LÄNSIKYLÄ

~~koordinaatit:~~

VIROLAHTI
LÄNSIKYLÄ 6
Ravijoki

kl. Ravijoki

tl. -

om. Puolustuslaitos

kivik. irtolöytö

KM 12514 kourutaltta

(s. Nuvoton)
Esinäen löysi v.1950 jääkäri Auvo Kaaro (Rask.k./jp/jr 9) ja esineen ilmoitti museoon ltn Tauno Kulo. Löytöpaikaksi mainitaan pienen suon reuna Ravijoki-Ravijärvi tien länsipuolella. Löytökohta on n.12 m suon reunasta pienen kalliojyrkänteen vierellä.

Paikka on Puntin ilmoituksen mukaan Puntin mäellä, tien länsipuolella. Taisteluharjoitusten vuoksi oli alueella kuitenkin ulkopuolisille liikumiskiello, eikä paikka voitu lähemmin tarkastaa.

kl.Ravijoki ?

tl.Harjun koulutila 5⁴

om.valtio

kivikauden irtolöytö

KM 3022:8

Esineen on löytänyt joskus vuosisadan alussa torppari Elias Typpä ja Museoon se on tullut Lindströmin välityksellä. Löytöpaikaksi ilmoitetaan ainoastaan Harjun koulutila. Löytö saattaa olla peräisin esim Puntin mäestä (kts. LÄNSIKYLÄ 5).

topografikartta 304207 C LÄNSILYLÄ

VIROLAHTI

koordinaatit: a) $x = 671174^2, y = 52724, z = 10$
b) $x = 671138, y = 52720^2, z = 15$

LÄNSIKYLÄ 8

Pyöliinipohja

kl. Länsikylä

tl. a)

2⁹² b) *toinen koordinaatti*

om. EERIK JAAKKOLAN PERIKUNTA, VIROLAHTI

hiidenkiukaita

Gunnar Rosenin matkallaan v.1960 ilmoittamat hiidenkiukaat. Kysymyksessä ovat ilmeisesti samat rökkiöt, joista jo Blomqvist 1885 mainitsee Länsikylässä, vaikka tietoja ei aivan varmasti voida yhdistää juuri näihin. (Riitänityn kallioiden m. myös Tallgren 1907.)

Rökkiöt sijaitsevat kahdessa ryhmässä: a) pohjoisempi on Järvenkylän kylätien länsipuolella, käsittäen 5 rökkiötä. Niistä yksi, pohjoisin on muista erillään, n. 30 m tieltä länteen, kalliopohjalla. Rökkiö oli pahoin hajoitettu, jonkinlaista isoista kivistä tehtyä reunakehää oli jäljellä itäsivulla. Lämpimittana on ollut n. 5 m. Tästä n. 100 m etelään ovat muut neljä rökkiötä: ne sijaitsevat kaksittain. Toinen pari on n. 30 m tieltä loivalla kalliolla n. 2 m päässä toisistaan. Pohjoisempi on pyöreä, isoista kivistä tehtyä reunakehää näkyvissä, keskustassa pientä tiivistä kiveystä, läpimittana n. 5 m. Sen vierellä oleva on pitkänomainen (E-W) suunnassa, ja n. 5x7 m kokoinen. Keskellä rökkiötä kasvaa koivu. Kumpikin on matala ja ilmeisesti pengottu ja osaksi hajoitettu. - Toinen rökkiöpari on n. 10 m tieltä ja edellisistä n. 20 m itään. Nämä rökkiöt, jotka samoin ovat kalliopohjalla näkyvät tielle. Itäisempi on n. 5 m läpimitaltaan ja reunakehä selvästi näkyvissä, mikä johtunee osittaisesta hajoitamisesta. 2 m:n päässä länteen tästä on toinen pahoin hajoitettu rökkiö; aivan varmaa ei ole onko kysessä erillinen rökkiö vai yhdestä hajoitetusta erikseen kannettu kivikasa.

Toinen rökkiöryhmä on n. 400 m kaakkoon ryhmästä a), myös tien länsipuolella. Rökkiöt sijaitsevat korkeahkolla kalliolla ja näkyvät hyvin tielle. Niiden etäisyys tiestä on n. 50 m. Kumpikin on kalliopohjalla, läpimitaltaan n. 6-7 m ja melko pahoin pengottuja. Rökkiöiden väliä on ollut luultavasti vain 2-3 m, mutta paikaltaan viskellyt kivet sekoittivat rajan. Rökkiöt ovat olleet korkeampia ja suurempia kuin ryhmässä a. Myös täällä oli jonkinlaista reunakehää paikoin erotettavissa. Paikalta, jossa rökkiöt sijaitsevat näkyy puiden lomasta etelässä merta.

VIROLAHTI
LÄNSIKYLÄ 8
Pyölin polja.

33282



Pohjoisempi läidenkainas rykelmä.
33283



Pohjoisin, erillinen, palasti kajoanut räykeliö pari
kur. lounaasta.

Tältä n. 30 m oleva räykeliö pari
kuvattu kaakosta

Matti Koskimies 1967

33284



a)

33285



b)

Pyyölin polijan eteläisempi händenkiväärinylleä

a) kuvattu kivilisesta hiehta

b) kuvattu polijonesta; puiden loueasta pil-
kattaa Pyyölin polijan taliti.

Keij Koskimies 1967

TS Couquist	1955	Tai tai / yobli
Gallgo	1903	
Dra	1960	

topografikartta 304207 C LÄNSIKYLÄ

koordinaatit:

VIROLAHTI
LÄNSIKYLÄ 9
Pyölinmäki

kl.Länsikylä

tl.

om.

"vieritettäviä kiviä"

Inventointi 1967, Mirja Koskimies

VIROLAHTI

LÄNSIKYLÄ 9

Pyölinmäki

Raunion ilmoituksen mukaan on Pyölinmäellä, Virojoki-Klamila maantien pohjoispuolella, entisen urheilukentän vaiheilla jossain "vieritettäviä" kiviä ". Paikkaa ei löydetty.

topografikartta 304207 C LÄNSIKYLÄ

VIROLAHTI
LÄNSIKYLÄ 10
Tinkanen

kl.Järvenkylä

tl.Tinkanen

om ?

kivik.irtolöytö

KM 3022:10 tasataltta

Inventointi 1967, Mirja Koskimies

VIROLAHTI

LÄNSIKYLÄ 10

TINKANEN

Esin on tullut museoon Lindströmin välityksellä 1903. Löytöpai-
kaksi ilmoitetaan Järvenkylän Tinkanen. Lähempi paikallistus ei mah-
dollinen.

Hessom. Tinkanen kartta 10/28

topografikartta 304207 C LÄNSIKYLÄ

VIROLAHTI
LÄNSIKYLÄ 11
Seppälä

kl. Järvenkylä

tl. Seppälä

om. ?

kivik. irtolöytöjä

KM 3022:11,12,13 tasataltta, ~~tasataitta~~, tasataltta

Inventointi 1967, Mirja Koskimies

VIROLAHTI

LÄNSIKYLÄ II
SEPPÄLÄ

Esineet ovat tulleet Museoon Lindströmin välityksellä 1903. Löytäjäksi ilmoitetaan Miina Antintytär Siikkanen ja Löytöpaikaksi Seppälän maa. Lähempi paikallistus mahdoton.

topografikartta 304207 C LÄNSIKYLÄ

koordinaatit: $x = 671890$, $y = 52618$, $z =$

VIROLAHTI
LÄNSIKYLÄ 12
Tasa

kl. Länsikylä

tl Tasa. 3²¹

om. O. Lammi ?, Länsikylä

kivikauden irtolöytö

KM 16628 poikkikirves

kiviesine , hukassa ?

Löytöpaikaksi muistettiin talossa pelto talon itäpuolella;esine on kuuleman mukaan vanha löytö,joka kauan kuljeksi talon tavaroissa. Pellosta muistettiin löytyneen toisenkin kiviesineen.joka nyt on hu-kassa.Paikalla ei ollut mitään asuinpaikkaan viittaavaa näkyvissä.

topografikartta 304207 C LÄNSIKYLÄ

koordinaatit: x = 6714 ~~02~~, y = 5254³~~0~~, z = 15

VIROLAHTI
LÄNSIKYLÄ 13
Jokrannan pelto

kl. Länsikylä

tl. Mäkelä 5¹¹

om. Jaakko Paronen, Länsikylä

kivik. asuinpaikka

KM 9096:3 ~~poikkikivies~~

" 17420:4-5 kvartseja

Paikalla on G. Rosen 1950 käydessään olettaut olevan asuinpaikan. Isännän opastuksella tarkastettiin niitty, joka sijaitsee n. 300 m talosta luoteeseen, kylätien eteläpuolella. Pelto on pieni etelään kohti Pitkälkoskenjokea viettävä. Sen länsireunalla on pieni tilustie. Muutamia iskennäisiä poimittiin maantien ja tilustien risteyksestä ja pellon reunasta. Pitkä ja vahva heinä esti pellon lähemmän tarkastuksen. Kysymyksessä on kuitenkin varsin ilmeisesti asuinpaikka.

PAIKKAA KOSKEVIA TIETOJA YM.

~~1950 ROSEN~~

~~1960 ROSEN~~

1967 INVENTIINTI, 1967

kl.Länsikylä

tl.

om.

kivik.irtolöytöjä

KM 3755:2,3 pieni tasataltta,kourutaltta

7045: tasataltta

Esineet 3755:2 ja 3 on lajoittanut museoon kansak.op.Olli Berg. löytöpaikaksi ilmoitetaan Länsikylä, Klamila.

Esine 7045 ilmoitetaan löydetyksi Tasan maalta ent.suosta Harjun kylän vanhoilta mailta. Kyseessä saatta olla sama Tasa, josta on peräisin kiviesine KM 16628 (kts.LÄNSIKYLÄ 12). Talossa ei kuitenkaan muistettu löytöä.

kl. Järvenkylä

tl. Tinkanen

om.

kiviröykkiö ?

Raunion ilmoituksen mukaan on jossakin Tinkasen maalla Hinkajärven eteläpuoleisella kallioilla kiviröykkiö ja kaakossa (?) pitäisi olla useampia.

Paikat jäivät tarkastamatta .

kl.Länsikylä

tl.Kääriä

om.

kivikauden irtolöytö

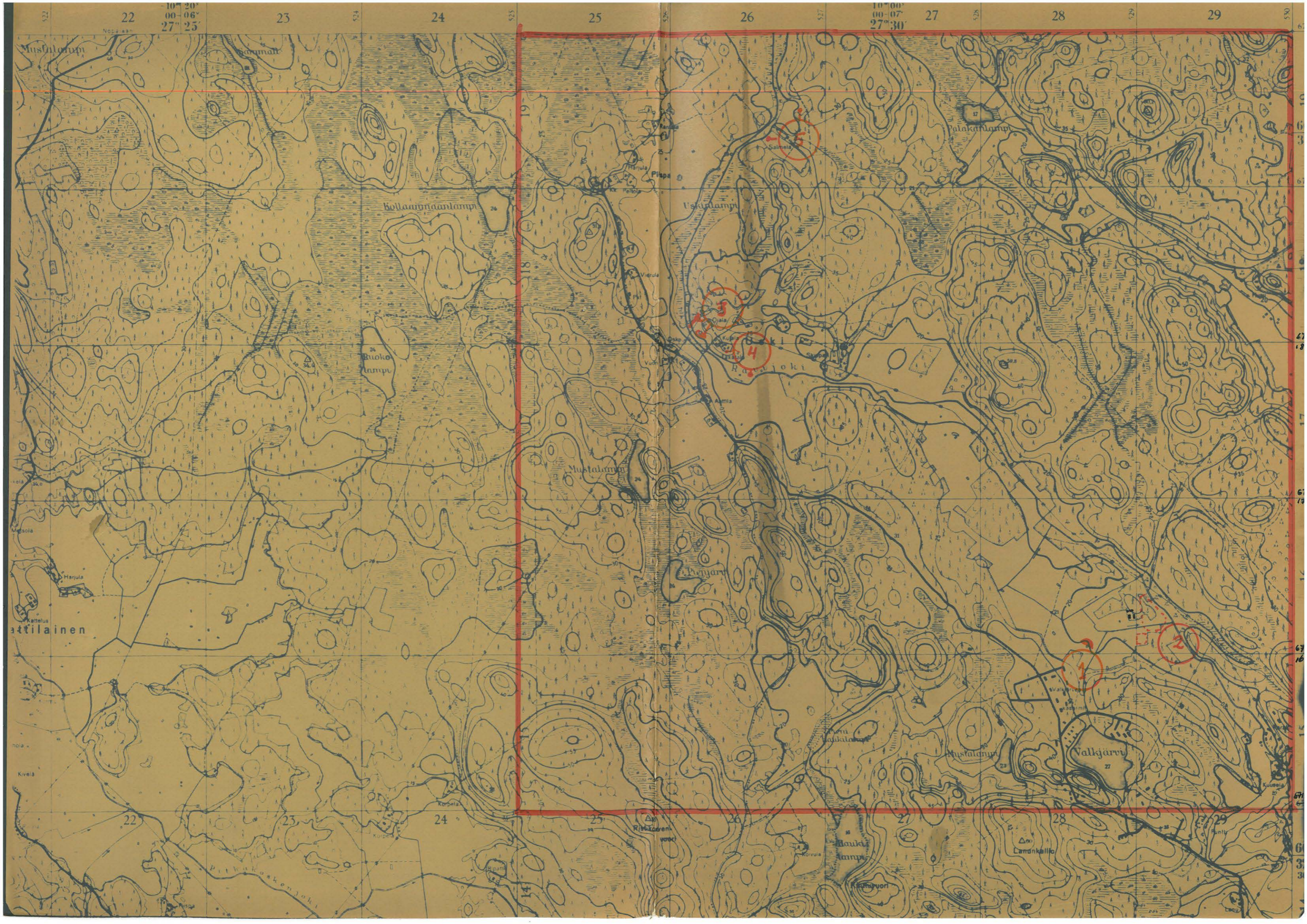
Virolahden kotoseutumuseo: alkeellinen reikäkivi

N^o 2939

Kotiseutumuseoon v.1960 Heikki Piispan tuoma esine. Löytöpaikaksi ilmoitettiin Kääriän pelto, Hauklammin niitty, josta esine oli löydetty ja jossain vaiheessa nostettu maakiven päälle.

Länsikylässä on lähekkäin kaksi Kääriän taloa. Hauklammella tarkoitettanee n.1600 m koilliseen taloista olevaa lampea (kartalla Haukilampi), jonka läheisyydessä on Länsikylän maita.

17	1.VIROLAHTI Ravijoki Kuusela	<u>kivik.asuinpaikka</u>
18	2.VIROLAHTI Ravijoki Koso 10 ²⁵	<u>kivik.asuinpaikka_?</u>
19	3.VIROLAHTI Ravijärvi Jokela 2 ⁶	<u>kivik.asuinpaikka</u>
20	4.VIROLAHTI Ravijärvi Suur-Uski	kivik.irtolöytö
21	5.VIROLAHTI Ravijärvi Salmela	kivik.irtolöytöjä
	6.VIROLAHTI Ravijärvi	kivik.irtolöytöjä ei kartalla
	7.VIROLAHTI Ravijärvi Mäkelä ?	kivik.irtolöytö ei kartalla
	8.VIROLAHTI Ravijärvi Piispa	kivik.irtolöytö ei kartalla
	9.VIROLAHTI Ravijärvi Uski ?	kivik.irtolöytö ei kartalla



TOPOGRAFIKARTTA
peruskartta 304207 D USKI

VIROLAHTI

koordinaatit : x 671608 , y = 52988, z = n.20 m

USKI 1
Kuusela

kl. Ravijoki

tl. Kuusela

om. Erkki Uski, Ravijoki

kivikautinen asuinpaikka

KM 17410:1-3 kvartseja

Paikka sijaitsee Ravijoki-Ravijärvi maantieltä n. 400 m koilliseen, Puolustusvoimien Valkjärven kasarmialueen pohjoispuolella, Koson peltoaukean länsilaidalla. Maasto laskee paikalla loivasti koilliseen ja itään. Löytöjä poimittiin pääasiassa pellon ylälaidasta aina n. 30 m:iin saakka metsänreunasta alaspäin. Aukean itäpuolella on Eino Koson talo, jonka lähistöllä on myös ilmeisesti asuinpaikka (kts. USKI 2). Aukean itäreunalla virtaa verraten kapea Ravijoki.

liitteenä valok:

paikkaa koskevia tietoja ym.

1967 inventointi, Mirja Koskimies

ТОПОГРАФИКАРТА
peruskartta 304207 D USKI

koordinaatit : $x = 671620$, $y = 52910$, $z = n.20$ m

VIROLAHTI

USKI 2

Koso

kl. Ravijoki

tl. Koso 10²⁵

om. Eino Koso, Ravijoki

kivikautinen asuinpaikka ?

KM 14473 tasataltta, mitat 61x36x20 mm

" 15162:1-2 (tasataltta, oikokirves, mitat a:76x54x24, b:81x43x29 mm

" 17409:1-3 oikokirves, kaksi talttaa

Vuosina 1958 ja 1959 on Koson tilan mailta asuinrakennuksen läheisyydestä löydetty kolme kiviesinettä. Taltan KM 14473 löytöpaikaksi ilmoitetaan n. 1 km Koson talosta pohjoiseen; esine löytyi n. 0-50 cm syvältä suomudasta jokea perattaessa. Ravijoen rannasta n. 100 ja 80 m:n päästä kerrotaan esineiden KM 15162:1-2 löytyneen. Löytöpaikka oli pelto ja löytösyvyys 25 - 30 cm.

Koson tilan itä- ja kaakkoispuolella on viime vuosina suoritettu pelto-
lonraivaustöitä Ravijoen länsirannan viereisellä alueella. Inventointimat-
kalla saadut esineet KM 17409:1-3 olivat kertoman mukaan löytyneet jostain
pellosta talon ja Ravijoen ja talon kaakkoispuolelta. Pellot olivat
kuitenkin paikalla käytäessä nurmena, joten havaintojen teko oli lähes
mahdotonta. Ilmeistä kuitenkin on, että jossakin verrattain lähellä Koson
taloa on kivikautinen asuinpaikka, josta kiviesineet ovat peräisin. Sen-
sijaan aukean toiselta puolen Kuuselan asuinpaikalta (kts. USKI 1) ne
eivät löytäjien antamien tietojen mukaan ole peräisin.

liitteenä valok:

TOPOGRAFIKARTTA

~~peruskartta~~ 304207 D USKI

koordinaatit : x = 671876¹¹, y = 52618⁻⁸, z = n.20 m

VIROLAHTI

USKI 3

Jokela

kl. Ravijärvi

tl. Jokela 2⁶

om. Pentti Uski, Ravijärvi

kivikautinen asuinpaikka

KM 17408:1-5 kvartseja

Asuinpaikka sijaitsee Jokelan talon (topografikartalla Ojama) vierellä Ravijokeen laskevalla rinteellä. Löytöjä tehtiin vihannesmaasta kylätien pohjoispuolelta, talon vanhan riihen viereltä ja alapuolelta sekä pohjoisessa pellon keskivaiheilta aina metsän reunaan saakka. Riihen ja vm. pellon välillä oli pitkää heinää kasvavia sarkoja jotka ilmeisesti kuuluvat samaan asuinpaikkaan, mutta joilta ei voitu kasvullisuuden vuoksi tehdä mitään havaintoja. Löytöpaikoilla oli pellon pintaan ruokamullan joukkoon sekoittunut jonkinverran hiukan punertavaa hiekkaa.

Rinne laskee Ravijokeen ja alimmat löydöt - riihen päädyn viereltä - olivat ilmeisesti vanhan rantatörmän alaosasta. Törmä on melko hyvin vieläkin erotettavissa.

33309

VIROLAHTI
USKI 3
Jokela



Jokelan asuinpaikka, kuvattu Raviin
länsipuolelta tiehti, lounasta, oikealla
Jokelan asuinalue (vaalea tulo) etelällä
keskellä vanha risti. Pensaiden välillä
syväuomainen Raviin.

1967 H. Koskimies.

TOPOGRAFIKARTTA

peruskartta 304207 D USKI

koordinaatit : x = 671820 , y = 52610 , z = alle 20 m

VIROLAHTI

USKI 4

Suur-Uski

kl. Ravijärvi

tl. Suur-Uski

om: Otto Suur-Uski, Ravijärvi

kivikauden irtolöytö

KM 12190 vasarakirves

(KM 17107:1 tuluspiin pala)

USKI 4

SUUR-USKI

Suur-USkin maalta löytyneen vasarakirveen löytöpaikka oli Isännän mukaan Ravijokeen loivasti viettävä pelto talon eteläpuolella, josta kirves löytyi ojaa kaivettaessa. Maa on paikalla savimultaa, eikä mitään erityistä ollut havaittavissa. Isäntä kertoi, että paikalta oli joskus löytynyt jonkinlainen "jauhinkivi", joka hänen muistaakseen oli Ravijärven kansakoululla.

Suur-USkin asuinrakennuksen länsipäädyn puoleisesta puutarhasta löytynyt piipala on ilmeisestikin myöhäinen tuluspiipala.

Uskin talo on kylän vanhan asutuskeskuksen paikalla. Suur-USkin vanha asuinrakennus on joskus sijainnut nykyisen länsipuolella, suuren vajan paikalla. Isännän mukaan tunnetaan taloa koskevia asiakirjoja ja asukkaita 1620-luvulta alkaen.

VIROLAHTI
USKI 4
Suom-Uski

Suom-Uskin talo
tulospää
↓

vasarakuono
↓

33313



Vasarakuono (nr) 2197 löydy paikalta Suom-Uskin maalla; erinä löydyt pui-
sen ristim paikalta ojaa kaimetasta. Tulospää 17107 jala löydy Suom-Uskin
talon lounaanpuolelta puutarhasta. Kuva otettu lounaasta maantietä.

TOPOGRAFIKARTTA
peruskartta 304207 D USKI

koordinaatit: a) $x = 671950, y = 52682, z = n.20 \text{ m}$

b) $x = 671980, y = 52682, z = n.20 \text{ m}$

VIROLAHTI

USKI 5

Salmela

kl. Ravijärvi

tl. Salmela

om. Viljo Uski, Ravijärvi

kivikauden irtolöytöjä:

KM 13882:1-2 kourutal^{a)}ta, reikäkivi^{b)}

" 17406:1 kvartsi-iskennäinen ?

Esineiden löytöpaikaksi ilmoitetaan löytötiedoissa Vieru-niminen pelto, joka sijaitsee talon pohjoispuolella. Löydöt tehtiin v. 1953, mutta löytäjän ilmoituksen mukaan vain kourutaltoa löytyi Vieru-pellosta; reikäkivitaas löytyi talon eteläpuolella olevalta pellolta n. 100 m Ravijoes-
ta. Vm. löytöpaikalla maa oli savin sekaista multaa ja pelto lähes Ravi-
joen korkeudella. Sensijaan Vieru-pelto on joku korkeammalla, 20 m:n kor-
keuskäyrä kulkee pellon yläosassa. Alaosa peltoa on savensekaista multaa,
mutta yläosassa on pintaan nousut runsaasti hiekkaa. Mitään löytöjä ei
pellosta keksitty, vaikka olosuhteet olivat hyvät niiden huomaamiseen.
Sensijaan pellon lounaiskulmasta, pienen metsäsaarekkeen kärjestä löytyi
ojasta yksi kvartsi-iskennäinen (♂). Maa ojaleikkauksessa oli kellertävää
hiukan savensekaista hiekkaa. Pellon yläosassa saattaa olla asuinpaikka,
vaikka sellaista ei pystytykään toteamaan. Paikka olisi asuinpaikaksi
melko sopiva.

33310



Salmelan tilan kirkon puolella oleva
Väinö-niminen peltö, josta on löytynyt
diverine. Ylläsiellä metsän rajana oli
pellon puolelta vaaleaa hiekkaa.
Koukuri löytyi keskellä olevan mäntymetsän
kärjestä. Kuvaatti luvasta talon
pihalta.

Matti Koskinen 1967

kl.Ravijärvi

tl.-

kivik.irtolöytöjä:

Ravijärven kansakoulu:"kivipuukko " :118 x 36x6 mm

poikkikirves :54x40x18 mm

poikkikirves :89x44x17 mm

poikkikirves :67x49x16 mm

kourutaltta :81x41x19 mm

poikkikirves :69x43x14 mm

poikkikirves :75x38x17 mm

"jauhinkivi" ? vrt.USKI 4

Esineet ovat Ravijärven kansakoululla. Tarkempia löytötietoja ei ole, mutta luultavasti löytöpaikat ovat Ravijärven kylää.

Käydessämme koululla oli opettaja matkoilla eikä vahtimestari tiennyt missä esineitä säilytetään tai olivatko ne lainkaan enää koululla, sillä koulu lopetettiin keväällä 1967. Täten jäi myös toteamatta oliko löytöjen joukossa Suur-Uskin maalta löydetty "jauhinkivi" ja mahdollisia muita ennen tuntemattomia löytöjä. Esineiden tulevasta sijoituspaikasta ei myöskään tiedetty.

kl. Ravijärvi

tl. Mäkelä ?

om. -

kivikauden irtolöytö

KM 2453:36 kourutaltoa

A.R. Blomqvistin matkaltaan v. 1885 tuoma esine, jota kerrotaan säilytetyn Mäkelän talossa. Tarkempia tietoja ei saatu nytkään.

kl. Ravijärvi

tl. Piispa

om. -

kivikauden irtolöytö:

KM 2453:35 lattea tasataltta

A.R. Blomqvistin matkaltaan tuoma esine. Löytöpaikaksi mainittu Ravijärven Piispan talo. Mistä Piispan kyläryhmän talosta mahdollisesti on ollut kysymys ei käynyt inventointimatalla selville.

kl. Ravijärvi

tl. Uski ?

om.

kivikauden irtolöytö:

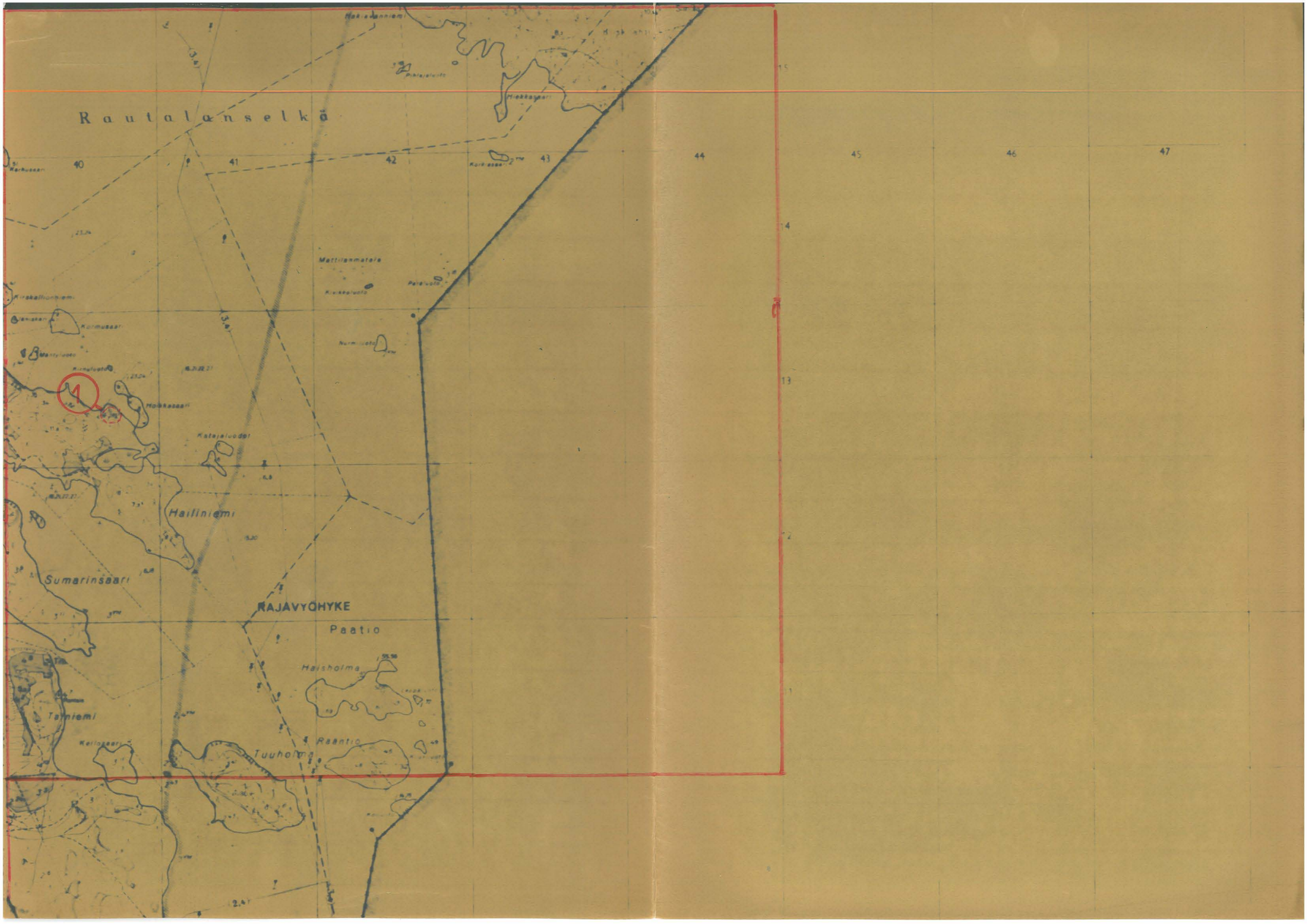
Virolahden kotoseutumuseo N^o 2334 poikkitaltta

Kotiseutumuseossa olevien tietojen mukaan esineen on löytänyt v.1959 Ravijärven Uskista Pauli Uski. Löytöpaikkaa ei tarkastettu, koska tieto löydöstä tuli aivan työn loppuvaiheessa. Ilmeisesti kysymyksessä on kuitenkin Uskin mäki, ~~muttei~~ Jokelan tai Suur-Uskin talot, sillä niissä ei löydöstä käydessämme tiedetty. Myöskin on mahdollista että löytö on tehty esim. Jokelan talon pellosta, mutta löytäjä ollut talon väkeen kuulumaton.

peruskartta 304401 A HAILNIEMI

VIROLAHTI

1.VIROLAHTI Eerikkälä Hailniemi ,epäm.röykkiötä.



Rautalanselkä

RAJAVYÖHYKE

Paatio

Haisholma

Tuuholma

Hailiniemi

Sumarinsaari

Talniemi

Mattilanmatala

Korkeasaari

Hiekkasaari

Nurmi

Katajalaudo

Korkeasaari

Mantyluoto

Kormusaari

Kirakallionniemi

Karhuasaari

40

41

42

43

44

45

46

47

15

14

13

12

1

peruskartta 304401 A HAILNIEMI

koordinaatit: x = 6713 72, y = 540 60, z = 5-10 m

VIROLAHTI

HAILNIEMI 1

Hailniemi

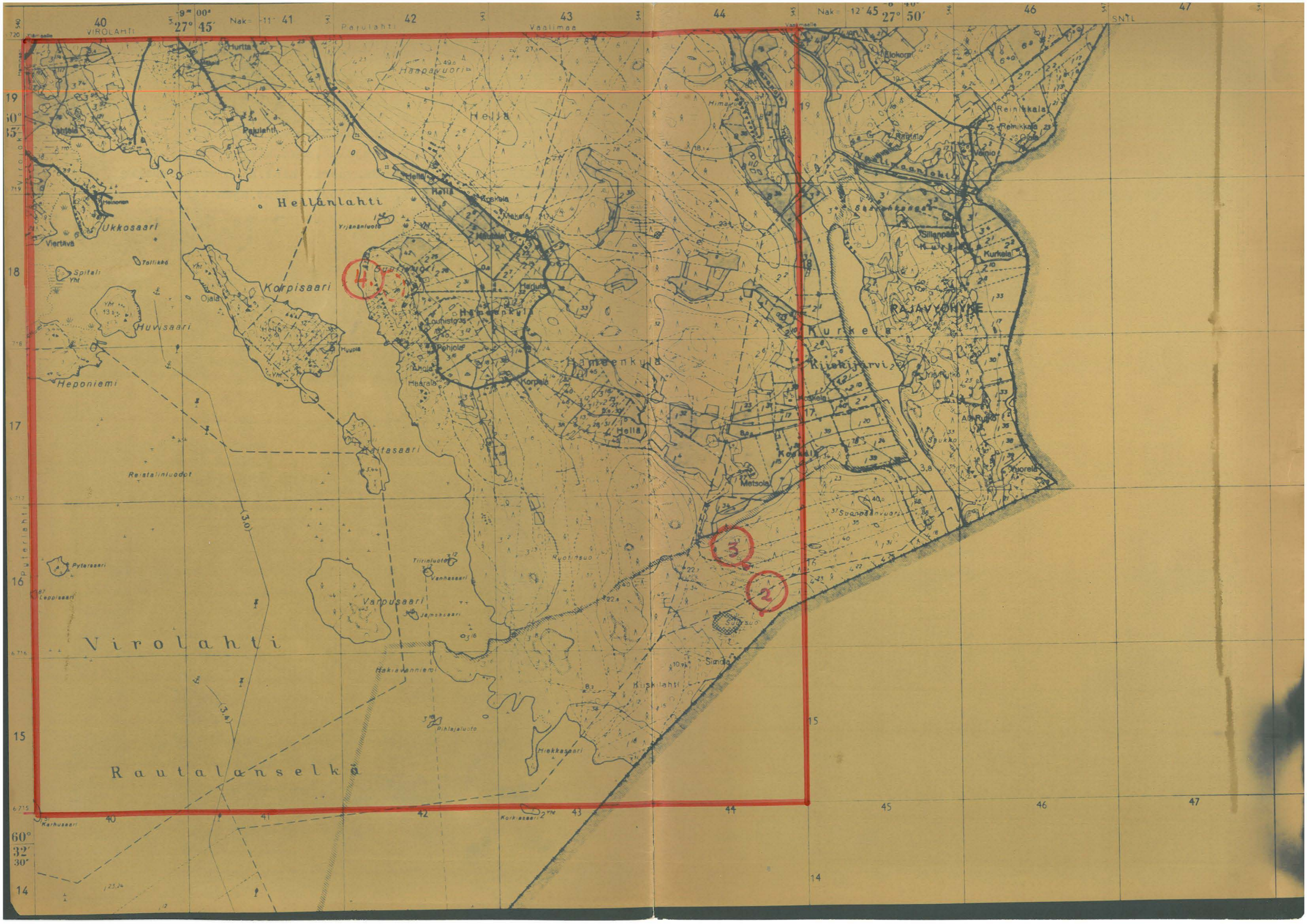
kl. Eerikkälä

tl.

epäm. röykkiöitä ?

Raunion ilmoituksen mukaan Eerikkälän Hailniemen vuoren päällä on kivistyksiöitä. Peruskartalle on paikkaan merkitty louhoksia ja mahdollisesti kysymyksessä on louhosten jäljiltä olevia kivikasoja. Samanlaisia mainitsee mm. Rosen Pyterlahden Varpusaareltä kertomuksessaan v:lta 1919. Niiden hän ilmoittaa olevan 1700- ja 1800-lukujen louhosten jäljiltä.

1. VIROLAHTI Pajulahti/~~Vaalimaa~~ ,kivik.irtolöytö (ei kartalla)
2. VIROLAHTI Kiiskilahti Pohjola ,epäm.kivilatomus
3. VIROLAHTI Kurkela Suonpäänvuori, hist.ajan vartiopaikka
4. VIROLAHTI Hämeenkylä, Suurvuori , hist.ajan vartiopaikka



40 VIROLAHTI

27° 45'

Nak= 11° 41'

Papulahti

42

43

Vaalimaa

44

Nak= 12° 45' 27" 50'

46

SNL

47

Hellänlahti

Korpisaari

Hella

Hella

Hämälänpöytä

Hämälänpöytä

RAJAVYÖHYKE

Kurkela

Kivokijärvi

Virolahti

Rautalanselkä

Vanpusaari

Hakivannieri

Pihlajaluoto

Hiekkasaari

Suursuo

Sinda

Kivokijärvi

4.

3.

2.

kl. Pajulahti/Vaalimaa

tl. Tylli

om. ?

kivikauden irtolöytö

KM 6270:1 oikokirves

Esine on tullut museoon Keräilijä Lindströmin välityksellä v. 1913. Löytäjäksi mainitaan torppari Eljas Kirppu ja löytöpaikaksi Tyllin talon maat n. 300 m Vaalimaanjoesta länteen olevalla rinteellä.

Hämeenkylässä tai Pajulahden kylien maita ei nykyisin ole missään Vaalimaanjoen rannalla. Vuosisadan alussa on tietenkin voinut olla toisin.

Mainittakoon, että Vaalimaan Kuokanmäen irtolöytöjen löytöpaikka on Vaalimaanjoen länsirannalla ja n. 250-300 m joesta. Samalla Kuokanmäellä on ollut Kirppu niminen talo, joksi kartalla on merkitty nykyinen Koskelan tila. Tilasta käytetään kuitenkin nimeä Koskela.

peruskartta 304401 B HÄMEENKYLÄ

koordinaatit: $x = 6716$ ~~22~~, $y = 544$ ~~70~~, $z = 20-10$ m

VIROLAHTI
HÄMEENKYLÄ 2
Kiiskilahti

kl.Kiiskilahti

tl.Pohjola

om Aimo Pohjola,Kiiskilahti (Hämeenkylä ?)

ajaltaan epäm.kivilatomus.

Eino Raunion antamien tietojen mukaan Aimo Pohjolan maalla Kiiskilahdessa, alueella, joka sijaitsee rajavyöhykkeellä on etelään viettävässä rinteessä kivilatomus, jota hän kuvaa seuraavasti: "Rakennelma on tehty ihmisen kannettavissa olevista kivistä. Yksirivisen latomuksen kaksi toisistaan n. 2 m päässä olevaa pitkää sivua ovat n. 3-3,5 m ja pohjoispäässä päällimmäinen kivrivi oli ladottu jonkinverran kaarevaksi. Rakennelman suunta oli N-S. Eteläpäässä ei ollut sivuja yhdistävää latomusta. Tämän pään edessä näytti olevan kaivamalla tehty laitteen levyinen tasanne, ja vaikutti niinkuin tasanteita olisi vielä kaksi muutakin rappujen tapaan edellistä alempana. Rakennelma sijaitsi etelään viettävällä some-rikko rinteellä. Latomuksen sisällä oli hyvin vanha tervaskanto, josta enää oli säilynyt vain sormenpaksuinen sydänosa. Latomuksen sisäpuolella oleva hiekka oli muualta tuodun näköistä ja eräästä pienehköstä kivistä voisi päätellä sen tuoduksi meren rannasta, koska kivi oli hioutunut merenrantakivien tapaan. Paikalta on nykyisin rantaan n. runsas kilometri".

Paikka jäi lähemmin tarkastamatta, mutta selostuksen pohjalla tulevat etsimättä mieleen mm Pitkäpaaden saaristosta kuvatut erilaiset latomukset (vrt. Tallgren, Suomen kiinteät muinaisjäännökset, ss. 39 ja seur., H:ki 1918)

peruskartta 304401 B HÄMEENKYLÄ

koordinaatit: x = 6716 52, y = 544 60, z = n.30 m

VIROLAHTI
HÄMEENKYLÄ 3
Suonpäänvuori

kl.Kurkela

tl. -

hist.ajan vartiopaikka

Raunion ilmoituksen mukaan on Kiiskilahteen vievän tien pohjoispuolella pienehkö kivikasa, jossa kivien välissä on miltei täysin maatunut lähes 2 m pitkä hirren jäännös. Paikalla tiedetään olleen Venäjän vallan aikainen viestityslaitte vartiointitupineen.

peruskartta 304401 B HÄMEENKYLÄ

koordinaatit. x = 6718 40, y = 542 30, z = 30

VIROLAHTI
HÄMEENKYLÄ 4
Suurvuori

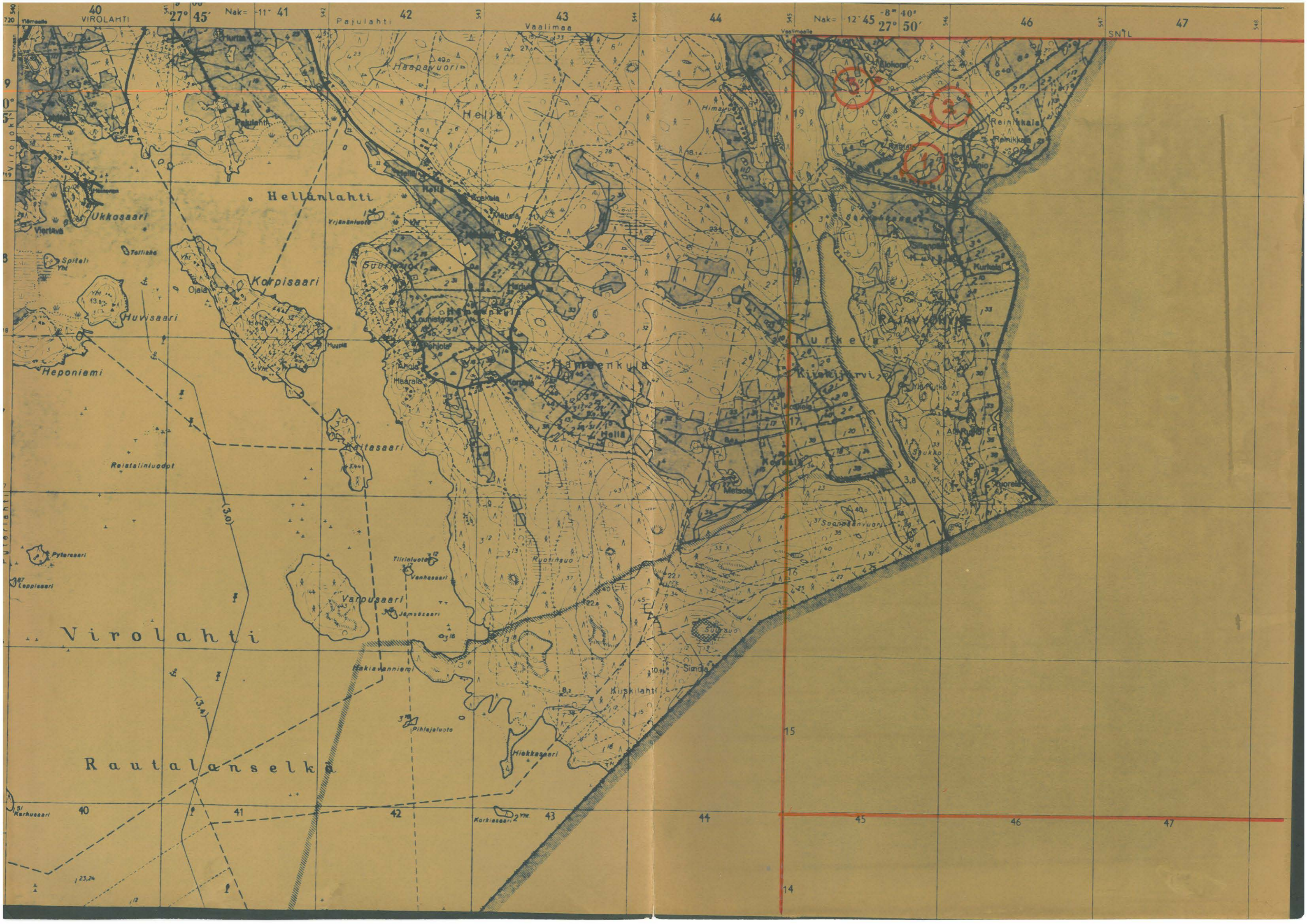
kl. Hämeenkylä

tl. -

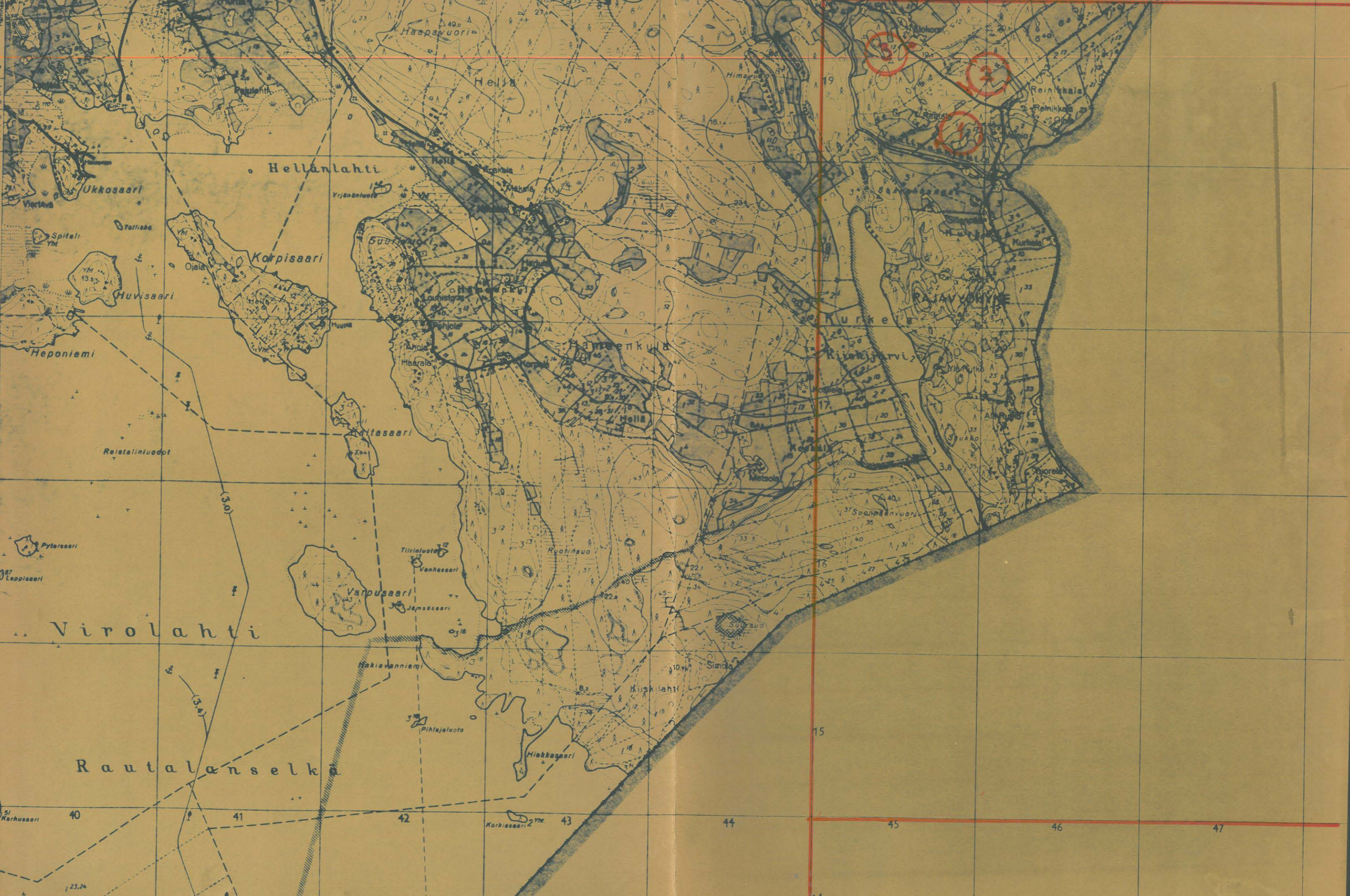
hist. ajan vartiopaikka

Raunion ilmoituksen mukaan Hämeenkylässä Suurvuorella (kartalla Suurivuori) on samanlainen vartiointipaikka kuin Suonpäänvuoren eteläkärjessä. Paikalla pitäisi kertoman mukaan olla kiviröykkiö, jossa maatuneen hirteen jäännöksiä.

1. VIROLAHTI Vaalimaa Rantala 4²⁴ kivik.irtolöytö
2. VIROLAHTI Vaalimaa Rantala 4²⁴ kivik.asuinpaikka
3. VIROLAHTI Vaalimaa Elokorpi 4¹², 3⁵, kivik.asuinpaikka ?



40 VIROLAHTI 27° 45' Nak= -11° 41' 3 Pajulahti 42 33 Vaalimaa 44 Nak= 12° 45' -8° 40' 27° 50' 46 547 SNTL 47 548



40 41 42 43 44 45 46 47

peruskartta 304401 D KURKELA

VIROLAHTI

koordinaatit: $x = 6719$ ~~12~~, $y = 545$ ~~70~~, $z = 15$

KURKELA 1

Rantala

kl.Vaalimaa

tl.Rantala 4²⁴

om.Veikko Ojanen,Vaalimaa

kivikauden irtolöytö

Virolahden Kotiseutumuseo:

N:o 37 poikkikirves

Kiviesineen löysi v.1960 Rantalan talon vaari Sakari Ojanen. Löytöpaikaksi muisti emäntä Vaalimaan jokeen viettävän pellon yläreunan suuren maakiven läheltä. Mitään asuinpaikkaan viittaavaa ei pellossa näkynyt.

Rantalan eteläpuolella kertoi emäntä jokea perattaessa löydetyn vanhan kivisillan jäännöksiä.

n.400m päässä koillisessa on maantienvarrella asuinpaikka vrt. KURKELA2

peruskartta 304401 D KURKELA

koordinaatit: $x = 671946, y = 54590, z = 20-15$

VIROLAHTI

KURKELA 2

Rantala

kl. Vaalimaa

tl. Rantala 4²⁴

om. Veikko Ojanen, Vaalimaa

kivikauden asuinpaikka

KM 17389:1-3 piitä, kvartsia

Paikka sijaitsee Vaalimaa-Kurkela maantien pohjoispuolella, n. 250 m rajavartiossoon vievältä tieltä maantietä rajavyöhykkeelle. Löytöjä tehtiin ojaleikkauksesta ja pääosa pii-iskennäisistä tuli n. 100 m matkalta, muutamia aina 50 m päästä kaakkoon paikasta. Maaperä oli pääasiassa kellanharmaata, hienohkoa hiekkaa. Maasto kohoaa loivana kangasmaana pohjoiseen. Löytöpaikka sattuu 20 ja 15 m korkeuskäyrien välille. Tien alapuolella ojaleikkauksessa ei näkynyt löytöjä. Myöskään löytöalueen jatkumista ylös rinteeseen ei saatu selville vahvan humuskerroksen vuoksi.

peruskartta 304401 D KURKELA

koordinaatit: $x = 671970, y = 54554, z = 20-15$ m

VIROLAHTI

KURKELA 3

Elokorpi

kl.Vaalimaa

tl.Elokorpi 4¹²;3⁵

om.Eino Värri,Vaalimaa,

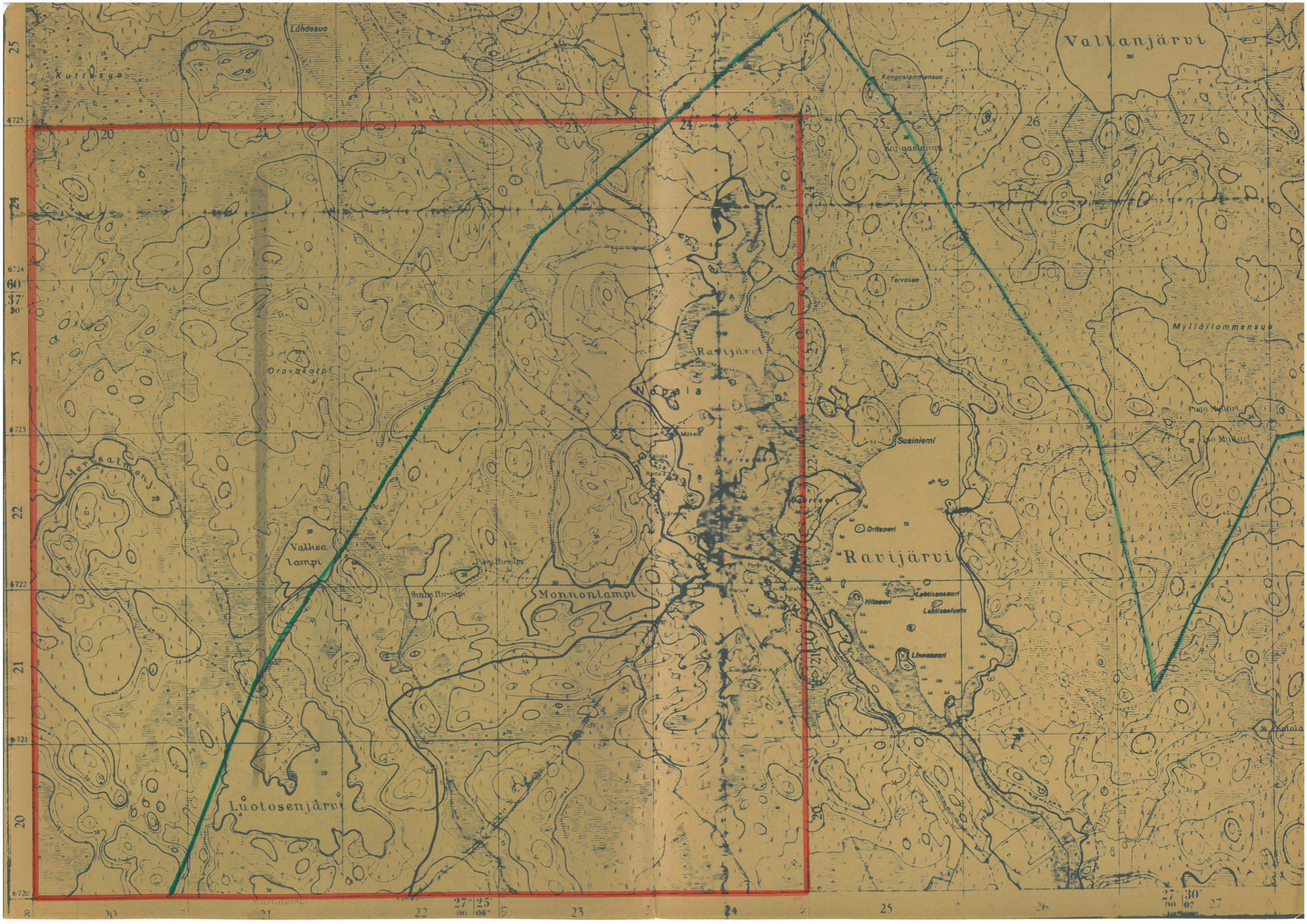
kivikauden asuinpaikka ?

KM 17388:1 kvartseja

Paikka sijaitsee Elokorven tilan kaakkoispuolella olevassa hiekkakuopassa. Paikalla on ennen hiekkakuoppaa ollut pieni kumpare, joka korkeimmilta kohdiltaan on ylittänyt 20 m. Hiekanotossa on kumpareen korkein kohta pääasiassa viety pois. Löydöt tehtiin reunoilta alasvaluneesta hiekasta, eikä reunoilta voitu varmasti todeta mitään asuinpaikkaan viittävää.

Hiekkakuopan länsi-, pohjois- ja eteläsivut oli tasattu ja niille istutettu männyntaimia. Itäpäässä oli vielä tuoreen soranoton jälkiä. Sikäläkun kysymyksessä on asuinpaikka, on se ilmeisesti sijainnut kumpareen länsi ja eteläosassa, siellä missä hiekka oli hienoa. Pohjois ja itäreunan hiekka oli karkeaa kivistä soraa.

1. VIROLAHTI Nopala Harju ,kivik.irtolöytö (ei kartalla)



Lähdesuo

Vallanjärvi

Kullisuo

Kangaslammensuo

Kuigaslampi

Tervosuo

Myllylammensuo

Oravakorpi

Ravijärvi

Nopala

Mäkelä

Suiniemi

Paju-Mäkelä

Iso-Mäkelä

Merssalmenj.

Valhealampi

Pieni-Huopala

Monnonlampi

Ravijärvi

Sininenlampi

Hittosaari

Lehtisaari

Lehtisaluoto

Linnaosaari

Luotosenjärvi

27 30
00 07 27

kl.Nopala

tl.Harju

om.Evert Harju,Nopala

kivik.irtolöytö:

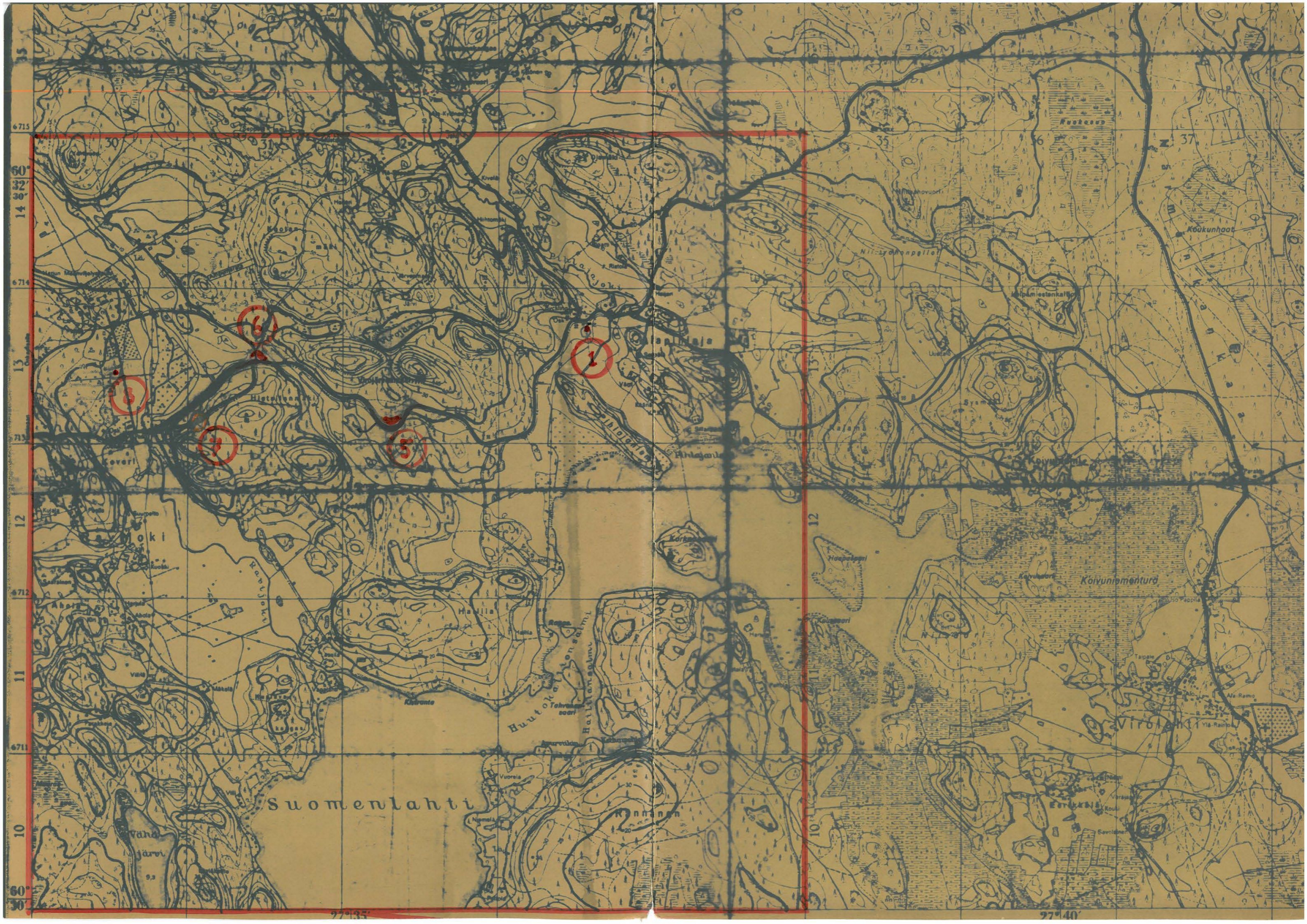
Virolahden Kotiseutumuseo:

N^o 2335 hiotun kiviesineen katkelma(keihäänkärjen ?)

NOPALA 1
Harju

Kotiseutumuseon kokoelmiin kuuluva Evert Harjun tilalta löydetty kivi-
esineen katkelma. Kappale on litteä, keskeltä harjava ja poikkileikkauksel-
taan rombimainen. Kysymyksessä saattaa olla keihäänkärjen katkelma.
Lähempiä tietoja löydöstä ei onnistuttu saamaan.

- 1.VIROLAHTI Ala-Pihlaja Osuuskassa,epäm,irtolöytö ?
- (2).VIROLAHTI Ala-Pihlaja Lahti, kivik.irtolöytö (ei kartalla)
- (3).VIROLAHTI Ala-Pihlaja Riihelä,kivik.irtolöytö (ei kartalla)
- (4).VIROLAHTI Ala-Pihlaja Pyckling,kivik.irtolöytö (ei kartalla?)
- 2 5.VIROLAHTI Ravijoki Niemistö 4²⁵,kivik.asuinpaikka
- 3 6.VIROLAHTI Ravijoki Viipurin portti,kivik.asuinpaikka
- ✓ 7.VIROLAHTI Ravijoki Hietsilanmäki,kivik.asuinpaikka ?
- 5 8.VIROLAHTI Ravijoki Harjun koulutila 4⁵,kivik.irtolöytö
- 9.VIROLAHTI Ravijoki ---- ,kivik.irtolöytö(ei kartalla)
- 10.VIROLAHTI Ravijoki Suurkorpi ,kivik.irtolöytö (ei kartalla)
- 11.VIROLAHTI Ravijoki Joensuu ,"hautakumpu" ? (ei kartalla)



5

4

6

5

1

Suomenlahti

Kannan

Koivunlentura

Virolahki

Eurokylä

27° 40'

27° 35'

topografikartta 3042 10 A RAVIJOKI

VIROLAHTI

koordinaatit: x = 6713 ~~70~~, y = 533 ⁵⁶ ~~11~~, z = 5

RAVIJOKI 1

Ala-Pihlaja

kl. Ala-Pihlaja

tl. Osuuskassa

epäm. kiviesine, irtolöytö

KM 17404:1 kiviesine, taltta ?

RAVIJOKI 1
ALA-PIHLAJA

Esineen löysi muutamia vuosia sitten Ala-Pihlajan Osuuskassan vahtimestari, rva. Lyyli Karvinen. Löytöpaikka on Osuuskassarakennuksen eteläpuolella oleva pelto. Esine ei luultavasti ole esihistoriallinen. Paikka on loiva mereen laskeva niitty, ilmeisesti melko äsken kokonaan kuivaksi jäänyt merenlahti.

topografikartta 304210 A RAVIJOKI

VIROLAHTI
RAVIJOKI 2
Lahti

kl.Ala-Pihlaja

tl.Lahti

om ?

kivikauden irtolöytö

KM 4739:5 poikkikirves

Inventointi 1967, Mirja Koskimies

VIROLAHTI

RAVIJOKI 2
LAHTI

A.Lindströmin välityksellä v.1906 Museoon tullut esine.Löytäjä talollinen Manu Liikkanen;löytöpaikkan Ala-Pihlaja,Lahti .Muita tietoja ei ollut saatavissa.

topografikartta 304210 A RAVIJOKI

VIROLAHTI
RAVIJOKI 3
Riihelä

kl.Ala-Pihlaja

tl.Riihelä

om.?

kivikauden irtolöytö

KM 3022:5 tasataltta

A.Lindströmin välityksellä v.1906 museoon tullut esine.Löytöpaikaksi mainitaan Ala-Pihlajan kylän Riihelän talo.Löytöä ei voitu tarkemmin paikallistaa.

topografikartta 304210 A RAVIJOKI

VIROLAHTI

RAVIJOKI 4

Pycklingpelto

kl.Ala-Pihlaja

tl.Pyckling ?

om.?

kivikauden irtolöytö

Viipurin museo G 776(6) kourutalalta

RAVIOJOKI 4

Bycklingi

Lindströmin Alapihlajasta tuoma esine. Löytöpaikaksi mainitaan Bycklingin pelto. Paikka saattaa tarkoittaa jotakin Bycklingin maihin kuuluvaa peltoa. Bycklingin talo sijaitsee Raviojoelle ja Ylä-Pihlajaan vievien teiden haarassa. Ympäröivillä pelloilla ei voitu kasvillisuuden vuoksi tehdä havaintoja.

topografikartta 304210 A RAVIJOKI
koordinaatit: x = 6713 19, y = 5323~~2~~, z = 20-15

VIROLAHTI
RAVIJOKI 5
Niemistö

kl. Ravijoki
tl. Niemistö 4²⁵
om. Eino Niemistö, Ravijoki

kivikautinen asuinpaikka

KM 17418:1-2 keramiikkaa, kvartseja

Paikka sijaitsee Virojoki-Klamila vanhan maantien varrella, Niemistön tilan maalla, tien pohjoispuolisessa penkereessä, josta maata oli pengottu ja raivattu tiessä olevaa mutkaa oikaistaessa. Löytöjä tehtiin n. 200 m:n matkalta sieltä täältä penkereestä. Keramiikanpaloja oli muutamia turpeiden alapuolella, muutama löytyi paljastuneen maan pinnasta. Kvartseja tuli etupäässä tieojasta.

Paikka muodostaa pienen etelään pistävän niemekkeen ja on pääosalta 20 m korkeuskäyrän vaiheilla. Pohjoisessa on korkea ja kallioinen maasto, Virojärvenmäki, etelässä ja lounaassa loivat pellot.

33307

VIROLAHTI
RAVIJOKI 5
Niemiö



Ravijoen Niemiston asuinpaikkea koillisesta kuvattuna. Löydät piirustit oikealla olevasta penkereestä. Vasemmalla Niemiston talo.

1967 Mij Korkimies.

topografikartta 304210 A RAVIJOKI

koordinaatit: x = 6713 ⁵⁸~~40~~, y = 531 ⁴⁴~~44~~, z = 20

VIROLAHTI

RAVIJOKI 6

Viipurin portti

kl. Ravijoki

tl. Harjun maanviljelyskoulu 4⁵⁹

om. valtio

kivikauden asuinpaikka

KM 17412:1-4 keramiikkaa, kvartseja, luuta

Asuinpaikka sijaitsee Harjun koulutilalle (ent. Harjun hovi) vievän itäisimmän tienhaaran ja maantien risteyksessä, nk. Viipurin portin luona. Paikalla on äskettäin oikaistu paha tienmutka ja sen yhteydessä tietä levennetty. Tällöin ilmeisesti on tuhottu osa asuinpaikkaa. Löytöjä tehtiin maantien kestopäällystyksestä alkaen sivutieltä ja sen reunoilta n. 30 m matkalta. Erityisesti itäreunalla tietä ja osaksi sen viereisestä, osittain tasoitetusta kumpareesta tehtiin löytöjä. Paikoin oli vahvan punertava kulttuurikerros näkyvissä, tien sivuilla oli sen peittona ohut turve, tiellä paikoin hiekka. Paikka muodostaa pienen pohjoiseen pistävän niemekkeen. Etelässä ja lounaassa on korkea kallioomaasto, Hietsilanmäki. Löytöalue sijoittuu hiukan 20 m:n korkeuskäyrän alapuolelle.

33305



a) Kuvattu lännestä, löytsalun metsä puu-
sella.

33306



b) Kuvattu idästä, Hiitolanmäki vasem-
malla, löytsalun Haajan koululla mä-
vän täm alussa (tie on j. seurusteltu)
mestetty puutella

1967 Pentti Koskimies

topografikartta 304210 A RAVIJOKI
koordinaatit, $x = 671310$, $y = 53102$, $z = 20$

VIROLAHTI
RAVIJOKI 7
Hietsilanmäki

kl. Ravijoki
tl. Harjun maanviljelyskoulu 4⁵⁹
om. valtio

kivikauden asuinpaikka ?

KM 17411:1 kvartseja

Paikka sijaitsee Hietsilanmäen pohjoispuolelle tehdyn tieoikaisun yhteydessä muodostuneessa hiekkakuopassa, joka osaksi on vanhan tien paikalla, pohjoisosissaan sen vierelläkin. Kvartsit löydettiin pohjoiseen viettävän puolen seinämistä. Kulttuurikerrokseen viittaavaa punertavaa maata ei näkynyt. Hiekka oli löytöpaikalla melko hienoa, ylempänä, vanhan maantien paikalla karkeampaa. N 500m:n päässä koillisessa on Viipurin portin asuinpaikka (kts. RAVIJOKI 6)

topografikartta 304210 A RAVIJOKI

koordinaatit: $x = 6713\ 44, y = 530\ 50, z = 15$

VIROLAHTI

RAVIJOKI 8

Harjun puutarha

kl. Ravijoki

tl. Harjun maanviljelyskoulu 4⁵

om. valtio

kivikauden irtolöytö

KM 13898:1 soikea reikäkivi

Paikka sijaitsee Harjun koulutilan puutarhassa, kasvihuoneiden eteläpuolella olevalla pellolla. Esineen löysi v. 1955 työnjohtaja Martti Karioja ja sen lähetti Museon johtaja Matti Laamanen. Paikasta annettujen tarkkojen tietojen ja karttaluonnoksen perusteella paikka löytyi helposti. Kysymyksessä on pieni pältoaukea, koulutilalle vievän keskimmäisen tien länsipuolella. Pelto oli äsken kynnetty, mutta mitään asuinpaikkaan tms. viittaavaa ei näkynyt. Mainittakoon, että ruokamulta oli erittäin vahva paikalla. Korkeus on top. kartan mukaan n. 15 m. Pelto viettää hiukan itään kohti Ravijokea ja paikka sopisi muuten melko hyvin asuinpaikaksi.

kl. Ravijoki

tl. ?

kivikauden irtolöytö

KM 2453:32 pieni kourutaltoa

Esine on Blomqvistin matkaltaan tuoma. (1885). Löytöpaikkaa ei mainita, vaan esinettä sanotaan vain säilytetyn Pasilan talossa.

kl. Ravijoki

tl. Harjun maanviljelyskoulu 4⁵

om. valtio

kivikauden irtolöytö

Ravijoen kansakoulu: iso pohjalainen tasataltta

Esineen löysi syksyllä v.1949 koululainen Anna-Leena Juurikka perunoita kaivettaessa ruokamullasta maan pinnalta. Löytöpaikaksi mainitaan Harjun koulutilalla oleva Suurkorpi. Kansakoululla ei löytöpaikkaa muistettu tarkemmin enää, ei myöskään löytäjää.

topografikartta 304210 A RAVIJOKI

VIROLAHTI
RAVIJOKI 11
Joensuu

kl. Raviijoki

tl. Harjun koulutila 4⁵ (?)

om. valtio

"hautakumpu" ?

Inventointi 1967, Mirja Koskimies

VIROLAHTI

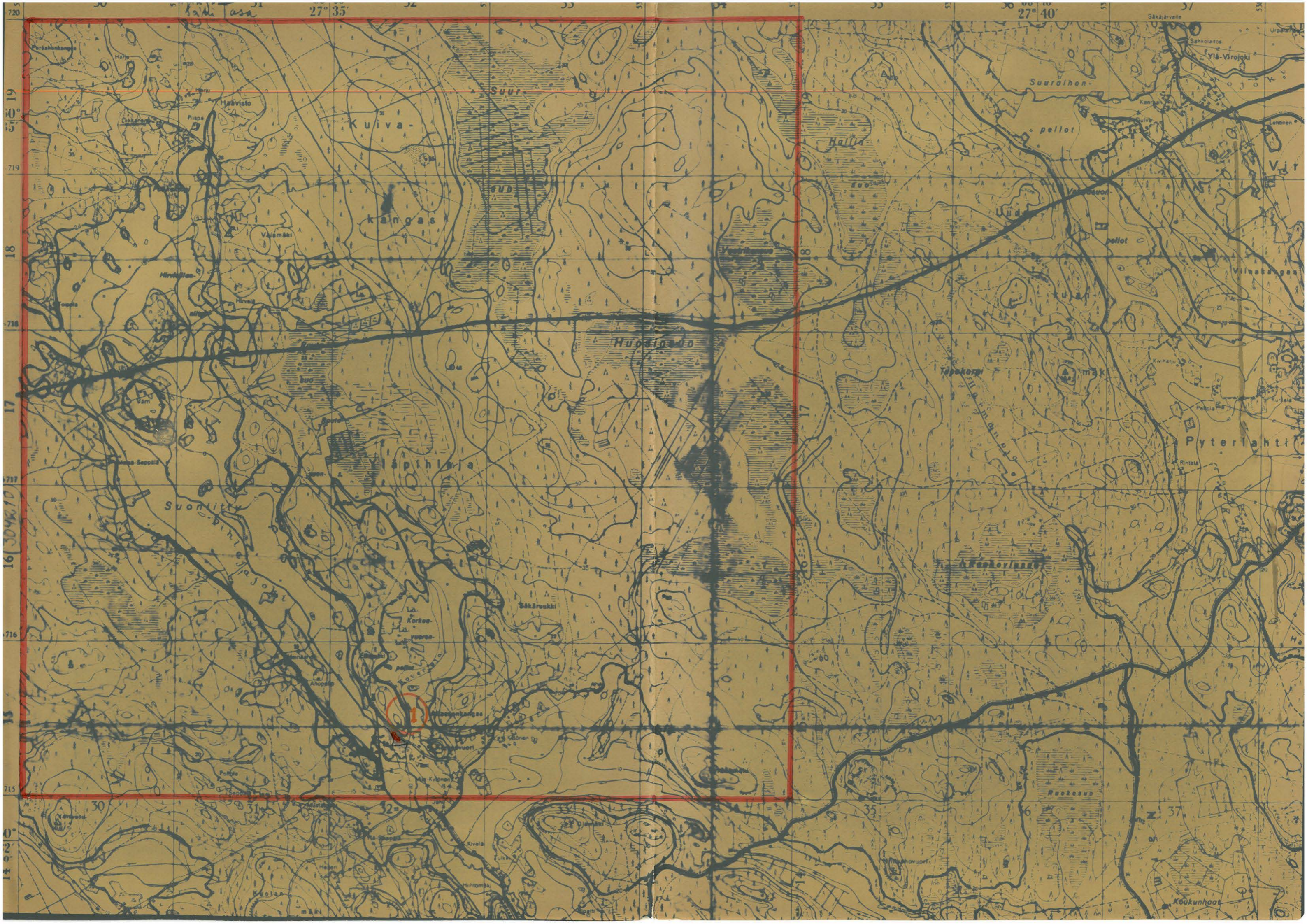
RAVIJOKI II
JOENSUU

Blomqvistin mukaan on "vähän matkaa Ravijoen suusta yksi hautakumpu". Paikkaa ei onnistuttu selvittämään.

PAIKKAA KOSKEVIA TIETOJA Y.M.

1885 BLOMQUIST

- 6 1.VIROLAHTI Ylä-Pihlaja Nuorisoseurantalo, kivik.asuinpaikka
2.VIROLAHTI Ylä-Pihlaja --,kivik.irtolöytöjä (ei kartalla)



topografikartta 304210 B YLÄ-PIHLAJA

koordinaatit: x= 6715 28, y = 532, 42, z = 20-15

VIROLAHTI

YLÄ-PIHLAJA 1

Nuorisoseuratalo

kl.Ylä-Pihlaja

tl.Nuorisoseuratalo

om.Ylä-Pihlajan VPK.

kivikauden asuinpaikka

KM 17505:1-6 keramiikkaa, piitä, kvartsia

Paikka sijaitsee Nuorisoseurantalons eteläpuolella olevan urheilukentän kaakkoisreunalla. Paikalla on ollut jyrkkä länteen laskema rinne, johon kenttä on tehty. Kentän itäisivulla on jyrkkä tasoitettaessa leikattu seinämä ja sen kaakkoispäässä, n. 20 m punaisesta kuivaushuoneesta oli rinteen seinämässä osaksi tuhottu liesi. Se oli 13 cm:n syvyydellä (turpeesta pintakiviin) ja säilyneen osan poikkileikkaus oli n. 130 cm ja kattilamaisen kuopan syvyys n. 32 cm. Kiviä oli vain pinnassa, niiden alla oli vahva kerros nokea ja hiiltä. Lieden ympäristössä oli paikoin näkyvissä hiukan punertavaa kulttuurimaata. Keramiikkapala tuli liesikivien päältä kiveystä valokuvattavaksi puhdistettaessa. Muut löydöt olivat pääasiassa reunalta alasvaluneessa hiekassa.


Asuinpaikka jatkuu mahdollisesti kaakkoon, mutta koska koko lounainen rinne on leikattu pois, on luultavaa että pääosa siitä on tuhottu. Törmän pohjoispäässä ei enää näkynyt kulttuurimaata tai löytöjä. Kentän teon jälkeen ei paikalta ole viety maata ja hiekkaa.

33275



Törmätiliteikkausessa näkyvät liitti, oikealla
kuivuri ja etualalla urheilukentän st. osa.

33276



liitti perätiliteikkausessa. Karanikkopala
oli puitaleivien louasta lieden päältä.
Kulttuurinmaa ei kuvassa erota alemmasta
liikkokentästä, vaalea lumentantuminen kanto
sensiivissä erottuu, saunon maki alue.

Heikki Koskimies 1967

33277

VIROLAHTI
YLI-PIHLAJA 1
Nuorisoseuran talo



Näkymä armin paikalta poljoiseen ja luteriseen. Vasemmalla olevan peltoaukean
keskellä on tuo Pihlajajoki, oikealla koulun vas. edustalla, keskellä NS-talo

M. K. Kolehmainen 1967

kl. Ylä-Pihlaja

tl. -

kivikauden irtolöytöjä

KM 2453:33,34 vasarakirves, kourutaltoa

2582:a tasataltoa

3022:6 kourutaltoa

Viipurin museo G 8961(126) tasataltoa.

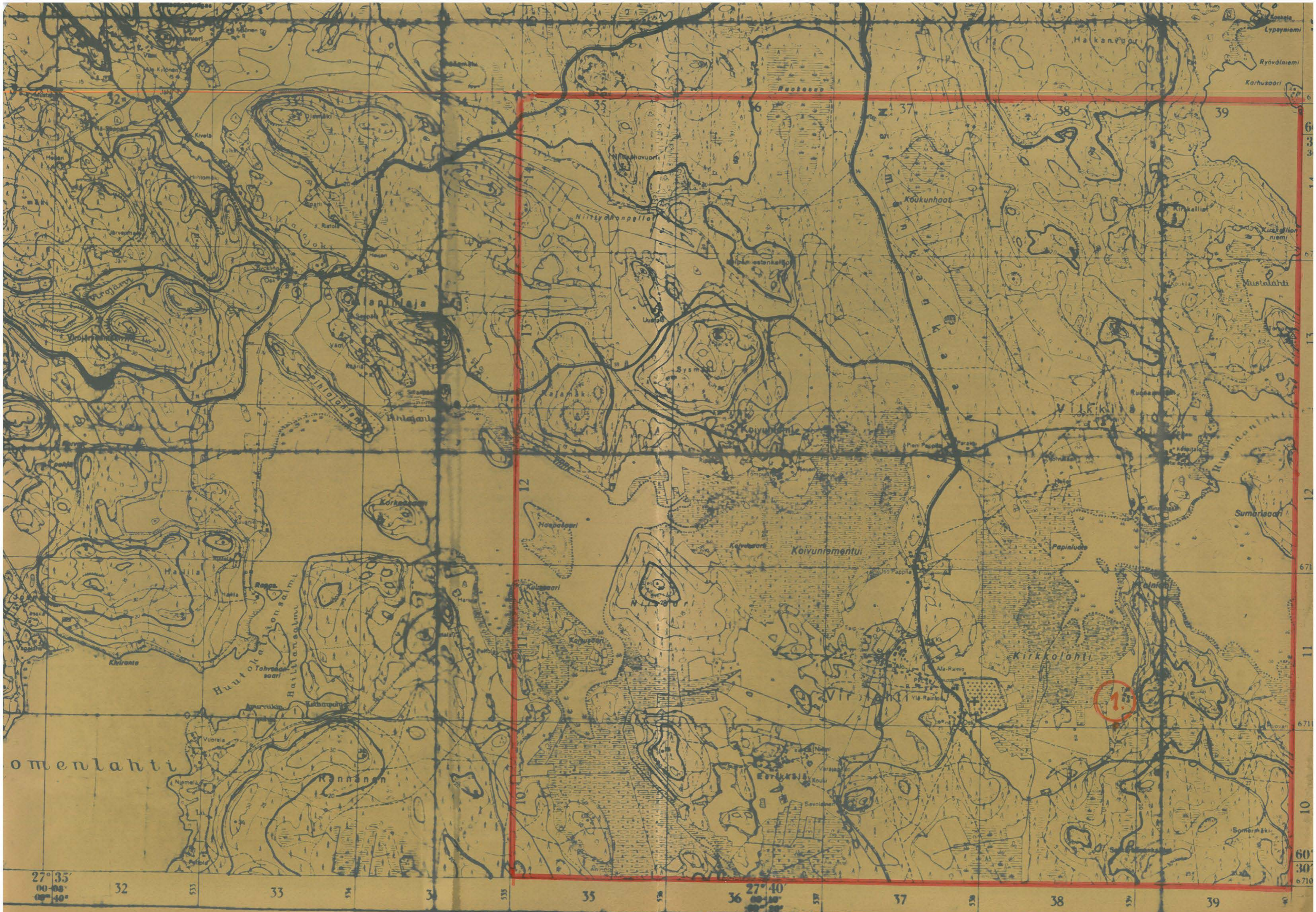
Esineet 2453:33,34 ja 2582:a tulleet museoon Blomqvistin välityksellä 1885. Löytöpaikoiksi mainitaan: Ylä-Pihlaja: Liikkanen, Haaja ja Seppälä. Löytöjä ei onnistuttu lähemmin paikallistamaan. Haaja ja Seppälä nimiset talon on kylässä vieläkin, mutta lähempää löytöpaikkaa ei tiedetty.

Esineet 3022:6 on Lindströmin välityksellä tullut museoon 1903. Löytöpaikaksi ilmoitetaan hiekkakuoppa Tulkin talosta etelään. Luultavasti kysymyksessä on uuden pikatien varrella oleva Tulkki. Muita tietoja ei saatu.

Esine Viipurin museossa on V. Svaetichinin välityksellä sinne tullut Löytöpaikaksi ilmoitetaan vain Ylä-Pihlajan kylä, pellostä.

7 1.VIROLAHTI Eerikkälä/Vilkkilä ?

epäm.kiviröykkiö



27° 35' 00" 00" 00" 32 53 33 34 35 36 27° 40' 00" 00" 00" 37 38 39
 60° 30' 00" 00" 00" 671 11 10 6710

peruskartta 304210 C EERIKKÄLÄ

VIROLAHTI
EERIKKÄLÄ 1

koordinaatit : $x = 671101, y = 53886, z = n.5 m$

kl. Eerikkälä /Vilkkilä

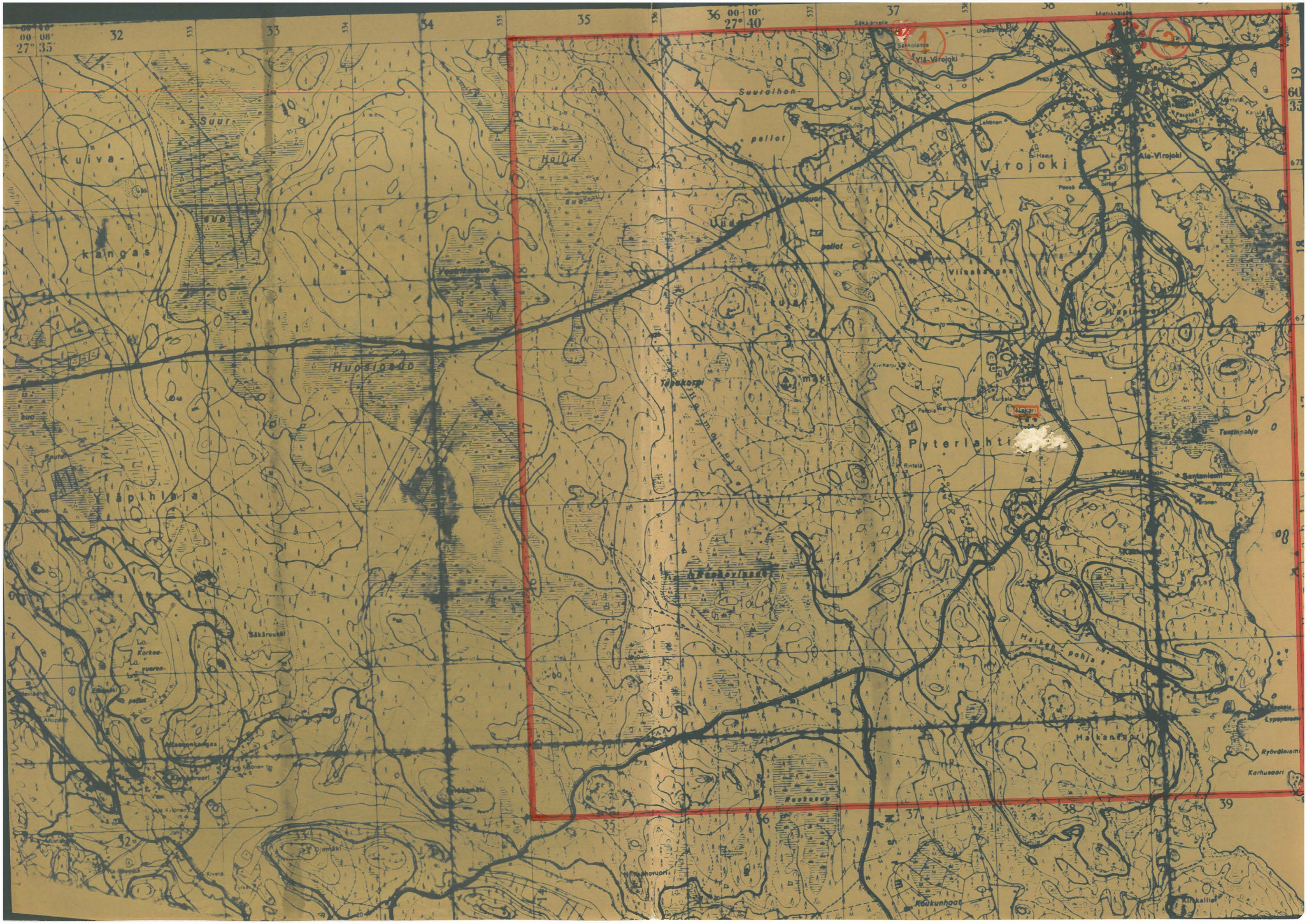
tl. ?

om.

epäm.kiviröykkiö ?

Eino Raunion 7/1 1968 päivämäärän kirjeen mukaan hänen tietoonsa on syksyn 1967 aikana tullut nk. "hiidenkiuas" Vilkkilän kylässä. Lähempi kuvaus löydöstä puuttuu. Paikka on topografikartan mukaan n. 5 m ymp. ja sen mukaan kysymyksessä tuskin on varsinainen hiidenkiuas, vaan joku myöhempi rakennelma tms.

- 1.VIROLAHTI Virojoki Kanttura ,kivik.irtolöytö
- 2.VIROLAHTI Virojoki Paarmanmäki,kivik.irtolöytö
- 3.VIROLAHTI Virojoki Nakari ,kivik.irtolöytö (ei kartalla)



08 36
00 08
27 35

32

33

34

35

36

37

38

39

00 10
27 40

Sakariella

Urapää

Mehikkälä

Kuiva-

Suur-

Hallu-

Suurijoh-

pellot

Virojoki

Ala-Virojoki

kaingas

Suo

Suo

pellot

Viljakkasa

Huosiopää

Täpälä

Pyterlahti

Tunturipohja

Yläpihlaja

Keskovihahti

Haikah-pohja

Korko-

Säkäröki

Hakanpää

Ryöläniemi

Karhuvaari

32

35

37

38

39

Koikkunhaat

Kirkkallia

peruskartta 304210 D VIROJOKI

koordinaatit : x = 671984, y = 53752, z = n.10 m

VIROLAHTI

VIROJOKI 1

Kanttura

kl. Virojoki

tl. Kanttura

om. M. Jokimies

kivikauden irtolöytö

KM 16850 nelisivuinen tasataltta

Esineen löysi v. 1965 Kantturan talon poika, koululainen Pekka Jokimies talon kuusimetsästä läheltä Virojoen sähkölaitosta. Paikka viettää loivasti Virojokeen ja on n. 10 m ymp. Mitään erityistä ei ollut havaittavissa.

peruskartta 304210 D VIROJOKI

koordinaatit: x = 671980, y = 53990, z = n.15-10 m

VIROLAHTI

VIROJOKI 2

Paarmanmäki

kl. Virojoki

tl. -

kivikauden irtolöytö

KM 2453:31 vasarakerves

VIROJOKI 2
PAARMANMÄKI

Paarmanmäki sijaitsee Virojoen kylässä, nykyisen uuden pikatien ja siitä Virojoelle haarautuvan sivutien risteyksessä. Kysymyksessä on pienenkö mäki, josta korkeimmat kohdat ovat kalliomaastoa. Mäki on nykyisin pääosiltaan asutettu.

Löytö KM 2453:31 on A.R. Blomqvistin maikaltaan v. 1885 Museoon tuoma. Koska löytöpaikkaa ei ole tarkemmin määritetty, ei sen lähempi selvittäminen enää käynyt päinsä. Mäen keskellä oli muutamia peijäniä hiekkakuoppia, joissa kuitenkin ei näkynyt mitään erityistä.

peruskartta 304210 D VIROJOKI

VIROLAHTI

koordinaatit :x = 6717~~50~~ ,y = 538 ~~30~~ ,z = n.10-5 m

VIROJOKI 3

Nakari

tl.Virojoki

tl.Nakari 3

om. ~~?~~ Nakari

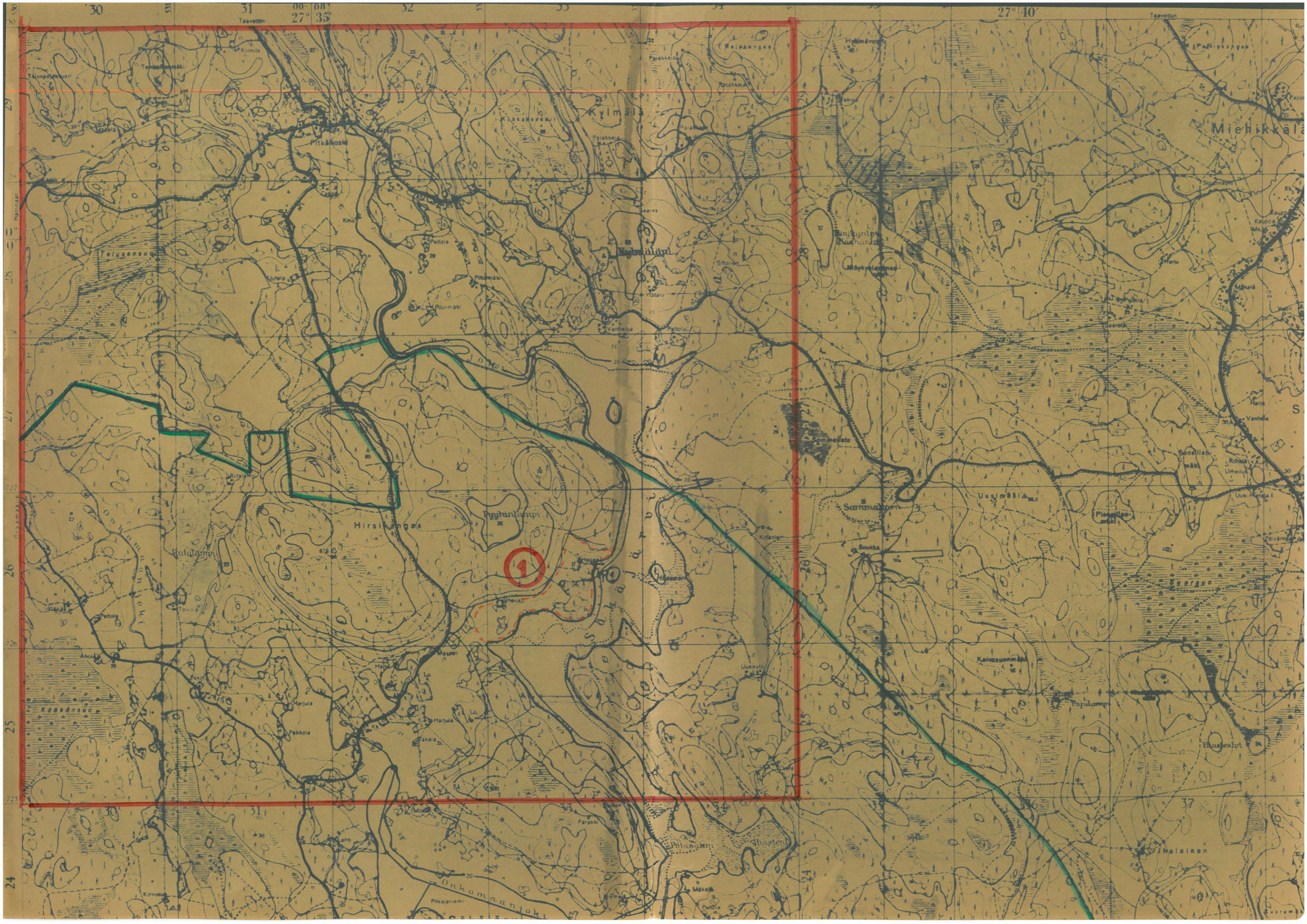
kivikauden irtolöytö

Virojoen kansakoulu : reikäkivi

Virojoki 3
Nakari

Esineen löysi v.1914 Risto Nakari Nakarin tilan nk.Uusipellosta . Paikalla ei löydöstä saatu mitään lisätietoja. Sensijaan Raunion mukaan kysessä on karttaan merkitty Nakarin tila, jonka mailta jostain esine siis on ilmeisesti löytynyt.

- 1.VIROLAHTI Säkjärvi Heijari ,kivik.irtolöytö
- 2.VIROLAHTI Säkjärvi kivik.irtolöytöjä (ei kartalla)



topografikartta 304211 B PITKÄKOSKI

VIROLAHTI

~~koordinaatit : x = 6728 38, y = 533 20, z = 20~~

PITKÄKOSKI 11

Heijari

kl.Säkjärvi

tl.Heijari

om.Matti Heijari, Säkjärvi ?

kivikauden irtolöytö

KM 10496 kourutaltoa

Pitkäkoski 1
HEIJARI

Esineen on löytänyt n.1920 Säkäjärven Heijarin talon renki Väinö Urpalainen. Löytöpaikaksi mainitaan talon pelto järven rannalla.

Säkäjärven rannalla on kaksi Heijarin taloa, joiden molempien peltoja on rannalla. 20 m korkeuskäyrä kulkee näiden peltojen alaosassa. Kumman talon maalta esine on löytynyt ei käynyt selville. Ranta on pitkälti ilmeisen sopivaa asuinpaikaksi .

kl.Säkäjärvi

kivikauden irtolöytöjä

Virolahden kotiseutumuseo:

N=o 1066 reikäkivi

" 1067 reikäkivi

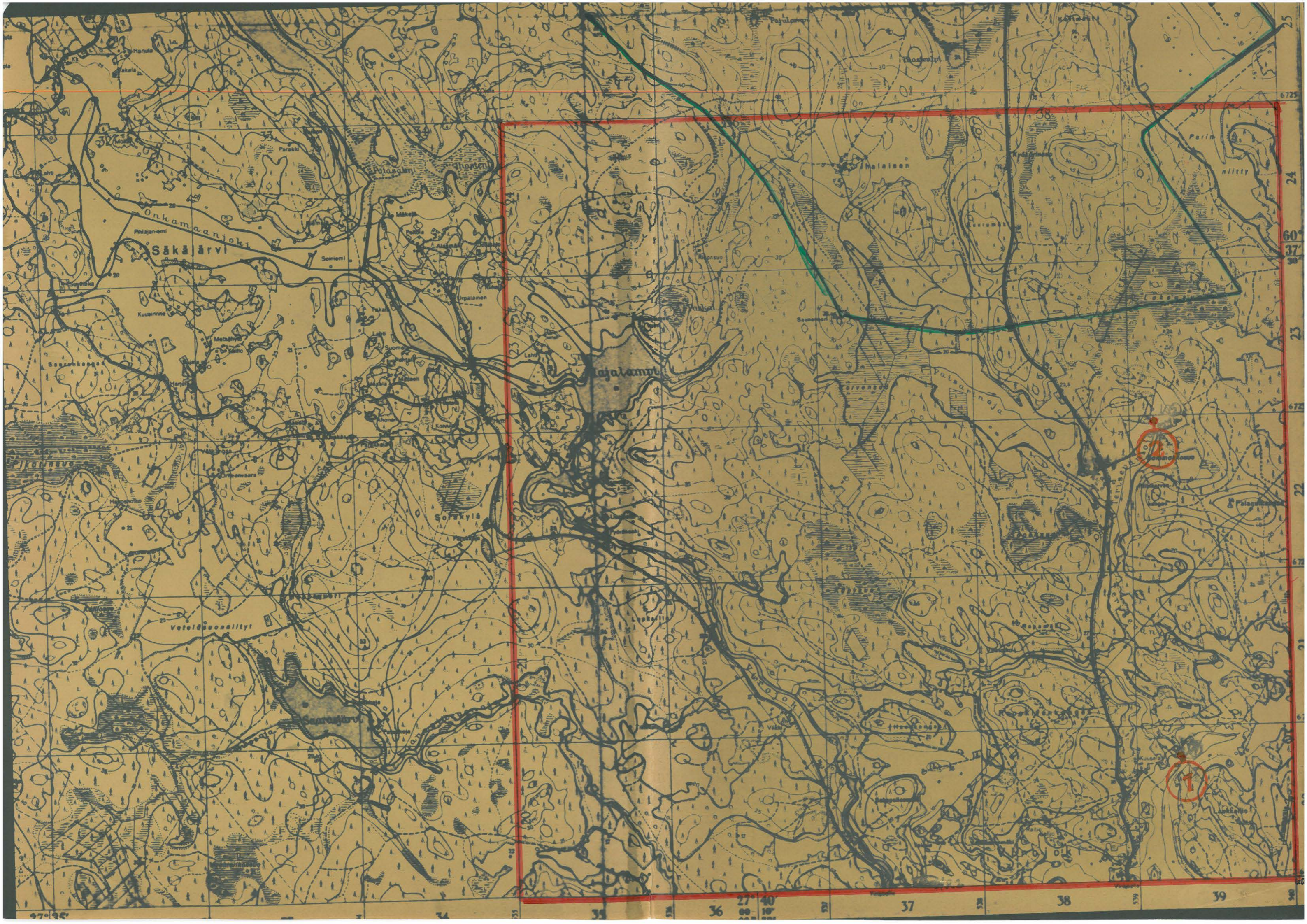
Inventointi 1967, Mirja Koskimies

VIROLAHTI

Pitkälampi 2

Kotiseutumuseon kokoelmiin kuuluu kaksi reikäkiveä, joiden löytöpaikaksi ilmoitettiin Säkälampi. Lähempien tietojen puuttuessa ei löytöä voida paikallistaa.

- 1.VIROLAHTI Virojoki Vuorela,kivikauden irtolöytö
- 2.VIROLAHTI Virojoki Ruokosuo,kivikauden irtolöytöjä



topografikartta 304211 C KORVENSUO

koordinaatit: x = 6720 25, y = 53928, z = 15-10 m

VIROLAHTI
KORVENSUO 1
Vuorela

kl.Virojoki

tl.Nakari ?

om. Eljas Vuorela (nyk. Ukkola ?)

Kivikauden irtolöytö

KM 2453:30 vasarakirves

Löytö on A.R. Blomstedtin matkaltaan v. 1985 tuoma. Löytöpaikaksi ilmoitetaan Vuorelan talo Nakari. Löydöstä ei ollut saatavissa lähempiä tietoja. Raunion mukaan kyseinen talo olisi karttakoordinaateille merkityllä paikalla. Mitään asuinpaikkaan viittaavaa ei havaittu, mutta jossakin lähistöllä saattaa olla asuinpaikka.

topografikartta 304211 C KORVENSUO

koordinaatit: x = 672398, y = 53912, z = n 20

VIROLAHTI

KORVENSUO 2

Ruokosuo

kl.Virojoki

tl.-

kivikauden irtolöytöjä

Virojoen kansakoulu: nelisivuinen kourutaltilta

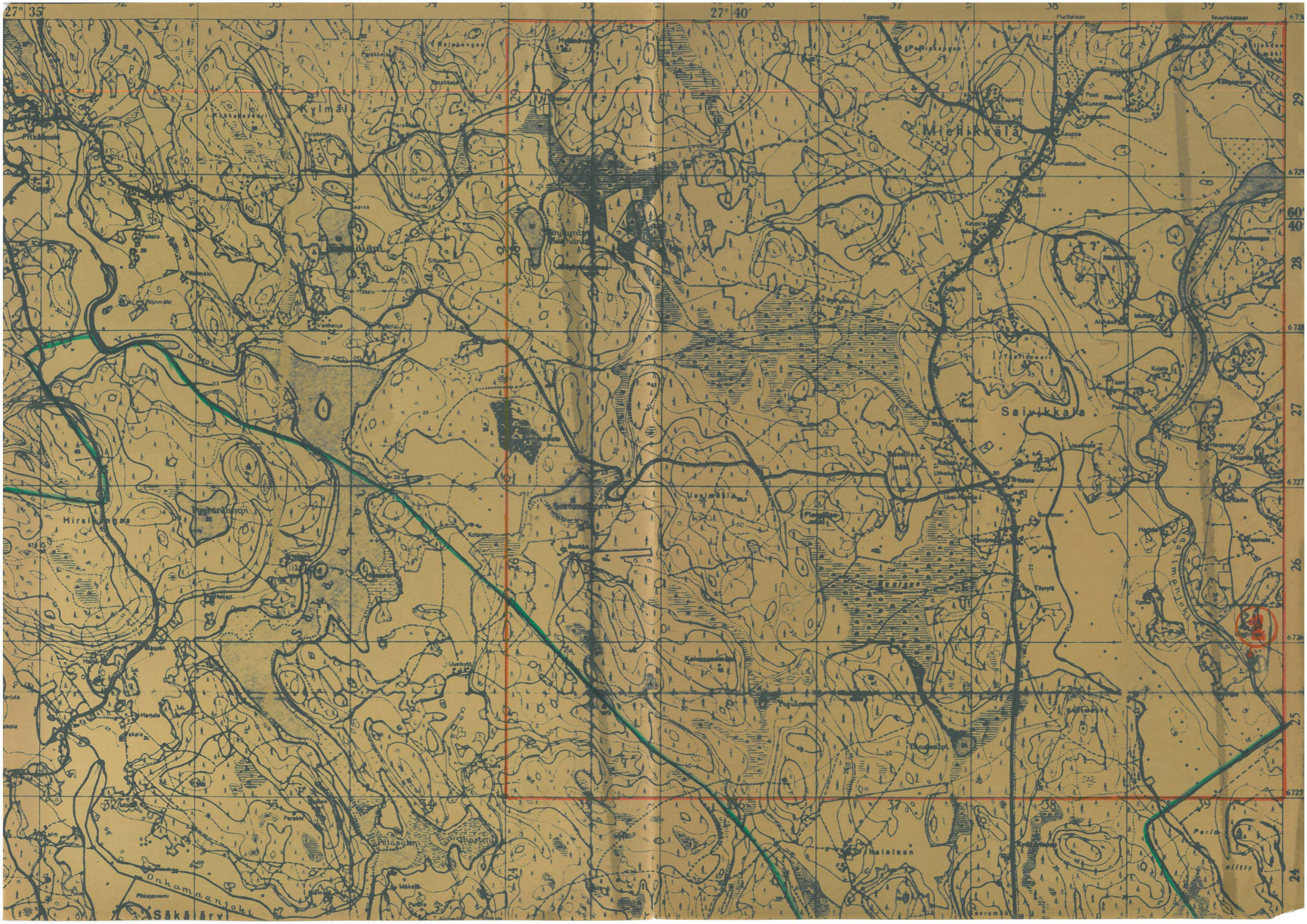
1900-luvun alku : nelisivuinen tasataltilta

Kourutalta^N on löytänyt v.1925 E.Lautamies. Tasatalta on löydetty v. 1945. Kummankin löytöpaikaksi mainitaan Ruokosuo.

Raunion mukaan kysymyksessä oleva paikka on Virojoelta Miehikkälään vievä^N maantien lähellä oleva karttaan merkitty paikka, joka on hiukan yläpuolella 20 m korkeuskäyrän.

Paikkaa ei tarkastettu.

1. MIEHIKKÄLÄ Järvelä Metsola 2¹⁶, kivik. irtolöytö



topografikartta 304211 D SAIVIKKALA

koordinaatit: x = 6725~~90~~, y = 5897~~8~~, z = 15-10

MIHIKKÄLÄ

SAIVIKKALA 1

Metsola

kl. Järvelä

tl. Metsola 2¹⁶

om. Kyösti Kotola, Järvelä (Miehikkälä)

kivikauden irtolöytö

KM 17429:1 hiekkakivihioimen katkelma

Esineen on löytänyt n.5 vuotta sitten (1962) Kyösti Kotola pellostaan Järvelän kylästä. Paikka on Miehiikkälän pitäjää, loivasti Vaalimaanjokeen laskeva niitty, jonka keskellä on suurehko maakivi. Jostakin sen vaiheilta esine oli löytynyt.

Paikalla oli pitkäksi kasvanutta heinää ja syysviljaa eikä pellon pinnan tärkastetä voitua juuri suorittaa. Paikka muistuttaa sijainniltaan huomattavasti Heikkilän Pitkäpeltoa ja on mahdollista, että täälläkin on asuinpaikka, vaikka se jäikin nyt toteamatta. Paikalta on n.2 km matkaa Heikkilän asuinpaikoille, joiden luoteispuolella paikka on.

MIHKKÄLÄ
(JÄRVELÄ)
SAIVIKKALA 1

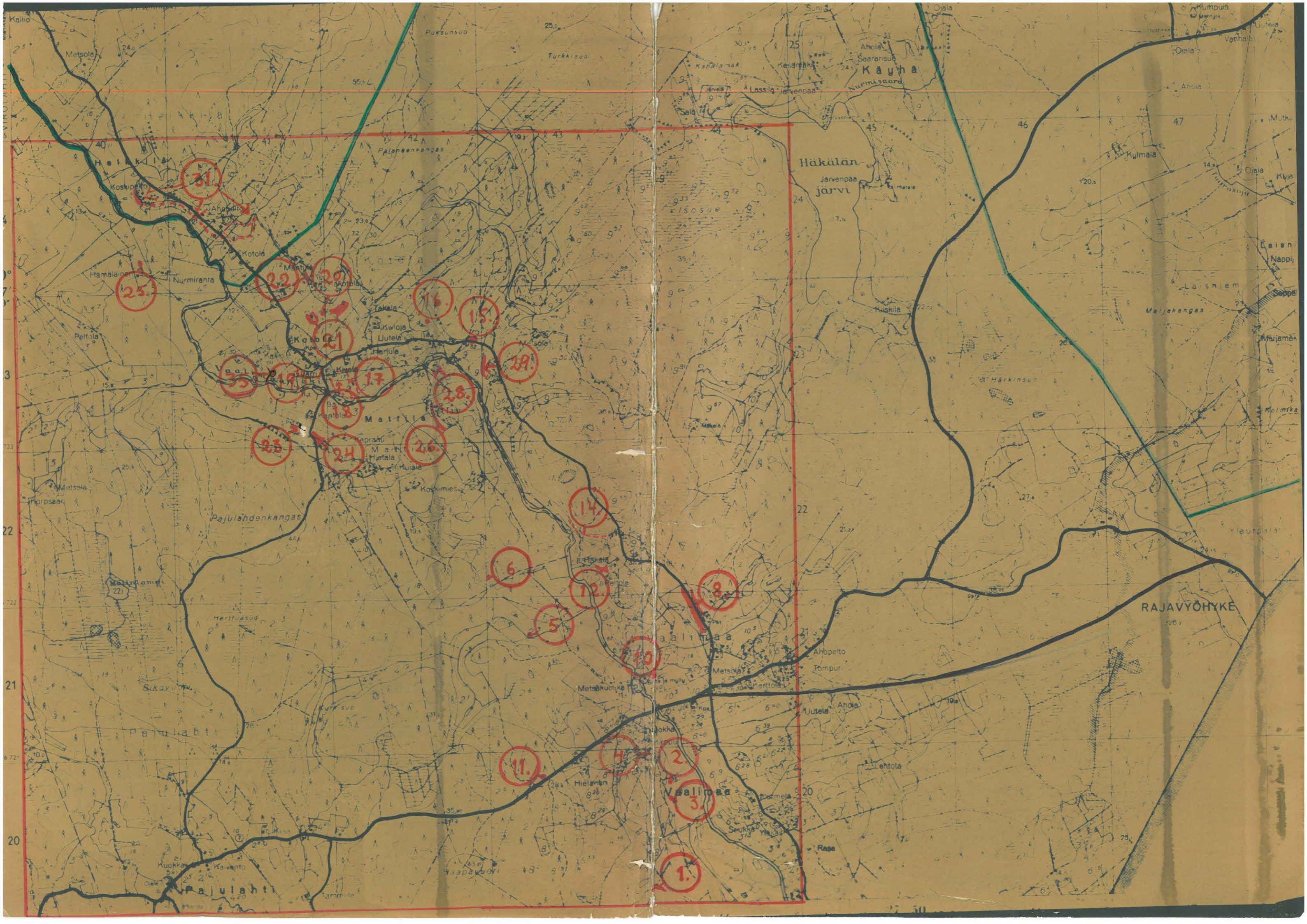
33289



Järvellä Metsolan maalta löydettyä liivimäen löytöpaikalla on
joulukuun keskellä nähtävänä iso kivien jipustella. Varsinkin Uusi-
liivimäen joki, taustalla Saivikkalan, oikealla cadm telan
Kotola - tie liivimäen maantie. Kuvasta kaaleista

1967 Kari Koskimies.

- 1.VIROLAHTI Vaalimaa Himankangas ,kivik.asuinpaikka
- 2.VIROLAHTI Vaalimaa Kuokanmäki, kivik.irtolöytö
- 3.VIROLAHTI Vaalimaa Isomaa ,kivik.irtolöytö
- 4.VIROLAHTI Vaalimaa Koskela 1^p,kivik.liesi ?
- 5.VIROLAHTI Vaalimaa Metsäkuokka 2³,kivik.irtolöytö
- 6.VIROLAHTI Vaalimaa Metsäkuokka 2³,kivik.irtolöytö
- 7.VIROLAHTI Vaalimaa Metsäkuokka 2³.kivik.irtolöytöjä (ei kartalla)
- 8.VIROLAHTI Vaalimaa VPK:n talo ja Värri 7⁸,kivik.asuinpaikka
- 9.VIROLAHTI Vaalimaa Värri ,kivik.irtolöytöjä (ei kartalla)
- 10.VIROLAHTI Vaalimaa Sähkölä 7⁷ ,kivik.irtolöytö
- 11.VIROLAHTI Vaalimaa tiepenger ,kivik.irtolöytö ?
- 12.VIROLAHTI Vaalimaa Häkälä 9⁵² ,kivik.asuinpaikka
- 13.VIROLAHTI Vaalimaa -- ,kivik.irtolöytöjä (ei kartalla)
- 14.VIROLAHTI Vaalimaa Kokkola ,kivik.asuinpaikka
- 15.VIROLAHTI Vaalimaa Kolarinpelto,kivik.asuinpaikka
- 16.VIROLAHTI Kotola Uutela ,kivik.irtolöytö
- 17.VIROLAHTI Kotola Riihelä ,kivik.irtolöytö
- 18.VIROLAHTI Kotola Kivelä ,kivik.irtolöytöjä
- 19.VIROLAHTI Kotola Värri ,kivik.irtolöytö(EI KARTALLA)
- 20.VIROLAHTI Kotola Koulunmaa,kivik.irtolöytö(
- 21.VIROLAHTI Kotola Yläkotola 1³⁸ ja Takala,kivik.asuinpaikka (1)
- 22.VIROLAHTI Kotola Yläkotola 1³⁸ ,kivik.asuinpaikka ? (2)
- 23.VIROLAHTI Mattila VPK:n talo ,kivik.asuinpaikka
- 24.VIROLAHTI Mattila Kuusela ,kivik.asuinpaikka
- 25.VIROLAHTI Mattila Hämäläinen 4⁴ hp ,kivik.irtolöytö
- 26.VIROLAHTI Mattila Värri 4⁴ ,kivik.asuinpaikka ?
- 27.VIROLAHTI Mattila Kolka ,kivik.irtolöytö (ei kartalla)
- 28.VIROLAHTI Mattila Mylly 3⁵,kivik.irtolöytöjä
- 29.VIROLAHTI Vaalimaa,Värri ? ,kivik.irtolöytö
- 30.VIROLAHTI Vaalimaa - ,kivik.irtolöytö (ei kartalla)
- 31.MIEHIKKÄLÄ Heikkilä,Aho-,Pitkä-,Ranta ja Koskipelto,kivik.asuinpaikka
- 32.VIROLAHTI Kotola - kivik.irtolöytöjä (ei kartalla)
33. VIROLAHTI Mattila Virkki ,kivik.irtolöytö (ei kartalla)
- 34.VIROLAHTI Vaalimaa - ,kivik,irtolöytöjä (ei kartalla)
35. VIROLAHTI KOTOLA v. 1721 Rauhkan rajaksi



Kallio
Metsola
23
24

40
Holkki
Koskipelto
23
24

25
Hamalainen
Nurmiraanta
23
24

25
Peltola
23
24

22
Metsola
Porosaari
23
24

21
Sikavuori
Pajulahti
23
24

20
Kuokkanen
Kavanto
23
24

Puksunsuo
Turkkisuo
25
26

42
Palaneenkangas
10
43

16
15
14
13
12
11
10
9
8
7
6
5
4
3
2
1

28
27
26
25
24
23
22
21
20
19
18
17
16
15
14
13
12
11
10
9
8
7
6
5
4
3
2
1

14
13
12
11
10
9
8
7
6
5
4
3
2
1

11
10
9
8
7
6
5
4
3
2
1

11
10
9
8
7
6
5
4
3
2
1

25
26
27
28
29
30
31

24
23
22
21
20
19
18
17
16
15
14
13
12
11
10
9
8
7
6
5
4
3
2
1

24
23
22
21
20
19
18
17
16
15
14
13
12
11
10
9
8
7
6
5
4
3
2
1

22
21
20
19
18
17
16
15
14
13
12
11
10
9
8
7
6
5
4
3
2
1

22
21
20
19
18
17
16
15
14
13
12
11
10
9
8
7
6
5
4
3
2
1

22
21
20
19
18
17
16
15
14
13
12
11
10
9
8
7
6
5
4
3
2
1

22
21
20
19
18
17
16
15
14
13
12
11
10
9
8
7
6
5
4
3
2
1

25
26
27
28
29
30
31

24
23
22
21
20
19
18
17
16
15
14
13
12
11
10
9
8
7
6
5
4
3
2
1

24
23
22
21
20
19
18
17
16
15
14
13
12
11
10
9
8
7
6
5
4
3
2
1

22
21
20
19
18
17
16
15
14
13
12
11
10
9
8
7
6
5
4
3
2
1

22
21
20
19
18
17
16
15
14
13
12
11
10
9
8
7
6
5
4
3
2
1

22
21
20
19
18
17
16
15
14
13
12
11
10
9
8
7
6
5
4
3
2
1

22
21
20
19
18
17
16
15
14
13
12
11
10
9
8
7
6
5
4
3
2
1

33
34
35
36
37
38
39
40
41
42
43
44
45
46
47

20
19
18
17
16
15
14
13
12
11
10
9
8
7
6
5
4
3
2
1

20
19
18
17
16
15
14
13
12
11
10
9
8
7
6
5
4
3
2
1

20
19
18
17
16
15
14
13
12
11
10
9
8
7
6
5
4
3
2
1

20
19
18
17
16
15
14
13
12
11
10
9
8
7
6
5
4
3
2
1

20
19
18
17
16
15
14
13
12
11
10
9
8
7
6
5
4
3
2
1

20
19
18
17
16
15
14
13
12
11
10
9
8
7
6
5
4
3
2
1

peruskartta 304402 A KOTOLA

koordinaatit x= 672040,y= 54410,z= n.20 m

VIROLAHTI

KOTOLA 1

Himankangas

kl.Vaalimaa

tl.Koskela 1^P

om.Howard Koskela os.Vaalimaa

kivikautinen asuinpaikka:

löydöt KM 17390:1-4 keramiikkaa,kvartseja,hiiltä

Löydöt tehtiin Koskelan talon maalta nk. Himankankaan hiekkakuopasta, joka sijaitsee suurehkon, etelää kohti kohoavan metsäniemekkeen pohjoiskärjessä. Paikalla oli kaksi hiekkakuoppaa, joista suurempaa, eteläistä TVH oli käyttänyt uuden tien rakennustöissä ja joka äskettäin oli reunoiltaan tasattu ja osittain istutettu männyntaimilla. Aivan niemekkeen pohjoispäässä oli toinen pienempi kuoppa; kuoppien välillä oli vielä n. 2 - 20 m:n levyinen kannas, jonka eteläpuoleiselta reunalta, suuren kuopan puolelta poimittiin löydöt. On ilmeistä, että asuinpaikka on pääosiltaan jo tuhottu hiekanajossa. Ainakaan löytöjä ei enää tavattu pienemmästä kuopasta eikä juuri muualta isonkaan kuopan reunoilta. Löytökohdassa hiekka oli erittäin hienoa mutta muuttui etelään - ylemmäs - mentäessä karkeammaksi.

liitteenä valokuvat: 33301 - 33302

33301



a/

33302



b/

Himantkangas asuinpaikalla Vaali-
maalla. a) kuvattu polttopöytä,
pienempi hiilekannopu viikopöytä,
työtölkki kujan yläreunalla, pu-
naitella maalattu. b) kuvattu isom-
man kujan eteläreunalla (työti-
kolla punaitella).

Siiri Koskimies 1967

peruskartta 304402 A KOTOLA

koordinaatit: x = ~~672076~~, y = 54416 , z = 15-10 m

VIROLAHTI

KOTOLA 2

Kuokanmäki

kl. Vaalimaa

tl. Koskela 1^P

om. Howard Koskela, os. Vaalimaa

kivikautinen irtolöytö:

4-sivuinen poikkikirves, diabaasia, mitat: 159x70x35 mm

Viirolahden Yhteiskoulu, Virojoki

rautakuonaa löytöpaikalta KM 17391:1-2

Kirves on löytynyt v.1937 Koskelan talon nk.kellaripellosta, pellon yläosasta suunnilleen kyntösyvyydeltä. Isäntä Howard Koskela kertoi kyntäneensä kerran esiin pellon yläosasta palaneita kiviä ja rautakuo-
naa, jota vieläkin oli runsaasti pellon pinnassa. Mitään asuinpaikkaan viittaavaa ei paikalla ollut näkyvissä; ruokamulta oli lisäksi erittäin vahvana kerroksena.

liittenä valokuva : 33300

peruskartta 304402 A KOTOLA

VIROLAHTI

koordinaatit: x = 672068, y = 54414 , z = 15-10 m

KOTOLA 3

Isomaa

kl. Vaalimaa

tl. Koskela 1^p

om. Howard Koskela, os. Vaalimaa

Kivikautinen irtolöytö:

pohjalaisen tyyppin kirves, sädekiviliusketta, mitat: 125x66x30 mm

Viirolahden Yhteiskoulu, Virojoki

Kirves löytyi v.1954 Koskelan tilan nk.Isolta maalta, joka sijaitsee kellaripellon eteläpuolella. Löytöpaikka oli isännän mukaan suunnilleen pienen metsäsaarekkeen pohjoissivulla, pellon yläosassa. Paikalla ei ollut mitään tavallisuudesta poikkeavaa näkyvissä.

liitteenä valokuva: 33300 kb. KOTOLA 2

33300

VIROLAHTI
KOTOLA 3 j 4
Kellaripelto j
Isomaa



Kivienimien tyyti paikat, oikealla
Kellari pelto, vasemmalla Isomaa.

Heikki Koskimies 1967

peruskartta 304402 A KOTOLA

VVIROLAHTI

Koordinaatit: x = ~~672096~~, y = 54402, z = n.20-15 m

KOTOLA 4

Koskela

kl. Vaalimaa

tl. Koskela 1^p

om.Howard Koskela,os.Vaalimaa

kivikautinen liesi ?

Isäntä Howard Koskela kertoi, että v. 1954 kun talon päärakennukseen tehtiin vesijohtoa, tuli asuinrakennuksen läheltä esiin n. 50 cm:n syvyydeltä erokoinen pataa muistuttava hiilikasa, jossa oli pieniä palaneita luunkappaleita. Varsinaista kiveystä ei hiilten joukossa muistettu olleen. Pihalla ei ollut havaittavissa mitään asuinpaikkaan viittaavaa, mutta kyseisellä Kuokanmäellä saattaa hyvin olla ollut sellainen; mäki on 20 m:n käyrän korkeudella ja korkeimmat kohdat hiukan sen yläpuolella, peruskartan mukaan kuitenkin ei yli 25 m.

peruskartta 304402 A KOTOLA

VIROLAHTI

koordinaatit: $x = 672174$, $y = 54326$, $z = n.10$ m

KOTOLA 5

Metsäkuokka

kl. Vaalimaa

tl. Metsäkuokka 2³

om. Otto Kuokka, Vaalimaa

kivikautinen irtolöytö

KM 9372:1 , kaurutaltoa

Kirveen löytänyt isäntä Otto Kuokka metsäpellosta äestäessään joskus 1920 luvulla. Esineen toimitti Kansallismuseoon maist. Tyyni Vahter 1931. Esine löytyi jostakin pellon keskellä kulkevan veto-ojan luota.

Peltoaukeasta osa oli äskettäin kynnetty, mutta mitään erikoista ei ollut näkyvissä.

liitteenä valokuva: 33294

VIROLAHTI
KOTOLA 5
Metsäkuokka

33294



Kivierineen työpaikka jossakin peltoaukean keskellä kulle-
van ojan vaiheilla.

1967 Kari Koskimies.

peruskartta 304402 A KOTOLA

koordinaatit: x = 67224, y = 54300 , z = 15-10 m

VIROLAHTI
KOTOLA 6
Metsäkuokka

kl. Vaalimaa

tl. Metsäkuokka 2³

om. Otto Kuokka ,os. Vaalimaa

kivikautinen irtolöytö: *otto kuokan hallussa*
loivakouruinen, suippokantainen taltta

Isäntä Otto Kuokka kertoi löytäneensä esineen suuremman metsäpellon reunalta, jonkun ojan luota. Tarkkaa paikkaa hän ei muistanut.

Aukean läntinen osa kohoaa loivana rinteellä n. 15 m korkeudelle ymp. ja siellä olevan pellon ylälaidassa oli pintaan noussut kynnettäessä hiekkaa. Mitään erikoista ei ollut havaittavissa. Paikalla saattaa olla ollut asuinpaikka, mutta mahdollisesti ruokamullan melkoisen vahvuuden vuoksi ei ainakaan pintaan ollut noussut löytöjä.
liitteenä valokuva: 33303

VIROLAHTI
KOTOLA 6
Metsäkuoleka

33303



Kivimäessä KM 9372:1 löytöpaikalla jossain
pellon vanhemman laidasta.

Kiipi Koskenmies 1967

peruskartta 304402 A KOTOLA

VIROLAHTI

KOTOLA 7

Metsäkuokka

kl.Vaalimaa

tl. Metsäkuokka 2³

om.Otto Kuokka ,os. Vaalimaa

kivikautisia irtolöytöjä, löytöpaikka lähemmin määrittämätön

KM 9372:2 ,poikkikirves

Otto Kuokan Hallussa :

- pieni oikoteräinen taltta, hyvin hiottu, kiilloitettu?
- pieni taltta, tummanharmaata kiveä, hiottu huolellisesti.

Mainitut esineet olivat "vanhoja löytöjä", joista osa (ainakin 9372:2 ja ehkä myös pieni taltta, tummaa kiveä) on kauan kulkenut suvun aarteiden joukossa. Esineet ovat kuitenkin ilmeisesti löytyneet Metsäkuokan mailta ja ainakin Vaalimaan kylästä.

peruskartta 304402 A KOTOLA

koordinaatit: x = 6721~~30~~, y = 544~~30~~, z = 20-15 m

VIROLAHTI

KOTOLA 8

Vaalimaan VPK

kl.Vaalimaa

tlVaalimaan VPK ja Värri 7⁸

om. Vaalimaan VPK,Vaalimaa
Eino Värri,Vaalimaa

kivikautinen asuinpaikka:

löydöt: 17~~3~~92:1-23 ,Lauri Kuokan poimimat löydöt
17~~3~~93:1-12

keramiikkaa,piitä,kvartseja,kivilaji-iskennäisiä,taltta ym.

Asuinpaikka sijaitsee Vaalimaan VPK:n talon länsipuolisella pellolla aivan Vaalimaa-Kotola maantien vieressä, sekä osittain myös maantien itäpuolella, mäkirinteen alaosassa. Maasto viettää VPK:n talolta länteen ja etelään. Talon takana kohoaa verraten korkea kangasmaa - vrt. Rosenin kartta v:n 1919 kertomuksessa, jossa Kokkokangas mahdollisesti tarkoittaa juuri em. itäistä kangasmaastoa.


Löytöjä poimittiin eniten tien alapuolella olevan pellon ylälaidasta n. 250 m pituiselta alueelta alkaen pienen hiekkakuopan ja ladon luota etelässä. Pellossa oli paikalla käytässä perunaa ja yläosassa voitiin melko selvästi todeta punertavaa kulttuurimaata mullan seassa. Tästä pellostä ovat peräisin myös Lauri Kuokan poimimat runsaat löydöt. Hän kertoi olleensa C.F. Meinanderin kaivauksella Mattilan VPK:n kentällä v. 1961 ja kokoilleensa sen jälkeen aina poikki pellon kairalle kulkiessaan parhaita paloja talteen. Taltan hän kertoi löytäneensä läheltä latoa. Lisäksi hän mainitsi kerran löytäneensä pellostä piikärjen, muttei muistanut mihin se oli joutunut. Hän kertoi edelleen poimineensa hiukan kvartseja myös tien yläpuolisista ampumahaudausta, joista inventointimatkalla ei kuitenkaan löytynyt mitään. Sensijaan maantien ojasta ja tiepenkereen päältä löytyi hiukan kvartseja.

VPK:n talon takana oleva, osittain täytetty hiekkakuoppa, joka on mainittuja löytöpaikkoja hiukan korkeammalla, oli sensijaan löydötön.

Kysymyksessä on ilmeisesti melko suuri asuinpaikka, sillä hajanaisia pii- ja kvartsi-iskennäisiä poimittiin vielä lähes 400m pohjoiseen tienvieripellosta. Vaalimaa-Kotola maantie on luultavasti rikkonut osan asuinpaikasta.

liitteenä valokuvat: 33296

33296

VIROLAHTI
KOTOLA 8Vaalimaan
VPK

Vaalimaan VPK:n asuinpaikka, kuvattuna lännestä. Käy töpi jääosa
 etealan katkominen merkittyä pellolta, kullekin korostettiin myös VPK:n
 talon polijonpuolelta, heipentereestä ja ampumakaudoista. Tältä löy-
 tyntä läheltä oisalla alvsa latak.

Heij Koskimies 1967

Päikkaa koskevia tietoja ym.

Rosenin kertomuksessa v:lta 1919 on karttaliitteessä paikannimi Kokkokangas sijoitettu suunnilleen nykyisen VPK:n talon takaiseen kangasmaastoon. Löytöpaikaksi ilmoitettu hiekkakuoppa on siis sijainnut ko. metsässä, kenties lähelläkin VPK:n asuinpaikkaa. Alueen pohjoisosassa on nykyisinkin yksi hiekkakuoppa, joka on n. 30 m korkeudella ymp. mutta se on ilmeisesti varsin äsken tehty, eikä vanhempia kuoppia enää voi erottaa, sillä maastossa on runsaasti ampumahautoja ym. sodan aikaisia kaivantoja.

vrt. KOTOLA 35

peruskartta 304402 A KOTOLA

VIROLAHTI

KOTOLA 9

Värri

kl.Vaalimaa

tl.Värri

om. 2

kivikauden irtolöytöjä

KM 2453:10 kaksiteräinen tasataltta

2453:11 kourutalтта

2453:12 tasataltta

Vaalimaan kylän Värriin tilalta mainitsee A.R.Blomqvist löydetyiksi em.kolme esinettä.Lähemmät tiedot puuttuvat.

Vaalimalla on useita Värriin taloja ,mutta löytöjen iän -Blomqvistin kertomus on vuodelta 1885 - vuoksi ei lähempää löytöpaikkaa saatu selville. Kyseinen Värri saattaa olla sama ,nyk.Eino Värriin omistama tila, jonka maihin kuuluu Vaalimaan VPK:n talon alapuolella oleva asuinpaikka-löydöksiä runsaasti sisältävä pelto.Koska kyseinen pelto on ollut viljelyksessä ilmeisesti sangen kauan,on mahdollista että Blomqvistin keräämät löydöt - tai joku niistä - voivat olla peräisin tältä pellolta.

peruskartta 304402 A KOTOLA

koordinaatit: x = 67246 , y = 54406 , z = n.10 m

VIROLAHTI

KOTOLA 10

Sähkölä

kl. Vaalimaa

tl. Sähkölä 7⁷

om. Niilo Pasanen, os. Vaalimaa

kivikautinen irtolöytö:

kourutaltoa KM 17446

Esine on löydetty Sähkölän uuden asuinrakennuksen itäpuolella olevasta puutarhamaasta maata käännettäessä n. 20 cm:n syvyydeltä. Maasto laskee lännessä Vaalimaanjokeen, idässä kohoaa ensin loivemmin, sitten hiukan jyrkemmin kohti Kotola -Vaalimaa maantietä. N. 500m päässä koillisessa on Vaalimaan VPK:n talon asuinpaikka. Puutarhassa ei ollut mitään erityistä havaittavissa. mahdollisesti taltta on kulkeutunut VPK:n asuinpaikalta esim. peltotöissä alas joen lähelle.

Löytäjä, Niilo Pasanen, lupasi toimittaa esineen Virolahden Yhteiskoululle. Lähetetty Museoon. ks. kirj. 16. I. 68. kivi 81 ym.

peruskartta 304402 A KOTOLA

koordinaatit: x=672082, y = 54334, z = n.25 m

VIROLAHTI

KOTOLA 11

tiepenger

kl. Vaalimaa

tl. -

kivik.irtolöytöjä ?

KM 17394:1 kvartseja

Valok. -

Uuden tien Hamina-Vaalimaa penkereestä, n 1400 m Kotola-Vaalimaa ja uuden tien risteyksestä länteen löytyi muutamia kvartseja, mahdollisesti iskennäisiä. Paikka on n. 30 m ymp. Mitään asuinpaikkaan tms. viittaavaa ei havaittu. Kvartsit olivat tiepenkereen tienpuoleisella luiskalla ja on mahdollista, että ne ovat peräisin esim. Himankankaan hiekkakuopasta, jota TVH:n tiedetään käyttäneen tietöihin. vrt KOTOLA 1.

VIROLAHTI
KOTOLA II
Vaalimaa.

VPK-talo



Kuolemanmäki



Näkymä Vaalimaan ja Kotola-kentän se-
den risteykseen länneksi. Oikealla oleva mä-
ki (Keskellä) Kuolemanmäki, VPK:n talo ja vasem-
malla oleva koirien talo. Kuva otettu
n. 100 m itään koirien talon paikalta.

peruskartta 304402 A KOTOLA

Koordinaatit: X = 672216, y = 54374, z = 20-15 m

VIROLAHTI

KOTOLA 12

Häkälä

kl. Vaalimaa,

tl: Häkälä 9⁵²

om. Viljo Häkälä, os. Vaalimaa

kivikautinen asuinpaikka:

löydöt: KM 15258:1 siimanpaino

17395:1-5 keramiikkaa, piitä, kvartseja

Inventointi 1967, Mirja Koskimies

lok. 33293

VIROLAHTI

KOTOLA 12

Häkälä

Häkälän talon länsipuolella olevasta rahtapellosta löysi talon poika Veikko Häkälä 1960 siimanpainon. Löytäjän opastuksella käytiin paikalla, jossa pellon pinnasta saatettiin poimia kermiä, piitä ja kvartseja. Kyseinen asuinpaikka on talon takana, Vaalimaanjokeen loivasti viettävällä pellolla. Pelto oli äskettäin kynnetty ja pääosa löydöistä tehtiin sen ylälaidasta. Naapuripellot olivat toinen syysviljalla toinen nurmena eikä asuinpaikan laajuutta sivuille voitu todeta. Ilmeistä on kuitenkin, että näiltäkin pelloilta saadaan löytöjä, sillä Häkälälle kuuluva kaista oli verraten kapea.

33293

VIROLAHTI
KOTOLA 12
Häkälä



Häkälän asuinpaikka Vaalimaalla. Käy-
döt kaikkovieraitten alueen sivupuolelta.

Heij Koskinen 1967

kl. Vaalimaa

tl.-

kivik.irtolöytöjä:

KM 15263:1-3

Esineiden löytäjä Lauri Kuokka ei enää muistanut löytöpaikkoja tarkemmin. Löydöt ovat kuitenkin varmasti Vaalimaan kylästä.

peruskartta 304402 A KOTOLA

koordinaatit: $x = 672240$, $y = 54366$, $z = 20-15$ m

VIROLAHTI

KOTOLA 14

Kokkola

kl. Vaalimaa

tl. Kokkola

om. Oskar Harju

kivik. Asuinpaikka

löydöt: KM 11423:1-12 keramiikkaa, kvartssia, piitä

Paikkaa koskevat tiedot samoin kuin löydöt ovat C.F. Meinanderin v.1940 Kansallismuseoon välittämät. Paikka sijaitsee Meinanderin mukaan n.200 m Kotola-Vaalimaa maantieltä länteen. Kyseinen paikka on loivasti luoteeseen kohoava mäkirinne, jonka juurella, hiukan peltoaaukean reunan yläpuolella kulkee 20 m:n korkeuskäyrä. Asuinpaikka sijaitsee ilmeisesti kyseisen rinteen alaosassa, mutta emme kuitenkaan pystyneet tarkemmin määrittämään paikkaa tai saamaan löytöjä. Mäen etelärinne on täynnä ampumahautoja ym. kaivantoja ja kaakko-luode suunnassa on tien molemmin puolin vielä suurista lohkareista tehty panssarivaunueste. Kaivantojen seinämissä oli maa hienoa hiekkaa ja paikka on kivikautiselle asu- tukselle varsin sopiva.

peruskartta 304402 A KOTOLA

koordinaatit: x = 672866, y = 54294 , z = n.20-15 m

VIROLAHTI

KOTOLA 15

Kolarinpelto

kl.Vaalimaa

tl.Tuomela 2¹¹

om.Aaro Tuominen ,os.Kotola

kivik.asuinpaikka

Löydöt: KM 17396:1-14 keramiikkaa,piitä,kvartseja,taltta

Paikka sijaitsee aivan Kotolan ja Vaalimaan kylien rajalla, Kotola-Vaalimaa maantien pohjoispuolella, loivasti pohjoiseen viettävällä pellolla. Pellolla oli vielä 1920-luvun puolimaissa Kolarin-nimisen suutarin mökki ja pelto on saanut nimensä hänen mukaansa. Mökki on sittemmin purettu ja paikka ollut peltona. Käydessämme siellä kasvoi perunaa ja mullan seassa oli erotettavissa punertavaa kulttuurimaata. Pellon keskellä oli muutamia suurehkoja maakiviä: Niiden yläpuolisesta osasta peltoa löytyi pääasiassa vain kvartseja, alapuolelta myös keramiikkaa ja piitä. Maantien alapuolelta, pellon kohdalta löytyi viljapellosta pieni taltta, mutta muuta ei mustasta ruokamullasta löytynyt täällä. Kolarinpelto on alueeltaan melko pieni, pituus n. 40 m (W-E) ja leveys n. 20 m (S-N). Itäpohjois- ja länsipuolella on korkeampaa kalliomaastoa, joka on sopivasti suojustanut paikkaa tuulilta; 20 m:n korkeuskäyrä kulkee pellon yläosan poikki.

Herastuomari Eino Raunion syksyllä 1967 Kansallismuseolle lähettämistä tiedoissa (kts. vastauskirje N:o 2809) mainitaan, että pellon länsireunalta kulkevaa tilustietä levennettäessä löytyi paikalta liesi n. 50 cm:n syvyydeltä. Sen muotoa kuvaillaan neliömäiseksi, kiviä oli kaksi kerrosta, hiiltä ja tuhkaa runsaasti. Lieden sivujen pituus oli n. 40-50 cm. Raunio oli edelleen löytänyt piikkilanka-aidan tolppaa tukemaan nostetun, ilmeisesti hioinkiven. Kivi on ollut joko perunapellossa tai tiellä, josta se on nostettu sivuun. Kivän löytäjä on luvannut lähettää Kansallismuseoon.

VIROLAHTI
KOTOLA 15
Kolarin pelto

33292

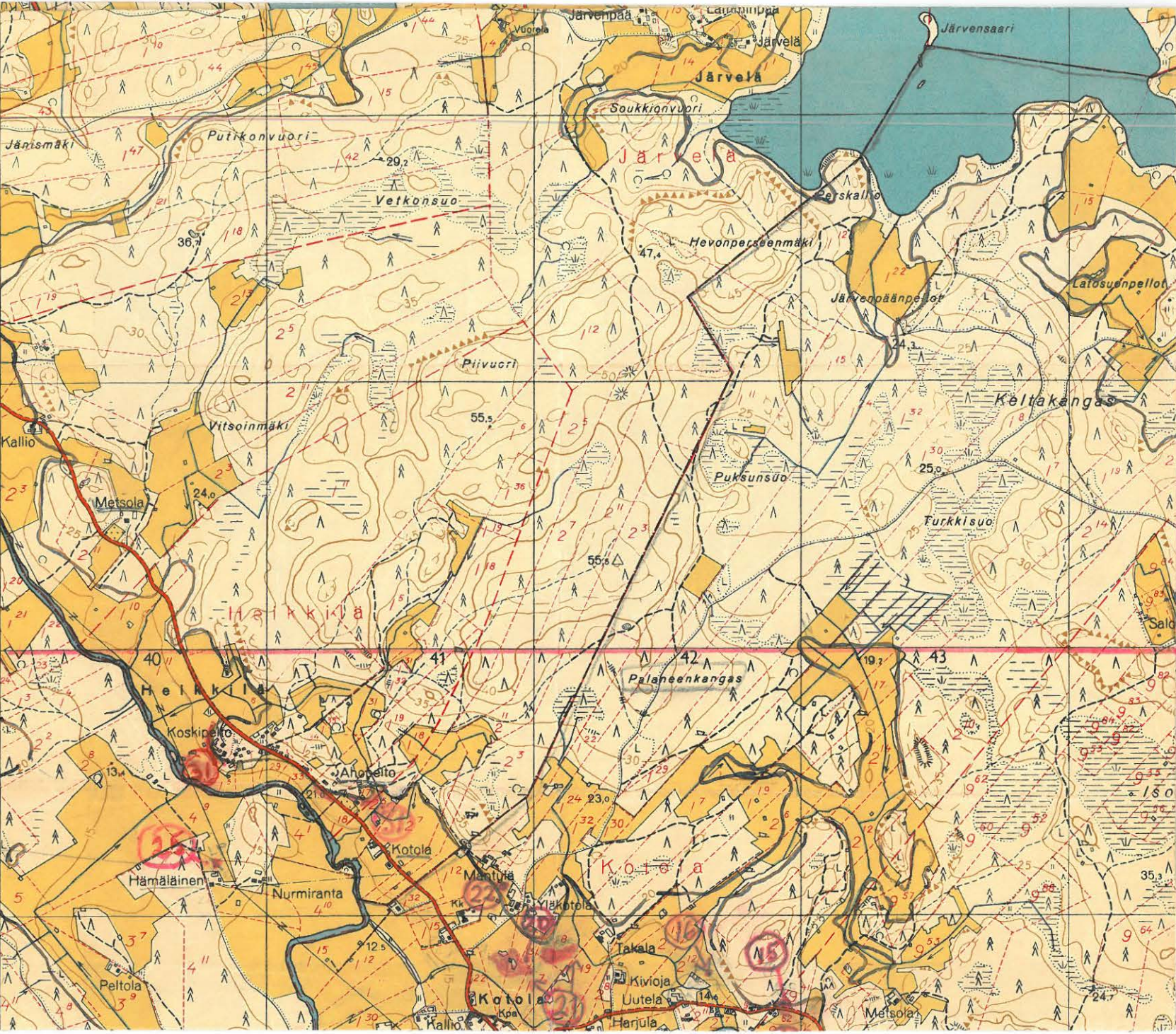


Kolarinpellon aruipaikka Vaalimäellä
kuvattu eteläkaakosta. As.p. on pelon
tien yläpuolella.

M. J. Kolinmäen 1967

5 727
26
726
25
725
24
30°
37'
30°
27

MIEHIKKALA
Miehiikkalan kirkolle
VIROLAHTI



peruskartta 304402 A KOTOLA

koordinaatit: x = 672378 , y = 54266 , z = n 15 m

VIROLAHTI

KOTOLA 16

Uutela

kl.Kotola

tl.Uutela

om.Eino Petäjänlehto,os.Kotola

kivikauden irtolöytö

KM 15259:1 piinuolenkärki

e Esineen löysi v.1954 Uutelan poika Keijo Petäjänlehto .

Paikka sijaitsee n. 200 m Uutelan talosta koilliseen ,pellolla n. 15 m korkeuskäyrän vaiheilla. Pellossa ei ollut havaittavissa mitään asuinpaikkaan viittaavaa,vaikka olosuhteet olivat suotuisat.Isäntä Eino Petäjänlehto näytti löytöpaikan,josta ei kuitenkaan myöhemmin ole saatu mitään löytöjä.

peruskartta 304402 A KOTOLA

koordinaatit : x = 672~~322~~y = 542~~16~~ , z = n.15 m

VIROLAHTI

KOTOLA 17

Riihelä

kl.Kotola

tl.Riihelä

om.M.Riihelä(?)

kivikauden irtolöytö

KM 6270:2 oikokirves

Löytöä tai löytäjää ei talossa muistettu. Ilmeisesti kysymyksessä oleva riihipelto on talon eteläpuolella oleva, Vaalimaanjokeen loivasti laskeva pelto. Mitään asuinpaikkaan tms. viittaavaa ei havaittu. Huomioiden tekoa haittasi pitkäkasvuinen vilja ja osalla aluetta ollut nurmi.

Esine on tullut Museoon Keräilijä Lindströmin välityksellä. Lindström suoritti mm. kivikirveiden keräilyä Virolahdella v. 1913.

peruskartta 304402 A KOTOLA

VIROLAHTI

KOTOLA 18

Kivelä

kl. Kotola

tl. Riihelä

om. -

kivikauden irtolöytöjä:

KM 6720:3,4

Kotolassa tiedetään olleen kaksi Kivelä nimistä taloa. Toinen, joka nykyisinkin on olemassa sijaitsee Mattilaan vievän tienhaaran itäpuolella, toinen talo tienhaarasta Vaalimaanjoen rannalla. Toisen kerrotaan sijainneen nk. Kaupanmäellä, mäen itärinteellä. Taloilla olisi peruskartan mukaan väliä n. 300 m. Kummasta talosta löydöt ovat peräisin ei käynyt selville, sillä joen rannalla sijaitsevassa Kivelässä löydöstä ei tiedetty mitään, eikä toista taloa enää ole olemassa. Mahdollisesti kysymyksessä on Kaupanmäen itärinteellä sijainnut talo, sillä mäeltä kerrotaan ainakin Värriin maalta löydetyn kiviesineitä. kts. KOTOLA 19

Esineet ovat tulleet museoon v. 1913 Virolahdella liikkuneen keräilijä Lindströmin välityksellä.

peruskartta 304402 A KOTOLA

VIROLAHTI

koordinaatit : $x = 672346$, $y = 54490$, $z = 20-15$ m

KOTOLA 19

Värri

kl.Kotola

tl.Värri

om.? Värri

kivikauden irtolöytö

hukassa ?

Kotolan kansakoululla kertoi op. Lauri Kotola, että Kotolan Värriin l. kaupanmäeltä oli joskus lähimenneisyydessä löydetty pellosta joku kivi-esine. Sellaisesta ei kuitenkaan Värriin talossa tiedetty mitään eikä löydöstä tai löytäjästä onnistuttu saamaan enempää tietoja.

Värriin mäessä talon etelä- tai kaakospuolisissa pelloissa ei ollut mitään asuinpaikkaan viittaavaa näkyvissä. Paikka on kivikauden aikana ollut ilmeisesti saari ja n. 400m päässä etelässä on Mattilan VPK:n talon asuinpaikka ja suunnilleen yhtä kaukana pohjoisessa Ylä-Kotolan asuinpaikka l.

peruskartta 304402 A KOTOLA

koordinaatit: $x = 672382$, $y = 54196$, $z = 20-15$

VIROLAHTI

KOTOLA 20

Koulunmaa

kl.Kotola

tl.Kansakoulu

om.Kotolan Kansakoulu

kivikauden irtolöytö(kuuluu ilm.viereiseen asuinpaikkaan KOTOLA 21)

KM 17398:1 oikokirves

Opettaja Lauri Kotolan löytämä kivikirves. Löytöpaikka on nk. koulunmaa, joka on lohkaistu Ylä-Kotolan maista. Esine löytyi pellostasta kasvimaata muokattaessa, löytökohdan op. Kotola muisti olleen saran alaosassa. Maassa ei ollut näkyvissä iskennäisiä yms. mutta hiekkaa oli hiukan nousut saran alaosassa kynnettäessä pintaan. Paikan alapuolella, n. 20 m etelämpänä on jokatapauksessa selvä asuinpaikka ja ilmeisesti kulttuurimaa ulottuu paikoin ylemmäskin. kts. KOTOLA 21

peruskartta 304402 A KOTOLA

VIROLAHTI

KOTOLA 21

Ylä-Kotola 1

~~koordinaatit: x = 6723 80 10, y = 541 90, z = 20-15 m~~

kl. Kotola

tl. a) Ylä-Kotola 1³⁸

b) Takala

om. a) Pentti Kotola, Kotola

b) Hannu Kallio, Kotola

kivikautinen asuinpaikka

KM 17399:1-13 keramiikkaa, piitä, kvartseja

Asuinpaikka sijaitsee osittain Ylä-Kotolan maalla. Kyseinen paikka on n. 200 m kaakkoon asuinrakennuksesta ja löytöjä tehtiin pellon keskivaiheilla olevien kahden pienen metsäsaarekkeen ympäriltä. Kynnettäessä oli pintaan noussut löytöjen ohella punertavan keltaista hiekkaa, jossa punainen väri ilmeisesti oli kulttuurimaata. Toinen löytöpaikka on Takalan maalla, edellisestä n. 100 m koilliseen ja saman niemekkeen itäsivulla kuin em. paikka. Täällä oli pellossa äsken mullitettua perunaa ja löytöjä tuli runsaammin kuin ensimmäisestä paikasta. Myös kulttuurimaan punertava väri oli täällä selvemmin näkyvissä. Peltokappaleiden välillä oli useampia sarkoja, joissa kasvoi vahvaa heinää, eikä niiden tarkastaminen käyhyt päinsä. Ilmeistä kuitenkin on, että asuinpaikka ulottuu yhtäjaksoisesti kummankin alueen välilläkin. Maasto laskee loivasti Kotolasta päin etelään ja kaakkoon pieneen ojaan, joka on Kotolan- ja Aaupanmäkien välillä. Oja puolestaan on yhteydessä Vaalimaanjokeen.

Kyseinen asuinpaikka on ilmeisesti melko suuri ja jatkunee koilliseen. Tätä ei kuitenkaan pitkäkasvuisen viljan ja heinän vuoksi voitu todeta.

Kivikirves KM 17398:1 kuuluu hyvin todennäköisesti tähän asuinpaikkaan. kts. KOTOLA 20

33290



a)

33291



b)

Isyyspaikka Ylä-Kotola 1. a) kuvattiin
kuten b):in Kaupantie (Kaalosta).
Ylä-Kotolan maitin kumuluu alue va-
sennalla (a-kuvassa), X = kiviininen työ-
paikka, oikealla Tallealan maitin kum-
luu työalue - b): kuvassa vasemmalla.
Kotolan Kausallinen, keskellä Ylä-Kotolan
työalue, taustalla metsänreuna
Ylä-Kotolan asp. 2.

peruskartta 304402 A KOTOLA

koordinaatit: x = 672~~40~~¹⁰, y = 542~~10~~⁸⁸, z = n.20 m

VIROLAHTI

KOTOLA 22

Ylä-Kotola 2

kl.Kotola

tl.Ylä-Kotola 1³⁸

om.Pentti Kotola

kivik.asuinpaikka ?

KM 17400:1 kvartseja

Inventointi 1967, Mirja Koskimies

VIROLAHTI

~~valok. 33291 ka. KOTOLA 21~~

KOTOLA 22
YLÄ-KOTOLA

Ylä-Kotolan talon luoteispuolelta ,pellon ylälaidasta poimittiin muutama kvartsi. Kynnettäessä oli mullan sekaan noussut keltaista hiekkaa, mutta muuta asuinpaikkaan viittaavaa ei näkynyt. Paikka on kuitenkin sellaiseksi sangen sopiva ja löytöjen vähälukuisuudesta ja epämääräisyydestä huolimatta kysymyksessä luultavasti on asuinpaikka. Mainittakoon että n. 600 m päässä luoteessa, saman peltoaukean länsireunalla on Heikkilän Ahopellon asuinpaikka.

peruskartta 304402 A KOTOLA

VIROLAHTI

KOTOLA 23

Mattilan VPK

koordinaatit: x = 6723 10, y = 54178, z = 20-15 m

kl. Mattila

tl. VPK

om. Kotolan ja Mattilan VPK

kivikautinen asuinpaikka

KM 14920:1-8

KM 15095:1-7

KM 15329:1-418 keramiikkaa, piitä, kiviesineitä, katkelmia, kvartsia ym.

KM 17401:1-3

(KIVIKAUUS)


Ensimmäiset löydöt paikalta lähetti 1960 varatuomari Pentti Heikkilä KM 14920:1-8. Samalta paikalta toi maisteri G. Rosen 1960 Virolahdella käydessään myös löytöjä. KM 15095:1-7. V. 1961 suoritti C.F. Meinander paikalla kaivauksen, jonka tuloksena löytyi mm. runsaasti kermikkaa ja mielenkiintoinen piikuvio.

Paikka sijaitsee Mattilan VPK:n talon länsi- ja eteläpuolella olevalla urheilukentällä, kentän länsipäässä. Kaivaus on suoritettu suunnitteen talon eteläpäädyn vaiheilla. Kenttä on sen jälkeen useita kertoja ilmeisesti tasoitettu, koska löytöjä jatkuvasti nousee esiin. Niitä poimittiin mm. kotipesän tienoilta ja talon länsipuolella olevasta pienestä kumpareesta, joka ainakin osittain on muodostunut kentältä pois kuoritus- ta turpeesta ja maasta. Kotipesän vaiheilla oli maa vahvan punertavaa.

Maunio ilmoituksen mukaan löytyi syksyllä 1967 kentän tasaustalkoissa runsaasti keramiikkaa ja n. 50 cm:n syvyydeltä tulisijan paikka.

Maasto paikalla laskee Vaalimaanjokeen ja etelässä kohoaa kentän takana melko huomattavaksi mäeksi. Kentältä Hämäläiseen vievän tien varrella oli useassa kohdin -suunnilleen 20 m käyrän vaiheilla - ojaleikkauksissa näkyvissä punaista maata, mutta mitään asuinpaikkaan viittaavaa ei näkynyt.

VIROLAHTI
KOTOLA.
yleiskuva



Mattilan kylän peltoaukeaa, kuv. etelästä. Vasemalla näkyy 1: Vähän talo (Kotola
rakentajan oma kivi), keskellä, horisontissa, sähköpylväiden välinä vasemmalla
Kotolan lauppa-aita (2) ja vasemmalla puolella näkyy ladan talous Matti-
lan VPK:n asuinpaikka.

1967 Kaija Koskimies.

33299

VIROLAHTI

KOTOLA 23

Mattilan VPK



Mattilan VPK:n arin paikka. Kuvaattuna Länneri: VPK:n talo vasemmassa. Keskeellä kotiperän alue, jolta perimittäin löytyi ja joka vaikeilla laivoaus-
 alue 1961 on sijainnut. Taustalla metsän rajasta puuaitella merkitty ko-
 larin pellon arin paikka.

Heij. Koshimies 1967

PAIKKAA KOSKEVIA TIETOJA YH.

1961

C.F. MEINANDERIN KAIVAUS

1967

INVENTOINTI, TIIRJA KOSKIMIES

peruskartta 304402 A KOTOLA

koordinaatit: $x = 672308$, $y = 54190$, $z = n.20$ m

VIROLAHTI

KOTOLA 24

Kuusela

kl.Mattila

tl.Kuusela

om Väinö Kuusela

kivikautinen asuinpaikka

KM 17402 :1-3 keramiikkaa,kvartsia

Paikka sijaitsee Mattilan VPK:n talon ohi kulkevan maantien itäpuolella, Vaalimaanjokeen laskevan pellon ylälaidalla. Matkaa VPK:n asuinpaikkaan on vajaat 100 m ja saatta olla että kysymyksessä on yhtenäinen alue. Tätä ei kuitenkaan voitu varmasti todeta sillä kentän itäpää oli vahvasti nurmettu. Löydöksi poimittiin pellon ylälaidalta suunnilleen 20 m:n käyrän vaiheilta ja hiukan sen alapuolelta.

peruskartta 304402 A KOTOLA

VIROLAHTI

koordinaatit : $x = 672420$, $y = 54080$, $z = 15$

KOTOLA 25

Hämäläinen

kl. Mattila

tl.Hämäläinen 4⁴ hp

om.Väinö Hämäläinen ,Mattila

kivik.irtolöytö

KM 17403:1 poikkitaltta

Inventointi 1967, Mirja Koskimies

pelto. 33304

VIROLAHTI

KOTOLA 25

Hämäläinen

Esine löytyi v. 1961/62 pellosta talon navettarakennuksen takaa. Pellon nimi on Ihalaisen pelto ja se on isännän kertoman mukaan kuulunut joskus jonkun Ihalaisen maihin, joista se on Hämäläiselle erotettu.

Löytöpaikkaa ei aivan tarkasti muistettu, mutta jostain kyseiseltä pellolta kynnetäessä esine oli löytynyt. Pelto viettää alaosastaan loivasti Vaalimaanjokeen. Mitään asuinpaikkaan viittaavaa ei näkynyt. Joen toisella puolella, luoteessa on Heikkilän Koskipellon asuinpaikka.

33304

VIROLAHTI
KOTOLA 25
Hämäläinen



Kiviesmiehen KM. 17403:1 tonttipaikka, mlk.
Juhalaisen pelto; kives tontti jostain ruusu-
maapual. sarasta. Kuvattu luvasta.

1967 kirj. Kolehmainen.

peruskartta 304402 A KOTOLA

VIROLAHTI

~~koordinaatit: x = 6723 16-16, y = 542 70-5, z = 20-15 m~~

KOTOLA 26

Värri

kl.Mattila

tl.Värri 4⁴

om.Mikko Värri

kivikautinen asuinpaikka ?

KM 15261:1-2 taltta,kiviesine

KM 16627:1 ongenkoukun varsi

KM 15260:1 kourutaltoa

Värrin talon länsipuoliselta rinteeltä, puutarhasta ja Kujapellosta on viimevuosina löydetty kiviesineitä. Kyseinen rinne on suunnilleen 20 ja 15 m korkeuskäyrien välillä. Paikalla käydessämme mahdollisuudet asuinpaikan toteamiseen olivat melkein olemattomat, sillä pitkä vilja ja heinä peittivät rinteeseen pellot kokonaan. Vain puutarhassa oli pieni palsta, jossa maata oli näkyvissä kasvullisuudelta. Mitään asuinpaikkaan viittaavaa ei kuitenkaan näkynyt. Tästä huolimatta on kuitenkin hyvin todennäköistä, että rinteessä on asuinpaikka.

Talon pohjoispuolelta, myllylle vievän tien läheltä nk. myllypellolta kertoi isäntä löytäneensä nokisia kiviä ja arveli kysymyksessä olevan "kivikautisen savupirtin pohjan". Paikan korkeus on jonkun verran alle 15 m ymp. Mitään lieteen yms. viittaavaa ei pellossa viljanoraiden keskellä kuitenkaan näkynyt. -Mainittakoon, että Mattilan myllyllä oleva iso hioinkivi on luultavasti kulkeutunut sinne juuri Värrin maasta. kts. KOTOLA 28 ja 29

VIROLAHTI
KOTOLA 26
Värri

33295



Matkilaan Värriinmäki. Kirjuriin se kytö-
rinne katonivalla melitty. Kuv. Län-
nasta.

Ilja Koskenmies 1967

peruskartta 304402 A KOTOLA

~~koordinaatit: -~~

VIROLAHTI

KOTOLA 27

Kolkka

kl.Mattila

tl.Kolkka

om.☞ Koskimies

kivikauden irtolöytö

KM 4559:1 tasalaitta

Esine on keräilijä Lindströmin v.1905 Virolahdelta Museoon tuoma. Talossa ei löydöstä enempää kuin löytäjästä enää tiedetty mitään. Metsän rajassa, peltoaukean länsilaidalla tarkastettiin pellonreunoja, mutta mitään asuinpaikkaan viittaavaa ei näkynyt.

peruskartta 304402 A KOTOLAITE

VIROLAHTI

koordinaatit:- x = 6723 46, y = 542 70, z = 15-10 m

KOTOLA 28

Mylly

kl.Mattila

tl.Mylly 3⁵

om.Otto Värri,Mattila

kivikauden irtolöytöjä

KM 11012 kaksoistaltta

Mattilan Myllyllä:iso hioinkivi(kts. valok. 33297)

Mattilan myllyltä asuinrakennuksen kaakkoispuolelta löydettiin 1939 peltoa tehtäessä kaksoistaltoa ja löytöpaikalta tavattiin samalla nokinen kivilatamus maakiven juurelta. Esineen löytäjä oli mylläri Kalle Eskola.

Löytöpaikkaa ei osattu tarkemmin määrittää. Pellossa oli Vaalimaan jokeen laskevalla itärinteellä yksi suurempi kivi, n. 50 - 60 m talosta ja luultavasti kysymyksessä on se. Toinen mahdollisuus on, että pieni kiviä ja pensaita käsittävä saareke, joka on pellon keskellä on löytöpaikkaa lähellä ts. esine on löydetty sen viereltä. Saarekkeella on kertoman mukaan ollut vanha asumus (ehkä savupiirtti). Siitä saattaisi olla peräisin nokinen kivilatamus.

Myllyn asuinrakennuksen aidan vierellä oli maassa iso kiertäen hangattu hioinkivi (kts. valok. 33297) joka on n. 43 cm pitkä ja 30 cm leveä ja arviolta 10 cm:n paksuinen. Kivi on Otto Värriin mukaan jokuks 1950 vaiheilla tullut paikalle, luultavasti pikkupoikien kuljettamana Värriin mäestä.

VIROLAHTI
KOTOLA 28

33297

Mattilan mylly



Mattilan myllyllä oleva, luultavasti
Väinän maasta löydetty kivi.

1967 Heij Koskimies

peruskartta 304402 A KOTOLA

VIROLAHTI
KOTOLA 29

koordinaatit : x = 672350, y = 543 08, z = 20-15 m

kl. Vaalimaa

tl. ?

om. Otto Värri ?

kivikauden irtolöytö, hukassa ?

Otto Värriin kertoman mukaan on Vaalimaan joen itärannan rinteestä joskus löydetty kivistä, joka kuitenkin on joutunut hukkaan. Kävin paikalla Otto Värriin opastuksella ja samalla tutkittiin myös tien vierellä olevaa parhaillaan purettavaa mökkiä, jossa esine saattoi Värriin mukaan olla. Mitään ei kuitenkaan löytynyt. Rinne laskee melko jyrkkänä jokeen ja sen alaosassa oli pellon pinnassa runsaasti rautakuonaa. Värriin mukaan esine olisi löytynyt jostakin rinteeseen yläosasta, siis ehkä n. 15 m korkeudelta. Runsaan 100m:n päässä luoteessa on tien yläpuolella Kolarinpellon asuinpaikka. Saattaa olla, että asutus on jatkunut tien alapuolellakin yhtäjaksoisena 15 m:n käyrän vaiheilla, vaikka sen enempää Kolarinpellon alapuoliselta alueelta kuin kyseiseltä löytöpaikalta ei havaittu mitään asuinpaikkaan viittaavaa.

liitteenä valok.

peruskartta 304402¹A KOTOLA

koordinaatit: -

VIROLAHTI

KOTOLA 30

kl.Vaalimaa

tl.-

kivikauden irtolöytö

KM 2453:13 tasataltta

A.R. Blomqvistin Museoon tuoma esine stipendiaattimatkalta v.1885.
Löytöpaikaksi mainitaan Vaalimaan kylä. Muita tietoja ei ole.

peruskartta 304402 A KOTOLA

MIEHIKKÄLÄ

KOTOLA 31

Heikkilä

koordinaatit: x = 6724 ~~64~~-20, y = 540 ~~80~~-30, z = 20-15

kl. Heikkilä

tl. -

om.

kivikautinen asuinpaikka

KM 4539:1-16

" 4559:8,9,7,4,3

4564:1-47

4581:1-3

keramiikkaa, piitä, kvartsia ym.

4645:6-9

4739:1-4

4908:1-3

6270: 6 ?

7755:1-4

15894: 1-7

17428:1-3

Viipurin museo:

N^o 8963:128

keramiikkaa

8751:110

Virojoen kansakoulu :

keramiikkaa(v.1934)

Miehiikkälän Heikkilän asuinpaikka on varhaisemmin kuulunut Virolahden kuntaan. Paikka on kauan tunnettu. Vanhimmat löydöt ovat Lindströmin v. 1905 paikalta keräämiä. Löytöpaikkoina mainitaan Rantapelto, Pitkäpelto ja Ahopelto. Saman vuonna suoritti Juhani Rinne Aho- ja Pitkäpelloilla kaivauksen, josta kertomus on Esihist. osaston top. arkistossa. Vuosina 1908 ja 1910 on paikalta löytöjä viety Viipurin Museoon ainakin V. Svaetichinin välityksellä. Rosen on samoin Kymin kihlakuntaa kiertäessään käynyt paikalla v. 1919.

Vaikka paikka ei varsinaisesti kuulunut Virolahden ohjelmaan, kävimme siellä, sillä matkaa sinne oli Kotolan koululta vain runsas puoli kilometriä. Aho- ja Pitkäpelto, sekä Vaalimaan joen rannalla oleva Rantapelto olivat pääasiassa vahvan kasvullisuuden peitossa. Sensijaan Koskipelto-nimiseltä paikalta, joka käsittää pellot taloryhmän ja kalloiniemekkeen alapuolella löysimme talojen puutarhoista muutamia pii- ja kvartsi-iskennäisiä. Tapaamillamme asukkailla ei ollut hallussaan löytöjä.

33298

MIEHIKKÄLÄ, ~~KOTOLA~~
KOTOLA 31

Heikkilä.



Miehiikkälän Heikkilän arvio paikasta: etelällä Raubi- ja Pihkipelto, Jans-
talla telonpuun elämysellä Koskipelto jolta pimeihin tähtiin. Kuwatti
kaakosta; Kotola - Miehiikkälä maantie etelällä, varesualla Vaalimaan-
jokea.

Heij Koskinen 1967

Paikkaa koskevia tietoja ym.

~~1905 Lindströmin keräys~~

1905 Juhani Rinteen kaivaus

1919 Rosénin kertomus

1967 Inventointi, M^{rs} M^{rs} Koskimies

1960 g. Rosen

1906 Rinne = Huukkilän kylän kivikautinen asuinpaikka Virolahdella. SM 1906

kl. Kotola

tl.-

kivikauden irtolöytöjä

KM 2453:14-16, suuri tasataltta, pieni tasataltta, tasataltta

Esineet ovat A.R. Blomqvistin matkaltaan v. 1885 tuomia. Löytöpaikaksi ilmoitetaan Kotolan kylä. Muiden tietojen puutteessa löytöjä ei voida lähemmin paikallistaa. (Saattavat olla esim. Ylä-Kotolan asuinpaikalta 1, joka on ilmeisesti kauan ollut peltona.)

kl.Mattila

tl.Virkki

om.

kivikauden irtolöytö

Virojoen kansakoulu:alkeellinen kirves

Inventointi 1967, Mirja Koskimies

VIROLAHTI

KOTOLA 33

Virkin

Virojoen kansakoululla on Mattilan Virkin tilalta v.1949 löydetty alkeellinen kivikirves. Löytöpaikkaa ei onnistuttu tarkemmin määrittämään.

kl.Vaalimaa

tl. -

kivikauden irtolöytöjä

KM 2687:1 tasataltta

" 2687:2 veitsen kärki

hukassa vasarakirves

Kansallismuseossa olevat esineet on A. Harjunen lahjoittanut 1890. Löytöpaikoiksi mainitaan a) Matarakorven pelto ja b) Kokkokangas. Rosenin kertomuksessa v:lta 1919 olevan kartan mukaan olisi Matarakorven pelto Kotola-Vaalimaa tien itäpuolella, jossakin uuden pikatien eteläpuolella oleva peltoaukea. Peltoja tarkastettiin inventoitaessa, mutta ainut mitä löytyi oli idempää Uutelan läheltä saatu hioimen ? pala. kts. VAALIMAA 1 . Kasvullisuus oli tosin melko runsasta alueella.

Saman Rosenin kartan mukaan sijoittuisi Kokkokangas jonnekin Vaalimaan VPK:n talon takaiseen mäkimäastoon. kts. KOTOLA 8 .

Kolmas esine , josta maininta on saatu Rosenin em. kertomuksesta, on löytynyt samoin Vaalimaalta, jostain Kotola =Vaalimaa tien itäpuolelta. Esine on joutunut hukkaan. Löytäjistä ei käytäessä saatu tietoja.

peruskartta 304402 A KOTOLA

VIROLAHTI

~~koordinaatit: x = 6723 44, y = 541 66, z = 10~~

KOTOLA 35

Kotola

kl. Kotola

Uudenkaupungin rauhan 1721 rajakivi

Inventointi 1967, Mirja Koskimies

VIROLAHTI

KOTOLA

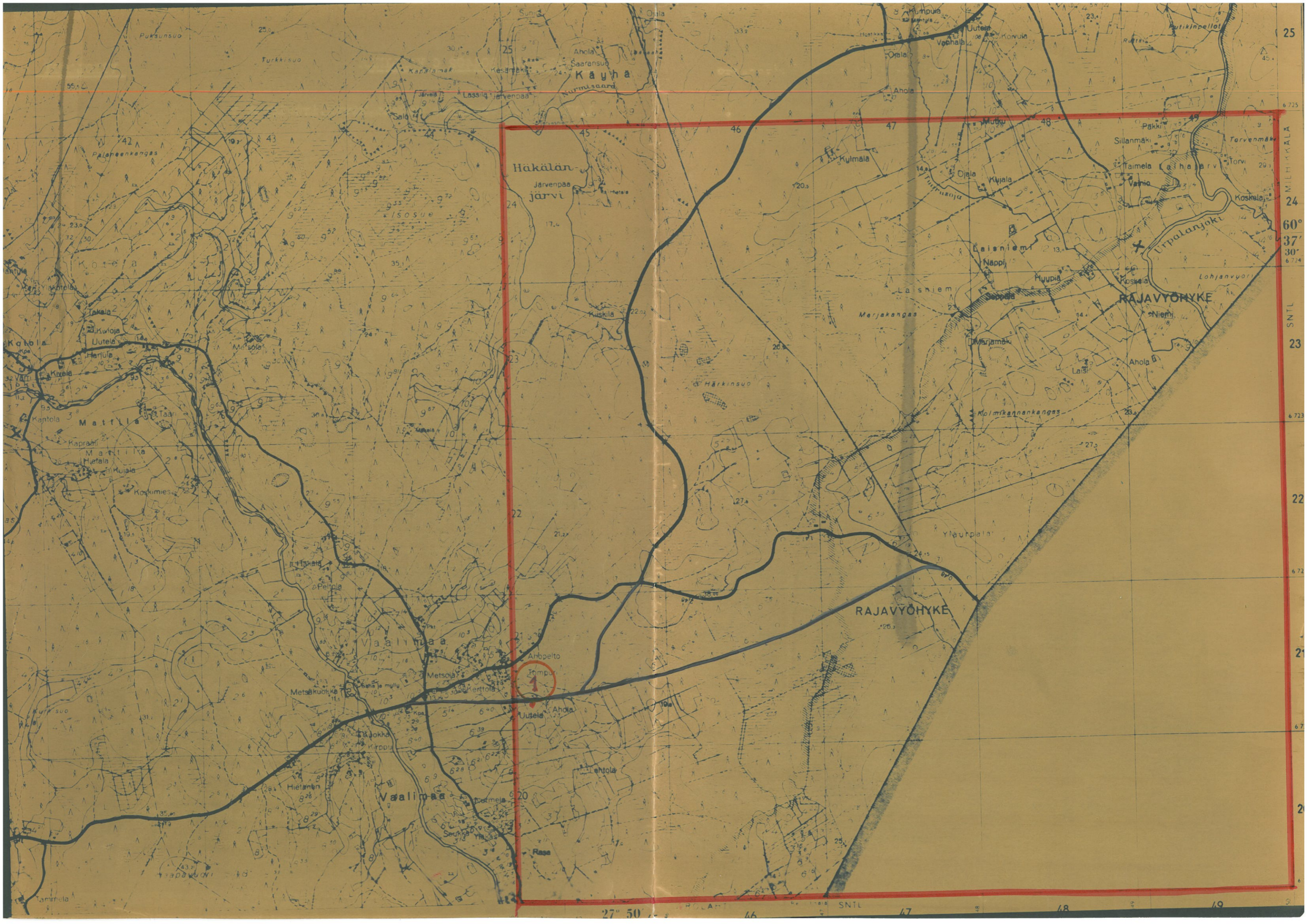
Kotola

Kotolan kylässä, Vaalimaanjoen pohjoispuolella, n. 70-100m joesta on pellolla iso kivi, jonka koillisseinämä on suora ja siinä teksti: ANNO 1722 .Kivi on Kallion tilan maalla.?

peruskartta 304402 C VAALIMAA

VIROLAHTI

1.VIROLAHTI Vaalimaa Uutela,kivik.irtolöytö ?



Kayha

Häkälän

Järvenpää

Järvi

RAJAVYÖHYKE

RAJAVYÖHYKE

Vaalimaa

Vaalimaa

1

25

6 725

MILHEKALA

24

60°

37'

6 724

SNTL

23

6 723

22

6 72

21

6 7

20

6

27° 50'

46

SNTL

47

48

49

6

peruskartta 304402 C VAALIMAA

VIROLAHTI

VAALIMAA 1

Utela

koordinaatit: $x = 672128, y = 54512, z = 20-15$

kl.Vaalimaa

tl.Uutela ?

om.?

kivik.irtolöytö ?

KM 17397 hioimen katkelma ?

VAALIKAA 1

UUTELA

Esine löytyi pellosta pikatien eteläpuolelta n .150 m Uutelan asuinrakennuksesta itään. Paikka oli aivan pellon ylälaidassa tiepenkereen vierellä. Mitään asuinpaikkaan viittaavaa ei näkynyt. Esine on saattanut myös kulkeutua tiesoran mukana penkereeseen ja siitä peltoon.