



## **VT 8 RAISIO – NOUSIAINEN**

**MUINAISJÄÄNNÖSINVENTOINTI 2004**

Heljä Brusila  
Turun maakuntamuseo

## Sisällysluettelo

1. Aluksi	3
1.1. Maasto-olosuhteet	3
1.2. Aikaisemmat löytöhavainnot	4
1.3. Vuoden 2004 inventointi	5
2. Kohdekuvaukset	6
Masku, Kankaisten sorakuoppa	
Masku, Kareva	
Raisio, Takametsä	
3. Irtolöydöt	11
Karttaliitteet	12 – 17
Karttaliite 1a: Yleiskartta alueesta Raisio-Masku	12
Karttaliite 1b: Yleiskartta alueesta Masku-Nousiainen	13
Karttaliite 2a: Tarkastetut alueet Raisio-Masku	14
Karttaliite 2b: Tarkastetut alueet Masku	15
Karttaliite 3: Löytökohteet	16
Karttaliite 4: Nousiainen löytökohteet	17
Valokuvaliitteet:	18 – 23
Musta-valkokuvien pinnakkaiskuvat ja negatiiviluettelo	18
Mustavalkokuvat	19 – 20
Digikuvat	21 – 25

*Maailma 19.7.2005*

## 1. Aluksi

Turusta pohjoiseen johtavan valtatie 8:n parantamissuunnitelmat Raision ja Nousiaisten välillä ovat olleet vireillä 1990-luvun alusta lähtien. Jo vuonna 1991 Tielaitoksen keskushallinto teki hankepäätöksen, jonka mukaan tieosuus rakennetaan nelikaistaiseksi eritasoliittymän varustetuksi tieksi. Tien päälinjaukseksi nousi tuolloin reitti, joka siirtäisi VT 8:n väylää lännemmäksi Raision Marjamäen ja Maskun Humikkalan liittymien välillä. Uuden tien poikkeama nykyisestä linjauksesta olisi enimmillään 400 m. Humikkalan ja Nousiaisten Hiidenmäen välillä uusi väylä noudattaisi nykyisen tien vierustaa. (Liitteet 1a ja 1b)

VT 8:n parannushankkeet käynnistyivät Raision ja Nousiaisten välillä uudelleen vuoden 2004 alussa ympäristövaikutusten arviointimenettelyllä. Tienparannussuunnitelmien lähtöselvityksiä käsiteltäessä toi Turun maakuntamuseo esille muinaisjäännösinventoinnin tarpeellisuuden tien päälinjalla sekä sen rakentamisaikaisella vaikutusalueella. Inventointia voitiin perustella sillä, että Raision ja Maskun aikaisemmat inventoinnit eivät olleet ulottuneet YVA-menettelyn kohteena olevalle alueelle. Alueen muinaisjäännöstilanne oli näin ollen heikosti tunnettu. Alueelta oli myös tullut tietoon jokunen löytöhavainto vuosien kuluessa.

Turun tiepiirin toimeksiannosta Turun maakuntamuseo käynnisti muinaisjäännösinventoinnin pikaisesti kesäkuussa 2004. Maastotarkastukset tehtiin 14.6. ja 23.6. välisenä aikana. Tehtävänä oli selvittää tien päälinjauksen kohdalla sekä sen ja nykyisen VT 8:n välimaastossa olevat muinaisjäännökset ja niiden laajuus. Tiesuunnittelua silmällä pitäen tietoa haluttiin ennen muuta siitä, oliko alueella sellaisia muinaisjäännöksiä, jotka voisivat oleellisesti vaikuttaa tien linjaukseen. Inventoinnin suoritti Tiepiirin kustannuksella allekirjoittanut FK Heljä Brusila apunaan museologian harjoittelija Olli Leskinen parin päivän ajan.

Inventointiraporttia on tehty kolme kappaletta: Turun tiepiirille, Turun maakuntamuseoon ja Museovirastoon. Musta-valkonegatiivit on luetteloitu Turun maakuntamuseon valokuva-arkistoon numeroille KF 042916 – KF 042924. Inventoinnissa ei löytynyt esineitä.

### 1.1 Inventoitava alue ja maasto-olosuhteet

Inventoitava alue määräytyi VT 8:n länsilinjauksen mukaan. Maastotarkastukset kohdistettiin näin ollen ensisijaisesti Raision ja Maskun alueelle nykyisen VT 8:n länsipuolelle. Nousiaisista oli käyettävissä tuore inventointiraportti (2003). VT 8:n parannussuunnitelmat kohdistuivat päälinjauksen osalta kokonaisuudessaan noin 11 km:n pituiselle ja enimmillään noin 400 m:n levyiselle kaistalle. Etelässä inventointialue alkoi Raision pohjoisosassa olevan Marjamäen liittymän pohjoispuolelta, missä VT 8:n läntinen päälinjaus siirtyy loivasti vanhan valtatieen länsipuolelle. Kauimpana nykyisestä tiestä linjaus on Kankaisten sorakuoppa-alueen kohdalla. Humikkalan risteyksessä linjaus palautuu nykyisen tien viereen, missä se pysyy Nousiaisten Hiidenmäelle asti.

Raision puolelta Maskun Humikkalaan asti inventoitava alue on pääasiassa metsävyöhykettä, jolle antavat leimansa muutamat jopa 50 – 60 m:n korkeudelle merenpinnasta kohoavat kallioharjanteet. Muiltakin osin vyöhyke sijoittuu pääasiassa 30 m:n korkeuskäyrän yläpuolelle. Harjanteiden välissä notkelmissa – etenkin metsävyöhykkeen pohjoisosassa – on useampia soistuvia maa-alueita sekä laajoja hiekka-sorapohjaisia alueita, joista Kankaisten sorakuoppa on jo käytöstä poistunutta soranottoaluetta pohjavesilammikoineen (Liitekartta 2a, alueiden 5, 6 ja 7 välimaastossa). Laajahko sora- ja hiekka-alue todettiin koekuopituksen yhteydessä myös alueilta 4 ja 5. Vyöhykkeellä on vain kaksi pienehköä peltoaluetta, joita kallioharjanne erottaa toisistaan Raision ja Maskun raja-vyöhykkeellä.

Humikkalasta eteenpäin pohjoiseen tielinjaus noudattaa nykyisen tien vierustaa, missä maaperä on pääasiassa savipeltoa. Maskun puolella tielinjaus kulkee Maskunjoen ja Nousiaisissa Hirvijoen laakson halki. Maskun pohjoisosa ennen Nousiaisten rajaa on mäkistä metsämaastoa, jossa tien varressa on useita avonaisia hiekkakuoppa-alueita sekä muita merkkejä vanhemmasta hiekanotosta.

## 1.2. Aikaisemmat löytöhavainnot

Inventointialueelta on tullut aiemmin 1980 ja 1990-luvuilla tietoon muutama löytöhavainto. Maskun Kankaisten sorakuoppa-alueelta on todettu yksi kivikauden asuinpaikka sekä pari muuta saman aikakauden löytöpaikkaa (Kankaisten sorakuoppa). Sorakuopan länsireunalla sijaitseva asuinpaikka-alue on tielinjauksen ulkopuolella, mutta mainitut löytöhavaintopaikat (Liite 3, 1 ja ristit) ovat suunnitellulla tielinjalla. Sorakuoppa-alueen eteläpuolelta, Parviila-nimiseltä puutarhapalstalta, oli puolestaan löydetty 1990-luvun alussa kivikirves. Tämäkin paikka on tielinjauksen kohdalla (Liite 3, eteläisin risti).

Nousiaisten puolelta VT 8:n päälinjauksen kohdalta ei tunnettu entuudestaan muinaisjäännöksiä. Tässä yhteydessä mainittakoon kuitenkin, että Hiidenmäeltä, jonka eteläpuolella olevaan Nummen risteykseen tiehanke näillä näkymin ulottuu, on tiedossa ajaltaan ja merkitykseltään tuntematon kivirakenne (Liite 4, kohde 4), mahdollinen kuppikivi (Liite 4, kohde 5), rautakautinen keihäänkärki ja leijonasolki sekä kivitaltta (Liite 4, ristit). Löydöt on käsitelty Nousiaisten inventointikertomuksessa vuodelta 2003. Lähilöydöistä puheen ollen mainittakoon tässä yhteydessä myös Piuhan tien varressa, Maskunjoen itärannalla sijaitseva Maskun Muuntajanmäen löytöpaikka, jonka löytöhavainnot viittaavat mahdolliseen polttokalmistoon. Tämäkin kohde jää pääväylän ulkopuolelle. (Varsinais-Suomen vahvistettujen seutukaavojen yhdistelmä 1996, SU-kohde 662)

Inventoitavalla alueella ei ole suoritettu aiemmin mitään laajempia arkeologisia tutkimuksia tai kaivauksia. Tiedot edellä mainituista kohteista perustuvat tarkastuskäynteihin sekä yhteen suppeahkoon koekaivaukseen (M. Bergström 1986).

Heljä Brusila/Turun maakuntamuseo	Maskun Kankaisten sorakuoppa. Tark. 1985
Aino Nissinaho/Turun yliopisto	Masku, Kankaisten soraomonttu Tark. 1985
Heljä Brusila/Turun maakuntamuseo Matti Bergström/Museovirasto	Masku, Kankainen, Parviila. Tark. 1990 Masku, Kankaisten sorakuoppa Koekaiv. 1986
Esa Laukkanen	Nousiaisten esihistorialliset löydökset sekä hajatietoja historiallisen ajan kohteista. Kertomus vuonna 2003 tehdystä arkeologisesta inventoinnista.
Heljä Brusila/Turun maakuntamuseo	Nousiainen, Nummi. Tark. 1993
Heljä Brusila/Turun maakuntamuseo	Nousiainen, Kaisela, Hiidenmäentie. Irto-löytöpaikka: Leijonasolki. Tark. 2002
Heljä Brusila/Turun maakuntamuseo	Nousiainen, Kaisela, Hiidenmäki. E-tyypin ruotokeihäs. Löytöilmoitus 1987
Lisäksi:	
Varsinais-Suomen vahvistettujen seutukaavojen yhdistelmä 1996, SU-kohde 662	

### 1.3. Vuoden 2004 inventointi

Inventointi oli luonteeltaan perusinventointia, jossa suppeahkon alueen maastoa tarkastettiin paitsi silmämääräisesti myös koekuoppien avulla tilanteesta riippuen. Tarkastettavat alueet valittiin etukäteen kartta-aineiston ja aiempien löytöhavaintojen pohjalta. Maasto-olosuhteet paikan päällä ohjasivat kuitenkin monesti inventointityön kulkua, eikä joidenkin alueiden tarkastus ollut mahdollista. Esimerkiksi tarkastetun alueen 6 (Liite 2a) eteläpuolella oli tehty lähes läpipääsemätön vesaikon harvennus ja alueiden 8 ja 3 mäkien etelärinteillä oli varsin tiheää nuorta puukasvustoa metsänhakuutöiden jäljiltä. Kankaisten sorakuoppa-alue oli puolestaan kuorittu pintaosiltaan laajalta alueelta ja kahden ennestään tunnetun kivikautisen löytöpaikan alueet oli poistettu hiekanotossa (Liite 3, ristimerkinnyt).

Inventointialueen eteläosan metsävyöhykkeellä (Liite 2a) tarkastukset kohdistettiin toisaalta kallio-kukkuloille, varhaismetallikautisten hautaröykkiöiden potentiaalisille sijaintipaikoille, toisaalta taas kukkuloiden auringonpuoleisille rinteille ja välimaastoon, josta oli mahdollista hahmottaa kivikauden aikaisten lahdenpohjukoiden tai saarten ja salmien rantakorkeuksia. Erityistä huomiota kiinnitettiin Kankaisten sorakuopan ympäristöön, josta oli aiempia kivikauden löytöhavaintoja (Kankaisten sorakuoppa ja Parviila). Uusia kivikautisia löytöhavaintoja ei kuitenkaan tehty, vaikka muun muassa Kankaisten sorakuoppien eteläpuolella on laajoja hiekkapohjaisia maita, joissa kivikautisten asuinpaikkojen mahdollisuus oli suuri.

Inventoitavan alueen pohjoispuoliskossa tarkastettiin lähinnä tienvierustan peltoa Maskunjoen laaksossa sekä metsävyöhykettä Maskun pohjoisosan hiekkakuoppien reunalla ja pohjoispuolella (Liite 3). Tarkastukset olivat tuloksettomia.

Vuoden 2004 inventoinnin jälkeen ovat inventoidun alueen kiinteät muinaisjäännökset seuraavat:

<b>Masku, Kankaisten sorakuoppa</b>	Kivikauden asuinpaikka	Liite 3, n:o 1
<b>Masku, Kareva</b>	Kaksi hautaröykkiötä	Liite 3, n:o 2
<b>Raisio, Takametsä</b>	Mahdollinen hautaröykkiö	Liite 3, n:o 3

Nousiaisten Hiidenmäen aluetta ei tarkastettu tässä yhteydessä, mutta aikaisemmat löytöhavainnot on merkitty karttaliitteeseen 4:

<b>Nousiainen, Hiidenmäki 2</b>	Kivirakenne	Liite 4, n:o 4
<b>Nousiainen, Hiidenmäki</b>	Mahd. kuppikivi	Liite 4, n:o 5

Turussa 17.5.2004

Heljä Brusila  
Tutkija

## 2. Kohdekuvaukset

### 1 MASKU, Kankaisten sorakuoppa

Museoviraston muinaisjäännösrekisterissä Kankaisten sorakuoppa on n:olla 481010015. Varsinais-Suomen vahvistettujen seutukaavojen yhdistelmässä v:lta 1996 kohde on huomioitu SM-kohteena 663 Kankaisten soraomonttu

#### PERUSTIEDOT

MJ-tyyppi:	Asuinpaikat
MJ-tyypin tarkenne:	Asuinpaikka
Ajoitus:	Kivikautinen
Rauhoitusluokka	2
Lukumäärä:	
Peruskartta:	1044 07 Rusko
Koordinaatit:	p= 6723925                      i= 3232679                      z= 30-35
Koordinaattiselite:	Koordinaatit sorakuoppa-alueen länsireunalle
Maastomerkintä:	-
Pinta-ala:	
Etäisyystieto:	Noin 3,4 km kaakkoon Maskun kirkosta

#### OMISTAJATIEDOT

Alue/Rekisterikylä:	Kankainen
Tila:	Järvi-Kankainen, 481-415-1-244
Omistaja	Ståfast Oy Ab
Osoite:	c/o Stiftelsen för Åbo Akademi, 20100 Turku
Lisätietoja:	

#### ARKISTOTIEDOT

Heljä Brusila	Tark. 1985	Löydöt luetteloitu TYA:n kokoelmiin TYA 318:1-7
Aino Nissinaho	Tark. 1985	TYA 318:1-7 (saviastianpaloja, kvartsi- ja kivilaji-iskoksia, pyöreitä hiekkakivilevyjä, luuta)
Matti Bergström	Koekaiv. 1986	KM 23246 (Asuinpaikkalöytö)

#### INVENTOINTI 2004

Aika:	FK Heljä Brusila	Tarkastus 15.-16. ja 22.6.2004
Löydöt:	Ei esinelöytöjä	
Karttaotteet:	Liitekartta 3, kohde 1. Ristit merkitsevät löytöhavaintopaikkoja.	
Kuvat:	-	

#### LYHYT KOHDEKUVAUS

Kivikautisen asuinpaikka-alueen jäännökset sijaitsevat Kankaisten sorakuoppa-alueen länsireunalla, eteläisimmästä pohjavesilammikosta luoteeseen noin 150 m. Paikka on nykyisin itään viettävää metsärinnettä. Soranoton yhteydessä v. 1985 tehtiin joitakin löytöhavaintoja myös sorakuoppa-alueen eteläreunalta ja keskipaikkeilta, mutta inventoinnissa 2004 nämä alueet todettiin soranotossa

kaivetuiksi.

## **TUTKIMUSKERTOMUS**

### **Sijainti ja maasto:**

Asuinpaikka sijaitsee VT 8:n länsipuolella olevalla Kankaisten sorakuppa-alueella. Löytöhavainnot on tehty ensisijassa eteläisimmän pohjavesilammikon etelä- ja luoteispuolelta. Asuinpaikka-alueesta on vielä osia jäljellä sorakuopan länsireunan metsikössä, noin 150 m luoteeseen lammikosta ja noin 600 m länteen VT 8:sta. Alue on sorapohjaista maastoa.

### **Kohteen kuvaus:**

Sorakuopan länsireunassa jäljellä oleva asuinpaikka-alue on nykyisin metsittynyttä ja pusikoitunutta aluetta, eikä siitä ole havaittavissa minkäänlaisia merkkejä maanpinnalle. Inventoinnin yhteydessä tarkastettiin sorakuopan reunaleikkausta asuinpaikan kohdalla, mutta uusia löytöhavainnot ei tullut esiin.

Sorakuopan eteläreunan aikaisempi löytöpaikka (liite 3, risti), joka sijaitsi pienen kalliokumpareen pohjois- luoteispuolella ja kupeella, oli hävinnyt 1980-luvun loppupuoliskolla soranotossa. Paikan tarkastuksen yhteydessä kumpareen länsi- ja eteläpuolisille rinteille tehtiin koekuoppia, mutta mitään asuinpaikkaan viittaavaa ei tullut esiin. Entinen Parviila-niminen puutarhapalsta, josta on löydetty kivikirves, sijaitsee vain noin 100 m etelään kalliokumpareesta. Täältäkin alueelta ei todettu uusia löytöhavainnot.

**Luokitusehdotus:** 2 (länsireunan asuinpaikka-alue)

**Lisäyksiä:**

**2 MASKU, Kareva**

1000 00 7698

Uusi löytökohde

**PERUSTIEDOT**

MJ-tyyppi:	Hautapaikat
MJ-tyypin tarkenne:	Hautaröykkiöt
Ajoitus:	Varhaismetallikautinen
Rauhoitusluokka	
Lukumäärä:	2
Peruskartta:	1044 07 Rusko
Koordinaatit:	p= 6723034                      i= 3233165                      z= 45
Koordinaattiselite:	GPS-paikannus hautaröykkiölle a (itäinen). Hautaröykkiön b koordinaatit: p=6722983, i=3233095 Tarkkuus 6 m
Maastomerkinä:	-
Pinta-ala:	
Etäisyystieto:	Noin 4 km kaakkoon Maskun kirkosta

**OMISTAJATIEDOT**

Alue/Rekisterikylä:	Tanila
Tila:	Honkala 481-443-1-44
Omistaja	Raija Muurinen
Osoite:	Peltolantie 75, 21250 Masku
Lisätietoja:	

**ARKISTOTIEDOT**

Uusi löytökohde

**INVENTOINTI 2004**

Aika:	FK Heljä Brusila	16.6.2004
Löydöt:	Ei esinelöytöjä	
Karttaotteet:	Liitekartta 3, kohde 2	
Kuvat:	KF 042916 – KF 042924 Hautaröykkiö a) Liite ?: kuvat 1-2, Digikuvat 1-5 Hautaröykkiö b) Liite ?: kuvat 3-4, Digikuvat 6-9	

**LYHYT KOHDEKuvaus**

Löytökohde sijaitsee Maskun kaakkoisosassa, Raision rajan tuntumassa VT 8:n länsipuolella olevalla kallioalueella. Paikalta on todettu kaksi matalaa hautaröykkiötä, jotka sijaitsevat vierekkäisten kalliokumpareiden päällä noin 100 m:n etäisyydellä toisistaan.

**TUTKIMUSKERTOMUS****Sijainti ja maasto:**

Löytöpaikka sijaitsee Maskun kunnan kaakkoisosassa, VT 8:n länsipuolella ja Raision rajan vieressä. Kohteelle on rajalta matkaa noin 100 m ja VT 8:lta 300 m. Karevan asuinalue on löytöpaikan koillispuolella. Maastoltaan alue on kalliopohjaista metsämäkialuetta, jolla on suoritettu viime vuosina avohakkuu. Hautaröykkiöt sijaitsevat vierekkäisillä kalliokumpareilla, idänpuoleinen röykkiö a kumpareensa keskipaikkeilla ja siitä länsi-lounaaseen sijaitseva röykkiö b kumpareensa eteläreunalla.

**Kohteen kuvaus:**

Hautaröykkiö a: Hautaröykkiön ydinosa on pyöreähkö, matala kivirakennelma, jonka koko on noin



3 x 2,5 m. Röykkiössä on kiviä 1-2 kerroksessa ja näyttää siltä, että vain pohjaosa siitä on jäljellä. Röykkiön itäpuolella mäntyjen juurella, noin 1,4 m:n päässä on muutaman kiven ryhmä, samoin länsipuolella rivissä kaksi kiviryhmää – ensimmäinen 0,7 m:n päässä ja uloin 2,4 m:n päässä. Molemmissa kivet ovat noin 1,5 m:n laajuisella alueella. Kiviryhmät voivat kuulua haudan rakentamiseen, mutta ne on voitu nostella myös ydinröykkiöstä myöhemmin aikoina.

Hautaröykkiö b: Röykkiö on muodoltaan pyöreä ja matala sekä halkaisijaltaan noin 3 m. Kiviä siinä on 1 – 3 kerroksessa. Kivet ovat osin jäkälän peitossa.

**Luokitusehdotus: 2**

**Lisäyksiä:**

**3 RAISIO Takametsä**

1000 00 5699

Uusi löytökohde

**PERUSTIEDOT**

MJ-tyyppi:	Hautapaikat?
MJ-tyypin tarkenne:	Mahdollinen hautaröykkiö
Ajoitus:	Varhaismetallikautinen
Rauhoitusluokka	
Lukumäärä:	1
Peruskartta:	1044 07 Rusko
Koordinaatit:	p= 6722465      i= 3233485      z= 42,5
Koordinaattiselite:	GPS-paikannus, tarkkuus 11 m

Maastomerkinä:

Pinta-ala:

Etäisyystieto: Noin 5 km kaakkoon Maskun kirkosta

**OMISTAJATIEDOT**

Alue/Rekisterikylä:	Kerttula
Tila:	Takametsä 680-410-25-0
Omistaja	Vieno Nousiainen
Osoite:	Raumantie 488, 21200 Raisio
Lisätietoja:	

**ARKISTOTIEDOT**

Uusi löytökohde

**INVENTOINTI 2004**

Aika:	FK Heljä Brusila	18.6.2004
Löydöt:	Ei esinelöytöjä	
Karttaotteet:	Karttaliite 3, kohde 3	
Kuvat:	-	

**LYHYT KOHDEKUVAUS**

Löytökohde sijaitsee Raision pohjoisosassa, VT 8:n länsipuolella. Löytökohde on mahdollinen hautaröykkiö, joka sijaitsee metsässä pienehköllä kalliokumpareella.

**TUTKIMUSKERTOMUS****Sijainti ja maasto:**

Löytökohde sijaitsee VT 8:n länsipuolella olevassa havupuumetsässä pienellä kalliokumpareella. Paikka on noin 50 m länteen valtatiestä ja noin 500 m etelään Maskun rajasta. Kohteen luoteispuolella rinteen juurella on maanläjitysalue.

**Kohteen kuvaus:**

Kalliokumpareen korkeimmalla kohdalla on sammalen ja jäkälän peitossa kiviröykkiö tai -ladelma noin 3 m:n laajuusella alueella. Kohde erottuu heikosti maastosta, mutta sen reunakivet on havaittavissa sammalen alta jaloin tunnustellen.

**Luokitusehdotus: 2****Lisäyksiä:**

## 2. Irtolöydöt

Museoviraston rekisterissä tunnuksella 481040001

Masku, Kankainen, Parviila

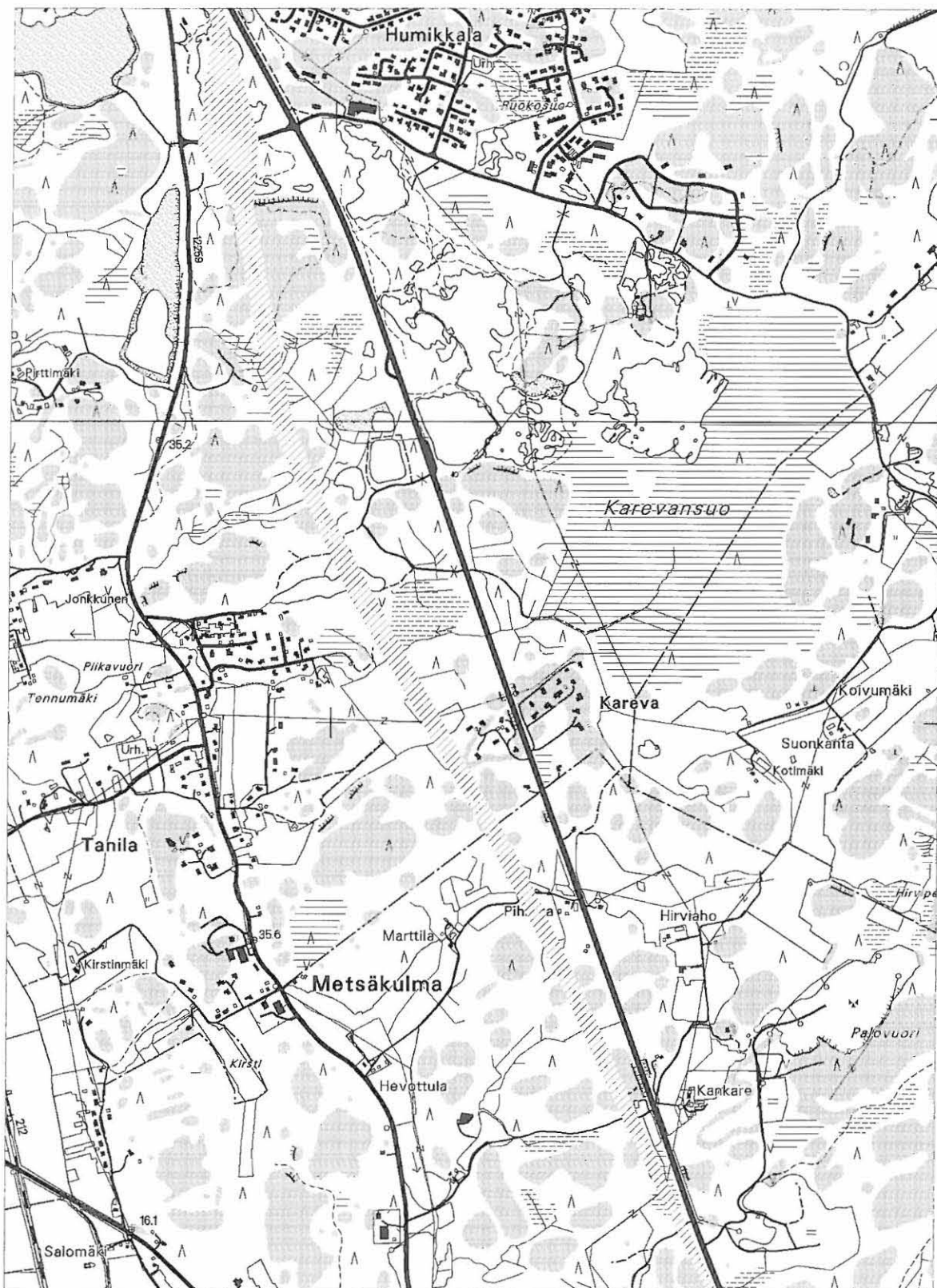
Kivikirveen löytöpaikka

Peruskartta:	1044 07 Rusko
Sijainti:	p=6723602, i=3232911, z=30
Koordinaattiselite:	GPS-paikannus, tarkkuus 8 m.
Etäisyystieto:	Maskun kirkosta n. 3,8 km kaakkoon.
Kylä:	Kankainen
Löytöaika:	1990
Tarkastusaika:	1990, koekuopitusta 15.6. ja 21.6.2004
Arkistotiedot:	Tarkastusraportti 1990/Heljä Brusila
Löydöt:	Ei löytöhavaintoja tarkastusten yhteydessä.
Karttaote:	Liite n:o 3, eteläinen risti.

Kauko Parviainen oli löytänyt kivikirveen pieneltä, noin 22x30 m laajalta puutarhapalstaltaan, joka oli raivattu keskelle metsää Kankaisten sorakuoppien eteläpuolelle, noin 300 m:n päähän länteen VT 8:sta. Paikka on etelä-kaakkoon suuntautuvaa matalaa rinneharjannetta, jonka länsi- ja itäpuolella on soistuvaa metsää. Pohjoispuolella maasto nousee kalliopaljasteiseksi kukkulaksi. Palstan kohdalla palstan pohjois-koillispuoli on tasannetta, muu osa viettää länsi-lounaaseen. Palstan pohjoispuolisko on hiekkapohjaista maata, muualla on savipohja. Kirves oli löytynyt palstan länsirajan tuntumasta, noin 2 m:n päästä siitä.

Tarkastuksen yhteydessä palsta näytti hylätyltä. Sen pohjoisosan hiekka-alueelle tehtiin useampia koekuoppia entisen mansikkamaan reunoille ja marjapensaiden väliin sekä pohjoispuolelle. Myös näkyville jääneitä reunaleikkauksia tarkastettiin. Muinaisjäännöksiin viittaavia löytöjä ei tehty.

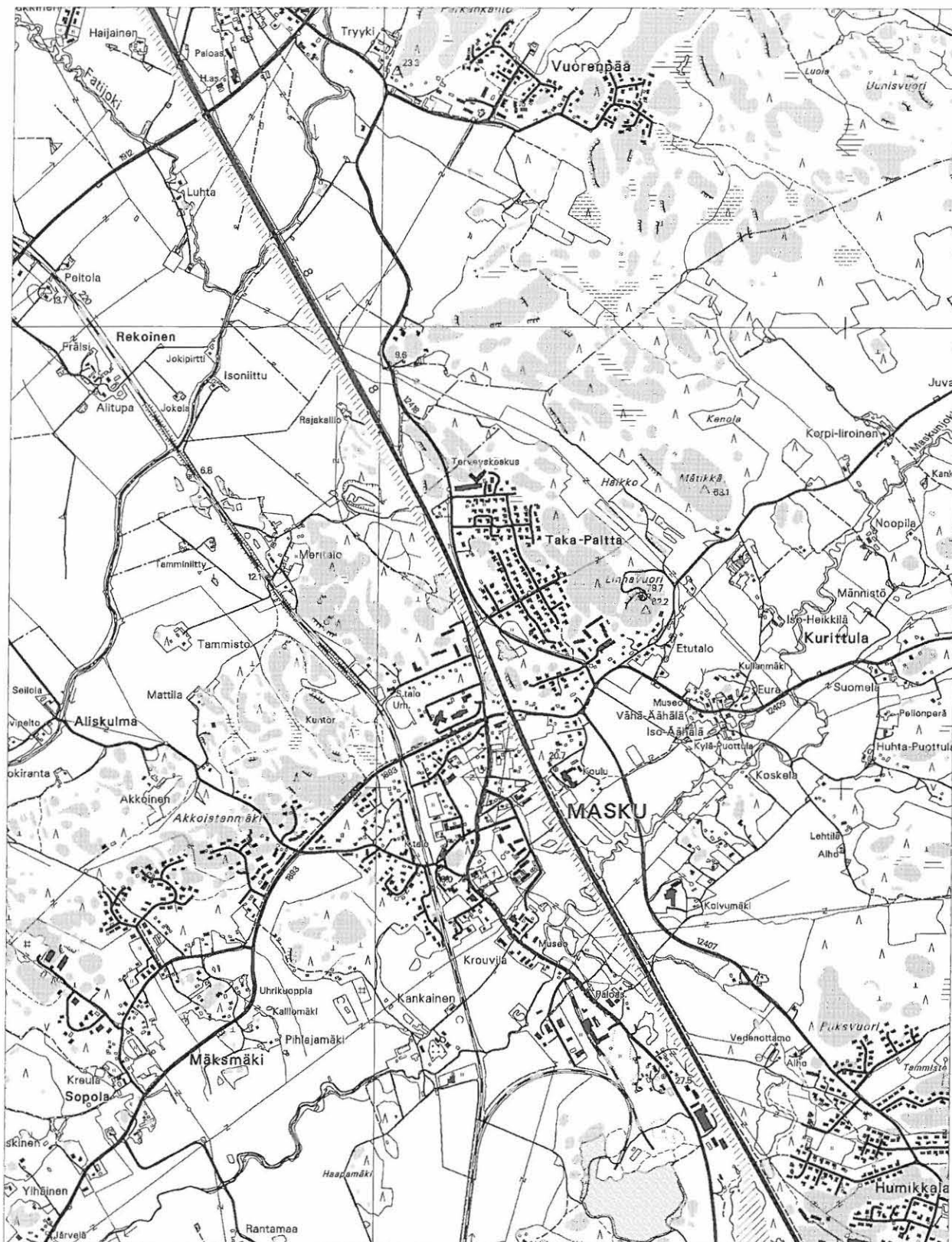
Kivikirves jäi löytäjän, Kauko Parviaisen haltuun (osoite: Taskulantie 2 E, Turku)



Ote peruskartasta 1044 07 MK 1:20000

### VT 8:n länsilinjaus välillä Raisio - Nousiainen

Muinaisjäännösinventointi 2004  
 Yleiskartta alueesta Raisio - Masku  
 (vinoviivitus = länsilinjaus I. ve 3)

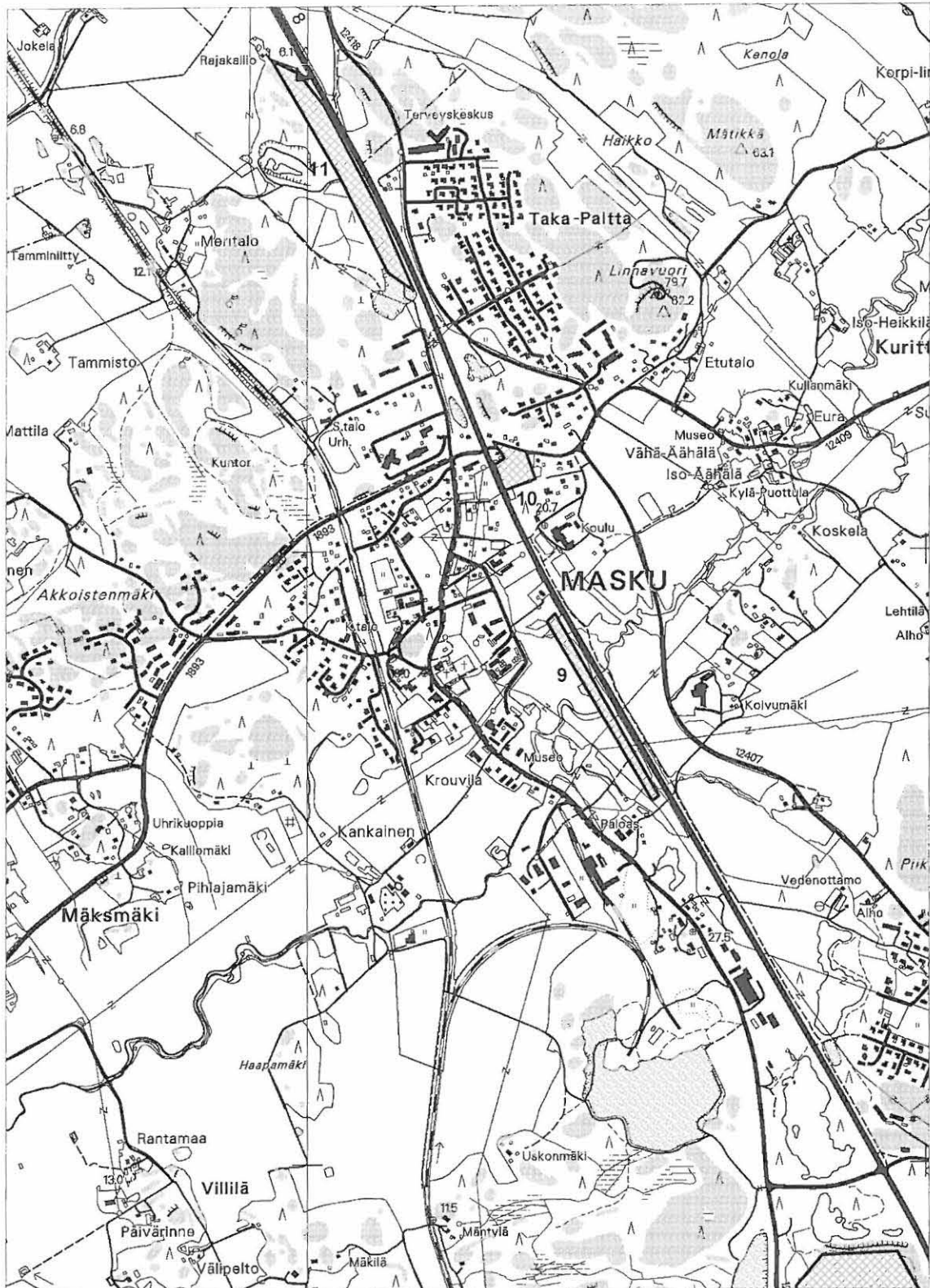


Ote peruskartasta 1044 04, 1044 05, 1044 07, 1044 08 MK 1:2500

## VT 8:n länsilinjat välillä Raisio - Nousiainen

**Muinaisjäännösinventointi 2004**  
**Yleiskartta alueesta Masku - Nousiainen**  
**(Vinoviivoitus= länsilinjat)**

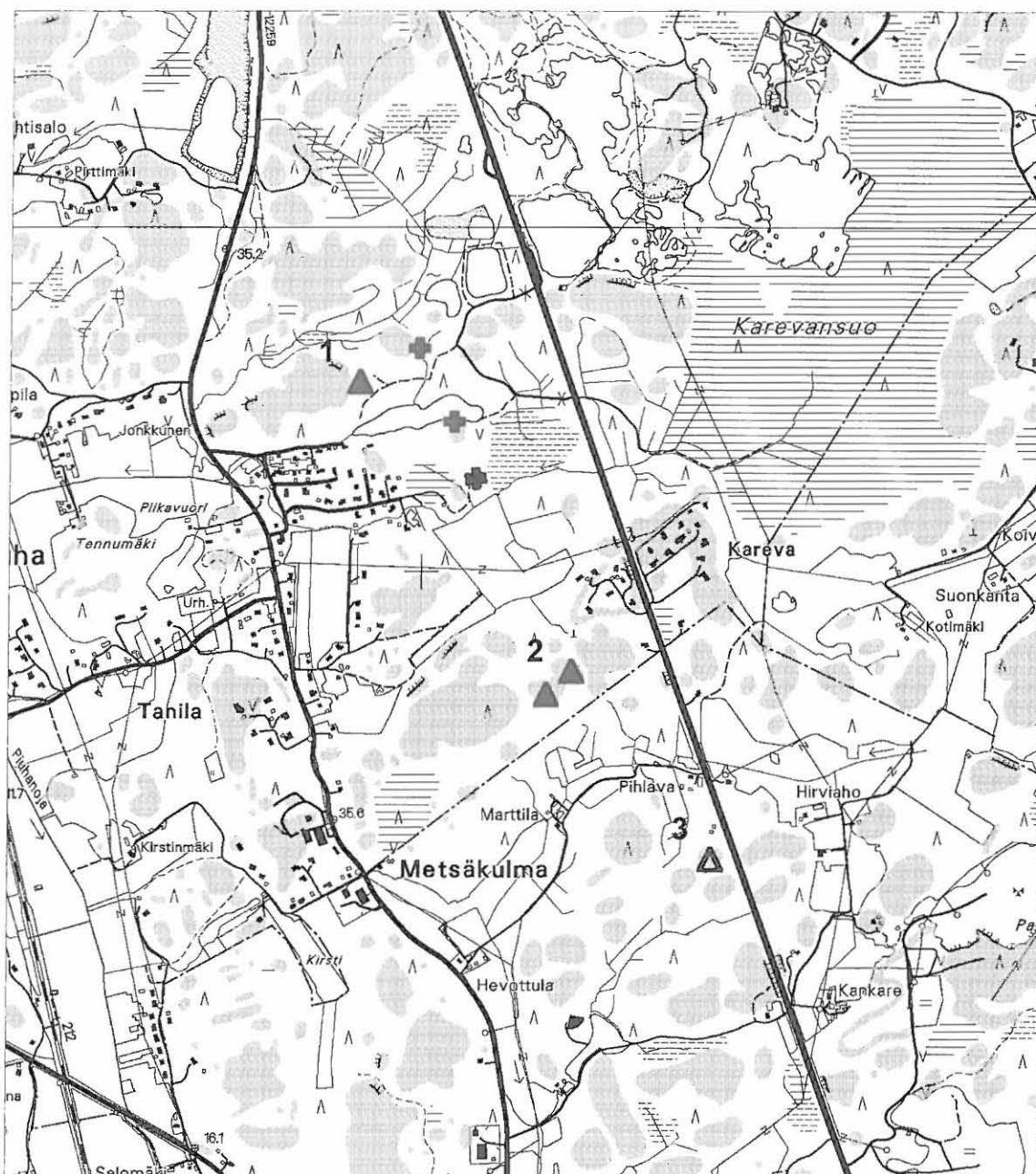




Ote peruskartasta 1044 04 ja 1044 07 MK 1:20000

**VT 8:n länsilinjaus välillä Raisio-Nousiainen**

**Muinaisjännösinventointi 2004  
Tarkastetut alueet**

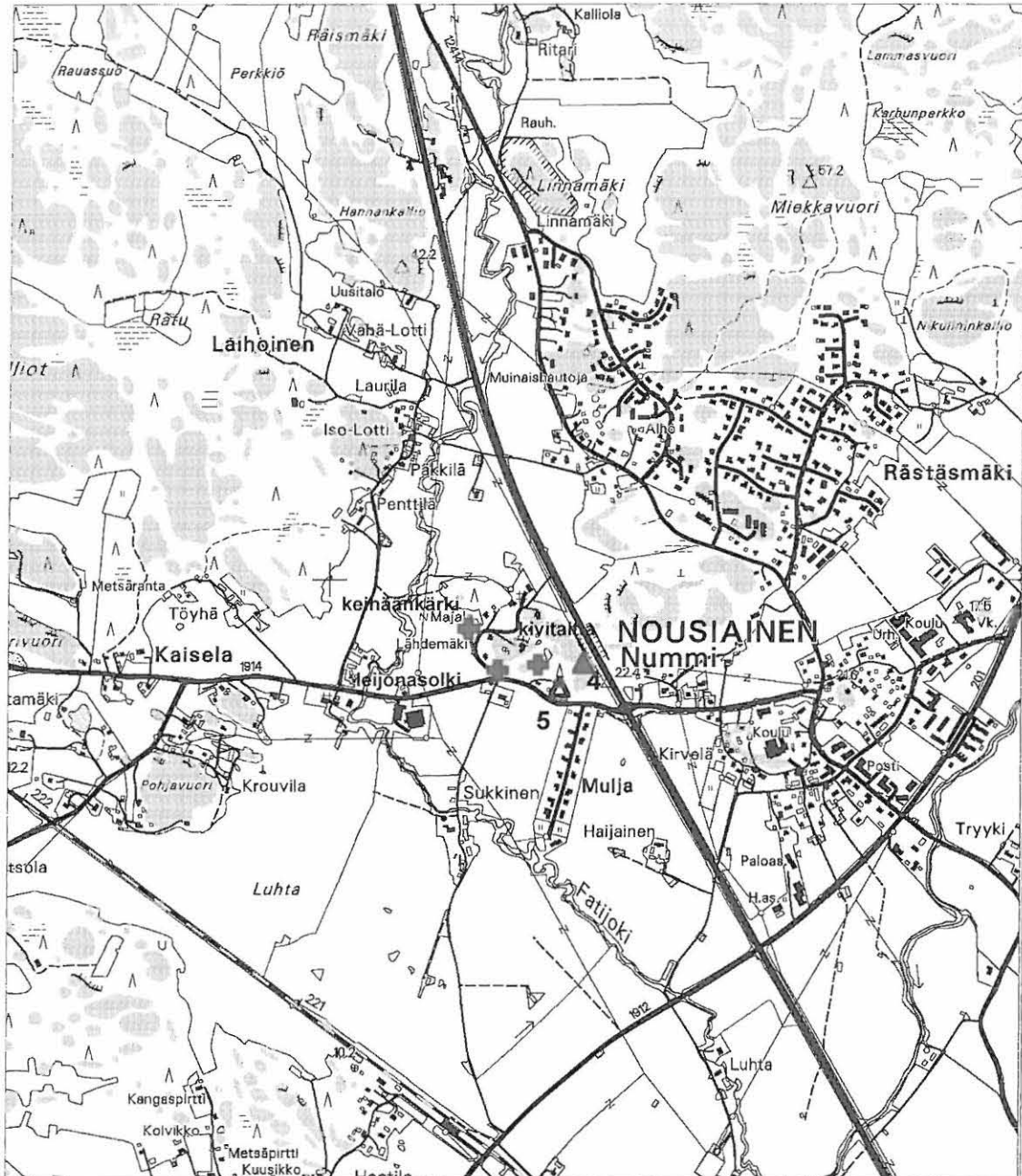


Ote peruskartasta 1044 07 MK 1:20000

## VT 8:n länsilinjaus välillä Raisio - Nousiainen

Muinaisjäännösinventointi 2004  
Löytökohteet





Ote peruskartasta 1044 05 MK 1:20000

## VT 8:n länsilinjaus välillä Raisio-Nousiainen


### Muinaisjäännösinventointi 2004 Nousiaisten löytökohteet

MASKU KAREVA

Musta-valkokuvaluettelo

Turun maakuntamuseo

Valok. Heljä Brusila



- KF 042916 Masku, Kareva. Idän puoleinen hautaröykkiö. Kuvattu pohjoisesta. Heljä Brusila 17.6.2004
- KF 042917 Masku, Kareva. Idän puoleinen hautaröykkiö. Kuvattu etelästä. Heljä Brusila 17.6.2004
- KF 042918 Masku, Kareva. Idän puoleinen hautaröykkiö. Kuvattu etelä-kaakosta. Heljä Brusila 17.6.2004
- KF 042919 Masku, Kareva. Idän puoleinen hautaröykkiö. Kuvattu eteläkaakosta. Heljä Brusila 17.6.2004
- KF 042920 Masku, Kareva. Yleiskuva maastosta, jossa on kaksi hautaröykkiötä omilla kalliokumpareillaan. Kuvattu idän puoleiselta rökkiöltä länteen. Heljä Brusila 17.6.2004
- KF 042921 Masku, Kareva. Lännen puoleinen hautaröykkiö. Kuvattu lännestä. Heljä Brusila 17.6.2004
- KF 042922 Masku, Kareva. Lännen puoleinen hautaröykkiö. Kuvattu luoteesta. Heljä Brusila 17.6.2004
- KF 042923 Masku, Kareva. Lännen puoleinen hautaröykkiö. Kuvattu luoteesta. Heljä Brusila 17.6.2004
- KF 042924 Masku, Kareva. Lännen puoleinen hautaröykkiö. Kuvattu idästä. Heljä Brusila 17.6.2004

## MASKU Kareva



1. Jtäinen hautaröykkiö kuvan keskellä.  
Kuvattu pohjoisesta. Valok. HB



2. Jtäinen hautaröykkiö, kuvattu etelä-koakosta.  
Valok. HB

## MASKU, Kareva



3. Läntinen hautaröykkiö, kuvattu lännestä.  
Valok. HB



4. Läntinen hautaröykkiö, kuvattu luoteesta.  
Valok. HB



Kuva 1. Masku, Kareva. Itäinen hautaröykkiö kuvattuna etelä-kaakosta. Ydinröykkiö keskellä kuvaa, taustalla vasemmalla kiviryhmät. Digikuva/HB/2004



Kuva 2. Masku, Kareva. Itäinen hautaröykkiö. Kuvattu lännestä. Digikuva/HB/2004



Kuva 3. Masku, Kareva. Itäinen hautaröykkiö kuvattuna länsi-lounaasta.  
Ydinöykkiö taustalla ja kiviryhmät etualalla. Digikuva/HB/2004



Kuva 4. Masku, Kareva. Itäinen hautaröykkiö länsi-lounaasta kuvattuna. Digik./HB/2004



Kuva 5. Masku, Kareva. Itäinen hautaröykkiö lännestä kuvattuna. Digikuva/HB/2004



Kuva 6. Masku, Kareva. Läntinen hautaröykkiö, kuvattu lännestä. Taustalla kumpare, jolla itäinen hautaröykkiö sijaitsee. Digikuva/HB/2004



Kuva 7. Masku, Kareva. Läntinen hautaröykkiö kuvattuna etelästä. Digikuva/HB/2004





Kuva 8. Masku, Kareva. Läntinen hautaröykkiö kuvattuna idästä. Digikuva/HB/2004



Kuva 9. Masku, Kareva. Läntinen hautaröykkiö kuvattuna lännestä. Digikuva/ HB/2004