



**MUINAISJÄÄNNÖSINVENTOINTI SYKSYLLÄ 2005
NOUSIAISTEN, KURJENMÄEN JA IHODEN
OHITUSKAISTA- JA RINNAKKAISTIELINJOILLA
VT 8:N VARRELLA NOUSIAISISSA JA PYHÄRANNASSA**

Turun maakuntamuseo
Tutkija Heljä Brusila

Sisällysluettelo

1. Aluksi	3
2. Maasto-olosuhteista	3
3. Inventointi 2005	4
4. Löytökohteet	4
5. Kohdekuvaukset inventointinumeroittain	6
6. LIITTEET	19-28
LIITE 1: Vt 8:n tienvarsialueiden muinaisjäännösinventointi Pyhärannan Ihodessa 2005. Inventoidut alueet	
LIITE 2: Vt 8:n tienvarsialueiden muinaisjäännösinventointi Nousiaisten Kurjenmäen ja Mynämäen rajan välillä 2005. Inventoidut alueet	
LIITE 3: Vt 8:n tienvarsialueiden muinaisjäännösinventointi Nousiaisten Nummen ja Kaitaraisten välillä 2005. Inventoidut alueet	
LIITE 4: Vt 8:n tienvarsialueiden muinaisjäännösinventointi Pyhärannan Ihodessa 2005. Löytökohteet 5-8	
LIITE 5: Vt 8:n tienvarsialueiden muinaisjäännösinventointi Nousiaisten Nummen ja Kaitaraisten välillä 2005. Löytökohteet 1-4	
Valokuvaluettelo, mv-neg	24
Valokuvaliite (Pinnakkainen mv-negatiiveistä)	25
Kuvaliite (Digi-kuvat)	26-28

Nähty Elli 19.9.2006

Muinaisjäännösinventointi syksyllä 2005 Nousiaisten, Kurjenmäen ja Ihoden ohituskaista- ja rinnakkaistielinjojoilla vt 8:n varrella Nousiaisissa ja Pyhärannassa

1. Aluksi

Turun tiepiiri on laadittanut Vt 8:n parantamissuunnitelman, joka koskee ohituskaistojen ja rinnakkaisteiden rakentamista valtatie varrelle Nousiaisten ja Rauman välille. Turun maakuntamuseon toimialueella parannussuunnitelmat kohdistuvat Nousiaisten Nummen ja Mynämäen väliselle tieosuudelle (Nousiaisten ja Kurjenmäen ohituskaistat) sekä Pyhärannan Ihoden ja Satakunnan rajan väliselle osuudelle (Ihoden ohituskaista). Nousiaisissa pohjoisen suunnan ohituskaista on suunniteltu Vt 8:n itäpuolelle Nummelta Kaitaraisiin ja etelän suunnan kaista tien länsipuolelle Mynämäen rajalta Kurjenmäkeen. Pyhärannassa tien itäpuolelle rakennettava Ihoden pohjoisen suunnan ohituskaista on Varsinais-Suomen puolella.

Tienvarsialueiden muinaisjäännöstilannetta selvitettiin arkistoaineiston pohjalta tienparannussuunnittelun yhteydessä. Käytettävissä olivat Nousiaisten v. 2003 valmistunut kuntainventointi, Pyhärannan kuntainventointi vuodelta 1964 sekä joitakin muita raportteja, muun muassa Turun yliopiston arkeologian laitoksen hautaröykkiöinventoinnin tuloksena v. 1992 laadittu ”Luettelo Suomen rannikon hautaraunioista”. Suunnittelualueen piiristä oli tiedossa vain yksi mahdollinen hautaröykkiö Pyhärannassa ja Suuren Postitien pohja Nousiaisissa. Selvitystyössä ilmeni, että tienvarsialueiden muinaisjäännöstilanteesta ei ollut kaikilta osin riittävästi tietoa. Tämä koski lähinnä alueita, jotka olivat jääneet tarkastamatta aiemmissä inventoinneissa tai ovat maasto-olosuhteidensa ja lähilöytöjen puolesta potentiaaleja löytöalueita.

Tienvarsialueiden täsmäinventointi käynnistettiin 21.9.2005 Turun tiepiirin kustantamana. Inventoinnin suorittajana oli Turun maakuntamuseo/Heljä Brusila. Maastotarkastukset tehtiin kolmessa päivässä. Inventointiraportti on tehty kolmena kappaleena: Turun maakuntamuseo, Museovirasto ja Turun tiepiiri. Valokuva-aineisto on luetteloitu Turun maakuntamuseon kuvaarkiston kokoelmiin. Esinelöytöjä inventoinnissa ei löydetty.

2. Maasto-olosuhteista

Pyhärannan Ihodessa tienparannussuunnitelma koski noin 1,5 km:n pituista tienvierusaluetta Ihoden keskustaajaman pohjoisreunalta, Saaristolän tienristeyksestä Satakunnan rajalle. Alue on pääasiassa metsävyöhykettä, vain neljä pienehköä pellonreunaa – nykyistä tai entistä – ulottuu tien tuntumaan. Tienvierustan maasto muodostuu loivarinteisistä mäistä sekä niiden välisistä notkelmista. Alueella on myös kalliopaljastumia ja suoperäistä maastoa.

Nousiaisissa tienparannussuunnitelmat koskevat noin 5 – 6 km:n pituista osaa valtatiestä Nummelta Mynämäen rajalle. Pohjoisen suunnan ohituskaista ja rinnakkaistiet tulisivat sijoittumaan pääasiassa Fatijoen laakson viljelyksessä olevaan peltomaisemaan Laihoisten kylän alueelle. Ohituskaistan alkupäässä etelässä on Hiidenmäen kalliokukkula ja pohjoispäässä Hannankallion mäki-alue, jotka jo olemassa oleva valtatie halkaisee.

Nousiaisten etelän suunnan ohituskaista on suunniteltu Mynämäen rajan ja Kurjenmäen väliselle metsävyöhykkeelle, jolla tie halkaisee myös pari peltoaluetta. Maasto on yleispiirteiltään suhteellisen tasaista, mutta mäki- ja puolien puolia. Tiluksille ja asuinalueille johtavia rinnakkaisteita on suunniteltu molemmin puolin valtatie ja ne noudattavat osin vanhoja tiepohjia, osin rakennetaan uutta tienvierustan metsä-peltomaastoon.

3. Inventointi 2005

Vuoden 2005 inventoinnissa maastotarkastukset kohdistuivat liitteiden 1 – 3 osoittamille alueille. Tarkastettavat alueet määriteltiin aluksi peruskartan maasto-olosuhteiden, tiesuunnitelma-karttojen, aiempien löytöjen sekä eri aikakausien muinaisjäännöksille ominaisten maastomuotojen mukaan. Alueen lähempi tarkastus ja koekuopat määräytyivät lopulta maastossa maaston luonteen perusteella.

Nousiaisissa tarkastetuista alueista mainittakoon Fatijoen länsipuolella Laihoisten linnavuorta vastapäätä olevat pelto- ja mäkialueet, joilla on voinut olla toimintaa jo rautakaudella. Alueella on vielä jäljellä muinaisen kulkureitin – Suuren Postitien – pohja. Sen linja on suunniteltu osaksi Fatijoen rantapelloille johtavaa rinnakkaistietä, jolta johdettaisiin myös liittymät Vt 8:n itäreunassa mäen päällä oleville tonteille. Kyseisten liittymien kohdalle mäen itärinteeseen kaivettiin muutama koekuoppa sopiviin kohtiin, samoin mäen kaakkoispuolella olevaan pellonreunaan, missä rinnakkaistien olisi määrä johtaa nykyisen Vt 8:n itäreunaan. Tämän linjauksen kohdalla tai reunassa on peltotie, joka näyttää noudattavan samaa linjaa kuin Laihoisten suunnalta aikoinaan tullut liittymä Postitielle. Edellä mainitun mäen pohjoispuolella oleva pelto pintapöimittiin ja sen keskellä oleva pieni saareke tarkastettiin. Saarekkeen pohjoispäässä olevalta kalliolta todettiin pieni rökkiö (Olli), mutta muualta saarekkeesta tai viereiseltä pelloilta ei havaittu muinaisjäännösmerkkejä. Ohituskaista päättyy kyseisen pellon kohdalla.

Nousiaisten Kurjenmäen ja Mynämäen rajan välisellä metsäalueella huomion kohteena olivat ensisijassa kivikauden asuinpaikoiksi sopivat maastot, koska hieman etäämpänä tiestä itään oli tiedossa kivikauden löytöjä. Ensisijassa tarkastettiin metsän puolelle suunniteltujen uusien rinnakkaistieosuuksien reitit mäkien etelä-kaakkorinteillä. Ainoa löytöhavainto oli kivilatomuksen kaltainen kiviryhmä Kuokkalan tilan maalla Vt 8:n itäreunalla. Peruskartan (1984) mukaan alueen kautta on kulkenut aikoinaan polku tai ajotie Valtatien länsipuolella olevan pellon kulmaan ja pohjoiseen kohti Kurjenmäen asutusta. Latomuksen lähietäisyydeltä tämän polun reitti ei ollut hahmotettavissa. Uusi rinnakkaistielinjaus näyttää noudattavan ainakin osin tämän ajotien linjaa ja Vt 8:n reunassa se saattaa leikata kivilatomusta.

Pyhärannassa tarkastukset kohdistettiin ensisijassa metsän puolella oleville mäille ja niiden rinneille, jotka ovat kivirökkiöhaudoille luonteenomaisia sijaintipaikkoja. Pyhärannan metsistä tunnetaan entuudestaan lukuisasti paitsi pronssikauteen ajoittuvia hautaraunioita myös sellaisia kivirökkiöitä, joiden ajoituksesta ja tarkoituksesta ei ole varmaa tietoa. Kyseessä voivat olla paitsi varhaismetallikautiset haudat myös muinaisen viljelykulttuurin jälkeensä jättämät merkit. Inventoidulla vyöhykkeellä on neljä tällaista rökkiökohdetta, yksi tien länsipuolella (Ravila) ja kolme muuta itäpuolella (Kyläsalvi, Uusporras 1 ja Uusporras 2). Näistä Ravila ja Uusporras 1 ovat rinnakkaisteiden linjauksilla.

4. Löytökohteet

Ennen vuoden 2005 inventointia Vt 8:n välittömästä läheisyydestä oli tiedossa kolme muinaisjäännökseksi luokiteltavaa löytökohdetta:

Nousiainen, Hiidenmäki 2

Kivirökkiö Vt 8:n länsipuolella Hiidenmäen päällä,
n. 45 m:n etäisyydellä tien kallioleikkauksesta. Ajoittamaton
Tark. 1993, H. Brusila; Inv. 2003, E. Laukkanen
P=6731379, i=3230195

Nousiainen, Suuri Postitie

Noin 400 m:n pituinen tienpohja ja kivilatua Kaitaraistentien
länsipuolella Fatijoen laaksossa. Postitienä 1600-luvulta, Nousiaisten ja Mynämäen

välisenä kulkureittinä tätä vanhempi.
Inv. 2003, E. Laukkanen; Inv. 1989, A. Lehtonen ja/tai Tapio Hakkarainen
P=6732790, i=3230050 (sillalle)

Pyhäranta, Ihode (nyt Uusporras 1)
Röykkiö mäenkumpareen luoteispäässä Vt 8:n itäreunassa. Ajoittamaton
Karhunhammas 14
P=6778402, i=3206588 (etelän puoleinen, inventoinnissa 2005 todettu toinen mahd.
röykkiö n. 20 m pohjoiseen)

Vuoden 2005 inventoinnissa todettiin seuraavat kiviröykkiöt tai kivilatomukset. Niiden ajoitus ja tarkoitus ovat epävarmat, minkä vuoksi niiden muinaisjäännösluonteen varmistaminen vaatii arkeologiset koetutkimukset.

Nousiainen, Olli
Tarkoitukseltaan ja ajoitukseltaan tunnistamaton röykkiö
peltosaarekkeen pohjoisosassa, voi olla esihistoriallinen hautakin.
p=6733185, i=3229855

Nousiainen, Kuokkala
Tarkoitukseltaan ja ajoitukseltaan tunnistamaton kivilatomus Vt 8:n itäpuolella metsässä
mäen alarinteessä. Voi olla esihistoriallinen hautapaikka
P=6735234, i=3229582

Pyhäranta, Ravila
4 kiviröykkiötä Vt 8:n länsireunassa metsärinteessä.
p=6777383, i=3206782

Pyhäranta, Kyläsalvi
Kolme kiviröykkiötä Vt 8:n itäpuolella. Ilm. viljelyröykkiöitä
P=6778689, i=3206556

Pyhäranta, Uusporras 2
Todennäköisesti viljely- tms röykkiöitä pellon eteläreunalla Vt 8:n itäpuolella.
P=6778338, i=3206632

Juruna

19.12.2005

Heljä Brunila

4. Kohdekuvaukset inventointinumeroittain

1 Nousiainen, Hiidenmäki 2

Muinaisjäännösrekisterissä ollut nr:olla 538 01 0043 ja nimellä Nummi

Kiviröykkiö

PERUSTIEDOT

MJ-tyyppi:	Röykkiöt
MJ-tyypin tarkenne:	Kiviröykkiö, mahd. hauta
Ajoitus:	Mahd. esihistoriallinen
Rauhoitusluokka	2
Lukumäärä:	1
Peruskartta:	1044 05 Mietoinen
Peruskarttamerkintä	Ei ole merkitty
Koordinaatit:	p=6731379 i=3230195 z=25-30
Koordinaattiselite:	Muinaisjäännösrekisteristä
Maastomerkintä:	Ei
Pinta-ala:	
Etäisyystieto:	Nousiaisten kirkosta 3,5 km länsi-lounaaseen

OMISTAJATIEDOT

Alue/Rekisterikylä:	Nummi
Tila:	Hiidenmäki 8:74
Omistaja	Vira Tuula
Osoite:	Venalhontie 2, 21250 Masku
Lisätietoja:	

ARKISTOTIEDOT

Heljä Brusila	Tark. 19.8.1993
Esa Laukkanen	Nousiaisten inv. 2003, kohde 43 Hiidenmäki 2

INVENTOINTI 2005

Aika:	FK Heljä Brusila	23.9.2005
Löydöt:	Ei esinelöytöjä	
Karttaotteet:	Liite 5:1	
Kuvat:	KF	

LYHYT KOHDEKUVAUS

Kivistä kasattu röykkiö kallioiden välisessä solassa metsäisen mäkialueen päällä. .

TUTKIMUSKERTOMUS

Sijainti ja maasto:

Röykkiö sijaitsee Vt 8:lta Mietoisiin johtavan maantien risteuksen luoteispuolella olevalla mäki-alueella, noin 45 m länteen Vt 8:n kalliroleikkauksesta. Paikka on kallioiden välisessä metsäsolassa lähellä Sukkisten rajaa. Röykkiö on ilmeisesti maapohjalla.

Kohteen kuvaus:

Röykkiö on kasattu kivistä ja erottuu maastossa selvästi. Muodoltaan se on pyöreähkö ja pisin halkaisija on 4,3 m

Luokitusehdotus: 2

Lisäyksiä: Mäkialue – Hiidenmäki – on muinaisjäännösrekisterissä tentatiivikohteenä 1000 00 1509 kultti- ja tarinapaikkaluonteensa johdosta. Alueelta on löydetty myös kivi- ja rautakautisia esineitä sekä mahd. kuppikivi. (Ks. Inv 2003:T20 Hiidenmäki)

2 Nousiainen, Suuri Postitie

Muinaisjäännösrekisterissä 1000 00 1504

Tienpohja ja kivisilta

PERUSTIEDOT

MJ-tyyppi:	Kulkuväylät
MJ-tyypin tarkenne:	Tienpohjat ja sillat
Ajoitus:	Historiallinen aika
Rauhoitusluokka	2
Lukumäärä:	
Peruskartta:	1044 05 Mietoinen
Peruskarttamerkintä	Ei muinaisjäännösmerkintää, mutta Fatijoen ylittävä Postitien mutka on merkitty kartalle kärrypolkuna.
Koordinaatit:	p= 6732790 i= 3230050 z=12,5-15
Koordinaattiselite:	GPS-paikannus
Maastomerkintä:	
Pinta-ala:	
Etäisyystieto:	Nousiaisten kirkosta länteen 3,5 km.

OMISTAJATIEDOT

Alue/Rekisterikylä:	Laihoinen/Kaitarainen
Tila:	1) Linnamäki 2:122; 2) Olli ja Jussila 17:18
Omistaja	1) Nousiaisten kunta; 2) Olli Tapani
Osoite:	
Lisätietoja:	

ARKISTOTIEDOT

Anitta Lehtonen ja /tai Tapio Hakkarainen Esa Laukkanen	Suuren Postitien inv. 1989 (Lomakkeet V-S:n liiton arkistossa) Nousiaisten inv. 2003, kohde 85 Suuri Postitie
---	--

INVENTOINTI 2005

Aika:	FK Heljä Brusila	23.9.2005
Löydöt:	Ei esinelöytöjä	
Karttaotteet:	Liite 5:2	
Kuvat:	KF	

LYHYT KOHDEKUVAUS

Noin 400 m:n pituinen päällystämätön tienpätkä ja kivisilta jäljellä Suuresta postitiestä Kaitaraisten-tien länsipuolella Fatijoen laaksossa.

TUTKIMUSKERTOMUS

Sijainti ja maasto:

Suuren postitien jäännökset sijaitsevat Laihoisten ja Kaitaraisten kylien rajalla Fatijoen varressa, Vt 8:sta noin 100 m itään. Eteläpäässä tie ylittää Fatijoen peltomaisemassa, muualla tielinja kulkee mäkialueen itäreunaa pitkin pellon laidassa.

Kohteen kuvaus:

Kyseessä on Kaitaraistentiestä länteen, Fatijoen länsirannalle erkaneva Suuren Postitien mutka, joka

on ilmeisesti jäänyt pois yleisen liikenteen käytöstä tieoikaisun jälkeen. Viimeksi tienpätkä – pituus n. 400 m – on toiminut tiluksille johtavana kärrytienä. Nykyisin postitien vanha reitti on vielä hyvin erotettavissa puiden reunustamana väylänä, mutta on ruohottunut ja osin puunvesoja kasvava. Etenkin eteläosa kivisillan tuntumassa on juurakkoinen. Fatijoen ylittävä kivisilta on vaurioitunut ja eteläreunassa sorapäällyste on osin valunut jokeen kivipaasien välistä. Noin 60 m sillasta luoteeseen Postitiehen yhtyy lounaan suunnalta peltotie, joka on ilmeisesti myöskin vanhaa, Laihoisten kylän suunnalta Postitielle johtanutta tiepohjaa.

Luokitusehdotus: 2

Lisäyksiä:

3 Nousiainen, Olli*mj-rek. 1000 00 5827*

Epämääräinen kiviröykkiö

PERUSTIEDOT

MJ-tyyppi:	Röykkiöt
MJ-tyypin tarkenne:	Epämääräinen kiviröykkiö (viljelyröykkiö ?)
Ajoitus:	Ajoittamaton
Rauhoitusluokka	
Lukumäärä:	1
Peruskartta:	1044 05 Mietoinen
Peruskarttamerkintä	Ei
Koordinaatit:	p=6733185 i=3229855 z= 20
Koordinaattiselite:	GPS-paikannus, tark. 6 m

Maastomerkintä:

Pinta-ala:

Etäisyystieto: Noin 4 km länsi-luoteeseen Nousiaisten kirkosta.

OMISTAJATIEDOT

Alue/Rekisterikylä:	Kaitarainen
Tila:	Olli
Omistaja	Olli Tapani
Osoite:	
Lisätietoja:	

ARKISTOTIEDOT**INVENTOINTI 2005**

Aika:	FK Heljä Brusila	23.9.2005
Löydöt:	Ei esinelöytöjä	
Karttaotteet:	Liite 5:3	
Kuvat:	KF	

LYHYT KOHDEKUVAUS

Peltosaarekkeen N-osassa ajoitukseltaan ja merkitykseltään epämääräinen kiviröykkiö turpeen alla.

TUTKIMUSKERTOMUS**Sijainti ja maasto:**

Röykkiö sijaitsee viljelyksessä olevan pellon keskellä olevassa pienessä peltosaarekkeessa Vt 8:n itäpuolella. Röykkiö on saarekkeen pohjoisosassa pellon reunassa olevan matalan kallion päällä männyn oksien alla. Kallion eteläpuolella on kuoppa – mahd. kellarin paikka – ja itäreunassa iso maakivi. Saarekkeessa kasvaa katajaa.

Kohteen kuvaus:

Röykkiö on vaikeasti havainnoitavissa männynoksien ja turvepeitteen vuoksi. Röykkiö on pienehkö ja matala, halkaisijaltaan 2-3 m.

Luokitusehdotus: 2 tai 3. Kyseessä saattaa olla pellolta heitetyistä kivistä muodostunut röykkiö

Lisäyksiä: Lisätutkimukset tarpeen.

4 Nousiainen, Kuokkala

1000 00 6086

Kivilatomus

PERUSTIEDOT

MJ-tyyppi:	Latomukset
MJ-tyypin tarkenne:	Kivilatomus
Ajoitus:	Ajoittamaton
Rauhoitusluokka	
Lukumäärä:	1
Peruskartta:	1044 05
Koordinaatit:	p= 6735234 i= 3229582 z= 30
Koordinaattiselite:	GPS-paikannus, tarkkuus 7 m

Maastomerkintä:

Pinta-ala:

Etäisyystieto: 4,5 km länsi-luoteeseen Nousiaisten kirkosta

OMISTAJATIEDOT

Alue/Rekisterikylä:	Kurjenmäki
Tila:	Kuokkala I, 1:54
Omistaja	Tasanen Terho
Osoite:	
Lisätietoja:	

ARKISTOTIEDOT**INVENTOINTI 2005**

Aika:	FK Heljä Brusila	22.9.2005
Löydöt:	Ei esinelöytöjä	
Karttaotteet:	Karttaliite 5	
Kuvat:	KF	

LYHYT KOHDEKUVAUS

Vt 8:n itäpuolella metsän reunassa pitkänomainen, maantasainen kivilatomus.

TUTKIMUSKERTOMUS**Sijainti ja maasto:**

Kivilatomus sijaitsee Vt 8:n tiealueen itäpuolella olevan metsän länsireunassa, noin 20 m:n päässä tiestä. Kohteen etelä-länsipuolitse on aiemmin johtanut kulkureitti Niukkalan tilan suunnalta Vt 8:n länsipuolella olevan pellon kulmaan ja pohjoiseen. Latomus on metsää kasvavan kumpareen eteläpuolella olevalla tasanteella.

Kohteen kuvaus:

Latomus on maantasainen ja suurelta osin sammalen peitossa, mutta kuitenkin suhteellisen selvästi rajautunut ympäristöstään. Muodoltaan latomus on pitkänomainen luode-kaakkosuuntaisesti ja kooltaan noin 2 x 4,5 m

Luokitusehdotus: 2

Lisäyksiä: Latomuksen merkitys on tuntematon. Koska kyseessä voi olla esihistoriallinen muinaisjäännös, on sen merkitys selvitettävä arkeologisten tutkimusten kautta.

5 Pyhäranta, Ravila

1000 10 6082

4 kiviröykkiötä

PERUSTIEDOT

MJ-tyyppi:	Röykkiöt (tai latomukset)
MJ-tyypin tarkenne:	Kiviröykkiöt
Ajoitus:	Ajoittamaton
Rauhoitusluokka	
Lukumäärä:	4
Peruskartta:	1131 12 Kodisjoki
Koordinaatit:	p= 6777383 i= 3206782 z= 22,5
Koordinaattiselite:	GPS-paikannus, latomus b:n N-reuna, tark. 11 m

Maastomerkinä:

Pinta-ala:

Etäisyystieto: 1,5 km kaakkoon Vt 8:lta Satakunnan rajalta

OMISTAJATIEDOT

Alue/Rekisterikylä:	Ihode
Tila:	Ravila 2:52
Omistaja	Salvi Kosti
Osoite:	
Lisätietoja:	

ARKISTOTIEDOT**INVENTOINTI 2005**

Aika:	FK Heljä Brusila	22.9.2005
Löydöt:	Ei esinelöytöjä	
Karttaotteet:	Liite 4	
Kuvat:	KF	

LYHYT KOHDEKUVAUS

4 tarkoitukseltaan tunnistamatonta kiviröykkiötä tai -latomusta metsässä matalan kumpareen päällä ja loivassa pohjoisrinteessä Vt 8:n länsipuolella.

TUTKIMUSKERTOMUS**Sijainti ja maasto:**

Röykkiöt sijaitsevat matalan kumpareen päällä ja pohjoiseen viettävässä havumetsärinteessä Vt 8:n länsipuolella, vain noin 8-10 m:n päässä maantieojan pohjasta laskien. Ihoden kylätaajama alkaa 200 m:n päästä etelään.

Kohteen kuvaus:

Röykkiöt ovat sammalen peitossa ja pohjoisinta (a) lukuun ottamatta vaikeasti havaittavissa. Kumpareen päällä olevan eteläisimmän röykkiön (d) päälle on kaatunut havupuu. Röykkiöistä pohjoisin (a) sijaitse rinteessä alimpana kuusen juurella, aivan tiealueen reunassa. Se on röykkiöistä suurin ja vaikuttaa muodoltaan kolmiomaiselta tai neliskulmaiselta. Halkaisija on n. 3 m ja kiviä siinä on useammassa kerroksessa.

Seuraava röykkiö tai latomus (b) on edellisestä noin 5 m etelään. Se on kooltaan n. 2,5x1,5 ja vaikuttaa muodoltaan neliskulmaiselta. Seuraava röykkiö tai latomus (c) on 3 m:n päässä etelään edelli-

sestä. Sekin on muodoltaan pitkänomainen ja lähes huomaamaton. Kumpareen päällä kaatuneen kuusen alla oleva röykkiö (d) on noin 6 m:n päässä kaakkoon latomuksesta c ja tätä lähempänä tietä. Sen muodosta ja koosta ei saatu selvyttä .

Luokitusehdotus: 2..

Lisäyksiä: Röykkiöiden/latomusten tarkoituksen selvittäminen vaatii arkeologiset tutkimukset. Rakenteensa puolesta ne voisivat olla jopa esihistoriallisia hautoja. Sijaintinsa puolesta ne ovat voineet syntyä myös Vt 8:n valtatie rakentamisen yhteydessä. Vt 8:n parannustöihin liittyvän rinnakkais-tien linjaus kulkee röykkiöiden päälitse. Pohjoisimman kohdalle on laitettu paalu 201.

6 Pyhäranta, Kyläsalvi1000 00 6688
tehtäviä

Peltoröykkiöt ?

PERUSTIEDOT

MJ-tyyppi:	Röykkiöt
MJ-tyypin tarkenne:	Viljelyröykkiöt (peltoröykkiöt)
Ajoitus:	Historiallinen aika
Rauhoitusluokka	
Lukumäärä:	3
Peruskartta:	1131 12 Kodisjoki
Koordinaatit:	p= 6778689 i= 3206556 z= 22,5
Koordinaattiselite:	GPS-paikannus, keskimäinen röykkiö, tark. 11 m,
Maastomerkinä:	-
Pinta-ala:	
Etäisyystieto:	200 m kaakkoon VT 8:lta Satakunnan rajalta

OMISTAJATIEDOT

Alue/Rekisterikylä:	Ihode
Tila:	Kyläsalvi 2:28
Omistaja	Grundström Eevi, Salvi Väinö, Salvi Lauri, Jousamaa Aila, Salvi Pasi, Salmela Alli, Salvi Kostti
Osoite:	
Lisätietoja:	

ARKISTOTIEDOT

-

INVENTOINTI 2005

Aika:	FK Heljä Brusila	tark. 21.9.2005
Löydöt:	Ei esinelöytöjä	
Karttaotteet:	Liite 4	
Kuvat:	KF	

LYHYT KOHDEKUVAUS

3 kiviröykkiötä entisen pellon reunassa metsärinteen puolella

TUTKIMUSKERTOMUS**Sijainti ja maasto:**

Röykkiöt sijaitsevat VT 8:n itäpuolella, noin 40 m:n päässä tiestä. Maasto on länteen kohoavan metsärinteen alaosaa viljelyksestä pois jääneen ja ainakin reunamiltaan pusikoituneen pellon länsireunalla.

Kohteen kuvaus:

Röykkiöt ovat metsän reunassa pohjois-eteläsuuntaisessa rivissä, eteläisin noin 10 m:n etäisyydellä keskimmaisesta ja pohjoisin 5 m:n etäisyydellä siitä. Eteläisin röykkiö (a) on rinteen puolelle työn-tyvien entisten peltosarkojen välissä, pienen metsäniemekkeen itänokassa, keskimäinen röykkiö (b) tästä pohjoiseen heti peltosara jälkeen ja pohjoisin röykkiö (c) viimeksi mainitun pohjoispuolella, aivan pusikoituneen pellon reunassa.

Röykkiöt ovat suurelta osin sammalen peitossa. Eteläisin röykkiö (a) on halkaisijaltaan noin 4 m ja sen kivet vaikuttavat suuremmilta kuin toisten. Keskimäinen röykkiö (b) on soikeahko, noin 8 x 3

m kooltaan ja suurin. Pohjoisin röykkiö on pituudeltaan 4 m ja sen pellon puoleinen reuna vaikuttaa siltä kuin kiviä olisi joskus siitä poistettu. Röykkiö on näin ollen voinut olla paikalla peltoa raivattaessa tai joskus myöhemmin laajennettaessa.

Luokitusehdotus: 2 tai 3.

Lisäyksiä:

Röykkiöt liittyvät mitä todennäköisimmin viereisen pellon raivaamiseen, mutta mahdollista on myös, että ne ovat olleet paikalla jo ennen peltoa ja ovat tarkoitukseltaan jotain muuta.

7 Pyhäranta, Uusporras 1

*= 1000 00 5025
Keskikivirikkoa*

1-2 kiviröykkiötä

PERUSTIEDOT

MJ-tyyppi:	Röykkiöt
MJ-tyypin tarkenne:	Kiviröykkiöt
Ajoitus:	Ajoittamaton
Rauhoitusluokka	
Lukumäärä:	2
Peruskartta:	1131 12 Kodisjoki
Koordinaatit:	p= 6778402 i= 3206588 z= 20
Koordinaattiselite:	GPS-paikannus eteläisimmän röykkiön kohdalle, tark. 5 m

Maastomerkinä:

Pinta-ala:

Etäisyystieto:

500 m etelä-kaakkoon Vt 8:lta Satakunnan rajalta.

OMISTAJATIEDOT

Alue/Rekisterikylä:	Ihode
Tila:	Uusporras 2:55
Omistaja	Grundström Eevi
Osoite:	
Lisätietoja:	

ARKISTOTIEDOT

Salo Unto, Tuovinen Tapani,
Vuorinen Juha-Matti

Luettelo Suomen rannikon hautaraunioista. Karhunhammas 14.
Turun yliopisto, Kulttuurien tutkimuslaitos, Arkeologia

+ Korhonen, Leena

+ Vuorinen 1996 Keskikivirikkoa

INVENTOINTI 2005

Aika:	FK Heljä Brusila	tark. 21.9.2005
Löydöt:	Ei esinelöytöjä	
Karttaotteet:	Liite 4	
Kuvat:	KF	

LYHYT KOHDEKUVAUS

Kaksi epävarmaa, matalaa kiviröykkiötä, molemmat omilla kumpareillaan n. 20 m:n etäisyydellä toisistaan Vt 8:n itäreunalla.

TUTKIMUSKERTOMUS**Sijainti ja maasto:**

Kiviröykkiöt sijaitsevat Vt 8:n itäreunalla, etelän puoleinen (a) pienen metsäharjanteen luoteis- eli tien puoleisessa päässä, pohjoisempi röykkiö (b) edellistä alemmalla tasolla olevalla kumpareella. Kumpareiden välissä on matala notkelma. Tarkastusajankohtana paikka oli hakkuualueen eteläreunaa.

Kohteen kuvaus:

Molempien röykkiöiden päällä oli runsaasti hakkuujätettä, mikä esti niiden tarkastelun muuten kuin jaloin tunnustelemalla paikka paikoin sammalen läpi. Etelän puoleisen kumpareen päällä näyttäisi

olevan rakenteeltaan matala ja muodoltaan ilmeisesti pyöreähkö röykkiö (a). Kyseessä on sama kohde, joka on huomioitu Karhunhampaassa 14 ja josta saatiin tietoa myös Museoviraston kautta. Pohjoisen puoleisella kumpareella on mahdollisesti toinen pieni röykkiö maakiven luoteiskupeella.

Luokitusehdotus: 2

Lisäyksiä: Molemmat röykkiöt ovat varsin epämääräisiä. Niiden merkitystä ei ole mahdollista selvittää ilman arkeologisia tutkimuksia.

8 Pyhäranta, Uusporras 2

Peltoröykkiöt tms?

= 1000 cc 5025
Kesk. Uusporras

PERUSTIEDOT

MJ-tyyppi:	Röykkiöt
MJ-tyypin tarkenne:	Viljelyröykkiöt (peltoröykkiöt)
Ajoitus:	Historiallinen aika
Rauhoitusluokka	
Lukumäärä:	Ainakin 3
Peruskartta:	1131 12 Kodisjoki
Koordinaatit:	p= 6778338 i=3206632 z=20
Koordinaattiselite:	Museoviraston välittämä koordinaattitieto
Maastomerkintä:	
Pinta-ala:	Runas 500 m kaakkoon Satakunnan rajalta Vt 8:lta
Etäisyystieto:	

OMISTAJATIEDOT

Alue/Rekisterikylä:	Ihode
Tila:	Uusporras 2:55
Omistaja	Grundström Eevi
Osoite:	
Lisätietoja:	

ARKISTOTIEDOT

INVENTOINTI 2004

Aika:	FK Heljä Brusila	21.9.2005
Löydöt:	Ei esinelöytöjä	
Karttaotteet:	Karttaliite 4	
Kuvat:	KF	

LYHYT KOHDEKUVAUS

Pienen niityn reunassa ja osin viereisellä kalliolla epämääräisiä röykkiöitä.

TUTKIMUSKERTOMUS

Sijainti ja maasto:

Peltotien itäpuolella, noin 60 m itään Vt 8:sta on pieni niitty, jonka eteläreunalla ja matalan kallio-paljastuman päällä on ainakin kolme epämääräistä röykkiötä. Myös pellon eteläreunalla itään vievän tien varressa, ojan reunalla on jokunen pienehkö röykkiö.

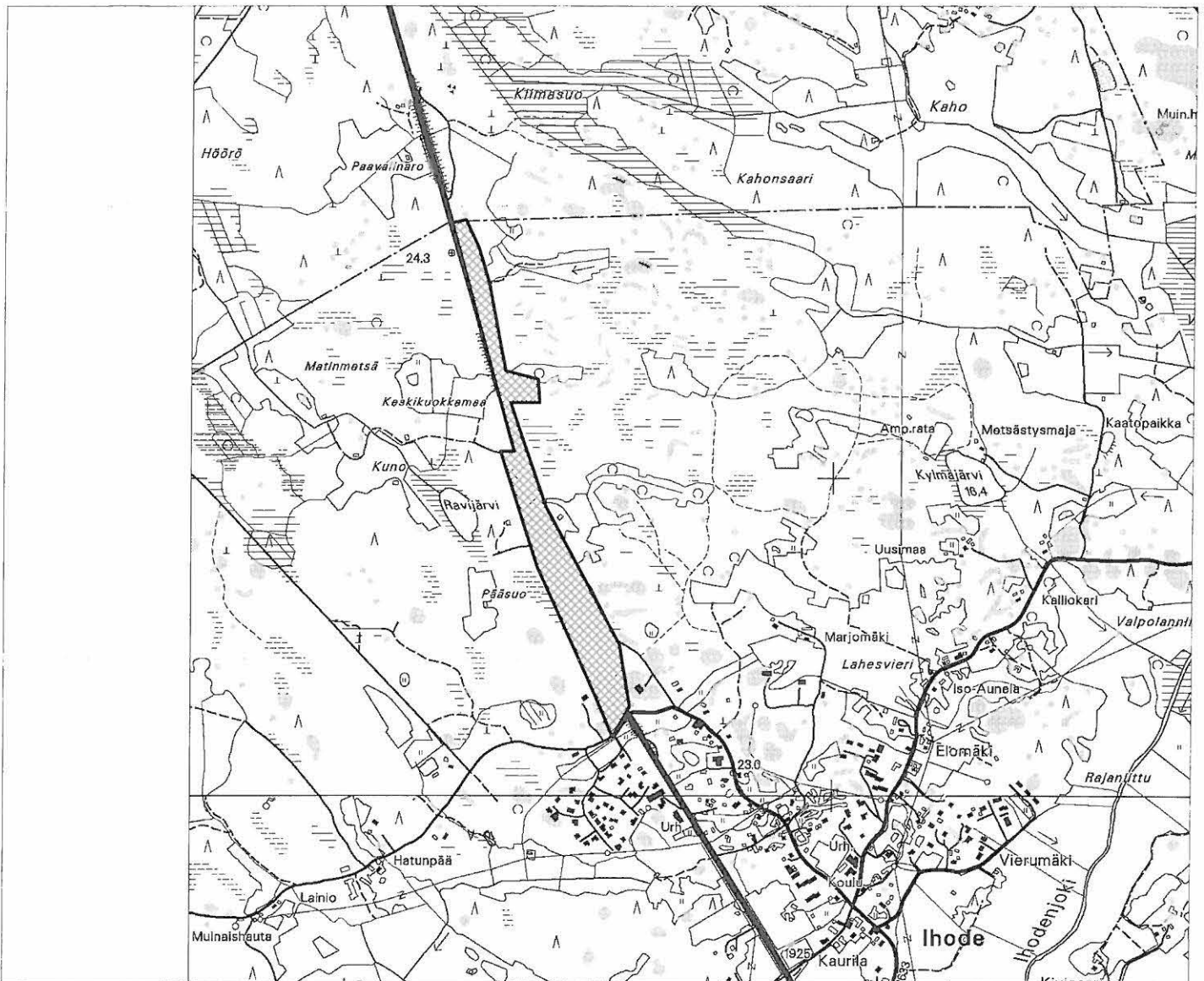
Kohteen kuvaus:

Röykkiöt ovat epämääräisiä kasoja ja liittyvät mitä todennäköisimmin pellon ja ojan raivaukseen

Luokitusehdotus: 3

Lisäyksiä:

Ote peruskartasta 1131 12 MK 1:20000



**VT 8:n tienvarsi-alueiden muinaisjäännösinventointi
Pyhäjärven Ihodessa 2005**



Inventoidut alueet

Ote peruskartasta 1044 05 MK 20000

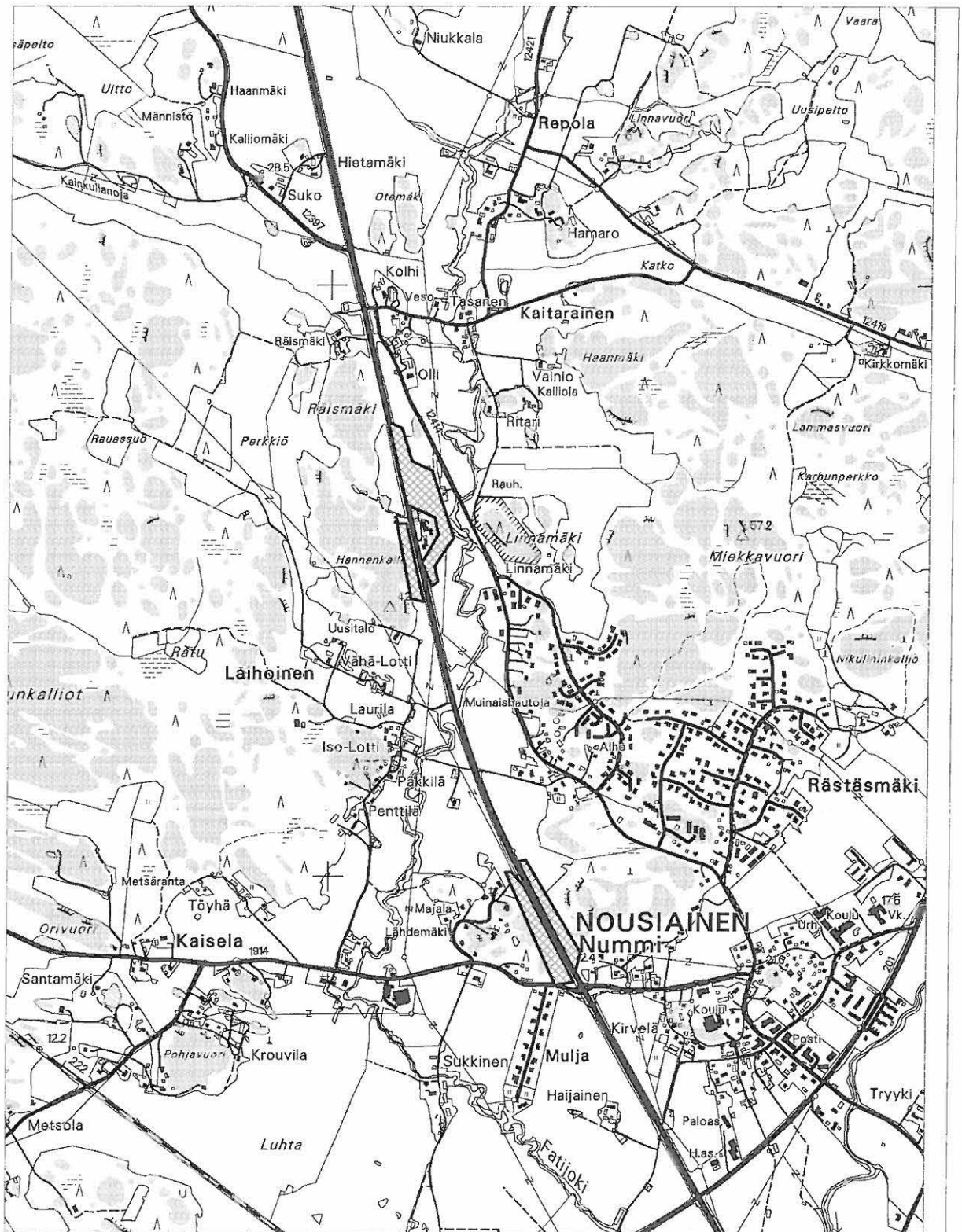


**VT 8:n tienvarsialueiden muinaisjännösinventointi
Nousiaisten Kurjenmäen ja Mynämäen rajan välillä 2005**



Inventoidut alueet

Ote peruskartasta 1044 05 MK 1:20000



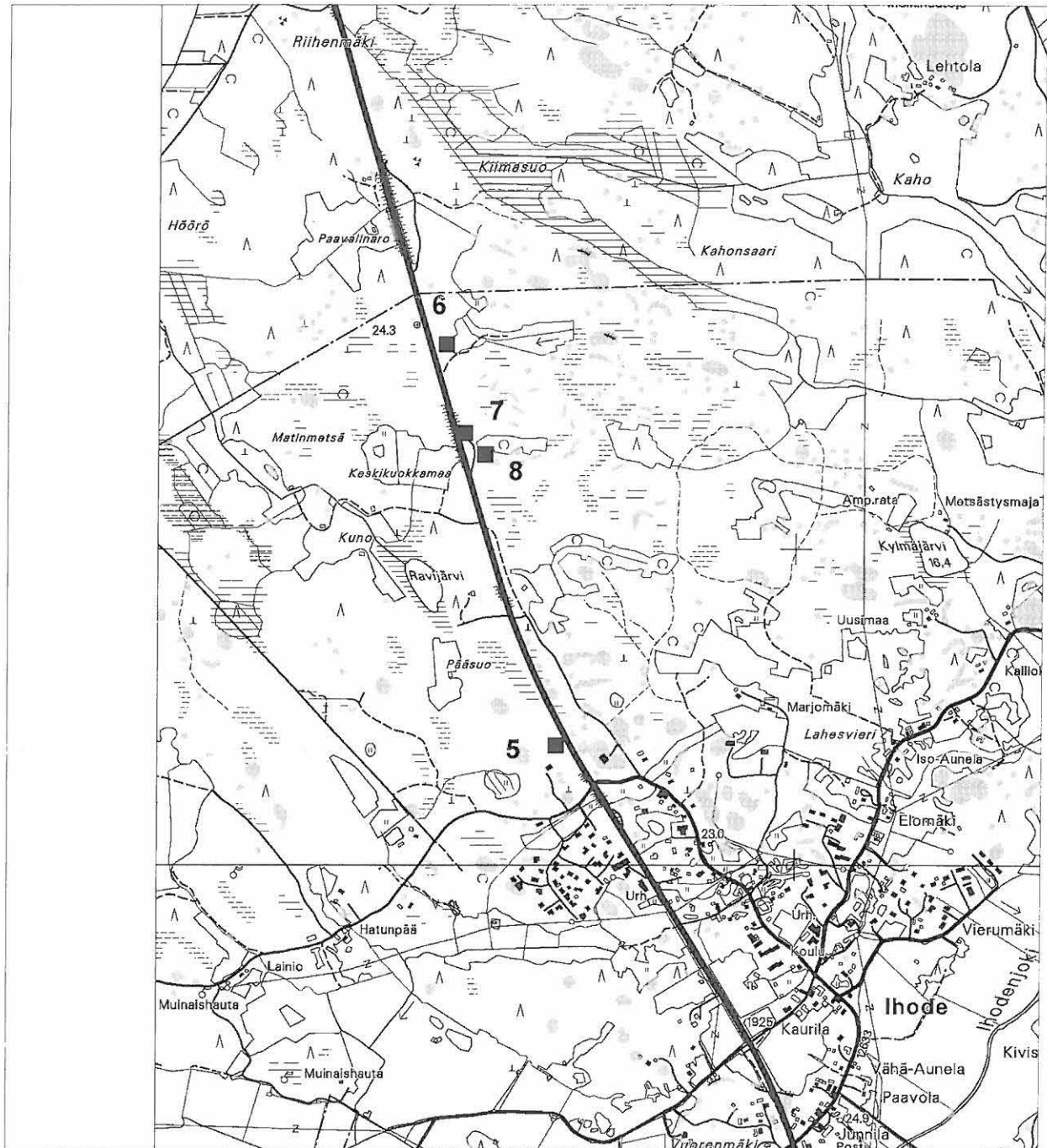
VT 8:n tienvarsialueiden muinaisjännösinventointi
Nousiaisten Nummen ja Kaitaraisten välillä 2005



Inventoidut alueet

LIITE 4

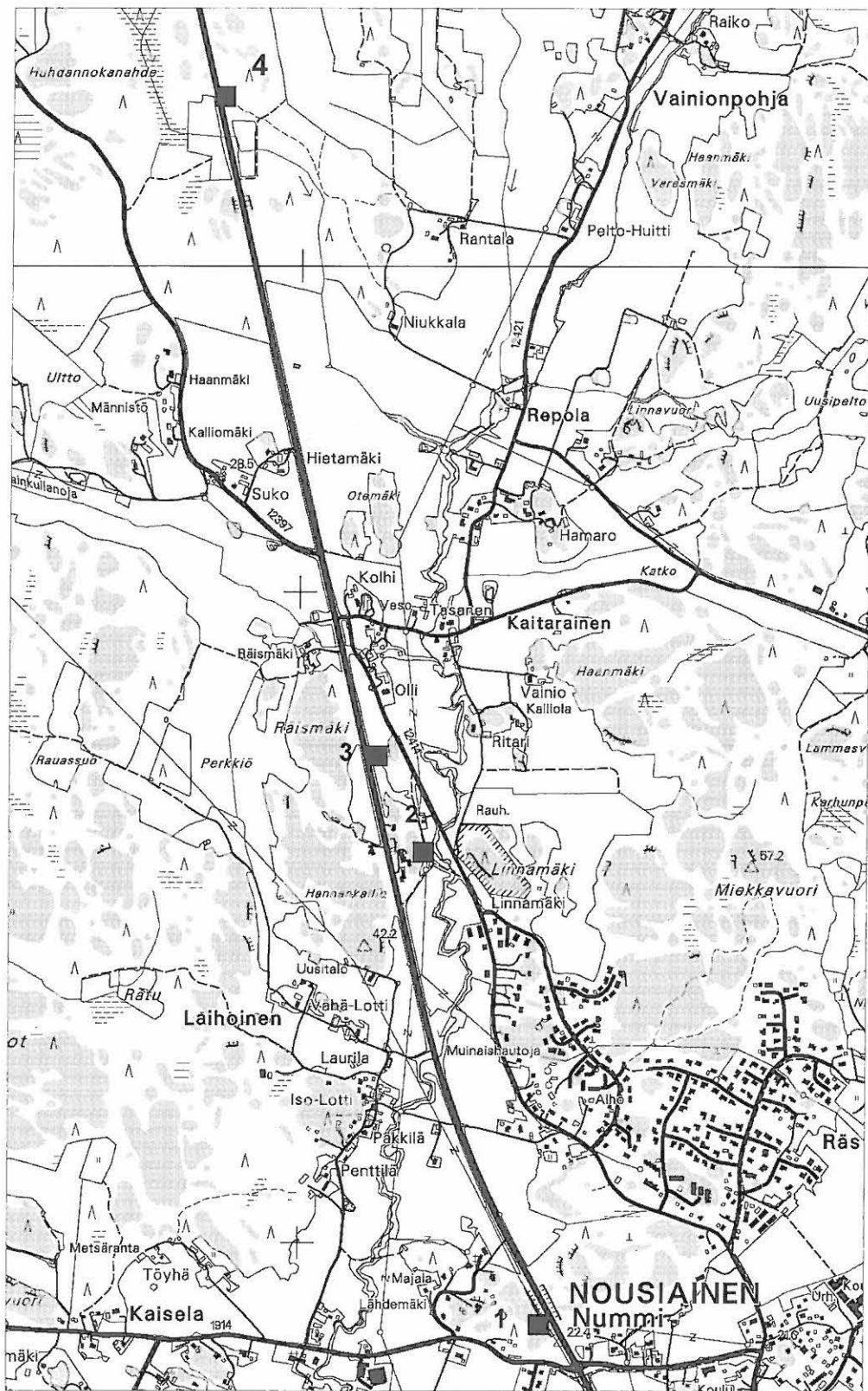
Ote peruskartasta 1131 12 MK 1:20000



**VT 8:n tienvarsialueiden muinaisjännösinventointi
Pyhäjärven Ihodessa 2005**

Löytökohteet: 5. Ravila
6. Kyläsalvi
7. Uusporras 1
8. Uusporras 2

Ote peruskartasta 1044 05 MK 1:20000



**VT 8:n tienvarsialueiden muinaisjännösinventointi
Nousiaisten Nummen ja Kaitaraisten välillä 2005**

Löytökohteet: 1. Hiidenmäki 2, 4. Kuokkala
2. Suuri postitie,
3. Olli

Mustavalkonegatiivien luettelo**Vt 8:n varren muinaisjäännösinventointi Nousiaisissa ja Pyhärannassa syksyllä 2005**

Inventointikertomukseen liittyy KF-kuvia, joiden negatiivit on luetteloitu Turun maakuntamuseon valokuva-arkiston numeroille KF2005:2931- KF2005:2938

Valokuvaaja: FK Heljä Brusila

Aika: 21.-23.9.2005

KF2005:2931	Pyhäranta, Ihode, Kyläsalvi. Keskimmäinen kiviröykkiö. Sijaitsee Vt 8:n itäpuolella ent. pellon laidalla metsärinteen alaosassa. Ilm. peltoraunio. Kuvattu idästä.
KF2005:2932	Pyhäranta, Ihode, Ravila. Kiviröykkiö Vt 8:n länsireunassa metsän puolella. Kuvattu pohjoisesta.
KF2005:2933	Pyhäranta, Ihode, Ravila. Kiviröykkiö Vt 8:n länsireunassa metsän puolella. Kuvattu pohjoisesta
KF2005:2934	Pyhäranta, Ihode, Ravila. Yleiskuva alueesta. Neljä kiviröykkiötä Vt 8:n länsireunassa metsän puolella. Kuvattu etelästä.
KF2005:2935	Pyhäranta, Ihode, Ravila. Kuten edellä.
KF2005:2936	Nousiainen Kaitarainen, Olli.. Yleiskuva peltoalueesta Vt 8:n itäpuolella. Peltosaarekkeen pohjoispäässä männyn juurella kiviröykkiö. Kuvattu idästä.
KF2005:2937	Nousiainen Kurjenmäki Kuokkala. Kivilatomus metsärinteessä Vt 8:n itäpuolella. Kuvattu lännestä.
KF2005:2938	Nousiainen, Kurjenmäki, Kuokkala. Kivilatomus metsärinteessä Vt 8:n itäpuolella. Kuvattu luoteesta.

VT 8:N VARREN MUINAISJÄÄNNÖSINVENTOINTI
NOUSIAISISSA JA PYHÄRANNASSA
SYKSYLLÄ 2005

Valokuvaaja: Heljä Brusila

TMM



KF2005:2931

KF2005:2932

KF2005:2933



KF2003:2934

KF2005:2935

KF2005:2936



KF2005:2937

KF2005:2938



1. Nousiainen, Kuokkala. Kivilatomus metsärinteessä. Kuvattu luoteesta. Digi 2005/HB



2. Nousiainen, Olli. Kiviröykkiö peltosaarekkeessa, oikealla näkyvän männyn alla. Kuvattu idästä. Digi 2005/HB



3. Pyhäranta, Ravila. Kiviröykkiö metsärinteessä. Kolme muuta tämän takana, niistä eteläisin taustalla hämmöttävän kaatuneen puunrungon alla. Digi 2005/HB



4. Pyhäranta, Ravila. Neljän kiviröykkiön ryhmä metsärinteessä tien länsipuolella (vasemmalla) liikennemerkin kohdalla. Digi 2005/HB



5. Pyhäranta, Kyläsalvi. Kolmen kiviröykkiön ryhmään kuuluva keskimäinen röykkiö. Röykkiöt ovat metsän reunassa entisen pellon länsipuolella. Kuvattu idästä.
Digi 2005/HB