

Anja Torvinen

VÖYRIN INVENTOINTI

- luettelo vuodelta 197^b7

kiel. n. 9-70 no. 1000000

S I S Ä L L Y S L U E T T E L O

Johdanto	s. I -
Lyhennykset	s. 3
Luettelo Vöyrin kiinteistä muinaisjäännöksistä	s. 4 -
Kohdehakemisto	s. 23 -
Esinehakemisto	s. 25 -
Kohteiden jakautuminen karttalehdittäin	s. 28
Top. karttojen lehtijako	s. 30
Muinaisjäännösten selostukset numerojärjestyksessä	s. 3I-
Diapositiiviluettelo	s. I35-I37

Johdanto

Vöyrin esihistoriallisten muinaisjäännösten inventointityön suoritin ajalla 12-23.9 1976 liikkuen autolla. Työn tilasi ja kustansi Vaasan läänin seutukaavaliitto.

Vöyri on erittäin rikasta rautakautisen kulttuurin aluetta. Vähäiset kivikautiset löydöt keskittyvät kunnan koillisosaan.

A.Siiriäinen suoritti v. 1966 laajan tarkastuskäynnin kunnan alueella valvoessaan kiinteitten muinaisjäännösten peruskartoitusta (ks. top.ark. A.Siiriäinen "Tarkastuskäyntejä Vöyrin kiinteillä muinaisjäännöksillä v. 1966").

Maastotyöhön käytettävissä olleen ajan niukkuuden huomioon ottaen on allekirjoittaneen työtä pidettävä ns. pikainventointina. Tehtävänäni oli tarkastaa jo tunnetut uhanalaiset kohteet, mahdolliset uudet muinaisjäännökset sekä alueen kivikautiset löytöpaikat, joita ei ajanpuutteen takia v. 1966 ehditty katsastaa. Lisäksi selvitin kunnan alueen esihistoriallisten kohteiden maanomistussuhteet aikaisemmin laaditun luettelon mukaan (ks. Vöyrin kiinteät muinaisjäännökset s.4-22). Allekirjoittaneen v. 1976 tarkastamat kohteet (hakemisto sivuilla 23-24) noudattavat Vöyrin kiinteiden muinaisjäännösten luettelon numerointia.

Myös esihistoriallisten esineiden löytöpaikat on liitetty numeroituina kohteina kiinteiden muinaisjäännösten jälkeen. Osa löydöistä on paikallistettu arvioimalla arkistotietojen ja karttamateriaalin

perusteella. Kohteiden topografinen järjestys karttalehdittäin käy ilmi sivulla 9 olevasta indeksistä. Mikäli jokin tieto puutteellisten löytötietojen takia on jäänyt paikallistamatta tarkemmin kuin Vöyrille yleensä, on kohteen numerona 00. Esinehakemistosta sivulta 6-8 käy ilmi löytöaineistoon sidottu kohteiden ryhmittely.

Mukana on joukko kohteita, jotka tuskin ovat muinaisjäännöksiä esim. nk. "pirunpellot". Tiedot on tallennettu tarpeettomien uusintatarkastusten välttämiseksi.

Rauhoitusluokituksessa on käytetty Museoviraston esihistorian toimiston omaksumia luokitusperusteita (ks. esim. Aarni Erä-Eskon laatimaa Kuusamon muinaisjäännösten luettelo vuodelta 1975 s.4, Museoviraston esihistorian toimiston topografisessa arkistossa).

Lähdekirjoituksista mainittakoon:

Meinander 1950. Esihistoria. Etelä-Pohjanmaan historia I. Helsinki.

Siiriäinen 1966. Tarkastuskäyntejä Vöyrin kiinteillä muinaisjäännöksillä v.1966. Museoviraston esihist.toimiston topografinen arkisto.

Helsingissä toukokuun 25 päivänä 1977



Anja Torvinen

LYHENNYKSET

as. p.	= asuinpaikka
esihist.	= esihistoriallinen
hist.	= historiallinen
kivik.	= kivikautinen
KM	= Suomen kansallismuseon esihistorialliset kokoelmat
lp.	= löytöpaikka
rautak.	= rautakautinen
tl.	= tila
top.ark.	= Museoviraston esihistorian toimiston topografinen arkisto

V Ö Y R I N K I I N T E Ä T M U I N A I S J Ä Ä N N Ö K S E T

- I. Tark. I966/
I33308 D/2
- Rekipelto, Brännesudd
tl. Långsikt I:19
om. Henrik Jåfs, Vöyri
röykkiö kalliomäellä, II
peruskartta I333 08 Palhojainen
x 6996 56
y 568 62
z n.35
2. Tark. I966/
I33308 D/3
- Rekipelto, Kråkholmhällan
tl. Björkqvist 2:44
om. Irene ja Ester Smeds, Vöyri
röykkiön jäännökset kalliolla, II
peruskartta I333 08 Palhojainen
x 6997 24
y 568 70
z n.40
3. Tark. I966/
I33308 D/4
- Rekipelto, Navikmäki (Navettamäki)
tl. Björknäs 9:62
om. Josefina Dalkar, Vöyri
3 röykkiötä metsäisellä mäellä, II
peruskartta I333 08 Palhojainen
x 6998 52
y 567 00
z n.35-40
4. Tark. I966/
I33308 D/5
- Rekipelto, Ehre
tl. Stenmans I6:26
om. Erik Ehre, Vöyri
kivilatomus ja röykkiö metsässä, II
peruskartta I333 08 Palhojainen
x 6996 54
y 565 74
z n.27,5

5. Tark. I966/
pk. I333I2 A/I
Jöral, Höisalträsk
tl. Mamil 7:49
om. Jarl Renqvist, Vöyri
"Jätinkirkko", I
peruskartta I333 I2 Kaurajärvi
x 700I 94
y 572 65
z n.60
6. Tark. I966/
pk. I33309 B/I
Lotlax, Slögs (Nyhagabacken)
tl. Slögs I4:9
om. Einar ja Elsa Slögs, Vöyri
röykkiötä (?), II
peruskartta I333 09 Vörå
x 7008 25
y 56I 54
z n.I2,5-I5
7. Tark. I966/
pk. I33309 D/I
Rökiö, Vörsträsket
tl. Smårus I:9
om. Karl, Erik, Jenny, Elna Småros, Vöyri
2 röykkiötä kalliolla
peruskartta I333 09 Vörå
x 7006 96
y 569 04
z n.32,5
8. Tark. I966/
pk. I33309 D/2
Rökiö, Vörsträsket N
tl. Granberg 9:5I
om. Anders Rex, Vöyri
2 röykkiötä kalliorinteessä, I
peruskartta I333 09 Vörå
x 7007 82
y 568 93
z 32,5 ja 40

9. Tark. I976

Tark. I966/

I33306 D/I

I33306 C/I3

Tutk. I929, I930,

I93I

a) Mäkipää, Viskusbacken I
 tl. Viskusbacken I, 8:I3 e
 om. Alfred Storlund, Vöyri
 7 röykkiötä kalliopohjalla I
 peruskartta I333 06 Mullo
 x 7005 02
 y 559 64
 z n.20

b) Mäkipää, Kråkhagen I
 tl. Viskusbacken I, 8:I3 e
 om. Alfred Storlund, Vöyri
 röykkiö kalliopohjalla I
 peruskartta I333 06 Mullo
 x 7005 05
 y 559 85
 z n.20

c) Mäkipää, Kråkhagen II
 tl. Prästkulla I 8:I3 b
 om. Bo Henrik Storlund, Vöyri
 röykkiö metsäisellä mäellä I
 peruskartta I333 06 Mullo
 x 7005 I4
 y 559 88
 z 20

d) Mäkipää, Kråkhagen III
 tl. Prästkulla I 8:I3 b
 om. Bo Henrik Storlund, Vöyri
 röykkiö metsäisellä mäellä, I
 peruskartta I333 06 Mullo
 x 7005 2I
 y 559 90
 z 20

- IO. Tark. I966/
 I33306 D/2
- Mäkipää, Kärknemossen 2
 tl. Viskusbacken 2:55 ja 8:I3 e
 om. Alfred Storlund, Vöyri
 röykkiö sekametsässä I
 peruskartta I333 06 Mullo
 x 7005 22
 y 559 52
 z n.20
- II. Tark. I966/
 I33306 D/3
- Mäkipää, Kärknemossen 3
 tl. Prästkullan I,8:I3e
 om. Bo Henrik Storlund, Vöyri
 2 röykkiötä mäellä I
 peruskartta I333 06 Mullo
 x 7005 30
 y 559 62
 z n.20
- I2. Tark. I976
- Tark. I966/
 I33306 D/4
- Mäkipää, Prästkulla
 tl. Prästkulla I:64
 om. Bo Henrik Storlund, Vöyri
 3 röykkiötä metsärinteellä I
 peruskartta I333 06 Mullo
 x 7005 52
 y 559 88
 z n.20
- I3. Tark. I976
- Tark. I966/
 I33306 D/5
- Tutk. I937, I938
- Mäkipää, Käldämäki
 tl. Ådal 4:35
 om. Gerald ja Harald Dalkar], Vöyri
 suokalmisto II
 peruskartta I333 06 Mullo
 x 7006 09
 y 559 52
 z IO-I5

- I4. Tark. I966/
I33306 D/6
- Lötlax, Brinkhällarna
tl. Ekström 8:I4
om. Alina ja Greta Ekström, Vöyri
4 röykkiötä kalliorinteellä, I
peruskartta I333 06 Mullo
x 7009 I2 (ryhmän arvioitu
y 559 24 keskipiste)
z n.40
- I5. Tark. I976
- Tark. I966/
I33306 D/7
- Lötlax, Källbacka
tl. Källbacka 9:5
om. Anna ja Aina Källbacka, Vöyri
10 röykkiötä sekametsässä, II
peruskartta I333 06 Mullo
x 7009 80
y 559 74
z I5-20
- I6. Tark. I976
- Tark. I966/
I33306 D/8
- Lötlax, Kroks
tl. Kroks 7:I2
om. Karl ja Vera Häggblom, Vöyri
4 röykkiötä (?) kalliolla, II
peruskartta I333 06 Mullo
x 7009 97
y 559 08
z 40
- I7. Tark. I976
- Tark. I966/
I33306 D/9
- Lötlax, Svartkärr
tl. Snickars I6:5
om. Helge Snickars, Vöyri
tl. Sandberg I6: 6
om. Arvid ja Ida Sandberg, Vöyri
4 röykkiötä kalliolla, I
peruskartta I333 06 Mullo
x 7008 06
y 558 36
z n.20

18. Tark. I966/
I33306 D/I0
TARK. 1976
- Lötlax, Helsinge
tl. Klemets 2:5
om. Karl Sanders, Vöyri
'7 röykkiötä', II
peruskartta I333 06 Mullo
x 7007 94 ARVIO
y 556 93
z 25
19. Tark. I966/
I33306 D/II
- Lötlax, Kvivlainträsket N
tl. Backils II:I4
om. Johannes Nygård, Vöyri
5 'röykkiötä', II
peruskartta I333 06 Mullo
x 7006 80
y 556 56
z n.27,5
20. Tark. I966/
I33306 D/I2
- Lötlax, Kvivlainträsket S
tl. Jáfs I5:II ja 2:4
om. Regina Åkers, Vöyri
2 röykkiötä, I
x 7006 35 peruskartta I333 06 Mullo
y 556 48
z 23-25
21. Tark. I966/
I33309 C/I
- Mäkipää, Vörsholmen S
tl. Vörs mossen I:69
om. Elna Lundberg, Vöyri
2 röykkiötä, I
peruskartta I333 09 Vörå
x 7004 94
y 569 32
z n.37,5

22. Tark. I966/
I33309 C/2
- Lomby, Kiviloomi
tl. Backlund 4:69
om. Elsa Becklund, Vöyri
röykkiö kalliorinteellä, I
peruskartta I333 09 Vörå
x 7003 82
y 568 06
z n.32,5
23. Tark. I966/
I33309 C/3
- Tark. I964
- Lomby, Zakris
tl. Zakris I:29
om. Runar, Kulp, Gunnar Hedström, Vöyri
2 röykkiötä, II
peruskartta I333 09 Vörå
x 7004 I4
y 569 60
z 32,5-35
24. Tark. I966/
I33309 C/4
- Lomby, Kylkis
tl. Kylkis I,3:46
om. Alfred Kylkis, Vöyri
2 röykkiötä , II
peruskartta I333 09 Vörå
x 7003 96
y 569 92
z 35
25. Tark. I966/
I33309 C/5
- Jörala, Storäng
tl. Storäng 24
om. Åke Heinull, Vöyri
röykkiö mäellä ,I
peruskartta I333 09 Vörå
x 7002 86
y 569 60
z n.35

26. Tark. I966/
I33309 C/6
- Reijpelt, Lillhagabacken
tl. Parcell I, IO:2
om. Ann-Mari Nybäck, Vasa
röykkiö, I
peruskartta I333 09 Vöörä
x 700I 40
y 566 60
z n.35
27. Tark. I976/

Tark. I966/
I33306 C/4
- Bergby, Svidiholmen/Svedjeholmen
tl. Svedjeholmen 2:32
Om. Åke ja Håkan Dahlin, Vöyri
röykkiö ,reunasta tuhottu, II
peruskartta I333 06 Mullo
x 7003 34
y 559 70
z I7
28. Tark. I966/
I33306 C/5
- Koskenkylä, Sarhaga
tl. Fornfynd II:39
om. Harry Granfors, Vöyri
2 röykkiötä, I
peruskartta I333 06 Mullo
A) x 7003 38 B) x 7003 32
y 558 94 y 558 99
z n.25 z n.20
29. Tark. I976

Tark. I966/
I33306 C/6
Tutk. I9I9, I933,
I935, I94I
- Koskenkylä, (Sandbacka) Lågpeld
tl. Sandbacka 27
om. Einar Granforssin perik. Vöyri
röykkiöitä tien ja soraonttujen välissä, II
peruskartta I333 06 Mullo
x 7003 68
y 559 36
z I2,5-I5

30. Tark. I966/
I33306 C/7
- Koskenkylä, Hirvsaal (Sarsviden)
tl. Ekman II:40
om. Anna Ekman, Vöyri
4 röykkiötä mäellä, I
peruskartta I333 06 Mullo
x 7003 64
y 558 94
z 20-22,5
31. Tark. I966/
I33306 C/8
- Tark. I960
- Tutk. I920-2II,
I923-25, I928,
I933-34, I936-37,
I94I
- Koskenkylä, Lågpeltkangas
tl. Lågbelt II, II:44
om. Bertel Mannil, Vöyri
tl. Vikinga 24
om. Harry Granfors, Vöyri
useita röykkiöitä ja kivilatomuksia
(kalmisto: oaa tutkimatta) I
peruskartta I333 06 Mullo
x 7003 90
y 559 I4
z n.20
32. Tark. I976
- Tark. I966/
I33306 C/9
- Koskenkylä, Vörsberg
tl. Hemfrid 5:37 b:I
om. Edvin Sippus, Vöyri
röykkiö, II
peruskartta I333 06 Mullo
x 7004 I6
y 559 II
z n.20
33. Tark. I966/
I33306 C/I0
- Tutk. I935-37, I94I
- Koskenkylä, Latjineliden
tl. Latjineliden 6:I8
om. Edvin Sippus, Bertil Mannil, Vöyri
I4 röykkiötä mäellä (kalmisto) I
peruskartta I333 06 Mullo
x 7004 24
y 559 24
z 20-23

34. Tark. 1976
Tark. 1966/
I33306 C/II
- Mäkipää, Norrbacken
tl. Viskusbacken I, 8:I3 e
om. Alfred Storlund, Vöyri
2 röykkiötä sekametsässä, II
peruskartta I333 06 Mullo
x 7004 77
y 559 30
z 30
35. Tark. 1976
Tark. 1966/
I33306 C/I2
- Mäkipää, Flackkullan
tl. Flackkullan 7:26 b:I
om. Albert Krooks in perikunta, Vöyri
peruskartta I333 06 Mullo
röykkiö pihamaalla (ositt. tuhottu) II
x 7004 60
y 559 50
z 20
36. Tark. 1976.
Tark. 1966/
I33306 C/I3
- Mäkipää, Viskusbacken II
tl. Viskusbacken I ,8:I3 e
om. Alfred Storlund, Vöyri
röykkiö kalliolla I
peruskartta I3333 06 Mullo
x 7004 90
y 559 68
z 22,5
37. Tark. 1966/
I33306 C/I4
- Miemoinen, Maggängskullen
tl. Karjamäki 7:26 b:I
om. Lennart Krooks, perik. Vöyri
2 röykkiötä mäellä I
peruskartta I333 06 Mullo
A) x 7004 68 B) x 7004 78
y 559 90 y 559 96
z 20 z 27

38. Tark. I976
Tark. I966/
I33306 G/I5
- Miemoinen, Lampeltmossen
tl. Flackkullan 7:26 b:I
om. Albert Krooksin perik. Vöyri
2 röykkiötä I
peruskartta I333 06 Mullo
x 7004 42
y 559 26
z n.23
39. Tark. I966/
I33309 A/I
- Miemoinen, Mustamäki
tl. Mustamäki 2:I8 b:I
om. Jarl Erik Grannars, Vöyri
tl. Karjamäki 7:26 a
om. Lennart Krooks, Vöyri
tl. Trekant 3:4I
om. Lennart Grimsin perik. Vöyri
I6 röykkiön ryhmä, I
peruskartta I333 09 Vörå
x 7004 40 arvioitu
y 560 20 keskipiste
z I7,5-25
40. Tark. I966/
I33309 A/2
- Miemoinen, Maggängskullen (liittyy no 37:ään)
tl. Karjamäki 7:26 b:I
om. Lennart Krooksin perik. Vöyri
Röykkiö, I
peruskartta I333 09 Vörå
x 7004 76
y 560 02
z n.25
- 4I. Tark. I966/
I33309 A/3
- Mäkipää ,Mustamäki N:
tl. Viskusbacken I, 8:I3 e
om. Alfred Storlund, Vöyri
röykkiö I
peruskartta I33309 Vörå
x 7004 84
y 560 I8
z n.I5

42. Tark. I966/
I33309 A/4
Koskenkylä, Kangas (Kalmas=tai Stalmansberget)
tl. Kneck I2:2I
om. Axel Kneckin perikunta, Vöyri
tl. Svedjeholm 2:32 (Bergby)
om. Åke ja Håkan Dahlin, Vöyri
6 röykkiötä kalliolla, II
peruskartta I333 09 Vörå
x 7003 48
y 560 32
z I7,5-20
43. Tark. I966/
I33309 A/5
Miemoinen, Nybo
tl. Nybo 3:46
om. Sixten Nygård, Vöyri
röykkiö, II
peruskartta I333 09 Vörå
x 7004 34
y 56I 50
z n.I5
44. Tark. I966/
I33309 A/6
Tutk. I939
Koskenkylä, Soldat-Stomparen
tl. jakokunnan ykteisistä maata
kivilatomus (hävitetty), III
peruskartta I333 09 Vörå
x 7002 70
y 560 56
z n.20
45. Tark. I966/
I33309 A/7
Tutk. I880, I894
I922, I925, I927,
I932, I935-37,
I975-76
Bergby, Gullydynt
tl. Gullydynt I6
om. Albin Kjötär, Vöyri
röykkiö, kenttäkalmisto ja
asuinpaikka, I
peruskartta I333 09 Vörå
x 7002 84 a)röykkiö ja kalmisto
y 56I 92 arvioitu keskipiste
z n.I7
x 7002 98 b)asuinpaikan arvi-
y 56I 80 oitu keskipiste
z n.I5

46. Tark. I966/
I33309 A/8

Tutk. I924
- Rejpelt, Pörnüllbacken (-kullen)
tl. Pörnüll I8:33
om. Uno Pörnüll, Vöyri
kenttäkalmisto/hävitetty röykkiö, II
peruskartta I333 09 Vörå
x 700I I6
y 564 60
z I5-20
47. Tark. I966/
I33309 A/9
- Rejpelt, Kaparkullen
tl.kunnan omist.(kansakoulu) 8:I9
kenttäkalmisto(?) I
peruskartta I333 09 Vörå
x 7000 98
y 564 68
z n.20
48. Tark. I966/
I33309 A/I0
- Andiala, Mossalbacken
tl. Nybo 26
om. Erik ja Anni Nybo, Vöyri
röykkiö, I
peruskartta I333 09 Vörå
x 700 72
y 563 ~~24~~
z 20
49. Tark. I966/
I33309 A/I2

Tutk. I932
- Miemois, Tunis
tl.Tunisback I0:I
om. Anna Tunisin perik. Vöyri
kenttäkalmisto, I
peruskartta I333 09 Vörå
x 7003 54
y 563 88
z n.I5

50. Tark. I966/
I33309 A/I3

Miemoinen, Grannasberget
tl. Parcell XV, 4:25
om. Vörå idrottsföreningen
linnavuori(?), II
peruskartta I333 09 Vörå
x 7003 84
y 563 76
z 20-35

51. Tark. I966/
I33309 A/II

Andiala, KorpBacken 944010002
tl. 25 a
om. Johan Andersson, Vöyri
rautakautinen kalmisto(?), III
peruskartta I333 09 Vörå
x 7000 58
y 563 I4
z n.I7,5

52. Tark. I976

Tukkur, Isomäki 944090003
tl. Koivuranta 4:48
Niittypakka 4:47
om. Valtio
" pirunpelto"
peruskartta I334 IO+23I2 OI Kimo
x 70I2 70
y 573 52
z 58

53. Tark. I976

Tukkur I), Rökiö 2) Juinrusbackens 944090004
2) tl.Tallholm 7:I2
om. Kimo bruk
1) tl. Blomkärr II, 3:26
om. Kimo bruk
" pirunpelto"
peruskartta I334 IO+23I2 OI Kimo
x 70II 50
y 570 IO
z n.33

54. Tark. I976
Tukkur, Rexbacka
tl. Rexbacka 8:32
om. Edla Rex, Vöyri
röykkiö sekametsässä, II
peruskartta I334 IO+23I2 OI Kimo
x 70II 50
y 570 IO
z n.33
55. Tark. I976
Tukkur, Tronttilamossen
tl. Björknös 6:43
om. Gilbert Ström, Vöyri
röykkiö kalliolla, II
peruskartta I334 IO+23I2 OI Kimo
x 70II 74
y 572 03
z 45
56. Tark. I976
Tukkur, Kiljane
tl. Ekman 6:4I
om. Evert ja Karl Ekman, Vöyri
'jätinkirkko' ja 2röykkiötä, II
peruskartta I334 IO+23I2 OI Kimo
x 70I2 60
y 573 86
z 50
57. Tark. I976
Tukkur, Korpviken
tl. Söderbacka 7:I3
om. Erik Karlsson Ehra, Vöyri
2röykkiötä kalliolla, II
peruskartta I334 07 Bertby
x 70II 44
y 569 37
z 40

58. Tark. I976

Tukkur, Söderbacka
 a)tl. Söderbacka 7:I3
 om. Erik Karlsson Ehrs, Vöyri
 b)tl. Rexbacka 8:32
 om. Edla Rex, Vöyri
 4 röykkiötä metsässä, II
 peruskartta I334 07 Bertby
 a)x 70II 52 b)x 70II 47
 y 569 78 b)y 569 79
 z 37,5 z 37,5

59. Tark. I976

Tukkur, Vitmossen
 tl. Nyby I:36
 om. Etel Nyby, Vöyri
 2röykkiötä metsässä, II
 peruskartta I334 07 Bertby
 x 70IO 88
 y 568 88
 z 40

60. Tark. I976

Tukkur, Båmossen
 tl. Smeds II:I6
 om. Erik Smeds, Vöyri
 röykkiö hakkuualueella, II
 peruskartta I334 07 Bertby
 x 70I2 48
 y 569 82
 z 35

6I. Tark. I976

Tukkur, Bäckomkärr
 tl. Kock I2:20
 om. Simon Kockin perik. Vöyri
 3 röykkiötä metsäkumpareella, II
 peruskartta I334 07 Bertby
 x 70I2 80
 y 569 8I
 z 30

62. Tark. 1975 Miemoinen I)/ Brännars 2), Mörkkärr
I)tl. Ny 8:II
om. Simon ja Greta Nylund, Vöyri
- Tark. 1976 2)tl. Mörkkärr 7:6
om. Simon ja Greta Nylund, Vöyri
kivikautinen asuinpaikka ja vasaka-
kirveskulttuurin hauta (?), II
peruskartta I333 I2+23II 03 Kaurajärvi
x 7008 96
y 426 74
z 50-55
63. Tark. 1976 Rejpelt, Istankangas
tl. Ström I:6I
om. Maria Holmström, Kaurajärvi
tl. Nyberg I:48
om. Lisa Nyberg, Kaurajärvi
tl. Nyström 2:9
om. Anders Nyström, Kaurajärvi
tl. Rejpelt kylän yht. maata
kivikautinen asuinpaikka, II
peruskartta I334³ I2+23II 03 Kaurajärvi
a) vahvin löytöalue:
x 7000 87
y 425 25
z 42,5-45
b)
x 7000 74
y 425 37
z 42,5-45
64. Tark. 1976 Lålx, Sandbackhällorna
tl. Jåssis 3:I
om. Runar, Joel, Olof Jåssis, Vöyri
röykkiö mäen laella, II
peruskartta I333 09 Vörå
x 7008 88
y 562 78
z 38,4

65. Tark. I976
Rökiö, Holmäng
tl. Söderberg 2:I3
om. Johannes Söderberg, Vöyri
röykkiö metsässä, II
peruskartta I333 09 Vörå
x 7005 26
y 565 20
z 30
66. Tark. I976
Tukkur, Gullberghällorna
tl. Skott I, 6:54
om. Frans ja Anna Renlund, Vöyri
5 röykkiötä kivikkoisella kalliolla, II
peruskartta I334 07 Bertby
x 70II 78
y 567 74
z 40
67. Tark. I976
Lomby, Högbacka
tl. Rasmuss 5
om. Verner Rasmuss, Vöyri
kivikehä (?), II
peruskartta I333 09 Vörå
x 700I 68
y 562 38
z 20
68. Tark. I976
Lomby, Stobbland
om. Kurt Backlund, Vöyri
'pirunpelto'
peruskartta I333 09 Vörå
x 700I 66
y 562 I4
z 20

69. Tark. I976

Lomby, Öidishagan
tl. Budd (uusjakoal.)
om. Johannes Budd, Vöyri
kivilatomus ja röykkiötä (esihist. ?) II
peruskartta I333 09 Vörsä.
x 700I 97
y 56I 86
n.20

70. Tark. I976

Miemoinen, Trekant
tl. Trekant
om. Lennart Grims perik. Vöyri
röykkiö sekametsässä II
peruskartta I333 06 Mullo
x 7004 34
y 559 30
z 22,5-25

K O H D E H A K E M I S T O

9a	Mäkipää, Viskusbacken	röykkiöryhmä
9b	Mäkipää, Kråkhagen I	röykkiö
9c	Mäkipää, Kråkhagen II	röykkiö
9d	Mäkipää, Kråkhagen III	röykkiö
I2	Mäkipää, Prästkulla	röykkiöryhmä
I3	Mäkipää, Kåldamåki	suokalmisto
I5	Lõtlox, Kållbacka	röykkiöryhmä
I6	Lõtlox, Kroks	röykkiöryhmä
I7	Lõtlox, Svartkårr	röykkiöryhmä
27	Bergby, Svidiholmen	röykkiö
29	Koskenkylå, Lågpeld	röykkiöryhmä
32	Koskenkylå, Vörsberg	röykkiö
34	Måkipåå, Norrbacken	röykkiö
35	Måkipåå, Flackkullan	röykkiö
36	Måkipåå, Viskusbacken II	röykkiö
38	Miemoinen, Lampeltmossen	röykkiö
52	Tukkur, Isomåki	"pirunpelto"
53	Tukkur/Rökiö, Jonåsusbacken	"pirunpelto"
54	Tukkur, Råxbacka	röykkiö
55	Tukkur, Tronttilamossen	röykkiö
56	Tukkur, Kiljane	"jåtinkirkko" ja 2röykkiötä
57	Tukkur, Korpviken	kaksi röykkiötä
58	Tukkur, Söderbacka	röykkiöryhmä
59	Tukkur, Vitmossen	kaksi röykkiötä
60	Tukkur, Båmossen	röykkiö

61	Tukkur, Bräckomkär	röykkiöryhmä
62	Miemoinen/Brännars	kivik.as.paikka ja nuoraker.hauta
63	Rekipelto, Istankangas	kivik.as.paikka
64	Låtlax, Sandbackhällorna	röykkiö
65	Rökiö, Holmäng	röykkiö
66	Tukkur, Gulberghällorna	röykkiöryhmä
67	Lomby, Högbacken	kivikehä
68	Lomby, Stobbland	"pirunpelto"
69	Lomby, Öidishagen	kivilatomus ja röykkiöitä?
70	Miemoinen, Trekant	röykkiö
71	Andiala, Vesimäki	kivik.löytöpaikka
72	Rekipelto, Istankangas	kivik.löytöpaikka
73	Rökiö, Knuts	kivik.löytöpaikka
74	Lomby, Rasmusbacken	kivik.löytöpaikka?
75	Koskenkylä, Stomparen	kivik.löytöpaikka
76	Rökiö, Gullberget	kivik.löytöpaikka
77	Rökiö, Träskhagen	kivik.löytöpaikka
78	Lomby, Thors	kivik.löytöpaikka
79	Rökiö, Wallin	kivik.löytöpaikka
80	Bergby, Krook	rautak.löytöpaikka
81	Lomby, Dahlström	rautak.löytöpaikka
82	Andiala, Korpbacken	rautak.löytöpaikka
83	Andiala, Lövbacken	rautak.löytöpaikka
84	Låtlax, Myrbergby	rautak.löytöpaikka
85	Bergby, Komis	rautak.löytöpaikka
86	Koskenkylä, Nikusbacken	rautak.löytöpaikka
87	Rekipelto, Storbergsåker	rautak.löytöpaikka

E S I N E H A K E M I S T O

kivikaudelta

KM 2086:3II	tappara	ks. Vöyri	00
KM 2443:I94	vasarakirves	ks. Vöyri	00
KM 4I25:2	kirves	ks. Vöyri	00
KM 8059:I	tasataltta	ks. Vöyri	00
KM 8999	poikkikirves	ks. Vöyri	76
KM 9383	vasarakirves	ks. Vöyri	7I
KM 9827	kovasin	ks. Vöyri	00
KM IO242	reikäkivi	ks. Vöyri	77
KM IO447:I	poikkikirves	ks. Vöyri	72
KM IO447:2	puukoukku	ks. Vöyri	78
KM IO467	reikäkirveen katkelma	ks. Vöyri	73
KM IO470	kiviesineen katkelma?	ks. Vöyri	74
KM IO768:I	keihään kärki	ks. Vöyri	00
KM IO768:2	taltan kärkikatkelma	ks. Vöyri	00
KM II207	nuijakivi	ks. Vöyri	75
KM II379:I	vasarakirves	ks. Vöyri	62
KM II379:2-4	kivik.as.p.löydöksiä	ks. Vöyri	62
KM II699	reikäkivi	ks. Vöyri	00
KM I9988:I-2	kivik.as.p.löydöksiä	ks. Vöyri	63
KM I9989	kivik.as.p.löydöksiä	ks. Vöyri	62

Pohjanmaan hist. museo Vaasa

453	reikäase	ks. Vöyri	00
454	vasarakirves	ks. Vöyri	00
455	vasarakirves	ks. Vöyri	00
456	poikkikirves	ks. Vöyri	00
457	poikkikirves	ks. Vöyri	00

458	oikokirves	ks. Vöyri	00
459	tasataltta	ks. Vöyri	00

Vöyrin kotiseutumuseo Vöyri

numerotta	tasataltta	ks. Vöyri	79
numerotta	reikäkiven katkelma	ks. Vöyri	00

Maanviljelysneuvos E. Björkenheimilla Orismalassa Isossakyrössä

reikäkirves	ks. Vöyri	00
vasarakirves	ks. Vöyri	00

rautakaudelta

KM 75I0(depon. Pohj.hist.museoon)	miekan säilä	ks. Vöyri	82
KM 7589:I-30	röykkiölöydöksiä	ks. Vöyri	29
KM 7589:3I-47	röykkiölöydöksiä	ks. Vöyri	29
KM 7589:48-56	röykkiölöydöksiä	ks. Vöyri	29
KM 7947:I-5	röykkiölöydöksiä	ks. Vöyri	29
KM 9065:I-3	röykkiölöydöksiä	ks. Vöyri	9a
KM 9065:5-29	röykkiölöydöksiä	ks. Vöyri	9a
Km 924I:I-II	röykkiölöydöksiä	ks. Vöyri	9a
KM 9385:I-I4	röykkiölöydöksiä	ks. Vöyri	9a
KM 97I0:I0-I2	röykkiölöydöksiä	ks. Vöyri	29
KM 9742	pyöreä kupurasolki	ks. Vöyri	80
KM I0I04:I-3	röykkiölöydöksiä	ks. Vöyri	29
KM I0202:I-4	suokalmistolöydöksiä	ks. Vöyri	I3
KM I024I:I-3	suokalmistolöydöksiä	ks. Vöyri	I3
KM I032I	keihään kärki	ks. Vöyri	8I
KM I0438:I-I5	suokalmistolöydöksiä	ks. Vöyri	I3
KM I0482	angon katkelma	ks. Vöyri	83
KM I0483 (depon.Pohj.hist.museoon)	keihään kärki	ks. Vöyri	84

KM I0767	mosaikki helmi	ks. Vöyri	85
KM I7276	suokalmistolöytö(kallo)	ks. Vöyri	I3

Pohjanmaan hist. museo Vaasa

numerotta	putkikirves	ks. Vöyri	00
-----------	-------------	-----------	----

Vöyriin kotiseutumuseo Vöyri

numerotta	tuluskivi	ks. Väyri	00
-----------	-----------	-----------	----

numerotta	tulusrauta epäm. ajalta	ks. Vöyri	00
-----------	-------------------------	-----------	----

Vörå Folkhögskolas museum

numerotta	tuluskivi	ks. Vöyri	86
-----------	-----------	-----------	----

numerotta	tuluskivi	ks. Vöyri	87
-----------	-----------	-----------	----

numerotta	tuluskivi	ks. Vöyri	00
-----------	-----------	-----------	----

numerotta	'bryne'?	ks. Vöyri	00
-----------	----------	-----------	----

Hedmanin kokoelma Vaasa

	tuluskivi	ks. Vöyri	00
--	-----------	-----------	----

Vaasan lyseon kokoelma Vaasa

numerotta	pronssineula	ks. Vöyri	00
-----------	--------------	-----------	----

JAKAUTUMINEN KARTTALEHDITTÄIN

(top. kartan n:o)

(muinaisjäännöksen n:o)

I333 06

9a, 9b, 9c, 9d, I2, I5,
I6, I7, 27, 29, 32, 34,
35, 36, 38, 70, 85

09

64, 65, 67, 68, 69, 74,
75, 78, 80, 8I, 82, 83,
84, 86, 87

I333 I2 + 23II 03

62, 63, 72, 73, 76, 79

I334 07

57, 58, 59, 60, 6I, 66

I334 IO + 23I2 0I

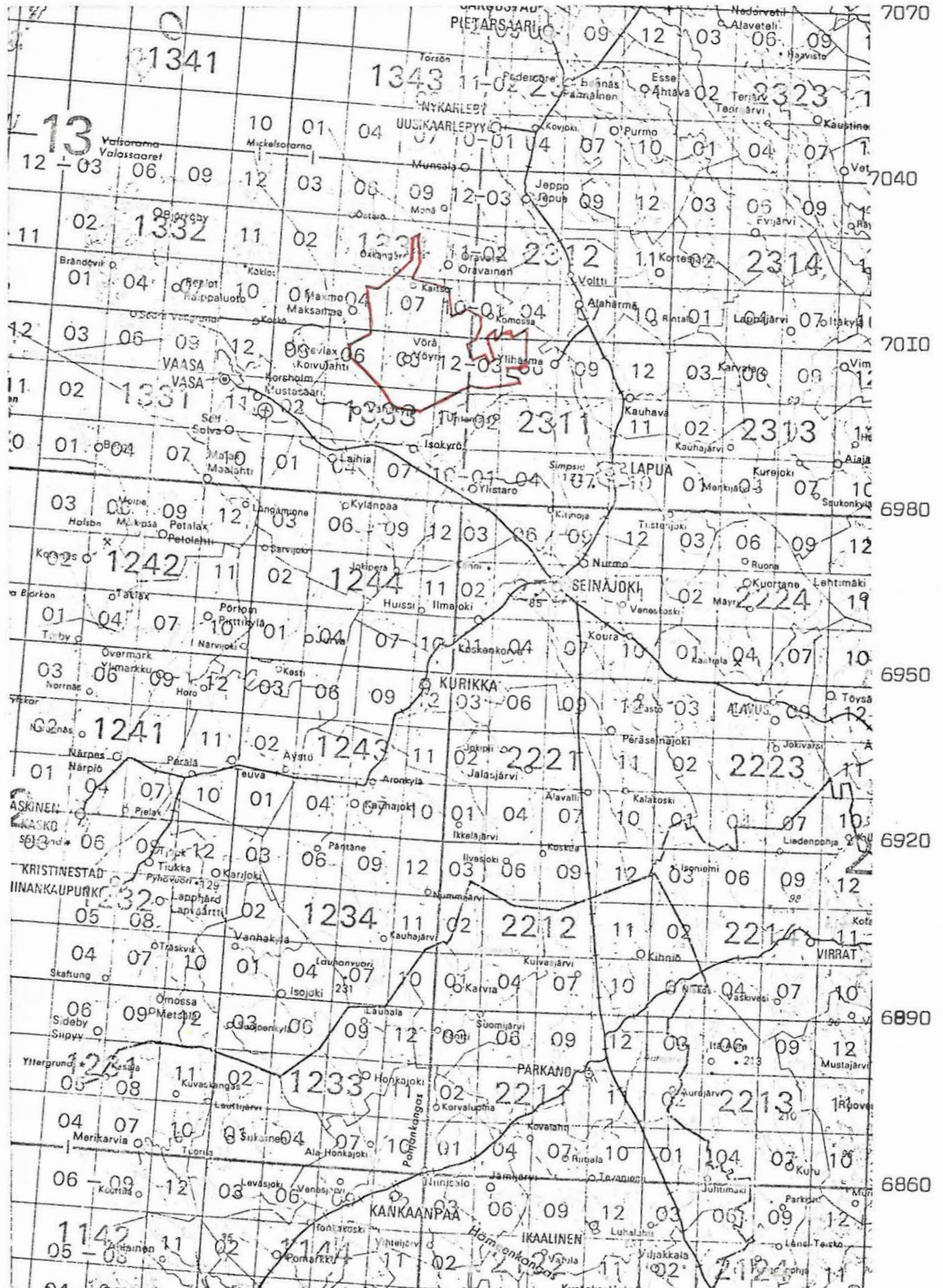
52, 53, 54, 55, 56, 77

23II 06

7I

540

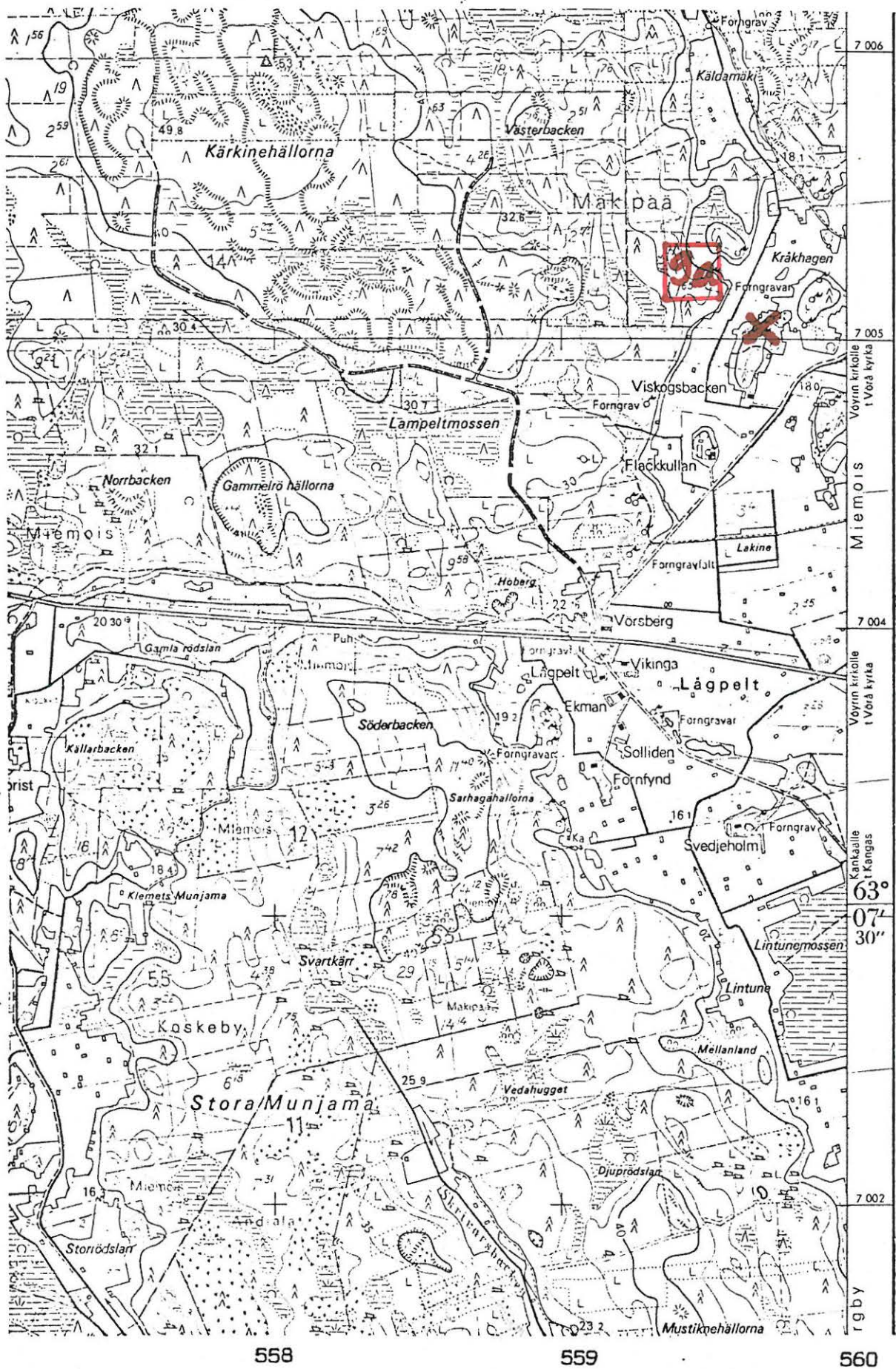
460



(ote Suomen yleislehti-jakokartasta. Mittakaava 1:1000 000)

- 1) Esihistoriallisen kohteen tarkastus: kunta..... VÖYRI 9 a)
- 2) Nimi..... Viskusbacken I 3) Kohteen laatu..... 7 röykkiötä
- 4) Kylä, kylänosa..... Mäkipää
- 5) Tila, palsta, Rno..... Viskusbacken I, 8:13 e
- 6) Omistaja, vuokraaja, osoite..... Alfred Storlund, Vöyri
- 7) Peruskartta..... I333 06 Mulla x= 7005 02 y= 559 64 z= n.20
- 8) Sijainti sanallisesti (talot, tiet, vesistöt) I)..... Lågpeltkankaan rauhoitetun kalmisto-
alueen koillispuolella, I230m saan 04/I0/60-00 (alueen arvioitu keskipiste)
- 10) Maasto (laatu, muoto, maaperä, kasvillisuus, rakennukset, hiekkakuopat) I).....
Koillis-lounaissauntainen harjanne, jonka luoteis-pohjoislaidalla röykkiöt
ovat kalliopohjalla. Sekametsää, aluskasvillisuus puolukkatyyppiä.
- II) Mj:n kuvaus I) I) (koordinaatit I röykkiöstä) laaja röykkiö, iso maakivi (2x3m)
silmäkivenä ; röykkiön länsilaidalla selvä reunarakenne
- 2) n.30m saan I6-30/60-00 edellisestä iso röykkiö, halkaisija
n.18M) suurehkoista vierinkivistä; röykkiön keskellä kuoppa
- 3) edellisestä 4m saan 57-40/60-00 viisi matalaa liki toisissaan
olevaa röykkiötä
- 12) Arvioitu laajuus.....
- 13) Luokitusehdotus perusteluineen I)..... II

- 14) Ehdotus suoja-alueeksi
 - 15) Karttaluonnokset, piirrokset
 - 16) Valokuvat..... diapos. no I976 kuva saan 32-00/60-00
(KM 9065:I-3, KM 9065:5-29, KM 924I:I-II, KM 9385:I-14)
 - 17) Löydöt (suluissa aikaisemmat).....
löydöt ovat todennäköisesti peräisin ko.röykkiöryhmästä, lähempi paikallistaminen on vaikeaa
 - 18) Kosketusnaanomistajaan..... opas
 - 19) Havaintomahdollisuudet
 - 20) Lähteet (aika, ilmoitus, kirjallisuus, top-arkisto ym.) l)
 - 21) Tarkastukset, tutkimukset (ala) l)..... A.Siiriäisen arvot 1966 (ks. Top.ark.)
1966/I33306 D/I ; 1966/I33306 C/I3
Tegengren tutk. 1929, 1930, 1931
 - 22) Lähilöydöt
 - 23) Perimätieto
 - 24) Huomautuksia l)..... peruskartalla
 - 25) Tarkastanut / 1977
- l) Tarvittaessa käytetään liitteitä;
kiinnitettävä nitojalla tähän.



(ote top.kartasta N:o I333 06, Mullo. I:20 000)

M/72 904 01 0007

VÖYRI 9 b)

- 1) Esihistoriallisen kohteen tarkastus: kunta.....
- 2) Nimi..... Kråkhagen I..... 3) Kohteen laatu..... röykkiö.....
- 4) Kylä, kylänosa..... Mäkipää.....
- 5) Tila, palsta, Rno..... Viskusbacken I, 8:13 e.....
- 6) Omistaja, vuokraaja, osoite..... Alfred Storlund, Vöyri.....

7) Peruskartta..... I333 06 Mulla..... x=..... 7005 05..... y=..... 559 85..... z=..... n.20.....

- 8) Sijainti sanallisesti (talot, tiet, vesistöt) I)..... Lågpeltkankaan rauhoitusalueen koillis-
puolella, I230m saan 04-I0/60-00 (alueen arvioitu keskipiste)

- 10) Maasto (laatu, muoto, maaperä, kasvillisuus, rakennukset, hiekkakuopat) I).....
Koillis-lounaissuuntainen kallioharjanne, jonka lounaisrinteessä mustikka-
tyypin sekametsässä röykkiö sijaitsee.

- II) Mj:n kuvaus I)..... Laaja röykkiö (halkaisija n.20m, korkeutta I,5-2m), jossa
useita kuopanteita. Röykkiö on kasattu päänkokoisista
kivistä ja on sammalen peitossa. Röykkiössä kasvaa kuusia.

- 12) Arvioitu laajuus.....

- 13) Luokitusehdotus perusteluineen I)..... II

röykkiö on yleensä luvun 10:n mukainen
ks. tark. 1966/1333 062/1

- 14) Ehdotus suoja-alueeksi.....
- 15) Karttaluonnokset, pi-irrokset.....
- 16) Valokuvat.....
- 17) Löydöt (suluissa aikaisemmat).....
- 18) Kosketus maanomistajaan..... opas
- 19) Havaintomahdollisuudet.....
- 20) Lähteet (aika, ilmoitus, kirjallisuus, top-arkisto ym.) I).....
- 21) Tarkastukset; tutkimukset (ala) I)..... A.Siiriäläisen tark.1966 (ks. Top.ark.)
I966/I33306 D/I ja I966/I33306 C/I3
- 22) Lähilöydöt.....
- 23) Perimätieto.....
- 24) Huomautuksia. I)..... peruskartalla
- 25) Tarkastanut...../.....1977

I) Tarvittaessa käytetään liitteitä;
kiinnitettävä nitojalla tähän.



(ote top.kartasta N:o I333 06, Mu1lo. I:20 000)

VÖYRI 9 c)

- 1) Esihistoriallisen kohteen tarkastus: kunta.....
- 2) Nimi..... Kråkhagen II..... 3) Kohteen laatu..... röykkiö.....
- 4) Kylä, kylänosa..... Mäkipää.....
- 5) Tila, palsta, Rno..... Prästkulla I, B:13 b.....
- 6) Omistaja, vuokraaja osoite..... Bo Henrik Starlund, Vöyri.....

7) Peruskartta I333 06 Mulla, x= 0005 I4, y= 559 88, z= 20.....

8) Sijainti sanallisesti (talot, tiet, vesistöt) I). Lågpeltkankaan rauhoitetun kalmisto-
alueen koillispuolella, 1230m saan 04-10/60-00 (alueen arvioitu keskipiste)

10) Maasto (laatu, muoto, maaperä, kasvillisuus, rakennukset, hiekkakuopat) I).....
Koillis-lounaissauntainen harjanne, jonka keskivaiheilla länsipuolella
röykkiö sijaitsee mustikkatyyppin sekametsässä.

II) Mj:n kuvaus I) Iaa röykkiö (halkaisija n. 25m) kasattu suuren maakiven (4x3m)
ympäri suhteellisen kookkaista kivistä. Maakiven koillis-
puolella n. 1m x 30-50sm kokoinen laakakivi pystyssä ja sen
takana toinen pienempi vastaavanlainen.

12) Arvioitu laajuus.....

13) Luokitusehdotus perusteluineen I)..... II.....

- 14) Ehdotus suoja-alueeksi.....
- 15) Karttaluonnokset, piirrookset.....
- 16) Valokuvat.....
 diapos. no I977 kuva saan 0I-I0/60-00
 no I978 kuva saan 00-30/60-00
- 17) Löydöt (suluissa aikaisemmat).....
- 18) Kosketus maanomistajaan..... opas
- 19) Havaintomahdollisuudet.....
- 20) Lähteet (aika, ilmoitus, kirjallisuus, top-arkisto y.n.) I).....
- 21) Tarkastukset, tutkimukset (ala) I) A. Siiriäinen tark. I966/I33306 D/I.....
 I966/I33306 C/I3
- 22) Lähilöydöt.....
- 23) Perimätieto.....
- 24) Huomautuksia I)..... peruskartalla
- 25) Tarkastanut / I97.....
- I) Tarvitessa käytetään liitteitä;
 kiinnitettävä nitojalla tähän.



(ote top.kartasta N:o I333 06, Mullo. I:20 000)

VÖYRI 9 d)

- 1) Esihistoriallisen kohteen tarkastus: kunta.....
- 2) Nimi..... Kråkhagen III. røykkiö
- 3) Kohteen laatu.....
- 4) Kylä, kylänosa..... Mäkipää
- 5) Tila, palsta, Rno..... Prästkulla I, 8:13 b
- 6) Omistaja, vuokraaja osoite..... Bo Henrik Storlund, Vöyri

7) Peruskartta I333 06 Mullo 7805 2I 559 90 20
 , x=....., y=....., z=.....

8) Sijainti sanallisesti (talot, tiet, vesistöt) I)..... Lågpeltkankaan rauhoitetun kalmisto-
 alueen koillispuolella, I230m saan 04-I0/60-00 (alueen arvioitu keskipiste)

10) Maasto (laatu, muoto, maaperä, kasvillisuus, rakennukset, hiekkakuopat) I).....
 Koillis-lounaissuuntainen harjanne, jonka pohjoispäässä rinteessä ilmeisesti
 luontaisella kumpareella røykkiö sijaitsee. puusto sekametsää, aluskasvilli-
 suus rehevää sammalikkoo.

11) Mj:n kuvaus I)..... Røykkiö korkea (alla kumpare), halkaisija 20-25m, koottu
 päänkokoisista ja suuremmista kivistä. Røykkiö on hyväkuntoi-
 nen ja sammalen peitossa.

12) Arvioitu laajuus.....

13) Luokitusehdotus perusteluineen I)..... II

14) Ehdotus suoja-alueeksi

15) Karttaluonnokset, piirrokset

16) Valokuvat

17) Löydöt (suluissa aikaisemmat)

18) Kosketus maanomistajaan

19) Havaintomahdollisuudet

20) Lähteet (aika, ilmoitus, kirjallisuus, top-arkisto ym.) I)

21) Tarkastukset, tutkimukset (ala) I) A.Siiriäinen tark. 1966/I33306 D/I

A.Siiriäinen tark. 1966/I33306 C/I3

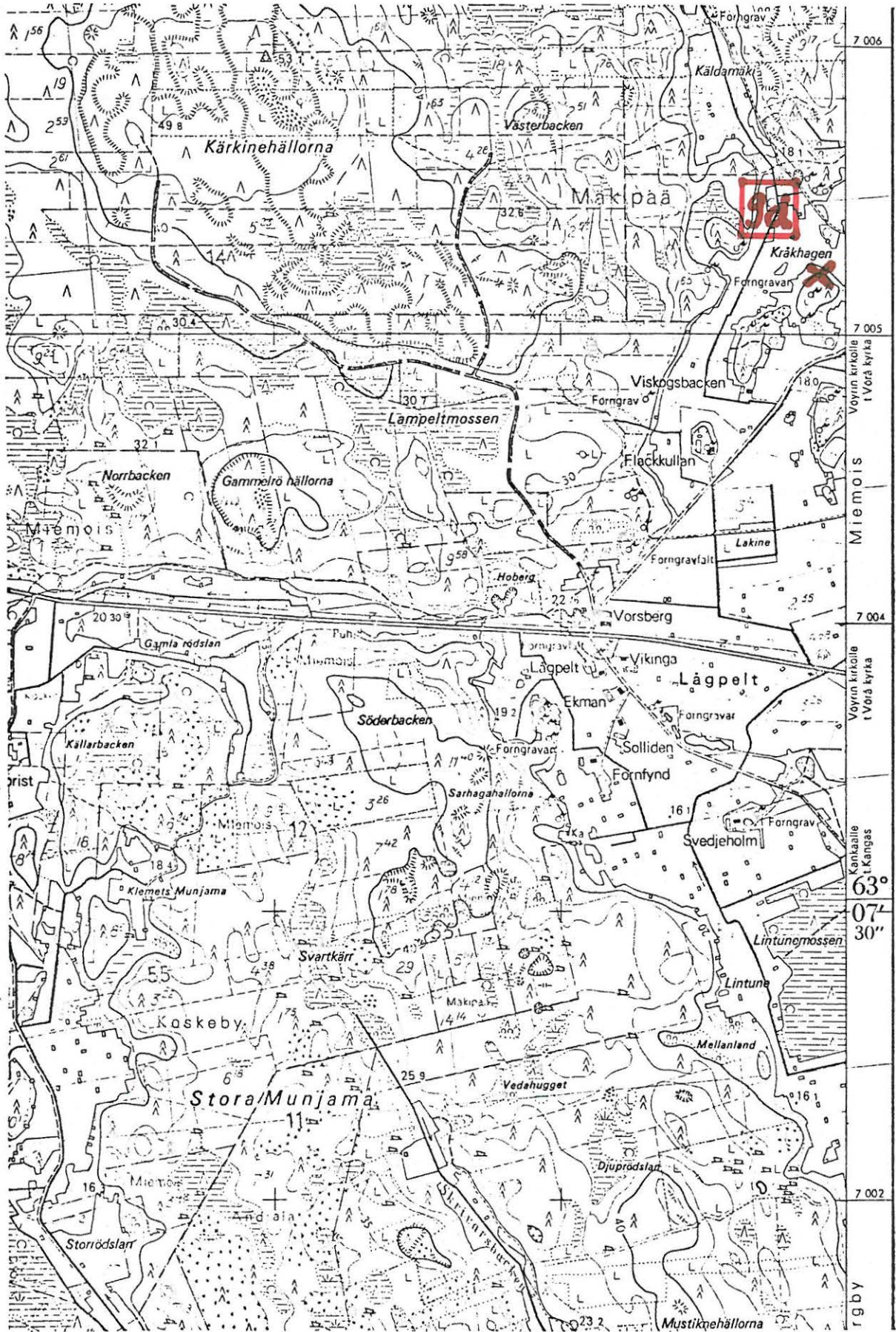
22) Lähtölöydöt

23) Perimätieto

24) Huomautuksia I) peruskartakka

25) Tarkastanut / 197

I) Tarvi tteassa käytetään liitteitä; kiinnitettävä nitojalla tähän.



(ote top.kartasta N:o I333 06, Mullo. I:20 000)

VÖYRI I2

1) Esihistoriallisen kohteen tarkastus: kunta.....

2) Nimi Prästkulla..... 3) Kohteen laatu 3 röykkiötä.....

4) Kylä, kylänosa Mäkipää.....

5) Tila, palsta, Rno. Prästkulla, I:64.....

6) Omistaja, vuokraaja osoite Bo Henrik Storlund, Vöyri.....

7) Peruskartta I333.06 Mulla, x= 7005.52, y= 559.88, z= n.20.....

8) Sijainti sanallisesti (talot, tiet, vesistöt) I) Vöyrin kirkosta 3620m saan 43-70/60-00, Prästkulla = Käldamäki tien koillispuolella tienvarsimetsikössä.....

10) Maasto (laatu, muoto, maaperä, kasvillisuus, rakennukset, hiekkakuopat) I).....

Luoteis- kaakkoissuuntaisen harjanteen kaakkoispäässä kolme röykkiötä kuusikkoa kasvavalla metsärinteellä.....

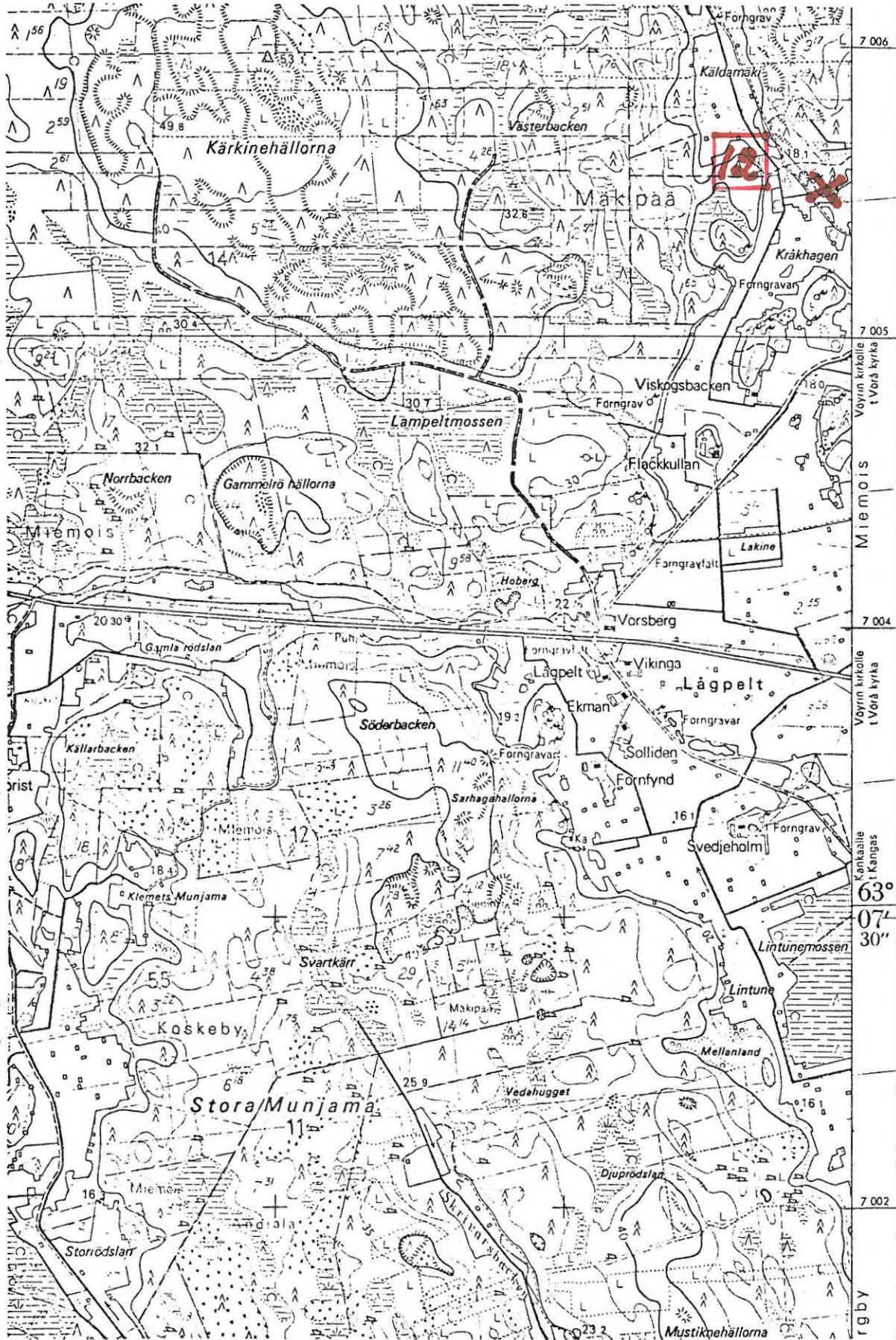
II) Mj:n kuvaus I) Kaksi kookasta komeata röykkiötä, joiden halkaisijat n.15m......

Molemmissa keskellä kuopanteita, joiissa kasvaa puita ja molemmat sammalen peitossa. Kolmas röykkiö epämääräinen, matala kraaterin muotoinen......

12) Arvioitu laajuus.....

13) Luokitusehdotus perusteluineen I)..... **I**.....

- 14) Ehdotus suoja-alueeksi.....
 - 15) Karttaluonnokset, piirrokset.....
 - 16) Valokuvat.....
 - 17) Löydöt (suluissa aikaisemmat).....
 - 18) Kosketus maanomistajaan..... opas
 - 19) Havaintomahdollisuudet.....
 - 20) Lähteet (aika, ilmoitus, kirjallisuus, top-arkisto y.m.) I).....
 - 21) Tarkastukset; tutkimukset (ala) I) A.Siiriäinen tark. I966/I33306 D/4.....
 - 22) Lähilöydöt.....
 - 23) Perimätieto.....
 - 24) Huomautuksia I) peruskartalla.....
 - 25) Tarkastanut: / 197.....
- I) Tarvittaessa käytetään liitteitä;
kiinnitettävä nitojalla tähän.



558

559

560

(otte top.kartasta N:o I333 06, Mullo. I:20 000)

Mf 12 944 01 0013

Vöyri I3

1) Esihistoriallisen kohteen tarkastus: kunta.....

2) Nimi..... Kälдамäki 3) Kohteen laatu..... suokalmisto

4) Kylä, kylänosa..... Mäkipää, Kärknemossen

5) Tila, palsta, Rno. Ädal, 4:35

6) Omistaja, vuokraaja osoite, Gerald ja Harald Dalkar, Vöyri

7) Peruskartta..... I333 06 Mulla x=..... 7006 09 y=..... 559 52 z=..... IO-15

8) Sijainti sanallisesti (talot, tiet, vesistöt).l) Vöyrin kirkosta 3950m saan 45-30/60-00 pohjoisen Kälдамäki-niityn koillispäässä, aivan valtaojan länsipuolella

10) Maasto (laatu, muoto, maaperä, kasvillisuus, rakennukset, hiekkakuopat) l).....

Suokalmisto on kahden Kälдамäki-nimisen peltoalueen välissä, aivan valtaojan varressa ison siirtolohkareen kohdalla - tältä paikalta ojasta tulivat löydöt.

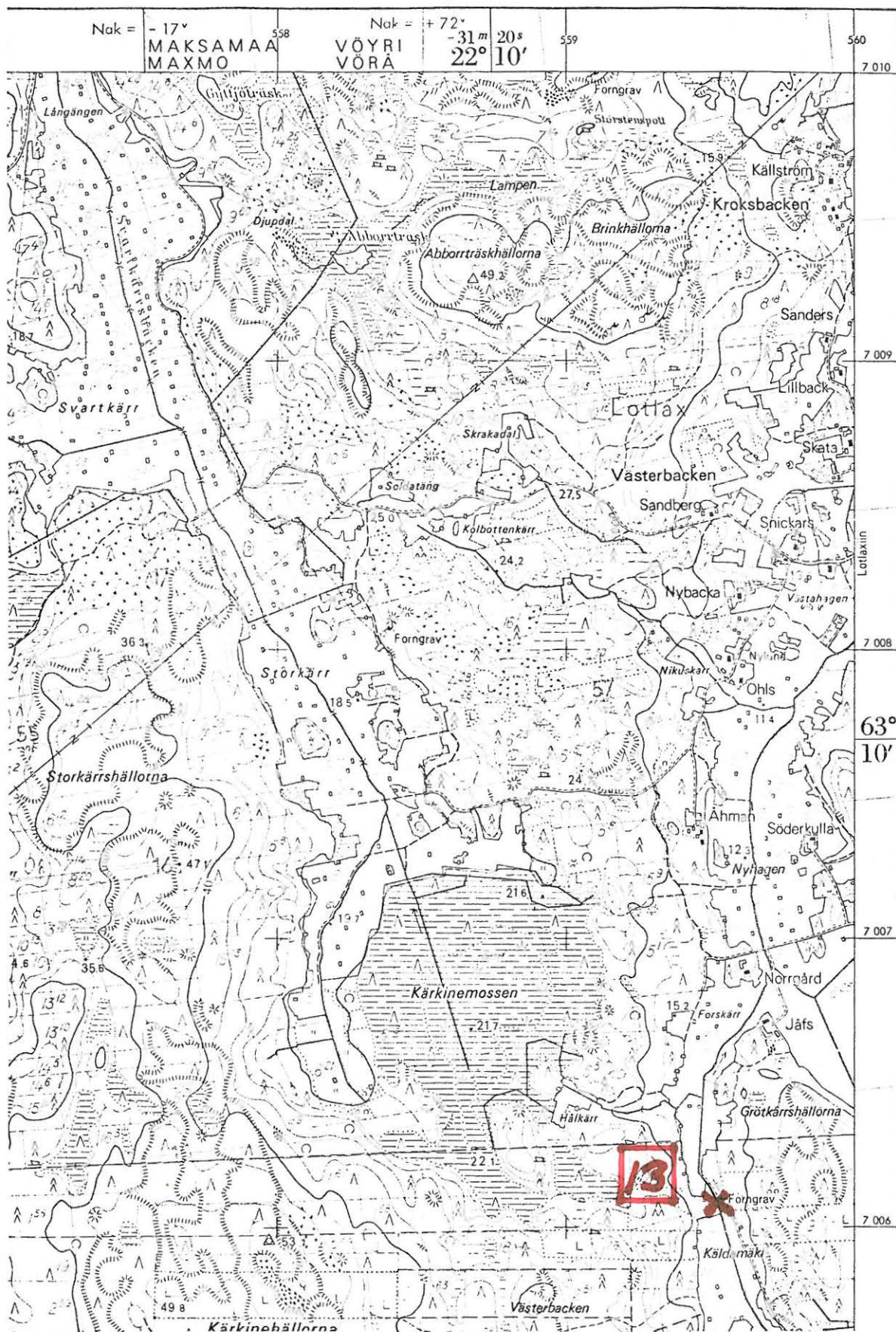
11) Mj:n kuvaus l)

12) Arvioitu laajuus.....

13) Luokitusehdotus perusteluineen l)..... I

- 14) Ehdotus suoja-alueeksi.....
- 15) Karttaluonnokset, piirroksiset.....
- 16) Valokuvat: diapos. no I979 - I980 kuvat luoteesta
 no I98I kuva kaakosta
- 17) Löydöt (suluisia aikaisemmat) (KM I0202:I-4, KM I024I:I-3, KM I0438:I-I6, KM I7276)
- 18) Kosketus maanomistajaan..... opas
- 19) Havaintomahdollisuudet.....
- 20) Lähteet (aika, ilmoitus, kirjallisuus, top-arkisto ym.) I)
- 21) Tarkastukset, tutkimukset (ala) I) A.Siiriäinen tark. I966/I33306 D/5
 A.Äyräpää tutk. I937
- 22) Lähilöydöt..... C.F.Meinander ja C.O.Nordman tutk. I938
- 23) Perimätieto.....
- 24) Huomautuksia I) peruskartalla
- 25) Tarkastanut / I97
- I) Tarvittaessa käytetään liitteitä;
 kiinnitettävä nittojalla tähän.

VÖYRI I3



(ote top.kartasta N:o I333 06, Mullo. I:20 000)

14/12 944 010015

VÖYRI I5

- 1) Esihistoriallisen kohteen tarkastus: kunta.....
- 2) Nimi, Källbacka.....
- 3) Kohteen laatu, 10 röykkiötä.....
- 4) Kylä, kylänosa, Lötlox.....
- 5) Tila, palsta, Rno, Källbacka, 9:5.....
- 6) Omistaja, vuokraaja, osoite, Anna ja Aina Källbacka, Vöyri.....

7) Peruskartta I333 06 Mulla, x= 7009.80, y= 559.74, z= I5-20.....

8) Sijainti sanallisesti (talot, tiet, vesistöt) I) Storkullan kansakoulusta I720m saan 53-70/60-00, Kroksbackenin pohjoispuolella, voimalinjan varressa, sen kaakkoispuolella,

10) Maasto (laatu, muoto, maaperä, kasvillisuus, rakennukset, hiekkakuopat) I) Röykkiöt sijaitsevat loivasti itään viettävässä rinteessä kuusivaltaisessa sekametsässä, aluskasvillisuus puolukkatyyppiä.

11) Mj:n kuvaus I) Röykkiöt ovat epämääräisiä, matalia, ja vaikeasti kauempaa havaittavia. Sammalen peitossa.

12) Arvioitu laajuus.....

13) Luokitusehdotus perusteluineen I).....

II

14) Ehdotus suojä-alueeksi.....

15) Karttaluonnokset, piirrakset.....

16) Valokuvat.....

17) Löydöt (suluisa aikaisemmat).....

18) Kosketus maanomistajaan..... opas

19) Havaintomahdollisuudet.....

20) Lähteet (aika, ilmoitus, kirjallisuus, top-arkisto y.n.) I).....

21) Tarkastukset, tutkimukset (ala) I) A.Siiriäinen tark. 1966/I33306 D/7.....

22) Lähilöydöt.....

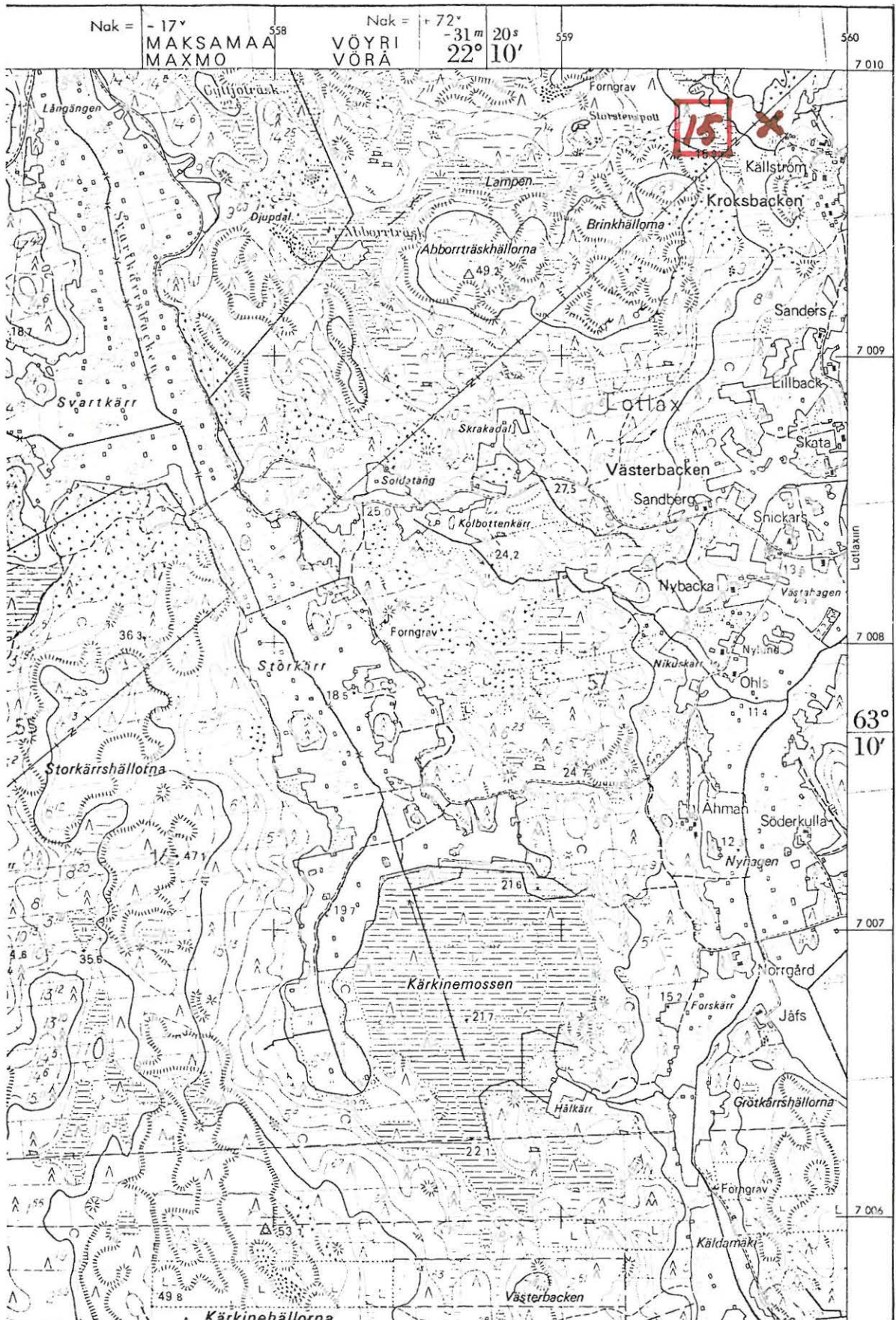
23) Perimätieto.....

24) Huomautuksia I) peruskartalla.....

25) Tarkastanut / 197.....

1) Tarvi ttaessa käytetään liitteitä; kiinnitettävä nittoja tähän.

VÖYRI I5



(ote top.kartasta N:o I333 06, Mullo. I:20 000)

myr 944 01 0016

VÖYRI I6

1) Esihistoriallisen kohteen tarkastus: kunta.....

2) Nimi..... Kroks 3) Kohteen laatu, 4 röykkiötä.....

4) Kylä, kylänosa..... Lätlax.....

5) Tila, palsta, Rno. Kroks, 7:I2.....

6) Omistaja, vuokraaja osoite..... Karl ja Vera Häggblom, Vöyri.....

7) Peruskartta..... I333 06 Mullo, x= 7009 97, y= 559 08, z= 40.....

8) Sijainti sanallisesti (talot, tiet, vesistöt) I)..... Kroksbackenilta luoteeseen Storkullan kansakoulusta 2480m saan 52-00/60-00.....

10) Maasto (laatu, muoto, maaperä, kasvillisuus, rakennukset, hiekkakuopat) I).....

Kituliasta mäntyä kasvavan kallioharjanteen kaakoisrinteessä liki harjanteen lakea röykkiöt, aluskasvillisuus poronjäkälää ja kanervaa.....

II) Mj:n kuvaus I)..... Epämääräisiä pari kivikerrosta käsittäviä kiveyksiä.....

sammalen peitossa. Rajat epämääräiset, röykkiöt sekoittuvat.....

toisiinsa.....

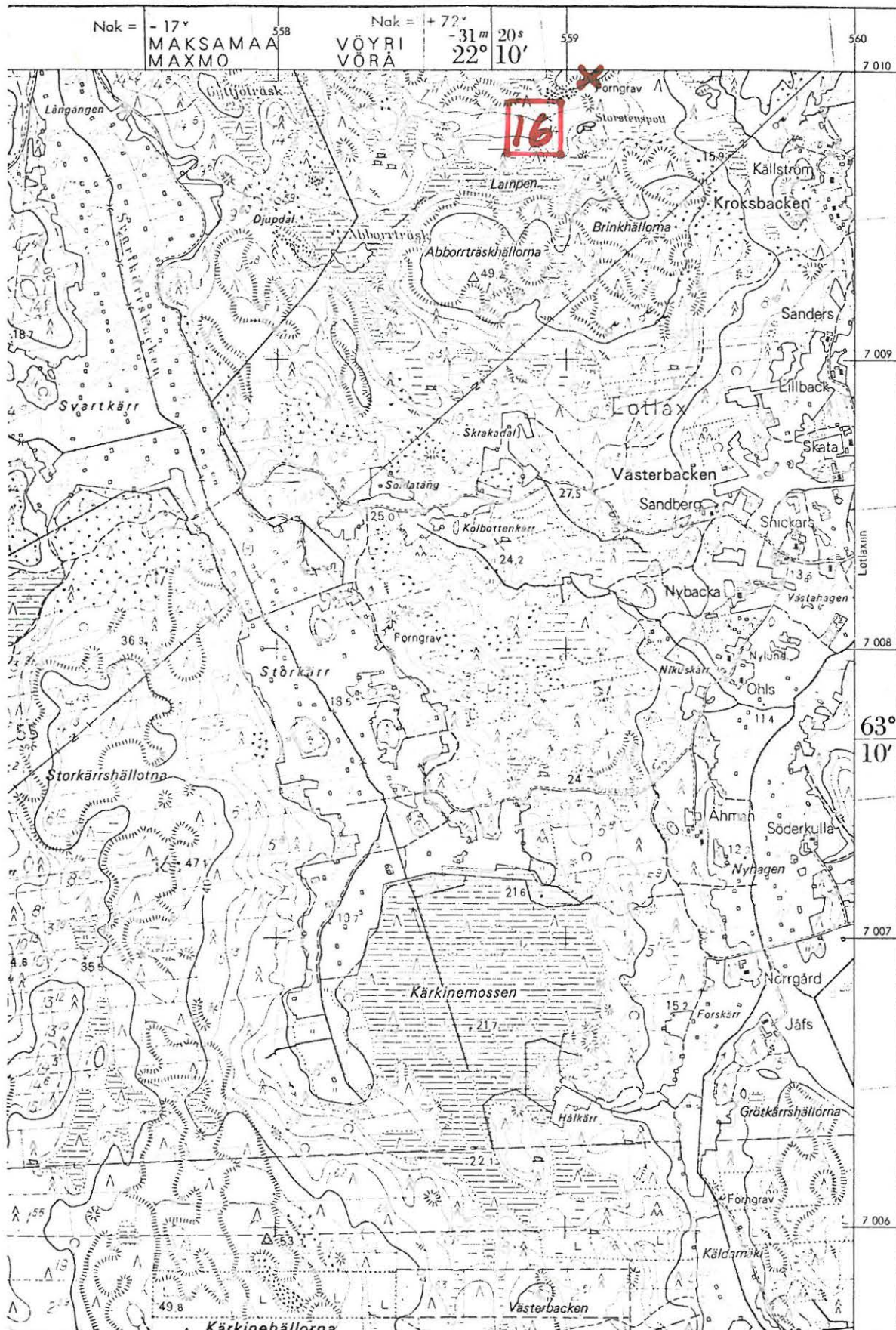
12) Arvioitu laajuus..... I5x I5 m alueella.....

13) Luokitusehdotus perusteluineen I)..... II.....

- 14) Ehdotus suoja-alueeksi.....
- 15) Karttaluonnokset, pi irrokset.....
- 16) Valokuvat..... diapos. no 1982 kuva saan 36-00/60-00
- 17) Löydöt (suluissa aikaisemmat).....
- 18) Kosketus naanomistajaan..... opas
- 19) Havaintomahdollisuudet.....
- 20) Lähteet (aika, ilmoitus, kirjallisuus, top-arkisto ym.) I).....
- 21) Tarkastukset, tutkimukset (ala) I) A.Siiriäinen tark. 1966/I33306 D/8
- 22) Lähi löydöt.....
- 23) Perimätieto.....
- 24) Huomautuksia I) peruskartalla.....
- 25) Tarkastanut / 197.....

I) Tarvi ttaessa käytetään liitteitä;
kiinnitettävä nitojalla tähän.

VÖYRI 16



(ote top.kartasta N:o I333 06, Mullo. 1:20 000)

Kyr 944 010017

1) Esihistoriallisen kohteen tarkastus: kunta..... Vöyri I7

2) Nimi..... Svartkärr..... 3) Kohteen laatu... 4 röykkiötä

4) Kylä, kylänosa..... Lötlox

5) Tila, palsta, Rno... 1) Snickars, I6:5..... 2) Sandberg, I6:6

6) Omistaja, vuokraaja osoite..... 1) Helge Snickars, Vöyri

..... 2) Arvid ja Ida Sandberg, Vöyri

7) Peruskartta..... I333 06 Mulla x= 7008 06 y= 558 36 z= n.20

8) Sijainti sanallisesti (talot, tiet, vesistöt) I) Storkullan kansakoulusta 2480m
saan 43-40/60-00, Storkärretin koillispuolella viljelysmaan reunassa

10) Maasto (laatu, muoto, maaperä, kasvillisuus, rakennukset, hiekkakuopat) I).....

Röykkiöt ovat kalliopohjalla lounaaseen viettävällä rinteellä

niityn laidassa puolukkatyyppin sekametsässä,

II) Mj:n kuvaus I) 1) röykkiö, jonka halkaisija n.12m, korkeutta 0,5m, koottu

päänkokoisista ja isommista kivistä - keskellä kuopantei-

ta, joissa kasvaa puita.

2) 2) matala röykkiö, jonka halkaisija 6m - keskellä kasvaa kuusi

3) matala röykkiö koottu lohkareista, halkaisija 6m

4) lähes tuhottu röykkiö - vain reunat jäljellä- alun-

perin ilmeisesti n.7m halkaisija, päällä kasvaa puita

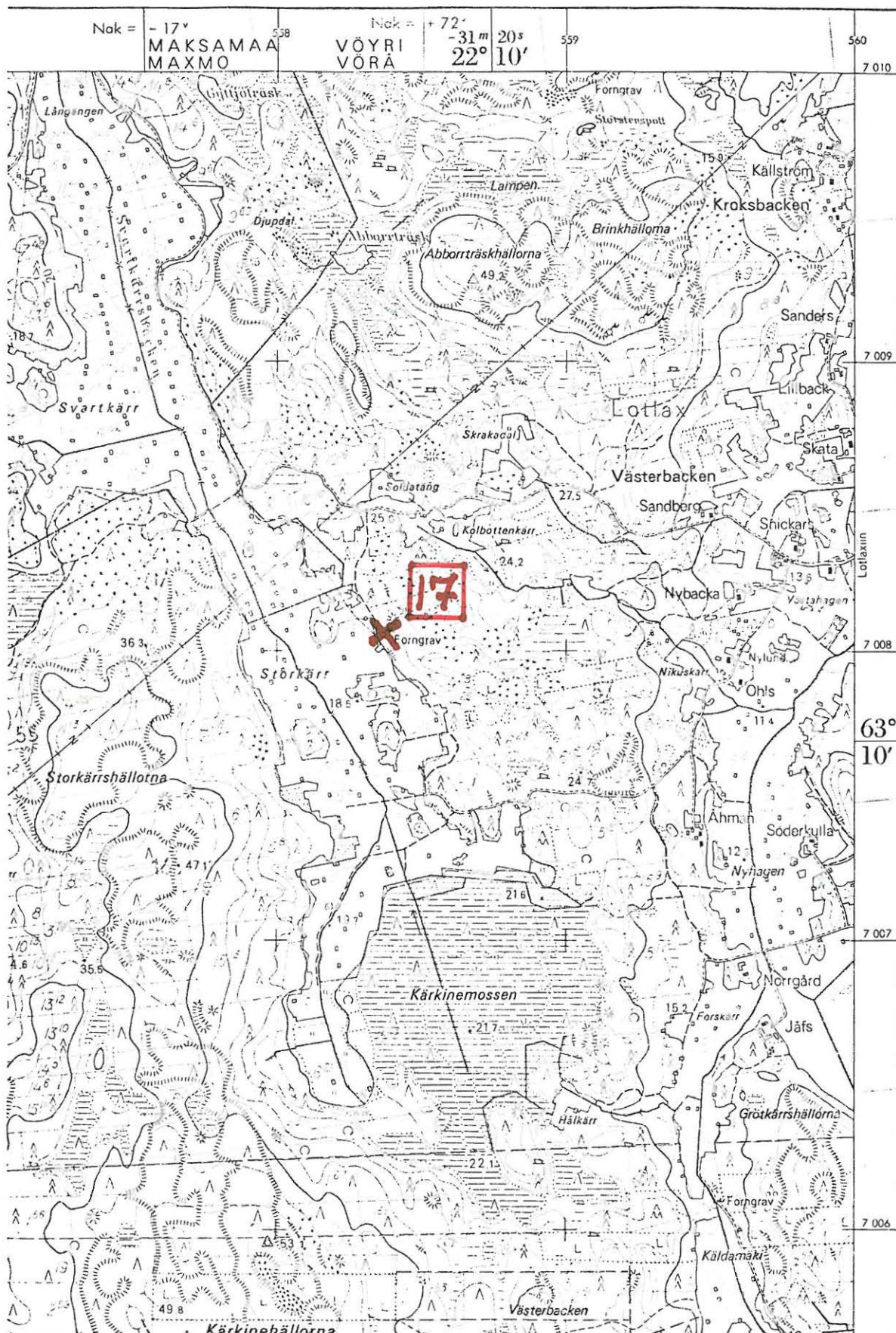
12) Arvioitu laajuus.....

13) Luokitusehdotus perusteluineen I)..... II

- 14) Ehdotus suoja-alueeksi.....
- 15) Karttaluonnokset, piirrookset.....
- 16) Valokuvat.....
- 17) Löydöt (suluissa aikaisemmat).....
- 18) Kosketus maanomistajaan..... opas
- 19) Havaintomahdollisuudet.....
- 20) Lähteet (aika, ilmoitus, kirjallisuus, top-arkisto ym.) I)
- 21) Tarkastukset, tutkimukset (ala) I) A.Siiriäinen tark. 1966/I33306 D/9
- 22) Lähilöydöt.....
- 23) Perimätieto.....
- 24) Huomautuksia I) peruskartalla
- 25) Tarkastanut / 197

I) Tarvittaessa käytetään liitteitä;
kiinnitettävä nitojalla tähän.

VÖYRI I7



(ote top.kartasta N:o I333 06, Mullo. I:20 000)

VÖYRI 27

- 1) Esihistoriallisen kohteen tarkastus: kunta -----

- 2) Nimi Svidiholmen ----- 3) Kohteen laatu röykkiö -----
- 4) Kylä, kylänosa Bergby -----
- 5) Tila, palsta, Rno Svedjeholm, 2:32 -----
- 6) Omistaja, vuokraaja, osoite Åke ja Håkan Dahlin, Vöyri -----

- 7) Peruskartta I333 06 Mullo ----- , x= 7003 34 , y= 559 70 , z= I7 -----
- 8) Sijainti kirkosta tms. Lågpeitkankaan rauhoitetun kalmistoalueen kaakkois------
- 9) Sijainti sanallisesti (talot, tiet, vesistöt)¹⁾ puolella, siitä 790m -----
saan 23-05/60-00, Svedjeholmin tilan pihalla -----

- 10) Maasto (laatu, muoto, maaperä, kasvillisuus, rakennukset, hiekkakuopat)¹⁾ -----
pienen jyrkän mäen NE-juurella, vanhasta päärakennuksesta n.80m saan I2-00/60-00 -----

- 11) Mj:n kuvaus ¹⁾ Suhteellisen kookkaista kivistä koottu pyöreä röykkiö -----
(halkaisija n.12m, korkeus n.1m). Reunakiveys osittain tuhoutunut -----
uudisrakennuksen teossa. -----

- 12) Arvioitu laajuus: -----
- 13) Luokitusehdotus perusteluineen ¹⁾ ----- II -----

- 14) Ehdotus suoja-alueeksi -----

- 15) Karttaluonnokset, piirrokset -----
- 16) Valokuvat: diapos. no I983 kuva saan 43-00/60-00 -----
no I984 kuva saan 58-00/60-00 -----
- 17) Löydöt (suluissa aikaisemmat) -----

- 18) Kosketus maanomistajaan ----- opas -----
- 19) Havaintomahdollisuudet -----
- 20) Lähteet (aika, ilmoitus, kirjallisuus, top-arkisto ym.)¹⁾ -----

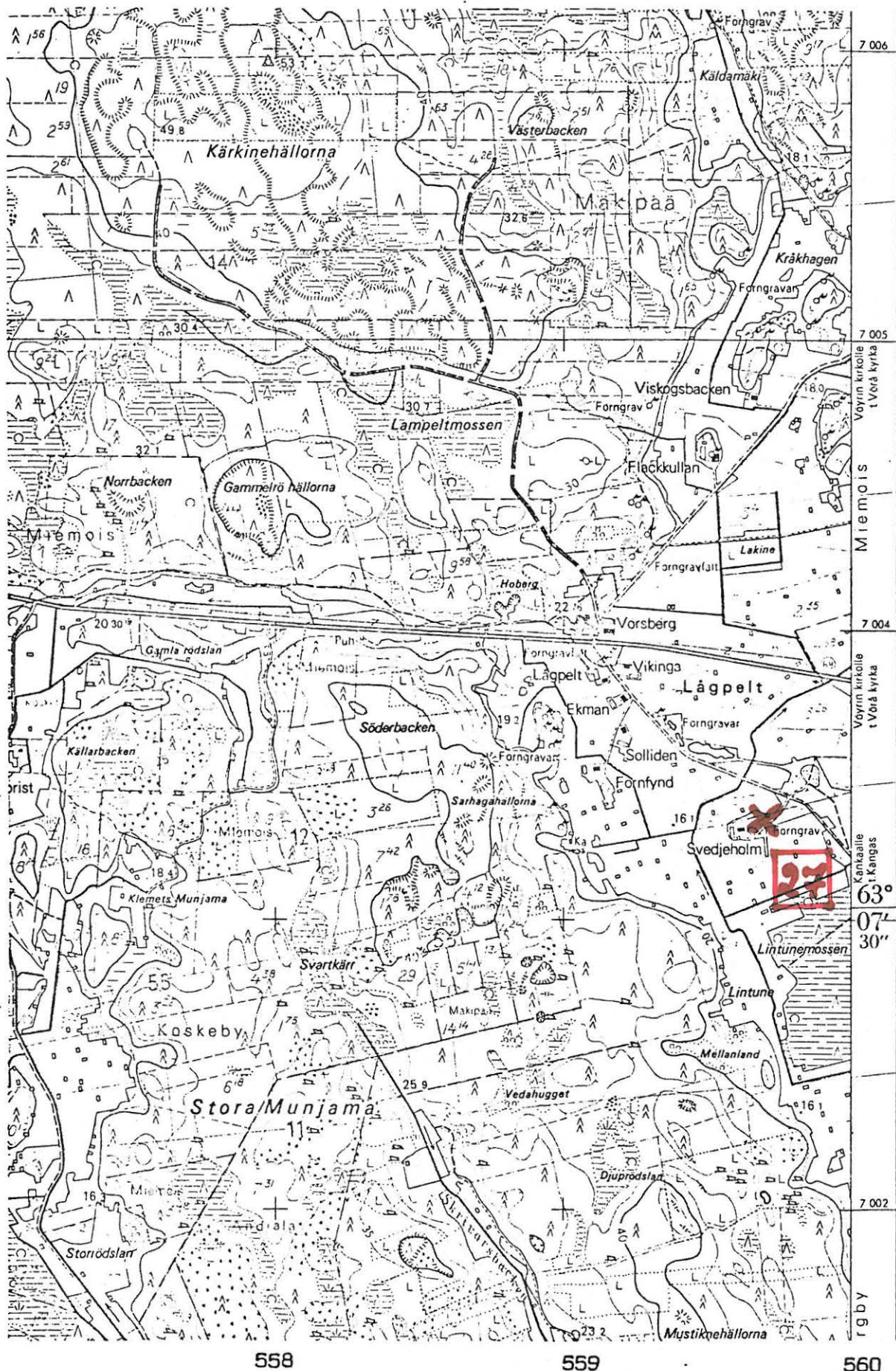
- 21) Tarkastukset, tutkimukset (ala)¹⁾ A.Siiriäinen tark. I966/I33306 C/4 -----

- 22) Lähilöydöt: -----
- 23) Perimätieto -----

- 24) Huomautuksia ¹⁾ ----- peruskartalla -----

- 25) Tarkastanut / 197 -----

1)
Tarvittaessa käytetään liitteitä;
kiinnitettävä nitojalla tähän!



(ota top.kartasta N:o I333 06, Mullo. I:20 000)

- 1) Esihistoriallisen kohteen tarkastus: kunta _____ Vöyri 29 _____
- 2) Nimi (Sandbacka) Lågpeld _____ 3) Kohteen laatu useita röykkiöitä _____
- 4) Kylä,kylänosa Koskenkylä _____
- 5) Tila,palsta,Rno Sandbacka, 27 _____
- 6) Omistaja,vuokraaja,osoite Einar Granforsin perikunta, Vöyri _____
- 7) Peruskartta I333 06 Mullo _____ ,x= 7003 68 ,y= 559 36 ,z= I2,5-I5
- 8) Sijainti kirkosta tms. Lågpelkankaan rauhoitetusta kalmistoalueesta _____
- 9) Sijainti sanallisesti (talot,tiet,vesistöt)¹⁾ n.320m saan 23-90/60-00 _____
- 10) Maasto (laatu,muoto,maaperä,kasvillisuus,rakennukset,hiekkakuopat)¹⁾
Lågpelkankaan kaakkoispuolella, tien varressa soranottoalueella (ei
tällä hetkellä käytössä?) _____
- 11) Mj:n kuvaus ¹⁾ Useita röykkiöitä tien ja soramonttujen välissä, vyörymis-
vaara _____
- 12) Arvioitu laajuus: _____
- 13) Luokitusehdotus perusteluineen ¹⁾ _____ II _____

- 14) Ehdotus suoja-alueeksi _____

- 15) Karttaluonnokset, piirrokset _____
- 16) Valokuvat: _____

- 17) Löydöt (suluissa aikaisemmat) (KM 7589:I-30, KM 7589:3I-47, KM 7589:48-56,
 KM 7947:I-5, KM 97I0:I0-I2, KM IOIO4:I-3, KM II294:I-II)

- 18) Kosketus maanomistajaan _____ opas _____
- 19) Havaintomahdollisuudet _____
- 20) Lähteet (aika, ilmoitus, kirjallisuus, top-arkisto ym.)¹⁾ _____

- 21) Tarkastukset, tutkimukset (ala)¹⁾ A.Siiriäinen 1966/I33306 C/6

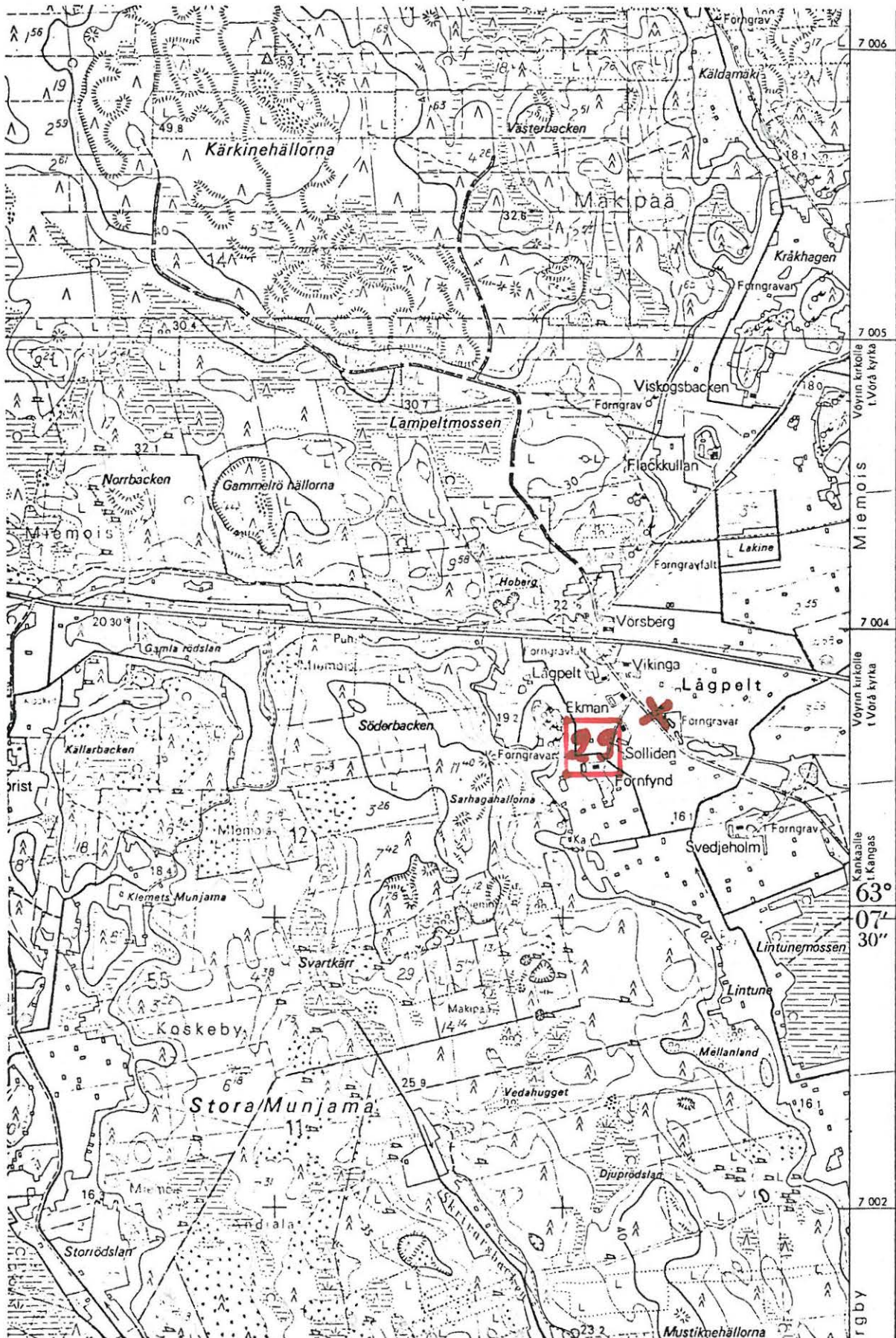
 Hackman tutk. 1919, Tegengren tutk. 1933, 1935, 1941

- 22) Lähilöydöt: _____
- 23) Perimätieto _____

- 24) Huomautuksia ¹⁾ _____ peruskartalla _____

- 25) Tarkastanut / 197 _____

1)
 Tarvittaessa käytetään liitteitä;
 kiinnitettävä nittojalla tähän!



558

559

560

(ote top.kartasta N:o I333 06, Mu1lo. I:20 000)

- 1) Esihistoriallisen kohteen tarkastus: kunta _____ Vöyri 32 _____

- 2) Nimi Vörsberg _____ 3) Kohteen laatu röykkiö _____
- 4) Kylä, kylänosa Koskenkylä _____
- 5) Tila, palsta, Rno Hemfrid, 5:37 b:I _____
- 6) Omistaja, vuokraaja, osoite Edvin Sippus, Vöyri _____

- 7) Peruskartta I333 06 Mullo _____ , x= 7004 I6 , y= 559 II , z= n.20 _____
- 8) Sijainti kirkosta tms. Lågpeltkankaan rauhoitetusta kalmistoalueesta _____
- 9) Sijainti sanallisesti (talot, tiet, vesistöt)¹⁾ 240m saan 58-60/60-00 _____
Lågpeltkangas- Vöyri kirkonkylä tien luoteispuolella, tienvarsi metsässä _____

- 10) Maasto (laatu, muoto, maaperä, kasvillisuus, rakennukset, hiekkakuopat)¹⁾ _____
Pieni sekametsää kasvava kumpare peltojen välissä, aivan tien varressa _____

- 11) Mj:n kuvaus ¹⁾ Röykkiö, jonka halkaisija on ilmeisesti ollut 10-12m, _____
tuhottu tieojan leikkausta tehdessä - kivet on nostettu _____
jäljelle jääneen röykkiön osan päälle. _____

- 12) Arvioitu laajuus: _____
- 13) Luokitusehdotus perusteluineen ¹⁾ _____ II _____

14) Ehdotus suoja-alueeksi -----

15) Karttaluonnokset, piirroksiset -----

16) Valokuvat: -----

17) Löydöt (suluissa aikaisemmat) -----

18) Kosketus maanomistajaan ----- opas -----

19) Havaintomahdollisuudet -----

20) Lähteet (aika, ilmoitus, kirjallisuus, top-arkisto ym.)¹⁾ -----

21) Tarkastukset, tutkimukset (ala)¹⁾ ----- A.Siiriäinen tark. 1966/I33306 c/9 -----

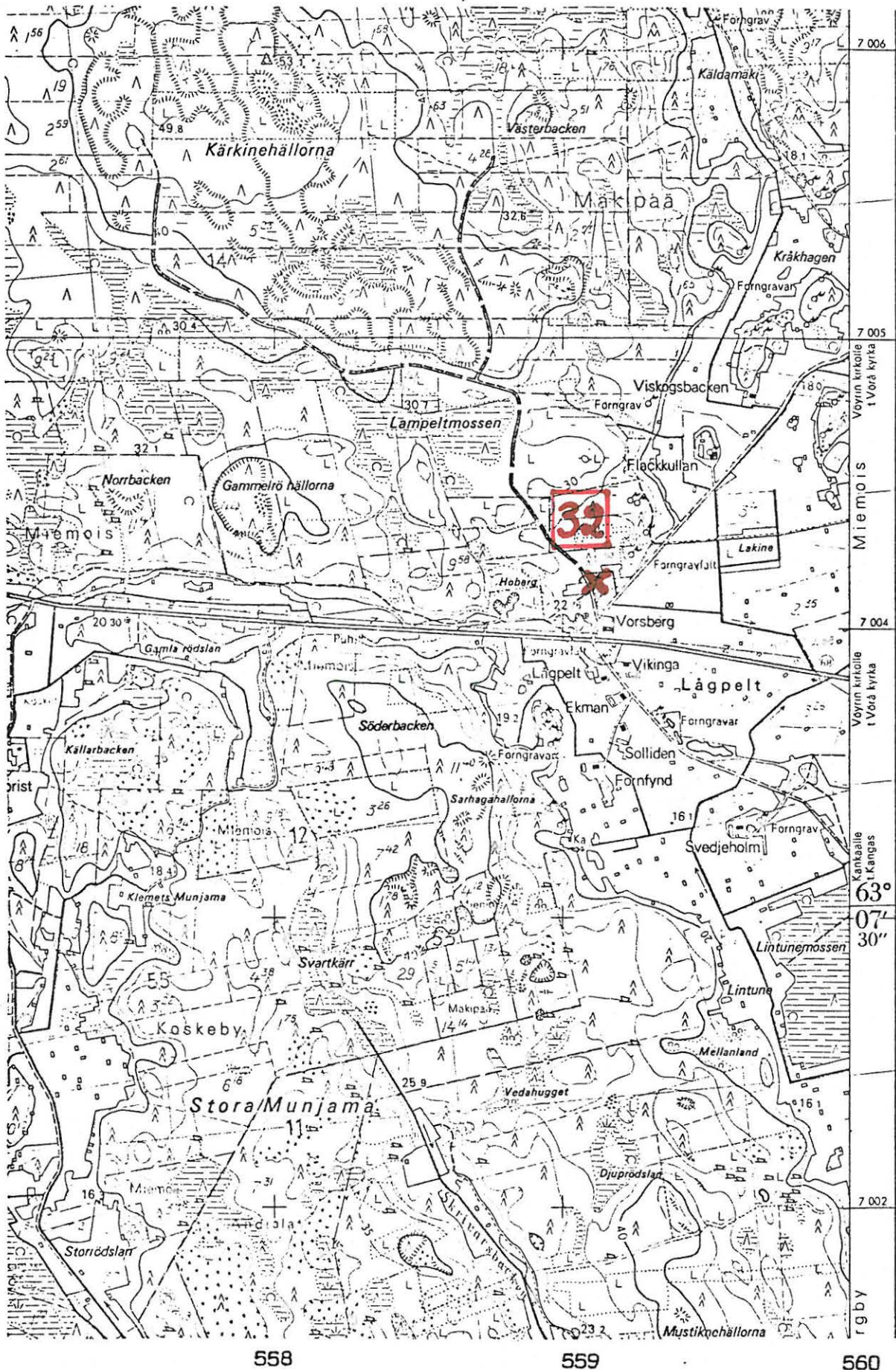
22) Lähilöydöt: -----

23) Perimätieto -----

24) Huomautuksia ¹⁾ ----- peruskartalla -----

25) Tarkastanut / 197 -----

1)
Tarvittaessa käytetään liitteitä;
kiinnitettävä nittojalla tähän!

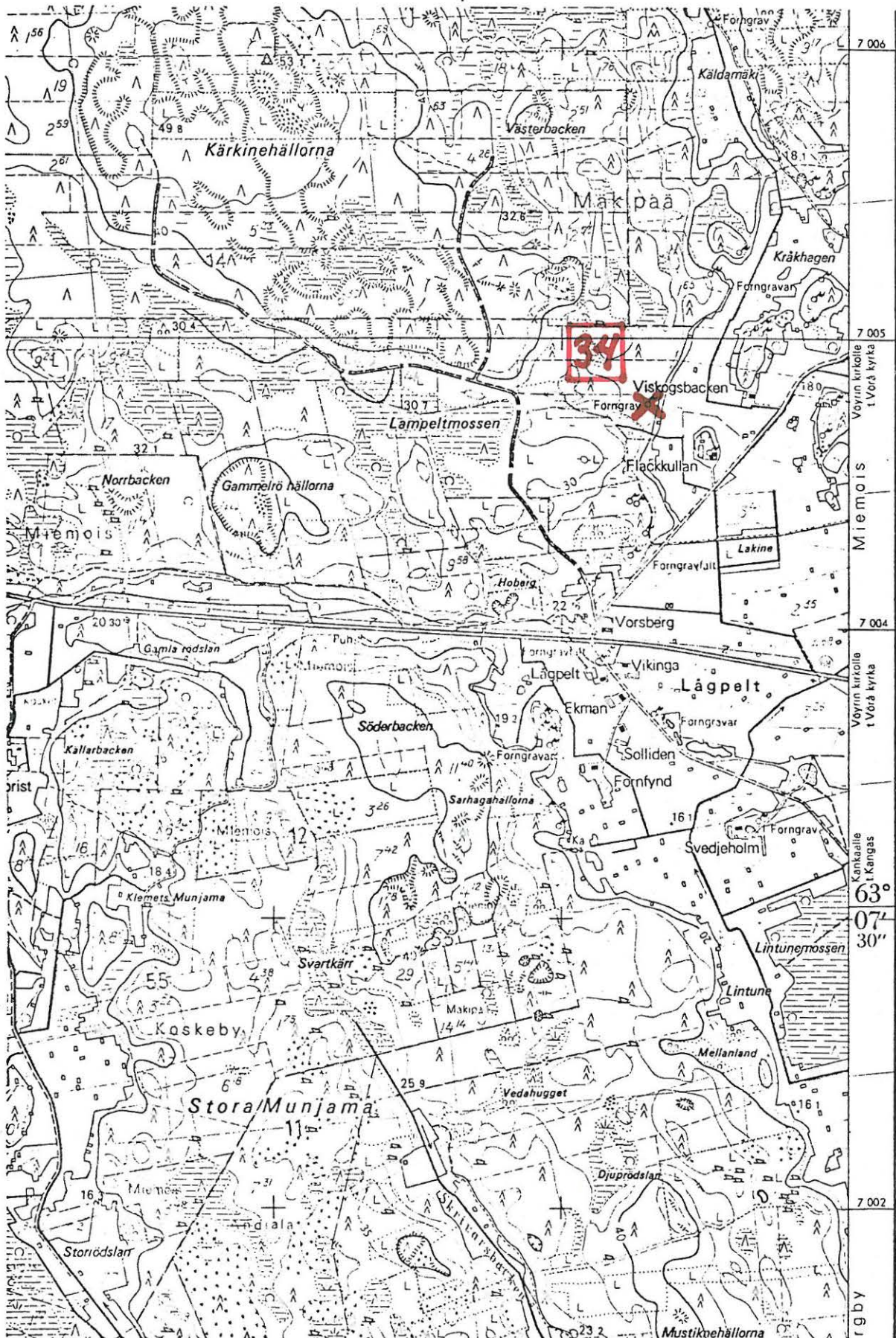


(ote top.kartasta N:o I333 06, Mullo. I:20 000)

- 1) Esihistoriallisen kohteen tarkastus: kunta _____ Vöyri 34 _____
- 2) Nimi Norrbacken _____ 3) Kohteen laatu _____ röykkiö _____
- 4) Kylä, kylänosa Mäkipää _____
- 5) Tila, palsta, Rno Viskusbacken I, 8:I3 e _____
- 6) Omistaja, vuokraaja, osoite Alfred Storlund, Vöyri _____
- _____
- 7) Peruskartta I333 06 Mullo _____ , x= 7004 77 , y= 559 30 , z= 30 _____
- 8) Sijainti kirkosta tms. Lågpelkankaan rauhoitetusta kalmistoalueesta _____
- 9) Sijainti sanallisesti (talot, tiet, vesistöt)¹⁾ 860m saan OI-60/60-00 _____
Lågpelkangas- Vöyri kirkonkylä-tien luoteispuolella metsässä viljelysalu-
een reunassa _____
- 10) Maasto (laatu, muoto, maaperä, kasvillisuus, rakennukset, hiekkakuopat)¹⁾ _____
Koillis-lounaisuuntainen metsäharjanne, kasvaa kuusivaltaista seka-
metsää, röykkiö lounaisrinteessä _____
- _____
- _____
- 11) Mj:n kuvaus ¹⁾ Matala laaja epämääräinen kiveys (halkaisija n. 10m) _____
aluskasvillisuuden peitossa - hautaröykkiö ? _____
- _____
- _____
- A.Siiriäisen ilmoittamaa toista röykkiötä ei löytynyt _____
- _____
- _____
- 12) Arvioitu laajuus: _____
- 13) Luokitusehdotus perusteluineen ¹⁾ _____ II _____
- _____

- 14) Ehdotus suoja-alueeksi _____
- 15) Karttaluonnokset, piirrokset _____
- 16) Valokuvat: _____
- 17) Löydöt (suluissa aikaisemmat) _____
- 18) Kosketus maanomistajaan _____ opas _____
- 19) Havaintomahdollisuudet _____
- 20) Lähteet (aika, ilmoitus, kirjallisuus, top-arkisto ym.)¹⁾ _____
- 21) Tarkastukset, tutkimukset (ala)¹⁾ A. Siiriäinen tark. I966/I33306 G/11 _____
- 22) Lähilöydöt: _____
- 23) Perimätieto _____
- 24) Huomautuksia ¹⁾ _____ peruskartalla _____
- 25) Tarkastanut / 197 _____

1) Tarvittaessa käytetään liitteitä; kiinnitettävä nitojalla tähän!



(ote top.kartasta N:o I333 06, Mullo. I:20 000)

1) Esihistoriallisen kohteen tarkastus: kunta..... Väyri, 36

2) Nimi: Flackkullan 3) Kohteen laatu: (tuhottu) röykkiö

4) Kylä, kylänosa: Mäkipää

5) Tila, pälstä, Rno: Flackkullan 7:26 b:I

6) Omistaja, vuokraaja osoite: Albert Krooksin perik.

..... Väyri

7) Peruskartta: I333 06 Mulla, x= 7004 60, y= 559 50, z= 20

8) Sijainti läheltä (talot, tiet, vesistöt) I): Lämpelkankaan rauhoitetun kalmisto-
alueen koillispuolella, n.760m saan 05-50/60-00

10) Maasto (laatu, muoto, maaperä, kasvillisuus, rakennukset, hiekkakuopat) I):
Flackkullanin tilan pihalla

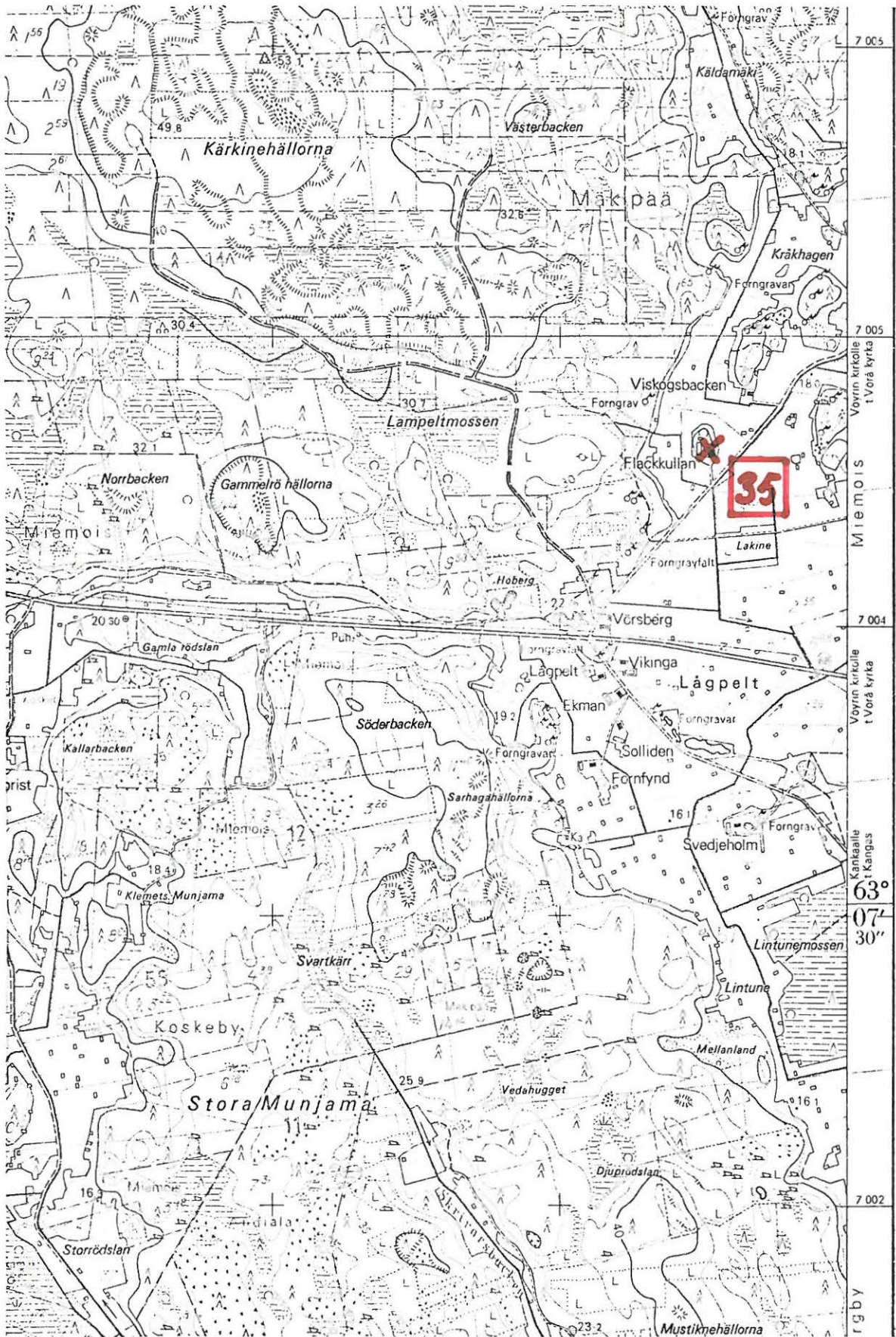
II) Mj:n kuvaus I): röykkiön päälle kasattu maata ja tasoitettu oleskeluti-
laksi ulkogrilleineen ja puutarhatuoleineen (vaikea arvi-
oida kuinka paljon röykkiötä on tuhottu)

12) Arvioitu laajuus.....

13) Luokitusehdotus perusteluineen I): II

- 14) Ehdotus suoja-alueeksi.....
- 15) Karttaluonnokset, pi irrokset.....
- 16) Valokuvat.....
- 17) Löydöt (suluissa aikaisemmat).....
- 18) Kosketus maanomistajaan..... opas
- 19) Havaintomahdollisuudet.....
- 20) Lähteet (aika, ilmoitus, kirjallisuus, top-arkisto y.m.) l).....
- 21) Tarkastukset, tutkimukset (ala) l)..... tark. A. Siiriäinen 1966/ E33306 G/I2
- 22) Lähilöydöt.....
- 23) Perimätieto.....
- 24) Huomautuksia l)..... peruskartalla
- 25) Tarkastanut/.....197
- l) Tarvittaessa käytetään liitteitä; kiinnitettävä nitojalla tähän.

Vöyri 35



558

559

560

(ote top.kartasta N:o I333 06, Mullo. I:20 000)

- 1) Esihistoriallisen kohteen tarkastus: kunta _ _ _ Vöyri 36 _ _ _ _ _
- 2) Nimi Viskusbacken II _ _ _ _ _ 3) Kohteen laatu röykkiö _ _ _ _ _
- 4) Kylä, kylänosa Mäkipää _ _ _ _ _
- 5) Tila, palsta, Rno Viskusbacken I, 8:I3 e _ _ _ _ _
- 6) Omistaja, vuokraaja, osoite Alfred Storlund, Vöyri _ _ _ _ _
- _ _ _ _ _
- 7) Peruskartta I333_06 Mullo _ _ _ _ _ , x= 7004 90 , y= 559 68 , z= 22,5 _ _ _
- 8) Sijainti kirkosta tms. Lägpeltkangas- Vöyri kirkonkylä-tien luoteispuolella _ _
- 9) Sijainti sanallisesti (talot, tiet, vesistöt)¹⁾ I240m saan 04-30/60-00 _ _
- Viskusbackenilla. _ _ _ _ _
- _ _ _ _ _
- 10) Maasto (laatu, muoto, maaperä, kasvillisuus, rakennukset, hiekkakuopat)¹⁾
- Koillis-lounaissauntaisen harjanteen kaakkoispäässä jyrkänteen laidalla _ _
- kalliopohjalla; harjanne kasvaa sekametsää _ _ _ _ _
- _ _ _ _ _
- _ _ _ _ _
- 11) Mj:n kuvaus ¹⁾ Pitkänomainen röykkiö 15m x 20m (s:ssa 26-00/60-00), laidalla _ _
- päänkokoisia kiviä, keskellä isompia. Röykkiössä useita kuo- _ _
- panteita, joissa kasvaa koivuja. _ _ _ _ _
- _ _ _ _ _
- _ _ _ _ _
- 12) Arvioitu laajuus: _ _ _ _ _
- 13) Luokitusehdotus perusteluineen ¹⁾ _ _ _ II _ _ _ _ _
- _ _ _ _ _

- 14) Ehdotus suoja-alueeksi -----

- 15) Karttaluonnokset, piirrokset -----

- 16) Valokuvat: -----

- 17) Löydöt (suluissa aikaisemmat) -----

- 18) Kosketus maanomistajaan ----- opas -----
- 19) Havaintomahdollisuudet -----

- 20) Lähteet (aika, ilmoitus, kirjallisuus, top-arkisto ym.)¹⁾ -----

- 21) Tarkastukset, tutkimukset (ala)¹⁾ A.Siiriäinen tark. 1966/I33306 C/I3 -----

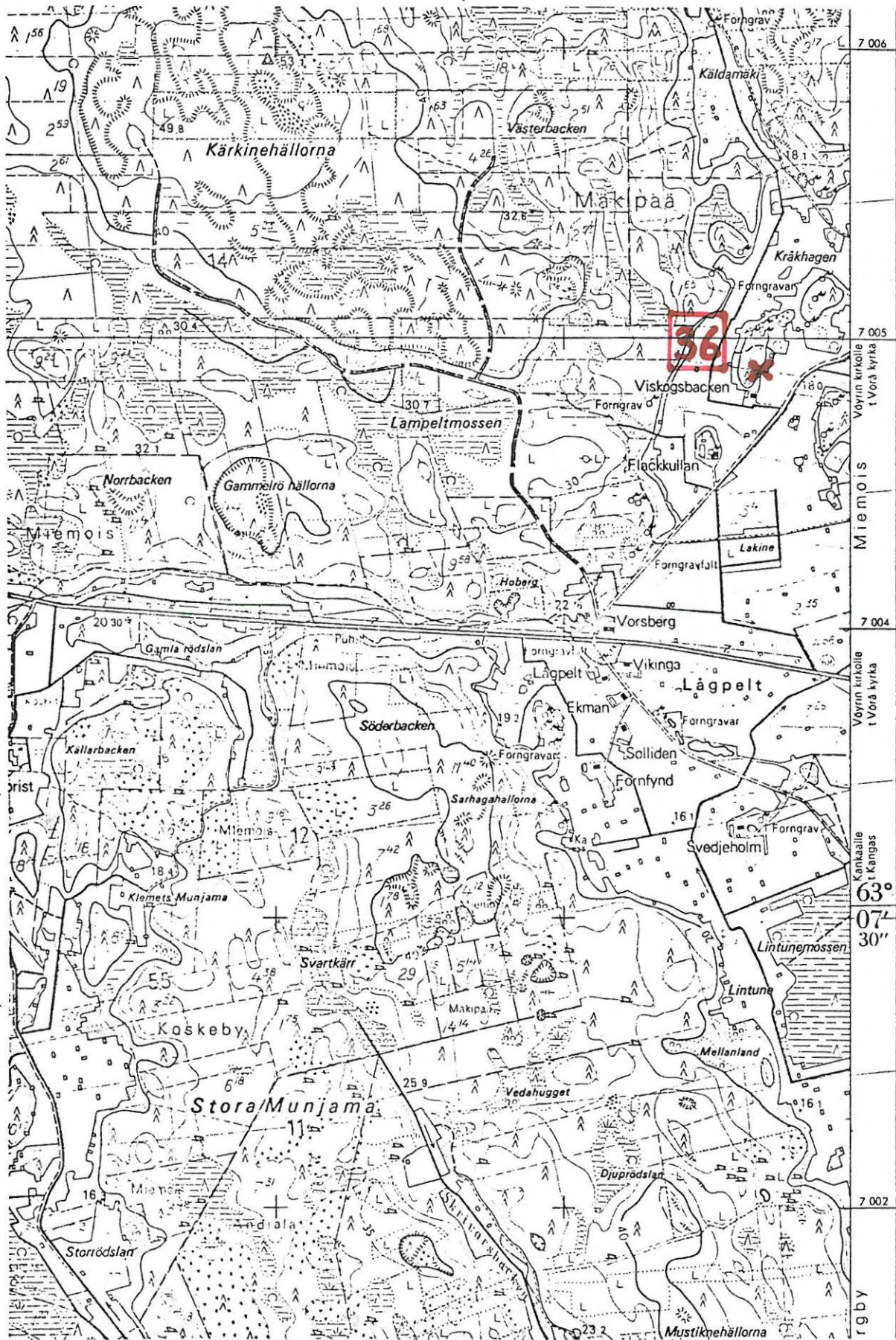
- 22) Lähilöydöt: -----

- 23) Perimätieto -----

- 24) Huomautuksia ¹⁾ -----

- 25) Tarkastanut / 197 -----

1) Tarvittaessa käytetään liitteitä;
kiinnitettävä nitojalla tähän!



558

559

560

(ote top.kartasta N:o I333 06, Mullo. I:20 000)

1) Esihistoriallisen kohteen tarkastus: kunta _____ Vöyri 38 _____

2) Nimi Lampeltmossen _____ 3) Kohteen laatu röykkiö _____

4) Kylä, kylänosa Miemoinen _____

5) Tila, palsta, Rno Flackkullan, 7:26 b:I _____

6) Omistaja, vuokraaja, osoite Albert Krooksin perikunta, Vöyri _____

7) Peruskartta I333 06 Mullo _____, x= 7004 42, y= 559 26, z=n.23 _____

8) Sijainti kirkosta tms. Lämpeltkankaan rauhoitetusta kalmistoalueesta _____

9) Sijainti sanallisesti (talot, tiet, vesistöt)¹⁾ 520m saan OI-70/60-00 _____

Lämpeltkangas- Vöyri kirkonkylä-tien luoteispuolella

10) Maasto (laatu, muoto, maaperä, kasvillisuus, rakennukset, hiekkakuopat)¹⁾ _____

Hyvin löiva länsirinne, puolukkatyyppin sekametsää

11) Mj:n kuvaus ¹⁾ Pitkänomainen keilamainen röykkiö (pituutta n.10m, leveyden pään halkaisija n.3m ; korkeutta keskimäärin 1m)

A.Siiriäisen ilmoittamaa toista röykkiötä ei löytynyt.

(A.S. tarkaan on päätetty lausua!)

12) Arvioitu laajuus: _____

13) Luokitusehdotus perusteluineen ¹⁾ _____ II _____

- 14) Ehdotus suoja-alueeksi -----

- 15) Karttaluonnokset, piirrookset -----
- 16) Valokuvat: -----

- 17) Löydöt (suluissa aikaisemmat) -----

- 18) Kosketus maanomistajaan ----- opas -----
- 19) Havaintomahdollisuudet -----
- 20) Lähteet (aika, ilmoitus, kirjallisuus, top-arkisto ym.)¹⁾ -----

- 21) Tarkastukset, tutkimukset (ala)¹⁾ A.Siiriäinen tark. 1966/I33306 C/I5 -----

- 22) Lähilöydöt: -----
- 23) Perimätieto -----

- 24) Huomautuksia ¹⁾ ----- peruskartalla -----

- 25) Tarkastanut / 197 -----

1)
Tarvittaessa käytetään liitteitä;
kiinnitettävä nitojalla tähän!



(ote top.kartasta N:o I333 06, Mullo. I:20 000)

- 1) Esihistoriallisen kohteen tarkastus: kunta _____ Vöyri 52 _____

- 2) Nimi Isomäki _____ 3) Kohteen laatu "pirunpelto" _____
- 4) Kylä, kylänosa Tukkur _____
- 5) Tila, palsta, Rno Koivuranta 4:48 _____ Niittypakka 4:47 _____
- 6) Omistaja, vuokraaja, osoite Valtio _____

- 7) Peruskartta I334:10+23I2 01 Kimo _____ , x= 7012 70 , y= 573 52 , z= 58 _____
- 8) Sijainti kirkosta tms. Kimon kirkosta 4280m saan 28-60/60-00 _____
- 9) Sijainti sanallisesti (talot, tiet, vesistöt)¹⁾ _____

- 10) Maasto (laatu, muoto, maaperä, kasvillisuus, rakennukset, hiekkakuopat)¹⁾
Pohjois-eteläsuuntainen harjanne, hakkuualueen laittaa; pirunpellon
laajuus 40m x 60m, sen korkeimmalla kohdalla 2 kuoppaa vierekkäin-
toista kaivettu suhteellisen äsken _____

- 11) Mj:n kuvaus ¹⁾ _____

- 12) Arvioitu laajuus: _____
- 13) Luokitusehdotus perusteluineen ¹⁾ _____

14) Ehdotus suoja-alueeksi -----

15) Karttaluonnokset, piirroksset -----

16) Valokuvat: -----

17) Löydöt (suluissa aikaisemmat) -----

18) Kosketus maanomistajaan ----- opas -----

19) Havaintomahdollisuudet -----

20) Lähteet (aika, ilmoitus, kirjallisuus, top-arkisto ym.)¹⁾ -----

21) Tarkastukset, tutkimukset (ala)¹⁾ -----

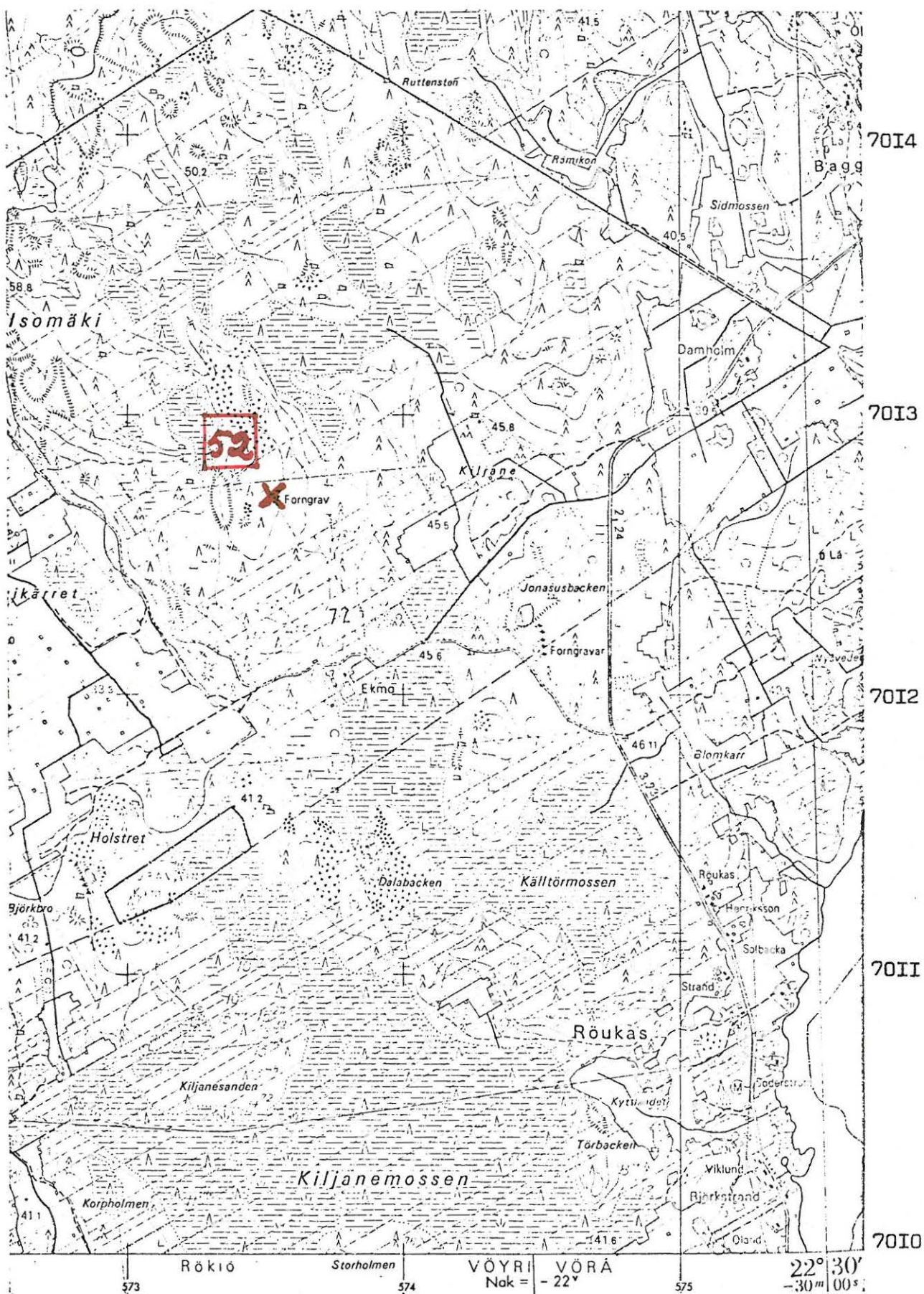
22) Lähilöydöt: -----

23) Perimätieto -----

24) Huomautuksia ¹⁾ ----- peruskartalla muinaisjäännöksenä -----

25) Tarkastanut / 197 -----

1) Tarvittaessa käytetään liitteitä; kiinnitettävä nitejalla tähän!



(ote top.kartasta N:o I334 IO + 23I2 OI, Kimo. I:20 000)

Vöyri ^{SML} 53

- 1) Esihistoriallisen kohteen tarkastus: kunta.....
- 2) Nimi... Jonasusbacken..... 3) Kohteen laatu... "pirunpelto".....
- 4) Kylä, kylänosa a) Tukkur..... b) Rökiö.....
- 5) Tila, palsta, Rno a) Blomkärr II, 7:12..... b) Tallholm, 3:26.....
- 6) Omistaja, vuokraaja osoite... Kimo bruk, Oravainen.....

7) Peruskartta... I334 IO + 23I2 OI Kimo 70I2 20 x=..... y=..... z=..... n.55-58

8) Sijainti sanallisesti (talot, tiet, vesistöt) I)... Kimon kansakoulusta 5000m
saan 26-90/60-00, Kiljane-viljelysalueen eteläpuolella, Källtörmossenin
pohjoispuolella

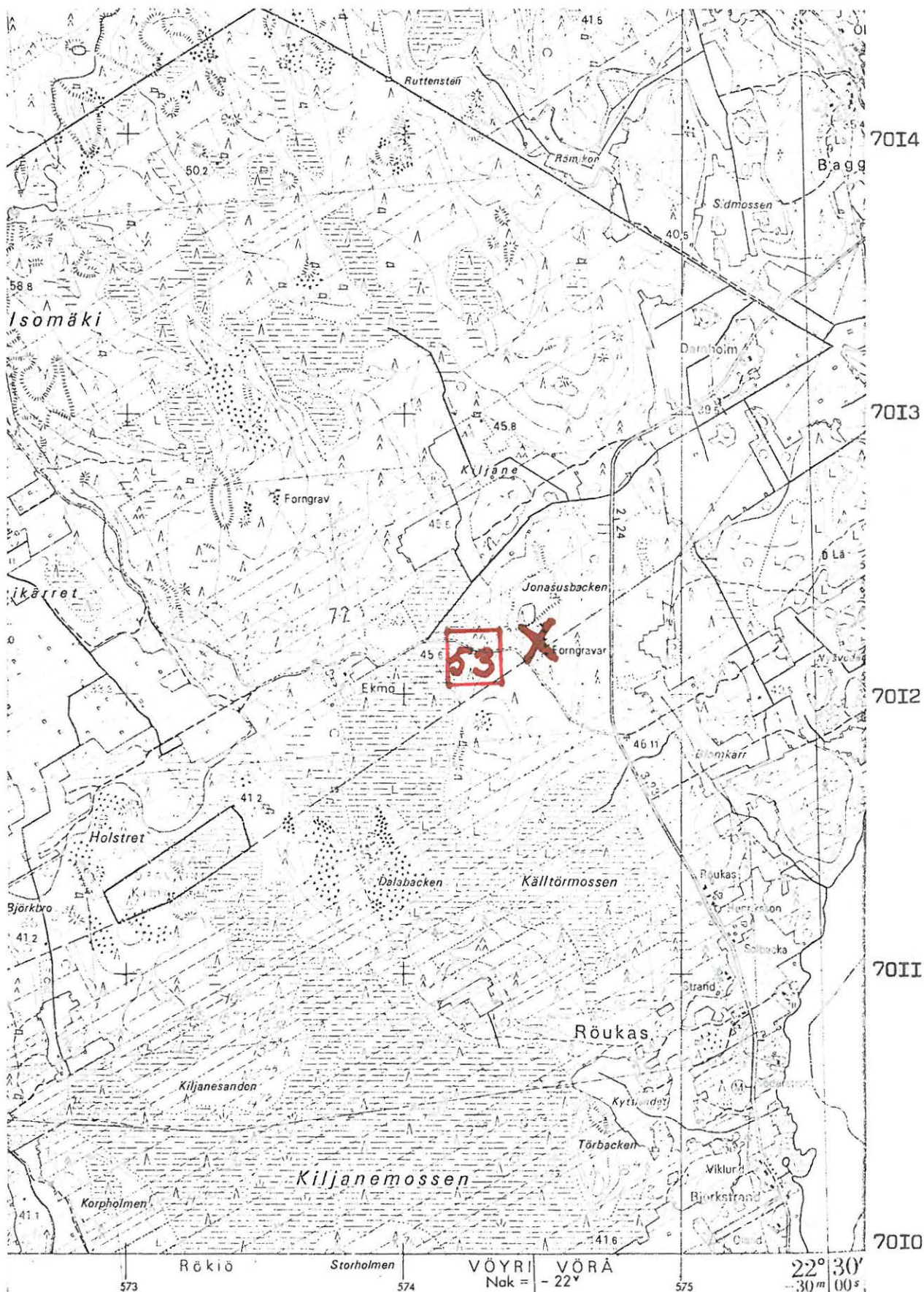
10) Maasto (laatu, muoto, maaperä, kasvillisuus, rakennukset, hiekkakuopat) I).....
Lähes pohjois-eteläsuuntainen harjanne, jonka eteläosassa n.70m x 200m
kokoinen pirunpelto. Alueella useita kuopanteita.

II) Mj:n kuvaus I)

12) Arvioitu laajuus.....

13) Luokitusehdotus perusteluineen I).....

- 14) Ehdotus suoja-alueeksi:
- 15) Karttaluonnokset, pi irrokset
- 16) Valokuvat
- 17) Löydöt (sulussa aikaisemmat)
- 18) Kosketus maanomistajaan: opas
- 19) Havaintomahdollisuudet
- 20) Lähteet (aika; ilmoitus, kirjallisuus, top-arkisto y.m.) I)
- 21) Tarkastukset; tutkimukset (ala) I) *M. Nieminen, TAAO -17*
- 22) Lähilöydöt: *Pinnalla on talon kirjasto, se on parissa ulkoseinän vieressä kiipeily (muutama yms.) Pinnalla on*
- 23) Perimätieto: *ehd. sotilastoppe 1700 tai 1800-lle? Hyvä muistuttaa onneksi ja tutkimus on peuraant keuhat arvelusta.*
- 24) Huomautuksia I) *peruskartalla muinaisjäänneksenä*
- 25) Tarkastanut: */ 197*
-) Tarvittaessa käytetään liitteitä; kiinnitettävä nitojalla tähän.



(ote top.kartasta N:o I334 IO + 23I2 0I, Kimo. I:20 000)

1) Esihistoriallisen kohteen tarkastus: kunta..... Vöyri 54

2) Nimi, Rexbacka 3) Kohteen laatu, röykkiö

4) Kylä, kylänosa, Tukkur

5) Tila, palsta, Rno, Rexbacka, 8:32

6) Omistaja, vuokraaja, osoite, Edla Rex, Vöyri

7) Peruskartta I334 IO + 23I2 0I Kimo 70II 50, y= 570 IO, z= n.33

8) Sijainti sanallisesti (talot, tiet, vesistöt) I). Kalapääbäckenin länsipuolella

Rödslan-viljelysalueen länsipuolella, Bennis tilalta 400m saan 44-50/60-00

10) Maasto (laatu, muoto, maaperä, kasvillisuus, rakennukset, hiekkakuopat) I).....

Soistuva metsäniemeke, röykkiö kaakkoislaidassa tiheässä kuusivaltaisessa sekametsässä

11) Mj:n kuvaus I) .. Röykkiö (halkaisija n. 16m, korkeus paikoil. 1,5m) koottu

päänkokoisista ja suuremmista kivistä, keskellä 2 kuopannetta, joista toisesta 'käytävä' itään. Röykkiön

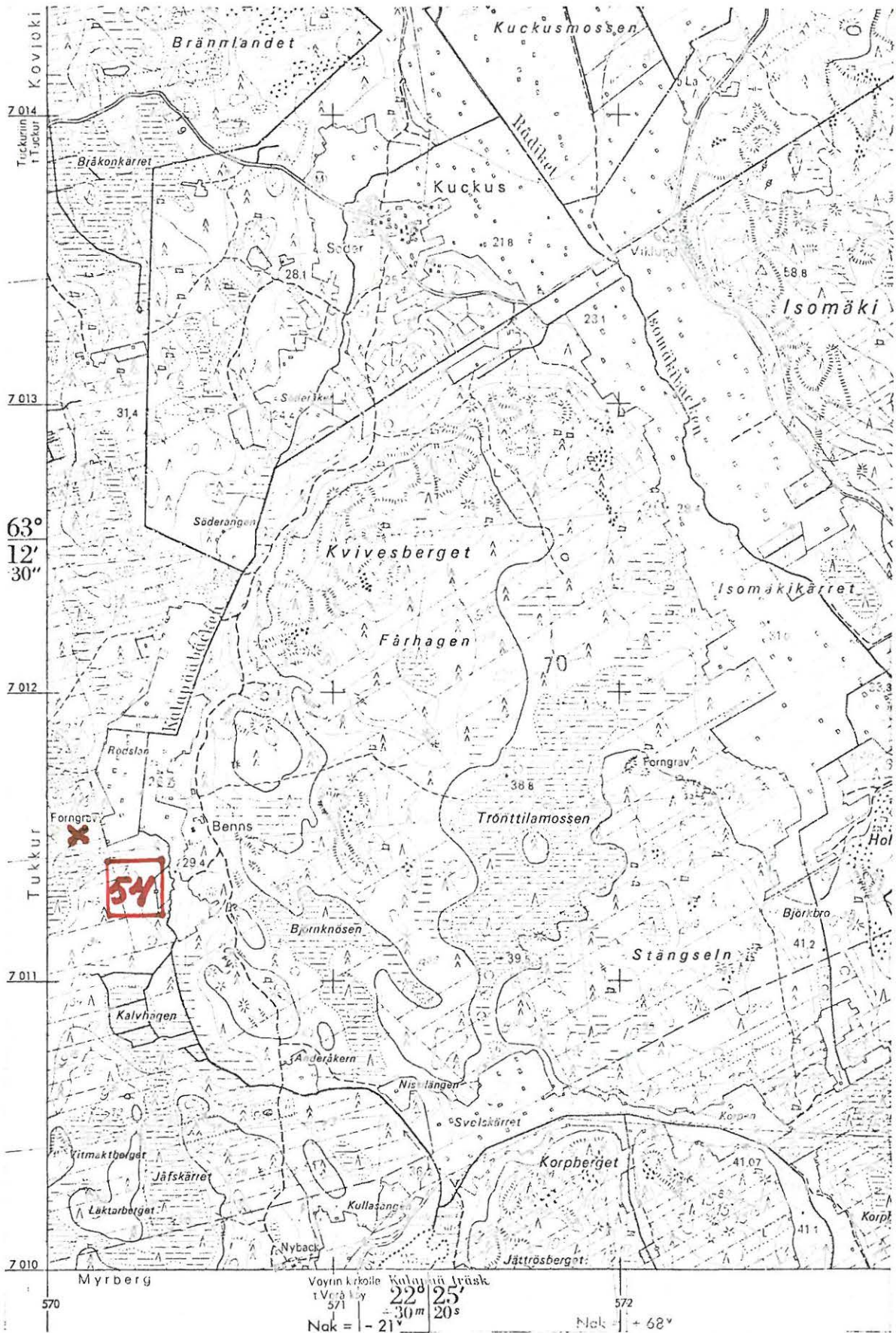
keskellä kasvaa puita. Röykkiön länsipuolella aivan sen kyljessä ilmeisesti pieni röykkiö, jossa kuopanne.

12) Arvioitu laajuus.....

II

13) Luokitusehdotus perusteluineen I).....

- 14) Ehdotus suoja-alueeksi.....
 - 15) Karttaluonnokset, piirrookset.....
 - 16) Valokuvat..... diapos. no I985 kuva saan 35-00/60-00
no I966 kuva saan 35-00/60-00
 - 17) Löydöt (suluisa aikaisemmat).....
 - 18) Kosketus maanomistajaan..... opas
 - 19) Havaintomahdollisuudet.....
 - 20) Lähteet (aika, ilmoitus, kirjallisuus, top-arkisto y.m.) l).....
 - 21) Tarkastukset, tutkimukset (ala) l).....
 - 22) Lähilöydöt.....
 - 23) Perimätieto.....
 - 24) Huomautuksia l)..... peruskartalla
 - 25) Tarkastanut / 1977
- l) Tarvittaessa käytetään liitteitä kiinnitettävällä nitojalla tähän.



(ote top.kartasta N:o I334 IO + 23I2 0I, Kimo. I:20 000)

1) Esihistoriallisen kohteen tarkastus: kunta..... Vöyri 55

2) Nimi..... Tronttilamossen 3) Kohteen laatu..... röykkiö

4) Kylä, kylänosa..... Tukkur

5) Tila, palsta, Rno..... Björknöus, 6:43

6) Omistaja, vuokraaja osoite..... Gilbert Ström, Vöyri

7) Peruskartta I334 IO+23I2 0I Kimo 70II 74, y= 572 03, z= 45

8) Sijainti sanallisesti (talot, tiet, vesistöt) I). Benssin tilasta I530m saan I3-70/60-00...
Isomäkikärret-viljelyalueen ja Tronttilamossen välisessä metsässä

10) Maasto (laatu, muoto, maaperä, kasvillisuus, rakennukset, hiekkakuopat) I).....

Röykkiö on kallioharjanteen pohjoispäässä, hakkuualueen länsipuolella.

Paikalla kasvaa kituliasta männikköä, aluskasvillisuus on jäkälää.

11) Mj:n kuvaus I) Kalliopohjalla röykkiö, jonka halkaisija on n.5m, korkeutta.....

alle 1m. Röykkiö kasattu päänkokoisista ja isommista kivistä ;

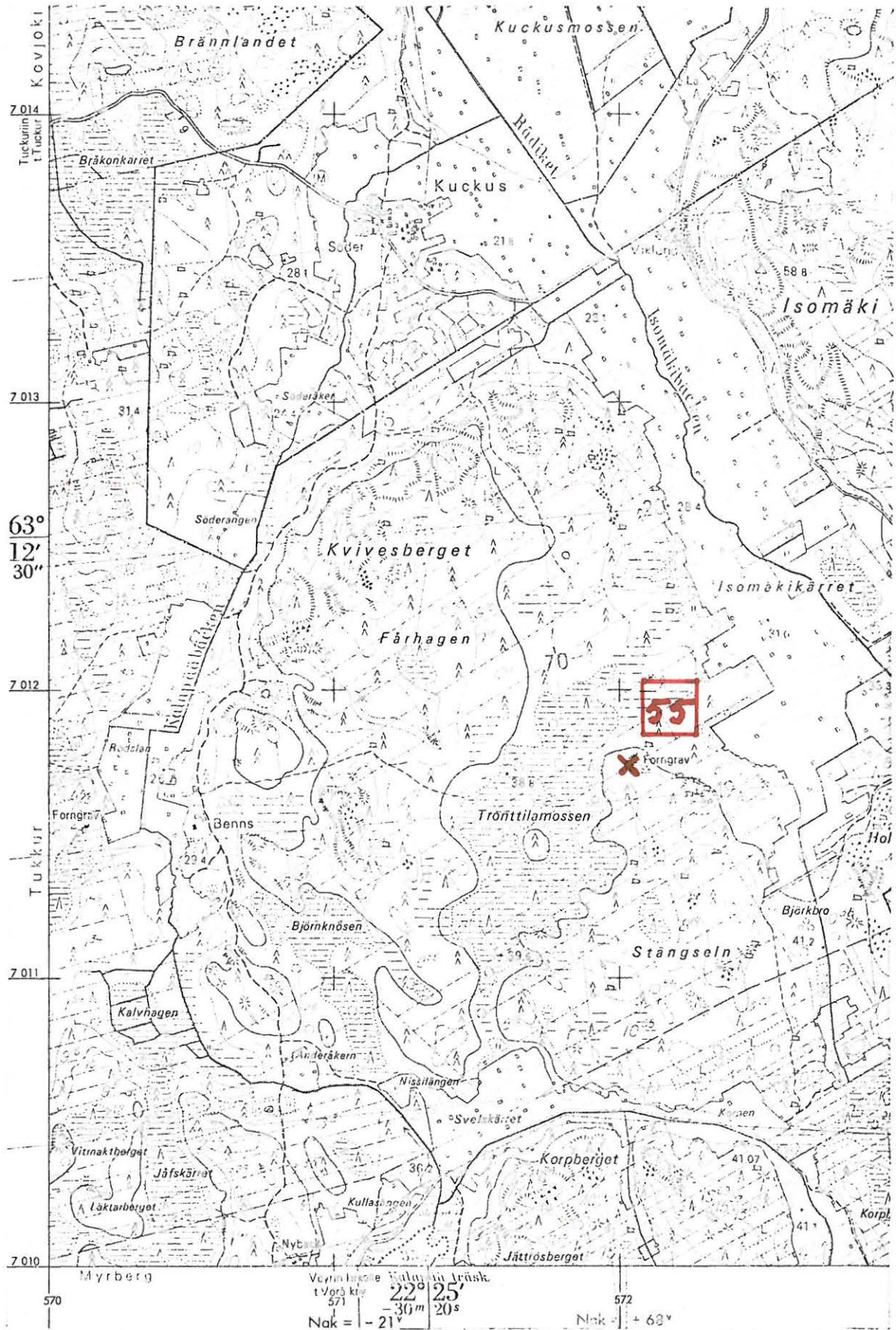
röykkiön keskellä kuoppa- hajoitettu jonkin verran.

12) Arvioitu laajuus.....

13) Luokitusehdotus perusteluineen I).....

- 14) Ehdotus suoja-alueeksi.....
- 15) Karttaluonnokset, piirroukset.....
- 16) Valokuvat.....
- 17) Löydöt (sulussa aikaisemmat).....
- 18) Kosketus maanomistajaan, maanomistajan opas.....
- 19) Havaintomahdollisuudet.....
- 20) Lähteet (aika, ilmoitus, kirjallisuus, top-arkisto ym.) I)
- 21) Tarkastukset, tutkimukset (ala) I)
- 22) Lähilöydöt.....
- 23) Perimätieto.....
- 24) Huomautuksia I) peruskartalla.....
- 25) Tarkastanut / 197.....

I) Tarkistuksessa käytetään liitteitä; kiinnitettävä nittojalla tähän.



(ote top.kartasta N:o I334 IO + 23I2 OI, Kimo. I:20 000)

- 1) Esihistoriallisen kohteen tarkastus: kunta..... Väyri 56
- 2) Nimi..... Kiljane..... 3) Kohteen laatu..... "Jätinkirkko" ja Röykkiötä
- 4) Kylä, kylänosa..... Tukkur.....
- 5) Tila, palsta, Rno..... Ekman, 6:4I.....
- 6) Omistaja, vuokraaja osoite..... Evert ja Karl Ekman, Väyri

7) Peruskartta..... I334 IO 23I2 0I Kimo 70I2 60 y= 573 86 z= 50

- 8) Sijainti sanallisesti (talot, tiet, vesistöt) I). Ekmon tilasta 520m saan 0I-20/60-00
Isomäkikärretin ja Kiljane-nimisten viljelysalueiden välisessä metsä-
maassa.

- 10) Maasto (laatu, muoto, maaperä, kasvillisuus, rakennukset, hiekkakuopat) I).....
Metsäinen kaakkoon viettävä rinne, kasvaa sekametsää- aluskasvillisuus
mustikkatyyppejä ja hyvin runsas.

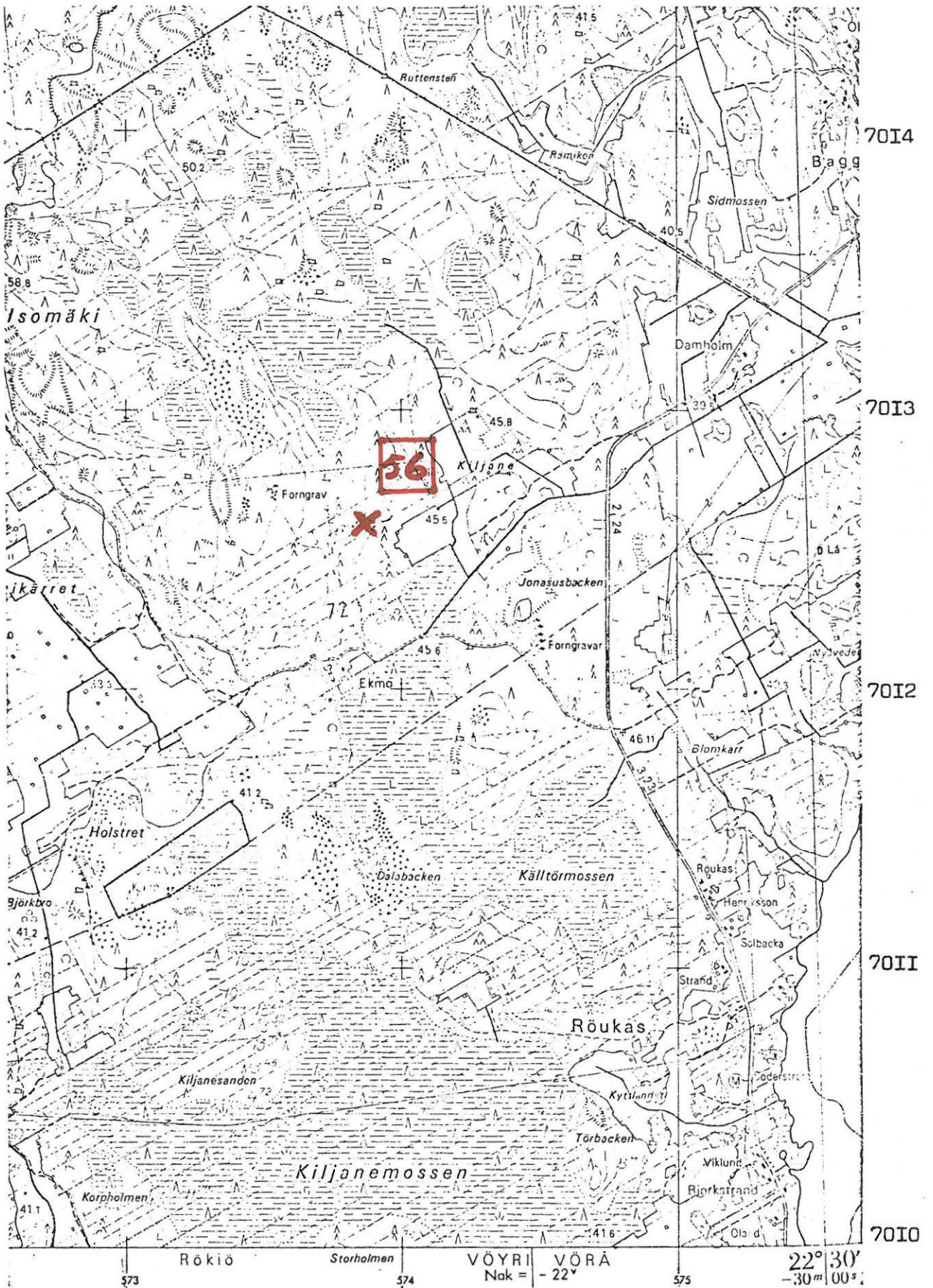
- 11) Mj:n kuvaus I) ... Lähes puolipyöreä kivivalli, jonka halkaisija n.20m. Vallin
paksuus vaihtelee yhdestä kivistä aina 1m:n ja korkeutta
sillä on keskimäärin 0,5m (havaittavissa aluskasvillisuudes-
ta huolimatta). Kivivallin molemmissa päissä muutaman metrin
etäisyydellä siitä on röykkiö. Röykkiöt ovat hyvin koossa,
korkeutta niillä on n.1m ja halkaisija n.4m.

- 12) Arvioitu laajuus.....

- 13) Luokitusehdotus perusteluineen I)..... II

- 14) Ehdotus suoja-alueeksi.....
- 15) Karttaluonnokset, piirroukset.....
- 16) Valokuvat..... diapos. no I986 kuva saan IO-00/60-00
no I987 kuva saan IO-00/60-00
- 17) Löydöt (suluisissa aikaisemmat).....
- 18) Kosketus maanomistajaan..... opas
- 19) Havaintomahdollisuudet.....
- 20) Lähteet (aika, ilmoitus, kirjallisuus, top-arkisto ym.) I).....
- 21) Tarkastukset, tutkimukset (ala) I).....
- 22) Lähilöydöt.....
- 23) Perimätieto.....
- 24) Huomautuksia I).....
- 25) Tarkastanut / 197.....
-) Tarvittaessa käytetään liitteitä;
kiinnitettävä nitojalla tähän.

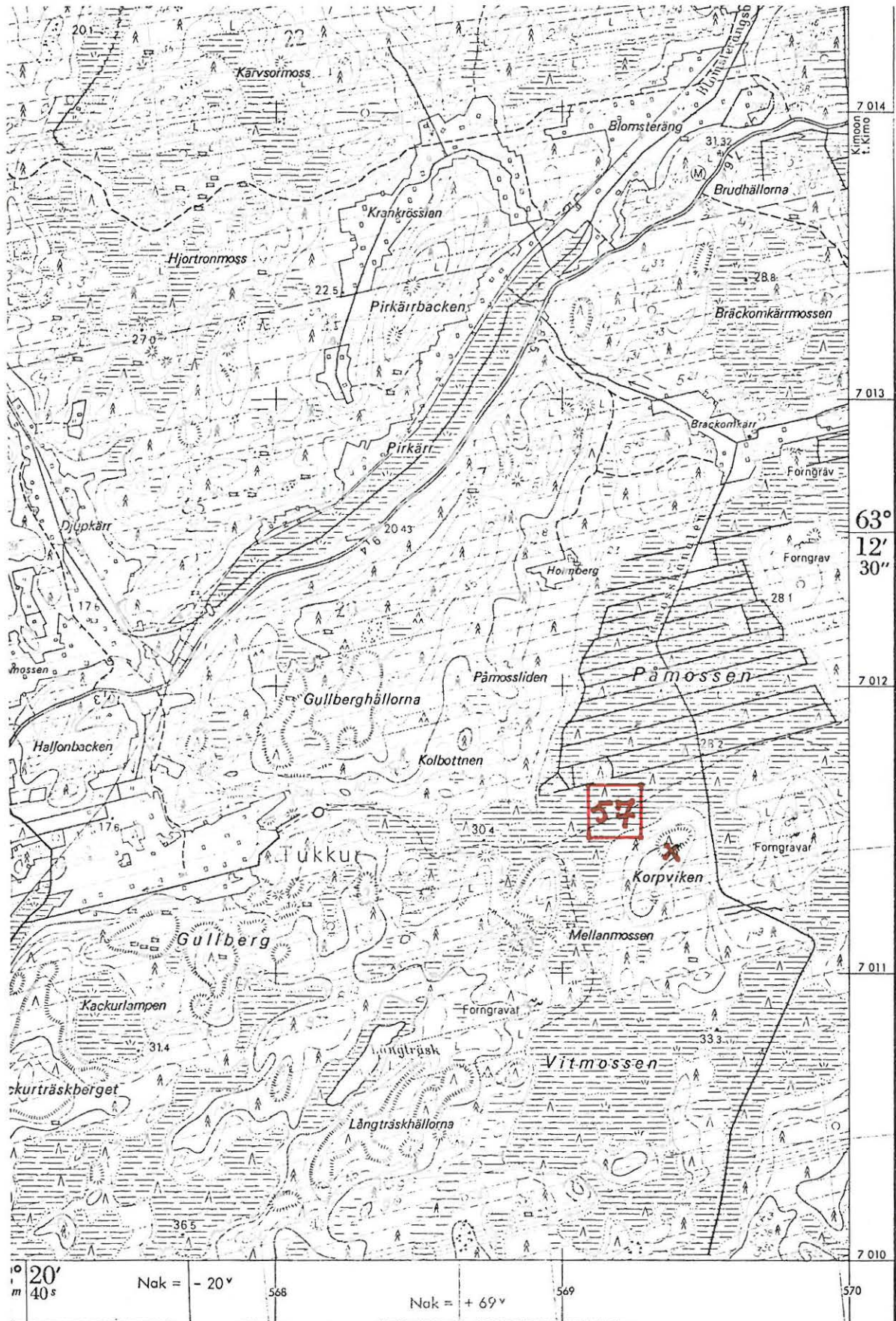
VÖYRI 56



(ote top.kartasta N:o I334 IO + 23I2 OI, Kimo. I:20 000)

- 1) Esihistoriallisen kohteen tarkastus: kunta..... Väyri 57
- 2) Nimi..... Korpviken..... 3) Kohteen laatu. 2 röykkiötä.....
- 4) Kylä, kylänosa..... Tukkur.....
- 5) Tila, palsta, Rno..... Söderbacka, 7:13.....
- 6) Omistaja, vuokraaja osoite..... Erik Karlsson Ehrs, Väyri.....
- 7) Peruskartta..... I334 07 Bertby..... x= 70II 44..... y= 569 37..... z= 40.....
- 8) Sijainti sanallisesti (talot, tiet, vesistöt) I)..... Bennisin tilasta II20m saan 44-05/60-00.....
Påmossenin ja Vitmossenin välisessä maastossa.....
- 10) Maasto (laatu, muoto, maaperä, kasvillisuus, rakennukset, hiekkakuopat) I).....
Koillis-lounaissuuntaisen harjanteen koillispäässä, avokallioalueen.....
kaakkoislaidalla, aluskasvillisuus on kanervaa ja jäkälää.....
- II) Mj:n kuvaus I) .. I) kalliopohjalla laakea, keskeltä hajoitettu röykkiö.....
(halkaisija n.9m) päännkokoisista ja isommista kivistä.....
II) em:stä saan 18-00/60.-00. n.4m päännkokoisista kivistä.....
koottu röykkiö (halkaisija 8m), keskellä kuoppa.....
- 12) Arvioitu laajuus.....
- 13) Luokitusehdotus perusteluineen I)..... II.....

- 14) Ehdotus suoja-alueeksi.....
 - 15) Karttaluonnokset, piirrokset:.....
 - 16) Valokuvat..... diapos, no I988 kuva saan IB-00/60-00
 - 17) Löydöt (sulussa aikaisemmat):.....
 - 18) Kosketus maanomistajan..... opas
 - 19) Havaintomahdollisuudet.....
 - 20) Lähteet (aika, ilmoitus, kirjallisuus, top-arkisto y.m.) I)
 - 21) Tarkastukset, tutkimukset (ala) I)
 - 22) Lähilöydöt.....
 - 23) Perimätieto.....
 - 24) Huomautuksia I)
 - 25) Tarkastanut/..... 197.....
-) Tarvittaessa käytetään liitteitä; kiinnitettävä nitojalla tähän.

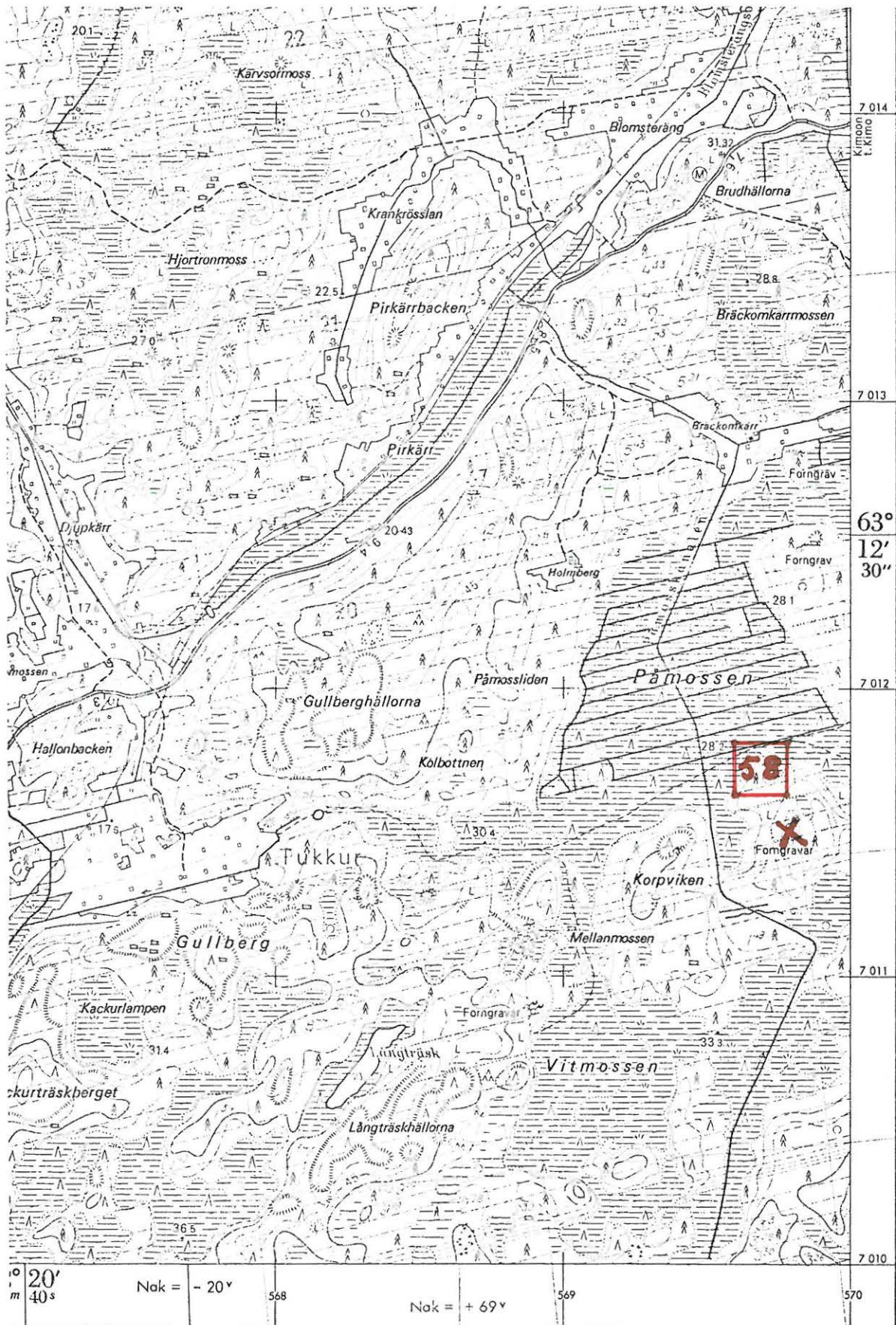


(ote top.kartasta N:o I334 07, Bertby. I:20 000)

- 1) Esihistoriallisen kohteen tarkastus: kunta..... Vöyri 58
- 2) Nimi..... Söderbacka..... 3) Kohteen laatu..... röykkiöitä
- 4) Kylä, kylänosa..... Tukkur
- 5) Tila, palsta, Rno., I) Söderbacka, 7:13..... 2) Rexbacka, 8:32
- 6) Omistaja, vuokraaja osoite..... I) Erik Karlsson Ehrns, Vöyri
- 2) Edla Rex, Vöyri
- 7) Peruskartta..... I33p 07 Bertby..... a) 70II 52..... a) 569 78
 x=..... b) 70II 47..... y=..... b) 569 79..... z=..... 37,5
- 8) Sijainti sanallisesti (talot, tiet, vesistöt) I) Benssin tilalta 720m saan 44-60/60-00
 Pämossenin kaakkoispuolella, Pämosskanalenin itäpuolella
-
- 10) Maasto (laatu, muoto, maaperä, kasvillisuus, rakennukset, hiekkakuopat) I).....
 Soistuvan metsän ympäröimä pohjois-eteläsuuntainen harjanne. Röykkiöryhmät
 harjanteen luoteisosassa n.50m päässä toisistaan lähinnä pohjois-ete-
 läsuunnassa.
-
- II) Mj:n kuvaus I) .. a) pohjoisin erillinen röykkiö (halk. 7m, kork. 0,5m),
 kalliopohjalla, kasattu päänkokoisista kivistä, keskellä kuoppa
 b) 1) röykkiö, jonka halkaisija n.6,5m, keskellä syvä kuoppa
 2) em:stä lounaaseen 5m epämääräinen pitkänomainen kiveys (13m)
 jossa 3 kuopannetta, aluskasvillisuuden peitossa
 3) em:stä lounaaseen 10m pitkänomainen kivireunusteinen
 kuoppa (8m x4m) itä-länsisuunnassa, sammalen peitossa
- 12) Arvioitu laajuus.....
- 13) Luokitusehdotus perusteluineen I)..... II

- 14) Ehdotus suoja-alueeksi.....
- 15) Karttaluonnokset, piirroukset.....
- 16) Valokuvat..... diapos. no I989 kuva saan 27-00/60-00
- 17) Löydöt (suluisa aikaisemmat).....
- 18) Kosketus maanomistajaan..... opas
- 17) Havaintomahdollisuudet.....
- 20) Lähteet (aika, ilmoitus, kirjallisuus, top-arkisto, y.m.) I)
- 21) Tarkastukset, tutkimukset (ala) I)
- 22) Lähilöydöt.....
- 23) Perimätieto.....
- 24) Huomautuksia I) peruskartalla
- 25) Tarkastanut / 197

I) Tarvittaessa käytetään liitteitä;
kiinnitettävä nitojalla tähän.



(ote top.kartasta N:o I334 07, Bertby. I:20 000)

1) Esihistoriallisen kohteen tarkastus: kunta..... Vöyri 59

2) Nimi..... Vitmassen..... 3) Kohteen laatu..... 2 röykkiötä

4) Kylä, kylänosa..... Tukkur

5) Tila, palsta, Rno..... Nyby, I:36

6) Omistaja, vuokraaja osoite..... Etel Nyby, Vöyri

7) Peruskartta I333 07 Bertby x= 7010 88 y= 568 88 z= 40

8) Sijainti sanallisesti (talot, tiet, vesistöt) I) Mellanmossenilta I740m saan 4I-45/60-00
Längträsketin koillispuolella

10) Maasto (laatu, muoto, maaperä, kasvillisuus, rakennukset, hiekkakuopat) I).....

Suohon pistävän metsäniemekkeen itä-koillispuolella - kasvaa nuorta männik-
kää ja koivuja, aluskasvillisuus kanervikkoa ja jäkälää

II) Mj:n kuvaus I) 1) Röykkiö, jonka halkaisija on n.8m ja korkeus lähes 1m,

Röykkiössä kaksi kuopannetta, joista toisessa kasvaa

kuusi. Röykkiön itäpuolella on kookas siirtolohkare.

2) em:stä 6m saan 5I-50/60-00 laakea röykkiö, jonka

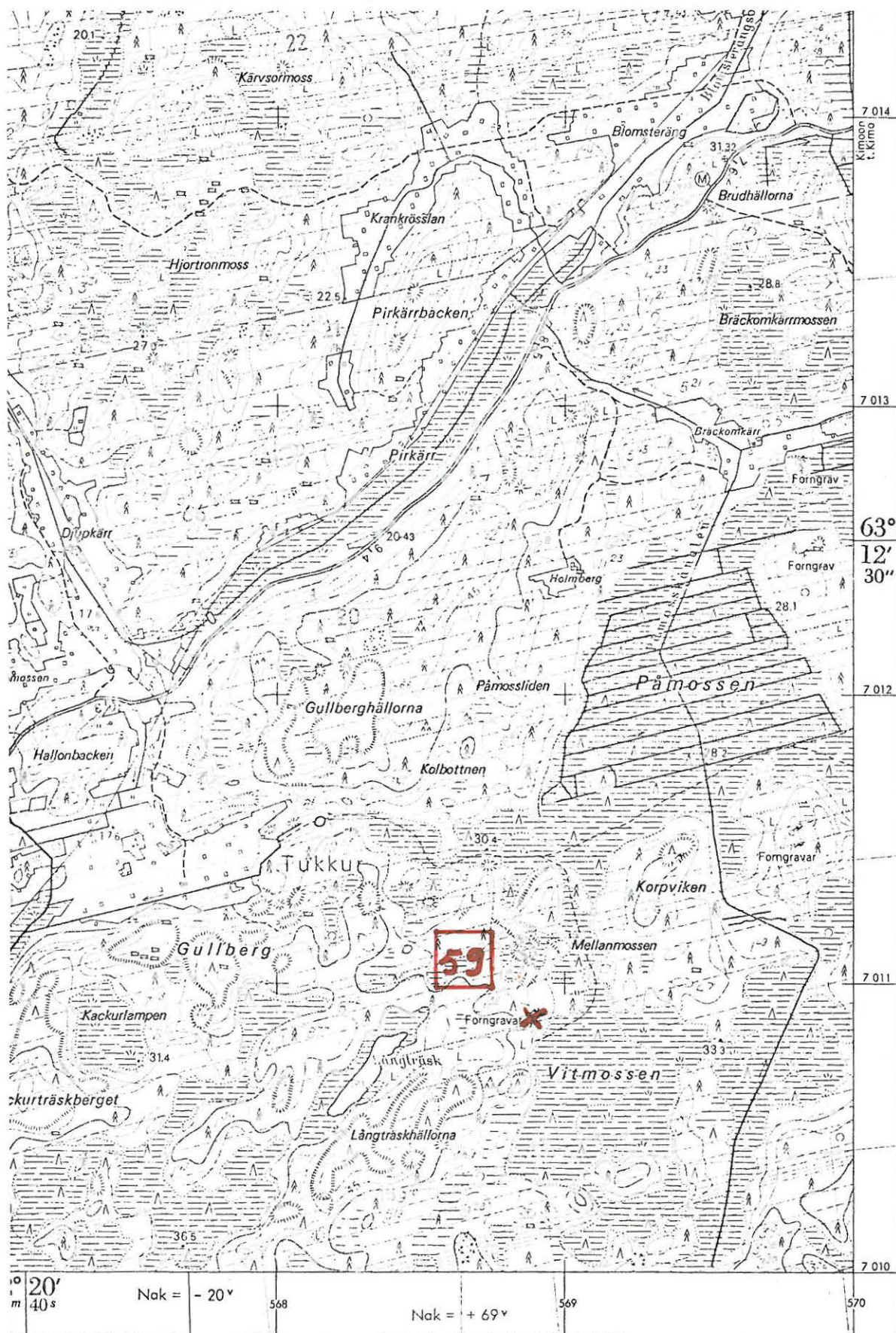
halkaisija on 5m.

12) Arvioitu laajuus.....

13) Luokitusehdotus perusteluineen I)..... II

- 14) Ehdotus suoja-alueeksi.....
 - 15) Karttaluonnokset, piirrokset.....
 - 16) Valokuvat..... diapos. no I990 kuva saan I7-00/60-00
 - 17) Löydöt (sulussa aikaisemmat).....
 - 18) Kosketus maanomistajaan..... opas
 - 19) Havaintomahdollisuudet.....
 - 20) Lähteet (aika, ilmoitus, kirjallisuus, top-arkisto ym.) I)
 - 21) Tarkastukset, tutkimukset (ala) I)
 - 22) Lähilöydöt.....
 - 23) Perimätieto.....
 - 24) Huomautuksia I) peruskartalla
I räykkiössä suunnistajien rasti
 - 25) Tarkastanut / 197
- I) Tarvittaessa käytetään liitteitä; kiinnitettävä nitojalla tähän.

VÖYRI 59



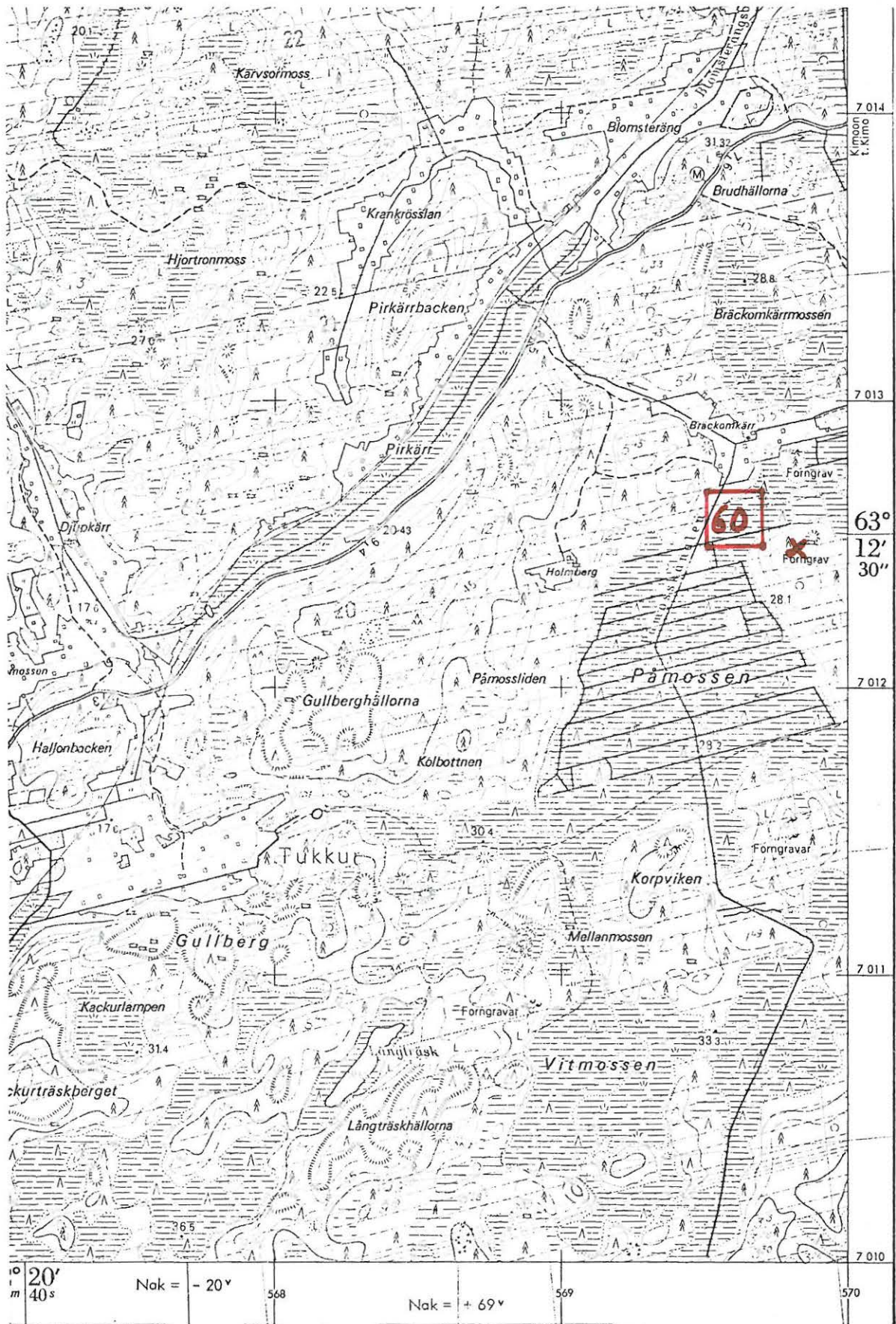
(ote top.kartasta N:o I334 07, Bertby. I:20 000)

- 1) Esihistoriallisen kohteen tarkastus: kunta..... Vöyri 60
- 2) Nimi..... Pämossan..... 3) Kohteen laatu..... röykkiö
- 4) Kylä, kylänosa..... Tukkur
- 5) Tila, palsta, Rno..... Smeds, II:I6
- 6) Omistaja, vuokraaja, osoite..... Erik Smeds, Vöyri
- 7) Peruskartta..... I333 07 Bertby..... x=..... 70I2 48..... y=..... 569 82..... z=..... 35
- 8) Sijainti sanallisesti (talot, tiet, vesistöt) I) Pämossenin koillispuolella
Bräckomkärristä II70m saan 54-25/60-00
- 10) Maasto (laatu, muoto, maaperä, kasvillisuus, rakennukset, hiekkakuopat) I).....
Hakkuualueen laidassa olevaa harvaa mustikkatyypin sekametsää.
Luoteisrinne, joka viettää jänkkään. Itäpuolella n.40m päässä
iso siirtolohkare.
- 11) Mj:n kuvaus I) Kiillamainen matala röykkiö kalliopohjalla (?), halkaisija
n.5m, korkeus alle 0,5m - aluskasvillisuuden peitossa.
- 12) Arvioitu laajuus.....
- 13) Luokitusehdotus perusteluineen I)..... II

- 14) Ehdotus suoja-alueeksi.....
- 15) Karttaluonnokset, piirrokset.....
- 16) Valokuvat.....
- 17) Löydöt (suluissa aikaisemmat).....
- 18) Kosketus maanomistajaan..... opas.....
- 17) Havaintomahdollisuudet.....
- 20) Lähteet (aika, ilmoitus, kirjallisuus, top-arkisto y.m.) I).....
- 21) Tarkastukset, tutkimukset (ala) I).....
- 22) Lähilöydöt.....
- 23) Perimätieto.....
- 24) Huomautuksia I)..... peruskartalla.....
- 25) Tarkastanut..... /..... 197.....

1) Tarvi ttäessa käytetään liitteitä;
 kiinnitettävä nitojalla tähän.

VÖYRI 60



(ote top.kartasta N:o I334 07, Bertby. I:20 000)

- 1) Esihistoriallisen kohteen tarkastus: kunta..... Vöyri 6I
- 2) Nimi..... Bräckomkärren..... 3) Kohteen laatu..... 3 röykkiötä
- 4) Kylä, kylänosa..... Tukkur.....
- 5) Tila, palsta, Rno. Kock, I2:20.....
- 6) Omistaja, vuokraaja osoite..... Simon Kockin perikunta, Vöyri

7) Peruskartta..... I334 07 Bertby..... 70I2 80..... 569 8I..... 30

x=..... y=..... z=.....

8) Sijainti sanallisesti (talot, tiet, vesistöt) I)..... Bennisin tilasta I450m saan 55-50/60-00

Bräckomkärretin kaakkoispuolella Pämossenista koilliseen

10) Maasto (laatu, muoto, maaperä, kasvillisuus, rakennukset, hiekkakuopat) I).....

Metsäkumpareen laella ja sen pohjoispäässä kalliopohjalla kolme röykkiötä puolukkatyyppin sekametsässä.

11) Mj:n kuvaus I)..... Kolme laakeaa I-2 kivikerrosta käsittävää röykkiötä

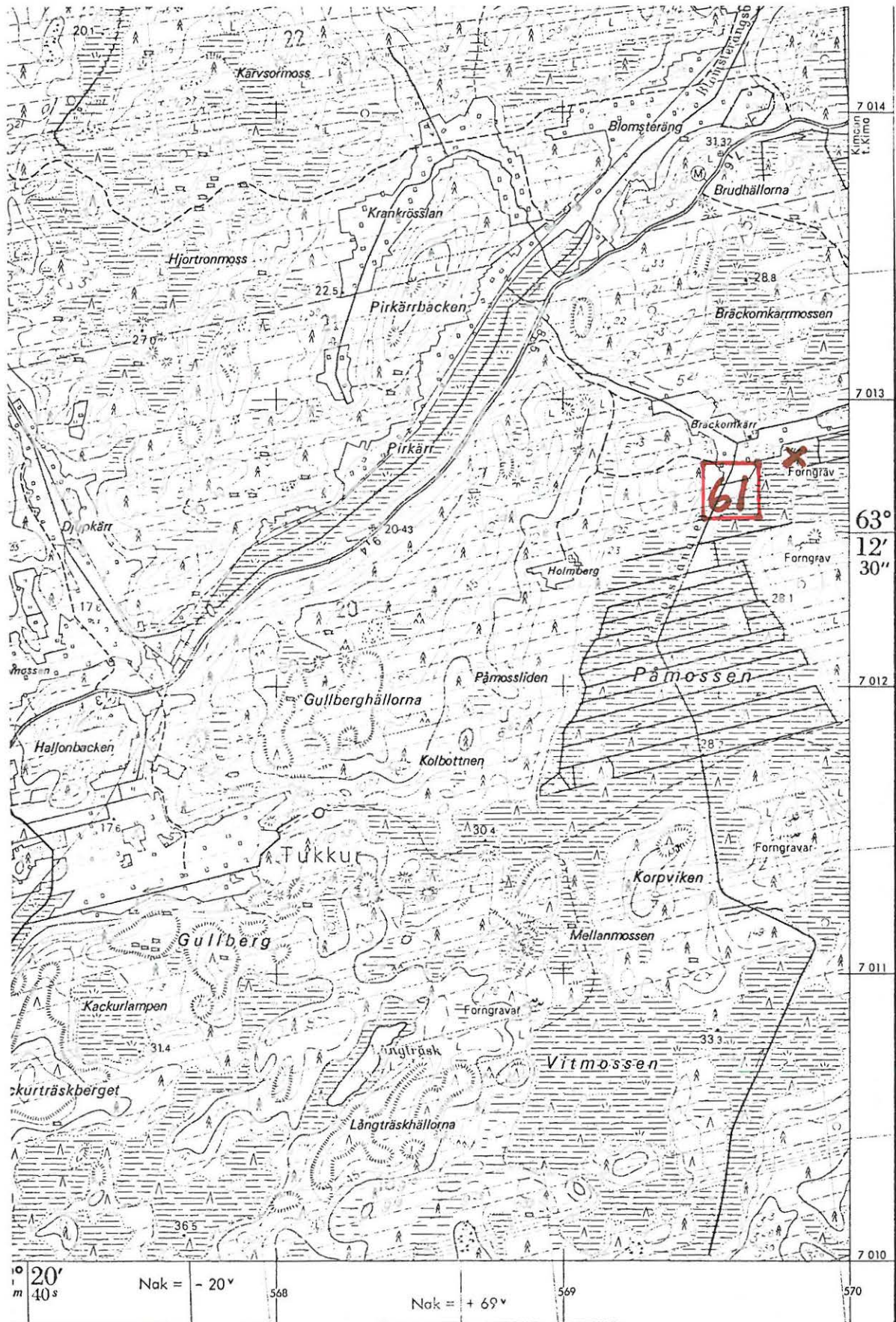
aluskasvillisuuden peitossa; röykkiöiden halkaisijat 2-3m

12) Arvioitu laajuus.....

13) Luokitusehdotus perusteluineen I)..... II

- 14) Ehdotus suoja-alueeksi.....
 - 15) Karttaluonnokset, piirrokset.....
 - 16) Valokuvat.....
 - 17) Löydöt (suluisia aikaisemmat).....
 - 18) Kosketus maanomistajaan..... opas
 - 19) Havaintomahdollisuudet.....
 - 20) Lähteet (aika, ilmoitus, kirjallisuus, top-arkisto y.m.) I).....
 - 21) Tarkastukset, tutkimukset (ala) I).....
 - 22) Lähilöydöt.....
 - 23) Perimätieto.....
 - 24) Huomautuksia I)..... peruskartalla
 - 25) Tarkastanut / 127.....
- I) Tarvittaessa käytetään liitteitä; kiinnitettävä nitojalla tähän.

VÖYRI 61



(ote top.kartasta N:o I334 07, Bertby. I:20 000)

Vöyri 62

1) Esihistoriallisen kohteen tarkastus: kunta.....

2) Nimi. Mörkkär..... 3) Kohteen laatu. kiviik.as.paikka nuoraker.hauta

4) Kylä, kylänosa..... a) Miemoinen b) Brännars

5) Tila, palsta, Rno..... a) Ny, 8:II b) Mörkkär, 7:6

6) Omistaja, vuokraaja osoite..... a) ja b) Simon ja Greta Nylund, Oravainen

7) Peruskartta..... I333 I2+23II 03 Kaurajärvi 7008 96 x= 426 74 y= 50-55 z=

8) Sijainti sanallisesti (talot, tiet, vesistöt) I). Brännarsin kansakoulusta I460
saan I4-00/60-00, n.I40m etelään pitäjänrajasta Vöyrin puolelle

10) Maasto (laatu, muoto, maaperä, kasvillisuus, rakennukset, hiekkakuopat) I).....

Laakean peltoalueen yläpää metsän reunassa, Alueesta pieni kaista vil-
jelemättä. Asuinpaikkalöydöt em.kaistan ja pellon rajamailta.

N.50m NE-suuntaan asuinpaikasta vanha hiekkakuoppa, josta vasarakirves
ja keramiikka löytyneet(II379:I-4)

II) Mj:n kuvaus I).....

Asuinpaikalla hienoa hiekkaa /hiesua. Asuinpaikan laajuutta vaikea
havaita - saattaa jatkua metsään.

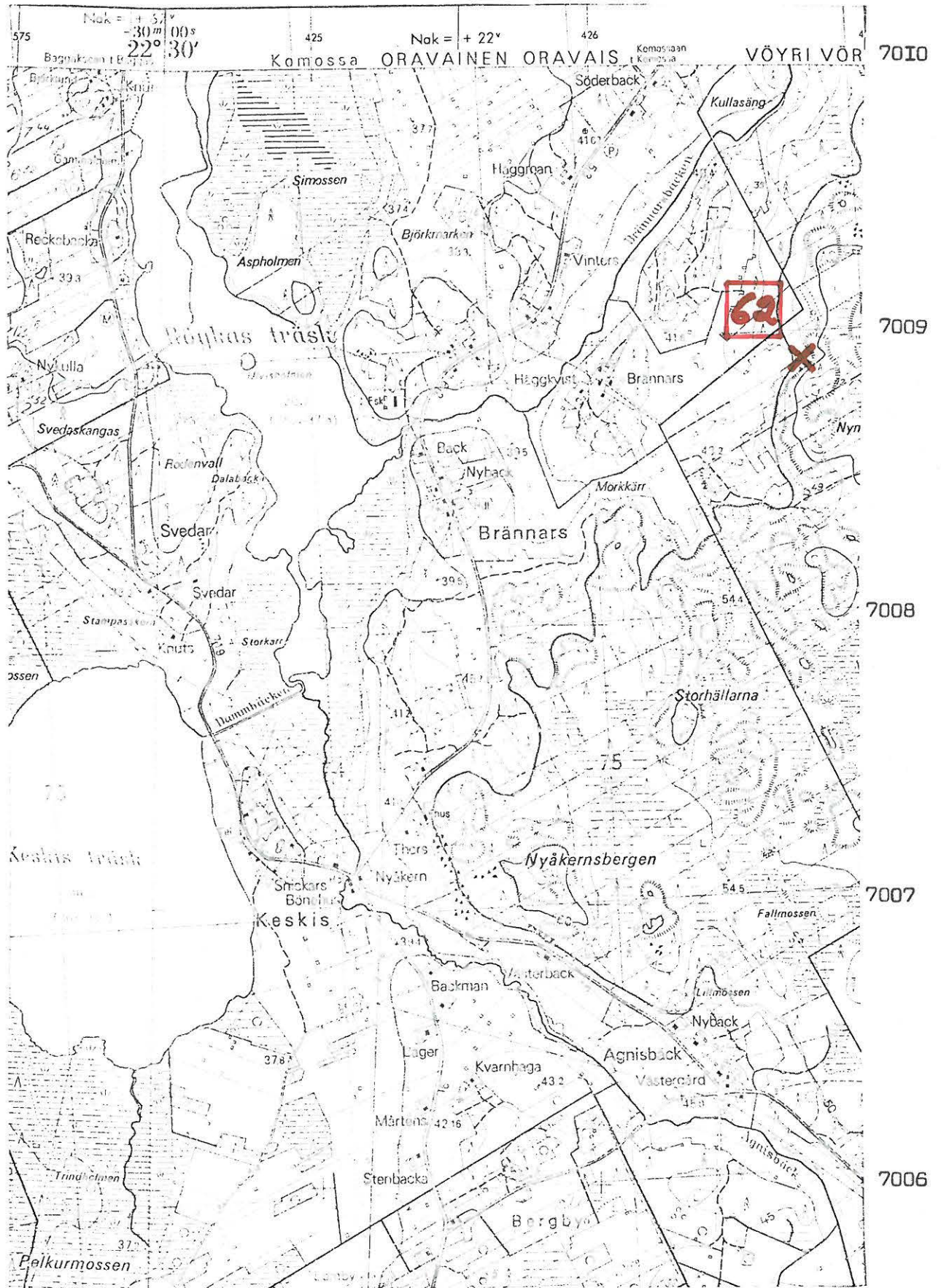
Hiekanotto pysäytettiin hiekkakuopasta löytöjen tultua esiin(osa mahdol-
lisesta haudasta voi olla säilynyt).

12) Arvioitu laajuus.....

II

13) Luokitusehdotus perusteluineen I).....

- 14) Ehdotus suoja-alueeksi:.....
- 15) Karttaluonnokset, pi irrokset:.....
- 16) Valokuvat..... diapos. no I99I kuva saan 09-80/60-00
- 17) Löydöt (suluissa aikaisemmat) (KM II379:I-4 sekä M.Miettisen tark.maajkalla I976 poi-
 mimat kv-iskokset) KM I998⁸⁸ kaksi kvartsi-iskosta
- 18) Kosketus maanomistajaan..... opas
- 19) Havaintomahdollisuudet:.....
- 20) Lähteet (aika, ilmoitus, kirjallisuus, top-arkisto y.m.) I)
- 21) Tarkastukset, tutkimukset (ala)-I) M.Miettinen tark. I976
- 22) Lähilöydöt:.....
- 23) Perimätieto:.....
- 24) Huomautuksia: I)
- 25) Tarkastanut / I97
- I) Tarvittaessa käytetään liitteitä; kiinnitettävä nitojalla tähän.



(ote top.kartasta N:o I333 I2 + 23II 03, Kaurajärvi. I:20 000)

Vöyri 63

1) Esihistoriallisen kohteen tarkastus: kunta.....2) Nimi Istankangas..... 3) Kohteen laatu kivikaut.asuinpaikka.....4) Kylä, kylänosa Rejpelt.....

5) Tila, palsta, Rno. a) Ström, I:6I b) Nyberg, I:48 c) Nyström, 2:9 d) kylän yht.maa

6) Omistaja, vuokraaja, osoite. a) Maria Holmström, Kaurajärvi b) Lisa Nyberg, Kaurajärvi c) Anders Nyström, Kaurajärvi c) Rejpeltin kylän yhteismaa

I333 I2 23II 03 Kaurajärvi A) 7000 87 A) 425 25

7) Peruskartta..... x=....., y=....., z= 42,5-45

8) Sijainti sanallisesti (talot, tiet, vesistöt) I) Kaurajärven postista saan 28-30/60-00

I900m, Istankankaan lounaisosassa, paikallistien ja soranottoalueen välissä

10) Maasto (laatu, muoto, maaperä, kasvillisuus, rakennukset, hiekkakuopat) I).....

Loivasti lounaaseen laskeva männikkö kangas, jossa suuret soranotto-

alueet. Kankaalla siellä täällä siirtolohkareita, Aluskasvillisuus

paikalla matalaa - puolukanvarpuja ja kanervaa.

II) Mj:n kuvaus I) Löytöalueen suunta on kaakkois-luode, ydin (A) luoteessa,

jossa ilmeisesti vielä koskematon aluetta maantien ja sorakuoppien

välissä (mm.hiotun kiviesineen katkelma löytyi alueelta A). Löytöjä

tuli kaiken kaikkiaan n.200m matkalta pitkin maantien vartta ja sora-

montun laiteilta. Löytöalueella on hienoa vaaleata (ilm.huuhtoutunutta)

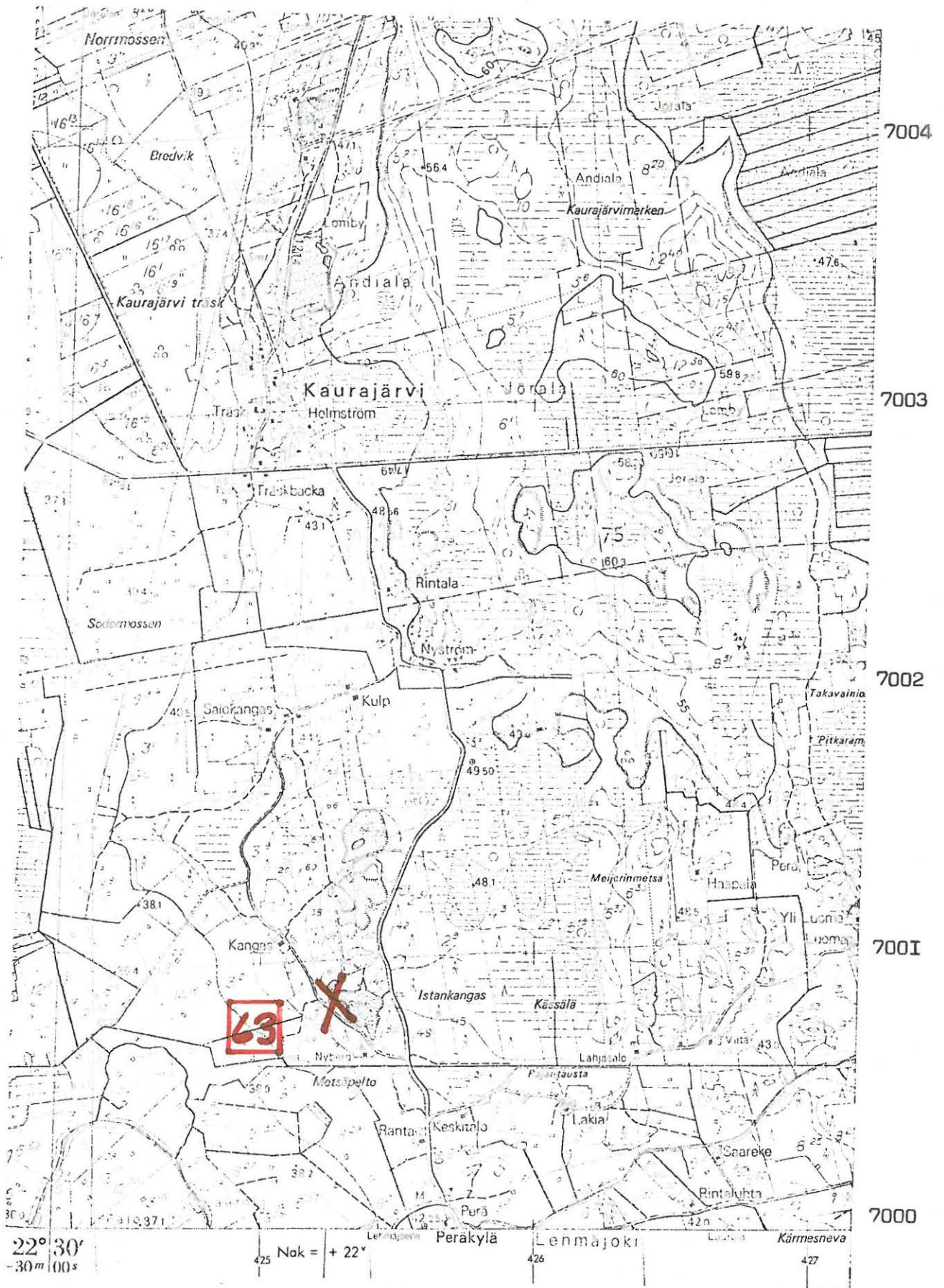
hiekkaa n.2m paksuudelta - kulttuurikerrosta ei voi havaita missään.

Löytöalueelta A löydettiin ositt. tuhottu liesi sorakuopan profiilissa(dia).

12) Arvioitu laajuus..... löytöjä n.200m matkalta

13) Luokitusehdotus perusteluineen I)..... II

- 14) Ehdotus suoja-alueeksi.....
- 15) Karttaluonnokset, pi irrokset.....
- 16) Valokuvat..... diapos. no I992 kuva saan 28-00/60-00
 no I993 kuva saan 37-00/60-00
- 17) Löydöt (suluissa aikaisemmat)..... KM I9988:I hiotun kiviesineen katkelma
 KM I9988:2 kvartsi-iskoksia 21kpl
- 18) Kosketus maanomistajaan..... opas
- 19) Havaintomahdollisuudet.....
- 20) Lähteet (aika, ilmoitus, kirjallisuus, top-arkisto y.m.) I)
- 21) Tarkastukset, tutkimukset (ala I)..... *Ks. Aune Saranen kooli. 1978*
keit. teijonauk.
- 22) Lähilöydöt.....
- 23) Perimätieto.....
- 24) Huomautuksia I)..... *soran ajoa suoritettu suhteelisen äsken*
- 25) Tarkastanut/..... 1977
- I) Tarvittaessa käytetään liitteitä;
 kiinnitettävä nitojalla tähän.



(ote top.kartasta N:o I333 I2 + 23II 03, Kaurajärvi. I:20 000)

Myr 944 04 0064

Vöyri 64

- 1) Esihistoriallisen kohteen tarkastus: kunta.....
- 2) Nimi Sandbackhällorna.....
- 3) Kohteen laatu röykkiö.....
- 4) Kylä, kylänosa Lätlax.....
- 5) Tila, palsta, Rno Jässis, 3:1.....
- 6) Omistaja, vuokraaja osoite Runar, Joel, Olof Jässis, Vöyri.....

7) Peruskartta I333 09 Vörå, x= 7008 88, y= 562 78, z= 38,4

8) Sijainti sanallisesti (talot, tiet, vesistöt) I) Ollusen tilasta 580m saan 4I-70/60-00 Sandbackhällorna-nimisellä mäellä Storsved-viljelysalueen koillispuolella.

10) Maasto (laatu, muoto, maaperä, kasvillisuus, rakennukset, hiekkakuopat) I) Sandbackhällorna- mäen laella harvaa männikköä kasvavalla kivikkoisella kallioharjanteella röykkiö. Siitä n.50m etelä-lounaaseen pirunpelto.

11) Mj:n kuvaus I) Suuri sammalen ja kanervan peittämä röykkiö, halkaisija n.12m, korkeutta enintään 1m. Röykkiöstä saan 5I-30/60-00 n.60m siirtolohkare.

12) Arvioitu laajuus.....

13) Luokitusehdotus perusteluineen I) II

- 14) Ehdotus suoja-alueeksi.....
- 15) Karttaluonnokset, pi irrokset.....
- 16) Valokuvat..... diapos. no I994 kuva saan 35-00/60-00
- 17) Löydöt (suluissa aikaisemmat).....
- 18) Kosketus maanomistajaan..... opas
- 19) Havaintomahdollisuudet.....
- 20) Lähteet (aika, ilmoitus, kirjallisuus, top-arkisto y.m.) I)
- 21) Tarkastukset, tutkimukset (ala) I)
- 22) Lähi löydöt.....
- 23) Perimätieto.....
- 24) Huomautuksia I)
- 25) Tarkastanut / 197

) Tarvi ttaessa käytetään liitteitä;
kiinnitettävä nitojalla tähän.



(ote top.kartasta N:o I333 09, Vörå. I:20 000)

1) Esihistoriallisen kohteen tarkastus: kunta, Väyri 65

2) Nimi, Holmäng 3) Kohteen laatu, röykkiö

4) Kylä, kylänosa, Rökiö

5) Tila, palsta, Rno. Söderberg, 2:13

6) Omistaja, vuokraaja, osoite, Johannes Söderberg, Väyri

7) Peruskartta, I333 09 Vörå x= 7005 26 y= 565 20 z= 30

8) Sijainti sanallisesti (talot, tiet, vesistöt) I), Väyriin kirkolta 1860m saan 18-90/60-00
 Knutsbackenista kaakkoon Pytarbackenin itäpuolella

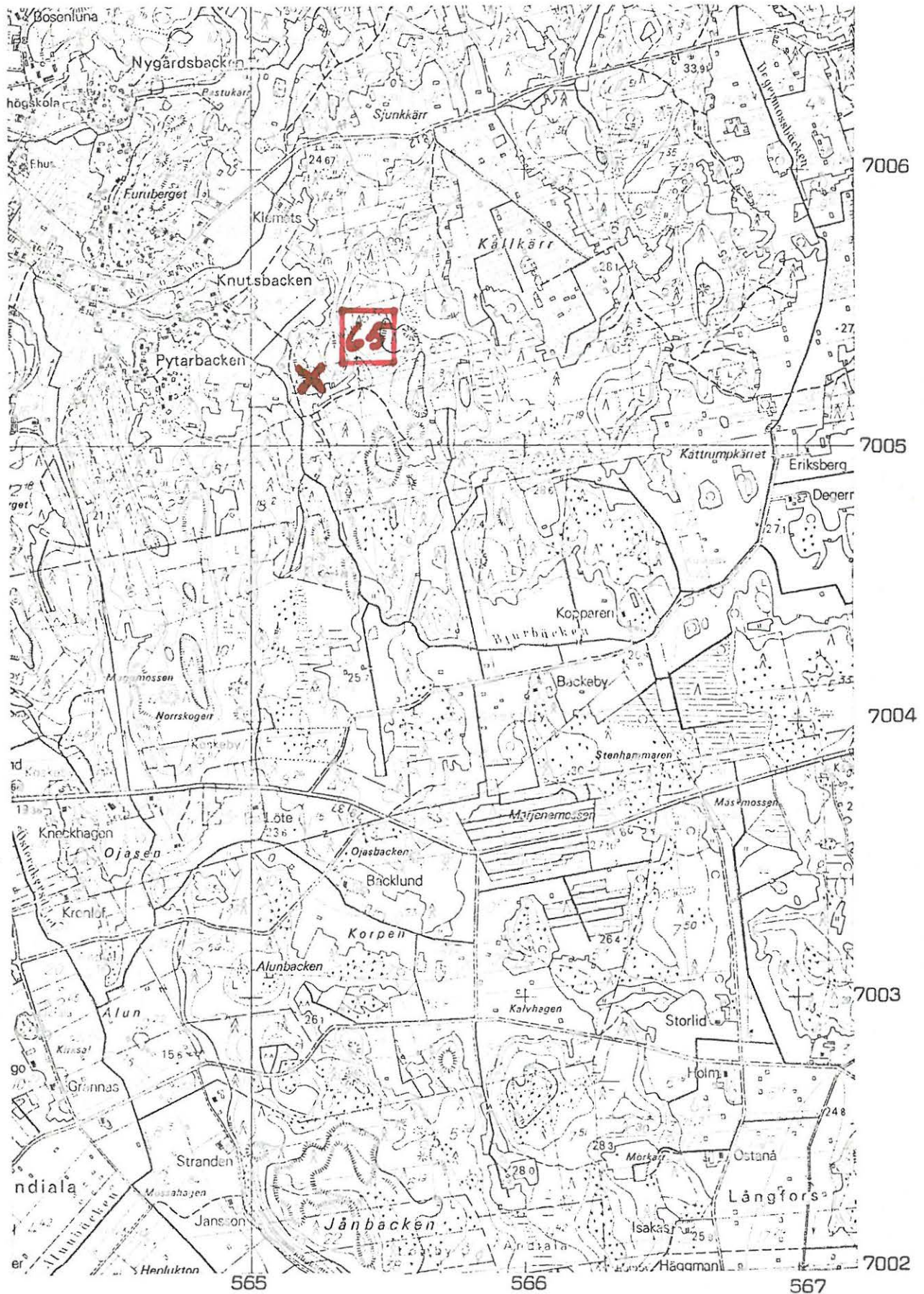
10) Maasto (laatu, muoto, maaperä, kasvillisuus, rakennukset, hiekkakuopat) I),
 Röykkiö on pohjois-eteläsuuntaisen mäntymetsää kasvavan mäen etelä-
 päässä.

11) Mj:n kuvaus I) Laakea sammalen peittämä röykkiö päännkokoisista ja isommis-
 ta kivistä. Röykkiön halkaisija on 9-10m, Röykkiön länsi-
 kulmassa on kuoppa.

12) Arvioitu laajuus,

13) Luokitusehdotus perusteluineen I) II

- 14) Ehdotus suoja-alueeksi.....
 - 15) Karttaluonnokset, piirroset.....
 - 16) Valokuvat.....
 - 17) Löydöt (suluisia aikaisemmat).....
 - 18) Kosketus maanomistajaan..... opas
 - 19) Havaintomahdollisuudet.....
 - 20) Lähteet (aika, ilmoitus, kirjallisuus, top-arkisto y.n.) I).....
 - 21) Tarkastukset, tutkimukset (ala) I).....
 - 22) Lähilöydöt.....
 - 23) Perimätieto.....
 - 24) Huomautuksia I).....
 - 25) Tarkastanut / 197.....
-) Tarvittaessa käytetään liitteitä;
kiinnitettävä nitrojalalla tähän.



(ote top.kartasta N:o I333 09, Vörå. I:20 000)

Vöyri 66

- 1) Esihistoriallisen kohteen tarkastus: kunta.....
- 2) Nimi Gulberghällorna..... 3) Kohteen laatu 5 röykkiötä.....
- 4) Kylä, kylänosa Tukkur.....
- 5) Tila, palsta, Rno Skott, 6:54.....
- 6) Omistaja, vuokraaja, osoite Frans ja Anna Renlund, Vöyri.....

7) Peruskartta I33307 Bertby 70II 78 567 74 40
 $x=$ $y=$, $z=$

- 8) Sijainti sanallisesti (talot, tiet, vesistöt) I) Tukkur-Kimo-tien kilometripylvästä
10/3 390m saan 20-75/60-00, Hallonbackenin ja Kullberghällorna välises-
sä metsämaastossa.

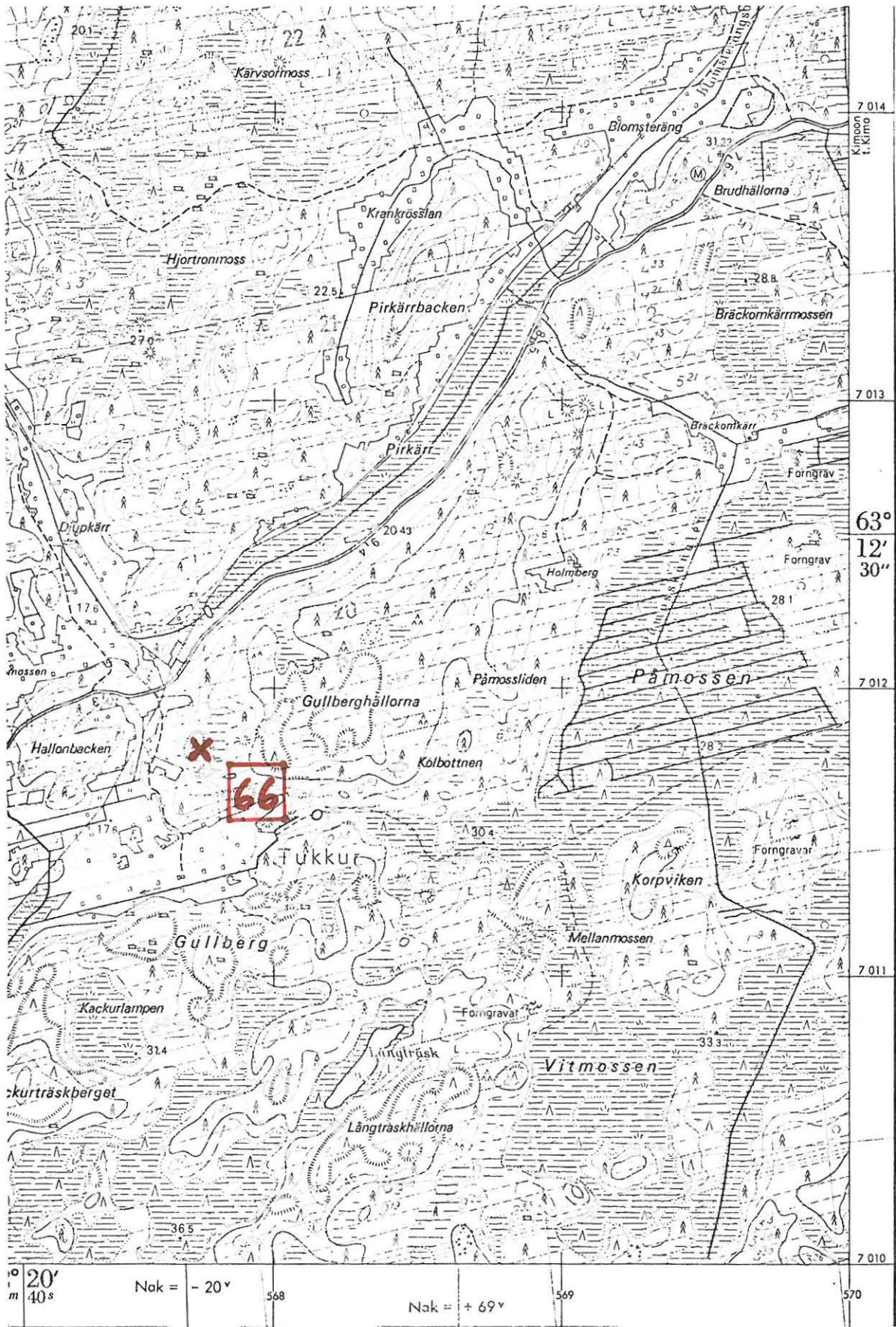
- 10) Maasto (laatu, muoto, maaperä, kasvillisuus, rakennukset, hiikkakuopat) I).....
Pohjois-eteläsuuntainen kalliopohjainen kivikkoharjanne. Röykkiöt ovat
harjanteen kaakkoislaidalla mustikkatyypin kuusimetsässä.

- II) Mj:n kuvaus I) I) päänkokoisista kivistä kasattu röykkiö -halkaisija 16m -
keskellä iso laakea kuoppa. 2) em:stä 10m saan 25-70/60-00 pitkänomainen
röykkiö, jonka molemmat päät laajemmat kuin keskusta; pohjoispäässä maa-
kivi ja kuopanne. 3) em:stä 10m saan 36-50/60-00 pieni röykkiö -halk.4m,
kork.0,7m - keskellä kuoppa. 4) em:stä 9m saan 34-00/60-00 kranssimainen
iso röykkiö - halkaisija 9m, kranssin leveys 1,5m. -5) em:ssä kiinni
(saan 19-00/60-00) pitkänomainen röykkiö, jossa neljä kuopannetta -
pituus 14m, leveys 5m.

- 12) Arvioitu laajuus.....

- 13) Luokitusehdotus perusteluineen I)..... II

- 14) Ehdotus suoja-alueeksi.....
 - 15) Karttaluonnokset, piirrookset.....
 - 16) Valokuvat.....
 - 17) Löydöt (suluisia aikaisemmat).....
 - 18) Kosketus maanomistajaan..... opas
 - 19) Havaintomahdollisuudet.....
 - 20) Lähteet (aika, ilmoitus, kirjallisuus, top-arkisto y.m.) I).....
 - 21) Tarkastukset, tutkimukset (ala) I).....
 - 22) Lähilöydöt.....
 - 23) Perimätieto.....
 - 24) Huomautuksia I).....
 - 25) Tarkastanut / 197.....
- I) Tarvittaessa käytetään liitteitä; kiinnitettävä nitojalla tähän.



(ote top.kartasta N:o I334 07, Bertby. I:20 000)

1) Esihistoriallisen kohteen tarkastus: kunta.....Vöyri 67

2) Nimi..... Högbacken 3) Kohteen laatu..... kivikehä

4) Kylä, kylänosa..... Lomby

5) Tila, palsta, Rno., Rasmuss, 5

6) Omistaja, vuokraaja, osoite..... Verner Rasmuss, Vöyri

7) Peruskartta I333 09 Vörå x= 7001 68 y= 562 38 z= 20

8) Sijainti sanallisesti (talot, tiet, vesistöt) I)..... Stenhammaren tilalta 450m saan 39-40/
60-00
Rasmusbackenista lounaaseen

10) Maasto (laatu, muoto, maaperä, kasvillisuus, rakennukset, hiekkakuopat) I).....

Koillis-lounaissuuntainen louhikkoinen metsämäki, jonka lounaispäässä
kohde sijaitsee.

II) Mj:n kuvaus I) ... Kivikehä siirtolohkareen kyljessä. Kivikehän ulkohalkaisija

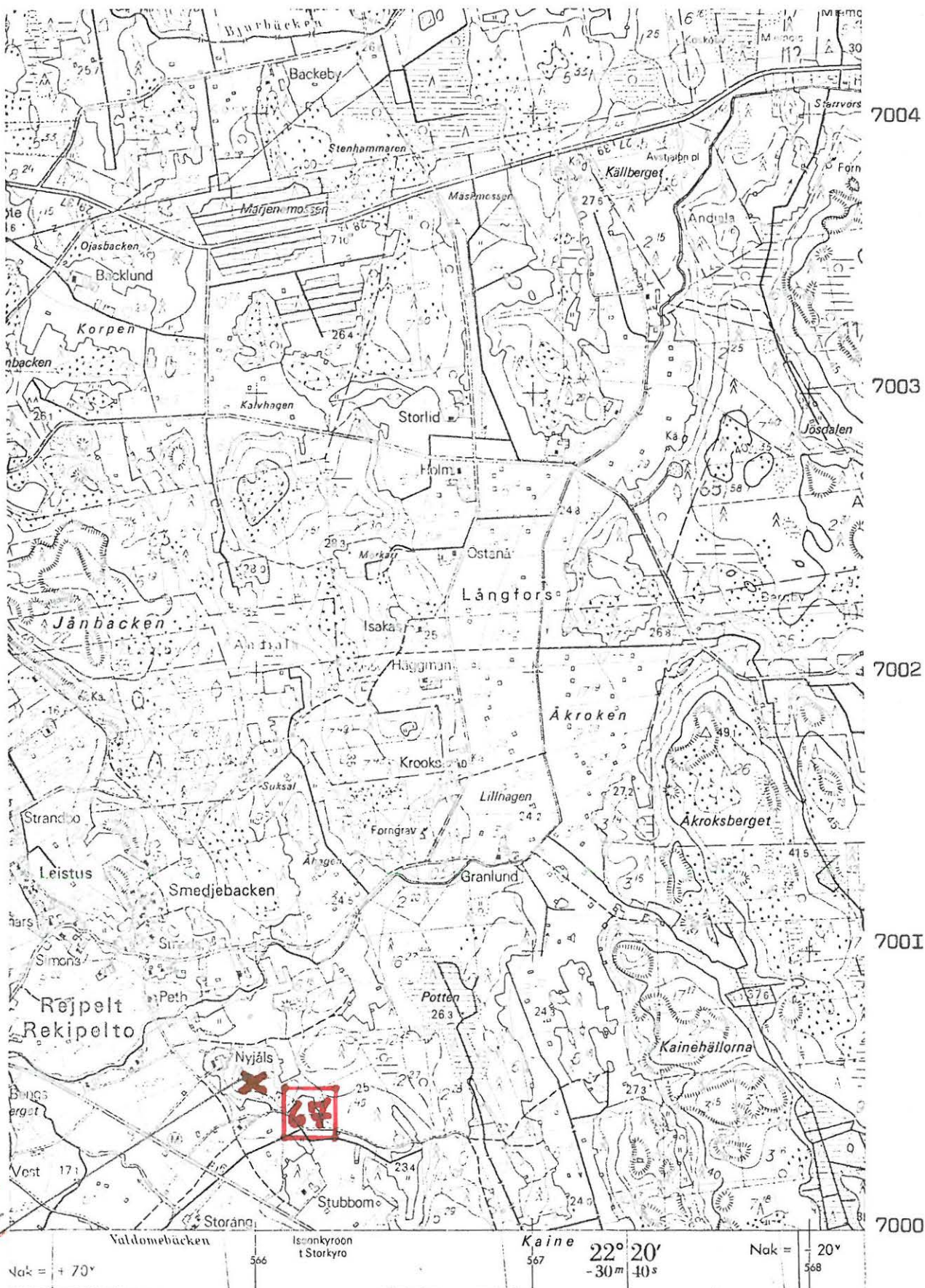
n.4m ja sisähalkaisija 3m. Kivikehän keskus kuopalla,

syvyys n.0,60sm - esihistoriallinen?

12) Arvioitu laajuus.....

13) Luokitusehdotus perusteluineen I)..... II

- 14) Ehdotus suoja-alueeksi.....
- 15) Karttaluonnokset, pi irrokset.....
- 16) Valokuvat:.....
- 17) Löydöt (suluisissa aikaisemmat):.....
- 18) Kosketus maanomistajaan..... mukana opas maanomistaja
- 19) Havaintomahdollisuudet.....
- 20) Lähteet (aika, ilmoitus, kirjallisuus, top-arkisto y.m.) I)
- 21) Tarkastukset; tutkimukset (ala) I)
- 22) Lähilöydöt.....
- 23) Perimätieto.....
- 24) Huomautuksia: I) esihistoriallinen ?
- 25) Tarkastanut / 197.....
- I) Tarvittaessa käytetään liitteitä; kiinnitettävä nitojalla tähän.



bl.
Vänri
1596

(ote top.kartasta N:o I333 09, Vörå. I:20 000)

Vöyri 68

1) Esihistoriallisen kohteen tarkastus: kunta

2) Nimi... Stobbland

3) Kohteen laatu... "pirunpelto"

4) Kylä, kylänosa... Lomby

5) Tila, palsta, Rno

6) Omistaja, vuokraaja osoite... Kurt Backlund, Vöyri

7) Peruskartta... I333 09 Vörå, x= 700I 66, y= 562 I4, z= 20

8) Sijainti sanallisesti (talot, tiet, vesistöt) I)

Stenhammaren tilalta 680m saan 40-90/60-00

10) Maasto (laatu, muoto, maaperä, kasvillisuus, rakennukset, hiekkakuopat) I)

Kaakois-lounaissuuntainen louhikkoharjanne, jonka etelä-kaakko
päässä pirunpelto sijaitsee.

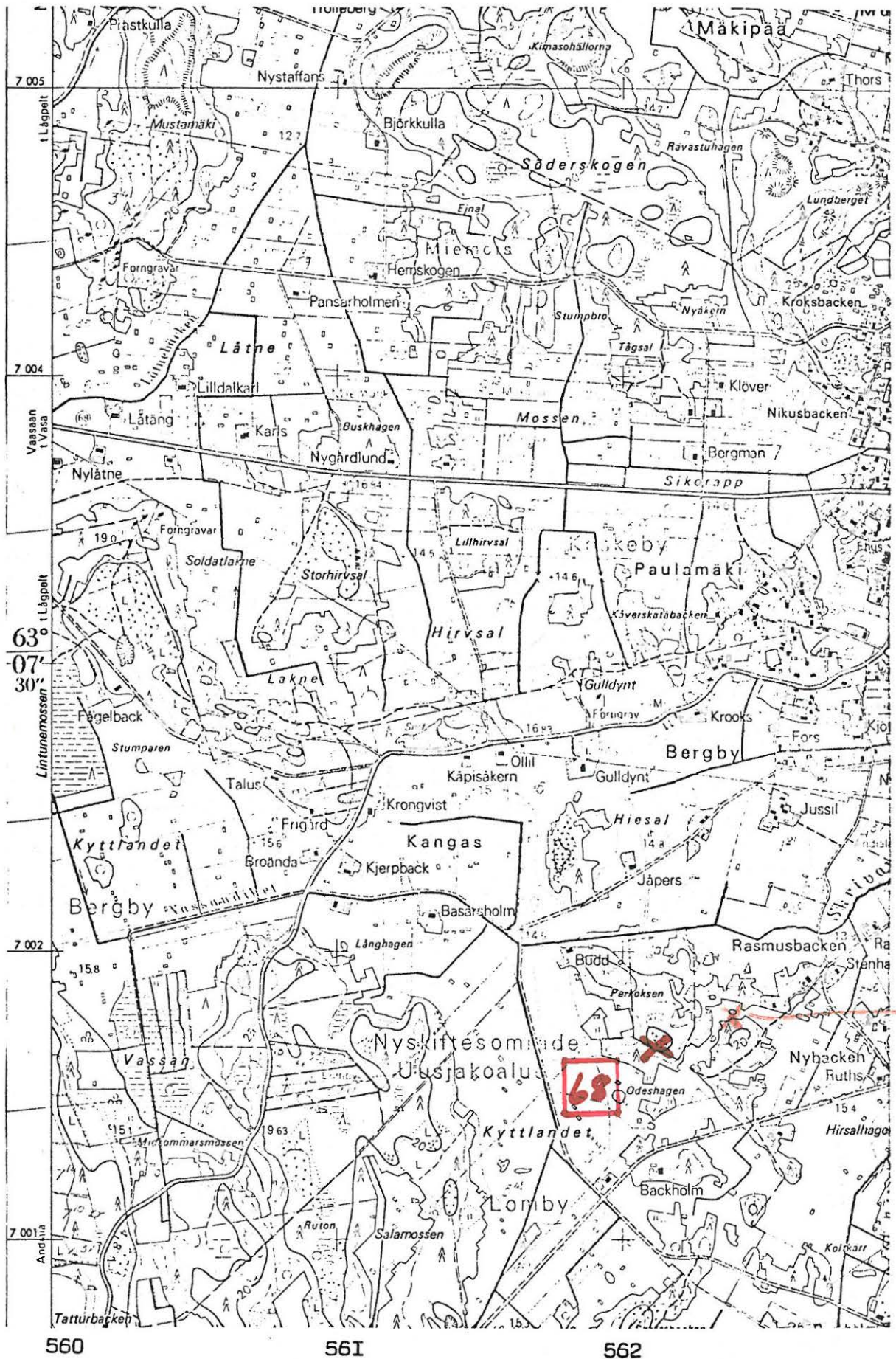
11) Mj:n kuvaus I)

12) Arvioitu laajuus

13) Luokitusehdotus perusteluineen I)

- 14) Ehdotus suoja-alueeksi.....
- 15) Karttaluonnokset, pi irrokset.....
- 16) Valokuvat.....
- 17) Löydöt (suluissa aikaisemmat).....
- 18) Kosketus maanomistajaan..... **opas V. Rasmus**
- 19) Havaintomahdollisuudet.....
- 20) Lähteet (aika, ilmoitus, kirjallisuus, top-arkisto y.m.) I).....
- 21) Tarkastukset, tutkimukset (ala) I).....
- 22) Lähilöydöt.....
- 23) Perimätieto.....
- 24) Huomautuksia I).....
- 25) Tarkastanut / 177.....

I) Tarvittaessa käytetään liitteitä; kiinnitettävä nitojalla tähän.



(ote top.kartasta N:o I333 09, Vöyrä. I:20 000)

1) Esihistoriallisen kohteen tarkastus: kunta..... Vöyri 69

2) Nimi... Öidishagan 3) Kohteen laatu... kivilatomus ja röykkiöitä? ..

4) Kylä, kylänosa... Lomby

5) Tila, palsta, Rno... Budd (uusjakoalue)

6) Omistaja, vuokraaja, osoite... Johannes Budd, Vöyri

7) Peruskartta... I333 09 Vörå, x= 700I 97, y= 56I 86, z= n.20

8) Sijainti sanallisesti (talot, tiet, vesistöt) I)... Stenhammaren tilasta 900m saan 45-30/60-00

Perkoksen metsän länsi-luoteispäässä, Buddsin tilan kaakkoispuolella.

10) Maasto (laatu, muoto, maaperä, kasvillisuus, rakennukset, hiekkakuopat) I).....

Länsi-luoteissuuntainen louhikkoinen harjanne, kasvaa sekametsää.

Löytöalue harjanteen luoteispäässä.

II) Mj:n kuvaus I) N.5m pitkä kivilatomus, jonka paksuus 1m. Esihistoriallinen?

Useita hyvin epämääräisiä röykkiöitä. Kaiveltu - löytynyt

hiiltä tilan emännän kertoman mukaan.

12) Arvioitu laajuus.....

13) Luokitusehdotus perusteluineen I)..... II

- 14) Ehdotus suojaj-alueeksi.....
- 15) Karttaluonnokset, piirrokset.....
- 16) Valokuvat.....
- 17) Löydöt (sulussa aikaisemmat).....
- 18) Kosketus maanomistajaan oppaana opas V. Rasmus
- 19) Havaintomahdollisuudet.....
- 20) Lähteet (aika, ilmoitus, kirjallisuus, top-arkisto yms.) I).....
- 21) Tarkastukset, tutkimukset (ala) I).....
- 22) Lähilöydöt.....
- 23) Perimätieto.....
- 24) Huomautuksia I).....
- 25) Tarkastanut / 197.....

I) : Tarvittaessa käytetään liitteitä; kiinnitettävä nitojalla tähän.



560

561

562

(ote top.kartasta N:o I333 09, Vörrå. I:20 000)

Vöyri 70

- 1) Esihistoriallisen kohteen tarkastus: kunta.....
- 2) Nimi..... Trekant.....
- 3) Kohteen laatu..... röykkiö.....
- 4) Kylä, kylänosa..... Miemoinen.....
- 5) Tila, palsta, Rno..... Trekant, 3:4I.....
- 6) Omistaja, vuokraaja, osoite..... Lennart Grimsin perikunta, Vöyri.....

7) Peruskartta..... I333 06 Mullo..... x= 7004 34²..... y= 559 30..... z= 22,5-25

8) Sijainti sanallisesti (talot, tiet, vesistöt) I)..... Lågpeltkankaan rauhoitetusta kalmistoalueesta 420m saan 03-25/60-00, Latjineliden kalmiston koillispuolella n.50m päässä siitä, talvitien ja metsäojan kainalossa.

10) Maasto (laatu, muoto, maaperä, kasvillisuus, rakennukset, hiekkakuopat) I).....
Rehevää mustikkatyypin sekametsää. Röykkiö talvitien ja metsäojan kainalossa n.3m päässä röykkiön pohjoispuolella.

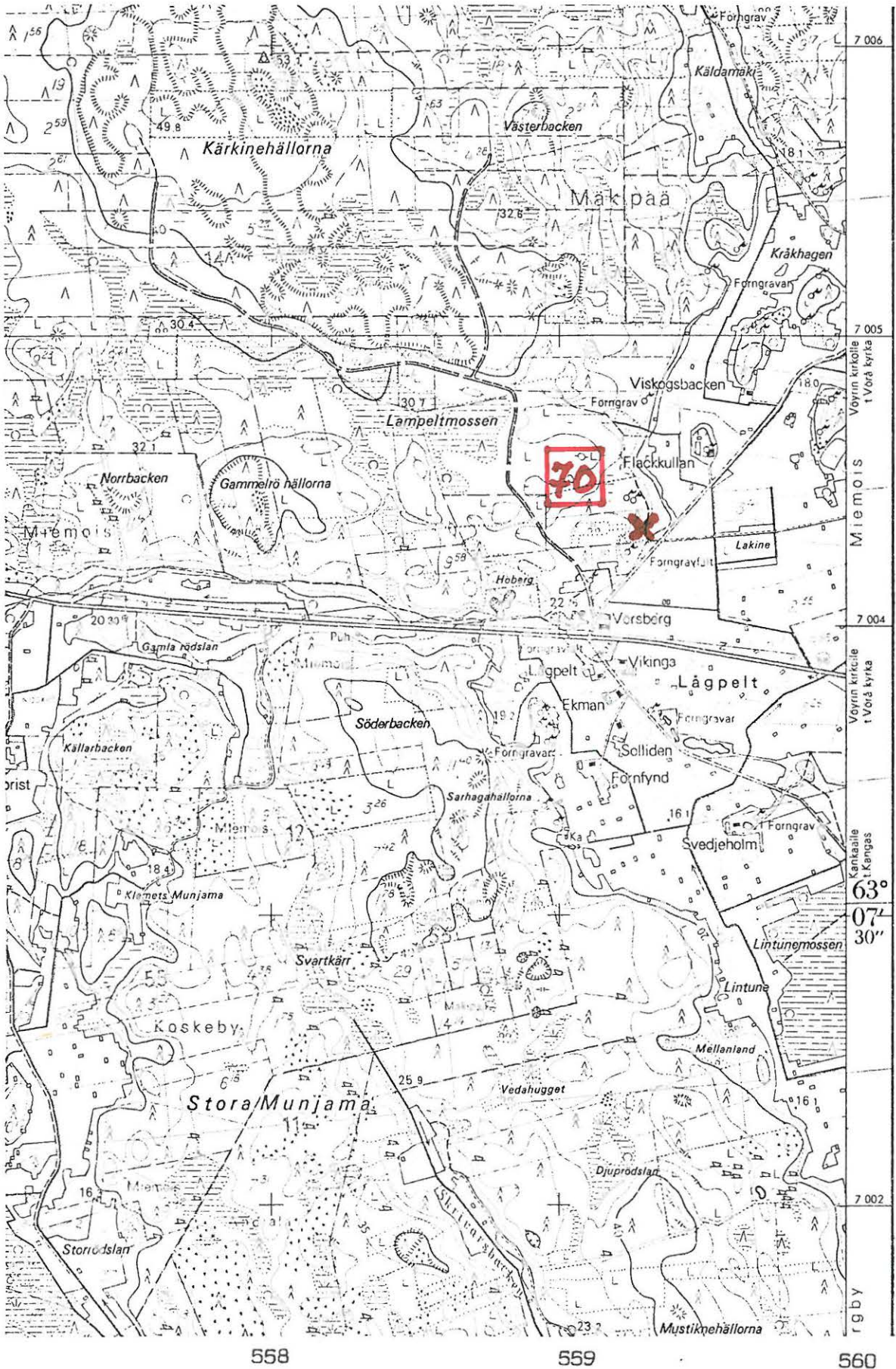
II) Mj:n kuvaus I)..... Useiden isojen maakivien ympärille koottu röykkiö, jonka halkaisija on n.18m. Iso maakivi 'silmäkivenä'. Röykkiö sammalen peitossa ja päällä kasvaa kuusia.

12) Arvioitu laajuus.....

13) Luokitusehdotus perusteluineen I)..... II

- 14) Ehdotus suoja-alueeksi.....
- 15) Karttaluonnokset; piirrookset.....
- 16) Valokuvat.....
- 17) Löydöt (suluissa aikaisemmat).....
- 18) Kosketus maanomistajaan..... opas
- 19) Havaintomahdollisuudet.....
- 20) Lähteet (aika, ilmoitus; kirjallisuus; top-arkisto y.n.) I).....
- 21) Tarkastukset; tutkimukset (ala) I).....
- 22) Lähilöydöt.....
- 23) Perimätieto.....
- 24) Huomautuksia I)..... peruskartalla
- 25) Tarkastanut/..... 1977..... II

I) Tarvittaessa käytetään liitteitä;
 kiinnitettävä nitojalla tähän.



(ote top.kartasta N:o I333 06, Mullo. I:20 000)

1) Esihistoriallisen kohteen tarkastus: kunta..... Vöyri 7I

2) Nimi..... Vesimäki 3) Kohteen laatu..... kivekautinen löytöpaikka

4) Kylä, kylänosa..... Andiala, Vesiluoma

5) Tila, palsta, Rno..... Vesimäki

6) Omistaja, vuokraaja osoite..... Erkki Haapoja, Vöyri

7) Peruskartta..... 23II 06 Ylihärmä, x= 7005 40, y= 432 74, z= 50-52,5

8) Sijainti sanallisesti (talot, tiet, vesistöt) I).....

10) Maasto (laatu, muoto, maaperä, kasvillisuus, rakennukset, hiekkakuopat) I).....

kesannolla oleva tasainen pelto

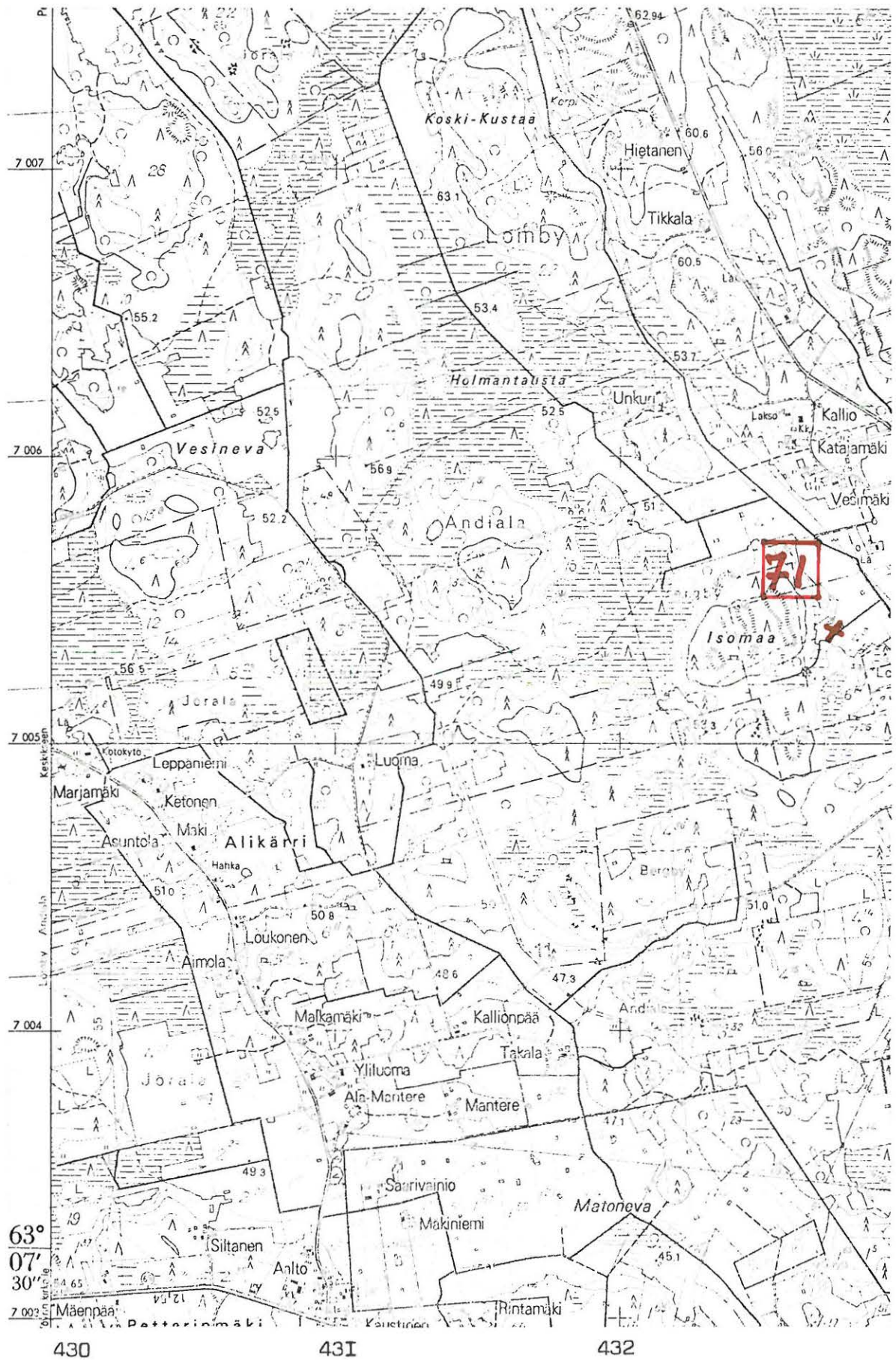
II) Mj:n kuvaus I)

12) Arvioitu laajuus.....

13) Luokitusehdotus perusteluineen I).....

- 14) Ehdotus suoja-alueeksi.....
- 15) Karttaluonnokset, piirroukset.....
- 16) Valokuvat.....
- 17) Löydöt (suluissa aikaisemmat). (venekirveen puolikas KM9383)
- 18) Kosketus maanomistajaan..... oppaana opas maanomistaja
- 19) Havaintomahdollisuudet.....
- 20) Lähteet (aika, ilmoitus, kirjallisuus, top-arkisto y.m.)-l).....
 Top-arkisto: esineen löysi 1929 tallollisen tytär Ida Vesimäki heinänteossa.
 N.40vuotta aikaisemmin oli läheltä löytynyt yksinkertaisempi varsireikäkir-
 ves.
- 21) Tarkastukset, tutkimukset (ala)-l).....
- 22) Lähilöydöt.....
- 23) Perimätieto.....
- 24) Huomautuksia-l).....
- 25) Tarkastanut:/..... 197.....
- l) Tarvittaessa käytetään liitteitä; kiinnitettävä nitojalla tähän.

VÖYRI 71



(ote top.kartasta N:o 23II 06, Ylihärmä. I:20 000)

14. Eyr 944 01 00 63
ISTANKANGAS

Asp
S.I03

Vöyri 72

1) Esihistoriallisen kohteen tarkastus: kunta.....

2) Nimi..... Istankangas 3) Kohteen laatu..... kivekautinen löytöpaikka

4) Kylä, kylänosa..... Reipelt

5) Tila, palsta, Rno..... Reipeltin kylän yhteismaata

6) Omistaja, vuokraaja osoite.....

.....

7) Peruskartta..... I333 I2+23II 03 Kaurajärvi 7000 - 425 - 42,5-45
....., x=....., y=....., z=.....

8) Sijainti sanallisesti (talot, tiet, vesistöt) I).....

.....

.....

.....

10) Maasto (laatu, muoto, maaperä, kasvillisuus, rakennukset, hiekkakuopat) I).....

.....

.....

.....

.....

.....

.....

.....

II) Mj:n kuvaus I).....

.....

.....

.....

.....

.....

.....

.....

.....

12) Arvioitu laajuus.....

13) Luokitusehdotus perusteluineen I).....

.....

.....

14) Ehdotus suoja-alueeksi.....

15) Karttaluonnokset, piirrokset.....

16) Vaiokuvat.....

17) Löydöt (suluissa aikaisemmat)..... (poikkikirves KM To447:I)

18) Kosketus maanomistajaan..... opas.....

19) Havaintomahdollisuudet.....

20) Lähteet (aika, ilmoitus, kirjallisuus, top-arkisto y.m.) I).....

Top-arkisto : Juho Bengs löysi v.1936 esineen sorakasasta; maa oli tuotu

Hejpell kylän soranotto paikalta Kaurajärveltä - kysymyksessä todennäköisesti

Istankankaan soranotto paikka. ks. NO VÖYRI 63.

21) Tarkastukset, tutkimukset (ala) I).....

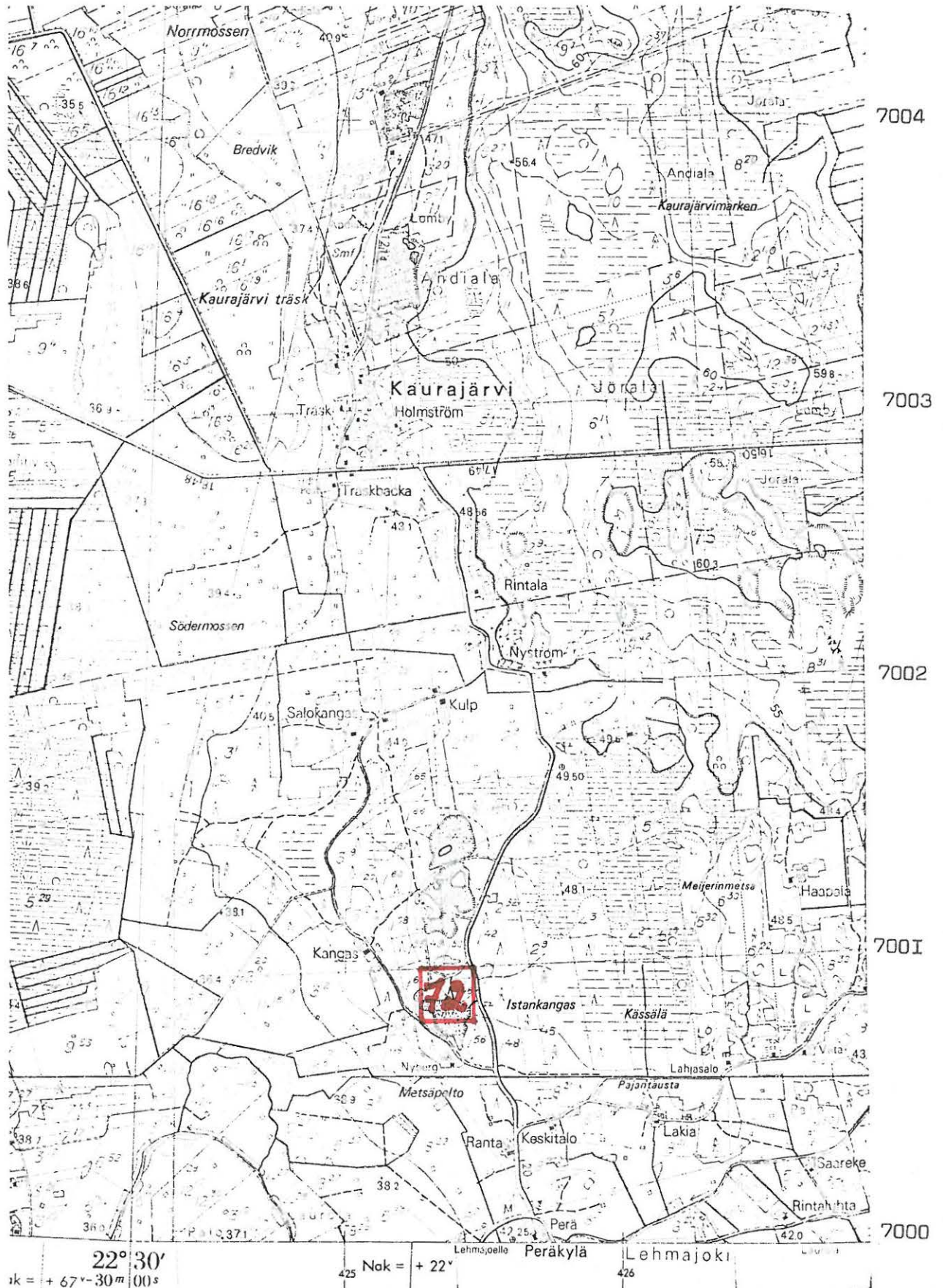
22) Lähilöydöt.....

23) Perimätieto.....

24) Huomautuksia I).....

25) Tarkastanut / 197.....

I) Tarvittaessa käytetään liitteitä; kiinnitettävä nitojalla tähän.



22° 30'
Nok = + 67° - 30' 00"

425 Nok = + 22°

426

(ote top.kartasta N:o I333 I2 + 23II 03, Kaurajärvi. I:20 000)

Vöyri 73

1) Esihistoriallisen kohteen tarkastus: kunta

2) Nimi, Knuts

3) Kohteen laatu, kivikautinen löytöpaikka

4) Kylä, kylänosa, Rökiö

Knuts, 8

5) Tila, palsta, Rno

6) Omistaja, vuokraaja, osoite

7) Peruskartta

I333 I2+23II 03 KAUREAJÄRVI 7009 -

x= 575 -

y= z= 40

8) Sijainti sanallisesti (talot, tiet, vesistöt) I)

10) Maasto (laatu, muoto, maaperä, kasvillisuus, rakennukset, hiekkakuopat) I)

II) Mj:n kuvaus I)

12) Arvioitu laajuus

13) Luokitusehdotus perusteluineen I)

14) Ehdotus suoja-alueeksi.....

15) Karttaluonnokset, piirrokset.....

16) Valokuvat.....

17) Löydöt (suluissa aikaisemmat) (reikäkirveen teräkatkelma KM I0467)

18) Kosketus maanomistajaan..... opas.....

19) Havaintomahdollisuudet.....

20) Lähteet (aika, ilmoitus, kirjallisuus, top-arkisto y.m.) I)

Top-arkisto.

21) Tarkastukset, tutkimukset (ala) I)

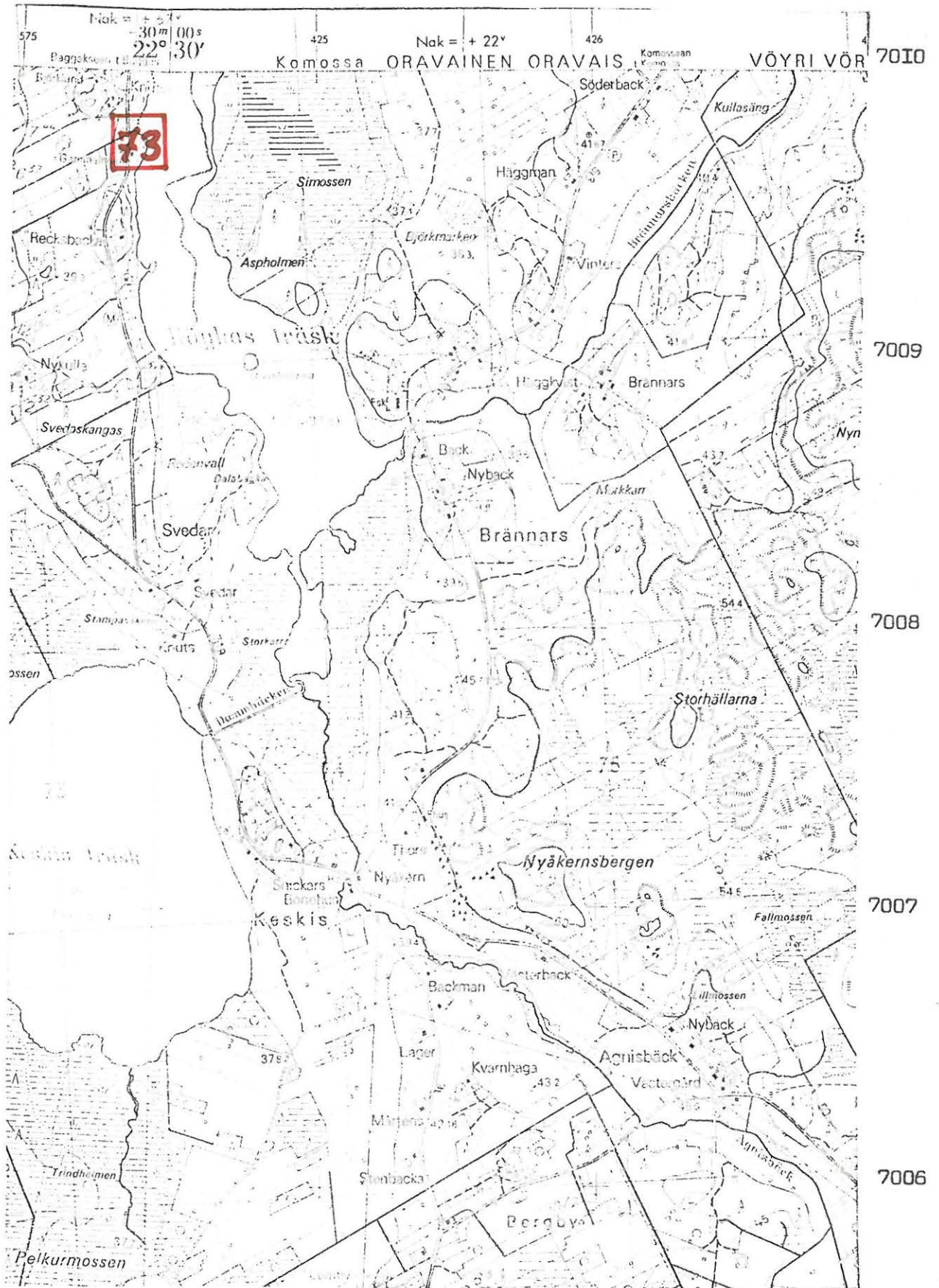
22) Lähilöydöt.....

23) Perimätieto.....

24) Huomautuksia I)

25) Tarkastanut / 197

) Tarvittaessa käytetään liitteitä; kiinnitettävä nitojalla tähän.



(ote top.kartasta N:o I333 I2 + 23II 03, Kaurajärvi. I:20 000)

Vöyri 74

1) Esihistoriallisen kohteen tarkastus: kunta.....

2) Nimi... Rasmusbacken..... 3) Kohteen laatu kivikautinen löytöpaikka ?.....

4) Kylä, kylänosa... Lomby.....

5) Tila, palsta, Rno... Rasmuss, 5.....

6) Omistaja, vuokraaja osoite... Verner Rasmus, Vöyri.....

7) Peruskartta... 1333 09 Vöyrä x= 7001 93 y= 562 64 z= n.15.....

8) Sijainti sanallisesti (talot, tiet, vesistöt) I).....

10) Maasto (laatu, muoto, maaperä, kasvillisuus, rakennukset, hiekkakuopat) I).....

viljelty pelto

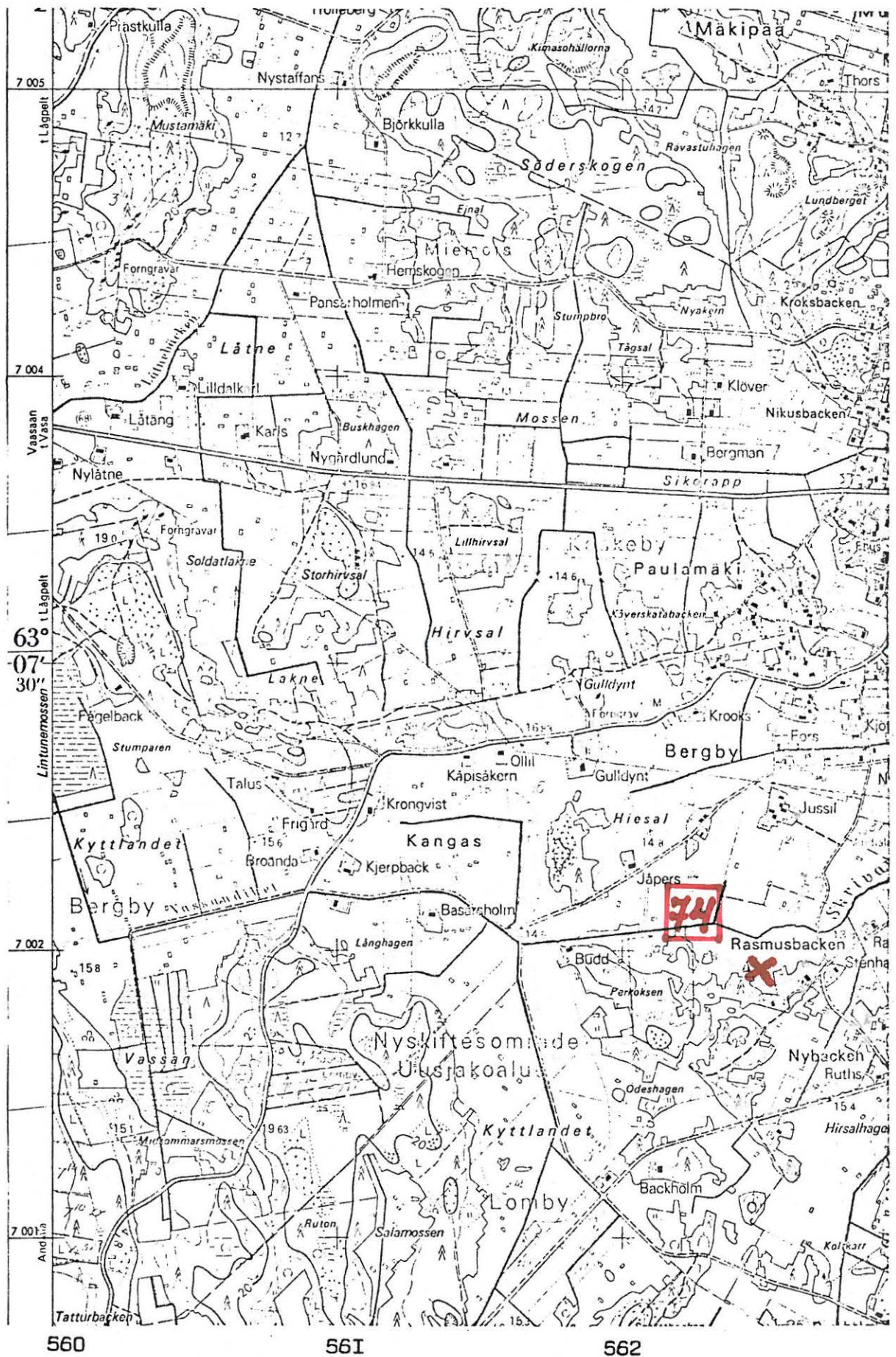
II) Mj:n kuvaus I).....

12) Arvioitu laajuus.....

13) Luokitusehdotus perusteluineen I).....

- 14) Ehdotus suoja-alueeksi:
- 15) Karttaluonnokset, piirrokset:
- 16) Valokuvat:
- 17) Löydöt (sulūissa aikaisemmat) (kivesineen katkelma ? KM IO470)
- 18) Kosketus maanomistajan oppaana opas maanomistaja
- 19) Havaintomahdollisuudet:
- 20) Lhteet (aika, ilmoitus, kirjallisuus; top-arkisto y.m.) I) Top-arkisto
- 21) Tarkastukset, tutkimukset (ala) I)
- 22) Lhilydyt:
- 23) Perimätieto:
- 24) Huomautuksia I)
- 25) Tarkastanut / 197

I) Tarvi ftäessä käytetään liitteitä; kiinnitettävä nitojalla tähän.



(ote top.kartasta N:o I333 09, Vöyri. I:20 000)

Vöyri 75

1) Esihistoriallisen kohteen tarkastus: kunta.....

2) Nimi Stomporen..... 3) Kohteen laatu kivikautinen löytöpaikka.....

4) Kylä, kylänosa Koskenkylä.....

5) Tila, palsta, Rno.....

6) Omistaja, vuokraaja osoite, nyk.omist. Max Skärp, Vöyri.....

7) Peruskartta I333 09 Vörå x= 7004 - y= 56I - z= n.20.....

8) Sijainti sanallisesti (talot, tiet, vesistöt) I).....

10) Maasto (laatu, muoto, maaperä, kasvillisuus, rakennukset, hiekkakuopat) I).....

II) Mj:n kuvaus I).....

12) Arvioitu laajuus.....

13) Luokitusehdotus perusteluineen I).....

14) Ehdotus suoja-alueeksi.....
.....

15) Karttaluonnokset, piirroukset.....

16) Valokuvat.....
.....

17) Löydöt (suluissa aikaisemmat)..... (pallomainen nuijakivi KM II207)
.....

18) Kosketus maanomistajaan..... ent.maanomistaja löytäjä opas

19) Havaintomahdollisuudet.....

20) Lähteet (aika, ilmoitus, kirjallisuus, top-arkisto ym.) l)
Top-arkisto

21) Tarkastukset, tutkimukset (ala) l).....

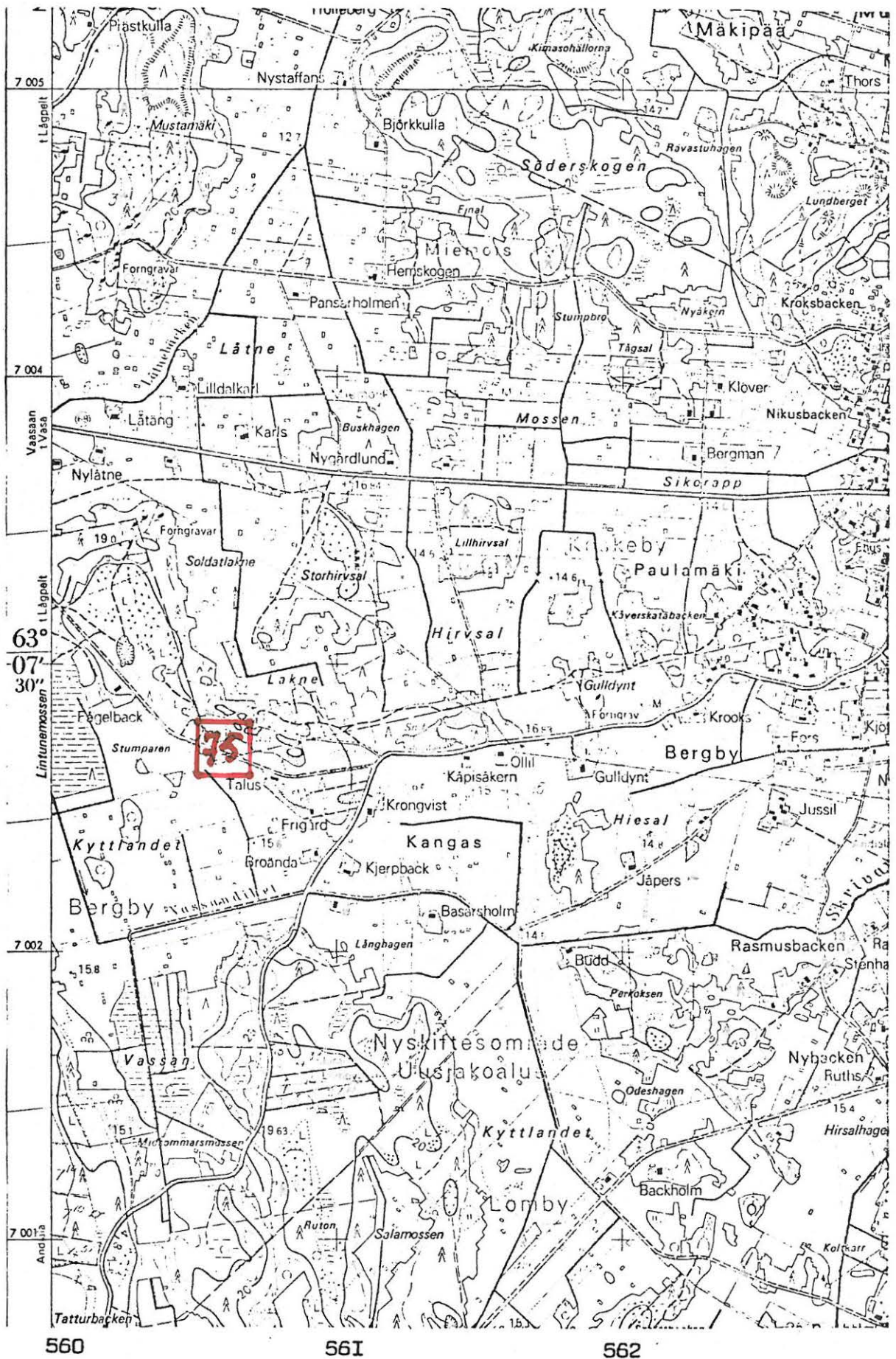
22) Lähilöydöt.....

23) Perimätieto.....

24) Huomautuksia l).....

25) Tarkastanut..... /..... 197.....

) Tarvittaessa käytetään liitteitä;
kiinnitettävä nitojalla tähän.



(ote top.kartasta N:o I333 09, Vörå. I:20 000)

Vöyri 76

1) Esihistoriallisen kohteen tarkastus: kunta

Gullberget

kivik. löytöpaikka

2) Nimi: 3) Kohteen laatu:

4) Kylä, kylänosa: Rökiö

5) Tila, palsta, Rno:

6) Omistaja, vuokraaja, osoite:

I333 I2+23II 03 Kaurajärvi

7) Peruskartta: x= 7008- / 7009-, y= 574- / 575-, z= n.40

8) Sijainti sanallisesti (talot, tiet, vesistöt) I):

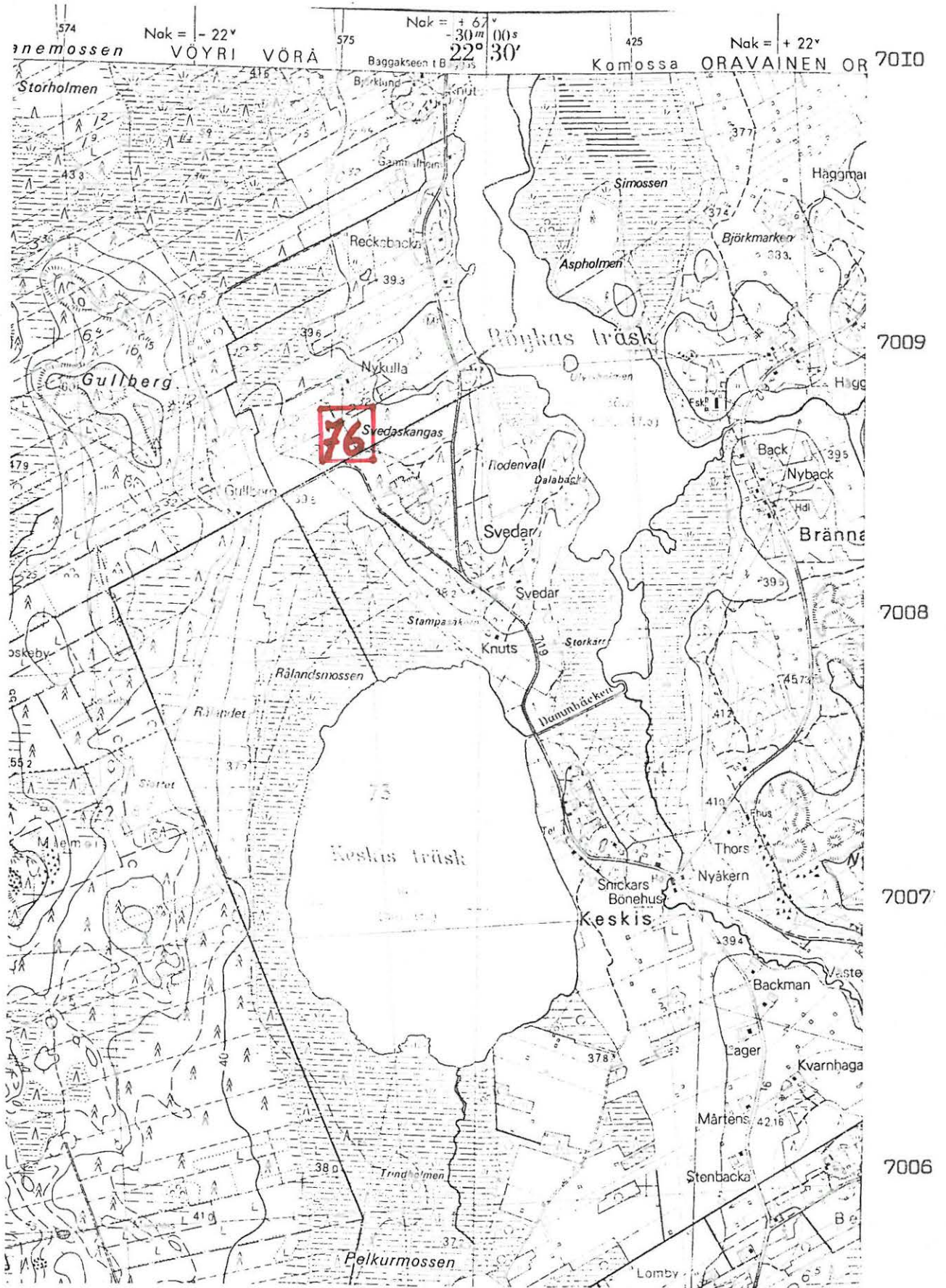
10) Maasto (laatu, muoto, maaperä, kasvillisuus, rakennukset, hiekkakuopat) I):

11) Mj:n kuvaus I):

12) Arvioitu laajuus:

13) Luokitusehdotus perusteluineen I):

- 14) Ehdotus suoja-alueeksi.....
- 15) Karttaluonnokset, piirrokset.....
- 16) Valokuvat.....
- 17) Löydöt (suluissa aikaisemmat) (poikkikirves KM 8999).....
- 18) Kosketus maanomistajaan..... opas.....
- 19) Havaintomahdollisuudet.....
- 20) Lähteet (aika, ilmoitus, kirjallisuus, top-arkisto ym.) I)
 Top-arkisto : " Gullbergetin alapuolelta, Vöyrin pappilan maalta;
 n.1,5 km länteen Röykasträskin järvestä ".
- 21) Tarkastukset, tutkimukset (ala) I) I) I)
- 22) Lähilöydöt.....
- 23) Perimätieto.....
- 24) Huomautuksia I) I) I)
- 25) Tarkastanut / 197..... I) I)
- I) Tarvittaessa käytetään liitteitä;
 kiinnitettävä nitojalla tähän.



(ote top.kartasta N:o I333 I2 + 23II 03, Kaurajärvi. I:20 000)

Vöyri 77

1) Esihistoriallisen kohteen tarkastus: kunta.....

2) Nimi..... Träskhagen 3) Kohteen laatu..... kivik. löytöpaikka

4) Kylä, kylänosa..... Rökiö

5) Tila, palsta, Rno..... Smeds

6) Omistaja, vuokraaja osoite.....

7) Peruskartta..... I334 IO+ 23I2 OI Kimo 70IO- y= 574- z= n.40-45

8) Sijainti sanallisesti (talot, tiet, vesistöt) I).....

10) Maasto (laatu, muoto, maaperä, kasvillisuus, rakennukset, hiekkakuopat) I).....

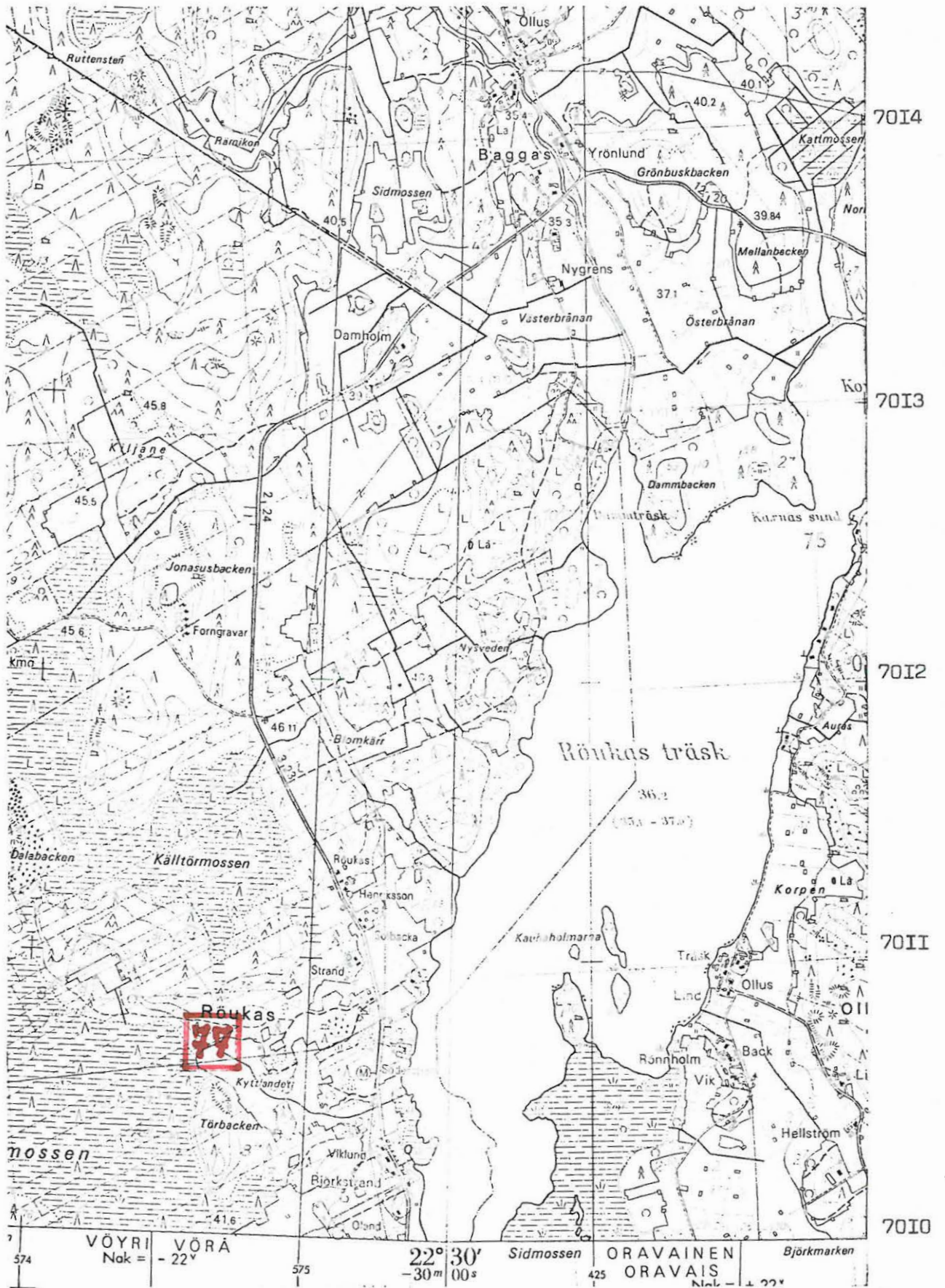
II) Mj:n kuvaus I)

12) Arvioitu laajuus.....

13) Luokitusehdotus perusteluineen I).....

- 14) Ehdotus suoja-alueeksi.....
- 15) Karttaluonnokset, piirrokset.....
- 16) Valokuvat.....
- 17) Löydöt (suluissa aikaisemmat) (reikäkivi KM I0242)
- 18) Kosketus maanomistajaan..... opas
- 19) Havaintomahdollisuudet.....
- 20) Lähteet (aika, ilmoitus, kirjallisuus, top-arkisto ym.) I)
- Top.arkisto: " Arvid Smedsin talon maalta nk. Träskhagenista uutis-
raiviosta suon ja kuokinnan alaisena olevan mäntykankaan rajalta.
Vanhaan Johan Träskin omistamaan kestikievariin on 200m N".
- 21) Tarkastukset, tutkimukset (ala) I)
- 22) Lähilöydöt.....
- 23) Perimätieto.....
- 24) Huomautuksia I)
- 25) Tarkastanut / 197

I) Tarvittaessa käytetään liitteitä;
kiinnitettävä nitojalla tähän.

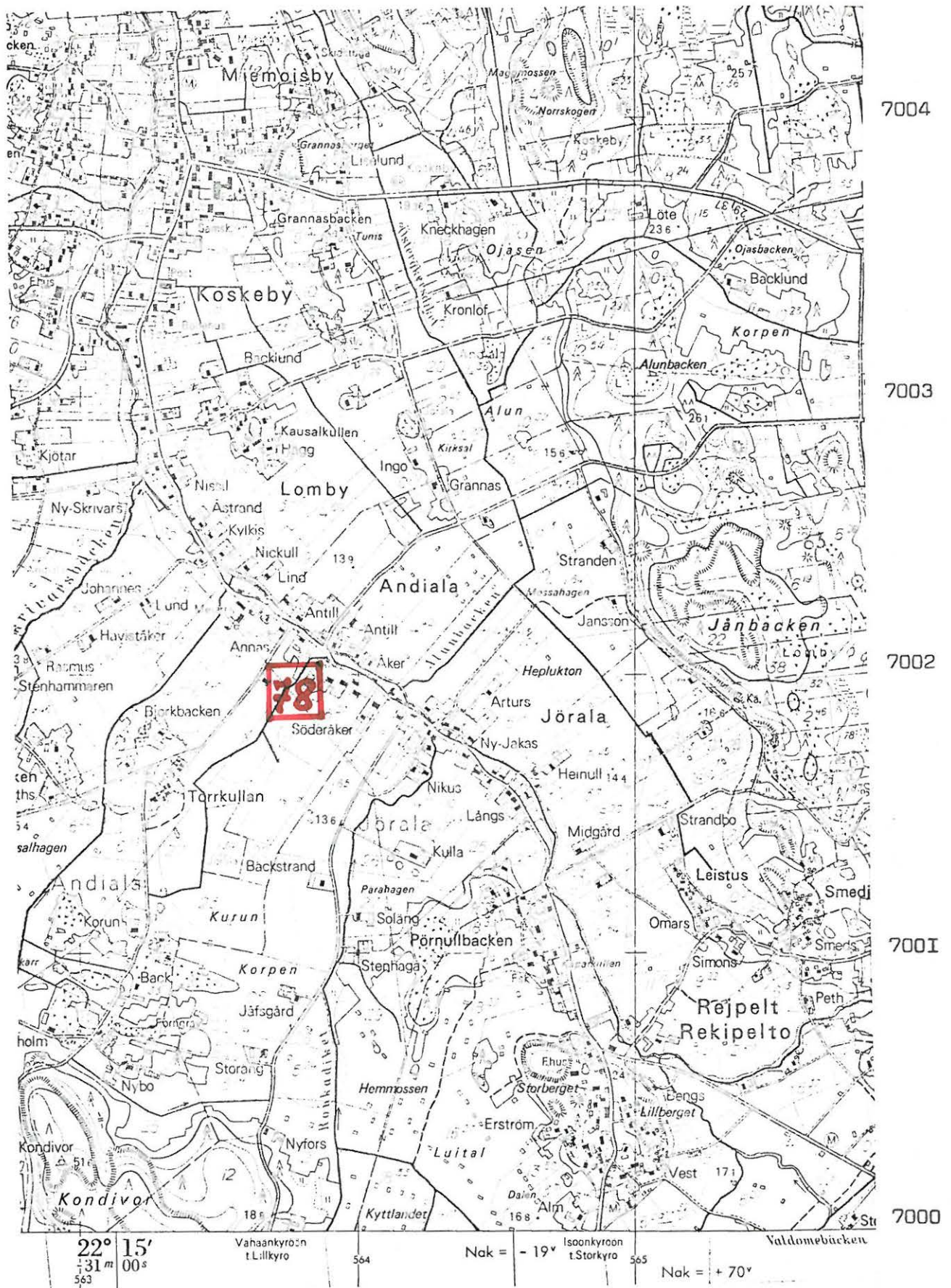


(ote top.kartasta N:o I334 IO + 23I2 OI, Kimo. I:20 000)

- 1) Esihistoriallisen kohteen tarkastus: kunta..... Väyri 78
- 2) Nimi..... 3) Kohteen laatu..... kivik. löytöpaikka
- 4) Kylä, kylänosa..... Lamby
- 5) Tila, palsta, Rno..... "Thorsin talon maalta Väyri-joen törmältä"
- 6) Omistaja, vuokraaja osoite.....
- 7) Peruskartta I333 09 Vörå x= 700I- y= 563- z= n. IO-I5
- 8) Sijainti sanallisesti (talot, tiet, vesistöt) I).....
- 10) Maasto (laatu, muoto, maaperä, kasvillisuus, rakennukset, hiekkakuopat) I).....
- 11) Mj:n kuvaus I).....
- 12) Arvioitu laajuus.....
- 13) Luokitusehdotus perusteluineen I).....

- 14) Ehdotus suoja-alueeksi.....
- 15) Karttaluonnokset, piirrokset.....
- 16) Valokuvat.....
- 17) Löydöt (suluissa aikaisemmat)..... (puukoukku KM I0447: 2).
- 18) Kosketus maanomistajaan..... opas
- 19) Havaintomahdollisuudet.....
- 20) Lähteet (aika, ilmoitus, kirjallisuus, top-arkisto ym.) I)
 Top.arkisto:" Thorsin talon maalta ja kohdalta Vähänkyrön tienhaarasta runsas 0,5 km Vöyrinjoen itäpuolta etelään. Esine löytyi korkeajännitepaalua kaivettaessa joentörmään."
- 21) Tarkastukset, tutkimukset (ala) I)
- 22) Lähilöydöt.....
- 23) Perimätieto.....
- 24) Huomautuksia I)
- 25) Tarkastanut / 197

I) Tarvi ttaessa käytetään liitteitä; kiinnitettävä nitojalla tähän.



22° 15' 31" m 00" s
563

Vahaankyroon
t.Lillkyro

564

Nak = - 19°

Isoonkyroon
t.Storkyro

565

Nak = + 70°

Valdomebacken

(ote top.kartasta N:o I333 09, Vöörä. I:20 000)

Vöyri 79

1) Esihistoriallisen kohteen tarkastus: kunta.....

kivik. löytöpaikka

2) Nimi..... 3) Kohteen laatu.....

4) Kylä, kylänosa..... Räkilä

5) Tila, palsta, Rno..... Wallim

6) Omistaja, vuokraaja osoite.....

7) Peruskartta....., x=....., y=....., z=.....
1333 I2+23II 03 Käurajärvi 7009- 575- n.40

8) Sijainti sanallisesti (talot, tiet, vesistöt) I).....

10) Maasto (laatu, muoto, maaperä, kasvillisuus, rakennukset, hiekkakuopat) I).....

II) Mj:n kuvaus I)

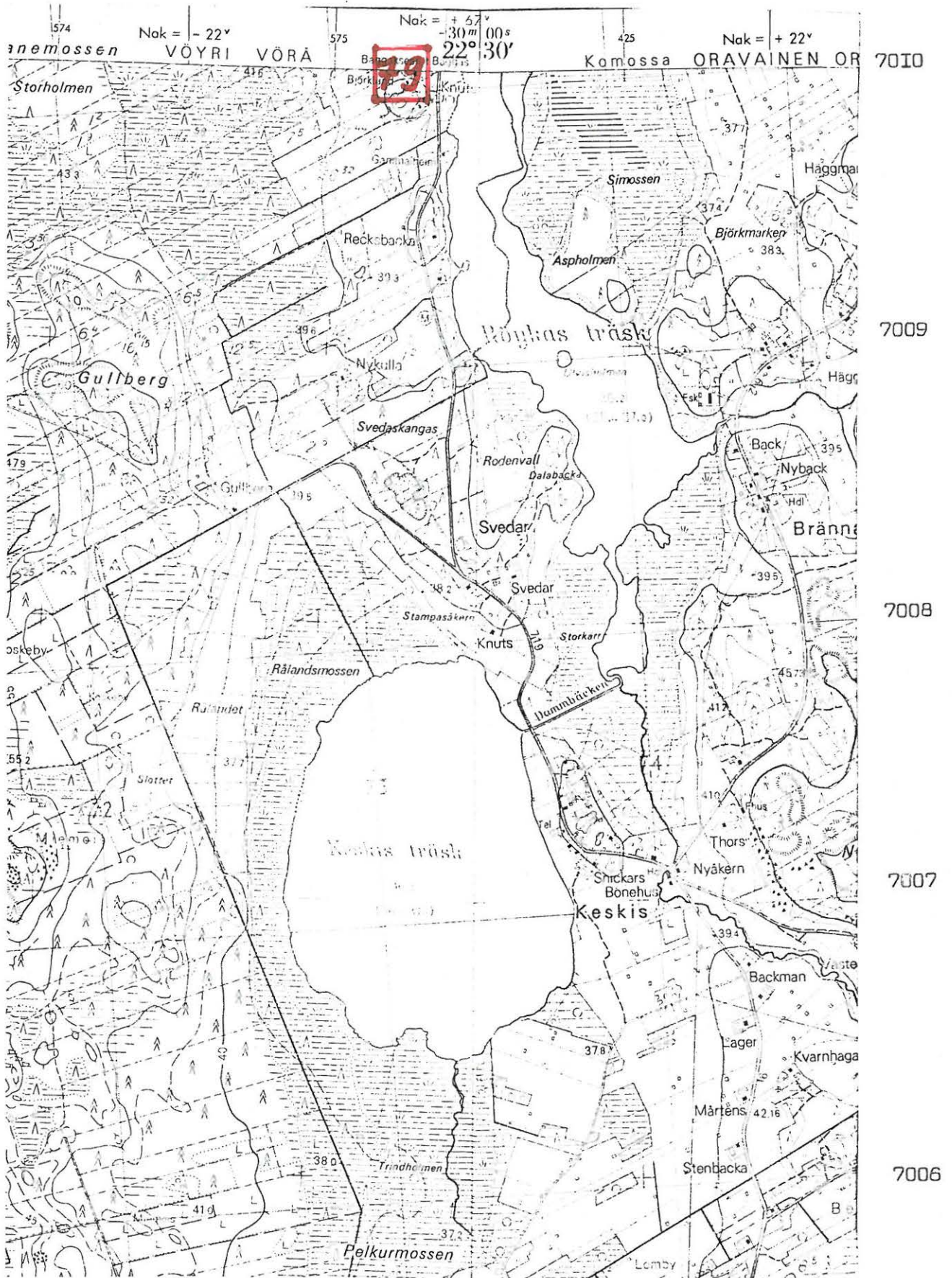
12) Arvioitu laajuus.....

13) Luokitusehdotus perusteluineen I).....

- 14) Ehdotus suoja-alueeksi.....
- 15) Karttaluonnokset, piirroukset.....
- 16) Valokuvat.....
- 17) Löydöt (suluissa aikaisemmat)..... (Vöyrin kotiseutumuseo, tasataltta)
- 18) Kosketus-maanomistajaan..... opas
- 19) Havaintomahdollisuudet.....
- 20) Lähteet (aika, ilmoitus, kirjallisuus, top-arkisto y.m.) I)
 Top.arkisto:" ... i en åker väster om Rökästräsk c. 200m från
 stranden. Här har Gustaf Wallin ett skifte på Höjers hemmans mark",
- 21) Tarkastukset, tutkimukset (ala) I)
- 22) Lähilöydöt.....
- 23) Perimätieto.....
- 24) Huomautuksia I)
- 25) Tarkastanut / 197

I) Tarvittaessa käytetään liitteitä; kiinnitettävä nitojalla tähän.

VÖYRI 79



(ote top.kartasta N:o I333 I2 + 23II 03, Kaurajärvi. I:20 000)

1) Esihistoriallisen kohteen tarkastus: kunta..... Väyri 80

2) Nimi..... 3) Kohteen laatu..... rautakautinen löytöpaikka

4) Kylä, kylänosa..... Bergby

5) Tila, palsta, Rno..... " Krooksin talon maalta "

6) Omistaja, vuokraaja osoite.....

7) Peruskartta..... I333 09 Väyrå x= 7002- y= 562- z= n.I5

8) Sijainti sanallisesti (talot, tiet, vesistöt) I).....

10) Maasto (laatu, muoto, maaperä, kasvillisuus, rakennukset, hiekkakuopat) I).....

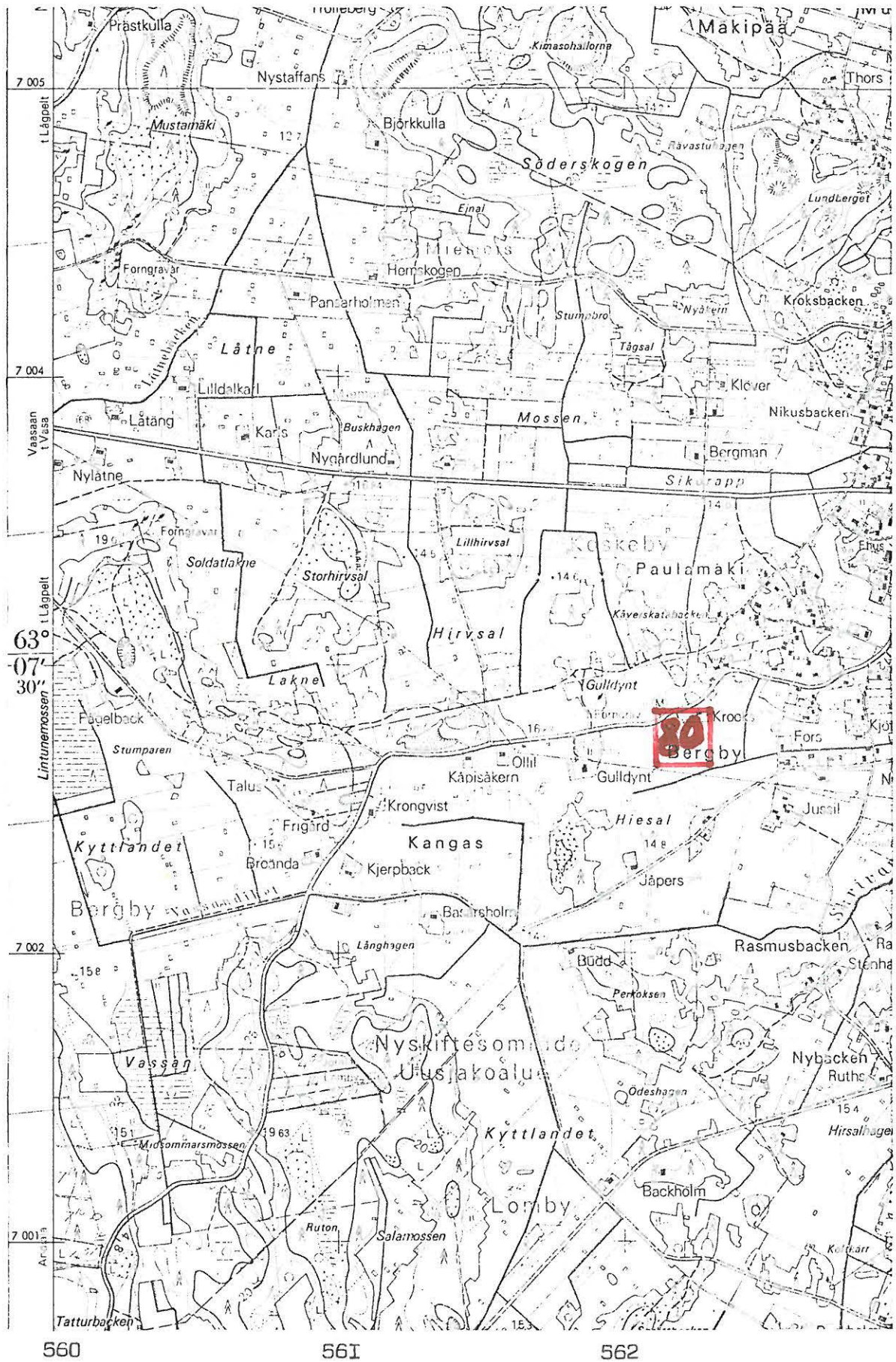
II) Mj:n kuvaus I).....

12) Arvioitu laajuus.....

13) Luokitusehdotus perusteluineen I).....

- 14) Ehdotus suoja-alueeksi.....
 - 15) Karttaluonnokset, pi irrokset.....
 - 16) Valokuvat.....
 - 17) Löydöt (suluissa aikaisemmat)..... (KM 9742)
 - 18) Kosketus maanomistajaan..... opas
 - 19) Havaintomahdollisuudet.....
 - 20) Lähteet (aika, ilmoitus, kirjallisuus, top-arkisto y.m.) I).....
 Top.ark
 - 21) Tarkastukset, tutkimukset (ala) I).....
 - 22) Lähilöydöt.....
 - 23) Perimätieto.....
 - 24) Huomautuksia I).....
 - 25) Tarkastanut / 197.....
- I) Tarvittaessa käytetään liitteitä;
 kiinnitettävä nitojalla tähän.

Vöyri 80



(ote top.kartasta N:o I333 09 Vörå, I:20 000)

Vöyri 8I

1) Esihistoriallisen kohteen tarkastus: kunta

2) Nimi 3) Kohteen laatu rautakautinen löytöpaikka

4) Kylä, kylänosa Lomby

Dahlström

5) Tila, palsta, Rno

6) Omistaja, vuokraaja, osoite

7) [eruskartta I333 09 Vörså 700I- 562- n. I5
x= y= z=

8) Sijainti sanallisesti (talot, tiet, vesistöt)

10) Maasto (laatu, muoto, maaperä, kasvillisuus, rakennukset, hiekkakuopat)

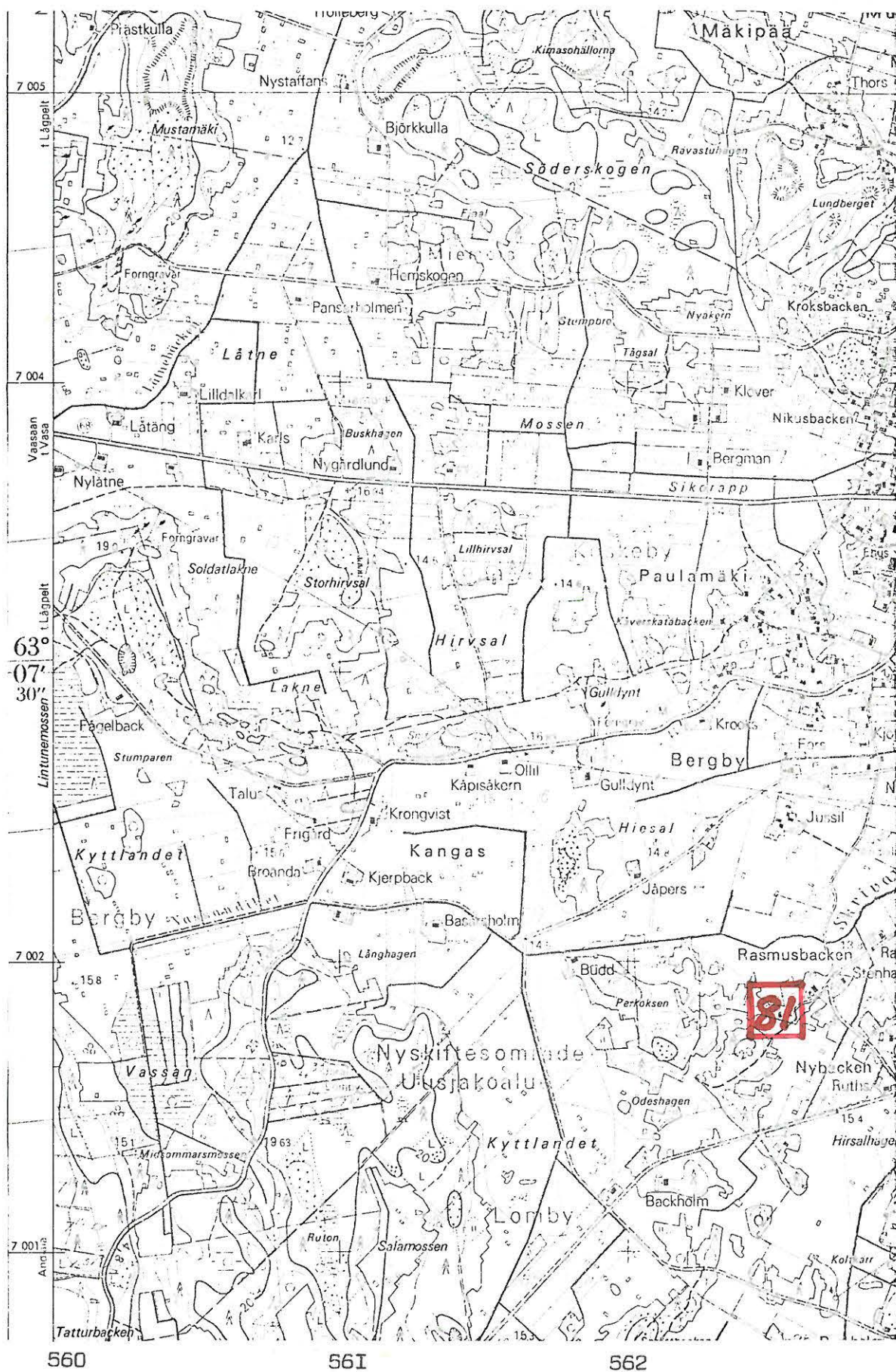
II) Mj:n kuvaus. I)

12) Arvioitu laajuus

13) Luokitusehdotus perusteluineen I)

- 14) Ehdotus suoja-alueeksi.....
- 15) Karttaluonnokset, piirrokset.....
- 16) Valokuvat.....
- 17) Löydöt (suluissa aikaisemmat)..... (KM IO32I)
- 18) Kosketus maanomistajaan..... opds
- 19) Havaintomahdollisuudet.....
- 20) Lähteet (aika, ilmoitus, kirjallisuus, top-arkisto yin.) I)
 Top.ark: "Mårten Dahlström löytänyt pihamaaltaan muutaman ison
 kiven muodostaman kasan alta"
- 21) Tarkastukset, tutkimukset (ala) I)
- 22) Lähilöydöt.....
- 23) Perimätieto.....
- 24) Huomautuksia I)
- 25) Tarkastanut / 197
- I) Tarvittaessa käytetään liitteitä;
 kiinnitettävä nitojalla tähän.

Vöyri 81



(ote top.kartasta N:o I333 09, Vörå. I:20 000)

Vöyri 82

1) Esihistoriallisen kohteen tarkastus: kunta.....

2) Nimi..... Korpbacken 3) Kohteen laatu..... rautakautinen löytöpaikka

4) Kylä, kylänosa..... Andiala

5) Tila, palsta, Rno..... " Ruthsin maalla"

6) Omistaja, vuokraaja, osoite.....

7) Peruskartta..... I333 09 Vörå 700I- 562- n.I5

8) Sijainti sanallisesti (talot, tiet, vesistöt) I).....

10) Maasto (laatu, muoto, maaperä, kasvillisuus, rakennukset, hiekkakuopat) I).....

II) Mj:n kuvaus I).....

12) Arvioitu laajuus.....

13) Luokitusehdotus perusteluineen I).....

14) Ehdotus suoja-alueeksi.....

15) Karttaluonnokset, piirrokset.....

16) Valokuvat.....

17) Löydöt (suluissa aikaisemmat) (KM 7510 deponoitu Pohjanmaan hist.museoon).....

18) Kosketus maanomistajaan..... opas

19) Havaintomahdollisuudet.....

20) Lähteet (aika, ilmoitus, kirjallisuus, top-arkisto ym.) I).....

Top.ark.

21) Tarkastukset, tutkimukset (ala) I).....

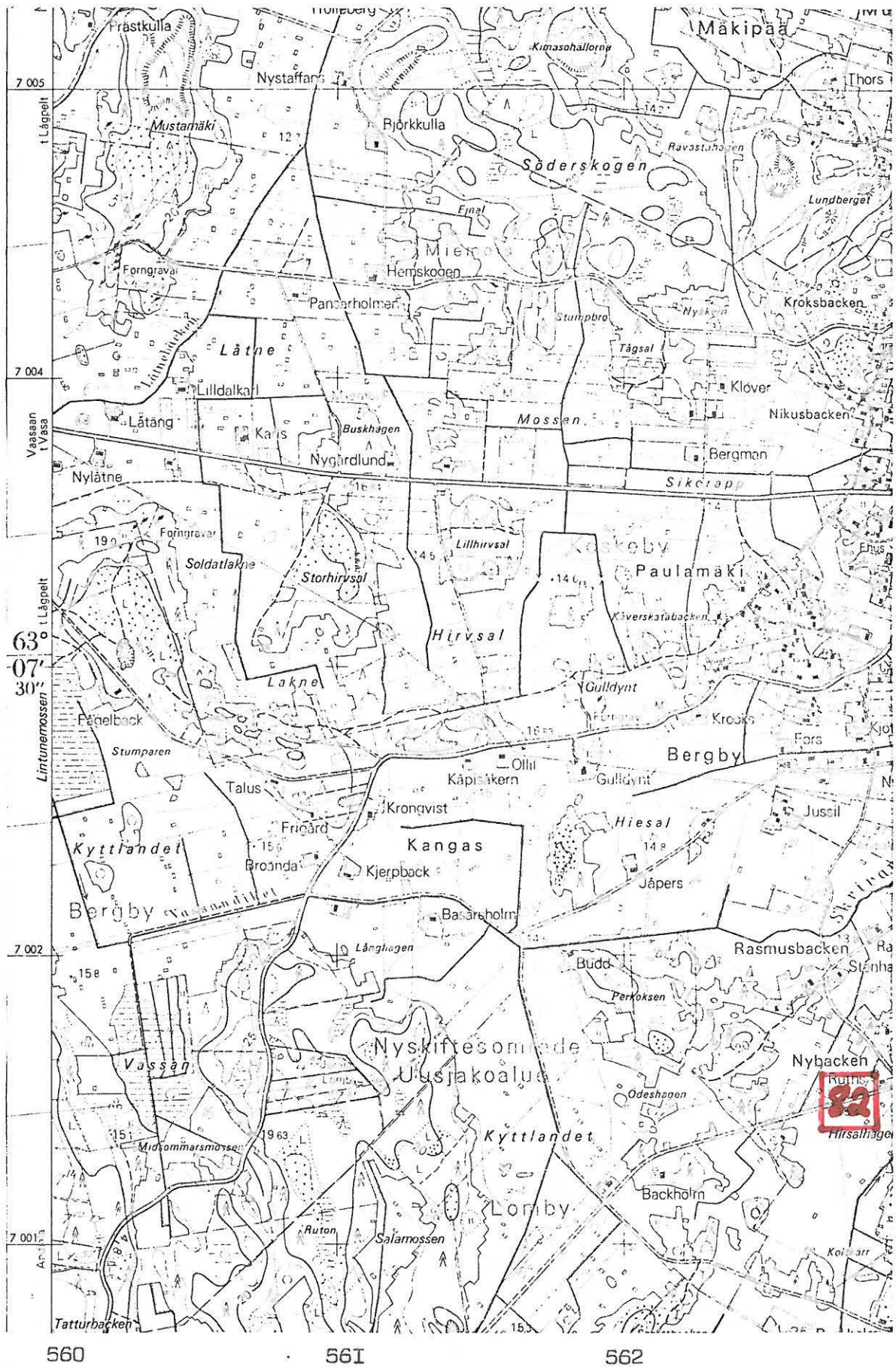
22) Lähilöydöt.....

23) Perimätieto.....

24) Huomautuksia I).....

25) Tarkastanut / 197.....

I) Tarvittaessa käytetään liitteitä; kiinnitettävä nitojalla tähän.



(ote top.kartasta N:o I333 09 Vörå. I:20 000)

Vöyri 83

1) Esihistoriallisen kohteen tarkastus: kunta,

2) Nimi Lövbacken 3) Kohteen laatu rautakautinen löytöpaikka

4) Kylä, kyläosa, Andiala

5) Tila, palsta, Rno, " Erik Jäfsin tilaa "

6) Omistaja, vuokraaja, osoite

(SÄÄNTI N:o)

7) Peruskartta I333 09 Vörå x= 7000- y= 562- z= n.20

8) Sijainti sanallisesti (talot, tiet, vesistöt) I)

10) Maasto /laatu, muoto, maaperä, kasvillisuus, rakennukset, hiekkakuopat) I)

"SÄÄNTI" (KORTTEIN)

11) Mj:n kuvaus I)

12) Arvioitu laajuus

13) Luokitusehdotus perusteluineen I)

14) Ehdotus suoja-alueeksi

15) Karttaluonnokset, piirrokset

16) Valokuvat

17) Löydöt (suluissa aikaisemmat) (KM I0482) *perälaiva Erik Jåfsin*

18) Kosketus maanomistajaan opas

19) Havaintomahdollisuudet

20) Lähteet (aika, ilmoitus, kirjallisuus, top-arkisto ym.) I)

Top.ark: " Erik Jåfsin tilalta "Lövbacken"-nimiseltä paikalta
Kordevuoren (Kondivor) läheltä"

21) Tarkastukset, tutkimukset (ala I)

22) Lähilöydöt

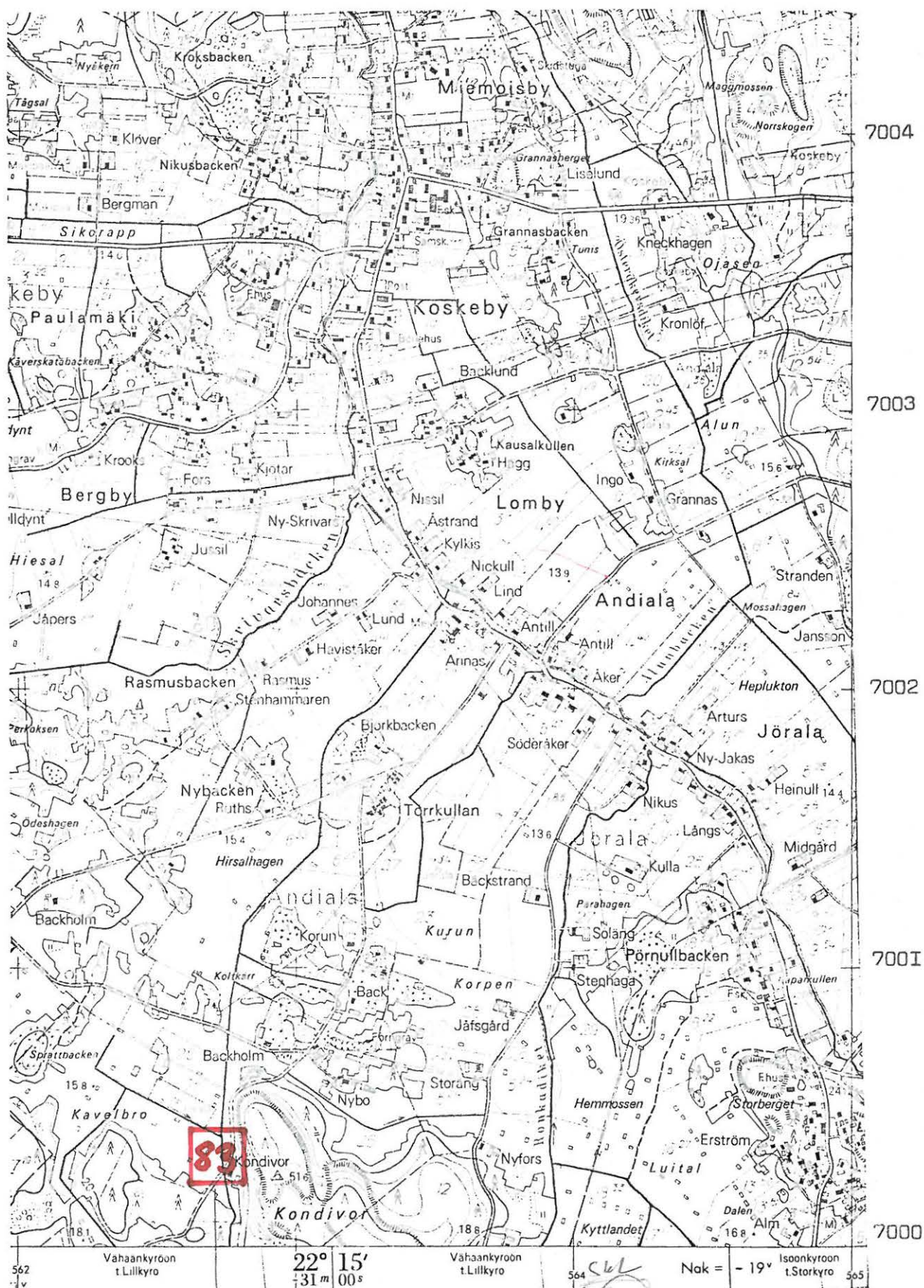
23) Perimätieto

24) Huomautuksia I) *Kaikki kirkon kirkon 1984 löydöt*

Lövbackenin kalustone (133.08) löydöt: Hartman / NM

25) Tarkastanut / 197

I) Tarvittaessa käytetään liitteitä; kiinnitettävä nitojalla tähän.



Jan. 133305 pindella karte (77) Kivobacken Kalvins

(ote top.kartasta N:o I333 09, Vörsä. I:20 000)

Vöyri 84

1) Esihistoriallisen kohteen tarkastus: kunta.....

2) Nimi Myr bergby..... 3) Kohteen laatu rautakautinen löytöpaikka.....

4) Kylä, kylänosa Lätlax.....

5) Tila, palsta, Rno pappila 3:22.....

6) Omistaja, vuokraaja, osoite.....

7) Peruskartta I333 09 Vörå x=7006 23 y=563 56 z=n.I5.....

8) Sijainti sanallisesti (talot, tiet, vesistöt) I).....

10) Maasto (laatu, muoto, maaperä, kasvillisuus, rakennukset, hiikkakuopat) I).....

II) Mj:n kuvaus I).....

12) Arvioitu laajuus.....

13) Luokitusehdotus perusteluineen I).....

14) Ehdotus suoja-alueeksi.....

15) Karttaluonnokset, piirrokset.....

16) Valokuvat.....

17) Löydöt (suluissa aikaisemmat)..... (KM I0483 deponoitu Pohjanmaan hist. museoon)

18) Kosketus maanomistajaan..... opas

19) Havaintomahdollisuudet.....

20) Lähteet (aika, ilmoitus, kirjallisuus, top-arkisto ym.) I).....

21) Tarkastukset, tutkimukset (ala) I).....

22) Lähilöydöt.....

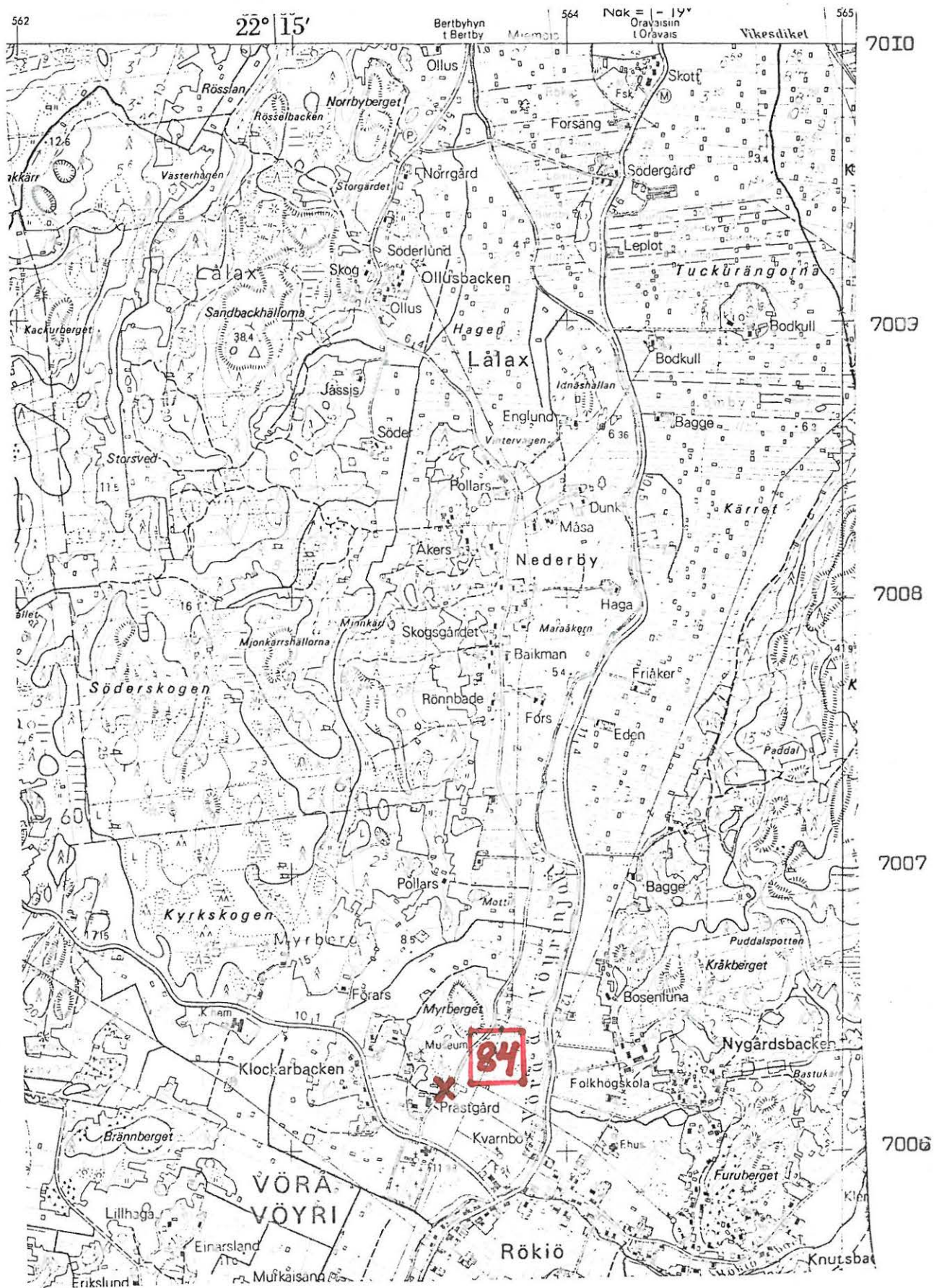
23) Perimätieto.....

24) Huomautuksia I).....

25) Tarkastanut / 197.....

I) Tarvittaessa käytetään liitteitä; kiinnitettävä nitojalla tähän.

Vöyri 84



(ote top.kartasta N:o I333 09, Vörä. I:20 000)

Vöyri 85

1) Esihistoriallisen kohteen tarkastus: kunta.....

2) Nimi..... 3) Kohteen laatu, rautakautinen löytöpaikka.....

4) Kylä, kylänosa..... Bergby.....

5) Tila, palsta, Rno..... " Herman Komisin maalta (aik. Kneckin tilaa)".....

6) Omistaja, vuokraaja osoite:.....

7) Peruskartta: I333.06 Mulla, x= 7002-/7003-, y= 559-, z= n.15.....

8) Sijainti sanallisesti (talot, tiet, vesistöt) I).....

10) Maasto (laatu, muoto, maaperä, kasvillisuus, rakennukset, hiekkakuopat) I).....

11) Mj:n kuvaus I).....

12) Arvioitu laajuus.....

13) Luokitusehdotus perusteluineen I).....

14) Ehdotus suoja-alueeksi.....

15) Karttaluonnokset, piirrookset.....

16) Valokuvat.....

17) Löydöt (suluissa aikaisemmat)..... (KM I0767)

18) Kosketus maanomistajaan..... opas

19) Havaintomahdollisuudet.....

20) Lähteet (aika, ilmoitus, kirjallisuus, top-arkisto ym.) I).....

Top.ark.

21) Tarkastukset, tutkimukset (ala) I).....

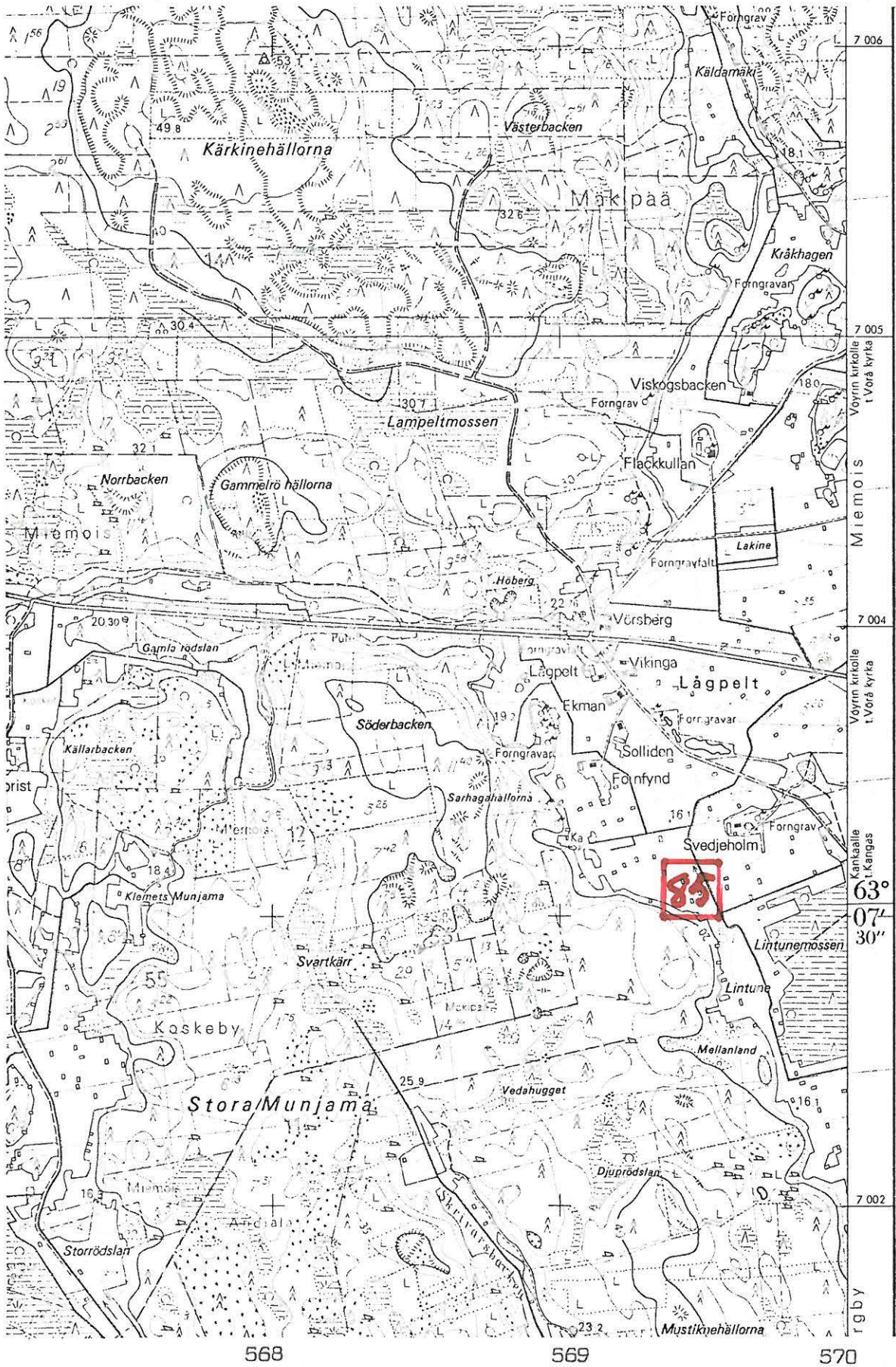
22) Lähilöydöt.....

23) Perimätieto.....

24) Huomautuksia I).....

25) Tarkastanut / 197

I) Tarvittaessa käytetään liitteitä; kiinnitettävä niijalla tähän.



(ote top.kartasta N:o I333 06, Mulla, 1:20 000)

Vöyri 86

1) Esihistoriallisen kohteen tarkastus: kunta.....

2) Nimi..... Nikusbacken 3) Kohteen laatu..... rautakautinen löytöpaikka

4) Kylä, kylänosa..... Koskenkylä

5) Tila, palsta, Rno..... " Bergsin tilasta pohjoiseen"

6) Omistaja, vuokraaja osoite.....

7) Peruskartta I333 09 Vörå x= 7003- y= 562- z= n.15

8) Sijainti sanallisesti (talot, tiet, vesistöt) I).....

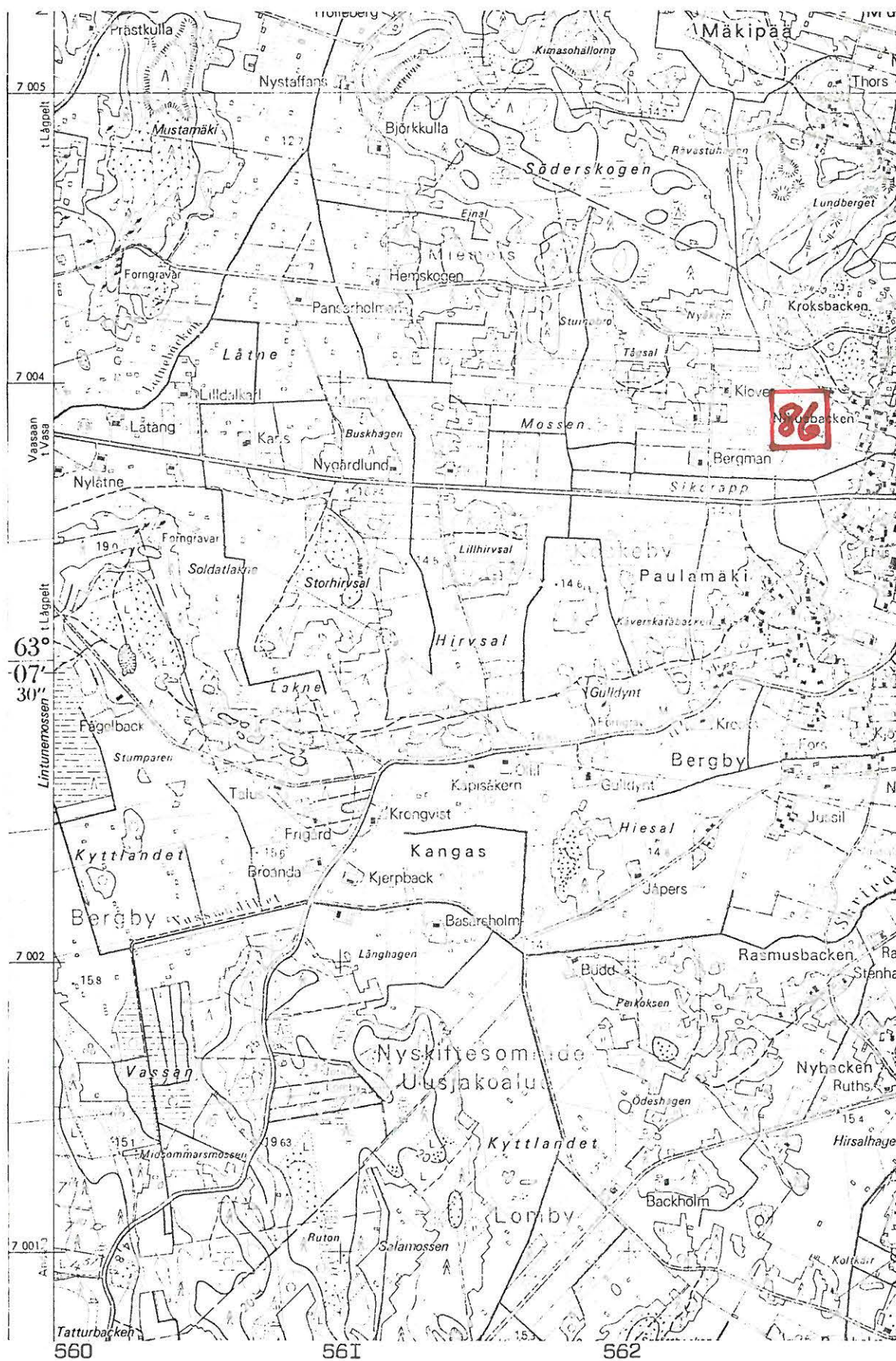
10) Maasto (laatu, muoto, maaperä, kasvillisuus, rakennukset, hiekkakuopat) I).....

II) Mj:n kuvaus I).....

12) Arvioitu laajuus.....

13) Luokitusehdotus perusteluineen I).....

- 14) Ehdotus suoja-alueeksi.....
- 15) Karttaluonnokset, piirrokset.....
- 16) Valokuvat.....
- 17) Löydöt (suluissa aikaisemmat)..... (Vörå Folkhögskolas museum)
- 18) Kosketus maanomistajaan..... opas.....
- 19) Havaintomahdollisuudet.....
- 20) Lähteet (aika, ilmoitus, kirjallisuus, top-arkisto ym.) I)
 Top-arkisto
- 21) Tarkastukset, tutkimukset (ala) I)
- 22) Lähilöydöt.....
- 23) Perimätieto.....
- 24) Huomautuksia I)
- 25) Tarkastanut / 197
- I) Tarvittaessa käytetyn liitteitä; kiinnitettävä nitojalla tähän.



(ote top.kartasta N:o I333 09, Vörå. I:20 000)

Vöyri 87

- 1) Esihistoriallisen kohteen tarkastus: kunta.....
- 2) Nimi..... Starbergsåker..... 3) Kohteen laatu..... rautakautinen löytöpaikka.....
- 4) Kylä, kylänosa..... Rekipelto.....
- 5) Tila, palsta, Rno..... " Johan Mattson Vest ".....
- 6) Omistaja, vuokraaja osoite.....

7) Peruskartta..... I333 09 Vörå..... 7000 -..... 564-/565-..... n.I5.....

8) Sijainti sanallisesti (talot, tiet, vesistöt) I).....

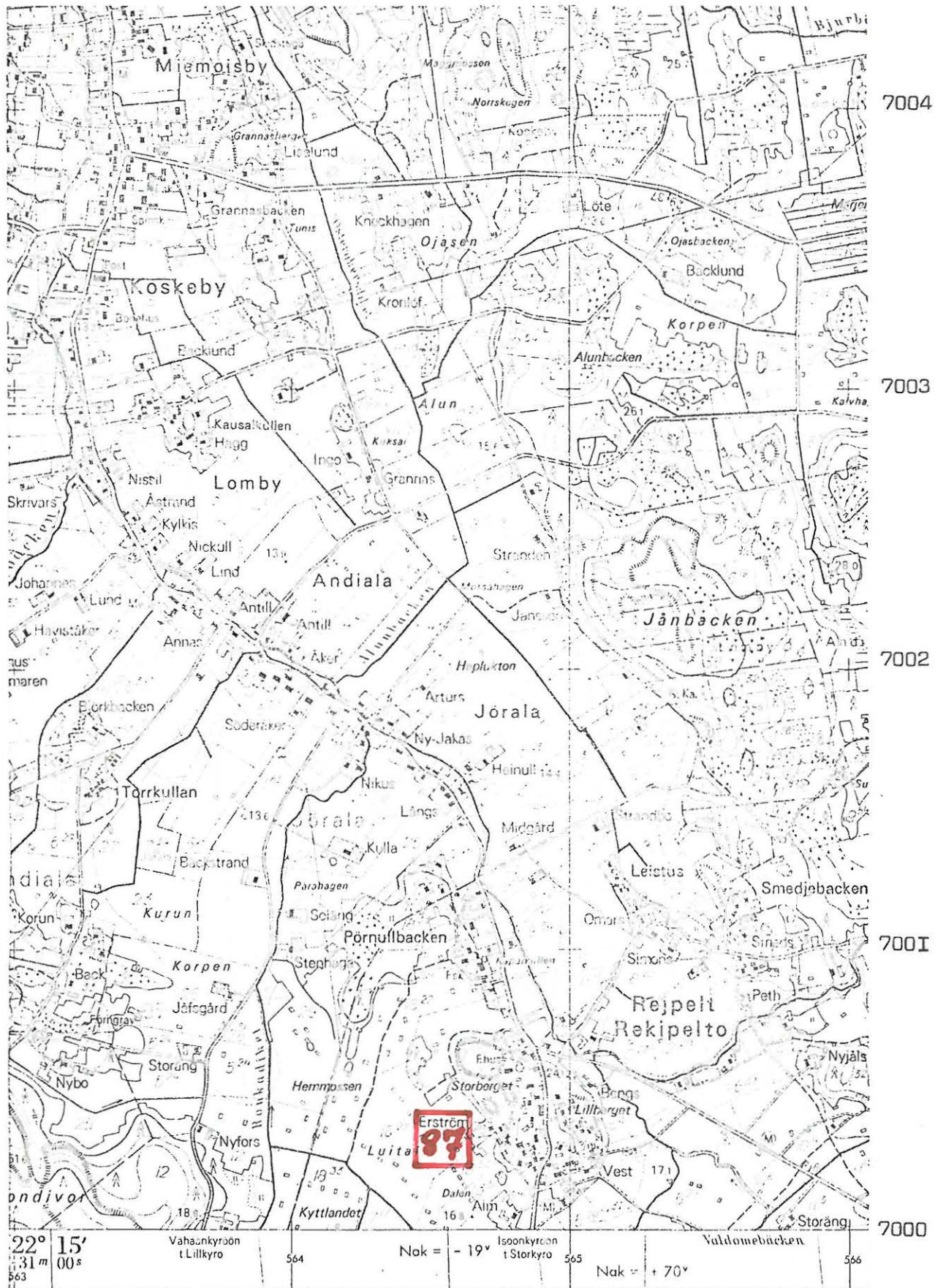
10) Maasto (laatu, muoto, maaperä, kasvillisuus, rakennukset, hiekkakuopat) I).....

II) Mj:n kuvaus I).....

12) Arvioitu laajuus.....

13) Luokitusehdotus perusteluineen I).....

- 14) Ehdotus suoja-alueeksi.....
 - 15) Karttaluonnokset, piirrookset.....
 - 16) Valokuvat.....
 - 17) Löydöt (suljussa aikaisemmat).....
 - 18) Kosketus maanomistajaan..... opas.....
 - 19) Havaintomahdollisuudet.....
 - 20) Lähteet (aika, ilmoitus, kirjallisuus, top-arkisto y.m.)-l)
 Top-ark.....
 - 21) Tarkastukset, tutkimukset (ala)-l).....
 - 22) Lähilöydöt.....
 - 23) Perimätieto.....
 - 24) Huomautuksia l).....
 - 25) Tarkastanut / 197.....
- l) Tarvittaessa käytetään liitteitä; kiinnitettävä nitojalla tähän.



(ote top.kartasta N:o I333 09, Vörrå. I:20 000)

VÖYRI inventointi I976

Diapositiivit no:t I976 - I996

- No I976 Mäkipää, Viskusbacken. Röykkiöalue. Kuvassa röykkiö no.I, iso maakivi 'silmäkivenä'. Kuva suuntaan 32-00/60-00. (VÖYRI 9a).
- I977 Mäkipää, Kråkhagen II. Röykkiö kasattu suuren maakiven ympärille. Maakiven koillispuolella röykkiössä on pystypaasi, joka näkyy kuvassa. (VÖYRI 9c). Kuva suuntaan 01-10/60-00.
- I978 Mäkipää, Kråkhagen II. Pystypaasi lähikuvassa. Kuva suuntaan 00-30/60-00. (VÖYRI 9c).
- I979 Mäkipää, Kåldamåki. Suokalmisto, löydöt siirtolohkareen kohdalta ojasta. Kuvat luoteesta. (Vöyri I3).
- I981 Mäkipää, Kåldamåki. Kuva kaakosta. (VÖYRI I3).
- I982 Lötlox, Kroks. Pari kivikerrosta käsittäviä epä-määräisiä röykkiöitä kalliopohjalla. Kuva suuntaan 36-00/60-00. (VÖYRI I6).
- I983 Bergby, Svidiholmen. Uudisrakennuksen teossa osittain tuhottu röykkiö. Kuvassa röykkiö rakennuksen vasemalla sivulla aivan rakennuksessa kiinni rakennusjätteiden alla. Kuva suuntaan 43-00/60-00.(VÖYRI 27).
- I984 Bergby, Svidiholmen. Lähikuva röykkiöstä rakennusjätteiden peitossa. Kuva suuntaan 58-00/60-00. (VÖYRI 27).
- I985 Tukkur, Rexbacka. Suuri röykkiö. Kuva suuntaan 35-00/60-00. (VÖYRI 54).
- I986 Tukkur, Kiljane. 'Jätinkirkko' ja kaksi röykkiötä; Kuvassa näkyy röykkiö no I ja kivivallia. Kuva suuntaan 10-00/60-00. (VÖYRI 56).

- No I987 Tukkur, Kiljane. Röykkiö no 2 . Kuva suuntaan I6-00/60-00. (VÖYRI 56).
- I988 Tukkur, Korpviken. Suurehko röykkiö kalliopohjalla.(no I). Kuva suuntaan I8-00/60-00. (VÖYRI 57).
- I989 Tukkur, Söderbacka. Ryhmän pohjoisin erillinen röykkiö (no I) kalliopohjalla. Kuva suuntaan 27-00/60-00. (VÖYRI 58).
- I990 Tukkur, Vitmossen. Kaksi röykkiötä, joista no II kuvassa ensimmäisenä. Kuva suuntaan I7-00/60-00. (VÖYRI 59).
- I991 Miemoinen / Brännars, Mörkkärr. Kivikautinen asuinpaikka, Kuvassa peltosarkojen päässä (kellertävät pitkät sarat) metsän reunassa. Kuva suuntaan 09-80/60-00. (VÖYRI 62).
- I992 Rejpelt, Istankangas. Kivikautinen asuinpaikka soranottoalueella. Kuvassa vahvinta löytöaluetta A, henkilö seisoo hiotun kiviesineen löytöpaikalla. Kuva suuntaan 28-00/60-00. (VÖYRI 63).
- I993 Rejpelt, Istankangas. Kivikautinen asuinpaikka, liesi sorakuopan profiilissa. Kuva suuntaan ³⁷⁻⁰⁰/60-00. (VÖYRI 63).
- I994 Låtlax, Sandbackhällorna. Suuri sammalen peittämä röykkiö kalliopohjalla. Kuva suuntaan 35-00/60-00. (VÖYRI 64).
- I995 Miemoinen, Flackullan. Tuhottu röykkiö Krooksin tilan pihalla. Röykkiö ollut kuvassa näkyvän ison maakiven ympärillä. Kuva luoteeseen. Ks. luettelo VÖYRI 35.
- I996 Bergby, Gullydynt. Kuvassa Gullydyntin asuinpaikka peltosarkojen takana niihin pistävässä metsäniemek-

keessä (kuvassa vasemmalla). Kuva koilliseen.

Ks. kiinteitten muinaisjäännösten luettelo Vöyri 45.