

YPÄJÄN ARKEOLOGINEN INVENTOINTI

Petro Pesonen 2001



MUSEOVIRASTO

Sisällysluettelo

Johdanto	1
Ypäjän kunnan sijainti kartalla	2
Inventoinnin menetelmät Ypäjällä	3
Ypäjän maaperä ja rantavaiheet	3
Esihistorian ajanjaksot	5
Tutkimushistoria	6
Inventoinnin tulokset.....	7
<i>Kivikautiset asuinpaikat</i>	7
<i>Kylätontit</i>	8
<i>Irtolöydöt</i>	9
<i>Muut kohteet</i>	10
Raportin rakenne	11
Ypäjän kivikautiset asuinpaikat, kartta	13
Vanhat kylätontit Ypäjällä, kartta	14
Kivikautiset irtolöytöpaikat Ypäjällä, kartta	15
Suojelukohdeluettelo - Ypäjän kiinteät muinaisjännökset	16
Löytöluettelo	21
Kuva- ja negatiiviluettelo.....	22
Dialuettelo.....	23
Luettelo kohteista peruskarttalehdittäin	24
Kohdehakemisto.....	25
Kohdekuvaukset karttaliitteineen.....	26
Valokuvataulut.....	135

Johdanto

Ypäjän kunnan arkeologinen inventointi tehtiin Hämeen Liiton toimeksiannosta ja varoin. Inventointi liittyy valmisteilla olevaan Kanta-Hämeen maakuntakaavaan, jossa tehtiin arkeologisen inventoinnin lisäksi myös selvitys Ypäjän maakunnallisesti arvokkaista rakennetuista kulttuuriympäristöistä.¹

Arkeologinen inventointi oli luonteeltaan perusinventointi, joka tarkoittaa ennestään tunnettujen kiinteiden muinaisjäännösten ja irtolöytöpaikkojen tarkastamista sekä uusien etsimistä. Inventointi palvelee paitsi muinaisjäännössuojelua ja arkeologista tutkimusta, myös kaavoitusta pyrkimällä etsimään ja rajaamaan muinaisjäännösalueita kunnan alueella. Inventoinnilla pyritään ehkäisemään ennalta tilanteita, joissa rakentaja tai muu maankäyttäjä kohtaa ennestään tuntemattoman muinaisjäännöksen ja siitä mahdollisesti aiheutuvat keskeytykset rakennustöissään.

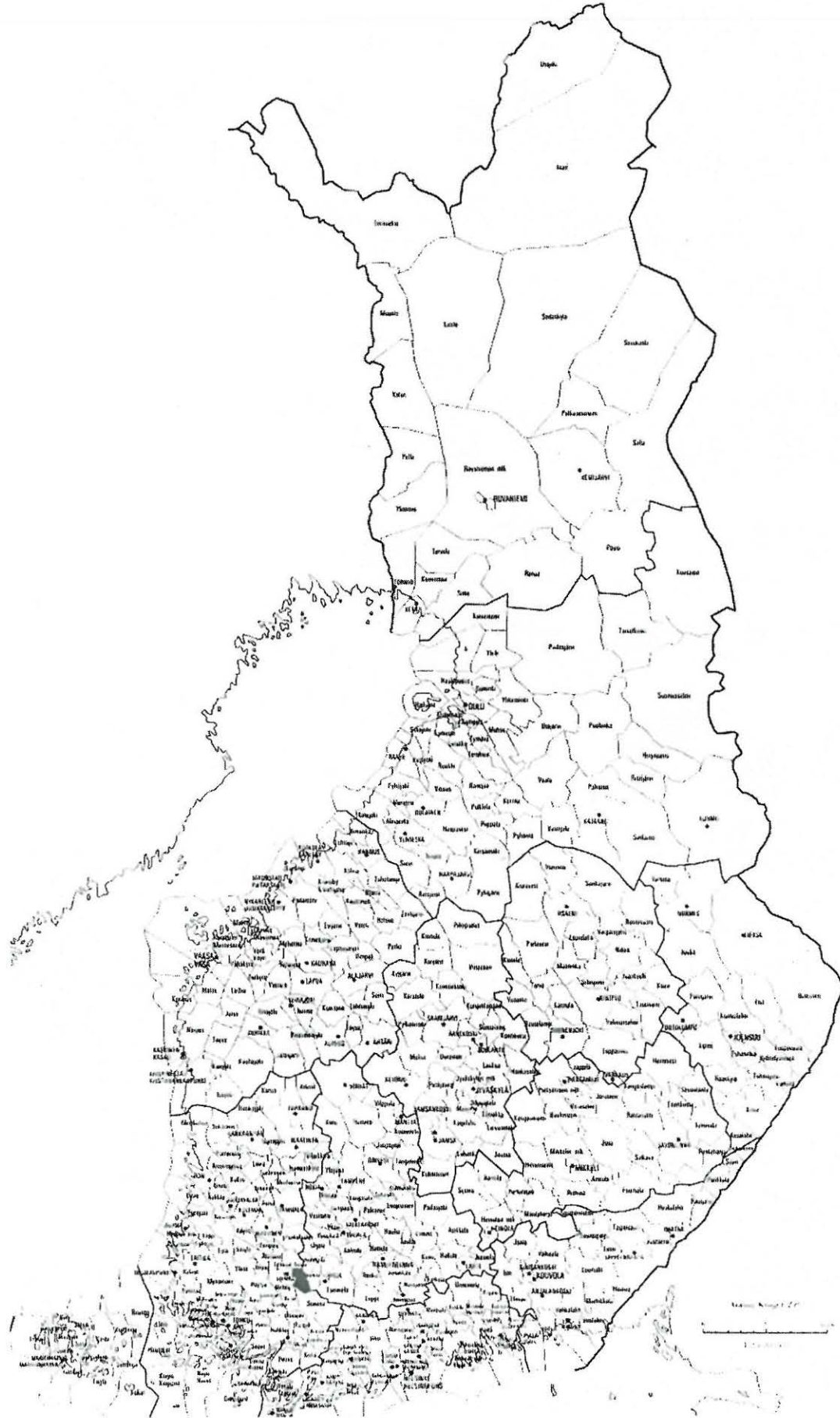
Inventoinnin, sen valmistelun ja jälkityöt suoritti allekirjoittanut. Inventointia tehtiin Ypäjällä 9.-22.5.2001. Inventoinnin aikana saatiin runsaasti yleisövihjeitä, joita mahdollisuuksien mukaan myös tarkastettiin. Erityisesti on mainittava Ypäjänykylältä Mikko Saarikoski ja Ilkka Hannula, joiden tiedot auttoivat selvitystyössä. Kansallismuseon kokoelmiin saatiin ypäjälaisiltä kolme esinettä ja lisäksi inventoinnin "hedelmiä" olivat Museovirastoon myöhemmin lähetetyt kaksi esinettä Ypäjältä. Inventoinnin valmistelussa saatiin apua Lounais-Hämeen Museon arkeologi Lauri Pohjakalliolta. Inventoinnin jälkityöt on tehty tammikuun 2002 aikana Museovirastossa. Löydöt puhdisti Helsingin yliopiston kulttuurien tutkimuksen laitoksen arkeologian oppiaineen jälkityöharjoittelija Eero Lepänen, muut jälkityöt on tehnyt allekirjoittanut. Kohteet on siirretty Museoviraston arkeologian osaston ylläpitämään muinaisjäännösrekisteriin.

Helsingissä 23.1.2002



Petro Pesonen, FL

¹ T:mi Lauri Putkonen: Ypäjän maakunnallinen rakennuskulttuuriselvitys. Hämeen liiton julkaisu V:57. Hämeenlinna 2001.



Ypäjän sijainti Suomen kartalla.

Inventoinnin menetelmät Ypäjällä

Inventoinnin tavoitteena oli ennestään tiedossa olevien muinaisjäännösten tarkastus ja toisaalta uusien muinaisjäännösten etsiminen. Myös yleisövihjeiden tarkastus sai työssä laajasta tiedotuksesta johtuen merkittävän osan. Muinaisjäännösten etsintä kohdistettiin vain esihistoriallisen ajan muinaisjäännöksiin, mutta historiallisia kohteita inventoinnin yhteydessä kuitenkin havaittiin ja ne myös kirjattiin rekisteriin. Esihistoriallisista muinaisjäännöksistä keskityttiin erityisesti kivikautisiin pyyntikulttuurin asuinpaikkoihin. Muuntyyppisiä kivikautisia muinaisjäännöksiä ei inventoinnissa havaitukaan. Myöskään pronssi- tai rautakautisia, maanviljelyskulttuuriin liittyviä muinaisjäännöksiä ei inventoinnin yhteydessä löydetty, vaikka sellaisten löytyminen näiltä seuduilta mahdollista onkin.

Kivikautisia asuinpaikkoja etsittiin varsinkin peltoalueilta, koska suuri osa Ypäjän kunnan pinta-alasta on peltoa ja toisaalta inventoimattomana kuntana Ypäjältä ei ollut ennestään tiedossa edes "helposti löydettäviä" peltokohteita. Vaikka pyyntikulttuurin asuinpaikat sijaitsevatkin usein säännönmukaisesti tietynlaisilla paikoilla, joita luonnehtivat mm. hiekkainen maaperä, suojainen takamaasto ja edullinen sijainti vesistön äärellä, ei tätä voi pitää sääntönä asuinpaikkoja etsittäessä, vaan niitä löytyy kaikenlaisista ympäristöistä. Tärkein edellytys on (muinainen) sijainti veden äärellä. Osa Ypäjän asuinpaikoista on harjualueilla, mutta suurin osa sijaitsee savipelloilla.

Maastossa tehtiin tarpeen mukaan koekuoppia, tavallisesti kuitenkin tyydyttiin pintapoimintaan tienleikkauksista, hiekkakuoppien reunoista, metsäteiden pinnalta ja erityisesti pelloilta. Kohteet dokumentoitiin maastossa kirjallisesti ja sopivissa kohteissa myös valokuvaamalla. Kohteiden laajuus määriteltiin topografian ja pintalöytöjen perusteella. Inventoinnin tavoitteena oli myös tietojen järjestäminen toimivaksi kokonaisuudeksi suojelun ja tutkimuksen kannalta. Tätä tavoitetta silmällä pitäen jo kenttätöissä oli mukana kannettava tietokone, jossa on muinaisjäännösrekisteri. Rekisteriin syötettiin aiemmat tiedot jo ennen inventointia ja inventoinnin aikana kerätyt tiedot syötettiin rekisteriin pääosin inventoinnin yhteydessä.

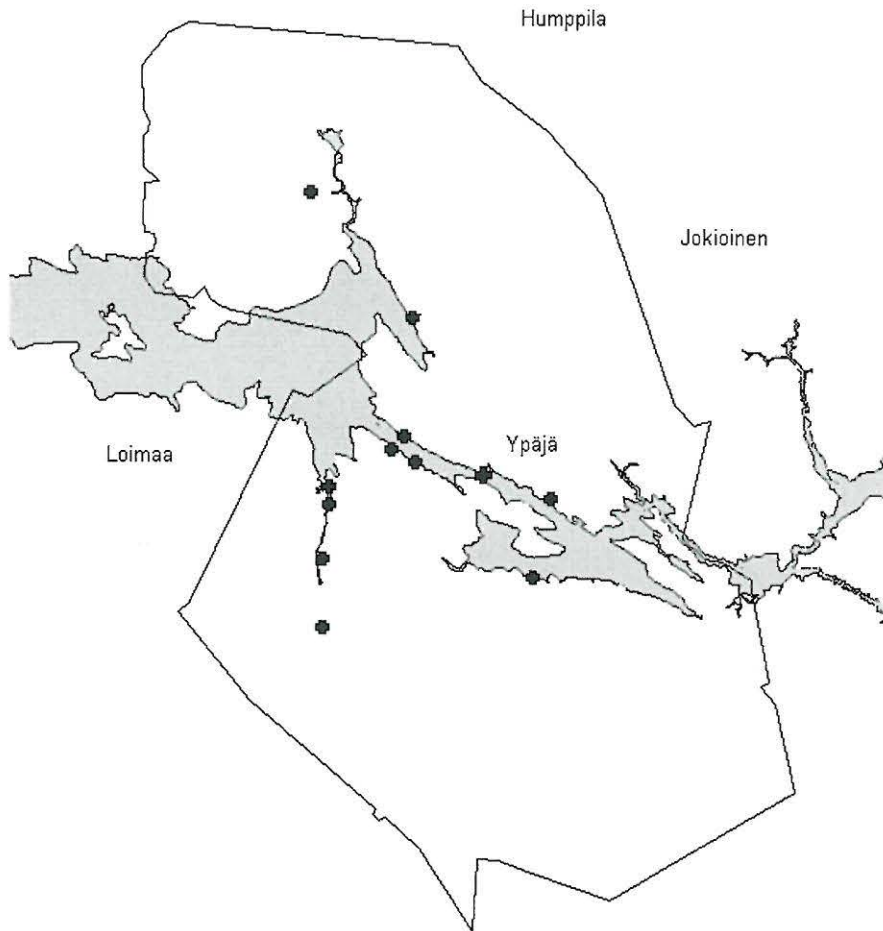
Ypäjän maaperä ja rantavaiheet

Maaperä Ypäjällä on varsin savista, sillä suurta osaa kunnasta peittää Itämeren altaan eri vaiheiden, lähinnä Yoldia-meren ja Ancylus-järven pohjaan kerrostunut savi. Pieniä harjuja on kuitenkin muutamia: Rähmänkangas ja siihen liittyvä jatke Sipinojan varressa jatkuen Jokioisten puolelle Hirsikankaalle, Pirttiniemestä Öksyssuon reunalta Piilikankaalle jatkuva pitkä harju Someron rajalla sekä Ypäjän ja Someron rajalla oleva Munitun mäki. Kartanonnummen liepeillä on myös pieni hiekkaluha Varsanojan varrella. Suurin osa savikoita ympäröivistä maista on moreenia ja niiden keskellä olevia kalliopaljastumia. Moreeniselänteitä ja -kumpuja ovat mm. Kartanonnummi ja Vellinginmäki.

Ypäjä on esihistorian varhaisissa vaiheissa ollut meren rantaa. Seutu vapautui jääpeitteestään n. 12000 vuotta sitten, jonka reunoilla olleesta Baltian jääjärvestä on joitakin merkkejä Lounais-Hämeessäkin n. 150-160 metriä nykyistä meren pintaa korkeammalla (m mpy). Jäätikön peräännyttyä luoteeseen jäi koko kunnan alue Yoldia-meren alle (9500-8900 eKr.), jonka pinta oli aluksi n. 150 m mpy. Yoldia-vaiheen aikana paljastui maaksi aluksi Hollinkorven alue koillisessa, jossa korkeimmat osat ovat yli 140 m mpy. Maankohoamisen jatkuessa lisää maita tuli esiin ja Ypäjällä Yoldia-vaiheen päättyessä maa-alueet yli 105 m mpy korkeudella olivat meren rantaa. Yoldia-meren salmen Atlanttiin tukkeutuessa, alkoi Itämeren altaassa Ancylus-järvivaihe (8900-6500 eKr.), jolloin lasku-uoma valtameren oli Keski-Ruotsissa. Kehitys johti kuitenkin siihen, että lasku-uoma siirtyi Tanskansalmiin ja Ancylus-järven joutuessa vähitellen samaan tasoon Atlantin

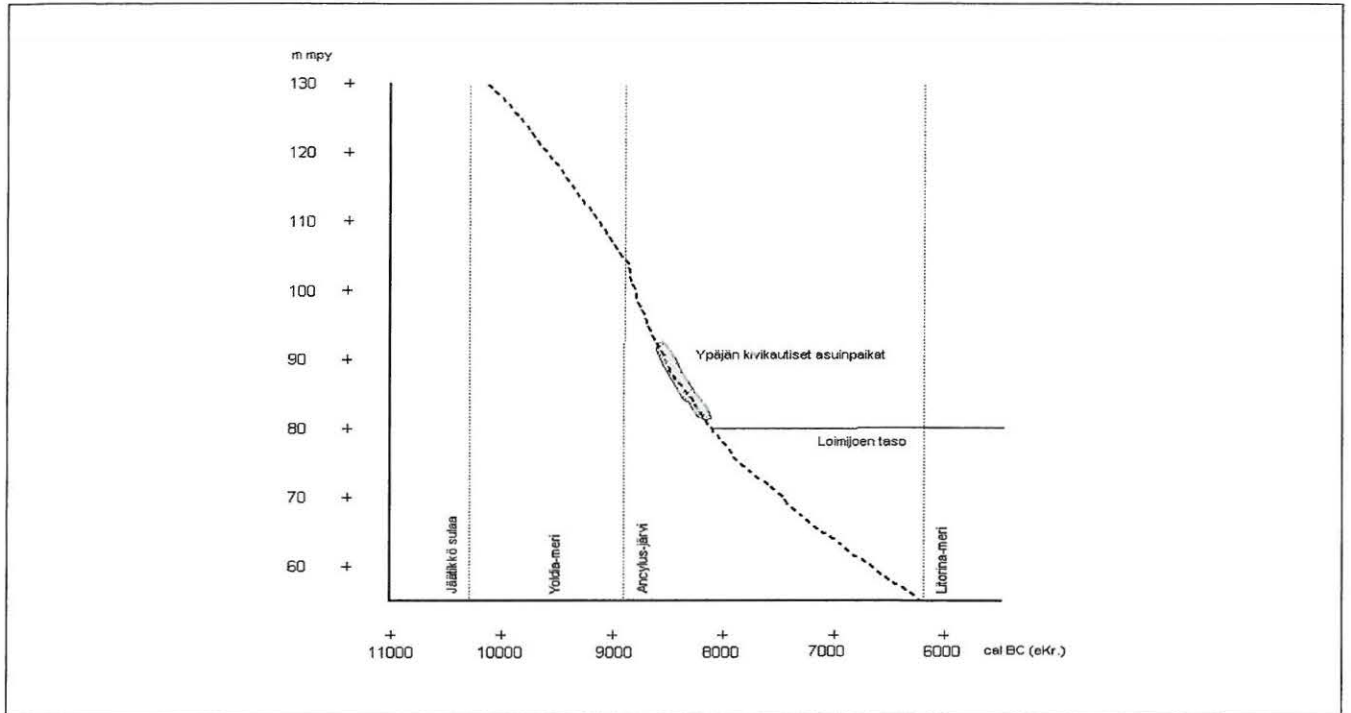
kanssa, lisääntyi altaan suolapitoisuus ja siitä tuli Mastogloia-järvi/merivaiheen (6500-6200 eKr.) kautta nykyisen Itämeren edeltäjä, Litorina-meri.

Loimijoki on Ypäjän kohdalla n. 80 m mpy. Litorina-meren alkaessa koko Ypäjän alue oli siis jokivarren sisämaata ja maa-alueet Loimijoen pinnan tasosta 105 m mpy korkeudelle ovat siten olleet meren rantaa Ancylus- vaiheessa.²



Ypäjä Ancylus-järven (9500-6200 eKr.) alkuaikoina. Harmaalla rantavaihe 85 m mpy (n. 8500 eKr.), pienempi risti = kivikautinen asuinpaikka, iso risti = Ypäjän kirkko.

² Kappaleessa käytetty mm. seuraavia lähteitä: Lauri Pohjakallio: Lounais-Hämeen esihistoria. Lounais-Hämeen Kotiseutu- ja Museoyhdistys. Vuosikirja 63, 1994. Forssa 1994; Taina Huuhtanen: Ypäjän historia. Loimaa 1978; Marjatta Kukkonen - Carl-Göran Stén - Erkki Herola: Loimaan kartta-alueen maaperä. Suomen geologinen kartta 1:100 000. Maaperäkarttojen selitykset. Lehti 2111. Espoo 1993; Timo Jussila: Suomen esihistorian kronologiataulukko. <http://www.dlc.fi/yritys/microlit/aikakaa/aikakaa3.htm>. Versio 3.1 - 21.3.2000.



Rannansiirtyminen Ypäjän seudulla jääkauden jälkeen.³

Esihistorian ajanjaksot

Seuraavassa taulukossa on esitetty Suomen esihistorian ajanjaksot. Taulukosta on jätetty pois sellaiset keramiikkatyypit ja kulttuuriryhmät, joita on vain Itä- ja Pohjois-Suomessa.⁴

KIVIKAUSI

Paleoliittinen kivikausi	n. 120 000 eKr.
Mesoliittinen kivikausi	8600 - 5000 eKr.
Suomusjärven kulttuuri	8300 - 5000 eKr.
Neoliittinen kivikausi	5000 - 1500 eKr.
Kampakeraaminen kulttuuri	5000 - 3200 eKr.
Vanhempi varhaiskampakeramiikka	5000 - 4500 eKr.
Nuorempi varhaiskampakeramiikka	4500 - 4000 eKr.
Jäkärälän keramiikka	4300 - 3900 eKr.
Tyypillinen kampakeramiikka	3900 - 3400 eKr.
Myöhäiskampakeramiikka	3600 - 3200 eKr.
Pyheensillan keramiikka	3200 - 2800 eKr.
Nuorakeramiikka	3200 - 2300 eKr.
Kiukaisten keramiikka	2300 - 1500 eKr.

PRONSSIKAUSI

Tekstiilikeramiikka (Sarsa-Tomitsa)	1900 - 500 eKr.
Paimion keramiikka	1500 - 800 eKr.
Morbyn keramiikka	800 eKr. - 300 jKr.

³ Perustuu Gunnar Glückertin tutkimukseen (Post-Glacial Shore-Level Displacement of the Baltic in SW Finland. *Annales Academiae Scientiarum Fennicae. Series A. III. Geologica-Geographica*, 118. Helsinki 1976.)

⁴ Taulukko teoksesta Maiseman muisti. Valtakunnallisesti merkittävät muinaisjäännökset. Museovirasto, Helsinki 2001.

RAUTAKAUSI	
Esiroomalainen rautakausi	500 eKr. - 0
Vanhempi roomalainen rautakausi	0 - 200 jKr.
Nuorempi roomalainen rautakausi	200 - 400 jKr.
Kansainvaellusaika	400 - 575 jKr.
Merovingiaika	575 - 800 jKr.
Viikinkiaika	800 - 1025 jKr.
Ristiretkiaika	1025 - 1150/1300 jKr.

Tutkimushistoria

Ypjä ei ole arkeologisesti kovinkaan tunnettua aluetta ja osaltaan tähän on syyllisenä vähäinen tutkimushistoria. Ensimmäinen esihistoriaa sivuava tutkimus kunnan alueella tehtiin v. 1882-1883, kun J.V. Hirsjärvi kierteli Suomen Muinaismuistoyhdistyksen stipendiaattina Tammelan kihlakuntaa.⁵ Työhön kuului kaikenlainen vanhojen asioiden tiedusteleminen, eikä se ollut aina helppoa, kuten Hirsjärvi toteaa: "... Jokioisten ja Perttulan kappelissa sekä Somerolla, joissa talonpojat ovat suureksi osaksi herraintorppareita ja lampuoteja, näyttää kansan epäluulo olevan suurempi kuin niissä seurakunnissa, joissa on saatu elää onnellisemmissa oloissa." Ypjän osalta tulokset olivat tosiaankin niukat: yhtään esihistoriallista esinettä Hirsjärvi ei Ypjäältä mukaansa museokokoelmiin saanut. Joitakin kertomuksia sentään, joista oheiset poiminnat.⁶

- Perttulan Kujalaan oli joutunut eräs sotakirves v. 1808. Huutokaupoissa se on kulkenut ja joutunut viimein torppari Juho Tanhuanpäälle, joka sen lahjoitti museoon.
- Perttulan Palikkalassa on myös raunioita Kivenkorva-nimisellä maalla, noin 5 kilometriä Palikkalasta etelään päin, siis lähellä edellä mainittua seutua.
- Noin 1 kilometri Palikkalasta etelään päin, maantien vieressä, Nissilän talon maalla on paljon kuoppia. Muutamat niistä ovat 360 cm pitkiä, 240 cm leveitä, 90 cm syviä, toiset ovat vähempiä. Nauriskuopiksi niitä kansa arvelee, vaikka ihmettelevät, miksi nauriita varten olisi tarvinnut kymmenittäin kuoppia kaivaa. Mutta kenties kuopat olivat sellaisia, että niitä oli vaikea talvella kuntoilla peittää ja siitä syystä pantiin kuhunkin vain sen verran nauriita, kun kerralla sopi kuopasta ottaa syötäväksi. Mutta sittenkin olisi tarvinnut olla useamman talon kuopat samassa mäessä ennenkö niin paljoa nauriskuoppia olisi tarvittu. Maantiesantaa vedettäissä sanotaan joskus niissä huomatuksi vähän hiiliä. Missään järjestyksessä eivät mainitut kuopat ole toistensa suhteen.
- Kuusjärven kulmalla Kuoppamäessä, lähes 5 kilometriä Levän kylästä länteen päin sanottiin löytävän paljon kuoppia.
- Perttulassa oli Palikkalan kylän Äijälän talossa 2 vanhaa sotakirvestä, jotka ovat siinä talossa kauan perintönä kulkeneet. Toisen varressa oli leikattu harakanvarvas, jonka sanottiin olevan sen talon vanha puumerkki. Emäntä Maria Äijälä lahjoitti mainitut kirveet museoon.
- Perttulan kappelista Perttulan kylään kuuluvan Särkisillan torpan maalta savipellosta löysi Joose Särkisilta v. 1875 sinertävän kiviaseen. Löytöpaikka on noin 7 kilometriä Perttulan kirkonkylästä etelään päin. Jaakolan pellostä oli löydetty 23 vuotta sitten 22 cm:n pituinen oikokirves. Naapurit arvelivat sen olevan Jaakolan talossa, vaan Jaakolan haltijat väittivät vastaan.
- Jokioisten maalla noin 5 kilometriä Palikkalan kylästä etelään päin, on vanhoja raunioita.

Hirsjärven tietoihin ei seuraavaan 70 vuoteen tullut mitään lisättävää, ennen kuin Eenokki Kalmi toimitti Ypjän Etu-Jokelan maalta v. 1948 kivisen keihäänkärjen (KM 11945) silloisen Muinaistieteellisen toimikunnan kokoelmiin. Tämän jälkeen esineitä toimittivat v. 1953 Erkki

⁵ J.V. Hirsjärvi 1882-1883: Muinaisjäännöksiä Tammelan kihlakunnassa. Käsikirjoitus Museoviraston arkeologian osaston arkistossa.

⁶ Poiminnat tehnyt Lauri Pohjakallio / Lounais-Hämeen Museo.

Nissilä (eteläsuomalainen tasatalta, KM 13186), v. 1958 Aarne Kotiranta (käyräselkäinen kourutalta, KM 33016)⁷ ja v. 1973 Mikko Saarikoski (kivikirves, KM 19042). Ensimmäinen varsinainen arkeologinen tutkimus Ypäjällä toteutui v. 1974, kun Maarit Lönnberg teki laajan alueen käsittäneen inventoinnin. Inventointi tehtiin kahdessa kuukaudessa ja työ käsitti peräti kuusi kuntaa: Alastaron, Loimaan, Mellilän, Metsämaan, Vampulan ja Ypäjän. Inventointi keskittyi tunnettujen kiinteiden muinaisjäännösten ja irtolöytöpaikkojen tarkastuksiin. Inventoinnin tuloksena Ypäjälläkin varmistui ensimmäinen kivikautinen asuinpaikka, kun Lönnberg löysi em. Etu-Jokelan keihäänkärjen löytöpaikalta myös kvartsi-iskoksen.

Lönnbergin inventoinnin jälkeen paikkakunnalta on tullut esiin vielä yksi irtolöytö, reikäkiven teelmä (KM 23384) Ypäjän aseman kylästä, jonka löysi Holger Saarinen v. 1986. Lisäksi Lounais-Hämeen Museossa säilytetään yhtä reikäkiven teelmää, jonka tarkkaa löytöpaikkaa tai -aikaa ei tiedetä.

Inventoinnin tulokset

Inventoinnissa löydettiin 10 ennestään tuntematonta kivikautista asuinpaikkaa. Lisäksi löytyi kvartsi-iskoksia viideltä ennestään tuntemattomalta löytöpaikalta. Uusiksi löydöiksi voidaan laskea myös historiallisen ajan rautakuonan ja hioimen löytöpaikat. Inventoinnin yhteydessä tarkastettiin myös kunnan ainoa ennestään tunnettu kiinteä muinaisjäännös eli Mannisten Etu-Jokelan kivikautinen asuinpaikka sekä ennestään tunnetut irtolöytöpaikat (5 kohdetta), lukuunottamatta Lounais-Hämeen museossa säilytettävää reikäkiven teelmää, jonka löytöpaikka tiedetään vain kunnan tarkkuudella. Yksi vanhoista irtolöytöpaikoista varmistui inventoinnissa kivikautiseksi asuinpaikaksi (Heikkilänniemi 1, KM 19042 kivikirveen löytöpaikka Ypäjänselällä). Inventoinnin aikana saatiin lukuisia yleisövihjeitä esihistoriallisista ja historiallisen ajan maasta löytyneistä esineistä, joiden löytöpaikkoja käytiin myös tarkastamassa. Tällaisia yleisön ilmoittamia löytöjä oli kivikautisia 5 kpl, rautakautisia 1 kpl ja historiallisen ajan löytöjä 3 kpl. Lisäksi inventoijalle näytettiin yhtä kivikautiselta asuinpaikalta (Heikkilänniemi 1) löytynyttä esinettä ja kerrottiin tietoja toisesta (Heikkilänniemi 2). Inventoinnin jälkeen toimitettiin Kansallismuseoon vielä kaksi kivikautista esinettä, toinen kivikautiselta asuinpaikalta (Vanha-Laurila 1) ja toinen tarkastamattomalta löytöpaikalta (Toivonmäki).

Inventoinnin yhteydessä tarkastettiin myös joukko historiallisen ajan kohteita, joita ovat Ypäjällä vanhat kylätontit, maakuopat, rajakivi ja myllynpaikka. Pitäjässä on runsaasti historiallisen ajan muinaisjäännöksiä, joita ei voitu tarkastaa inventoinnissa. Näitä ovat mm. suurin osa kylätonteista ja niihin liittyvistä rakenteista, erilaiset kiviröykkiöt ja tervahaudat, joista viimeksi mainittuja on etenkin kunnan itäosassa, Jokioisten rajalla olevalla korpialueella. Myös merkittäviä rajakiviä on enemmän kuin yksi inventoinnissa tarkastettu. Kaikkiaan inventointikertomuksessa on selostukset 14 kiinteästä muinaisjäännöksestä, 21 irtolöytöpaikasta, 5 tentatiivikohteesta ja yhdestä rakennushistoriallisesta kohteesta.

Kivikautiset asuinpaikat

Inventoinnissa rekisteröitiin kahdentyyppisiä kiinteitä muinaisjäännöksiä: kivikautisia asuinpaikkoja ja historiallisen ajan kylätontteja. Kivikautisista asuinpaikoista kaikki inventoinnissa löydetty sijaitsevat peltoalueilla, jolloin niiden rajat pystyttiin määrittelemään suhteellisen hyvällä

⁷ Esinettä säilytettiin löytymisensä jälkeen Levän kansakoululla ja se toimitettiin Kansallismuseoon vasta v. 2001 inventoinnin yhteydessä.

tarkkuudella sillä alueella muinaisjäännöstä, joka on pelloilla. Mahdollisesti osa näistä kohteista jatkuu kuitenkin läheisille metsäalueille. Tällaisia voivat olla varsinkin Vellinginmäen ja Kalliomäen asuinpaikat. Rajauksen tarkkuutta haittasi myös peltojen osittainen kyntäminen, koska havaintoja voitiin käytännössä tehdä vain kynnetyillä pelloilla. Kohteita, joissa muinaisjäännös jatkunee (inventoinnin aikana) kyntämättömänä olleelle pellolle ovat Heikkilänniemi 1, Viloila, Myllykulma 1, Myllykulma 2 ja Peräniittu 1. Ypäjän ainoa metsäalueella sijaitseva asuinpaikka on vanhastaan tunnettu Etu-Jokela, jonka rajoja ei ole määritelty tarkemmin. Laajimpia kohteita ovat Kurkku-Haveri ja Peräniittu 1 aivan kirkonkylän kupeessa.

Ypäjän kivikautiset asuinpaikat voidaan ajoittaa toisaalta esineistön ja toisaalta asuinpaikan korkeuden perusteella. Korkeutensa perusteella ne ovat kaikki ajoitettavissa mesoliittiselle kivikaudelle, Ancylus-järven aikaisiksi, n. 8800-8000 eKr. ja siten ne kuuluvat Lounais-Hämeen vanhimpien asuinpaikkojen joukkoon.⁸ Kuitenkin ne asuinpaikat, jotka sijaitsevat lähes nykyisen Loimi- tai Kuusjoen rannalla, saattavat olla nuorempiakin (Kurkku-Haveri, Peräniittu 1, Myllykulma 1, Myllykulma 2 ja Vellinginmäki). Esineistö viittaa kuitenkin myös niiden mesoliittiseen ikään. Löytöjen joukossa ei ole esim. lainkaan keramiikkaa, jota yleensä on neoliittisen kivikauden asuinpaikkalöydöissä. Kiviesineistössä on edustettuna muutamia mesoliittisen kivikauden tyyppiesineitä, kuten Etu-Jokelasta löytynyt lehdenmuotoinen liuskekeihäänkärki, Heikkilänniemi 1:n alkeellinen kirves ja Vanha-Laurila 1:n reikäkiven teelmä, jossa reiän poraus on tehty kahdelta puolelta. Asuinpaikkojen kvartsimateriaali on sinänsä yleensä ajoitettavaksi mahdotonta, eivätkä Ypäjän löydöt muodosta tässä poikkeusta. Kvartsien joukossa on muutamia kaapimia ja mahdollisesti muitakin pienesineitä, ei kuitenkaan ajoitettavia muotoja. Asuinpaikoilta löytyneet hioimet eivät myöskään ole ajoitettavissa, osa niistä saattaa jopa olla historiallisia, eivätkä siten liity välttämättä asuinpaikkaan lainkaan. Todennäköisesti myöskin muutamilta paikoilta löytyneet piin palaset ovat historiallisen ajan tuluspiitä, eivätkä siten liity kivikautiseen asutukseen.

Kylätontit

Ypäjän kunnan vanhat kylänpaikat, ns. kylätontit sijaitsevat Loimijoen ja sen sivuhaarojen, Ypäjien ja pienen Varsanojan rannoilla. Kylänpaikat tunnetaan varsin tarkkaan ja ne on merkitty mm. 1700-luvun lopussa ja 1800-luvun alussa piirrettyyn Kuninkaan kartastoon, jonka perusteella ne voidaan paikallistaa vielä nykyäänkin.⁹ Vanhoiksi kyliksi voidaan Ypäjällä laskea 10 kylää, joista seitsemän oli olemassa jo 1500-luvulla, jolloin hämäläiseen Portaen hallintopitäjään kuuluivat Perttulan, Levän, Kartanonkylän, Varsanojan ja Palikkalan kylät ja varsinaissuomalaiseen Loimaan hallintopitäjään Ypäjän ja Mannisten kylät. 1560-luvulla näissä kylissä oli yhteensä 42 verovelvollista tilaa. Vuoteen 1700 mennessä kylien määrä oli lisääntynyt, jolloin alueelle oli perustettu kolme yksitaloista kylää: Uusikylä Loimaan puolelle sekä Viloila ja Somiskala Perttulan kappeliseurakuntaan eli Hämeen puolelle rajaa. Kylissä asui v. 1700 yhteensä 1113 henkeä. Kylät olivat läntiselle Suomelle tyyppillisiä ryhmäkylä.¹⁰

Isojakoa toimitettiin Hämeessä 1700-luvun lopulta alkaen ja näissä toimituksissa jakokuntien (kylien) maat jaettiin uudestaan aiempaa yhtenäisempiin lohkoihin. Isossajaossa myös taloja saatettiin siirtää pois vanhoilta ryhmäkylien tonteilta. Tätä talojen siirtoa tapahtui myös ennen isojakoa ja sen jälkeen vielä 1800-luvun lopullakin. Siirtojen seurauksena suuri osa kylätonteista on

⁸ Vrt. Lauri Pohjakallio 1994: Lounais-Hämeen esihistoria. Lounais-Hämeen Kotiseutu- ja Museoyhdistys, Vuosikirja 63 - 1994, s. 23-42.

⁹ Kuninkaan kartasto Suomesta 1776-1805. Toim. Timo Alanen & Saulo Kepsu. SKS 1989.

¹⁰ Taina Huuhtanen: Ypäjän historia. Loimaa 1978; Ypäjä-kurssin seminaariesitelmät. Edutech - Tampereen teknillinen korkeakoulu. Raportin käsikirjoitus Ypäjän Hevosopistolla.

jäänyt autioksi ja niistä on tullut näin ollen muinaisjäännöksiä. Ypäjän inventoinnin aikana käytiin tarkastamassa neljä tällaista kylätontin paikkaa ja niistä kolme luokiteltiin kiinteäksi muinaisjäännökseksi seuraavilla perusteilla: 1) kylätontti on autioitunut yli sata vuotta sitten, 2) siellä ei ole asutusjatkumoa nykypäivään ja 3) kylätontti on nykyään (ainakin osin) rakentamaton eikä se ole esim. viljelysalueena. Tällaisia kylätontteja Ypäjällä ovat Manninen, Perttula ja Viloila. Periaatteessa myöskin viljelysalueilla sijaitsevat kylätontit ansaitsisivat samanlaisen lainsuojan kuin em. tontit, mutta koska historiallisen ajan muinaisjäännösten suojelusta ei ole toistaiseksi olemassa selkeää linjaa, jätettiin ne vielä tässä kiinteiden muinaisjäännösten luettelosta pois. Toisena syynä on se, ettei suurinta osaa näistä kylätonteista ole arkeologisesti edes tarkastettu. Osin pellolla sijaitsevista tonteista tarkastettiin vain Ypäjänkylän tontti ja se on inventointikertomuksessa ns. tentatiivikohteiden ryhmässä.

Mannisen kylätontti on tyhjentynyt 1800-luvun puolivälin jälkeen ja se on nykyään lähes rakentamaton - tosin alueen itälaidalle on v. 2001 rakennettu kolme lomamökkiä, jotka eivät kuitenkaan alenna kohteen suojelustatusta. Kylätontin alueella on tulisijojen raunioita ja talojen kivijalkoja. Perttulan kylätontti ei varsinaisesti ole tyhjentynyt, vaan tämä on nykyisen Perttulan taajaman liepeillä ja alueella. Keskeinen osa siitä on kuitenkin ollut nykyisten Isokujan ja Ristikujan luona, jota on aivan viime vuosina kaavoitettu asuntorakentamiseen. Täällä on vielä yksi rakentamaton niittylohko, jolla on kiviraunioita. Ilmeisesti kylätontti jatkuu kirkon suuntaan nykyisillä puutarhatonteilla - siellä on myös sijainnut Perttulan vanha kirkko ja hautausmaa. Viloilan yhden kylän tontti hävisi 1790-luvulla, jolloin siitä ja Kartanonkylän viidestä rälssitilasta muodostettiin Kartanonkylän kartano. Nyt paikka on Hevosopiston laidunalueena ja säilynyt täysin rakentamattomana. Viimeinen tarkastetusta, Ypäjänkylä, on nykyään suurimmaksi osaksi peltona, mutta osaksi sillä on vielä vanhoja tiloja, kuten Lyly ja Uotila.

Muita kylätontteja ei inventoinnissa tarkastettu, mutta seuraavassa on lyhyt selostus niistä. Palikkalan kylätontti sijaitsee Loimijoen etelärannalla nykyisten Äijälän ja Heikkilän tienoilla, Varsanoja ilmeisesti Ala-Kartanon ja Peltoniemen paikkeilla, Somiskala Loimijoen pohjoisrannalla, Luhtalan talon kohdalla ja Kartanonkylä nykyisen Hevosopiston mailla. Levän kylätontilla on vielä kolme kylän vanhaa taloa: Hossi, Rassi ja Markkula. Muut kylätontin talot ovat uudempia. Uusikylä on ilmeisesti samalla paikalla kuin nykyinen Myllykylä.

Irtolöydöt

Lähes kaikki Ypäjältä esiin tulleet irtolöydöt ovat kivikautisia. Tärkein poikkeus on Ypäjänkylän Vanha-Laurilassa säilytettävä soikea tuluskivi, joka ajoittuu varhaiselle rautakaudelle, todennäköisesti ajalle 0 - 400 jKr. Lisäksi osa esineistä on todennäköisesti historialliselta ajalta. Tarkastin inventoinnissa vanhat löytöpaikat, joista yksi - Heikkilänniemi 1 - osoittautui myös kivikautiseksi asuinpaikaksi. Täältä oli ennestään löytynyt alkeellinen kirves (KM 19042) ja inventoinnissa paikalta löytyi kvartsi-iskoksia. Sain tietää Mikko Saarikoskelta, että myös tämän paikan läheltä on löytynyt kiviesineitä. Tarkastuksessa löysin tältä paikalta (Heikkilänniemi 2) kuitenkin vain yhden kvartsi-iskoksen.

Käyräselkäisen kourutaltan (KM 33016) löytöpaikan läheltä löytyi kivikautinen asuinpaikka (Ypjä 4 Kalliomäki), mutta itse löytökohta on tasaista savipeltoa, jolla ei ollut merkkejä asuinpaikasta. Esine ja asuinpaikka liittynevät kuitenkin samaan asutukseen. Palikkalan Nissilän eteläsuomalaisen tasataltan (KM 13186) löytöpaikan tienoilta löytyi muutama kvartsi-iskos, mutta paikkaa ei voida enempien löytöjen puutteessa vielä nimittää asuinpaikaksi. Ypäjän asemalta löytyneen reikäkiven (KM 23384) löytöpaikkaa en voinut tarkastaa, koska löytöpaikka on puutarhaa.

Inventoinnin aikana sain ypäjäläisiltä tietoja esineistä, joita he olivat pelloiltaan löytäneet ja näitä kävin myös tarkastamassa. Jaakkolan tilalla sijaitsevan golf-kentän rakennustöissä löydetty reikäkivi jäi toistaiseksi vielä tilan omistajan, Osmo Jaakkolan haltuun. Samoin kävi Peräniitun talon pelloilta löytyneen reikäkiven ja hioimen kanssa, jotka ovat Kalle Halmen hallussa. Reikäkivet ovat kivikautisia, mutta hioin lienee historialliselta ajalta. Muitakin reikäkiviä inventoinnin aikana näytettiin ja Liisa Heinäsen Perttulan Ristikujalta löytämä reikäkivi päätyi myös Kansallismuseon kokoelmiin (KM 33010). Esine on luultavasti historiallinen kuten Vanha-Laurilankin tilalta löydetty reikäkivi, joka on löytäjänsä Ilkka Hannulan hallussa. Inventoinnin jälkeen on Kansallismuseoon lähetetty Levän kylästä vielä yksi reikäkiven katkelma (KM 32715), jonka on löytänyt Juhani Leppälahti.

Ypäjänykylässä sijaitsevan Vanha-Laurilan talon tienoilta on em. reikäkiven lisäksi runsaasti muitakin löytöjä. Vanha-Laurilan talossa mahdollisesti vielä tallessa oleva kivikirves on täältä, samoin Ilkka Hannulan löytämät kvartsit (mm. KM 33014), jotka saattavat olla peräisin tiluksilla sijaitsevalta Vanha-Laurila 1:n asuinpaikalta. Tältä asuinpaikalta on joka tapauksessa Hannulan inventoinnin jälkeen löytämä reikäkiven katkelma (KM 33023). Vanha-Laurilassa säilytetään myös Ypäjän ainoaa rautakautista esinettä, soikeaa tuluskiveä. Rautakautiset esinelöydöt, kiinteistä muinaisjäännöksistä puhumattakaan, ovat Loimaan seudulla edelleen varsin harvinaisia.¹¹

Kartanonkylän Hevosopiston pelloilta löydetty hioinlaan katkelma (KM 33012) voi olla kivikautisenkin. Sen löysi Pekka Virtanen. Selvästi historialliselta ajalta sen sijaan on Matti Mattilan Laajainmäen lähellä olevalta pellolta löytämä nappien valinmuotti (KM kansatiede 11577), jollaisia kiertelevät valurit käyttivät 1800-luvulla messinkinappien valamiseen.

Inventoinnin aikana löydetty irtolöydöt ovat lähinnä yksittäisiä kvartsi-iskoksia, jotka indikoivat kivikautista asuinpaikkaa, mutta eivät sellaisenaan riitä määrittelemään kohdetta asuinpaikaksi. Tällaisia kvartsilöytöpaikkoja ovat em. Heikkilänniemi 2:n lisäksi Kannisto (KM 33009), Ala-Kartano (KM 33013) ja Ypäjänykylän kylätontti (KM 33015). Kaikkia yksittäisiä kvartseja ei edes otettu talletteen - näitä kohteita ovat Kurjenmäki NE ja Koivumäki. Myöskään kaikkia pelloilta löydettyjä selvästi historiallisen ajan esineitä ei talletettu kokoelmiin. Marttalasta löytyi rautakuonaa, Hokan pelloilta hioin tai liippa ja Palikkalan Rähmänkankaan pohjoispuoliselta pellolta 1500-luvun saksalaista keramiikkaa.¹²

Muut kohteet

Historiallisen ajan kohteita inventoinnissa tuli vastaan jonkin verran, vaikka niitä ei erityisesti etsimään pyrittykään. Edellä on ollut puhetta jo kylätonteista, joten niitä ei ole syytä käsitellä tässä enempää. Muita rekisteröityjä ns. tentatiivikohteita ovat Mikko Saarikosken näyttämä Levonkosken vesimyllynpaikka, joka esiintyy myös Kuninkaankartastossa 1700-luvun lopulla, Jaakkolan tiluksilla olevat kaksi mahdollista susikuoppaa, Pirttiniemennokan rajakivi sekä Rähmänkankaan kuoppajäänneet.

¹¹ Loimaan seudun rautakautisia löytöjä: tuluskivi, merovingiaikainen ja viikinkiaikainen putkikeihäänkärki sekä pronssinen rullapäinen hevosenkenkäsolki Loimaalta, viikinkiaikainen kirves ja pronssiastia Alastarosta. Kiinteitä muinaisjäännöksiä: kaksi kuppikiveä ja kuppikallio Loimaalla sekä mahdollinen asuinpaikka ja kalmisto Alastarossa. Lähteet: Veikko Laakso 1986: Suur-Loimaan historia I. Esihistorialliselta ajalta vuoteen 1721. Loimaa 1986; Ville Laakso 2001: Loimaan kunnan muinaisjäännösinventointi 1999-2000. Käsikirjoitus Museoviraston arkeologian osaston arkistossa.

¹² FM Marianna Niukkasen mukaan keramiikka on suolalasetettua kivitavaraa (eli kivisavikeramiikkaa) ja todennäköisesti Saksasta Reininmaalta. Se voi olla Kölnistä ja esim. ns. partamiehenkannun (Bartmann) pala.

Tähän yhteyteen kuuluvat myös ypäjälaisten informanttien antamat tiedot, joita ei inventoinnin aikana ehditty tarkastamaan. Mikko Saarikosken kertoman mukaan Jokioisten rajalla sijaitsevan Rotikkosuon reunalla on halkaisijaltaan noin kaksimetrisen kiviröykkiö, joka on hänen mukaansa todennäköisesti kiviaineskasa, johon on kerätty rakennuskiviä. Kohteen sijainti on PK 2113 02, x= 6751 24, y= 2462 30. Jossain lähellä, kunnan rajalla on myös toinen kiviröykkiö, n. koordinaattien x= 6750 10-50, y= 2462 40-70 välisellä alueella. Lisäksi Saarikoski kertoi, että Hollinkorven Lehtolan talon takana on hiilimiilun paikka (PK 2111 10, x= n. 6748 45, y= n. 2459 20). Näitä on Saarikosken mukaan myös Jokioisten puolella, Mustakansassa (PK 2113 02, x= n. 6752 25-40, y= n. 2461 50-70) ja Tyrinselässä (PK 2113 02, x= n. 6752 06, y= n. 2462 30). Edelleen Perttulassa pitäisi olla rikottu tervahauta jyrkässä tienleikkauksessa, Jouko ja Maija Muurosen tontin kohdalla. Lisäksi Saarikoski kertoi Heikkilänniemestä, läheltä kivikautista asuinpaikkaa löytyneestä 1700-luvun kuparirahasta (PK 2111 10, x= n. 6747 25, y= n. 2459 45).

Mauritz Hietämäki informoi Varsanojan kylätontista, jossa nykyisten Tuomosen ja Ruokosen tonteilta Santapellosta on löydetty 2 metrin syvyydestä hirsiiä. Tonteilla on nähtävissä myös ryhmäkylän kiviä. Kartanonkylän kylätontti on hänen mukaansa nykyisin peltoa ja Perttulan vanhan kirkon kivi-jalka on kokonaan maan alla. Hietämäki kertoi myös Varsanojasta löytyneestä verkonpainosta eli reikäkivistä, joka löytyi 1930-luvulla joen laskussa Jokioisten ja Varsanojan rajalta. Esine on säilytyksessä Varsanojalla. Tiedot on saatu Hietämäeltä puhelimitse, joten nimiä ei välttämättä ole kuultu oikein.

Kolmas informantti oli Eila Yliskylä (p. 03-43854419), jonka mukaan Hyrsynkulman Kankarinmäellä on 1800-luvun alkupuolella ollut torppa, jonka kiuas on vielä jokin aika sitten ollut nähtävissä. Samaan aikaan viitannee samalla Kankarinmäellä oleva 2-3 m halkaisijaltaan oleva kumpare, jota on arveltu hiilimiiluksi.

Joitakin luonnon tekemisiä tarkastettiin myös inventoinnin yhteydessä. Yksi tällainen oli Perttulantie 34:ssä sijaitsevan Marttalan talon pihamaalla oleva kivi, jossa on uurteita. Muita luonnon tekemisiä olivat Toivo Paloposken hallussa olevat erikoisen muotoiset kivet, jollaisia näytettiin muuallakin mahdollisina muinaisesineitä.

Raportin rakenne

Raportissa kohteet on jaoteltu muinaisjäännösrekisterin mukaisesti ryhmiin: 1-kohteisiin eli kiinteisiin muinaisjäännöksiin, 4-kohteisiin eli irtolöytöpaikkoihin, 0-kohteisiin eli tentatiivikohteisiin ja 50-kohteisiin eli rakennushistoriallisiin kohteisiin. 0-kohteet ovat sellaisia, joita ei toistaiseksi voi pitää suojeltavina kiinteinä muinaisjäännöksinä ja ryhmässä on tavallisesti historiallisen ajan kohteita. 50-kohteet eivät varsinaisesti kuulu tämän raportin aiheen piiriin, mutta ainoa tähän luokkaan kuuluva kohde eli Perttulan vanhan kirkon paikka on otettu mukaan, koska se on mukana muinaisjäännösrekisterissä. Kohteiden numerointi on muinaisjäännösrekisterissä kolmiosainen, esim. 981-01-0002, joista ensimmäinen numero on kuntatunnus, keskimäinen välitunnus ilmaisee em. ryhmän ja viimeinen numero ilmoittaa muinaisjäännöksen kohdetunnuksen kunnassa. Usein kiinteiden muinaisjäännöksen nimiin on otettu mukaan kohdetunnus (esim. Ypäjä 2 Heikkilänniemi 1). Muissa ryhmissä tätä numeroa ei kunnan ja kohteen nimen välissä käytetä. Yleiskartoilla esitetään Ypäjän kivikautiset asuinpaikat, kylätontit ja irtolöytöpaikat (kartat s. 13-15).

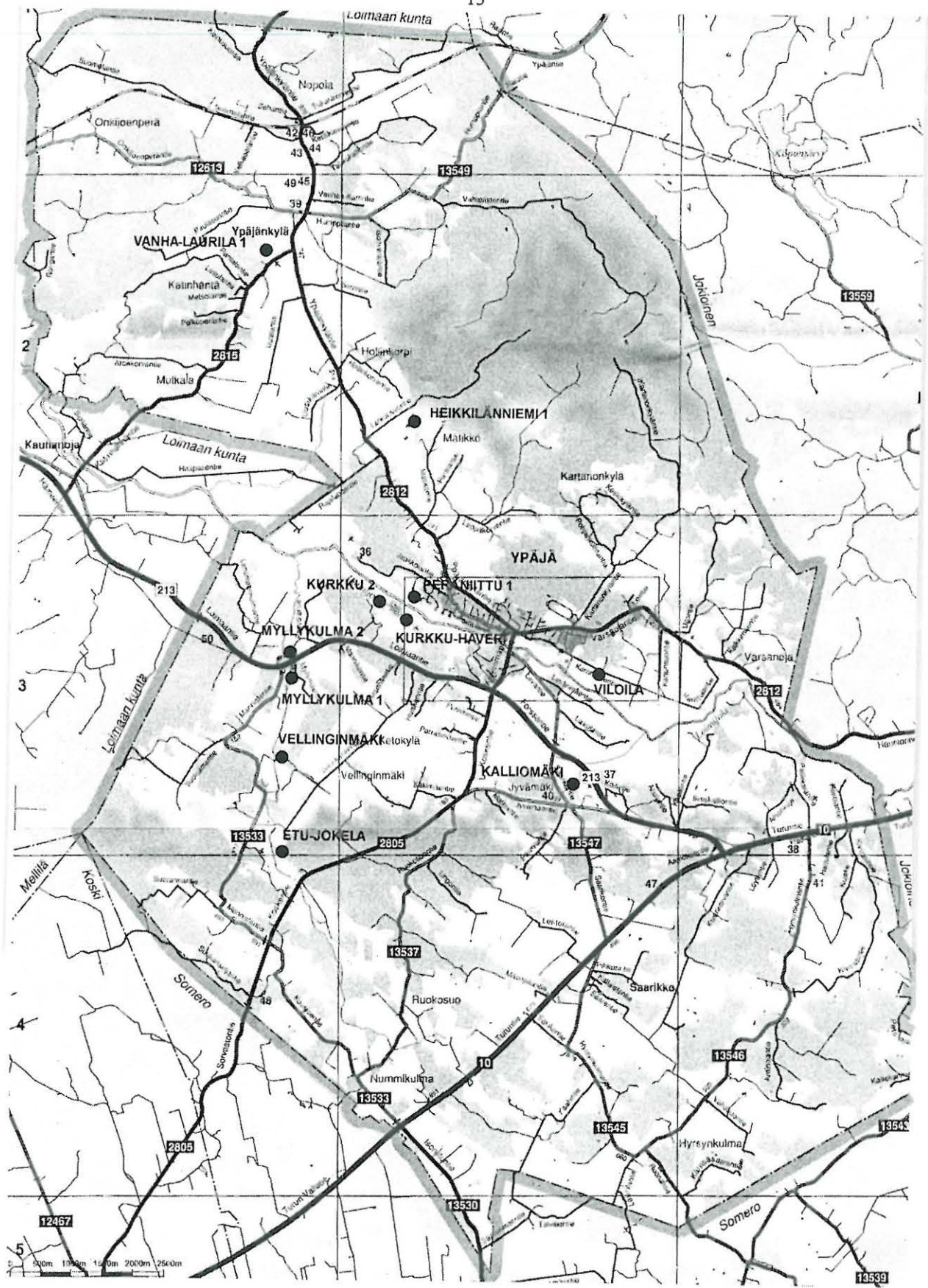
Kukin kohde esitellään raportissa omana kokonaisuutenaan ja kunkin kohteen perässä on ao. peruskarttaote. Kohteista esitetään lyhyt kohdekuvaus, sijaintitiedot, kiinteiden muinaisjäännösten osalta kiinteistön omistustiedot, tutkimushistoria, löydöt ja ao. kohdetta koskevat liitteet, kuten

kartat ja valokuvat. Inventoinnissa kerätyt löydöt on luetteloitu Kansallismuseon kokoelmiin päänumeroille KM 32999-33016. Valokuvat on luetteloitu Museoviraston arkeologian osaston kokoelmiin, diat ovat numeroilla 47708-47741 ja negatiivit numeroilla 122096-122125. Inventointiraportin lopussa on mustavalkokuvia vedoksina kuvatauluissa. Alkuperäinen löytöluettelo on Museoviraston arkeologian osaston arkistossa.

Kiinteät muinaisjäännökset on luokiteltu vakiintuneen tavan mukaan kolmeen rauhoitusluokkaan, jotka ovat:

1. Niin arvokas muinaisjäännös, että sen säilyminen on turvattava kaikissa olosuhteissa. Tieteellisesti tai maisemallisesti merkittävä jäännös. Hyvä tyyppinsä edustaja.
2. Muinaisjäännöksen luonnetta tai ajoitusta ei voi selvittää ilman tarkempia tutkimuksia.
3. Täysin tuhoutunut muinaisjäännös tai kohde, jota tarkastuksen perusteella ei voi pitää rauhoituksen piiriin kuuluvana kiinteänä muinaisjäännöksenä.

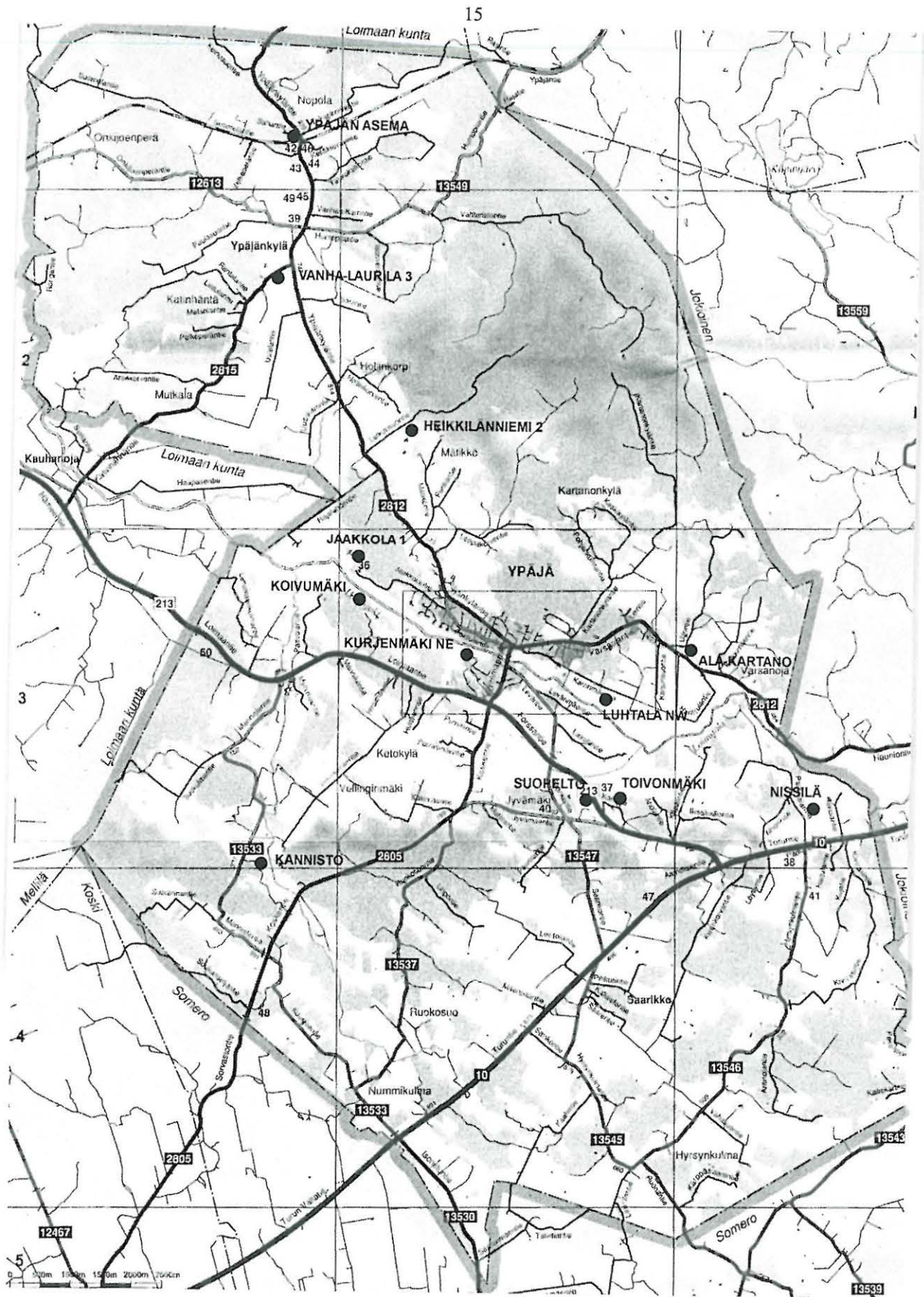
Lienee syytä korostaa, että suojelun kannalta luokat 1 ja 2 ovat yhtä arvokkaita. Ainoastaan 3. luokan kohteet eivät ole rauhoitettuja, mutta niidenkin suhteen lopullisesta luokituksesta päättää Museovirasto. Irtolöytökohteisiin ja tentatiivikohteisiin luokittelua ei ole käytetty.



Ypäjän kivistä asuinpaikat.



Vanhat kylätontit Ypäjällä.



Kivikautiset irtolöytöpaikat Ypäjällä.

Suojelukohdeluettelo - Ypäjän kiinteät muinaisjäännökset

1. Ypäjä Etu-Jokela 981 01 0001

Kivikautinen asuinpaikka - rauhoitusluokka 2

Hiekkakuoppa metsäisellä etelärinteellä Kuusijoen rannalla, Ypäjältä Koskelle johtavalta tieltä n. 500 m luoteeseen. Asuinpaikan tarkka laajuus ei ole tiedossa, mutta paikalta on löydetty liuskekeihäänkärki ja kvartsi-iskos. Ancyclus-järven ranta-asuinpaikka. Varsinais-Suomen skl:n SU-kohde 640.

Rekisterikylä tai alue: Manninen

Etäisyystieto: Ypäjän kirkosta 5 km lounaaseen.

Peruskartta: 2111 10 Kauhanoja

Peruskoordinaatit: x= 6740 42-50, y= 2457 37-40, z= 90 mmpy

Kiinteistöt 981-403-3-91 Etu-Jokela, om. Taavi Tapani Kalmi (Vellinkimäentie 288, 32100 Ypäjä)

Tutkimukset ja löydöt

Eenokki Kalmi	1947	Irtolöytö	KM 11945 liuskekeihäänkärki
Maarit Lönnberg	1973	Inventointi	KM 19417 kvartsi-iskos
Lauri Pohjakallio	1980	Tarkastus	-
Lauri Pohjakallio	1989	Tarkastus	-
Petro Pesonen	2001	Inventointi	-

2. Ypäjä Heikkilänniemi 1 981 01 0002

Kivikautinen asuinpaikka - rauhoitusluokka 2

Etelään suuntautuva peltoniemeke Äijälamminojan (Letkunoja) pohjoispuolella, Kivimäen tilan päärakennuksesta 400 m luoteeseen. Savipeltoa. Löytöinä paikalta on alkeellinen kirves ja kvartsia.

Rekisterikylä tai alue: Ypäjä

Etäisyystieto: Ypäjän kirkosta 3,7 km pohjoisluoteeseen.

Peruskartta: 2111 10 Kauhanoja

Peruskoordinaatit: x= 6747 30-45, y= 2459 26-36, z= 85-86 mmpy

Kiinteistö 981-408-10-59 Hollinkorpi, om. Heikki Samuli Saarikoski (Ypäjänseläntie 401, 32100 Ypäjä)

Tutkimukset ja löydöt

-	1927	Irtolöytö	KM 19042 kivikirves
Lauri Pohjakallio	1980	Tarkastus	-
Petro Pesonen	2001	Inventointi	KM 32999:1-2 kvartsikaavin, kvartsi-iskoksia 5 kpl

3. Ypäjä Kurkku-Haveri 981 01 0003

Kivikautinen asuinpaikka - rauhoitusluokka 2

Laaja-alainen asuinpaikka Loimijoen savisella etelärannan pellolla, Mannisen kylätontin ympärillä. Paikalta on löytynyt kvartsia.

Rekisterikylä tai alue: Manninen

Etäisyystieto: Ypäjän kirkosta 1,5 km länteen.

Peruskartta: 2111 10 Kauhanoja

Peruskoordinaatit: $x= 6743\ 98-6744\ 32, y= 2459\ 17-70, z= 82-91$ mmpy

Kiinteistöt 981-403-4-39 Kurkku, om. Matti Juhani Jaakkola (Loimaantie 215, 32100 Ypäjä)
981-403-7-51 Haveri, om. Pentti Johannes Haveri (Loimaantie 163, 32100 Ypäjä)
981-403-1-87 Uusitalo, om. Pentti Johannes Haveri (Loimaantie 163, 32100 Ypäjä)

Tutkimukset ja löydöt

Petro Pesonen 2001 Inventointi KM 33000:1-5 kvartsikaavin, kvartsiesine, kvartsi-iskoksia 63 kpl, pii-iskos, palanutta luuta 1 kpl

4. Ypäjä Kalliomäki 981 01 0004

Kivikautinen asuinpaikka - rauhoitusluokka 2

Pohjoiskoilliseen, Loimijoen Suo-ojaan laskeva savinen peltorinne, Kalliomäen tilan päärakennuksesta 100-200 m itään, loiva törmä. Löytöinä kvartsia ja palanutta luuta.

Rekisterikylä tai alue: Levä

Etäisyystieto: Ypäjän kirkosta 2,6 km eteläkaakkoon.

Peruskartta: 2113 01 Ypäjä

Peruskoordinaatit: $x= 6741\ 54-60, y= 2462\ 00-14, z= 85-90$ mmpy

Kiinteistöt 981-402-7-541 Leppäkoski, om. tuntematon

Tutkimukset ja löydöt

Petro Pesonen 2001 Inventointi KM 33001:1-3 kvartsi-iskoksia 5 kpl, piitä 1 kpl, palanutta luuta 2 kpl

5. Ypäjä Peräniittu 1 981 01 0005

Kivikautinen asuinpaikka - rauhoitusluokka 2

Laaja-alainen asuinpaikka Loimijoen pohjoisrannalla golf-kentän ja pappilan välisellä alueella, Peräniitun talon rantapelloilla. Löytöinä hioin, kvartsia ja hiotun kivilajiesineen katkelma.

Rekisterikylä tai alue: Perttula

Etäisyystieto: Ypäjän kirkosta 2 km länsiluoteeseen.

Peruskartta: 2111 10 Kauhanoja

Peruskoordinaatit: $x= 6744\ 52-95, y= 2458\ 87-2458\ 45, z= 80-86$ mmpy

Kiinteistöt 981-406-7-7 Halme, om. Kalle Halme (Jaakkolantie 58, 32100 Ypäjä)

Tutkimukset ja löydöt

Kalle Halme 1996 Irtolöytö Kalle Halmen hallussa, hioin

Petro Pesonen 2001 Inventointi KM 33002:1-12 hiotun kivilajiesineen katkelma, kvartsikaapimia 4 kpl, kvartsinaskali, kvartsiesineitä 2 kpl, kvartsi-iskoksia 40 kpl

6. Ypäjä Kurkku 2 981 01 0006

Kivikautinen asuinpaikka -rauhitusluokka 2

Savinen peltotörmä Loimijoen etelärannalla, Kurkun tilan päärakennuksesta 300 m pohjoisluoteeseen. Löytöinä kvartsia.

Rekisterikylä tai alue: Manninen

Etäisyystieto: Ypäjän kirkosta 2,1 km länsiluoteeseen.

Peruskartta: 2111 10 Kauhanoja

Peruskoordinaatit: x= 6744 41-50, y= 2458 82-90, z= 87-90 mmpy

Kiinteistöt 981-403-4-39 Kurkku, om. Matti Juhani Jaakkola (Loimaantie 215, 32100 Ypäjä)

Tutkimukset ja löydöt

Petro Pesonen 2001 Inventointi KM 33003 kvartsi-iskoksia 4 kpl

7. Ypäjä Vanha-Laurila 1 981 01 0007

Kivikautinen asuinpaikka - rauhoitusluokka 2

Asuinpaikka hiekkaisella / hiesuisella peltotörmällä Ypäjokeen laskevan Korvenojan etelärannalla, Kallerinmäensyrjä -nimisellä pellolla, Vanha-Laurilan tilan luoteispuolella. Löytöinä reikäkivi, hioimia ja kvartsia. Ancyclus-järven ranta-asuinpaikka.

Rekisterikylä tai alue: Ypäjä

Etäisyystieto: Ypäjän kirkosta 7,3 km luoteeseen.

Peruskartta: 2111 11 Metsämaa

Peruskoordinaatit: x= 6750 09-34, y= 2456 88-2457 14, z= 87-94 mmpy

Kiinteistöt 981-408-8-57 Lyly, om. Pentti Urho Levomäki (Onkijoenperäntie 18, 32140 Ypäjä as.)

Tutkimukset ja löydöt

Petro Pesonen 2001 Inventointi KM 33004:1-6 kiviesineen katkelma, hioin, hioimen katkelma, kvartsiesine, kvartsi-iskoksia 9 kpl

Ilkka Hannula 2001 Irtolöytö KM 32023 reikäkiven katkelma

8. Ypäjä Viloila 981 01 0008

Kivikautinen asuinpaikka - rauhoitusluokka 2

Asuinpaikkalöytöjä Loimijoen pohjoisrannan savipellolla, Viloilan kylätontin alapuolella, Kolmion talosta 400 m lounaaseen. Löytöinä kvartsia.

Rekisterikylä tai alue: Kartano

Etäisyystieto: Ypäjän kirkosta 950 m itäkaakkoon.

Peruskartta: 2113 01 Ypäjä

Peruskoordinaatit: x= 6743 16-40, y= 2462 35-49, z= 82-90 mmpy

Kiinteistöt 981-401-6-0 Kartano, om. Suomen valtio

Tutkimukset ja löydöt

Petro Pesonen 2001 Inventointi KM 33005:1-5 kvartsikaapimia 4 kpl, kvartsi-iskoksia 10 kpl

9. Ypäjä Vellinginmäki 981 01 0009**Kivikautinen asuinpaikka - rauhoitusluokka 2**

Vellinginmäen luoteispäässä sijaitseva pieni peltoalue, jolta asuinpaikkalöytöjä, Jaakolan tilan päärakennuksesta 600 m luoteeseen. Löytöinä kvartseja.

Rekisterikylä tai alue: Manninen

Etäisyystieto: Ypäjän kirkosta 4,1 km lounaaseen.

Peruskartta: 2111 10 Kauhanoja

Peruskoordinaatit: $x= 6741\ 97-6742\ 06$, $y= 2457\ 31-37$, $z= 89-90$ mmpy

Kiinteistöt 981-403-7-3 Anttila, om. Lassi Uolevi Velling (Mannistentie 262, 32100 Ypäjä)

Tutkimukset ja löydöt

Petro Pesonen 2001 Inventointi KM 33006 kvartsi-iskoksia 7 kpl

10. Ypäjä Myllykulma 1 981 01 0010**Kivikautinen asuinpaikka - rauhoitusluokka 2**

Asuinpaikkalöytöjä savipellolla Kuusjoen itärannalla, kosken yläpuolella, Peltomäen tilalta 60-120 m luoteeseen. Löytöinä kvartseja.

Rekisterikylä tai alue: Manninen

Etäisyystieto: Ypäjän kirkosta 3,5 km länsilounaaseen.

Peruskartta: 2111 10 Kauhanoja

Peruskoordinaatit: $x= 6743\ 30-38$, $y= 2457\ 46-53$, $z= 87-88$ mmpy

Kiinteistöt 981-403-1-74 Anttilanpelto, om. Jorma Erkki Sillanpää (Mannistentie 48, 32100 Ypäjä)

Tutkimukset ja löydöt

Petro Pesonen 2001 Inventointi KM 33007 kvartsi-iskoksia 9 kpl

11. Ypäjä Myllykulma 2 981 01 0011**Kivikautinen asuinpaikka - rauhoitusluokka 2**

Asuinpaikkalöytöjä jyrkän törmän päällä Kuusjoen rannan savipellolla, Mäki-Uotilan tilalta 120-160 m etelälounaaseen, lähes maantien varressa. Löytöinä kvartseja.

Rekisterikylä tai alue: Manninen

Etäisyystieto: Ypäjän kirkosta 3,5 km länsilounaaseen.

Peruskartta: 2111 10 Kauhanoja

Peruskoordinaatit: $x= 6743\ 59-64$, $y= 2457\ 45-52$, $z= 85-86$ mmpy

Kiinteistöt 981-403-3-101 Mäki-Uotila, om. Seppo Ilmari Kankaanpää (Mannistentie 325, 32100 Ypäjä)

Tutkimukset ja löydöt

Petro Pesonen 2001 Inventointi KM 33008 kvartsi-iskoksia 3 kpl

12. Ypäjä Perttulan kylätontti 981 01 0012**Historiallisen ajan kylätontti - rauhoitusluokka 2**

1560-luvun lähteissä esiintyvä kylä, joka on tällä paikalla 1700-luvun pitäjänkartoilla. Osa tontista säilynyt rakentamattomana, jossa joitakin kiviraunioita. Kylätontin alue jatkuu omakotitonteilla Ypäjän kirkolle päin.

Rekisterikylä tai alue: Perttula

Etäisyystieto: Ypäjän kirkosta n. 650 m länsiluoteeseen.

Peruskartta: 2113 01 Ypäjä

Peruskoordinaatit: x= 6744 20-28, y= 2460 22-32, z= 90-95 mmpy

Kiinteistöt sijaitsee Perttulan taajama-alueella

Tutkimukset ja löydöt

Petro Pesonen 2001 Inventointi -

13. Ypäjä Mannisen kylätontti 981 01 0013**Historiallisen ajan kylätontti - rauhoitusluokka 1/2**

1800-luvun alussa tyhjentynyt kylätontti, joka lienee ollut samalla paikalla ainakin 1500-luvun alusta saakka. Tontilla raunioita ja kivijalkoja kallioisella peltojen välisellä katajaa ja koivua kasvavalla saarekkeella Haverin talosta 400-500 m koilliseen. Kylätontin edustalla kivikautinen asuinpaikka.

Rekisterikylä tai alue: Manninen

Etäisyystieto: Ypäjän kirkosta 1,5 km länteen.

Peruskartta: 2111 10 Kauhanoja

Peruskoordinaatit: x= 6744 00-18, y= 2459 40-60, z= 85-86 mmpy

Kiinteistöt 981-403-7-51 Haveri, om. Pentti Johannes Haveri (Loimaantie 163, 32100 Ypäjä)
981-403-1-87 Uusitalo, om. Pentti Johannes Haveri (Loimaantie 163, 32100 Ypäjä)

Tutkimukset ja löydöt

Petro Pesonen 2001 Inventointi -

14. Ypäjä Viloilan kylätontti 981 01 0014**Historiallisen ajan kylätontti - rauhoitusluokka 1/2**

Viloilan kylä on sijainnut nykyisen Hevosopiston, entisen Kartanonkylän kartanon mailla 1700-1800 -luvun pitäjänkartojen mukaan. Tämä kohta on nykyään hevoslaitumena, alueella on kiviröykkiöitä, Kolmion talosta n. 300 m lounaaseen. Kylätontin edustan pellolla on lisäksi kivikautinen asuinpaikka.

Rekisterikylä tai alue: Kartano

Etäisyystieto: Ypäjän kirkosta 950 m itäkaakkoon.

Peruskartta: 2113 01 Ypäjä

Peruskoordinaatit: x= 6743 30-44, y= 2462 40-56, z= 90-95 mmpy

Kiinteistöt 981-401-6-0 Kartano, om. Suomen valtio

Tutkimukset ja löydöt

Petro Pesonen 2001 Inventointi -

Löytöluettelo

Museo	Päänumero	Alanumerot	Löydöt	Kylä	Paikka	Kohdenumero
KM	11945		lehdenmuotoinen liuskekehäänkärki	Manninen	Etu-Jokela	981 01 0001
KM	13186		eteläsuomalainen tasataltta	Palikkala	Nissilä	981 04 0001
KM	19042		oikokirves	Ypäjä	Heikkilänniemi 1	981 01 0002
KM	19417		kvartsi-iskos	Manninen	Etu-Jokela	981 01 0001
KM	23384		reikäkivi	Ypäjä	Ypäjän asema	981 04 0004
KM	32715		reikäkiven teelmä	Levä	Toivonmäki	981 04 0009
KM	32999	1-2	kvartsikaavin, kvartsi-iskoksia 5 kpl	Ypäjä	Heikkilänniemi 1	981 01 0002
KM	33000	1-5	kvartsikaavin, kvartsiesine, kvartsi-iskoksia 63 kpl, pii-iskos, palanutta luuta 1 kpl	Manninen	Kurkku-Haveri	981 01 0003
KM	33001	1-3	kvartsi-iskoksia 5 kpl, piitä 1 kpl, palanutta luuta 2 kpl	Levä	Kalliomäki	981 01 0004
KM	33002	1-12	hiotun kivilajiesineen katkelma, kvartsikaapimia 4 kpl, kvartsinaskali, kvartsiesineitä 2 kpl, kvartsi-iskoksia 40 kpl	Perttula	Peräniittu 1	981 01 0005
KM	33003		kvartsi-iskoksia 4 kpl	Manninen	Kurkku 2	981 01 0006
KM	33004	1-6	kiviesineen katkelma, hioin, hioimen katkelma, kvartsiesine, kvartsi-iskoksia 9 kpl, piitä 1 kpl	Ypäjä	Vanha-Laurila 1	981 01 0007
KM	33005	1-5	kvartsikaapimia 4 kpl, kvartsi-iskoksia 10 kpl	Kartano	Viloila	981 01 0008
KM	33006		kvartsi-iskoksia 7 kpl	Manninen	Vellinginmäki	981 01 0009
KM	33007		kvartsi-iskoksia 9 kpl	Manninen	Myllykulma 1	981 01 0010
KM	33008		kvartsi-iskoksia 3 kpl	Manninen	Myllykulma 2	981 01 0011
KM	33009		kvartsi-iskos	Manninen	Kannisto	981 04 0005
KM	33010		reikäkivi	Perttula	Ristikuja	981 04 0010
KM	33011		kvartsi-iskos	Ypäjä	Heikkilänniemi 2	981 04 0011
KM	33012		hioinlaa'an katkelma	Kartano	Luhtala NW	981 04 0014
KM	33013		kvartsi-iskos	Varsanoja	Ala-Kartano	981 04 0015
KM	33014		kvartsikaavin	Ypäjä	Vanha-Laurila 4	981 04 0020
KM	33015	1-3	kvartsi-iskos, hioin, liitupiipun katkelmia 2 kpl	Ypäjä	Ypäjänykylän kylätontti	981 00 0001
KM	33016		käyräselkäinen kourutaltta	Levä	Suopelto	981 04 0002
KM	33023		reikäkiven katkelma	Ypäjä	Vanha-Laurila 1	981 01 0007
KM (kansatiede) 11577			nappien valinmuotti	Manninen	Laajainmäki	981 04 0006
Lounais-Hämeen Museo n:o 4			kuoppanuija	-	-	981 04 0003
Kalle Halmen hallussa			reikäkivi	Perttula	Peräniittu 2	981 04 0008
Kalle Halmen hallussa			hioin	Perttula	Peräniittu 1	981 01 0005
Ilkka Hannulan hallussa			reikäkivi	Ypäjä	Vanha-Laurila 2	981 04 0018
Ilkka Hannulan hallussa			soikea tuluskivi	Ypäjä	Vanha-Laurila 5	981 04 0021
Osmo Jaakkolan hallussa			reikäkivi	Perttula	Jaakkola 1	981 04 0007
Hannu Saarikosken hallussa			oikokirves	Ypäjä	Heikkilänniemi 2	981 04 0011
Vanha-Laurilan talossa			kivikirves	Ypäjä	Vanha-Laurila 3	981 04 0019
ei tallessa			kvartsi-iskoksia 2 kpl	Manninen	Kurjenmäki NE	981 04 0013
ei tallessa			liippa	Varsanoja	Hokka	981 04 0016
ei tallessa			kvartsi-iskoksia 2 kpl	Manninen	Koivumäki	981 04 0017
ei tallessa			rautakuonaa 1 kpl, luuta	Perttula	Marttala	981 04 0012
ei tallessa			kvartsi-iskoksia 2 kpl	Palikkala	Nissilä	981 04 0001
ei tallessa			kivikirves	Ypäjä	Heikkilänniemi 2	981 04 0011

Kuva- ja negatiiviluettelo

Kuvaaja: Petro Pesonen 2001

Neg.nro	Kuva	Kohde	Aihe
122096	1	Ypäjä [1] Etu-Jokela (981 01 0001)	Asuinpaikka hiekkakuopan reunassa. W-E.
122097	2	Ypäjä [1] Etu-Jokela (981 01 0001)	Asuinpaikkatörmää, ilm. Ancyclus-törmä, jonka juuri n. 92,5 mmpy. S-N.
122098	3	Ypäjä [4] Kalliomäki (981 01 0004)	Asuinpaikka ladon vasemmalla puolella peltokumpareen takana. Kourutaltan (Ypäjä Niemelä, KM 33016) löytöpaikka etualan kynnetyllä pellolla. NE-SW.
122099	13	Ypäjä Nissilä (981 04 0001)	KM 13186 löytöpaikka n. 50 m kuvan ladosta oikealle kynnetyllä pellolla. Kuva otettu Palikkalaan johtavalta tieltä Nissilän riihen edestä. W-E.
122100	16	Ypäjä Jaakkola 1 (981 04 0007)	Reikäkivi, Osmo Jaakkolan hallussa.
122101	17	Ypäjä Jaakkola 1 (981 04 0007)	Reikäkivi, Osmo Jaakkolan hallussa.
122102		Ypäjä Jaakkola 1 (981 04 0007)	Reikäkivi, Osmo Jaakkolan hallussa.
122103		Ypäjä Peräniittu 2 (981 04 0008)	Reikäkivi, Kalle Halmen hallussa.
122104		Ypäjä Peräniittu 2 (981 04 0008)	Reikäkivi, Kalle Halmen hallussa.
122105	18	Ypäjä Peräniittu 2 (981 04 0008)	Reikäkivi, Kalle Halmen hallussa.
122106	19	Ypäjä Peräniittu 1 (981 01 0005)	Hioin, Kalle Halmen hallussa.
122107	15	Ypäjä Marttala (981 04 0012)	Rautakuonan löytöpaikka narsissien oikealla puolella, mansikkamaalla. S-N.
122108	20	Ypäjä Jaakkola 2 (981 00 0003)	"Sudenkuoppa" golf-kentän mailla. ESE-WNW.
122109	21	Ypäjä Pirttiniemennokka (981 00 0004)	Rajakivi. W-E.
122110	14	Ypäjä Perttulan kylätontti (981 01 0012)	Kylätontti Loimijoen vastarannalta kuvattuna, vasemmalla palvelukeskus. SSW-NNE.
122111	10	Ypäjä Mannisen kylätontti (981 01 0013)	Kiviröykkiö Mannisen kylämäellä. SSE-NNW.
122112	11	Ypäjä Mannisen kylätontti (981 01 0013)	Kylämäen koivikkoa. NW-SE.
122113	12	Ypäjä Kurkku-Haveri (981 01 0003)	Kivikautinen asuinpaikka kylämäen alapuolisella peltorinteellä. SE-NW.
122114		Ypäjä Levän kylätontti	Levän kylämäki Loimijoen vastarannalta kuvattuna. E-W.
122115		Ypäjä Levän kylätontti	Levän kylämäki Hevosopiston laitumilta kuvattuna. NW-SE.
122116		Ypäjä Vanha-Laurila 2 (981 04 0018)	Reikäkivi, Ilkka Hannulan hallussa.
122117	22	Ypäjä Vanha-Laurila 2 (981 04 0018)	Reikäkivi, Ilkka Hannulan hallussa.
122118		Ypäjä Vanha-Laurila 1 (981 01 0007)	Asuinpaikka kynnetyllä pellolla. SE-NW.
122119	5	Ypäjä Heikkilänniemi 2 (981 04 0011)	Kirveen löytöpaikka kuvan pelloilla, luultavasti keskellä olevasta metsäkaistaleesta oikealle. W-E.
122120	4	Ypäjä Heikkilänniemi 1 (981 01 0002)	Asuinpaikka kivikon takan olevalla pellolla. NW-SE.
122121	23	Ypäjä Vanha-Laurila 5 (981 04 0021)	Soikea tuluskivi, Ilkka Hannulan hallussa.
122122	24	Ypäjä Vanha-Laurila 5 (981 04 0021)	Soikea tuluskivi, Ilkka Hannulan hallussa.
122123	6	Ypäjä Heikkilänniemi 2 (981 04 0011)	Alkeellinen kirves, Hannu Saarikosken hallussa.
122124	7	Ypäjä Heikkilänniemi 2 (981 04 0011)	Alkeellinen kirves, Hannu Saarikosken hallussa.
122125	8	Ypäjä Viloila (981 01 0008)	Etualalla Viloilan kivikautinen asuinpaikka, taustalla kylätontti. S-N.
122126	9	Ypäjä Viloilan kylätontti (981 01 0014)	Kylätontti oikealla kumpareella ja kivikautinen asuinpaikka pellolla vasemmalla, taustalla Hevosopiston (kartanon) rakennuksia. SE-NW.

Dialuettelo

Kuvaaja: Petro Pesonen 2001

Dia	Kohde	Rek.nro	Aihe
47708	Ypäjä Etu-Jokela	981 01 0001	Asuinpaikka hiekkakuopan reunassa. W-E.
47709	Ypäjä Etu-Jokela	981 01 0001	Asuinpaikkatörmää, ilm. Ancyclus-törmä, jonka juuri n. 92,5 mmpy. S-N.
47710	Ypäjä Heikkilänniemi 1	981 01 0002	Asuinpaikka kivikon takan olevalla pellolla. NW-SE.
47711	Ypäjä Kurkku-Haveri	981 01 0003	Kivikautinen asuinpaikka kylämäen alapuolisella peltorinteellä. SE-NW.
47712	Ypäjä Kalliomäki	981 01 0004	Asuinpaikka ladon vasemmalla puolella peltokumpareen takana. Kourutaltan (Ypäjä Niemelä, KM 33016) löytöpaikka etualan kynnyksellä pellolla. NE-SW.
47713	Ypäjä Viloila	981 01 0008	Etualalla Viloilan kivikautinen asuinpaikka, taustalla kylätontti. S-N.
47714	Ypäjä Viloilan kylätontti	981 01 0014	Kylätontti oikealla kumpareella ja kivikautinen asuinpaikka pellolla vasemmalla, taustalla Hevosopiston (kartanon) rakennuksia. SE-NW.
47715	Ypäjä Perttulan kylätontti	981 01 0012	"Kuppikivi" Liisa Heinäsen pihamaalla, siirretty jostain kylätontilta.
47716	Ypäjä Perttulan kylätontti	981 01 0012	"Kuppikivi" Liisa Heinäsen pihamaalla, siirretty jostain kylätontilta.
47717	Ypäjä Perttulan kylätontti	981 01 0012	"Kuppikivi" Liisa Heinäsen pihamaalla, siirretty jostain kylätontilta. Kivi on havujen edustalla. SE-NW.
47718	Ypäjä Perttulan kylätontti	981 01 0012	Kylätontti Loimijoen vastarannalta kuvattuna, vasemmalla palvelukeskus. SSW-NNE.
47719	Ypäjä Mannisen kylätontti	981 01 0013	Kiviröykkiö Mannisen kylämäellä. SSE-NNW.
47720	Ypäjä Mannisen kylätontti	981 01 0013	Kylämäen koivikkoa. NW-SE.
47721	Ypäjä Levän kylätontti		Levän kylämäki Loimijoen vastarannalta kuvattuna. E-W.
47722	Ypäjä Levän kylätontti		Levän kylämäki Hevosopiston laitumilta kuvattuna. NW-SE.
47723	Ypäjä Nissilä	981 04 0001	KM 13186 löytöpaikka n. 50 m kuvan ladosta oikealle kynnyksellä pellolla. Kuva otettu Palikkalaan johtavalta tieltä Nissilä riihen edestä. W-E.
47724	Ypäjä Jaakkola 1	981 04 0007	Reikäkivi, Osmo Jaakkolan hallussa.
47725	Ypäjä Jaakkola 1	981 04 0007	Reikäkivi, Osmo Jaakkolan hallussa.
47726	Ypäjä Jaakkola 1	981 04 0007	Reikäkivi, Osmo Jaakkolan hallussa.
47727	Ypäjä Peräniittu 2	981 04 0008	Reikäkivi, Kalle Halmen hallussa.
47728	Ypäjä Peräniittu 2	981 04 0008	Reikäkivi, Kalle Halmen hallussa.
47729	Ypäjä Peräniittu 1	981 01 0005	Hioin, Kalle Halmen hallussa.
47730	Ypäjä Ristikuja	981 04 0010	Reikäkiven KM 33010 löytöpaikka harmaan Toyota Carinan takana, etualalla Perttulan kylätonttia. SE-NW.
47731	Ypäjä Marttala	981 04 0012	Rautakuonan löytöpaikka narsissien oikealla puolella, mansikkamaalla. S-N.
47732	Ypäjä Jaakkola 2	981 00 0003	"Sudenkuoppa" golf-kentän mailla. ESE-WNW.
47733	Ypäjä		Köllin susikoira.
47734	Ypäjä Vanha-Laurila 2	981 04 0018	Reikäkivi, Ilkka Hannulan hallussa.
47735	Ypäjä Vanha-Laurila 2	981 04 0018	Reikäkivi, Ilkka Hannulan hallussa.
47736	Ypäjä Heikkilänniemi 2	981 04 0011	Kirveen löytöpaikka kuvan pelloilla, luultavasti keskellä olevasta metsäkaistaleesta oikealle. W-E.
47737	Ypäjä Vanha-Laurila 5	981 04 0021	Soikea tuluskivi, Ilkka Hannulan hallussa.
47738	Ypäjä Vanha-Laurila 5	981 04 0021	Soikea tuluskivi, Ilkka Hannulan hallussa.
47739	Ypäjä Vanha-Laurila 5	981 04 0021	Soikea tuluskivi, Ilkka Hannulan hallussa.
47740	Ypäjä Heikkilänniemi 2	981 04 0011	Alkeellinen kirves, Hannu Saarikosken hallussa.
47741	Ypäjä Heikkilänniemi 2	981 04 0011	Alkeellinen kirves, Hannu Saarikosken hallussa.

Luettelo kohteista peruskarttalehdittäin1-kohteet (kiinteät muinaisjäännökset)

2111 10 KAUHANOJA	1, 2, 3, 5, 6, 9, 10, 11, 13
2111 11 METSÄMAA	7
2113 01 YPÄJÄ	4, 8, 12, 14

4-kohteet (irtolöytöpaikat)

2111 10 KAUHANOJA	5, 6, 7, 8, 11, 17, 18, 19
2111 11 METSÄMAA	4, 20, 21
2113 01 YPÄJÄ	1, 2, 9, 10, 12, 13, 14, 15, 16

0-kohteet (tentatiivikohteet)

2111 10 KAUHANOJA	2, 3, 4
2111 11 METSÄMAA	1
2113 01 YPÄJÄ	5

50-kohteet (rakennushistorialliset kohteet)

2111 10 KAUHANOJA	-
2111 11 METSÄMAA	-
2113 01 YPÄJÄ	1

Kohdehakemisto

<i>Tunnus</i>	<i>Kohde</i>	<i>Tyyppi</i>	<i>Ajoitus</i>	<i>PK</i>	<i>x</i>	<i>y</i>	<i>z</i>	<i>Sivu</i>
981 01 0001	Etu-Jokela	asuinpaikka	kivikausi	2111 10	6740 48	2457 35	90	26
981 01 0002	Heikkilänniemi 1	asuinpaikka	kivikausi	2111 10	6747 38	2459 31	85-86	29
981 01 0003	Kurkku-Haveri	asuinpaikka	kivikausi	2111 10	6744 14	2459 34	82-91	33
981 01 0004	Kalliomäki	asuinpaikka	kivikausi	2113 01	6741 57	2462 09	85-90	36
981 01 0005	Peräniittu 1	asuinpaikka	kivikausi	2111 10	6744 80	2459 03	80-86	39
981 01 0006	Kurkku 2	asuinpaikka	kivikausi	2111 10	6744 45	2458 87	87-90	43
981 01 0007	Vanha-Laurila 1	asuinpaikka	kivikausi	2111 11	6750 25	2457 02	87-94	46
981 01 0008	Viloila	asuinpaikka	kivikausi	2113 01	6743 31	2462 41	82-90	49
981 01 0009	Vellinginmäki	asuinpaikka	kivikausi	2111 10	6742 04	2457 32	88-91	52
981 01 0010	Myllykulma 1	asuinpaikka	kivikausi	2111 10	6743 24	2457 48	87-88	55
981 01 0011	Myllykulma 2	asuinpaikka	kivikausi	2111 10	6743 62	2457 47	85-86	58
981 01 0012	Perttulan kylätontti	kylätontti	historiallinen	2113 01	6744 23	2460 26	90-95	61
981 01 0013	Mannisen kylätontti	kylätontti	historiallinen	2111 10	6744 05	2459 50	85-86	65
981 01 0014	Viloilan kylätontti	kylätontti	historiallinen	2113 01	6743 37	2462 46	90-95	69
981 04 0001	Nissilä	löytöpaikka	kivikausi	2113 01	6741 36	2466 00	85-88	72
981 04 0002	Suopelto	löytöpaikka	kivikausi	2113 01	6741 64	2462 30	82	75
981 04 0003	Ypäjä	löytöpaikka	kivikausi					77
981 04 0004	Ypäjän asema	löytöpaikka	kivikausi	2111 11	6752 23	2457 52	97-98	78
981 04 0005	Kannisto	löytöpaikka	kivikausi	2111 10	6740 40	2457 00	90	80
981 04 0006	Laajainmäki	löytöpaikka	historiallinen	2113 01	6743 55	2460 13	92-93	82
981 04 0007	Jaakkola 1	löytöpaikka	kivikausi	2111 10	6745 46	2458 53	87-88	84
981 04 0008	Peräniittu 2	löytöpaikka	kivikausi	2111 10	6744 64	2459 41		86
981 04 0009	Toivonmäki	löytöpaikka	kivikausi	2113 01	6741 53	2462 80	87-88	88
981 04 0010	Ristikuja	löytöpaikka	esihistoriallinen?	2113 01	6744 27	2460 23	94	90
981 04 0011	Heikkilänniemi 2	löytöpaikka	kivikausi	2111 10	6747 49	2459 46	87-88	93
981 04 0012	Marttala	löytöpaikka	historiallinen	2113 01	6744 20	2460 38	92-93	97
981 04 0013	Kurjenmäki NE	löytöpaikka	kivikausi	2113 01	6743 88	2460 35	85	100
981 04 0014	Luhtala NW	löytöpaikka	esihistoriallinen	2113 01	6743 14	2462 66	82-88	103
981 04 0015	Ala-Kartano	löytöpaikka	kivikausi	2113 01	6743 92	2463 99	87-88	105
981 04 0016	Hokka	löytöpaikka	historiallinen	2113 01	6744 16	2463 94	90	108
981 04 0017	Koivumäki	löytöpaikka	kivikausi	2111 10	6744 71	2458 60	85-87	111
981 04 0018	Vanha-Laurila 2	löytöpaikka	esihistoriallinen?	2111 10	6749 98	2457 22	92-93	114
981 04 0019	Vanha-Laurila 3	löytöpaikka	kivikausi	2111 10	6749 93	2457 14	91-92	116
981 04 0020	Vanha-Laurila 4	löytöpaikka	kivikausi	2111 11	6750 10	2457 19		118
981 04 0021	Vanha-Laurila 5	löytöpaikka	rautakausi	2111 11	6750 10	2457 19		120
981 00 0001	Ypäjänkylän kylätontti	kylätontti	historiallinen	2111 11	6750 80	2457 52	87-90	122
981 00 0002	Levonkosken myllynpaikka	vesimyllynpaikka	historiallinen	2111 10	6747 55	2459 91	95	125
981 00 0003	Jaakkola 2	kuoppia	historiallinen	2111 10	6747 51	2458 44	90	127
981 00 0004	Pirttiniemennokka	rajakivi	historiallinen	2111 10	6740 77	2454 11	100	129
981 00 0005	Rähmänkangas N	kuoppia	esihistoriallinen?	2113 01	6740 69	2465 05	105-108	131
981 50 0001	Perttulan vanhan kirkon paikka	kirkon paikka	historiallinen	2113 01				134

ASUINPAIKAT, kivikautinen

-rauhitusluokka 2

Hiekkakuoppa metsäisellä etelärinteellä Kuusijoen rannalla, Ypäjäältä Koskelle johtavalta tieltä n. 500 m luoteeseen. Asuinpaikan tarkka laajuus ei ole tiedossa, mutta paikalta on löydetty liuskekeihäänkärki ja kvartsi-iskos. Ancylyus-järven ranta-asuinpaikka. Varsinais-Suomen skl:n SU-kohde 640.

Sijainti

Rekisterikylä tai alue: Manninen

Etäisyystieto: Ypäjän kirkosta 5 km lounaaseen.

Peruskartta: 2111 10 Kauhanoja

Peruskoordinaatit: x= 6740 42-50, y= 2457 37-40, z= 90 mmpy

Koordinaattiselite:

Kiinteistöt

981-403-3-91 Etu-Jokela, om. Taavi Tapani Kalmi (Vellinkimäentie 288, 32100 Ypäjä)

Tutkimukset**1947** -irtolöytö -

-Löytänyt n. v. 1947 talvella mv. siirtolainen Eenokki Kalmi Ypäjän pit. Mannisen kylästä omistamansa Jokelan tilan maalta hiekan ajossa n. 200 m talosta etelään. Esineet olivat n. 25-30 cm:n syvässä ruskeassa hienossa "mullassa" ja tulivat ne esiin kannon juurien alta. Hiekkaa ajettiin laajemmaltakin, mutta mitään erikoista ei huomattu.

1973 -inventointi -Lönnberg, Maarit

-Inventointikertomuksessa mainitaan vain seuraavaa: "maasto: hiekkakuoppa metsäisellä etelärinteellä Kuusijoen rannalla".

1980 -tarkastus -Pohjakallio, Lauri

-Asuinpaikka sijaitsee n. 150 m Kuusjoesta itään, paikassa, jossa joesta nousevan savipellon jälkeen on selvästi erottuva hienoa hietamaata oleva törmä, johon hiekkakuoppa on kaivettu. Ilmeisesti löydöt on tehty törmän päältä. V. 1980 paikalla käydessäni en havainnut siellä mitään mainittavaa.

1989 -tarkastus -Pohjakallio, Lauri

-Kävin Jokelan asuinpaikalla uudestaan vuonna 1989. Tällöin hiekkakuopan ylälaidassa olevan kuusen vasemmalla puolella penkassa (kuva) oli kivisilppua, joka saattaa kuulua asuinpaikkayhteyteen. Jätin kivet paikoilleen.

2001 -inventointi -Pesonen, Petro

-Etu-Jokelan asuinpaikka sijaitsee Loimijokeen laskevan Kuusjoen itäpuolella, joen rannasta n. 200 m itään, luoteeseen ulkonevan moreeniharjanteen päässä. Harjanne päättyy kalliopaljastumiin ja niiden luoteispuolella olevaan hiekkatöyrääseen, joka lienee muinoin ollut Ancylyus-järven rantatörmä. Tähän hiekkatörmään on koverrettu useita hiekkakuoppia, joista yksi suurempi ja muut

pienempiä. Eenokki Kalmin aikoinaan löytämä keihäänkärki ja Maarit Lönnbergin kvartsi-iskos lienevät ison hiekkakuopan reunoilta. Tarkastin hiekkakuopan reunoja niistä kuitenkin mitään löytämättä ja tein kolme pientä koekuoppaa törmälle. Rinteessä olevissa koekuopissa oli ruskeaa, ehkä värjäätynyttä hiekkaa ja seassa kivilohkoja ja hieman hiiltä, ei kuitenkaan löytöjä. Maannos on normaali podsolimaannos. Kaikki hiekkakuopat ovat vanhoja eikä alueelta ole otettu hiekkaa enää. Muutaman vuoden takainen hiekanottosuunnitelman estettiin Turun maakuntamuseon toimesta. Alueella oli tarkastettaessa juuri harvennettu metsää.

Löydöt

KM 11945	Liuskekeihäänkärki	Irtolöytö 1947
KM 19417	Kvartsi-iskos	Inventointi 2001

Kertomuksen liitteet

Peruskarttaote 1:20000
 Negatiivit: 122096-122097
 Valokuvat 1-2
 Diat: 47708-47709

Ypjä Etu-Jokela - kivikautinen asuinpaikka.



Ote peruskartasta 2111 10 KAUHANOJA (1:20000). Asuinpaikka merkitty punaisella värillä.

Ypäjä 2 Heikkilänniemi 1 981 01 0002

ASUINPAIKAT, kivikautinen

- rauhoitusluokka 2

Etelään suuntautuva peltoniemeke Äijälamminojan (Letkunoja) pohjoispuolella, Kivimäen tilan päärakennuksesta 400 m luoteeseen. Savipeltoa. Löytöinä paikalta on alkeellinen kirves ja kvartsia.

Sijainti

Rekisterikylä tai alue: Ypäjä

Etäisyystieto: Ypäjän kirkosta 3,7 km pohjoisluoteeseen.

Peruskartta: 2111 10 Kauhanoja

Peruskoordinaatit: x= 6747 30-45, y= 2459 26-36, z= 85-86 mmpy

Koordinaattiselite: GPS-mitatut koordinaatit

Kiinteistöt

981-408-10-59 Hollinkorpi, om. Heikki Samuli Saarikoski (Ypäjäntie 401, 32100 Ypäjä)

Tutkimukset

1927 -irtolöytö -

-Löytäjää ei tiedetä, mutta esine on ollut August Saarikosken omistuksessa. Esine löydettiin v. 1927 Ypäjän Ypäjän kylän Hallinkorvesta Heikkilänniemestä läheltä Letkunojaa ja Heikkilän koskea silloisen Korven tilan maalta (nyk. omistaja Heikki Saarikoski, os. Loimaa autoposti, Saarikoski). Kirves löytyi peltojen sarkajärjestyksen muutoksen yhteydessä savipelloilta enintään 70 cm:n syvyydestä. Esineen toimitti Kansallismuseoon Heikki Saarikosken veli Mikko Saarikoski.

1980 -tarkastus -Pohjakallio, Lauri

-Suoritin löytöpaikan tarkastuksen lokakuussa 1980. Maanomistaja ei tiennyt löydöstä mitään, mutta löytötietojen mainitsema löytöalue, Heikkilänniemi on talosta n. 700 m koilliseen sijaitsevan ladon kohdalla oleva peltojen reunustama metsäniemi, jonka kaakossa katkaisee löytötiedoissa mainittu oja. Kiertelin ympäristön peltoja, jotka olivat savea ja kynnettyjä. Mitään mainittavaa en havainnut, mutta paikka edellyttää perusteellisempaa tarkastusta.

2001 -inventointi -Pesonen, Petro

-Tapasin oikoteräisen kirveen (KM 19042) Kansallismuseoon toimittaneen Mikko Saarikosken sattumalta pitäessäni taukoa Miilukankaalla 11.5.2001. Saarikoski kertoi, että kyseisen esineen löytöpaikka, Heikkilänniemi, on peltoalue Pohjakallion mainitsemasta ladosta etelään. Saarikoski osoitti paikan kartalta. Kävin tarkastamassa pellon, joka on tasaista savimaata. Tarkastushetkellä pellon eteläosa oli kyntämättä, joten voin tehdä havainnot vain niemekkeen pohjoisosasta. Täältä löytyikin muutamia epämääräisiä kvartseja sekä mahdollinen kiviesineen katkelma juuri kynnetyn ja kyntämättömän pellon rajamailta. Tarkastin paikan uudelleen 21.5.2001 sateiden jälkeen ja löysin paikalta vielä muutaman kvartsin.

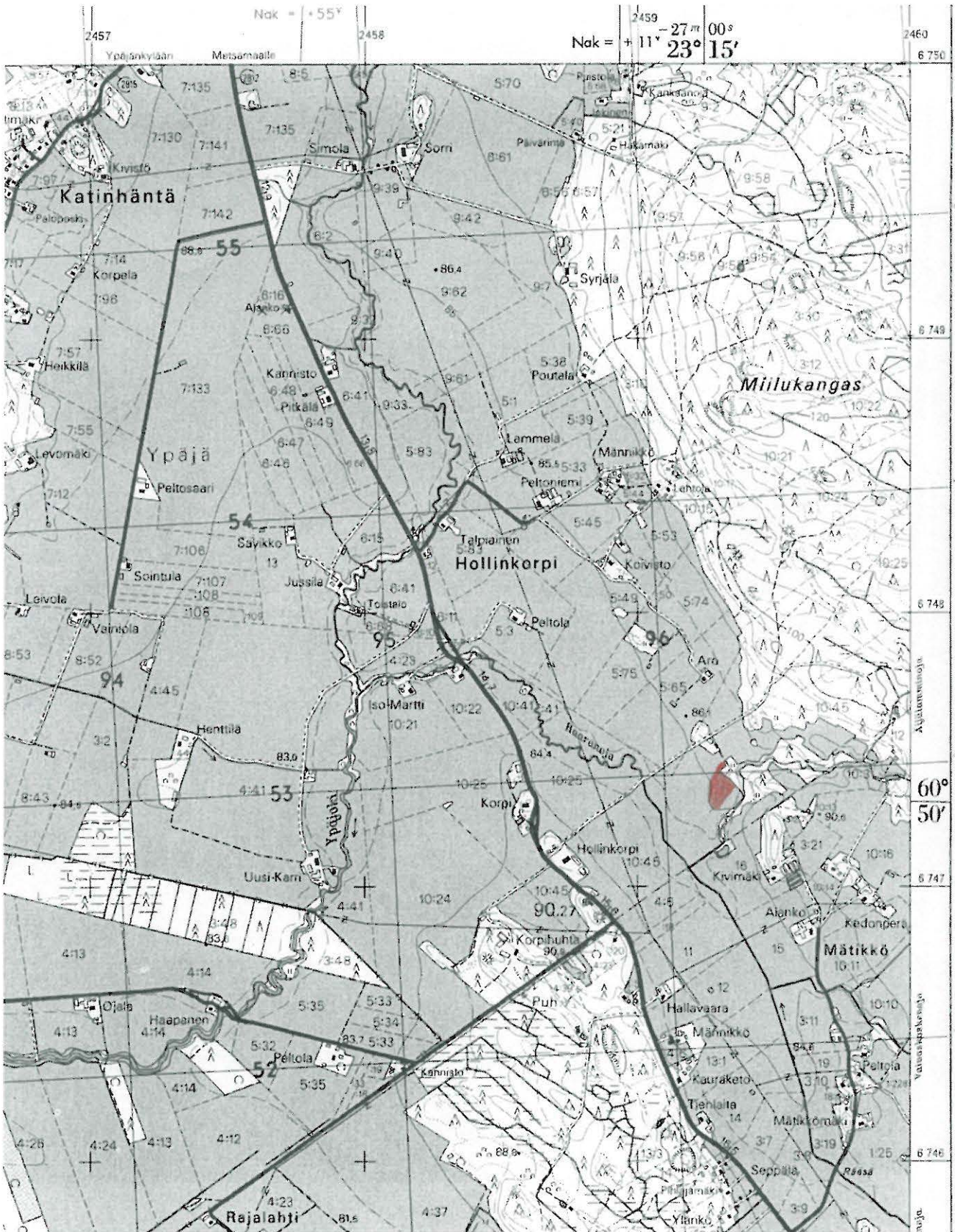
Löydöt

KM	19042	Oikokirves , kivikausi	Irtolöytö
KM	32999: 1-2	Kvartsikaavin, kvartsi-iskoksia 5 kpl	Inventointi

Kertomuksen liitteet

Peruskarttaote 1:20000
Yleiskartta 1:5000
Negatiivit: 122120
Valokuva 4
Diat: 47710

Ypäjä Heikkilänniemi 1 - kivikautinen asuinpaikka.



Ote peruskartasta 2111 10 KAUKANOJA (1:20000). Asuinpaikka merkitty punaisella värillä.

YPÄJÄ [2] HEIKKILÄNNIEMI 1

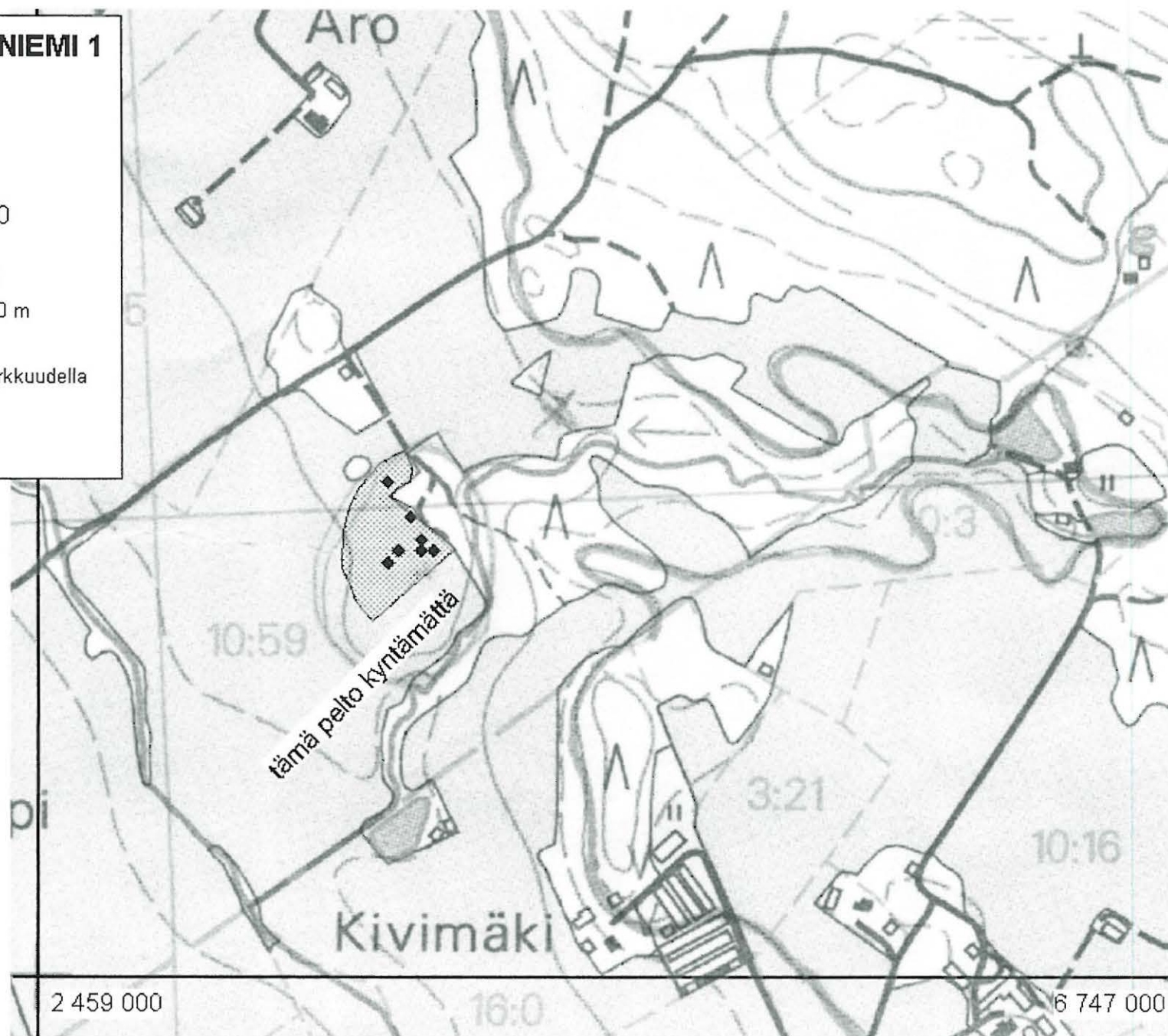
Kivikautinen asuinpaikka
Yleiskartta 1:5000
Digit. Petro Pesonen

Peruskarttapohja PK 2111 10
KAUHANOJA
Löytöpisteet GPS-mittauksia

0 250 m



- ◆ löytöpaikka n. 10 m:n tarkkuudella
- ▨ asuinpaikan laajuus



ASUINPAIKAT, kivikautinen

- rauhoitusluokka 2

Laaja-alainen asuinpaikka Loimijoen savisella etelärannan pellolla, Mannisen kylätontin ympärillä. Paikalta on löytynyt kvartseja.

Sijainti

Rekisterikylä tai alue: Manninen

Etäisyystieto: Ypäjän kirkosta 1,5 km länteen.

Peruskartta: 2111 10 Kauhanoja

Peruskoordinaatit: x= 6743 98-6744 32, y= 2459 17-70, z= 82-91 mmpy

Koordinaattiselite: GPS-koordinaatit

Kiinteistöt

981-403-4-39 Kurkku, om. Matti Juhani Jaakkola (Loimaantie 215, 32100 Ypäjä)

981-403-7-51 Haveri, om. Pentti Johannes Haveri (Loimaantie 163, 32100 Ypäjä)

981-403-1-87 Uusitalo, om. Pentti Johannes Haveri (Loimaantie 163, 32100 Ypäjä)

Tutkimukset**2001 -inventointi -Pesonen, Petro**

-Asuinpaikka löytyi Ypäjän inventoinnin yhteydessä tarkastaessani Mannisen kylätonttia 15.5.2001. Kylätontin alapuoliselta pellolta löytyi kvartseja, samoin kylätontille rakennetun pohjoisimman mökin myllerretyltä edustalta. Lisää kvartseja oli kylätontin itäpuolisella pellolla. Nämä löytöalueet olivat n. 85 mmpy korkeudella Haverin tilan alueella. Jatkaessani peltojen tarkastusta Kurkun tilan puolella 17.5.2001 tuli täältäkin lisää löytöjä koko peltoalueelta Kurkun talon ja Loimijoen puolivälissä olevalta metsäsaarekkeelta aina Mannisen kylätontille saakka samalta korkeudelta kuin Haverin löydöt, mutta myös ylempää, 87-90 mmpy korkeudelta. Erityisen runsaasti löytöjä oli 88-90 mmpy korkeudella n. 100-200 m em. metsäsaarekkeesta kaakkoon, Kurkun pellolla. Maaperä pelloilla on savea, ylempänä kuitenkin hiesua. Kurkun ja Haverin pelloilla on Ypäjän laajin kivikautinen asuinpaikka, joka ajoittuu mesoliittiseen kivikauteen.

Löydöt

KM 33000 : 1-5 kvartsikaavin ja -esine, kvartsi-iskoksia 63 kpl, pii-iskos, palanutta luuta 1 kpl Inventointi 2001

Kertomuksen liitteet

Peruskarttaote 1:20000

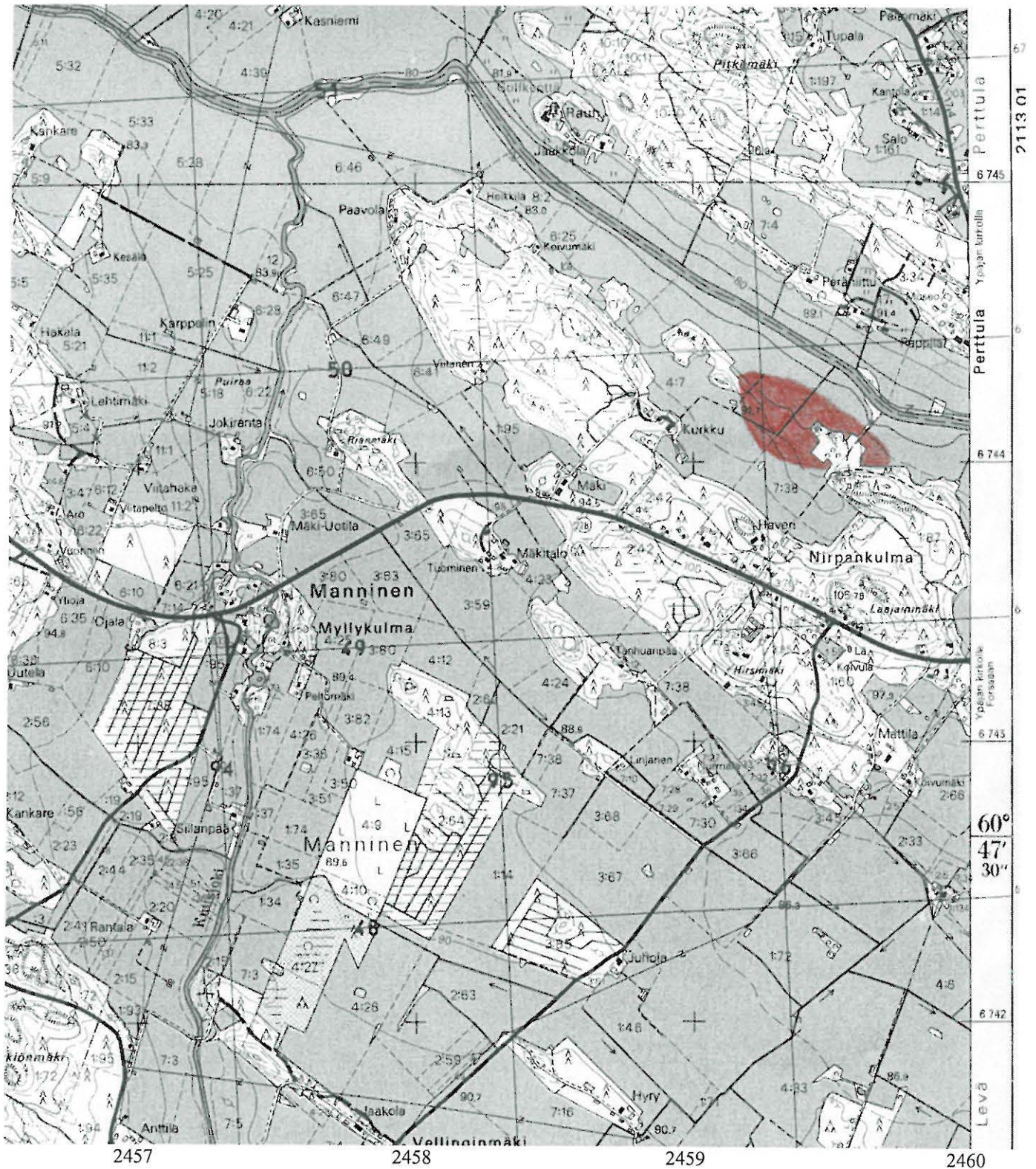
Yleiskartta 1:10000

Negatiivit: 122113

Valokuva 12

Diat: 47711

Ypjä Kurkku-Haveri - kivikautinen asuinpaikka




Ote peruskartasta 2111 10 KAUKANOJA (1:20000). Asuinpaikka merkitty punaisella värillä.

YPÄJÄ [3] KURKKU-HAVERI

Kivikautinen asuinpaikka
 Yleiskartta 1:10000
 Digit. Petro Pesonen

Peruskarttapohja PK 2111 10 KAUHANOJA
 Löytöpisteet GPS-mittauksia

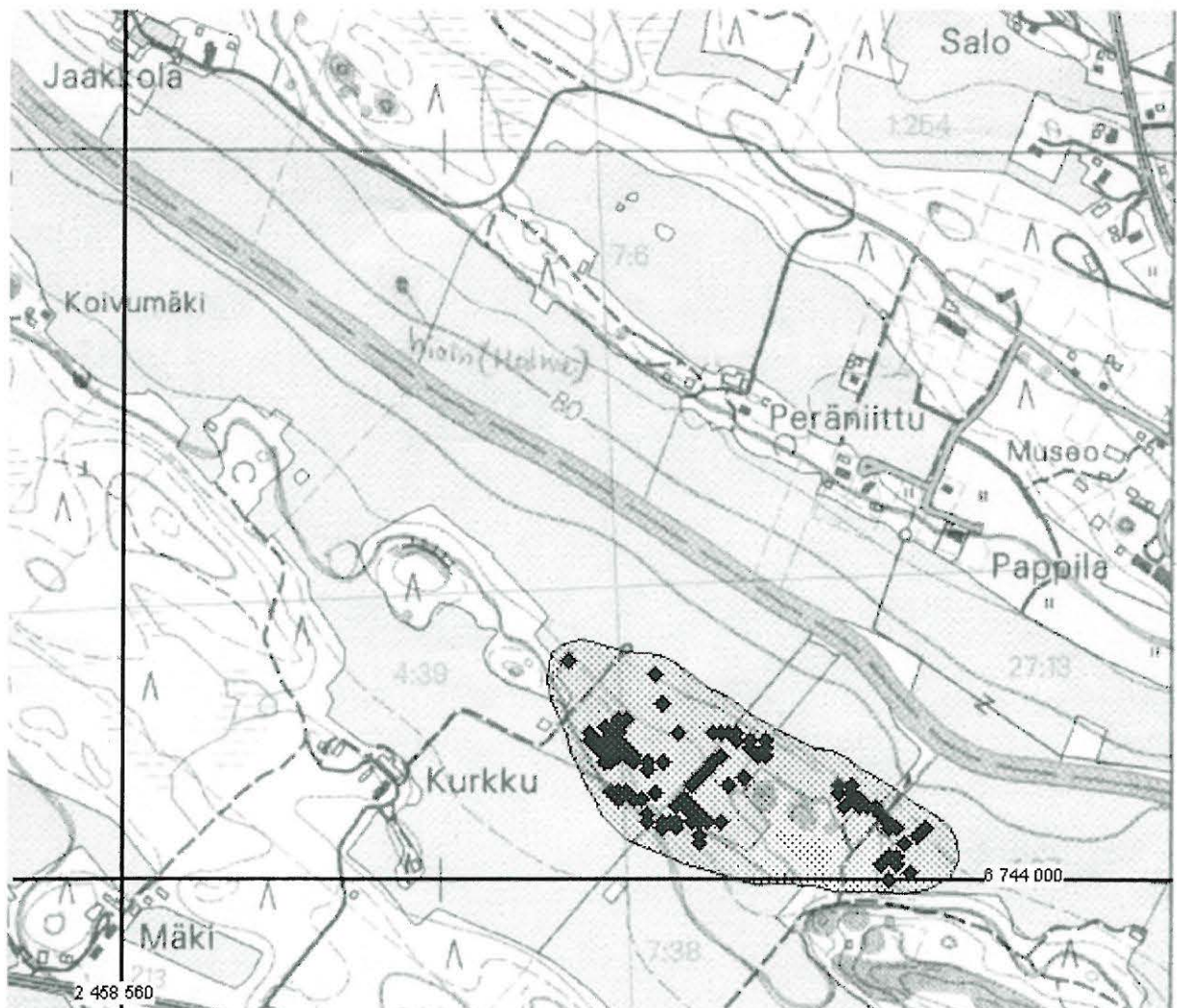
0 500 m



◆ löytöpaikka n. 10 m:n tarkkuudella



asuinpaikan laajuus



Ypäjä 4 Kalliomäki**981 01 0004****ASUINPAIKAT, kivikautinen**

- rauhoitusluokka 2

Pohjoiskoilliseen, Loimijoen Suo-ojaan laskeva savinen peltorinne, Kalliomäen tilan päärakennuksesta 100-200 m itään, loiva törmä. Löytöinä kvartseja ja palanutta luuta.

Sijainti

Rekisterikylä tai alue: Levä

Etäisyystieto: Ypäjän kirkosta 2,6 km eteläkaakkoon.

Peruskartta: 2113 01 Ypäjä

Peruskoordinaatit: x= 6741 54-60, y= 2462 00-14, z= 85-90 mmpy

Koordinaattiselite: GPS-mitatut keskikoordinaatit

Kiinteistöt

981-402-7-541 Leppäkoski, om. tuntematon

Tutkimukset

2001 -inventointi -Pesonen, Petro

-Tarkastin paikan 10.5.2001. Kohde löytyi kun tarkastelin Levän kansakoululla säilytettävän esineen löytöpaikkaa (ks. 981 04 0002). Paikka on pohjoiskoilliseen, Loimijokeen laskevaan Suo-ojaan viettävää savipeltoa, Kalliomäen talosta n. 100 m koilliseen. Paikalla on loiva peltotörmä ja löydöt ovat törmän päältä. Kohteesta löytyi muutamia kvartsi-iskoksia ja pari luun palaa n. 50 x 30 m alalta sekä lisäksi palanen piitä, joka lienee historialliselta ajalta. Tarkastin kohteen uudestaan 21.5.2001, jolloin löysin osan löydöistä.

Löydöt

KM 33001: 1-3 kvartsi-iskoksia 5 kpl, piitä 1 kpl, palanutta luuta 2 kpl

Inventointi 2001

Kertomuksen liitteet

Peruskarttaote 1:20000

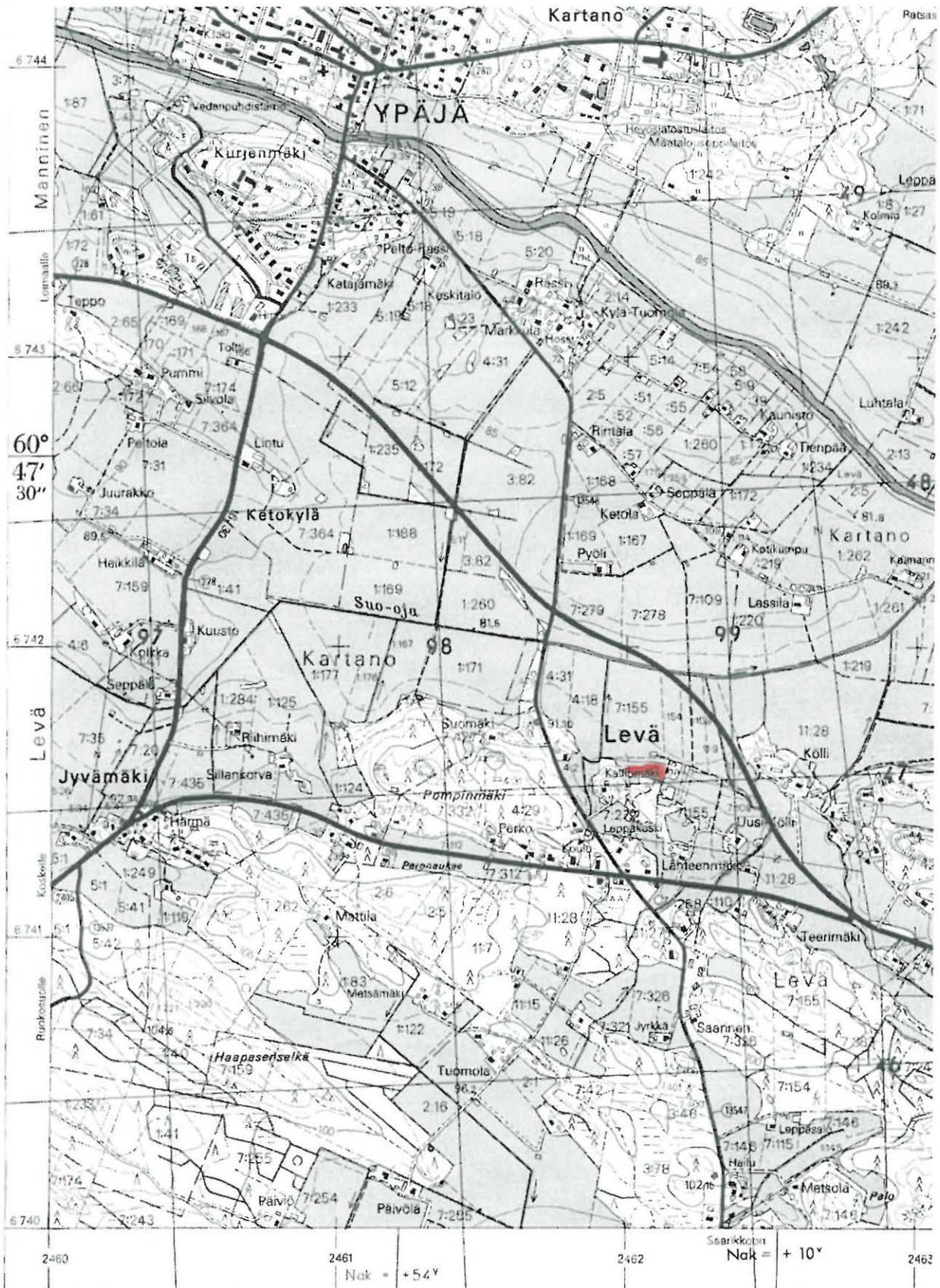
Yleiskartta 1:5000

Negatiivit: 122098

Valokuva 3

Diat: 47712

Ypäjä Kalliomäki - kivikautinen asuinpaikka




Ote peruskartasta 2113 01 YPÄJÄ (1:20000). Asuinpaikka merkitty punaisella värillä.

YPÄJÄ [4] KALLIOMÄKI

Kivikautinen asuinpaikka
 Yleiskartta 1:5000
 Digit. Petro Pesonen

Peruskarttapohja PK 2113 01 YPÄJÄ
 Löytöpisteet GPS-mittauksia

0 250 m



◆ löytöpaikka n. 10 m:n tarkkuudella



asuinpaikan laajuus



ASUINPAIKAT, kivikautinen

- rauhoitusluokka 2

Laaja-alainen asuinpaikka Loimijoen pohjoisrannalla golf-kentän ja pappilan välisellä alueella, Peräniitun talon rantapelloilla. Löytöinä hioin, kvartsia ja hiotun kivilajiesineen katkelma.

Sijainti

Rekisterikylä tai alue: Perttula

Etäisyystieto: Ypäjän kirkosta 2 km länsiluoteeseen.

Peruskartta: 2111 10 Kauhanoja

Peruskoordinaatit: x= 6744 52-95, y= 2458 87-2458 45, z= 80-86 mmpy

Koordinaattiselite: GPS-mitatut koordinaatit

Kiinteistöt

981-406-7-7 Halme, om. Kalle Halme (Jaakkolantie 58, 32100 Ypäjä)

Tutkimukset**1996 -irtolöytö -**

-Kalle Halme löysi hioimen n. v. 1996 pelloltaan samassa yhteydessä kun hän asensi pellolla olevaan lähteeseen kaivonrenkaita. Samoissa kaivuutöissä hän tapasi maan sisästä myös neliskulmaisen, n. 2 x 2 m laajuisen kiveyksen, jonka kivet olivat pyöreitä luonnonkiviä, Halme ei enää muistanut, oliko kivien joukossa hiiltä tms. Tarkastin löytöpaikan 10.5.2001. Paikka on kaakkoon, Loimijokeen viettävää rantapeltaa, löytökohdasta rantaan on matkaa vain n. 80 m. Aivan löytöpaikan vieressä keskellä peltoa ja lähteen vieressä kasvaa yksinäinen mänty, joka on helppo tuntomerkki paikkaa haettaessa. Löytöpaikan sijainti on mitattu GPS-paikantimella.

2001 -inventointi -Pesonen, Petro

-Kävin inventoimassa Peräniitun talon peltoalueet 18.5.2001. Yhtenäinen pelto alkaa golf-kentän itäpuolelta jatkuen lähes kirkonkylälle saakka. Tästä alueesta kuitenkin vain golf-kentän ja pappilan väli oli kynnetty ja tarkastukselle avoimena. Pellot ovat tasaisia, loivasti Loimijokeen laskevia savipeltoja, joilla on rantatörmä pari metriä joen pinnan yläpuolella. Alueelta löytyi kvartseja ja kiviesineen katkelmia useilta eri alueilta ja eri korkeuksilta n. 80-85 mmpy korkeudelta. Löytöalueet on eroteltu viiteen eri kokonaisuuteen, joissa löytöjen sijainti on mitattu GPS-paikantimella. Löytöalueen A koordinaatit: x= 6744 86-88, y= 2458 92-93, löytöalueen B koordinaatit: x= 6744 82-93, y= 2458 94 - 2459 00, löytöalueen C koordinaatit: x= 6744 79-80, y= 2459 03-04, löytöalueen D koordinaatit: x= 6744 71-77, y= 2459 10-20 sekä löytöalueen E koordinaatit: 6744 60, y= 2459 39. Viimeksimainitusta kohdasta on vain yksi kvartsi-iskos, muista huomattavasti enemmän löytöjä.

Löydöt

KM 33002: 1-12 hiotun kivilajiesineen katkelma, kvartsikaapimia 4 kpl, kvartsinaskali, Inventointi 2001 kvartsesineitä 2 kpl, kvartsi-iskoksia 40 kpl

Kertomuksen liitteet

Peruskarttaote 1:20000

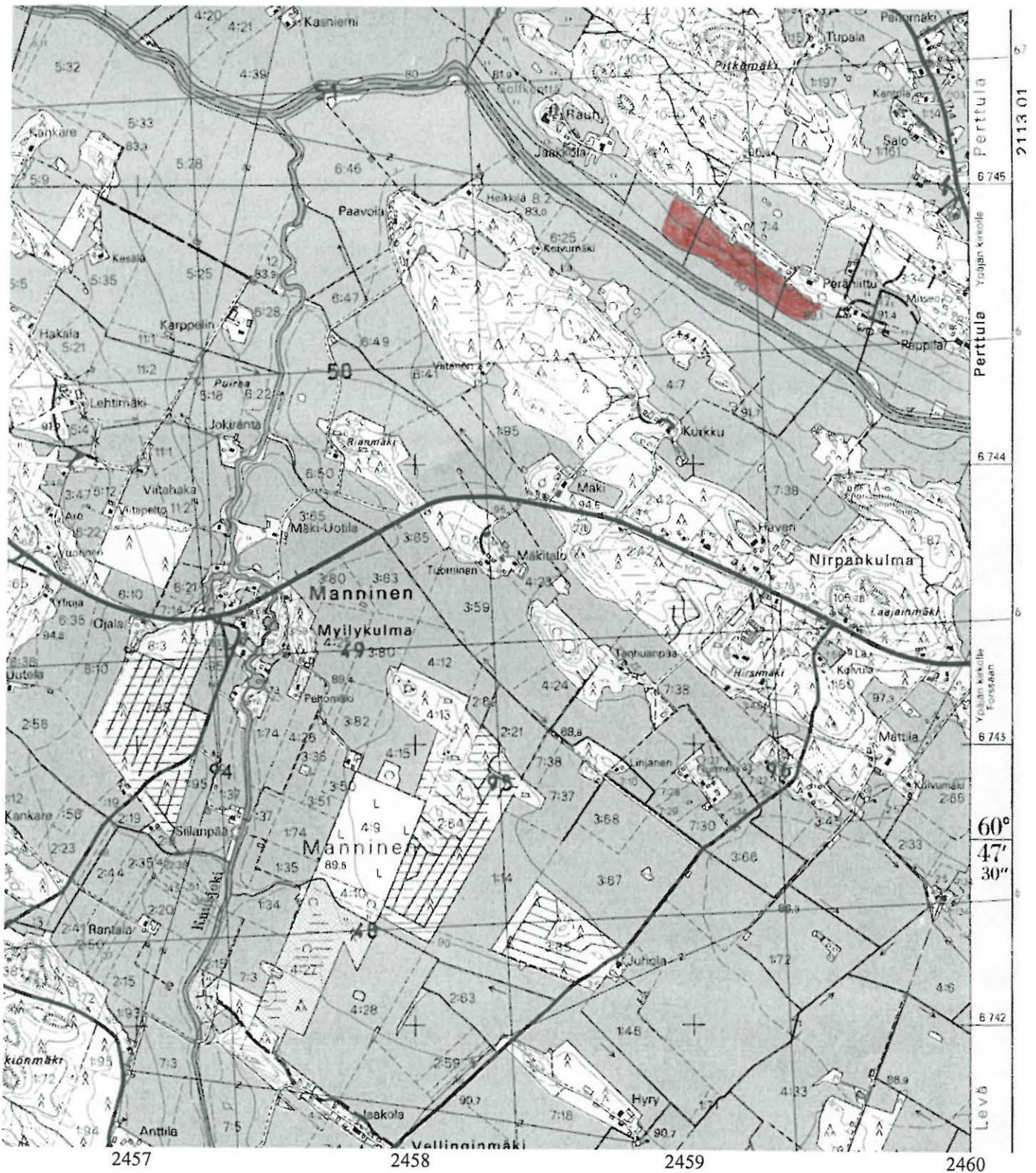
Yleiskartta 1:10000

Negatiivit: 122106

Valokuva 19

Diat: 47729

Ypjä Peräniittu 1 - kivikautinen asuinpaikka.



Ote peruskartasta 2111 10 KAUHANOJA (1:20000). Asuinpaikka merkitty punaisella värillä.

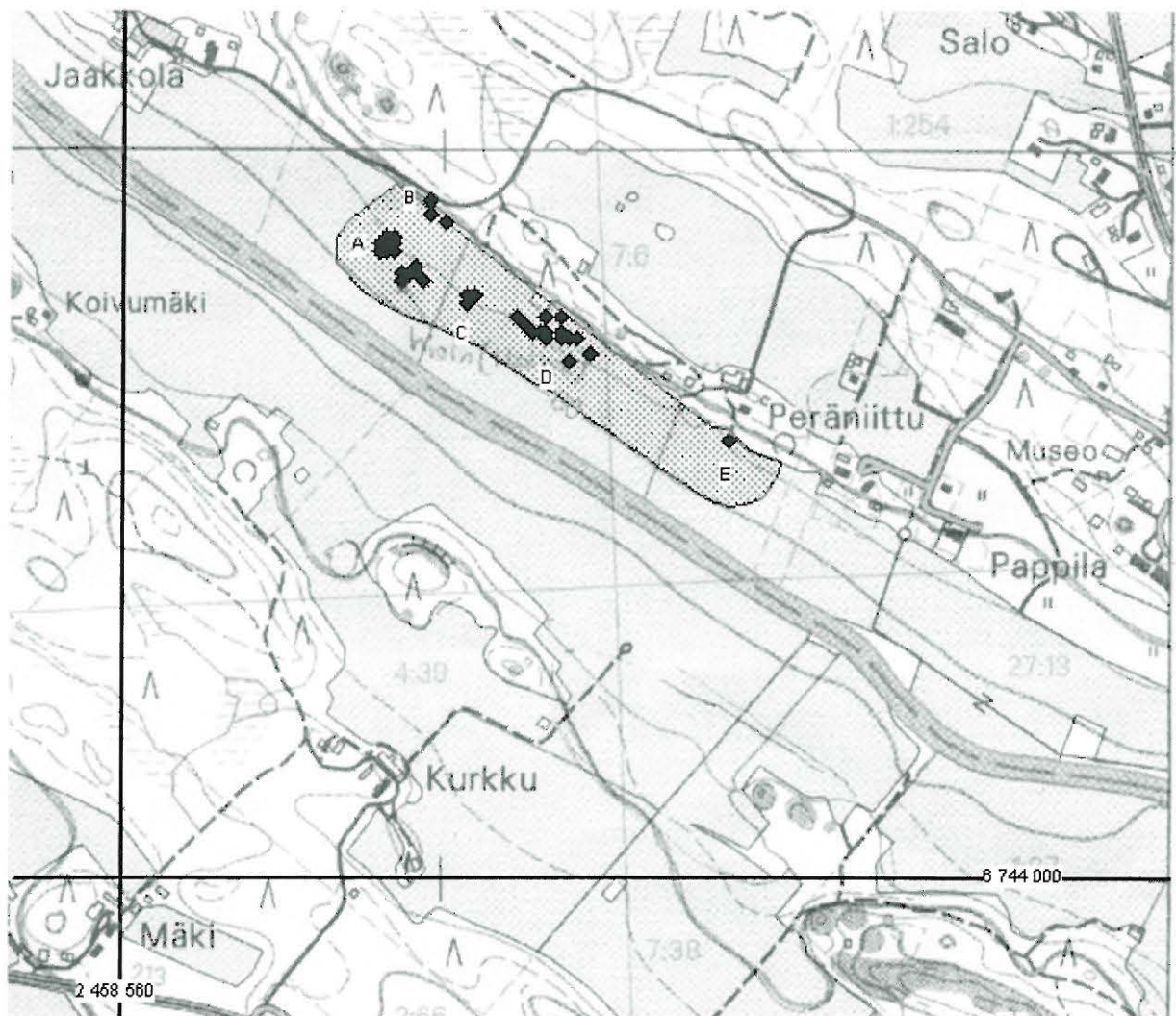
YPÄJÄ [5] PERÄNIITTU 1

Kivikautinen asuinpaikka
 Yleiskartta 1:10000
 Digit. Petro Pesonen

Peruskarttapohja PK 2111 10 KAUHANOJA
 Löytöpisteet GPS-mittauksia



- ◆ löytöpaikka n. 10 m:n tarkkuudella
- ▨ asuinpaikan laajuus
- A-E löytöalueet



ASUINPAIKAT, kivikautinen

- rauhoitusluokka 2

Savinen peltotörmä Loimijoen etelärannalla, Kurkun tilan päärakennuksesta 300 m pohjoisluoteeseen. Löytöinä kvartsia.

Sijainti

Rekisterikylä tai alue: Manninen

Etäisyystieto: Ypäjän kirkosta 2,1 km länsiluoteeseen.

Peruskartta: 2111 10 Kauhanoja

Peruskoordinaatit: x= 6744 41-50, y= 2458 82-90, z= 87-90 mmpy

Koordinaattiselite: GPS-koordinaatit

Kiinteistöt

981-403-4-39 Kurkku, om. Matti Juhani Jaakkola (Loimaantie 215, 32100 Ypäjä)

Tutkimukset

2001 -inventointi -Pesonen, Petro

-Löysin asuinpaikan Ypäjän inventoinnin yhteydessä 17.5.2001. Asuinpaikka sijaitsee Loimijoen etelärannalla, Kurkun talosta n. 300 m pohjoiseen metsäsaarekkeen länsireunalla. Mahdollisesti asuinpaikka jatkuu metsäalueella. Asuinpaikka sijaitsee savipellolla, korkeahkolla peltotörmällä lähes 10 m Loimijoen pintaa ylempänä.

Löydöt

KM 33003 kvartsi-iskoksia 4 kpl

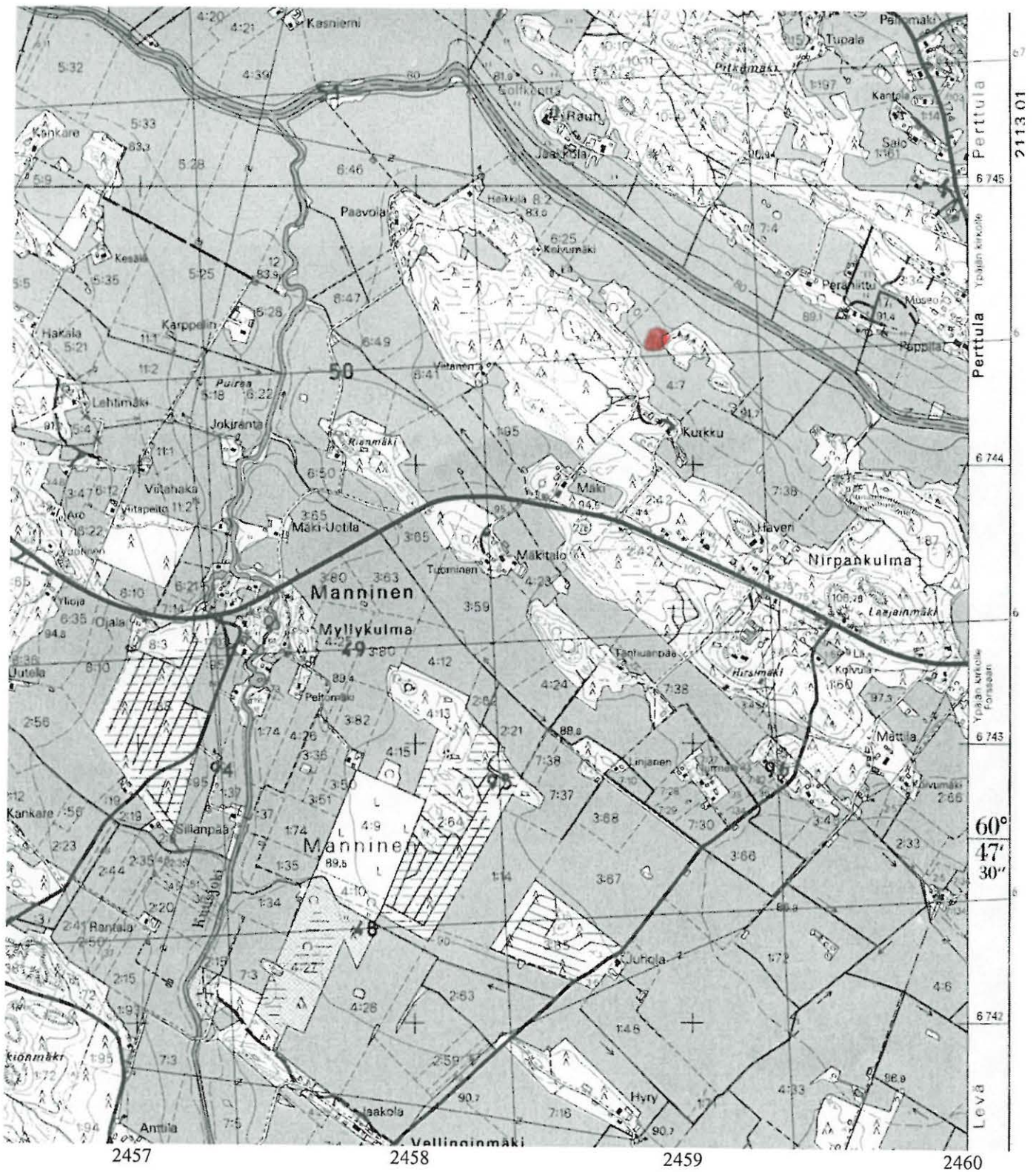
Inventointi 2001

Kertomuksen liitteet

Peruskarttaote 1:20000

Yleiskartta 1:10000

Ypjä Kurkku 2 - kivikautinen asuinpaikka.




Ote peruskartasta 2111 10 KAUHANOJA (1:20000). Asuinpaikka merkitty punaisella värillä.

YPÄJÄ [6] KURKKU 2

Kivikautinen asuinpaikka
 Yleiskartta 1:10000
 Digit. Petro Pesonen

Peruskarttapohja PK 2111 10 KAUHANOJA
 Löytöpisteet GPS-mittauksia

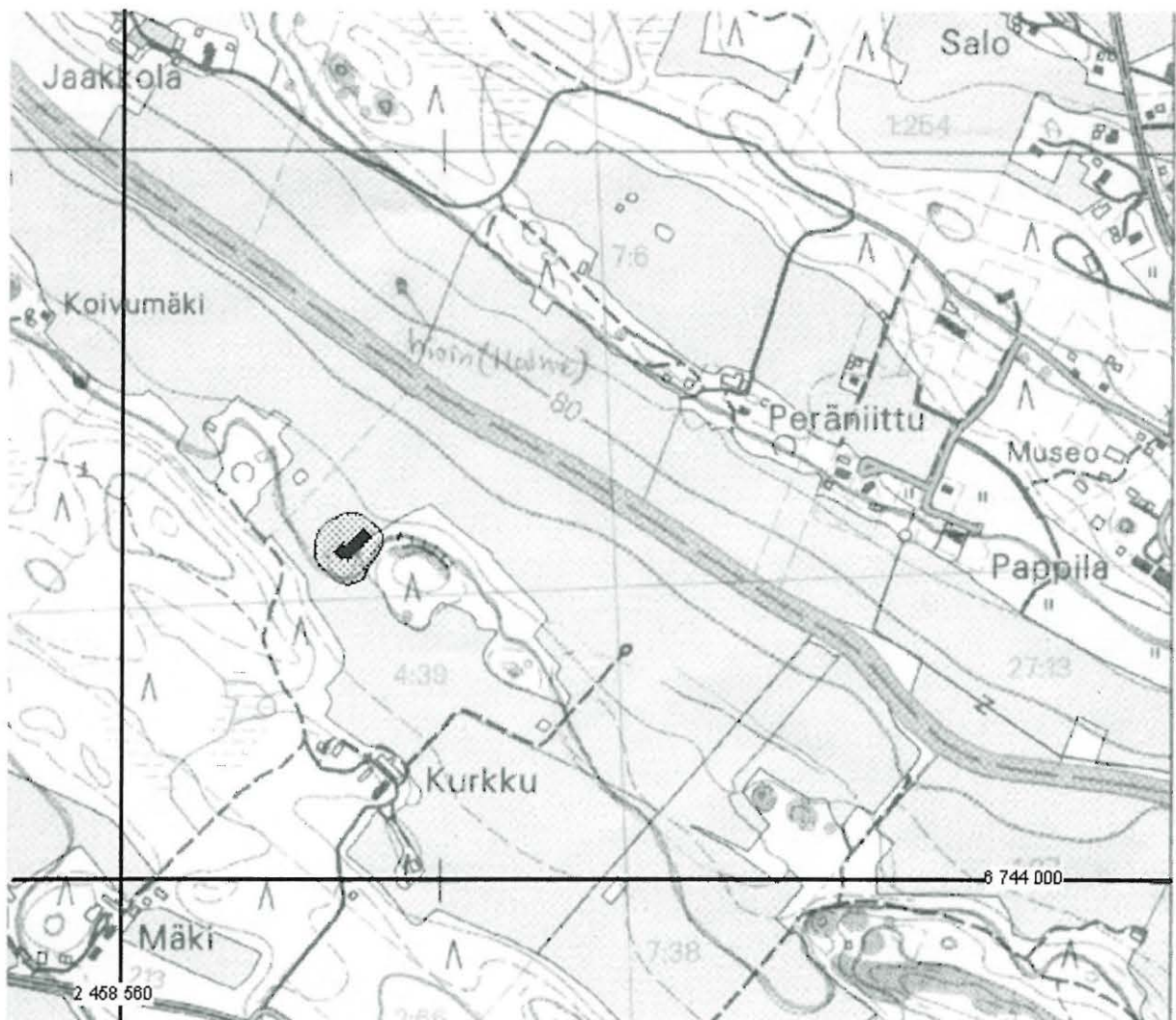
0 500 m



◆ löytöpaikka n. 10 m:n tarkkuudella



asuinpaikan laajuus



ASUINPAIKAT, kivikautinen

- rauhoitusluokka 2

Asuinpaikka hiekkaisella / hiesuisella peltotörmällä Ypäjokeen laskevan Korvenojan etelärannalla, Kallerinmäensyrjä-nimisellä pellolla, Vanha-Laurilan tilan luoteispuolella. Löytöinä reikäkivi, hi-
oimia ja kvartsia. Ancylus-järven ranta-asuinpaikka.

Sijainti

Rekisterikylä tai alue: Ypäjä

Etäisyystieto: Ypäjän kirkosta 7,3 km luoteeseen.

Peruskartta: 2111 11 Metsämaa

Peruskoordinaatit: x= 6750 09-34, y= 2456 88-2457 14, z= 87-94 mmpy

Koordinaattiselite: GPS-koordinaatit

Kiinteistöt

981-408-8-57 Lyly, om. Pentti Urho Levomäki (Onkijoenperäntie 18, 32140 Ypäjä as.)

Tutkimukset**2001 -inventointi -Pesonen, Petro**

-Asuinpaikka löytyi Ypäjän inventoinnin yhteydessä 17.5.2001 yhdessä Ilkka Hannulan kanssa, jonka luona kävin aiemmin katsomassa hänen löytämiään esihistoriallisia esineitä (ks. kohteet 981 04 0018-0021). Asuinpaikkalöydöt löytyivät kynnetyltä ylempänä hiekkaiselta ja alempana hiesuiselta pellolta, joka laskee kumpareina Ypäjokeen laskevaa Korvenojaa kohden koillisessa. Löytöjä oli pellolla harvakseltaan, mutta suhteellisen laajalla alueella. Hannula luovutti minulle 21.5.2001 vielä pari alueelta löytämäänsä kvartsia, jotka hän oli kerännyt 19.-20.5.2001 paikalta. Hannula soitti 8.8.2001 ja ilmoitti löytäneensä vielä myöhemmin keväällä samalta alueelta reikäkiven puolikkaan aivan pellon pinnalta. Reikäkiven mukana saapuneen ilmoituksen peruskarttaotteen mukaan reikäkivi on löytynyt n. 50 m lähimmistä kevään inventoinnin löydöistä lounaaseen.

Löydöt

KM 33004: 1-6 kiviesineen katkelma, hioin, hioimen katkelma, Inventointi 2001
kvartsiesine, kvartsi-iskoksia 9 kpl, piitä 1 kpl

KM 33023 reikäkiven katkelma Irtolöytö

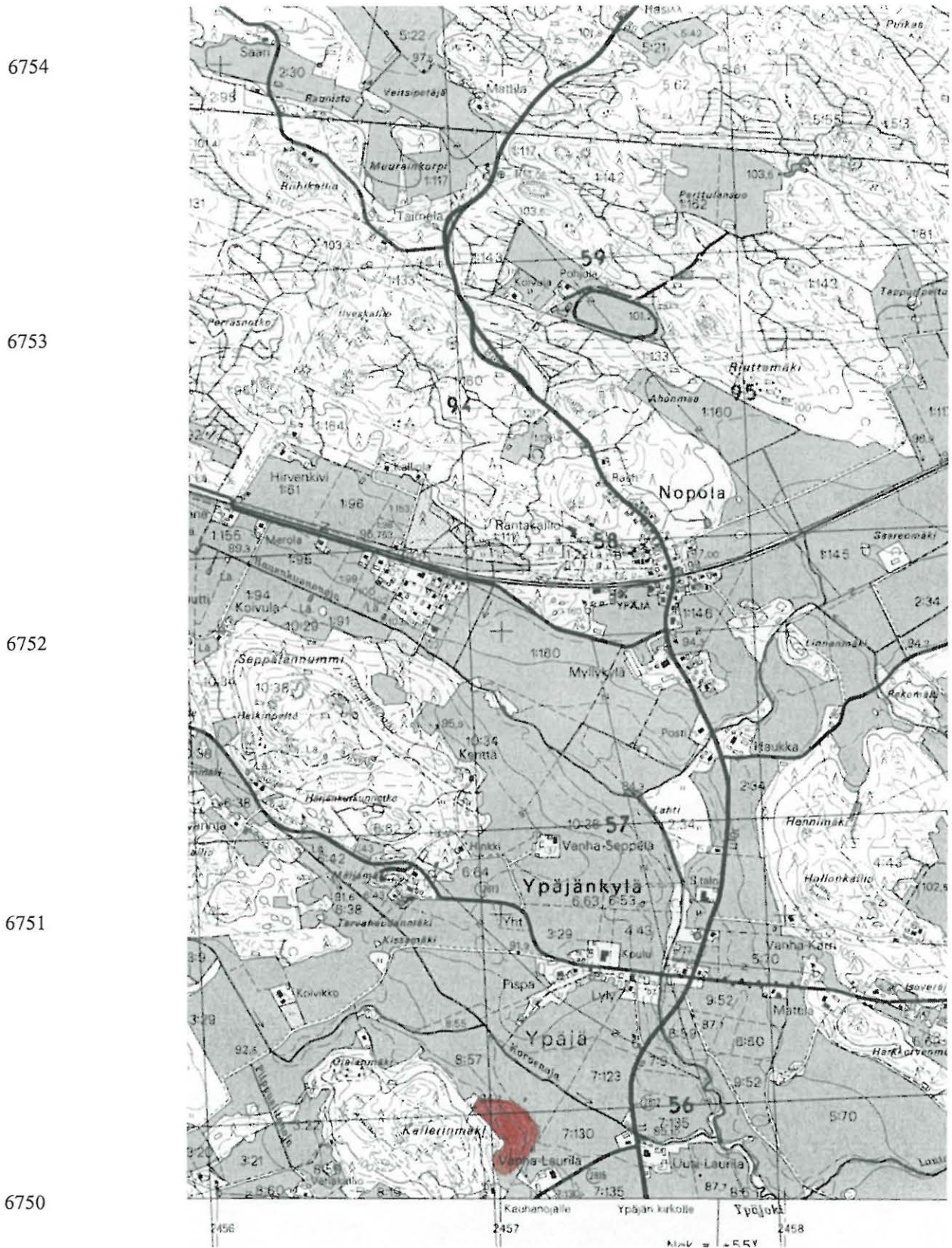
Kertomuksen liitteet

Peruskarttaote 1:20000

Yleiskartta 1:5000

Negatiivit: 122118

Ypäjä Vanha-Laurila 1 - kivikautinen asuinpaikka.



Ote peruskartasta 2111 11 METSÄMAA (1:20000). Asuinpaikka merkitty punaisella värillä.

YPÄJÄ [7] VANHA-LAURILA 1

Kivikautinen asuinpaikka


Yleiskartta 1:5000

Digit. Petro Pesonen

Peruskarttapohja PK 2111 11 METSÄMAA

Löytöpisteet GPS-mittauksia

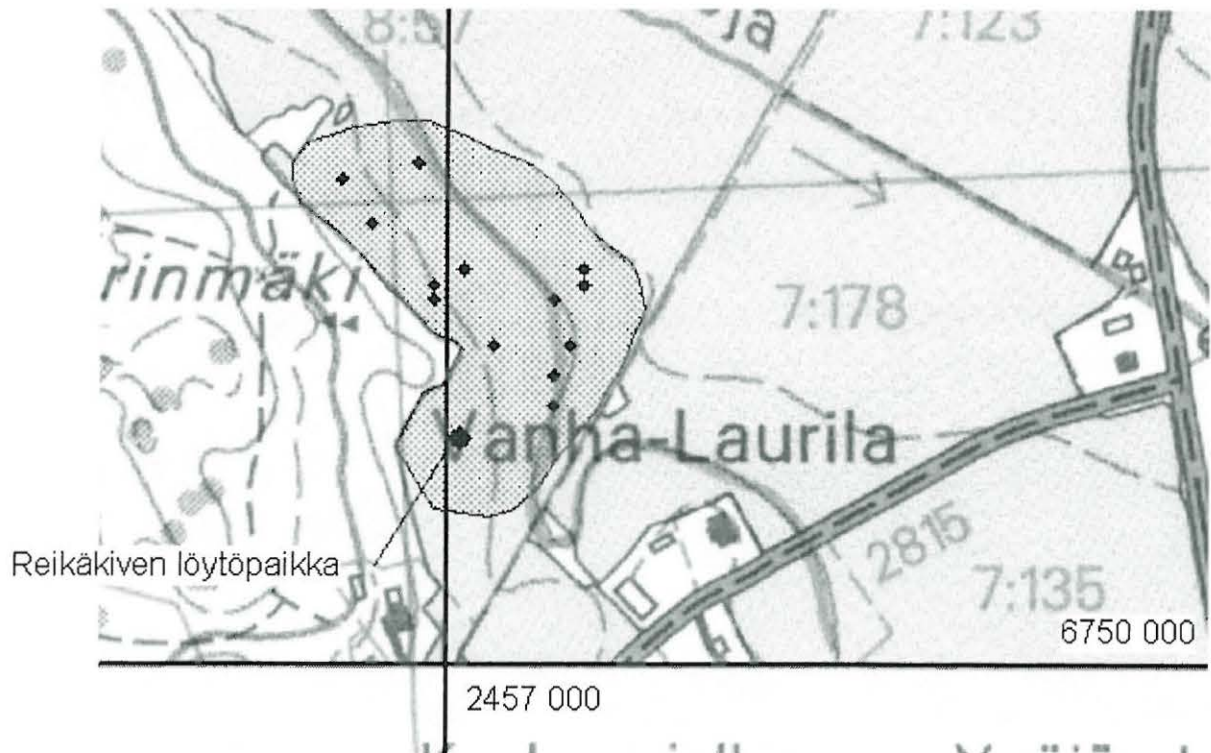
0 250 m



◆ löytöpaikka n. 10 m:n tarkkuudella



asuinpaikan laajuus



ASUINPAIKAT, kivikautinen

- rauhoitusluokka 2

Asuinpaikkalöytöjä Loimijoen pohjoisrannan savipellolla, Viloilan kylätontin alapuolella, Kolmion talosta 400 m lounaaseen. Löytöinä kvartsia.

Sijainti

Rekisterikylä tai alue: Kartano

Etäisyystieto: Ypäjän kirkosta 950 m itäkaakkoon.

Peruskartta: 2113 01 Ypäjä

Peruskoordinaatit: x= 6743 16-40, y= 2462 35-49, z= 82-90 mmpy

Koordinaattiselite: GPS-koordinaatit

Kiinteistöt

981-401-6-0 Kartano, om. Suomen valtio

Tutkimukset

2001 -inventointi -Pesonen, Petro

-Asuinpaikka löytyi Ypäjän inventoinnin yhteydessä 22.5.2001. Paikka on Loimijoen pohjoisrannan savipeltoa Viloilan vanhan kylätontin alapuolella. Alueelta löytyi kvartseja parinsadan metrin matkalta kynnetyltä ja kylvetyltä pellolta. Pellon itäpuolella oleva pelto oli tarkastushetkellä kyntämätön - todennäköisesti asuinpaikka jatkuu myös tämän pellon puolelle.

Löydöt

KM 33005: 1-5 kvartsikaapimia 4 kpl, kvartsi-iskoksia 10 kpl

Inventointi 2001

Kertomuksen liitteet

Peruskarttaote 1:20000

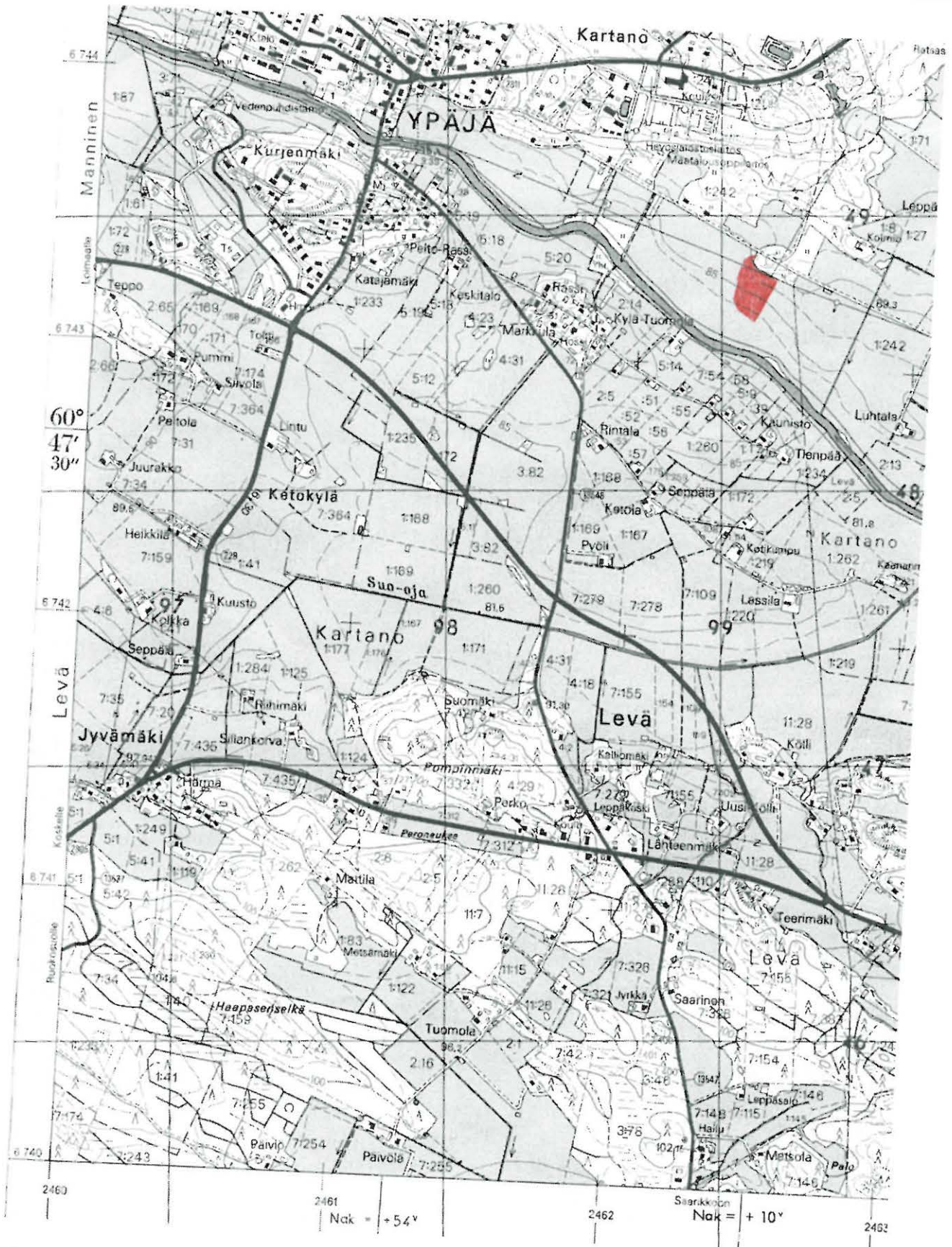
Yleiskartta 1:5000

Negatiivit: 122125

Valokuva 8

Diat: 47713

Ypäjä Viloila - kivikautinen asuinpaikka.




Ote peruskartasta 2113 01 YPÄJÄ (1:20000). Asuinpaikka merkitty punaisella värillä.

YPÄJÄ [8] VILOILA

Kivikautinen asuinpaikka
Yleiskartta 1:5000
Digit. Petro Pesonen

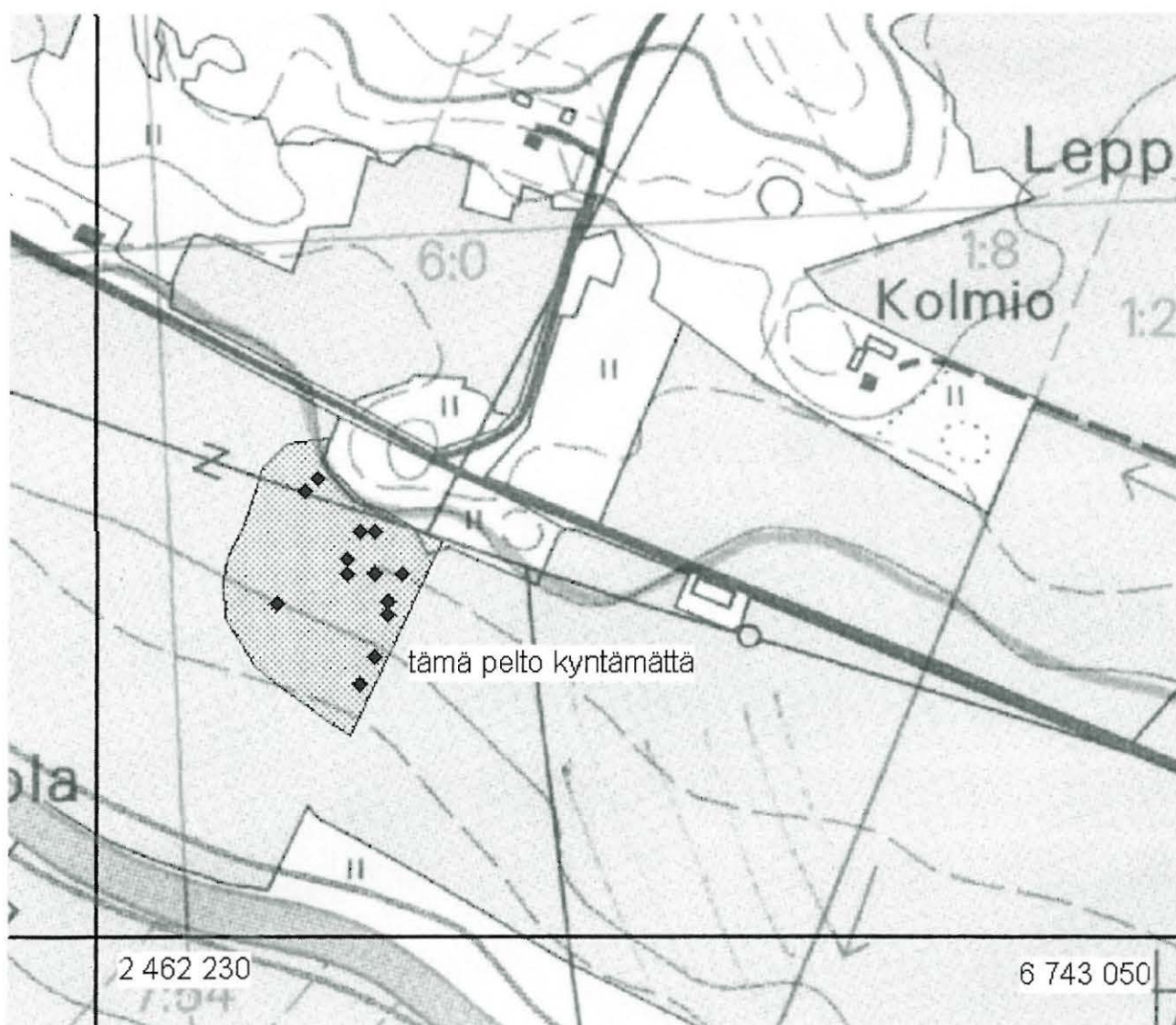
Peruskarttapohja PK 2113 01 YPÄJÄ
Löytöpisteet GPS-mittauksia

0 250 m



◆ löytöpaikka n. 10 m:n tarkkuudella

▨ asuinpaikan laajuus



ASUINPAIKAT, kivikautinen
- rauhoitusluokka 2

Vellinginmäen luoteispäässä sijaitseva pieni peltoalue, jolta asuinpaikkalöytöjä, Jaakolan tilan pää-rakennuksesta 600 m luoteeseen. Löytöinä kvartseja.

Sijainti

Rekisterikylä tai alue: Manninen

Etäisyystieto: Ypäjän kirkosta 4,1 km lounaaseen.

Peruskartta: 2111 10 Kauhanoja

Peruskoordinaatit: x= 6741 97-6742 06, y= 2457 31-37, z= 89-90 mmpy

Koordinaattiselite: GPS-koordinaatit

Kiinteistöt

981-403-7-3 Anttila, om. Lassi Uolevi Velling (Mannistentie 262, 32100 Ypäjä)

Tutkimukset

2001 -inventointi -Pesonen, Petro

-Asuinpaikka löytyi Ypäjän inventoinnin yhteydessä 22.5.2001. Asuinpaikkalöytöjä oli pienellä peltolohkolla Vellinginmäen luoteispäässä Kuusjoen rannalla, matalan peltotörmän yläpuolella. Pellon maaperä on hiesua. Löytöjä oli n. 20 x 60 m:n alalla.

Löydöt

KM 33006 kvartsi-iskoksia 7 kpl

Inventointi 2001

Kertomuksen liitteet

Peruskarttaote 1:20000

Yleiskartta 1:5000

Ypjä Vellinginmäki - kivikautinen asuinpaikka.



Ote peruskartasta 2111 10 KAUKANOJA (1:20000). Asuinpaikka merkitty punaisella värillä.

YPÄJÄ [9] VELLINGINMÄKI

Kivikautinen asuinpaikka

Yleiskartta 1:5000

Digit. Petro Pesonen

Peruskarttapohja PK 2111 10 KAUHANOJA

Löytöpisteet GPS-mittauksia

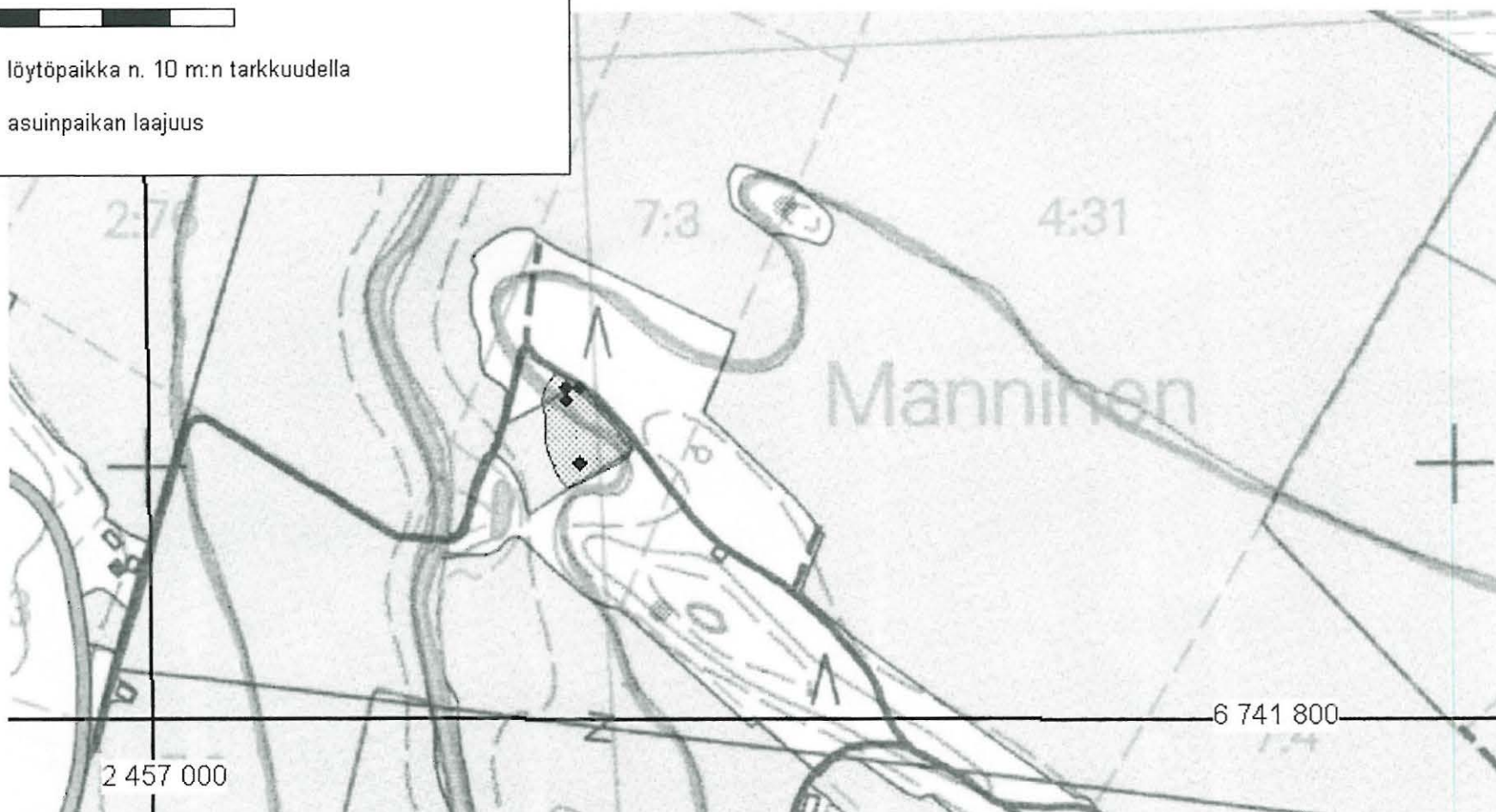
0 250 m



◆ löytöpaikka n. 10 m:n tarkkuudella



asuinpaikan laajuus



Ypäjä 10 Myllykulma 1**981 01 0010**

ASUINPAIKAT, kivikautinen
- rauhoitusluokka 2

Asuinpaikkalöytöjä savipellolla Kuusjoen itärannalla, kosken yläpuolella, Peltomäen tilalta 60-120 m luoteeseen. Löytöinä kvartsia.

Sijainti

Rekisterikylä tai alue: Manninen

Etäisyystieto: Ypäjän kirkosta 3,5 km länsilounaaseen.

Peruskartta: 2111 10 Kauhanoja

Peruskoordinaatit: x= 6743 30-38, y= 2457 46-53, z= 87-88 mmpy

Koordinaattiselite: GPS-koordinaatit

Kiinteistöt

981-403-1-74 Anttilanpelto, om. Jorma Erkki Sillanpää (Mannistentie 48, 32100 Ypäjä)

Tutkimukset

2001 -inventointi -Pesonen, Petro

-Asuinpaikka löytyi Ypäjän inventoinnissa 22.5.2001. Se sijaitsee Kuusjoen itärannalla, Myllykulmassa, kosken yläpuolella olevalla savipellolla. Täältä keräsin kvartseja n. 40 x 60 m kokoiselta alueelta orastavalta pellolta. Oraiden vuoksi en tohtinut kulkea peltoa kovin perusteellisesti läpi. Löytöalueen eteläpuolella Kuusjoen rantapellot jatkuvat, mutta ne eivät tarkastusajankohtana olleet avoinna.

Löydöt

KM 33007 kvartsi-iskoksia 9 kpl

Inventointi 2001

Kertomuksen liitteet

Peruskarttaote 1:20000

Yleiskartta 1:5000

Ypjä Myllykulma 1 - kivikautinen asuinpaikka.




Ote peruskartasta 2111 10 KAUKANOJA (1:20000). Asuinpaikka merkitty punaisella värillä.

YPÄJÄ [10] MYLLYKULMA 1

Kivikautinen asuinpaikka
 Yleiskartta 1:5000
 Digit. Petro Pesonen

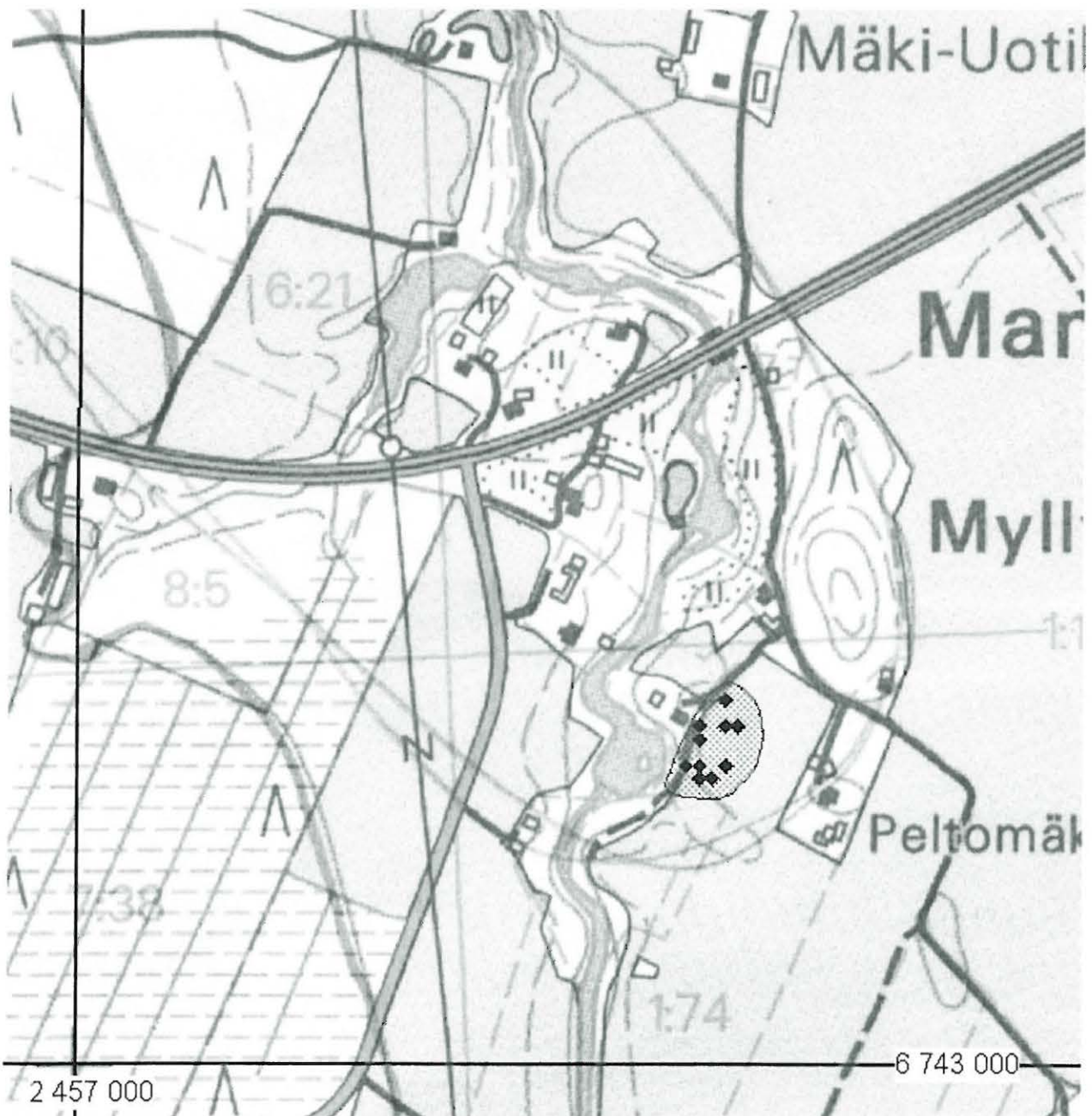
Peruskarttapohja PK 2111 10 KAUHANOJA
 Löytöpisteet GPS-mittauksia

0 250 m



◆ löytöpaikka n. 10 m:n tarkkuudella

▨ asuinpaikan laajuus



ASUINPAIKAT, kivikautinen

- rauhoitusluokka 2

Asuinpaikkalöytöjä jyrkän törmän päällä Kuusjoen rannan savipellolla, Mäki-Uotilan tilalta 120-160 m etelälounaaseen, lähes maantien varressa. Löytöinä kvartsia.

Sijainti

Rekisterikylä tai alue: Manninen

Etäisyystieto: Ypäjän kirkosta 3,5 km länsilounaaseen.

Peruskartta: 2111 10 Kauhanoja

Peruskoordinaatit: x= 6743 59-64, y= 2457 45-52, z= 85-86 mmpy

Koordinaattiselite: GPS-koordinaatit

Kiinteistöt

981-403-3-101 Mäki-Uotila, om. Seppo Ilmari Kankaanpää (Mannistentie 325, 32100 Ypäjä)

Tutkimukset

2001 -inventointi -Pesonen, Petro

-Asuinpaikka löytyi Ypäjän inventoinnissa 22.5.2001 tarkastaessani potentiaalisia Kuusjoen rantapeltoja. Myllykulma 2 -asuinpaikkaan viittaavat löydöt tulivat pieneltä alueelta Kuusjoen itärannan pellolta, jyrkän rantatörmän päältä lähellä Loimaalle johtavaa tietä, tien pohjoispuolella Mannisen Myllykulmassa. Pellon maaperä on savea.

Löydöt

KM 33008 kvartsi-iskoksia 3 kpl

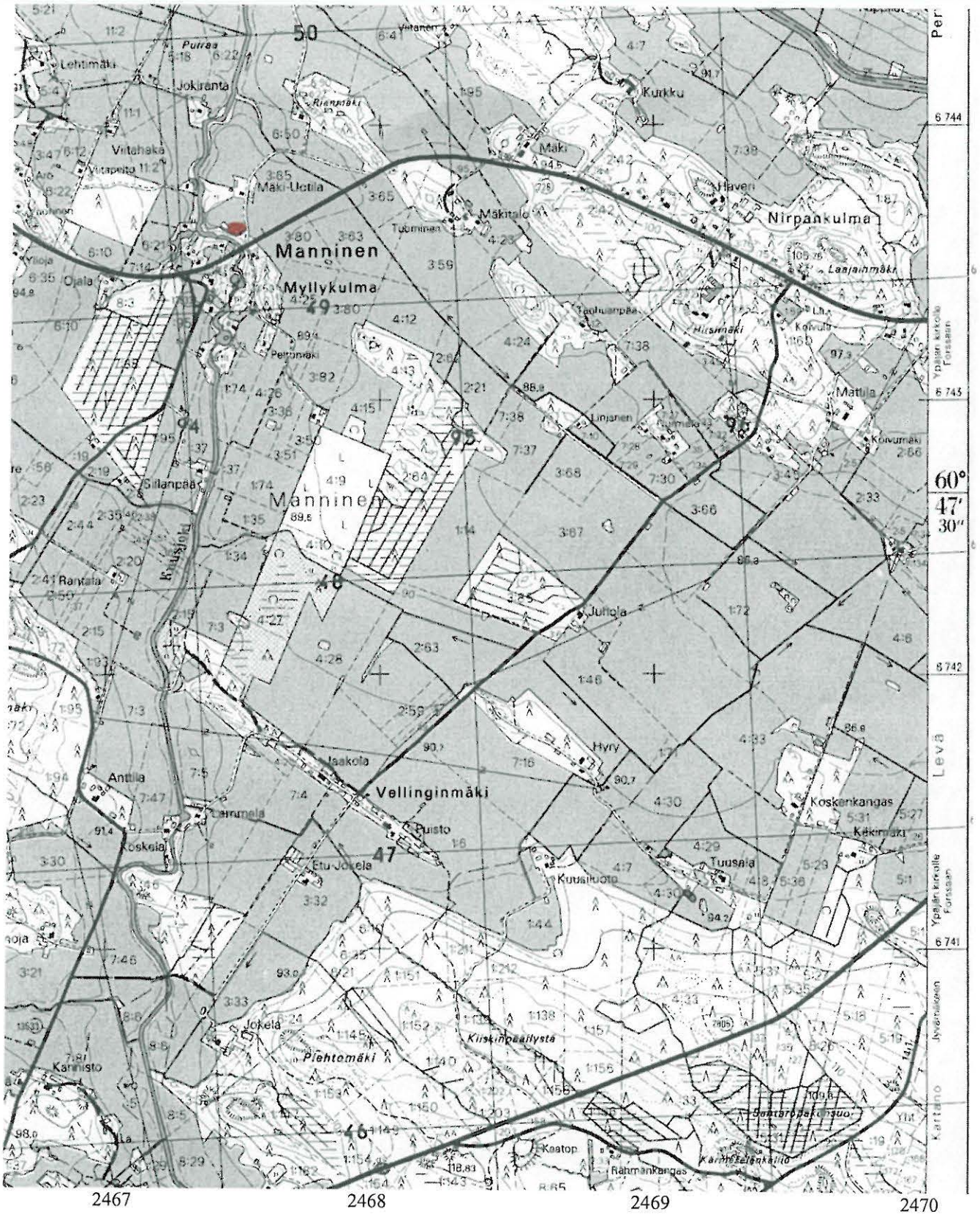
Inventointi 2001

Kertomuksen liitteet

Peruskarttaote 1:20000

Yleiskartta 1:5000

Ypäjä Myllykulma 2 - kivikautinen asuinpaikka.



Ote peruskartasta 2111 10 KAUHANOJA (1:20000). Asuinpaikka merkitty punaisella värillä.

YPÄJÄ [11] MYLLYKULMA 2

Kivikautinen asuinpaikka

Yleiskartta 1:5000

Digit. Petro Pesonen

Peruskarttapohja PK 2111 10 KAUHANOJA

Löytöpisteet GPS-mittauksia

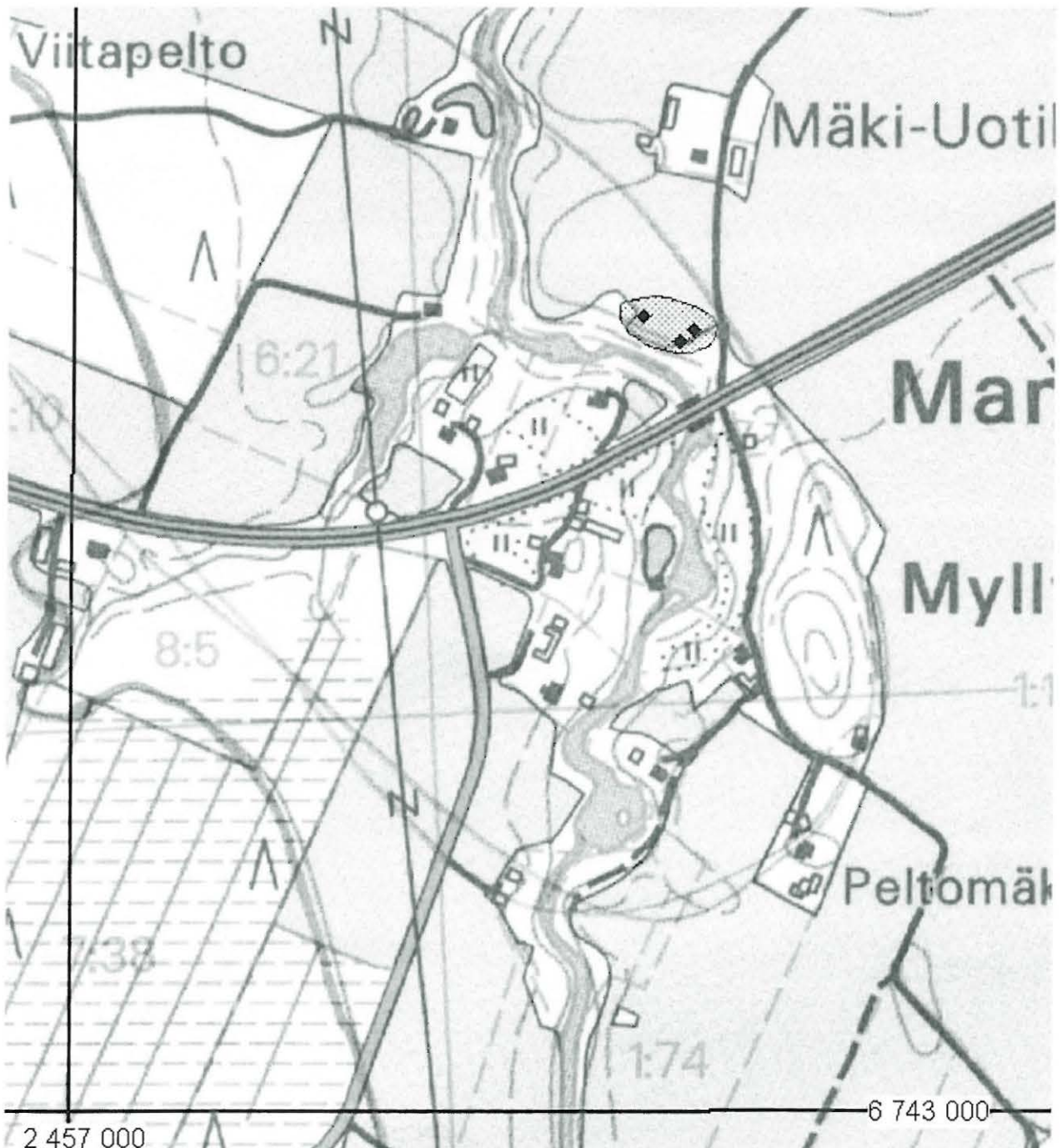
0 250 m



◆ löytöpaikka n. 10 m:n tarkkuudella



asuinpaikan laajuus



ASUINPAIKAT - kylätontit, historiallinen

- rauhoitusluokka 2

1560-luvun lähteissä esiintyvä kylä, joka on tällä paikalla 1700-luvun pitäjänkartoilla. Osa tontista säilynyt rakentamattomana, jossa joitakin kiviraunioita. Kylätontin alue jatkuu omakotitonteilla Ypäjän kirkolle päin.

Sijainti

Rekisterikylä tai alue: Perttula

Etäisyystieto: Ypäjän kirkosta n. 650 m länsiluoteeseen.

Peruskartta: 2113 01 Ypäjä

Peruskoordinaatit: x= 6744 20-28, y= 2460 22-32, z= 90-95 mmpy

Koordinaattiselite: Rakentamattomana säilyneen kylätontin neljänneksen koordinaatit

Kiinteistöt

Sijaitsee Perttulan taajama-alueella

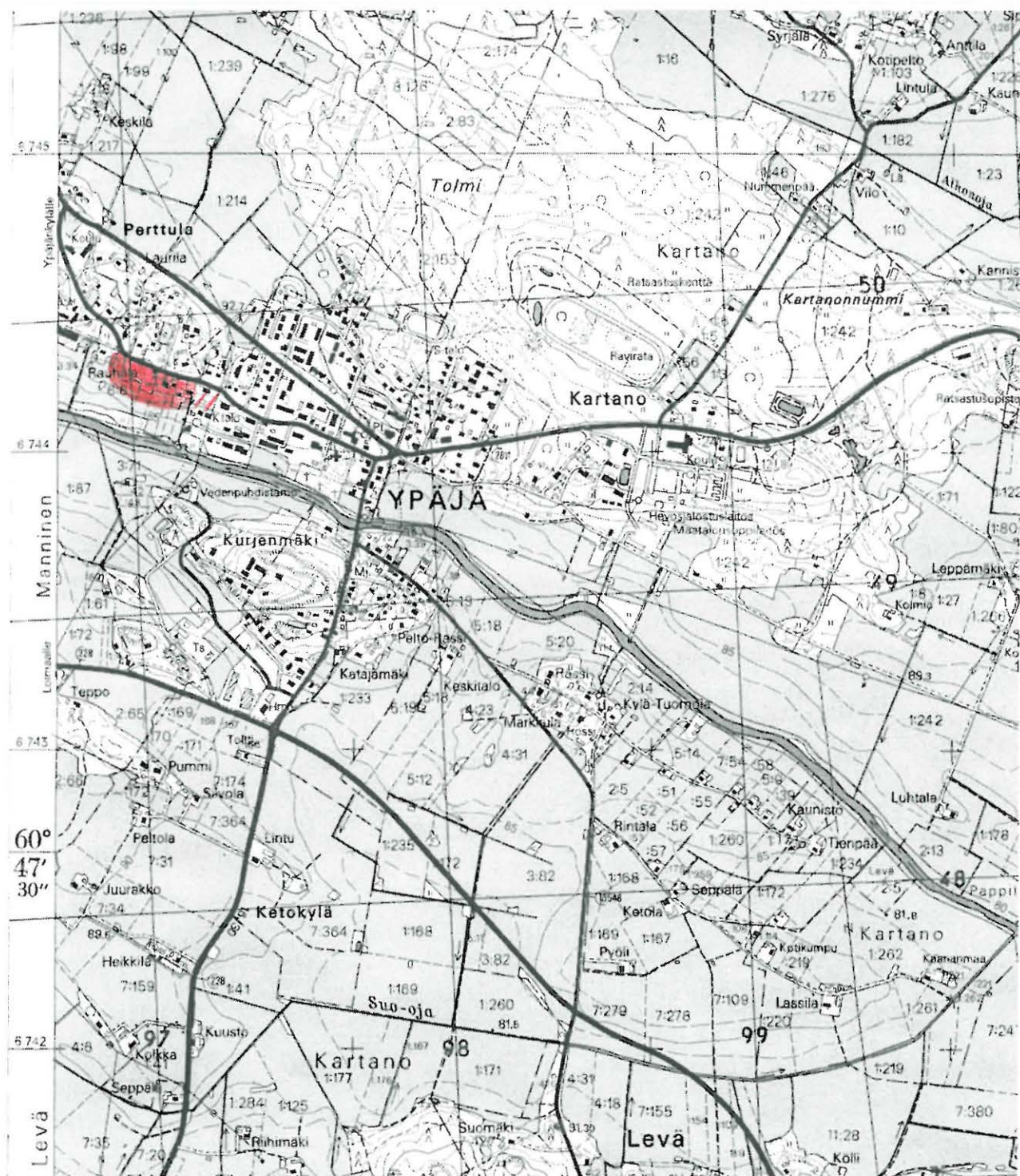
Tutkimukset**2001 -inventointi -Pesonen, Petro**

-Tarkastin kylätontin paikkaa 14.5.2001. Perttulan kylätontti on sijainnut nykyisten Isokujan ja Ristikujan risteyksessä siten, että risteuksen kullakin puolella on ollut kaksi taloa muine talourakennuksineen (kertoivat Osmo Jaakkola, Ypäjä). Nykyään näistä tonteista Ristikujan länsipuolinen tontti on täysin rakennettu ja Isokujan eteläpuolella on myös taloja. Ristikujan itäpuolella oleva tontti on täysin rakentamaton ja siellä tein koekairauksia. Tontilla on muutamia isohkoja maakiviä sekä kiviraunioita - kaira osui kiveyksiin kiviraunioiden ja maakivien läheisyydessä, muualla oli tiukkaa savea ja sen seassa tiilenmuruja. Tontti on kaavoitettu asuinrakentamiselle. 1560-luvun veroluettelossa Perttulan kylässä mainitaan olleen kuusi verotilaa. Tarkastin 10.5.2001 Ristikuja 2:sta löytyneen reikäkiven löytöpaikkaa (kohde 981 04 0010) paikalla asuvan Liisa Heinäsen (Ristikuja 2, 32100 Ypäjä, p. 0400-987894) ilmoituksen johdosta. Antamani "Muinaisuuden jäljet maisemassa" -kirjasta Heinänen huomasi kuvan kuppikivistä ja muisti pihallaan olevan sellaisen ja näytti sen minulle. Kivi on kooltaan n. 50 x 40 cm ja se on upotettu pihamaan kukkapenkin reunukseen koristeeksi joskus vuonna 1998. Heinäsen mukaan kivi on jostain aivan läheltä peräisin, mutta alkuperäisellä paikallaan se ei ole. Kivessä on neljä pientä sormenpään kokoista kuppia, jotka on selvästikin ensin isketty ja sitten hierretty kiveen. "Klassisia" maljamaisia syvennyksiä ne eivät ole, mutteivät myöskään moderneja kuppikiven kopioyritelmiä. Kuppien lisäksi kiveen on aivan kupprien viereen raapustettu riimuja muistuttavia kirjaimia. Se, että kirjaimet muistuttavat riimuja johtunee siitä, että ne on uurrettu kiveen eikä hakattu. Tekstistä en saanut ensi yrittämällä selvää. Ne voisi mahdollisesti kopioida hankaamalla paperille. GPS-koordinaatit: 6744 27 / 2460 23. 15.5.2001 kävin tarkastamassa Mannisen kylätontin Loimijoen vastarannalla ja havaitsin täällä kalliassa hieman vastaavanlaisia kuoppia ja uurreksia kuin Perttulan kivessä. Mannisen kivessä kyse oli selvästi luonnontyöstä, joten ehkäpä myös Perttulan kiven kuoppia on syytä pitää luonnollisina. Perttulan asutukseen liittynevät myös Marttalan tontilla havaitsemani rautakuona ja palaneet luun kappaleet vain n. 200 m itään (kohde 981 04 0012).

Kertomuksen liitteet

Peruskarttaote 1:20000
Yleiskartta 1:5000
Negatiivit: 122110
Valokuva 14
Diat: 47715-47718

Ypäjä Perttulan kylätontti - historiallisen ajan kylätontti.



2460

2461

2462

2463

Ote peruskartasta 2113 01 YPÄJÄ (1:20000). Kylätontti merkitty punaisella värillä.


YPÄJÄ [12] PERTTULAN KYLÄTONTTI

Yleiskartta 1:5000

Digit. P. Pesonen

Peruskarttapohja PK 2113 01 YPÄJÄ

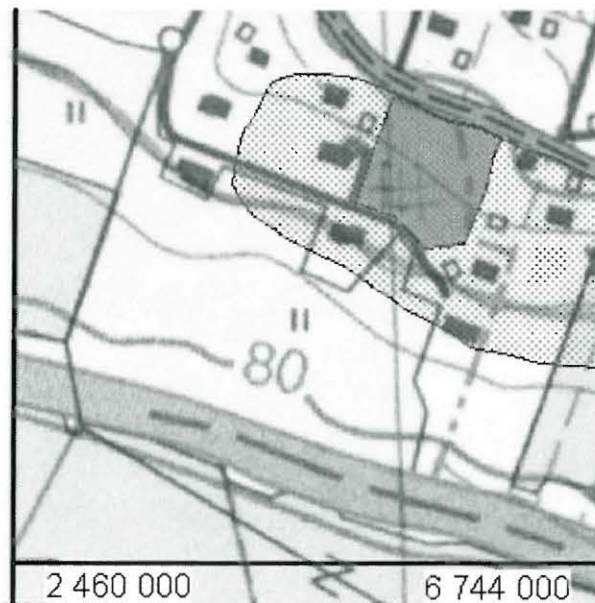
0 250 m



kylätontin arvioitu laajuus (jatkunee vielä itään päin)



tarkastettu alue, jossa muutamia kiviraunioita



Ypäjä 13 Mannisen kylätontti**981 01 0013****ASUINPAIKAT - kylätontit, historiallinen**

- rauhoitusluokka 1/2

1800-luvun alussa tyhjentynyt kylätontti, joka lienee ollut samalla paikalla ainakin 1500-luvun alusta saakka. Tontilla raunioita ja kivijalkoja kallioisella peltojen välisellä katajaa ja koivua kasvavalla saarekkeella Haverin talosta 400-500 m koilliseen. Kylätontin edustalla kivikautinen asuinpaikka.

Sijainti

Rekisterikylä tai alue: Manninen

Etäisyystieto: Ypäjän kirkosta 1,5 km länteen.

Peruskartta: 2111 10 Kauhanoja

Peruskoordinaatit: x= 6744 00-18, y= 2459 40-60, z= 85-86 mmpy

Koordinaattiselite:

Kiinteistöt

981-403-7-51 Haveri, om. Pentti Johannes Haveri (Loimaantie 163, 32100 Ypäjä)

981-403-1-87 Uusitalo, om. Pentti Johannes Haveri (Loimaantie 163, 32100 Ypäjä)

Tutkimukset**2001 -inventointi -Pesonen, Petro**

-Tarkastin kohteen 15.5.2001. Mannisen kylätontti sijaitsee Loimijoen etelärannalla, peltojen ympäröimällä kalliosaarekkeella. Lounaassa kylätontti rajoittuu metsäalueeseen. Kylämäki on reunoiltaan kallioinen ja harvakseltaan katajia kasvava, n. 100 x 50 m kokoinen alue. Mäen eteläpuolella, ikään kuin kallioreunusten sisällä on harvaa koivikkoa kasvava aluskasvillisuudeltaan rehevä alue. Kylätontilla on kiviraunioita sekä kivijalkoja, joista muutaman koordinaatit mittasin GPS-paikantimella: rökkiö 6744 090 / 2459 499, kivijalka 6744 044 / 2459 519, rökkiö 6744 125 / 2459 454. Kiviraunioiden halkaisija on n. 5 m. Luultavasti koivikon alueella on enemmänkin rakennusjäännöksiä, jotka ovat sitkeän heinikon peitossa. Kylätontin koillis- ja kaakkoislaidalle on rakennettu hiljattain kolme lomamökkiä, joita rakennettaessa oli rakentajan / maanomistajan mukaan törmätty vanhoihin hirsiin, näin myös uutta kaivoa tehtäessä vanhan paikalle. Maanomistaja ei ole aikeissa muuttaa kylätonttia ko. mökkirakentamisen loppuunsaattamisen jälkeen koivikon harventamista lukuunottamatta. Kylätontin kaakkoispuolen metsässä on myös useita rakennusjäännöksiä, joista yhden koordinaatit mittasin metsässä kulkevan vanhan tien reunalla. Paikalla on rakennuksen kivijalka (GPS: 6743 87 / 2459 87) ja kivirökkiö, ilmeinen kiuas (GPS: 6743 88 / 2459 85). Rakenteiden tuntumassa on villiintynyttä puutarhakasvustoa. Kalliolla on puheiden mukaan myös ns. "kuutiokuoppia" eli kvartsi- tai kalkkilouhoskuiluja, josta ainetta on viety Nuutajärven lasitehtaille Urjalaan. Mannisen kylätontti on tyhjennetty 1800-luvun alussa (Ypäjän historia, Taina Huuhtanen 1978) ja kylä esiintyy 1700-1800 -luvun pitäjänkartassa juuri tällä kohdalla. 1560-luvun veroluettelossa Mannisen kylässä on kahdeksan verotilaa ja kahdeksan muuta taloa. Ilmeisesti kylä on ollut näillä sijoillaan ainakin 1500-luvun alusta lähtien aina 1800-luvun alkuun saakka. Mahdollisesti kylän historia ulottuu kauemmaksikin ajassa taaksepäin. Kylätontti on ympäröivine viljelyksineen ja Loimijoen maisemineen hyvin kaunis ja edustava esimerkki tyhjentyneestä kylätontista.

Kertomuksen liitteet

Peruskarttaote 1:20000

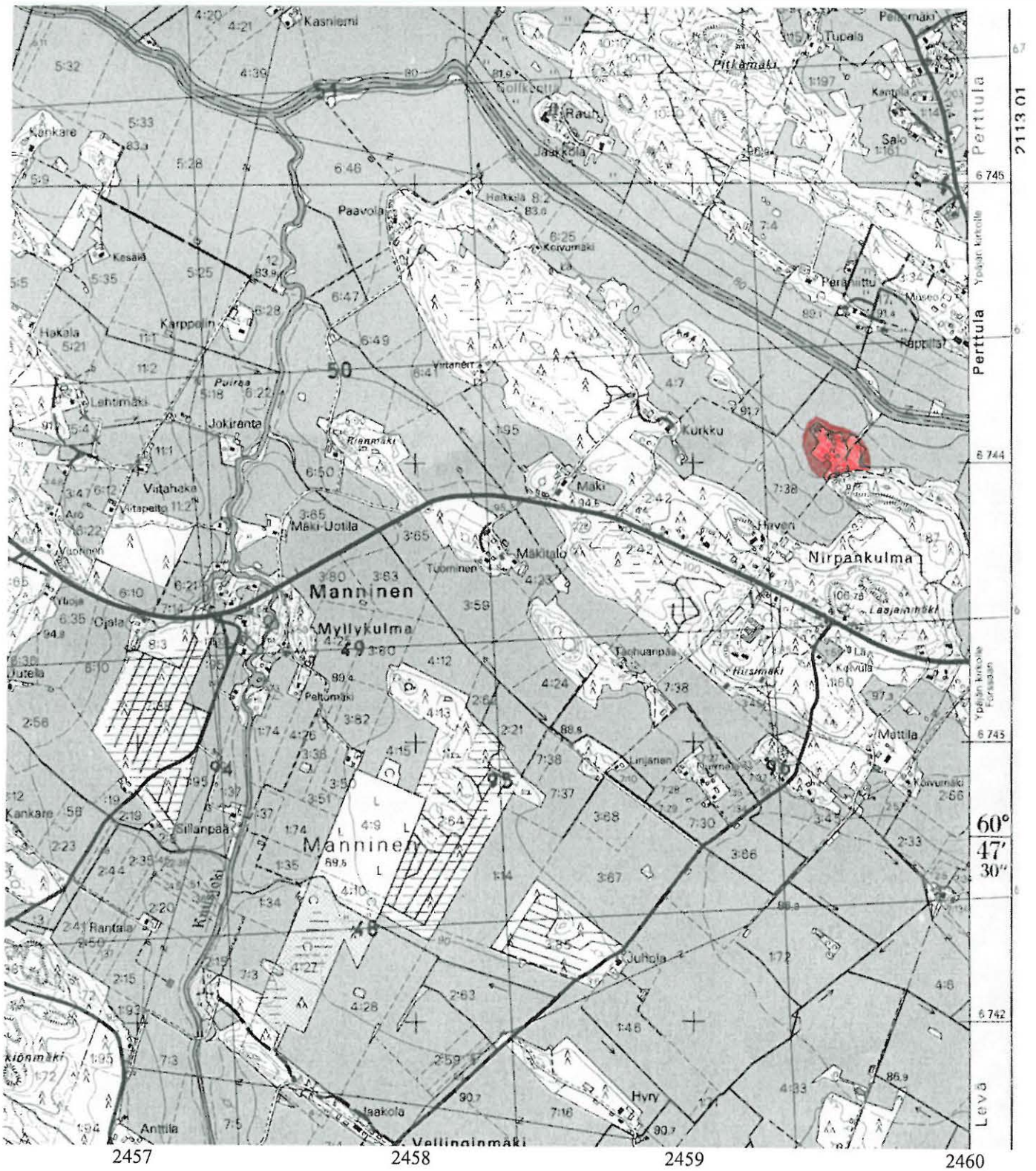
Yleiskartta 1:10000

Negatiivit: 122111-122112

Valokuvat 10-11

Diat: 47719-47720

Ypjä Mannisen kylätontti - historiallisen ajan kylätontti.



Ote peruskartasta 2111 10 KAUKANOJA (1:20000). Kylätontti merkitty punaisella värillä.

YPÄJÄ [13] MANNISEN KYLÄTONTTI

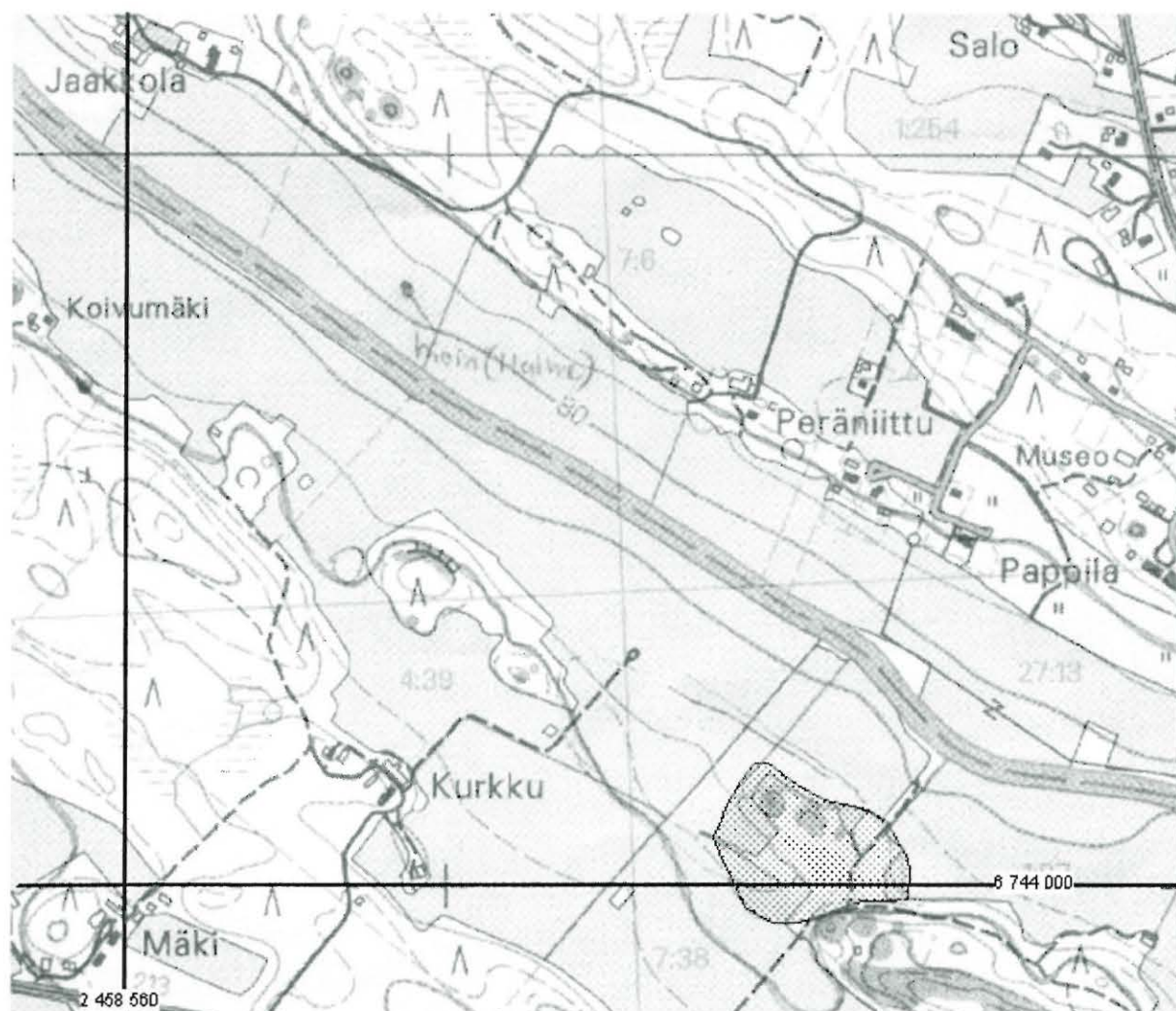
Yleiskartta 1:10000
Digit. Petro Pesonen

Peruskarttapohja PK 2111 10 KAUHANOJA

0 500 m



kylätontin arvioitu laajuus



ASUINPAIKAT - Kylätontit, historiallinen

- rauhoitusluokka 1/2

Viloilan kylä on sijainnut nykyisen Hevosopiston, entisen Kartanonkylän kartanon mailla 1700-1800 -luvun pitäjänkarttojen mukaan. Tämä kohta on nykyään hevoslaitumena, alueella on kivi-röykkiöitä, Kolmion talosta n. 300 m lounaaseen. Kylätontin edustan pellolla on lisäksi kivikautinen asuinpaikka.

Sijainti

Rekisterikylä tai alue: Kartano

Etäisyystieto: Ypäjän kirkosta 950 m itäkaakkoon.

Peruskartta: 2113 01 Ypäjä

Peruskoordinaatit: x= 6743 30-44, y= 2462 40-56, z= 90-95 mmpy

Koordinaattiselite:

Kiinteistöt

981-401-6-0 Kartano, om. Suomen valtio

Tutkimukset

2001 -inventointi -Pesonen, Petro

-Tarkastin Viloilan kylätontin 22.5.2001. 1700-1800-lukujen kartoissa esiintyvä kylä ei ollut olemassa 1500-luvulla eikä se ole myöskään nykyinen rekisterikylä. Nykyään kylätontti on Hevosopiston, entisen Kartanonkylän kartanon mailla oleva hevoslaidun molemmiin puolin opistolle johtavaa peltojen keskellä kulkevaa tietä. Laidunalueella on lukuisia kiviraunioita, jotka lienevät peräisin rakennusten tulisijoista. Alue on hevosten laiduntamisen johdosta varsin hyvässä hoidossa.

Kertomuksen liitteet

Peruskarttaote 1:20000

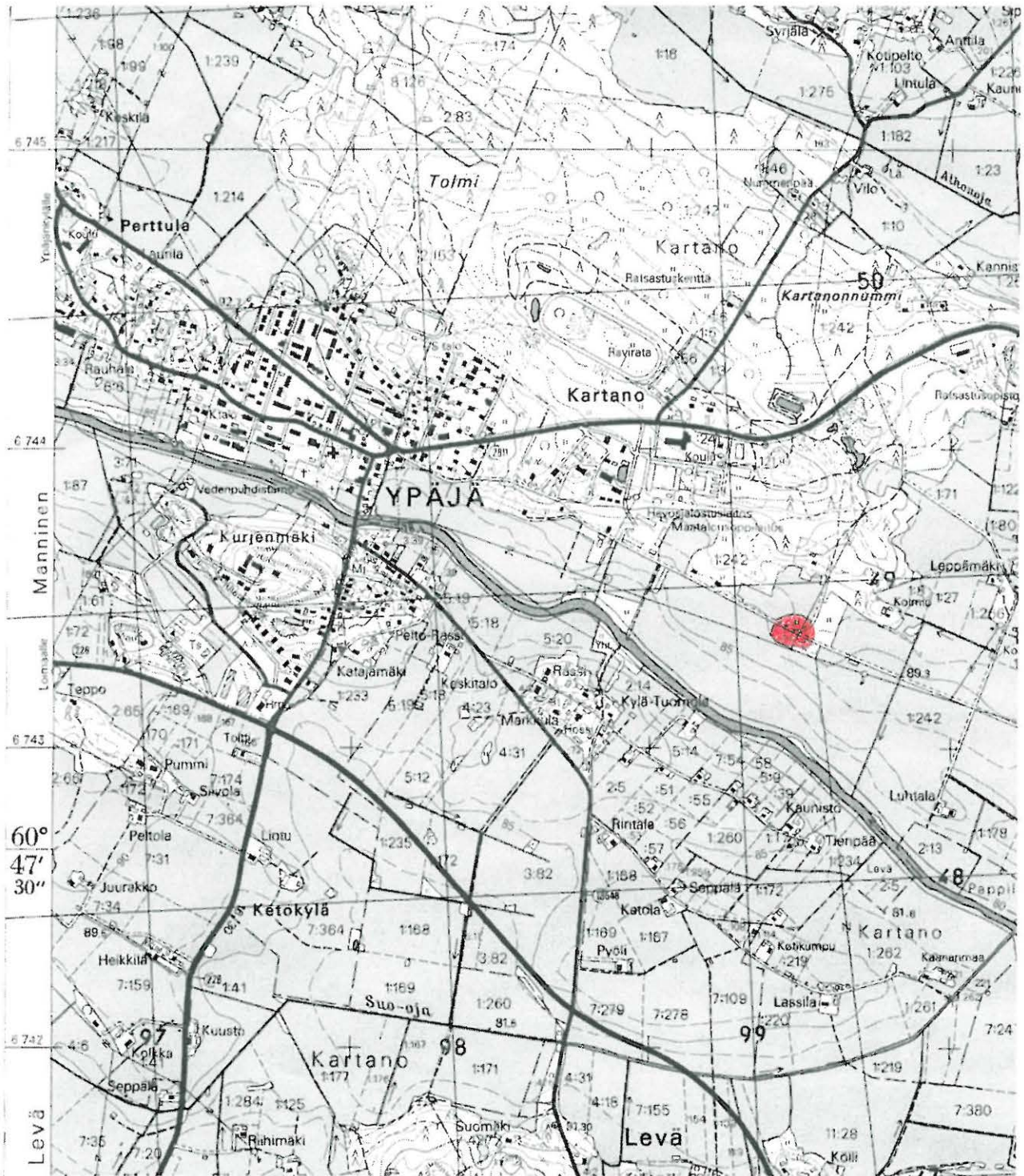
Yleiskartta 1:5000

Negatiivit: 122126

Valokuva 9

Diat: 47714

Ypäjä Viloilan kylätontti - historiallisen ajan kylätontti.



2460

2461

2462

2463

Ote peruskartasta 2113 01 YPÄJÄ (1:20000). Kylätontti merkitty punaisella värillä.


YPÄJÄ [14] VILOILAN KYLÄTONTTI

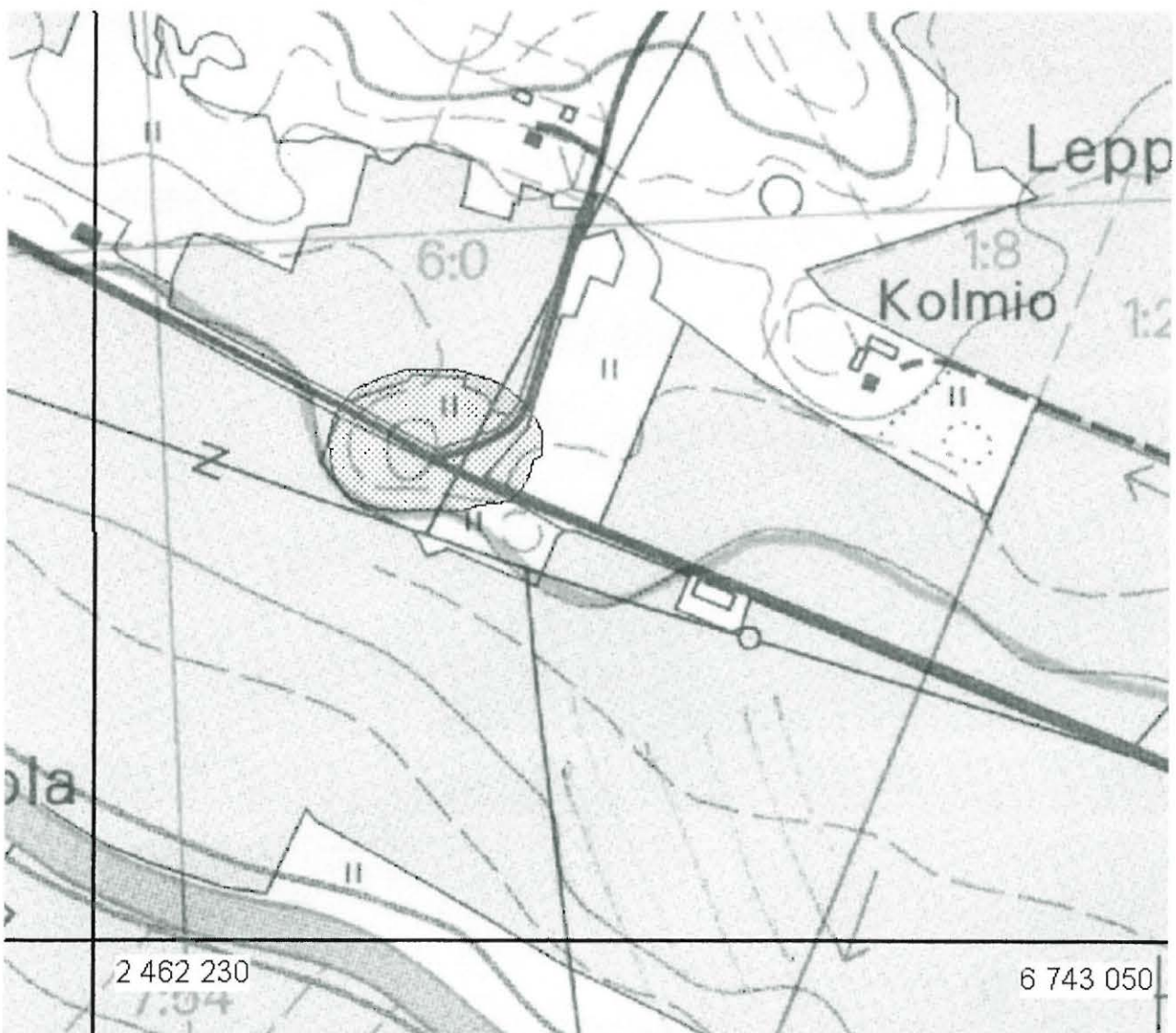
Yleiskartta 1:5000
Digit. Petro Pesonen

Peruskarttapohja PK 2113 01 YPÄJÄ

0 250 m



 kylätontin mahdollinen laajuus



LÖYTÖPAIKAT - irtolöytöpaikat, kivikautinen

Eteläsuomalainen tasataltta, KM 13186. Löytöpaikka savipeltoa.

Sijainti

Rekisterikylä tai alue: Palikkala

Etäisyystieto: Ypäjän kirkosta 5,7 km itäkaakkoon.

Peruskartta: 2113 01 Ypäjä

Peruskoordinaatit: x= 6741 36, y= 2466 00, z= 85-87,5 mmpy

Koordinaattiselite: Ladon koordinaatit

Tutkimukset**1951 -irtolöytö**

-Löytänyt kesällä 1951 Erkki Kustaa Nissilä Ypäjän pit. Palikkalan kylän Nissilän talon riihipellosta peltotyössä Loimijoen eteläpuolelta Loimaa-Forssa maantien pohjoispuolelta Palikkalan Heikkilästä n. 500 m itään pellon pinnasta savipellost.

1980 -tarkastus -Pohjakallio, Lauri

-Nissilän Riihipelto on koordinaatein merkityn riihen ympärillä oleva pelto, josta löytö on tehty. Paikalla v. 1980 käydessäni pelto oli viljeltyä, enkä havainnut siinä mitään mainittavaa. Samoin toisella käynnillä 1989.

2001 -inventointi -Pesonen, Petro

-Tarkastin löytöpaikan 10.5.2001. Löytöpaikka on aivan tasaista savipeltoa Loimijokeen laskevan pienen Kärpänojan etelärannalla, Nissilän talosta n. 200 m koilliseen. Paikalle on vaikea kuvitella kivikautista asuinpaikkaa, joten esine lienee hukkaantunut alkuperäisessä tarkoituksessaan. Tarkastushetkellä pellon pinta oli kynnetty, mutta kuiva. Tarkastin löytöpaikan uudestaan 21.5.2001 nähtyäni Pohjakallion tarkastuskertomuksen, jossa mainitaan löydön olevan jostain Riihipelloilta. Tarkastelin peltoa nyt laajemmalla alueella havaitsematta kuitenkaan mitään erityistä, vaikka pelto oli märkä. Löysin pari epämääräistä kvartseja savipelloilta kohdista x= 6741 33, y= 2465 93 ja x= 6741 44, y= 2465 80. En ottanut kvartseja talteen. Läheiseltä pelloilta löytyi myös pala harmaasavikeramiikkaa, x= 6741 01, y= 2465 03 ja piitä, x= 6741 05, y= 2465 02.

Löydöt

KM 13186 eteläsuomalainen tasataltta

Irtolöytö 1951

Kertomuksen liitteet

Peruskarttaote 1:20000

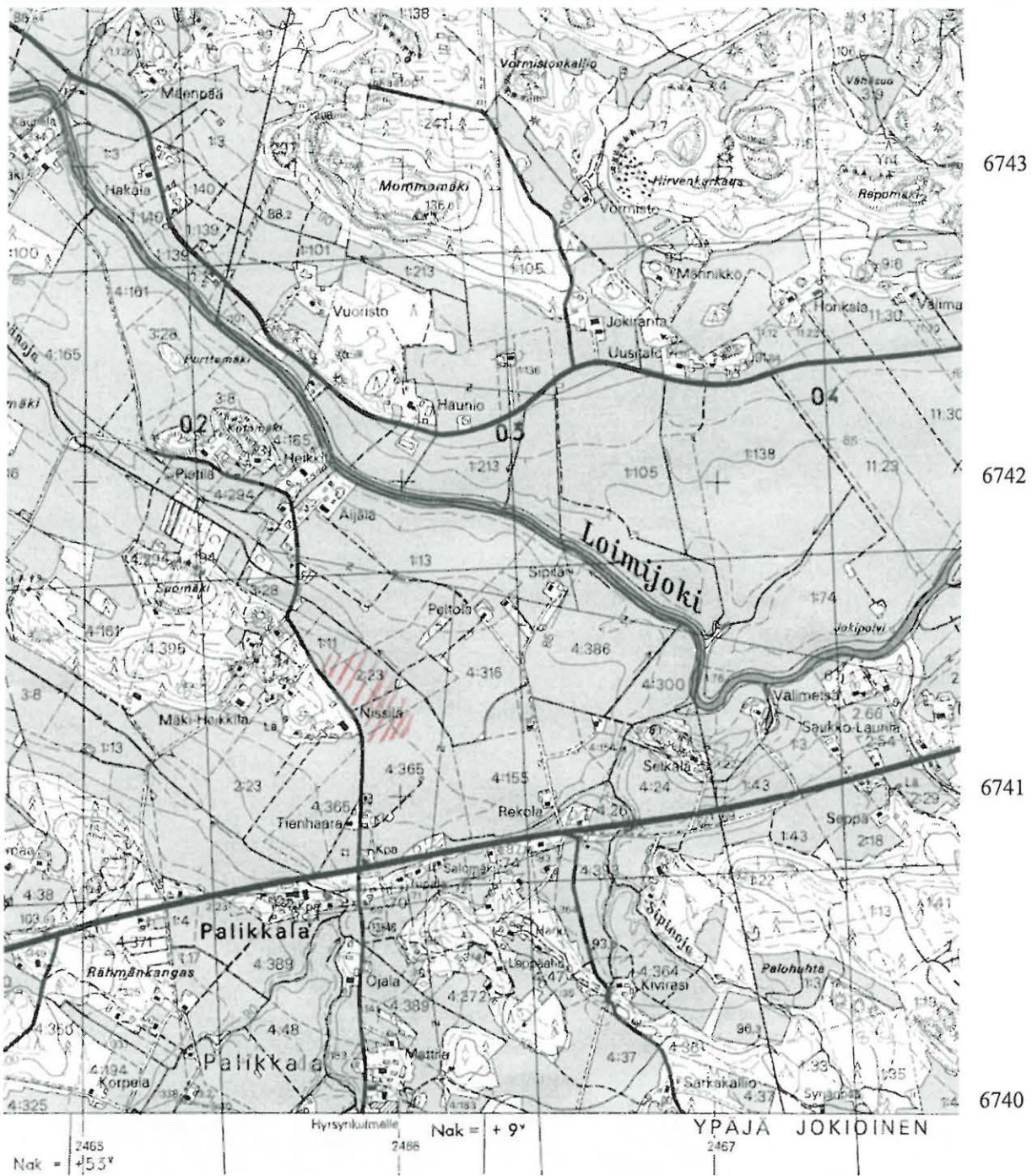
Yleiskartta 1:5000

Negatiivit: 122099

Valokuva 13

Diat: 47723

Ypäjä Nissilä - kivikautinen löytöpaikka.




Ote peruskartasta 2113 01 YPÄJÄ (1:20000). Taltan löytöalue viivoitettu punaisella.

YPÄJÄ NISSILÄ

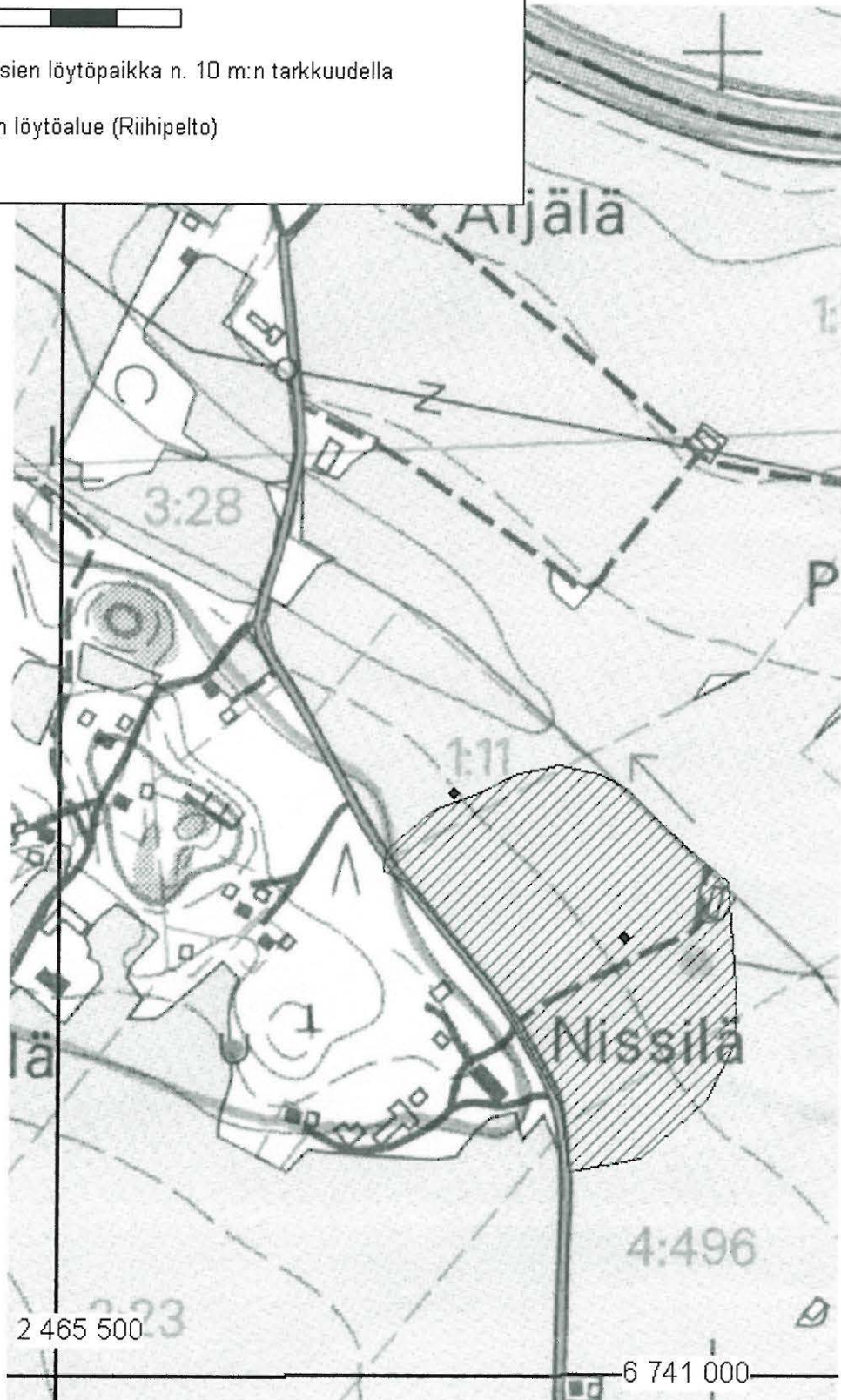
Kivikautinen löytöpaikka
 Yleiskartta 1:5000
 Digit. Petro Pesonen

Peruskarttapohja PK 2113 01 YPÄJÄ
 Löytöpisteet GPS-mittauksia

0 250 m



- ◆ kvartsien löytöpaikka n. 10 m:n tarkkuudella
- ▨ taltan löytöalue (Riihipelto)



LÖYTÖPAIKAT - irtolöytöpaikat, kivikautinen

Käyräselkäinen kourutaltoa, KM 33016. Löytöpaikka alavaa hiesusavipeltoa. Esinettä on aiemmin säilytetty Levän kansakoululla, mutta se tuotiin inventoinnin yhteydessä Kansallismuseon kokoelmiin.

Sijainti

Rekisterikylä tai alue: Levä

Etäisyystieto: Ypäjän kirkosta 2,8 km kaakkoon.

Peruskartta: 2113 01 Ypäjä

Peruskoordinaatit: x= 6741 64, y= 2462 30, z= 82 mmpy

Koordinaattiselite:

Tutkimukset**1958 -irtolöytö -**

-Esineen löysi Arne Matias Kotiranta (os. Ypäjä, Kölli) toukok. 5. tai 6. p. 1958 Ypäjän pitäjän, Levin Köllin kylän Kotirannan tilan Suopellolta, joka sijaitsee n. ½ km Kotirannan tilasta luoteeseen, sekä Loimijoesta n. 1 km lounaaseen. Maanomistaja on sama kuin löytäjä. Esinettä on säilytetty Levän kansakoululla.

2001 -inventointi -Pesonen, Petro

-Tarkastin löytöpaikan 10.5.2001. Kohde on alavaa, luoteeseen Loimijokeen laskevaan Suo-ojaan viettävää hiesusavipeltoa. Kohde ei vaikuta kovinkaan otolliseslta kivikautiseksi asuinpaikaksi. Kuljeskelin hetkisen kynnetyllä pellolla havaitsematta paikalla mitään (tosin pelto oli kuiva). Samalla tarkastelin myös löytöpaikan ympäristön peltoja ja n. 200 m lounaaseen, loivalta peltotörmältä löytyikin merkkejä asuinpaikasta (kohde 981 01 0004). Kävin hakemassa kourutaltan Levän kansakoululta liitettäväksi Kansallismuseon kokoelmiin.

Löydöt

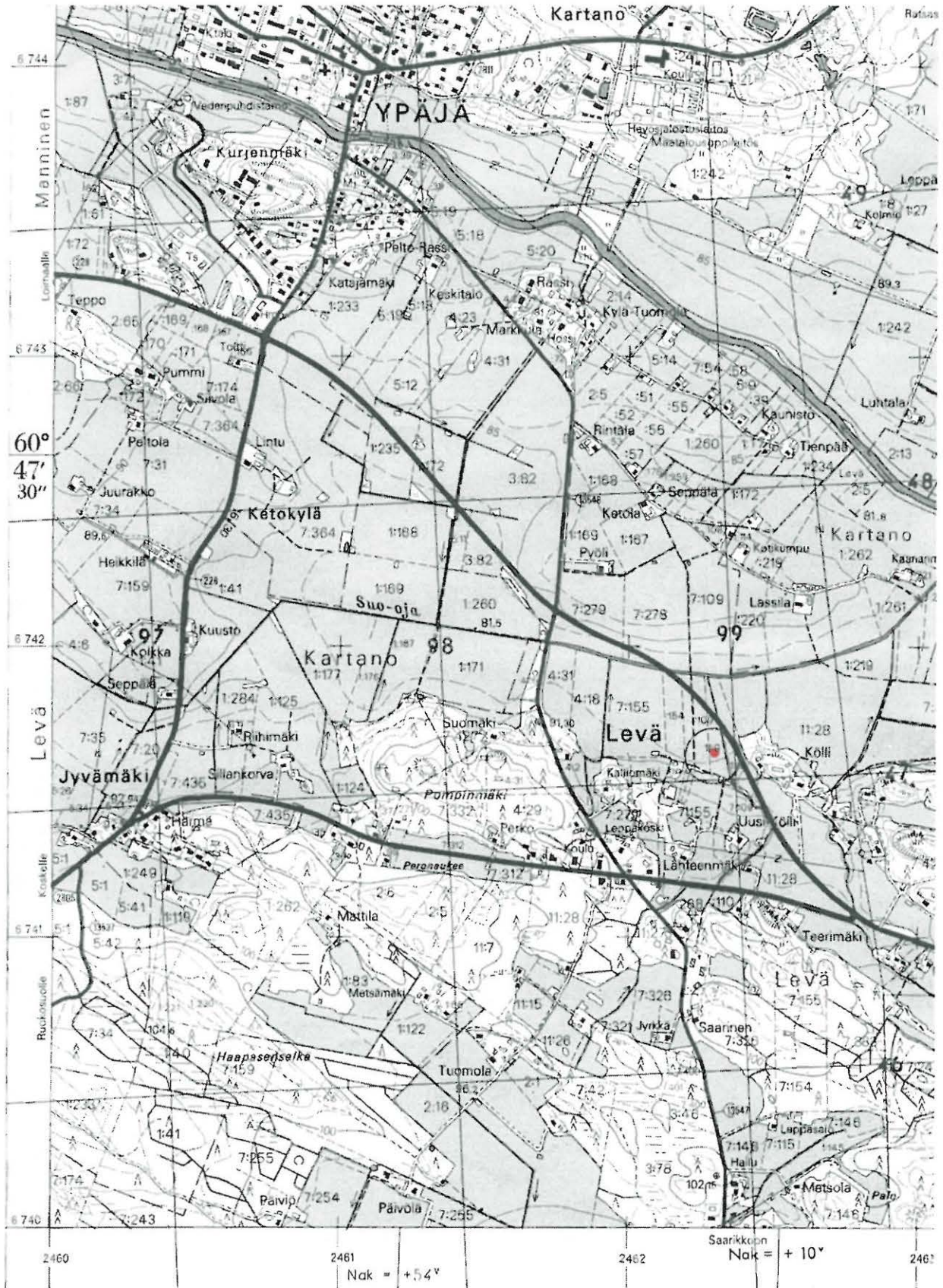
KM 33016 käyräselkäinen kourutaltoa

irtolöytö 1958

Kertomuksen liitteet

Peruskarttaote 1:20000

Ypäjä Suopelto - kivikautinen löytöpaikka.



Ote peruskartasta 2113 01 YPÄJÄ (1:20000). Löytöpaikka merkitty punaisella värillä ja ympäröity.

LÖYTÖPAIKAT - irtolöytöpaikat, kivikautinen

Reikäkiven teelmä, "kuoppanuija", Lounais-Hämeen Museo n:o 4. Löytöpaikan tarkempi sijainti ei ole tiedossa.

Sijainti

Rekisterikylä tai alue:

Etäisyystieto:

Peruskartta:

Peruskoordinaatit:

Koordinaattiselite:

Tutkimukset***Löydöt***

Lounais-Hämeen Museo 4 kuoppanuija

irtolöytö

Kertomuksen liitteet

LÖYTÖPAIKAT - irtolöytöpaikat, kivikautinen

Reikäkivi, KM 23384. Löytöpaikka on puutarhaa.

Sijainti

Rekisterikylä tai alue: Ypäjä

Etäisyystieto: Ypäjän kirkosta 8,9 km pohjoisluoteeseen.

Peruskartta: 2111 11 Metsämaa

Peruskoordinaatit: x= 6752 23, y= 2457 52 , z= 97-98 mmpy

Koordinaattiselite:

Tutkimukset

1976 -irtolöytö -

-Löytänyt Holger Saarinen (os. 32140 Ypäjä, as.) n. 10 v. sitten puutarhamaastaan lapiolla maata kääntäessään n. lapion piston syvyydestä. Muuta mainittavaa ei tullut näkyviin. Maaperä paikalla oli kivistä karikkoa. Esinettä perittäessä paikka oli kasviston peitossa (Lauri Pohjakallio).

2001 -inventointi -Pesonen, Petro

-Kävin katsomassa reikäkiven löytöpaikkaa, mutta tilanne oli ennallaan ja mitään tarkastettavaa ei paikalla ollut.

Löydöt

KM 23384

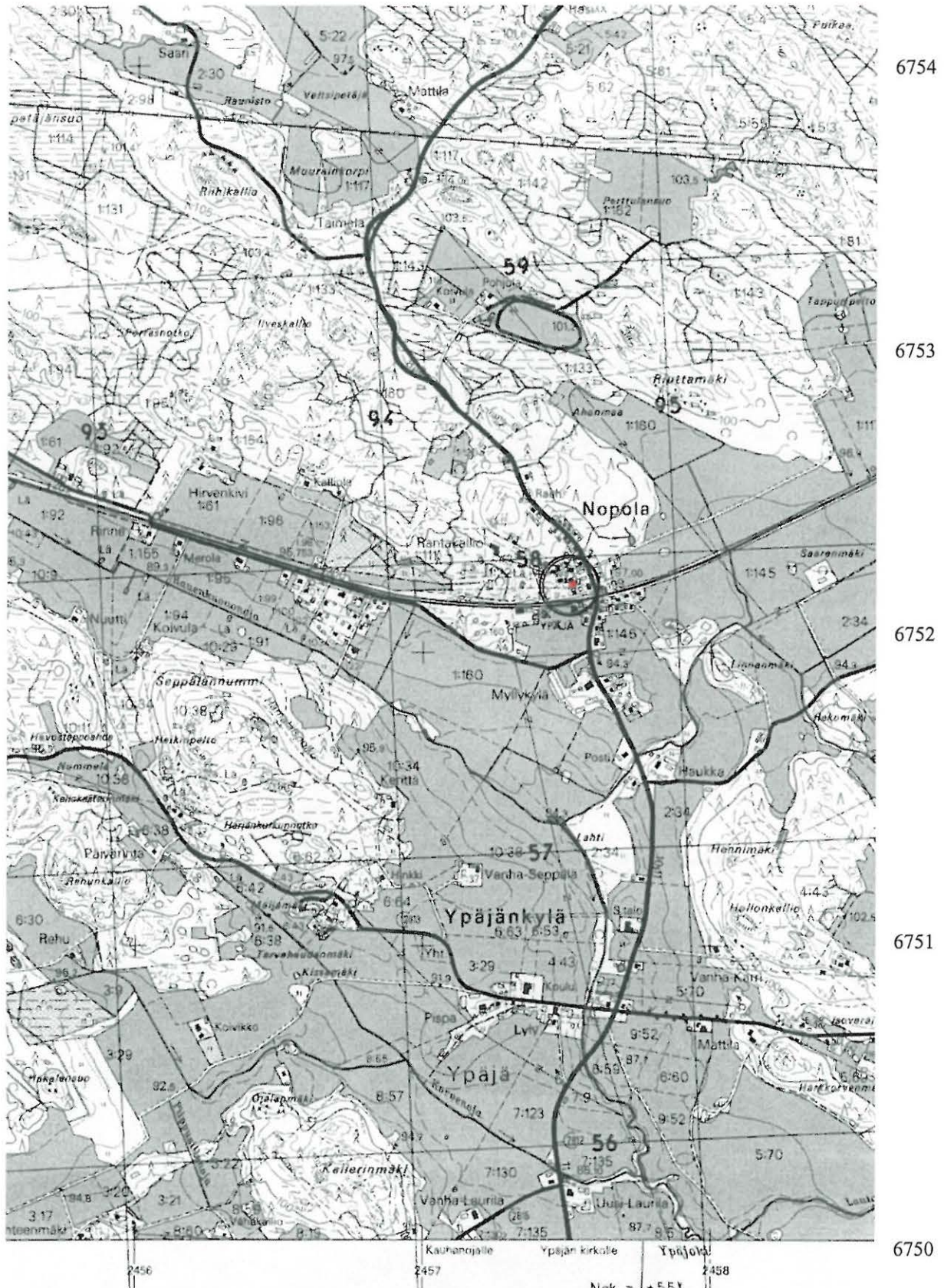
reikäkivi

irtolöytö

Kertomuksen liitteet:

Peruskarttaote 1:20000

Ypjä Ypjän asema - kivikautinen löytöpaikka.



Ote peruskartasta 2111 11 METSÄMAA (1:20000). Kohde merkitty punaisella värillä ja ympäröity.

Ypäjä Kannisto 981 04 0005

LÖYTÖPAIKAT - irtolöytöpaikat, kivikautinen

Kvartsi-iskoksen (KM 33009) löytöpaikka hiekkaisella Kuusjoen rantaan rajoittuvalla pellolla, Kanniston tilan päärakennuksesta 240 m itäkaakkoon.

Sijainti

Rekisterikylä tai alue: Manninen

Etäisyystieto: Ypäjän kirkosta 5,3 km lounaaseen.

Peruskartta: 2111 10 Kauhanoja

Peruskoordinaatit: x= 6740 40, y= 2457 00, z= 90 mmpy

Koordinaattiselite: GPS-koordinaatit

Tutkimukset

2001 -inventointi -Pesonen, Petro

-Kvartsi-iskos löytyi Ypäjän inventoinnissa 22.5.2001. Löytöpaikka on hiekkainen peltorinne Kanniston talosta 200 m kaakkoon. Lyhyestä etsiskelystä huolimatta paikalta ei löytynyt muuta esihistorialliseen asuinpaikkaan viittavaa, mutta paikka on erittäin potentiaalinen Ancyclus-järven ranta-asuinpaikaksi, mm. sen vuoksi että se sijaitsee jokseenkin täsmälleen vastapäätä Kuusjoen itärannan Jokelan vanhastaan tunnettua asuinpaikkaa.

Löydöt

KM 33009

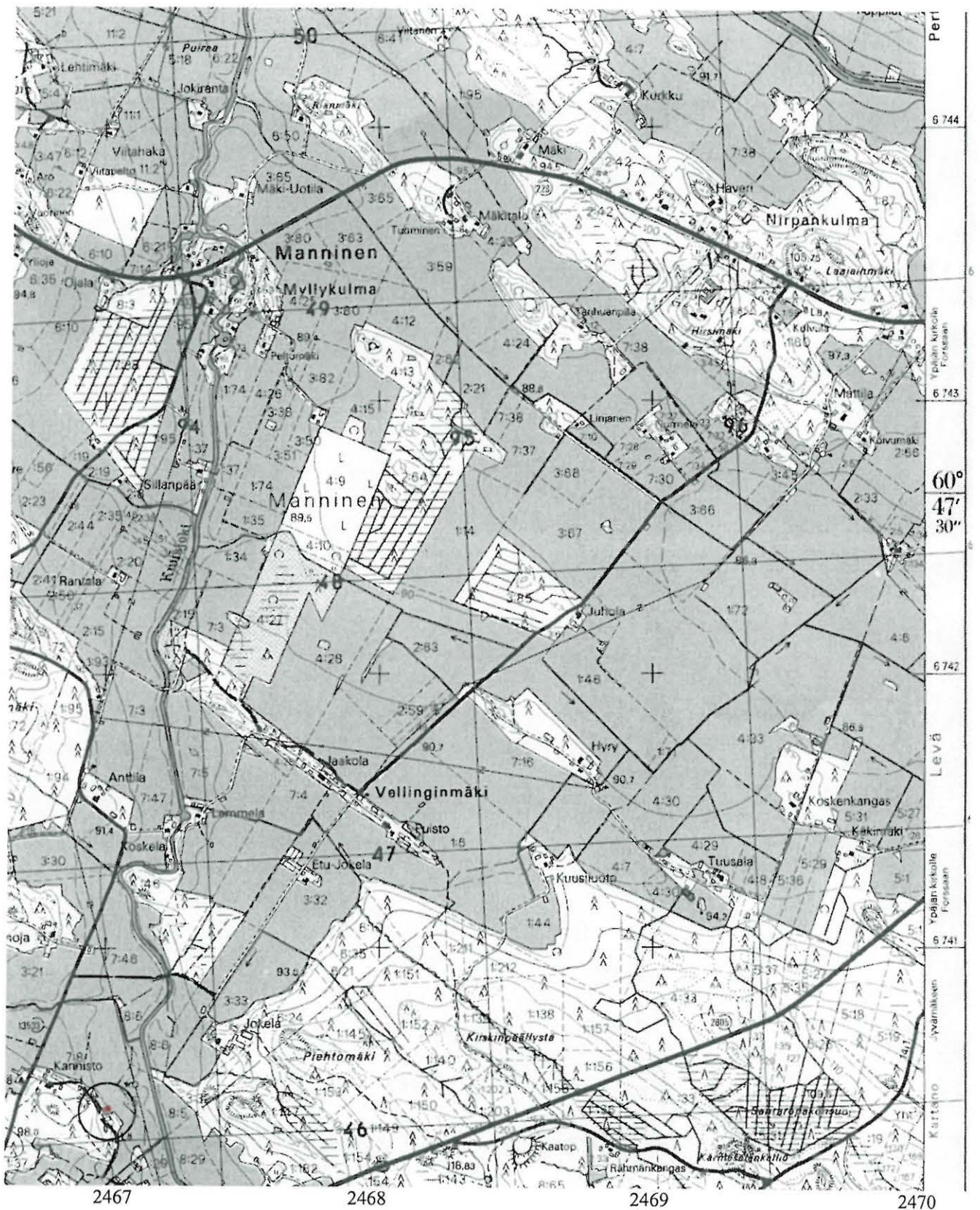
kvartsi-iskos

inventointi 2001

Kertomuksen liitteet:

Peruskarttaote 1:20000

Ypäjä Kannisto - kivikautinen löytöpaikka.



Ote peruskartasta 2111 10 KAUKANOJA (1:20000). Löytöpaikka merkitty punaisella värillä ja ympäröity.

LÖYTÖPAIKAT - irtolöytöpaikat, historiallinen

Nappien valinmuotti (KM kansat. 11577), löytöpaikka peltoa Loimijoen etelärannalla, Tepon talosta 400 m pohjoiseen.

Sijainti

Rekisterikylä tai alue: Manninen

Etäisyystieto: Ypäjän kirkosta 1 km lounaaseen.

Peruskartta: 2113 01 Ypäjä

Peruskoordinaatit: x= 6743 55, y= 2460 13, z= 92-93 mmpy

Koordinaattiselite: Löytäjän kartalta osoittama löytöpaikka

Tutkimukset

2001 -inventointi -Pesonen, Petro

-Matti Mattila (Huiskarintie 2, 32100 Ypäjä, p. 02-7673113) ilmoitti minulle n. 20-25 v. sitten löytämästään esineestä, jonka hän oli löytänyt pelloltaan Laajainmäen itäpuolelta Loimijoen etelärannalla joesta n. 250 m etelään. Esine löytyi peltotöissä läheltä metsänreunaa. Esine on kiilleliuskeesta tehty valinmuotti, jossa on nappien valua tehdyt muotit. Mattila luovutti esineen Kansallismuseon kokoelmiin. Löytöpaikkaa en tarkastanut, koska pelto oli parhaillaan viljelyksessä.

Löydöt

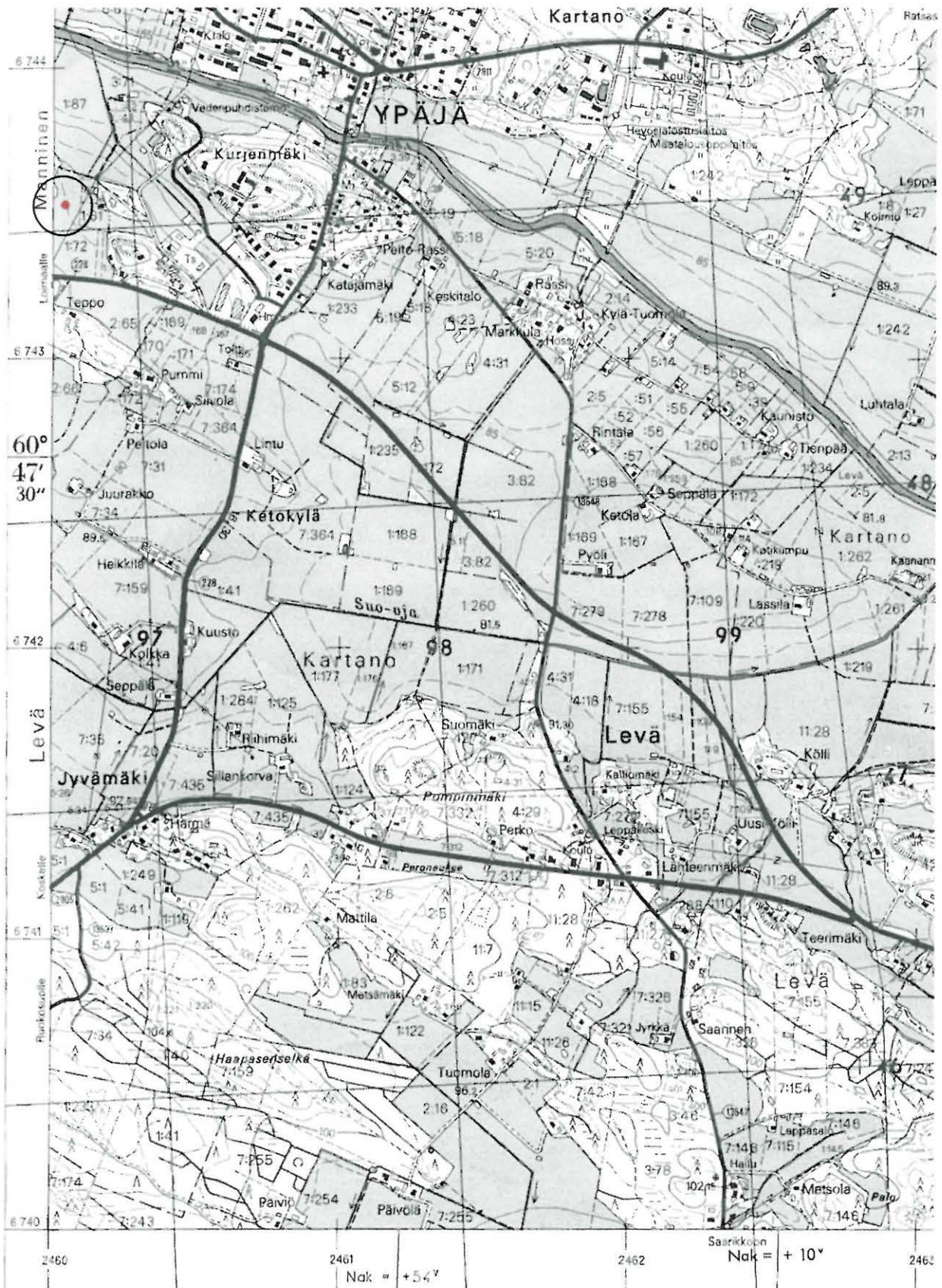
KM-kansat. 11577 nappien valinmuotti

irtolöytö

Kertomuksen liitteet:

Peruskarttaote 1:20000

Ypäjä Laajainmäki - historiallisen ajan löytöpaikka.



Ote peruskartasta 2113 01 YPÄJÄ (1:20000). Löytöpaikka merkitty punaisella värillä ja ympäröity.

LÖYTÖPAIKAT - irtolöytöpaikat, kivikautinen

Reikäkivi, Osmo Jaakkolan hallussa. Löytöpaikka on kivikkoisella harjanteella golf-kentän viheriö-alueella, golf-kentän ravintolarakennuksesta 360 m luoteeseen.

Sijainti

Rekisterikylä tai alue: Perttula

Etäisyystieto: Ypäjän kirkosta 2,6 km länsiluoteeseen.

Peruskartta: 2111 10 Kauhanoja

Peruskoordinaatit: x= 6745 46, y= 2458 53, z= 87-88 mmpy

Koordinaattiselite: GPS-mitatut koordinaatit

Tutkimukset**2001 -inventointi -**

-Esine löytyi v. 1991 tai 1992 golf-kentän (Loimijoki Golf) rakennustöiden yhteydessä. Esineen löysi Petteri Kanasuo, silloinen maatalousharjoittelija. Löytöpaikan maaperä on golf-kentän rakennuttajan ja esineen säilyttäjän, Osmo Jaakkolan (Jaakkolantie 190, 32100 Ypäjä, p. 050-5571109), mukaan sora/hiekkamoreenia ja löytösyvyys oli alle ½ m. Kävin tarkastamassa löytöpaikan 14.5.2001 yhdessä Osmo Jaakkolan kanssa. Löytöpaikka on nykyisin golf-kentän viheriötä, mutta alkuperäinen maastonmuoto on jäljellä. Löytöpaikka on kivikoinen moreeniharjanne, jonka alapuolella lounaassa golf-kenttä laskee kohti Loimijokea ja luoteessa harjanne nousee hieman korkeammaksi päättyen noin 200 m päässä. Tästä avautuvat loivat Loimijoen laakson pellot lännessä. Itse löytöpaikka ei vaikuta kovin hyvältä kivikautiseksi asuinpaikaksi, vaikka mahdollinen sellainen toki onkin. Jaakkola lupasi toimittaa esineen myöhemmin Lounais-Hämeen Museon Lauri Pohjakalliolle. Reikäkiven koko on n. 135 x 105 x 60 mm.

Löydöt

Osmo Jaakkolan hallussa reikäkivi

irtolöytö

Kertomuksen liitteet:

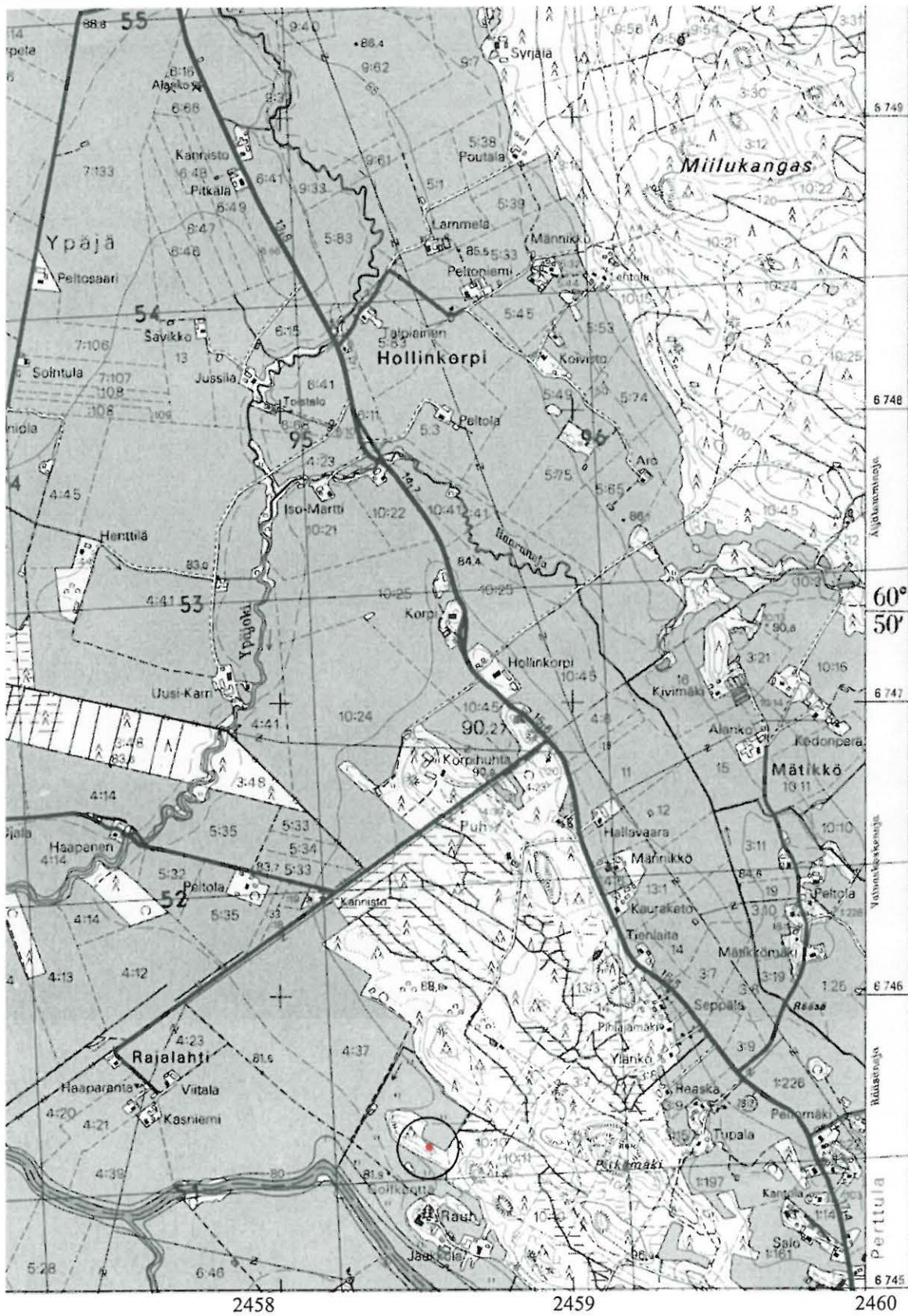
Peruskarttaote 1:20000

Negatiivit: 122100-122102

Valokuvat 16-17

Diat: 47724-47726

Ypäjä Jaakkola 1 - kivikautinen löytöpaikka.



Ote peruskartasta 2113 01 YPÄJÄ (1:20000). Löytöpaikka merkitty punaisella ja ympäröity.

LÖYTÖPAIKAT - irtolöytöpaikat, kivikautinen

Reikäkivi, Kalle Halmen hallussa. Löytynyt jostain Halmen pelloilta, todennäköisesti Loimijoen rantapelloilta.

Sijainti

Rekisterikylä tai alue: Perttula

Etäisyystieto: Ypäjän kirkosta 1,6 km länsiluoteeseen.

Peruskartta: 2111 10 Kauhanoja

Peruskoordinaatit: x= 6744 64, y= 2459 41

Koordinaattiselite: Peräniitun talon koordinaatit

Tutkimukset**2001-inventointi -**

-Kävin katsomassa reikäkiveä ja valokuvaamassa sen Kalle Halmen (Jaakkolantie 58, 32100 Ypäjä, p. 0500-531384) ilmoituksen johdosta 10.5.2001. Esineen on löytänyt Halmen isä joskus (kuitenkin sodan jälkeen) pelloiltaan. Tarkka löytöpaikka ei ole tiedossa, mutta Halmen pellot sijaitsevat Loimijoen rannalla talon molemmin puolin. Halme harkitsee luovuttavansa esineen Kansallismuseolle. Reikäkiven koko on 90 x 85 x 28 mm.

Löydöt

Kalle Halmen hallussa reikäkivi irtolöytö

Kertomuksen liitteet:

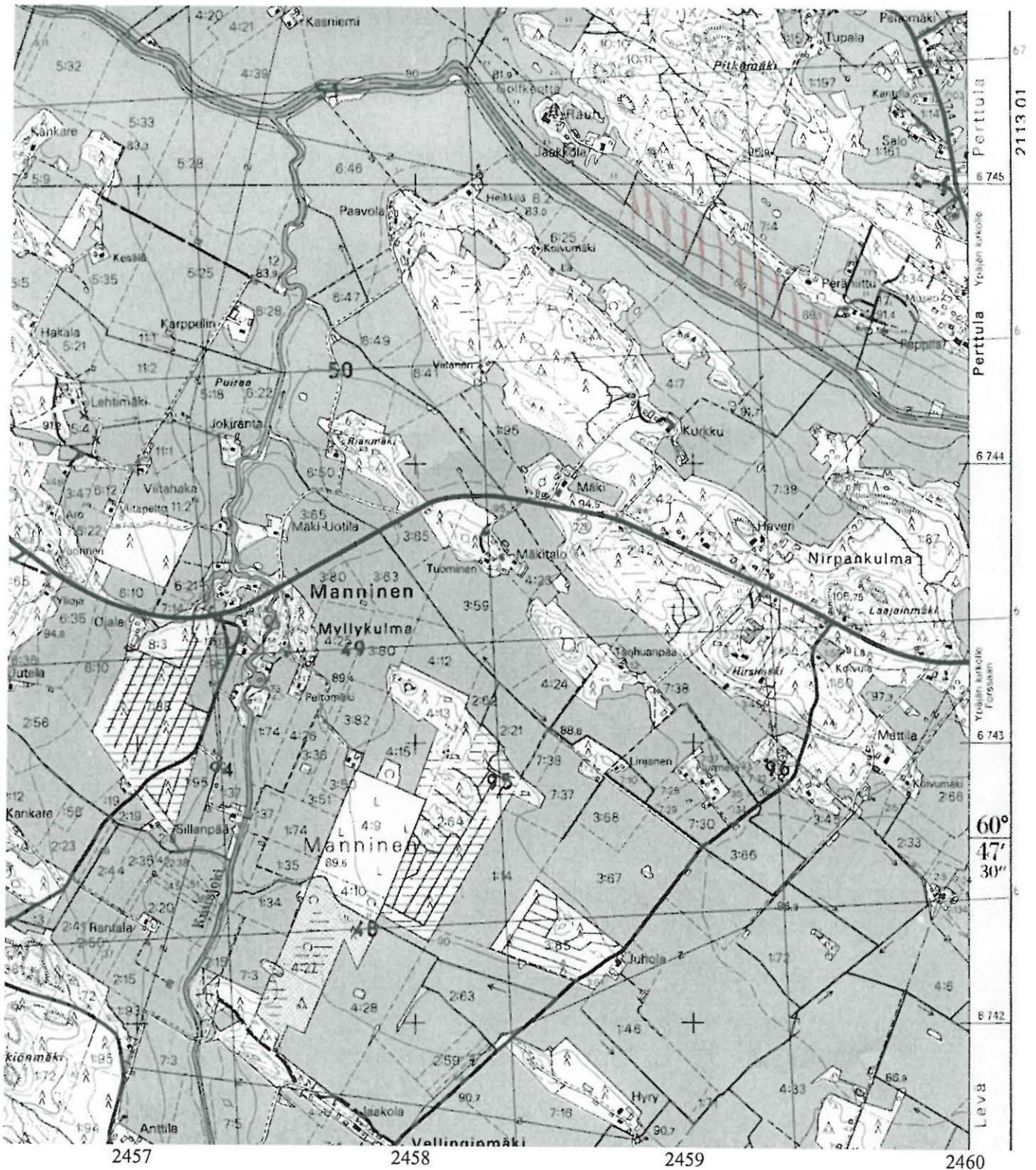
Peruskarttaote 1:20000

Negatiivit: 122103-122105

Valokuva 18

Diat: 47727-47728

Ypäjä Peräniittu 2 - kivikautinen löytöpaikka.



Ote peruskartasta 2111 10 KAUHANOJA (1:20000). Oletettu löytöpaikka merkitty punaisella värillä.

LÖYTÖPAIKAT - irtolöytöpaikat, kivikautinen

Reikäkiven teelmä / kuoppanuija, KM 32715. Löytöpaikka on savipeltoa Köllin tilan uudesta pää-rakennuksesta 260 m länteen.

Sijainti

Rekisterikylä tai alue: Levä

Etäisyystieto: Ypäjän kirkosta

Peruskartta: 2113 01 Ypäjä

Peruskoordinaatit: x= 6741 53, y= 2462 80, z= 87-88 mmpy

Koordinaattiselite:

Tutkimukset

irtolöytö

-Kuoppanuijan / reikäkiven teelmän on löytänyt Juhani Leppälahti (Köllintie 50, 32100 Ypäjä). Löytöpaikka on savipeltoa ja esine on löydetty peltotyössä pellon pinnalta. Noin 20 m alemmaa pellostä on kynnösvaosta löytynyt myös ruplan raha.

Löydöt

KM 32715

reikäkiven teelmä

irtolöytö

Kertomuksen liitteet:

Peruskarttaote 1:20000

Ypäjä Toivonmäki - kivikautinen löytöpaikka.



Ote peruskartasta 2113 01 YPÄJÄ (1:20000). Löytöpaikka merkitty punaisella värillä ja ympäröity.

LÖYTÖPAIKAT - irtolöytöpaikat, esihistoriallinen?

Reikäkivi, KM 33010. Löytöpaikka Ristikuja 2:n pihamaata, Perttulan vanhaa kylätonttia.

Sijainti

Rekisterikylä tai alue: Perttula

Etäisyystieto: Ypäjän kirkosta n. 750 m länsiluoteeseen.

Peruskartta: 2113 01 Ypäjä

Peruskoordinaatit: x= 6744 27, y= 2460 23, z= 94 mmpy

Koordinaattiselite: GPS-koordinaatit

Tutkimukset

2001 - inventointi -Pesonen, Petro

-Tarkastin esineen löytöpaikan 10.5.2001 Liisa Heinäsen (Ristikuja 2, 32100 Ypäjä, p. 0400-987894) ilmoituksen johdosta. Esine löytyi v. 1995 tai 1996 pian talon valmistumisen jälkeen pihamaalta, talon takapihan istutusten luota. Löytäjän mukaan esine ei ole missään tapauksessa tullut paikalle esim. talonrakennusmassojen mukana, vaan se on peräisin alkuperäisestä maasta, jota on talon ympärillä toki muokattu muttei vaihdettu. Maaperä tässä on savea/savimultaa. Mittasin löytöpaikalle GPS-koordinaatit.

Löydöt

KM 33010

reikäkivi

irtolöytö 1995

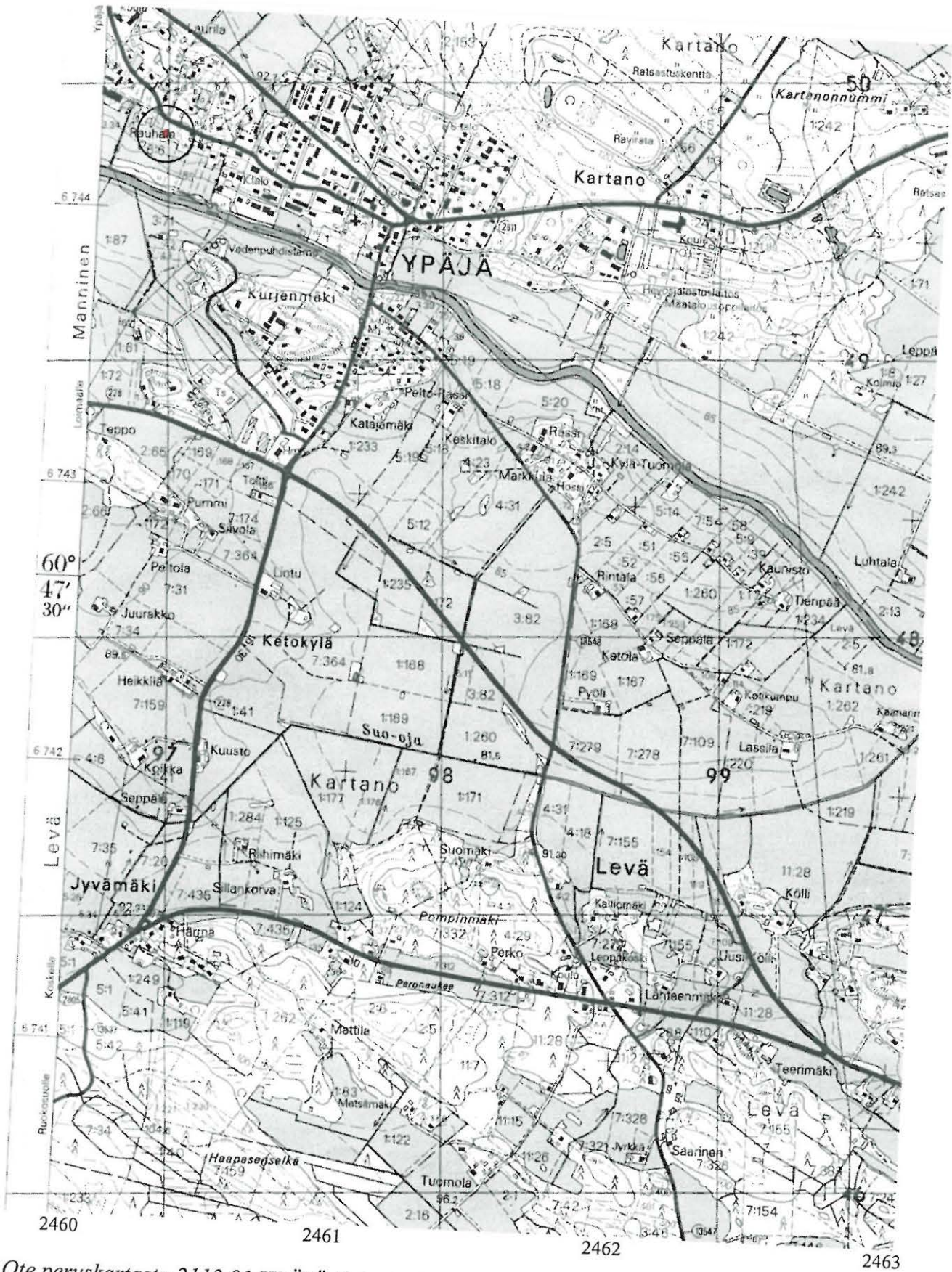
Kertomuksen liitteet:

Peruskarttaote 1:20000

Yleiskartta 1:5000

Diat: 47730

Ypäjä Ristikuja - esihistoriallinen? löytöpaikka.




Ote peruskartasta 2113 01 YPÄJÄ (1:20000). Löytöpaikka merkitty punaisella värillä ja ympäröity.

YPÄJÄ RISTIKUJA

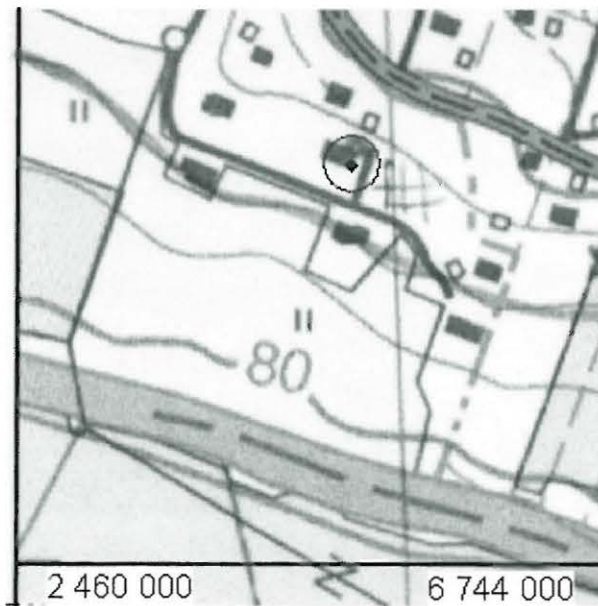
Esihistoriallinen? löytöpaikka
Yleiskartta 1:5000
Digit. Petro Pesonen

Peruskarttapohja PK 2113 01 YPÄJÄ
Löytöpisteet GPS-mittauksia

0 250 m



◆ reikäkiven löytöpaikka



LÖYTÖPAIKAT - irtolöytöpaikat, kivikautinen

Kvartsi-iskoksen (KM 33011) löytöpaikka savipellolla, Kivimäen tilan päärakennuksesta 500 m pohjoiseen. Samalta paikalta on löytynyt aiemmin myös alkeellinen kirves (Hannu Saarikosken hallussa). Paikalta on mahdollisesti toinenkin esinelöytö, jonka olinpaikka nykyään on kuitenkin tuntematon.

Sijainti

Rekisterikylä tai alue: Ypäjä

Etäisyystieto: Ypäjän kirkosta 3,8 km luoteeseen.

Peruskartta: 2111 10 Kauhanoja

Peruskoordinaatit: x= 6747 49-54, y= 2459 45-46, z= 87-88 mmpy

Koordinaattiselite:

Tutkimukset**2001 -inventointi -Pesonen, Petro**

-Mikko Saarikoski kertoi edesmenneen veljensä Heikki Saarikosken löytäneen kirveen v. 1989 pellosta koordinaattien osoittamasta kohdasta, Äijälamminojan pohjoisrannalta, Heikkilänniemen pohjoispuolelta. Tarkastin löytöpaikan 11.5.2001. Paikka on tasaista savipeltoa ja rajoittuu Äijälamminojaan. En havainnut paikalla tällöin mitään mainittavaa, tosin kynnetty pelto oli tarkastushetkellä kuiva ja aikakin oli varsin rajoitettu. Kävin tiedustelemassa esinettä löytäjän leskeltä Helena Saarikoskelta (p. 02-7673264), joka kertoi esineen olevan pojallaan Hannu Saarikoskella (p. 02-7683248, 040-5352884). Näin kuitenkin esineen kuvan, josta päätellen se on luultavasti alkeellinen kirves. Hannu Saarikosken kanssa sovittiin esineen näytöstä 21.5.2001 jolloin kävin dokumentoimassa sen. Esine on harmaasta liuskeesta osittain hiomalla viimeistelty oikokirves, joka on lähes ehjä, vain vähän peltotöissä nirhaantunut. Esineeseen on tehty nelisivuista muotoa, joten kyseessä ei liene alkeellinen kirves, vaan pikemminkin myöhäisemmän kivikauden esine. Esineen mitat ovat 155 x 62 x 28 mm. Hannu Saarikoski jäi miettimään esineen luovuttamista Kansallismuseoon. Tarkastin löytöpaikan vielä uudestaan 21.5.2001, kun pellon pinta oli kostea. Löysin tällöin yhden kvartsi-iskoksen pellolta, kohdasta x= 6747 54, y= 2459 45. Tapasin 21.5.2001 uudestaan myös Mikko Saarikosken, joka kertoi Heikkilänniemestä löytyneen mahdollisesti myös kolmatoisen kivikirveen, likimain samalta paikalta kuin Hannu Saarikosken hallussa oleva kivikirves. Esineen olisivat löytäneet Raimo Seppäsen (p. 03-4222720) kesäpaikalla vieraana olleet turkulaiset. Seppäsen kesäpaikka on Levonkosken yläpuolella oleva huvila. Esineessä oli kuuleman mukaan ollut rastia muistuttavat urat molemmilla lappeilla. Hannu Saarikoski kertoi, että Heikkilänniemestä käytetään nykyään nimitystä Hakasenkulma.

Löydöt

KM 33011	kvartsi-iskos	Inventointi 2001
Hannu Saarikosken hallussa	alkeellinen kirves	Irtolöytö

Kertomuksen liitteet:

Peruskarttaote 1:20000

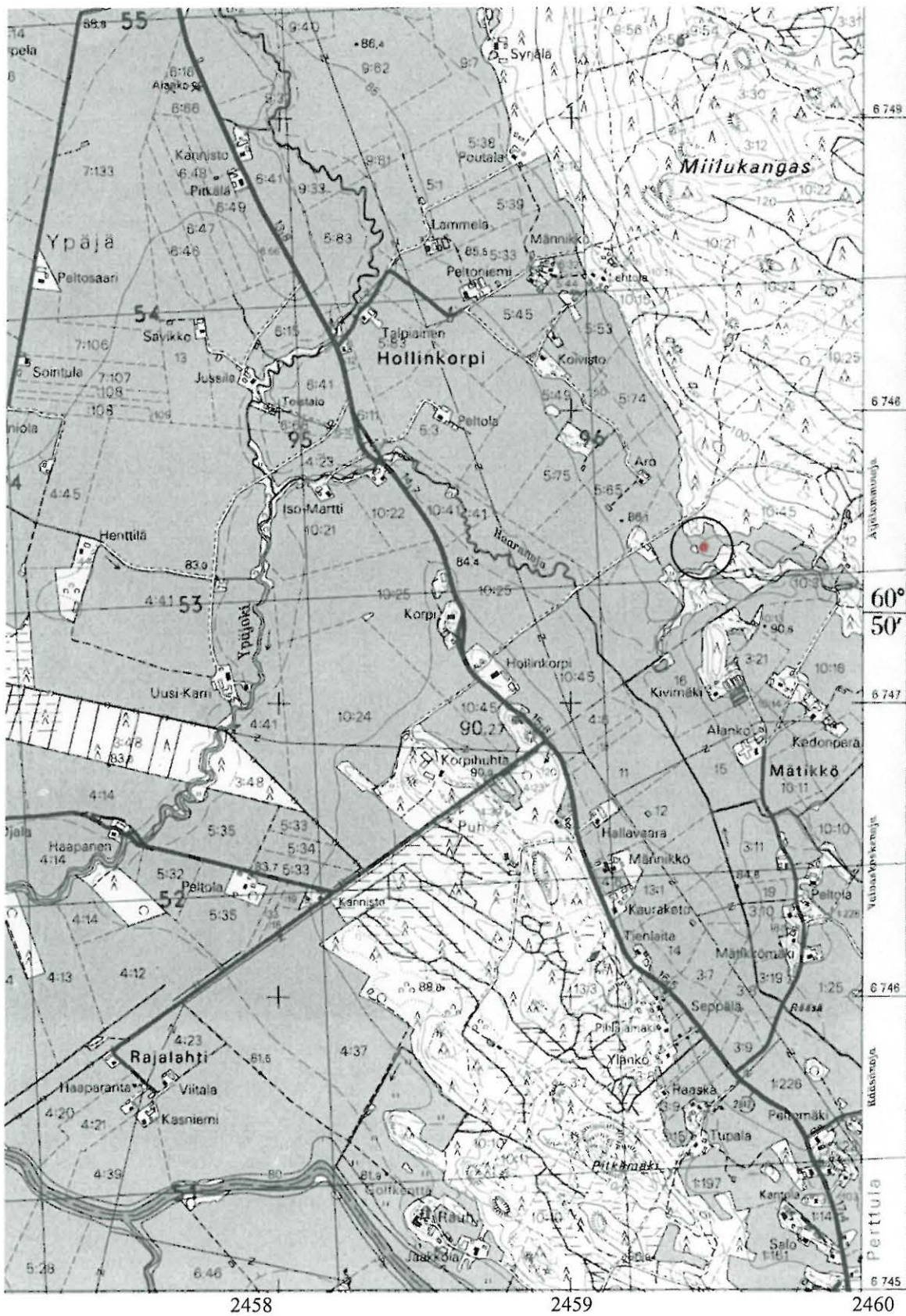
Yleiskartta 1:10000

Negatiivit: 122119, 122123-122124

Valokuva 5-7

Diat: 47736, 47740-47741

Ypäjä Heikkiläniemi 2 - kivikautinen löytöpaikka.




Ote peruskartasta 2113 01 YPÄJÄ (1:20000). Löytöpaikka merkitty punaisella ja ympäröity.

YPÄJÄ HEIKKILÄNNIEMI 2

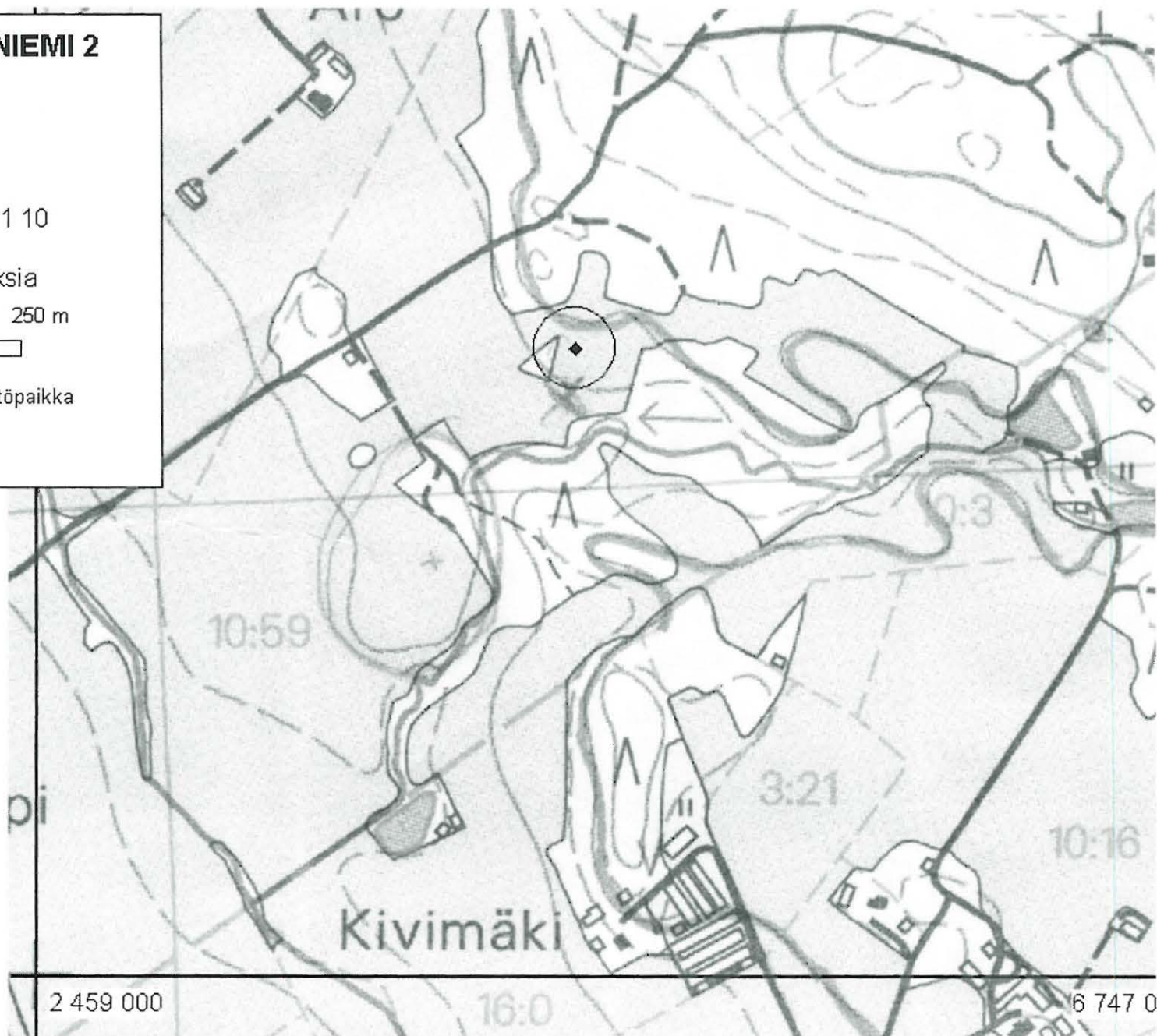
Kivikautinen löytöpaikka
Yleiskartta 1:5000
Digit. Petro Pesonen

Peruskarttapohja PK 2111 10
KAUHANOJA
Löytöpisteet GPS-mittauksia

0 250 m



◆ kvartsi-iskoksen löytöpaikka



LÖYTÖPAIKAT - irtolöytöpaikat, historiallinen

Pala rautakuonaa Perttulantien varren omakotitalon (Perttulantie 34) takapihan puutarhamaalta. Liittyyne Perttulan vanhaan kylätonttiin.

Sijainti

Rekisterikylä tai alue: Perttula

Etäisyystieto: Ypäjän kirkosta n. 500 m länsiluoteeseen.

Peruskartta: 2113 01 Ypäjä

Peruskoordinaatit: x= 6744 20, y= 2460 38, z= 92-93 mmpy

Koordinaattiselite: GPS-mitatut koordinaatit

Tutkimukset

2001 -inventointi -Pesonen, Petro

-Kävin tarkastamassa Väinö ja Lahja Ahvon kotipaikalla kertoman mukaan olevaa erikoista kiveä 14.5.2001. Väinö Ahvo osoitti ko. talon länsipäädyssä kiven minulle ja saatoin todeta kivessä olevat uurteet luonnonmuodostumiksi. Tutkiskelin samalla Ahvon luvalla myös talon puutarhaa, joka alkaa välittömästi talon takaa ja jatkuu kapeana tonttina aina Loimijokeen saakka. Lähempänä taloa olevan pienen mansikkamaan vierestä kivikasasta löytyi pala rautakuonaa, joka Ahvon mukaan on jostain tontilta peräisin. Mansikkamaalla oli myös palaneita tai palamattomia luita, joista osa oli ilmiselvästi ruoantähteitä, mutta osa saattaisi olla muutakin. Juuri tämän ja länsipuolella olevan talon luona on perimätiedon mukaan nimittäin ollut Perttulan vanha kirkko ja niinkään myös sen kalmisto. Paikalla on ollut myös "pyhä lehto".

Löydöt

ei otettu talteen pala rautakuonaa

Inventointi 2001

Kertomuksen liitteet:

Peruskarttaote 1:20000

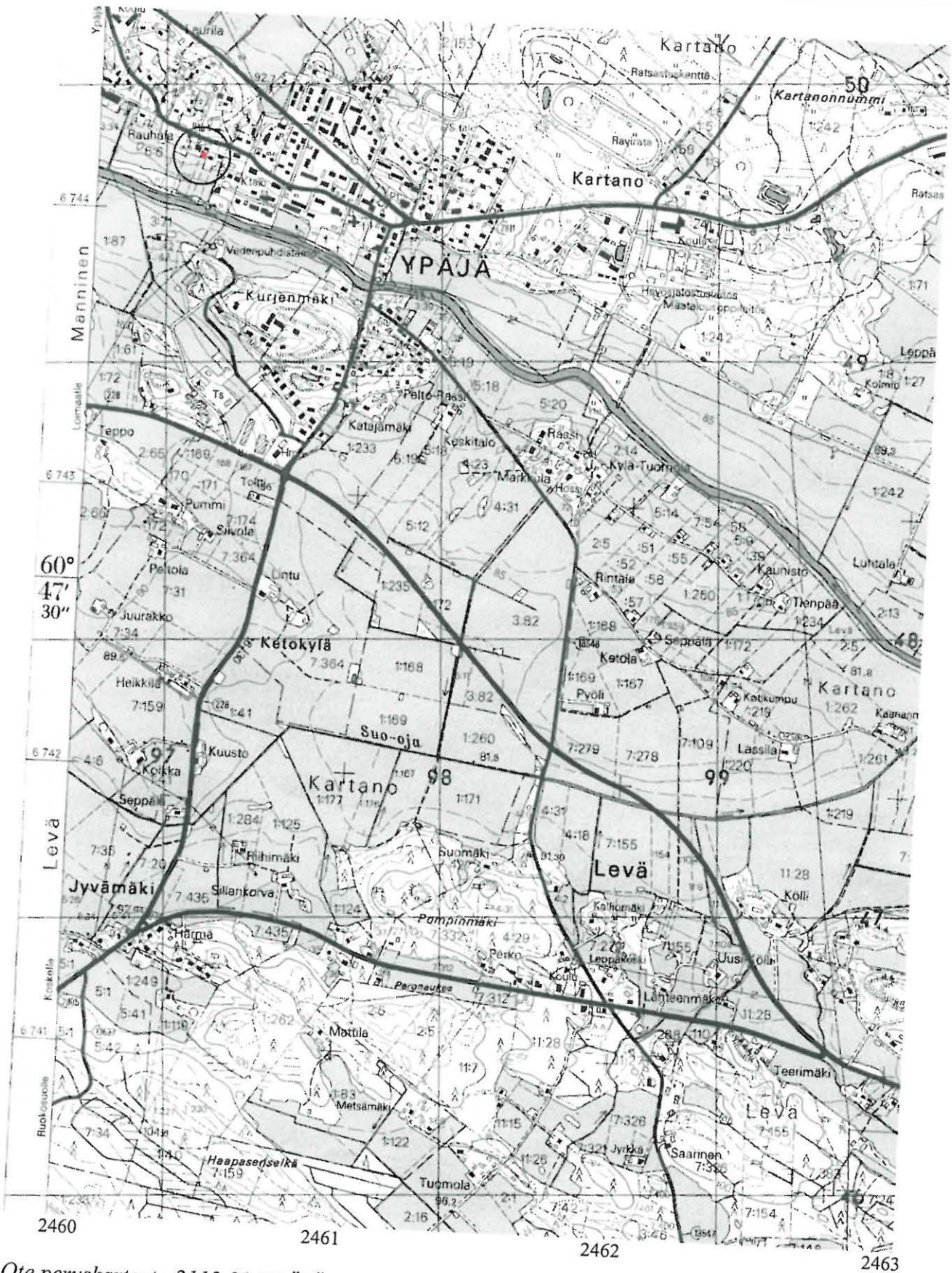
Yleiskartta 1:5000

Negatiivit: 122107

Valokuva 15

Diat: 47731

Ypäjä Marttala - rautakuunan löytöpaikka.



Ote peruskartasta 2113 01 YPÄJÄ (1:20000). Löytöpaikka merkitty punaisella värillä ja ympäröity.

YPÄJÄ MARTTALA


Rautakuonan löytöpaikka

Yleiskartta 1:5000

Digit. P. Pesonen

Peruskarttapohja PK 2113 01 YPÄJÄ

0 250 m



◆ rautakuonan löytöpaikka



LÖYTÖPAIKAT - irtolöytöpaikat, kivistinen

Kvartsikappaleen ja -iskoksen löytöpaikka, savinen peltotörmä Loimijoen etelärannalla, vedenpuhdistamosta 60-140 m länteen.

Sijainti

Rekisterikylä tai alue: Manninen

Etäisyystieto: Ypäjän kirkosta 600 m länteen.

Peruskartta: 2113 01 Ypäjä

Peruskoordinaatit: x= 6743 88, y=2460 35, z= 85 mmpy

Koordinaattiselite: GPS-keskikoordinaatit

Tutkimukset

2001 -inventointi -Pesonen, Petro

-Löysin kvartsikappaleen Loimijoen etelärannan saviselta peltotörmältä vedenpuhdistamosta 140 m länteen. Muuta en paikalla havainnut ja kvartsin jätin löytöpaikalleen. Toinen kvartsi-iskos löytyi lähempää vedenpuhdistamaa. Myös tämän kvartsin jätin paikoilleen.

Löydöt

ei otettu talteen kvartsi-iskoksia 2 kpl

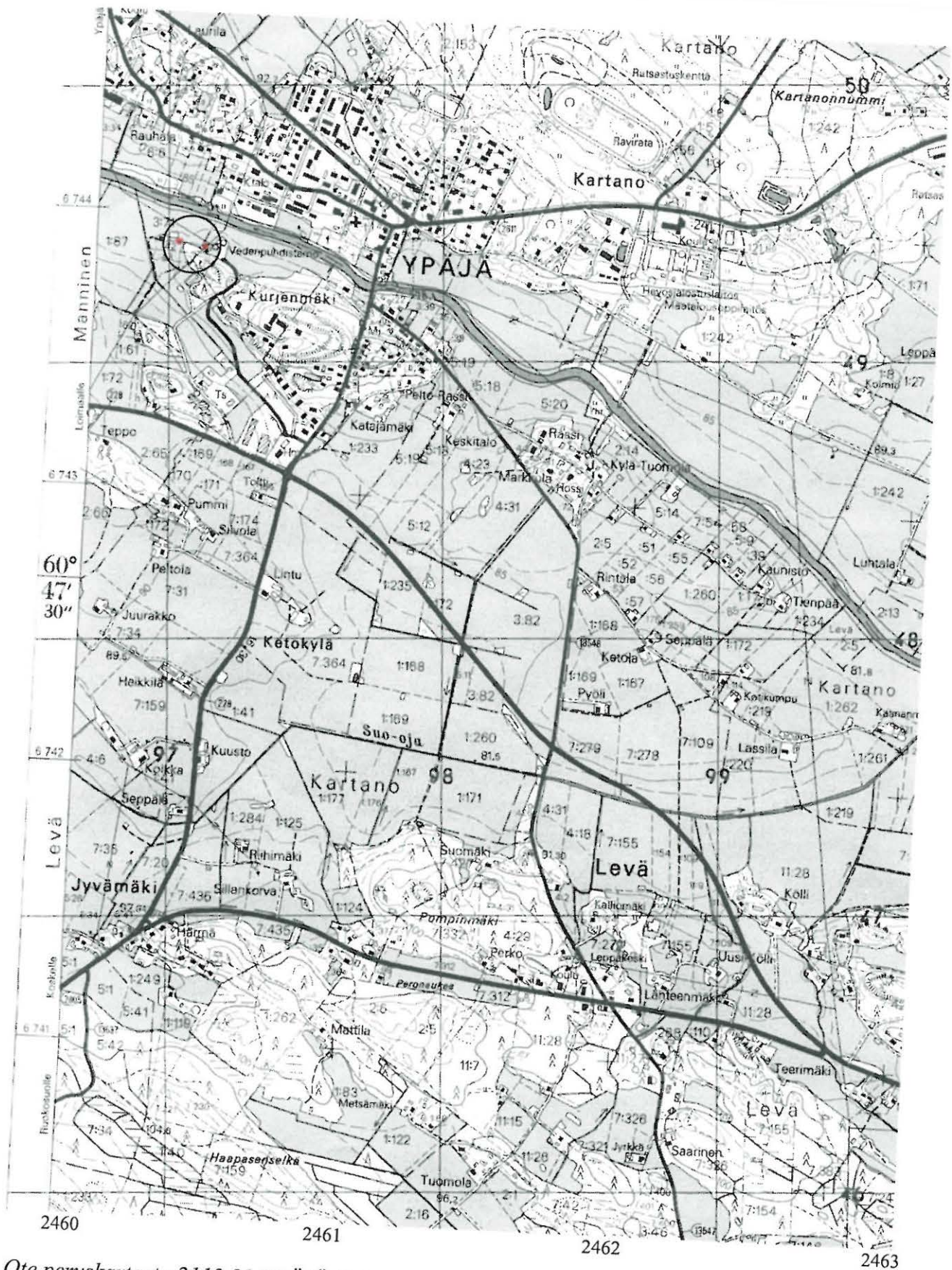
Inventointi 2001

Kertomuksen liitteet:

Peruskarttaote 1:20000

Yleiskartta 1:5000

Ypäjä Kurjenmäki NE - kivikautinen löytöpaikka.




Ote peruskartasta 2113 01 YPÄJÄ (1:20000). Löytöpaikka merkitty punaisella värillä ja ympäröity.

YPÄJÄ KURJENMÄKI NE

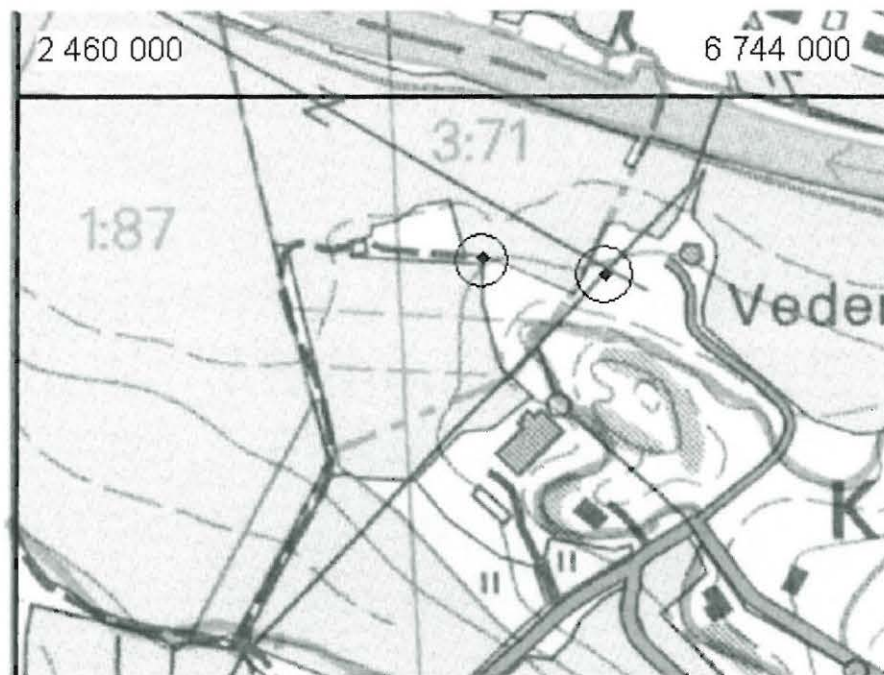
Kivikautinen löytöpaikka
 Yleiskartta 1:5000
 Digit. Petro Pesonen

Peruskarttapohja PK 2113 01 YPÄJÄ
 Löytöpisteet GPS-mittauksia

0 250 m



◆ kvartsi-iskosten löytöpaikka n. 10 m:n tarkkuudella



LÖYTÖPAIKAT - irtolöytöpaikat, kivikautinen

Hioinlaa'an katkelma, KM 33012, löydetty peltoalueelta Loimijoen pohjoisrannalla. Tarkka löytöpaikka ei ole tiedossa. Löytö saattaa liittyä läheiseen Viloilan kivikautiseen asuinpaikkaan.

Sijainti

Rekisterikylä tai alue: Kartano

Etäisyystieto: Ypäjän kirkosta 1,1 km itäkaakkoon.

Peruskartta: 2113 01 Ypäjä

Peruskoordinaatit: x= 6743 14, y= 2462 66, z= 82-88 mmpy

Koordinaattiselite: Peltoalueen keskikoordinaatit

Tutkimukset

2001 -inventointi -Pesonen, Petro

-Hioimen löysi Pekka Virtanen (os. Kiusalantie 4, 32100 Ypäjä, p. 040-5665231) joitakin vuosia sitten peltoalueelta Luhtalan tilan ja entisen Viloilan kylämän välissä, Hevosopistolle johtavan tien varrella olevan suuren varstorakennuksen eteläpuolelta. Peltoalue on loivaa Loimijoen pohjoisrantaa, joka oli tarkastushetkellä 16.5.2001 kyntämättä, joten en paikkaa sen enempää tarkastellut.

Löydöt

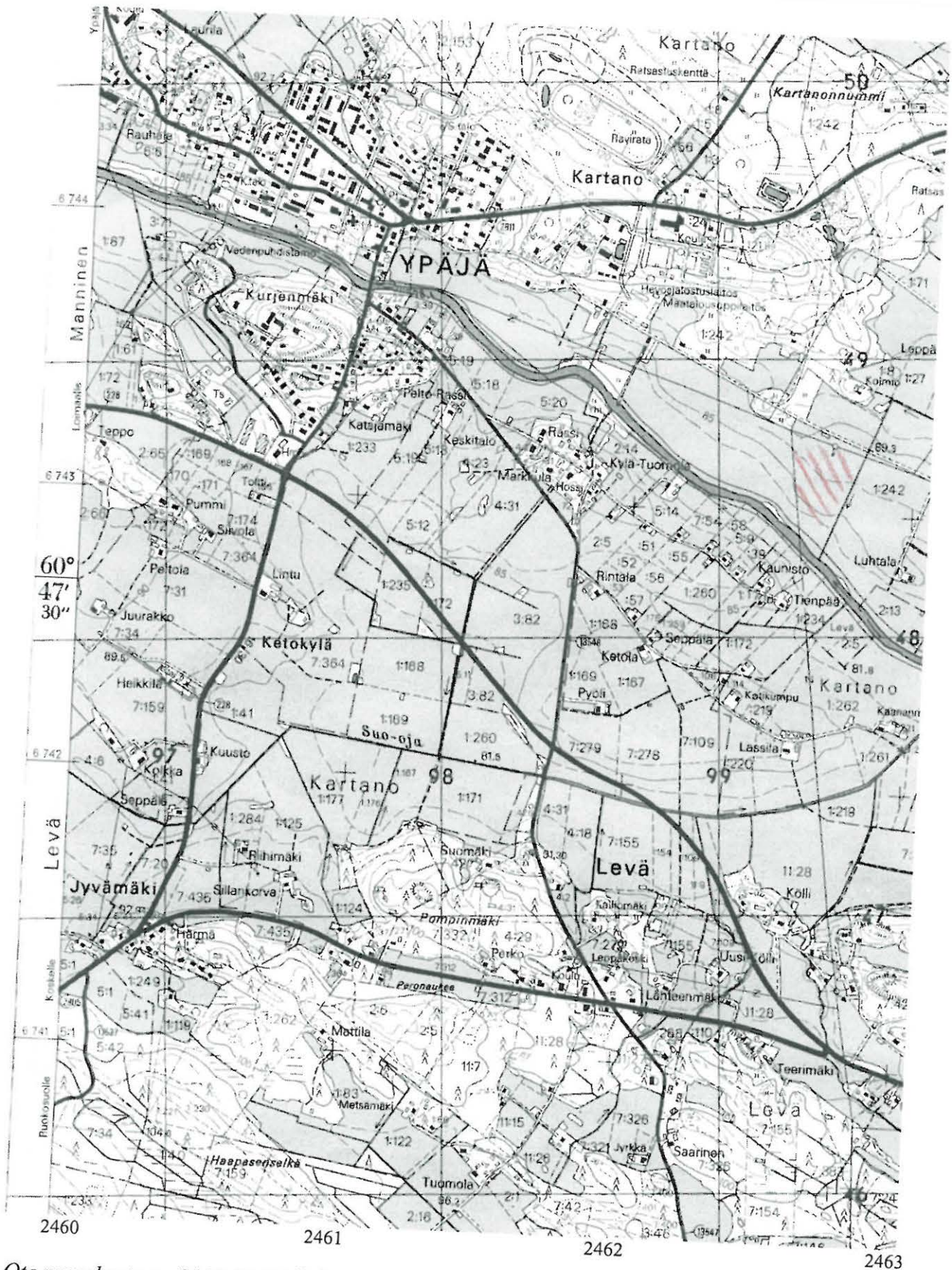
KM 33012 Hioinlaa'an katkelma

Irtolöytö

Kertomuksen liitteet:

Peruskarttaote 1:20000

Ypäjä Luhtala NW - esihistoriallinen löytöpaikka.



Ote peruskartasta 2113 01 YPÄJÄ (1:20000). Löytöalue viivoitettu punaisella värillä.

LÖYTÖPAIKAT - irtolöytöpaikat, kivikautinen

Kvartsi-iskoksen (KM 33013) löytöpaikka Loimijokeen laskevan Varsanojan varrella, Ala-Kartanon päärakennuksesta 160 m itään. Savipeltoa.

Sijainti

Rekisterikylä tai alue: Varsanoja

Etäisyystieto: Ypäjän kirkosta 3 km itään.

Peruskartta: 2113 01 Ypäjä

Peruskoordinaatit: x= 6743 92, y= 2463 99, z= 87-88 mmpy

Koordinaattiselite: GPS-mitatut koordinaatit

Tutkimukset

2001 -inventointi -Pesonen, Petro

-Kvartsi-iskos löytyi inventoinnin yhteydessä 16.5.2001. Löytöpaikka on savipellon törmä Loimijokeen laskevan Varsanojan länsirannalla. Tarkastushetkellä pellon pinta oli hyvin kuiva, joten kohde olisi syytä tarkastaa uudelleen. Paikka on hyvinkin sopiva kivikautiselle asuinpaikalle.

Löydöt

KM 33013

kvartsi-iskos

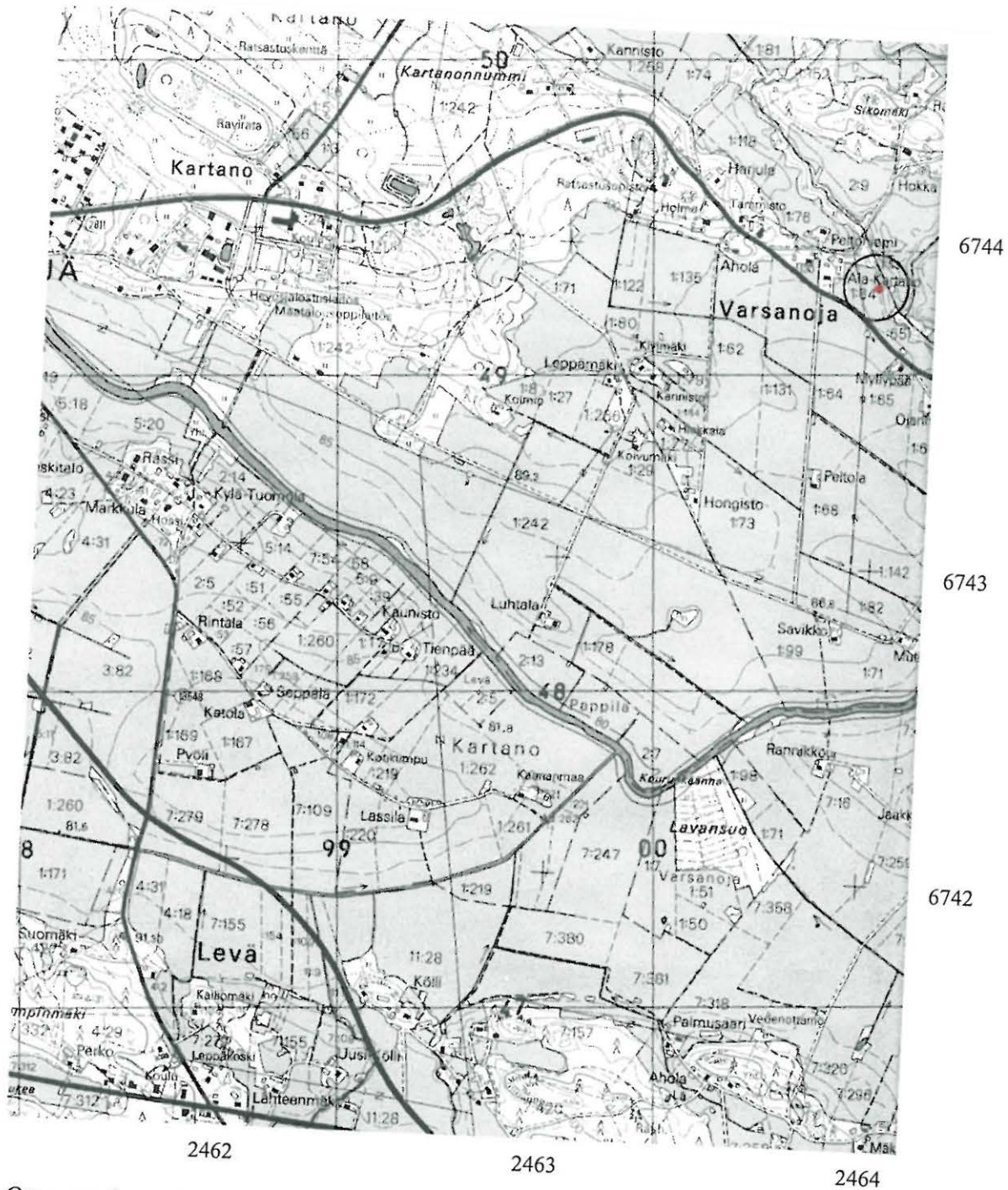
Inventointi 2001

Kertomuksen liitteet:

Peruskarttaote 1:20000

Yleiskartta 1:5000

Ypäjä Ala-Kartano - kivikautinen löytöpaikka.




Ote peruskartasta 2113 01 YPÄJÄ (1:20000). Löytöpaikka merkitty punaisella ja ympäröity.

YPÄJÄ ALA-KARTANO

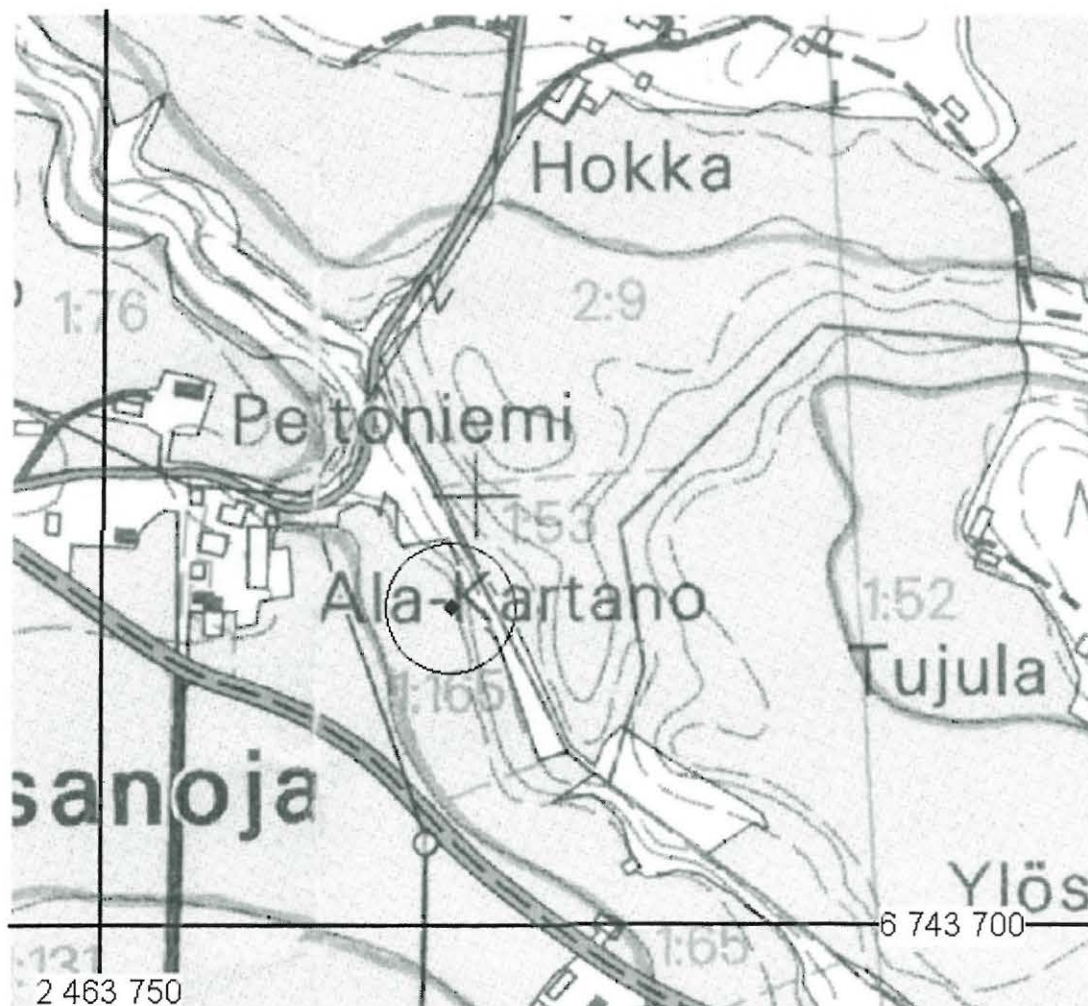
Kivikautinen löytöpaikka
 Yleiskartta 1:5000
 Digit. Petro Pesonen

Peruskarttapohja PK 2113 01 YPÄJÄ
 Löytöpisteet GPS-mittauksia

0 250 m



◆ löytöpaikka n. 10 m:n tarkkuudella



LÖYTÖPAIKAT - irtolöytöpaikat, historiallinen?

Liipan ym. historiallisen ajan löytöjen löytöpaikka Loimijokeen laskevan Varsanojan rannalla, Hokan talosta 200 m lounaaseen. Savipeltoa. Lähellä vanhaa Varsanojan kylätonttia.

Sijainti

Rekisterikylä tai alue: Varsanoja

Etäisyystieto: Ypäjän kirkosta 3 km itään.

Peruskartta: 2113 01 Ypäjä

Peruskoordinaatit: x= 6744 16, y=2463 94, z= 90 mmpy

Koordinaattiselite: GPS-mitatut koordinaatit

Tutkimukset

2001 -inventointi -Pesonen, Petro

-Tarkastelin Hokan peltoa Ypäjän inventoinnin yhteydessä 16.5.2001. Paikka on Loimijokeen laskevan Varsanojan itärannan savisen pellon törmän päällys, peltoniemeke aivan Kartanonkylään johtavan tien länsipuolella. Pellolla oli tällä kohdin historiallisen ajan asutukseen liittyviä löytöjä, kuten hioinliippa, keramiikkaa ja liitupiippujen palasia, joita en kerännyt talteen. Tällä kohtaa, Varsanojan länsirannalla on sijainnut 1560-luvun veroluetteloissa ja 1700-1800-lukujen pitäjänkartoissa kuvattu Varsanojan kylä nykyisten Peltoniemen ja Ala-Kartanon talojen mailla.

Löydöt

ei otettu talteen hioin / liippa

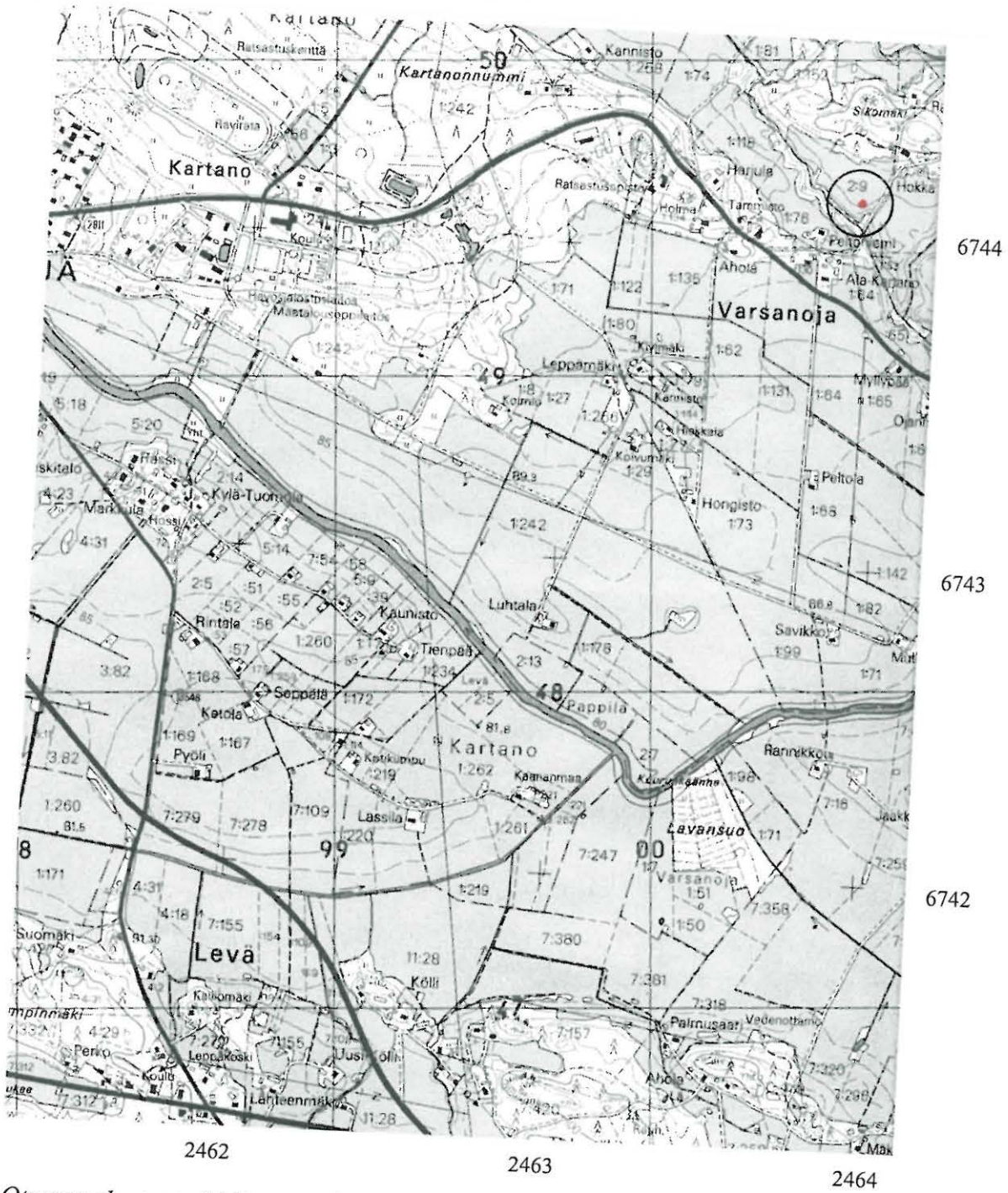
Inventointi 2001

Kertomuksen liitteet:

Peruskarttaote 1:20000

Yleiskartta 1:5000

Ypäjä Hokka - historiallisen ajan löytöpaikka.



Ote peruskartasta 2113 01 YPÄJÄ (1:20000). Löytöpaikka merkitty punaisella ja ympäröity.

YPÄJÄ HOKKA

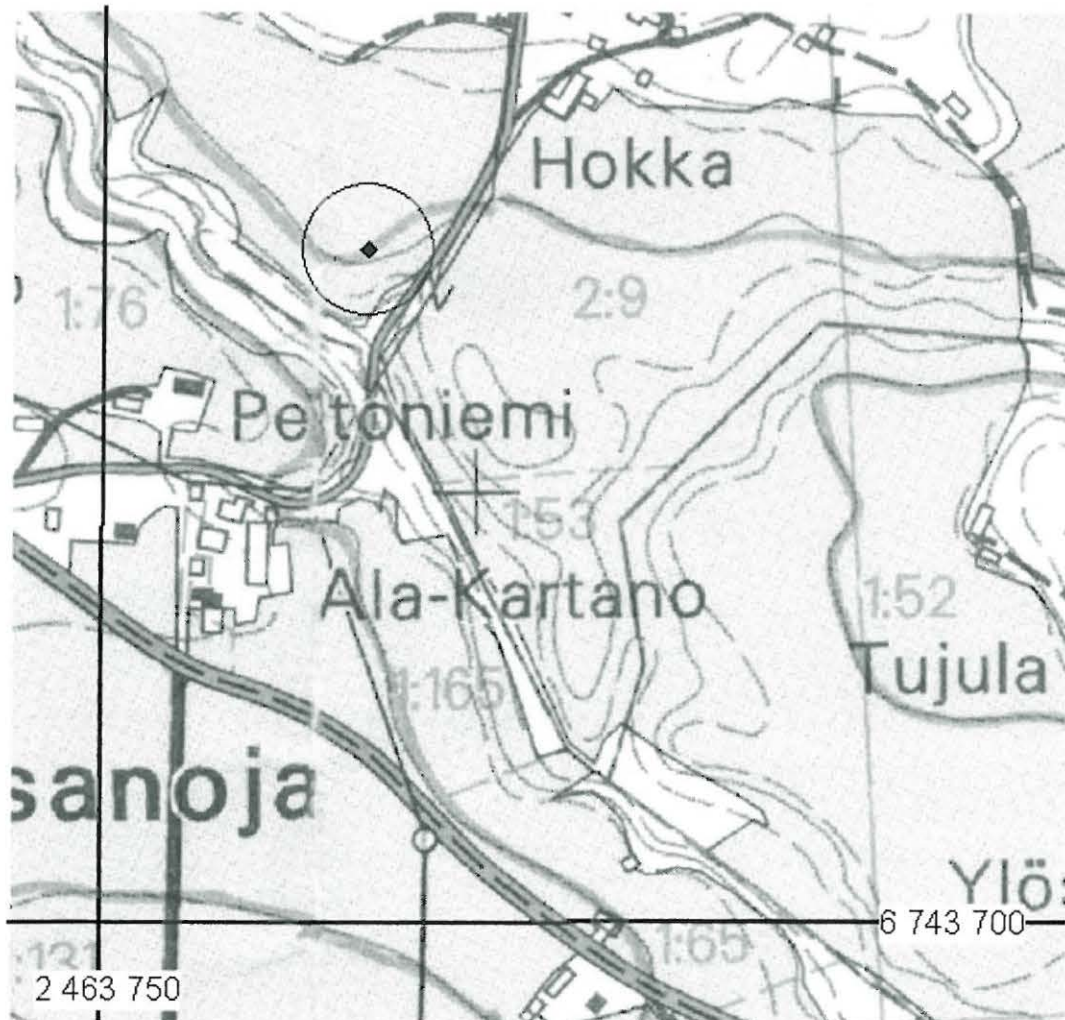
Hioimen löytöpaikka
 Yleiskartta 1:5000
 Digit. Petro Pesonen

Peruskarttapohja PK 2113 01 YPÄJÄ
 Löytöpisteet GPS-mittauksia

0 250 m



◆ hioimen löytöpaikka n. 10 m:n tarkkuudella



LÖYTÖPAIKAT - irtolöytöpaikat, kivikautinen

Kvartsien löytöpaikka Loimijoen etelärannan savipellolla, Koivumäen talosta 20 ja 300 m itäkaakkoon.

Sijainti

Rekisterikylä tai alue: Manninen

Etäisyystieto: Ypäjän kirkosta 2,6 km länsiluoteeseen.

Peruskartta: 2111 10 Kauhanoja

Peruskoordinaatit: x= 6744 71, y= 2458 60, z= 85-87 mmpy

Koordinaattiselite: GPS-keskikoordinaatit

Tutkimukset

2001 -inventointi -Pesonen, Petro

-Ypäjän inventoinnin yhteydessä löytyi kaksi kvartsi-iskosta Loimijoen etelärannan savipelloilta 17.5.2001. Löytökohtien koordinaatit ovat: x= 6744 66, y= 2458 74 ja x= 6744 77, y= 2458 46. Kvartseja ei otettu talteen.

Löydöt

ei otettu talteen kvartsi-iskoksia 2 kpl

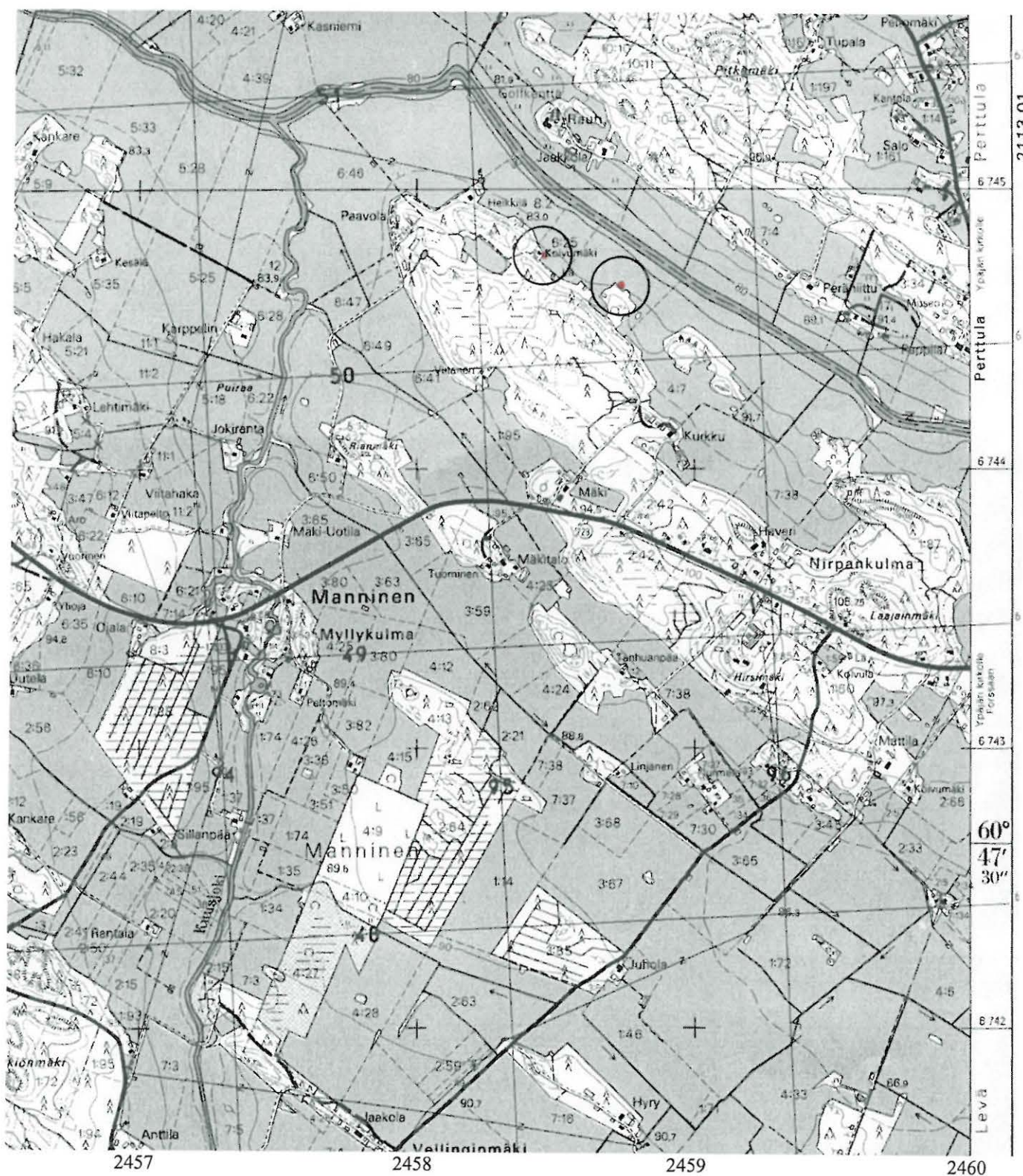
Inventointi 2001

Kertomuksen liitteet:

Peruskarttaote 1:20000

Yleiskartta 1:10000

Ypäjä Koivumäki - kivikautinen löytöpaikka.




Ote peruskartasta 2111 10 KAUKANOJA (1:20000). Löytöpaikka merkitty punaisella värillä ja ympäriöity.

YPÄJÄ KOIVUMÄKI

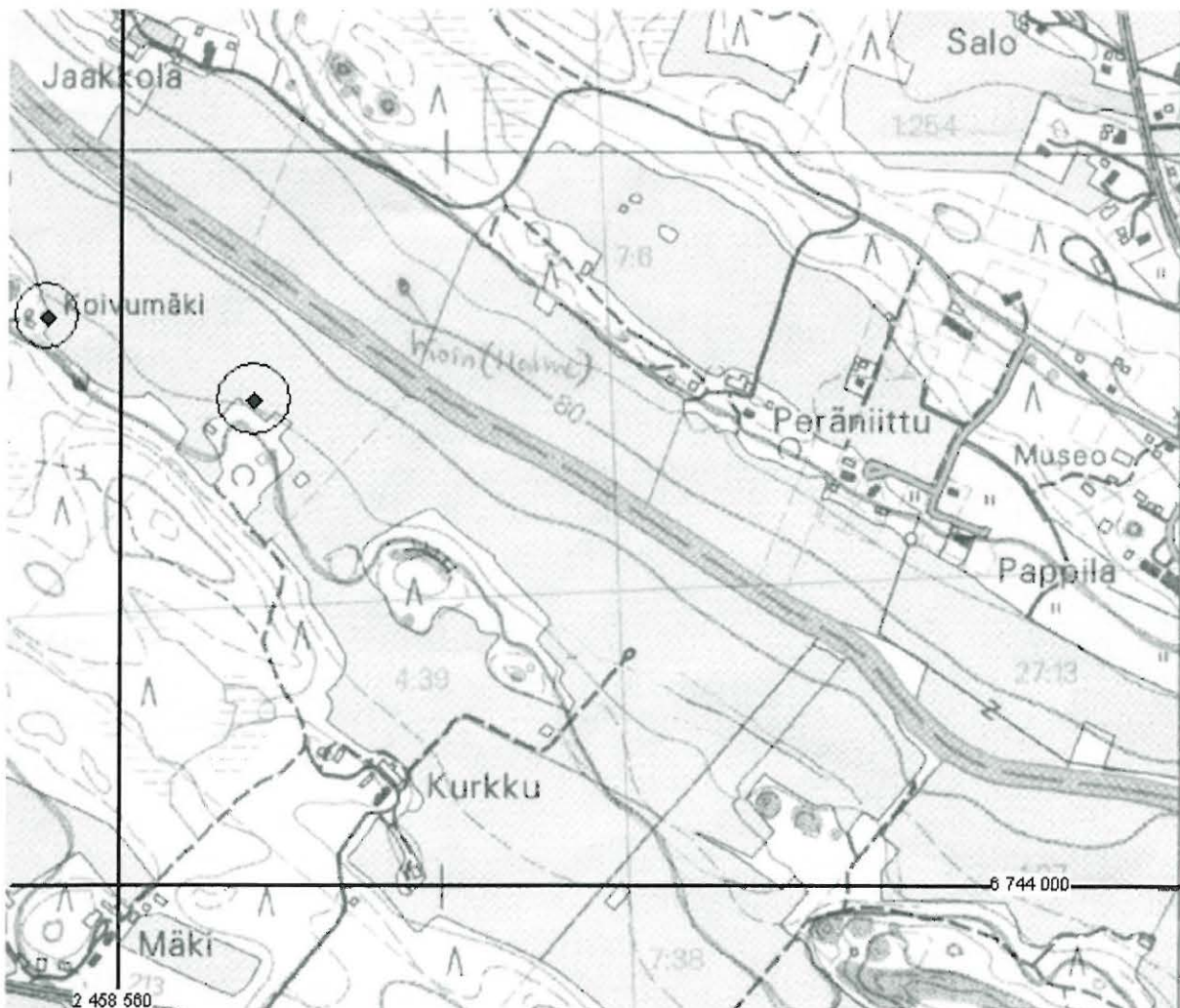
Kivikautinen löytöpaikka
Yleiskartta 1:10000
Digit. Petro Pesonen

Peruskarttapohja PK 2111 10 KAUHANOJA
Löytöpisteet GPS-mittauksia

0 500 m



◆ löytöpaikka n. 10 m:n tarkkuudella



LÖYTÖPAIKAT - irtolöytöpaikat, esihistoriallinen?

Reikäkiven löytöpaikka pellolla Katinhännäntie 34:ssä sijaitsevasta talosta n. 30 m kaakkoon.

Sijainti

Rekisterikylä tai alue: Ypäjä

Etäisyystieto: Ypäjän kirkosta 7 km luoteeseen.

Peruskartta: 2111 10 Kauhanoja

Peruskoordinaatit: x= 6749 98, y=2457 22, z= 92-93 mmpy

Koordinaattiselite: GPS-mitatut koordinaatit

Tutkimukset

2001 -inventointi -Pesonen, Petro

-Ilkka Hannula löysi reikäkiven n. 10 vuotta sitten pellolta aivan pihapiirinsä itäpuolelta, pellon reunasta. Esine on halkaisijaltaan 6,5 - 7 cm ja leveydeltään hieman yli 1 cm:n mittainen kivikiekko, jonka keskelle on kairattu epäsymmetrinen reikä, materiaali on kiilleliusketta, esineen reunat on hiottu. Esineen pinnassa oleva musta aine on talia, sillä esinettä on pidetty kynttilänjalkana. Esinettä on aiemmin kuvailtu Museovirastossa ja sitä on pidetty todennäköisenä väärtinänpyöränä. Hannula mieltii esineen luovuttamista Kansallismuseon kokoelmiin. Hannula näytti minulle löytöpaikan, joka oli viljelyksessä olevaa peltoa, joten en voinut tarkastaa paikkaa sen enempää, mittasin vain koordinaatit GPS-paikantimella.

Löydöt

Ilkka Hannulan hallussa reikäkivi

Irtolöytö

Kertomuksen liitteet:

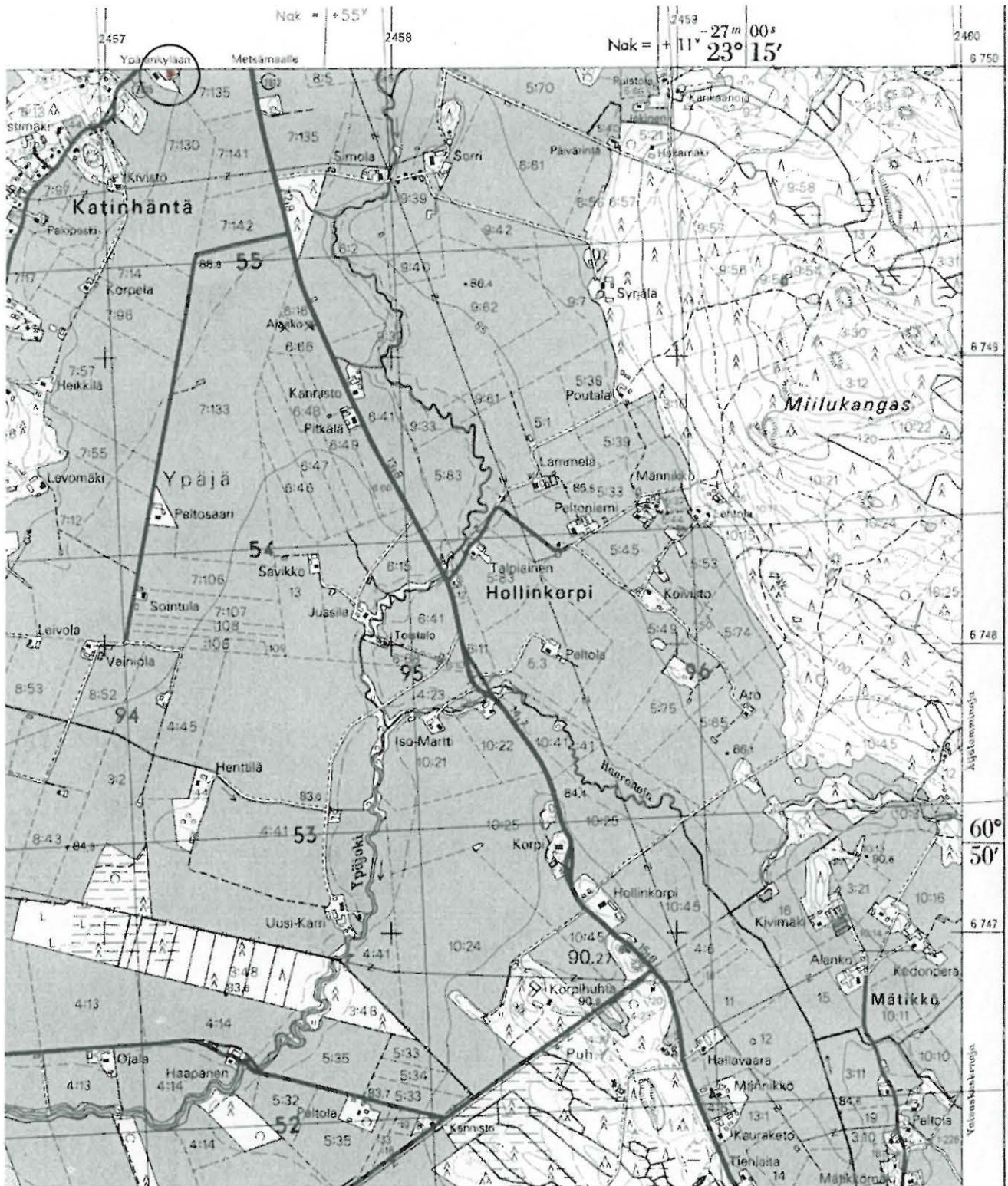
Peruskarttaote 1:20000

Negatiivit: 122116-122117

Valokuva 22

Diat: 47734-47735

Ypäjä Vanha-Laurila 2 - esihistoriallinen? löytöpaikka.



Ote peruskartasta 2111 10 KAUKANOJA (1:20000). Löytöpaikka merkitty punaisella värillä ja ympäröity.

LÖYTÖPAIKAT - irtolöytöpaikat, kivikautinen

Kivikirveen löytöpaikka tasaisella savipellolla, Katinhännäntie 34:ssä olevasta talosta 70 m lounaaseen.

Sijainti

Rekisterikylä tai alue: Ypäjä

Etäisyystieto: Ypäjän kirkosta 7 km luoteeseen.

Peruskartta: 2111 10 Kauhanoja

Peruskoordinaatit: x= 6749 93, y= 2457 14, z= 91-92 mmpy

Koordinaattiselite: Ilkka Hannulan ja hänen isänsä ilmoittama löytöpaikka

Tutkimukset**2001-inventointi -Pesonen, Petro**

-Ilkka Hannula (Katinhännäntie 34, 32140 Ypäjä as. p. 02-7684216) ilmoitti minulle 1920-luvulla löytyneestä kivikirveestä, jota oli säilytetty aiemmin hänen kotitalossaan Vanha-Laurilassa, kunnes se mahdollisesti joutui hukkaan myöhemmissä vaiheissa. Esinettä ei ole toistaiseksi yrityksistä huolimatta löytynyt, mutta Hannula pitää todennäköisenä, että se on jossain Vanha-Laurilassa. Esineen löysi Ilkka Hannulan isänisä 1920-luvun alkuvaiheissa Katinhännäntiestä n. 50-60 m ja pellon koillisesta ojasta n. 50 m eli suunnilleen Ilkka Hannulan nykyisen talon ja lounaisen metsäalueen välille jäävän peltolohkon keskivaiheilta. Esine löytyi ojaa kaivettaessa, Hannulan isän muistitiedon mukaan alle 50 cm:n syvyydestä. Ilkka Hannulan muistinvaraisen kuvauksen ja piirroksen mukaan esine oli sileä, hyvin hiottu, pituudeltaan n. 15 cm, terä oli selvä, ilmeisesti oikoteräinen, hieman kärjestä lohjennut. Kuvauksen perusteella esine saattaisi olla pohjalainen kirves, sillä terä oli pyöreähkö Tarkastin löytöpaikan yhdessä Hannulan kanssa 17.5.2001. Paikka on tasaista savipeltoa, enkä havainnut paikalla mitään mainittavaa.

Löydöt

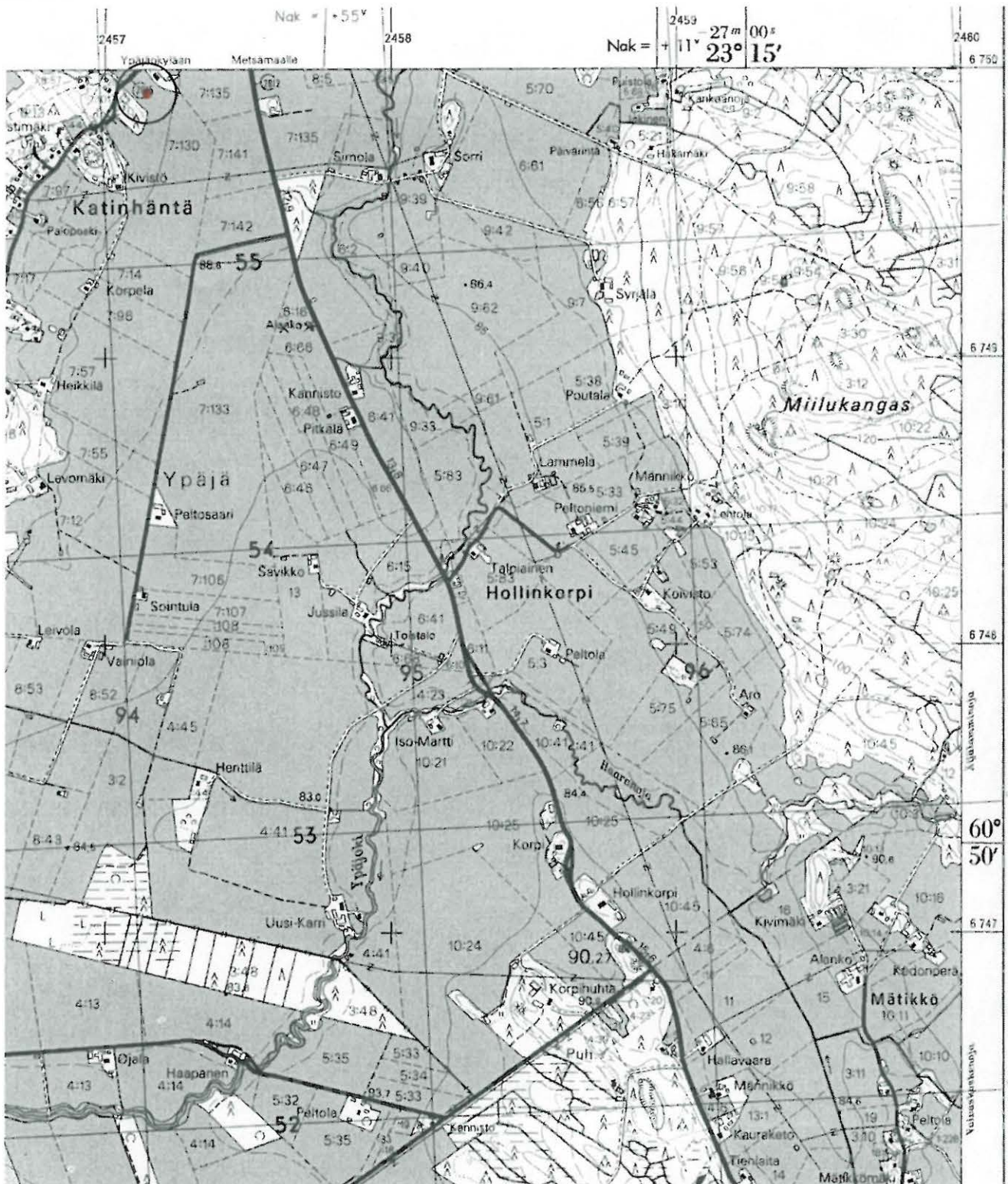
Vanha-Laurilan talossa kivikirves

Irtolöytö

Kertomuksen liitteet:

Peruskarttaote 1:20000

Ypäjä Vanha-Laurila 3 - kivikautinen löytöpaikka.



Ote peruskartasta 2111 10 KAUKANOJA (1:20000). Löytöpaikka merkitty punaisella värillä ja ympäröity.

LÖYTÖPAIKAT - irtolöytöpaikat, kivikautinen

Kvartsikaavin (KM 33014) ja -iskoksia jostain Vanha-Laurilan pelloilta, mahdollisesti kivikautisen asuinpaikan Vanha-Laurila 1 kohdilta.

Sijainti

Rekisterikylä tai alue: Ypäjä

Etäisyystieto: Ypäjän kirkosta 7 km luoteeseen.

Peruskartta: 2111 11 Metsämaa

Peruskoordinaatit: x= 6750 10, y=2457 19

Koordinaattiselite: Vanha-Laurilan talon koordinaatit

Tutkimukset

irtolöytö -Hannula, Ilkka

-Ilkka Hannula (Katinhännäntie 34, 32140 Ypäjä as. p. 02-7684216) oli löytänyt muutamia kvartsikappaleita pelloiltaan, jotka sijaitsevat Vanha-Laurilan talon ympärillä (v. 2000 maastokartalla tontit 7:178 ja 7:123). Tarkkaa löytöpaikkaa hän ei tiennyt, koska kvartsit oli kerätty vain talteen erilaisten posliinin ja lasin kappaleiden muassa. Hannulan kvartseissa oli yksi kaavin ja kaksi iskosta, joista otin kaapimen mukaan Kansallismuseon kokoelmiin toimitettavaksi.

Löydöt

KM 33014

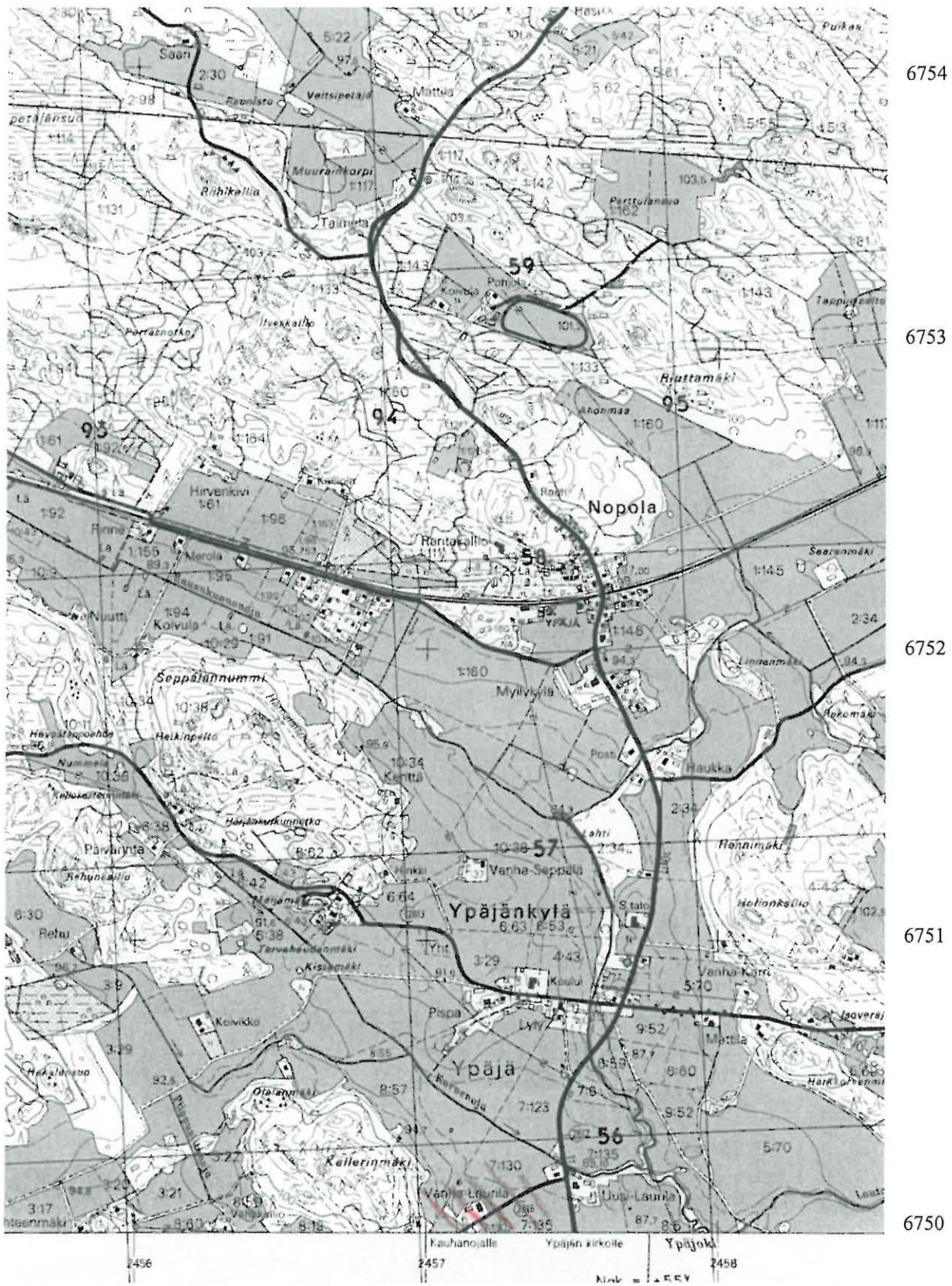
kvartsikaavin

Irtolöytö

Kertomuksen liitteet:

Peruskarttaote 1:20000

Ypäjä Vanha-Laurila 4 - kivikautinen löytöpaikka.



Ote peruskartasta 2111 11 METSÄMAA (1:20000). Oletettu löytöalue merkitty punaisella värillä.

Ypäjä Vanha-Laurila 5**981 04 0021**

LÖYTÖPAIKAT - irtolöytöpaikat, rautakautinen

Soikea tuluskivi, todennäköisesti jostain Vanha-Laurilan talon pelloilta löydetty.

Sijainti

Rekisterikylä tai alue: Ypäjä

Etäisyystieto: Ypäjän kirkosta 7 km luoteeseen.

Peruskartta: 2111 11 Metsämaa

Peruskoordinaatit: x= 6750 10, y= 2457 19

Koordinaattiselite: Vanha-Laurilan talon koordinaatit

Tutkimukset**irtolöytö**

-Ilkka Hannula (Katinhännäntie 34, 32140 Ypäjä as., p. 02-7684216) löysi tuluskiven laatikosta etsiessään Vanha-Laurilassa oletettavasti säilössä olevaa kivikirvestä. Hänellä ei ollut tietoa tuluskivestä aiemmin. Esine lienee ollut hänen äitinsä hallussa, joka on kuollut muutama vuosi sitten. Hannulan isälläkään ei ole tietoa esineen löytöpaikasta. Ilkka Hannula pitää todennäköisenä, että esine on löydetty jostain Vanha-Laurilan mailta (tontit 7:178, 7:123). Tuluskiven materiaali on joko kvartssia tai kvartsiittia, väriltään se on valkoinen, molemmilla leveillä sivuilla on iskentänaarmuja ja kapealle kehälle on hiottu ura kantolenkille. Esineen koko on n. 7 x 4,5 x 2,5 cm. Hannula pohtii esineen luovuttamista Kansallismuseon kokoelmiin.

Löydöt

Ilkka Hannulan hallussa soikea tuluskivi

Irtolöytö

Kertomuksen liitteet:

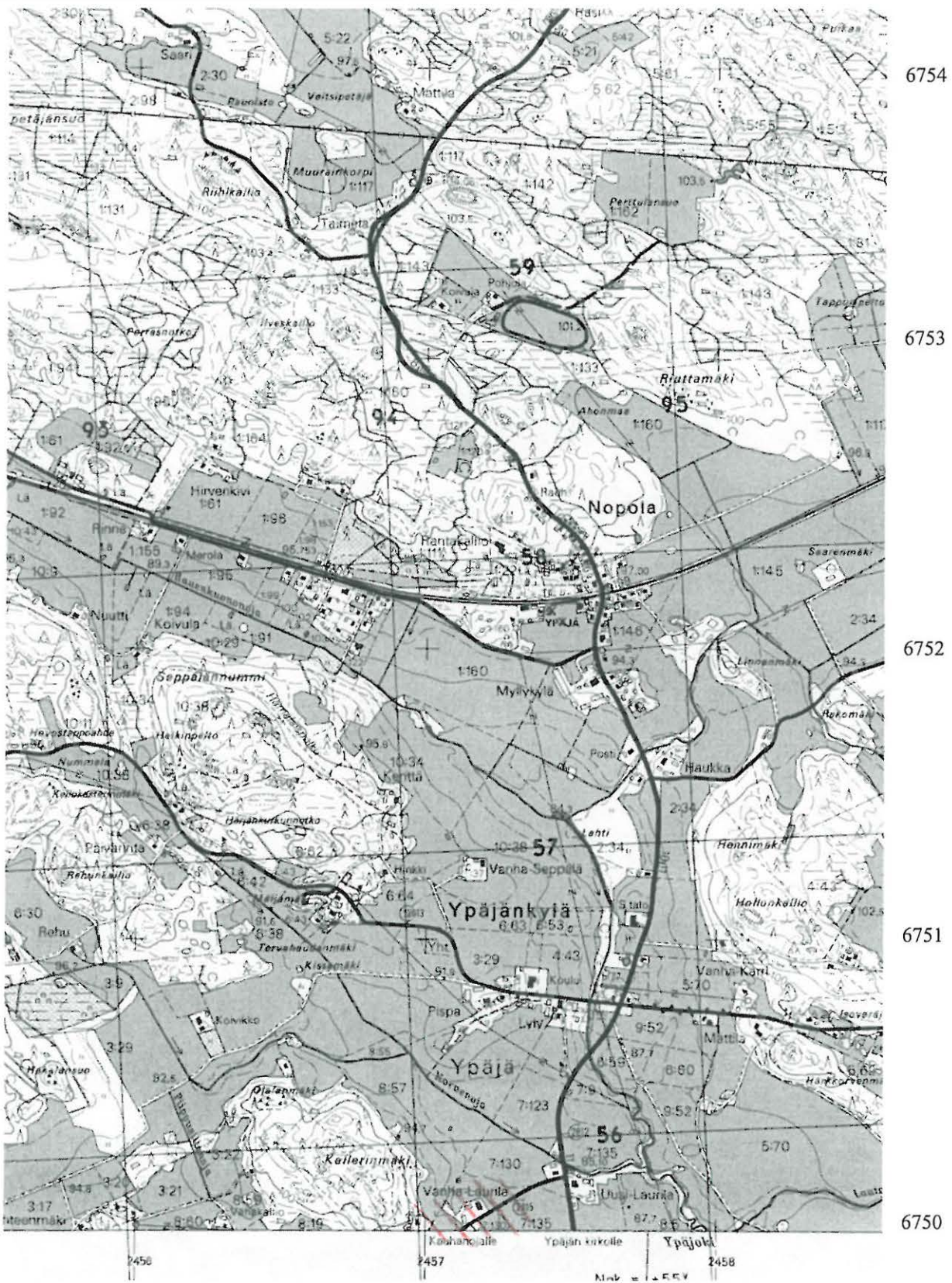
Peruskarttaote 1:20000

Negatiivit: 122121-122122

Valokuvat 23-24

Diat: 47737-47739

Ypäjä Vanha-Laurila 5 - rautakautinen löytöpaikka.



Ote peruskartasta 2111 11 METSÄMAA (1:20000). Oletettu löytöalue merkitty punaisella värillä.

Ypäjä Ypäjänkylän kylätontti**981 00 0001****ASUINPAIKAT - Kylätontit, historiallinen**

1800-luvulla osittain tyhjentyneet kylätontit, jossa nykyään Lylyn talo, Ypäjänkylän koulu ja peltoa. Pelloilla on tiilimurskaa ym. asutuksen jäänteitä.

Sijainti

Rekisterikylä tai alue: Ypäjä

Etäisyystieto: Ypäjän kirkosta 7,6 km luoteeseen.

Peruskartta: 2111 11 Metsämaa

Peruskoordinaatit: x= 6750 82-85, y= 2457 51-53 , z= 87-90 mmpy

Koordinaattiselite: löytöpellon koordinaatit

Tutkimukset**2001 -inventointi -Pesonen, Petro**

-Kävin katsomassa 21.5.2001 Ypäjäkylän 1500-luvun lähteissä mainittua kylätonttia, joka esiintyy tällä paikalla myös 1700-1800-lukujen kartoissa. Nykyään paikalla, Ypäjoen länsipuolella, on Lylyn talo, Ypäjänkylän koulu ja peltoa. Ypäjoen itärannalla oli myös kylän taloja - nyt siinä on talo ja peltoa. Kävelin jonkin aikaa Ypäjoen länsirannan peltoa Lylyn talon ja Loimalle johtavan tien pohjoispuolella. Pellolta löytyi yksi kvartsi-iskos, liippa kohdasta x= 6750 85, y= 2457 51 ja liitupiipun paloja kohdista x= 6750 82, y= 2457 51 ja x= 6750 83, y= 2457 53. Lisäksi pellolla oli runsaasti tiiliä merkinä vanhasta asutuksesta.

Löydöt

KM 33015 : 1-3 Kvartsi-iskos, hioin, liitupiippuja 2 kpl

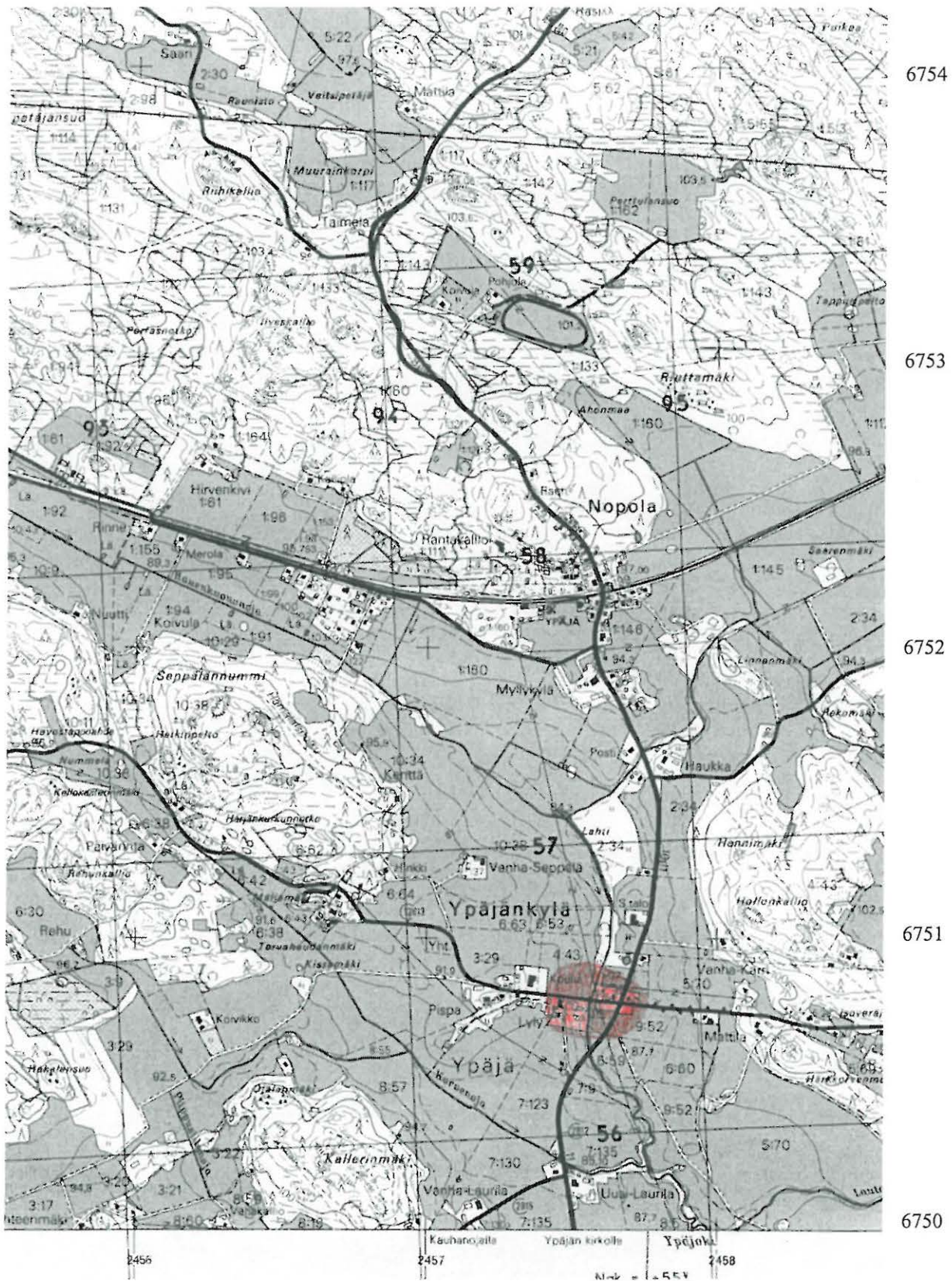
Inventointi 2001

Kertomuksen liitteet:

Peruskarttaote 1:20000

Yleiskartta 1:5000

Ypäjä Ypäjänkylän kylätontti - historiallisen ajan kylätontti.



Ote peruskartasta 2111 11 METSÄMAA (1:20000). Kylätontti merkitty punaisella värillä.


YPÄJÄ YPÄJÄNKYLÄN KYLÄTONTTI

Yleiskarttaluonnos 1:5000

Digit. P. Pesonen

Peruskarttapohja PK 2111 11 METSÄMAA

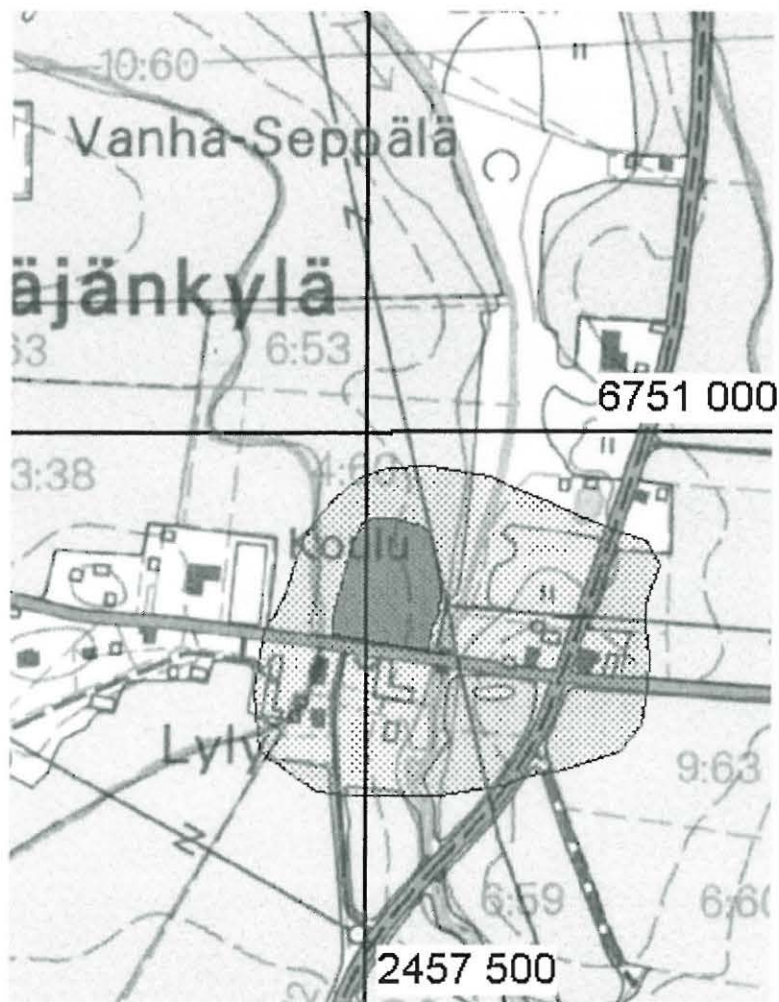
0 250 m



kylätontin mahdollinen laajuus



pellolla tiiltä ja historiallisen ajan esineistöä sekä kvartsi-iskos



VALMISTUSPAIKAT, kotitarvemyllyt, historiallinen

Vesimyllyn paikka Äijälamminojan Levonkoskella, Kivimäen tilan päärakennuksesta 650 m koilliseen. Ei havaittavia rakenteita jäljellä. Myllynpaikka on merkitty Kuninkaankartastoon.

Sijainti

Rekisterikylä tai alue: Ypäjä

Etäisyystieto: Ypäjän kirkosta 3,7 km pohjoisluoteeseen.

Peruskartta: 2111 10 Kauhanoja

Peruskoordinaatit: x= 6747 55, y= 2459 91, z= 95 mmpy

Koordinaattiselite: GPS-mitatut koordinaatit

Tutkimukset

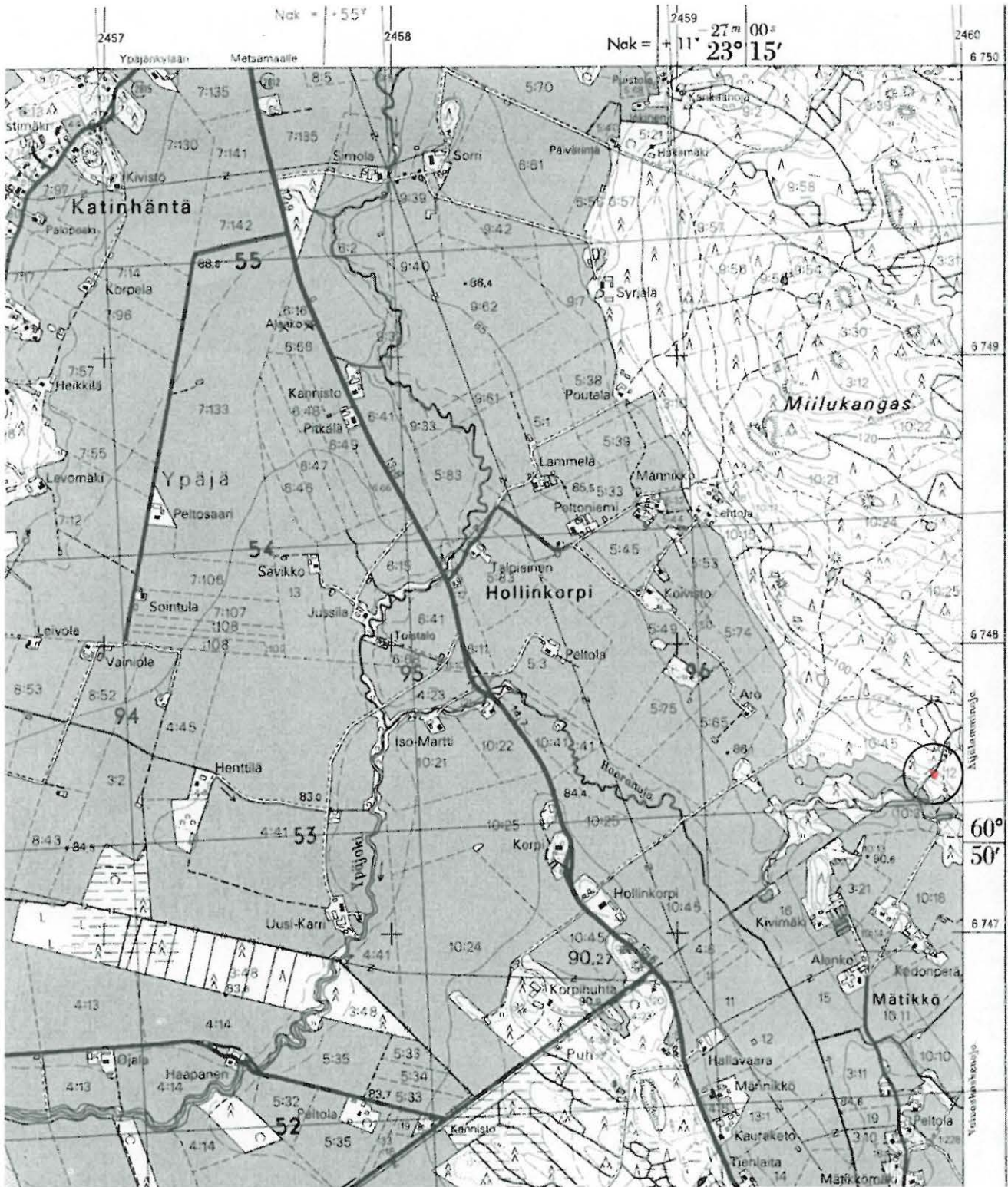
2001 -inventointi -Pesonen, Petro

-Tarkastin kohteen 11.5.2001 oppaanani Mikko Saarikoski. Mylly on sijainnut Äijälamminojan Levonkoskessa. Nyt rakenteista ei ole enää mitään jäljellä, mutta Saarikoski kertoi pikkupoikana nähneensä vielä joitakin lahonneita hirsii rannoilla. Tapasin Saarikosken uudelleen 21.5.2001 ja hän kertoi, että Levonkosken muita käytössä olleita nimiä ovat olleet Heikkilänkoski ja Hakasenkoski. Lisätietoa olisi kenties saatavilla Hannu Linnalan kirjoittamassa historiikissa Ypäjän vesimyllyistä.

Kertomuksen liitteet:

Peruskarttaote 1:20000

Ypäjä Levonkosken myllynpaikka - historiallisen ajan vesimyllynpaikka.



Ote peruskartasta 2111 10 KAUHANOJA (1:20000). Myllynpaikka merkitty punaisella värillä ja ympäröity.

MAARAKENTEET - kuopat, historiallinen

Kaksi halkaisijaltaan n. 7-8 -metristä kuoppaa golf-kentällä olevalla metsäisellä niemekkeellä, golf-kentän ravintolarakennuksesta 450 m luoteeseen. Perimätiedon mukaan kuopat ovat susikuoppia.

Sijainti

Rekisterikylä tai alue: Perttula

Etäisyystieto: Ypäjän kirkosta 2,9 km luoteeseen.

Peruskartta: 2111 10 Kauhanoja

Peruskoordinaatit: x= 6745 50-52 / 2458 43-45, z= 90 mmpy

Koordinaattiselite: GPS-koordinaatit

Tutkimukset**2001 -inventointi -Pesonen, Petro**

-Osmo Jaakkolan opastuksella tarkastin kuopat 14.5.2001. Nämä sijaitsevat keskellä golf-kenttää olevalla niemekkeellä, jonka "tyvestä" on löytynyt Jaakkolan hallussa oleva reikäkivi. Kuopat ovat halkaisijaltaan n. 7-8 m ja syvyydeltään n. 2 m. Ne sijaitsevat harjun rinteessä, sillä kulkevan polun eteläpuolella. GPS-mitatut koordinaatit kuopille ovat: 1) 674552 / 245843 ja 2) 674550 / 245845. Perimätiedon mukaan kuopat ovat sudenkuoppia. Jaakkolan isä on kertonut, että v. 1918 kuopat aukaistiin, jotta niihin voitiin kätkeä siemenviljat punaisten varastelun varalta. Kuopat olivat olleet kuitenkin olemassa jo aiemminkin. Nykyisessä asussaan kuoppien ajoituksesta ja funktiosta on vaikea sanoa mitään sen enempää.

Kertomuksen liitteet:

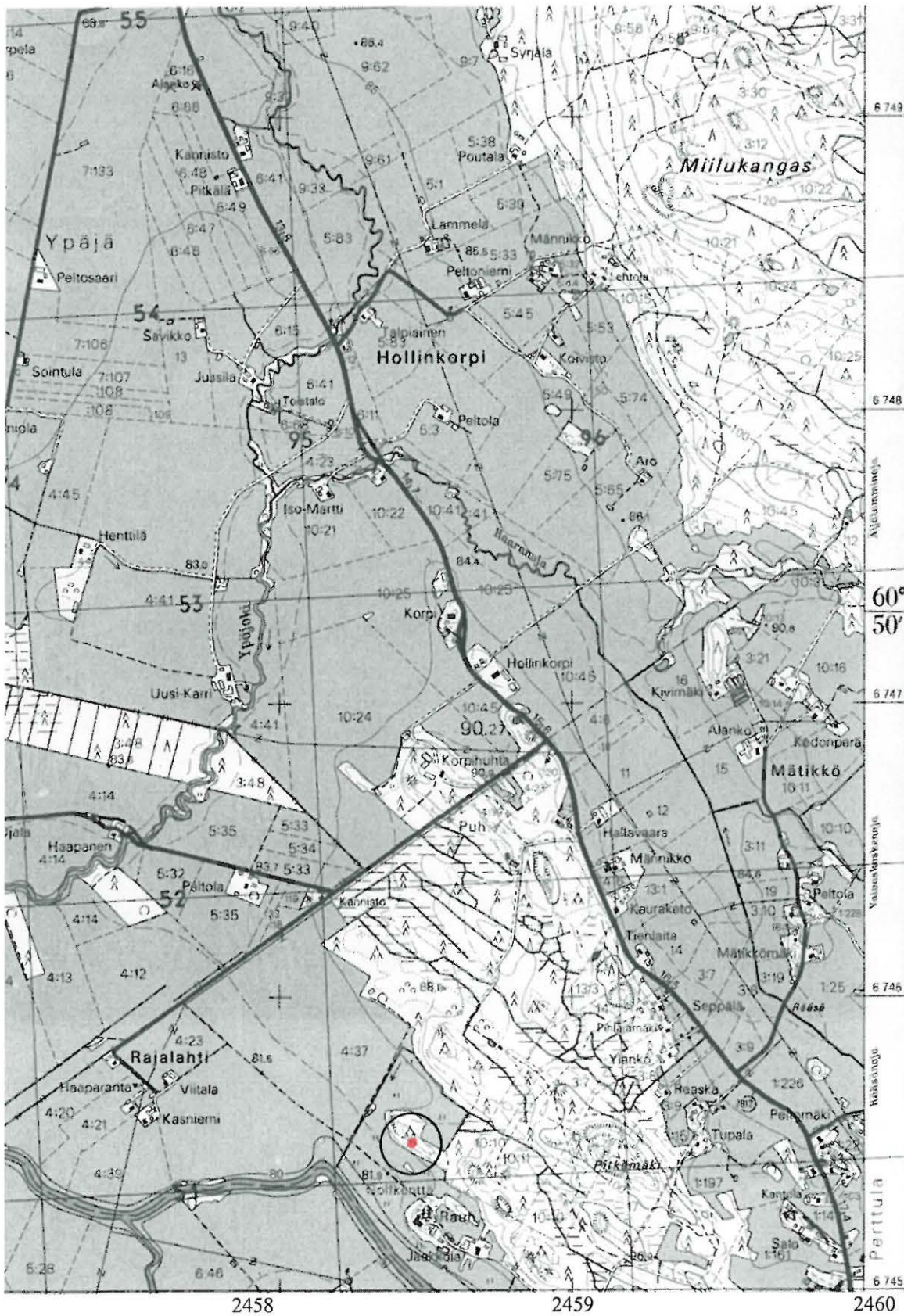
Peruskarttaote 1:20000

Negatiivit: 122108

Valokuva 20

Diat: 47732

Ypäjä Jaakkola 2 - historiallisen ajan maakuoppia.



Ote peruskartasta 2113 01 YPÄJÄ (1:20000). Kuoppien sijainti merkitty punaisella ja ympäröity.

KIVIRAKENTEET - rajamerkit, historiallinen

Kolmen maakunnan ja viiden kunnan rajakivi Ypäjän Öksyssuolla, Pirttiniemen kärjessä.

Sijainti

Rekisterikylä tai alue: Manninen

Etäisyystieto: Ypäjän kirkosta 7,6 km lounaaseen.

Peruskartta: 2111 10 Kauhanoja

Peruskoordinaatit: x= 6740 77, y= 2454 11, z= 100 mmpy

Koordinaattiselite: GPS-mitatut koordinaatit

Tutkimukset

2001 -inventointi -Pesonen, Petro

-Tarkastin rajakiven 15.5.2001. Rajapaikka on soiden keskellä oleva kannas ja itse rajakivi muodostuu pystyyn nostetusta n. 80 cm korkeasta kivistä ja muutamasta sen tukena olevasta kivistä. Pystykiveen on raapustettu luku "2". Ks. Huuhtanen, Tiina: Ypäjän historia, s. 14.

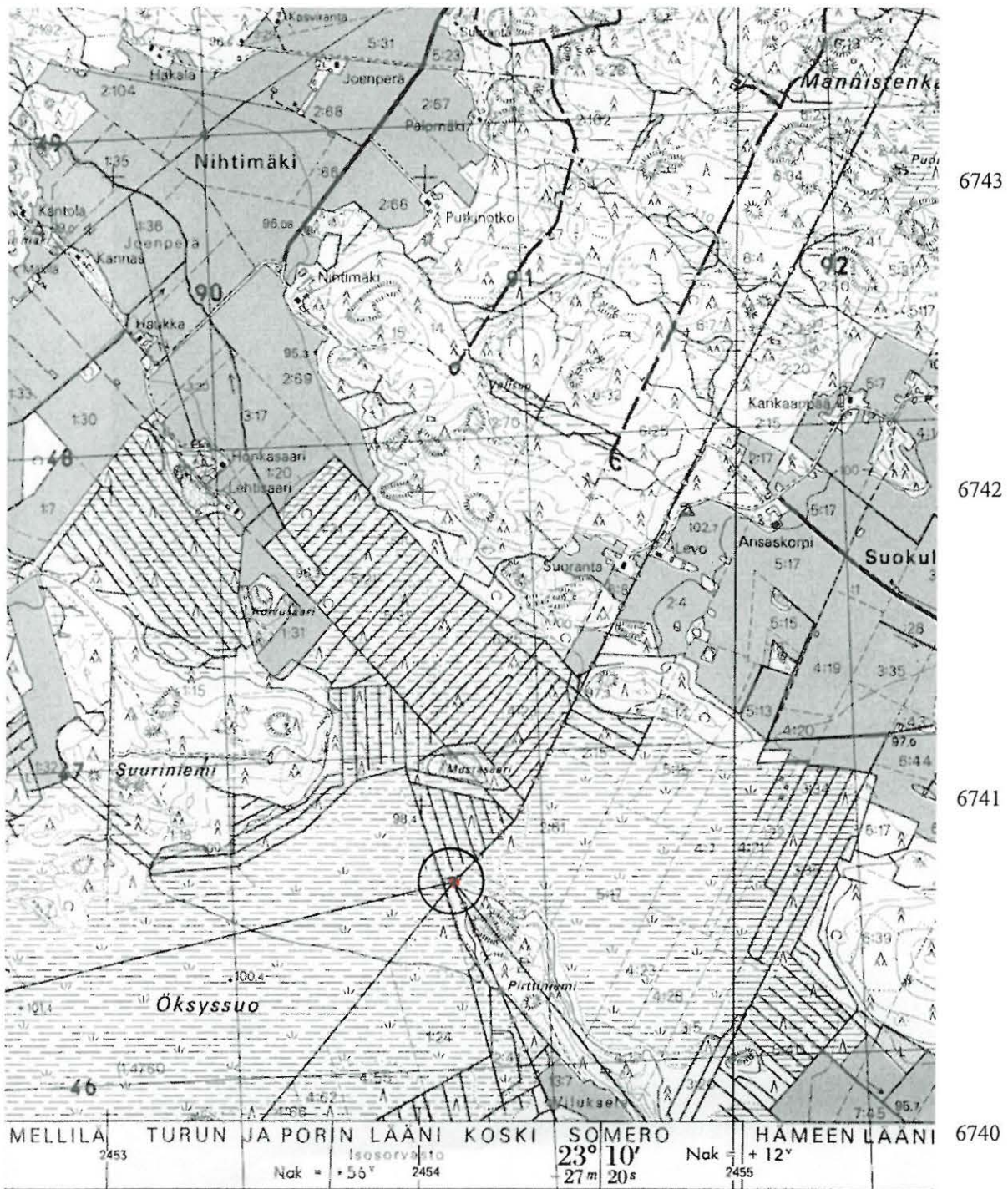
Kertomuksen liitteet:

Peruskarttaote 1:20000

Negatiivit: 122109

Valokuva 21

Ypäjä Pirttiniemennokka - historiallisen ajan rajakivi.



Ote peruskartasta 2111 10 KAUKANOJA (1:20000). Rajakivi merkitty punaisella ja ympäröity.

MAARAKENTEET - kuopat, historiallinen?

Kuoppia kahdessa ryhmässä Rähmänkankaalla Turku-Hämeenlinnatien pohjoispuolella, n. 600 m Ypäjän risteyksestä itäkoilliseen. Kohteessa on kuusi kuoppaa, jotka saattavat olla pyyntikuoppia.

Sijainti

Rekisterikylä tai alue: Palikkala

Etäisyystieto: Ypäjän kirkosta 5,3 km kaakkoon.

Peruskartta: 2113 01 Ypäjä

Peruskoordinaatit: $x= 6740\ 67-74$, $y= 2465\ 02-10$, $z= 105-108$ mmpy

Koordinaattiselite: GPS-koordinaatit

Tutkimukset**2001 -inventointi -Pesonen, Petro**

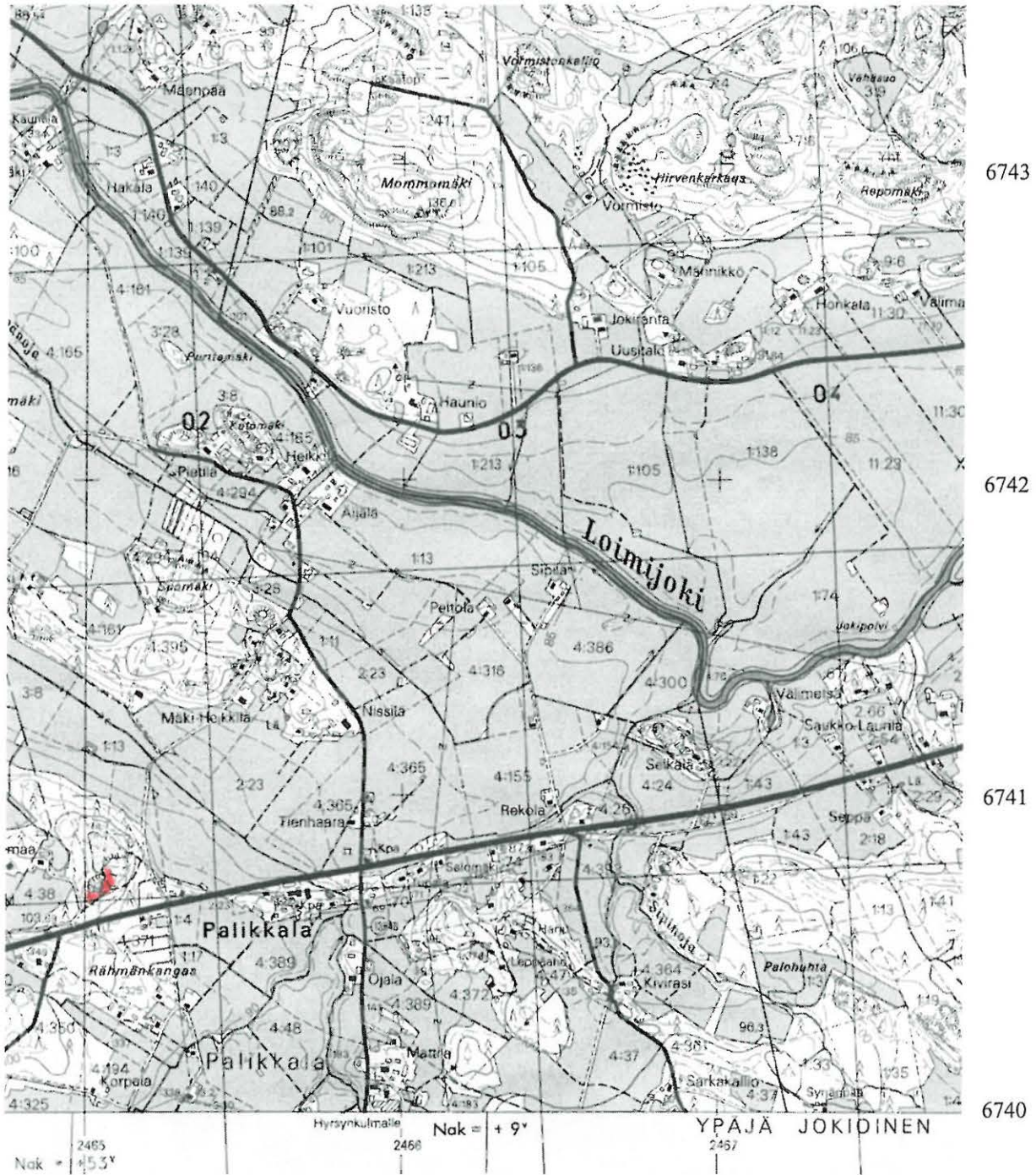
-Palikkalan Rähmänkangas sijaitsee Turku-Hämeenlinna -maantien molemmin puolin. Se on osa hiekkaharjua, joka jatkuu epätasaisena luoteeseen parin kilometrin matkalla. Inventoinnissa havaituista kuopista ensimmäiset kaksi sijaitsevat maantien pohjoispuolella olevan suuren hiekkakuopan itäreunan tasaisella kankaalla. Toisessa ryhmässä on neljä kuoppaa ja ne sijaitsevat tiiviissä rykelmässä maantielle johtavan polun ja hiekkakuopan välisellä kaistaleella. Ensimmäisen ryhmän kuopat ovat profiililtaan loivia, jälkimmäiset jyrkempiä - kummatkaan eivät silti maatumisesta päätellen aivan resenttejä. Kuoppien sijaintikoordinaatit ja mitat: 1) $x= 6740\ 74$, $y= 2465\ 10$, halkaisija 4 m 2) $x= 6740\ 75$, $y= 2465\ 07$, halkaisija 3 m 3) $x= 6740\ 67$, $y= 2465\ 02$, halkaisija 2 m 4) $x= 6740\ 67$, $y= 2465\ 03$, halkaisija 2 m 5) $x= 6740\ 68$, $y= 2465\ 04$, halkaisija 3 m 6) $x= 6740\ 68$, $y= 2465\ 04$, mitat 1 x 2 m Kuopat muistuttavat ulkoisesti pyyntikuoppia, mutta saattavat olla jotain aivan muutakin. Harjulla on myös lukuisasti selvästi nuorempia hiekanotto- ym. kuoppia.

Kertomuksen liitteet:

Peruskarttaote 1:20000

Yleiskartta 1:5000

Ypäjä Rähmänkangas N - esihistoriallisia? maakuoppia



Ote peruskartasta 2113 01 YPÄJÄ (1:20000). Kuoppien sijainti merkitty punaisella.

YPÄJÄ RÄHMÄNKANGAS N

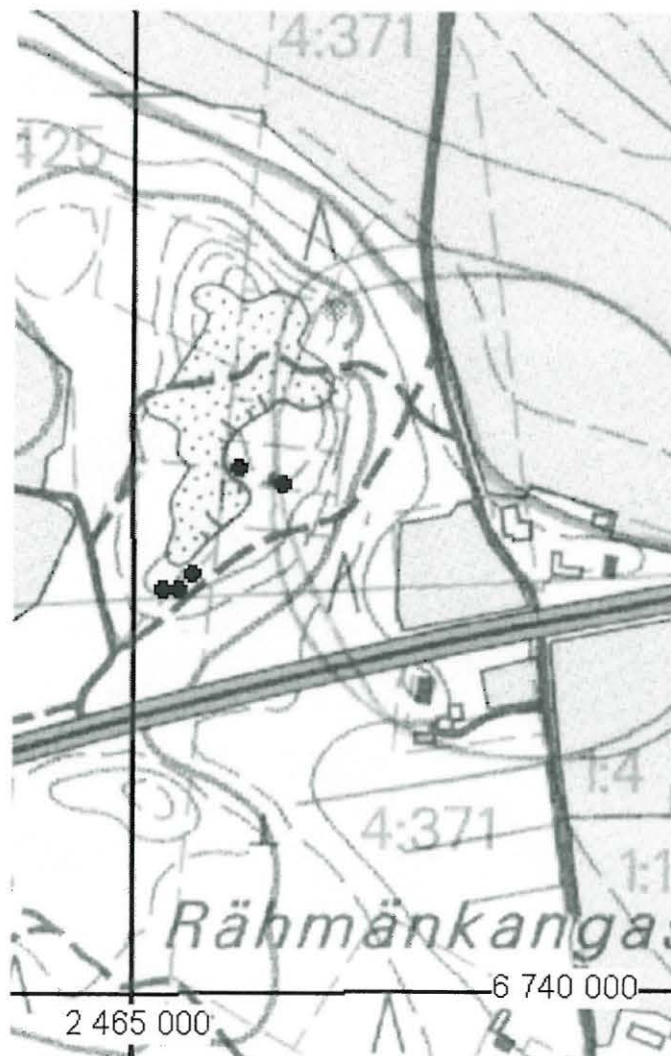
Kuoppia
 Yleiskartta 1:5000
 Digit. Petro Pesonen

Peruskarttapohja PK 2113 01 YPÄJÄ
 Kuoppien sijainnit GPS-mittauksia

0 250 m



● kuopan sijainti n. 10 m:n tarkkuudella



KIRKKORAKENTEET - kirkonpaikat, historiallinen

Loimijokeen viettävällä loivalla rinteellä on ollut puusta rakennettu pitkäkirkko vuosina 1798-1901, jonka molemmilla sivuilla toisiaan vastapäätä oli matalammat kylkiäiset. Pituus n. 23,7 m ja leveys 23 m, n. 5 m päässä koillispuolella on sijainnut 1770 rakennettu puinen kellotapuli.

Sijainti

Rekisterikylä tai alue:

Etäisyystieto: N. 50 m etelään nykyisestä kirkosta

Peruskartta: 2113 01 Ypäjä

Peruskoordinaatit:

Tutkimukset

1995 -tarkastus -Markus Hiekkänen

Kertomuksen liitteet:

YPÄJÄN INVENTOINTI
Petro Pesonen 2001



Kuva 1. Ypäjä [1] Etu-Jokela (981 01 0001). Asuinpaikka hiekkakuopan reunassa. W-E. (f. 122096).



Kuva 2. Ypäjä [1] Etu-Jokela (981 01 0001). Asuinpaikkatörmää, ilm. Ancylus-törmä, jonka juuri n. 92,5 mmpy. S-N. (f. 122097).



Kuva 3. Ypäjä [4] Kalliemäki (981 01 0004). Asuinpaikka ladon vasemmalla puolella pellokumpareen takana. Kourutaltan (Ypäjä Suopelto, KM 33016) löytöpaikka etuaian kynnetyllä pellolla. NE-SW. (f. 122098).

YPÄJÄN INVENTOINTI
Petro Pesonen 2001



Kuva 4. Ypäjä [2] Heikkilänniemi 1 (981 01 0002). Asuinpaikka kivikon takana olevalla pelloilla. NW-SE.(f. 122120).



Kuva 5. Ypäjä Heikkilänniemi 2 (981 04 0011). Kirveen löytöpaikka kuvan pelloilla, luultavasti keskellä olevasta metsäkaistaleesta oikealle. W-E. (f. 122119).



Kuva 6. Ypäjä Heikkilänniemi 2 (981 04 0011). Alkeellinen kirves, Hannu Saarikosken hallussa. (f. 122123).

YPÄJÄN INVENTOINTI

Petro Pesonen 2001



Kuva 7. Ypäjä Heikkilänniemi 2 (981 04 0011). Alkeellinen kirves, Hannu Saarikosken hallussa. (f. 122124).



Kuva 8. Ypäjä [8] Viloila (981 01 0008). Etualalla Viloilan kivi-kautinen asuinpaikka, taustalla kylätontti. S-N. (f. 122125).



Kuva 9. Ypäjä Viloilan kylätontti (981 01 0014). Kylätontti oikealla kumpareella ja kivi-kautinen asuinpaikka pellolla vasemmalla, taustalla Hevosopiston (kartanon) rakennuksia. SE-NW. (f. 122126).

YPÄJÄN INVENTOINTI
Petro Pesonen 2001



Kuva 10. Ypäjä Mannisen kylätontti (981 01 0013). Kiviröykkiö Mannisen kylämäellä. SSE-NNW. (f. 122111).



Kuva 11. Ypäjä Mannisen kylätontti (981 01 0013). Kylämäen koivikko. NW-SE. (f. 122112).



Kuva 12. Ypäjä [3] Kurkku-Haveri (981 01 0003). Kivikautinen asuinpaikka kylämäen alapuolisella peltorinteellä. SE-NW. (f. 122113).

YPÄJÄN INVENTOINTI

Petro Pesonen 2001



Kuva 13. Ypäjä Nissilä (981 04 0001). KM 13186 löytöpaikka n. 50 m kuvan ladosta oikealle kynnetyllä pellolla. Kuva otettu Palikkalaan johtavalta tieltä Nissilän riihen edestä. W-E. (f. 122099).



Kuva 14. Ypäjä Perttulan kylätontti (981 01 0012). Kylätontti Loimijoen vastarannalta kuvattuna, vasemmalla palvelukeskus. SSW-NNE. (f. 122110).



Kuva 15. Ypäjä Marttala (981 04 0012). Rautakuonan löytöpaikka narsissien oikealla puolella, mansikkamaalla. S-N. (f. 122107).

YPÄJÄN INVENTOINTI
Petro Pesonen 2001



Kuva 16. Ypäjä Jaakkola 1 (981 04 0007). Reikäkivi, Osmo Jaakkolan hallussa. (f. 122100).



Kuva 17. Ypäjä Jaakkola 1 (981 04 0007). Reikäkivi, Osmo Jaakkolan hallussa. (f. 112101).



Kuva 18. Ypäjä Feräniittu 2 (981 04 0008). Reikäkivi, Kale Halmes hallussa. (f. 122105).

YPÄJÄN INVENTOINTI
Petro Pesonen 2001



Kuva 19. Ypäjä [5] Peräniittu 1 (981 01 0005). Hioin, Kalle Haimen hallussa. (f. 122106).



Kuva 20. Ypäjä Jaakkola 2 (981 00 0003). "Sudenkuoppa" golfkentän mailla. ESE-WNW. (f. 122108).



Kuva 21. Ypäjä Pirttiniemenkärki (981 00 0004). Rajakivi. W-E. (f. 122109).

YPÄJÄN INVENTOINTI
Petro Pesonen 2001



Kuva 22. Ypäjä Vanha-Laurila 2 (981 04 0018). Reikäkivi, Ilkka Hannulan hallussa. (f. 122117).



Kuva 23. Ypäjä Vanha-Laurila 5 (981 04 0021). Soikea tuluskivi, Ilkka Hannulan hallussa. (f. 122121).



Kuva 24. Ypäjä Vanha-Laurila 5 (981 04 0021). Soikea tuluskivi, Ilkka Hannulan hallussa. (f. 122122).