

Arkeol. O. 61 / 2.4.2001

14

YLÖJÄRVI
Arkeologinen perusinventointi 2000

Vadim Adel
Maakunnallinen yksikkö
Tampereen museot 2000

YLÖJÄRVI
ARKEOLOGINEN PERUSINVENTOINTI 2000

SISÄLLYSLUETTELO

1. JOHDANTO	5
1.1. Yleistä	5
1.2. Tutkimusalue.....	5
1.3. Aiemmat tutkimukset.....	7
1.4. Inventoinnin tavoitteet ja metodit	7
1.5. Inventoinnin tulokset	8
2. LUETTELO INVENTOINTIKOhteista	11
3. YLEISKARTTA	15
4. INVENTOINTIKOhteet	16
4.1. Aikaisemmin tunnetut kiinteät muinaisjäännökset	16
(Kohteet 9, 12, 14 ja 18 on poistettu muinaisjäännösluettelosta ennen inventointia; kohteet 5, 15 ja 17 on luokiteltu inventoinnissa irtolöytöpaikoiksi)	
4.1.1. Haaparanta [1], kivikautinen asuinpaikka	16
4.1.2. Jokelantörmä [2], kivikautinen asuinpaikka	21
4.1.3. Muorinmoisio [3], kivikautinen asuinpaikka	25
4.1.4. Kankaantörmä [4], kivikautinen asuinpaikka	30
4.1.5. Valdenmoisio [5], kivikautinen irtolöytöpaikka	36
4.1.6. Kaskilahti [6], kivikautinen asuinpaikka	40
4.1.7. Jokipohja [7], kivikautinen asuinpaikka	44
4.1.8. Pikkulampi [8], kivikautinen asuinpaikka	49
4.1.9. Korte [9], kivikautinen ja historiallinen irtolöytöpaikka	53
4.1.10. Kuusela [10], kivikautinen asuinpaikka	56
4.1.11. Simola, Rantavainio [11], kivikautinen asuinpaikka	61
4.1.12. Ylinen [12], kivikautinen irtolöytöpaikka	66
4.1.13. Marttilanperä [13], kivikautinen asuinpaikka	70
4.1.14. Niemenpää [14], kivikautinen asuinpaikka (?).....	75
4.1.15. Lahtela [15], kivikautinen irtolöytöpaikka ja historiallisia kuoppia.....	80
4.1.16. Petäjäniementörmä [16], kivikautinen asuinpaikka	85
4.1.17. Suojanen, Kotovainio [17], kivikautinen irtolöytöpaikka.....	90
4.1.18. Mäkkylä [18], kivikautinen irtolöytöpaikka	94
4.1.19. Ollila, Kotivainio [19], kivikautinen asuinpaikka.....	98
4.1.20. Rantavainio [20], kivikautinen asuinpaikka.....	102
4.1.21. Törmävainio [21], kivikautinen asuinpaikka.....	107
4.1.22. Lamminpelto [22], kivikautinen asuinpaikka ja historiallinen talonpohja.....	112
4.1.23. Vyhtylänniemi [23], kivikautinen asuinpaikka.....	117
4.1.24. Mikkola [24], rautakautinen kalmisto ja kivikautinen irtolöytöpaikka.....	122
4.1.25. Pirunvuori [25], historiallisia kivistä kiinteitä.....	129
4.2. Ennalta tuntemattomat kiinteät esihistorialliset tai mahdollisesti esihistorialliset muinaisjäännökset	135
4.2.1. Intti [26], kivikautinen asuinpaikka.....	135

4.2.2. Hempura [27], kivikautinen asuinpaikka.....	140
4.2.3. Haapasaari [28], kivikautinen asuinpaikka.....	144
4.2.4. Anttila [29], kivikautinen asuinpaikka.....	149
4.2.5. Pohjankylä [30], kivikautinen asuinpaikka.....	153
4.2.6. Kotikallio [31], kivikautinen asuinpaikka.....	157
4.2.7. Veittijärvi [32], kivikautinen asuinpaikka.....	162
4.2.8. Otavanniemi [33], kivikautinen asuinpaikka.....	167
4.2.9. Runsas [34], kivikautinen asuinpaikka.....	172
4.2.10. Harvassalo [35], kivikautinen asuinpaikka.....	176
4.2.11. Teerimäki [36], kivikautinen asuinpaikka sekä historiallisen ajan viljelyröykkiö ja kiviaita.....	181
4.2.12. Mainiemi [37], kivikautinen asuinpaikka.....	188
4.2.13. Tanikarinjärvi [38], ajoittamaton kiviröykkiö.....	194
4.2.14. Vasama [39], ajoittamaton kiviröykkiö.....	199
4.3. Esihistorialliset irtolöytöpaikat	204
4.3.1. Kaminoja [40], kivikautinen irtolöytöpaikka	204
4.3.2. Tahlo [41], kivikautinen irtolöytöpaikka.....	208
4.3.3. Sirennientie [42], kivikautinen irtolöytöpaikka	212
4.3.4. Parosjärvi [43], kivikautinen irtolöytöpaikka	215
4.3.5. Järvenpää [44], kivikautinen irtolöytöpaikka	217
4.3.6. Vahantapohja [45], kivikautinen irtolöytöpaikka	220
4.3.7. Antaverkka [46], kivikautinen irtolöytöpaikka	225
4.3.8. Lepola [47], kivikautinen irtolöytöpaikka	229
4.3.9. Malmimäki [48], kivikautinen irtolöytöpaikka	233
4.3.10. Pietilä [49], kivikautinen irtolöytöpaikka	237
4.3.11. Räikkä [50], kivikautinen irtolöytöpaikka	240
4.3.12. Pappilanniemi [51], kivikautinen irtolöytöpaikka	244
4.3.13. Eerola [52], kivi-/rautakautinen irtolöytöpaikka ja historiallisia kuoppia.....	248
4.3.14. Länsimäki [53], kivikautinen irtolöytöpaikka	252
4.3.15. Teivaala [54], rautakautinen irtolöytöpaikka.....	256
4.3.16. Palavanpajunlahti [55], kivikautinen irtolöytöpaikka	259
4.4. Ennalta tuntemattomia historiallisia kohteita	263
(ks. myös kohteet 4, 15, 22, 25, 36, 37, 52)	
4.4.1. Uusi-Tyrkkö [56], historiallinen kiviröykkiö.....	263
4.4.2. Soppeenmäki [57], historiallisia puolustusvarustuksia.....	267
4.4.3. Ahvenisto [58], tervahauta.....	271
4.5. Muut kohteet	275
4.5.1. Ryydynpohja [59], tuhoutunut röykkiökohde (?).....	275
4.5.2. Sovelo [60], tuhoutuneen lapinraunion (?) paikka.....	279
4.5.3. Sauni [61], epäilty röykkiökohde.....	282
ARKISTOLÄHTEET.....	286
KIRJALLISUUS	287
RAPORTISSA KÄYTETYT LYHENTEET.....	287

NEGATIIVILUETTELO	288
DIALUETTELO	290
KARTTA: Inventoinnin aikana tarkastetut alueet	292
LIITE: Löytöluettelo	

YLÖJÄRVI
ARKEOLOGINEN PERUSINVENTOINTI 2000

1. JOHDANTO

1.1. Yleistä

Tampereen museoiden maakunnallinen yksikkö suoritti toukokuussa 2000 Ylöjärven kunnan arkeologisen perusinventoinnin. Inventointi kuului yksikön Pirkanmaan kuntien inventointiprojektiin, jonka puitteissa samana vuonna tehtiin rantakaavainventointi Pälkäneellä ja arkeologinen kartoitus Vammalan Kaukolassa. Inventointiprojektin suunnittelijana ja töiden valvojana on toiminut amanuenssi, FM Tuija-Liisa Soininen.

Ylöjärven inventoinnin esi-, kenttätyöt ja raportin teki Tampereen museoiden maakunnallisen yksikön tutkija, FM Vadim Adel. Kenttätyöt tehtiin 2.-30.5.2000, yhteensä 20 työpäivän aikana. Lisäksi tehtiin inventointiin liittyviä lyhyitä yksittäisiä tarkastuskäyntejä 14. ja 28.6.2000. Kahden työpäivän aikana (22.5. ja 25.5.2000) liikuttiin Näsijärvellä Ylöjärven palokunnan veneellä. Tutkimusapulaisena kenttätöissä toimi Riia Siltanen. Yhteyshenkilönä kunnassa oli ympäristöpäällikkö Pentti Keskitalo. Inventoinnin jälkityöt tehtiin 5.-30.6. ja 12.7.-11.8.2000. Apulaisina jälkitöissä toimivat Riia Siltanen (löytöjen puhdistus) ja maakunnallisen yksikön toimistotyöntekijä Nina Isolahti (valokuvien ja diapositiivien arkistointi, karttojen kopiointi). Tutkimukset rahoittivat Tampereen museot ja Ylöjärven kunta.

1.2. Tutkimusalue

Ylöjärven kunta sijaitsee Pirkanmaan keskiosassa. Sen naapurikuntia ovat Tampere (etelässä ja idässä), Nokia (lounaassa), Hämeenkyrö (lännessä), Viljakkala (luoteessa) ja Kuru (pohjoisessa). Ylöjärven kokonaispinta-ala on 275 km², maata on 198 km², vesipinta-ala on 77 km². Alueen suurin ulottuvuus etelästä pohjoiseen on 26 km ja lännestä itään 16 km. Asukasluku on 19 910 (1.1.1999). Ylöjärven alueen halki kulkevat rautatie Tampere-Seinäjoki, valtatie 3 (Tampere-Vaasa), maantiet 330 (Ylöjärvi - Virrat) ja 277 (Ylöjärvi - Viljakkala). Maantieteellisesti Ylöjärvi kuuluu Järvi-Suomen läntisimpään äärialueeseen.

Ylöjärven maasto on korkeussuhteitaan melko vaihtelevaa. Korkein kohta, Ahveniston vuori kunnan lounaisrajan tuntumassa kohoaa 185,3 m merenpinnasta. Täältä, Nokian ja Ylöjärven väliseltä metsäseudulta yli 160 m mpy oleva korkean maan selänne jatkuu Pinsiönkankaan poikki pohjoista kohti. Muista alueen korkeimmista huipuista mainittakoon Mastosvuori 172 m, Tornivuori 180 m ja Taaborinvuori 160 m. Alimmillaan maanpinta on kunnan itäosissa, Näsijärven rannoilla (95,4 m mpy). Paikalliset korkeusvaihtelut ovat Näsijärven ympäristössä yleensä 20-40 m, mutta kauempana järvestä ne jonkin verran tasoittuvat. Keskisen Ylöjärven Mastosvuori, Isomäki ja Pirunvuori ovat 40-60 m korkeammalla Näsijärveä (Virkkala 1974, 971-972; topografiset ja peruskartat 2123 ja 2124).

Ylöjärven kallioperän yleisimpiä kivilajeja ovat kiilleliuske (alueen eteläosassa), granodioriitti (lounais- ja luoteisosat), emäksinen tuffiitti (alueen keskiosa) ja punainen graniitti (koillisosa) (Virkkala 1974, 974, kuva 1). Alueen kallioperä tulee näkyviin hyvin usein. Ylöjärven pääasiallinen maalaji on moreeni. Runsaslohkareista moreenia on varsinkin kunnan pohjoisosassa sekä Nokian rajalla; muualla sora-, hiekka- ja hieta-aines on vallalla. Yksi

Ylöjärven maiseman huomattavimmista piirteistä on sen eteläosassa kulkeva NW-SE-suuntainen harjujakso, jonka eri osilla on erilaisia nimityksiä: Ylöjärvenharju, Pinsiönkangas, Soppeenmäki, Teivaalanharju. Lisäksi kunnan keskustan tienoilla ja pohjoisosassa on pari - kolme pientä harjua. Kunnan eteläosassa, keskustaajaman länsipuolella ja Pinsiönkankaalla sijaitsevat suurimmat soran- ja hiekanottoaikat. Em. suuren harjujakson liepeillä, sen molemmin puolin on myös melko laajoja hiekka- ja hieta-alueita. Näin ollen Ylöjärven lounaisosassa kulkee yhteensä n. 4 km leveä NW-SE-suuntainen vyöhyke lajittunutta sora-, hiekka- ja hieta-ainesta. Pienempiä hiekka-alueita on myös kunnan pohjoisosassa. Laajahkoja savikoita leviää Näsijärven rannoilla, lahtien perukoilla ja sisämaahan työntyvien laaksojen pohjilla. Savikerrostumien paksuus on keskimäärin 3-5 m. Vaihtelevien korkeussuhteiden takia alueelle ei ole muodostunut laaja-alaisia soita. Useimmat niistä ovat verrattain pieniä, osa niistä on kuivattu tai jopa viljelty. Laajin suoalue sijaitsee kirkonkylän länsipuolella (Virkkala 1974, kuva 8, 983-988; peruskartat 2123 ja 2124).

Noin 28 % Ylöjärven kokonaispinta-alasta on vettä. Suurin vesi on Näsijärvi, jonka länsirannalla kunta sijaitsee. Näsijärvi on Länsi-Suomen suurin järvi ja kuuluu Kokemäenjoen vesistöön. Järven vedenpinnan korkeus on 95,4 m mpy, vaihteluväli 94,1-95,6 m mpy. Rannikko on hyvin rikkinäistä, useat pitkät lahdet tekevät sen erittäin vaihtelevaksi. Suurimmat niistä ovat (pohjoisesta etelään lueteltuina) Pengonpohja, Taivalpohja, Kaiharinlahti ja sen luoteisperikassa oleva Mutalanlahti, Vahantalahti, Valkeekivenlahti, Siivikkalanlahti ja sen länsiperukassa oleva Ryydynpohja. Lahtien väliset suuret niemet, Kuljunniemi, Riihiniemi, Lempiäniemi, Antaverkka, Siivikkalanniemi ovat monin paikoin jyrkkiä ja kallioisia. Rantaviivan pituus on Ylöjärven kunnan alueella yhteensä 85 km. Näsijärvessä on runsaasti saaria, monet niistä ovat korkeita ja kalliorantaisia. Suurimmat ja tunnetuimmat saaret ovat etelästä alkaen Keissaari, Pallosaari, Melansyöstävä, Karso, Harvassalo, Iso- ja Pikku-Otava, Äijänsaari, Korpisaari, Lammassaari, Niinisaari, Heinisaari, Selkäsaari, Haapasaari ja Heposaari. Suurin niistä on Iso-Otava (n. 2,3 x 0,8 km) (Virkkala 1974, 994; topografiset ja peruskartat 2123 ja 2124).

Näsijärvi kuroutui itsenäiseksi altaaksi Itämeren Ancyclusvaiheen lopussa tapahtuneen regression (vedenpinnan laskun) seurauksena, n. 8000 b.p. (vuotta sitten radiohiilivuosina, n. 7000 eKr. kalibroitu eli kalenterivuosina). Arvioitu Näsijärven silloinen korkeustaso on noin 85 m mpy sen eteläpäässä ja korkeintaan n. 100 m mpy Ylöjärven pohjoisrajan tuntumassa. Näsijärven lasku-uoma oli sen pohjoisosassa vesien virratessa Lapuanjoen vesistöön. Järven pohjoisosan nopeamman maankohoamisen seurauksena vedenpinta nousi eniten Näsijärven eteläpäässä, mikä johti vesimassojen purkautumiseen etelään, Pyhäjärveen, ja Tammerkosken syntyyn noin 6900-5400 b.p. (n. 6000-4200 eKr.). Tulvan ylärajaan syntyneet rantamuodostumat jäivät kuiville n. 2-3 m järven nykyisen pinnan yläpuolelle sen eteläpäässä ja 5-6 m Ylöjärven pohjoisosassa (Saarnisto 1971, 373, 382-384; Virkkala 1974, 1009-1012; Alhonen 1988, 34-36).

Alueen muut vedet ovat hyvin pieniä. Suurin Ylöjärven ”sisäjärvistä” on sen eteläosassa sijaitseva, Ryydynpohjaan laskeva Keijärvi (114,0 m mpy), jonka pituus (N-S) on n. 3 km ja leveys enintään 1 km, pinta-ala 120 ha. Muut järvet ovat n. 1 km:n kokoluokkaa tai pienempiä, niiden pinta-ala on alle 50 ha. Suurin osa niistä laskee Näsijärveen pikkujokia ja puroja myöten, joista huomattavin on Vahantajoki. Alueen länsi- ja luoteisrajan tuntumassa olevat vedet laskevat Hämeenkyrön ja Viljakkalan alueilla sijaitsevien Lavajärven ja Karhejärven kautta Kyrösjärven reittiin (Virkkala 1974, 995-996; topografiset ja peruskartat 2123 ja 2124).

Alueen metsät ovat pääasiassa kuusivaltaisia. Pääosa niistä kuuluu tuoreiden kangasmetsien ryhmään. Kuivimmilla paikoilla vallitsee puolukka-mustikkatyyppi, mutta mustikkatyyppi on yleisempi (Virkkala 1974, 997-998).

1.3. Aiemmat tutkimukset

Ylöjärven vanhin Kansallismuseon kokoelmissa säilytettävä esihistoriallinen löytö, jonka löytymis- ja toimitusajankohta tunnetaan, on kivinen oikokirves KM 2218:6. Sen löysi torppari Heikki Iso-Vahantaniemi v. 1853 pellolta Liimolan kylästä. Tämän jälkeen museokokoelmiin on kertynyt yli kolmekymmentä Ylöjärven asukkaiden löytämää ja lähettämää muinaisesinettä. Yksi huomattavimpia muinaiseinien keräilijöitä oli eteläpohjalainen Salomon Wilskman, joka kiersi aluetta 1880-90-luvuilla (MV/AOA, kivikauden löytökortisto; Miettinen 1974, 885). Nämä irtolöydöt ovat usein myöhemmissä kenttätutkimuksissa olleet oppaina kiinteille muinaisjäänneksille.

Ensimmäisen lyhyen kertomuksen Ylöjärven muinaisjäänneksistä laati A. O. Heikel (1882), joka Muinaismuistoyhdistyksen stipendiaattina tutki 1800-luvun lopulla Pirkkalan kihlakunnan aluetta. Hän mainitsee pääasiassa kiviröykkiöitä, joita myöhemmissä tutkimuksissa ei enää löytynyt (ks. esim. tämän raportin kohde 60). A. O. Heikel suoritti myös v. 1896 ensimmäisen arkeologisen kaivauksen Ylöjärvellä. Kyseessä oli pieni koekaivaus Mikkolan rautakautisen kalmiston alueella. Tämän kohteen tutkimuksia jatkettiin vuosina 1959-87, ja siitä tuli Ylöjärven kuuluisin ja parhaiten tutkittu muinaisjäänne (ks. inv. kohde 24).

Ylöjärven ensimmäisen arkeologisen inventoinnin tekivät Pekka ja Mirja Miettinen vuonna 1971. Raportti valmistui vasta v. 1990 (Miettinen 1990). Inventoinnin tuloksia julkaistiin kuitenkin jo vuonna 1974 (Miettinen 1974). M. Miettinen korosti, ettei inventointi ollut mitenkään täydellinen, vaikka pääosa pitäjää saatiinkin käytettävissä olleessa ajassa käytyä alustavasti läpi (Miettinen 1990, 2). Inventoinnissa löydettiin 23 kivikautiseksi asuinpaikaksi tulkittua kohdetta, joista neljä (kohteet 9, 12, 14 ja 18) jouduttiin myöhemmin poistamaan muinaisjäännekuettelosta pienen löytömäärän vuoksi. Vuoden 2000 inventoinnissa vielä kolme kohdetta (kohteet 5, 15 ja 17) luokiteltiin irtolöytöpaikoiksi. Inventointiraportista 1971 puuttuvat kokonaan irtolöytöpaikkojen kuvaukset ja tarkastuskertomukset.

Heti vuoden 1971 inventoinnin jälkeen, jo seuraavana vuonna Mirja Miettinen suoritti koekaivauksia Muorinmoision [3] ja Kankaantörmän [4] kivikautisilla asuinpaikoilla (Miettinen 1975). Kolmas kivikautinen kohde, jolla tehtiin kaivauksia, on Niemenpää [14]. Työt liittyivät kaasuputkilinjalla suoritettuun arkeologiseen inventointiin (Heikkurinen-Montell 1985, 15-17). Kaivauksien ja inventoinnin lisäksi Ylöjärven alueella on tehty muutama arkeologinen tarkastus (ks. kohteet 20, 21, 25, 45 ja 59 sekä E. Hukkisen kertomus luontaiseksi kivikoksi osoittautuneiden ”röykkiöiden” tarkastuksesta v. 1950). Vuoteen 2000 mennessä Ylöjärvellä tunnettiin yhteensä 21 kiinteää muinaisjäännettä (yksi niistä on historiallinen kivirauniokohde, nro 25). Irtolöytöjä oli Miettisen (1990, 9-11) luettelon mukaan 23, joihin oli lisättävä edellä mainitut muinaisjäännekuettelosta poistetut kohteet.

1.4. Inventoinnin tavoitteet ja metodit

Ylöjärven arkeologinen inventointi 2000 toteutettiin perusinventointina, jonka yhteydessä tarkastettiin kaikki ennestään tunnetut kiinteät muinaisjäänneksiset ja irtolöytöpaikat sekä etsittiin uusia kiinteitä muinaisjäänneksiä. Kaikki inventoinnin aikana tarkastetut alueet on merkitty raportin lopussa oleviin otteisiin topografisesta kartasta 1:50 000.

Inventoinnin kenttätutkimusmenetelmiin kuuluivat mm. intuitiivinen koekuopitus, pintapoiminta ja muinaisjäännekuettelosten näkyvien rakenteiden visuaalinen havainnointi. Kaikki kohteet

dokumentoitiin valokuvaamalla ja merkitsemällä peruskartalle ja sitä tarkemmalle kartalle sekä sanallisin kuvauksin. Inventoinnissa pyrittiin selvittämään jokaisen kohteen laatu, laajuus ja kunto. Mittaukset maastossa suoritettiin 50 m:n mittanauhan ja bussolin avulla. Joidenkin kohteiden paikantamisessa käytettiin GPS-navigaattoria Magellan GPS 315. Koekuopat kaivettiin irtolöytötietojen ja topografian perusteella valittuihin kohtiin. Kuoppien koko oli useimmiten 50 x 50 cm. Koekuopat kaivettiin puhtaaseen pohjamaahan tai peruskalliolle asti lapiolla ja lastoilla, kaivettu maa seulottiin tarvittaessa. Koekuopat peitettiin kaivamisen jälkeen. Inventoinnin aikana tehtiin yhteensä 74 koekuoppaa. Koekuoppien lisäksi tehtiin pieniä lapionpistoja ja kairauksia ns. T-piikillä. Pintapoimintaa tehtiin pelloilla ja muualla, missä maanpinta oli rikottuna. Pintapoimintaa vaikeutti hyvin kuiva sää.

Kahden työpäivän aikana liikuttiin veneellä Näsijärvellä ja tutkittiin suurin osa Ylöjärven alueella olevista isoista saarista. Huomiomme oli kiinnitetty erityisesti lapinraunioiden ja kivikautisten asuinpaikkojen löytymisen kannalta potentiaalsiin rantoihin. Tämän työn tuloksena saarista onkin löytynyt kaksi kivikautista asuinpaikkaa (kohteet 28 ja 35).

Inventoinnin pääasiallisena kohteena olivat esihistorialliset kiinteät muinaisjäännökset ja irtolöytöpaikat. Historiallisen ajan kohteiden systemaattinen etsiminen ja dokumentointi ei kuulunut inventoinnin tavoitteisiin. Tästä syystä aikaisemmin tunnettujen kohteiden lisäksi on kartoitettu vain ne historiallisen ajan kohteet, joista olemme saaneet ilmoituksia (kohteet 57 ja 58), ja sellaiset, jotka löytyivät esihistoriallisten kohteiden tarkastamisen tai etsimisen yhteydessä niiden läheisyydestä.

1.5. Inventoinnin tulokset

Inventoinnissa tarkastettiin yhteensä 61 kohdetta (ks. *Luettelo inventointikohteista* ja *Yleiskartta* 1:50 000), joista 55 ovat esihistoriallisia (tai mahdollisesti esihistoriallisia) kiinteitä muinaisjäännöksiä tai irtolöytöpaikkoja. Inventoinnin tuloksena Ylöjärven kiinteiden esihistoriallisten muinaisjäännösten lukumäärä kasvoi 20:stä 30:een.

Inventoinnissa on löytynyt **neljätoista uutta kiinteää esihistoriallista** (tai mahdollisesti esihistoriallista) **muinaisjäännöstä**, niistä kaksitoista ovat kivikautisia asuinpaikkoja (kohteet 26-37). Lisäksi löydettiin kaksi mahdollisesti esihistoriallista (rautakautista?) kiviröykkiötä (kohteet 38 ja 39) ja kolme uutta historiallisen ajan kohdetta. Historiallisia kohteita on löytynyt myös joidenkin esihistoriallisten kohteiden alueelta tai niiden läheltä. Uusista kivikautisista asuinpaikoista kolmasosa (neljä kpl) on löydetty aiemmin tunnetuista irtolöytöpaikoista (kohteet 26, 28, 31 ja 32), muut on löydetty tutkimalla topografisesti sopivia alueita.

Tällä hetkellä Ylöjärveltä tunnetaan yhteensä 27 kivikautista asuinpaikkaa, rautakautinen kalmisto (kohde 24) ja kaksi mahdollisesti rautakautista kiviröykkiötä. Rauhoitusluokkaan 1 (valtakunnallisesti merkittävä muinaisjäännös, jonka säilyminen on turvattu kaikissa olosuhteissa) kuuluu ehdotuksemme mukaan Harvassalon kivikautinen asuinpaikka [35], joka osoittautui tutkimuksessamme erittäin hyvin säilyneeksi. Muut asuinpaikat ovat ainakin osittain tuhoutuneet peltotöissä tai muussa maankäytössä ja kuuluvat luokkaan 2 (kohteiden arvon selvittäminen edellyttää tarkempia tutkimuksia). On kuitenkin tärkeää, että Harvassalon asuinpaikan lisäksi inventoinnissamme on löytynyt sellaisia kohteita, jotka olivat pysyneet viime vuosikymmenien aikana aktiivisen maankäytön (intensiivisen maanviljelyn) ulkopuolella, ja niillä on todettu tai voidaan olettaa esihistoriallisen kulttuurikerroksen ja rakenteiden ainakin osittain säilyneen (kohteet 28, 33, 36, 37). Mikkolan kalmisto [24] kuuluu rauhoitusluokkaan 2 ja 3: suurin osa siitä on tutkittu (luokka 3), muu alue kuuluu luokkaan 2.

Inventointitulosten perusteella ehdotamme kolmen aiemmin asuinpaikaksi tulkitun kohteen siirtämistä irtolöytökohteisiin: Valdenmoisio [5], Lahtela [15] ja Suojanen Kotovainio [17]. Lahtelan löytöpaikan läheltä on kuitenkin löytynyt historiallisia kuoppia, joiden rauhoitusluokaksi on ehdotettu luokkaa 2. Yksi ennestään tunnettu kivikautinen asuinpaikka (kohde 3, Muorinmoisio) on todettu kokonaan tuhoutuneeksi (muinaisjäännösluokka 3). Inventoinnissa löytyneiden kiviröykkiöiden (kohteet 38 ja 39) ajoitus ja alkuperä ovat epäselvät, ja ne kuuluvat ehdotuksemme mukaan luokkaan 2.

Kiinteiden esihistoriallisten (tai mahdollisesti esihistoriallisten) muinaisjäännösten jälkeen tässä raportissa esitellään 16 *esihistoriallista irtolöytöpaikkaa*, niistä 13 ovat ennestään tunnettuja ja kolme ovat uusia kohteita (kohteet 42, 44 ja 51). Suurin osa irtolöytökohteista ovat kivikautisia, kaksi löytöä ajoittuu rautakaudelle (kohteet 52 ja 54). Inventoinnin aikana on kartoitettu tai tehty havaintoja yhteensä *kymmenestä historiallisen ajan kohteesta* (kohteet 4, 15, 22, 25, 36, 37, 52 ja 56-58). Niiden joukossa on kuoppia, kiviröykkiöitä (lähinnä viljelyröykkiöitä), talonpohjia, puolustusvarustuksia ja yksi tervahauta. Historiallisten kohteiden rauhoitusluokaksi on ehdotettu luokkaa 2.

Ylöjärven esihistorialliset muinaisjäännökset sijaitsevat pääasiassa Näsijärven rannoilla tai siihen laskevien pienempien vesien rannoilla. Suurin osa *kivikautisista asuinpaikoista* (n. 8400-1500 eKr. kalibroituina) sijaitsee Näsijärven rannoilla, rantaterasseilla tai useimmiten etelään laskevilla loivilla rantarinteillä. Suurimmat asuinpaikkakeskittymät ovat Pengonpohjan ja Vahantalahden rannoilla. Pengonpohjan etelärannalla sijaitsee Ylöjärven laajin muinaisjäännös – Kankaantörmän kivikautinen asuinpaikka (kohde 4, pinta-ala n. 29 000 m²). Näsijärven asuinpaikkojen alarajan korkeus on yleensä 97-102 m mpy eli n. 1,5-6,5 m nykyisen vedenpinnan yläpuolella. Tämä vaihtelu selittyy paikallisten topografisten olosuhteiden lisäksi veden korkeuden muutoksilla vesistön historian eri vaiheilla sekä epätasaisella maankohoamisella (ks. kohta 1.2. *Tutkimusalue*). Monet muinaisista lahdista ja salmista ovat vuosisatojen ja -tuhansien aikana kuivuneet ja maatuneet, ja niiden rannoilla sijainneiden asuinpaikkojen etäisyys Näsijärven nykyiseen rantaan voi olla aika suuri (esim. Jokipohjan [7] asuinpaikka).

Suurin osa kivikautisista asuinpaikoista on tarkemmin ajoittamatta. Yksi Näsijärven ranta-asuinpaikoista, Muorinmoisio (kohde 3, tuhoutunut) sijaitsee muita korkeammalla, n. 105 m mpy. Tämä viittaa todennäköisesti siihen, että se ajoittuu Näsijärven kuroutumista edeltävälle, varhaismesoliittiselle ajalle, n. 9000-8000 b.p. (n. 8100-7000 eKr.). Samalle ajalle voidaan ajoittaa Matiskaisen (1989, VIII) tutkimusten perusteella Veittijärveltä löytynyt liuskekeihäänkärki ja mahdollisesti siis myös järven pohjoisrannalta löytynyt asuinpaikka (kohde 32). Veittijärvi kuroutui itsenäiseksi altaaksi Ancylysjärveä edeltäneen Yoldiameren aikana (Matisto & Virkkala 1964, kuva 57). Mesoliittiselle (esikeraamiselle) kivikaudelle (n. 8400-5100 eKr. kalibroituina) ajoittuvat mahdollisesti myös jotkut muut asuinpaikat.

Yksi inventoinnin tärkeimpiä tuloksia on se, että *ensimmäistä kertaa Ylöjärveltä on löytynyt kivikautista keramiikkaa*. Sitä on tullut kolmelta uudelta asuinpaikalta (kohteet 28, 33 ja 35) ja ennestään tunnetulta Ollilan Kotivainion asuinpaikalta, Keijärven itärannalta (kohde 19). Keramiikkaa varmasti löytyy tulevaisuudessa myös muilta asuinpaikoilta, joilta on tähän asti tullut vain kiviesineitä ja palanutta luuta. Keramiikan perusteella em. asuinpaikat voidaan ajoittaa neoliittiselle kaudelle (n. 5100-1500 eKr.); kolme uutta asuinpaikkaa on mahdollista ajoittaa jopa tarkemmin - lähinnä neoliittisen kivikauden loppupuolelle (n. 3200-1500 eKr.).

Pronssikautisia (n. 1500-500 eKr.) muinaisjäännöksiä Ylöjärveltä ei tunneta. Osa kivikaudelle ajoitetuista asuinpaikoista saattoi kuitenkin olla käytössä varhaismetallikaudella, eli pronssikaudella ja *rautakauden* (n. 500 eKr. – 1150 jKr.) alussa. Ylöjärven ainoa varmasti rautakautinen kiinteä muinaisjäänös on Keijärven lounaisrannan lähellä sijaitseva Mikkolan kalmisto [24], joka oli käytössä viikinki- ja ristiretkiaikana (800-1150 jKr.). Keijärven itä- ja kaakkoispuolelta tunnetaan lisäksi kaksi rautakautista irtolöytöpaikkaa (kohteet 52 ja 54). Rautakaudelle ajoittuvat mahdollisesti myös inventoinnissa löytyneet kiviröykkiöt (kohteet 38 ja 39), mutta niiden sijainti ei ole aivan tyypillinen rautakautisille hautaröykkiöille. Inventointikohteiden joukossa on lisäksi kaksi tuhoutuneen (rautakautisen?) röykkiökohteen paikkaa (kohteet 59 ja 60). Historiallisen ajan kohteet sijaitsevat pääasiassa nykyisen pysyvän tai kesäasutuksen piirissä, usein maanviljelyalueilla. Ajoitetut historialliset kohteet ovat 1800- ja/tai 1900-luvulta.

* * *

Inventoinnin löydöt, mustavalkonegatiivit ja diat on luetteloitu ja arkistoitu Museoviraston arkeologian osaston kokoelmiin:

Löydöt: KM 32066-32095 (diar. 13.6.2000)
Negatiivit: 116390-116439 ja 116808
Diat: 43915-43954

2. LUETTELO INVENTOINTIKOhteista

Inv. nro	Kohteen nimi	Laji	Ajoitus	MJ-luok-ka	Lisätietoja	Sijainti (peruskartta ja koordinaatit)
1	Haaparanta	asuinpaikka	kivikausi	2	aiemmin tunnettu kohde	Pk 2124 05 KYRÖNLAHTI X = 6846 41, Y = 2479 65, Z = n. 101-104 m mpy
2	Jokelantörmä	asuinpaikka	kivikausi	2	aiemmin tunnettu kohde	Pk 2124 05 KYRÖNLAHTI X = 6845 74-81, Y = 2477 73-78, Z = 100-105 m mpy
3	Muorinmoisio	asuinpaikka	kivikausi	3 (ent. 2)	aiemmin tunnettu, tuhoutunut kohde	Pk 2124 05 KYRÖNLAHTI X = 6844 44, Y = 2477 66, Z = n. 105 m mpy
4	Kankaantörmä	asuinpaikka	kivikausi	2	aiemmin tunnettu kohde	Pk 2124 05 KYRÖNLAHTI X = 6843 84 – 6844 07, Y = 2478 84 – 2479 25, Z = n. 98-105 m mpy
5	Valdenmoisio	irtolöytöpaikka	kivikausi	- (ent. 2)	aiemmin tunnettu kohde	Pk 2124 04 MUTALA X = 6839 35, Y = 2477 62, Z = 100-102 m mpy
6	Kaskilahti	asuinpaikka	kivikausi	2	aiemmin tunnettu kohde	Pk 2124 04 MUTALA X = 6837 92 – 6838 03, Y = 2478 18-27, Z = n. 97-103 m
7	Jokipohja	asuinpaikka	kivikausi	2	aiemmin tunnettu kohde	Pk 2124 04 MUTALA X = 6833 76, Y = 2477 72, Z = n. 100 m mpy
8	Pikkulampi	asuinpaikka	kivikausi	2	aiemmin tunnettu kohde	Pk 2124 04 MUTALA X = 6834 16, Y = 2479 41, Z = n. 97,5-100 m mpy
9	Korte	irtolöytöpaikka	kivikausi/ hist. aika	- (poistettu)	aiemmin tunnettu kohde	Pk 2124 04 MUTALA X = 6833 96, Y = 2479 76, Z = n. 101 m mpy
10	Kuusela	asuinpaikka	kivikausi	2	aiemmin tunnettu kohde	Pk 2124 04 MUTALA X = 6833 35-40, Y = 2479 40-45, Z = n. 100-105 m mpy
11	Simola, Rantavainio	asuinpaikka	kivikausi	2	aiemmin tunnettu kohde	Pk 2124 04 MUTALA X = 6839 70-80, Y = 2477 55-59, Z = n. 102-105 m mpy
12	Ylinen	irtolöytöpaikka	kivikausi	- (poistettu)	aiemmin tunnettu kohde	Pk 2124 04 MUTALA X = 6835 98, Y = 2479 98, Z = n. 102-103 m mpy
13	Marttilanperä	asuinpaikka	kivikausi	2	aiemmin tunnettu kohde	Pk 2124 07 LEMPIÄNIEMI X = 6833 59, Y = 2482 18, Z = n. 101-102 m mpy
14	Niemenpää	asuinpaikka?	kivikausi	3 (ent. 2, poistettu)	aiemmin tunnettu, tuhoutunut kohde	Pk 2123 06 YLÖJÄRVI X = 6827 28-37, Y = 2474 62-72, Z = 148-149 m mpy
15	Lahtela	irtolöytöpaikka ja kuoppia	kivikausi / hist. aika	- (ent. 2) / 2	aiemmin tunnettu kohde	Pk 2124 07 LEMPIÄNIEMI X = 6833 02, Y = 2480 54, Z = n. 102 m mpy (irtolöytöpaikka) X = 6833 02, Y = 2480 50, Z = n. 105 m mpy (kuoppa-alue)
16	Petäjaniemen törmä	asuinpaikka	kivikausi	2	aiemmin tunnettu kohde	Pk 2124 07 LEMPIÄNIEMI X = 6832 66-70, Y = 2480 38-43, Z = n. 100-105 m mpy

Inv. nro	Kohteen nimi	Laji	Ajoitus	MJ-luok-ka	Lisätietoja	Sijainti (peruskartta ja koordinaatit)
17	Suojanen, Kotovainio	irtolöytöpaikka	kivikausi	- (ent. 2)	aiemmin tunnettu kohde	Pk 2123 06 YLÖJÄRVI X = 6828 34, Y = 2478 89, Z = n. 120 m mpy
18	Mäkkylä	irtolöytöpaikka	kivikausi	- (poistettu)	aiemmin tunnettu kohde	Pk 2123 06 YLÖJÄRVI X = 6826 46, Y = 2479 76, Z = n. 121-122 m mpy
19	Ollila, Kotivainio	asuinpaikka	kivikausi	2	aiemmin tunnettu kohde	Pk 2123 06 YLÖJÄRVI X = 6827 23-29, Y = 2479 91-2480 00, Z = 115-116 m mpy
20	Rantavainio	asuinpaikka	kivikausi	2	aiemmin tunnettu kohde	Pk 2124 07 LEMPIÄNIEMI X = 6832 46, Y = 2480 28, Z = n. 100 m mpy
21	Törmävainio	asuinpaikka	kivikausi	2	aiemmin tunnettu kohde	Pk 2124 07 LEMPIÄNIEMI X = 6832 38-48, Y = 2480 40-42, Z = n. 99-100 m mpy
22	Lamminpelto	asuinpaikka ja talonpohja	kivikausi / hist. aika	2	aiemmin tunnettu kohde	Pk 2124 04 MUTALA asuinpaikka: X = 6833 86, Y = 2479 60, Z = n. 102 m mpy talonpohja: X = 6833 80, Y = 2479 65, Z = n. 102 m mpy
23	Vyhtylänniemi	asuinpaikka	kivikausi	2	aiemmin tunnettu kohde	Pk 2124 07 LEMPIÄNIEMI X = 6833 02-07, Y = 2481 89 – 2482 01, Z = n. 100 m mpy
24	Mikkola	kalmisto ja irtolöytöpaikka	rautakausi / kivikausi	2-3	aiemmin tunnettu, osittain tutkittu kohde	Pk 2123 06 YLÖJÄRVI X = 6826 75-85, Y = 2478 82-90, Z = 125-126 m mpy
25	Pirunvuori	kiviröykkiöitä	hist. aika	2	aiemmin tunnettu kohde	Pk 2124 07 LEMPIÄNIEMI X = 6834 83, Y = 2482 37, Z = n. 122,5 m mpy
26	Intti	asuinpaikka	kivikausi	2	aiemmin irtolöytöpaikkana tunnettu kohde	Pk 2124 05 KYRÖNLAHTI X = 6845 30-43, Y = 2477 69-80, Z = n. 97-105 m mpy
27	Hempura	asuinpaikka	kivikausi	2	inventoinnissa löytynyt kohde	Pk 2124 05 KYRÖNLAHTI X = 6844 49-57, Y = 2477 19-26, Z = n. 97,5-102,5 m mpy
28	Haapasaari	asuinpaikka	kivikausi	2	aiemmin irtolöytöpaikkana tunnettu kohde	Pk 2124 05 KYRÖNLAHTI X = 6844 06, Y = 2479 60, Z = n. 100 m mpy
29	Anttila	asuinpaikka	kivikausi	2	inventoinnissa löytynyt kohde	Pk 2124 08 LÄNSI-TEISKO X = 6840 57-80, Y = 2481 50-75, Z = n. 97,5-103 m mpy
30	Pohjankylä	asuinpaikka	kivikausi	2	inventoinnissa löytynyt kohde	Pk 2124 04 MUTALA X = 6839 51-60, Y = 2478 39-55, Z = n. 99-103 m mpy
31	Kotikallio	asuinpaikka	kivikausi	2	aiemmin irtolöytöpaikkana tunnettu kohde	Pk 2124 04 MUTALA X = 6834 49-57, Y = 2475 88-94, Z = n. 105-112 m mpy
32	Veittijärvi	asuinpaikka	kivikausi	2	aiemmin irtolöytöpaikkana tunnettu kohde	Pk 2124 04 MUTALA X = 6830 67-70, Y = 2478 90-94, Z = 124-126 m mpy
33	Otavanniemi	asuinpaikka	kivikausi	2	inventoinnissa löytynyt kohde	Pk 2124 07 LEMPIÄNIEMI X = 6835 29, Y = 2483 32, Z = n. 100-105 m mpy
34	Runsas	asuinpaikka	kivikausi	2	inventoinnissa löytynyt kohde	Pk 2124 07 LEMPIÄNIEMI X = 6833 30-34, Y = 2481 33-45, Z = n. 100 m mpy

Inv. nro	Kohteen nimi	Laji	Ajoitus	MJ-luok-ka	Lisätietoja	Sijainti (peruskartta ja koordinaatit)
35	Harvassalo	asuinpaikka	kivikausi	1	inventoinnissa löytynyt kohde	Pk 2124 07 LEMPIÄNIEMI X = 6833 22, Y = 2486 72, Z = n. 100 m mpy
36	Teerimäki	asuinpaikka, kiviröykkiö ja kiviaita	kivikausi / hist. aika	2	inventoinnissa löytynyt kohde	Pk 2124 07 LEMPIÄNIEMI X = 6832 03, Y = 2483 65, Z = n. 100 m mpy
37	Mainiemi	asuinpaikka	kivikausi	2	inventoinnissa löytynyt kohde	Pk 2123 09 TAMPERE X = 6825 75-77, Y = 2483 79-82, Z = 100 m mpy
38	Tanikarinjärvi	kiviröykkiö	ajoittamaton (rautakausi?)	2	inventoinnissa löytynyt kohde	Pk 2124 05 KYRÖNLAHTI X = 6844 38, Y = 2475 39, Z = n. 117,5 m mpy
39	Vasama	kiviröykkiö	ajoittamaton (rautakausi?)	2	inventoinnissa löytynyt kohde	Pk 2123 09 TAMPERE X = 6827 41, Y = 2483 82, Z = n. 111-112 m mpy
40	Kaminoja	irtolöytöpaikka	kivikausi	-	aiemmin tunnettu irtolöytöpaikka (kvartsi-iskos)	Pk 2124 05 KYRÖNLAHTI X = 6844 12, Y = 2478 62, Z = n. 105 m mpy
41	Tahlo	irtolöytöpaikka	kivikausi	-	aiemmin tunnettu irtolöytöpaikka (kivikirveen teräkatkelma ja reikäkivi)	Pk 2124 08 LÄNSI-TEISKO X = n. 6842 79, Y = n. 2481 73, Z = n. 108-109 m mpy ja X = n. 6843 10, Y = n. 2481 77, Z = n. 96 m mpy
42	Sirenniementie	irtolöytöpaikka	kivikausi	-	inventoinnissa löytynyt kohde (kvartsi-iskos)	Pk 2124 08 LÄNSI-TEISKO X = 6840 38, Y = 2482 76, Z = n. 105 m mpy
43	Parosjärvi	irtolöytöpaikka	kivikausi	-	aiemmin tunnettu irtolöytöpaikka (oikokirves)	Pk 2124 04 MUTALA X = 6833 35-6834 15, Y = 2473 49-91, Z = 144,6 m mpy
44	Järvenpää	irtolöytöpaikka	kivikausi	-	inventoinnissa löytynyt kohde (kvartsi-iskos)	Pk 2124 04 MUTALA X = 6833 80, Y = 2477 24, Z = n. 108 m mpy
45	Vahantapohja	irtolöytöpaikka	kivikausi	-	aiemmin tunnettu irtolöytöpaikka (tasatalta)	Pk 2124 07 LEMPIÄNIEMI X = 6831 85, Y = 2480 64, Z = n. 110 m mpy
46	Antaverkka	irtolöytöpaikka	kivikausi	-	aiemmin tunnettu irtolöytöpaikka (kaksoiskourutalta)	Pk 2124 07 LEMPIÄNIEMI X = 6832 38, Y = 2482 00, Z = n. 110 m mpy
47	Lepola	irtolöytöpaikka	kivikausi	-	aiemmin tunnettu irtolöytöpaikka (vasarakirveen teräosa)	Pk 2123 06 YLÖJÄRVI X = 6827 65, Y = 2473 89, Z = 143 m mpy
48	Malmimäki	irtolöytöpaikka	kivikausi	-	aiemmin tunnettu irtolöytöpaikka (vasarakirves)	Pk 2123 06 YLÖJÄRVI X = 6826 24, Y = 2477 37, Z = n. 145 m mpy
49	Pietilä	irtolöytöpaikka	kivikausi	-	aiemmin tunnettu irtolöytöpaikka (oikokirves)	Pk 2123 06 YLÖJÄRVI X = 6827 97, Y = 2478 73, Z = 126 m mpy
50	Räikkä	irtolöytöpaikka	kivikausi	-	aiemmin tunnettu irtolöytöpaikka (poikkikirveen teräkappale)	Pk 2123 06 YLÖJÄRVI X = 6827 84, Y = 2478 77, Z = n. 125 m mpy
51	Pappilanniemi	irtolöytöpaikka	kivikausi	-	inventoinnissa löytynyt kohde (kivik. löytöjä)	Pk 2123 06 YLÖJÄRVI X = 6827 66, Y = 2478 93, Z = 120 m mpy

Inv. nro	Kohteen nimi	Laji	Ajoitus	MJ-luok-ka	Lisätietoja	Sijainti (peruskartta ja koordinaatit)
52	Eerola	irtolöytöpaikka ja kuoppia	kivikausi/ rautakausi ja hist. aika	- / 2	aiemmin tunnettu irtolöytöpaikka (vasarakirveen kärkipuoli, kourutaltan katkelma, reikäkivi, soikea tuluskivi)	Pk 2123 06 YLÖJÄRVI X = 6827 85, Y = 2479 91, Z = 123-124 m mpy (irtolöytöpaikka) X = 6827 57, Y = 2479 88, Z = 120 m mpy (hist. kuoppa)
53	Länsimäki	irtolöytöpaikka	kivikausi	-	aiemmin tunnettu irtolöytöpaikka (olkakirveen teräosa ja taltan katkelma)	Pk 2123 06 YLÖJÄRVI X = 6824 93, Y = 2477 40, Z = n. 137,5 m mpy ja X = 6824 92, Y = 2477 74, Z = 137 m mpy
54	Teivaala	irtolöytöpaikka	rautakausi	-	aiemmin tunnettu irtolöytöpaikka (soikea tuluskivi)	Pk 2123 09 TAMPERE X = 6825 65, Y = 2481 33, Z = n. 110 m mpy
55	Palavanpajunlahti	irtolöytöpaikka	kivikausi	-	aiemmin tunnettu irtolöytöpaikka (oikokirves)	Pk 2123 09 TAMPERE X = 6825 90-98, Y = 2483 14-40, Z = n. 95,4 m mpy
56	Uusi-Tyrkkö	kiviröykkiö	hist. aika	2	inventoinnissa löytynyt kohde	Pk 2124 05 KYRÖNLAHTI X = 6843 65, Y = 2478 40, Z = n. 120 m mpy
57	Soppeenmäki	puolustus-varustuksia	hist. aika	2	inventoinnissa löytynyt kohde, josta on ollut kirjallista tietoa	Pk 2123 06 YLÖJÄRVI X = n. 6826 38-51, Y = n. 2478 43-52, Z = n. 148-171 m mpy
58	Ahvenisto	tervahauta	hist. aika	2	inventoinnissa löytynyt kohde, josta on ollut kirjallista tietoa	Pk 2123 06 YLÖJÄRVI X = 6826 50, Y = 2476 64, Z = n. 150 m mpy
59	Ryydynpohja	kiviraunioita	ajoittamaton	-	aiemmin tunnettu, tuhoutunut kohde	Pk 2123 09 TAMPERE X = 6824 99, Y = 2481 74, Z = n. 115 m mpy
60	Sovelo	tuhoutuneen lapinraunion paikka?	-	-		Pk 2124 07 LEMPIÄNIEMI X = 6832 17, Y = 2483 88, Z = n. 97,5 m mpy
61	Sauni	epäilty röykkiökohde	-	-		Pk 2124 05 KYRÖNLAHTI X = 6844 19, Y = 2474 09, Z = n. 130 -140 m mpy

Seuraavia kivikautisia irtolöytöjä ei ole käsitelty inventointikohteina löytötietojen puutteellisuuden vuoksi:

KM 2192:630, tasataltta. Löydetty Lempiäniemen talon (?) maalta pellostä. Toim. S. Wilskman 11.1.1883.









KM 2218:3, varsireiällisen kirveen teräkatkelma. Lähettänyt 11.11.1860 taloll. Vilh. Viluinen Liimolan kylästä.

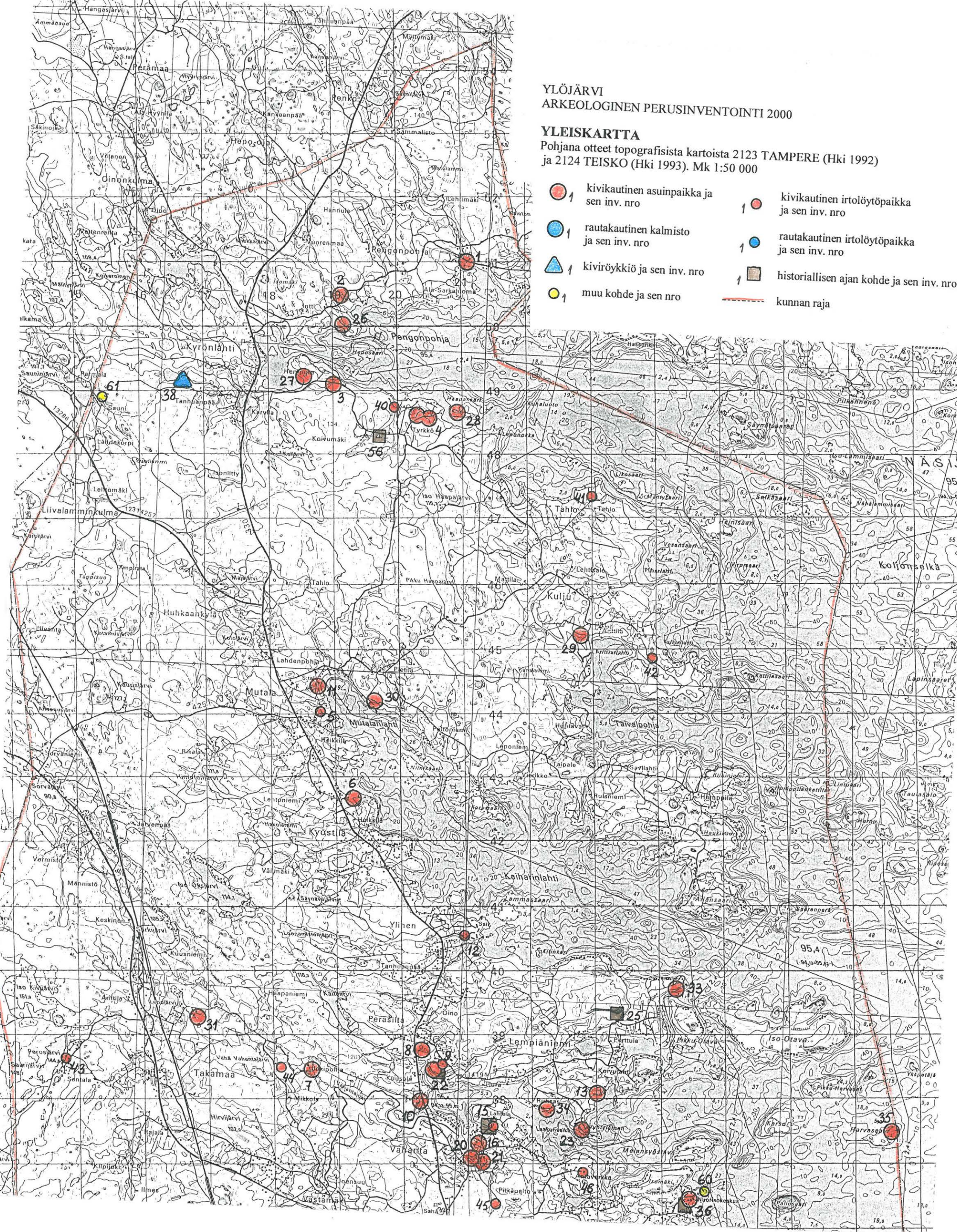
KM 2218:6, oikokirves. Löyt. torppari Heikki Iso-Vahantaniemi v. 1853 pellostansa Liimolan kylästä. Saatu kokoelmiin 14.7.1859. Ks. kohde 10.

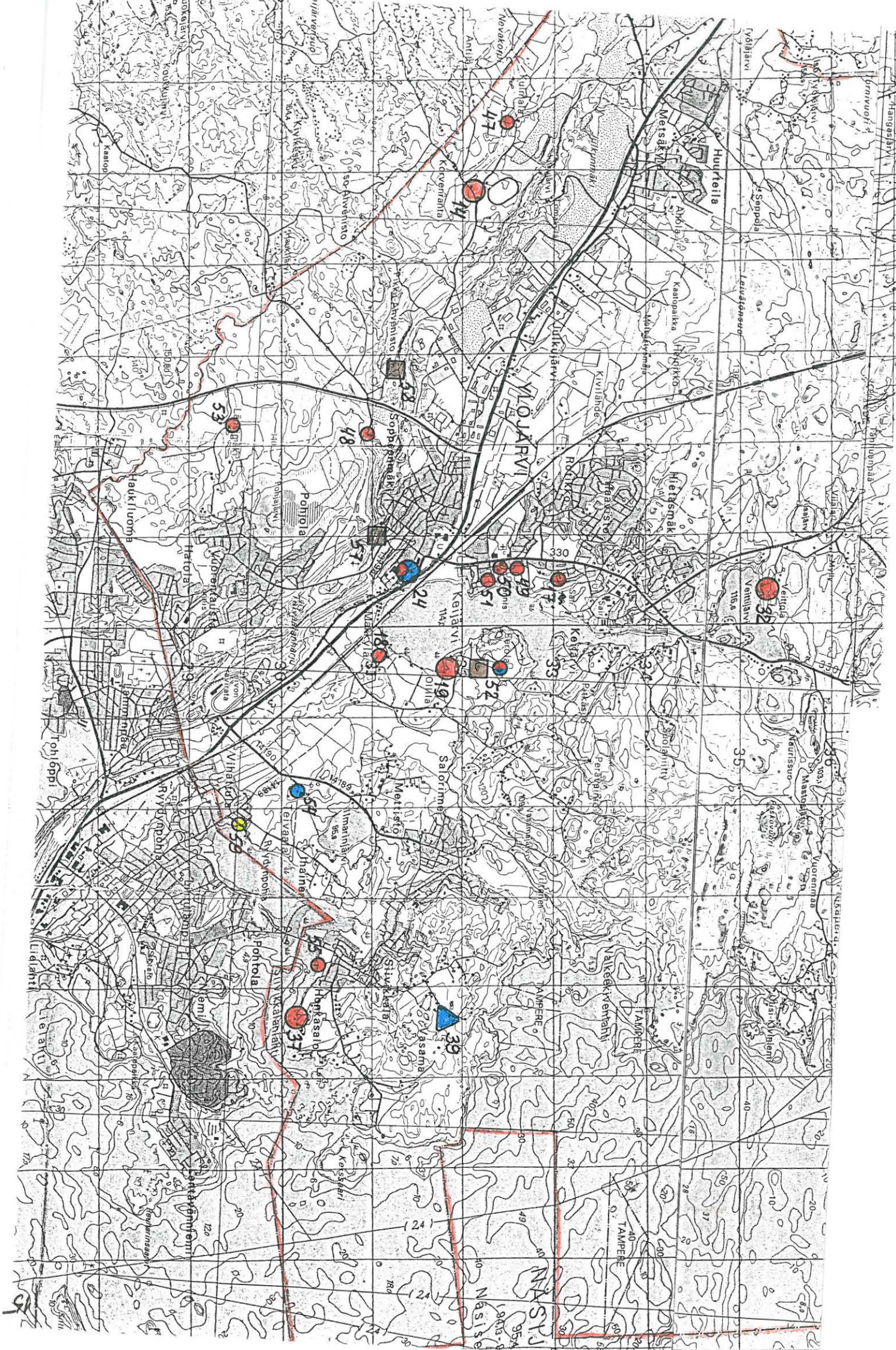
YLÖJÄRVI
ARKEOLOGINEN PERUSINVENTOINTI 2000

YLEISKARTTA

Pohjana otteet topografisista kartoista 2123 TAMPERE (Hki 1992) ja 2124 TEISKO (Hki 1993). Mk 1:50 000

-  1 kivikautinen asuinpaikka ja sen inv. nro
-  1 rautakautinen kalmisto ja sen inv. nro
-  1 kiviröykkiö ja sen inv. nro
-  1 muu kohde ja sen nro
-  1 kivikautinen irtolöytöpaikka ja sen inv. nro
-  1 rautakautinen irtolöytöpaikka ja sen inv. nro
-  1 historiallisen ajan kohde ja sen inv. nro
-  kunnan raja





4. INVENTOINTIKOhteet

4.1. Aikaisemmin tunnetut kiinteät muinaisjäännökset

4.1.1. Haaparanta [1], kivikautinen asuinpaikka

Kunta: Ylöjärvi
Kylä: Hatanpää
Paikannimi: Haaparanta
Muinaisjäännöstyyppi: asuinpaikat
Tyypin tarkenne: -
Ajoitus: kivikautinen
Rauhoitusluokka: 2
Tarkastus: 4.5.2000 Vadim Adel, apulaisena Riia Siltanen
Sijainti
 Peruskartta: 2124 05 KYRÖNLAHTI
 Koordinaatit: X = 6846 41
 Y = 2479 65
 Z = n. 101-104 m mpy
 Koordinaattiselite: keskipiste
 Etäisyystieto: Pengonpohjan rukoushuoneesta 1,1 km E.



116398 Haaparanta [1]. Yleiskuva asuinpaikasta. Vasemmalla näkyy riiden kulma, josta tehtiin mittauksia. E

Merkitty peruskartalle: ei merkitty
Maastomerkintä: ei merkintää

Hoito ja kunto:

Asuinpaikan kulttuurikerros on ainakin suureksi osaksi tuhoutunut pelto- ja kasvimaatöissä. Alueella kasvaa heinää ja joitakin marjapensaita, mm. vadelmaa. Alueelle voisi pystyttää muinaisjäännöskyltti; muuten kohde ei vaadi hoitotoimenpiteitä.

Tila- ja omistajatiedot

Kylä: Hatanpää
 Tila (RN:o/nimi): 1:63 Haaparanta 2
 Omistaja: Lundell Hilikka
 Osoite: Intagsgr 82, 16341 SPÅNGA, Ruotsi
 Kiinteistötunnus: 980-401-0001-0063

Aiemmat tiedot: kivikautinen asuinpaikka (mj.rek.nro 980 01 0001)
 Inventointi P. & M. Miettinen 1971 (raportti: Miettinen 1990) (nro 1)
Aiemmat löydöt: KM 18476 (kvartsi-iskoksia 4 kpl, kvartsikimpale, jota isketty).
 Inventointilöytöjä 1971 (MV/AOA, kivikauden löytökortisto).

Inventointilöydöt 2000: KM 32066 (kvartsi-iskoksia 3 kpl)
Kartat: peruskarttaote 1:20 000, suurennos kaavoituksen pohjakartasta 1:5000
Negatiivit: 116398
Diat: 43923

Kohteen kuvaus ja inventointihavainnot:

Pieni, n. 25 x 20 m kokoinen, ilmeisesti lyhytaikainen (pyyntileirityyppinen) kivikautinen asuinpaikka. Sijaitsee n. 6 m korkeudella Näsijärven yläpuolella, Pengonpohja –nimisen lahden pohjoisrannalla, Myllylahden perukassa, siihen laskevan puron itäpuolella, heti Kyrönlahti - Länsi-Teisko –tien eteläpuolella, vanhalla kasvimaalla, joka aikaisemmin on ilmeisesti ollut peltona. Etäisyys rannasta on n. 55 m. Asuinpaikan S-puolella on vanha riihi, W-puolella on pieni metsää kasvava mäki, E-puolella on pieni mökkitie, joka kiertää metsämäkeä etelästä ja liittyy puron yli kulkevaan toiseen mökkitiehen. Pikkutien itäreunassa on rajapyykki 6. Asuinpaikka-alue on tasaista, kasvaa nykyään heinää ja joitakin marjapensaita, mm. vadelmaa; sen keskellä on vanha tammi. Kasvimaata on ilmeisesti päätien N-puolella olevan pellon entinen eteläosa. Mökkitien itäpuolella maasto laskee loivasti itään ja etelään. Riihen W-puolella on hyvin kivikkoista maastoa.

Inventoinnin 1971 yhteydessä kasvimaan mullasta, keittiökasvien lehtien välistä löydettiin kvartsi-iskoksia. Löytöpaikka sijaitsee P. Miettisen mukaan rajapyykki 6:sta n. 10 m N, eli mökkitien W-reunalla. Inventoinnin 2000 yhteydessä alueelle kaivettiin koekuoppia (ks. *Koekuopat*) ja tehtiin pintapoimintaa mökkitiellä, tarkoituksena selvittää asuinpaikan laajuus. Yhdestä koekuopasta otettiin talteen kivikautisia asuinpaikkalöytöjä (kvartsi-iskoksia 3 kpl).

Ympäristö ja maasto: (ks. myös ed. kohta)

Asuinpaikka sijaitsee kesämökkialueella, Kyrönlahti - Länsi-Teisko –tien eteläpuolella, muinaisella niemikkeellä, n. 6 m korkeudella Näsijärven yläpuolella, Pengonpohja –nimisen lahden pohjoisrannalla, Myllylahden perukassa, sen rannasta n. 55 m N, siihen laskevan puron suusta n. 70 m NE. Näsijärven vedenpinnan korkeus on 95,4 m mpy. Maasto viettää loivasti kaakkoon. Päätien N-puolella on peltoa.

Laajuusarvio ja perusteet: n. 25 x 20 m = n. 500 m², perusteena tiedot aiemmista löydöistä, koekuopitus ja maaston topografia.

Ehdotus suoja-alueeksi: lakisääteinen (2 m säteellä muinaisjäännöksen rajoista), pohjoisessa rajana Kyrönlahti - Länsi-Teisko -tien eteläreuna, idässä mökkitie, etelässä ja lännessä vanhan kasvimaan reuna.

Suojelutoimenpiteet kentällä: -

Luokitusehdotus perusteluineen: Luokka 2. Osittain tuhoutunut kivikautinen asuinpaikka vanhalla kasvimaalla.

Havaintomahdollisuudet: hyvät

Tiedossa olevat maankäyttösuunnitelmat: ei tiedossa

Lähilöytöjä: Jokelantörmä [2], kivikautinen asuinpaikka, 1,9 km WSW.

Suosittelavat jatkotoimenpiteet: ks. kohta *Hoito ja kunto*

Muuta: -

Koekuopat

Inventoinnin yhteydessä alueelle tehtiin 5 koekuoppaa asuinpaikan laajuuden selvittämiseksi.

Koekuoppa 1

Sijainti: riihen NNE-kulmasta 15 m suuntaan 37 g, mökkitien W-reunasta n. 4 m, päätien S-reunasta 10,5 m.

Mitat: n. 45 x 45 cm. Syvyys 73 cm.

Stratigrafia: turve ja harmaa savipitoinen peltomaa 0-60 cm; vaaleampi ja ruskehtavampi karkea hiekka 60-73 cm.

Löydöt: tiiltä ja muuta modernia (ei luetteloitu).

Koekuoppa 2

Sijainti: kasvimaan S-osa, riihen NNE-kulmasta 7 m suuntaan 10 g.

Mitat: 45 x 45 cm. Syvyys 60 cm.

Stratigrafia: ruskeantummanharmaa hiekkamulta 0-45 cm; vaalea karkea hiekka 45-60 cm.

Löydöt: 3 kvartsi-iskosta 20-30 cm syvyydestä.

Koekuoppa 3

Sijainti: loivalla rinteellä metsän laidalla, n. 4 m sähkötolpasta NE, riihen NNE-kulmasta 9,5 m suuntaan 314 g.

Mitat: 45 x 45 cm. Syvyys 50 cm.

Stratigrafia: turve ja ruskeanharmaa savinen maa 0-18 cm; hyvin vaalea, paikoin kellertävä hiekka 18-50 cm. Muutama 10-30 cm kokoinen kivi.

Löydöt: pullonkorkki pintakerroksesta (ei luetteloitu).

Koekuoppa 4

Sijainti: loivalla rinteellä, metsän laidalla, riihen NNE-kulmasta 11 m suuntaan 345 g, vanhan kasvimaan W-reunasta n. 5 m.

Mitat: 45 x 45 cm. Syvyys 45 cm.

Stratigrafia: turve 0-8 cm; ruskeantummanharmaa maa 8-15 cm; vaalea harmahtava tai kellertävä hiesu 15-45 cm.

Löydöt: tiilenpala turpeen alta (ei luetteloitu)

Koekuoppa 5

Sijainti: riihen NNE-kulmasta 3 m suuntaan 100 g, mökkitien reunasta n. 3 m.

Mitat: 40 x 40 cm. Syvyys 45 cm.

Stratigrafia: turve ja harmaantummanruskea maa 0-17 cm; nokimaa 17-22 cm; sora 22-45 cm.

Löydöt: pintamaakerroksesta lasia ja rautaruuvi (ei luetteloitu). Nokimaakerros liittyy hist. ajan toimintaan.

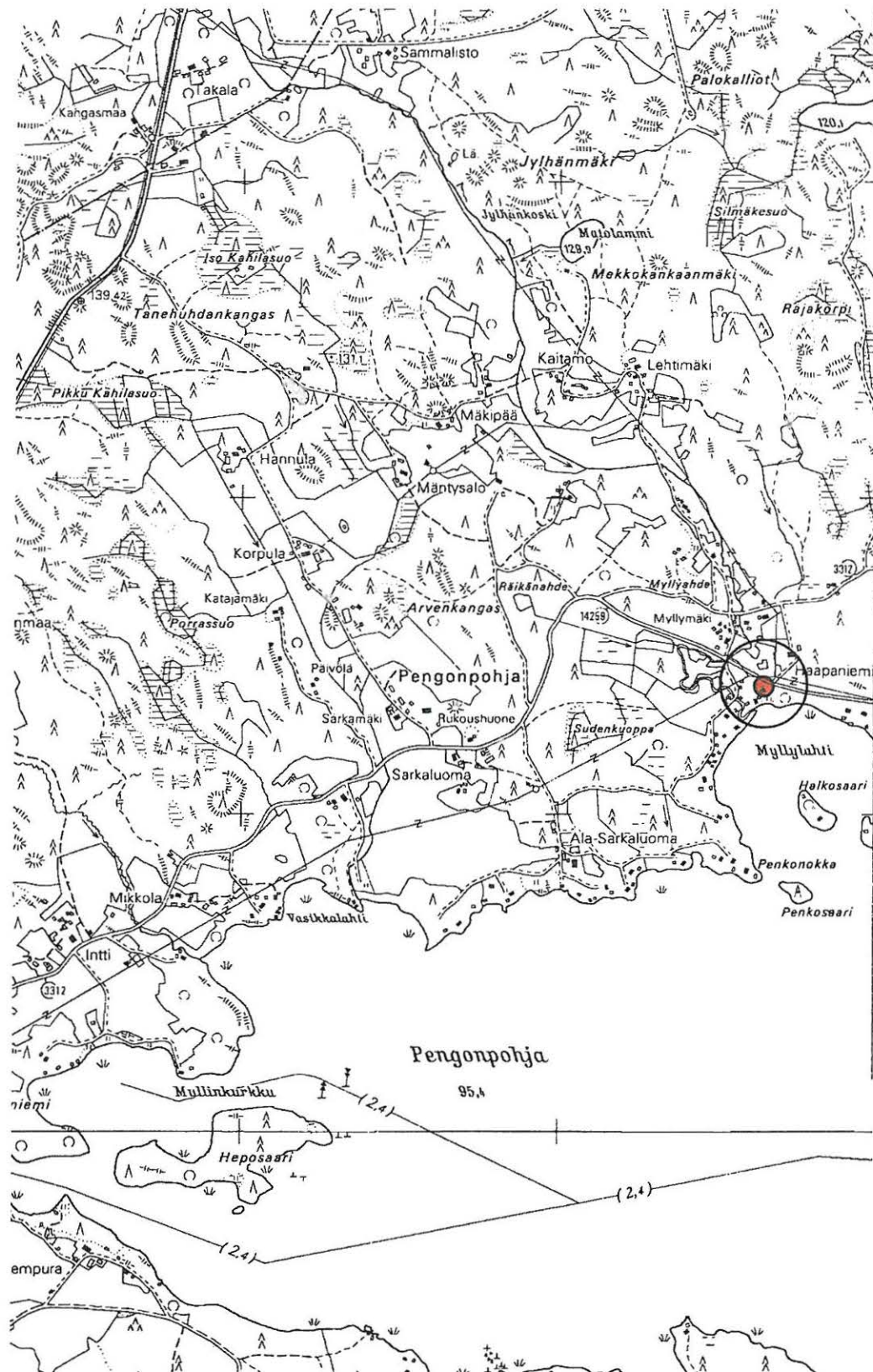
YLÖJÄRVI
ARKEOLOGINEN PERUSINVENTOINTI 2000

Haaparanta [1], kivikautinen asuinpaikka

Ote PerusCD:ltä Häme, versio 99 (Pk 2124 05 KYRÖNLAHTI). Mk 1:20 000



X = 6846 41, Y = 2479 65, Z = n. 101-104 m mpy

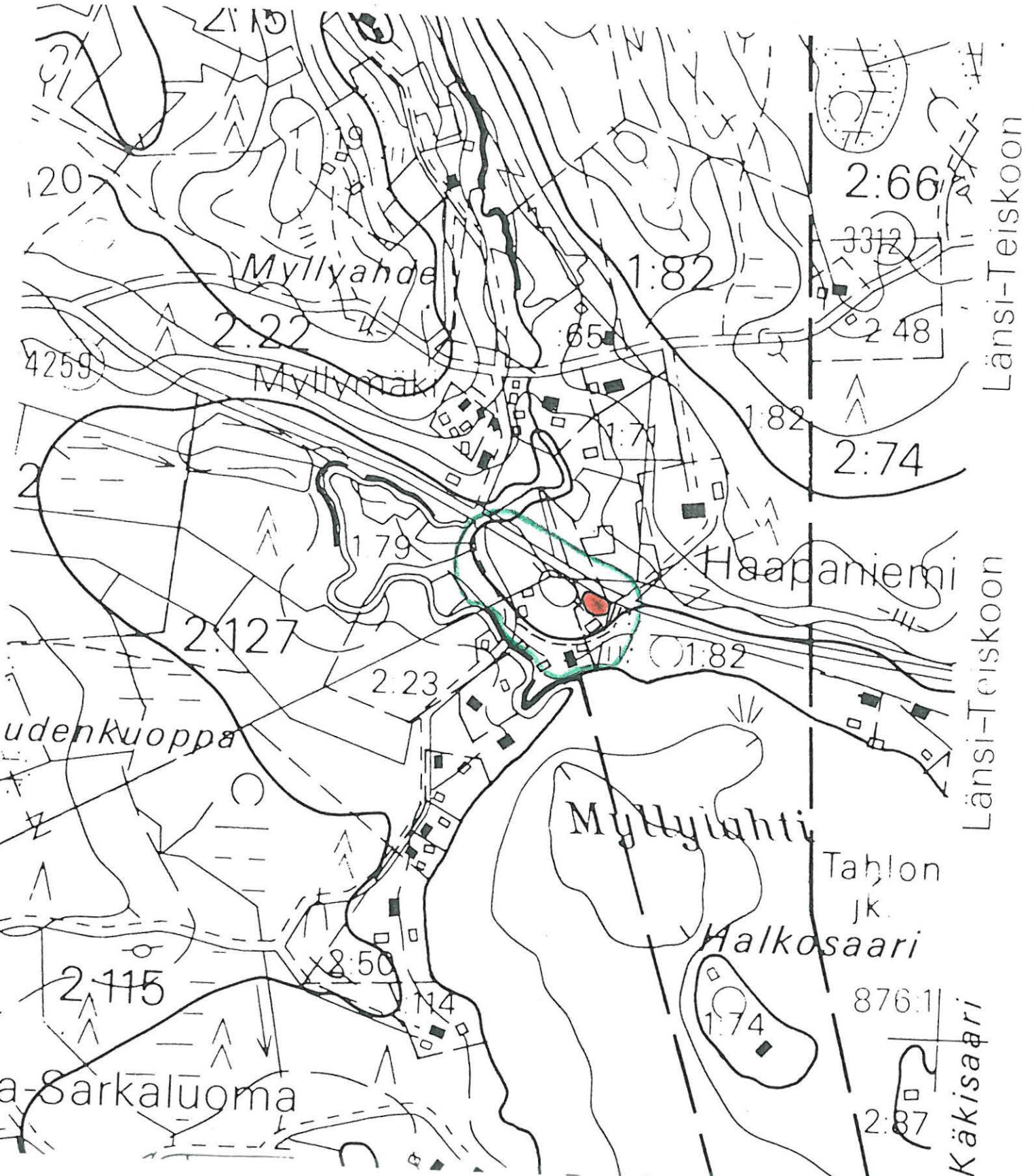
● kivikautinen asuinpaikka



YLÖJÄRVI
ARKEOLOGINEN PERUSINVENTOINTI 2000

Haaparanta [1], kivikautinen asuinpaikka
Suurennos kaavoituksen pohjakartasta. Mk 1:5000

 kivikautinen asuinpaikka-alue  tarkastetun alueen raja



4.1.2. Jokelantörmä [2], kivikautinen asuinpaikka

Kunta: Ylöjärvi
Kylä: Pengonpohja
Paikannimi: Jokelantörmä
Muinaisjäännöstyyppi: asuinpaikat
Tyypin tarkenne: -
Ajoitus: kivikautinen
Rauhoitusluokka: 2
Tarkastus: 4.5.2000 Vadim Adel, apulaisena Riia Siltanen
Sijainti
Peruskartta: 2124 05 KYRÖNLAHTI
Koordinaatit: X = 6845 74-81
Y = 2477 73-78
Z = 100-105 m mpy
Koordinaattiselite: ääripisteet
Etäisyystieto: Pengonpohjan rukoushuoneesta 1 km SW



116397 Jokelantörmä [2]: yleiskuva asuinpaikasta. SE

Merkitty peruskartalle: ei merkitty

Maastomerkintä: ei merkintää

Hoito ja kunto:

Asuinpaikka sijaitsee pellolla ja sen kulttuurikerros on ainakin osittain tuhoutunut peltotöissä. Alueelle voisi pystyttää muinaisjäänöskyltti; muuten kohde ei vaadi hoitotoimenpiteitä.

Tila- ja omistajatiedot

Kylä: Pengonpohja
Tila (RN:o/nimi): 1:66 Mikkola
Omistaja: Mauri Mikkola

Osoite:	Länsiteiskontie 162, 34150 Kyrönlahti
Kiinteistötunnus:	980-419-0001-0066
Aiemmat tiedot:	kivikautinen asuinpaikka (mj.rek.nro 980 01 0002) Inventointi P. & M. Miettinen 1971 (raportti: Miettinen 1990) (nro 2)
Aiemmat löydöt:	KM 18477 (kvartsi-iskoksia 5 kpl) Inventointilöytöjä 1971 (MV/AOA, kivikauden löytökortisto).
Inventointilöydöt 2000:	KM 32067 (kvartsikaapimia 2 kpl, kvartsi-iskoksia 3 kpl)
Kartat:	peruskarttaote 1:20 000, suurennos kaavoituksen pohjakartasta 1:5000
Negatiivit:	116397
Diat:	43922

Kohteen kuvaus ja inventointihavainnot:

Kivikautinen asuinpaikka pellolla, n. 5 m Näsijärven vedenpinnan yläpuolella, Pengonpohja – nimisen lahden pohjoisrannalla. Asuinpaikka sijaitsee Mikkolan talon NW-puolella, heti SW-NE-suuntaisen Kyrönlahti – Länsi-Teisko -tien NW-puolella, lounaaseen ojanotkoon viettävällä hiekkarinteellä, sen yläosassa. Etäisyys rannasta on n. 230 m. Inventoinnin 1971 yhteydessä löydettiin kvartsi-iskoksia suunnilleen 105 m korkeuskäyrältä eli läheltä pellon yläreunaa, 20-55 m tiestä. Inventoinnin 2000 yhteydessä tehtiin pintapöimintää P. Miettisen toteamalla löytöalueella ja sen lähiympäristössä, pelloilla ja ojaleikkauksilla. Kivikautisia asuinpaikkalöytöjä (kvartsi-iskoksia ja –esineitä) poimittiin. Asuinpaikan alaraja kulkee 100 m korkeuskäyrällä, sen alapuolella on tummempaa maata (entistä vesijättöä). Asuinpaikan ylärajana on pellon koillisreuna; ylimmät löydöt tulivat n. 5 m pellon yläreunasta. Maaperä on keltaista hiekkaa. Yksi kvartsi-iskos löytyi tien itäpuolelta, pellon SW-kulmasta, talon pohjoispuolelta, terassimaisen tasanteen S-reunasta (koord. X = 6845 77, Y = 2477 80, z = n. 105 m); löytöpaikan maaperä on keltaista hiekkaa. Asuinpaikan pohjois- ja koillispuolella on kallioinen mäki, joka on ollut asuinpaikan tuulensuojana. Alue kasvaa mänty- ja haapavaltaista sekametsää, aluskasvillisuutena katajaa, heinää ja sammalta.

Ympäristö ja maasto: (ks. myös ed. kohta)

Asuinpaikka sijaitsee peltoalueella, n. 5 m korkeudella Näsijärven vedenpinnan yläpuolella, muinaisen lahden pohjoisrannalla, Pengonpohja –nimisen lahden nykyisestä rannasta n. 230 m, SW-NE-suuntaisen Kyrönlahti – Länsi-Teisko –tien varrella, sen NW-puolella. Näsijärven vedenpinnan korkeus on 95,4 m mpy. Maasto viettää lounaaseen, notkoon, jonka pohjalla juoksee pienestä Miekkajärvestä (104,5 m mpy) laskeva puro. Asuinpaikan pohjoispuolella on kalliosta metsämaastoa.

Laajuusarvio ja perusteet: n. 60 m (NW-SE) x 30-40 m = n. 2100 m²; perusteena tiedot aiemmista löydöistä, pintapöimintalöytöjen levinneisyys ja maaston topografia.

Ehdotus suoja-alueeksi: lakisääteinen (2 m säteellä muinaisjäännöksen rajoista)

Suojelutoimenpiteet kentällä: keskustelu maanomistajan (Mikkolan talon emännän) kanssa; talossa ovat tietoisia muinaisjäännöksestä.

Luokitusehdotus perusteluineen: Luokka 2. Osittain tuhoutunut kivikautinen asuinpaikka.

Havaintomahdollisuudet: hyvät

Tiedossa olevat maankäyttösuunnitelmat: -

Lähilöytöjä: Haaparanta [1], kivikautinen asuinpaikka, 1,9 km ENE; Intti [26], kivikautinen asuinpaikka, 350 m S.

Suosittelavat jatkotoimenpiteet: ks. kohta *Hoito ja kunto*

Muuta: -

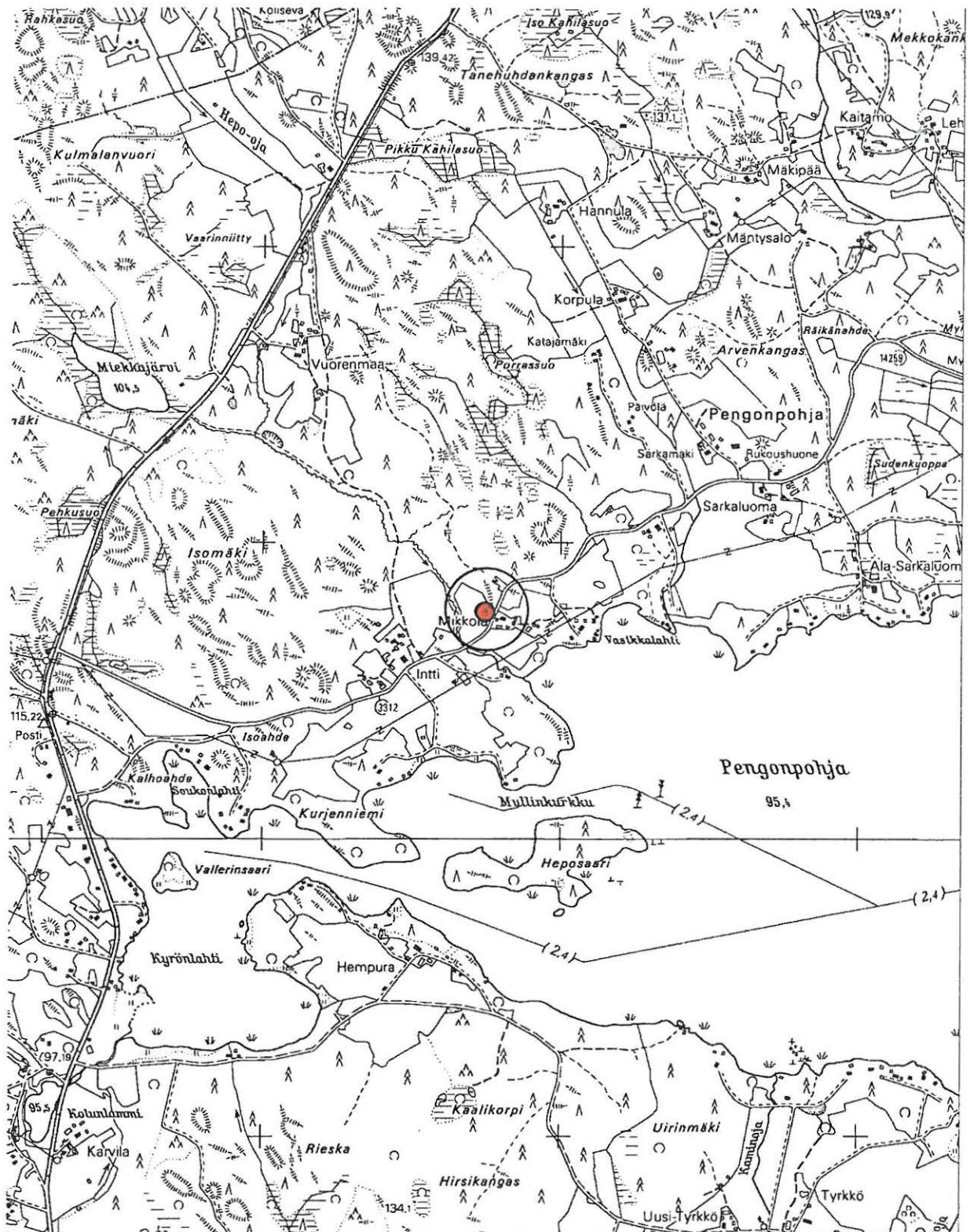
YLÖJÄRVI
ARKEOLOGINEN PERUSINVENTOINTI 2000

Jokelantörmä [2], kivikautinen asuinpaikka

Ote PerusCD:ltä Häme, versio 99 (Pk 2124 05 KYRÖNLAHTI) Mk 1:20 000



X = 6845 74-81, Y = 2477 73-78, Z = 100-105 m mpy

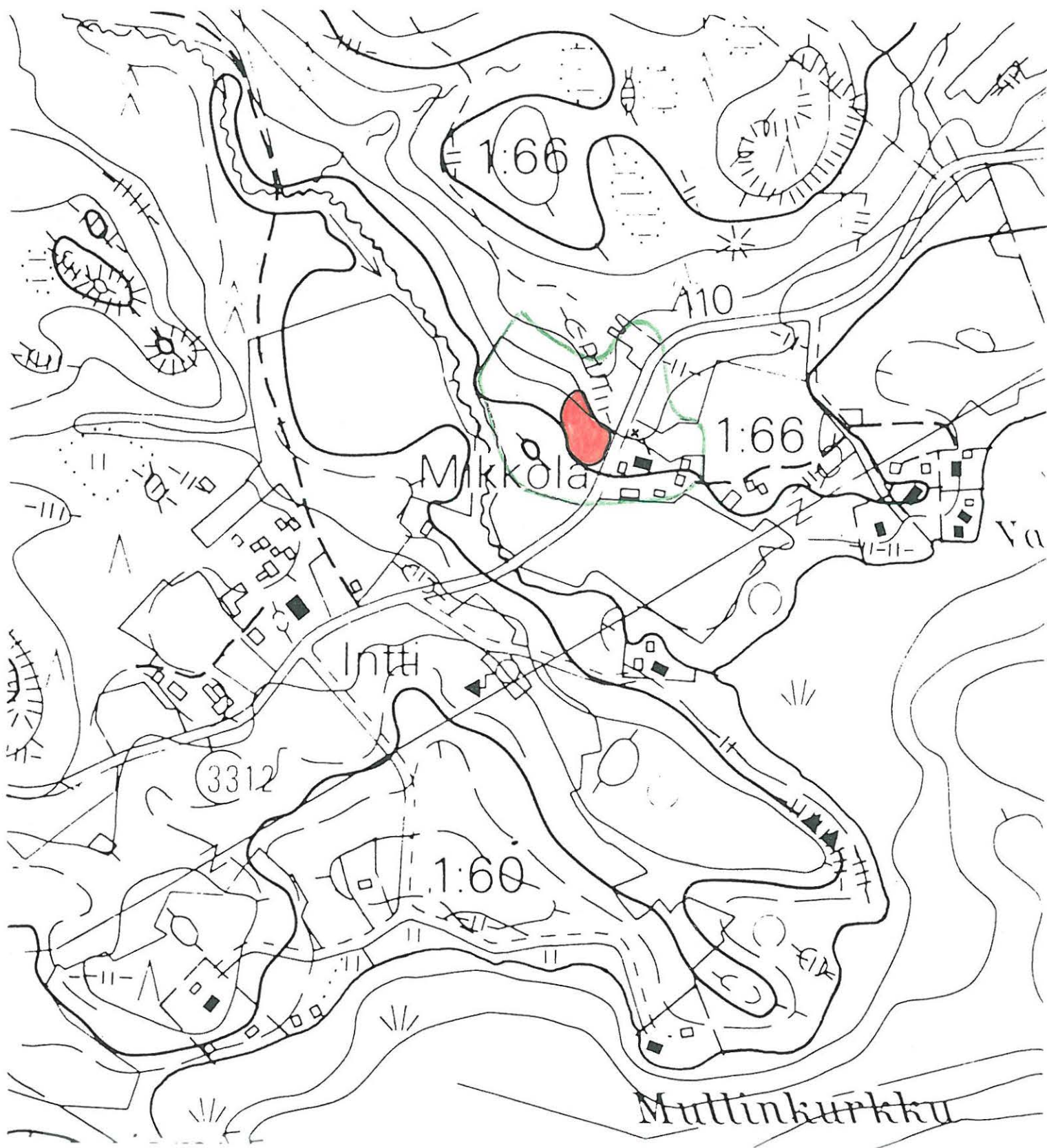
● kivikautinen asuinpaikka



YLÖJÄRVI
ARKEOLOGINEN PERUSINVENTOINTI 2000

Jokelantörmä [2], kivikautinen asuinpaikka
Suurennos kaavoituksen pohjakartasta. Mk 1:5000

-  kivikautinen asuinpaikka  tarkastetun alueen raja
- × yksittäisen kvartsi-iskoksen löytöpaikka



4.1.3. Muorinmoisio [3], kivikautinen asuinpaikka

Kunta: Ylöjärvi
Kylä: Pengonpohja
Paikannimi: Muorinmoisio
Muinaisjäännöstyyppi: asuinpaikat
Tyypin tarkenne: -
Ajoitus: kivikautinen (mesoliittinen?)
Rauhoitusluokka: 2, siirretään luokkaan 3 (ehdotus)
Tarkastus: 2.-3.5.2000 Vadim Adel, apulaisena Riia Siltanen
Sijainti
 Peruskartta: 2124 05 KYRÖNLAHTI
 Koordinaatit: X = 6844 44
 Y = 2477 66
 Z = n. 105 m mpy
 Koordinaattiselite: löytöpaikan koordinaatit inv. raportin 1971 mukaan
 Etäisyystieto: Pengonpohjan rukoushuoneesta 2,1 km SW

Merkitty peruskartalle: ei merkitty

Maastomerkintä: ei merkintää

Hoito ja kunto:

Muinaisjäännös on tuhoutunut kokonaan hiekanotossa ja tien rakentamisen yhteydessä.

Tila- ja omistajatiedot

Kylä: Pengonpohja
Tila (RN:o/nimi): 2:89 Hempura
Omistaja: Jaakko ja Pekka Toikkonen
Osoite: Hempurantie 21, 34150 KYRÖNLAHTI
Kiinteistötunnus: 980-419-0002-0089

Aiemmat tiedot: kivikautinen asuinpaikka (mj.rek.nro 980 01 0003)
 Inventointi P. & M. Miettinen 1971 (raportti: Miettinen 1990) (nro 3)
 Koekaivaus M. Miettinen 1972 (raportti 1975).
 Kirjallisuutta: Miettinen 1974, 891-892.

Aiemmat löydöt: KM 18478 (kvartsikaavin, kvartsiesine, kvartsi-iskoksia 33 kpl).
 Inventointilöytöjä 1971 (MV/AOA, kivikauden löytökortisto).
 KM 19187:38-41 (kvartsia). Koekaivauslöytöjä 1972.

Inventointilöydöt 2000: KM 32068 (kvartsi-iskos)

Kartat: peruskarttaote 1:20 000, suurennos kaavoituksen pohjakartasta
 1:5000

Negatiivit: 116391

Diat: 43916

Kohteen kuvaus ja inventointihavainnot:

Kohde sijaitsee Näsijärven Pengonpohjan lahden SW-rannalla, Hempuran talosta n. 230 m SE, W-E-suuntaisen Parmaniementien varrella. Etäisyys rannasta on n. 140 m. Tien S-puolella, sen leikkauksessa on n. 30 (W-E) x 10 m kokoinen hiekanottopaikka, jonka seinät ovat hyvin jyrkkiä, korkeudeltaan n. 5 m. Hiekanotto on jatkunut myös viime aikoina. Maaperä on tummankeltaista/vaaleanruskeaa hiekkamoreenia. Maasto viettää NW-suuntaan, Kyrönlahteen

laskevaan kosteaan peltonotkoon. Hiekkakuopan yläpuolella rinteellä kasvaa kuusi- ja koivuvaltaista sekametsää. Tien N-puolella on hiesu/hiekkapello, jonka toisella puolella on Hempuran talo. Maasto viettää tien kohdalla länteen.

Inventoinnissa 1971 hiekkakuopan eteläreunan keskivaiheilta löydettiin asuinpaikkaan viittaavia kvartsilöytöjä sekä hiukan nokista ja punertavaa hiekkaa. Koekaivauksissa 1972 todettiin, että mahdollinen asuinpaikka on pääosiltaan tuhoutunut tietä tehtäessä ja hiekkakuoppaa käytettäessä. Mitään merkkejä kulttuurikerroksesta ei havaittu, ja hiekkakuopan käyttäjille annettiin lupa jatkaa hiekanottoa. Inventoinnin 2000 yhteydessä tutkittiin hiekkakuopan reunat, löytöpaikan viereen kaivettiin koekuoppia ja tehtiin pintapöimintää pellolla tien N-puolella ja hiesupellolla hiekkakuopan W-puolella. Mitään merkkejä kiinteästä muinaisjäännöksestä ei havaittu. Yksittäinen kvartsi-iskos löydettiin tien N-puoleisen pellon hiekkaisesta itäosasta, Hempurantien SW-reunasta n. 8 m SW, hiekkakuopasta n. 80 m NE. Asuinpaikka on ilmeisesti tuhoutunut kokonaan hiekanotossa ja tien rakentamisen yhteydessä.

Ympäristö ja maasto: (ks. myös ed. kohta)

Kohde sijaitsee Näsijärven Pengonpohja –nimisen lahden lounaisrannalla, Hempuran talosta n. 230 m SE, Kyrönlahdesta Kuljulle vievän Parmanimentien varrella. Näsijärven vedenpinnan korkeus on 95,4 m mpy. Kohteen W- ja N-puolella on peltoja, S- ja E-puolella on kuusivaltaista metsämaastoa. Maasto viettää luoteeseen, Pengonpohjan perukassa olevaan Kyrönlahteen.

Laajuusarvio ja perusteet: -

Ehdotus suoja-alueeksi: -

Suojelutoimenpiteet kentällä: -

Luokitusehdotus perusteluineen: Luokka 3. Kokonaan tuhoutunut kivikautinen asuinpaikka.

Havaintomahdollisuudet: hyvät

Tiedossa olevat maankäyttösuunnitelmat: hiekkakuopan käyttö jatkuu

Lähilöytöjä: Hempura [27], kivikautinen asuinpaikka, 400 m WNW.

Suosittelavat jatkotoimenpiteet: ks. kohta *Hoito ja kunto*

Muuta: maanomistajan mukaan talon ja Parmanimentien väliseltä pellolta on 35-40 v. sitten löytynyt rautakirves.

Koekuopat

Inventoinnin yhteydessä hiekkakuopan eteläreunalle tehtiin 3 koekuoppaa:

Koekuoppa 1

Sijainti: hiekkakuopan eteläreunan korkeimmalla kohdalla, reunasta n. 1 m.

Mitat: n. 60 x 60 cm. Syvyys 55 cm.

Stratigrafia: turve 0-7 cm; harmaa hiekka 7-17 cm; tummankeltainen hiekka 17-35 cm; vaaleankeltainen hiekka 35-55 cm. Pieniä kiviä seassa.

Ei löytöjä.

Koekuoppa 2

Sijainti: kk 1:stä 5 m NE, 1,8 m hiekkakuopan reunasta, suunta Hempuran talolle 358 g.

Mitat: n. 45 x 45 cm. Syvyys 55 cm.

Stratigrafia: turve 0-10 cm; tummanharmaa maa 10-15 cm; vaaleanruskea hiekka 15-40 cm; keltainen hiekka 40-55 cm.

Ei löytöjä.

Koekuoppa 3

Sijainti: kk 1:stä 13 m suuntaan 274 g, lähinnä Miettisen mainitseman kielekkeen kohdalla, W-rinteellä, hiekkakuopan reunasta n. 5 m.

Mitat: n. 45 x 45 cm. Syvyys 55 cm.

Stratigrafia: turve 0-10 cm; tummanharmaa maa 10-17 cm; tummankeltainen hiekka 17-55 cm.

Ei löytöjä.

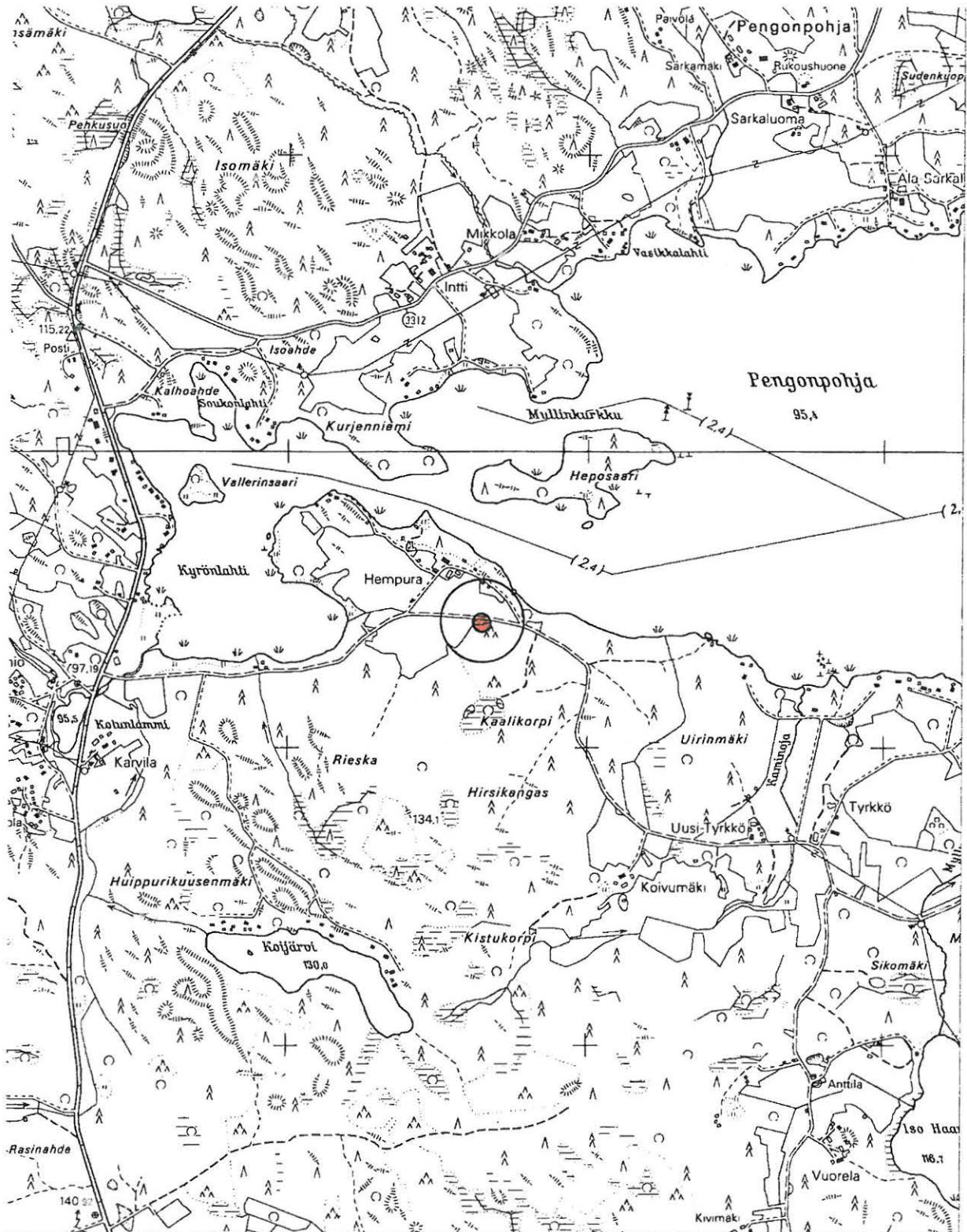
YLÖJÄRVI
ARKEOLOGINEN PERUSINVENTOINTI 2000

Muurinmoisio [3], kivikautinen asuinpaikka

Ote PerusCD:ltä Häme, versio 99 (Pk 2124 05 KYRÖNLAHTI) Mk 1:20 000

X = 6844 44, Y = 2477 66, Z = n. 105 m mpy

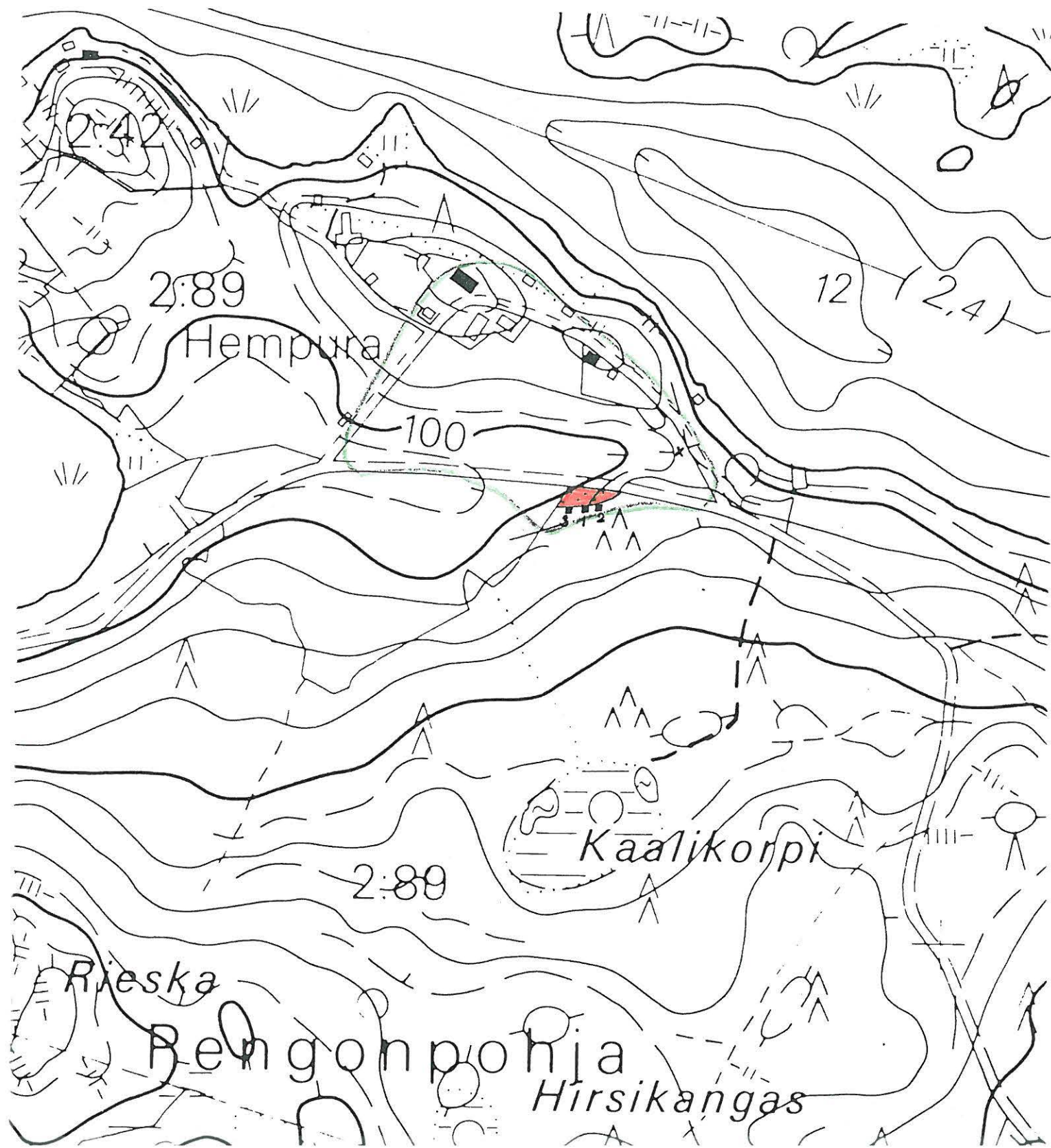
● tuhoutunut kivikautinen asuinpaikka.



YLÖJÄRVI
ARKEOLOGINEN PERUSINVENTOINTI 2000

Muurinmoisio [3], kivikautinen asuinpaikka
Suurennos kaavoituksen pohjakartasta. Mk 1:5000

- v. 1971-72 löytöalue
 tarkastetun alueen raja
- koekuoppa ja sen numero
 yksittäisen kvartsi-iskoksen löytöpaikka



4.1.4. Kankaantörmä [4], kivikautinen asuinpaikka

Kunta:	Ylöjärvi	
Kylä:	Penko	
Paikannimi:	Kankaantörmä	
Muinaisjäännöstyyppi:	asuinpaikat	
Tyypin tarkenne:	-	
Ajoitus:	kivikautinen	
Rauhoitusluokka:	2	
Tarkastus:	2.-3.5.2000 Vadim Adel, apulaisena Riia Siltanen	
Sijainti		
Peruskartta:	2124 05 KYRÖNLAHTI	
Koordinaatit:		
Alue A: X =	6843 95-6844 07	<i>keuhikostr. laeatti</i>
Y =	2479 00-18	<i>p = 6848633</i>
Z =	n. 99-103 m mpy	<i>l = 32204114</i>
Alue B: X =	6843 84-94	
Y =	2479 18-25	<i>SIE 11.3 2005</i>
Z =	n. 98-102,5 m mpy	
Alue C: X =	6843 93-6844 02	
Y =	2478 84-97	
Z =	n. 99-105 m mpy	
Koordinaattiselite:	ääripisteet	
Etäisyystieto:	Pengonpohjan rukoushuoneesta 2,3 km SSE	



116393 Kankaantörmä [4]. Yleiskuva alueesta A, vasemmalla taustalla rannalle vievä tie, vasemmalla pellon takana näkyy Kankaantörmä (alue C). ESE

Merkitty peruskartalle: ei merkitty
Maastomerkintä: ei merkintää
Hoito ja kunto:

Asuinpaikan kulttuurikerros on osittain tuhoutunut peltotöissä, teiden rakentamisen yhteydessä (alueet A ja C) ja hiekanotossa (alue C). Koskematon kulttuurikerrosta on mahdollisesti jäljellä metsäniemekkeellä (alue B) ja –saarekkeella (alue C). Alueelle B (metsäniemekkeelle) on paikoin kasattu vanhoja puita, jotka voisi poistaa. Pienemmän hiekkakuopan täyttämistä tai ainakin paljaan maanpinnan nurmettamista kulttuurikerroksen jatkuvan eroosion estämiseksi voisi harkita. Alueille voisi myös pystyttää muinaisjäänköskyltti (-kylttejä).

Tila- ja omistajatiedot

Alue A, tien luoteispuoleinen osa, ja alue C, pelto-osa:

Kylä: Penko
 Tila (RN:o/nimi): 1:72 Tyrkkö 2
 Omistaja: Timo Koivunen
 Osoite: Vuorelantie 14, 34140 Mutala
 Kiinteistötunnus: 980-420-0001-0072

Alue A, tien kaakkoispuoleinen osa, ja alue B, länsiosa:

Kylä: Penko
 Tila (RN:o/nimi): 1:71 Tyrkkö 3
 Omistaja: Heikki Heikkonen
 Osoite: Nokiniityntie 15, 34140 MUTALA
 Kiinteistötunnus: 980-420-0001-0071

Alueen B itäosa ja alue C, peltosaarekeosa:

Kylä: Penko
 Tila (RN:o/nimi): 1:85 Tyrkkö
 Omistaja: Mika Tyrkkö
 Osoite: Parmaniementie 238, 34140 MUTALA
 Kiinteistötunnus: 980-420-0001-0085

Aiemmat tiedot: kivikautinen asuinpaikka (mj.rek.nro 980 01 0004)
 Inventointi P. & M. Miettinen 1971 (raportti: Miettinen 1990) (nro 4)
 Koekaivaus M. Miettinen 1972 (raportti: Miettinen 1975)
 Kirjallisuutta: Miettinen 1974, 888-892.

Aiemmat löydöt: KM 6065:4 veneenmuotoisen vasarakirveen vasarapuoli. Löyt. v. 1907 Kalle Tyrkkö peltoa kyntäessään n. 130 m Näsijärven rannalta ja 60 m ojan reunasta (MV/AOA, kivikauden löytökortisto).
 KM 6065:5 litteä oikotaltta. Löyt. Tyrkön talon maalta, Läpikäytävännevan rannasta n. 80 m, valtaojan reunasta. Lunastettu 1912 (MV/AOA, kivikauden löytökortisto).
 KM 18479 kvartsiesineitä ja –iskoksia, palanutta luuta, palanutta savea ym. asuinpaikkalöytöjä. Inventointilöytöjä 1971 (MV/AOA, kivikauden löytökortisto). (MV/AOA, kivikauden löytökortisto).
 KM 19187:1-37 kvartsi- ja kivilajiesineitä ja –iskoksia, palanutta luuta ja savea. Koekaivauslöytöjä 1972 (MV/AOA, KM:n löytöluettelo).

Inventointilöydöt 2000: KM 32069 (kvartsi-iskoksia 13 kpl, palanutta luuta 3 kpl)

Kartat:	peruskarttaote 1:20 000, suurennos kaavoituksen pohjakartasta 1:5000
Negatiivit:	116392-116394
Diat:	43917-43919

Kohteen kuvaus ja inventointihavainnot:

Laaja kivikautinen asuinpaikka-alue Näsijärven Pengonpohja –nimisen lahden etelärannalla, Kyrönlahdesta Kuljulle vievän NW-SE-suuntaisen Parmanimentien pohjoispuolella olevan peltoalueen N- ja NE-reunoilla, Tyrkön talon N- ja NE-puolella. Kivikaudella asuinpaikan S- ja SE-puolella on ollut n. 0,5 x 0,5 km laaja matala lahti (nyk. Läpikäytävänniitty tai –neva), ja asuinpaikka on sijainnut itään, Haapasaaren suuntaan pistävän niemen etelärannalla ja kaakkoiskärjessä. Inventoinnissa 1971 todettiin kolme löytöaluetta, joiden välissä on n. 50 m leveitä löydöttömiä alueita.

Alue A. Asuinpaikan keskiosa, laajuudeltaan suurin osa-alue, n. 200 m (NW-SE) x 50-70 m. Sijaitsee pellolla, Parmanimentieltä, Tyrkön talolta rannalle, Haapasaaren salmelle vievän SW-NE-suuntaisen Salmentien varrella, sen molemmin puolin, talosta n. 350 m NE, rannasta n. 200 m. Maasto laskee loivasti lounaaseen. Inventoinnissa 1971 alueelta poimittiin kvartseja ja palanutta luuta. Löytöalue ulottuu P. Miettisen merkintöjen mukaan tieltä n. 100-150 m NW ja n. 50-80 m SE, sen alaraja kulkee 100 m korkeuskäyrällä tai jonkin verran sen alapuolella, yläraja kulkee n. 10-30 m etäisyydellä pellon NE-reunasta. Asuinpaikan ja pellon N- ja NE-puolella maasto alkaa viettää pohjoiseen ja koilliseen. Tarkastuksen 2000 aikana alue oli kesannolla.

Alue B. Asuinpaikan itäosa; sijaitsee muinaisen niemen SE-kärjessä, Salmentien S-puolella olevalla metsäniemekkeellä ja sen SW-puolella pellolla. Alueen koko on n. 100 m (SW-NE) x 30-50 m. Maasto viettää etelään ja kaakkoon. Paikoin on havaittavissa vanhaa rantatörmää. Alueen NW-puolella pellolla on pieni kumpare, joka erottaa sen löytöalueesta A. Entinen neva on nykyään kesantopeltona, joka ulottuu järven rantaan. Salmentieltä asuinpaikan itäpuolelle, pellolle vie uusi peltotie; sen päähän, pellon N-puolelle, vanhan rantatörmän alapuolelle on tehty pieni parkki- tai venesäilytyspaikka, jolle on tuotu soraa. Metsäniemeke kasvaa haapoja, koivuja, aluskasvillisuutena heinää, niemekkeen länsiosassa vadelmaa. Alueelle on paikoin kasattu vanhoja puita ja kiviä pellostä. Maaperä on vaaleanruskeaa hietaa/hiesua, sen alla on kellertävänvaaleanharmaata hiesua (havaintoja metsäniemekkeen SE-reunassa olevassa ojassa). Lähempänä rantaa kasvillisuus muuttuu kuusivaltaiseksi. Pellolla löytöalueen itäpuolella maasto viettää hyvin loivasti koilliseen, Näsijärveen; maaperä on savea. Löytöalueen halki kulkee NE-SW-suuntainen tilusraja, jota pitkin kulkee sähkölinja.

Inventoinnissa 1971 metsäniemekkeen SE-puolelta, etelärinteen yläosasta löydettiin useita kvartsi-iskoksia ja kvartsikaavin. Vuonna 1972 paikalle kaivettiin 5 x 1 m kokoinen koeoja, josta tuli kvartseja ja palanutta luuta. Inventoinnin 2000 yhteydessä tehtiin pintapöimintää pelto-ojan leikkauksessa ja jonkin verran pellolla metsäniemekkeen SE-puolella, missä kasvillisuus oli paikoin harvempaa. Löytöinä tuli 6 kvartsi-iskosta, n. 100 m korkeuskäyrältä ja jonkin verran sen alapuolelta.

Alue C (Kankaantörmä). Asuinpaikan läntinen osa; sijaitsee Salmentien NW-puolella, kaakkoon viettävällä peltorinteellä ja sen yläpuolella olevalla Kankaantörmä –nimisellä peltosaarekkeella, mäellä, Tyrkön talosta n. 220 m NNE, Näsijärven rannasta n. 200 m S, muinaisen lahden NW-rannalla. Alueen koko on n. 130 m (W-E) x 100 m. Maaperä on pellon N-reunalla ja saarekkeella hiekkaa, rinteen alaosassa hiesua tai savea. Saarekkeelle vie SSW-suunnasta,

päätieltä peltotie. Peltosaareke kasvaa nuorta ja harvaa sekametsää, aluskasvillisuutena heinää. Saarekkeen reunoilla on melko paljon pellolta siirrettyjä kiviä. Saarekkeen eteläosassa, peltotien päässä on n. 20 x 20 m kokoinen hiekkakuoppa. Saarekkeen pohjoisosassa on pitkä, N-S-suuntainen, saarekkeen N-puolella olevan isomman ja syvemmän hiekkakuopan laajennus, jonka leveys on n. 20 m. Kyseinen isompi hiekkakuoppa on edelleen käytössä. Hiekkakuoppien väliin jää vain n. 5 m leveä kaistale, jolta turvekerros ja kasvillisuus puuttuvat. Täällä, n. 30 m saarekkeen S-reunasta kulkee asuinpaikka-alueen pohjoisraja. Isomman hiekkakuopan kohdalla maasto viettää loivasti pohjoiseen.

Inventoinnin 1971 yhteydessä peltosaarekkeen reunoilta poimittiin kvartsiesineitä ja -iskoksia sekä palanutta savea. Seuraavana vuonna pienen hiekkakuopan S- ja SW-puolelle tehdyssä koekaivauksessa havaittiin nokimaaläikkä ja kaksi punaokran värjäämää läikkää; löytöinä tuli kvartsi- ja kivilajiesineitä ja -iskoksia, palanutta luuta ja savea. Hiekkakuoppa laajeni huomattavasti kaivauksen jälkeen ja käsittää nykyään myös koekaivauksen paikan. Inventoinnin 2000 yhteydessä tutkittiin hiekkakuoppien reunat ja tehtiin pintapöimintää pellolla, joka oli kynnetty. Kvartsi-iskoksia löytyi hiesupeltorinteen yläosasta, suunnilleen n. 100 m korkeuskäyrältä alkaen, Salmentiestä n. 30-120 m NW. Peltosaarekkeen itäpuoleinen alue oli tarkastuksen aikana kesannolla. Pienemmän hiekkakuopan SW-osasta löytyi palanutta luuta; sen N-reunalla havaittiin punertavaa, ilmeisesti punamullan värjäämää hiekkaa. Isomman hiekkakuopan reunoista ei havaittu merkkejä asuinpaikasta.

Ympäristö ja maasto: (ks. myös ed. kohta)

Asuinpaikka sijaitsee Näsijärven Pengonpohja -nimisen lahden etelärannalla, Kyrönlahdesta Kuljulle vievän NW-SE-suuntaisen Parmanimentien pohjoispuolella olevan peltoalueen N- ja NE-reunoilla, Tyrkön talon N- ja NE-puolella. Kivikaudella asuinpaikan S- ja SE-puolella on ollut n. 0,5 x 0,5 km laaja matala lahti (nyk. Läpikäytävänniitty tai -neva), ja asuinpaikka on sijainnut itään, Haapasaaren suuntaan pistävän niemen etelärannalla ja kaakkoiskärjessä. Näsijärven vedenpinnan korkeus on 95,4 m mpy.

Laajuusarvio ja perusteet: n. 200 x 50-70 m (alue A) + n. 100 x 30-50 m (alue B) + n. 130 x 100 m (alue C) = n. 29 000 m²; perusteena aiemmat inventointitiedot, pintapöimintälöytöjen levinneisyys ja maaston topografia.

Ehdotus suoja-alueeksi: lakisääteinen (2 m säteellä muinaisjäännöksen rajoista).

Suojelutoimenpiteet kentällä: keskustelu ja maastokatselmus kahden maanomistajan, Timo Koivusen ja Mika Tyrkön kanssa. 9.5.2000 pidetyssä maastokatselmuksessa ja keskustelussa Mika Tyrkön kanssa korostettiin, että pienempi hiekkakuoppa (alue C) sijaitsee muinaisjäännöksen alueella ja että sen käyttö on kielletty; myöskään hiekanotto isomman hiekkakuopan eteläpäässä ja sen laajentaminen tässä suunnassa eivät saa jatkoa.

Luokitusehdotus perusteluineen: Luokka 2. Osittain tuhoutunut kivikautinen asuinpaikka.

Havaintomahdollisuudet: hyvät

Tiedossa olevat maankäyttösuunnitelmat: ei tiedossa

Lähilöytöjä: Kaminoja [40], kivikautinen irtolöytöpaikka, n. 250 m NW; Haapasaari [28], kivikautinen asuinpaikka, n. 400 m ENE.

Suosittelavat jatkotoimenpiteet: ks. kohta *Hoito ja kunto*

Muuta: Kankaantörmän peltosaarekkeen E-kulmassa sijaitsee NW-SE-suuntainen ilmeisesti *historiallinen kuoppa*, pituus n. 3 m, leveys n. 1,5 m, syvyys n. 1 m. Mahdollinen ampumahauta. Etäisyys saarekkeen kaakkoisreunasta on n. 5 m, itäreunasta n. 10 m. Kasvaa sammalta ja heinää.

YLÖJÄRVI
ARKEOLOGINEN PERUSINVENTOINTI 2000

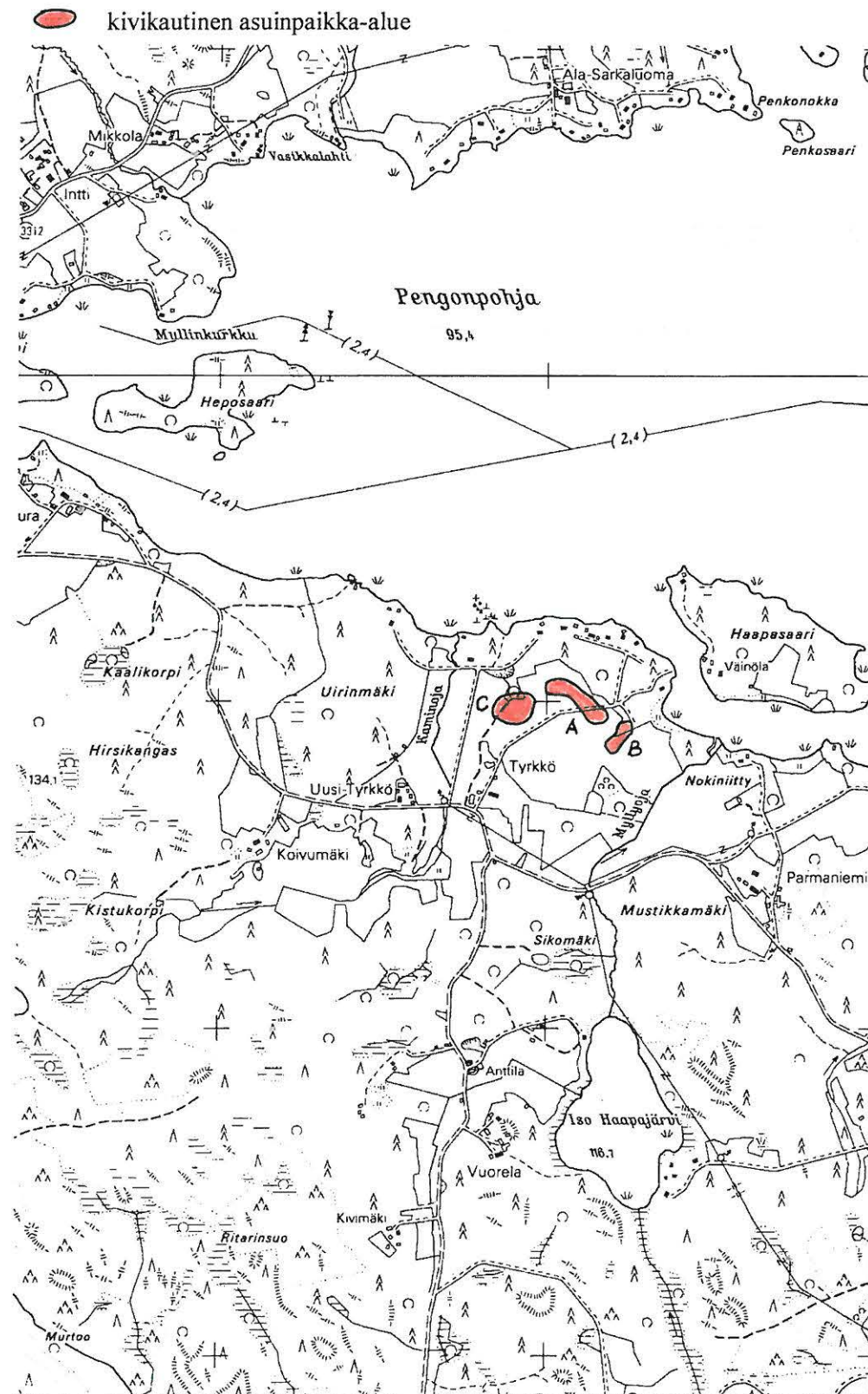
Kankaantörmä [4], kivikautinen asuinpaikka

Ote PerusCD:ltä *Häme, versio 99* (Pk 2124 05 KYRÖNLAHTI). Mk 1:20 000

Alue A: X = 6843 95-6844 07, Y = 2479 00-18, Z = n. 99-103 m mpy



Alue B: X = 6843 84-94, Y = 2479 18-25, Z = n. 98-102,5 m mpy

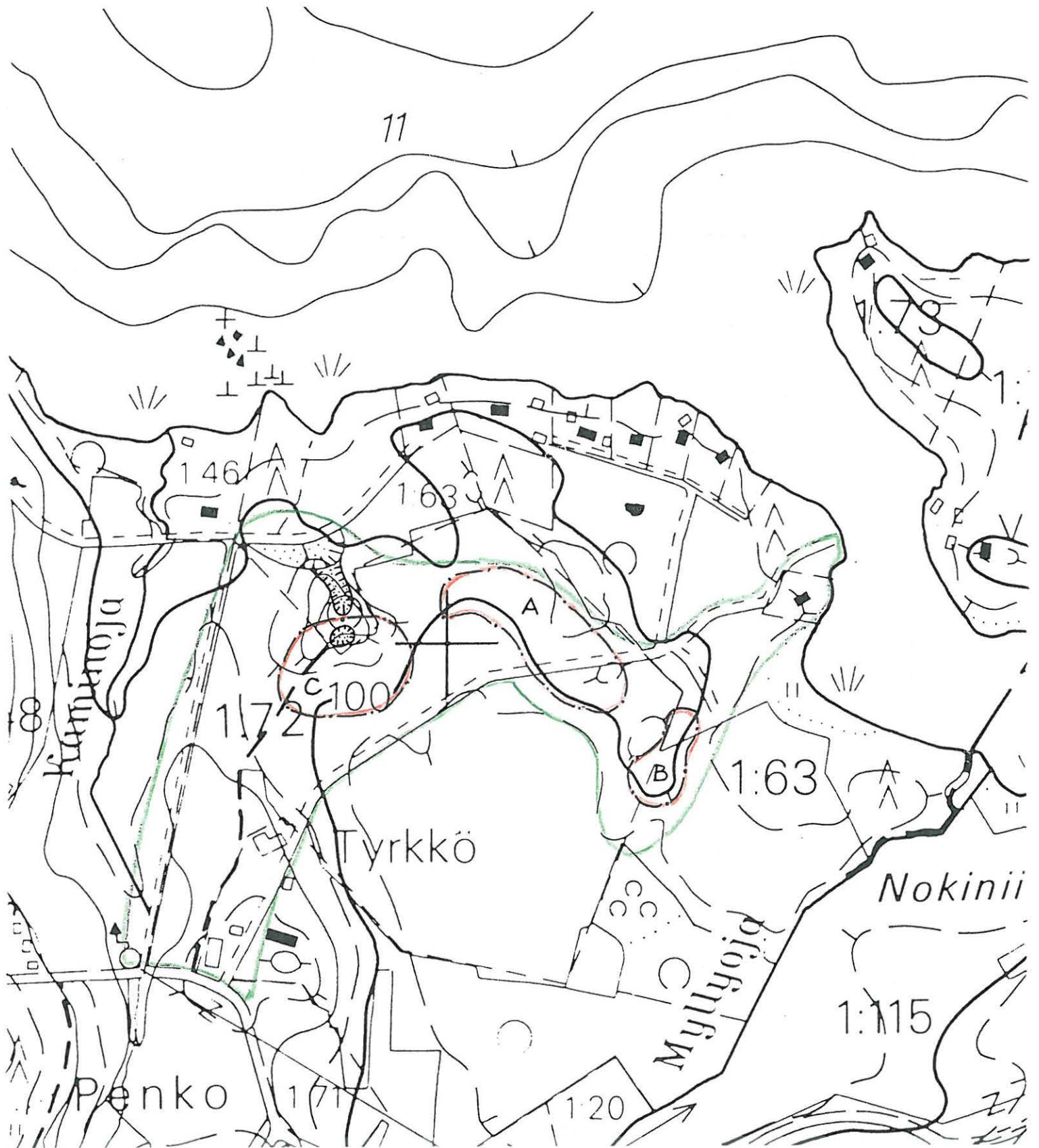
Alue C: X = 6843 93-6844 02, Y = 2478 84-97, Z = n. 99-105 m mpy



YLÖJÄRVI
ARKEOLOGINEN PERUSINVENTOINTI 2000

Kankaantörmä [4], kivikautinen asuinpaikka
Suurennos kaavoituksen pohjakartasta. Mk 1:5000

 kivikautinen asuinpaikka-alue  tarkastetun alueen raja



4.1.5. Valdenmoisio [5], kivikautinen irtolöytöpaikka

Kunta:	Ylöjärvi
Kylä:	Mutala
Paikannimi:	Valdenmoisio
Muinaisjäännöstyyppi:	löytöpaikat
Tyypin tarkenne:	irtolöytöpaikat
Ajoitus:	kivikautinen
Rauhoitusluokka:	2, siirretään irtolöytökohteisiin (ehdotus)
Tarkastus:	5.5.2000 Vadim Adel, apulaisena Riia Siltanen
Sijainti	
Peruskartta:	2124 04 MUTALA
Koordinaatit: X =	6839 35
Y =	2477 62
Z =	100-102 m mpy
Koordinaattiselite:	löytöpaikan koordinaatit inv. raportin 1971 mukaan
Etäisyystieto:	Mutalan koulusta 0,6 km SE
Merkitty peruskartalle:	ei merkitty
Maastomerkintä:	ei merkintää
Tila- ja omistajatiedot	
Kylä:	Mutala
Tila (RN:o/nimi):	1:69
Omistaja:	
Kiinteistötunnus:	980-415-0001-0069
Aiemmat tiedot:	kivikautinen asuinpaikka (mj.rek.nro 980 01 0005) Inventointi P. & M. Miettinen 1971 (raportti: Miettinen 1990) (nro 6)
Aiemmat löydöt:	KM 18481 retusoitu kvartsi-iskos ja liuskekiven kappale, jossa hionnan jälkiä. Inventointilöytöjä 1971 (MV/AOA, kivikauden löytökortisto).
Inventointilöydöt 2000:	ei löytöjä
Kartat:	peruskarttaote 1:20 000, suurennos kaavoituksen pohjakartasta 1:5000
Negatiivit:	116400
Diat:	-

Kohteen kuvaus ja inventointihavainnot:

Löytöpaikka (inventointiraportissa 1971 ”kivikautinen asuinpaikka?”) sijaitsee Mutalan kylässä, Simolan talosta n. 340 m SE, Mutalan kaupasta n. 330 m ENE, Simolaan vievän tien itäpuolella, koilliseen viettävällä peltorinteellä, tien ja metsäniemekkeen välissä, Näsijärven Mutalanlahteen laskevan ojan S-puolella, n. 180-100 m rannalta. Inventoinnissa 1971 paikalta löydettiin retusoitu kvartsi-iskos ja liuskekiven kappale, jossa on hionnan jälkiä. Inventoinnin 2000 yhteydessä paikalle kaivettiin koekuoppia (tien itäpuoleinen pelto oli kesannolla) ja tehtiin pintapöimintää metsäniemekkeen N-kärjessä, missä oli vähän kuorittu maata, sekä pellolla tien W-puolella. Mitään merkkejä kiinteästä muinaisjäännöksestä ei havaittu. Myös topografian perusteella paikka ei vaikuta sopivalta kivikautiseksi asuinpaikaksi. Alueen maaperä on savea.

Ympäristö ja maasto: (ks. myös ed. kohta)

Kohde sijaitsee Näsijärven Mutalanlahden länsirannalla, Mutalan kylässä, peltoalueella, Kuruntieltä (maantieltä 330) n. 350 m NE. Maasto viettää koilliseen, ojanotkoon. Näsijärven vedenpinnan korkeus on 95,4 m mpy.

Laajuusarvio ja perusteet: -

Ehdotus suoja-alueeksi: -

Suojelutoimenpiteet kentällä: -

Luokitusehdotus perusteluineen: irtolöytöpaikka. Paikalta ei havaittu merkkejä kiinteästä muinaisjäännöksestä, ja aiemmat löydöt ovat liian vähäisiä.

Havaintomahdollisuudet: kohtuulliset

Tiedossa olevat maankäyttösuunnitelmat: ei tiedossa

Lähilöytöjä: Simola, Rantavainio [11], kivikautinen asuinpaikka, n. 350 m NNW.

Suosittelavat jatkotoimenpiteet: ks. kohta *Rauhoitusluokka*

Muuta: Inventoinnin yhteydessä tehtiin pintapoimintaa myös ojan N-puolella, etelään viettävällä peltorinteellä, Simolan talosta n. 200 m etelään; ei löytöjä.

Koekuopat

Inventoinnin yhteydessä löytöpaikalle tehtiin kolme koekuoppaa:

Koekuoppa 1

Sijainti: tien itäreunasta 11 m, ojasta 56 m

Mitat: 50 x 50 cm. Syvyys 44 cm.

Stratigrafia: turve ja harmaa peltomaa 0-26 cm; vaaleanharmaa savi 26-44 cm.

Ei löytöjä.

Koekuoppa 2

Sijainti: tien itäreunasta 24 m, ojasta 56 m

Mitat: 50 x 50 cm. Syvyys 45 cm.

Stratigrafia: turve ja harmaa peltomaa 0-22 cm; vaaleanharmaa kiinteä savi 22-45 cm.

Ei löytöjä.

Koekuoppa 3

Sijainti: tien itäreunasta 33 m, ojasta 55 m

Mitat: 45 x 45 cm. Syvyys 37 cm.

Stratigrafia: turve ja harmaa peltomaa 0-24 cm; vaaleanharmaa kiinteä savi 24-37 cm.

Löydöt: yksi lasinpala peltokerroksesta.

YLÖJÄRVI
ARKEOLOGINEN PERUSINVENTOINTI 2000

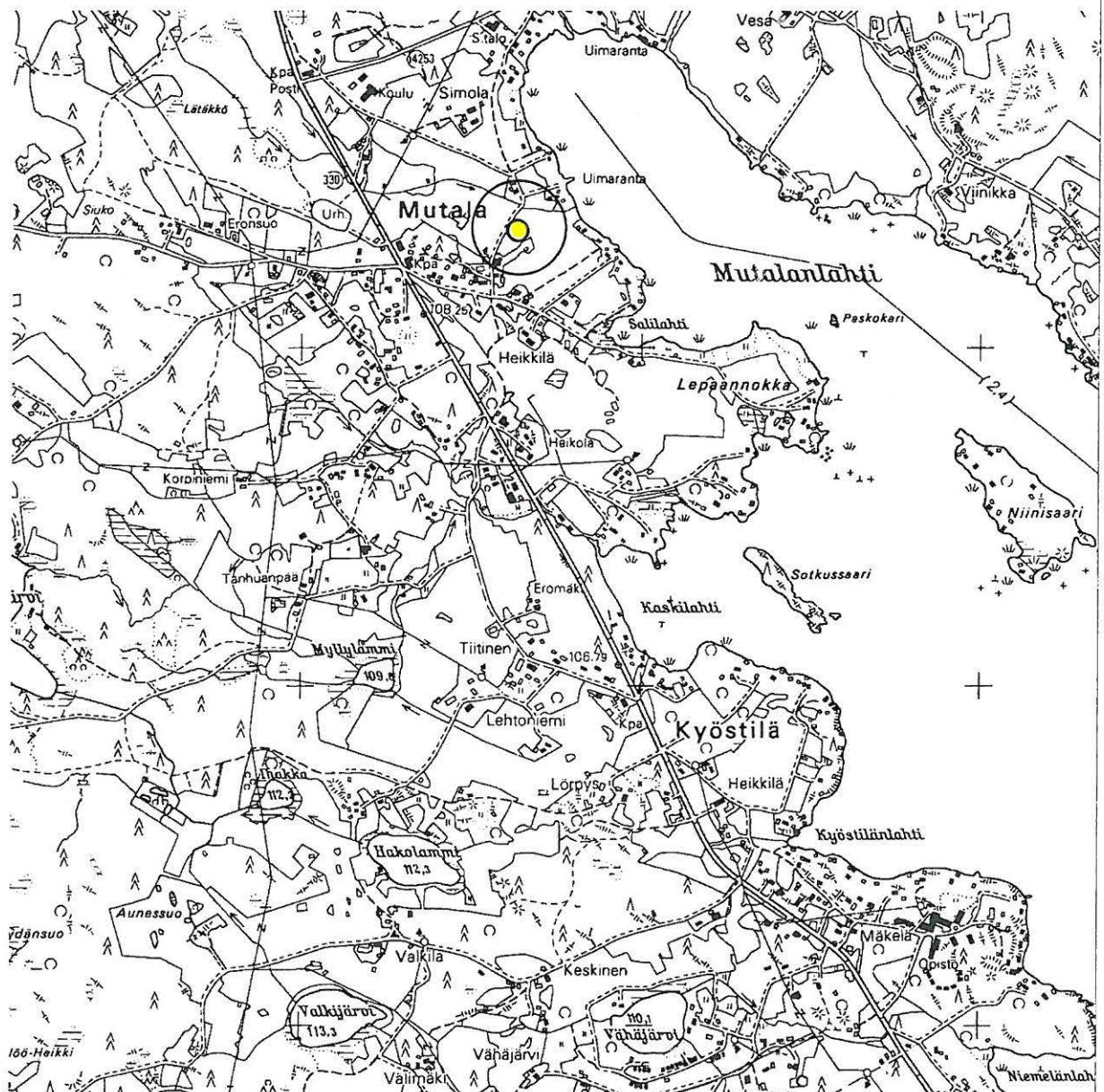
Valdenmoisio [5], kivikautinen irtolöytöpaikka

Ote PerusCD:ltä *Häme, versio 99* (Pk 2124 04 MUTALA)

Mk 1:20 000

X = 6839 35, Y = 2477 62, Z = 100-101 m mpy

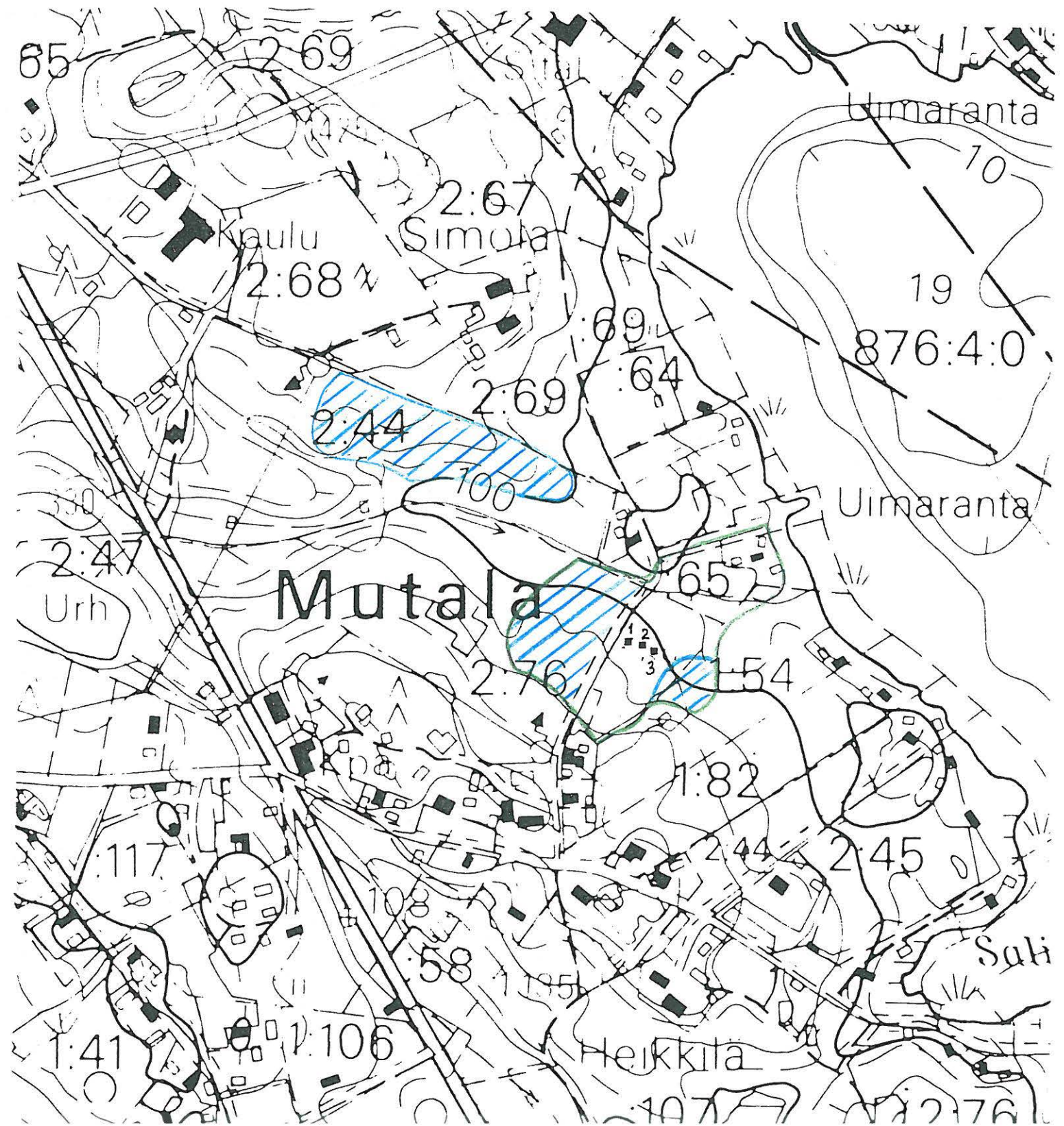
● kivikautinen irtolöytöpaikka.



YLÖJÄRVI
ARKEOLOGINEN PERUSINVENTOINTI 2000

Valdenmoisio [5], kivikautinen irtolöytöpaikka
Suurennos kaavoituksen pohjakartasta. Mk 1:5000

- tarkastetun alueen raja ■ koekuoppa ja sen numero
 pintapöimittu alue



4.1.6. Kaskilahti [6], kivikautinen asuinpaikka

Kunta: Ylöjärvi
Kylä: Kyöstilä
Paikannimi: Kaskilahti
Muinaisjäännöstyyppi: asuinpaikat
Tyypin tarkenne: -
Ajoitus: kivikautinen
Rauhoitusluokka: 2
Tarkastus: 5.5.2000 Vadim Adel, apulaisena Riia Siltanen
Sijainti
Peruskartta: 2124 04 MUTALA
Koordinaatit: X = 6837 92 – 6838 03
Y = 2478 18-27
Z = n. 97-103 m mpy
Koordinaattiselite: ääripisteet
Etäisyystieto: Mutalan koulusta 2 km SE



116401 Kaskilahti [6]. Yleiskuva asuinpaikasta, taustalla Kaskilahti. SE

Merkitty peruskartalle: ei merkitty
Maastomerkintä: ei merkintää

Hoito ja kunto:

Asuinpaikan kulttuurikerros on ainakin osittain tuhoutunut peltotöissä. Entinen pelto on metsitetty, ja alueella on tehty viime aikoina puuston harvennusta. Kaadetut puut on jätetty paikalle, ja ne on poistettava muinaisjäännösalueelta. Paikalle voisi pystyttää muinaisjäännöskyltti.

Tila- ja omistajatiedot

Kylä: Kyöstilä

Tila (RN:o/nimi): 1:86 Koivikkoranta
 Omistaja: Lehtonen Saga
 Osoite: Palomäentie 30 A 8, 33230 TAMPERE
 Kiinteistötunnus: 980-409-0001-0086

Aiemmat tiedot: kivikautinen asuinpaikka (mj.rek.nro 980 01 0006)
 Inventointi Miettinen 1971 (nro 7)
Aiemmat löydöt: KM 18482, pii- ja kvartsikaapimia, kvartsi- ja liuskeiskoksia.
 Inventointilöytöjä 1971 (MV/AOA, kivikauden löytökortisto).

Inventointilöydöt 2000: ei löytöjä
Kartat: peruskarttaote 1:20 000, suurennos kaavoituksen pohjakartasta
 1:5000
Negatiivit: 116401
Diat: 43925

Kohteen kuvaus ja inventointihavainnot:

Kivikautinen asuinpaikka metsitetyllä vanhalla peltoniemekkeellä Kyöstilän kylässä, Näsijärven Kaskilahteen laskevan NNW-SSE-suuntaisen ojan NE-puolella, NW-SE-suuntaisen harjanteen luoteisosassa, muinaisella niemenkärjellä, nykyiseltä rantaviivalta n. 50 m. Maasto viettää asuinpaikan eteläosassa melko jyrkästi lounaaseen, ojanotkoon, keskiosassa myös luoteeseen, Kaskilahteen. Asuinpaikan pohjoisosa on hyvin tasaista ja matalaa terassimaista tasannetta. Asuinpaikan maaperä on savea/hiesua. Vanhalle pellolle istutettua koivikkoa on harvennettu ehkä viime talvena; kaadetut puut on jätetty paikalle. Ojan SW-puoleinen rinne on myös metsitetty (koivikkoa). Asuinpaikan koillis- ja luoteispuolella on kesämökkejä, joiden välissä kulkee WSW-ENE-suuntainen sähkölinja. Vanhan pellon reuna ja asuinpaikan pohjoisraja kulkee suunnilleen kahden kesämökin väliseltä linjalta n. 10 m N, terassinreunaa pitkin. Entisen peltoniemekkeen N-puolella rannalla kasvaa koivumetsää. Ojanotkon poikki kulkee SW-NE-suuntainen mökkitie (Koivunotkontie). Inventoinnissa 1971 poimittiin kivikautisia asuinpaikkalöytöjä n. 130 (NW-SE) m x 50 m laajalta alueelta 97 ja 103 m käyrien välistä, mökkitieltä lähtien suuntaan NW, lähelle peltoniemekkeen kärkeä. Inventoinnin 2000 yhteydessä tehtiin pintapoimintaa asuinpaikan lähiympäristössä, mökkitiellä, kesämökin pihapiirissä ja pellolla tien SE-puolella. Uusia havaintoja löytöalueen laajuudesta ei tehty.

Ympäristö ja maasto: (ks. myös ed. kohta)

Asuinpaikka sijaitsee metsitetyllä vanhalla peltoalueella, nyk. kesämökkialueella, Näsijärven Kaskilahden etelärannalla, Kuruntieltä (maantieltä 330) n. 200 m NE, rannasta n. 50 m. Maasto viettää järveen ja ojanotkoon.

Laajuusarvio ja perusteet: n. 130 x 50 m = n. 6500 m²; perusteena tiedot aiemmista löydöistä, maaston topografia ja pintapoiminta.

Ehdotus suoja-alueeksi: lakisääteinen (2 m säteellä muinaisjäännöksen rajoista)

Suojelutoimenpiteet kentällä: -

Luokitusehdotus perusteluineen: Luokka 2. Osittain tuhoutunut kivikautinen asuinpaikka.

Havaintomahdollisuudet: kohtuulliset

Tiedossa olevat maankäyttösuunnitelmat: ei tiedossa

Lähilöytöjä: Valdenmoisio [5], kivikautinen irtolöytöpaikka, 1,5 km NW; Pohjankylä [30], kivikautinen asuinpaikka, 1,6 km NNE.

Suosittelavat jatkotoimenpiteet: ks. kohta *Hoito ja kunto*

Muuta: -


Koekuopat: -

YLÖJÄRVI
ARKEOLOGINEN PERUSINVENTOINTI 2000

Kaskilahti [6], kivikautinen asuinpaikka

Ote PerusCD:ltä Häme, versio 99 (Pk 2124 04 MUTALA) Mk 1:20 000



X = 6837 92 – 6838 03, Y = 2478 18-27, Z = n. 97-103 m mpy

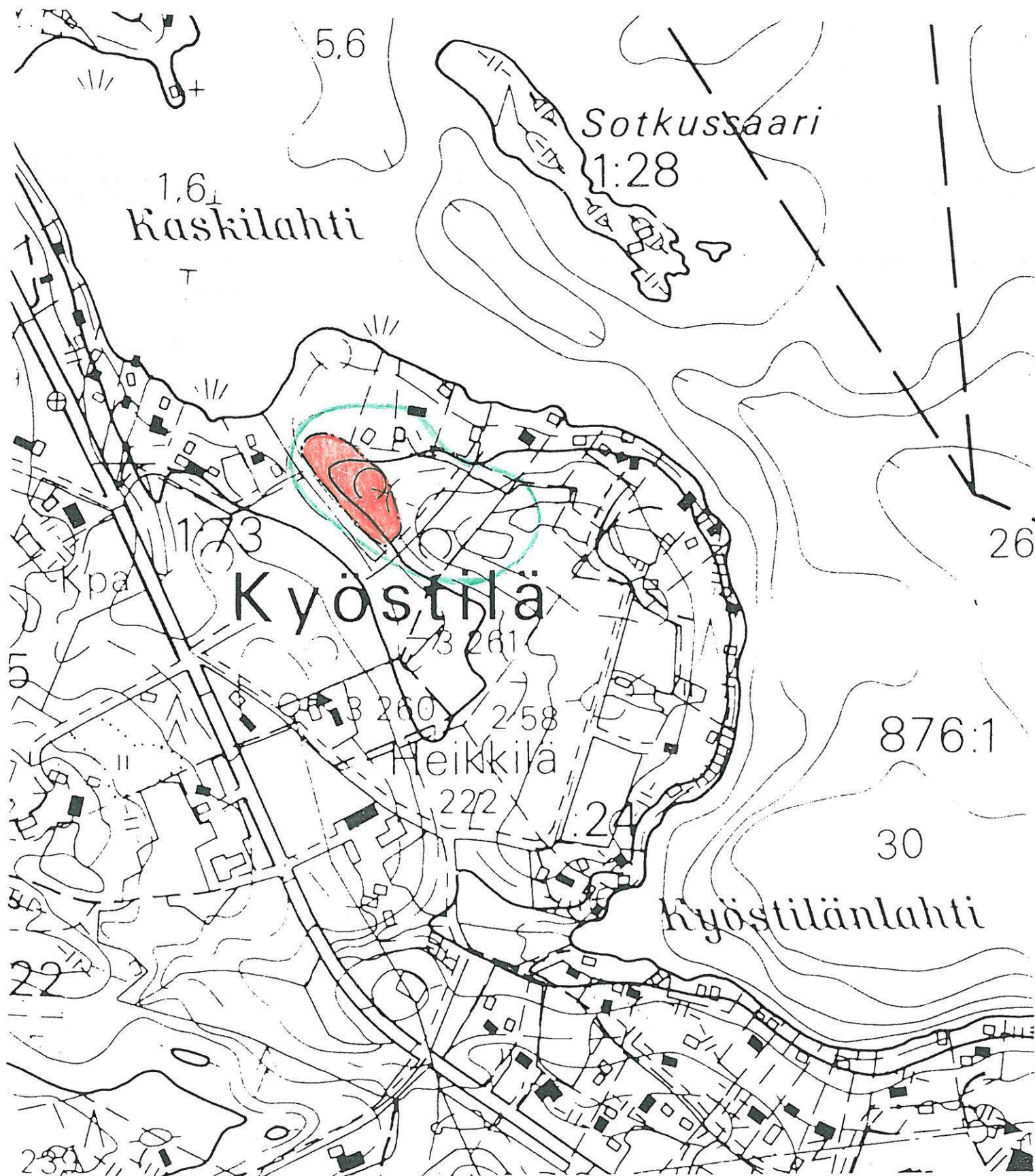
 kivikautinen asuinpaikka.



YLÖJÄRVI
ARKEOLOGINEN PERUSINVENTOINTI 2000

Kaskilahti [6], kivikautinen asuinpaikka
Suurennos kaavoituksen pohjakartasta. Mk 1:5000

 kivikautinen asuinpaikka  tarkastetun alueen raja



4.1.7. Jokipohja [7], kivikautinen asuinpaikka

Kunta: Ylöjärvi
Kylä: Liimola
Paikannimi: Jokipohja
Muinaisjäännöstyyppi: asuinpaikat
Tyypin tarkenne: -
Ajoitus: kivikautinen
Rauhoitusluokka: 2
Tarkastus: 11.5.2000 Vadim Adel, apulaisena Riia Siltanen
Sijainti
 Peruskartta: 2124 04 MUTALA
 Koordinaatit: X = 6833 76
 Y = 2477 72
 Z = n. 100 m mpy
 Koordinaattiselite: keskipiste
 Etäisyystieto: Takamaan koulusta 2,5 km E



116411 Jokipohja [7]. Yleiskuva asuinpaikasta. S

Merkitty peruskartalle: ei merkitty

Maastomerkintä: ei merkintää

Hoito ja kunto:

Asuinpaikka sijaitsee pellolla ja sen kulttuurikerros on ainakin osittain tuhoutunut peltotöissä. Kohde voisi merkitä maastoon muinaisjäännöskyltillä; muuten se ei vaadi hoitotoimenpiteitä.

Tila- ja omistajatiedot

Kylä: Liimola
Tila (RN:o/nimi): 1:25 Jokipohja
Omistaja: Mikkola Otto kp.

Osoite: Vanhankouluntie 202, 34110 LAKIALA
 Kiinteistötunnus: 980-413-0001-0025

Aiemmat tiedot: kivikautinen asuinpaikka (mj.rek.nro 980 01 0007)
 Inventointi P. & M. Miettinen 1971 (raportti: Miettinen 1990) (nro 9).

Aiemmat löydöt: KM 18484, kvartsikaapimia 3 kpl, kvartsiydin, kvartsi-iskoksia 13 kpl, liuskekivenkappaleita. Inventointilöytöjä 1971 (MV/AOA, kivikauden löytökortisto).

Inventointilöydöt 2000: KM 32070, kvartsinpala, liuskehioin (?)

Kartat: peruskarttaote 1:20 000, suurennos kaavoituksen pohjakartasta 1:5000

Negatiivit: 116411

Diat: 43935

Kohteen kuvaus ja inventointihavainnot:

Kivikautinen asuinpaikka hiesu/savipellolla aution Jokipohjan talon SE-puolella, talosta n. 80 m SE. Maasto viettää itään, Näsijärveen laskevan Vahantajoen laaksoon, joka on tasaista suoaluetta. Kivikautinen asuinpaikka on sijainnut n. 2 km pitkän muinaisen lahden NW-rannalla, niemekkeen kärjessä, jonka eteläpuolella on ollut nykyään Vahantajokeen laskevan pienemmän joen tai puron suu. Asuinpaikan itäpuolella, peltorinteen alapuolella on vanha suopelto, joka on kasvamassa umpeen (heinää, pensaikkoa). Asuinpaikan pohjoispuolella, talon ja vanhan pellon välissä on sekametsää (kuusi, mänty, koivu). Asuinpaikan länsipuolella kulkee talolta tuleva NNW-SSE-suuntainen vanha peltotie. Asuinpaikan eteläpuolella alkaa kaakkoon, ojanotkoon viettävä rinne.

Inventoinnissa 1971 kerättiin kivikautisia asuinpaikkalöytöjä n. 60 x 20 m laajalta alueelta, peltotieltä alkaen ja pohjoisessa metsänreunaan saakka, suunnilleen 100 m korkeuskäyrältä, joka kulkee SSW-NNE-suuntaisesti peltorinteen keskellä. Inventoinnin 2000 yhteydessä tehtiin pintapöimintää asuinpaikka-alueella ja lisäksi peltotien W-puolella; pintapöimintää vaikeutti erittäin kuiva sää. Yksi kvartsinpala löytyi 100 m käyrän alapuolelta, pellon itäreunasta alle 10 m. Peltorinteen yläosasta, peltotiestä 17 m E, pellonreunasta n. 5 m, löytyi mahdollinen liuskehioin. Asuinpaikan yläraja kulkee 100 m:n korkeuskäyrältä n. 30 m W ja alaraja n. 5 m pellon itärajasta. Pellon N-puolelle metsänreunaan tehtiin koekuoppia, joilla varmistettiin, että asuinpaikka-alue ei jatku pellonreunan N-puolelle.

Ympäristö ja maasto: (ks. myös ed. kohta)

Asuinpaikka sijaitsee peltoalueella, Kuruntieltä (maantieltä 330) ja Näsijärven Vahantalahden rannalta 1,7 km W, muinaisen lahden NW-rannalla, Vahantajokeen laskevan puron pohjoisrannalla.

Laajuusarvio ja perusteet: n. 60 (N-S) x 40 m = n. 2400 m²; perusteena tiedot aiemmista löydöistä, pintapöimintälöytöjen levinneisyys, koekuopitus ja maaston topografia.

Ehdotus suoja-alueeksi: peltorinne, jolta on asuinpaikkalöytöjä, länsirajana peltotie, idässä ja etelässä rajana pellonreuna, pohjoisessa lakisääteinen (2 m pellonreunasta N).

Suojelutoimenpiteet kentällä: -

Luokitusehdotus perusteluineen: Luokka 2. Osittain tuhoutunut kivikautinen asuinpaikka.

Havaintomahdollisuudet: kohtuulliset (pintapöimintää vaikeutti hyvin kuiva sää)

Tiedossa olevat maankäyttösuunnitelmat: ei tiedossa

Lähilöytöjä: Järvenpää, kivikautinen irtolöytöpaikka, 500 m W.

Suosittelavat jatkotoimenpiteet: ks. kohta *Hoito ja kunto*

Muuta: -

Koekuopat

Inventoinnin yhteydessä asuinpaikan pohjoispuolelle, metsään tehtiin kaksi koekuoppaa muinaisjäännöksen laajuuden selvittämiseksi.

Koekuoppa 1

Sijainti: pellonreunasta 10 m, peltotieltä n. 40 m E.

Mitat: 40 x 40 cm. Syvyys 35 cm.

Stratigrafia: turve 0-8 cm; vaaleankeltainen hiesu 8-20 cm; vaaleanharmaa savi 20-35 cm.

Ei löytöjä.

Koekuoppa 2

Sijainti: pellonreunasta 9 m N, metsän itäreunasta (rinteen alareunasta, entistä suota rajaavalta ojalta) 19 m W.

Mitat: 40 x 40 cm. Syvyys 35 cm.

Stratigrafia: turve 0-8 cm; kellertävänvaaleanharmaa hiesu 8-23 cm; vaaleanharmaa savi 23-35 cm.

Ei löytöjä.

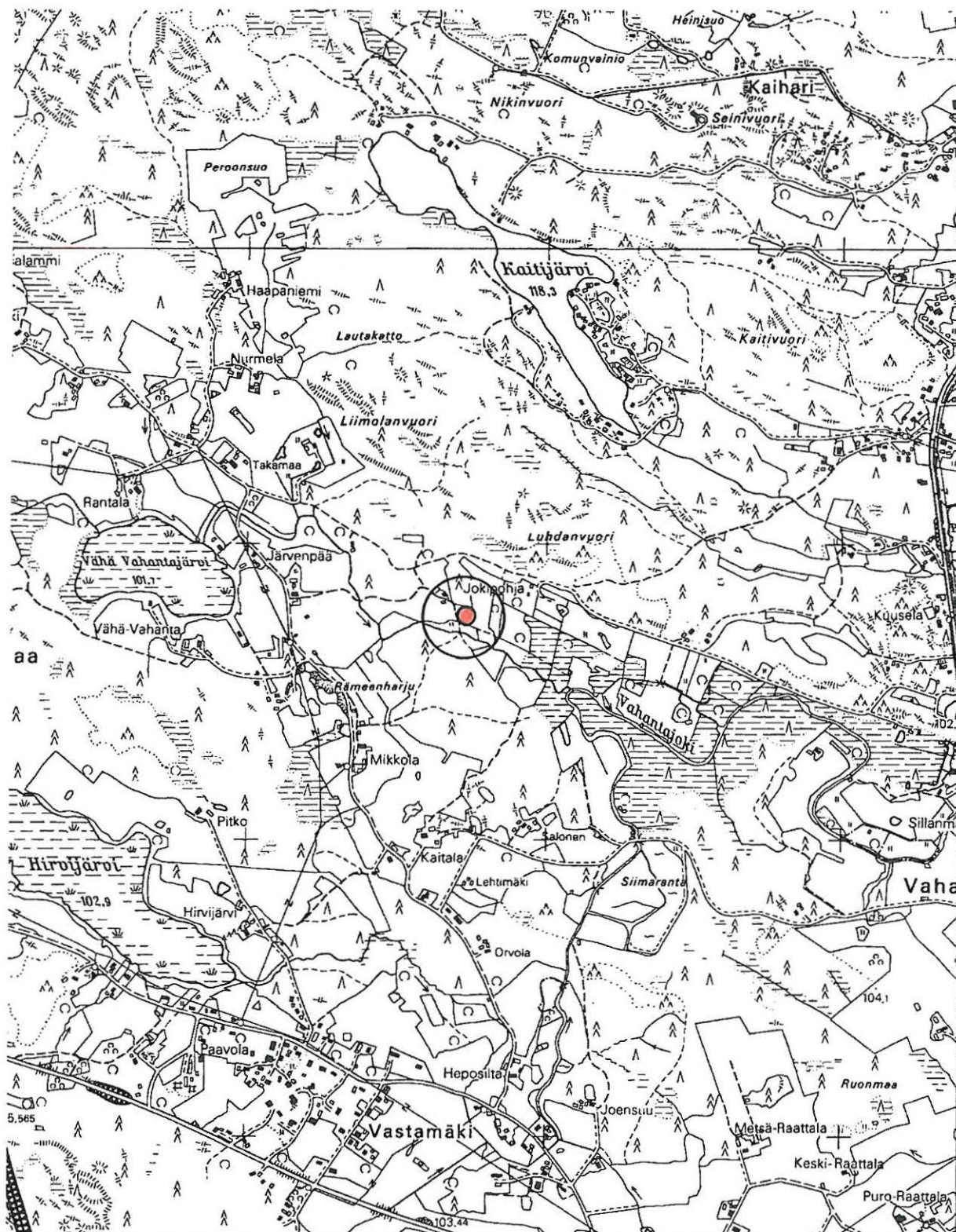
YLÖJÄRVI
ARKEOLOGINEN PERUSINVENTOINTI 2000

Jokipohja [7], kivikautinen asuinpaikka

Ote PerusCD:ltä Häme, versio 99 (Pk 2124 04 MUTALA) Mk 1:20 000



X = 6833 76, Y = 2477 72, Z = n. 100 m mpy

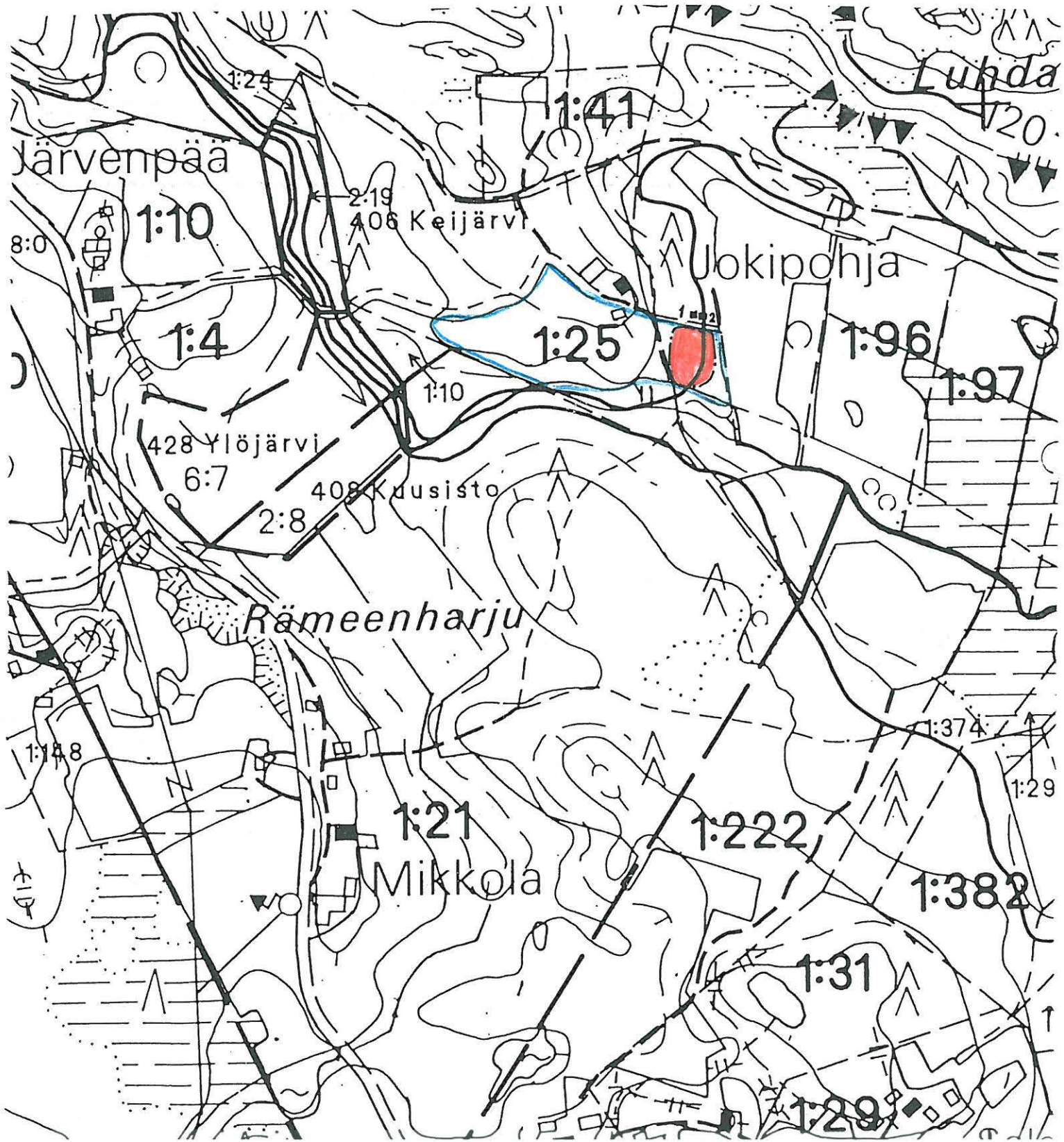
● kivikautinen asuinpaikka.



YLÖJÄRVI
ARKEOLOGINEN PERUSINVENTOINTI 2000

Jokipohja [7], kivikautinen asuinpaikka
Suurennos kaavoituksen pohjakartasta. Mk 1:5000

-  kivikautinen asuinpaikka-alue ■¹ koekuoppa ja sen numero
-  pintapoimitun alueen raja



4.1.8. Pikkulampi [8], kivikautinen asuinpaikka

Kunta:	Ylöjärvi
Kylä:	Liimola
Paikannimi:	Pikkulampi
Muinaisjäännöstyyppi:	asuinpaikat
Tyypin tarkenne:	-
Ajoitus:	kivikautinen
Rauhoitusluokka:	2
Tarkastus:	10.5.2000 Vadim Adel, apulaisena Riia Siltanen
Sijainti	
Peruskartta:	2124 04 MUTALA
Koordinaatit:	X = 6834 16
	Y = 2479 41
	Z = n. 97,5-100 m mpy
Koordinaattiselite:	keskipiste
Etäisyystieto:	Ylöjärven kirkosta 6,4 km NNE



116407 Pikkulampi [8]. Yleiskuva asuinpaikasta. Taustalla Kuruntietä. E

Merkitty peruskartalle: ei merkitty

Maastomerkintä: ei merkintää

Hoito ja kunto:

Asuinpaikka sijaitsee pellolla ja sen kulttuurikerros on ainakin osittain tuhoutunut peltotöissä. Kohde voisi merkitä maastoon muinaisjäännöskyltillä; muuten se ei vaadi hoitotoimenpiteitä.

Tila- ja omistajatiedot

Kylä:	Liimola
Tila (RN:o/nimi):	1:114 Liimola
Omistaja:	Liimola Pertti ja Taina

Osoite: Lempiäniementie 94, 34130 YLINEN
 Kiinteistötunnus: 980-413-0001-0114

Aiemmat tiedot: kivistä asuinpaikka (mj.rek.nro 980 01 0008)
 Inventointi P. & M. Miettinen 1971 (raportti: Miettinen 1990) (nro 10)

Aiemmat löydöt: KM 18485, kvartsi-iskoksia 2 kpl. Inventointilöytöjä 1971 (MV/AOA, kivikauden löytökortisto).

Inventointilöydöt 2000: KM 32071 (kvartsi-iskoksia 2 kpl)

Kartat: peruskarttaote 1:20 000, suurennos kaavoituksen pohjakartasta 1:5000

Negatiivit: 116407

Diat: 43931

Kohteen kuvaus ja inventointihavainnot:

Kivistä asuinpaikka hiesupellolla, pienen mäen etelärinteellä. Sijaitsee Liimolan kylän Peräsillassa, Näsijärven Vahantalahden luoteisperukassa olevan Pikkulahden pohjoisrannalla, Kuruntieltä (maantieltä 330) n. 50 m E, Lempiäniemeen vievästä tiestä n. 150 m SW. Pellon ja rantaviivan välissä kasvaa pensaikkoo, rannat ovat kasvamassa umpeen. Asuinpaikan itäpuolella on kostea koivikko ja pensaikkoo kasvava notko, jonka takana on toinen pelto. Pellon eteläreunaa pitkin kulkee sähkölinja.

Inventoinnissa 1971 paikalta löydettiin kvartsi-iskoksia n. 30 m rannasta, eli etelärinteen yläosasta, läheltä mäen lakea. Asuinpaikan korkeudeksi Miettinen ilmoittaa peruskartan korkeuskäyrien perusteella 98-100 m. Inventoinnin 2000 yhteydessä paikalla tehtiin pintapoimintaa, jota vaikeutti erittäin kuiva sää. Yksi kvartsi-iskos löytyi pellon SE-nurkasta, rinteen alaosasta, n. 98 m korkeuskäyrältä. Toinen kvartsi-iskos löytyi rinteen keskiosasta, mäen huipulta lähes suoraan etelään. Asuinpaikan alarajana (etelä- ja itärajana) voidaan pitää 97,5 m:n korkeuskäyrää; sen yläraja kulkee ilmeisesti jonkin verran 100 m:n korkeuskäyrän yläpuolella, lähellä mäen keskiosaa.

Ympäristö ja maasto: (ks. myös ed. kohta)

Asuinpaikka sijaitsee peltoalueella Kuruntien (maantie 330:n) itäpuolella, Näsijärven Vahantalahden luoteisperukassa olevan Pikkulahden pohjoisrannalla, pienen mäen etelärinteellä. Maasto viettää järveen. Näsijärven vedenpinnan korkeus on 95,4 m mpy.

Laajuusarvio ja perusteet: n. 75 m (W-E) x 30 m = n. 2250 m²; perusteena tiedot aiemmista löydöistä, pintapoimintalöytöjen levinneisyys ja maaston topografia.

Ehdotus suoja-alueeksi: lakisääteinen (2 m säteellä muinaisjäännöksen rajoista)

Suojelutoimenpiteet kentällä: -

Luokitusehdotus perusteluineen: Luokka 2. Osittain tuhoutunut kivistä asuinpaikka.

Havaintomahdollisuudet: tarkastuksen aikana huonot (erittäin kuiva pellon pinta)

Tiedossa olevat maankäyttösuunnitelmat: ei tiedossa

Lähilöytöjä: Lamminpelto [22], kivistä asuinpaikka, 350 m SE.

Suosittelavat jatkoimenpiteet: ks. kohta *Hoito ja kunto*

Muuta: -

Koekuopat: -

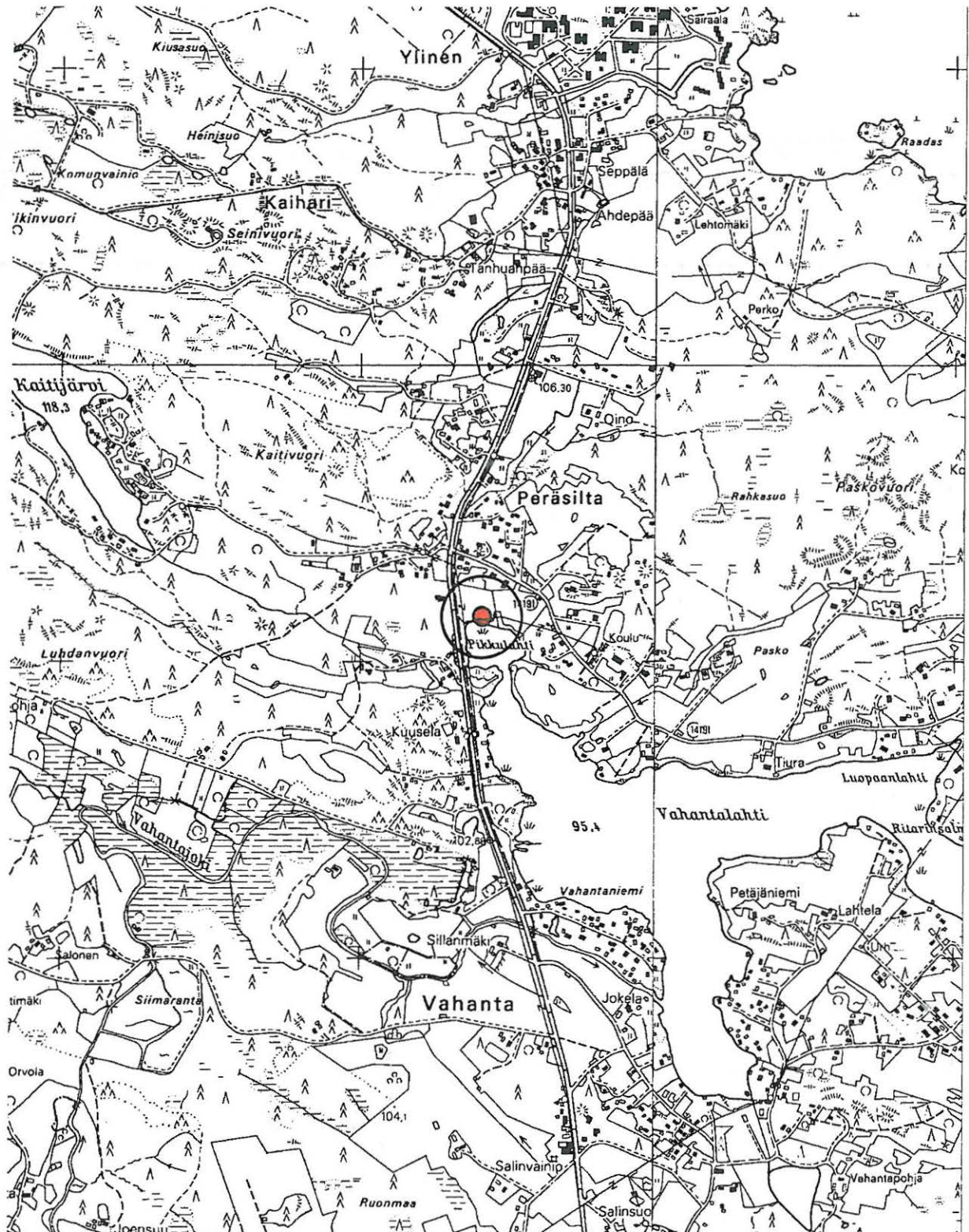
YLÖJÄRVI
ARKEOLOGINEN PERUSINVENTOINTI 2000

Pikkulampi [8], kivikautinen asuinpaikka

Ote PerusCD:ltä Häme, versio 99 (Pk 2124 04 MUTALA). Mk 1:20 000


X = 6834 16, Y = 2479 41, Z = n. 97,5-100 m mpy


● kivikautinen asuinpaikka.

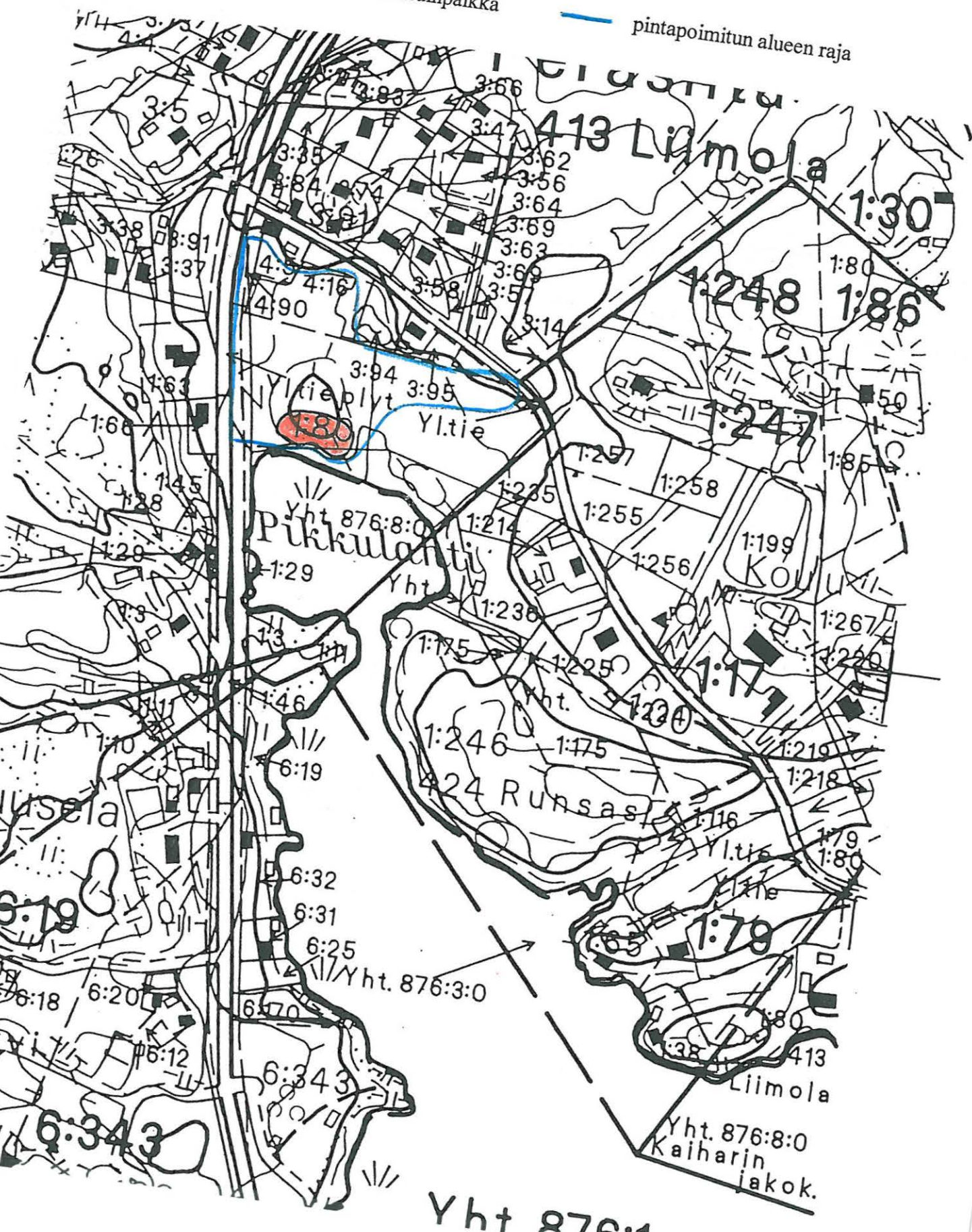


YLÖJÄRVI
ARKEOLOGINEN PERUSINVENTOINTI 2000

Pikkulampi [8], kivikautinen asuinpaikka
Suurennos kaavoituksen pohjakartasta. Mk 1:5000

 kivikautinen asuinpaikka

 pintapöimitun alueen raja



4.1.9. Korte [9], kivekautinen ja historiallinen irtolöytöpaikka

Kunta:	Ylöjärvi
Kylä:	Runsas
Paikannimi:	Korte
Muinaisjäännöstyyppi:	löytöpaikat
Tyyppin tarkenne:	irtolöytöpaikat
Ajoitus:	kivekautinen/historiallinen
Rauhoitusluokka:	-
Tarkastus:	10.5.2000 Vadim Adel, apulaisena Riia Siltanen
Sijainti	
Peruskartta:	2124 04 MUTALA
Koordinaatit:	X = 6833 96
	Y = 2479 76
	Z = n. 101 m mpy
Koordinaattiselite:	löytöpaikan koordinaatit inv. raportin 1971 mukaan
Etäisyystieto:	Ylöjärven kirkosta 6,2 km NNE
Merkitty peruskartalle:	ei merkitty
Maastomerkintä:	ei merkintää
Tila- ja omistajatiedot	
Kylä:	Runsas
Tila (RN:o/nimi):	1:224
Omistaja:	
Kiinteistötunnus:	980-424-0001-0224
Aiemmat tiedot:	kivekautinen asuinpaikka (?) Inventointi P. & M. Miettinen 1971 (raportti: Miettinen 1990) (nro 12) Poistettu mj-luettelosta.
Aiemmat löydöt:	KM 18487, kvartsi-iskos ja rautainen veitsenterä, myöhäinen. Inventointilöytöjä 1971 (MV/AOA, kivekauten löytökortisto).
Inventointilöydöt 2000:	ei löytöjä
Kartat:	peruskarttaote 1:20 000
Negatiivit:	-
Diat:	-

Kohteen kuvaus ja inventointihavainnot:

Löytöpaikka sijaitsee Kuruntieltä (maantieltä 330) Lempiäniemeen vievän NW-SE-suuntaisen tien varrella, sen SW-puolella, Näsijärven Vahantalahden pohjoisrannasta n. 200 m, entisellä pellolla, W-E-suuntaiseen ojanotkoon viettävällä lounaisrinteellä. Pelto on metsitetty (istutettu koivuja ja mäntyjä). Rinteen alaosaan on rakennettu kesämökki ja sen itäpuolelle lisäksi vaja. Mökille, sen länsipuolelle päätieltä vie NE-SW-suuntainen mökkitie. Myös mökkitien W-puolella on metsitettyä vanhaa peltoa. Inventoinnissa 1971 nykyisen mökkitien itäpuolelta löytyi yksi kvartsi-iskos ja lisäksi ”myöhäinen” (historialliselta ajalta) rautainen veitsenterä. Kohde on poistettu muinaisjäännösluettelosta. Inventoinnin 2000 yhteydessä paikalla tarkastettiin kaikki maanpinnan paljastumat (tie, kukkapenkit yms.). Maaperä on hiesua. Mitään merkkejä muinaisjäännöksestä ei havaittu.

Ympäristö ja maasto: (ks. myös ed. kohta)

Löytöpaikka sijaitsee Näsijärven Vahantalahden pohjoisrannalla, Lempiäniemeen vievän tien ja rantapeltoalueen välissä olevan ojanotkon pohjoispuolella, metsitetyllä vanhalla pellolla, kesämökkialueella, koulun vastapäätä. Kuruntien (maantie 330:n) risteyksestä on matkaa n. 650 m (SE). Maasto viettää notkoon, jonka pohjalla oleva oja laskee länteen, Vahantalahden luoteisperukassa olevaan Pikkulahteen. Näsijärven vedenpinnan korkeus on 95,4 m mpy.

Ehdotus suoja-alueeksi: -

Suojelutoimenpiteet kentällä: -

Luokitusehdotus perusteluineen: irtolöytöpaikka

Havaintomahdollisuudet: kohtuulliset

Tiedossa olevat maankäyttösuunnitelmat: ei tiedossa

Lähilöytöjä: Lamminpelto [22], kivikautinen asuinpaikka, n. 200 m SW

Suosittelavat jatkotoimenpiteet: -

Muuta: -

Koekuopat: -

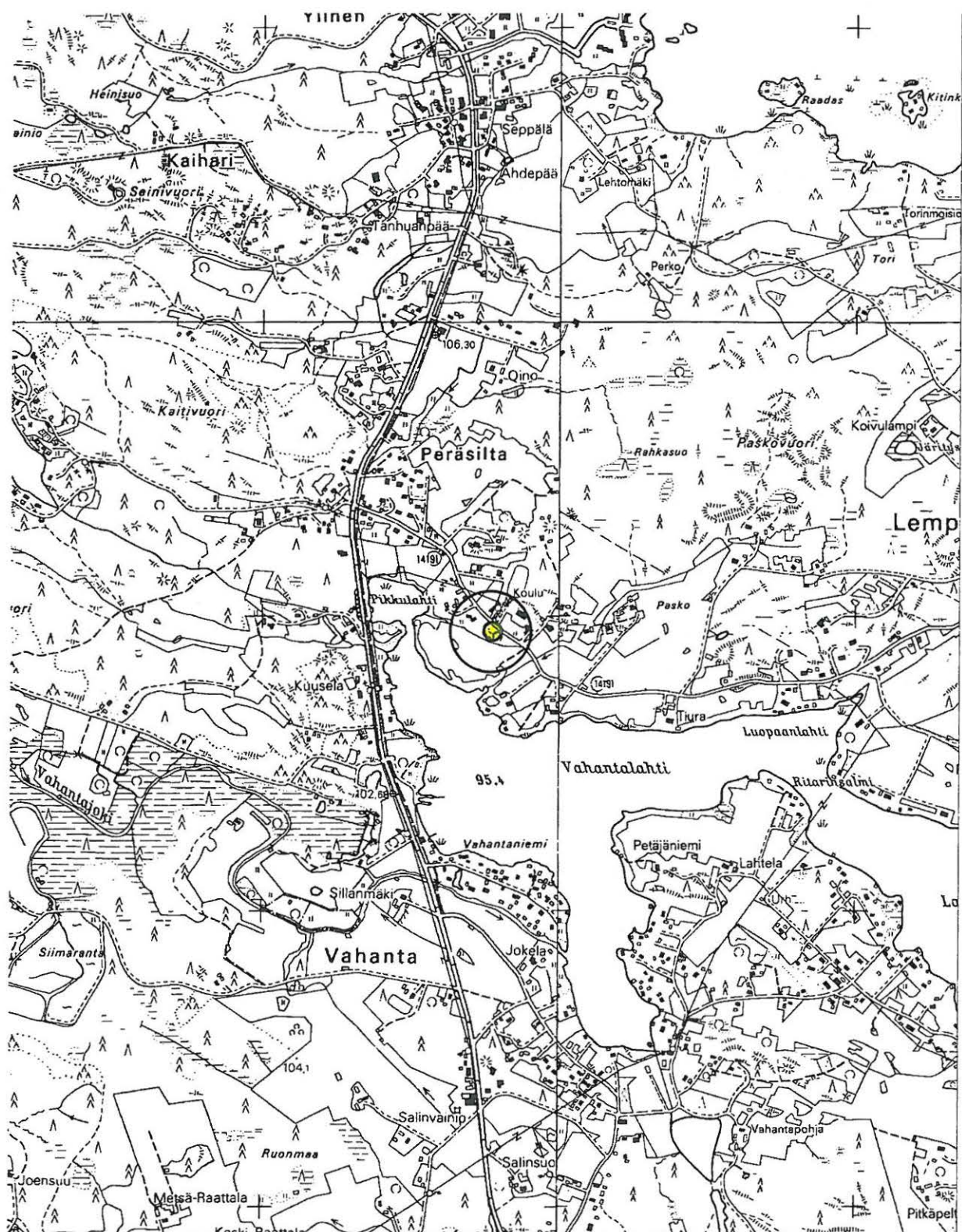
YLÖJÄRVI
ARKEOLOGINEN PERUSINVENTOINTI 2000

Korte [9], kivikautinen irtolöytöpaikka

Ote PerusCD:ltä *Häme, versio 99* (Pk 2124 04 MUTALA). Mk 1:20 000

X = 6833 96, Y = 2479 76, Z = n. 101 m mpy

● kvartsi-iskoksen löytöpaikka



4.1.10. Kuusela [10], kivikautinen asuinpaikka

Kunta: Ylöjärvi
Kylä: Ylöjärvi
Paikannimi: Kuusela
Muinaisjännöstyyppi: asuinpaikat
Tyypin tarkenne: -
Ajoitus: kivikautinen
Rauhoitusluokka: 2
Tarkastus: 10.-11.5.2000 Vadim Adel, apulaisena Riia Siltanen
Sijainti
 Peruskartta: 2124 04 MUTALA
 Koordinaatit: X = 6833 35-40
 Y = 2479 40-45
 Z = n. 100-105 m mpy
 Koordinaattiselite: ääripisteet
 Etäisyystieto: Ylöjärven kirkosta 5,6 km NNE



116410 Kuusela [10]. Yleiskuva asuinpaikasta. ESE

Merkitty peruskartalle: ei merkitty

Maastomerkinä: ei merkintää

Hoito ja kunto:

Asuinpaikka sijaitsee vanhalla pellolla ja sen kulttuurikerros on ainakin osittain tuhoutunut peltotöissä. Kohde voisi merkitä maastoon muinaisjännöskyltillä; muuten se ei vaadi hoitotoimenpiteitä.

Tila- ja omistajatiedot

Kylä: Ylöjärvi

Tila (RN:o/nimi): 6:424 Siirilä
 Omistaja: Ylöjärven kunta
 Osoite: PL 22, 33471 YLÖJÄRVI
 Kiinteistötunnus: 980-428-0006-0424

Aiemmat tiedot: kivikautinen asuinpaikka (mj.rek.nro 980 01 0010)
 Inventointi P. & M. Miettinen 1971 (raportti: Miettinen 1990) (nro 15)

Aiemmat löydöt: KM 18490, kvartsi-iskoksia 6 kpl, muokattu liuskeenpala.
 Inventointilöytöjä 1971 (MV/AOA, kivikauden löytökortisto).
 Jostain läheisyydestä on todennäköisesti löytynyt oikokirves KM 2218:6 (löytänyt torppari Heikki Iso-Vahantaniemi v. 1853 pellolta Liimolan kylästä) (MV/AOA, kivikauden löytökortisto).

Inventointilöydöt 2000: KM 32095 (kvartsi-iskoksia 2 kpl, palanutta luuta 1 kpl)

Kartat: peruskarttaote 1:20 000, suurennos kaavoituksen pohjakartasta 1:5000

Negatiivit: 116410

Diat: 43934

Kohteen kuvaus ja inventointihavainnot:

Kivikautinen asuinpaikka vanhalla hiesu/savipellolla ja metsäniemekkeen reunalla. Sijaitsee Kuruntien (maantie 330:n) länsipuolella, Näsijärven Vahantalahden länsirannasta n. 80 m, tien ja kahden pienen lammen välisellä peltoalueella, metsäniemekkeen eteläpuolella ja eteläreunassa, loivasti etelään viettävällä rinteellä. Pelto oli tarkastuksen aikana kesannolla, ja sille oli paikoin istutettu lehtipuutaimia, muuten se kasvoi heinää. Pellon NW-puolella on kuusi- ja mäntyvaltaista sekametsää, aluskasvillisuutena sammal ja puolukka. Asuinpaikan pohjoisraja kulkee metsikössä, n. 10 m pellonreunasta N, rinteiden yläosassa, suunnilleen 105 m:n korkeuskäyrän mukaan. Korkeampana rinteellä ja mäen laella on kalliopaljastumia. Kallioisen mäen takana sijaitsee toinen edellä mainituista lammista. Metsikön halki pellon NW-kulmasta NNE-suuntaan, lammen itäpuolitse kulkee metsätie. Metsäniemekkeen itäpuolella asuinpaikka-alue jatkuu topografian perusteella päätielle saakka.

Asuinpaikan SW-puolella on jyrkempi rinne, joka laskee laajaan suonotkoon, Vahantaluhtaan. Kyseessä on entinen Näsijärven lahti, jossa sijaitsee nykyisin toinen edellä mainituista lammista, ja jonka pohjalla virtaa itään, Näsijärveen laskeva Vahantajoki. Em. lammen rannoilla, jyrkähkön rinteiden alapuolella on kesämökkejä. Rinteellä kulkee E-W-suuntainen mökkitie/metsätie. Asuinpaikan eteläpuolella, vanhan pellon eteläreunassa kostea luhta-alue jatkuu kapeampana SW-NE-suuntaisena ojanotkona, joka on kivikaudella ollut kapeana salmena. Asuinpaikan yli kulkee W-E-suuntainen sähkölinja. Kuruntien itäpuoleinen alue on myös ilmeisesti ollut ennen peltona, nykyään se on nurmikko/puistoaluetta (istutettu koivuja); rannalla on venesatama; maaperä on savea. Rantarinne on hyvin jyrkkä, maaperä on hiesua.

Inventoinnissa 1971 pellolta poimittiin kvartsi-iskoksia 30-60 m tiestä länteen, 100 m käyrän yläpuolelta. Inventoinnin 2000 yhteydessä kesantopellon yläpuolelle, metsänreunaan tehtiin koekuoppia, joilla todettiin, että ainakin täällä, pellon N-puolella voi olla jonkin verran säilynyttä kivikautista kulttuurikerrosta. Yhdestä koekuopasta tuli asuinpaikkalöytöjä: kvartsi-iskoksia, palanutta luuta, vähän hiiltä.

Yksi kvartsi-iskos ja muokattu liuskeenkappale KM 18490:2-3 löydettiin v. 1971 n. 200 m asuinpaikasta SE, Vahantajoen pohjoisrannalta, hiesuisesta rantapellosta, maantien länsipuolelta, n. 60 m sillasta NW. Koordinaatit (suunnilleen): X = 6833 15, Y = 2479 52, Z = n. 100 m mpy. Tarkastuksemme yhteydessä teimme löytöpaikalla pintapöimintää: ei löytöjä.

Ympäristö ja maasto: (ks. myös ed. kohta)

Asuinpaikka sijaitsee heti Kuruntien (maantie 330:n) länsipuolella, Näsijärven Vahantalahden länsirannasta n. 80 m, vanhalla peltoalueella, muinaisen lahden pohjoisrannalla, muinaisen niemen kärjessä, jonka eteläpuolella lahden suussa on ollut saaria.

Laajuusarvio ja perusteet: n. 50 x 50 m = n. 2500 m²; perusteena tiedot aiemmista löydöistä, koekuopitus ja maaston topografia.

Ehdotus suoja-alueeksi: lakisääteinen (2 m säteellä muinaisjäännöksen rajoista)

Suojelutoimenpiteet kentällä: -

Luokitus ehdotus perusteluineen: Luokka 2. Osittain tuhoutunut kivikautinen asuinpaikka.

Havaintomahdollisuudet: pellolla huonot (kasvamassa umpeen)

Tiedossa olevat maankäyttösuunnitelmat: ei tiedossa

Lähilöytöjä: Lamminpelto [22], kivikautinen asuinpaikka, 0,5 km NE.

Suosittelavat jatkotoimenpiteet: ks. kohta *Hoito ja kunto*

Muuta: -

Koekuopat

Inventoinnin yhteydessä asuinpaikan pohjoisreunaan tehtiin kaksi koekuoppaa muinaisjäännöksen laajuuden selvittämiseksi:

Koekuoppa 1

Sijainti: pellon reunan N-puolella, kuusimetsässä, pellonreunasta n. 4 m, tienreunasta 44,5 m.

Mitat: 50 x 50 cm. Syvyys 43 cm.

Stratigrafia: turve 0-10 cm; harmaa hiesu 10-17 cm; vaaleanharmaa savi 17-43 cm.

Löydöt: kvartsi-iskoksia, palanutta luuta ja muutama pieni hiilenpala hiesukerroksesta.

Koekuoppa 2

Sijainti: kk 1:stä 8,5 m suuntaan 365 g.

Mitat: 50 x 50 cm. Syvyys 35 cm.

Stratigrafia: turve 0-8 cm; ruskehtavanharmaa hiesu 8-19 cm; vaaleanharmaa savi 19-35 cm.

Ei löytöjä.

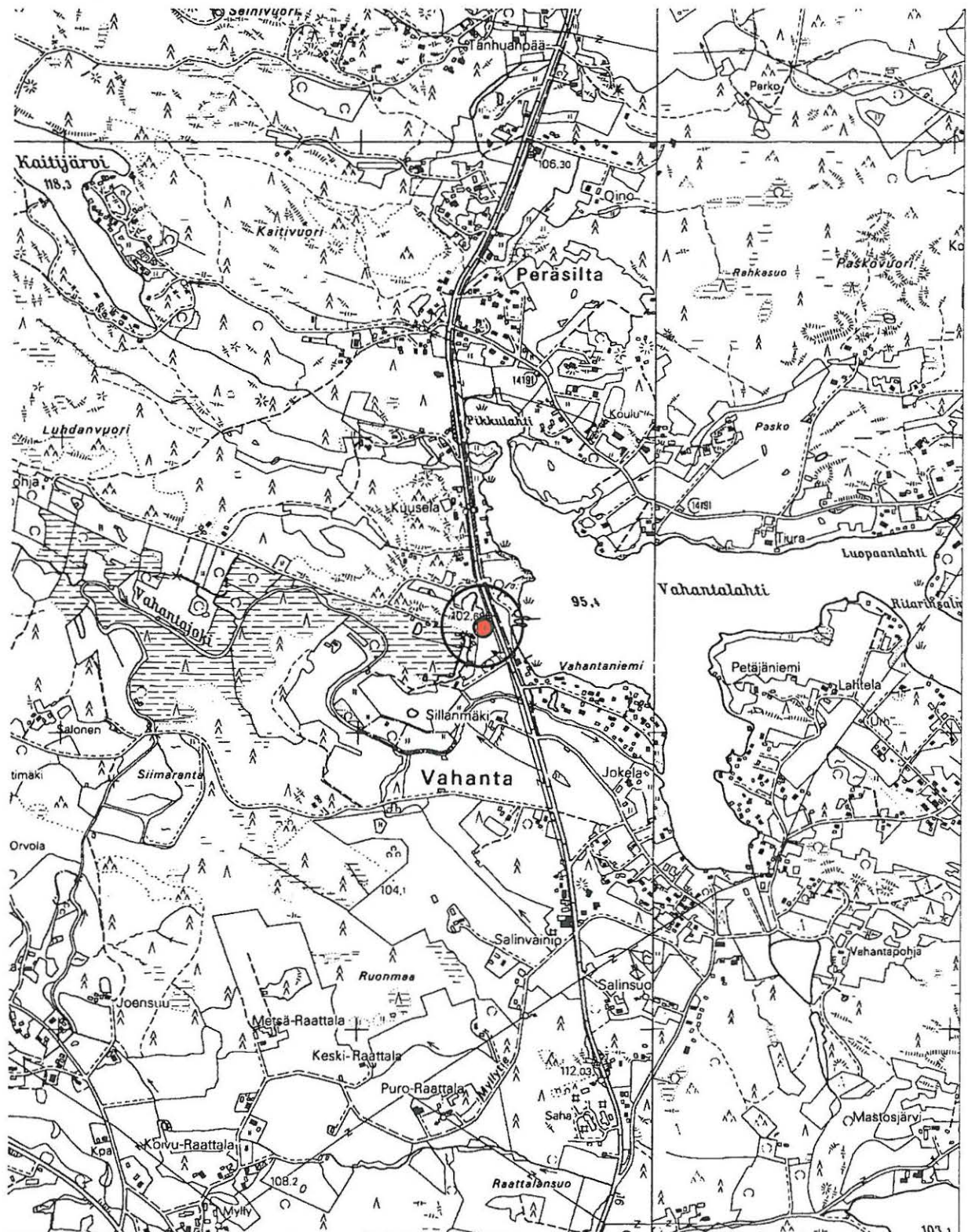
YLÖJÄRVI
ARKEOLOGINEN PERUSINVENTOINTI 2000

Kuusela [10], kivikautinen asuinpaikka

Ote PerusCD:ltä *Häme, versio 99* (Pk 2124 04 MUTALA). Mk 1:20 000



X = 6833 35-40, Y = 2479 40-45, Z = n. 100-105 m mpy

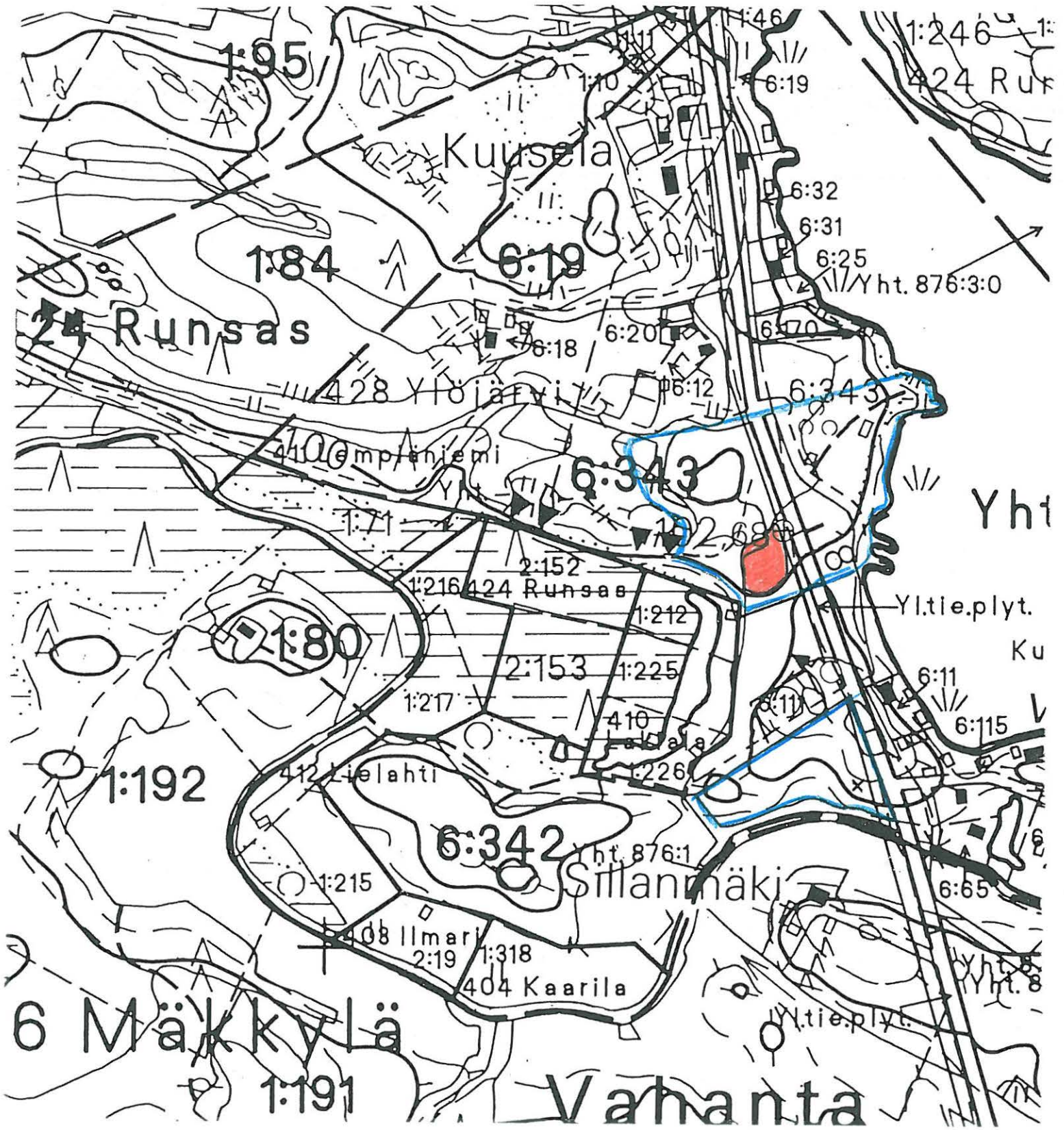
● kivikautinen asuinpaikka



YLÖJÄRVI
ARKEOLOGINEN PERUSINVENTOINTI 2000

Kuusela [10], kivikautinen asuinpaikka
Suurennos kaavoituksen pohjakartasta. Mk 1:5000

-  kivikautinen asuinpaikka x yksittäisen kvartsi-iskoksen ja liuskepalan löytöpaikka (KM 18490:2-3)
-  tarkastettujen alueiden rajat



4.1.11. Simola, Rantavainio [11], kivikautinen asuinpaikka

Kunta: Ylöjärvi
Kylä: Mutala
Paikannimi: Simola
Muinaisjäännöstyyppi: asuinpaikat
Tyyppin tarkenne: -
Ajoitus: kivikautinen
Rauhoitusluokka: 2
Tarkastus: 5.5.2000 Vadim Adel, apulaisena Riia Siltanen
Sijainti
 Peruskartta: 2124 04 MUTALA
 Koordinaatit: X = 6839 70-80
 Y = 2477 55-59
 Z = n. 102-105 m mpy
 Koordinaattiselite: ääripisteet
 Etäisyystieto: Mutalan koulusta 0,4 km E



116399 Simola, Rantavainio [11]. Yleiskuva asuinpaikasta. S

Merkitty peruskartalle: ei merkitty

Maastomerkintä: ei merkintää

Hoito ja kunto:

Asuinpaikka sijaitsee pellolla ja sen kulttuurikerros on ainakin osittain tuhoutunut peltotöissä. Kohde voisi merkitä maastoon muinaisjäänöskyltillä, muuten se ei vaadi hoitotoimenpiteitä.

Tila- ja omistajatiedot

Asuinpaikan eteläosa:

Kylä: Mutala

Tila (RN:o/nimi): 2:69 Simola

Omistaja: Simola Jorma
 Osoite: Palsintie 33, 34140 MUTALA
 Kiinteistötunnus: 980-415-0002-0069
Asuinpaikan pohjoisosa:
 Kylä: Mutala
 Tila (RN:o/nimi): 2:67 Kotämäki
 Omistaja: Simola Sirkka
 Osoite: ei tiedossa, TAMPERE
 Kiinteistötunnus: 980-415-0002-0067

Aiemmat tiedot: kivikautinen asuinpaikka (mj.rek.nro 980 01 0011)
 Inventointi P. & M. Miettinen 1971 (raportti: Miettinen 1990) (nro 5)

Aiemmat löydöt: KM 18480, kvartsikaavin/taltoa, kvartsiesine, kvartsi-iskoksia 8 kpl.
 Inventointilöytöjä 1971 (MV/AOA, kivikauden löytökortisto).

Inventointilöydöt 2000: ei löytöjä

Kartat: peruskarttaote 1:20 000, suurennos kaavoituksen pohjakartasta
 1:5000

Negatiivit: 116399

Diat: 43924

Kohteen kuvaus ja inventointihavainnot:

Kivikautinen asuinpaikka Mutalan kylässä, Simolan talon Rantavainio –nimisellä pellolla. Sijaitsee Näsijärven Mutalanlahden luoteisrannalla, vedenrajasta n. 50-60 m, Simolan talosta n. 60 m NE, savipeltorinteellä, N-S-suuntaisen peltotien itäpuolella. Maasto viettää itään, järveen. Pellon pohjoisosassa rinne alkaa viettää myös pohjoiseen; asuinpaikan pohjoisosa on siis sijainnut aikoinaan pienellä niemekkeellä. Asuinpaikan korkeus vedenpinnan yläpuolella on nykyään n. 7-10 m. Sen alarajana on pellon itäreuna ja vanha rantatörmä, n. 102 m mpy. Pellon ja rannan välissä kasvaa mänty- ja kuusivaltaista sekametsää, maasto on hyvin kivikkoista. Asuinpaikan länsipuolella, peltotien kohdalla ja sen W-puolella on hyvin kosteaa ja tasaista maastoa. Asuinpaikan keskiosassa on pieni notko. Peltotien varrella notkon kohdalla on istutettuja koivuja. Pellon NE-reunalla kulkee NW-SE-suuntaisesti kylän raja. Asuinpaikan poikki, sen keskiosassa kulkee tilusraja. Inventoinnissa 1971 pellon alareunasta löytyi kvartsiesineitä ja -iskoksia n. 100 m:n matkalta pellon pohjoisreunasta alkaen. Inventoinnissa 2000 yhteydessä tehdyn tarkastuksen aikana pelto oli heinällä. Vuoden 1971 löytöalueen S-puolelle tehtiin koekuoppa, jolla varmistettiin, ettei asuinpaikka-alue jatku eteläsuuntaan. Asuinpaikan koko on n. 100 m (N-S) x 15-20 m.

Ympäristö ja maasto: (ks. myös ed. kohta)

Asuinpaikka sijaitsee peltoalueella Mutalan kylän koillisrajan vieressä, Näsijärven Mutalanlahden luoteisrannalla, vedenrajasta n. 50-60 m, Simolan talosta n. 60 m NE, Kuruntieltä (maantieltä 330) 0,5 km NE. Maasto viettää itään, Näsijärveen (95,4 m mpy).

Laajuusarvio ja perusteet: n. 100 m (N-S) x 15-20 m = n. 1800 m²; perusteena tiedot aiemmista löydöistä, koekuopitus ja maaston topografia.

Ehdotus suoja-alueeksi: lakisääteinen (2 m säteellä muinaisjäännöksen rajoista), länsirajana peltotie, pohjois- ja itärajoina pellon reuna.

Suojelutoimenpiteet kentällä: keskustelu maanomistajan, Jorma Simolan kanssa.

Luokitusehdotus perusteluineen: Luokka 2. Osittain tuhoutunut kivikautinen asuinpaikka.

Havaintomahdollisuudet: tarkastuksen aikana huonot (pelto kasvoi heinää)

Tiedossa olevat maankäyttösuunnitelmat: ei tiedossa

Lähilöytöjä: Pohjankylä [30], kivi-kautinen asuinpaikka, 0,9 km ESE; Valdenmoisio [5], kivi-kautinen irtolöytöpaikka, 0,4 km SSE.

Suosittelavat jatkotoimenpiteet: ks. kohta *Hoito ja kunto*

Muuta: -

Koekuopat

Koekuoppa 1

Sijainti: Simolan eteläisestä asuinrakennuksesta suuntaan 74 g, pohjoisesta asuinrakennuksesta 102 g, peltotieltä n. 15 m, pellon alareunasta n. 15 m, isosta maakivestä 3 m SE.

Mitat: 50 x 50 cm. Syvyys 45 cm.

Stratigrafia: turve 0-8 cm; harmaa savinen peltomaa 8-22 cm; kiinteä harmaa savi 22-45 cm.

Löydöt: pieni tiilenpala peltokerroksesta (ei luetteloitu).

YLÖJÄRVI
ARKEOLOGINEN PERUSINVENTOINTI 2000

Simola, Rantavainio [11], kiviakautinen asuinpaikka




Ote PerusCD:ltä Häme, versio 99 (Pk 2124 04 MUTALA). Mk 1:20 000
X = 6839 70-80, Y = 2477 55-59, Z = n. 102-105 m mpy

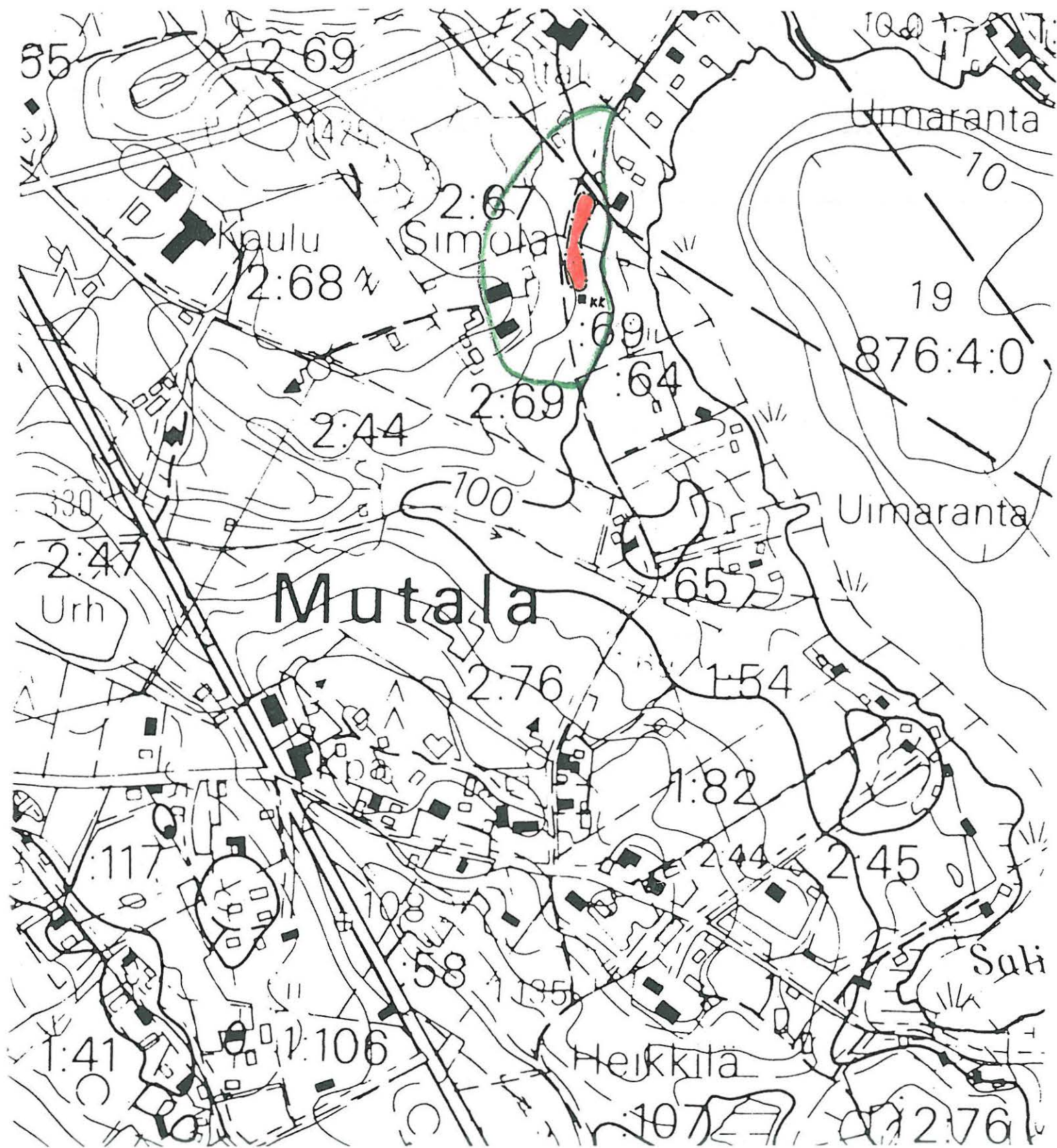
● kiviakautinen asuinpaikka.



YLÖJÄRVI
ARKEOLOGINEN PERUSINVENTOINTI 2000

Simola, Rantavainio [11], kivikautinen asuinpaikka
Suurennos kaavoituksen pohjakartasta. Mk 1:5000

-  kivikautinen asuinpaikka  *kk* koekuoppa
-  tarkastetun alueen raja



4.1.12. Ylinen [12], kivikautinen irtolöytöpaikka

Kunta:	Ylöjärvi
Kylä:	Kaihari
Paikannimi:	Ylinen
Muinaisjäännöstyyppi:	löytöpaikat
Tyyppin tarkenne:	irtolöytöpaikat
Ajoitus:	kivikautinen
Rauhoitusluokka:	-
Tarkastus:	8.5.2000 Vadim Adel, apulaisena Riia Siltanen
Sijainti	
Peruskartta:	2124 04 MUTALA
Koordinaatit: X =	6835 98
Y =	2479 98
Z =	n. 102-103 m mpy
Koordinaattiselite:	löytöpaikan koordinaatit inv. raportin 1971 mukaan
Etäisyystieto:	Mutalan koulusta 4,7 km SE
Merkitty peruskartalle:	ei merkitty
Maastomerkintä:	ei merkintää
Tila- ja omistajatiedot	
Kylä:	Kaihari
Tila (RN:o/nimi):	1:165
Omistaja:	Ylisen palvelukeskus
Osoite:	34130 YLINEN
Kiinteistötunnus:	980-405-0001-0165
Aiemmat tiedot:	kivikautinen asuinpaikka (?) Inventointi P. & M. Miettinen 1971 (raportti: Miettinen 1990) (nro 8) Poistettu mj-luettelosta.
Aiemmat löydöt:	KM 18483, kvartsi-iskos, piikaavin?, kappale paikallista liusketta Inventointilöytöjä 1971 (MV/AOA, kivikauden löytökortisto).
Inventointilöydöt 2000:	ei löytöjä
Kartat:	peruskarttaote 1:20 000, ote kaavoituksen pohjakartasta 1:10 000
Negatiivit:	-
Diat:	-

Kohteen kuvaus ja inventointihavainnot:

Inventoinnin 1971 yhteydessä Ylisen asuntoalueelle vievän tien pohjoispuolelta, hiesupellolta löydettiin kvartsi-iskos ja mahdollinen piikaavin. Osa pellon pinnasta oli kuorittu pois; löydöt tulivat kuorimattomasta osasta. Tarkastuksessa 2000 todettiin, että vanha peltoalue tien N-puolella on metsitetty, kasvaa nuoria kuusia, mäntyjä ja koivuja, aluskasvillisuutena heinää. Maaperä on savea. Tienmutkan SE-puolelle on tehty parkkipaikka; löytöpaikka sijaitsee siitä n. 100 m NW melko tasaisella maalla, tien N-puolella. Tienmutkan kohdalla on hyvin tasaista maastoa, lännempänä on korkeampaa rinnettä, joka viettää etelään ja kaakkoon, ojanotkoon. Tien eteläpuolella oleva oja laskee itään, Kaiharinlahteen.

Tarkastuksen yhteydessä tehtiin pintapoimintaa tienleikkauksella ja pienellä pellolla rinteiden yläosassa, löytöpaikasta pohjoiseen. Löytöpaikalle ja sen SE-puolelle loivalle rinteelle tehtiin lisäksi kolme koepistoa lapiolla: maaperä oli savea, mitään merkkejä kiinteästä muinaisjäännöksestä ei havaittu. Löytöpaikan ja parkkipaikan itäpuolella, etelärinteellä on kerrostalo, jonka eteläpuolelle, piha-alueelle on tuotu hiekkaa ja tehty lasten leikkikenttä, muuten alue on nurmetettu. Tämäkin alue on mahdollisesti aikaisemmin ollut peltona; maaperä on savea. Tarkastettiin myös kerrostaloalueen itä- ja koillisosia; ei merkkejä muinaisjäännöksistä.

Ympäristö ja maasto: (ks. myös ed. kohta)

Kohde sijaitsee Näsijärven Kaiharinlahden etelärannalla, siihen laskevan ojan pohjoispuolella, entisellä pellolla, Kuruntiestä (maantiestä 330) n. 320 m ENE, sairaalan kerrostaloalueelle vievän tien pohjoispuolella.

Ehdotus suoja-alueeksi: -

Suojelutoimenpiteet kentällä: -

Luokitusehdotus perusteluineen: irtolöytöpaikka

Havaintomahdollisuudet: kohtuulliset

Tiedossa olevat maankäyttösuunnitelmat: ei tiedossa

Lähilöytöjä: Pikkulampi [8], kivikautinen asuinpaikka, 1,9 km SW.

Suositteltavat jatkotoimenpiteet: -

Muuta: -

Koekuopat: -

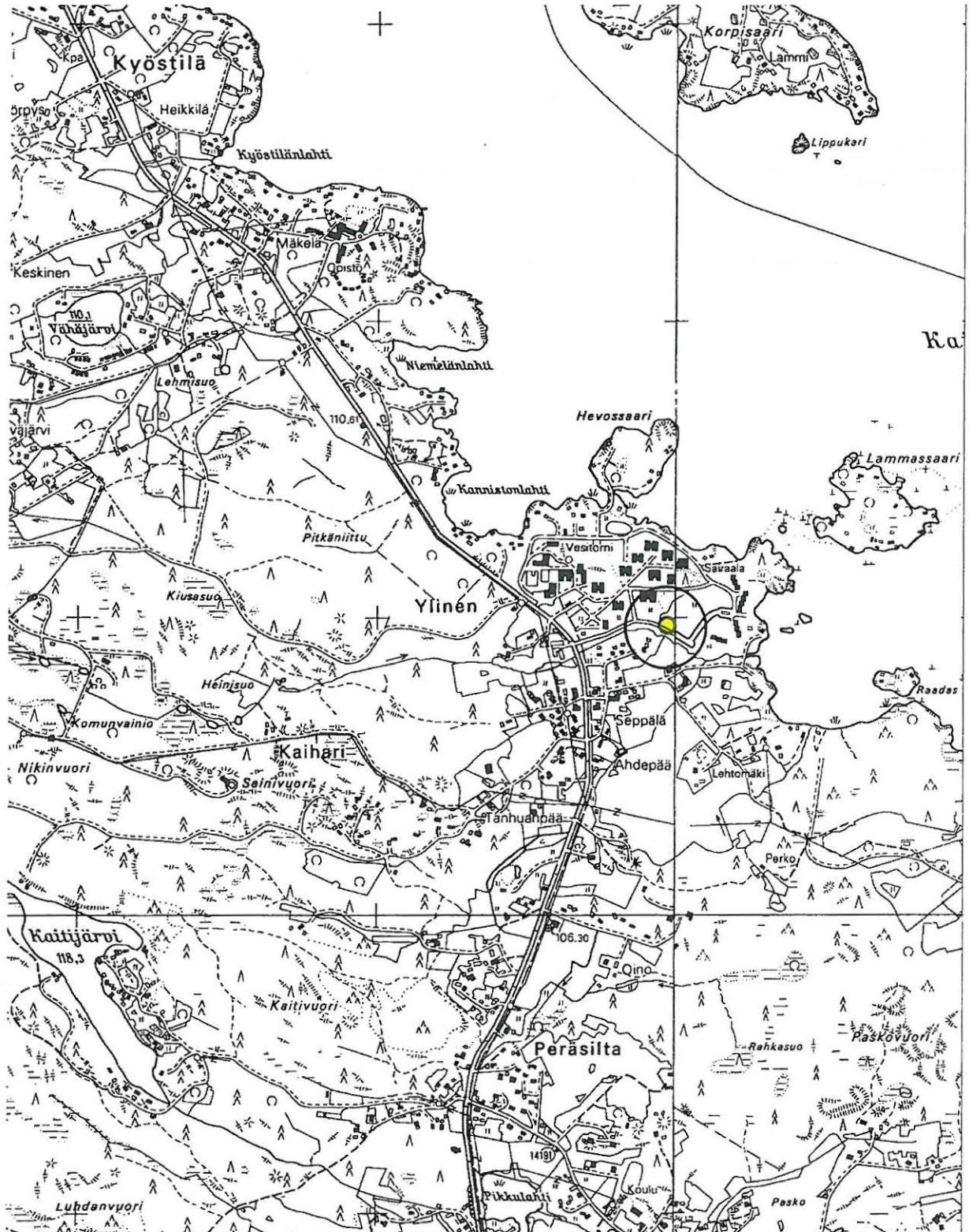
YLÖJÄRVI
ARKEOLOGINEN PERUSINVENTOINTI 2000

Ylinen [12], kivikautinen irtolöytöpaikka

Ote PerusCD:ltä Häme, versio 99 (Pk 2124 04 MUTALA). Mk 1:20 000

X = 6835 98, Y = 2479 98, Z = n. 102-103 m mpy

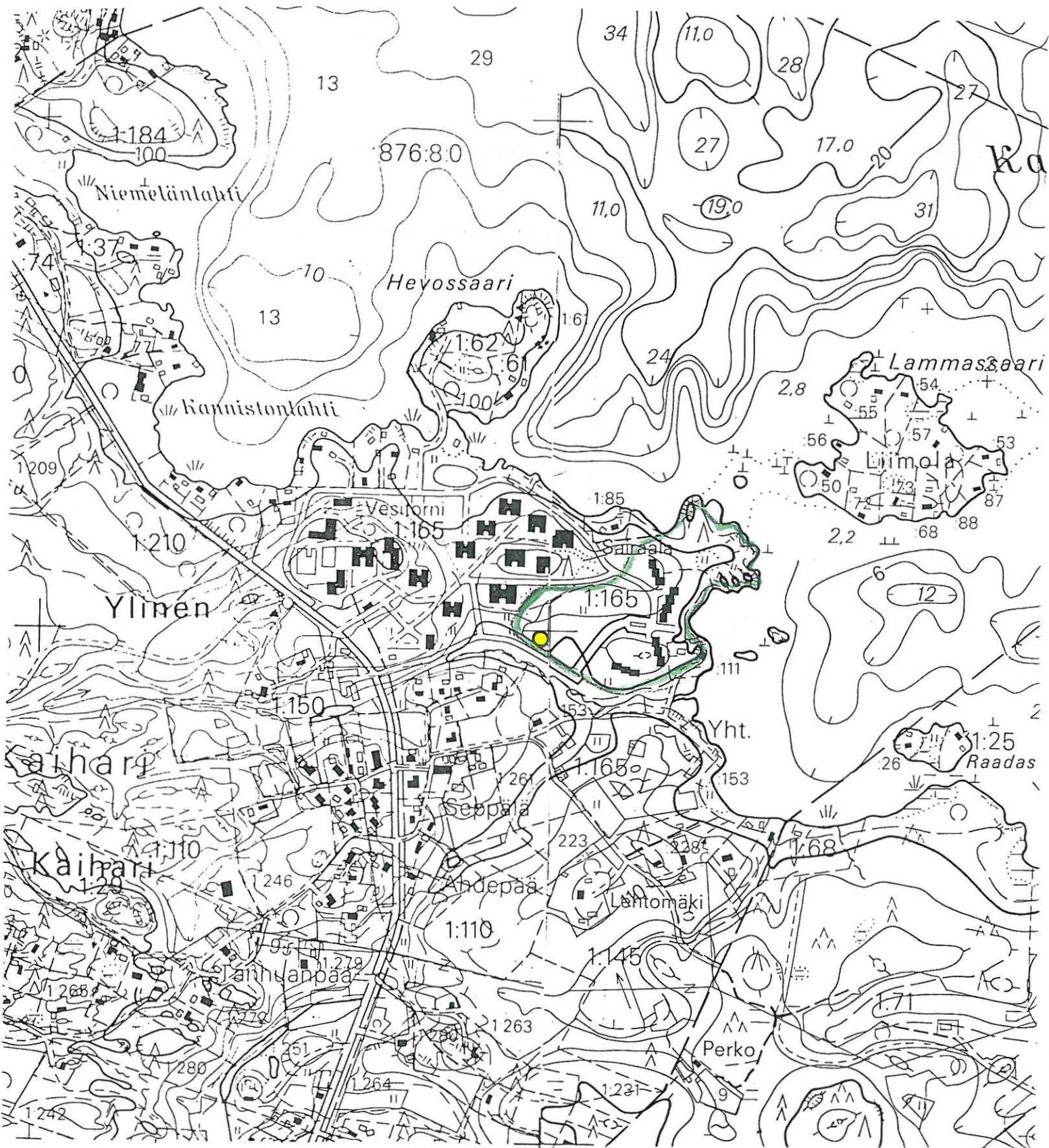
- kivikautinen irtolöytöpaikka



YLÖJÄRVI
ARKEOLOGINEN PERUSINVENTOINTI 2000

Ylinen [12], kivikautinen irtolöytöpaikka
Ote kaavoituksen pohjakartasta. Mk 1:10 000

● löytöpaikka — tarkastetun alueen raja



4.1.13. Marttilanperä [13], kivikautinen asuinpaikka

Kunta: Ylöjärvi
Kylä: Runsas
Paikannimi: Marttilanperä
Muinaisjäännöstyyppi: asuinpaikat
Tyypin tarkenne: -
Ajoitus: kivikautinen
Rauhoitusluokka: 2
Tarkastus: 9.5.2000 Vadim Adel, apulaisena Riia Siltanen
Sijainti
 Peruskartta: 2124 07 LEMPIÄNIEMI
 Koordinaatit: X = 6833 59
 Y = 2482 18
 Z = n. 101-102 m mpy
 Koordinaattiselite: keskipiste
 Etäisyystieto: Ylöjärven kirkosta 6,8 km NE



116405 Marttilanperä [13]. Yleiskuva asuinpaikasta. Taustalla pellon takana mökkitie ja -tontteja, oikealla pensasaita tontinrajalla. WSW

Merkitty peruskartalle: ei merkitty

Maastomerkintä: ei merkintää

Hoito ja kunto:

Asuinpaikka sijaitsee pellolla ja sen kulttuurikerros on ainakin osittain tuhoutunut peltotöissä. Kohde voisi merkitä maastoon muinaisjäännöskyltillä; muuten se ei vaadi hoitotoimenpiteitä.

Tila- ja omistajatiedot

Kylä: Runsas

Tila (RN:o/nimi): 1:293 Tammilehto
 Omistaja: Ari Tammilehto
 Osoite: Hannanhaantie 60, 34130 YLINEN
 Kiinteistötunnus: 980-424-0001-0293

Kylä: Runsas
 Tila (RN:o/nimi): 1:292 Raimola
 Omistaja: Raimo ja Meeri Tammilehto
 Osoite: Hannanhaantie 79, 34130 YLINEN
 Kiinteistötunnus: 980-424-0001-0292

Aiemmat tiedot: kivikautinen asuinpaikka (mj.rek.nro 980 01 0013)
 Inventointi P. & M. Miettinen 1971 (raportti: Miettinen 1990) (nro 13)

Aiemmat löydöt: KM 18488, pii-iskos (?), kvartsikaapimia 3 kpl, kvartsi-iskoksia 12 kpl, kivilaji-iskoksia 2 kpl
 Inventointilöytöjä 1971 (MV/AOA, kivikauden löytökortisto).

Inventointilöydöt 2000: KM 32072 (kvartsi-iskos)

Kartat: peruskarttaote 1:20 000, suurennos kaavoituksen pohjakartasta 1:5000

Negatiivit: 116405

Diat: 43929

Kohteen kuvaus ja inventointihavainnot:

Kivikautinen asuinpaikka savi/hiesupellolla. Sijaitsee Lempiäniemen kaakkoisrannikolla, Runsaan talosta n. 600 m ENE, Näsijärven rannasta n. 60 m, yli 5 m vedenpinnan (95,4 m mpy) yläpuolella, pellon kulmassa. Maasto viettää loivasti SSE-suuntaan, järveen. Asuinpaikan itä- ja eteläpuolella maasto viettää jyrkemmin järveen. Rantavyöhykkeellä on lukuisia kesämökkejä ja saunoja. Kasvillisuus on mäntyvaltaista. Alueelle tulee Lempiäniemestä, luoteesta Hannanhaantie, joka on asuinpaikan itärajana ja päättyy sen SE-puolelle. Etelässä asuinpaikan rajana on pellonreuna ja tilusraja, jota pitkin kulkee pensasaita. Tien eteläpäässä, pensasaidan eteläpuolella on pieni parkkipaikka, jolle on tuotu soraa. Naapuritontilla kasvaa marjapensaita ja nurmikko, maaperä on savea. Asuinpaikan yläpuolella, peltokielekkeen pohjoisosassa on hyvin tasaista maastoa.

Inventoinnissa 1971 pellon alareunasta, n. 60 m:n matkalta löydettiin kivikautisia asuinpaikkalöytöjä (kvartsiesineitä ja -iskoksia ym.). Tarkastuksen 2000 aikana kyseinen pelto oli kesannolla. Pellon N-puolelle, kalliolle oli rakennettu 1990-luvun lopussa uusi talo (Hannanhaantie 60), pellon N-reunalla oli vielä jäljellä rakennusmateriaaleja. Asuinpaikan pohjoispuolelle, tasaiselle maalle tehtiin koekuoppa, jolla varmistettiin, ettei muinaisjäännösalue jatku aiemmin todetun löytöalueen pohjoispuolelle. Asuinpaikan leveys (NW-SE) on arviolta n. 25 m. Naapuritontilla, pensasaidan S-puolella, jolle pelto on mahdollisesti aikoinaan jatkunut, tehtiin pintapoimintaa; ei löytöjä. Asuinpaikasta n. 60 m W, toiselta pellolta (tila RN:o 1:265), savirinteen alaosasta pintapoiminnassa löydettiin yksi kvartsi-iskos ja venäläinen kupariraha, 1 kopeekka v:lta 1840 (?) (ei luetteloitu, säilytetään Tampereen museoiden maakunnallisen yksikön opetuskokoelmissa); koordinaatit: X = n. 6833 59, Y = 2482 09, Z = n. 100-105 m mpy.

Ympäristö ja maasto: (ks. myös ed. kohta)

Asuinpaikka sijaitsee Lempiäniemen kaakkoisrannikolla, Runsaan talosta n. 600 m ENE, Näsijärven rannasta n. 60 m, yli 5 m vedenpinnan (95,4 m mpy) yläpuolella, pellon kaakkoiskulmassa. Maasto viettää järveen.

Laajuusarvio ja perusteet: n. 60 m (WSW-ENE) x 25 m = n. 1500 m²; perusteena tiedot aiemmista löydöistä, pintapoiminta, koekuopitus ja maaston topografia.

Ehdotus suoja-alueeksi: lakisääteinen (2 m säteellä muinaisjäännöksen rajoista), itärajana tie, etelärajana pellonreuna ja tilusraja.

Suojelutoimenpiteet kentällä: keskustelu molempien maanomistajien kanssa.

Luokitusehdotus perusteluineen: Luokka 2. Osittain tuhoutunut kivistinen asuinpaikka.

Havaintomahdollisuudet: tarkastuksen aikana huonot (pelto kasvoi heinää)

Tiedossa olevat maankäyttösuunnitelmat: Asuinpaikan kohdalle ei maanomistajan mukaan ole uusia maankäyttösuunnitelmia, alue pysyy peltona.

Lähilöytöjä: Vyhtyläniemi [23], kivistinen asuinpaikka, 600 m SW; Runsaas [34], kivistinen asuinpaikka, 800 m WSW.

Suosittelavat jatkotoimenpiteet: ks. kohta *Hoito ja kunto*

Muuta: -

KoekuopatKoekuoppa 1

Sijainti: tienreunasta 19,5 m, pellon kulmasta 33,5 m (tien ja pensasaidan kulmasta), pensasaitaan kohtisuoraan mitattuna 29 m.

Mitat: 45 x 45 cm. Syvyys 40 cm.

Stratigrafia: turve 0-10 cm; harmaa savinen peltomaa 10-30 cm; vaaleanharmaa savi 30-40 cm.

Ei löytöjä.

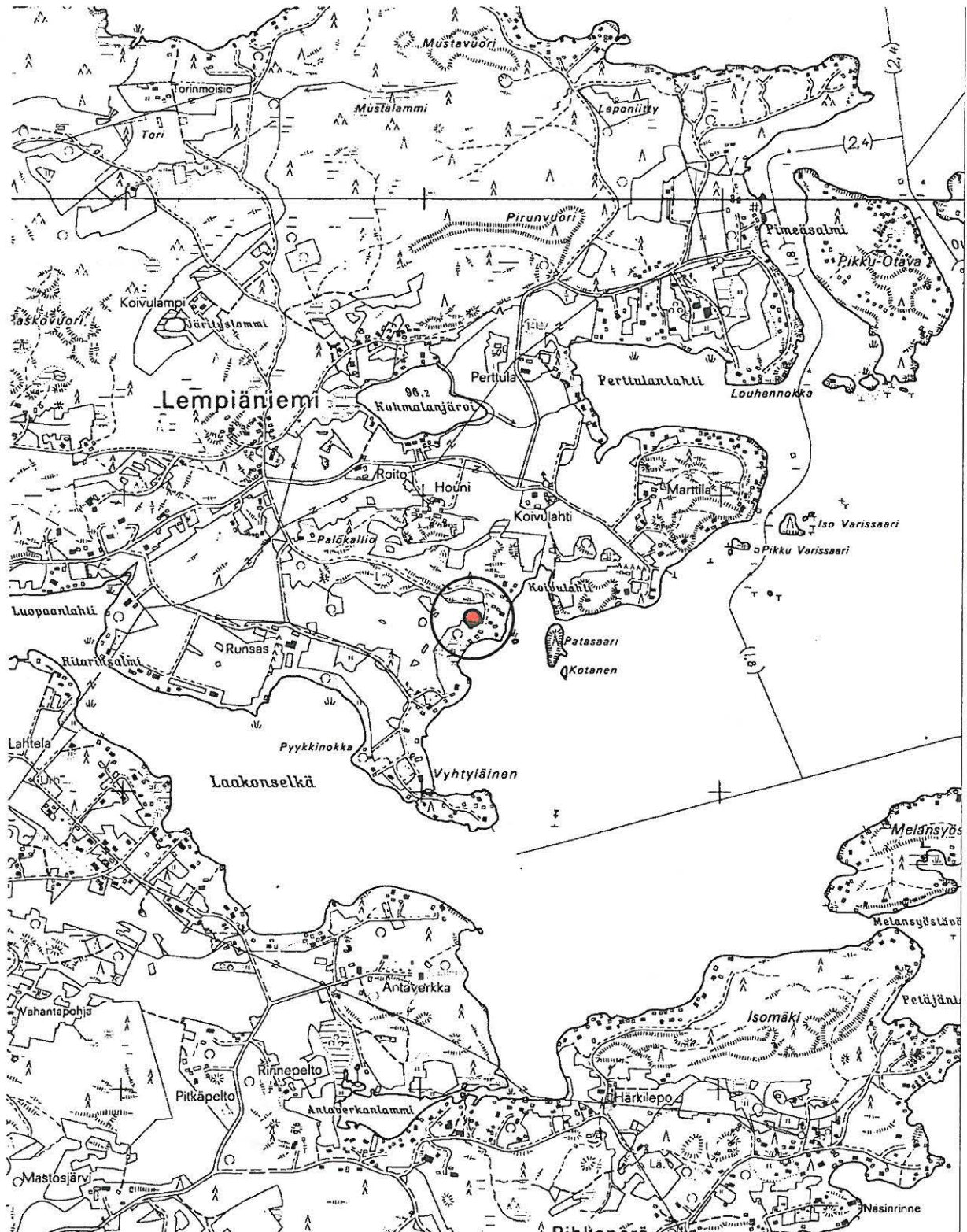
YLÖJÄRVI
ARKEOLOGINEN PERUSINVENTOINTI 2000

Marttilanperä [13], kivikautinen asuinpaikka

Ote PerusCD:ltä Häme, versio 99 (Pk 2124 07 LEMPIÄNIEMI) Mk 1:20 000

X = 6833 59, Y = 2482 18, Z = n. 101-102 m mpy

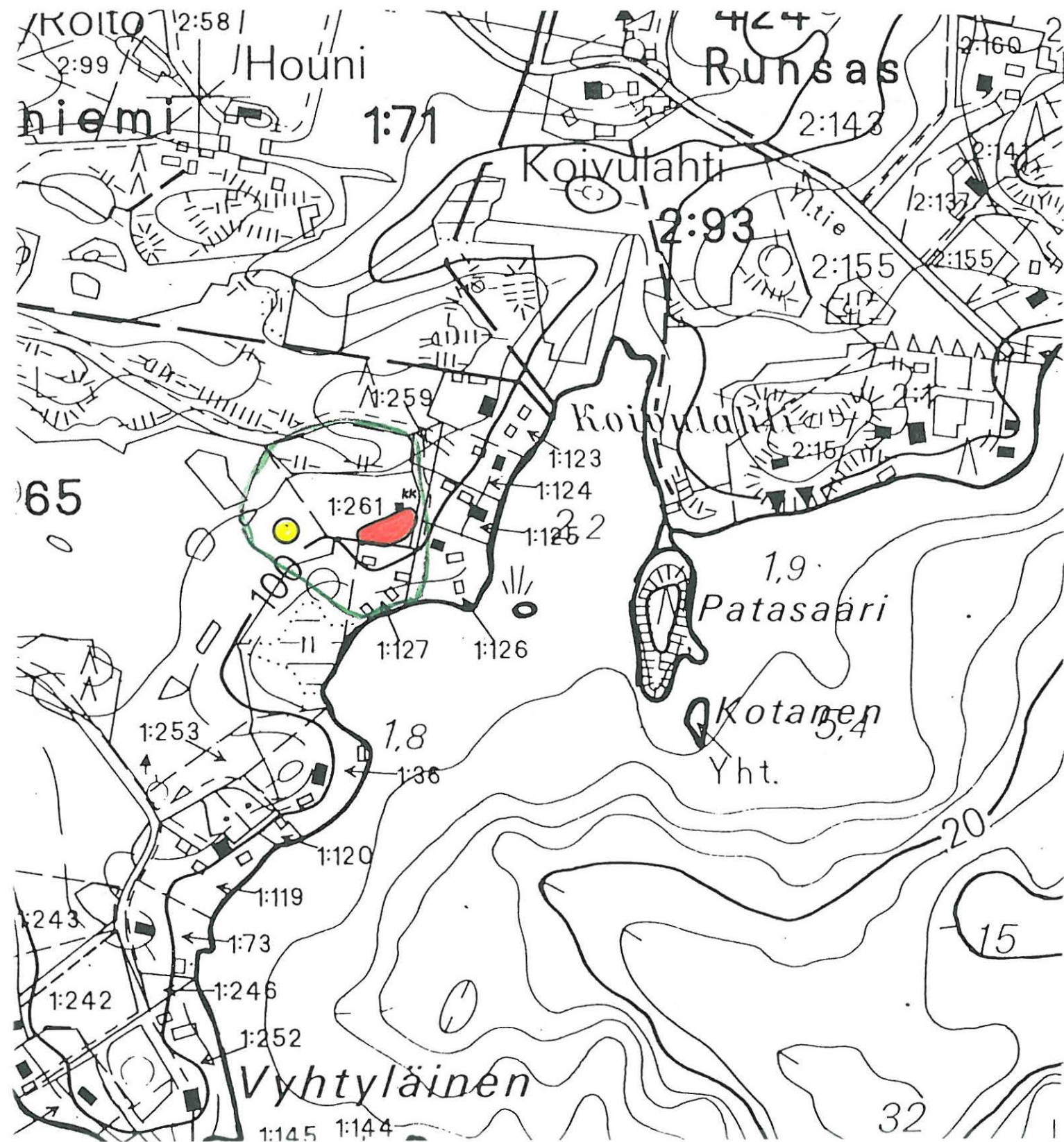
● kivikautinen asuinpaikka



YLÖJÄRVI
ARKEOLOGINEN PERUSINVENTOINTI 2000

Marttilanperä [13], kivikautinen asuinpaikka
Suurennos kaavoituksen pohjakartasta. Mk 1:5000

- kivikautinen asuinpaikka
 tarkastetun alueen raja
- KK koekuoppa
 yksittäisen kvartsi-iskoksen ja kuparirahan löytöpaikka



4.1.14. Niemenpää [14], kivikautinen asuinpaikka (?)

Kunta: Ylöjärvi
Kylä: Ylöjärvi
Paikannimi: Niemenpää
Muinaisjäännöstyyppi: löytöpaikat, asuinpaikat (?)
Tyypin tarkenne: -
Ajoitus: kivikautinen
Rauhoitusluokka: 3 (ehdotus)
Tarkastus: 19.5.2000 Vadim Adel, apulaisena Riia Siltanen
Sijainti
 Peruskartta: 2123 06 YLÖJÄRVI
 Koordinaatit: X = 6827 28-37
 Y = 2474 62-72
 Z = 148-149 m mpy
 Koordinaattiselite: löytöalueen ääripisteet
 Etäisyystieto: Ylöjärven kirkosta 3,9 km WSW

Merkitty peruskartalle: ei merkitty
Maastomerkintä: ei merkintää

Hoito ja kunto:

Löytöalue sijaitsee pellolla ja omakotitalon pihapiirissä. Mahdollinen kulttuurikerros on ilmeisesti kokonaan tuhoutunut peltotöissä. Koekaivauksissa todetut kiinteät rakenteet liittyvät todennäköisesti historiallisen ajan toimintaan (peltoviljelyyn). Kohde ei vaadi hoitotoimenpiteitä.

Tila- ja omistajatiedot

Löytöalueen keski- ja länsiosat:

Kylä: Ylöjärvi
Tila (RN:o/nimi): 5:113 Niemenpää
Omistaja: ?
Kiinteistötunnus: 980-428-0005-0113

Löytöalueen itäosa:

Kylä: Ylöjärvi
Tila (RN:o/nimi): 5:133 Räpsälä
Omistaja: ?
Kiinteistötunnus: 980-428-0005-0133

Aiemmat tiedot: kivikautinen asuinpaikka?
 Inventointi M. Miettinen 1971 (nro 23)
 Inventointi ja koekaivaus T. Heikkurinen-Montell 1985 (kohde 7)
 (Heikkurinen-Montell 1987a)
 Poistettu mj-luettelosta.
 Kirjallisuutta: Miettinen 1974, 898-901.

Aiemmat löydöt: HM 1735, veneenmuotoinen vasarakirves. Löyt. maanviljelijä Mauri Niemenpää v. 1951 peltoa aurattaessa (MV/AOA, kivikauden löytökortisto; TMMY, HM:n löytöluettelo).
 KM 18498, diabaasi-iskos. Inventointilöytö 1971 (MV/AOA, kivikauden löytökortisto).

KM 22809:1, tasatalta. Löyt. Jenny Vuorinen Räpsälän tilan asuinrakennuksesta n. 10 m etelään viemäritöiden yhteydessä. Diar. 19.6.1985 (MV/AOA, kivikauden löytökortisto).

KM 22809:2, kvartsi-iskos. Inventointilöytö 1985 (MV/AOA, kivikauden löytökortisto).

Inventointilöydöt 2000: KM 32073 (kvartsi-iskoksia 2 kpl, palanutta luuta 6 kpl)
Kartat: peruskarttaote 1:20 000, ote kaavoituksen pohjakartasta 1:2000
Negatiivit: 116425
Diat: -

Kohteen kuvaus ja inventointihavainnot:

Kivikautinen löytöalue, mahdollinen asuinpaikka pellolla ja omakotitalon pihapiirissä. Sijaitsee W-E-suuntaisen Hopeatien varrella olevalla peltoalueella, em. tien pohjoispuolella, Niemenpään talosta n. 320 m NE. Löytöalueen NE-puolella, tontilla 5:133 on omakotitalo. Talosta 60 m itään on risteys, jossa Hopeatieltä erkanee WNW-suuntaan Hopearaitti –niminen asfalttitie. Risteyksestä n. 140 m NW on toinen tieristeys, josta alkaa SW-suuntaan kulkeva Hopeapolku –niminen soratie. Löytöalue sijaitsee siis näiden kolmen tien välisellä alueella. Pellon koko on n. 90 (SW-NE) x 60-90 m. Maaperä on hiekkaa/hietaa, pellon länsiosassa hiesua. Maasto on hyvin tasaista, mutta pellon eteläosassa se alkaa viettää loivasti etelään, Hopeatien eteläpuolella olevaan suonotkoon, josta lähtee Jordaninoja –niminen puro (tai pieni joki). Pellon halki, löytöalueen keskiosassa kulkee NW-SE-suuntainen maakaasuputki. Pellon itäpuoleisella omakotitalotontilla on nurmikkoa ja marjapensaita, tonttirajalle on istutettu koivuja. Pellon SW-puolella olevalla tontilla kasvaa pääasiassa koivuja, alueella sijaitseva asuinrakennus on ilmeisesti vain kesäkäytössä, sen lisäksi alueella on pienempiä ulkorakennuksia; rakennusten välissä on nurmikkoa, kukkaistutuksia ja marjapensaita.

Kyseiseltä alueelta, Niemenpään tilaan kuuluneelta pellolta on v. 1951 löytynyt veneenmuotoinen vasarakirves HM 1735. Inventoinnissa 1971 pellon länsireunasta (koord. X = 6827 30, Y = 2474 62) pienestä hiekkakuopasta löydettiin mahdollisen lieden jäännöksiä (hiiltä ja palaneita kiviä?) ja lisäksi mahdollinen diabaasi-iskos. Pellon itäpuolella olevan talon pihapiiristä, talosta n. 10 m S löytyi myöhemmin tasatalta KM 22809:1. Vuonna 1985 alueella tehtiin koekuopitus ja koekaivaus kaasuputkitöihin liittyvän inventoinnin yhteydessä. Putkilinjalta paljastui kaksi 30 x 30-50 cm kokoista kiveystä, joissa oli nokea, ja 3 x 1 m suuruinen hiililäikkä, jonka toisessa päässä oli myös kiveystä. Rakenteet liittyvät Heikkurinen-Montellin mukaan todennäköisesti pellon raivaustöihin. Esihistorialliseen kiinteään muinaisjäännökseen liittyviä merkkejä ei havaittu; ainoana löytönä tuli yksi kvartsi-iskos pellon keskiosasta (KM 22809:2).

Inventoinnin 2000 yhteydessä tehtiin pintapöimintää pellolla. Pintapöiminnassa löytyi kaksi kvartsi-iskosta ja palanutta luuta, jota tuli eri puolilta peltoa ja myös tien eteläpuolelta (1 kpl), missä maaperä on myös hiekkaa/hietaa. Pellon itäpuoleisella piha-alueella tehtiin jonkin verran pintapöimintää maanpinnan paljastumilla. Pellon molemmille puolille (SW- ja E-puoleisille tonteille) tehtiin lisäksi koekuoppia. Koekuopituksessa todettiin, että pelto on mahdollisesti jatkunut aikoinaan itäsuunnassa nykyiselle talolle asti; pellon SW-puoleisella tontilla on ehkä ollut kaski (hiiltä, isoja kiviä jätetty paikoilleen). Mieltäisen mainitsemaa pientä hiekkakuoppaa ei löytynyt, ja se lienee täytetty. Merkkejä esihistoriallisesta kulttuurikerroksesta ei havaittu. Kyseessä on mahdollisesti lyhytaikainen kivikautinen asuinpaikka tai leiripaikka kulkureitin varrella (ks. *Ympäristö ja maasto*), joka on kokonaan tuhoutunut peltoissa.

Ympäristö ja maasto: (ks. myös ed. kohta)

Kohde sijaitsee Hopeatien varrella olevalla peltoalueella, Ylöjärven keskustasta n. 4 km W, Niemenpään talosta n. 320 m NE. Hopeatien N- ja SE-puolella, Niemenpään löytöalueesta n. 400 m NE, kulkee pitkä NW-SE-suuntainen hiekkaharjajakso, joka jatkuu NW-suunnassa Hämeenkyrön puolelle (Pinsiönkangas) ja SE-suunnassa Ylöjärven eteläosaan ja Tampereen alueelle (Soppeenmäki, Teivaalan-, Epilän-, Pyynikinharjut jne.). Löytöalueesta n. 400 m SSE on suo, josta alkaa NW-suuntaan virtaava Jordaninoja. Se laskee Nokian alueella olevaan Matalusjokeen, jota pitkin pääsee Kuloveden vesistöön. Nämä harjut ja pienet joet ovat tarjonneet luonnollisen kulkureitin, joka kulkee sisämaan moreenialueen halki, noudattaen kapeaa lajittuneiden maalajien vyöhykettä (ks. kohta 1.2. Tutkimusalue). Reitin länsipää on Kuloveden pohjoisrannalla ja itäpää Pyhäjärven pohjoisrannalla, ja sen varrelta on Niemenpään vasarakirveen lisäksi löytynyt ainakin kolme samalle aikakaudelle kuuluvaa esinettä: vasarakirves Soppeenmäen eteläpuolelta, Malmimäeltä (ks. kohde 48), vasarakirveen terätkelma Jordaninojan varrelta (kohde 47) ja vasarakirveen terätkelma KM 2192:631 Nokian Siuronkoskelta. Lisäksi Malmimäestä 1,3 km etelään on löytynyt olkakirveen osa (kohde 53). Niemenpään löytöalue sijaitsee kohdalla, missä em. vesireitin ja harjuren väli on pienimmillään (n. 600 m). Maasto viettää hyvin loivasti Jordaninojan notkoon.

Laajuusarvio ja perusteet: n. 100 x 100 m; perusteena tiedot aiemmista löydöistä ja pintapointilöytöjen levinneisyys.

Ehdotus suoja-alueeksi: -

Suojelutoimenpiteet kentällä: -

Luokitusehdotus perusteluineen: Luokka 3. Tuhoutunut mahdollinen kivikautinen asuinpaikka peltoalueella.

Havaintomahdollisuudet: hyvät

Tiedossa olevat maankäyttösuunnitelmat: ei tiedossa

Lähilöytöjä: Lepola [47], kivikautinen irtolöytöpaikka, n. 0,5 km NW; Malmimäki [48], kivikautinen irtolöytöpaikka, n. 2,9 km SE. Ks. myös *Ympäristö ja maasto*.

Suosittelavat jatkotoimenpiteet: -

Muuta: -

Koekuopat

Inventoinnin yhteydessä löytöalueelle tehtiin kaksi koekuoppaa kohteen luonteen ja laajuuden selvittämiseksi:

Koekuoppa 1

Sijainti: pellon SW-puoleisella tontilla, tasaisella nurmikolla; talon itäkulmasta 6 m suuntaan 38 g.

Mitat: 45 x 45 cm. Syvyys 52 cm.

Stratigrafia: turve 0-5 cm; harmaanruskea hieta (ilmeisesti vanha peltokerros), jossa hiiltä, 5-20 cm; vaaleanruskea/tummankestainen hieta 20-52 cm.

Ei löytöjä.

Koekuoppa 2

Sijainti: pellon itäpuolella, piha-alueella, kahden viinimarjapensaain välissä, tasaisella maalla; tien reunasta 9,5 m, pellon reunasta 18 m.





Mitat: 40 x 45 cm. Syvyys 50 cm.

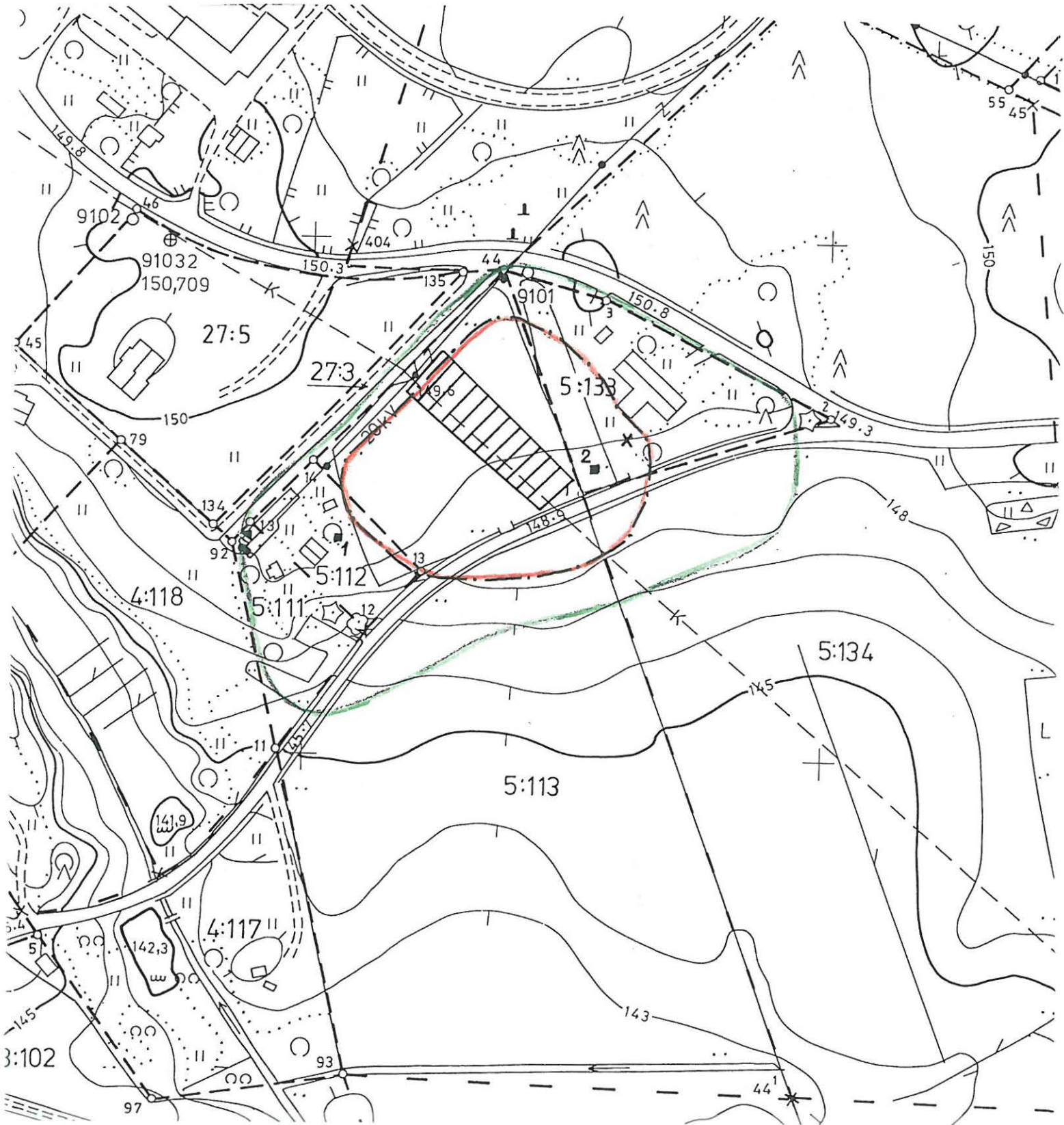
Stratigrafia: turve 0-5 cm; harmahtavantummanruskea hieta, jossa jonkin verran hiiltä (mahd. vanha kaskiviljelykerros) 5-25 cm; harmahtava vaaleankeltainen hieta 25-50 cm.

Löydöt: lasinpala tummanruskeasta hiedasta (ei luetteloitu).

YLÖJÄRVI
ARKEOLOGINEN PERUSINVENTOINTI 2000

Niemenpää [14], kivikautinen asuinpaikka (?)
Ote kaavoituksen pohjakartasta 1:2000.

- | | | | |
|---|-----------------------------------|---|---------------------------------------|
|  | löytöalueen raja |  | kaivausalue 1985 |
|  | koekuoppa ja sen numero |  | tarkastetun/pintapöimitun alueen raja |
|  | tasataltan KM 22809:1 löytöpaikka | | |



4.4.15. Lahtela [15], kivikautinen irtolöytöpaikka ja historiallisia kuoppia

Kunta: Ylöjärvi
Kylä: Mäkkylä
Paikannimi: Lahtela
Muinaisjäännöstyyppi: löytöpaikat, maarakenteet
Tyyppin tarkenne: irtolöytöpaikat, kuopat
Ajoitus: kivikautinen, historiallinen
Rauhoitusluokka: 2
Tarkastus: 11.-12.5.2000 Vadim Adel, apulaisena Riia Siltanen
Sijainti
 Peruskartta: 2124 07 LEMPIÄNIEMI
 Koordinaatit: X = 6833 02
 Y = 2480 54
 Z = n. 102 m mpy
 Koordinaattiselite: kivikautisen irtolöytöpaikan koordinaatit inv. kertomuksen 1971 mukaan

 Koordinaatit: X = 6833 02
 Y = 2480 50
 Z = n. 105 m mpy
 Koordinaattiselite: historiallisen kuoppa-alueen keskipiste
 Etäisyystieto: Ylöjärven kirkosta 5,5 km NE

Merkitty peruskartalle: ei merkitty

Maastomerkintä: ei merkintää

Hoito ja kunto:

Historialliset kuopat sijaitsevat metsässä ja ovat osittain kasvillisuuden peitossa. Kohde ei vaadi hoitotoimenpiteitä.

Tila- ja omistajatiedot

Kivikautinen irtolöytöpaikka vanhalla pellolla:

Kylä: Mäkkylä
 Tila (RN:o/nimi): 1:373 Lahtela
 Omistaja: Lahtinen Paavo
 Osoite: Lahtelantie 59, 33480 YLÖJÄRVI
 Kiinteistötunnus: 980-416-0001-0373

Kuoppa-alue metsässä:

Kylä: Mäkkylä
 Tila (RN:o/nimi): 1:366 Petäjaniemi
 Omistaja 1: Pietarinen Irja
 Osoite: ulkomaat
 Omistaja 2: Ristaniemi Irma
 Osoite: Toppelundintie 3 A 7, 02170 ESPOO
 Omistaja 3: Ruohonen Erkki
 Osoite: Vellamonkatu 16 C 52, 33500 TAMPERE
 Kiinteistötunnus: 980-416-0001-0366

Aiemmat tiedot: kivikautinen asuinpaikka (?) (mj.rek.nro 980 01 0015)

Inventointi P. & M. Miettinen 1971 (raportti: Miettinen 1990) (nro 18)
Aiemmat löydöt: KM 18494, kvartsi-kaavin, kvartsi-iskos?
 Inventointilöytöjä 1971 (MV/AOA, kivikauden löytökortisto).

Inventointilöydöt 2000: ei löytöjä
Kartat: peruskarttaote 1:20 000, suurennos kaavoituksen pohjakartasta 1:5000
Negatiivit: 116412
Diat: 43936

Kohteen kuvaus ja inventointihavainnot:

Kvartsikaapimen ja mahdollisen kvartsi-iskoksen löytöpaikka sijaitsee Mäkkylän kylässä, Lahtelan talosta n. 140 m SSW, Näsijärven Vahantalahteen laskevan WNW-ESE-suuntaisen ojan pohjoisrannalla, järvenrannasta n. 200 m, suhteellisen jyrkällä SSW-rinteellä, Lahtelaan vievän tien mutkan länsipuolella, entisellä hiesupellolla, joka nykyään kasvaa nuorta koivikkoa ja männikköä, aluskasvillisuutena heinää. Tien itäpuolella, löytöpaikan vastapäätä on vanha lato. Löytöpaikka on todettu inventoinnissa 1971 ja tulkittu mahdolliseksi asuinpaikaksi. Inventoinnin 2000 yhteydessä paikalla tehtiin pintapöimintää tienreunalla, jonkin verran vanhalla pellolla puiden istuttamisesta jääneillä maanpaljastumilla sekä tien itäpuolella pellolla. Lisäksi löytöpaikalle kaivettiin koekuoppia (ks. *Koekuopat*). Mitään merkkejä kivikautisesta asuinpaikasta ei havaittu.

Vanhan pellon ja kivikautisen löytöpaikan länsi- ja pohjoispuolella, mäntyvaltaisessa sekametsässä, ojaan viettävällä rinteellä on todettu muutama *historiallisen ajan kuoppa*. Pellon länsipuoleinen rinne on hyvin jyrkkää. Turvekerros on täällä hyvin ohut tai puuttuu kokonaan; maanpinta on karikkeen peitossa. Yksi kuopista, joka sijaitsee rinteiden yläosassa, pellon reunasta n. 15 m, on selvästi vanha kellarikuoppa, ja siinä on puurakenteiden jäännöksiä. Suurin kuoppa sijaitsee tästä n. 20 m etelään, koekuoppa 4:sta 26,5 m suuntaan 302 g, pellon reunasta n. 10 m W, ojasta n. 20 m. Se on muodoltaan soikeahko, N-S-suuntainen, mitoiltaan 4 x 3 m, syvyydeltään n. 1 m; sen ympärillä on matala, enintään n. 30 cm korkea valli kuopasta otetusta savesta, jonka pinta on paikoin sammaloitunut ja kasvaa hyvin nuoria haapoja. Kuopan pohjan muoto muistuttaa suorakaidetta. Pohjalla on n. 10 cm paksun turve- ja lehtikerroksen alla puhdasta savea. Kuopan pohjois- ja eteläpuolella on kaksi vanhaa mäntyä, jotka ovat selvästi kuoppaa vanhempia. Kyseessä on mahdollinen kellarikuoppa, todennäköisesti 1900-luvulta.

Pienemmät kuopat saattavat olla säilytys- tai savenottokuoppia. Yksi kuoppa sijaitsee pellon N-reunasta n. 3 m; se on muodoltaan lähes pyöreä, halk. 2,5-3 m, syvyys 0,4 m, keskellä kasvaa kataja, reunoilla haapoja; pohjalla lehtikerros. Pienempiä kuoppia tai kaivantvoja, joista suuri osa ovat pieniä, matalia ja pyöreähköjä, on havaittu vanhan pellon läheltä, sen W- ja N-puolelta. Kuoppa-alueen N-puolella on jyrkkärinteinen kallioinen mäki, jonka juurella, rinteiden yläreunassa on myös kalliopaljastumia.

Ympäristö ja maasto: (ks. myös ed. kohta)

Kohde sijaitsee Mäkkylän kylässä, Kuruntiestä (maantiestä 330) n. 0,9 km ENE, Lahtelan talosta n. 150 m SSW, Petäjaniemen talosta n. 200 m SE, Näsijärven Vahantalahteen laskevan WNW-ESE-suuntaisen ojan pohjoisrannalla, järvenrannasta n. 200 m E, suhteellisen jyrkällä SSW-rinteellä, kallioisen, mäntyvaltaista metsää kasvavan mäen juurella, Lahtelantien mutkan länsipuolella.

Laajuusarvio ja perusteet: historiallisen kuoppa-alueen laajuus n. 50 m (SW-NE) x 10-20 m = n. 750 m²; perusteena näkyvät rakenteet.

Ehdotus suoja-alueeksi: historiallisen kuoppa-alueen kohdalla lakisääteinen (2 m säteellä alueen rajoista)

Suojelutoimenpiteet kentällä: -

Luokitusehdotus perusteluineen: Kvartsikaapimen ja mahdollisen kvartsi-iskoksen löytöpaikka: irtolöytöpaikka; paikalta ei todettu merkkejä kiinteästä esihistoriallisesta muinaisjäännöksestä. Historiallinen kuoppa-alue: luokka 2.

Havaintomahdollisuudet: kohtuulliset

Tiedossa olevat maankäyttösuunnitelmat: ei tiedossa

Lähilöytöjä: Petäjaniementörmä [16], kivikautinen asuinpaikka, n. 350 m SW.

Suosittelavat jatkotoimenpiteet: -

Muuta: -

Koekuopat:

Koekuoppa 1

Sijainti: ladon SW-kulmasta 30 m suuntaan 260 g.

Mitat: 50 x 45 cm. Syvyys 37 cm.

Stratigrafia: turve 0-5 cm; harmaa savinen peltomaa 5-25 cm; vaaleanharmaa savi 25-37 cm.

Löydöt: peltokerroksesta tiiltä ja vähän hiiltä (muutama pieni pala). Ei luetteloitu.

Koekuoppa 2

Sijainti: ladon SW-kulmasta 22,5 m suuntaan 255 g.

Mitat: 50 x 50 cm. Syvyys 40 cm.

Stratigrafia: turve 0-5 cm; harmaa savinen peltomaa 5-25 cm; puhdas vaaleanharmaa savi 25-40 cm.

Löydöt: peltokerroksesta tiiltä ja vähän hiiltä (ei luetteloitu).

Koekuoppa 3

Sijainti: ladon SW-kulmasta 35 m suuntaan 252 g.

Mitat: 50 x 50 cm. Syvyys 35 cm.

Stratigrafia: turve 0-5 cm; harmaa savinen peltomaa 5-20 cm; vaaleanharmaa savi 20-35 cm.

Ei löytöjä.

Koekuoppa 4

Sijainti: kk 3:sta 9 m suuntaan 299 g.

Mitat: 50 x 50 cm. Syvyys 36 cm.

Stratigrafia: turve 0-5 cm; harmaa savinen peltomaa 5-27 cm; puhdas vaaleanharmaa savi 27-36 cm.

Löydöt: peltokerroksesta pieni tiilenpala (ei luetteloitu).

YLÖJÄRVI
ARKEOLOGINEN PERUSINVENTOINTI 2000

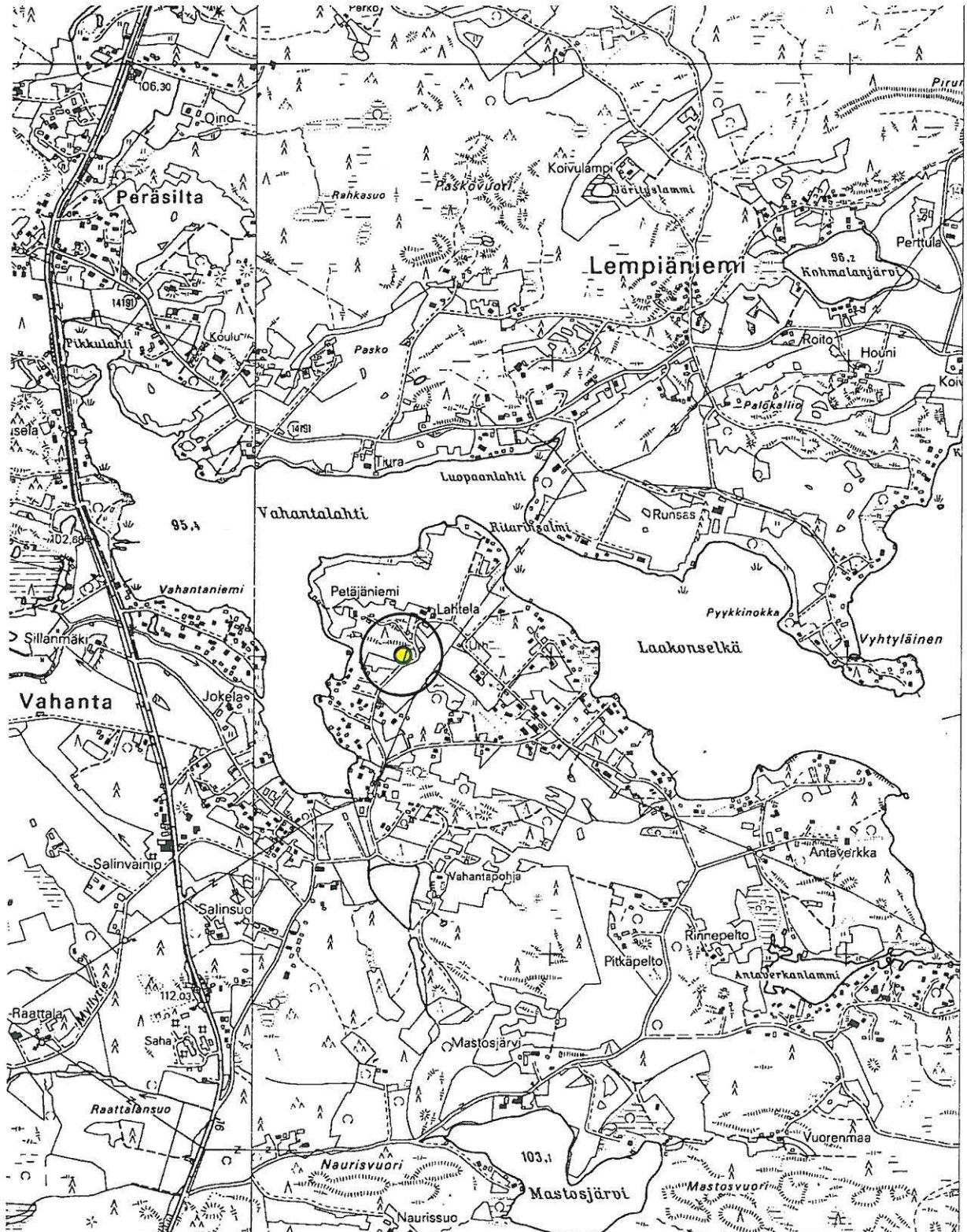
Lahtela [15], kivikautinen irtolöytöpaikka ja historiallisia kuoppia

Ote PerusCD:ltä Häme, versio 99 (Pk 2124 07 LEMPIÄNIEMI). Mk 1:20 000

X = 6833 02, Y = 2480 54, Z = n. 102 m mpy (kivikautisen irtolöytöpaikan koordinaatit)

X = 6833 02, Y = 2480 50, Z = n. 105 m mpy (historiallisen kuoppa-alueen keskipiste)

- kivikautinen irtolöytöpaikka ja historiallinen kuoppa-alue



YLÖJÄRVI
ARKEOLOGINEN PERUSINVENTOINTI 2000

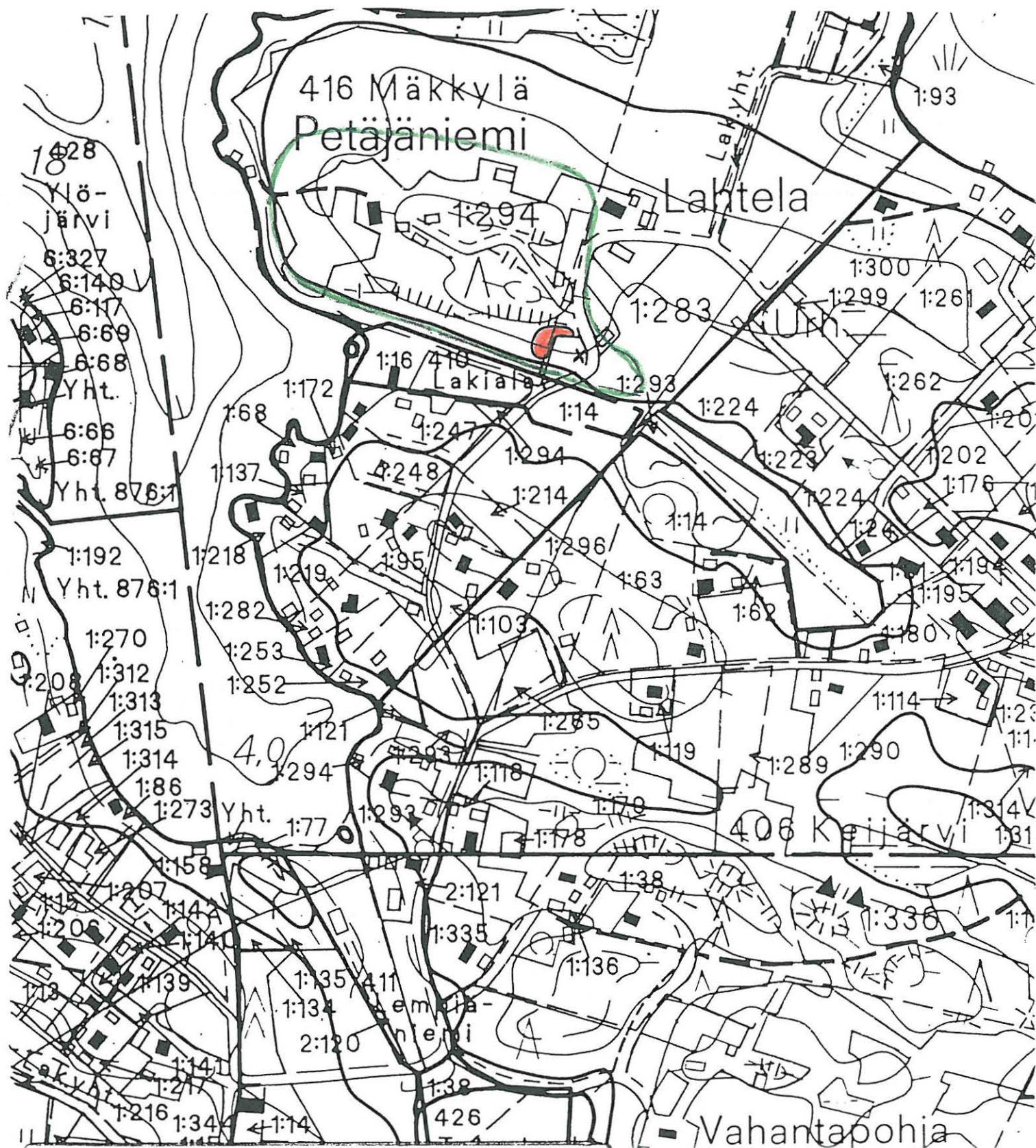
Lahtela [15], kivikautinen irtolöytöpaikka ja historiallisia kuoppia
Suurennos kaavoituksen pohjakartasta. Mk 1:5000

x kivikautinen irtolöytöpaikka



historiallinen kuoppa-alue

— tarkastetun alueen raja



4.1.16. Petäjaniementörmä [16], kivikautinen asuinpaikka

Kunta: Ylöjärvi
Kylä: Keijärvi
Paikannimi: Petäjaniementörmä
Muinaisjäännöstyyppi: asuinpaikat
Tyypin tarkenne: -
Ajoitus: kivikautinen
Rauhoitusluokka: 2
Tarkastus: 12.5.2000 Vadim Adel, apulaisena Riia Siltanen
Sijainti
 Peruskartta: 2124 07 LEMPIÄNIEMI
 Koordinaatit: X = 6832 66-70
 Y = 2480 38-43
 Z = n. 100-105 m mpy
 Koordinaattiselite: ääripisteet
 Etäisyystieto: Ylöjärven kirkosta 5,2 km NE



116413 Petäjaniementörmä [16]. Yleiskuva asuinpaikasta. Taustalla vasemmalla järvi, etualalla Lahtelantie. E

Merkitty peruskartalle: ei merkitty

Maastomerkintä: ei merkintää

Hoido ja kunto:

Asuinpaikka sijaitsee pellolla ja sen kulttuurikerros on ainakin osittain tuhoutunut peltotöissä. Kohde voisi merkitä maastoon muinaisjäännöskylillä; muuten se ei vaadi hoitotoimenpiteitä.

Tila- ja omistajatiedot

Kylä: Keijärvi
Tila (RN:o/nimi): 1:293 Petäjä 14
Omistaja: Niittylahti Arja

Osoite: Petäjätie 45, 33480 YLÖJÄRVI
 Kiinteistötunnus: 980-406-0001-0293

Aiemmat tiedot: kivistinen asuinpaikka (mj.rek.nro 980 01 0016)
 Inventointi P. & M. Miettinen 1971 (raportti: Miettinen 1990) (nro 18)

Aiemmat löydöt: KM 18493, kvartsi-iskoksia 4 kpl
 Inventointilöytöjä 1971 (MV/AOA, kivistin löytökortisto).

Inventointilöydöt 2000: KM 32074 (kvartsi-iskoksia 5 kpl)

Kartat: peruskarttaote 1:20 000, suurennoksen kaavoituksen pohjakartasta 1:5000

Negatiivit: 116413

Diat: 43937

Kohteen kuvaus ja inventointihavainnot:

Kivistinen asuinpaikka hiesupellolla. Sijaitsee Näsijärven Vahantalahteen laskevan WNW-ESE-suuntaisen ojan pohjoisrannalla, järvenrannasta n. 50 m, 5-10 m järven pinnan (95,4 m mpy) yläpuolella, loivalla lounaisrinteellä, Lahtelantien länsipuolella, Lahtelan talosta n. 500 m SW. Asuinpaikan koko on n. 50 m (NW-SE) x 30 m. Sen etelä- ja lounaisrajana on 100 m:n korkeuskäyrä, länsirajana pellonreuna, itärajana on tie. Pellolle on paikoin istutettu koivuntaimia. Pellon länsipuolella, rannalla on talo, joka on nykyisin pääasiassa kesäkäytössä. Pellon ja talon välisellä tasaisella alueella on kalliopaljastumia; paikalla on joskus mahdollisesti ollut pieni rakennus (kiviä, tiiliä). Rantarinne on täällä melko jyrkkä ja kallioinen. Kalliorinteen ja ojan välissä kasvaa lehtipuita ja katajaa. Tien itäpuolella on myös vanha pelto, jolle on istutettu koivuja.

Inventoinnissa 1971 peltorinteeltä, n. 100 m:n korkeuskäyrältä poimittiin kvartsi-iskoksia. Tarkastuksen 2000 aikana pelto ei ollut kynnetty, mutta kasvillisuus oli kuitenkin harvaa, joten tehtiin pintapöimintää. Pellon keskiosasta, loivalta rinteeltä löydettiin kvartsi-iskoksia 5 kpl. Pellon alareunasta ei tullut löytöjä, joten asuinpaikan alarajana on 100 m:n korkeuskäyrä. Pellon länsipuolelle ja tien itäpuoleiselle pellolle tehtiin koekuoppia muinaisjäännöksen laajuuden selvittämiseksi; lisäksi tutkittiin ojaleikkaukset.

Ympäristö ja maasto: (ks. myös ed. kohta)

Asuinpaikka sijaitsee Näsijärven Vahantalahteen laskevan WNW-ESE-suuntaisen ojan pohjoisrannalla, järvenrannasta n. 50 m, 5-10 m järven pinnan (95,4 m mpy) yläpuolella, loivalla lounaisrinteellä, pellolla S-N-suuntaisen Lahtelantien länsipuolella, Lahtelan talosta n. 500 m SW.

Laajuusarvio ja perusteet: n. 50 x 30 m = n. 1500 m²; perusteena tiedot aiemmista löydöistä, pintapöimintälöytöjen levinneisyys, koekuoppitus ja maaston topografia.

Ehdotus suoja-alueeksi: lakisääteinen (2 m säteellä muinaisjäännöksen rajoista) länsirajana pellonreuna, itärajana Lahtelantie.

Suojelutoimenpiteet kentällä: keskustelu maanomistajan kanssa, jolle kerrottiin muinaisjäännöksestä.

Luokitusehdotus perusteluineen: Luokka 2. Osittain tuhoutunut kivistinen asuinpaikka.

Havaintomahdollisuudet: kohtuulliset

Tiedossa olevat maankäyttösuunnitelmat: ei tiedossa

Lähilöytöjä: Rantavainio [20], kivistinen asuinpaikka, n. 250 m SW; Törmävainio [21], kivistinen asuinpaikka, n. 200 m S.

Suosittelavat jatkotoimenpiteet: ks. kohta *Hoito ja kunto*

Muuta: -

Koekuopat

Koekuoppa 1

Sijainti: talon E-nurkasta 12 m suuntaan 107 g.

Mitat: 40 x 45 cm. Syvyys 35 cm.

Stratigrafia: ruskehtavanharmaa savinen maa (vanha peltokerros?) 0-22 cm; vaaleanharmaa puhdas savi 22-35 cm.

Löydöt: tiilenpaloja harmaasta maasta (ei luetteloitu).

Koekuoppa 2

Sijainti: tien E-puolella, 4,5 m sen reunasta; samasta talon kulmasta 101 g.

Mitat: 40 x 40 cm. Syvyys 40 cm.

Stratigrafia: sammalen alla ruskehtavanharmaa savinen peltomaa 0-25 cm; vaaleanharmaa puhdas savi 25-40 cm.

Ei löytöjä

YLÖJÄRVI
ARKEOLOGINEN PERUSINVENTOINTI 2000

Petäjaniementörmä [16], kivikautinen asuinpaikka

Ote PerusCD:ltä Häme, versio 99 (Pk 2124 07 LEMPIÄNIEMI) Mk 1:20 000

X = 6832 66-70, Y = 2480 38-43, Z = n. 100-105 m mpy

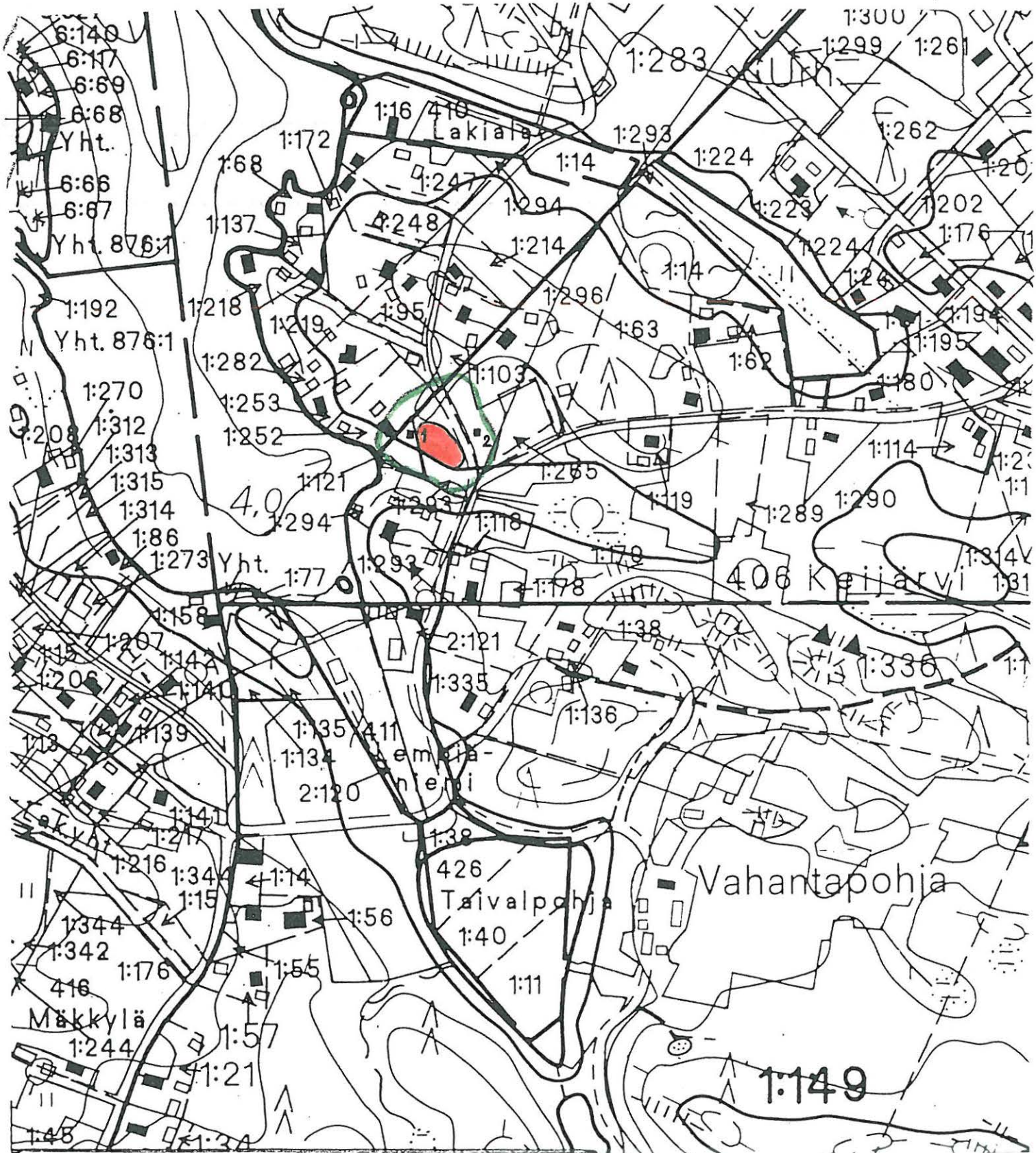
● kivikautinen asuinpaikka



YLÖJÄRVI
ARKEOLOGINEN PERUSINVENTOINTI 2000

Petäjaniementörmä [16], kivekautinen asuinpaikka
Suurennos kaavoituksen pohjakartasta. Mk 1:5000

- kivekautinen asuinpaikka ■ koekuoppa ja sen numero
 tarkastetun alueen raja



4.4.17. Suojanen, Kotovainio [17], kivikautinen irtolöytöpaikka

Kunta: Ylöjärvi
Kylä: Ylöjärvi
Paikannimi: Suojanen, Kotovainio
Muinaisjäännöstyyppi: löytöpaikat
Tyypin tarkenne: irtolöytöpaikat
Ajoitus: kivikautinen
Rauhoitusluokka: 2, siirretään irtolöytökohteisiin (ehdotus)
Tarkastus: 18.-19.5.2000 Vadim Adel, apulaisena Riia Siltanen
Sijainti
 Peruskartta: 2123 06 YLÖJÄRVI
 Koordinaatit: X = 6828 34
 Y = 2478 89
 Z = n. 120 m mpy
 Koordinaattiselite: löytöpaikan koordinaatit inv. kertomuksen 1971 mukaan
 Etäisyystieto: Ylöjärven kirkosta 0,5 km NE

Merkitty peruskartalle: ei merkitty
Maastomerkintä: ei merkintää

Tila- ja omistajatiedot

Kylä: Ylöjärvi
Tila (RN:o/nimi): 6:389
Omistaja:
Kiinteistötunnus: 980-428-0006-0389

Aiemmat tiedot: kivikautinen asuinpaikka (?) (mj.rek.nro 980 01 0017)
 Inventointi P. & M. Miettinen 1971 (raportti: Miettinen 1990) (nro 20)

Aiemmat löydöt: KM 18495, kvartsi-iskos, liuskekiven kappale
 Inventointilöytöjä 1971 (MV/AOA, kivikauden löytökortisto).

Inventointilöydöt 2000: ei löytöjä

Kartat: peruskarttaote 1:20 000, ote kaavoituksen pohjakartasta 1:2000

Negatiivit: 116421

Diat: -

Kohteen kuvaus ja inventointihavainnot:

Kvartsi-iskoksen löytöpaikka entisellä pellolla. Sijaitsee Ylöjärven keskustaajamassa, Kuruntien (maantie 330:n) ja Keijärven Suojastenlahden välisellä alueella, tiestä n. 200 m E, rannasta n. 150 m. Inventointiraportissa 1971 ilmoitetun koordinaattipisteen kohdalla on pihanurmikkoa, heti sen pohjoispuolelle on rakennettu kaksikerroksinen talo, os. Jannentie 3. Siitä n. 30 m etelään on toinen talo ja parkkipaikka sen edessä. Talon alle on ajettu maata ja tehty terassi. Talojen välisellä W-E-suuntaisella vyöhykkeellä kasvaa heinikkoa. Löytöpaikan itäpuolella alkaa jyrkkä heinää ja pensaikkoa kasvava itärinne, joka viettää järveen. Maatuvan Suojastenlahden rannat kasvavat lehtipuumetsää. Inventoinnin 2000 yhteydessä löytöpaikalle, talon SE- ja E-puolille kaivettiin koekuoppia. Mitään merkkejä kiinteästä muinaisjäännöksestä ei havaittu.

Ympäristö ja maasto: (ks. myös ed. kohta)

Löytöpaikka sijaitsee Ylöjärven keskustaajamassa, Kuruntien (maantie 330:n) ja Keijärven Suojastenlahden välisellä alueella, tiestä n. 200 m E, rannasta n. 150 m. Keijärven vedenpinnan korkeus on 114,2 m mpy.

Ehdotus suoja-alueeksi: -

Suojelutoimenpiteet kentällä: -

Luokitusehdotus perusteluineen: irtolöytöpaikka. Paikalta ei havaittu merkkejä kiinteästä muinaisjäännöksestä, ja aiemmat löydöt ovat liian vähäisiä.

Havaintomahdollisuudet: kohtuulliset

Tiedossa olevat maankäyttösuunnitelmat: ei tiedossa

Lähilöytöjä: Pappilanniemi, kivikautinen irtolöytöpaikka, n. 600 m S; Pietilä, kivikautinen irtolöytöpaikka, n. 0,2 km S.

Suosittelavat jatkotoimenpiteet: ks. kohta *Luokitusehdotus*.

Muuta: -

Koekuopat:

Koekuoppa 1

Sijainti: talon S-puolella, talon ja P-paikan välisellä nurmikolla, loivalla itärinteellä; talon SE-kulmasta 11,5 m suuntaan 224 g

Mitat: 40 x 45 cm. Syvyys 58 cm.

Stratigrafia: turve 0-8; vaalea hieta 8-25; ruskea hieta (vanha peltokerros) 25-48 cm; vaaleanharmaa tai vähän kellertävä hieta 48-58 cm.

Löydöt: muutama keraamisen putken pala vaaleasta hiedasta, pieni hiilenpala ja ikkunalasinpala ruskeasta hiedasta (ei luetteloitu).

Koekuoppa 2

Sijainti: kk 1:stä itäkaakkoon, loivalla itärinteellä; talon SE-kulmasta 14,5 m suuntaan 189 g.

Mitat: 45 x 45 cm. Syvyys 50 cm.

Stratigrafia: turve 0-7; vanha peltokerros (harmaankeskiruskea hieta) 7-42 cm; vaaleanharmaa, kiinteä savi 42-50 cm.

Löydöt: tiilenpaloja peltokerroksesta (ei luetteloitu).

Koekuoppa 3

Sijainti: talon SE-kulmasta 14 m suuntaan 148 g.

Mitat: 40 x 45 cm. Syvyys 53 cm.

Stratigrafia: turve 0-9; vanha peltokerros (harmaankeskiruskea hieta) 9-45 cm; vaaleanharmaa, puhdas savi 45-53 cm.

Löydöt: vähän tiilenmurua peltokerroksesta (ei luetteloitu).

Koekuoppa 4

Sijainti: talon SE-kulmasta 14 m suuntaan 101 g

Mitat: 45 x 45 cm. Syvyys 50 cm.

Stratigrafia: turve 0-6; vanha peltokerros (harmaantummanruskea hieta) 6-40 cm; vaaleanharmaa hiesu 40-50 cm.

Ei löytöjä.

YLÖJÄRVI
ARKEOLOGINEN PERUSINVENTOINTI 2000

Suojanen, Kotovainio [17], kivikautinen irtolöytöpaikka
Ote PerusCD:ltä Häme, versio 99 (Pk 2123 06 YLÖJÄRVI) Mk 1:20 000
X = 6828 34, Y = 2478 89, Z = n. 120 m mpy

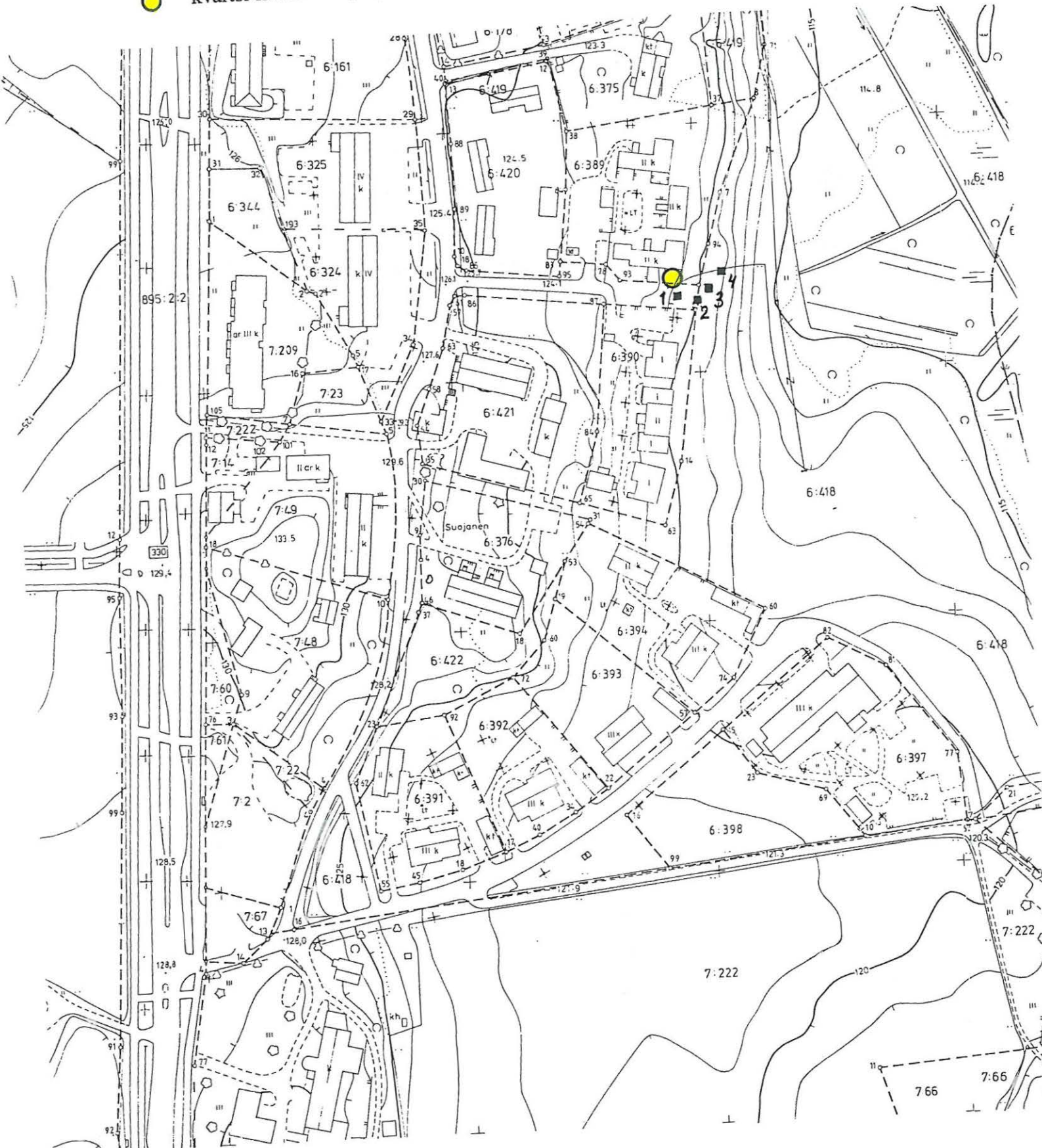
● kivikautinen irtolöytöpaikka



YLÖJÄRVI
ARKEOLOGINEN PERUSINVENTOINTI 2000

Suojanen, Kotovainio [17], kiviakautinen irtolöytöpaikka
Ote kaavoituksen pohjakartasta. Mk 1:2000

● kvartsi-iskoksen löytöpaikka (1971) ■₁ koehuopa ja sen numero



4.4.18. Mäkkylä [18], kivikautinen irtolöytöpaikka

Kunta:	Ylöjärvi
Kylä:	Mäkkylä
Paikannimi:	Mäkkylä
Muinaisjäännöstyyppi:	löytöpaikat
Tyypin tarkenne:	irtolöytöpaikat
Ajoitus:	kivikautinen
Rauhoitusluokka:	-
Tarkastus:	18.5.2000 Vadim Adel, apulaisena Riia Siltanen
Sijainti	
Peruskartta:	2123 06 YLÖJÄRVI
Koordinaatit: X =	6826 46
Y =	2479 76
Z =	n. 121-122 m mpy
Koordinaattiselite:	löytöpaikan koordinaatit inv. raportin 1971 mukaan (Z tarkennettu kaavoituksen pohjakartan perusteella)
Etäisyystieto:	Ylöjärven kirkosta 1,8 km SE
Merkitty peruskartalle:	ei merkitty
Maastomerkintä:	ei merkintää
Tila- ja omistajatiedot	
Kylä:	Mäkkylä
Tila (RN:o/nimi):	1:342
Omistaja:	
Kiinteistötunnus:	980-416-0001-0342
Aiemmat tiedot:	kivikautinen asuinpaikka (?) Inventointi P. & M. Miettinen 1971 (raportti: Miettinen 1990) (nro 21) Poistettu mj-luettelosta.
Aiemmat löydöt:	KM 18496, kvartsi-iskoksia 3 kpl Inventointilöytöjä 1971 (MV/AOA, kivikauden löytökortisto).
Inventointilöydöt 2000:	-
Kartat:	peruskarttaote 1:20 000, ote kaavoituksen pohjakartasta 1:2000
Negatiivit:	-
Diat:	-

Kohteen kuvaus ja inventointihavainnot:

Kolmen mahdollisen kvartsi-iskoksen löytöpaikka pellolla. Löydetty inventoinnissa 1971. Sijaitsee Keijärven kaakkoisrannalla, rantaviivasta n. 150 m SE, Mäkkylän talosta n. 200 m NW, talosta järvenrantaan vievän peltotien varrella. Maasto viettää loivasti luoteeseen, Keijärveen. Maaperä on kellertävää hietaa. Pellon ja järven välissä kasvaa lehtipuuvaltaista metsikköä. Inventoinnin 2000 yhteydessä paikalla tehtiin pintapoimintaa. Tien SW-puolelta, siitä n. 2 m, 122 m:n ja 123 m:n korkeuskäyrien välistä löytyi yksi palaneen luun pala (ei luetteloitu). Paikalla ei todettu merkkejä kiinteästä muinaisjäännöksestä.

Ympäristö ja maasto: (ks. myös ed. kohta)

Kohde sijaitsee peltoalueella, Keijärven kaakkoisrannalla, rantaviivasta n. 150 m SE, Mäkkylän talosta n. 200 m NW, Tampere-Seinäjoki –rautatiestä 230-250 m NE.

Ehdotus suoja-alueeksi: -

Suojelutoimenpiteet kentällä: -

Luokitusehdotus perusteluineen: irtolöytöpaikka.

Havaintomahdollisuudet: hyvät

Tiedossa olevat maankäyttösuunnitelmat: ei tiedossa

Lähilöytöjä: Ollila, Kotivainio [19], kivistinen asuinpaikka, 0,8 km NNE.

Suosittelavat jatkotoimenpiteet: -

Muuta: -


Koekuopat: -

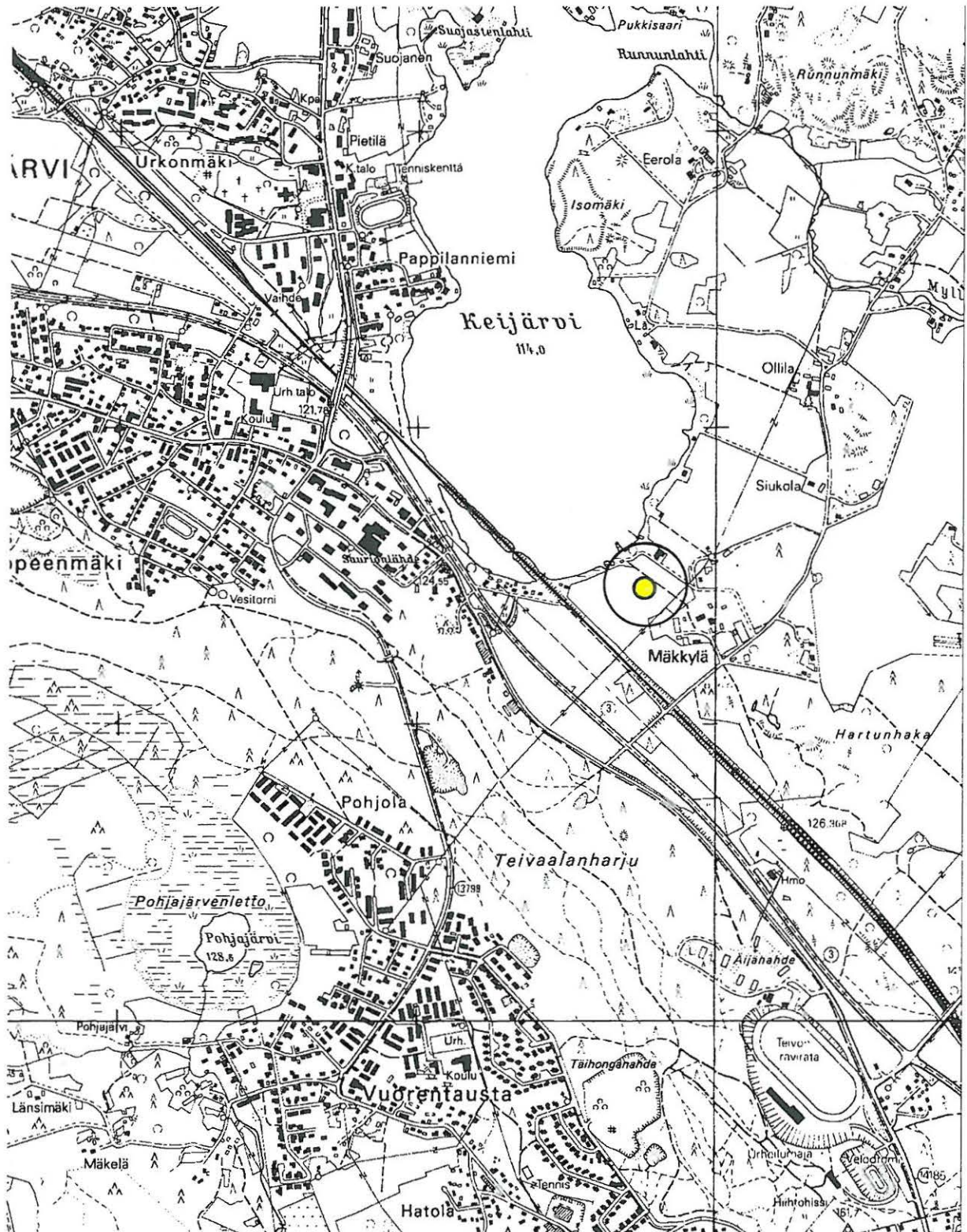
YLÖJÄRVI
ARKEOLOGINEN PERUSINVENTOINTI 2000

Mäkkylä [18], kivikautinen irtolöytöpaikka

Ote PerusCD:ltä Häme, versio 99 (Pk 2123 06 YLÖJÄRVI) Mk 1:20 000



X = 6826 46, Y = 2479 76, Z = n. 121-122 m mpy

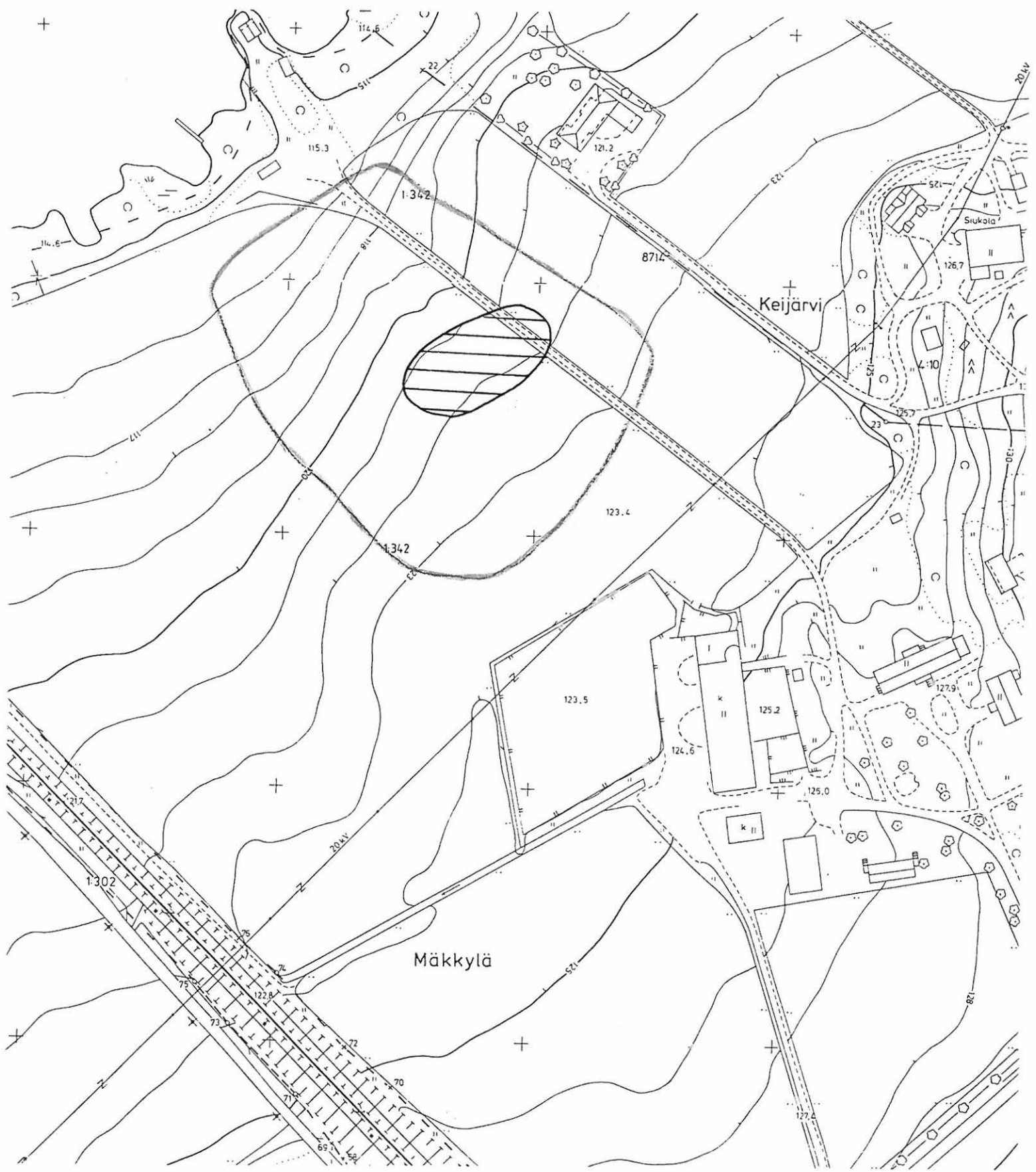
 kivikautinen irtolöytöpaikka



YLÖJÄRVI
ARKEOLOGINEN PERUSINVENTOINTI 2000

Mäkkylä [18], kivikautinen irtolöytöpaikka
Ote kaavoituksen pohjakartasta 1:2000

 kvartsi-iskosten (?) löytöpaikka 1971  pintapöimitun alueen raja 2000



4.1.19. Ollila, Kotivainio [19], kivikautinen asuinpaikka

Kunta: Ylöjärvi
Kylä: Keijärvi
Paikannimi: Ollila, Kotivainio
Muinaisjäännytyystyyppi: asuinpaikat
Tyypin tarkenne: -
Ajoitus: kivikautinen (neoliittinen)
Rauhoitusluokka: 2
Tarkastus: 18.5.2000 Vadim Adel, apulaisena Riia Siltanen
Sijainti
 Peruskartta: 2123 06 YLÖJÄRVI
 Koordinaatit: X = 6827 23-29
 Y = 2479 91- 2480 00
 Z = 115-116 m mpy
 Koordinaattiselite: ääripisteet
 Etäisyystieto: Ylöjärven kirkosta 1,5 km SE



116423 Ollila, Kotivainio [19]. Yleiskuva asuinpaikasta. WNW

Merkitty peruskartalle: ei merkitty

Maastomerkintä: ei merkintää

Hoito ja kunto:

Asuinpaikka sijaitsee pellolla ja sen kulttuurikerros on ainakin osittain tuhoutunut peltotöissä. Kohde voisi merkitä maastoon muinaisjäännysskyltillä; muuten se ei vaadi hoitotoimenpiteitä.

Tila- ja omistajatiedot

Kylä: Keijärvi
Tila (RN:o/nimi): 2:304 Ollila
Omistaja: Pispä Maija
Osoite: Keijärventie 358 A, 33470 YLÖJÄRVI

Kiinteistötunnus: 980-406-0002-0304

Aiemmat tiedot: kivikautinen asuinpaikka (mj.rek.nro 980 01 0019)
Inventointi P. & M. Miettinen 1971 (raportti: Miettinen 1990) (nro 22)

Aiemmat löydöt: KM 16434, poikkikirves. Löyt. joku Ollilan talon työmiehistä ennen v. 1937 Ollilan talon hiesupellosta. Diar. 20.10.1964 (MV/AOA, kivikauden löytökortisto).
KM 18497, liusketaltan katkelma, kvartsi-iskoksia 3 kpl, kivensiruja 3 kpl. Inventointilöytöjä 1971 (MV/AOA, kivikauden löytökortisto).

Inventointilöydöt 2000: KM 32075 (saviastianpala)

Kartat: peruskarttaote 1:20 000, ote kaavoituksen pohjakartasta 1:2000

Negatiivit: 116423

Diat: 43942

Kohteen kuvaus ja inventointihavainnot:

Kivikautinen asuinpaikka pellolla. Sijaitsee Keijärven itärannalla, pienen lahden pohjassa, rantaviivasta n. 100 m, 115-116 m:n korkeuskäyrien välissä (1-2 m järven pinnan yläpuolella), Ollilan talosta rantaan vievän peltotien N-puolella, talosta n. 350 m WNW, Eerolaan vievästä tiestä n. 50 m S. Asuinpaikan lounaispuolella on kostea pensaikkaa kasvava notko, entinen järvenlahden pohja. Maasto viettää hyvin loivasti notkoon. Maaperä on vaaleanruskeaa hietaa. Peltotie on heinittynyt. Sen S-puolella, pellon ja rannan välissä kasvaa koivikkoa. Inventoinnissa 1971 paikalta poimittiin kivikautisia asuinpaikkalöytöjä, mm. liusketaltan katkelma ja kvartsi-iskoksia. Löytöpaikan koordinaateiksi on ilmoitettu: X = 6827 24, Y = 2479 98, Z = 115-116. Aikaisemmin on jostain Ollilan pellostä löydetty poikkikirves. Inventoinnin 2000 yhteydessä tehtiin pintapoimintaa peltotien ja Eerolaan vievän tien välisellä alueella. Em. notkelman N-kulmasta n. 20 m N, vuoden 1971 inventointiraportin koordinaattipisteestä n. 70 m NW löytyi yksi keramiikanpala. Asuinpaikan oletettu länsiraja kulkee tästä n. 10 m W, kaakkoisraja on koordinaattipisteen 1971 eteläpuolella, heti tien N-puolella.

Ympäristö ja maasto: (ks. myös ed. kohta)

Asuinpaikka sijaitsee Keijärven (vedenpinnan korkeus 114,0 m mpy) itärannalla, pienen lahden pohjassa, rantaviivasta n. 100 m, 115-116 m:n korkeuskäyrien välissä, peltotien ja Eerolaan vievän tien välisellä pellolla, etelälounaisrinteellä, Ollilan talosta n. 350 m WNW.

Laajuusarvio ja perusteet: n. 90 m (WNW-ESE) x 30 m = n. 2700 m²; perusteena tiedot aiemmista löydöistä, pintapoimintalöytöjen levinneisyys ja maaston topografia.

Ehdotus suoja-alueeksi: lakisääteinen (2 m säteellä muinaisjäännöksen rajoista)

Suojelutoimenpiteet kentällä: keskustelu maanomistajan kanssa, joka on tietoinen muinaisjäännöksestä.

Luokitusehdotus perusteluineen: Luokka 2. Osittain tuhoutunut kivikautinen asuinpaikka.

Havaintomahdollisuudet: kohtuulliset (pintapoimintaa vaikeutti hyvin kuiva sää).

Tiedossa olevat maankäyttösuunnitelmat: ei tiedossa

Lähilöytöjä: Mäkkylä [18], kivikautinen irtolöytöpaikka, 0,8 km SSW.

Suosittelvat jatkotoimenpiteet: ks. kohta *Hoito ja kunto*

Muuta: -

Koekuopat: -

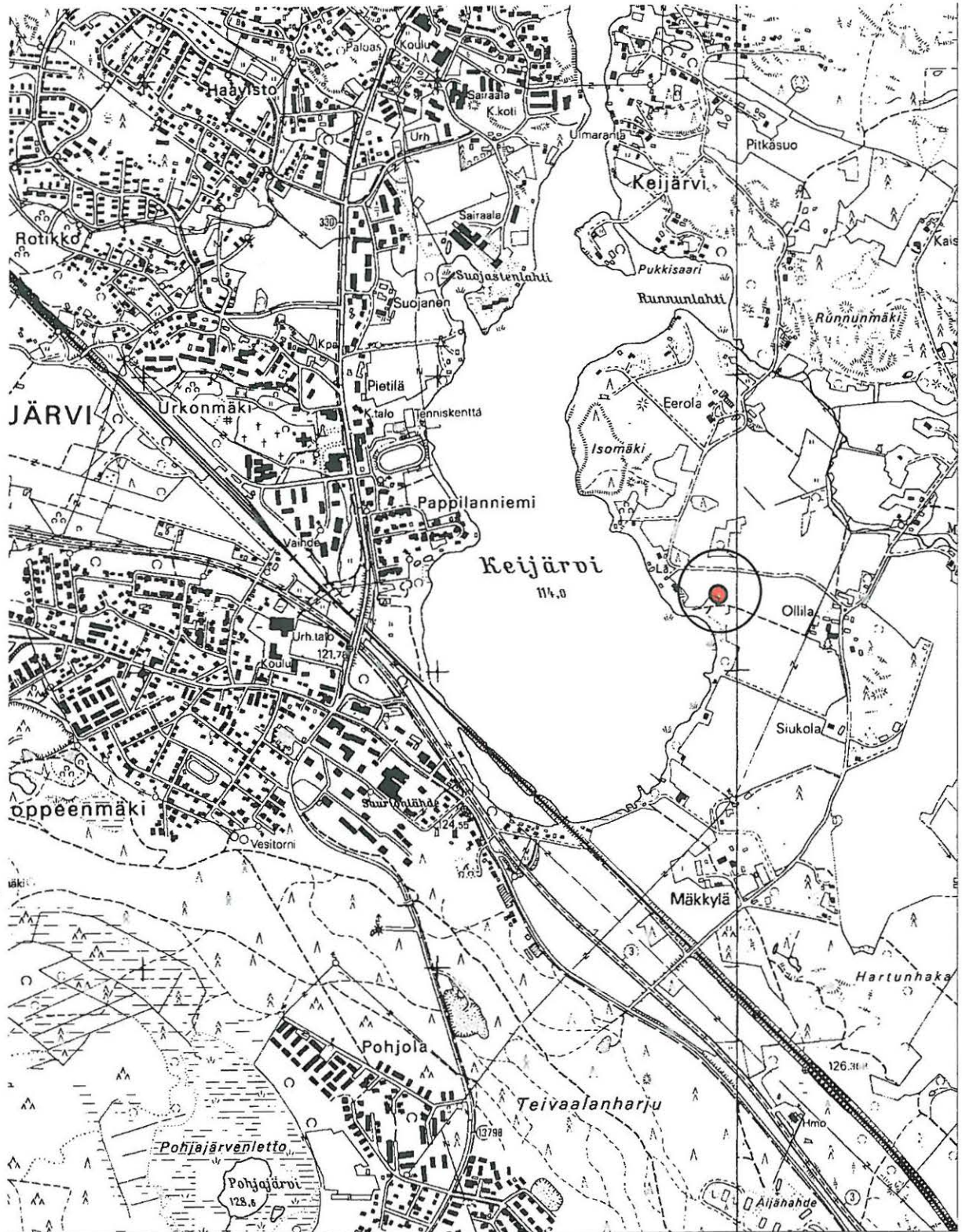
YLÖJÄRVI
ARKEOLOGINEN PERUSINVENTOINTI 2000

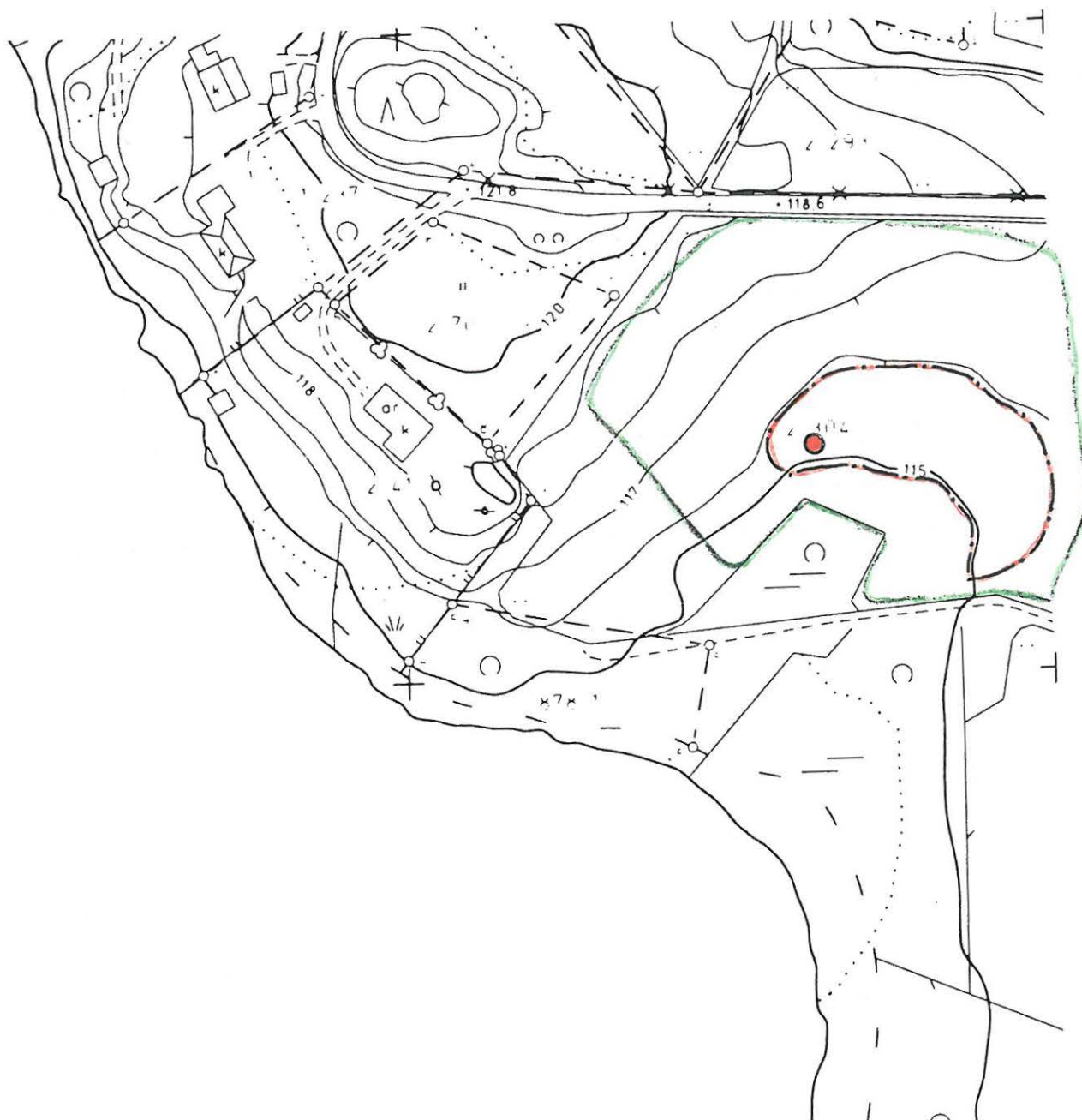
Ollila, Kotivainio [19], kivikautinen asuinpaikka

Ote PerusCD:ltä Häme, versio 99 (Pk 2123 06 YLÖJÄRVI) Mk 1:20 000

X = 6827 23-29, Y = 2479 91- 2480 00, Z = 115-116 m mpy

● kivikautinen asuinpaikka





YLÖJÄRVI
ARKEOLOGINEN PERUSINVENTOINTI 2000

Ollila, Kotivainio [19], kivikautinen asuinpaikka
Ote kaavoituksen pohjakartasta. Mk 1:2000

- kivikautinen asuinpaikka ● saviastianpalan löytöpaikka
 pintapoimitun alueen raja

4.1.20. Rantavainio [20], kivikautinen asuinpaikka

Kunta: Ylöjärvi
Kylä: Kuusisto
Paikannimi: Rantavainio
Muinaisjäännoistyyppi: asuinpaikat
Tyypin tarkenne: -
Ajoitus: kivikautinen
Rauhoitusluokka: 2
Tarkastus: 12.5.2000 Vadim Adel, apulaisena Riia Siltanen
Sijainti
Peruskartta: 2124 07 LEMPIÄNIEMI
Koordinaatit: X = 6832 46
Y = 2480 28
Z = n. 100 m mpy
Koordinaattiselite: keskipiste
Etäisyystieto: Ylöjärven kirkosta n. 5 km NE



116415 Rantavainio [20]. Yleiskuva asuinpaikasta. SE

Merkitty peruskartalle: ei merkitty

Maastomerkintä: ei merkintää

Hoito ja kunto:

Asuinpaikka sijaitsee metsitetyllä pellolla ja on ainakin osittain tuhoutunut peltotöissä. Kohde voisi merkitä maastoon muinaisjäännoiskyltillä; muuten se ei vaadi hoitotoimenpiteitä.

Tila- ja omistajatiedot

Kylä: Kuusisto
Tila (RN:o/nimi): 1:135 Koivikko
Omistaja: Laari Annu

Osoite: Pohtiontie 18, 33480 YLÖJÄRVI
 Kiinteistötunnus: 980-408-0001-0135

Aiemmat tiedot: kivikautinen asuinpaikka (mj.rek.nro 980 01 0020)
 Tarkastus E. Sarasmo 1959 (Sarasmo 1959 b)
 Inventointi P. & M. Miettinen 1971 (raportti: Miettinen 1990) (nro 16).

Aiemmat löydöt: HM 2300:1, kourutaltoa. Löyt. mv. Arvo Vahantapohja v. 1936
 Vahantapohjan tilan Rantavainiosta, notkelmassa olevan pellon kielekkeestä, n. 30 m ladosta. Diar. 27.7.1959 (MV/AOA, kivikauden löytökortisto; TMMY, HM:n löytöluettelo).
 KM 18491, kvartsi-iskoksia 10 kpl, liuskekivenkappaleita 6 kpl, palanut luunsiru. Inventointilöytöjä 1971 (MV/AOA, kivikauden löytökortisto).

Inventointilöydöt 2000: -

Kartat: peruskarttaote 1:20 000, suurennos kaavoituksen pohjakartasta 1:5000

Negatiivit: 116415

Diat: 43939

Kohteen kuvaus ja inventointihavainnot:

Kivikautinen asuinpaikka Näsijärven Vahantalahden etelärannalla, pienen mäen SE-rinteellä, NNW-SSE-suuntaisen ojanotkon W-puolella, vanhalla pellolla. Pelto on metsitetty ja kasvaa kuusivaltaista sekametsää. Maanpinta on lehtien, karikkeen ja kuusenoksien peitossa. Em. mäki on ollut esihistoriallisena aikana saarena tai niemenä kapean lahden suussa, sen W-rannalla. Asuinpaikan tuulensuojana olleen mäen korkein kohta on kallioinen ja sijaitsee sen N-osassa. Mäen koillisrinne on melko jyrkkä, etelärinne on loiva. Asuinpaikan eteläpuolella oleva melko tasainen pelto on edelleen käytössä. Löytöalueen NW-puolella kulkee WSW-ENE-suuntaisesti sähkölinja. Metsitetyn alueen W-puolella, nykyisen pellon reunasta n. 15 m NW sijaitsee rajakivi nro 5. Inventoinnissa 1971 poimittiin kivikautisia asuinpaikkalöytöjä n. 30 m leveältä alueelta em. rajakivestä alkaen NE suuntaan n. 40 m, nykyään metsitetyn alueen ja pellon välissä olevasta ojasta 6 m N alkaen. Aiemmin paikalta oli löytynyt kourutaltoa HM 2300:1. Inventoinnin 2000 yhteydessä tehtiin pintapoimintaa asuinpaikan S-puolella olevalla pellolla; ei löytöjä.

Ympäristö ja maasto: (ks. myös ed. kohta)

Asuinpaikka sijaitsee Näsijärven (95,4 m mpy) Vahantalahden etelärannalla, pienen mäen SE-rinteellä, NNW-SSE-suuntaisen ojanotkon W-puolella, vanhalla pellolla. Etäisyys rannasta on n. 60 m S, Kuruntiestä (maantiestä 330) 0,5 km E. Asuinpaikan itäpuolella on talo.

Laajuusarvio ja perusteet: n. 40 m (SW-NE) x 30 m = n. 1200 m²; perusteena tiedot aiemmista löydöistä, pintapoiminta ja maaston topografia.

Ehdotus suoja-alueeksi: lakisääteinen (2 m säteellä muinaisjäännöksen rajoista), etelärajana pelto-oja.

Suojelutoimenpiteet kentällä: -

Luokitusehdotus perusteluineen: Luokka 2. Osittain tuhoutunut kivikautinen asuinpaikka.

Havaintomahdollisuudet: asuinpaikka-alueella tarkastuksen aikana huonot (pelto on metsitetty).

Tiedossa olevat maankäyttösuunnitelmat: ei tiedossa

Lähilöytöjä: Törmävainio [21], kivikautinen asuinpaikka, n. 100 m E.

Suosittelavat jatkotoimenpiteet: ks. kohta *Hoito ja kunto*

Muuta: -

Koekuopat: -

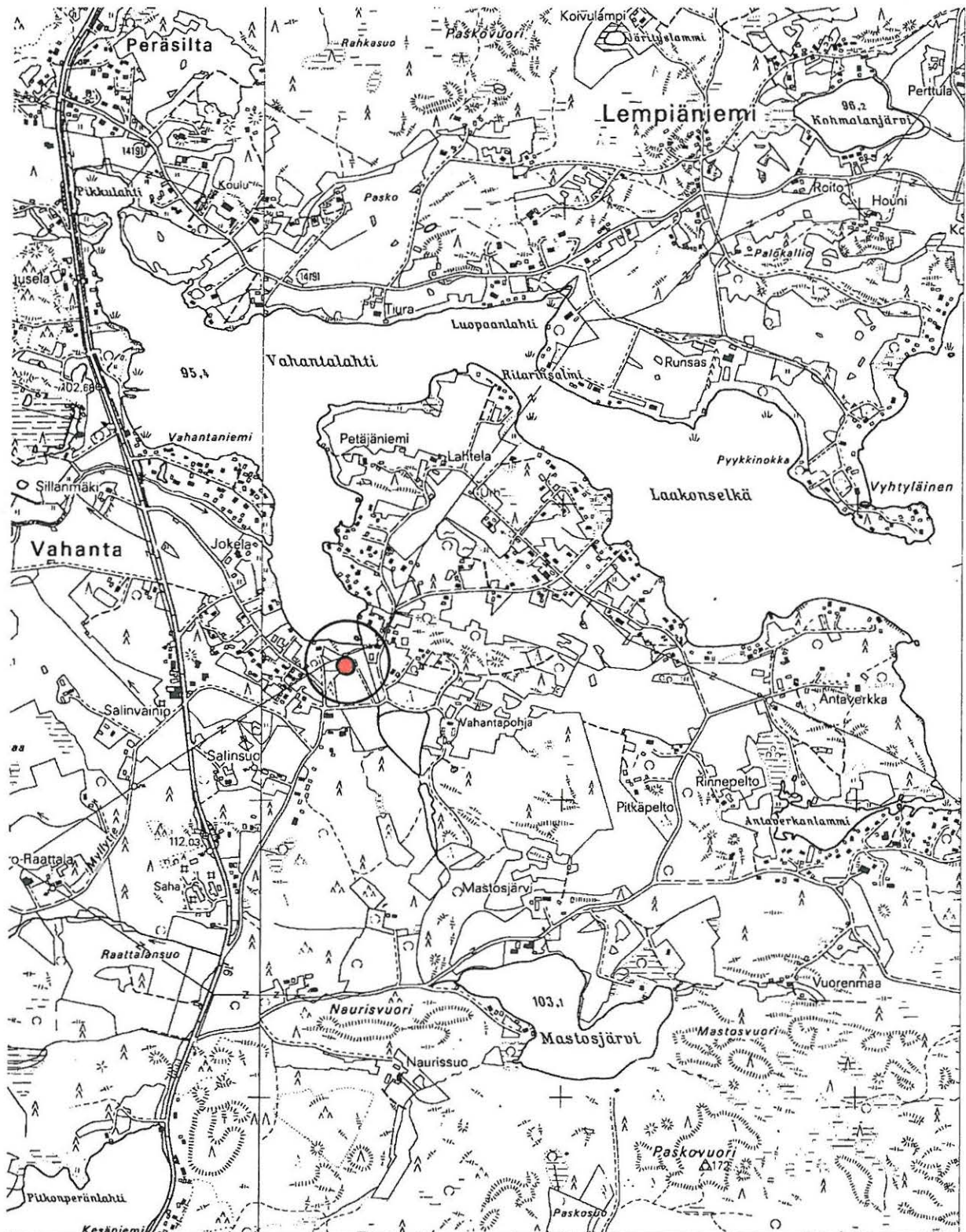
YLÖJÄRVI
ARKEOLOGINEN PERUSINVENTOINTI 2000

Rantavainio [20], kivikautinen asuinpaikka

Ote PerusCD:ltä Häme, versio 99 (Pk 2124 07 LEMPIÄNIEMI). Mk 1:20 000

X = 6832 46, Y = 2480 28, Z = n. 100 m mpy

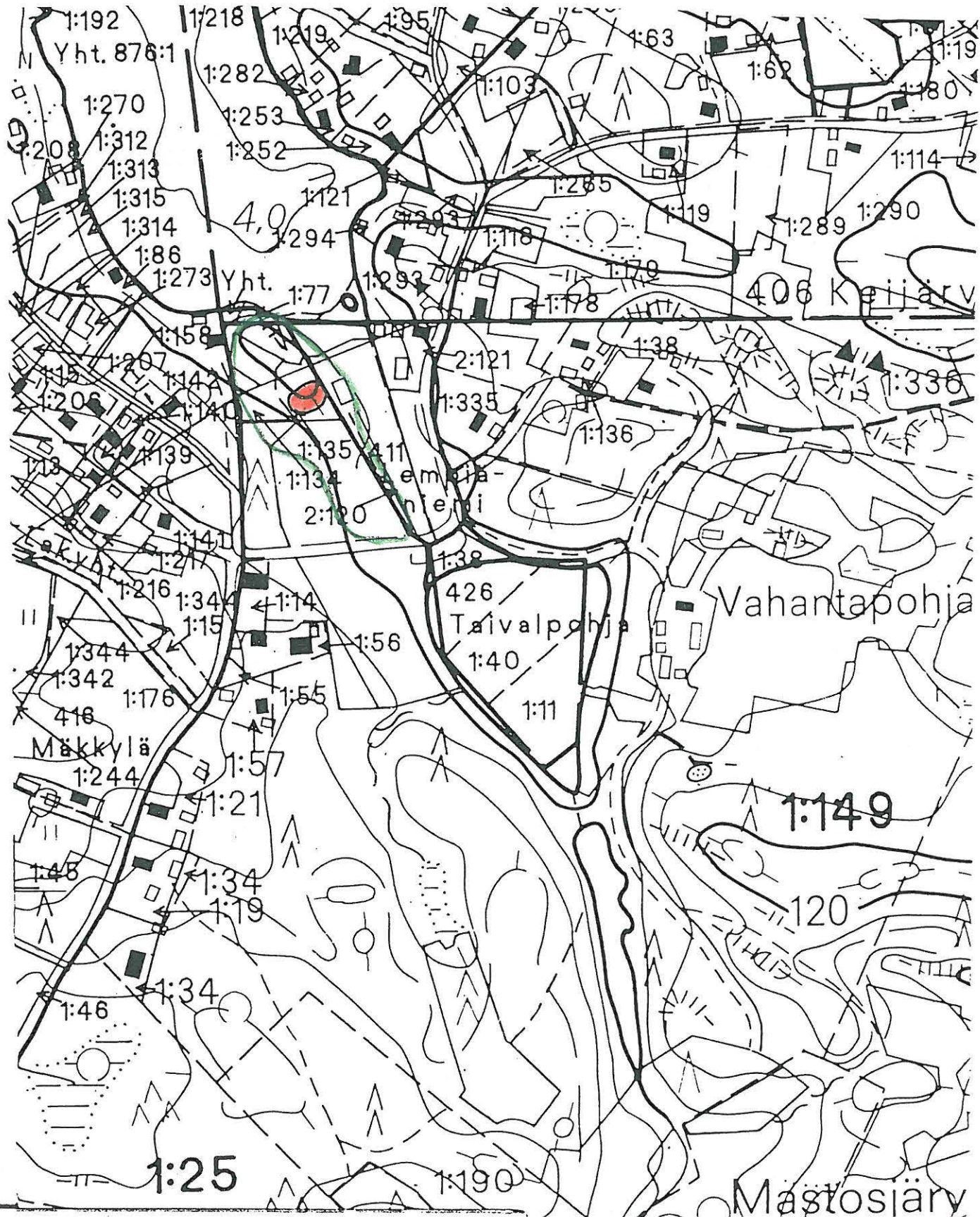
● kivikautinen asuinpaikka



YLÖJÄRVI
ARKEOLOGINEN PERUSINVENTOINTI 2000

Rantavainio [20], kivikautinen asuinpaikka
Suurennos kaavoituksen pohjakartasta. Mk 1:5000

 kivikautinen asuinpaikka  tarkastetun alueen raja



4.1.21. Törmävainio [21], kivikautinen asuinpaikka

Kunta: Ylöjärvi
Kylä: Kuusisto
Paikannimi: Törmävainio
Muinaisjäännöstyyppi: asuinpaikat
Tyypin tarkenne: -
Ajoitus: kivikautinen
Rauhoitusluokka: 2
Tarkastus: 12.5.2000 Vadim Adel, apulaisena Riia Siltanen
Sijainti
 Peruskartta: 2124 07 LEMPIÄNIEMI
 Koordinaatit: X = 6832 38-48
 Y = 2480 40-42
 Z = n. 99-100 m mpy
 Koordinaattiselite: ääripisteet
 Etäisyystieto: Ylöjärven kirkosta 5 km NE



116414 Törmävainio [21]. Yleiskuva asuinpaikasta. SW

Merkitty peruskartalle: ei merkitty

Maastomerkintä: ei merkintää

Hoito ja kunto:

Asuinpaikan kulttuurikerros on ainakin osittain tuhoutunut peltotöissä ja tien rakentamisen yhteydessä. Kohde voisi merkitä maastoon muinaisjäännöskyltillä; muuten se ei vaadi hoitotoimenpiteitä.

Tila- ja omistajatiedot

Kylä: Kuusisto

Tila (RN:o/nimi): 1:335 Töyrymäki
 Omistaja: Kärkelä Raimo
 Osoite: Kärkeläntie 7, 33480 YLÖJÄRVI
 Kiinteistötunnus: 980-408-0001-0335

Aiemmat tiedot: kivikautinen asuinpaikka (mj.rek.nro 980 01 0021)
 Tarkastus E. Sarasmo 1959 (Sarasmo 1959b).
 Inventointi P. & M. Miettinen 1971 (raportti: Miettinen 1990) (nro 17)

Aiemmat löydöt: HM 2300:3-4, tasataltoja. Löyt. mv. Alfred Vahantapohja
 Vahantapohjan tilan Törmävainiosta vuosikymmeniä ennen museoon toimittamista. Diar. 27.7.1959 (MV/AOA, kivikauden löytökortisto; TMMY, HM:n löytöluettelo).
 KM 18492, kvartsi-iskoksia 5 (+2?) kpl, liuskeenkappaleita 3 kpl.
 Inventointilöytöjä 1971 (MV/AOA, kivikauden löytökortisto).

Inventointilöydöt 2000: KM 32076 (kvartsi-iskos)

Kartat: peruskarttaote 1:20 000, suurennos kaavoituksen pohjakartasta 1:5000

Negatiivit: 116414

Diat: 43938

Kohteen kuvaus ja inventointihavainnot:

Kivikautinen asuinpaikka Näsijärven Vahantalahteen laskevan SSE-NNW-suuntaisen ojan itärannalla, S-N-suuntaisen tien itäpuolella, vanhalla pellolla. Maasto viettää länteen, kosteaan ojanotkoon. Tie kulkee 97,5 ja 100 m:n korkeuskäyrien välissä ja leikkaa siis alunperinkin melko jyrkän rinteeseen pituussuunnassa. Asuinpaikan säilynyt osa sijaitsee tämän seurauksena muodostuneella terassilla, 1 m (eteläreuna) – 3 m (pohjoisreuna) tien yläpuolella; asuinpaikan alkuperäinen alaraja tuntuu kulkevan lähinnä 99 m:n korkeudella mpy. Tien itäpuolella on n. 20 m leveä metsitetty kaistale, jolla asuinpaikka sijaitsee; alue kasvaa mäntyä, koivua, kuusta; maasto viettää melko loivasti länteen. Asuinpaikan eteläpuolella on tieristeys, josta lähtee kulkemaan NE-suuntaan Kärkeläntie. Kärkelän uusi talo sijaitsee tämän tien NW-puolella, asuinpaikan itäpuolella. Metsikön ja talon välissä on hyvin tasaista nurmikkoa, maaperä on hiesua. Asuinpaikan itäpuoleinen peltoalue on osittain viljelyksessä, paikoin sille on istutettu pensaita; suurin osa on nurmikkona. Asuinpaikan pohjoisraja kulkee suunnilleen tilusrajan kohdalla, risteyksestä n. 100 m N.

Inventoinnissa 1971 tien itäleikkauksesta poimittiin kivikautisia asuinpaikkalöytöjä n. 100 m:n matkalta tieristeyksestä pohjoiseen tien toisella puolella olevan vanhan navetan paikkeille. Aiemmin, vuosikymmeniä ennen E. Sarasmon tekemää tarkastusta (1959), paikalta oli löytynyt kaksi tasatalttaa. E. Sarasmo on todennut, että pellon yläosassa, 105 m:n (?) korkeuskäyrän yläpuolella esiintyy kvartseja; hän ei ilmeisesti ole ottanut niitä talteen ja lisää, että ”kvartseja on luontaisena seudulla”. Inventoinnin 2000 yhteydessä tehtiin pintapoimintaa tieleikkauksella, pellolla ja pelto-ojien leikkauksilla. Tieleikkauksesta, asuinpaikan N-rajalta, em. navetan kohdalla löytyi yksi kvartsi-iskos. Pintapoimintaa tehtiin myös pienellä kynnetyllä alueella Kärkeläntien NE-päässä olevan Kärkelän vanhan talon NW-puolella, 105 m käyrän yläpuolella; maaperä on hiesua, mitään merkkejä muinaisjäännöksestä ei havaittu.

Muutamia epämääräisiä kvartseja (KM 18492:3-4) on löytynyt P. Miettisen (1971) mukaan asuinpaikasta n. 100 m SE, Vahantapohjan taloon vievän tien N-puolelta. Paikka tarkastettiin myös inventoinnin 2000 yhteydessä. Kyseessä on melko jyrkkä mäntymetsää kasvava rinne,

joka viettää etelään, lampeen. Maaperä on hiesua. Pintapoiminnassa ei löytynyt mitään muinaisjäännökseen viittaavaa.

Ympäristö ja maasto: (ks. myös ed. kohta)

Asuinpaikka sijaitsee Näsijärven (95,4 m mpy) Vahantalahteen laskevan SSE-NNW-suuntaisen ojan itärannalla, S-N-suuntaisen tien itäpuolella, terassilla, muinaisen lahden itärannalla. Etäisyys nykyisestä rantaviivasta on n. 80 m SE, Kuruntiestä (maantiestä 330) n. 0,7 km E.

Laajuusarvio ja perusteet: n. 100 m (NNW-SSE) x 20 m = n. 2000 m²; perusteena tiedot aiemmista löydöistä, pintapoiminta ja maaston topografia.

Ehdotus suoja-alueeksi: lakisääteinen (2 m säteellä muinaisjäännöksen rajoista), länsi- ja etelärajoina tiet, pohjoisrajana tilusraja.

Suojelutoimenpiteet kentällä: -

Luokitusehdotus perusteluineen: Luokka 2. Osittain tuhoutunut kivikautinen asuinpaikka.

Havaintomahdollisuudet: kohtuulliset

Tiedossa olevat maankäyttösuunnitelmat: ei tiedossa

Lähilöytöjä: Rantavainio [20], kivikautinen asuinpaikka, n. 100 m W.

Suosittelavat jatkotoimenpiteet: ks. kohta *Hoito ja kunto*

Muuta: -

Koekuopat: -

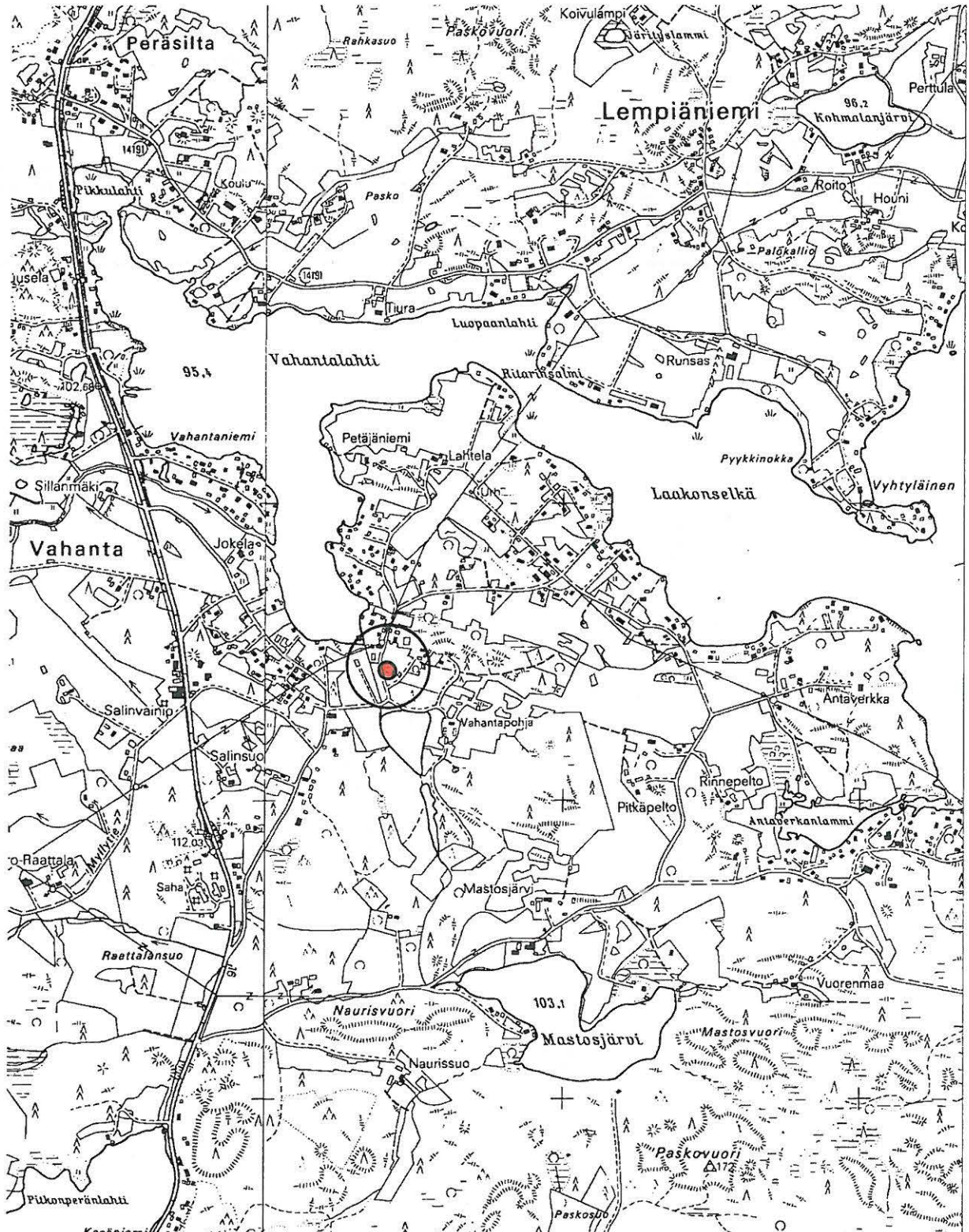
YLÖJÄRVI
ARKEOLOGINEN PERUSINVENTOINTI 2000

Törmävainio [21], kivikautinen asuinpaikka

Ote PerusCD:ltä *Häme, versio 99* (Pk 2124 07 LEMPIÄNIEMI). Mk 1:20 000

X = 6832 38-48, Y = 2480 40-42, Z = n. 99-100 m mpy

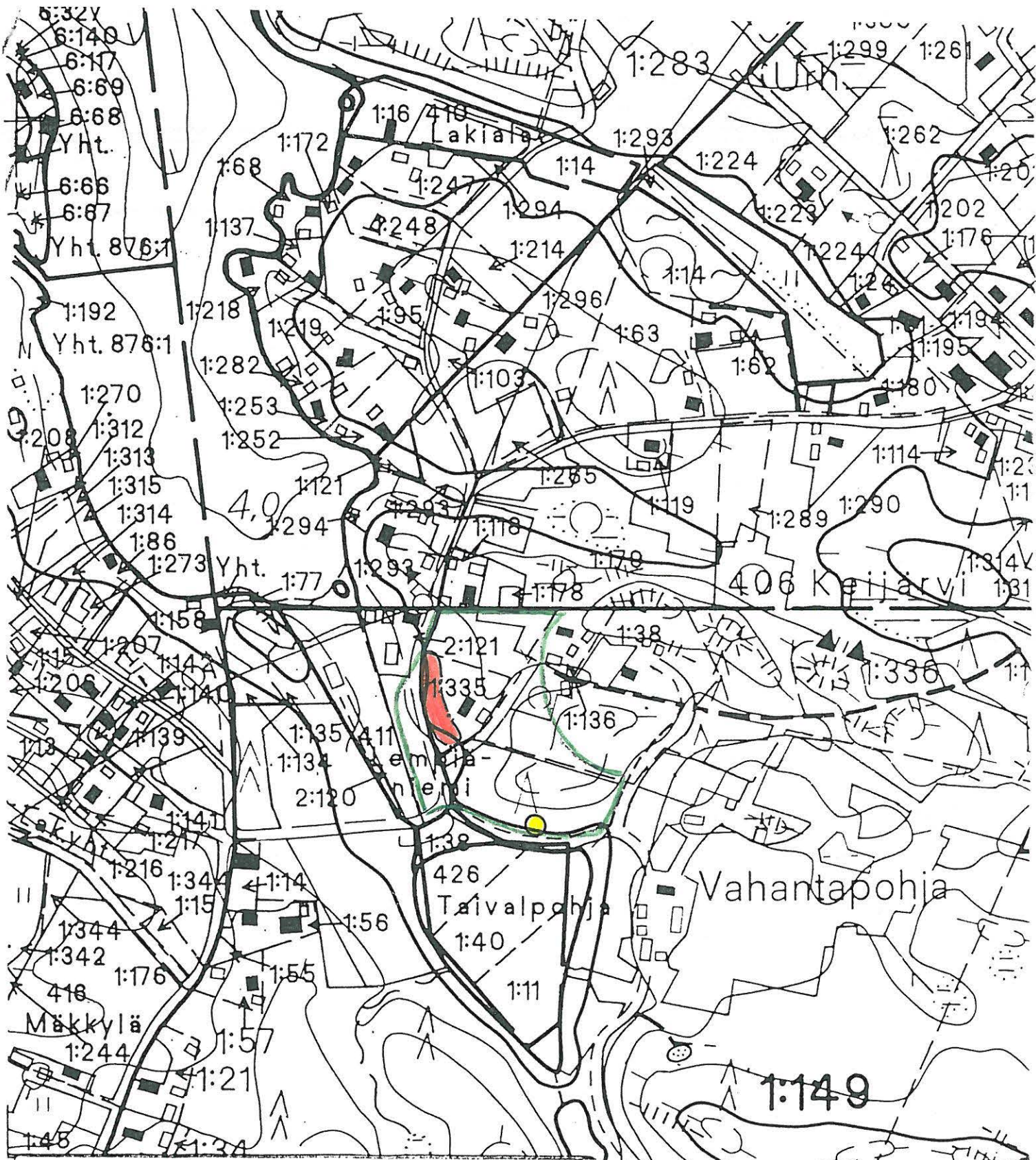
● kivikautinen asuinpaikka



YLÖJÄRVI
ARKEOLOGINEN PERUSINVENTOINTI 2000

Törmävainio [21], kivikautinen asuinpaikka
Suurennos kaavoituksen pohjakartasta. Mk 1:5000

-  kivikautinen asuinpaikka  kvartsi-iskosten (?) KM 18492:3 löytöpaikka
-  tarkastetun alueen raja



4.1.22. Lamminpelto [22], kivikautinen asuinpaikka ja historiallinen talonpohja

Kunta:	Ylöjärvi	
Kylä:	Runsas	
Paikannimi:	Lamminpelto	
Muinaisjäännöstyyppi:	asuinpaikat,	asuinpaikat
Tyyppin tarkenne:	-	talonpohjat
Ajoitus:	kivikautinen,	historiallinen
Rauhoitusluokka:	2	
Tarkastus:	10.5.2000 Vadim Adel, apulaisena Riia Siltanen	
Sijainti		
Peruskartta:	2124 04 MUTALA	
Koordinaatit:	X =	6833 86
	Y =	2479 60
	Z =	n. 102 m mpy
Koordinaattiselite:	kivikautisen asuinpaikan keskipisteen koordinaatit inv. raportin 1971 mukaan	
Koordinaatit:	X =	6833 80
	Y =	2479 65
	Z =	n. 102 m mpy
Koordinaattiselite:	historiallisen talonpohjan keskipisteen koordinaatit	
Etäisyystieto:	Ylöjärven kirkosta 6,1 km NNE	



116408 Lamminpelto [22]. Yleiskuva asuinpaikasta. Taustalla Vahantalahti. E

Merkitty peruskartalle: ei merkitty
Maastomerkinä: ei merkintää

Hoito ja kunto:

Asuinpaikka sijaitsee pellolla ja sen kulttuurikerros on ainakin osittain tuhoutunut peltotöissä. Kohde voisi merkitä maastoon muinaisjäännöskyltillä; muuten se ei vaadi hoitotoimenpiteitä. Historiallisessa talonpohjassa on säilynyt joitakin rakenteita (esim. kellarikuoppa). Paikalla kasvaa puita ja pensaikkoa.

Tila- ja omistajatiedot

Kylä: Runsas
 Tila (RN:o/nimi): 1:297 Runsas
 Omistaja: Uusitalo Veikko
 Osoite: Runsaantie 64, 34130 YLINEN
 Kiinteistötunnus: 980-424-0001-0297

Aiemmat tiedot: kivikautinen asuinpaikka (mj.rek.nro 980 01 0022)
 Inventointi P. & M. Miettinen 1971 (raportti: Miettinen 1990) (nro 11)

Aiemmat löydöt: KM 18486, kvartsiesineitä 2 kpl ja –iskoksia 2 kpl.
 Inventointilöytöjä 1971 (MV/AOA, kivikauden löytökortisto).

Inventointilöydöt 2000: -

Kartat: peruskarttaote 1:20 000, suurennos kaavoituksen pohjakartasta 1:5000

Negatiivit: 116408

Diat: 43932

Kohteen kuvaus ja inventointihavainnot:

Lamminpellon *kivikautinen asuinpaikka* sijaitsee Näsijärven Vahantalahden luoteispohjukan koillisrannalla, lounaaseen viettävällä rinteellä, hiesu/savipellolla, pienessä notkelmassa. Etäisyys rannasta on n. 30-50 m, korkeus järven vedenpinnan yläpuolella n. 7 m. Inventoinnissa 1971 paikalta löytyi kvartsiesineitä ja –iskoksia. Tarkastuksen 2000 aikana pelto oli heinällä; maanpinta oli kuitenkin paikoin näkyvissä, mutta oli hyvin kuiva. Inventointiraportissa 1971 ilmoitettu koordinaattipiste paikannettiin GPS:n avulla. Paikalla tehtiin pintapoimintaa. Yksi epämääräinen kvartsinpala löytyi notkon alaosasta, pellon alareunasta n. 15 m (ei luetteloitu). Yksi mahdollinen kvartsin raaka-ainekappale (pyöreäkö, mitat 6 x 5 x 3,5 cm, kaksi mahdollista iskunjälkeä näkyvissä) löytyi pellonreunasta n. 15 m, etelärinteeltä, notkon NW-osasta, Miettisen ilmoittamasta koordinaattipisteestä n. 30 m W (ei luetteloitu). Asuinpaikan koko on arviolta n. 30 x 30 m.

Alle 100 m asuinpaikasta kaakkoon, pellon reunalla, loivalla järveen laskevalla rinteellä, saarekkeella (joka on merkitty karttaan niemekkeenä) on *historiallisen talon jäännöksiä*, runsaasti kiviä, joista osa on ilmeisesti peräisin pellostä ja osa mahdollisesti kivijalasta, sekä runsaasti tiiltä. Talonpohjan keskellä on ilmeisesti kellarin kuoppa, lähes neliskulmainen, 1,5 x 1,5 m kokoinen, syvyys n. 0,5 m. Talonpohjan ja jyrkän rantarinteen välissä on alle 20 m leveä peltokaistale. Saarekkeella kasvaa muutama yli 50 v. vanha koivu, muutama nuorempi puu, katajaa ja vadelmaa.

Ympäristö ja maasto: (ks. myös ed. kohta)

Kohde sijaitsee Näsijärven (95,4 m mpy) Vahantalahden luoteispohjukan koillisrannalla, lounaaseen viettävällä rinteellä, peltoalueella, Kuruntiestä Lempiäniemeen vievästä tiestä n. 200 m SW, rannasta n. 30 m.

Laajuusarvio ja perusteet: kivikautinen asuinpaikka: n. 30 x 30 m = n. 900 m²; perusteena tiedot aiemmista löydöistä, pintapoiminta ja maaston topografia; historiallinen talonpohja: saarekkeen koko on n. 40 m (NW-SE) x 15 m n. 600 m².

Ehdotus suoja-alueeksi: kivikautisen asuinpaikan kohdalla: lakisääteinen (2 m säteellä muinaisjäännöksen rajoista); historiallisen talonpohjan kohdalla koko peltosaareke.

Suojelutoimenpiteet kentällä: -

Luokitusehdotus perusteluineen: Luokka 2. Osittain tuhoutunut kivikautinen asuinpaikka ja tarkemmin ajoittamaton historiallinen talonpohja.

Havaintomahdollisuudet: kivikautisen asuinpaikan kohdalla tarkastuksen aikana melko huonot; historiallisen talonpohjan kohdalla hyvät.

Tiedossa olevat maankäyttösuunnitelmat: ei tiedossa

Lähilöytöjä: Korte [9], kivikautinen ja historiallinen irtolöytöpaikka, 180-190 m NE; Pikkulampi [8], kivikautinen asuinpaikka, n. 350 m NW.

Suosittelavat jatkotoimenpiteet: ks. kohta *Hoito ja kunto*

Muuta: -

Koekuopat: -

YLÖJÄRVI
ARKEOLOGINEN PERUSINVENTOINTI 2000

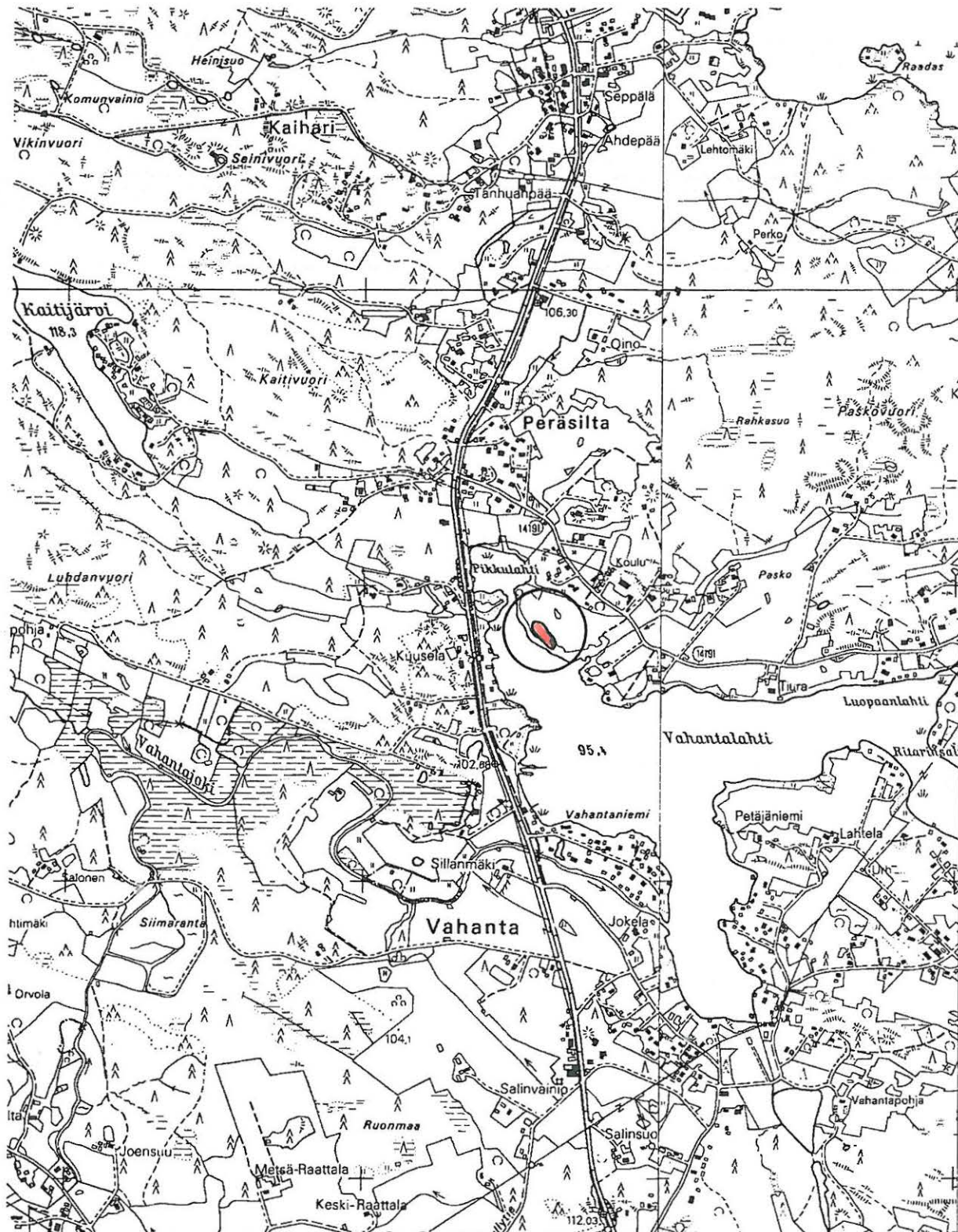
Lamminpelto [22], kiviakautinen asuinpaikka ja historiallinen talonpohja

Ote PerusCD:ltä Häme, versio 99 (Pk 2124 04 MUTALA). Mk 1:20 000

Kivikautinen asuinpaikka: X = 6833 86, Y = 2479 60, Z = n. 102 m mpy




Historiallinen talonpohja: X = 6833 80, Y = 2479 65, Z = n. 102 m mpy

 kiviakautinen asuinpaikka ja historiallinen talonpohja



YLÖJÄRVI
ARKEOLOGINEN PERUSINVENTOINTI 2000

Lamminpelto [22], kivikautinen asuinpaikka ja historiallinen talonpohja
Suurennos kaavoituksen pohjakartasta. Mk 1:5000

-  kivikautinen asuinpaikka
-  tarkastetun alueen raja
-  historiallinen talonpohja



4.1.23. Vyhtylänniemi [23], kivikautinen asuinpaikka

Kunta: Ylöjärvi
Kylä: Runsas
Paikannimi: Vyhtylänniemi
Muinaisjäännöstyyppi: asuinpaikat
Tyyppin tarkenne: -
Ajoitus: kivikautinen
Rauhoitusluokka: 2
Tarkastus: 9.5.2000 Vadim Adel, apulaisena Riia Siltanen
Sijainti
 Peruskartta: 2124 07 LEMPIÄNIEMI
 Koordinaatit: X = 6833 02-07
 Y = 2481 89 – 2482 01
 Z = n. 100 m mpy
 Koordinaattiselite: ääripisteet
 Etäisyystieto: Ylöjärven kirkosta 6,2 km NE



116406 Vyhtylänniemi [23]. Yleiskuva asuinpaikasta. Taustalla vasemmalla vanha huvila, oikealla taustalla Näsijärveä. W

Merkitty peruskartalle: ei merkitty

Maastomerkintä: ei merkintää

Hoito ja kunto:

Asuinpaikka sijaitsee vanhalla pellolla ja sen kulttuurikerros on ainakin osittain tuhoutunut peltotöissä. Kohde voisi merkitä maastoon muinaisjäännöskyltillä; muuten se ei vaadi hoitotoimenpiteitä.

Tila- ja omistajatiedot

Kylä: Runsas

Tila (RN:o/nimi): 1:251 Ahvenkallio ja 1:252 Juhola
 Omistaja: Lahtinen Maarit
 Osoite: Vyhtyläisentie 131, 34130 YLINEN
 Kiinteistötunnus: 980-424-0001-251 ja 980-424-0001-252

Aiemmat tiedot: kivistä asuinpaikka (mj.rek.nro 980 01 0023)
 Inventointi P. & M. Miettinen 1971 (raportti: Miettinen 1990) (nro 14)

Aiemmat löydöt: KM 4310:2, reikäkivi. Löyt. Rikala kesäkuussa 1900
 Vyhtylänniemestä, rakennuksen perustusta kaivaessaan, korkeasta töyrystä. Diar. 5.11.1903 (MV/AOA, kivikauden löytökortisto).
 KM 18489, kvartsi-iskoksia 6 kpl. Inventointilöytöjä 1971 (MV/AOA, kivikauden löytökortisto).

Inventointilöydöt 2000: KM 32077 (palanutta luuta 2 kpl)

Kartat: peruskarttaote 1:20 000, suurennos kaavoituksen pohjakartasta 1:5000

Negatiivit: 116406

Diat: 43930

Kohteen kuvaus ja inventointihavainnot:

Kivistä asuinpaikka Näsijärveen pistävässä Vyhtyläisenniemessä, sen keskiosassa, tasaisella entisellä peltoalueella, jonka suurin osa on metsitetty. Asuinpaikka on W-E-suuntainen, kooltaan n. 120 x 50 m. Sen S-puolella on jyrkkä rinne, joka viettää niemenkärjen mantereelta erottavaan notkoon. Asuinpaikka on siis sijainnut aikoinaan niemen eteläkärjessä, kapean salmen rannalla. Nykyään alue on omakotitalon ja huvilan pihapiiriä. Vanha Juholan huvila sijaitsee asuinpaikan itäreunalla, rannasta n. 40 m; uusi asuinrakennus (1985) sijaitsee asuinpaikan W-reunalla, rannasta n. 30 m. Asuinpaikan halki kulkee NW-SE-suuntaisesti niemenkärkeen vievä mökkitie. Alueella on kaksi pientä kasvimaata ja marjapensaikkaa; suurin osa vanhasta pellosto on v. 1970 istutettu koivulle. Melko jyrkkä rantarinne kasvaa mäntyjä ja koivuja, aluskasvillisuutena sammalta ja heinää. Uuden talon ja asuinpaikan NW-puolella on pieni notko. Asuinpaikan pohjoisraja kulkee todennäköisesti asuinrakennusten välistä linjaa pitkin muutaman metrin etäisyydessä siitä pohjoiseen. Maaperä on savea/hiesua.

Kesäkuussa 1900 on Vyhtylänniemeen rakennettavan huvilan perustusta kaivettaessa löydetty reikäkivi KM 4310:2. Kyseessä on todennäköisesti Juholan huvilan vanha rakennus, joka on ollut maanomistajan mukaan vanhin rakennus koko niemessä. Inventoinnissa 1971 entisen pellon eteläreunasta ja kasvimaasta löytyi kivistä asuinpaikkalöytöjä (kvartsi-iskoksia 6 kpl). Inventoinnin 2000 yhteydessä paikalla tehtiin pintapöimintää ja koekuopitusta; kahdesta koekuopasta, peltomaakerroksesta löytyi palanutta luuta.

Ympäristö ja maasto: (ks. myös ed. kohta)

Asuinpaikka sijaitsee Runsaan kylässä, Näsijärven (95,4 m mpy) Laakonselän koillisrannalla, Vyhtyläisniemen keskiosassa, sen muinaisella eteläkärjellä, vanhalla pellolla. Noin 0,5 km (NW-SE) pitkä ja 100-200 m leveä Vyhtyläisen niemi on nykyään kesämökkialuetta. Niemelle vie Lempiäniemestä Vyhtyläisentie.

Laajuusarvio ja perusteet: n. 120 x 50 m = n. 6000 m²; perusteena tiedot aiemmista löydöistä, pintapöimintä, koekuopitus ja maaston topografia.

Ehdotus suoja-alueeksi: lakisääteinen (2 m säteellä muinaisjäänneksen rajoista)

Suojelutoimenpiteet kentällä: maanomistajalle on kerrottu asuinpaikasta, sen rajoista ja siihen liittyvistä säännöistä.

Luokitusehdotus perusteluineen: Luokka 2. Osittain tuhoutunut kivikautinen asuinpaikka.

Havaintomahdollisuudet: kohtuulliset

Tiedossa olevat maankäyttösuunnitelmat: ei tiedossa

Lähilöytöjä: Marttilanperä [13], kivikautinen asuinpaikka, 0,6 km NE; Runsas [34], kivikautinen asuinpaikka, 0,6 km NW.

Suosittelvat jatkotoimenpiteet: ks. kohta *Hoito ja kunto*

Muuta: -

Koekuopat

Inventoinnin yhteydessä asuinpaikka-alueelle tehtiin 3 koekuoppaa muinaisjäännöksen laajuuden selvittämiseksi.

Koekuoppa 1

Sijainti: vanhan huvilan ja uuden asuinrakennuksen välissä, tien NE-puolella, vanhan kasvimaan N-puolella, vanhan huvilan NW-kulmasta 40 m suuntaan 292 g.

Mitat: 50 x 45 cm. Syvyys 37 cm.

Stratigrafia: turve ja tummanharmaa savinen peltomaa 0-26 cm; vaaleanharmaa savi 26-37 cm.

Löydöt: palanutta luuta 1 kpl n. 10 cm syvyydestä (KM 32077:1).

Koekuoppa 2

Sijainti: kk 1:stä n. 7 m NE.

Mitat: 45 x 45 cm. Syvyys 35 cm.

Stratigrafia: turve ja tummanharmaa savinen peltomaa 0-25 cm; vaaleanharmaa savi 25-35 cm.

Löydöt: lasia, tiiltä, posliinia (ei luetteloitu) ja palanutta luuta 1 kpl (KM 32077:2) peltomaakerroksesta.

Koekuoppa 3

Sijainti: kk 1:stä 9 m NNW.

Mitat: 50 x 45 cm. Syvyys 46 cm.

Stratigrafia: tummanharmaa savinen peltomaa 0-35 cm; vaaleanharmaa savi 35-46 cm.

Löydöt: yksi pullolasinpala peltomaasta (ei luetteloitu).


Lisäksi tehtiin yksi koepisto Vyhtylänniemen kärkeen, kesämökistä n. 15 m SW, rantarinteen yläosaan. Maaperä on savea; ei merkkejä muinaisjäännöksestä.

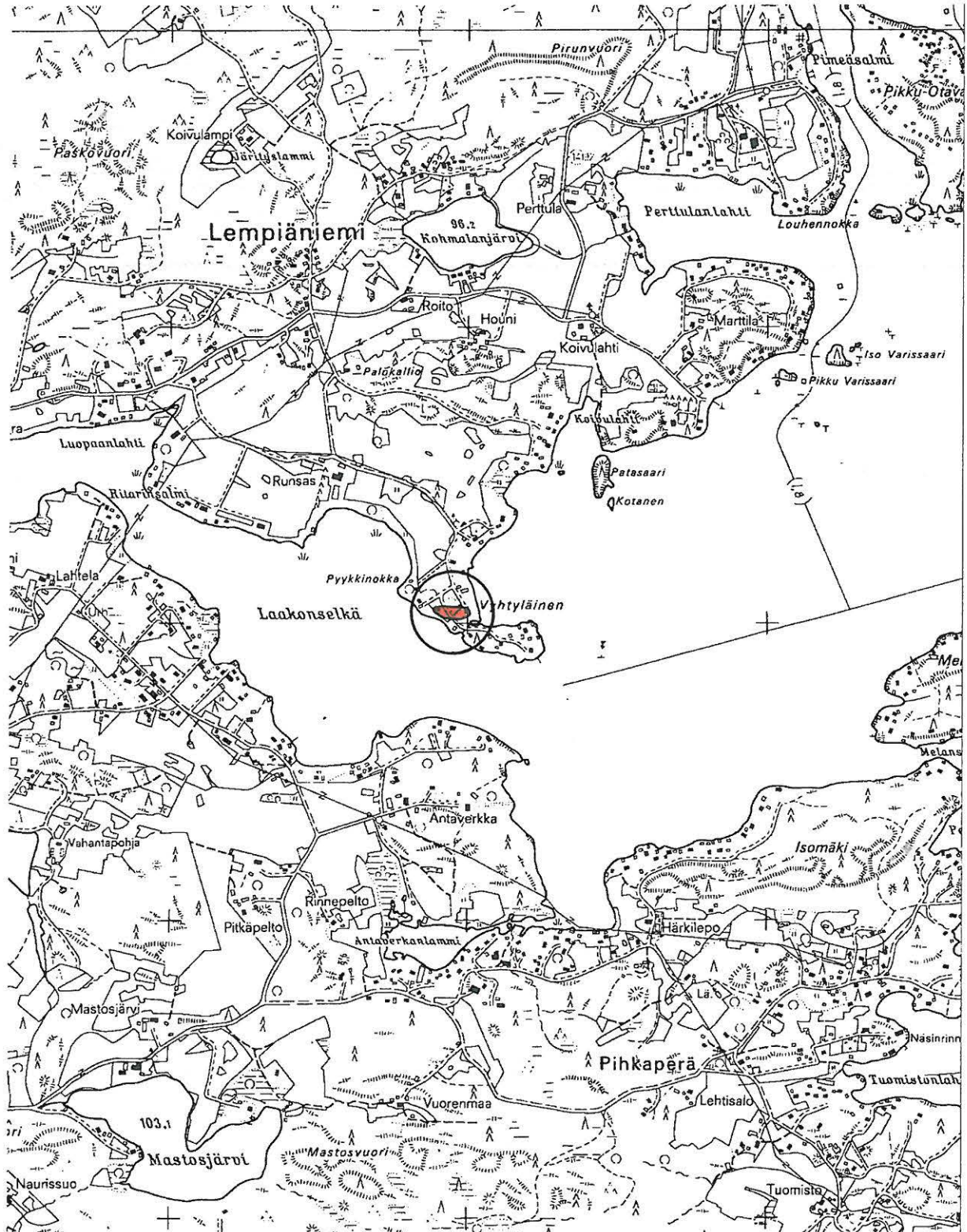
YLÖJÄRVI
ARKEOLOGINEN PERUSINVENTOINTI 2000

Vyhtylänniemi [23], kivikautinen asuinpaikka

Ote PerusCD:ltä Häme, versio 99 (Pk 2124 07 LEMPIÄNIEMI). Mk 1:20 000



X = 6833 02-07, Y = 2481 89 – 2482 01, Z = n. 100 m mpy

 kivikautinen asuinpaikka

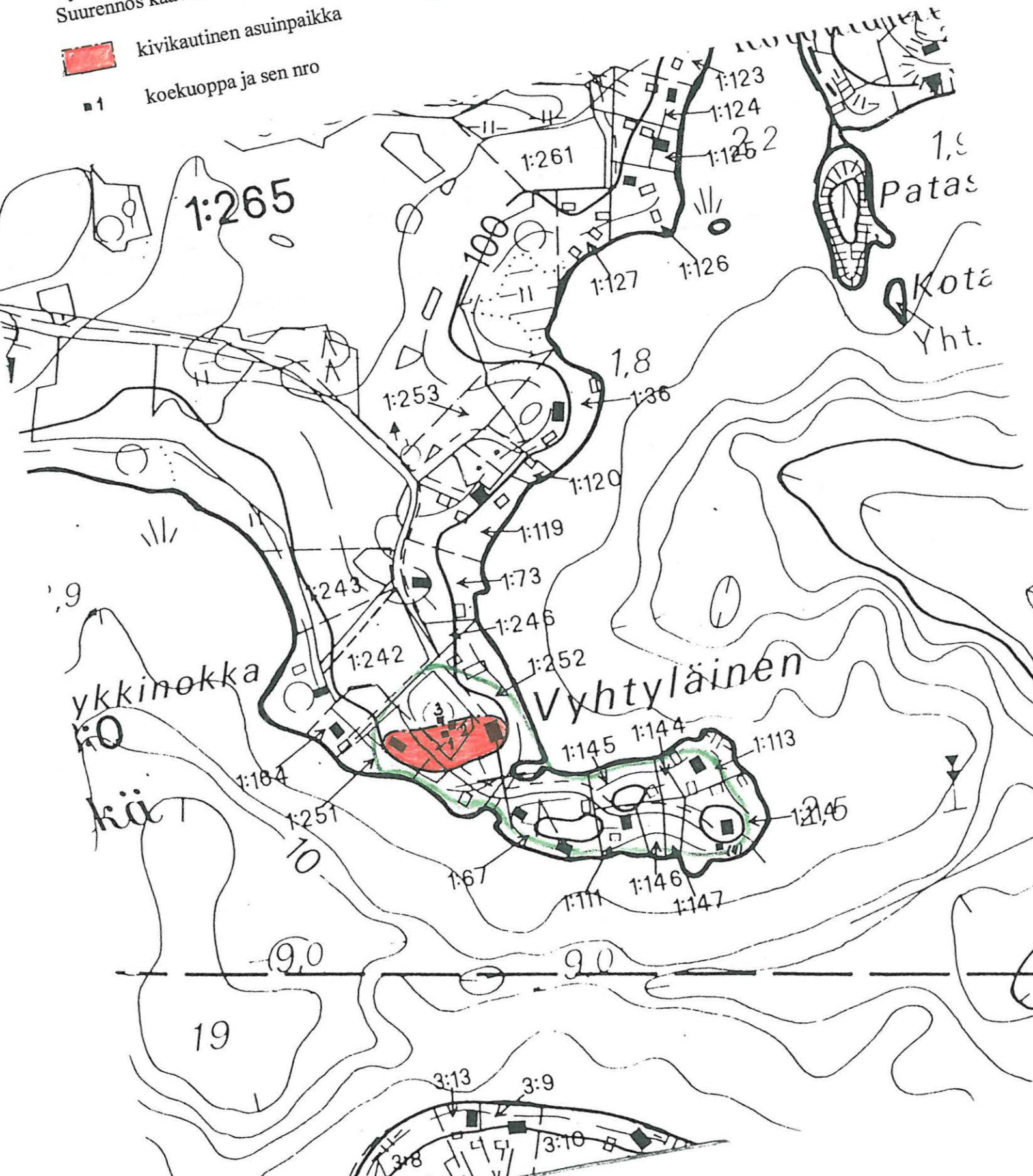


YLÖJÄRVI
ARKEOLOGINEN PERUSINVENTOINTI 2000

Vyhtylänniemi [23], kivikautinen asuinpaikka
Suurennos kaavoituksen pohjakartasta. Mk 1:5000

-  kivikautinen asuinpaikka
-  koekuoppa ja sen nro

 tarkastetun alueen raja



4.1.24. Mikkola [24], rautakautinen kalmisto ja kivikautinen irtolöytöpaikka

Kunta:	Ylöjärvi	
Kylä:	Ylöjärvi	
Paikannimi:	Mikkola	
Muinaisjäännöstyyppi:	hautapaikat,	löytöpaikat
Tyypin tarkenne:	polttokenttäkalmistot, ruumiskalmistot,	irtolöytöpaikat
Ajoitus:	rautakautinen (n. 800-1150 jKr.),	kivikautinen
Rauhoitusluokka:	2-3,	-
Tarkastus:	24.5.2000 Vadim Adel, apulaisena Riia Siltanen	
Sijainti		
Peruskartta:	2123 06 YLÖJÄRVI	
Koordinaatit:	X =	6826 75-85
	Y =	2478 82-90
	Z =	125-126 m mpy
Koordinaattiselite:	Mikkolan talon piha-alue, jolla on mahdollisesti jäljellä kalmistoa (ääripisteet)	
Etäisyystieto:	Ylöjärven kirkosta 1,0 km SSE	



116429 Mikkola [24]. Alue talon NW-puolella. E

Merkitty peruskartalle: ei merkitty
Maastomerkintä: ei merkintää

Hoito ja kunto: Suurin osa kalmistoalueesta on tutkittu; osa kalmistosta on tuhoutunut maantien rakentamisen yhteydessä. Tutkimatta jääneellä alueella rautakautinen kulttuurikerros on ilmeisesti osittain tuhoutunut myös muussa historiallisen ajan toiminnassa. Kyseessä on Ylöjärven tunnetuin muinajäännös, ja informaatiotaulun pystyttäminen alueelle olisi aiheellista. Muuten kohde ei vaadi hoitotoimenpiteitä.

Tila- ja omistajatiedot

Kylä: Ylöjärvi
 Tila (RN:o/nimi): 39:228 Uusi-Mikkola ja 39:180 Liikekeskus
 Omistaja: Ylöjärven kunta
 Osoite: PL 22, 33471 YLÖJÄRVI
 Kiinteistötunnus: 980-428-0039-0228 ja 980-428-0039-0180

Aiemmat tiedot:

rautakautinen kalmisto (mj.rek.nro 980 01 0024) ja kivikautinen irtolöytöpaikka

Koekaiv. A. O. Heikel 1895 (Heikel 1896).

Tark. E. Sarasmo & C. F. Meinander 1959 (Sarasmo 1959a; Meinander 1959).

Kaiv. H. Salmo 1959 (Salmo 1959).

Kaiv. P.-L. Lehtosalo 1960 (Lehtosalo 1961).

Inv. P. Miettinen 1971 (nro 24) (Miettinen 1990).

Koekaiv. M. Koskimies 1971 (Koskimies 1972).

Kaiv. P.-L. Lehtosalo-Hilander 1972 (Lehtosalo-Hilander 1976).

Kaiv. S. Sarkki 1975-76, 1979 (Sarkki 1976; 1977; 1979).

Kaiv. T. Heikkurinen 1980 (Heikkurinen 1980).

Koekaiv. J. Lauren 1987 (Lauren 1987).

Aiemmat löydöt:

KM 1996:114, keihäänkärki. Mikkolan talon maalta. Diar. 1879 (MV/AOA, rautakauden löytökortisto).

KM 2519:250, kivikirves. Löyt. Mikkolan torppari Hakala peltoa tehdessä. Diar. 1887 (MV/AOA, kivikauden löytökortisto).

KM 2719, kivinen tasataltta I. kirves. Löyt. Saurion nimisestä vainiosta Mikkolan maalta (MV/AOA, kivikauden löytökortisto).

KM 3038:1-5, miekka, keihäänkärki, viikate, sirppi ym. Mikkolan maalta. Diar. 1895 (MV/AOA, rautakauden löytökortisto).

KM 3150:2, kivinen tasataltta. Löyt. Heta Liisa Mikkolan maalta. Diar. 1895 (MV/AOA, kivikauden löytökortisto).

KM 3150:3-20, nuolenkärki, lukko ym. Koekaivauslöydöt 1895 (MV/AOA, rautakauden löytökortisto).

KM 14553, miekka, rautakirves, puukko ym. Löyt. Veikko Uusitalo v. 1959 (MV/AOA, rautakauden löytökortisto).

KM 14622, rautakautisia kalmistolöytöjä. Kaivauslöydöt 1959 (MV/AOA, rautakauden löytökortisto).

KM 14967, rautakautisia kalmistolöytöjä. Kaivauslöydöt 1960 (MV/AOA, rautakauden löytökortisto).

KM 18499, piikaavin, pii-, liuske- ja diabaasi-iskoksia, hiilinäyte. Koekaivauslöydöt 1971 (MV/AOA, KM:n löytöluettelo).

KM 19162, rautakautisia kalmistolöytöjä. Kaivauslöydöt 1972 (MV/AOA, rautakauden löytökortisto).

KM 19693, rautakautisia kalmistolöytöjä. Kaivauslöydöt 1975 (MV/AOA, rautakauden löytökortisto).

KM 19901, rautakautisia kalmistolöytöjä. Kaivauslöydöt 1976 (MV/AOA, rautakauden löytökortisto).

KM 20685, rautakautisia kalmistolöytöjä. Kaivauslöydöt 1979 (MV/AOA, rautakauden löytökortisto).

KM 20789, rautakautisia kalmistolöytöjä. Kaivauslöydöt 1980 (MV/AOA, rautakauden löytökortisto).

Inventointilöydöt 2000: KM 32078 (kuonaa 2 kpl, palanutta luuta 3 kpl)
Kartat: peruskarttaote 1:20 000, ote kaavoituksen pohjakartasta 1:2000
Negatiivit: 116422, 116429
Diat: 43941, 43945

Kohteen kuvaus ja inventointihavainnot:

Mikkolan rautakautinen kalmisto sijaitsee Ylöjärven keskustassa, Tampere-Vaasa -tien SW-puolella, Keijärven SW-rannasta n. 170 m SW, NW-SE-suuntaisen Mikkolantien varrella. Mikkolan talo sijaitsee Vaasantien ja Mikkolantien (vanhan maantien) välissä, 180 m rannasta, koord. X = 6826 80, Y = 2478 87. Ensimmäiset rautakautiset kalmistolöydöt Mikkolan talon ja vanhan maantien toisella puolella sijainneen Salomaan talon mailta tulivat Kansallismuseon kokoelmiin 1800-luvun lopulla. Suurin osa muinaisjäännösalueesta on tutkittu kaivauksin ja koekaivauksin vuosina 1895-1987 (ks. *Aiemmat tiedot* ja *Aiemmat löydöt*). Kalmiston poltto- ja ruumishautaukset ajoittuvat viikinki- ja ristiretkiaikaan. Tutkitut alueet sijaitsevat Mikkolantien molemmin puolin, niiden laajuus on yhteensä n. 350 m (NW-SE) x 50-120 m (ääripisteiden koord.: X = 6826 66-94, Y = 2478 72 - 2479 00). Niillä on nykyään liikerakennuksia, kerrostaloja, pysäköintialueita, moottoriliikenne- ja kevytliikenneteitä. Kivikautisten irtolöytöjen tarkat löytöpaikat eivät ole tiedossa, eikä tutkimuksissa ole löytynyt merkkejä kiinteästä kivikautisesta muinaisjäännöksestä.

Rautakautista kalmistoa on mahdollisesti jäljellä Vaasantien ja Mikkolantien välisellä alueella, Mikkolan talon pihapiirissä ja lähiympäristössä. Alueen koko on n. 80 m (NW-SE) x 50-60 m, koord. X = 6826 75-85, Y = 2478 82-90. Talossa toimii nykyisin päiväkeskus. Talon SW-puolella on aidattu puutarha- ja piha-alue, jolla kasvaa pääasiassa omenapuita; maanpinta on nurmikkoa; talon eteen on levitetty soraa. Talon N-puolella on myös nurmikkoa, muutamia viinimarjapensaita ja omenapuita sekä W-E-suuntaiseen riviin istutettuja hyvin vanhoja (jotkut mahdollisesti 200 v. vanhoja) puita, pääasiassa koivuja ja mäntyjä, ilmeisesti vanhalla tontin rajalla. Tämän puuaidan N-puolella on liikekeskuksen pysäköintialue (asfalttia). Pieni päiväkeskukselle kuuluva parkkipaikka on myös talon itäkulman NE-puolella. Talon ympäri kulkee soratie, jonka yksi haara kulkee pohjoisuuntaan em. liikekeskuksen P-alueelle.

Inventoinnin 2000 yhteydessä talon N- ja NE-puolelle tehtiin koekuoppia jäljellä olevan kalmistoalueen pohjoisrajan määrittämiseksi. Talon N-kulman ja liikekeskuksen P-alueen väliseltä alueelta tuli mahdollisesti kalmistoon liittyviä löytöjä – palanutta luuta ja kuonaa. Kalmistolöytöjä oli tullut jonkin verran v. 1972 kaivauksissa myös talon NW-puolelta. Tämän perusteella voidaan olettaa, että kalmistoalue jatkuu pohjoissuunnassa nykyiselle P-alueelle saakka ja että sen alarajana on ilmeisesti ollut 125 m:n korkeuskäyrä. Talon NE-puolelta ei löytynyt merkkejä muinaisjäännöksestä, joten sen koillisrajana voidaan pitää pientä talolta P-alueelle vievää tietä.

Ympäristö ja maasto: (ks. myös ed. kohta)

Mikkolan rautakautinen kalmisto sijaitsee Ylöjärven keskustassa, Tampere-Vaasa -tiestä n. 50 m SW, Keijärven (114,0 m mpy) SW-rannasta n. 170 m SW, NW-SE-suuntaisen Mikkolantien varrella. Tutkitut alueet ovat nykyään liikekeskus- ja kerrostaloaluetta. Kalmiston mahdollisesti säilynyt osa sijaitsee vanhan Mikkolan talon pihapiirissä. Maasto viettää loivasti järveen. Maaperä on hietaa.

Laajuusarvio ja perusteet: rautakautista kalmistoaluetta on mahdollisesti jäljellä n. 80 m (NW-SE) x 50-60 m = n. 4400 m² laajalla alueella; perusteena tiedot aiemmista löydöistä ja koekuopitus.

Ehdotus suoja-alueeksi: Mikkolan talon pihapiiri, jolla on mahdollisesti jäljellä rautakautista kalmistoa, SW-rajana Mikkolantie, NW- ja SE-rajoina tontinrajat, N-rajana pysäköintialueen reuna, NE-rajana soratie.

Suojelutoimenpiteet kentällä: -

Luokitusehdotus perusteluineen: rautakautinen kalmisto: luokka 2 ja 3 (suurin osa kalmistoalueesta on tutkittu; tutkimatta jääneellä alueella rautakautinen kulttuurikerros on ilmeisesti osittain tuhoutunut historiallisen ajan toiminnassa).

Havaintomahdollisuudet: kohtuulliset

Tiedossa olevat maankäyttösuunnitelmat: ei tiedossa

Lähilöytöjä: Mäkkylä [18], kivikautinen irtolöytöpaikka, 1 km ESE.

Suosittelavat jatkotoimenpiteet: ks. kohta *Hoito ja kunto*

Muuta: kirjallisuutta: Miettinen 1974, 922-925, 932-939; Sarkki-Isomaa 1986.

Koekuopat

Inventoinnin yhteydessä Mikkolan talon N- ja NE-puolelle tehtiin 5 koekuoppaa mahdollisesti jäljellä olevan kalmistoalueen laajuuden selvittämiseksi.

Koekuoppa 1

Sijainti: talon N-kulmasta 19,4 m suuntaan 385 g, nurmikolla.

Mitat: 50 x 50 cm. Suuntaus: N-S. Syvyys 56 cm.

Stratigrafia: turve 0-5 cm; harmaantummanruskea maa (vanha peltokerros?) 5-45 cm; vaaleankeltainen puhdas hieta 45-56 cm.

Löydöt: muovinpala n. 10 cm:n syvyydestä (ei luetteloitu); kuonanpala n. 40 cm:n syvyydestä (KM 32078:1).

Koekuoppa 2

Sijainti: talon N-kulmasta 13,1 m suuntaan 64 g

Mitat: 50 x 50 cm. Suuntaus: N-S. Syvyys 57 cm.

Stratigrafia: turve 0-4 cm; ruskeantummanharmaa multa (vanha peltokerros?) 4-37 cm; vaalea, vähän kellertävä tai harmahtava hieta 37-57 cm.

Löydöt: multakerroksesta lasia, posliinia, tiiltä, muutama hiilenpala (ei luetteloitu).

Koekuoppa 3

Sijainti: talon N-kulmasta 18,0 m suuntaan 90 g; NE-seinän keskiosaan kohtisuoraan mitattuna 8,7 m.

Mitat: 50 x 50 cm. Suuntaus: N-S. Syvyys 53 cm.

Stratigrafia: turve 0-4 cm; ruskeantummanharmaa multa 4-35 cm; vaalea, vähän kellertävä hieta 35-53 cm.

Löydöt: tiiltä, lasia, hiiltä multakerroksesta (ei luetteloitu).

Koekuoppa 4

Sijainti: talon itäkulmasta 12,2 m suuntaan 390 g.

Mitat: 50 x 50 cm. Suuntaus: N-S. Syvyys 48 cm.

Stratigrafia: turve 0-4 cm; ruskeantummanharmaa soransekainen multa 4-35 cm; vaalea, vähän kellertävä tai harmahtava hieta 35-48 cm.

Löydöt: tiiltä multakerroksesta (ei luetteloitu).

Koekuoppa 5

Sijainti: talon N-kulmasta 24,3 m suuntaan 366 g; liikekeskuksen P-alueen vieressä, siitä n. 7 m.

Mitat: 50 x 50 cm. Suuntaus: N-S. Syvyys 78 cm.

Stratigrafia: turve 0-5 cm; harmaantummanruskea tiivis hietamaa, johon on sekoittunut vaaleanharmaata hietaa, 5-57/72 cm; vaaleanharmaa hieta, jonka yläosassa paikoin

tummanruskeita läikkiä, ja niissä kasvillisuuden jäänteitä (mahdollisesti liejakerros), 57/72-78 cm; puhdas hieta pohjassa.

Löydöt: palanutta luuta, kuonanpala (KM 32078:2-3) n. 25 cm:n syvyydestä ja jonkin verran modernia aineistoa sekoittuneesta kerroksesta.

YLÖJÄRVI
ARKEOLOGINEN PERUSINVENTOINTI 2000

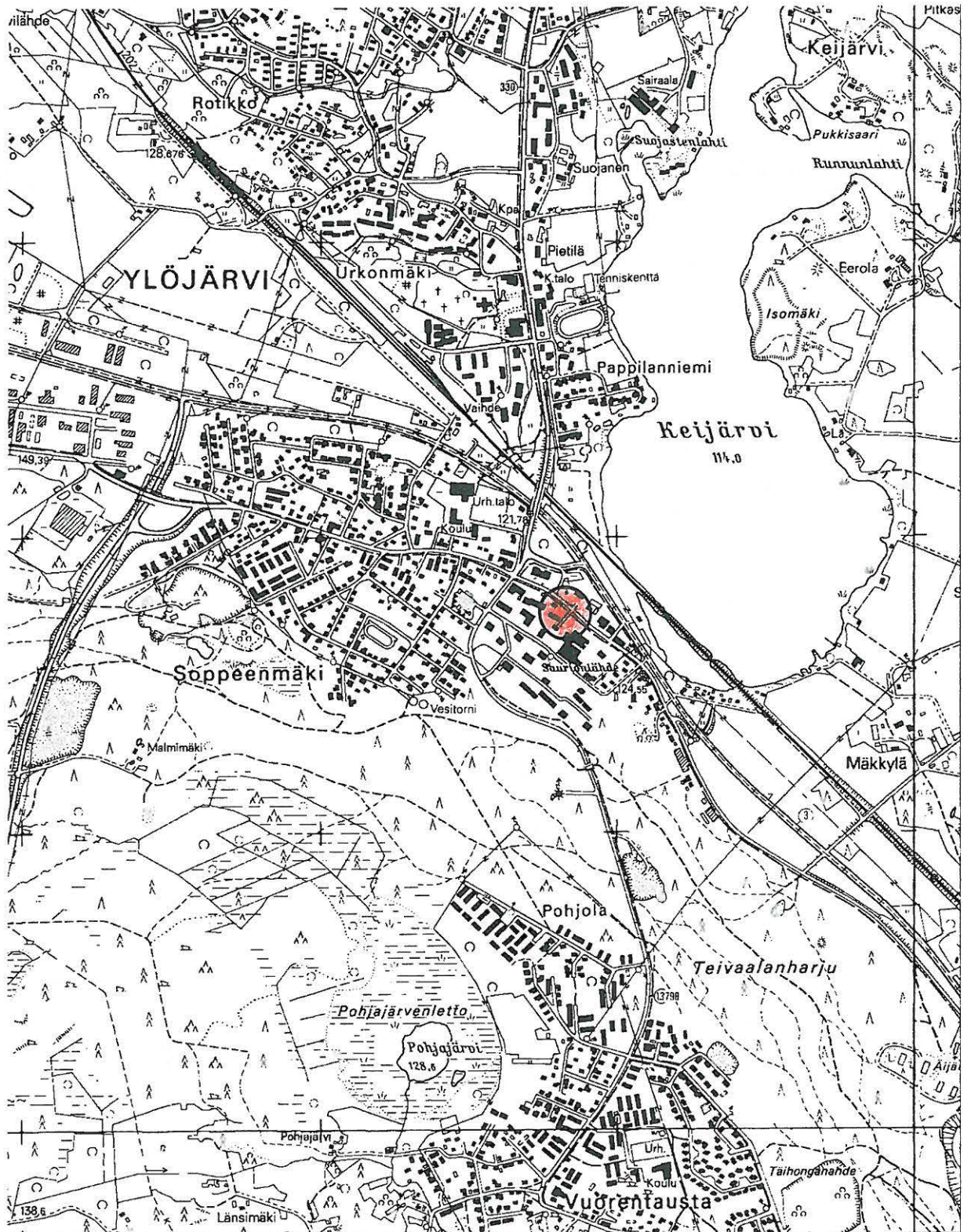
Mikkola [24], rautakautinen kalmisto ja kivikautinen irtolöytöpaikka

Ote PerusCD:ltä *Häme, versio 99* (Pk 2123 06 YLÖJÄRVI). Mk 1:20 000

X = 6826 75-85, Y = 2478 82-90, Z = 125-126 m mpy





rautakautinen kalmisto




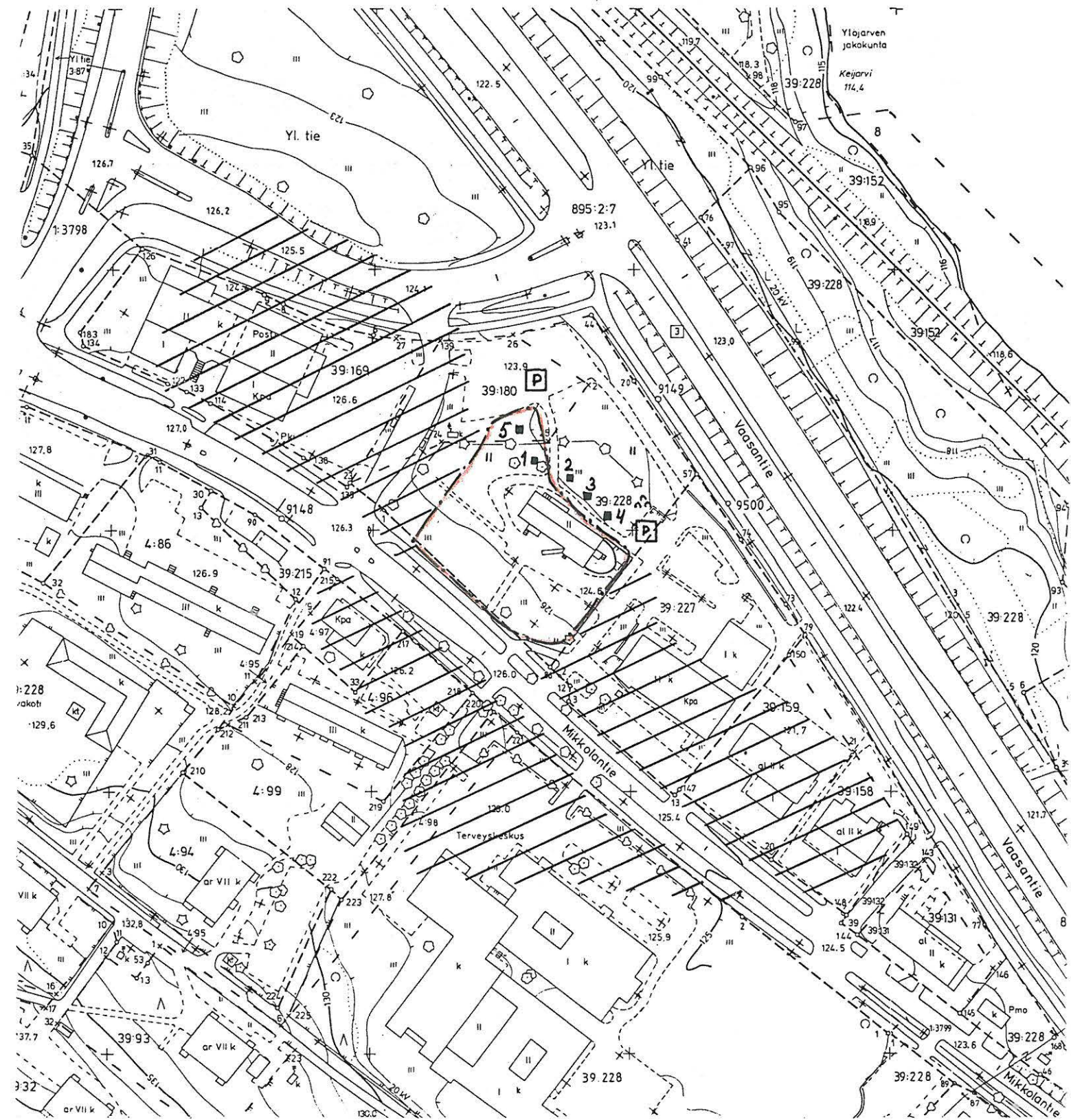
YLÖJÄRVI
ARKEOLOGINEN PERUSINVENTOINTI 2000

Mikkola [24], rautakautinen kalmisto ja kivikautinen irtolöytöpaikka
Ote kaavoituksen pohjakartasta. Mk 1:2000

 alue, jolla on mahdollisesti jäljellä rautakautista kalmistoa

 v. 1895-1987 tutkitut alueet

 koekuoppa ja sen nro (2000)



4.1.25. Pirunvuori [25], historiallisia kiviröykkiöitä

Kunta: Ylöjärvi
Kylä: Lakiala
Paikannimi: Pirunvuori
Muinaisjäännöstyyppi: röykkiöt
Tyypin tarkenne: viljelyröykkiöt (?)
Ajoitus: historiallinen
Rauhoitusluokka: 2
Tarkastus: 8.5.2000 Vadim Adel, apulaisena Riia Siltanen
Sijainti
 Peruskartta: 2124 07 LEMPIÄNIEMI
 Koordinaatit: X = 6834 83
 Y = 2482 37
 Z = n. 122,5 m mpy
 Koordinaattiselite: röykkiöalueen keskipiste
 Etäisyystieto: Ylöjärven kirkosta 8 km NE



116403 Pirunvuori [25]. Isomman pitkän raunion keskiosa. SW

Merkitty peruskartalle: ei merkitty

Maastomerkintä: ei merkintää

Hoito ja kunto:

Alue kasvaa kuusivaltaista metsää. Kiviröykkiöt ovat sammalen ja karikkeen sekä paikoin vanhojen puunoksien peitossa. Suurimmassa rauniossa on kaksi kuoppaa. Kohde ei vaadi hoitotoimenpiteitä.

Tila- ja omistajatiedot

Kylä: Lakiala
Tila (RN:o/nimi): 1:165 Perttula

Omistaja: Kotisaari Liisa
 Osoite: Lampiäniemen-Telakantie 98, 34130 YLINEN
 Kiinteistötunnus: 980-410-0001-0165

Aiemmat tiedot: kiviröykkiöitä (mj.rek.nro 980 01 0025)
 Tarkastus T. Heikkurinen-Montell 1987 (Heikkurinen-Montell 1987b).
 Tarkastus O. Soininen 1994.

Aiemmat löydöt: -

Inventointilöydöt 2000: -

Kartat: peruskarttaote 1:20 000, suurennos kaavoituksen
 pohjakartasta 1:5000, karttaluonnos 1:200

Negatiivit: 116402-116403

Diat: 43926-43927

Kohteen kuvaus ja inventointihavainnot:

Erikokoisia ja –muotoisia kiviröykkiöitä kuusivaltaisessa metsässä, loivalla lounaisrinteellä, metsäpolun (vanhan kärrytien?) molemmin puolin. Kohde sijaitsee kallioisen ja jyrkkärinteisen Pirunvuoren (korkeus yli 153 m mpy) juurella, sen S-puolella, Näsijärven Perttulanlahden luoteisperukasta n. 350 m NW, Perttulan talosta n. 400 m N. Polku on W-E- ja NW-SE-suuntainen ja vie Lempiäniemen Mustavuoren kesämökkialueelle vievälle tielle (n. 100 m röykkiöistä SE).

Suurin *kiviraunio* on pitkänomainen, *vallimainen*, sijaitsee polun N-puolella, loivalla etelärinteellä ja muodostaa kahdelta (S- ja E-) sivulta avoimen aitauksen. Sen pohjoissivun pituus (WNW-ESE) on 20 m, leveys 2-3,5 m, korkeus S-reunasta mitattuna n. 1,5 m, N-reunasta mitattuna n. 0,5 m. Kivet ovat sammaloituneet, kooltaan 15-50 cm. Kiveyksessä on pari kuoppaa (kiviä on otettu pois tai vanhoja puita on kaatunut). Rauniossa kasvaa pari koivua ja kuusi, arviolta n. 50 v. vanhoja, ja sen itäpäässä hyvin vanha kuusi. Rauniosta n. 20 m N alkaa jyrkkä ja korkea kalliorinne. Vallimaisen raunion länsiosan pituus (SW-NE) on n. 15 m, leveys 2-3 m, se on hyvin matala ja muodoltaan epämääräinen, kiviä on kasattu vain yksi kerros. Sen W-puolella on luontainen kivikko; sen takia röykkiön raja on täällä vähän epämääräinen.

Edellä kuvatun kivirakenteen itäpään SE-puolella, vanhan kuusen S-puolella, polusta 7 m pohjoiseen on *soikeahko kiviröykkiö*, joka on kasattu 15-50 cm kokoisista kivistä, sammaloitunut ja karikkeen peitossa. Röykkiön mitat: n. 3,5 m (NW-SE) x 2,5 m, korkeus n. 0,5 m. Polun S-puolella, siitä 3 m S, em. soikeasta röykkiöstä n. 15 m SW on *pieni kiviröykkiö*, muodoltaan soikea, kooltaan n. 2 m (NW-SE) x 1,5 m, sammaloitunut ja karikkeen peittämä; kiviä on yksi kerros, niiden koko on 20-30 cm. Röykkiön S-osassa kasvaa vanha kuusi.

Heti polun eteläpuolella, em. pienestä röykkiöstä n. 11 m itään on n. 12 m (W-E) pitkä ja 0,5-3,5 m leveä *matala kivikko*. Se koostuu 15-50 cm kokoisista sammaloituneista kivistä ja on vanhojen lehtien peitossa, ympärillä kasvaa eri-ikäisiä koivuja. Kivikon korkeus on alle 0,5 m, osa kivistä on mahdollisesti raivattu polulta (vanhalta kärrytieltä). Kivikon S-puolella on kaksi soikeaa, pituudeltaan 1,5-2 m ja syvyydeltään n. 30 cm olevaa kuoppaa, joista on mahdollisesti peräisin osa kivistä. Lähempänä polkua olevan kuopan itäosaan tehtiin tarkastuksen yhteydessä pieni koepisto lapiolla. N. 5 cm paksun turvekerroksen alla oli puhdasta kellertävää soraa, joten kyseessä on mahdollisesti soranoton jälkiä. Edellisen (1994) tarkastuksen yhteydessä O.

Soininen on todennut tästä n. 200-250 m W, saman polun varrella sorakuoppia ja seulentakivikasoja niiden reunoilla.

Röykkiöiden ympäristö kasvaa kuusivaltaista metsää. Puiden ikä vaihtelee, vanhimmat puut ovat todennäköisesti lähes 100 v. vanhoja. Maasto on suhteellisen tasaista, mutta hyvin kivikkoista. Polun ja vallimaisen röykkiön välillä, ”aitauksen” sisällä on kuitenkin hyvin tasaista ja kivetöntä maata. Kyseessä on ilmeisesti vanha pelto ja polun N-puoleiset röykkiöt ovat viljelyröykkiöitä.

Ympäristö ja maasto: (ks. myös ed. kohta)

Kohde sijaitsee Lempiäniemessä, kallioisen ja jyrkkärinteisen Pirunvuoren (korkeus yli 153 m mpy) juurella, sen S-puolella, Näsijärven (95,4 m mpy) Perttulanlahden luoteisperukasta n. 350 m NW, Perttulan talosta n. 400 m N, kuusivaltaisessa metsässä, loivalla lounaisrinteellä, metsäpolun (vanhan kärrytien?) molemmin puolin. Polku vie Lempiäniemen Mustavuoren kesämökkialueelle vievälle tielle (n. 100 m röykkiöistä SE).

Laajuusarvio ja perusteet: röykkiöalueen koko n. 40 m (W-E) x 20 m = n. 800 m²; perusteena näkyvät rakenteet.

Ehdotus suoja-alueeksi: lakisääteinen (2 m säteellä röykkiöalueen rajoista), myös röykkiöiden välissä oleva vanha peltoalue (?) on suojeltava.

Suojelutoimenpiteet kentällä: -

Luokitusehdotus perusteluineen: Luokka 2. Historiallisia, todennäköisesti maanviljelyyn ja raaka-ainehankintaan liittyviä kivrakenteita.

Havaintomahdollisuudet: hyvät

Tiedossa olevat maankäyttösuunnitelmat: ei tiedossa

Lähilöytöjä: Otavanniemi [33], kivistä asuinpaikka, 1 km NE.

Suosittelavat jatkotoimenpiteet: ks. kohta *Hoito ja kunto*

Muuta: -

Koekuopat: -

YLÖJÄRVI
ARKEOLOGINEN PERUSINVENTOINTI 2000

Pirunvuori [25], historiallisia kivistä röykkiöitä

Ote PerusCD:ltä Häme, versio 99 (Pk 2124 07 LEMPIÄNIEMI). Mk 1:20 000

X = 6834 83, Y = 2482 37, Z = n. 122,5 m mpy

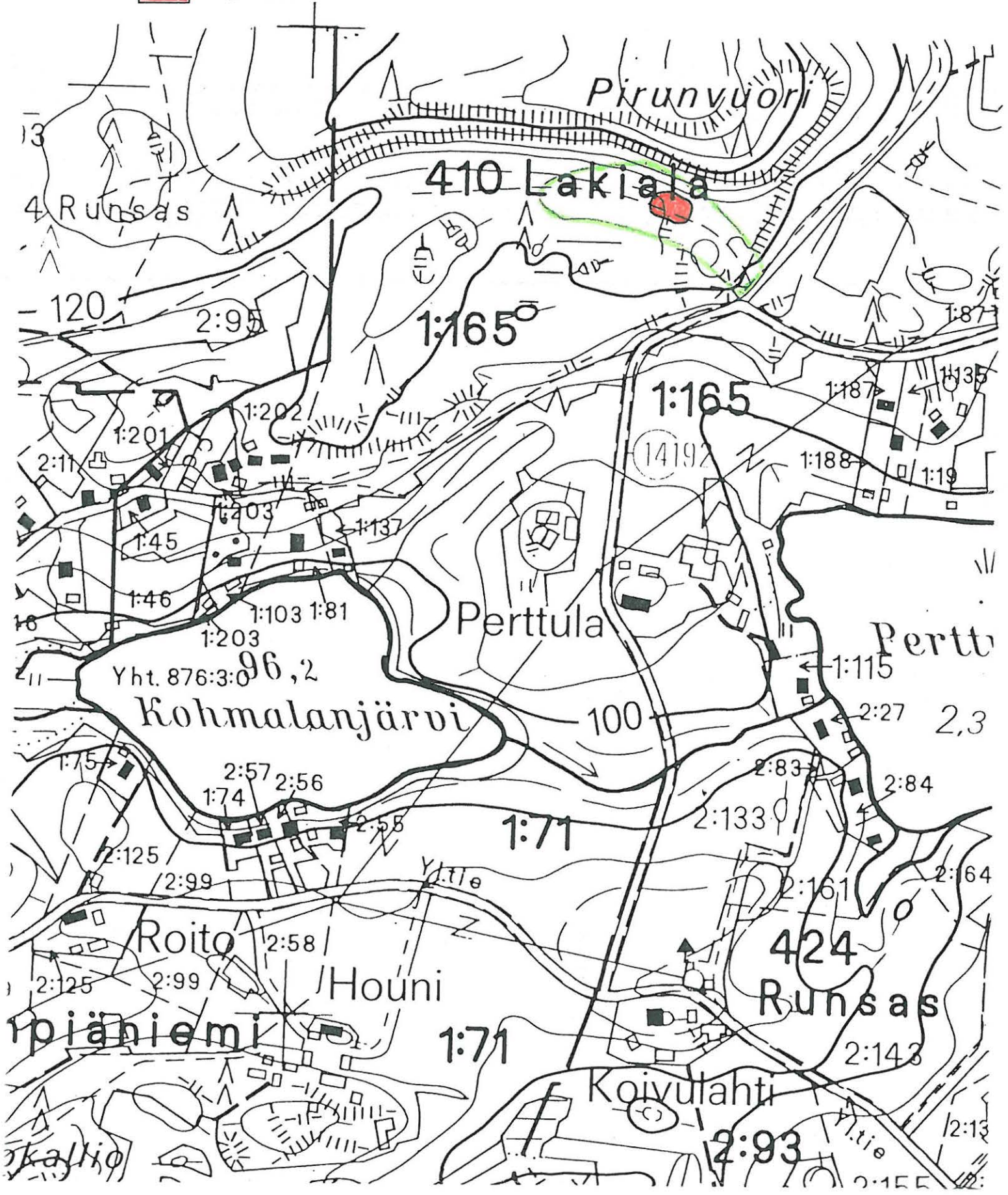
● röykkiöalue



YLÖJÄRVI
ARKEOLOGINEN PERUSINVENTOINTI 2000

Pirunvuori [25], historiallisia kiviröykkiöitä
Suurennos kaavoituksen pohjakartasta. Mk 1:5000


 rökkiöalue  tarkastetun alueen raja

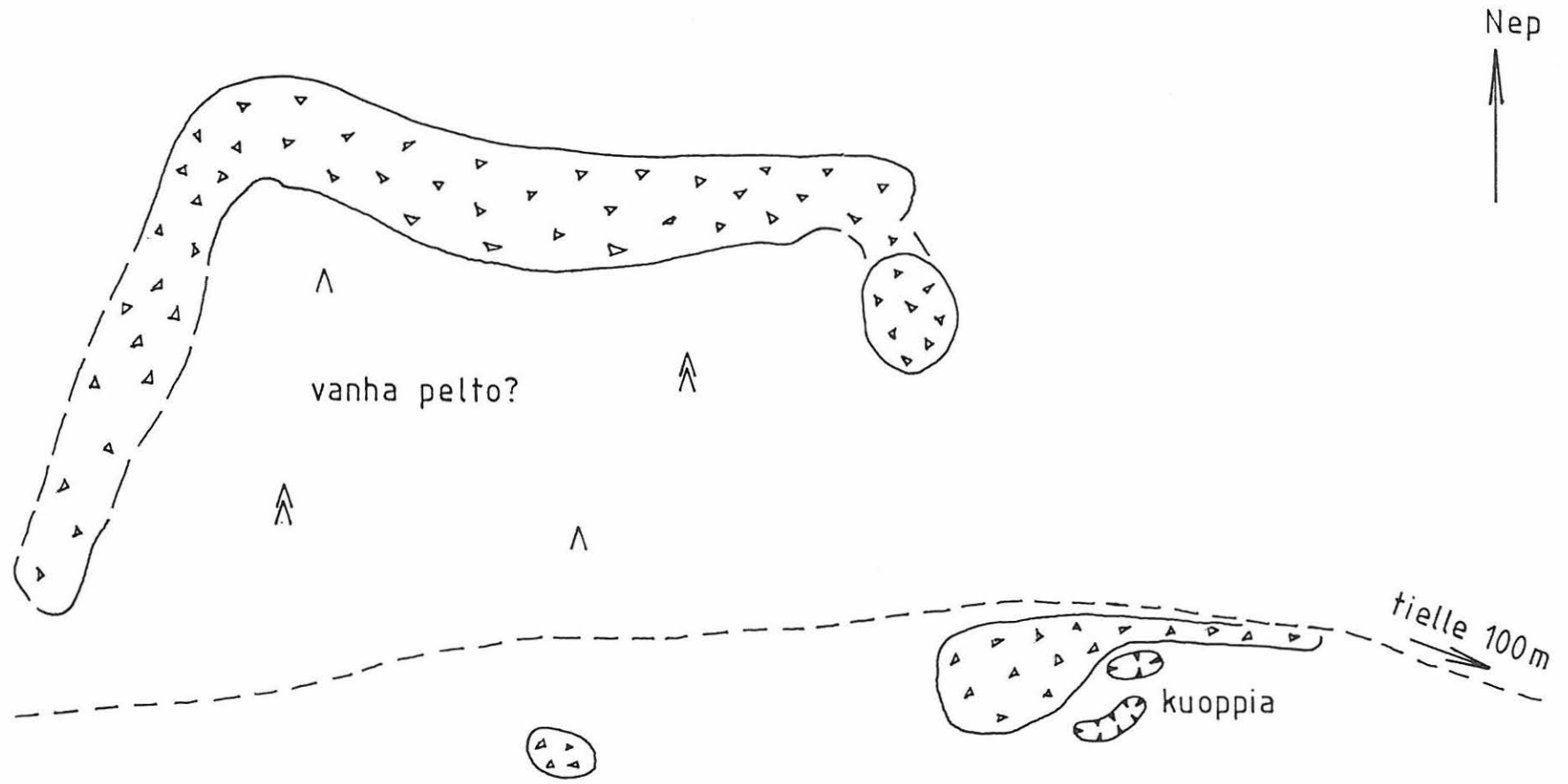


Ylöjärvi Pirunvuori

Karttaluonnos, n. 1:200

Piirt. Vadim Adel 8.5.2000

 kiviröykkiö/kivikko



0 6m

4.2. ENNALTA TUNTEMATTOMAT KIINTEÄT ESIHISTORIALLISET TAI MAHDOLLISESTI ESIHISTORIALLISET MUINAISJÄÄNNÖKSET

4.2.1. Intti [26], kivikautinen asuinpaikka

Kunta:	Ylöjärvi
Kylä:	Pengonpohja
Paikannimi:	Intti
Muinaisjäännöstyyppi:	asuinpaikat
Tyypin tarkenne:	-
Ajoitus:	kivikautinen
Rauhoitusluokka:	2 (ehdotus)
Tarkastus:	3.-4.5.2000 Vadim Adel, apulaisena Riia Siltanen
Sijainti	
Peruskartta:	2124 05 KYRÖNLAHTI
Koordinaatit:	X = 6845 30-43
	Y = 2477 69-80
	Z = n. 97-105 m mpy
Koordinaattiselite:	ääripisteet
Etäisyystieto:	Pengonpohjan rukoushuoneelta 1,3 km SW



116396 Intti [26]. Yleiskuva asuinpaikasta. SW

Merkitty peruskartalle: ei merkitty
Maastomerkintä: ei merkintää
Hoito ja kunto:

Asuinpaikka sijaitsee pellolla ja sen kulttuurikerros on ainakin osittain tuhoutunut peltotöissä. Suhteellisen koskemattonta kulttuurikerrosta saattaa olla jäljellä asuinpaikan itäreunalla, pienellä metsäniemekkeellä, jolle tieltä ja pellolta kasatut kivet on poistettava. Kohde voisi merkitä maastoon muinaisjäännöskyltillä.

Tila- ja omistajatiedot

Kylä: Pengonpohja
 Tila (RN:o/nimi): 1:72 Intti
 Omistaja: Intti Aira kp.
 Osoite: Länsiteiskontie 127, 34150 KYRÖNLAHTI
 Kiinteistötunnus: 980-419-0001-0072

Aiemmat tiedot: kivikautinen irtolöytöpaikka
 (Miettinen 1974, 954; 1990, 13)

Aiemmat löydöt: tasatalta tai pieni nelisivuinen kivikirves. Löyt. Arvid Anttila n. 1910 ojaa kaivaessaan nk. Aronvainiosta Intinlahden rannasta (Miettinen 1974, 954; 1990, 13). Kadoksissa.

Inventointilöydöt 2000: KM 32079 (kvartsikaapimia 3 kpl, kvartsiesine, kvartsi-iskoksia 18 kpl)

Kartat: peruskarttaote 1:20 000, suurennos kaavoituksen pohjakartasta 1:5000

Negatiivit: 116396

Diat: 43921

Kohteen kuvaus ja inventointihavainnot:

Kivikautinen asuinpaikka savi/hiesupellolla. Sijaitsee Näsijärven Pengonpohjan NW-rannalla, kaakkoon pistävässä niemessä, Mullinkurku –nimisen salmen NW-puolella, vesirajasta n. 50 m, lounaaseen viettävällä peltorinteellä, Intin talosta 300 m SE. Asuinpaikan NE-rajana on pellonreuna, jonka takana on sekametsää. Metsän reuna on hyvin epätasaista, kivikkoista ja kosteaa, paikalle on kasattu kiviä ja savea pellolta ja pelto-ojasta. Asuinpaikan itäraja kulkee pienen koivikko kasvavan metsäniemekkeen halki; paikalle on kasattu kiviä pellolta ja mökkitieltä, joka kulkee W-E-suuntaisesti heti asuinpaikan S-puolella.

Inventoinnin yhteydessä alueella tehtiin pintapöimintää pellolla ja ojaleikkauksilla. Kivikautisia asuinpaikkalöytöjä (kvartsi-iskoksia ja –esineitä) tuli n. 150 m (NW-SE) x 70 m laajalta alueelta, jonka alaraja (SW-rajana) kulkee 97,5 m:n korkeuskäyrän jonkin verran alapuolella. Suurin osa löydöistä tuli asuinpaikan keskiosasta, 100 m:n korkeuskäyrän tuntumalta. Pellon NE-reuna on vähälöytöistä asuinpaikan reuna-alue. Metsänreunalle tehtiin koekuoppa, jolla varmistettiin, ettei muinaisjäännösalue jatku pellon NE-puolelle. Alueelta aiemmin löytynyt kiviesine on kateissa. Miettisen (1974, 1990) mukaan se on ollut edellisen inventoinnin aikana (1971) Paavo Intillä. Tämä henkilö on kuollut v. 1983, eikä Intin talossa ollut tarkastuksemme aikana enää mitään tietoa esineestä.

Ympäristö ja maasto: (ks. myös ed. kohta)

Asuinpaikka sijaitsee peltoalueella Näsijärven (95,4 m mpy) Pengonpohja –nimisen lahden NW-rannalla, kaakkoon pistävässä n. 300 x 300 m kokoisessa niemessä, jonka SE-puolella on Mullinkurku –niminen salmi. Etäisyys vesirajasta on n. 50 m, etäisyys Kyrönlahdesta Länsiteiskoon vievästä tiestä ja Intin talosta n. 300 m (SE). Intin talosta rannalle vie NNW-SSE-suuntainen Kurjenniementie. Asuinpaikan S-puolella kulkee W-E-suuntainen mökkitie. Asuinpaikan NE-puolella on sekametsää kasvava mäki.

Laajuusarvio ja perusteet: n. 150 m (NW-SE) x 70 m = n. 10500 m²; perusteena pintapöimintälöytöjen levinneisyys, koekuopitus ja maaston topografia.

Ehdotus suoja-alueeksi: lakisääteinen (2 m säteellä muinaisjäännöksen rajoista)

Suojelutoimenpiteet kentällä: -

Luokitusehdotus perusteluineen: Luokka 2. Osittain tuhoutunut kivikautinen asuinpaikka pellolla.

Havaintomahdollisuudet: hyvät

Tiedossa olevat maankäyttösuunnitelmat: ei tiedossa

Lähilöytöjä: Jokelantörmä [2], kivikautinen asuinpaikka, 350 m N.

Suosittelavat jatkotoimenpiteet: ks. kohta *Hoito ja kunto*

Muuta: -

Koekuopat

Koekuoppa 1

Sijainti: metsän laidalla, pellon reunasta n. 3 m, pellon E-kulmasta n. 20 m

Mitat: 50 x 50 cm. Syvyys 40 cm.

Stratigrafia: turve ja tummanharmaa maa 0-20 cm; puhdas harmaa savi 20-40 cm; vettä pohjalla.


Ei löytöjä. Turpeen alta tuli 4 kiveä (ilmeisesti pellolta siirrettyjä), joiden halkaisija oli n. 15 cm.

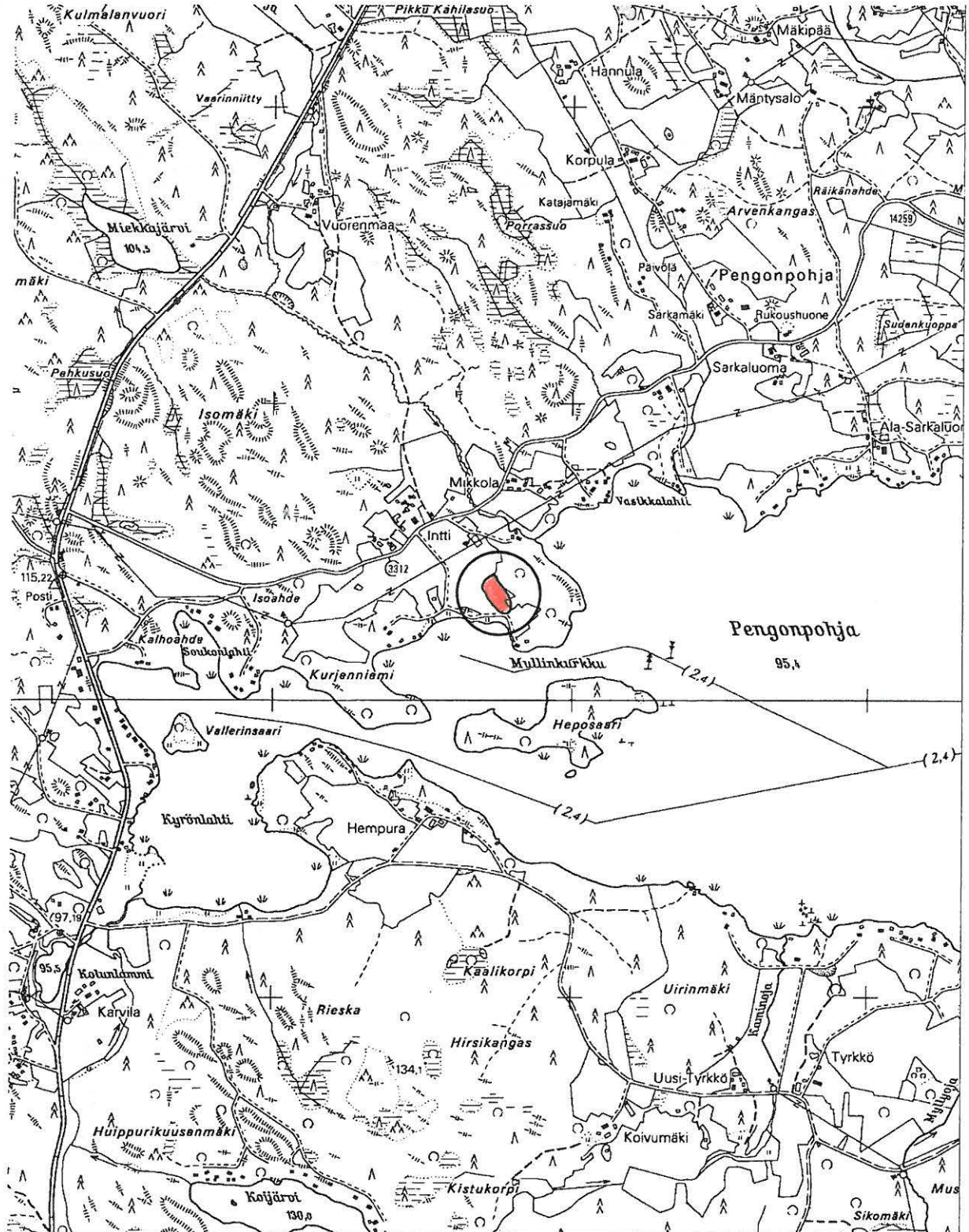
YLÖJÄRVI
ARKEOLOGINEN PERUSINVENTOINTI 2000

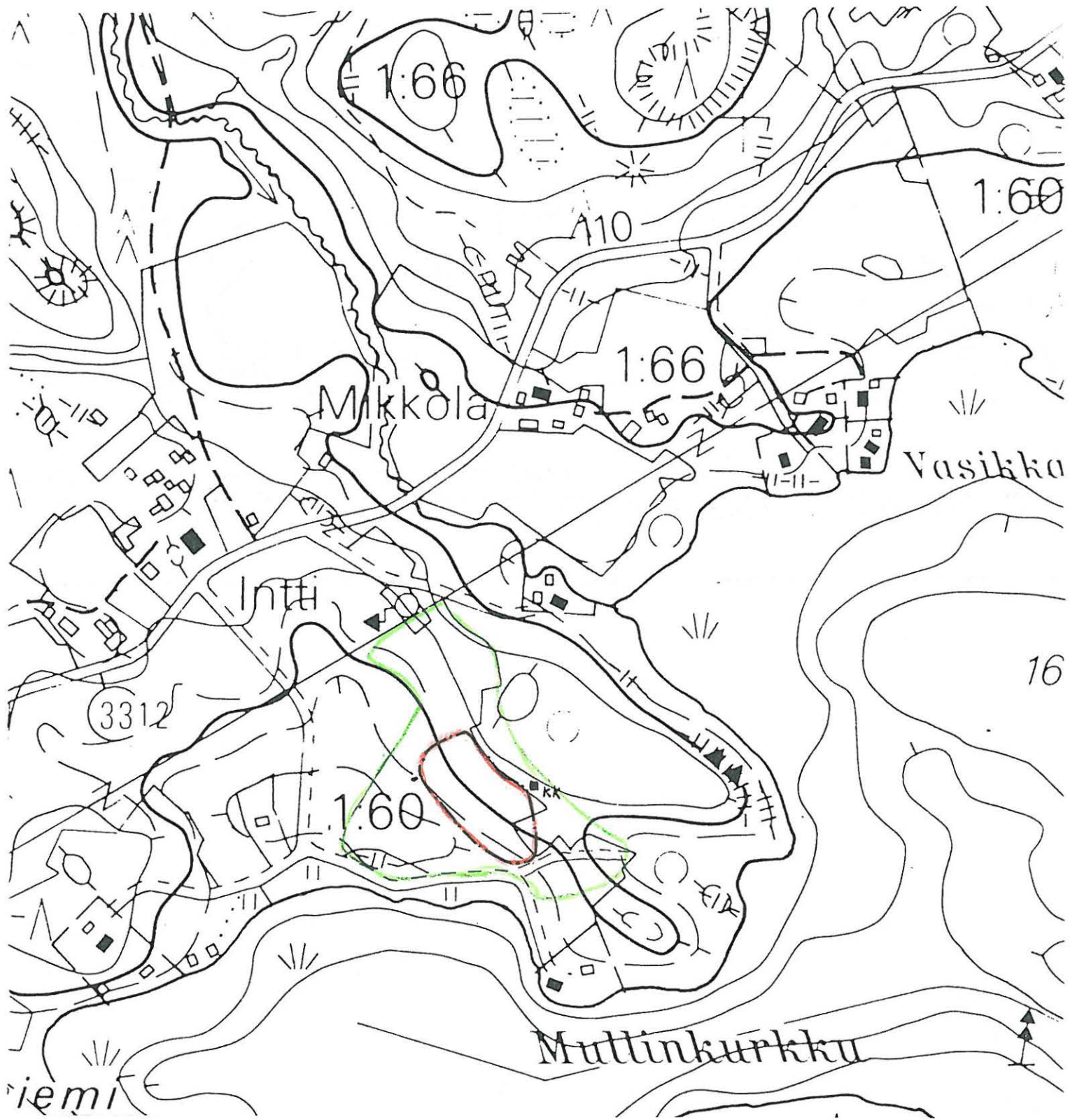
Intti [26], kivi-kaudin asuinpaikka

Ote PerusCD:ltä Häme, versio 99 (Pk 2124 05 KYRÖNLAHTI). Mk 1:20 000

X = 6845 30-43, Y = 2477 69-80, Z = n. 97-105 m mpy

 kivi-kaudin asuinpaikka





YLÖJÄRVI
ARKEOLOGINEN PERUSINVENTOINTI 2000

Intti [26], kivikautinen asuinpaikka
Suurennos kaavoituksen pohjakartasta. Mk 1:5000

- kivikautinen asuinpaikka
- tarkastetun/pintapöimitun alueen raja
- KK koekuoppa

4.2.2. Hempura [27], kivistinen asuinpaikka

Kunta: Ylöjärvi
Kylä: Pengonpohja
Paikannimi: Hempura
Muinaisjäännytyystyyppi: asuinpaikat
Tyypin tarkenne: -
Ajoitus: kivistinen
Rauhoitusluokka: 2 (ehdotus)
Tarkastus: 2.5.2000 Vadim Adel
Sijainti
 Peruskartta: 2124 05 KYRÖNLAHTI
 Koordinaatit: X = 6844 49-57
 Y = 2477 19-26
 Z = n. 97,5-102,5 m mpy
 Koordinaattiselite: ääripisteet
 Etäisyystieto: Pengonpohjan rukoushuoneelta 2,3 km SW



116390 Hempura [27]. Yleiskuva asuinpaikasta. SE

Merkitty peruskartalle: ei merkitty

Maastomerkintä: ei merkintää

Hoito ja kunto:

Asuinpaikka sijaitsee pellolla ja sen kulttuurikerros on ainakin osittain tuhoutunut peltotöissä. Kohde voisi merkitä maastoon muinaisjäännysskyltillä; muuten se ei vaadi hoitotoimenpiteitä.

Tila- ja omistajatiedot

Kylä: Pengonpohja

Tila (RN:o/nimi): 2:89 Hempura

Omistaja: Toikkonen Jaakko ja Pekka

Osoite: Hempurantie 21, 34150 KYRÖNLAHTI
 Kiinteistötunnus: 980-419-0002-0089

Aiemmat tiedot: -
Aiemmat löydöt: -

Inventointilöydöt 2000: KM 32080 (kvartsi-iskoksia 10 kpl)
Kartat: peruskarttaote 1:20 000, suurennos kaavoituksen pohjakartasta
 1:5000
Negatiivit: 116390
Diat: 43915

Kohteen kuvaus ja inventointihavainnot:

Kivikautinen asuinpaikka hiesupellolla. Sijaitsee Näsijärven Pengonpohjan länsiperukassa olevan Kyrönlahden itärannalla, vesirajasta n. 20 m, kaakkoon viettävällä rinteellä, Hempuran talosta 300 m WSW. Asuinpaikasta n. 110 m SE kulkee WSW-ENE-suuntainen Kyrönlahdesta Kuljuun vievä Parmaniementie. Asuinpaikan ja tien välissä on kostea notko, entinen järven lahti, jonka pohjassa on länteen laskeva pelto-oja. Asuinpaikka on siis sijainnut aikoinaan pienen lahden pohjoisrannalla, pienellä niemekkeellä. Inventoinnin yhteydessä alueella tehtiin pintapöimintää. Kivikautisia asuinpaikkalöytöjä (kvartsi-iskoksia) tuli n. 70 m (SW-NE) x 60 m laajalta alalta, alkaen tumman vesijättömaan ja hiesumaan rajalta (n. 97,5 m mpy) etelässä ja kaakossa. Löytöalueen ylärajana (NW-rajana) on 102,5 m:n korkeuskäyrä. Asuinpaikan NW-puolella, pellon takana kasvaa mäntyvaltaista sekametsää. Asuinpaikan ja rannan välisellä vyöhykkeellä kasvaa pensaikkaa ja koivikkoa.

Ympäristö ja maasto: (ks. myös ed. kohta)

Asuinpaikka sijaitsee Näsijärven (95,4 m mpy) Pengonpohjan länsiperukassa olevan Kyrönlahden itärannalla, vesirajasta n. 20 m, kaakkoon viettävällä rinteellä, Hempuran talosta 300 m WSW, n. 110 m Parmaniementiestä NW, Kuruntiestä (maantiestä 330) 0,7 km E. Asuinpaikka on sijainnut aikoinaan pienen lahden pohjoisrannalla, pienellä niemekkeellä.

Laajuusarvio ja perusteet: n. 70 m (SW-NE) x 60 m = n. 4200 m²; perusteena pintapöimintälöytöjen levinneisyys ja maaston topografia.

Ehdotus suoja-alueeksi: lakisääteinen (2 m säteellä muinaisjäännöksen rajoista).

Suojelutoimenpiteet kentällä: keskustelu maanomistajan kanssa, jolle kerrottiin muinaisjäännöksestä.

Luokitusehdotus perusteluineen: Luokka 2. Osittain tuhoutunut kivikautinen asuinpaikka.

Havaintomahdollisuudet: hyvät

Tiedossa olevat maankäyttösuunnitelmat: ei tiedossa

Lähilöytöjä: Muorinmoisio [3], kivikautinen asuinpaikka, 400m ESE.

Suosittelavat jatkotoimenpiteet: ks. kohta *Hoito ja kunto*

Muuta: -

Koekuopat: -

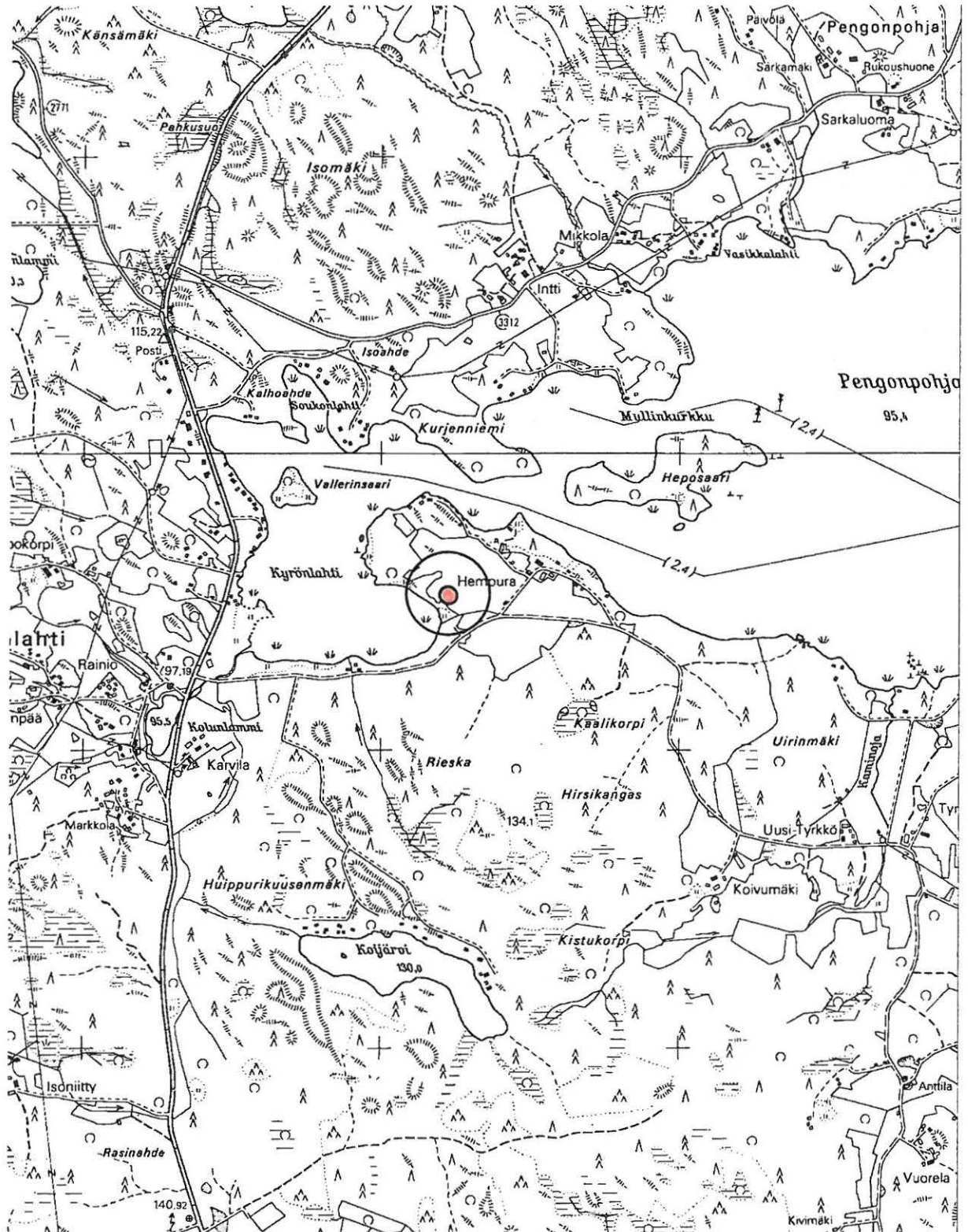
YLÖJÄRVI
ARKEOLOGINEN PERUSINVENTOINTI 2000

Hempura [27], kivikautinen asuinpaikka

Ote PerusCD:ltä Häme, versio 99 (Pk 2124 05 KYRÖNLAHTI). Mk 1:20 000

X = 6844 49-57, Y = 2477 19-26, Z = n. 97,5-102,5 m mpy

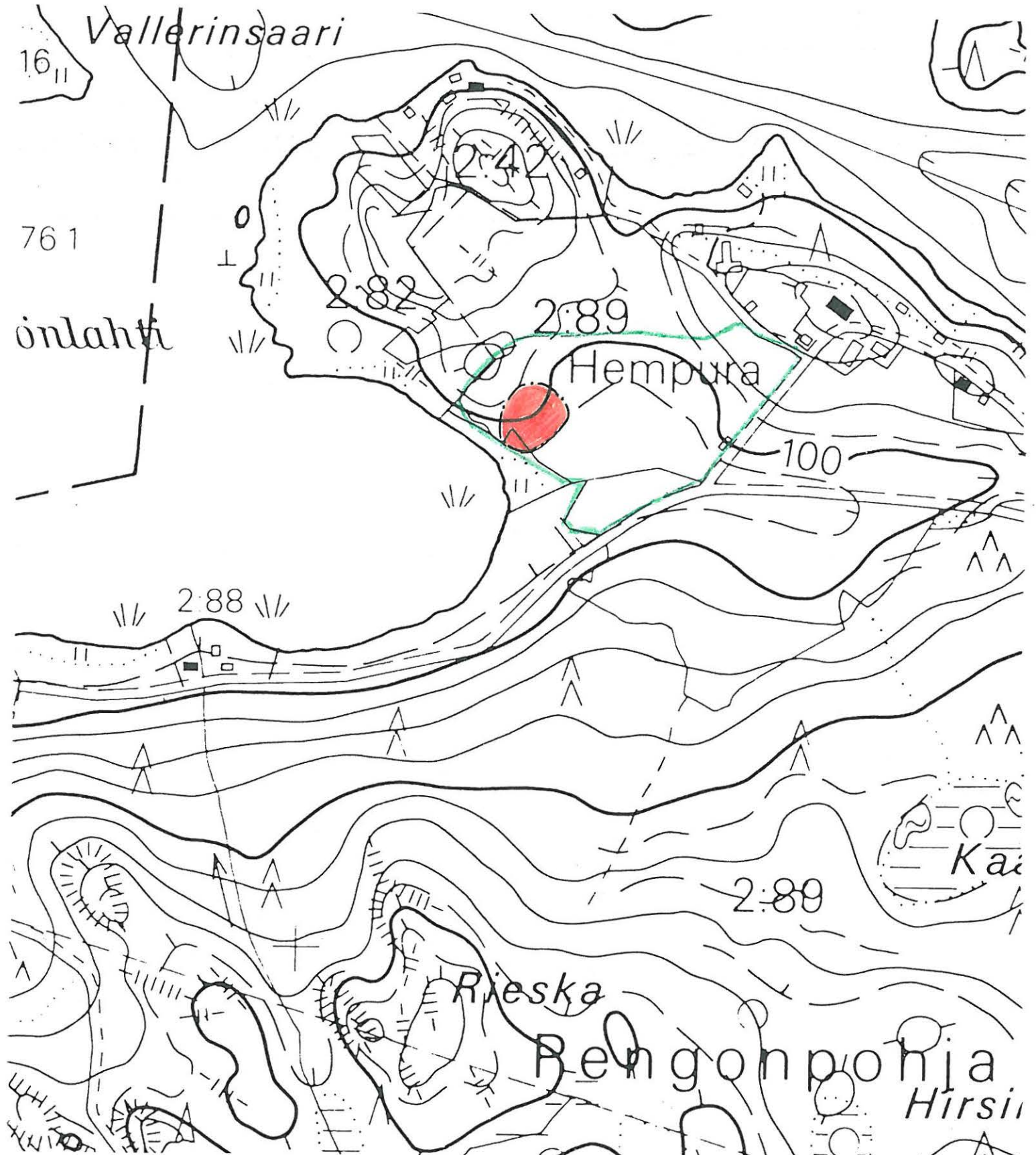
● kivikautinen asuinpaikka



YLÖJÄRVI
ARKEOLOGINEN PERUSINVENTOINTI 2000

Hempura [27], kivikautinen asuinpaikka
Suurennos kaavoituksen pohjakartasta. Mk 1:5000

 kivikautinen asuinpaikka  pintapöiminta-alueen raja



4.2.3. Haapasaari [28], kivikautinen asuinpaikka

Kunta: Ylöjärvi
Kylä: Penko
Paikannimi: Haapasaari
Muinaisjäännytyyppi: asuinpaikat
Tyypin tarkenne: -
Ajoitus: kivikautinen (keski- tai myöhäisneoliittinen)
Rauhoitusluokka: 2 (ehdotus)
Tarkastus: 22.5.2000 Vadim Adel, apulaisena Riia Siltanen
Sijainti
 Peruskartta: 2124 05 KYRÖNLAHTI
 Koordinaatit: X = 6844 06
 Y = 2479 60
 Z = n. 100 m mpy
 Koordinaattiselite: keskipiste
 Etäisyystieto: Pengonpohjan rukoushuoneelta 2,5 km SE



116426 Haapasaari [28]. Yleiskuva asuinpaikasta, taustalla vanha lato, oikealla Näsijärveä; linjakeppi on koekuoppa 1:n kohdalla. W

Merkitty peruskartalle: ei merkitty

Maastomerkintä: ei merkintää

Hoito ja kunto:

Asuinpaikka-alue kasvaa sekametsää. Asuinpaikan kulttuurikerros on todennäköisesti osittain tuhoutunut peltotöissä. Asuinpaikan luonnonympäristö on kuitenkin suhteellisen hyvin säilynyt. Kohde voisi merkitä maastoon muinaisjäännysskylillä; muuten se ei vaadi hoitotoimenpiteitä.

Tila- ja omistajatiedot

Kylä: Penko
Tila (RN:o/nimi): 1:74 Väinölä

Omistaja: Hienonen Petri
 Osoite: Hudiksv. 1B, 82433 Hudiksvall, RUOTSI
 Kiinteistötunnus: 980-420-0001-0074

Aiemmat tiedot: kivikautinen irtolöytöpaikka
Aiemmat löydöt: KM 2192:627-629 ja :640, kourutaltoa, kaksi tasataltoa ja reikäkivi.
 Löyt. Tyrkön talon torppari Haapasaari mäkipeltoa tehdessä. Diar.
 11.1.1883 (MV/AOA, kivikauden löytökortisto).

Inventointilöydöt 2000: KM 32081 (saviastianpaloja 4 kpl, kvartsi-iskoksia 4 kpl, palanutta luuta 7 kpl)

Kartat: peruskarttaote 1:20 000, suurennoa kaavoituksen pohjakartasta 1:5000

Negatiivit: 116426

Diat: 43943

Kohteen kuvaus ja inventointihavainnot:

Suhteellisen pienikokoinen (n. 50 m (W-E) x 20 m) kivikautinen asuinpaikka kuusi- ja koivuvaltaista sekametsää kasvavalla rantaterassilla. Sijaitsee Näsijärven Pengonpohjan etelärannan vieressä olevan, n. 700 m (NW-SE) x 350 m kokoisen Haapasaaren etelärannalla, vesirajasta n. 40 m, Väinölän talosta n. 50 m SE, WNW-ESE-suuntaisen harjanteen kaakkoisosassa. Asuinpaikan maasto on melko tasaista, maaperä on hiekkaa. Aluskasvillisuutena ovat sammal ja ruohokasvit. Alueella on havaittu vanhojen pelto-ojien jälkiä ja muutamia pieniä kivikasoja, ilmeisesti viljelyröykkiöitä. Kyseessä on todennäköisesti v. 1883 löytötiedoissa mainittu mäkipelto, josta on löytynyt kiviesineitä. Asuinpaikan etelä- ja itärajana on terassinreuna, jonka S-puolella on melko jyrkkä rantarinne; rannalla on taas tasaisempaa. Heti asuinpaikan itäpuolella, terassin alapuolella on vanha lato. Sen itäpuolella on metsitetty savipelto, joka kasvaa nuorta koivikkoa ja heinää. Asuinpaikan N-puolella maasto alkaa viettää pohjoiseen. Myös asuinpaikan W-puolella terassitasanne loppuu, maasto alkaa viettää länteen ja maaperä muuttuu saveksi; tämäkin alue on aikoinaan ollut peltona.

Inventoinnin yhteydessä tehtiin koekuopitusta talon ja ladon välisellä alueella. Yhdestä koekuopasta otettiin talteen kivikautisia asuinpaikkalöytöjä: keramiikkaa, kvartsi-iskoksia ja palanutta luuta. Osa löydöistä tuli sekoittuneesta tummasta multakerroksesta (ilmeisesti vanhasta peltokerroksesta), loput koskemattomasta keltaisesta hiekasta, joten asuinpaikan kulttuurikerros on todennäköisesti osittain säilynyt.

Ympäristö ja maasto: (ks. myös ed. kohta)

Asuinpaikka sijaitsee Näsijärven (95,4 m mpy) Pengonpohjan etelärannan vieressä olevan, n. 700 m (NW-SE) x 350 m kokoisen Haapasaaren etelärannalla, vesirajasta n. 40 m, Väinölän talosta n. 50 m SE, WNW-ESE-suuntaisen harjanteen kaakkoisosassa. Saaren ja mantereiden välisen matalan salmen leveys on 80-130 m.

Laajuusarvio ja perusteet: n. 50 m (W-E) x 20 m = n. 1000 m²; perusteena koekuopitus ja maaston topografia.

Ehdotus suoja-alueeksi: lakisääteinen (2 m säteellä muinaisjäännöksen rajoista)

Suojelutoimenpiteet kentällä: -

Luokitusehdotus perusteluineen: Luokka 2. Osittain tuhoutunut kivikautinen asuinpaikka.

Havaintomahdollisuudet: hyvät

Tiedossa olevat maankäyttösuunnitelmat: ei tiedossa

Lähilöytöjä: Kankaantörmä [4], kivikautinen asuinpaikka, 400 m WSW.

Suosittelavat jatkotoimenpiteet: ks. kohta *Hoito ja kunto*

Muuta: -

Koekuopat

Inventoinnin yhteydessä alueelle tehtiin kaksi koekuoppaa ja yksi koepisto asuinpaikan laajuuden selvittämiseksi.

Koekuoppa 1

Sijainti: rantaterassilla, ladon W-seinän keskeltä 26 m suuntaan 319 g.

Mitat: 40 x 40 cm. Syvyys 43 cm.

Stratigrafia: turve 0-5 cm; harmaantummanruskea maa (vanha peltokerros?) 5-20 cm; keltainen hiekka 20-30 cm; hyvin vaalea, vähän kellertävä puhdas hiekka 30-43 cm.

Löydöt: moderni rautanappi (ei luetteloitu), palanutta luuta ja keramiikkaa tummasta maasta; yksi keramiikanpala ja yksi pala palanutta luuta keltaisesta hiekasta.

Koekuoppa 2

Sijainti: kk 1:stä 35 m suuntaan 290 g

Mitat: 40 x 40 cm. Syvyys 30 cm.

Stratigrafia: turve ja ruskehtavanharmaa savinen peltomaa 0-23 cm; vaalea kiinteä savi 23-30 cm.

Ei löytöjä.

Koepisto (3) tehtiin kk 2:sta alle 20 m N, etelärinteelle. Harmaan maan alla oli puhdasta vaaleanruskeaa hiekkaa ja isoja kiviä. Ei löytöjä, ei merkkejä kulttuurikerroksesta. Ympäristö on hyvin kivikkoista.

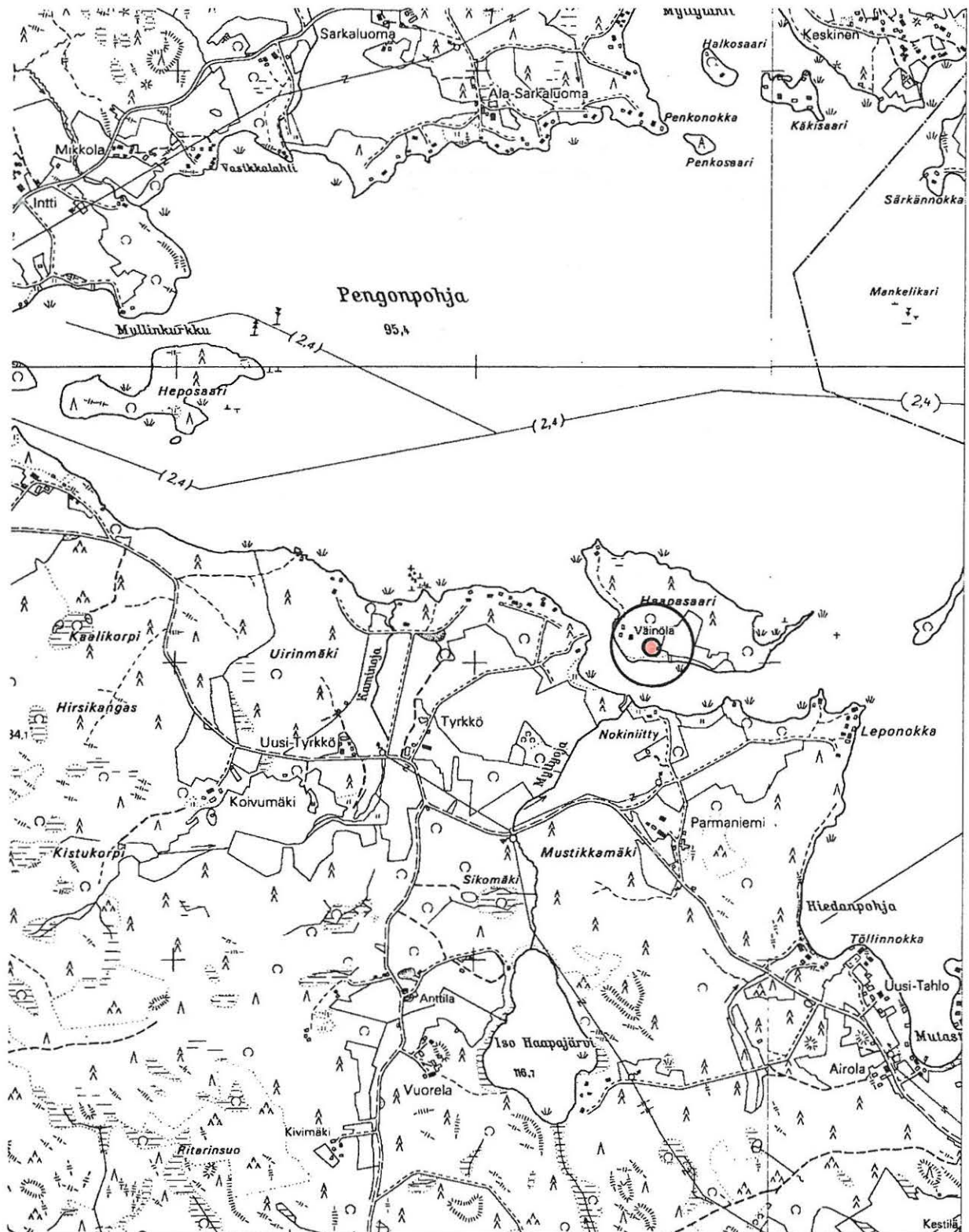
YLÖJÄRVI
ARKEOLOGINEN PERUSINVENTOINTI 2000

Haapasaari [28], kivikautinen asuinpaikka

Ote PerusCD:ltä Häme, versio 99 (Pk 2124 05 KYRÖNLAHTI). Mk 1:20 000

X = 6844 06, Y = 2479 60, Z = n. 100 m mpy

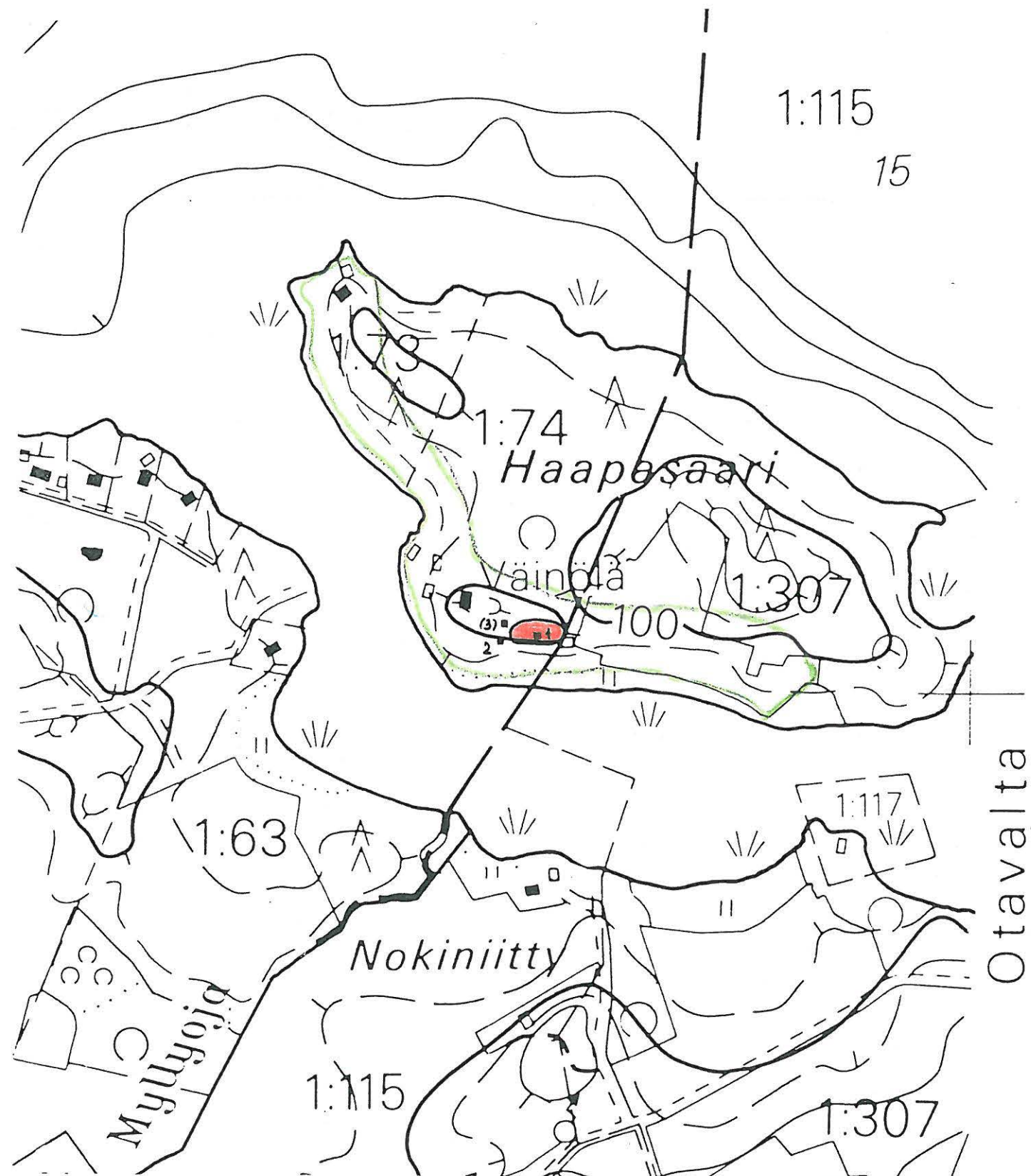
● kivikautinen asuinpaikka



YLÖJÄRVI
ARKEOLOGINEN PERUSINVENTOINTI 2000

Haapasaari [28], kivikautinen asuinpaikka
Suurennos kaavoituksen pohjakartasta. Mk 1:5000

- kivikautinen asuinpaikka ■ 1 koekuoppa ja sen nro
 tarkastetun alueen raja



4.2.4. Anttila [29], kivikautinen asuinpaikka

Kunta: Ylöjärvi
Kylä: Taivalpohja
Paikannimi: Anttila
Muinaisjäännöstyyppi: asuinpaikat
Tyypin tarkenne: -
Ajoitus: kivikautinen
Rauhoitusluokka: 2 (ehdotus)
Tarkastus: 30.5.2000 Vadim Adel, apulaisena Riia Siltanen
Sijainti
 Peruskartta: 2124 08 LÄNSI-TEISKO
 Koordinaatit: X = 6840 57-80
 Y = 2481 50-75
 Z = n. 97,5-103 m mpy
 Koordinaattiselite: ääripisteet
 Etäisyystieto: Pengonpohjan rukoushuoneelta 6,3 km SE



116438 Anttila [29]. Yleiskuva asuinpaikasta. Taustalla notko. E

Merkitty peruskartalle: ei merkitty

Maastomerkintä: ei merkintää

Hoito ja kunto:

Asuinpaikka sijaitsee pellolla, ja sen kulttuurikerros on ainakin osittain tuhoutunut peltotöissä. Kohde voisi merkitä maastoon muinaisjäännöskyltillä; muuten se ei vaadi hoitotoimenpiteitä.

Tila- ja omistajatiedot

Kylä: Taivalpohja

Tila (RN:o/nimi): 1:201 Anttila

Omistaja: Anttila Ari ja Toivettula-Anttila Minna

Osoite: Pohjantie 644, 34140 MUTALA
 Kiinteistötunnus: 980-426-0001-0201

Aiemmat tiedot: -
Aiemmat löydöt: -

Inventointilöydöt 2000: KM 32082 (kvartsikaavin, kvartsiytimiä 2 kpl, kvartsi-iskoksia 46 kpl)
Kartat: peruskarttaote 1:20 000, suurennos peruskartasta 1:10 000
Negatiivit: 116438
Diat: 43953

Kohteen kuvaus ja inventointihavainnot:

Kivikautinen asuinpaikka hiesupellolla, suonotkoon viettävällä rinteellä. Sijaitsee Kuljun kylän lounaispuolella, Näsijärven Taivalpohjan luoteisperukassa olevaan Anttilanlahteen laskevan puron NE-puolella, lahden länsirantaa pitkin kulkevan N-S-suuntaisen Ansaniementien W-puolella, Anttilan talosta n. 230 m SW. Em. puro tekee asuinpaikan kohdalla ison mutkan, ja notkon itäuloke ulottuu lähelle tietä. Koivumetsää kasvava suonotko on ilmeisesti esihistoriallisena aikana ollut pitkä ja kapea järvenlahti, jonka koillisrannalla asuinpaikka on sijainnut. Nykyiseen järvenrantaan on matkaa n. 100 m (SE). Puron suu on asuinpaikasta n. 200 m SE. Asuinpaikan W-puolella on N-S-suuntainen pelto-oja, joka laskee em. puroon.

Inventoinnin yhteydessä tehtiin pintapoisuuntia Ansaniementien ja ojan/puron välisellä peltoalueella. Kivikautisia asuinpaikkalöytöjä (kvartsiytimeitä, -ytimiä ja -iskoksia) tuli pellon alareunan (97,5 m:n korkeuskäyrän) ja n. 103 m:n korkeuskäyrän välistä, suurin osa 100 m:n korkeuskäyrän tienoilta. Asuinpaikan pohjoisosan laajuus on n. 250 m (WNW-ESE) x 60 m, kaakkoisosan n. 150 m (SW-NE) x 40-50 m (osien välisenä rajana on pieni ”kannas”, missä notkon itäuloke on lähinnä tietä ja järven rantarinnettä). Pari yksittäistä kvartsi-iskosta löytyi lisäksi varsinaisen asuinpaikka-alueen SE-puolelta, n. 100 m:n korkeuskäyrältä, tiestä 50-60 m länteen (ks. karttaa 1:10 000). Tien itäpuoleinen alue oli tarkastuksen aikana heinällä.

Ympäristö ja maasto: (ks. myös ed. kohta)

Asuinpaikka sijaitsee peltoalueella Kuljun kylän lounaispuolella, Näsijärven (95,4 m mpy) Taivalpohjan luoteisperukassa olevaan Anttilanlahteen laskevan puron NE-puolella, lahden NW-rannasta n. 100 m, rantaa pitkin kulkevan N-S-suuntaisen Ansaniementien W-puolella, Anttilan talosta n. 230 m SW. Etäisyys Mutalaan vievään tiehen on n. 150 m (NE). Siihen vie Ansaniementien lisäksi toinen pikkutie, joka kulkee W-E-suuntaisesti asuinpaikasta n. 70-80 m pohjoiseen. Maasto on hyvin epätasaista, viettää Näsijärveen ja ojanotkoon.

Laajuusarvio ja perusteet: n. 250 x 60 m + n. 150 x 40-50 m = n. 22 000 m²; perusteena pintapoisuuntien levinneisyys ja maaston topografia.

Ehdotus suoja-alueeksi: lakisääteinen (2 m säteellä muinaisjäännöksen rajoista)

Suojelutoimenpiteet kentällä: keskustelu Anttilan vanhan isännän kanssa, jolle kerrottiin muinaisjäännöksestä.

Luokitusehdotus perusteluineen: Luokka 2. Osittain tuhoutunut kivikautinen asuinpaikka.

Havaintomahdollisuudet: hyvät

Tiedossa olevat maankäyttösuunnitelmat: ei tiedossa

Lähilöytöjä: Sireninniementie, kivikautinen irtolöytöpaikka, 1,1 km ESE.

Suosittelavat jatkotoimenpiteet: ks. kohta *Hoito ja kunto*

Muuta: -


Koekuopat: -

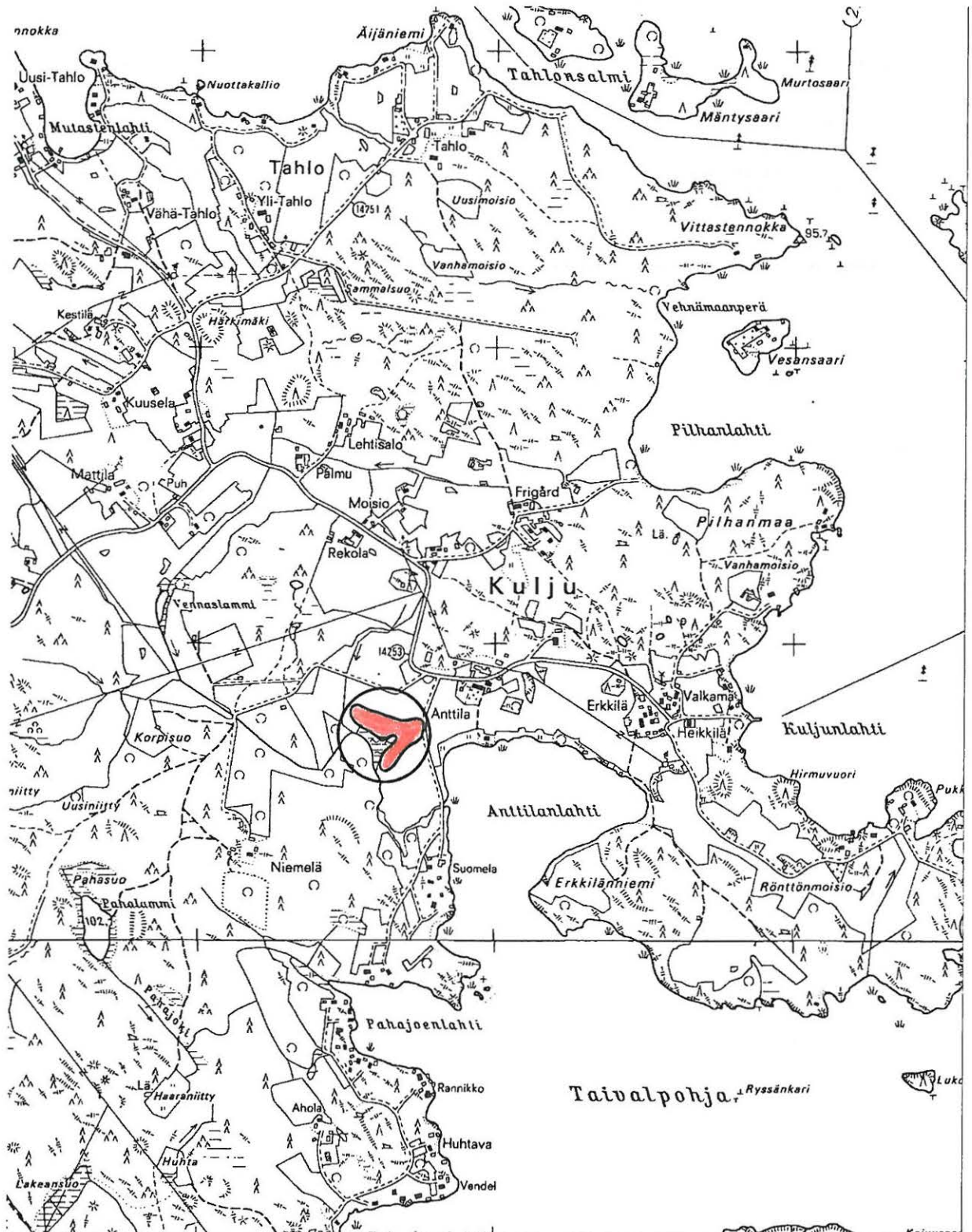
YLÖJÄRVI
ARKEOLOGINEN PERUSINVENTOINTI 2000

Anttila [29], kivikautinen asuinpaikka

Ote PerusCD:ltä Häme, versio 99 (Pk 2124 08 LÄNSI-TEISKO). Mk 1:20 000

X = 6840 57-80, Y = 2481 50-75, Z = n. 97,5-103 m mpy



 kivikautinen asuinpaikka

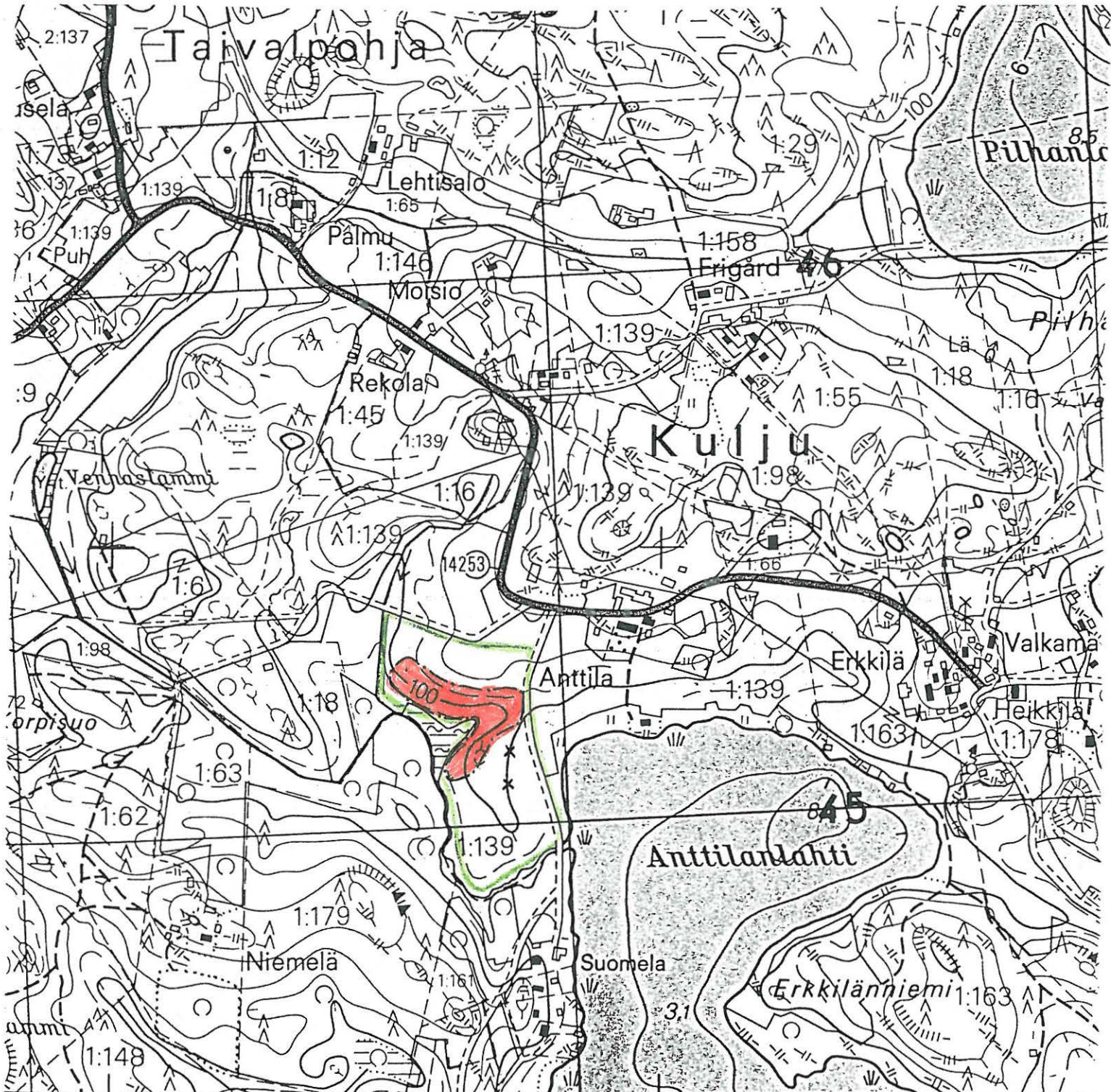


YLÖJÄRVI
ARKEOLOGINEN PERUSINVENTOINTI 2000

Anttila [29], kivikautinen asuinpaikka

Suurennos peruskartasta 2124 08 LÄNSI-TEISKO (Hki 1987). Mk 1:10 000

-  kivikautinen asuinpaikka  pintapoitimitun alueen raja
- × yksittäisen kvartsi-iskoksen löytöpaikka



2481

Nak = +15^v 23° 40'
2482
Nak = +49^v -25^m 20^s

4.2.5. Pohjankylä [30], kivikautinen asuinpaikka

Kunta:	Ylöjärvi
Kylä:	Pohja
Paikannimi:	Pohjankylä
Muinaisjäännöstyyppi:	asuinpaikat
Tyypin tarkenne:	-
Ajoitus:	kivikautinen
Rauhoitusluokka:	2 (ehdotus)
Tarkastus:	29.5.2000 Vadim Adel, apulaisena Riia Siltanen
Sijainti	
Peruskartta:	2124 04 MUTALA
Koordinaatit:	X = 6839 51-60
	Y = 2478 39-55
	Z = n. 99-103 m mpy
Koordinaattiselite:	ääripisteet
Etäisyystieto:	Mutalan koulusta 1,2 km ESE



116435 Pohjankylä [30]. Yleiskuva asuinpaikasta (alue A). W

Merkitty peruskartalle: ei merkitty

Maastomerkintä: ei merkintää

Hoito ja kunto:

Asuinpaikka sijaitsee pellolla ja sen kulttuurikerros on ainakin osittain tuhoutunut peltotöissä. Kohde voisi merkitä maastoon muinaisjäänöskylillä; muuten se ei vaadi hoitotoimenpiteitä.

Tila- ja omistajatiedot

Löytöalueen A länsiosa:

Kylä: Pohja

Tila (RN:o/nimi): 2:44 Pietilä

Omistaja: Toikkonen Juha
 Osoite: Pohjantie 171, 34140 MUTALA
 Kiinteistötunnus: 980-421-0002-0044

Löytöalueen A itäosa, löytöalueet B ja C:

Kylä: Pohja
 Tila (RN:o/nimi): 6:7 Viinikka
 Omistaja: Toikkonen Ari ja Teija
 Osoite: Otavalta 55, 34140 MUTALA
 Kiinteistötunnus: 980-421-0006-0007

Aiemmat tiedot: -
Aiemmat löydöt: -

Inventointilöydöt 2000: KM 32083 (kvartsi-iskoksia 18 kpl, kvartsiydin, pii-iskoksia 4 kpl, palanutta luuta 3 kpl)

Kartat: peruskarttaote 1:20 000, suurennos kaavoituksen pohjakartasta 1:5000

Negatiivit: 116435

Diat: 43950

Kohteen kuvaus ja inventointihavainnot:

Kivikautinen asuinpaikka hiesupellolla. Sijaitsee Näsijärven Mutalanlahden NE-rannalla, NW-SE-suuntaisen harjanteen loivalla lounaisrinteellä, Vesan ja Pietilän taloista n. 500 m S. Inventoinnin yhteydessä alueella tehtiin pintapoinmittausta, jossa todettiin kolme löytöaluetta. Löytörunsain, varsinaiseksi asuinpaikaksi tulkittu *alue A* on läntisin löytöalue, laajuudeltaan n. 180 m (NW-SE) x 50 m. Sen SW- ja NW-puolella kulkee mökkitie, etäisyys rannasta on 50-70 m. Kesämökkejä on rannalla tien SW-puolella. Asuinpaikan SE-puolella, pellon ja rannan välissä on koivumetsää. Asuinpaikalta poimittiin kvartsi- ja pii-iskoksia ja palanutta luuta.

Löytöalue B, josta tuli yksi kvartsi-iskos ja kvartsiydin, sijaitsee alempana, alue A:n itäreunasta n. 50 m ESE, melko tasaisella peltoniemekkeellä, 100 m:n korkeuskäyrän alapuolella, 70-80 m rannasta. Alueesta A n. 100 m itään, pellon lounaisreunalla, terassitasanteella, 100 m:n korkeuskäyrän yläpuolella on *alue C*, josta löytyi kaksi kvartsi-iskosta.

Ympäristö ja maasto: (ks. myös ed. kohta)

Asuinpaikka sijaitsee Näsijärven (95,4 m mpy) Mutalanlahden NE-rannalla, NW-SE-suuntaisen harjanteen loivalla lounaisrinteellä, Pohjankylän peltoalueella, Vesan ja Pietilän taloista ja kylätiestä n. 500 m S. Maasto viettää loivasti järveen. Rantavyöhykkeellä kasvaa koivikkoa.

Laajuusarvio ja perusteet: 180 m (NW-SE) x 50 m = n. 9000 m²; perusteena pintapoinmittalöytöjen levinneisyys ja maaston topografia.

Ehdotus suoja-alueeksi: löytöalue A, lakisäätäinen suoja-alue (2 m säteellä muinaisjäännöksen rajoista).

Suojelutoimenpiteet kentällä: -

Luokitusehdotus perusteluineen: Luokka 2. Osittain tuhoutunut kivikautinen asuinpaikka.

Havaintomahdollisuudet: hyvät

Tiedossa olevat maankäyttösuunnitelmat: ei tiedossa

Lähilöytöjä: Simola, Rantavainio [11], kivikautinen asuinpaikka, 0,8 km WNW.

Suosittelavat jatkotoimenpiteet: ks. kohta *Hoito ja kunto*


Muuta: -

YLÖJÄRVI
ARKEOLOGINEN PERUSINVENTOINTI 2000

Pohjankylä [30], kivikautinen asuinpaikka

Ote PerusCD:ltä Häme, versio 99 (Pk 2124 04 MUTALA). Mk 1:20 000




X = 6839 51-60, Y = 2478 39-55, Z = n. 99-103 m mpy

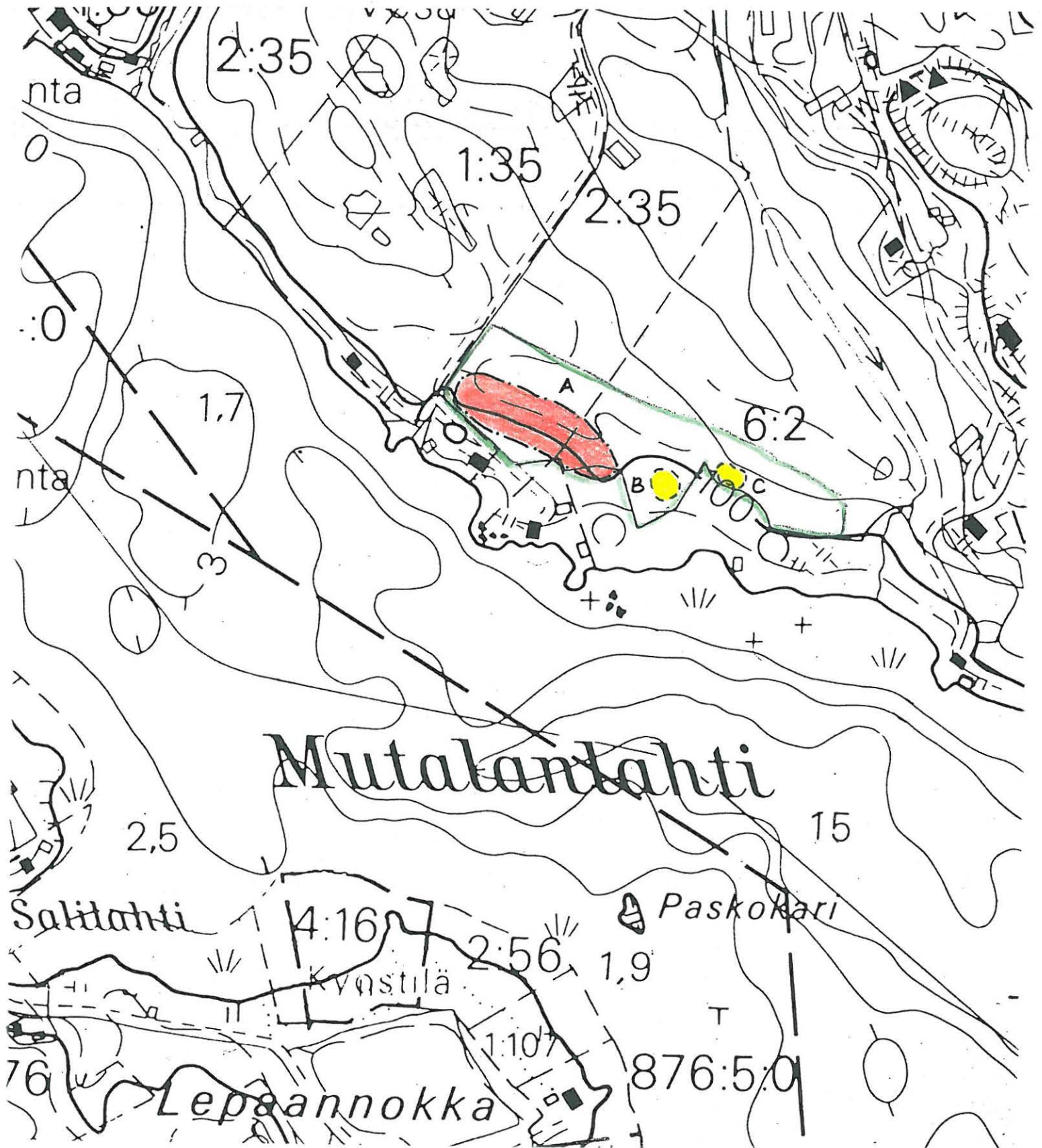
 kivikautinen asuinpaikka



YLÖJÄRVI
ARKEOLOGINEN PERUSINVENTOINTI 2000

Pohjankylä [30], kivikautinen asuinpaikka
Suurennos kaavoituksen pohjakartasta. Mk 1:5000

-  kivikautinen asuinpaikka  irtolöytöalue
-  pintapoitimitun alueen raja



4.2.6. Kotikallio [31], kivikautinen asuinpaikka

Kunta: Ylöjärvi
Kylä: Lakiala/Lempiäniemi
Paikannimi: Kotikallio
Muinaisjäännöstyyppi: asuinpaikat
Tyypin tarkenne: -
Ajoitus: kivikautinen
Rauhoitusluokka: 2 (ehdotus)
Tarkastus: 26.5.2000 Vadim Adel, apulaisena Riia Siltanen
Sijainti
 Peruskartta: 2124 04 MUTALA
 Koordinaatit: X = 6834 49-57
 Y = 2475 88-94
 Z = n. 105-112 m mpy
 Koordinaattiselite: ääripisteet
 Etäisyystieto: Ylöjärven kirkosta 7,2 km NNW



116433 Kotikallio [31]. Yleiskuva asuinpaikasta. N

Merkitty peruskartalle: ei merkitty

Maastomerkintä: ei merkintää

Hoito ja kunto:

Asuinpaikka sijaitsee pellolla, ja sen kulttuurikerros on ainakin osittain tuhoutunut peltotöissä. Kohde voisi merkitä maastoon muinaisjäännöskyltillä; muuten se ei vaadi hoitotoimenpiteitä.

Tila- ja omistajatiedot

Asuinpaikan keski- ja lounaisosa:

Kylä: Lakiala

Tila (RN:o/nimi): 1:191 Kotikallio

Omistaja: Partanen Heikki
 Osoite: Vanhankouluntie 371, 34110 LAKIALA
 Kiinteistötunnus: 980-410-0001-0191

Asuinpaikan koillisosa:

Kylä: Lempiäniemi
 Tila (RN:o/nimi): 2:15 Rinne
 Omistaja: Partanen Heikki
 Osoite: Vanhankouluntie 371, 34110 LAKIALA
 Kiinteistötunnus: 980-411-0002-0015

Aiemmat tiedot: kivikautinen irtolöytöpaikka
Aiemmat löydöt: KM 20511, kiviveitsi. Löyt. mv. Antti Partanen peltoa äestäessään v. 1959. Diar. 12.4.1979 (MV/AOA, kivikauden löytökortisto).

Inventointilöydöt 2000: KM 32084 (kvartsi-iskoksia ja -paloja 13 kpl)
Kartat: peruskarttaote 1:20 000, suurennos kaavoituksen pohjakartasta 1:5000
Negatiivit: 116433
Diat: 43949

Kohteen kuvaus ja inventointihavainnot:

Kivikautinen asuinpaikka hiesupellolla. Sijaitsee Takamaan kylän peltoalueella, ojanotkoon viettävällä etelä- ja eteläkaakkosrinteellä, heti Kotikallion talon itäpuolella, Viljakkalaan vievästä tiestä (nro 2773) 0,8 km NE, Tampere-Parkano -rautatiestä n. 0,5 km NE. Asuinpaikasta n. 300 m NW on pieni Lepojärvi. Asuinpaikasta n. 40 m SW on NW-SE-suuntainen oja, joka laskee Lepojärvestä Vähä Vahantajärveen (asuinpaikasta n. 750 m SE). Kotikallion pellolta on aiemmin löytynyt kiviveitsi KM 20511. Löytöpaikan koordinaatit Kansallismuseon löytöluettelon mukaan ovat: X = 6834 48, Y = 2475 96, Z = 105 m mpy, eli se sijaitsee talosta n. 100 m SE.

Inventoinnin yhteydessä tehtiin pintapöimintää pellolla. Kivikautisia asuinpaikkalöytöjä (kvartsi-iskoksia ja raaka-ainekappaleita) tuli peltokielekkeltä talon itäpuolelta, n. 70 m (SW-NE) x 50 m laajalta alueelta. Löytöjä on tullut mm. aivan pellon NW-reunasta, joten asuinpaikka jatkuu ilmeisesti jonkin verran pellon yläpuolelle, lännessä lähes talolle asti. Talo sijaitsee kallioisella kumpareella, jota voidaan pitää topografian perusteella asuinpaikan luonnollisena länsirajana. Myös asuinpaikan N-puolella on mäki, jolla sijaitsee toinen talo. Asuinpaikan koillisraja (yläraja) kulkee 112 m:n korkeuskäyrän paikkeilla. Asuinpaikan alarajana (etelärajana) on 105 m:n korkeuskäyrä; kaakkosraja noudattaa suurin piirtein tilanrajaa. Asuinpaikan koillisosan kautta kulkee NW-SE-suuntaisesti kylänraja.

Ympäristö ja maasto: (ks. myös ed. kohta)

Asuinpaikka sijaitsee nykyisten Näsijärven (95,4 m mpy) Vahantalahden ja Hämeenkyrön Lavajärven (71,7 m mpy) välisessä NW-SE-suuntaisessa notkossa, saman vesireitin varrella, kuin Jokipohjan [7] ja Kuuselan [10] asuinpaikat. Paikalla oli mesoliittisena aikana Näsijärveä laajaan Ancylysjärven ulappaan yhdistänyt pitkä, kapea ja monihaarainen salmi (Matisto & Virkkala 1964, 119, kuva 57). Ancylysjärven regression aikana kuroutunut Vähä Vahantajärvi (101,7 m mpy) on ilmeisesti alun perin ulottunut Kotikalliolle saakka (105 m:n korkeuskäyrän mukaan), ja asuinpaikka on sijainnut järven NW-perukassa. Ancylysjärven regression jälkeen

alueelle ovat kuroutuneet myös Lepojärvi (105,4 m mpy), Särkijärvi (105,3 m mpy), Hirvijärvi (102,9 m mpy).

Kohteen etäisyys Viljakkalaan vievästä tiestä (nro 2773) on 0,8 km NE, Tampere-Parkano – rautatiestä n. 0,5 km NE. Lepojärvi on asuinpaikasta n. 300 m NW, Vähä Vahantajärvi on asuinpaikasta n. 750 m SE, niitä yhdistävä oja on asuinpaikasta n. 40 m SW. Maasto on epätasaista, viettää ojanotkoon, joka on entistä vesijättömaata.

Laajuusarvio ja perusteet: n. 70 m (SW-NE) x 50 m = n. 3500 m²; perusteena pintapoimintalöytöjen levinneisyys ja maaston topografia.

Ehdotus suoja-alueeksi: lakisääteinen (2 m säteellä muinaisjäännöksen rajoista), lännessä pellonreunaan ja taloon saakka, koillisrajana on pellonreuna, kaakkoisrajana tilusraja, lounaisrajana kalliokieleke.

Suojelutoimenpiteet kentällä: maanomistajalle on kerrottu muinaisjäännöksestä ja sitä koskevista säännöistä.

Luokitusehdotus perusteluineen: Luokka 2. Osittain tuhoutunut kivikautinen asuinpaikka.

Havaintomahdollisuudet: hyvät

Tiedossa olevat maankäyttösuunnitelmat: ei tiedossa

Lähilöytöjä: Jokipohja [7], kivikautinen asuinpaikka, 2,0 km SE; Parosjärvi, kivikautinen irtolöytöpaikka, n. 2-2,5 km WSW.

Suosittelavat jatkotoimenpiteet: ks. kohta *Hoito ja kunto*

Muuta: -


Koekuopat: -

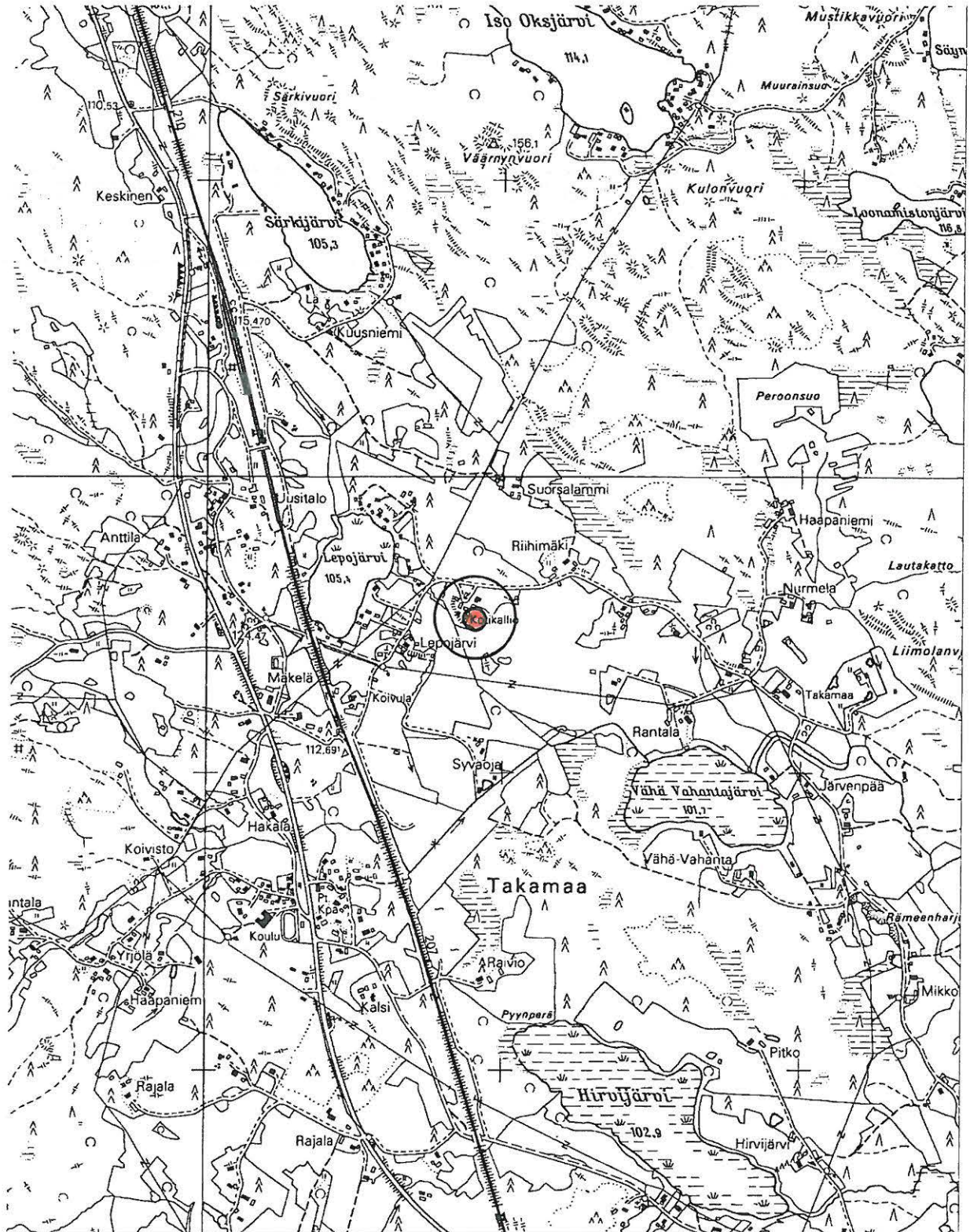
YLÖJÄRVI
ARKEOLOGINEN PERUSINVENTOINTI 2000

Kotikallio [31], kivikautinen asuinpaikka

Ote PerusCD:ltä Häme, versio 99 (Pk 2124 04 MUTALA). Mk 1:20 000


X = 6834 49-57, Y = 2475 88-94, Z = n. 105-112 m mpy

 kivikautinen asuinpaikka




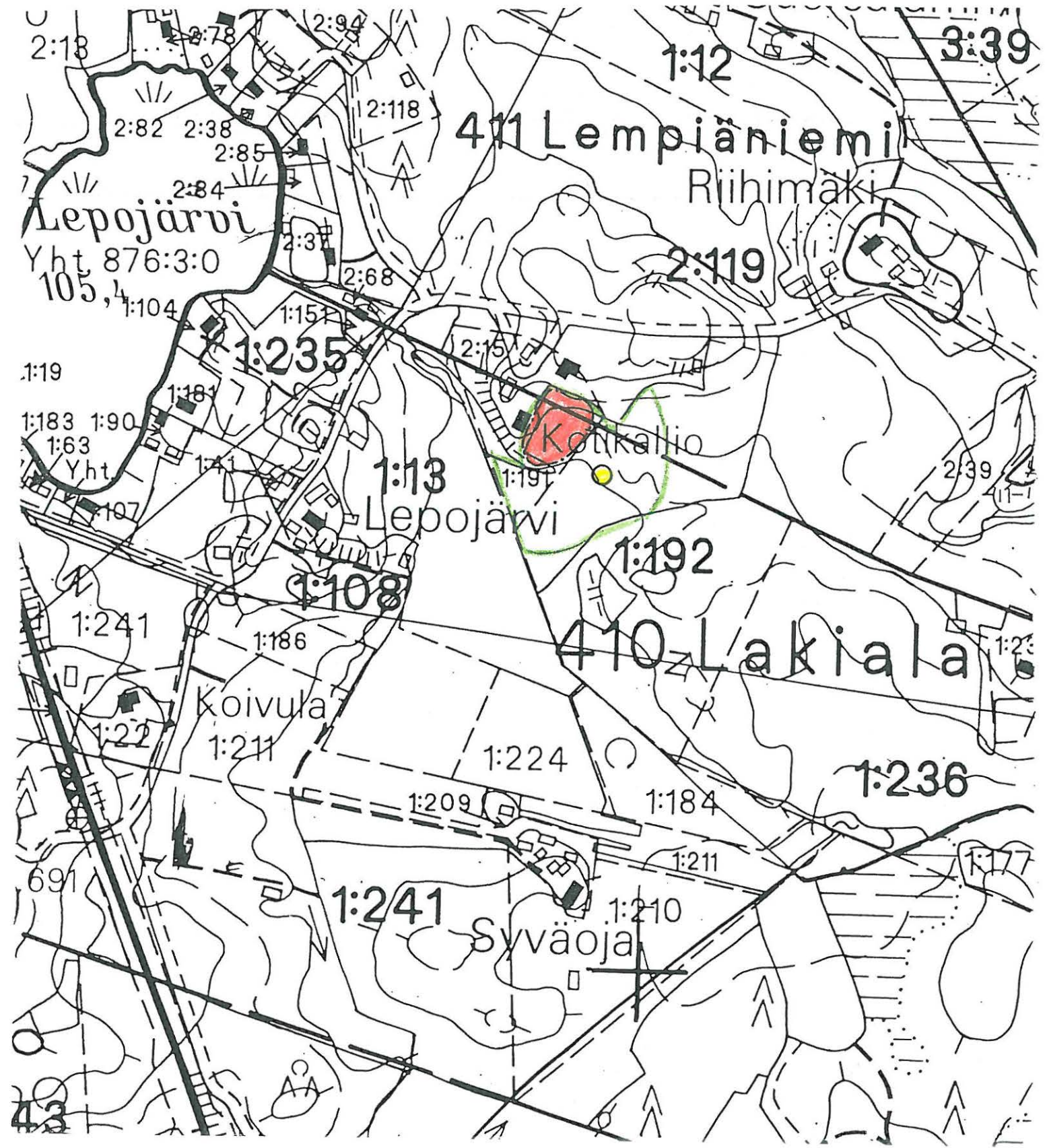
YLÖJÄRVI
ARKEOLOGINEN PERUSINVENTOINTI 2000

Kotikallio [31], kivikautinen asuinpaikka
Suurennos kaavoituksen pohjakartasta. Mk 1:5000

 kivikautinen asuinpaikka

 kiviveitsen KM 20511 löytöpaikka

 pintapöimitun alueen raja



4.2.7. Veittijärvi [32], kivikautinen asuinpaikka

Kunta: Ylöjärvi
Kylä: Mäkkylä
Paikannimi: Veittijärvi
Muinaisjäännöstyyppi: asuinpaikat
Tyypin tarkenne: -
Ajoitus: kivikautinen (mesoliittinen?)
Rauhoitusluokka: 2 (ehdotus)
Tarkastus: 17. ja 26.5.2000 Vadim Adel, apulaisena Riia Siltanen
Sijainti
 Peruskartta: 2124 04 MUTALA
 Koordinaatit: X = 6830 67-70
 Y = 2478 90-94
 Z = 124-126 m mpy
 Koordinaattiselite: ääripisteet
 Etäisyystieto: Ylöjärven kirkosta 2,8 km NNE



116420 Veittijärvi [32]. Yleiskuva asuinpaikasta. SE

Merkitty peruskartalle: ei merkitty

Maastomerkintä: ei merkintää

Hoito ja kunto:

Asuinpaikan kulttuurikerros on ainakin osittain tuhoutunut peltotöissä. Kohde voisi merkitä maastoon muinaisjäännöskyltillä; muuten se ei vaadi hoitotoimenpiteitä.

Tila- ja omistajatiedot

Kylä: Mäkkylä
Tila (RN:o/nimi): 1:378 Puistoviettola
Omistaja: Ylöjärven kunta

Osoite: PL 22, 33471 YLÖJÄRVI
 Kiinteistötunnus: 980-416-0001-0378

Aiemmat tiedot: kivikautinen irtolöytöpaikka
Aiemmat löydöt: HM 1352:13, liuskekeihäänkärki. Löyt. Olavi Tomppila Veittijärven rannalta, n. 30-40 m rannasta, ojaa kaivaessaan 17.8.1933 (MV/AOA, kivikauden löytökortisto; TMMY, HM:n löytöluettelo).

Inventointilöydöt 2000: KM 32085 (kvartsikaavin, kvartsi-iskoksia 6 kpl, hioimenpala)
Kartat: peruskarttaote 1:20 000, ote kaavoituksen pohjakartasta 1:2000
Negatiivit: 116420
Diat: -

Kohteen kuvaus ja inventointihavainnot:

Suhteellisen pienikokoinen (n. 40 x 30 m) kivikautinen asuinpaikka hiesupellolla ja metsän laidalla, loivalla kaakkoisrinteellä. Sijaitsee n. 1,1 x 0,5 km kokoisen Veittijärven pohjoisrannalla, vesirajasta n. 80 m, n. 40 (NW-SE) x 20 m kokoisen haapoja ja koivuja kasvavan peltosaarekkeen NE-puolella, rantaa pitkin kulkevasta SW-NE-suuntaisesta tiestä n. 15-20 m NW, Veittolan talosta 140 m SE. Rantatie on ihan uusi, sen pinta on kivimurskaa. Asuinpaikasta 50 m SW kulkee NNW-SSE-suuntainen talosta rantaan vievä koivukuja. Pellolle on levitetty hiekkaa ja istutettu taimia. Pellon N- ja NE-puolella on sekametsää.

Inventoinnin yhteydessä tehtiin pintapöimintää pelloilla ja tutkittiin tienleikkaukset järven W- ja N-rannalla. Kivikautisia asuinpaikkalöytöjä (KM 32085:2-4, kvartsikaavin, kvartsi-iskoksia, hioimenpala) tuli saarekkeen ja pellon koillisreunan väliseltä alueelta, 125 m:n korkeuskäyrän molemmilta puolilta. Saarekkeelle ja metsänreunalle tehtiin koekuoppia, yhdestä niistä, pellon reunasta 7,5 m NE, löytyi kvartsi-iskos (KM 32085:1). Tämän perusteella asuinpaikka jatkuu jonkin verran pellon NE-puolelle ja sen todennäköinen laajuus on n. 40 m (SW-NE) x 30 m. Saman pellon SW-reunalta, koivukujan vierestä, rannasta 50-70 m, löytyi palanut luu ja piiskos (ei luetteloitu), jotka eivät liity kivikautiseen asuinpaikkaan, vaan todennäköisemmin historiallisen ajan toimintaan.

Ympäristö ja maasto: (ks. myös ed. kohta)

Asuinpaikka sijaitsee Ylöjärven keskustasta n. 3 km pohjoiseen, Veittijärven pohjoisrannalla, vesirajasta n. 80 m, rantaa pitkin kulkevasta SW-NE-suuntaisesta tiestä n. 15-20 m NW, Veittolan talosta 140 m SE. Noin 1,1 km (SW-NE) x 0,5 km kokoinen Veittijärvi (116,6 m mpy) sijaitsee Viljakkalaan vievän tien (nro 2773) ja Kuruntien (nro 330) välissä ja laskee pohjoiseen, Vahantajokeen.

Laajuusarvio ja perusteet: n. 40 m (SW-NE) x 30 m = n. 1200 m²; perusteena pintapöimintälöytöjen levinneisyys, koekuopitus ja maaston topografia.

Ehdotus suoja-alueeksi: lakisääteinen (2 m säteellä muinaisjäännöksen rajoista)

Suojelutoimenpiteet kentällä: -

Luokitusehdotus perusteluineen: Luokka 2. Osittain tuhoutunut kivikautinen asuinpaikka.

Havaintomahdollisuudet: kohtuulliset

Tiedossa olevat maankäyttösuunnitelmat: ei tiedossa

Lähilöytöjä: Vahantapohja, kivikautinen irtolöytöpaikka, 2,1 km NE; Rantavainio [20] ja Törmävainio [21], kivikautisia asuinpaikkoja, 2,3 km NE.

Suosittelavat jatkoimenpiteet: ks. kohta *Hoito ja kunto*

Muuta: -

KoekuopatKoekuoppa 1

Sijainti: peltosaarekkeella, pellon reunasta 6 m W

Mitat: 45 x 45 cm. Syvyys 50 cm.

Stratigrafia: turve 0-7 cm; keskiruskea hieno multa 7-26 cm; puhdas vaaleankeltainen hieta 26-50 cm.

Ei löytöjä.

Koekuoppa 2

Sijainti: pellon itäpuolella metsikössä, pellon reunasta 7,5 m, metsänkulmasta 28 m NW.

Mitat: 50 x 40 cm (W-E-suuntainen). Syvyys 35 cm.

Stratigrafia: turve 0-6 cm; ruskehtavanvaaleanharmaa hiesu 6-16 cm; puhdas vaaleanharmaa savi 16-35 cm.

Löydöt: yksi kvartsi-iskos hiesukerroksesta.

Koekuoppa 3

Sijainti: kk 2:sta SE, mäen rinteellä, pellon reunasta 10 m, tien N-reunasta 13,5 m.

Mitat: 45 x 45 cm. Syvyys 38 cm.

Stratigrafia: turve 0-5 cm; ruskeanharmaa maa 5-20 cm; puhdas vaaleanruskea hieta 20-38 cm.

Ei löytöjä.

Koekuoppa 4

Sijainti: pellon NE-reunasta 6 m, sen N-kulmasta n. 10 m.

Mitat: 40 x 40 cm. Syvyys 40 cm.

Stratigrafia: turve 0-7 cm; ruskeantummanharmaa maa 7-20 cm; puhdas keltainen/harmaankeltainen hieta 20-40 cm.

Ei löytöjä.

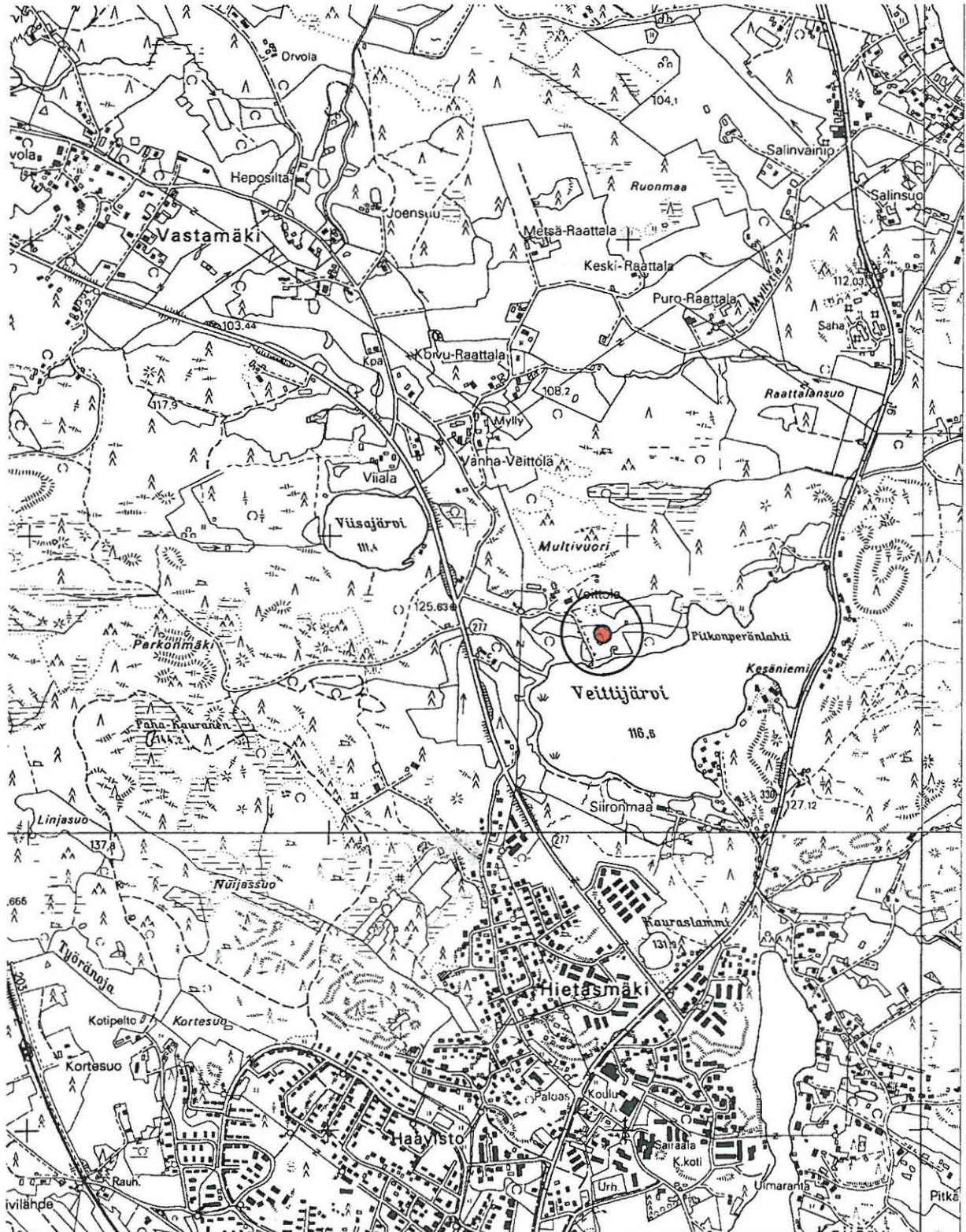
YLÖJÄRVI
ARKEOLOGINEN PERUSINVENTOINTI 2000

Veittijärvi [32], kivikautinen asuinpaikka

Ote PerusCD:ltä Häme, versio 99 (Pk 2124 04 MUTALA). Mk 1:20 000

X = 6830 67-70, Y = 2478 90-94, Z = 124-126 m mpy

● kivikautinen asuinpaikka



YLÖJÄRVI
ARKEOLOGINEN PERUSINVENTOINTI 2000

Veittijärvi [32], kivikautinen asuinpaikka
Ote kaavoituksen pohjakartasta. Mk 1:2000

- kivikautinen asuinpaikka
 koekuoppa ja sen nro
 tarkastetun/pintapöimitun alueen raja



Veittijärvi

116.6



4.2.8. Otavanniemi [33], kivikautinen asuinpaikka

Kunta: Ylöjärvi
Kylä: Lakiala
Paikannimi: Otavanniemi
Muinaisjäännöstyyppi: asuinpaikat
Tyypin tarkenne: -
Ajoitus: kivikautinen (keski- tai myöhäisneoliittinen)
Rauhoitusluokka: 2 (ehdotus)
Tarkastus: 8.-9.5.2000 Vadim Adel, apulaisena Riia Siltanen
Sijainti
Peruskartta: 2124 07 LEMPIÄNIEMI
Koordinaatit: X = 6835 29
Y = 2483 32
Z = n. 100-105 m mpy
Koordinaattiselite: keskipiste
Etäisyystieto: Ylisen vesitornista 3,7 km ESE



116404 Otavanniemi [33]. Yleiskuva asuinpaikasta. NE

Merkitty peruskartalle: ei merkitty

Maastomerkintä: ei merkintää

Hoito ja kunto:

Asuinpaikka-alue kasvaa sekametsää, luonnonympäristö on säilynyt suhteellisen hyvin. Alueella on tehty jotain maatöitä (vesijohto- tms. töitä), joissa osa asuinpaikasta (ehkä neljäsosa) on tuhoutunut. Kohde voisi merkitä maastoon muinaisjäännöskyltillä; muuten se ei vaadi hoitotoimenpiteitä.

Tila- ja omistajatiedot

Kylä: Lakiala

Tila (RN:o/nimi): 1:243 Pimeäsalmi
 Omistaja: Pimee Oy
 Osoite: Pimeesalmentie 15, 34130 YLINEN
 Kiinteistötunnus: 980-410-0001-0243

Aiemmat tiedot: -
Aiemmat löydöt: -

Inventointilöydöt 2000: KM 32086 (keramiikkaa 1 kpl, kvartsi-iskoksia 5 kpl, palanutta luuta 20 kpl)

Kartat: peruskarttaote 1:20 000, suurennos peruskartasta 1:5000

Negatiivit: 116404

Diat: 43928

Kohteen kuvaus ja inventointihavainnot:

Kivikautinen asuinpaikka sekametsää kasvavalla rantaterassilla. Sijaitsee Lempiäniemestä koilliseen, Näsijärveen pistävän n. 500 m (WSW-ENE) x 200 m kokoisen Otavanniemen etelärannalla, niemen itäkärjestä n. 150 m WSW, kärjelle vievästä Otavannokanpolku – nimisestä mökkitiestä n. 50 m SE. Tien päässä sijaitsee uusi huvila (ei peruskartalla), vanhasta kesämökistä n. 20 m SW, korkeampana loivalla rinteellä.

Asuinpaikka sijaitsee terassitasanteella n. 100 ja 105 m:n korkeuskäyrien välissä. Sen koko on n. 40 (SW-NE) x 20 m. Maaperä on hiekkaa, aluskasvillisuutena on mustikkaa ja sammalta. Terassilla kulkee rantaa pitkin n. 5 m leveä puuton kaista, jolla on ilmeisesti tehty vesijohtotms. maatöitä, ehkä muutama vuosi sitten. Suuri osa asuinpaikasta (ehkä neljäsosa) on tuhoutunut näissä maatöissä. Rantarinne on melko jyrkkä ja kivikkoisen, kasvaa mänty- ja kuusivaltaista sekametsää. Sen juurella kulkee rantaa pitkin polku. Asuinpaikan yläpuolella (N-puolella) maasto muuttuu tasaisemmaksi, kasvillisuus haapavaltaiseksi ja maaperä hiesuksi. Lähempänä tietä alkaa taas jyrkempi rinne. Asuinpaikan SW-rajalla terassitasanne loppuu ja alkaa jyrkempi rinne; (vesijohto?)linja kääntyy täällä rantaa kohti. Asuinpaikan koillisrajana on pieni notko.

Inventoinnin yhteydessä alueella tehtiin koekuopitusta (ks. *Koekuopat*). Koekuoppa 1:stä, kellertävänvaaleanharmaasta hiekkakerroksesta tuli kivikautisia asuinpaikkalöytöjä: keramiikkaa, kvartsi-iskoksia, runsaasti palanutta luuta (KM 32086:1-3). Asuinpaikasta n. 55 m ENE, huvilan eteläpuolelta koekuopasta löytyi yksittäinen kvartsi-iskos (KM 32086:4).

Ympäristö ja maasto: (ks. myös ed. kohta)

Asuinpaikka sijaitsee Lempiäniemestä koilliseen, Näsijärveen pistävän n. 500 m (WSW-ENE) x 200 m kokoisen Otavanniemen etelärannalla, niemen itäkärjestä n. 150 m WSW, kärjelle vievästä Otavannokanpolku – nimisestä mökkitiestä n. 50 m SE. Näsijärven vedenpinnan korkeus on 95,4 m mpy. Otavanniemen eteläpuolella, n. 140 m leveän salmen toisella puolella on Pikku-Otava –niminen saari. Alueella on melko tiheää kesämökkiasutusta, paitsi Otavanniemen etelärannalla.

Laajuusarvio ja perusteet: n. 40 (SW-NE) x 20 m = n. 800 m²; perusteena koekuopitus ja maaston topografia.

Ehdotus suoja-alueeksi: lakisääteinen (2 m säteellä muinaisjäänneksen rajoista)

Suojelutoimenpiteet kentällä: -

Luokitusehdotus perusteluineen: Luokka 2. Osittain tuhoutunut kivikautinen asuinpaikka.

Havaintomahdollisuudet: hyvät

Tiedossa olevat maankäyttösuunnitelmat: ei tiedossa

Lähilöytöjä: Marttilanperä [13], kivi-kautinen asuinpaikka, 2 km SW.

Suosittelvat jatkotoimenpiteet: ks. kohta *Hoito ja kunto*

Muuta: -

Koekuopat

Koekuoppa 1

Sijainti: rantarinteen yläosassa, rannasta 26 m, asuinpaikan SW-rajasta n. 25 m, NE-rajasta n. 15 m, pienen niemekkeen kohdalla, n. 100 m:n korkeuskäyrällä, Otavannokassa olevasta huvilasta 107 m WSW, tien itäpäästä 100 m.

Mitat: n. 40 x 40 cm. Syvyys 50 cm.

Stratigrafia: turve ja tummanharmaa maa 0-15 cm; kellertävänvaaleanharmaa hiekka 15-50 cm; iso kivi pohjassa.

Löydöt: keramiikkaa, kvartsi-iskoksia ja palanutta luuta hiekkakerroksesta, heti turpeen alta.

Koekuoppa 2

Sijainti: koekuoppa 1:stä 13 m suuntaan 393 g, (vesijohto?)kaivannon linjan toisella puolella, samalla terassitasanteella.

Mitat: n. 45 x 45 cm. Syvyys 35 cm.

Stratigrafia: turve 0-8 cm; vaaleanharmaa hiekansekainen hiesu 8-35 cm.

Ei löytöjä.

Koekuoppa 3

Sijainti: huvilasta 35 m suuntaan 196 g, suurin piirtein samalla korkeudella, kuin asuinpaikka, pihapiirin ja rannan välissä, pienellä kallioisella niemekkeellä.

Mitat: n. 30 x 30 cm. Syvyys 35 cm.

Stratigrafia: turve 0-10 cm; keltainen hiekka 10-25 cm; vaaleanharmaa siltti 25-35 cm.

Löydöt: yksi kvartsi-iskos keltaisesta hiekasta.

Koekuoppa 4

Sijainti: kk 3:stä 5 m N.

Mitat: n. 35 x 35 cm. Syvyys 42 cm.

Stratigrafia: turve 0-10 cm; keltainen hiekka 10-35 cm; vaaleanharmaa siltti 35-42 cm.

Ei löytöjä.

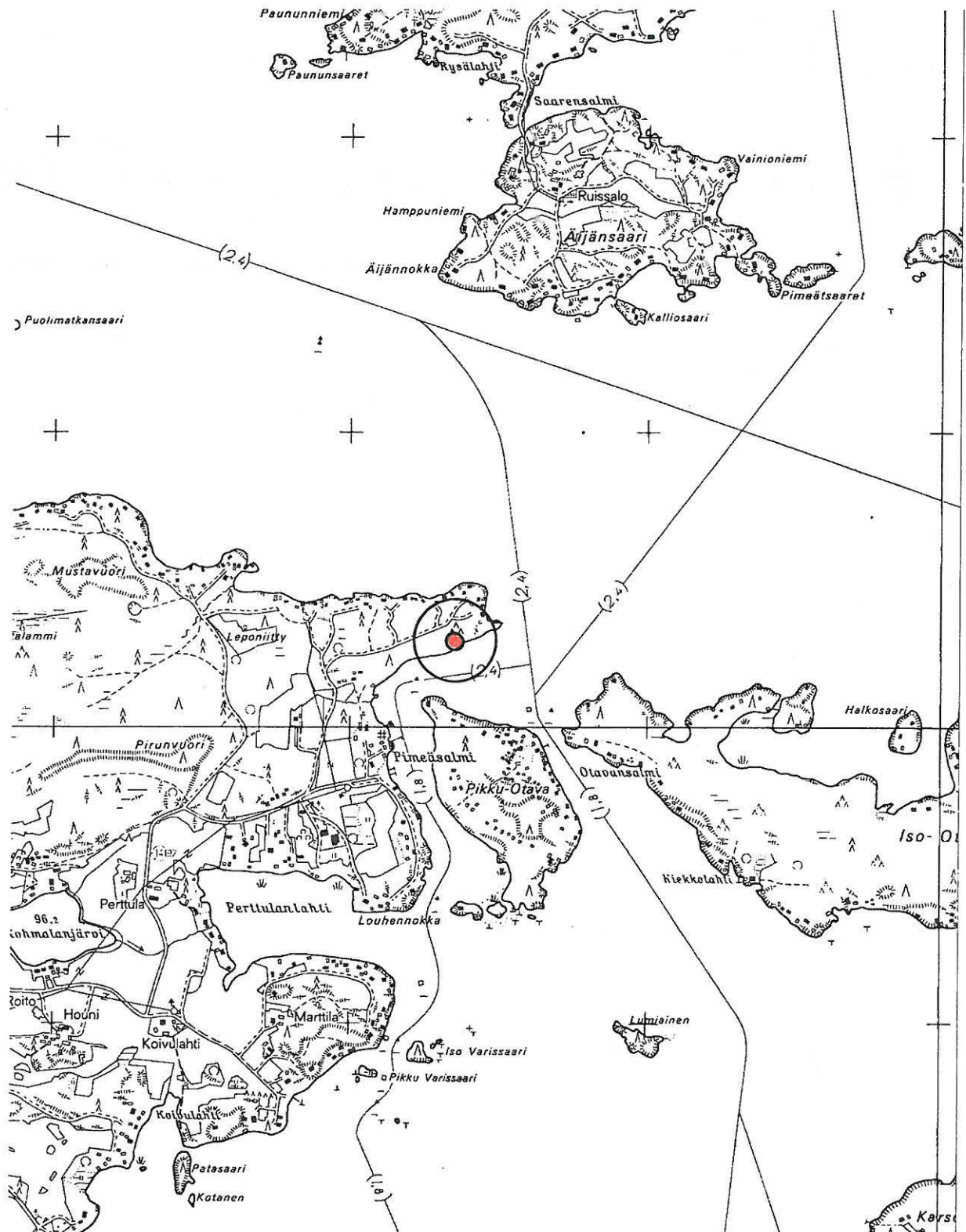
YLÖJÄRVI
ARKEOLOGINEN PERUSINVENTOINTI 2000

Otavanniemi [33], kivikautinen asuinpaikka

Ote PerusCD:ltä *Häme, versio 99* (Pk 2124 07 LEMPIÄNIEMI). Mk 1:20 000

X = 6835 29, Y = 2483 32, Z = n. 100-105 m mpy

● kivikautinen asuinpaikka

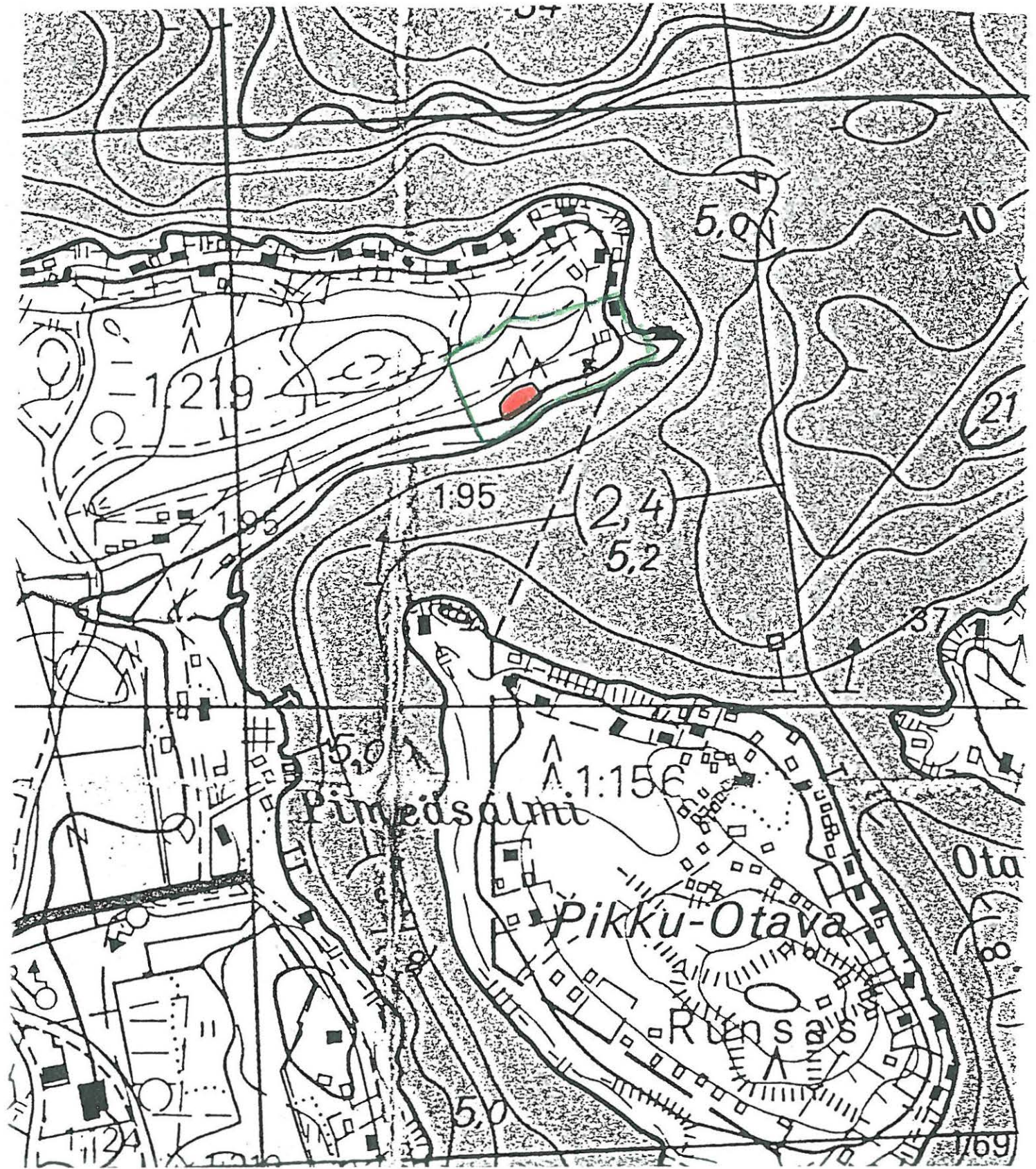


YLÖJÄRVI
ARKEOLOGINEN PERUSINVENTOINTI 2000

Otavanniemi [33], kivikautinen asuinpaikka

Suurennos peruskartasta 2124 07 LEMPIÄNIEMI (Hki 1987). Mk 1:5000

- kivikautinen asuinpaikka — tarkastetun alueen raja
 × yksittäisen kvartsi-iskoksen löytöpaikka



4.2.9. Runsas [34], kivikautinen asuinpaikka

Kunta: Ylöjärvi
Kylä: Runsas
Paikannimi: Runsas
Muinaisjäännostyyppi: asuinpaikat
Tyypin tarkenne: -
Ajoitus: kivikautinen
Rauhoitusluokka: 2 (ehdotus)
Tarkastus: 30.5.2000 Vadim Adel, apulaisena Riia Siltanen
Sijainti
 Peruskartta: 2124 07 LEMPIÄNIEMI
 Koordinaatit: X = 6833 30-34
 Y = 2481 33-45
 Z = n. 100 m mpy
 Koordinaattiselite: ääripisteet
 Etäisyystieto: Ylöjärven kirkosta 6,2 km NE



116439 Runsas [34]. Yleiskuva. Taustalla Näsijärveä. NW

Merkitty peruskartalle: ei merkitty

Maastomerkintä: ei merkintää

Hoito ja kunto:

Asuinpaikka sijaitsee pellolla, ja sen kulttuurikerros on ainakin osittain tuhoutunut peltotöissä. Kohde voisi merkitä maastoon muinaisjäänöskyltillä; muuten se ei vaadi hoitotoimenpiteitä.

Tila- ja omistajatiedot

Kylä: Runsas

Tila (RN:o/nimi): 1:297 Runsas

Omistaja: Uusitalo Veikko

Osoite: Runsaantie 64, 34130 YLINEN
 Kiinteistötunnus: 980-424-0001-0297

Aiemmat tiedot: -
Aiemmat löydöt: -

Inventointilöydöt 2000: KM 32087 (kvartsikaapimen pala, kvartsi-iskoksia 8 kpl)
Kartat: peruskarttaote 1:20 000, suurennos kaavoituksen pohjakartasta
 1:5000
Negatiivit: 116439
Diat: 43954

Kohteen kuvaus ja inventointihavainnot:

Kivikautinen asuinpaikka hiesupellolla, rantaterassilla. Sijaitsee Runsaan talon peltoalueella, Lempiäniemen eteläpuolella, talosta 200 m SW, pellon eteläreunalla, Näsijärven Laakonselän pohjoisrannalla, pienellä niemekkeellä. Etäisyys vesirajasta on n. 20 m. Rantarinne on melko jyrkkä, kasvaa haapavaltaista lehtipuumetsikköä. Asuinpaikan W-puolella rantavyöhykkeellä on kesämökkitontteja. Inventoinnin yhteydessä alueella tehtiin pintapointintaa. Kivikautisia asuinpaikkalöytöjä (kvartsiesine ja -iskoksia) tuli n. 120 m (W-E) x 40 m laajalta alueelta, 100 m:n korkeuskäyrän molemmilta puolilta.

Ympäristö ja maasto: (ks. myös ed. kohta)

Asuinpaikka sijaitsee Runsaan talon peltoalueella, Lempiäniemen eteläpuolella, talosta 200 m SW, pellon eteläreunalla, Näsijärven (95,4 m mpy) Laakonselän pohjoisrannalla, pienellä niemekkeellä. Peltoalue on hyvin tasaista, sen eteläreunalla maasto viettää loivasti järveen.

Laajuusarvio ja perusteet: n. 120 m (W-E) x 40 m = n. 4800 m²; perusteena pintapointintalöytöjen levinneisyys ja maaston topografia.

Ehdotus suoja-alueeksi: lakisääteinen (2 m säteellä muinaisjäänneksen rajoista)

Suojelutoimenpiteet kentällä: -

Luokitusehdotus perusteluineen: Luokka 2. Osittain tuhoutunut kivikautinen asuinpaikka.

Havaintomahdollisuudet: hyvät

Tiedossa olevat maankäyttösuunnitelmat: ei tiedossa

Lähilöytöjä: Vyhtylänniemi [23], kivikautinen asuinpaikka, 600 m SE.

Suosittelavat jatkotoimenpiteet: ks. kohta *Hoito ja kunto*

Muuta: -

Koekuopat: -

YLÖJÄRVI
ARKEOLOGINEN PERUSINVENTOINTI 2000

Runsas [34], kivikautinen asuinpaikka

Ote PerusCD:ltä Häme, versio 99 (Pk 2124 07 LEMPIÄNIEMI). Mk 1:20 000

X = 6833 30-34, Y = 2481 33-45, Z = n. 100 m mpy

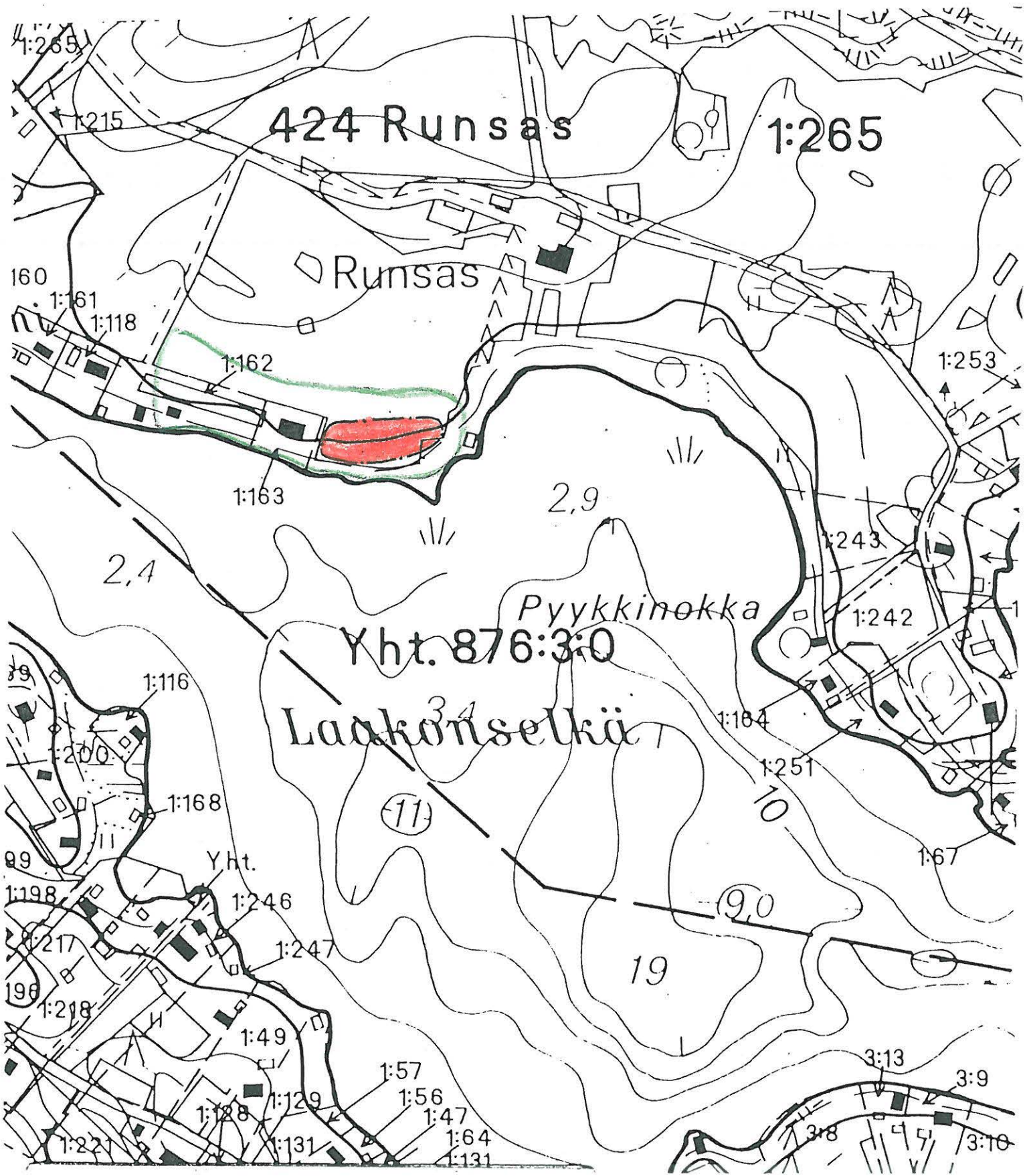
● kivikautinen asuinpaikka



YLÖJÄRVI
ARKEOLOGINEN PERUSINVENTOINTI 2000

Runsas [34], kivikautinen asuinpaikka
Suurennos kaavoituksen pohjakartasta. Mk 1:5000

 kivikautinen asuinpaikka  tarkastetun/pintapoimitun alueen raja



4.2.10. Harvassalo [35], kivikautinen asuinpaikka

Kunta:	Ylöjärvi
Kylä:	Lakiala/Lempiäniemi/Runsas
Paikannimi:	Harvassalo
Muinaisjäänöstyyppi:	asuinpaikat
Tyypin tarkenne:	-
Ajoitus:	kivikautinen (keski- tai myöhäisneoliittinen)
Rauhoitusluokka:	1 (ehdotus)
Tarkastus:	25.5.2000 Vadim Adel, apulaisena Riia Siltanen
Sijainti	
Peruskartta:	2124 07 LEMPIÄNIEMI
Koordinaatit:	X = 6833 22
	Y = 2486 72
	Z = n. 100 m mpy
Koordinaattiselite:	keskipiste
Etäisyystieto:	Ylöjärven kirkosta 9,7 km NE



116432 Harvassalo [35]. Yleiskuva asuinpaikasta. Linjakeppi kuvan keskellä on koekuoppa 2:n kohdalla. W

Merkitty peruskartalle: ei merkitty

Maastomerkintä: ei merkintää

Hoito ja kunto:

Asuinpaikka sijaitsee saarella, mäntymetsässä. Kohde on erittäin hyvin säilynyt. Se voidaan merkitä maastoon muinaisjäänöskyltillä, muuten hoitotoimenpiteitä ei tarvita.

Tila- ja omistajatiedot

Kylä: Yht.

Tila (RN:o/nimi): 878:10:0

Omistaja: -
 Osoite: -
 Kiinteistötunnus: 980-878-0010-0000

Aiemmat tiedot: -
Aiemmat löydöt: -

Inventointilöydöt 2000: KM 32088 (keramiikkaa 2 kpl, kvartsi-iskoksia 4 kpl, palanutta luuta 85 kpl)

Kartat: peruskarttaote 1:20 000, suurennos peruskartasta 1:10 000

Negatiivit: 116432

Diat: 43948

Kohteen kuvaus ja inventointihavainnot:

Asuinpaikka sijaitsee Harvassalon saaren NE-osassa, Ylöjärven itärajan tuntumassa, mäen W-puoleisella tasanteella, loivalla etelärinteellä ja tasaisella maalla. Alue kasvaa mäntymetsää, aluskasvillisuutena sammalta, puolukkaa ja mustikkaa. Rannalla on monin paikoin kalliopaljastumia ja suuria kiviä, mäntyjen lisäksi kasvaa pensaikkaa. Asuinpaikan koko on n. 50 x 50 m. Sen etelärajana on huuhtoutumiskivikon yläraja ja jonkinlainen terassinreuna 97,5 m:n korkeuskäyrää jonkin verran korkeamana, vesirajasta n. 20 m. Lännessä asuinpaikkatasanteen raja ei ole niin selkeä, maasto laskee loivasti notkelmaan. Asuinpaikan itäpuolella alkaa jyrkempi kivikkoinen rinne (mäen lounaisrinne). Asuinpaikan pohjoisraja kulkee todennäköisesti n. 100 m:n korkeuskäyrän paikkeilla, pohjoisrannasta 20-30 m. Asuinpaikan halki kulkee W-E-suuntainen polku. Saaren itäkärjessä, asuinpaikasta n. 80 m E, on navigointimerkki, joka on samalla myös Ylöjärven ja Tampereen rajamerkki.

Inventoinnin yhteydessä alueelle kaivettiin koekuoppia. Kahdesta asuinpaikan eteläosaan, loivalle etelärinteelle kaivetusta koekuopasta tuli kivikautisia asuinpaikkalöytöjä (keramiikkaa, kvartsi-iskoksia, runsaasti palanutta luuta). Kulttuurikerros on vaaleanharmaata tai keltaista hiekkaa, joka sisältää hiilenmurua, palaneita kiviä ja asuinpaikkalöytöjä; vahvuus n. 20-35 cm. Koekuoppa 2:sta 12 m suuntaan 285 g havaittiin pyöreä kuoppa, joka saattaa liittyä asuinpaikkaan. Kuopan halkaisija on vähän yli 1 m, syvyys n. 30 cm.

Ympäristö ja maasto: (ks. myös ed. kohta)

Harvassalo –niminen saari sijaitsee keskellä Näsijärveä (95,4 m mpy), sen länsirannasta 2,6 km, itärannasta (Teiskon rannasta) 1,1 km. Kunnanraja kulkee NNW-SSE-suuntaisesti saaren koillispään kautta. Saari on kooltaan n. 600 m (WSW-ENE) x 100-200 m, kasvaa mäntykangasta. Saarella on kolme mäkeä, sen W-, NE- ja S-osissa, ja niiden välissä on notkelmia. Rannat ovat kalliioisia ja kivikkoisia, maaperä on hiekkaa. Harvassalo on ilmeisesti suosittu kalastajien pysähdyspaikka.

Laajuusarvio ja perusteet: n. 50 x 50 m = n. 2500 m²; perusteena koekuopitus ja maaston topografia.

Ehdotus suoja-alueeksi: lakisääteinen (2 m säteellä muinaisjäännöksen rajoista)

Suojelutoimenpiteet kentällä: -

Luokitusehdotus perusteluineen: Luokka 1. Erittäin hyvin säilynyt kivikautinen asuinpaikka lähes koskemattomassa luonnonympäristössä.

Havaintomahdollisuudet: hyvät

Tiedossa olevat maankäyttösuunnitelmat: ei tiedossa

Lähilöytöjä:

Suosittelavat jatkotoimenpiteet: ks. kohta *Hoito ja kunto*

Muuta: -

Koekuopat:

Koekuoppa 1

Sijainti: loivalla etelärinteellä, rantakivikosta ja terassinreunasta 11-12 m N.

Mitat: 40 x 40 cm. Syvyys 45 cm.

Stratigrafia: turve 0-10 cm; vaaleanharmaa podsoli 10-17 cm; keltainen hiekka 17-30 cm; keltainen sora 30-45 cm.

Löydöt: yksi kvartsi-iskos keltaisesta hiekasta (KM 32088:1).

Koekuoppa 2

Sijainti: loivalla etelärinteellä, kk 1:sta 6,5 m NE, saaren itäkärjessä olevasta navigointimerkistä 87 m suuntaan n. 285 g, etelärannasta 33 m.

Mitat: 40 x 40 cm. Syvyys 60 cm.

Stratigrafia: turve 0-10 cm; vaaleanharmaa hieno hiekka 10-20 cm; keltainen hiekka 20-47 cm; kellertävä karkea hiekka tai sora 47-60 cm.

Löydöt: 10-45 cm:n syvyydestä: keramiikkaa 2 kpl, kvartsi-iskoksia 3 kpl, palanutta luuta 85 kpl (KM 32088:2-4), palaneita kiviä, hiilenmurua.

Koekuoppa 3

Sijainti: kk 2:sta 20 m suuntaan 89 g

Mitat: 40 x 40 cm. Syvyys 30 cm.

Stratigrafia: turve 0-8 cm; podsoli 8-16 cm; keltainen/tummankeltainen hiekka, joka muuttuu vaaleankeltaiseksi 16-30 cm; pohjassa iso kivi.

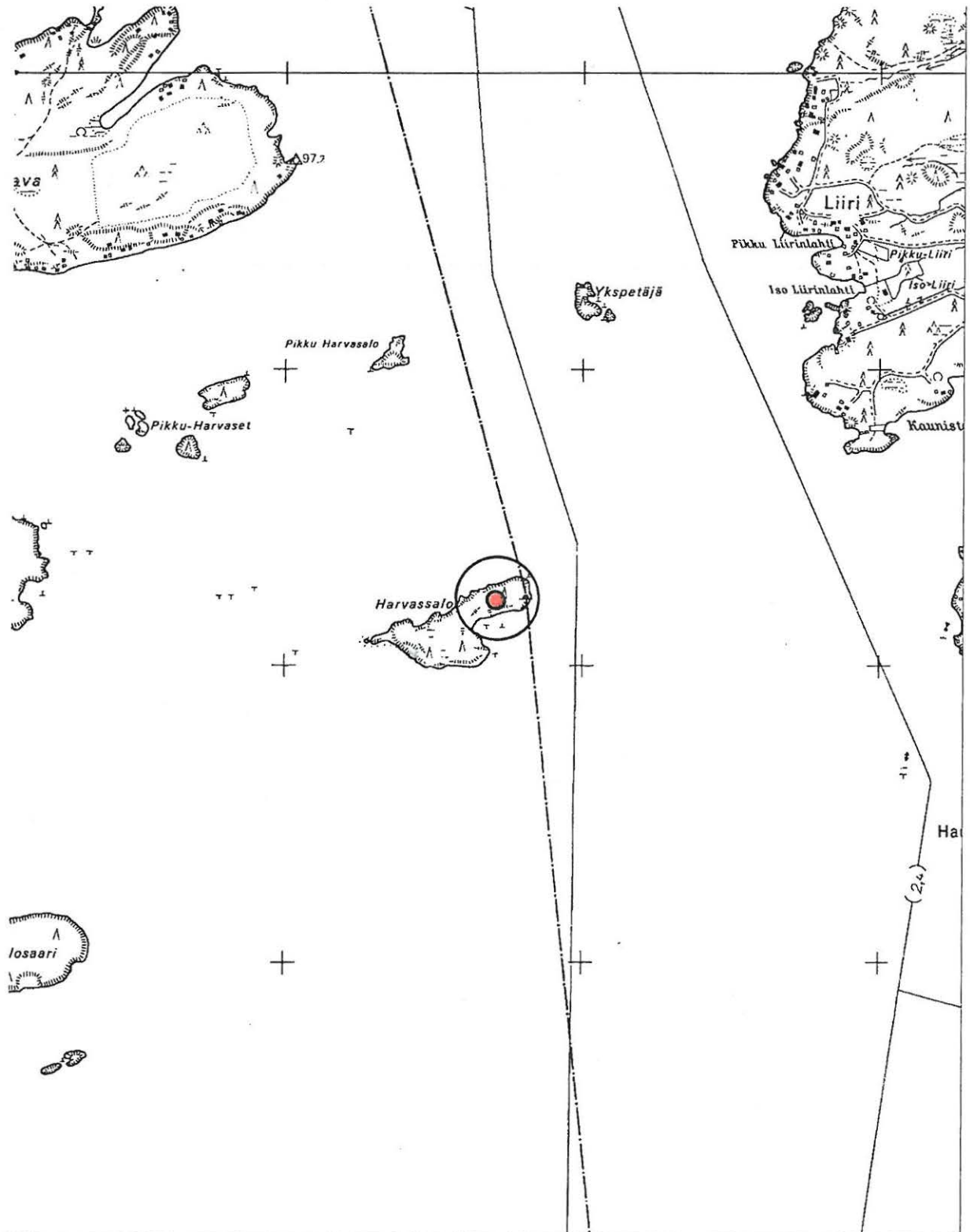
Ei löytöjä.

YLÖJÄRVI
ARKEOLOGINEN PERUSINVENTOINTI 2000

Harvassalo [35], kivikautinen asuinpaikka

Ote PerusCD:ltä *Häme, versio 99* (Pk 2124 07 LEMPIÄNIEMI). Mk 1:20 000
X = 6833 22, Y = 2486 72, Z = n. 100 m mpy

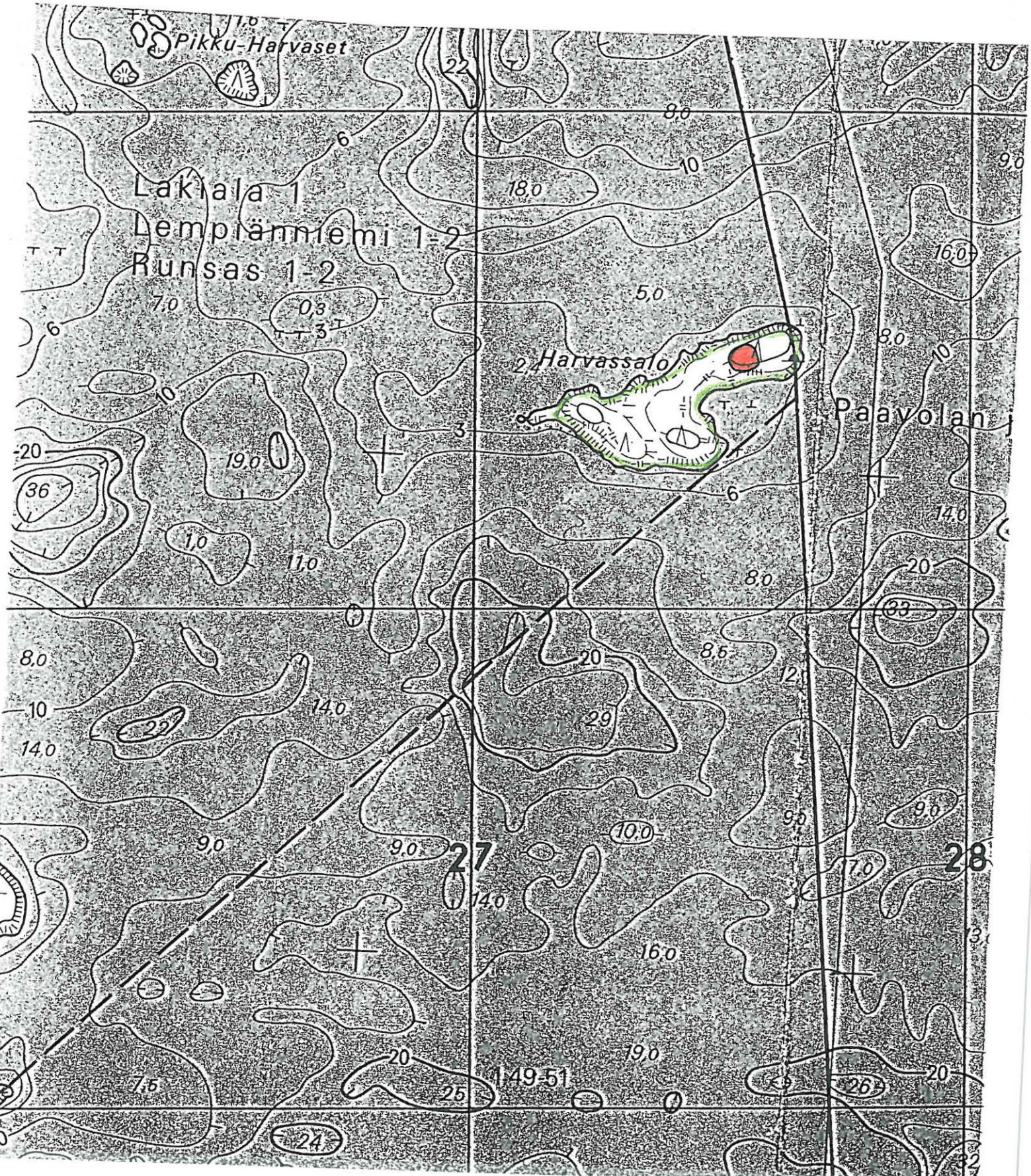
● kivikautinen asuinpaikka



YLÖJÄRVI
ARKEOLOGINEN PERUSINVENTOINTI 2000

Harvassalo [35], kivikautinen asuinpaikka
Suurennos peruskartasta 2124 07 LEMPIÄNIEMI (Hki 1987). Mk 1:10 000

● kivikautinen asuinpaikka — tarkastetun alueen raja



4.2.11. Teerimäki [36], kivikautinen asuinpaikka sekä historiallisen ajan viljelyröykkiö ja kiviaita

Kunta:	Ylöjärvi
Kylä:	Keijärvi
Paikannimi:	Teerimäki
Muinaisjäännöstyyppi:	asuinpaikat, röykkiöt, kivrakenteet
Tyypin tarkenne:	asuinpaikat, viljelyröykkiöt, kiviaidat
Ajoitus:	kivikautinen, historiallinen, historiallinen
Rauhoitusluokka:	2 (ehdotus)
Tarkastus:	16.-17.5.2000 Vadim Adel, apulaisena Riia Siltanen
Sijainti	
Peruskartta:	2124 07 LEMPIÄNIEMI
Koordinaatit:	X = 6832 03
	Y = 2483 65
	Z = n. 100 m mpy
Koordinaattiselite:	keskipiste
Etäisyystieto:	Ylöjärven kirkosta 6,5 km NE



116418 Teerimäki [36]. Yleiskuva asuinpaikasta; taustalla oikealla Teerimäen talo, vasemmalla taustalla Näsijärveä. N

Merkitty peruskartalle: ei merkitty

Maastomerkintä: ei merkintää

Hoito ja kunto:

Asuinpaikka sijaitsee talon pihapiirissä, vanhalla kasvimaalla tai pellolla. Se on osittain tuhoutunut talon rakennustöissä ja peltotöissä. Paikalla on kuitenkin selvästi jäljellä kivikautista kulttuurikerrosta. Alue kasvaa nurmikkoa, pensaikkoa ja sekametsää. Kiviaita on ilmeisesti osittain purettu, sen SE-osa on paremmin säilynyt. Kiviröykkiö on sammalen ja karikkeen

peitossa. Kivikautinen asuinpaikka voisi merkitä maastoon muinaisjäännöskyltillä; muuten kohde ei vaadi hoitotoimenpiteitä.

Tila- ja omistajatiedot

Kylä: Keijärvi
 Tila (RN:o/nimi): 2:154 Teerimäki
 Omistaja: Tampereen työväenopiston toverikunta ry
 Osoite: Sammonkatu 2, PL 487, 33101 TAMPERE
 Kiinteistötunnus: 980-406-0002-0154

Aiemmat tiedot: -

Aiemmat löydöt: -

Inventointilöydöt 2000: KM 32089 (kvartsi-iskoksia 5 kpl, palanutta luuta 12 kpl)

Kartat: peruskarttaote 1:20 000, suurennos peruskartasta 1:10 000, karttaluonnos 1:500

Negatiivit: 116418-116419

Diat: 43940

Kohteen kuvaus ja inventointihavainnot:

Kivikautinen asuinpaikka Näsijärven rantaterassilla, kesämökin pihapiirissä ja vanhalla kasvimaalla (tai pellolla). Sijaitsee Pihkaperän koillispuolella olevalla vapaa-aika-asutusalueella, Petäjänlahden S-puolella olevan niemen etelärannalla, entiselle Sovelon torpalle vievän tien eteläpuolella, entisen Teerimäen talon tontilla. Etäisyys rannasta on n. 20-25 m, Sovelontiestä n. 15 m. Sovelon torppa ja Teerimäen talo ovat nykyään Tampereen työväenopiston omistuksessa. Talo sijaitsee asuinpaikan eteläosassa. Asuinpaikan koko on n. 45 m (SW-NE) x 25 m. Sen etelä- ja kaakkoisrajana on jyrkkä rantarinne, joka kasvaa mäntyvaltaista sekametsää; rinteeseen juurella, asuinpaikan itäpuolella on rantasauna. Talon S-puolella on hyvin iso ja vanha mänty, jonka edessä olevassa luonnonmuistomerkkikyltissä lukee: ”Teerimäen Napoleon. Rauhoitettu”. Talon SW-puolella terassinreuna kääntyy W- ja NW-suuntaan, maasto viettää syvään notkoon, joka kasvaa sekametsää. Talon W-puolella alkaa loiva ja kivikkoinen kuusi- ja mäntyvaltaista sekametsää kasvava länsirinne; asuinpaikan länsiraja kulkee arviolta n. 5 m talosta länteen. Talon N- ja NE-puolella on ilmeisesti joskus ollut pieni pelto tai kasvimaata, joka on nyt nurmikkona, paikoin kasvaa marjapensaita. Vanhan pellon N-reunassa, asuinpaikan pohjoisrajalla kasvaa hyvin vanha kataja; katajan ja tien välissä on pieni parkkipaikka, jolle on tuotu soraa. Asuinpaikan N-puolella maasto nousee jyrkemmin tien suuntaan ja muuttuu kivikkoisemmaksi. Myös asuinpaikan NE-puolella terassitasanne loppuu, maasto muuttuu hyvin kivikkoiseksi ja alkaa viettää NE-suuntaan. Asuinpaikan alueella on lukuisia polkuja.

Inventoinnin yhteydessä asuinpaikalle kaivettiin kuusi koekuoppaa. Neljästä koekuopasta tuli kivikautisia asuinpaikkalöytöjä: kvartsi-iskoksia ja palanutta luuta. Kahdessa kuopassa (nrot 1 ja 3) todettiin selvä kulttuurikerros: 10-20 cm vahva oranssinvärinen hiekka, joka sisältää hiiltä ja asuinpaikkalöytöjä. Kulttuurikerroksen yläosa on tuhoutunut peltotöissä. Osa asuinpaikasta on jäänyt talon alle.

Asuinpaikan koillispuolella, entisellä tontinrajalla on n. 40 m pitkä NW-SE-suuntainen kivilatamus tai *kiviaidan* pohja, ilmeisesti pellolta (kasvimaalta) raivatuista kivistä rakennettu. Sen leveys on n. 1 m, korkeus n. 40 cm, kiviä on yksi kerros, ne ovat sammaloituneita, kooltaan 20-40 cm. Rakennelman SE-osa on paremmin säilynyt, sen korkeus on paikoin 0,5 m ja kivikerroksia ainakin kaksi. Kiviaita kulkee SE-suunnassa rinnettä alas lähelle rantaa, NW-

suunnassa se jatkuu lähes tielle asti. Kiviaitaa pitkin, sen SW-puolella kulkee rivi istutettuja mäntyjä ja kuusia.

Asuinpaikan ja vanhan pellon NW-puolella on *kiviröykkiö* (ilmeisesti peltoröykkiö), muodoltaan soikeahko, kooltaan 4 m (NNW-SSE) x 3 m. Röykkiön korkeus on 0,4 m, kiviä on kaksi kerrosta, niiden koko on 15-50 cm, osittain sammaloituneita ja karikkeen peitossa; pintakerroksessa lisäksi muutama tiili. Röykkiön SE-puolella on 2,5 x 1,5 x 1 m kokoinen maakivi. Röykkiön SE-reunassa kasvaa 20-30 v. vanha kuusi.

Ympäristö ja maasto: (ks. myös ed. kohta)

Asuinpaikka sijaitsee Näsijärven (95,4 m mpy) länsirannalla, Petäjänlahden S-puolella olevan niemen etelärannalla, Pihkaperän koillispuolella olevalla vapaa-aika-asutusalueella, entiselle Sovelon torpalle vievän tien eteläpuolella, entisen Teerimäen talon tontilla. Alue kasvaa mäntyvaltaista sekametsää. Asuinpaikka sijaitsee n. 50 x 30 m laajalla terassitasanteella; muuten maasto on epätasaista ja kivikkoista, viettää järveen ja asuinpaikan SW-puolella olevaan notkoon.

Laajuusarvio ja perusteet: asuinpaikka: n. 45 m (SW-NE) x 25 m = n. 1100 m²; perusteena koekuopitus ja maaston topografia. Koko mj-alue (asuinpaikka + röykkiö + kiviäitä): n. 50 m (NW-SE) x 45 m = n. 2250 m².

Ehdotus suoja-alueeksi: suojeltava koko muinaisjäännösalue (asuinpaikka + röykkiö + kiviäitä), pohjoisrajana tie, etelärajana terassinreuna, lännessä ja idässä lakisääteinen suoja-alue (2 m säteellä muinaisjäännösten rajoista).

Suojelutoimenpiteet kentällä: työväenopiston omistaman kesämökkialueen talonmiehelle on kerrottu muinaisjäännöksestä.

Luokitusehdotus perusteluineen: Luokka 2. Osittain tuhoutunut kivikautinen asuinpaikka, historiallisen ajan peltoröykkiö ja kiviäitä.

Havaintomahdollisuudet: hyvät

Tiedossa olevat maankäyttösuunnitelmat: ei tiedossa

Lähilöytöjä: Vyhtylänniemi [23], kivikautinen asuinpaikka, 2 km NW.

Suosittelavat jatkotoimenpiteet: ks. kohta *Hoito ja kunto*

Muuta: -

Koekuopat:

Koekuoppa 1

Sijainti: talon NE-kulmasta 3,3 m suuntaan 100 g, tasaisella maalla, terassinreunasta n. 4 m W.

Mitat: 40 x 40 cm. Syvyys 43 cm.

Stratigrafia: turve 0-6 cm; tummanharmaa multa 6-20 cm; oranssi hiekka 20-28 cm; vaaleankeltainen sora 28-43 cm.

Löydöt: tiilen- ja hiilenpaloja, kuonaa, lasia mullasta (ei luetteloitu); palanutta luuta 8 kpl ja kvartsi-iskos tummanharmaasta mullasta ja oranssista hiekasta (KM 32089:1-2).

Koekuoppa 2

Sijainti: talon S-puolella, rantarinteestä 2 m, talon SE-kulmasta 5 m suuntaan 227 g.

Mitat: 40 x 40 cm. Syvyys 33 cm.

Stratigrafia: turve 0-8 cm; harmaantummanruskea multa 8-10 cm; keltainen/vaaleankeltainen hiekka, jossa runsaasti erikokoisia kiviä 10-33 cm; pohjassa iso kivi.

Ei löytöjä.

Koekuoppa 3

Sijainti: talon NE-kulmasta 5,2 m suuntaan 42 g.

Mitat: 45 x 45 cm. Syvyys 50 cm.

Stratigrafia: turve ja harmaa maa 0-8 cm; oranssi hiekka 8-25 cm; vaaleankeltainen hiekka/sora 25-50 cm.

Löydöt: vähän hiiltä oranssista hiekasta (ei luetteloitu).

Koekuoppa 4

Sijainti: terassinreunan vieressä, talon NE-kulmasta 14 m suuntaan 41 g, nurmikolla.

Mitat: 45 x 45 cm. Syvyys 35 cm.

Stratigrafia: turve 0-4 cm; tummanharmaa multa (vanha peltokerros) 4-18 cm; vaaleanharmaa soransekainen hiesu 18-35 cm.

Löydöt: yksi kvartsi-iskos harmaasta mullasta (KM 32089:3), lisäksi tiilenpala, lasitetun punasavikeramiikan pala, vähän hiiltä (ei luetteloitu).

Koekuoppa 5

Sijainti: terassin reunasta 4 m, entisen pellon tai kasvimaan NE-reunalla, talon NE-kulmasta 24 m suuntaan 30 g.

Mitat: 40 x 40 cm. Syvyys 53 cm.

Stratigrafia: turve 0-7 cm; ruskeantummanharmaa multa 7-26 cm; keltainen sora 26-53 cm.

Löydöt: mullasta tiiltä, pari rautanaulaa (ei luetteloitu) sekä kvartsi-iskoksia 3 kpl (KM 32089:4).

Koekuoppa 6

Sijainti: talon NE-kulmasta 13 m suuntaan 360 g.

Mitat: 40 x 40 cm. Syvyys 45 cm.

Stratigrafia: turve 0-5 cm; ruskeantummanharmaa multa 5-16 cm; keltainen hiekka/sora ja isoja kiviä 16-45 cm.

Löydöt: harmaasta mullasta palanutta luuta 4 kpl (KM 32089:5).

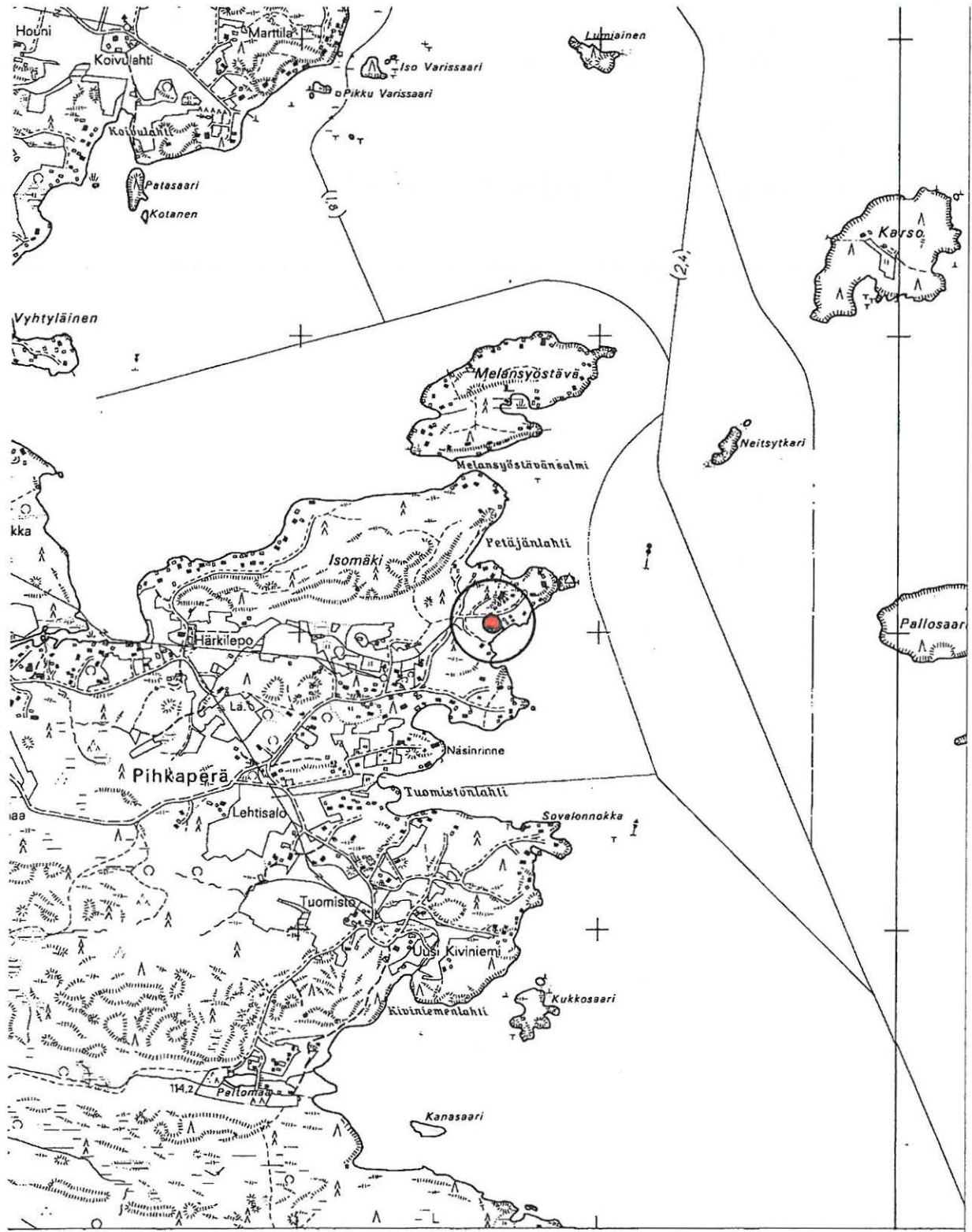
YLÖJÄRVI
ARKEOLOGINEN PERUSINVENTOINTI 2000

Teerimäki [36], kivikautinen asuinpaikka

Ote PerusCD:ltä Häme, versio 99 (Pk 2124 07 LEMPIÄNIEMI). Mk 1:20 000

X = 6832 03, Y = 2483 65, Z = n. 100 m mpy

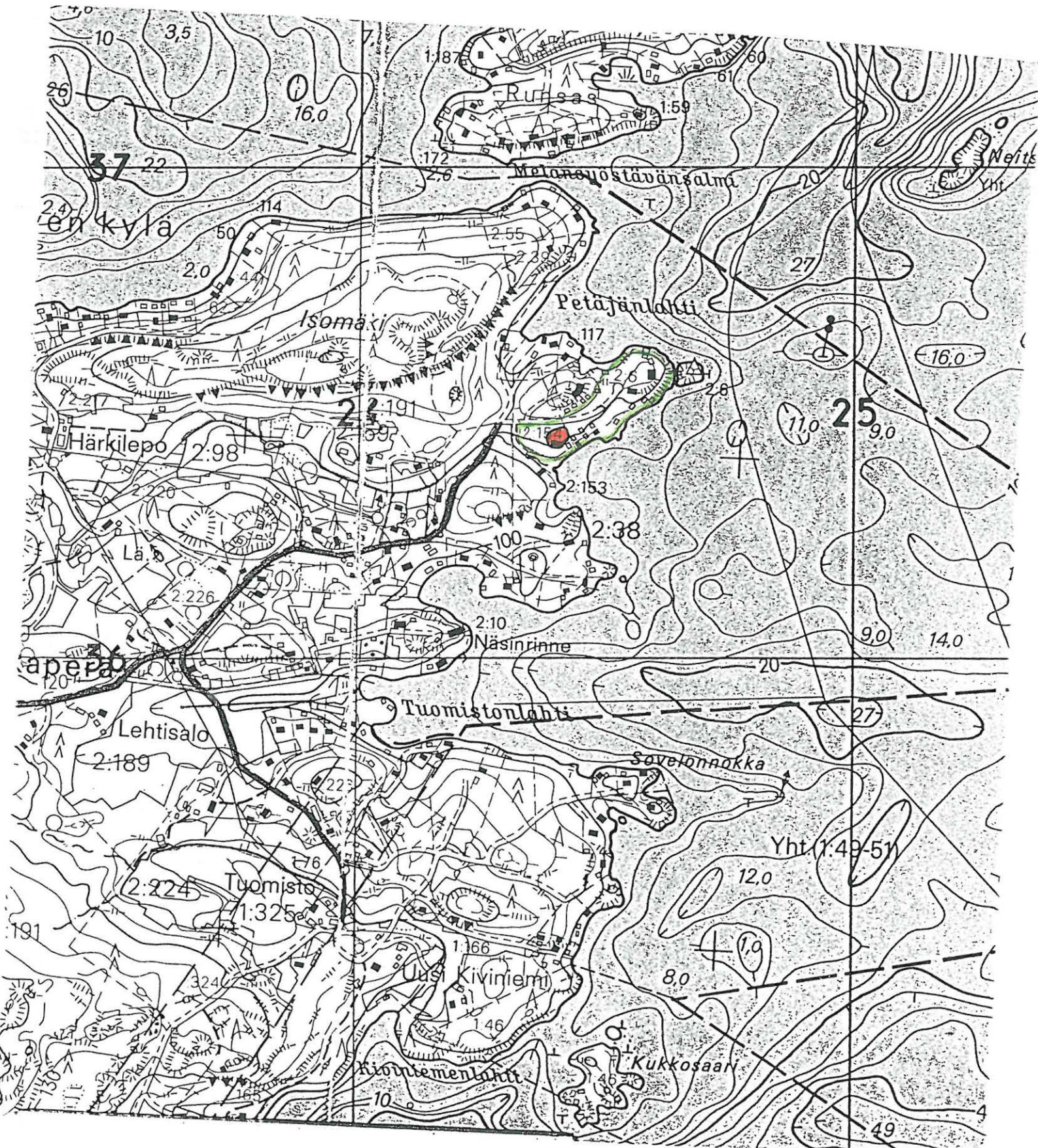
● kivikautinen asuinpaikka



YLÖJÄRVI
ARKEOLOGINEN PERUSINVENTOINTI 2000

Teerimäki [36], kivikautinen asuinpaikka
Suurennos peruskartasta 2124 07 LEMPIÄNIEMI (Hki 1987). Mk 1:10 000

● kivikautinen asuinpaikka — tarkastetun alueen raja



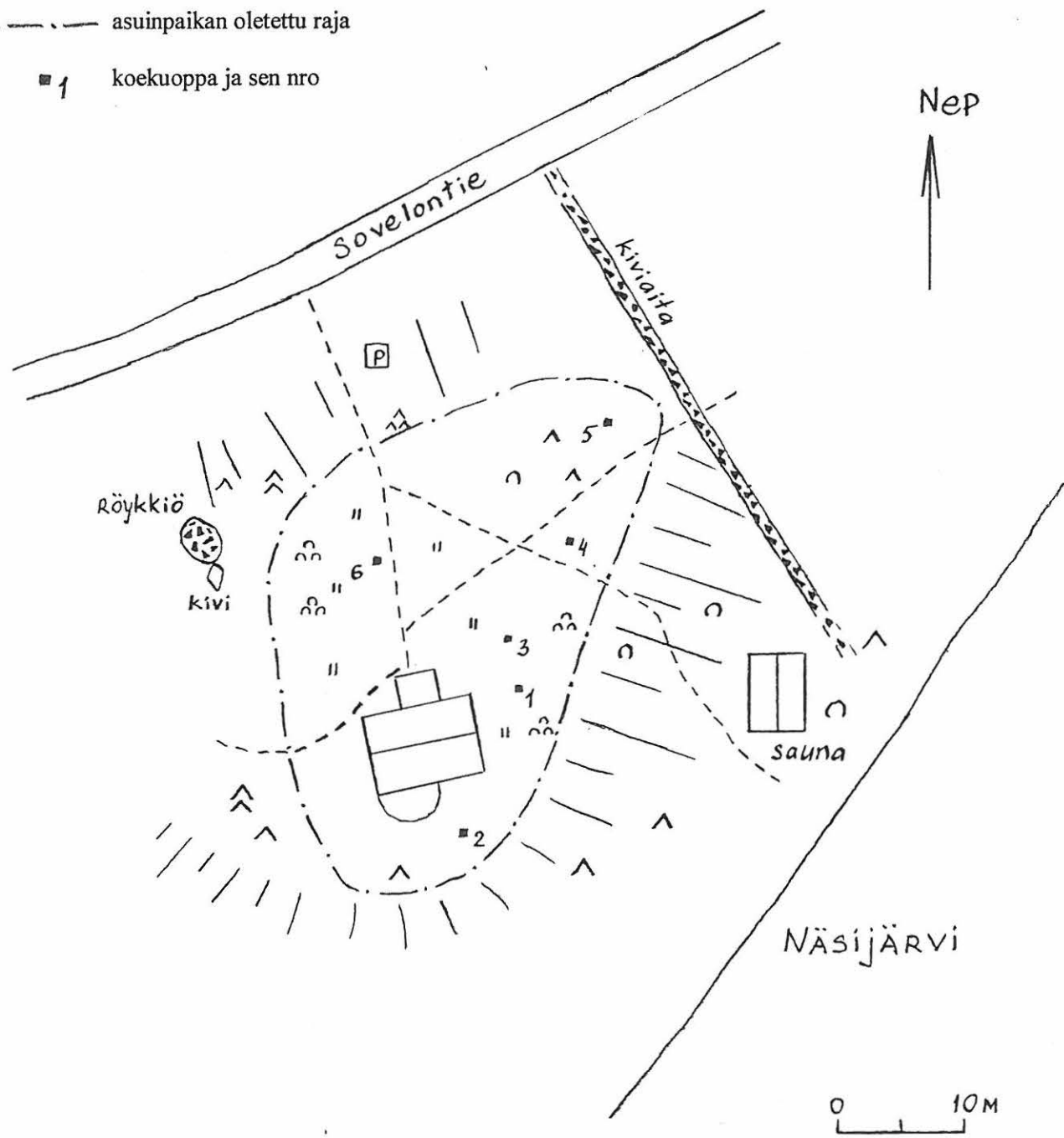
Ylöjärvi Teerimäki

Karttaluonnos n. 1:500

Piirt. V. Adel 17.5.2000

— · — · — asuinpaikan oletettu raja

■ 1 koekuoppa ja sen nro



4.2.12. Mainiemi [37], kivikautinen asuinpaikka

Kunta: Ylöjärvi
Kylä: Siivikkala
Paikannimi: Mainiemi
Muinaisjäännöstyyppi: asuinpaikat
Tyypin tarkenne: -
Ajoitus: kivikautinen
Rauhoitusluokka: 2 (ehdotus)
Tarkastus: 23.5.2000 Vadim Adel, apulaisena Riia Siltanen
Sijainti
 Peruskartta: 2123 09 TAMPERE
 Koordinaatit: X = 6825 75-77
 Y = 2483 79-82
 Z = 100 m mpy
 Koordinaattiselite: ääripisteet
 Etäisyystieto: Ylöjärven kirkosta 5,5 km ESE



116428 Mainiemi [37]. Yleiskuva asuinpaikasta. Taustalla Näsijärveä. ENE

Merkitty peruskartalle: ei merkitty
Maastomerkintä: ei merkintää

Hoido ja kunto:

Asuinpaikka sijaitsee kesäkäytössä olevan talon pihapiirissä, vanhan torpan peltoalueella. Asuinpaikan alueella on talon ulkorakennuksia, nurmikkoa ja pensaikkoa. Asuinrakennus on heti asuinpaikan SE-puolella. Asuinpaikan kulttuurikerros on ainakin osittain tuhoutunut pelto- ja rakennustöissä. Kohde voisi merkitä maastoon muinaisjäännöskyltillä; muuten se ei vaadi hoitotoimenpiteitä.

Tila- ja omistajatiedot

Kylä: Siivikkala
 Tila (RN:o/nimi): 1:232 Majniemi
 Omistaja: Lahti Iris
 Osoite: Teljäntie 5 C 45, 00350 HELSINKI
 Kiinteistötunnus: 980-425-0001-0232

Aiemmat tiedot: -

Aiemmat löydöt: -

Inventointilöydöt 2000: KM 32090 (kvartsi-iskoksia 5 kpl)

Kartat: peruskarttaote 1:20 000, ote kaavoituksen pohjakartasta 1:2000

Negatiivit: 116428

Diat: 43944

Kohteen kuvaus ja inventointihavainnot:

Suhteellisen pieni kivikautinen asuinpaikka Näsijärven rantaterassilla, kesämökin pihapiirissä. Sijaitsee Siivikkalan kylän SE-osassa, Siivikkalanlahden pohjoisrannalla olevalla Mainiemellä, sen länsiosassa, kesäkäytössä olevan talon NW-puolella, loivalla etelärinteellä. Asuinpaikan koko on n. 35-40 m (W-E) x 20 m. Sen SW-, S- ja SE-rajana on 100 m:n korkeuskäyrä; yläraja kulkee 101 m:n korkeuskäyrän jonkin verran alapuolella. Asuinpaikan SW-puolella on jyrkkä rantarinne, SE-puoleinen rinne on hyvin loiva. Asuinpaikka on siis sijainnut pienellä tasanteella muinaisella niemikkeellä, jonka SE-puolella oli pieni matala lahti. Etäisyys nykyisestä rannasta on n. 30 m.

Talo sijaitsee asuinpaikan SE-reunalla. Sen SW-puolella, asuinpaikan S-puolella on pieni kasvima. Rantarinteellä kasvaa koivuja, mäntyjä, aluskasvillisuutena ruohokasveja. Talon W-puolelle on istutettu pensaita. Asuinpaikan länsiosassa on pieni vaja ja pieni mökki. Asuinpaikan keskiosassa olevalle pihanurmikolle tulee NNE-suunnasta pieni mökkitie. Tontinrajat kulkevat asuinpaikasta n. 5 m NW, 20 m NE ja 15 m SE. Asuinpaikasta n. 50 m SE, naapuritontilla on isompi asuinrakennus. Talojen välisellä loivalla rinteellä on vanhaa peltoa.

Inventoinnin yhteydessä alueella tehtiin koekuopitusta. Kahdesta koekuopasta (nro 1 ja 5) tuli kivikautisia asuinpaikkalöytöjä – kvartsi-iskoksia (KM 32090). Löydöt tulivat heti turpeen alla olevasta harmaasta mullasta, mahdollisesti vanhasta peltokerroksesta, joten asuinpaikan kulttuurikerros on ainakin osittain tuhoutunut.

Ympäristö ja maasto: (ks. myös ed. kohta)

Asuinpaikka sijaitsee Siivikkalan kylän SE-osassa, Näsijärven (95,4 m mpy) Siivikkalanlahden pohjoisrannalla olevalla Mainiemellä, sen länsiosassa, Tampereen Pohtolan ja Siivikkalan rajalla olevasta sillasta n. 840 m itään. Alue on vanhan torpan aluetta, jolla on nykyisin omakotitalo- ja kesämökkiasutusta. Alueelle vie Majniementie.

Laajuusarvio ja perusteet: n. 35-40 m (W-E) x 20 m = n. 750 m²; perusteena koekuopitus ja maaston topografia.

Ehdotus suoja-alueeksi: lakisääteinen (2 m säteellä muinaisjäännöksen rajoista)

Suojelutoimenpiteet kentällä: naapuritalon omistajalle, joka on muinaisjäännösalueen maanomistajan sukulainen, on kerrottu asuinpaikasta.

Luokitusehdotus perusteluineen: Luokka 2. Osittain tuhoutunut kivikautinen asuinpaikka.

Havaintomahdollisuudet: kohtuulliset

Tiedossa olevat maankäyttösuunnitelmat: ei tiedossa

Lähilöytöjä: Palavanpajunlahti, kivikautinen irtolöytöpaikka, n. 0,5 km WNW.

Suosittelavat jatkotoimenpiteet: ks. kohta *Hoito ja kunto*

Muuta:

Asuinpaikasta n. 40 m NE, naapuritontilla, rajan tuntumassa, talolle vievän tien NE-puolella, pienellä kumpareella (koord. X = 6825 79, Y = 2483 86, Z = 103 m) on maanomistajan (Margareta Blomfelt, os. Majniementie 42, 33450 SIIVIKKALA) kertoman perimätiedon mukaan sijainnut Mainiemen *vanhan torpan* asuinrakennus. Paikalla havaittiin halkaisijaltaan n. 4 m ja syvyydeltään n. 0,5 m oleva *kuoppa* (kellarikuoppa?).

Koekuopat

Inventoinnin yhteydessä alueelle tehtiin 8 koekuoppaa asuinpaikan laajuuden selvittämiseksi:

Koekuoppa 1

Sijainti: talon W-kulmasta 21,5 m 322g.

Mitat: 40 x 40 cm. Syvyys 30 cm.

Stratigrafia: turve ja harmaa multa 0-15 cm; puhdas vaaleanharmaa hiesu 15-30 cm.

Löydöt: kvartsi-iskoksia 4 kpl harmaasta mullasta.

Koekuoppa 2

Sijainti: talon W-kulmasta 13 m 74 g.

Mitat: 40 x 45 cm. Syvyys 30 cm.

Stratigrafia: turve 0-7 cm; ruskehtavanvaaleanharmaa savinen maa (vanha peltokerros?) 7-24 cm; kiinteä vaaleanharmaa savi 24-30 cm.

Löydöt: tiilenpala ja lasinpala harmaasta maasta (ei luetteloitu).

Koekuoppa 3

Sijainti: terassin S-reunalla, talon W-kulmasta 33,5 m 325 g

Mitat: 40 x 40 cm. Syvyys 30 cm.

Stratigrafia: turve ja harmaa multa 0-13 cm; kellertävä hiesu 13-23 cm; puhdas vaaleanharmaa hiesu 23-30 cm.

Ei löytöjä.

Koekuoppa 4

Sijainti: kk 1:stä 16 m suuntaan 361 g.

Mitat: 40 x 40 cm. Syvyys 42 cm.

Stratigrafia: turve 0-7 cm; harmaantummanruskea multa 7-20 cm; kellertävä hiesu 20-42 cm; isoja kiviä pohjassa.

Ei löytöjä.

Koekuoppa 5

Sijainti: nurmikolla, tasaisella maalla, talon W-kulmasta 6,5 m 353 g.

Mitat: 40 x 40 cm. Syvyys 32 cm.

Stratigrafia: turve 0-6 cm; ruskehtavantummanharmaa savinen maa (vanha peltokerros?) 6-20 cm; vaaleanharmaa kiinteä savi 20-32 cm.

Löydöt: runsaasti tiiltä (ei luetteloitu) ja yksi kvartsi-iskos turpeen alaisesta kerroksesta.

Koekuoppa 6

Sijainti: pihanurmikon N-puolella, heinää kasvavalla talon ja tien välisellä alueella, talon N-kulmasta 15,5 m 363 g.

Mitat: 45 x 45 cm. Syvyys 35 cm.

Stratigrafia: turve 0-7 cm; harmaanruskea savinen maa 7-22 cm; puhdas vaaleanharmaa savi 22-35 cm.

Ei löytöjä.

Koekuoppa 7

Sijainti: talon NE-puolella, loivalla rinteellä, joka kasvaa ruohoa ja omenapuita, talon E-kulmasta 17 m suuntaan 80 g.

Mitat: 40 x 40 cm. Syvyys 35 cm.

Stratigrafia: turve 0-7 cm; ruskehtavanharmaa savinen maa (ilm. vanha peltokerros) 7-22 cm; puhdas vaaleanharmaa savi 22-35 cm.

Ei löytöjä.

Koekuoppa 8

Sijainti: talon E-kulmasta 20 m 35 g

Mitat: 40 x 40 cm. Syvyys 30 cm.

Stratigrafia: turve 0-6 cm; harmaankeskiruskea savinen maa (vanha peltokerros) 6-17 cm; puhdas vaaleanharmaa savi 17-30 cm.

Ei löytöjä.

Lisäksi tehtiin koepistoja asuinpaikan SE-puolelle ja naapuritontille, rantaterassille. Ei merkkejä muinaisjäännöksestä.

YLÖJÄRVI
ARKEOLOGINEN PERUSINVENTOINTI 2000

Mainiemi [37], kivikautinen asuinpaikka

Ote PerusCD:ltä Häme, versio 99 (Pk 2123 09 TAMPERE). Mk 1:20 000

X = 6825 75-77, Y = 2483 79-82, Z = 100 m mpy

● kivikautinen asuinpaikka




YLÖJÄRVI
ARKEOLOGINEN PERUSINVENTOINTI 2000

Mainiemi [37], kivikautinen asuinpaikka
Ote kaavoituksen pohjakartasta. Mk 1:2000

- kivikautinen asuinpaikka
 koekuoppa ja sen nro
 historiallinen kuoppa
 tarkastetun alueen raja



kkala



4.2.13. Tanikarinjärvi [38], ajoittamaton kiviröykkiö

Kunta: Ylöjärvi
Kylä: Penko
Paikannimi: Tanikarinjärvi
Muinaisjäännöstyyppi: röykkiöt
Tyypin tarkenne: -
Ajoitus: ajoittamaton (rautakautinen?)
Rauhoitusluokka: 2 (ehdotus)
Tarkastus: 10.5.2000 Vadim Adel, apulaisena Riia Siltanen
Sijainti
 Peruskartta: 2124 05 KYRÖNLAHTI
 Koordinaatit: X = 6844 38
 Y = 2475 39
 Z = n. 117,5 m mpy
 Koordinaattiselite: röykkiön koordinaatit
 Etäisyystieto: Pengonpohjan rukoushuoneelta 3,8 km SW



116409 Tanikarinjärvi [38]. Yleiskuva röykkiöstä. WNW

Merkitty peruskartalle: ei merkitty

Maastomerkintä: ei merkintää

Hoito ja kunto:

Kohde sijaitsee metsässä. Röykkiö on todennäköisesti osittain rikottu (osa kivistä on siirretty). Röykkiökiveys on sammalen ja ruohokasvien peitossa, reunoissa kasvaa myös nuoria puita. Kohde voisi merkitä maastoon muinaisjäännöskyltillä; muuten se ei vaadi hoitotoimenpiteitä.

Tila- ja omistajatiedot

Kylä: Penko
Tila (RN:o/nimi): 1:76 Lippukorva

Omistaja: Aaltonen Martti
 Osoite: Tanikarintie 55, 34150 KYRÖNLAHTI
 Kiinteistötunnus: 980-420-0001-0050

Aiemmat tiedot: -
Aiemmat löydöt: -

Inventointilöydöt 2000: -

Kartat: peruskarttaote 1:20 000, suurennos peruskartasta 1:5000
Negatiivit: 116409
Diat: 43933

Kohteen kuvaus ja inventointihavainnot:

Kiviröykkiö sijaitsee metsässä Kyrönlahden länsipuolella, pienen Tanikarinjärven itäpuolella, rannasta n. 110 m ESE, 3 m järvenpinnan yläpuolella. Etäisyys rannalla olevasta mökistä on n. 90 m SE, Kyrönlahteen vievä NW-SE-suuntainen tie on n. 50 m NE (rantamökki on rakennettu 1970-luvun lopulla). Heti röykkiön NW-puolella kulkee SSW-NNE-suuntainen tilusraja (lohkottu v. 1976). Vanha WNW-ESE-suuntainen tilanraja kulkee rantaa kohti röykkiöstä 23 m SSW. Röykkiö sijaitsee suhteellisen korkealla paikalla, sen N-puolella maasto laskee melko jyrkästi suonotkoon, lännessä on loiva järveen viettävä rinne. Vesiraja on mahdollisesti ollut joskus lähempänä röykkiötä. Alue kasvaa suhteellisen nuorta (ehkä 30 v. vanhaa) mänty- ja kuusivaltaista metsää. Maasto ei ole kovin kivikkoista, joten röykkiö erottuu hyvin.

Röykkiö on selvästi ihmisen tekemä, muodoltaan soikeahko, mitoiltaan 4,5 m (WSW-ENE) x 3,4 m. Kiveys vaikuttaa epäsäännölliseltä, korkein kohta (n. 0,4 m) on röykkiön NW-osassa, missä on ehkä kolme kivikerrosta; muuten kiviä on vain yksi kerros ja niiden välissä on tyhjiä aukkoja. Kivien koko on 20-50 cm. Röykkiön keskellä on yksi ilmeisesti alkuperäinen maakivi, kooltaan n. 50 x 40 cm. Osa kivistä on selvästi siirretty alkuperäisiltä sijoiltaan. Röykkiö on sammalen ja ruohon peitossa, itäreunassa kasvaa lisäksi nuoria mäntyjä, nuori koivu ja kuusi.

Tarkastuksen yhteydessä käännettiin kolme röykkiössä olevaa kiveä tarkoituksena selvittää kohteen luonne ja rakenne. Röykkiön SW-osassa erään kiven alla oli pienempiä lohjenneita (palaneita?) kiviä ja vähän nokista maata (n. 3 cm:n kerros); pohjassa oli puhdasta vaaleanruskeaa hiekkaa. Muuallakin kivien alla oli toinen kivikerros ja kivien välissä hiilenmurua tai nokista maata. Ei löytöjä. Kivet asennettiin alkuperäisille paikoilleen.

Ympäristö ja maasto: (ks. myös ed. kohta)

Pieni (n. 260 x 180 m kokoinen) Tanikarinjärvi (114,5 m mpy) sijaitsee kunnan NW-ajan tuntumassa, siitä 1 km, ja laskee itään, Näsijärveen. Kiviröykkiö sijaitsee Kuruntiestä (maantiestä 330) 1,0 km WNW, Näsijärven (95,4 m mpy) Kyrönlahden SW-rannasta 1,2 km W.

Laajuusarvio ja perusteet: 4,5 m (WSW-ENE) x 3,4 m; perusteena näkyvät rakenteet.

Ehdotus suoja-alueeksi: lakisääteinen (2 m säteellä röykkiön reunoista)

Suojelutoimenpiteet kentällä: keskustelu ja maastokatselmus maanomistajan kanssa

Luokitusehdotus perusteluineen: Luokka 2. Ajoittamaton (mahdollisesti esihistoriallinen), osittain tuhoutunut kiviröykkiö.

Havaintomahdollisuudet: kohtuulliset

Tiedossa olevat maankäyttösuunnitelmat: ei tiedossa

Lähilöytöjä: Hempura [27], kivikautinen asuinpaikka, 1,8 km E.

Suosittelavat jatkotoimenpiteet: ks. kohta *Hoito ja kunto*

Muuta: Tarkastuksen aiheena oli Irja Salmelan (osoite: Tanhuanpääntie 32, Kyrölahti, puh. 03-3682632) ilmoitus röykkiöstä. Hän oli löytänyt lisäksi pihastaan mahdollisen vanhan (historiallisen) nuotion paikan, halk. n. 1 m, ja hevosenkengän. Löydöt liittyvät hist. ajan asutukseen tai viljelyyn. Talon vieressä on pieni vanha pelto. Talon koordinaatit: X = 6844 27, Y = 2475 61.

Koekuopat -

YLÖJÄRVI
ARKEOLOGINEN PERUSINVENTOINTI 2000

Tanikarinjärvi [38], ajoittamaton kivistykkiö

Ote PerusCD:ltä *Häme, versio 99* (Pk 2124 05 KYRÖNLAHTI). Mk 1:20 000

X = 6844 38, Y = 2475 39, Z = n. 117,5 m mpy

● kivistykkiö

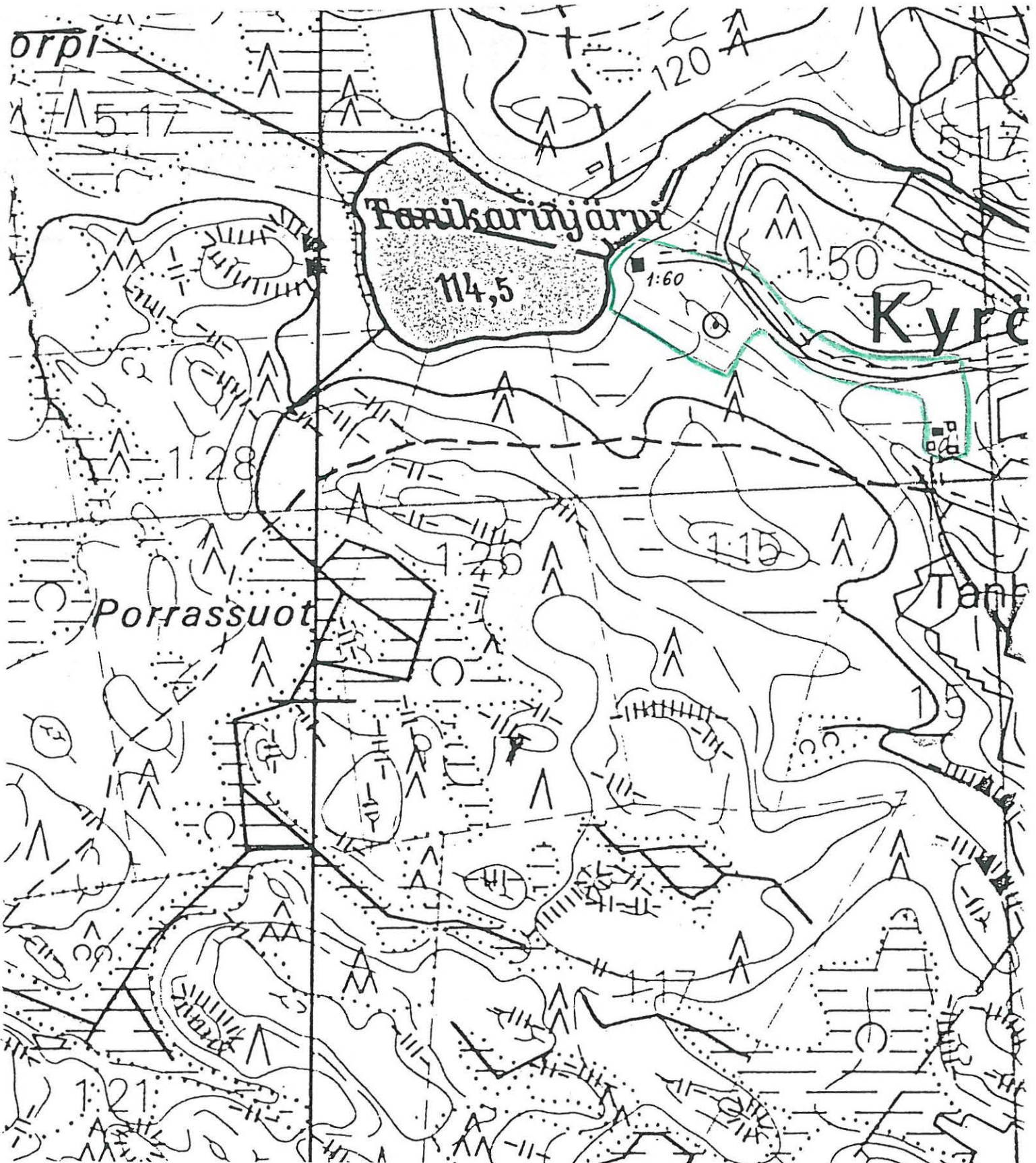


YLÖJÄRVI
ARKEOLOGINEN PERUSINVENTOINTI 2000

Tanikarinjärvi [38], kiviröykkiö

Suurennos peruskartasta 2124 05 KYRÖNLAHTI (Hki 1982). Mk 1:5000

⊙ kiviröykkiö ————— tarkastetun alueen raja



4.2.14. Vasama [39], ajoittamaton kiviröykkiö

Kunta: Ylöjärvi
Kylä: Siivikkala
Paikannimi: Vasama
Muinaisjäännöstyyppi: röykkiöt
Tyypin tarkenne: -
Ajoitus: ajoittamaton (rautakautinen?)
Rauhoitusluokka: 2 (ehdotus)
Tarkastus: 14. ja 28.6.2000 Vadim Adel
Sijainti
Peruskartta: 2123 09 TAMPERE
Koordinaatit: X = 6827 41
 Y = 2483 82
 Z = n. 111-112 m mpy
Koordinaattiselite: röykkiön koordinaatit
Etäisyystieto: Ylöjärven kirkosta 5,1 km E



116808 Vasama [39]. Yleiskuva röykkiöstä. NNW

Merkitty peruskartalle: ei merkitty

Maastomerkintä: ei merkintää

Hoito ja kunto:

Kohde sijaitsee omakotitalon pihapiirissä. Röykkiö on todennäköisesti osittain tuhoutunut (osa kivistä on siirretty). Röykkiö on sammaloitunut, sen ympärillä ja jonkin verran päällä kasvaa ruohoa. Kohde voisi merkitä maastoon muinaisjäännöskyltillä, muuten se ei vaadi hoitotoimenpiteitä.

Tila- ja omistajatiedot

Kylä: Siivikkala

Tila (RN:o/nimi): 1:271 Närenotko
 Omistaja: Alare Olli ja Rauni
 Osoite: Hiekkalahdentie 44, 33450 SIIVIKKALA
 Kiinteistötunnus: 980-425-0001-0271

Aiemmat tiedot: -
Aiemmat löydöt: -

Inventointilöydöt 2000: ei löytöjä
Kartat: peruskarttaote 1:20 000, suurennos peruskartasta 1:5000
Negatiivit: 116808
Diat: -

Kohteen kuvaus ja inventointihavainnot:

Kiviröykkiö sijaitsee Siivikkalan kylän pohjoisosassa, omakotitalon Hiekkalahdentie 44 pihapiirissä, talosta n. 50 m ESE, SW-NE-suuntaiselta Hiekkalahdentieltä ESE-suuntaan lähtevän pienen metsätien NE-puolella, 14 m siitä. Matkaa Näsijärven rantaan on n. 360 m (NNW). Talon itäpuolella on autotalli ja sen itäpuolella on pienempi vaja. Röykkiö sijaitsee vajan SE-kulmasta 11,5 m suuntaan 149 g, kalliopohjaisella mäellä, sammalta ja ruohoa kasvavalla tasanteella. Röykkiöstä n. 5 m pohjoiseen ja n. 10 m itään alkaa melko jyrkkä, mutta matala kalliorinne, jonka alapuolella, tontin ulkopuolella on epätasaista ja kivikkoista kuusi- ja koivuvaltaista sekametsämaastoa, joka viettää loivemmin pohjoiseen ja itään, suonotkoon. Talon ja röykkiön välisellä piha-alueella kasvaa marja- ym. pensaita sekä omenapuita. Röykkiön ja pikkutien välissä on kalliokumpare, jonka pinta on paljastettu sammalen alta.

Röykkiö on soikeahko, N-S-suuntainen, mahdollisesti osittain purettu (ainakin röykkiön N-päässä oleva irtonainen kivi näyttää siirretyltä röykkiöstä). Röykkiön mitat: pituus (N-S) 3,7 m, leveys 3,3 m, korkeus n. 0,5 m. Kivien koko on 20-50 cm. Röykkiö on sammaloitunut, sen ympärillä ja jonkin verran päällä kasvaa ruohoa. Röykkiön S-päässä kasvaa nuori koivu, jonka vieressä on vanha puunkanto. Röykkiön keskiosassa, mutta lähempänä sen pohjoisreunaa on n. 60-70 cm kokoinen kuopanne, josta on mahdollisesti otettu kiviä. Kuopan ympärillä olevat isot, 40-50 cm kokoiset kivet muodostavat kehän, jonka halkaisija on n. 2 m. Röykkiön keskiosan kehämäinen rakenne vaikuttaa alkuperäiseltä, vaikka osa kivistä olisikin siirretty keskeltä kuopan reunoihin. Tarkastuksen yhteydessä röykkiön NNE-reunaan tehtiin koekuoppa, josta ei tullut mitään löytöjä (ks. *Koekuopat*).

Ympäristö ja maasto: (ks. myös ed. kohta)

Röykkiö sijaitsee Siivikkalan kylän pohjoisosassa, omakotitalon Hiekkalahdentie 44 pihapiirissä, talosta n. 50 m ESE, Hiekkalahdentiestä n. 80 m SE, Vasaman talosta n. 550 m ENE, Näsijärven rannasta n. 360 m (SSE), kalliopohjaisella kumpareella n. 6-7 m järven pinnan (95,4 m mpy) yläpuolella. Maasto viettää Näsijärveen. Tontin ympärillä kasvaa kuusi- ja koivuvaltaista sekametsää.

Laajuusarvio ja perusteet: 3,7 x 3,3 m, perusteena näkyvät rakenteet.

Ehdotus suoja-alueeksi: lakisääteinen (2 m säteellä muinaisjäännöksen rajoista)

Suojelutoimenpiteet kentällä: keskustelu ja maastokatselmus maanomistajan kanssa.

Luokitusehdotus perusteluineen: Luokka 2. Osittain tuhoutunut ajoittamaton (esihistoriallinen?) kiviröykkiö.

Havaintomahdollisuudet: hyvät

Tiedossa olevat maankäyttösuunnitelmat: ei tiedossa

Lähilöytöjä: Mainiemi [37], kivikautinen asuinpaikka, 1,7 km S; Tampere Pyhällönpolku, kiviröykkiöitä, 2,6 km SSE.

Suosittelavat jatkotoimenpiteet: ks. kohta *Hoito ja kunto*

Muuta: Tarkastuksen aiheena oli maanomistaja Olli Alareen (puh. 03-3463467) ilmoitus.

Röykkiön ympäristössä ei havaittu muita röykkiöitä eikä merkkejä esim. vanhasta pellostä, johon röykkiö voisi liittyä. Alareen omistama tontti on muodostettu v. 1976. Ennen sitä paikalla oli metsää, joka kuului aikoinaan erääseen karjalaisten siirtolaisten metsätilaan. Vanhoja rajamerkkejä (numeroituja kivipylväitä) on Hiekkalahdentiestä erkanevan pienen tien reunoilla. Talosta n. 30 m N oleva pieni pelto on maanomistajan mukaan raivattu noin v. 1965-66, ennen paikalla oli metsää.

Koekuopat:

Koekuoppa 1

Sijainti: röykkiön NNE-reunassa, kehämäisessä rakenteessa.

Mitat: 40 x 35 cm. Syvyys 35 cm.

Kuvaus: iso kivi 30 x 35 x 25 cm, sammaloitunut; ison kiven alla pienempiä kiviä (alle 20 cm); kiveyksen alla, kallion päällä n. 3 cm paksu ruskeanmusta humuskerros, jossa liuskesilppua (samanlaista kivilajia kuin peruskallio). Ei selviä merkkejä tulenpidosta, muutama pieni hiilenmurunen mahdollisesti luontaista alkuperää.

Ei löytöjä.

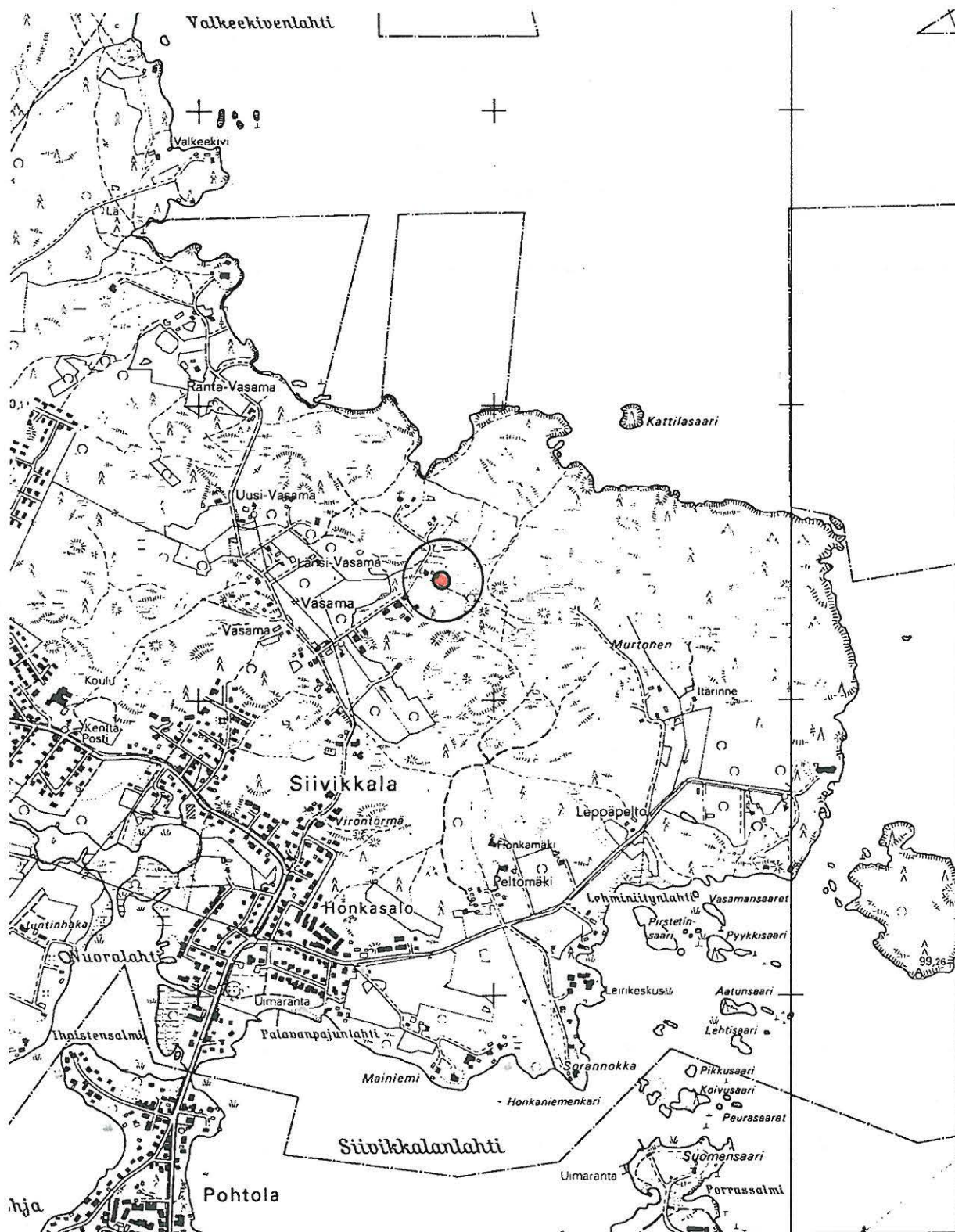
YLÖJÄRVI
ARKEOLOGINEN PERUSINVENTOINTI 2000

Vasama [39], kivi­röykkiö

Ote PerusCD:ltä *Häme, versio 99* (Pk 2123 09 TAMPERE). Mk 1:20 000

X = 6827 41, Y = 2483 82, Z = n. 111-112 m mpy

● kivi­röykkiö

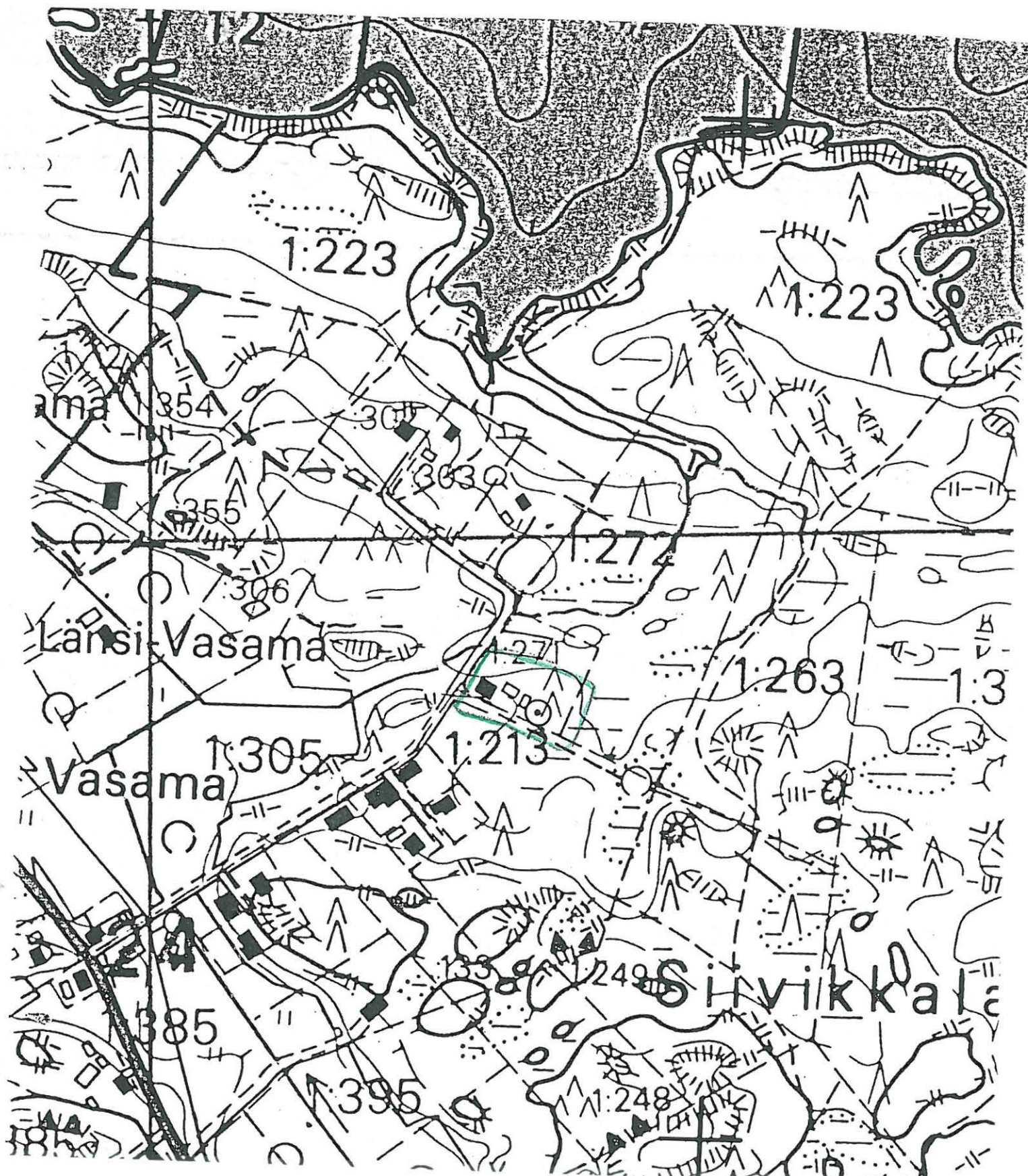


YLÖJÄRVI
ARKEOLOGINEN PERUSINVENTOINTI 2000

Vasama [39], kiviröykkiö

Suurennos peruskartasta 2123 09 TAMPERE (Hki 1991). Mk 1:5000

○ röykkiö — tarkastetun alueen raja



4.3. ESIHISTORIALLISET IRTOLÖYTÖPAIKAT

4.3.1. Kaminoja [40], kivikautinen irtolöytöpaikka

Kunta: Ylöjärvi
Kylä: Penko
Paikannimi: Kaminoja
Muinaisjäännöstyyppi: löytöpaikat
Tyyppin tarkenne: irtolöytöpaikat
Ajoitus: kivikautinen
Rauhoitusluokka: -
Tarkastus: 3.5.2000 Vadim Adel, apulaisena Riia Siltanen
Sijainti
 Peruskartta: 2124 05 KYRÖNLAHTI
 Koordinaatit: X = 6844 12
 Y = 2478 62
 Z = n. 105 m mpy
 Koordinaattiselite: kvartsi-iskoksen löytöpaikan koordinaatit inv. raportin 1971 mukaan
 Etäisyystieto: Pengonpohjan rukoushuoneesta 2,2 km S

Tila- ja omistajatiedot

Kylä: Penko
Tila (RN:o/nimi): 1:48 Uusi-Tyrkkö?
Omistaja:
Kiinteistötunnus: 980-420-0001-0048

Aiemmat tiedot: kivikautinen irtolöytöpaikka
 Inventointi P. & M. Miettinen 1971 (raportti: Miettinen 1990) (nro 4:n yhteydessä)

Aiemmat löydöt: KM 18479:? ("kohde F"), kvartsi-iskos. Inventointilöytö 1971 (Miettinen 1990, kohde 4).

Inventointilöydöt 2000: -

Kartat: peruskarttaote 1:20 000, suurennos kaavoituksen pohjakartasta 1:5000

Negatiivit: -

Diat: -

Kohteen kuvaus ja inventointihavainnot:

Löytöpaikka sijaitsee n. 100 m Pengonpohjan etelärannasta, Kaminojalta Uirinmäkeen nousevan tien varrella, sen S-reunassa (ojapenkereessä), 25 m pellon länsireunasta. Inventoinnissa 1971 paikalta löytyi yksi kvartsi-iskos. Inventoinnin 2000 yhteydessä tarkastettiin tien reuna ja tehtiin pintapöimintää pellolla tien N-puolella. Tien SW-puolella kasvaa kuusimetsää, jota on harvennettu hiljattain. Maasto laskee itään, Kaminojaan. Maaperä on savea, tien N-puoleisen pellon yläosassa hietaa. Mitään merkkejä kiinteästä muinaisjäännöksestä ei havaittu. Ei löytöjä.

Ympäristö ja maasto: (ks. myös ed. kohta)

Kohde sijaitsee Näsijärven (95,4 m mpy) Pengonpohja -nimisen lahden S-rannalla, n. 100 m rantaviivasta, Tyrkön talosta n. 450 m NW, peltoalueen länsireunassa. Maasto laskee itään, Kaminojaan.

Luokitusehdotus perusteluineen: irtolöytöpaikka

Havaintomahdollisuudet: kohtuulliset

Tiedossa olevat maankäyttösuunnitelmat: ei tiedossa

Lähilöytöjä: Kankaantörmä [4], kivikautinen asuinpaikka, n. 250 m SE.

Suosittelavat jatkotoimenpiteet: -

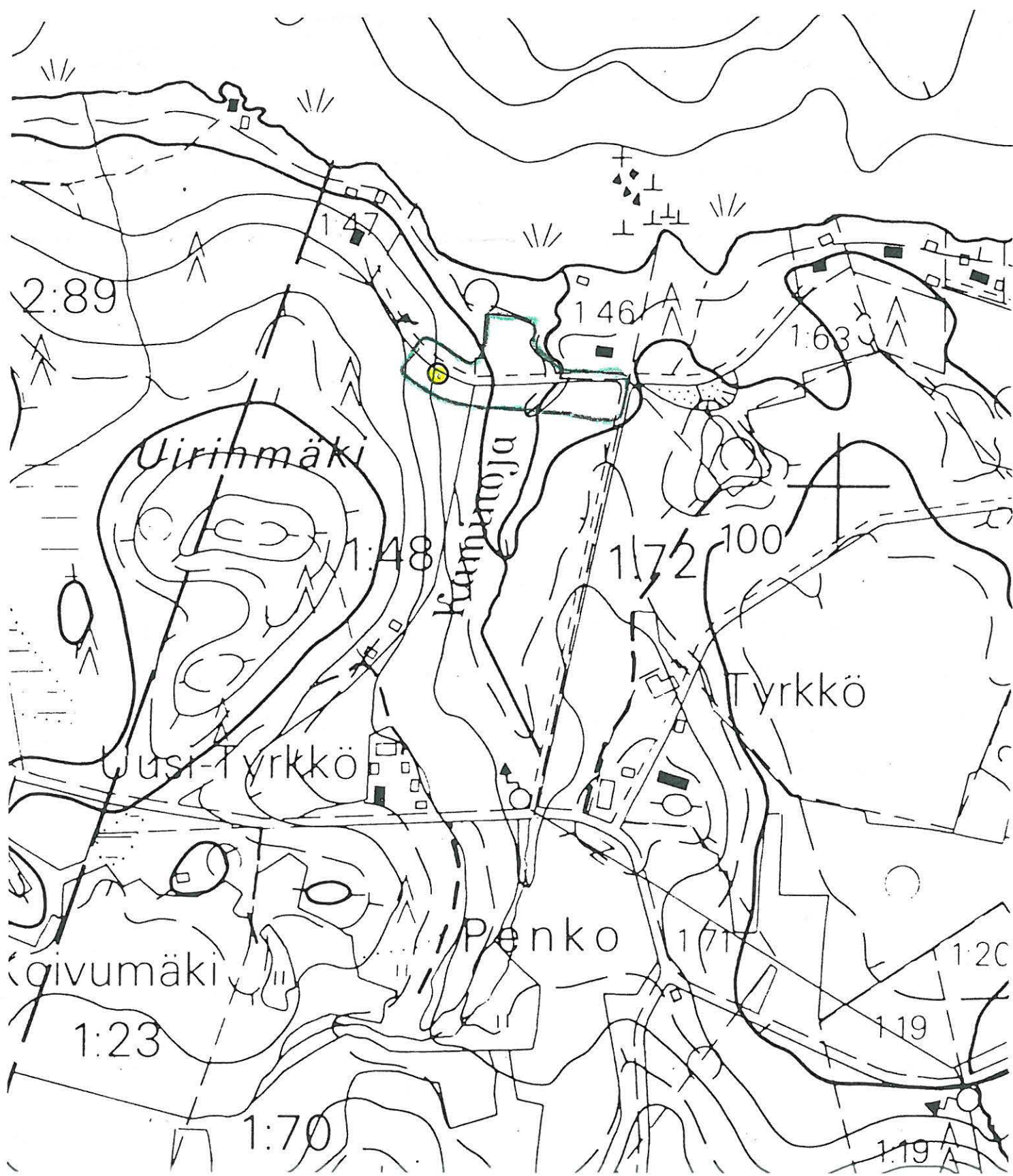
Muuta: Metsänreunan ja Kaminojan välinen pelto (ojan W-puolella) on myös mahdollinen vasarakirveen KM 6065:4 löytöpaikka löytötietojen perusteella (ks. kohde 4).

Koekuopat -

YLÖJÄRVI
ARKEOLOGINEN PERUSINVENTOINTI 2000

Kaminoja [40], kivikautinen irtolöytöpaikka
Suurennos kaavoituksen pohjakartasta. Mk 1:5000

● kvartsi-iskoksen löytöpaikka — tarkastetun alueen raja



4.3.2. Tahlo [41], kivikautinen irtolöytöpaikka

Kunta: Ylöjärvi
Kylä: Taivalpohja
Paikannimi: Tahlo
Muinaisjäännöstyyppi: löytöpaikat
Tyypin tarkenne: irtolöytöpaikat
Ajoitus: kivikautinen
Rauhoitusluokka: -
Tarkastus: 26.5.2000 Vadim Adel, apulaisena Riia Siltanen
Sijainti
 Peruskartta: 2124 08 LÄNSI-TEISKO
 Koordinaatit: X = n. 6842 79
 Y = n. 2481 73
 Z = n. 108-109 m mpy
 Koordinaattiselite: kirveen terätkelman (?) löytöpaikan koordinaatit

 Koordinaatit: X = n. 6843 10
 Y = n. 2481 77
 Z = n. 96 m mpy
 Koordinaattiselite: reikäkiven mahdollisen löytöpaikan koordinaatit
 Etäisyystieto: Pengonpohjan rukoushuoneesta 4,7 km SE

Tila- ja omistajatiedot

Kylä: Taivalpohja
Tila (RN:o/nimi): 2:196 Tahlo
Omistaja: Tahlo
Osoite:
Kiinteistötunnus: 980-426-0002-0196

Aiemmat tiedot: kivikautinen irtolöytöpaikka
 Inv. Miettinen 1971

Aiemmat löydöt: Kirveen terätkelma (?) ja reikäkivi Pentti Tahlolla (Miettinen 1974 ja 1990). Kadoksissa.

Inventointilöydöt 2000: -

Kartat: peruskarttaote 1:20 000, suurennos peruskartasta 1:10 000

Negatiivit: -

Diat: -

Kohteen kuvaus ja inventointihavainnot:

Esineet ovat kadoksissa. Mahdollinen kirveenterän katkelma oli löytynyt Pentti Tahlon mukaan jo vuosikymmeniä sitten, ja hänellä ei ollut selvää muistikuvaa esineestä (muisti vain, että esine oli sileä). Esineen löytöpaikka sijaitsee häneen mukaansa perunapellolla, talosta n. 150 m NNW, pellon S-reunalla. Maasto on tasaista, laskee hyvin loivasti pohjoiseen, Näsijärveen. Alueella tehtiin pintapoimintaa. Ei löytöjä. Topografian perusteella paikka ei vaikuta sopivalta kivikautiseksi asuinpaikaksi. Etäisyys rannasta on n. 200-250 m (SE).

Reikäkivi oli Pentti Tahlon mukaan litteä, pitkänomainen, liusketta, kooltaan 7-10 cm, reiän koko oli n. 3 cm. Reikäkivi oli löytynyt hänen mukaansa todennäköisesti venevajan läheltä,

Äijäniemen länsirannalta, talosta n. 450 m N. Maasto on niemessä hyvin epätasaista ja kivikkoista, kasvaa sekametsää. Rannalla on kalliopaljastumia. Venevajan vieressä oleva pelto oli tarkastuksen aikana heinällä. Topografian perusteella paikka ei vaikuta sopivalta kivikautiseksi asuinpaikaksi.

Ympäristö ja maasto: (ks. myös ed. kohta)

Kohde sijaitsee Tahlon talon NNW- ja N-puolella, pellolla ja venerannalla. Maasto viettää Näsijärveen.

Luokitusehdotus perusteluineen: irtolöytöpaikka

Havaintomahdollisuudet: huonot

Tiedossa olevat maankäyttösuunnitelmat: ei tiedossa

Lähilöytöjä: Anttola [29], kivikautinen asuinpaikka, 2 km S.

Suosittelavat jatkotoimenpiteet: -

Muuta: -

Koekuopat: -

YLÖJÄRVI
ARKEOLOGINEN PERUSINVENTOINTI 2000

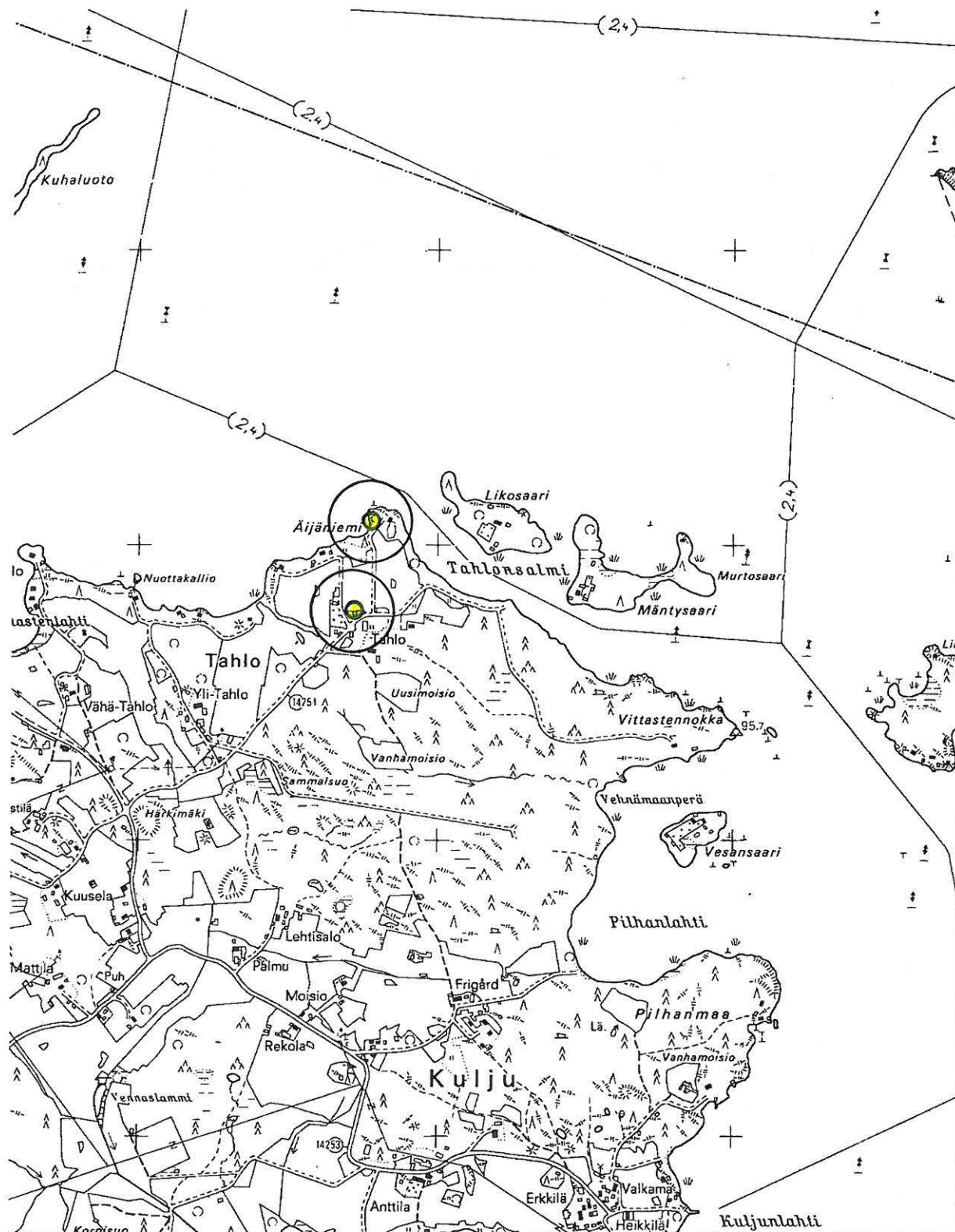
Tahlo [41], kivikautinen irtolöytöpaikka

Ote PerusCD:ltä *Häme, versio 99* (Pk 2124 08 LÄNSI-TEISKO). Mk 1:20 000

X = n. 6842 79, Y = n. 2481 73, Z = n. 108-109 m mpy (kirveen teräkatkelman (?) löytöpaikka)

X = n. 6843 10, Y = n. 2481 77, Z = n. 96 m mpy (reikäkiven mahdollinen löytöpaikka)

● kivikautinen irtolöytöpaikka



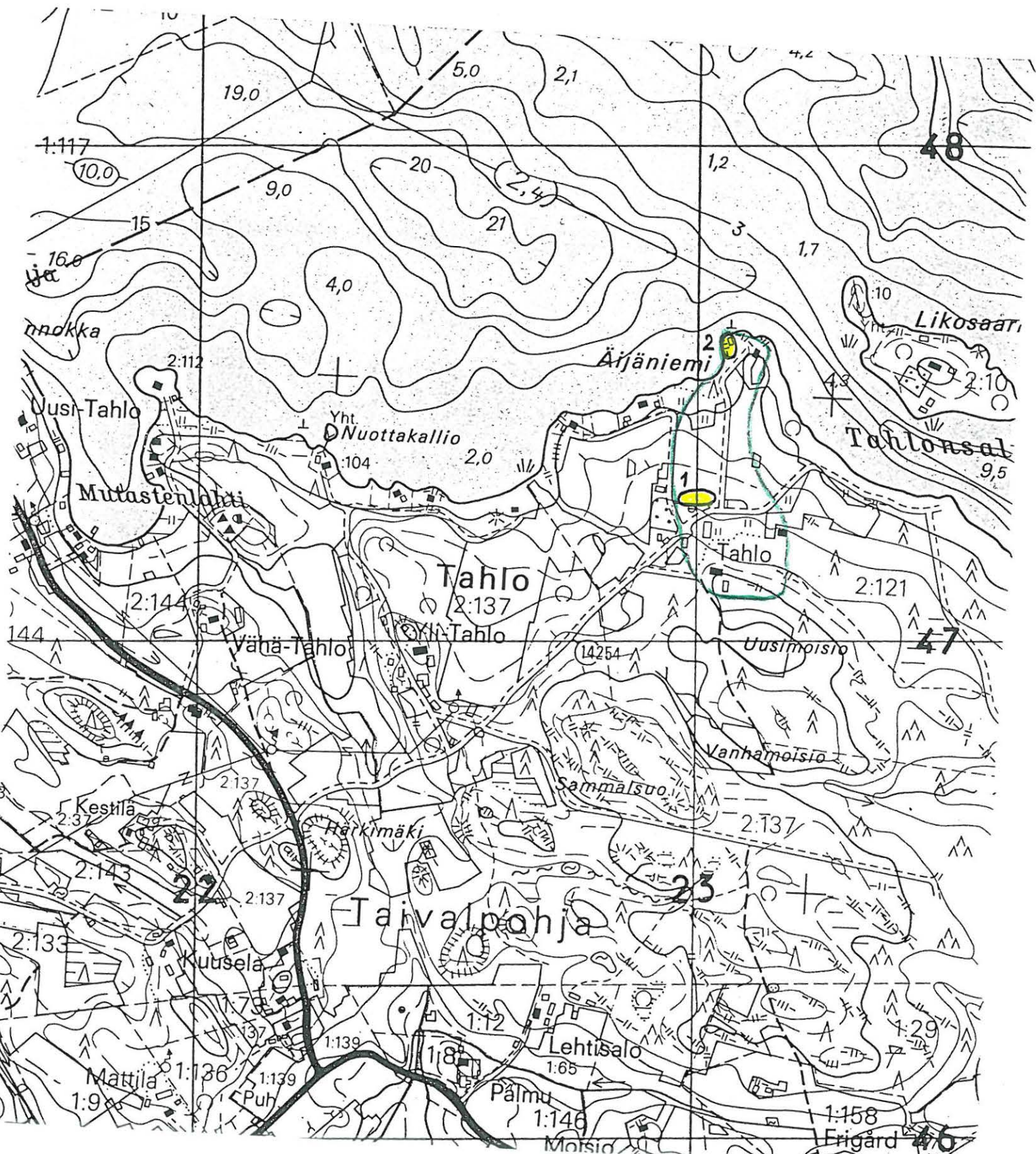
YLÖJÄRVI
ARKEOLOGINEN PERUSINVENTOINTI 2000

Tahlo [41], kivikautinen irtolöytöpaikka

Suurennos peruskartasta 2124 08 LÄNSI-TEISKO (Hki 1987). Mk 1:10 000

- 1 kirveen terätkelman (?) löytöpaikka
2 reikäkiven mahdollinen löytöpaikka

— tarkastetun alueen raja



4.3.3. Sireninniementie [42], kivikautinen irtolöytöpaikka

Kunta: Ylöjärvi
Kylä: Taivalpohja
Paikannimi: Sireninniementie
Muinaisjäännöstyyppi: löytöpaikat
Tyypin tarkenne: irtolöytöpaikat
Ajoitus: kivikautinen
Rauhoitusluokka: -
Tarkastus: 30.5.2000 Vadim Adel, apulaisena Riia Siltanen
Sijainti
 Peruskartta: 2124 08 LÄNSI-TEISKO
 Koordinaatit: X = 6840 38
 Y = 2482 76
 Z = n. 105 m mpy
 Koordinaattiselite: löytöpaikan koordinaatit
 Etäisyystieto: Mutalan koulusta 5,6 km ENE

Tila- ja omistajatiedot

Kylä: Taivalpohja
Tila (RN:o/nimi): 1:199
Omistaja:
Kiinteistötunnus: 980-426-0001-0199

Aiemmat tiedot: -

Aiemmat löydöt: -

Inventointilöydöt 2000: KM 32094 (kvartsi-iskos)
Kartat: peruskarttaote 1:20 000, suurennos peruskartasta 1:10 000
Negatiivit: -
Diat: -

Kohteen kuvaus ja inventointihavainnot:

Löytöpaikka sijaitsee Kuljun kylän SE-puolella, Heikkilän talosta n. 360 m SSE, Sireninniementien N-puolella, savipellolla, loivalla SW-rinteellä. Löytöpaikan SE-puolella on pieni metsäsaareke. Alueella tehtiin pintapoimintaa, jossa löytyi yksi kvartsi-iskos sekä historiallisen ajan aineistoa (ei luetteloitu).

Ympäristö ja maasto: (ks. myös ed. kohta)

Kohde sijaitsee Kuljun kylän SE-puolella, Heikkilän talosta n. 360 m SSE, Sireninniementien N-puolella, savipellolla, loivalla SW-rinteellä. Etäisyys Näsijärven (95,4 m mpy) Kuljunlahden rantaan on n. 200 m (NE), Anttilanlahteen n. 250 m (WNW). Maasto viettää Anttilanlahteen.

Luokitusehdotus perusteluineen: irtolöytöpaikka

Havaintomahdollisuudet: hyvät

Tiedossa olevat maankäyttösuunnitelmat: ei tiedossa

Lähilöytöjä: Anttila [29], kivikautinen asuinpaikka, 1 km NW.

Suosittelavat jatkotoimenpiteet: -

Muuta: -

Koekuopat: -

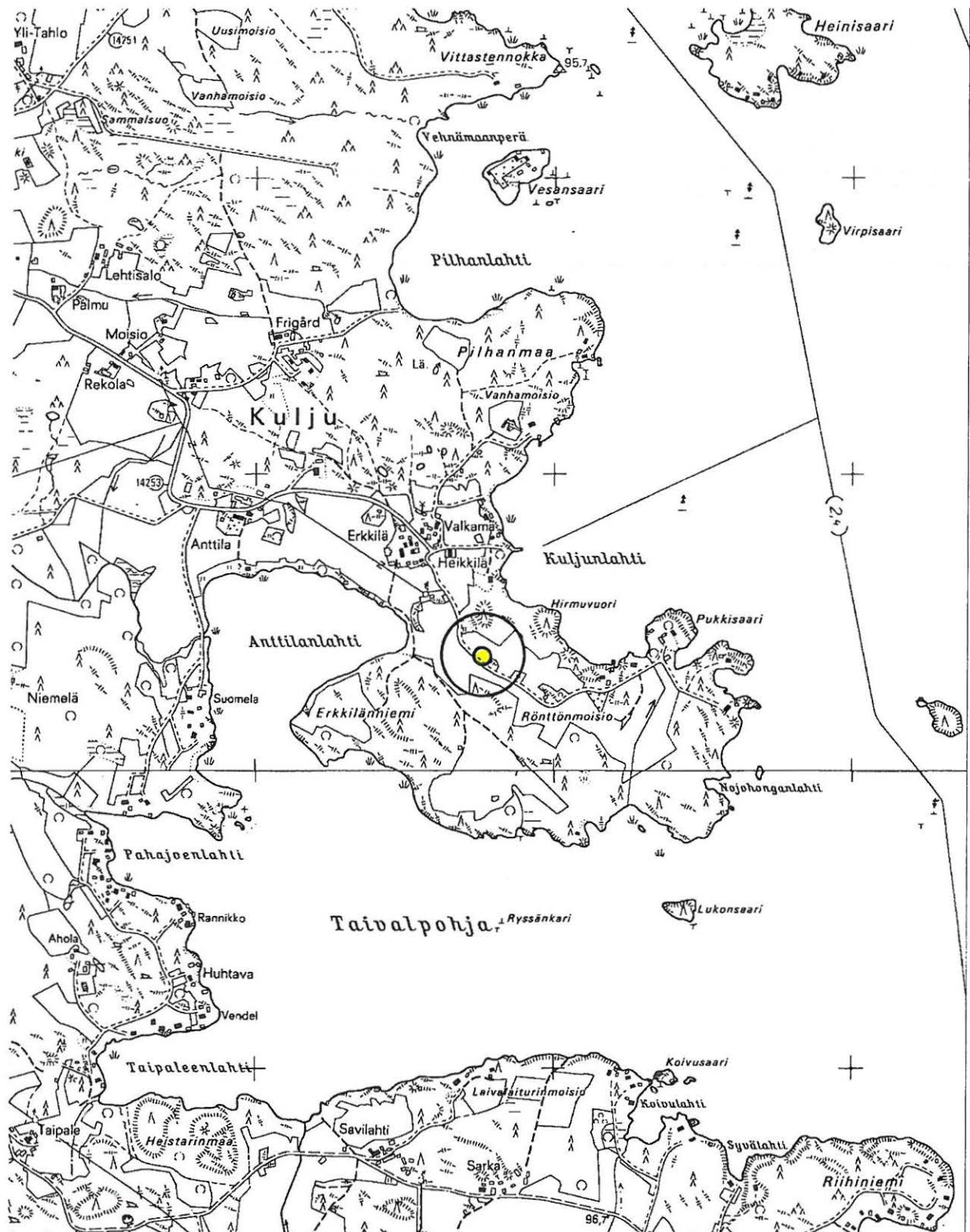
YLÖJÄRVI
ARKEOLOGINEN PERUSINVENTOINTI 2000

Sirenniementie [42], kivikautinen irtolöytöpaikka

Ote PerusCD:ltä *Häme, versio 99* (Pk 2124 08 LÄNSI-TEISKO). Mk 1:20 000

X = 6840 38, Y = 2482 76, Z = n. 105 m mpy

● kivikautinen irtolöytöpaikka

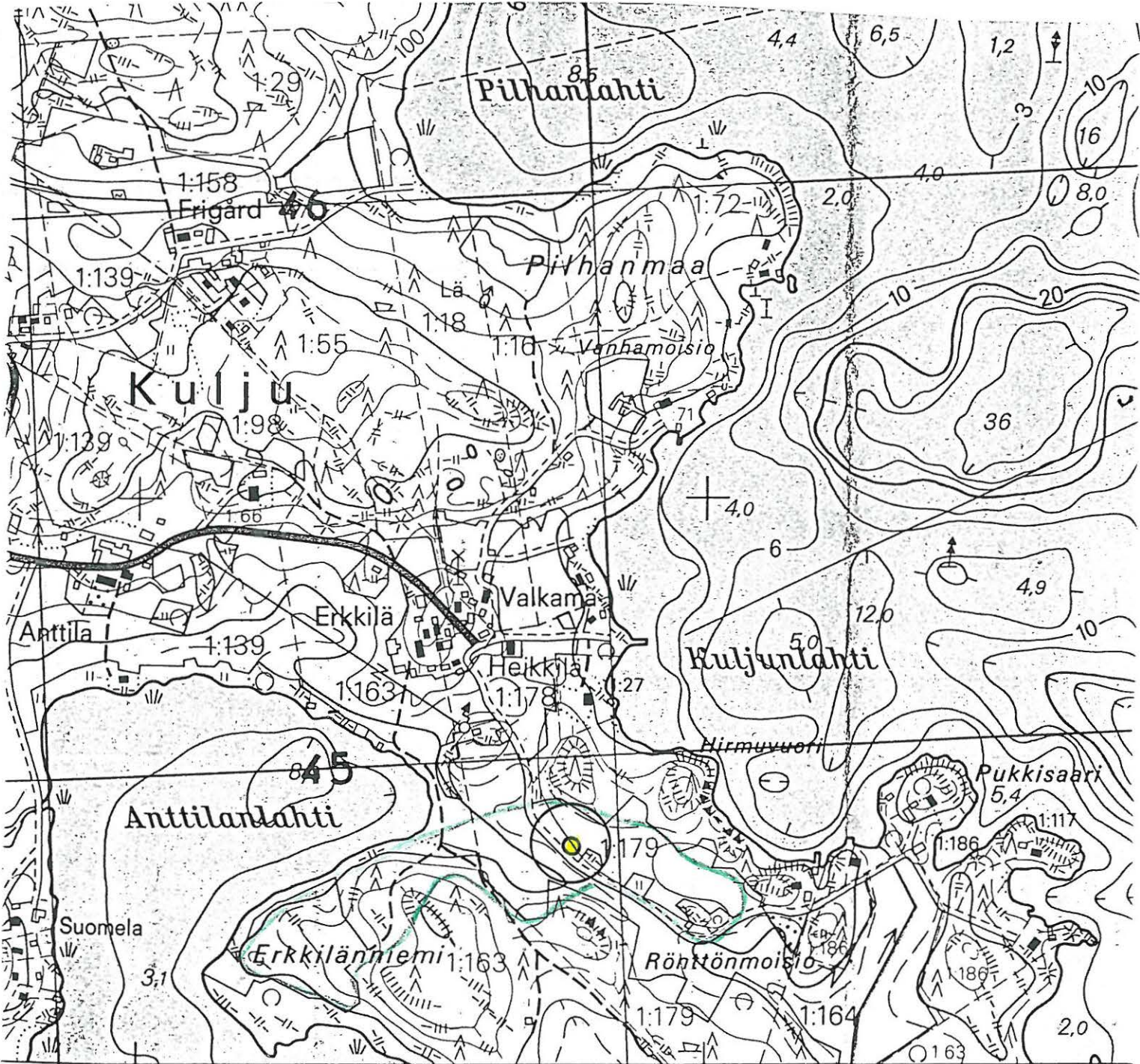


YLÖJÄRVI
ARKEOLOGINEN PERUSINVENTOINTI 2000

Sireninniementie [42], kivikautinen irtolöytöpaikka

Suurennos peruskartasta 2124 08 LÄNSI-TEISKO (Hki 1987). Mk 1:10 000

● kvartsi-iskoksen löytöpaikka ————— tarkastetun alueen raja



Nak = + 5^v 23° 40'
2482
Nak = + 49^v - 25^m 20^s

2483

33 23

33 24

0 000 (A,B) v:lta 1971 ja (C,D) stereokartoitus Aviograph B 8-kojeella 1:10 000 v. 1972.
viograph B 8-stereokojeella 1:10 000 v. 1972.

4.3.4. Parosjärvi [43], kivikautinen irtolöytöpaikka

Kunta: Ylöjärvi
Kylä: Metsäkylä
Paikannimi: Parosjärvi
Muinaisjäännöstyyppi: löytöpaikat
Tyypin tarkenne: irtolöytöpaikat
Ajoitus: kivikautinen
Rauhoitusluokka: -
Tarkastus: 26.5.2000 Vadim Adel, apulaisena Riia Siltanen
Sijainti
 Peruskartta: 2124 04 MUTALA
 Koordinaatit: X = 6833 35-6834 15
 Y = 2473 49-91
 Z = 144,6 m mpy
 Koordinaattiselite: Parosjärven koordinaatit
 Etäisyystieto: Ylöjärven kirkosta 7,5 km NW

Tila- ja omistajatiedot

Kylä: Metsäkylä
Tila (RN:o/nimi): ?

Aiemmat tiedot: kivikautinen irtolöytöpaikka
Aiemmat löydöt: HM 1368:3, oikokirves. Löyt. noin v. 1914 Kustaa Sillanpää Parosjärven rannalta ojaa kaivaessa Koiviston maalta. Diar. 31.3.1934 (MV/AOA, kivikauden löytökortisto; TMMY, HM:n löytöluettelo).

Inventointilöydöt 2000: -
Kartat: peruskarttaote 1:20 000
Negatiivit: -
Diat: -

Kohteen kuvaus ja inventointihavainnot:

Löytöpaikka sijaitsee jossain Parosjärven rannalla, luultavasti sen itärannalla. Koiviston talo sijaitsee järvestä 1 km itään. Löytöä ei pystytty tarkemmin paikallistamaan. Järven itärannalla sijaitsee nykyään puolustusvoimien teknillinen tutkimuskeskus, suuri osa ranta-alueesta on aidattu, ja sisäänpääsy on kielletty. Järven rannat kasvavat kuusi- ja koivuvaltaista sekametsää. Rannat ovat suhteellisen matalia, paitsi SE-ranta, jolla sijaitsee em. aidattu ja vartioitu alue. Peruskartan perusteella ei löydetty muuta potentiaalista aluetta kivikautisen asuinpaikan etsimiseen.

Ympäristö ja maasto: (ks. myös ed. kohta)

Parosjärvi sijaitsee kunnan länsirajasta n. 0,5 km itään, Viljakkalan tiestä (nro 2773) 1,3 km länteen, Tampere-Parkano –rautatiestä 1,5 km W. Järven koko on n. 850 m (SSW-NNE) x 200-300 m. Järvi laskee koilliseen, puroon, joka virtaa itäsuuntaan, Vähä Vahantajärveen (101,7 m mpy). Järven ympäristö on melko epätasaista, kallioista, kasvaa sekametsää.

Luokitus ehdotus perusteluineen: irtolöytöpaikka

Havaintomahdollisuudet: huonot

Tiedossa olevat maankäyttösuunnitelmat: ei tiedossa

Lähilöytöjä: Kotikallio [31], kivikautinen asuinpaikka, 2 km ENE.

Suosittelvat jatkotoimenpiteet: -

YLÖJÄRVI
ARKEOLOGINEN PERUSINVENTOINTI 2000

Parosjärvi [43], kivikautinen irtolöytöpaikka

Ote PerusCD:ltä Häme, versio 99 (Pk 2124 04 MUTALA). Mk 1:20 000
X = 6833 35-6834 15, Y = 2473 49-91, Z = 144,6 m mpy



4.3.5. Järvenpää [44], kivistinen irtolöytöpaikka

Kunta: Ylöjärvi
Kylä: Liimola
Paikannimi: Järvenpää
Muinaisjäännöstyyppi: löytöpaikat
Tyypin tarkenne: irtolöytöpaikat
Ajoitus: kivistinen
Rauhoitusluokka: -
Tarkastus: 11.5.2000 Vadim Adel, apulaisena Riia Siltanen
Sijainti
 Peruskartta: 2124 04 MUTALA
 Koordinaatit: X = 6833 80
 Y = 2477 24
 Z = n. 108 m mpy
 Koordinaattiselite: kvartsi-iskoksen löytöpaikan koordinaatit
 Etäisyystieto: Takamaan koulusta 2 km E

Tila- ja omistajatiedot

Kylä: Liimola
Tila (RN:o/nimi): 1:4
Omistaja: ?
Kiinteistötunnus: 980-413-0001-0004

Aiemmat tiedot: -

Aiemmat löydöt: -

Inventointilöydöt 2000: KM 32091, kvartsi-iskos
Kartat: peruskarttaote 1:20 000, suurennos kaavoituksen pohjakartasta 1:5000

Negatiivit: -

Diat: -

Kohteen kuvaus ja inventointihavainnot:

Kvartsi-iskoksen löytöpaikka sijaitsee pellolla, Jokipohjan talolle lähtevän vanhan tien S-puolella, tiestä n. 30 m, päätien varrella olevan hylätyn talon (talon nimeä ei ole merkitty peruskarttaan) ESE-puolella, n. 80 m siitä, Järvenpään talosta n. 270 m SE, Vähä Vahantajärven itärannasta n. 280 m E, loivalla eteläkaakkoisrinteellä.

Ympäristö ja maasto: (ks. myös ed. kohta)

Kohde sijaitsee peltorinteellä, Jokipohjan talolle vievän tien S-puolella, tiestä n. 30 m, päätien varrella olevan hylätyn talon ESE-puolella, n. 80 m siitä, Järvenpään talosta n. 270 m SE, Vähä Vahantajärven (101,7 m mpy) itärannasta n. 280 m E. Maasto viettää ojaan, joka laskee Vahantajokeen.

Luokitus ehdotus perusteluineen: irtolöytöpaikka

Havaintomahdollisuudet: kohtuulliset

Tiedossa olevat maankäyttösuunnitelmat: ei tiedossa

Lähilöytöjä: Jokipohja [7], kivistinen asuinpaikka, n. 500 m E

Suosittelavat jatkotoimenpiteet: -

Muuta: -

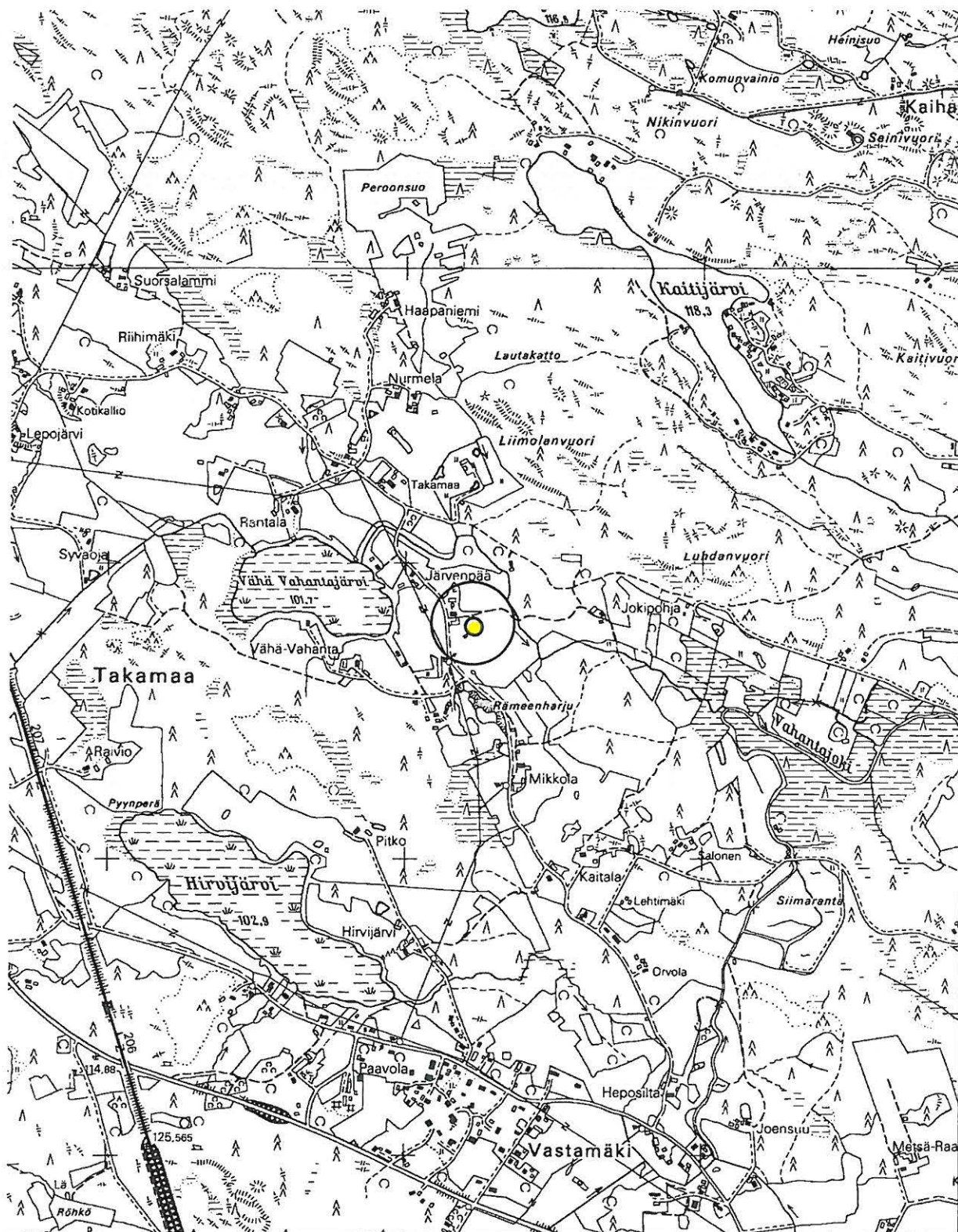
YLÖJÄRVI
ARKEOLOGINEN PERUSINVENTOINTI 2000

Järvenpää [44], kivikautinen irtolöytöpaikka

Ote PerusCD:ltä Häme, versio 99 (Pk 2124 04 MUTALA) Mk 1:20 000

X = 6833 80, Y = 2477 24, Z = n. 108 m mpy

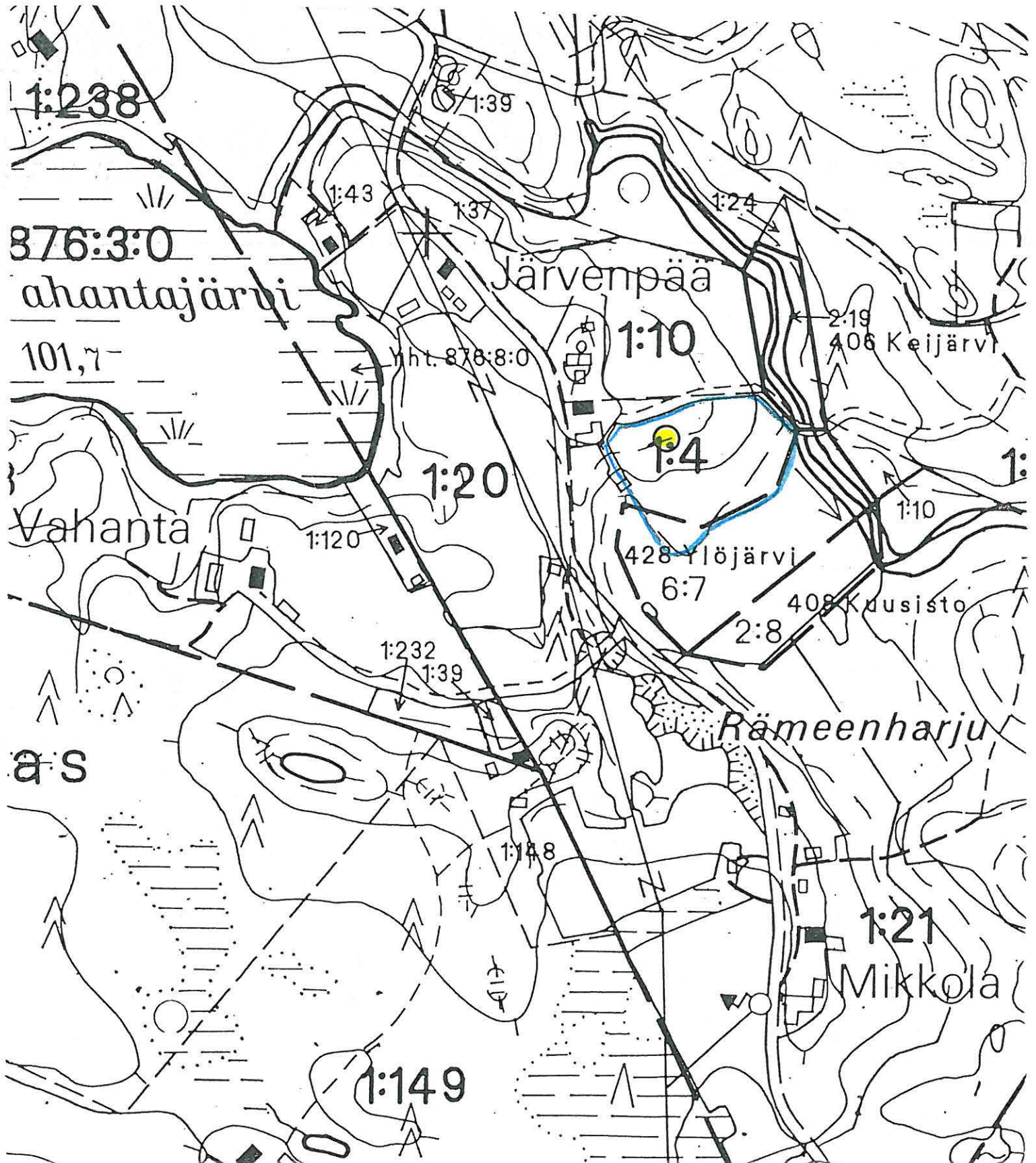
● kivikautinen irtolöytöpaikka



YLÖJÄRVI
ARKEOLOGINEN PERUSINVENTOINTI 2000

Järvenpää [44], kiviakautinen irtolöytöpaikka
Suurennos kaavoituksen pohjakartasta. Mk 1:5000

● kvartsi-iskoksen löytöpaikka — pintapöimitun alueen raja



4.3.6. Vahantapohja [45], kivikautinen irtolöytöpaikka

Kunta: Ylöjärvi
Kylä: Kuusisto
Paikannimi: Vahantapohja
Muinaisjäännöstyyppi: löytöpaikat
Tyypin tarkenne: irtolöytöpaikat
Ajoitus: kivikautinen
Rauhoitusluokka: -
Tarkastus: 15.5.2000 Vadim Adel, apulaisena Riia Siltanen
Sijainti
 Peruskartta: 2124 07 LEMPIÄNIEMI
 Koordinaatit: X = 6831 85
 Y = 2480 64
 Z = n. 110 m mpy
 Koordinaattiselite: löytöpaikan koordinaatit
 Etäisyystieto: Ylöjärven kirkosta 4,5 km NE

Tila- ja omistajatiedot

Kylä: Kuusisto
Tila (RN:o/nimi): 1:149 Vahantapohja
Omistaja:
Kiinteistötunnus: 980-408-0001-0149

Aiemmat tiedot: kivikautinen irtolöytöpaikka
 Tarkastus E. Sarasmo 1959 (Sarasmo 1959b).

Aiemmat löydöt: HM 2300:2, tasataltta. Löyt. Arvo Vahantapohja v. 1936 Iso-Kolokki -nimisestä vainiosta, sen yläreunasta, läheltä metsänsyrjää, kynösவில்loksesta (MV/AOA, kivikauden löytökortisto; TMMY, HM:n löytöluettelo).

Inventointilöydöt 2000: -

Kartat: peruskarttaote 1:20 000, suurennos kaavoituksen pohjakartasta 1:5000

Negatiivit: 116416

Diat: -

Kohteen kuvaus ja inventointihavainnot:

Tasataltan löytöpaikka sijaitsee vanhan pellon pohjoiskulmassa, Vahantapohjan talosta n. 400 m S, NNW-SSE-suuntaisen ojan itäpuolella. Pellolle vie metsätie talolta. Pellon NW-osa on metsitetty, kasvaa männikköä, SE-osassa on heinikkoa, tien päähän ja pellon SE-reunaan on kasattu maata ja puunkantoja. Maasto viettää loivasti etelälounaaseen, ojaan. Maaperä on hiesua/savea. Männikköä on harvennettu, kaadetut nuoret puut on jätetty paikoilleen. Aluskasvillisuutena on sammal. Pellon metsitetty osa on kivikkoisempaa, kuin heinällä oleva osa, ja sitä ei ilmeisesti ole käytetty jo pitkään aikaan.

Löytöpaikan on tarkastanut E. Sarasmo v. 1959. Hänen mukaansa pellon yläosasta löytyi silloin 5-10 m leveältä alueelta vähän kvartseja, ”joukossa pari isoakin muhkuraa”. Kvartseja ei kuitenkaan otettu talteen. Kvartseja esiintyy Sarasmon mukaan lohcareina pellon yläpuolella,

joten kyseessä olivat mahdollisesti luontaiset kvartsinkappaleet. Inventoinnin 2000 yhteydessä alueella tehtiin koekuopitusta. Mitään merkkejä kiinteästä muinaisjäännöksestä ei havaittu.

Ympäristö ja maasto: (ks. myös ed. kohta)

Kohde sijaitsee vanhan pellon pohjoiskulmassa, Vahantapohjan talosta n. 400 m S, NNW-SSE-suuntaisen ojan itäpuolella. Pellolle vie metsätie talolta. Etäisyys Näsijärven Vahantalahden rantaan on n. 750 m (NW). Pellon ympäristössä kasvaa sekametsää. Maasto viettää ojaan ja siihen laskevaan pieneen järveen.

Luokitusehdotus perusteluineen: irtolöytöpaikka

Havaintomahdollisuudet: huonot (löytöpaikka on metsitetty)

Tiedossa olevat maankäyttösuunnitelmat: ei tiedossa

Lähilöytöjä: Törmävainio [21], kivitautinen asuinpaikka, 0,6 km NNW.

Suosittelavat jatkotoimenpiteet: -

Muuta: -

Koekuopat :

(koekuoppien sijainti käy ilmi kartasta 1:5000)

Koekuoppa 1

Sijainti: rinteän yläosassa.

Mitat: 50 x 50 cm. Syvyys 36 cm.

Stratigrafia: sammal; ruskehtavanharmaa savinen peltomaa 0-23 cm; vaaleanharmaa puhdas savi 23-36 cm.

Löydöt: pari tiilenpalaa ja pari pientä hiilenpalaa peltomaasta (ei luetteloitu).

Koekuoppa 2

Sijainti: rinteän yläosassa.

Mitat: 50 x 50 cm. Syvyys 40 cm.

Stratigrafia: sammal; savensekainen ruskehtavanharmaa peltomulta 0-33 cm; vaaleanharmaa puhdas savi 33-40 cm.

Löydöt: tiilenpala mullasta (ei luetteloitu).

Koekuoppa 3

Sijainti: alempana rinteellä.

Mitat: 45 x 45 cm. Syvyys 33 cm.

Stratigrafia: sammal; tummanharmaa savinen peltomaa 0-29 cm; puhdas vaalea savi 29-33 cm.

Löydöt: -

Koekuoppa 4

Sijainti: metsitetyn alueen alareunassa, heinikon reunasta 14 m NW, ojan rannasta 23 m NE, loivalla SSW-rinteellä, terassilla.

Mitat: 40 x 45 cm. Syvyys 45 cm.

Stratigrafia: sammal; tummanharmaa savinen peltomaa 0-40 cm; vaaleanharmaa puhdas savi 40-45 cm.

Löydöt: peltokerroksessa erikokoisia kiviä ja yksi epämääräinen kvartsi (ei luetteloitu).

Koekuoppa 5

Sijainti: kk 4:stä 11,5 m suuntaan 325 g, samalla terassilla.

Mitat: 45 x 40 cm. Syvyys 40 cm.

Stratigrafia: turve 0-3 cm; ruskeanharmaa savinen peltomaa 3-40 cm; iso maakivi pohjassa.

Löydöt: yksi epämääräinen kvartsinkappale (ei luetteloitu).

Koekuopissa 4 ja 5 oli melko paljon luontaisia liuskeenkappaleita. Kk 4 ja 5 väliin tehtiin lisäksi koepisto 35 x 35 cm, jossa oli samanlainen stratigrafia, ei löytöjä.

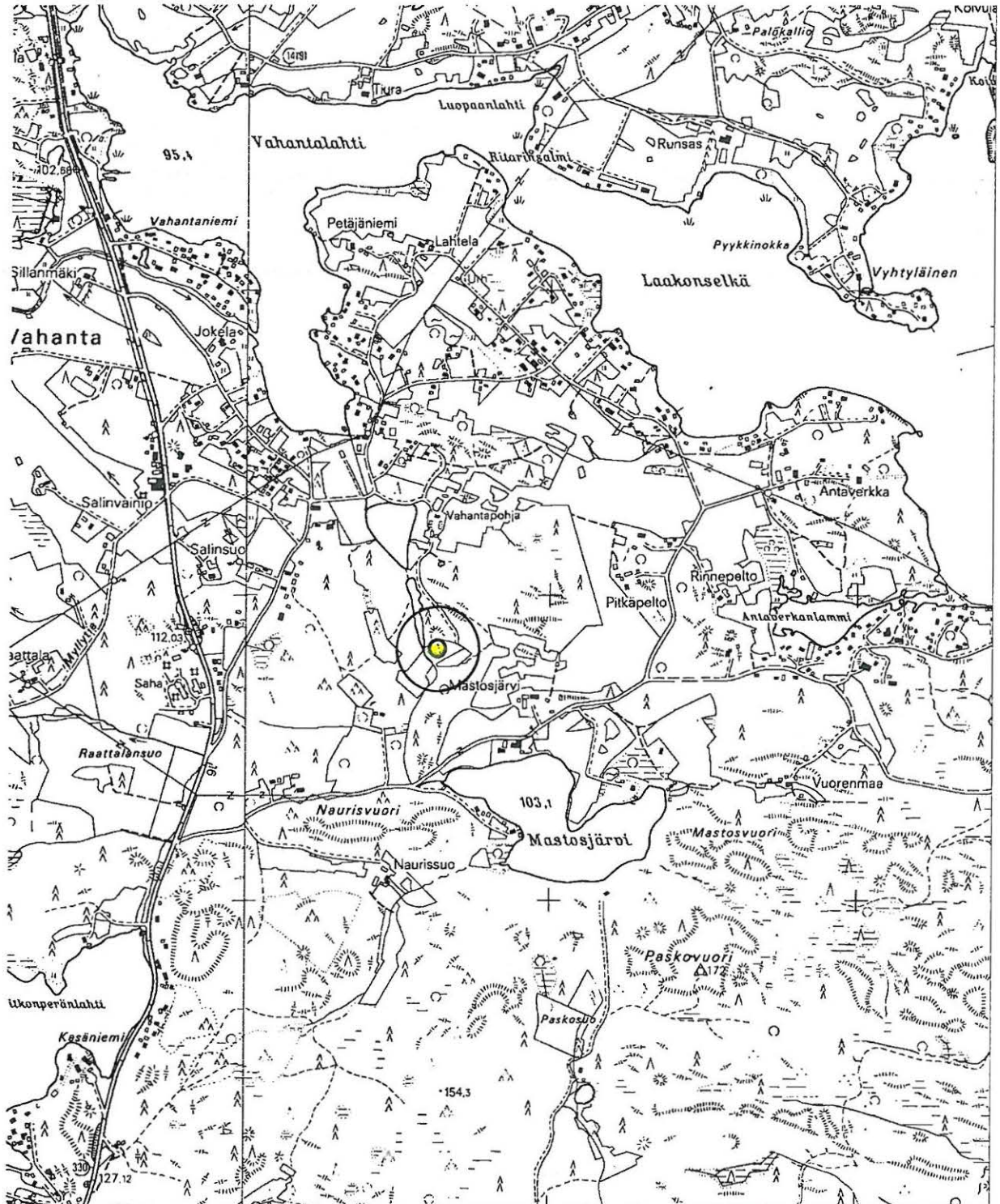
YLÖJÄRVI
ARKEOLOGINEN PERUSINVENTOINTI 2000

Vahantapohja [45], kivikautinen irtolöytöpaikka

Ote PerusCD:ltä Häme, versio 99 (Pk 2124 07 LEMPIÄNIEMI). Mk 1:20 000

X = 6831 85, Y = 2480 64, Z = n. 110 m mpy

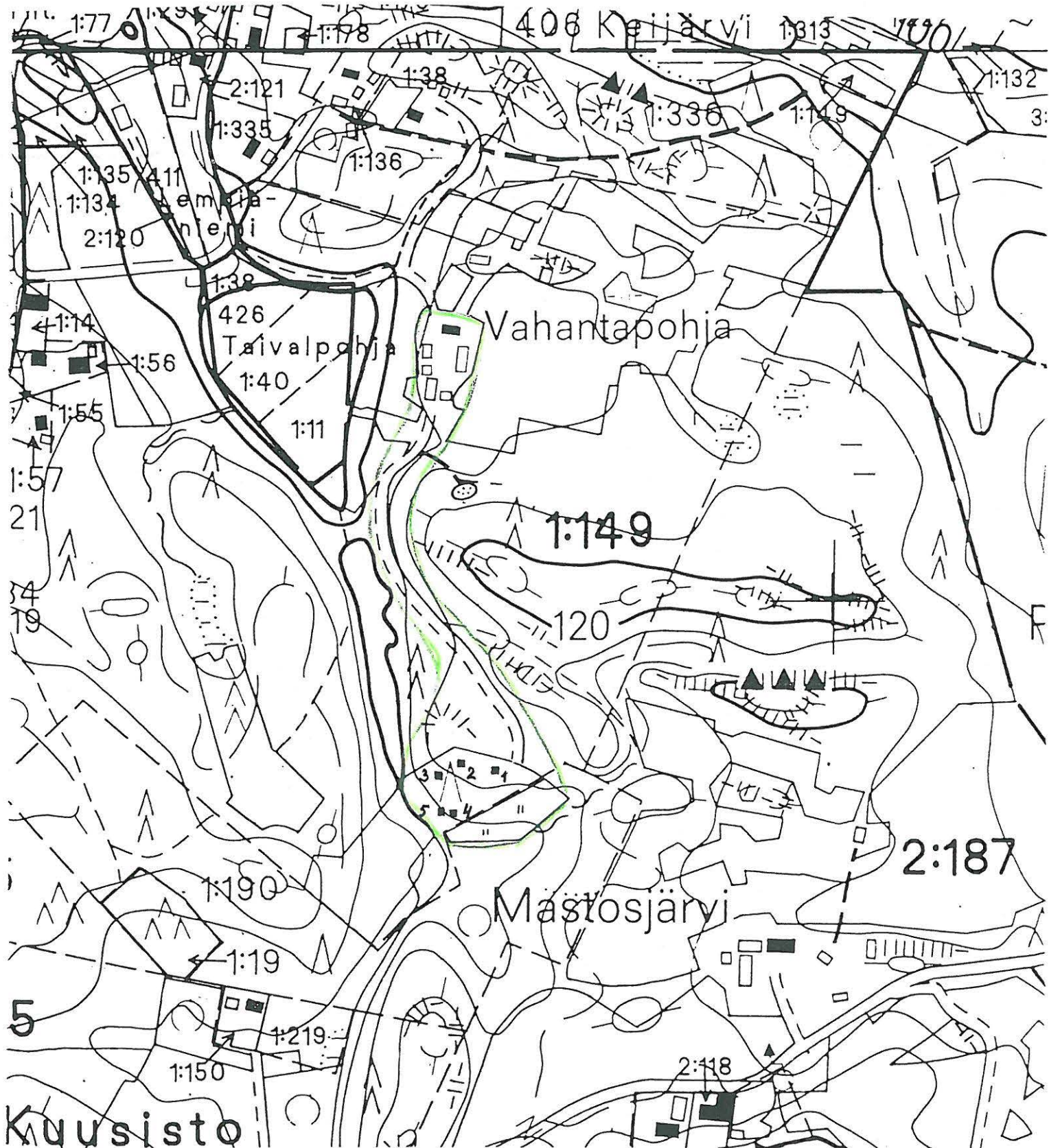
● kivikautinen irtolöytöpaikka



YLÖJÄRVI
ARKEOLOGINEN PERUSINVENTOINTI 2000

Vahantapohja [45], kivikautinen irtolöytöpaikka
Suurennos kaavoituksen pohjakartasta. Mk 1:5000

■ 1 koekuoppa ja sen nro — tarkastetun alueen raja



4.3.7. Antaverkka [46], kivikautinen irtolöytöpaikka

Kunta: Ylöjärvi
Kylä: Keijärvi
Paikannimi: Antaverkka
Muinaisjäännöstyyppi: löytöpaikat
Tyypin tarkenne: irtolöytöpaikat
Ajoitus: kivikautinen
Rauhoitusluokka: -
Tarkastus: 15.5.2000 Vadim Adel, apulaisena Riia Siltanen
Sijainti
 Peruskartta: 2124 07 LEMPIÄNIEMI
 Koordinaatit: X = 6832 38
 Y = 2482 00
 Z = n. 110 m mpy
 Koordinaattiselite: Antaverkan talon koordinaatit
 Etäisyystieto: Ylöjärven kirkosta 5,7 km NE

Tila- ja omistajatiedot

Kylä: Keijärvi
Tila (RN:o/nimi): ?
Kiinteistötunnus: 980-406-

Aiemmat tiedot: kivikautinen irtolöytöpaikka
Aiemmat löydöt: KM 2702:1, kaksoiskourutaltoa. Löyt. ojaa kaivettaessa Antaverkan torpan maalta 70 sylvä Näsijärven rannalta ja 3 korttelin syvyydeltä. Diar. 27.11.1890 (MV/AOA, kivikauden löytökortisto).

Inventointilöydöt 2000: -

Kartat: peruskarttaote 1:20 000, suurennos kaavoituksen pohjakartasta 1:5000

Negatiivit: -

Diat: -

Kohteen kuvaus ja inventointihavainnot:

Kivitaltan löytöpaikka sijaitsee jossain rannalla Antaverkan talon ympäristössä, n. 450 m säteellä siitä. Talo sijaitsee n. 0,7 x 0,5 km kokoisella niemellä, jonka N- ja E-puolella on Näsijärvi, S-puolella Antaverkanlammi ja SW-puolella suo (umpeenkasvanut lammen NW-osa). Lammen ja Näsijärven välissä on n. 250 m pitkä kapea salmi. Niemen maasto on hyvin epätasaista. Peltoja on sen N- ja S-rannoilla. Inventoinnin yhteydessä tarkastettiin Antaverkanlammen N- ja NE-puolella olevat peltorinteet n. 100 ja 105 m:n korkeuskäyrien välissä; alueelle tehtiin muutama intuitiivinen koekuoppa tai koepisto, joista ei tullut mitään löytöjä. Pellot olivat kesannolla, osa niistä oli metsitetty. Maaperä on savea. Peltoalueen itäpuoleinen Näsijärven ranta on hyvin jyrkkärinteinen, kasvaa kuusimetsää. Pintapoimintaa tehtiin lammen NW-puolella olevan suon N-puolella, muuntajan SW-puolella, etelään viettävällä savipellolla. N. 100 m:n korkeuskäyrältä löytyi yksi epämääräinen kvartsi (ei luetteloitu). Pintapoimintaa tehtiin myös perunapellolla Antaverkan talosta 300-350 m NW. Alueelta ei havaittu mitään merkkejä kiinteästä muinaisjäännöksestä. Irtolöytöä ei pystytty tarkemmin paikallistamaan.

Ympäristö ja maasto:

Kohde sijaitsee Näsijärven (95,4 m mpy) länsirannalla, Kuruntiestä (tiestä 330) 1,8-2,5 km itään. Ks. myös ed. kohta.

Luokitusehdotus perusteluineen: irtolöytöpaikka

Havaintomahdollisuudet: huonot (suurin osa pellostä oli tarkastuksen aikana heinällä tai metsitetty)

Tiedossa olevat maankäyttösuunnitelmat: ei tiedossa

Lähilöytöjä: Vyhtylänniemi [23], kivikautinen asuinpaikka, Antaverkan talosta 650 m N.

Suosittelavat jatkotoimenpiteet: -

Muuta: -

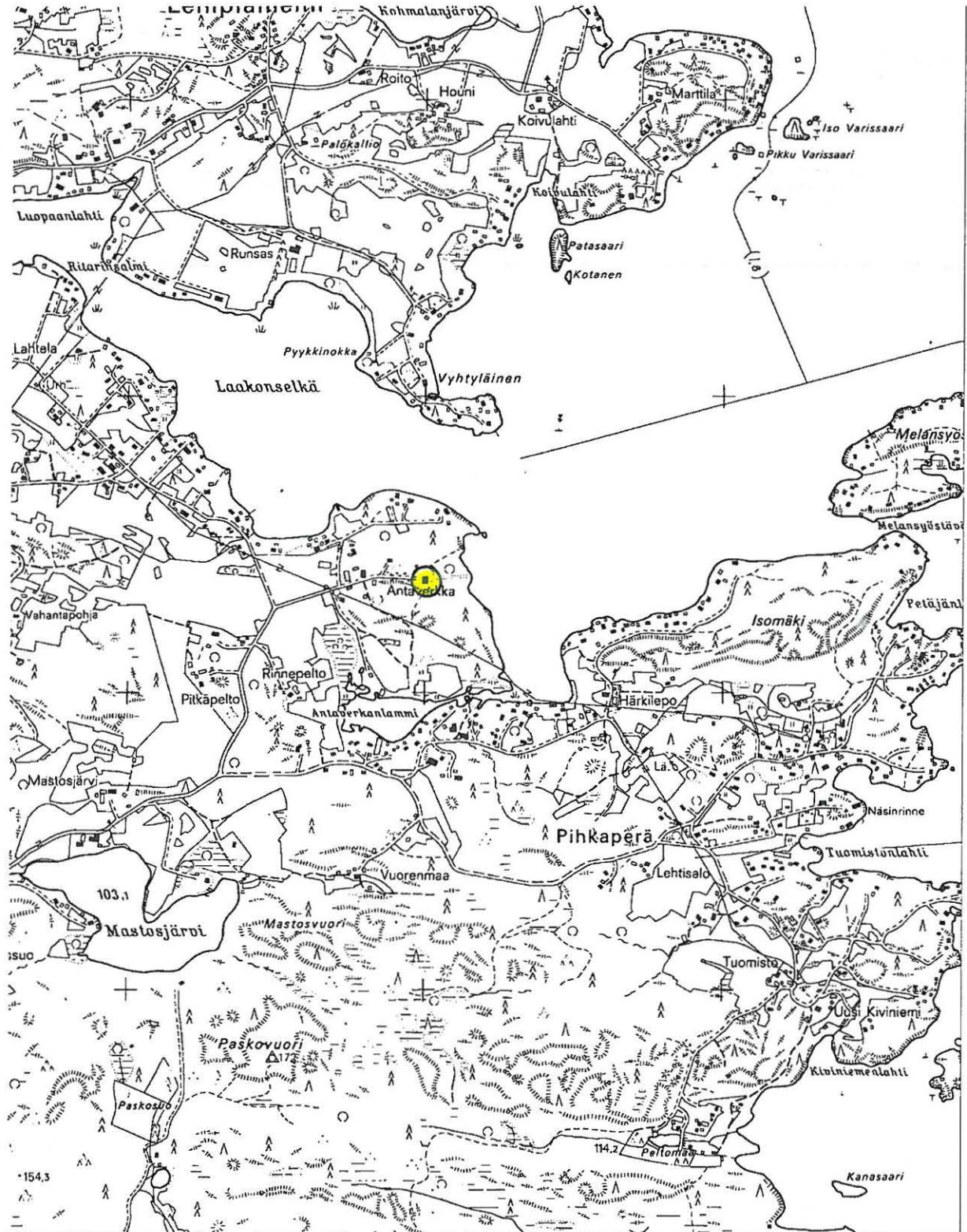
Koekuopat

YLÖJÄRVI
ARKEOLOGINEN PERUSINVENTOINTI 2000

Antaverkka [46], kivikautinen irtolöytöpaikka

Ote PerusCD:ltä Häme, versio 99 (Pk 2124 07 LEMPIÄNIEMI). Mk 1:20 000

X = 6832 38, Y = 2482 00, Z = n. 110 m mpy (Antaverkan talo, jonka maalta kivitaltta on löytynyt)



4.3.8. Lepola [47], kivikautinen irtolöytöpaikka

Kunta: Ylöjärvi
Kylä: Metsäkylä
Paikannimi: Lepola
Muinaisjäännöstyyppi: löytöpaikat
Tyyppin tarkenne: irtolöytöpaikat
Ajoitus: kivikautinen
Rauhoitusluokka: -
Tarkastus: 19.5.2000 Vadim Adel, apulaisena Riia Siltanen
Sijainti
 Peruskartta: 2123 06 YLÖJÄRVI
 Koordinaatit: X = 6827 65
 Y = 2473 89
 Z = 143 m mpy
 Koordinaattiselite: palaneen luun löytöpaikan koordinaatit
 Etäisyystieto: Ylöjärven kirkosta 4,6 km W

Tila- ja omistajatiedot

Kylä: Metsäkylä
Tila (RN:o/nimi): 1:60 Lepola
Omistaja:
Kiinteistötunnus: 980-

Aiemmat tiedot: kivikautinen irtolöytöpaikka
Aiemmat löydöt: HM 1496:2, vasarakirveen teräosa. Löyt. Johan Alleaanus Lepola vanhasta pellostä v. 1907 100 m asuinrakennuksesta (MV/AOA, kivikauden löytökortisto; TMMY, HM:n löytöluettelo).

Inventointilöydöt 2000: KM 32093, palanutta luuta 3 kpl
Kartat: peruskarttaote 1:20 000, ote kaavoituksen pohjakartasta 1:2000
Negatiivit: -
Diat: -

Kohteen kuvaus ja inventointihavainnot:

Vasarakirveen teräosan löytöpaikka sijaitsee jossain Lepolan talon lähiympäristössä. Talo sijaitsee kunnan SW-rajasta 450 m NE, Tampere-Vaasa -tiestä 1,3 km SW, melko tasaisen peltoalueen keskellä. Talosta n. 90 m etelään on n. 250 m (W-E) x 30 m kokoinen keinotekoinen lampi, joka on tehty patoamalla W-E-suuntaista Jordaninojaa. Nykyinen Lepolan päärakennus on melko nuori, vanhan asuinrakennuksen tarkka sijainti ei ole tiedossa. Voidaan olettaa, että kiviesine on löytynyt talon ja lammen väliseltä peltorinteeltä. Maaperä on hiesua; maasto viettää loivasti etelään, lampeen ja Jordaninojaan. Talosta lammelle ja sen S-rantaan vievän tien W-puoleisella pellolla maaperä on hietaa. Ojan ja lammen rannat kasvavat hyvin tiheää, nuorta koivuvaltaista lehtimetsää. Pellon S-reunalla kulkee selkeä rantaterassi lammen N-puolella. Inventoinnin yhteydessä alueella tehtiin pintapöimintää. Talosta 50-70 m SW, pellon pohjoisosasta löytyi palanutta luuta (KM 32093).

Toinen vasarakirveen teräkatkelman mahdollinen löytöpaikka on Jordaninojan eteläpuolella. Miettinen (1974, 956) mainitsee, että esine on löydetty ”Lepolan eteläpuolella olevasta Juvelan pellostä”. Juvelan pelto sijaitsee ojan S-puolella, Lepolan talosta n. 270 m SE. Maasto on pellon

kohdalla hyvin tasaista, maaperä on hietaa. Pellon ympärillä kasvaa sekametsää. Pellon S-puolella on hyvin kivikkoista, ja metsää on hakattu n. 30 m leveällä alueella. Heti pellon N-puolella on jyrkkä ojaan viettävä rinne. Inventoinnin yhteydessä tehtiin pintapöimintää Juvelan pellolla ja sen W-puolella olevalla isommalla pellolla. Ei löytöjä. Juvelan pellon SE-kulmassa olisi isännän mukaan joskus sijainnut asuinrakennus; sen jälkiä ei löytynyt.

Ympäristö ja maasto: (ks. myös ed. kohta)

Löytöpaikasta n. 400 m NE kulkee pitkä NW-SE-suuntainen hiekkaharjajakso, joka jatkuu NW-suunnassa Hämeenkyrön puolelle (Pinsiönkangas) ja SE-suunnassa Ylöjärven eteläosaan ja Tampereen alueelle (Soppeenmäki, Teivaalan-, Epilän-, Pyynikinharjut jne.). Jordaninoja, jonka varrella löytöpaikka sijaitsee, laskee Nokian alueella olevaan Matalusjokeen, jota pitkin pääsee Kuloveden vesistöön. Nämä harjut ja pienet joet ovat tarjonneet luonnollisen W-E- ja NW-SE-suuntaisen kulkureitin, jonka varrelta on Lepolan vasarakirveen katkelman lisäksi löytynyt ainakin kolme samalle aikakaudelle kuuluvaa esinettä: vasarakirves Niemenpään [14] löytöalueelta, vasarakirves Soppeenmäen eteläpuolelta, Malmimäeltä (ks. kohde 48) ja vasarakirveen teräkatkelma KM 2192:631 Nokian Siuronkoskelta. Lepolan läheisyydessä todetut terassimuodostumat Jordaninojan molemmilla rannoilla kertovat siitä, että se oli aikoinaan paljon isompi ja sopi hyvin kulkureitiksi.

Luokitusehdotus perusteluineen: irtolöytöpaikka

Havaintomahdollisuudet: hyvät

Tiedossa olevat maankäyttösuunnitelmat: ei tiedossa

Lähilöytöjä: Niemenpää [14], kivikautinen asuinpaikka (?), n. 0,8 km SE.

Suosittelavat jatkotoimenpiteet: -

Muuta: -

Koekuopat: -

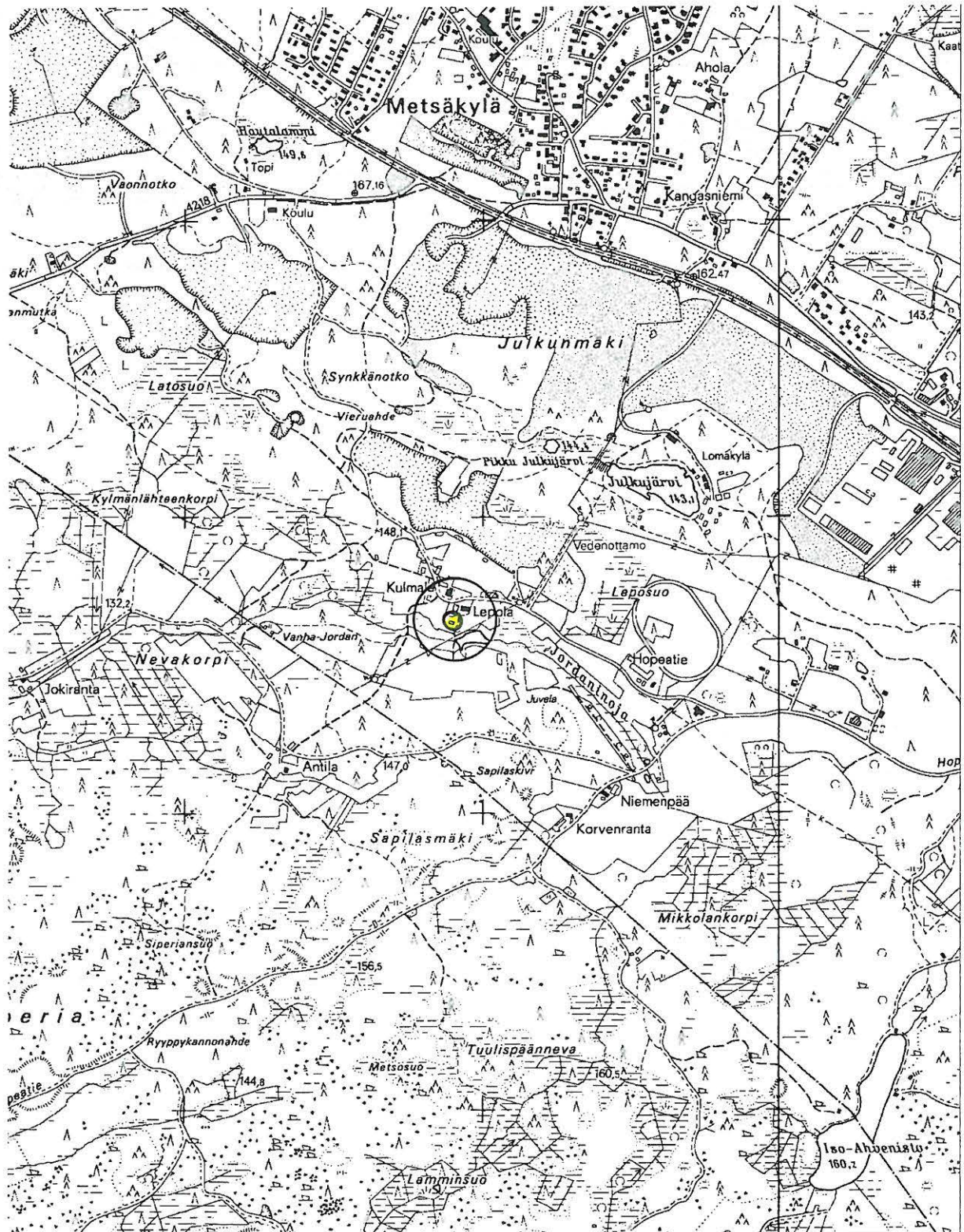
YLÖJÄRVI
ARKEOLOGINEN PERUSINVENTOINTI 2000

Lepola [47], kivikautinen irtolöytöpaikka

Ote PerusCD:ltä Häme, versio 99 (Pk 2123 06 YLÖJÄRVI). Mk 1:20 000

X = 6827 65, Y = 2473 89, Z = 143 m mpy

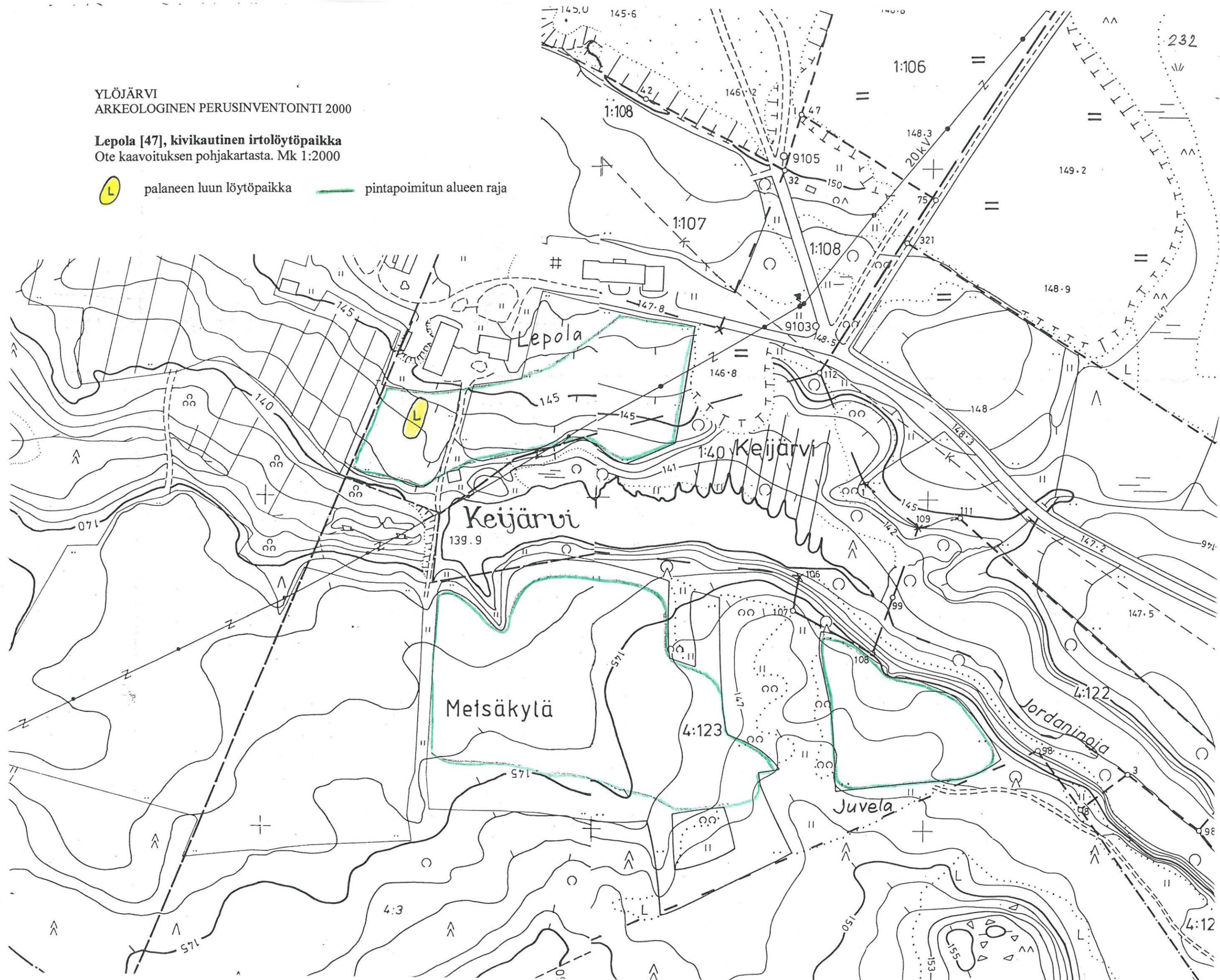
● kivikautinen irtolöytöpaikka



YLÖJÄRVI
ARKEOLOGINEN PERUSINVENTOINTI 2000

Lepola [47], kivikautinen irtolöytöpaikka
Ote kaavoituksen pohjakartasta. Mk 1:2000

 palaneen luun löytöpaikka  pintapöimitun alueen raja



4.3.9. Malmimäki [48], kivistäinen irtolöytöpaikka

Kunta: Ylöjärvi
Kylä: Ilmari
Paikannimi: Malmimäki
Muinaisjäännöstyyppi: löytöpaikat
Tyypin tarkenne: irtolöytöpaikat
Ajoitus: kivistäinen
Rauhoitusluokka: -
Tarkastus: 19.5.2000 Vadim Adel, apulaisena Riia Siltanen
Sijainti
 Peruskartta: 2123 06 YLÖJÄRVI
 Koordinaatit: X = 6826 24
 Y = 2477 37
 Z = n. 145 m mpy
 Koordinaattiselite: Malmimäen talon koordinaatit
 Etäisyystieto: Ylöjärven kirkosta 1,9 km SW

Tila- ja omistajatiedot

Kylä: Ilmari
Tila (RN:o/nimi): 1:246 Malmimäki
Omistaja: ?
Kiinteistötunnus: 980-403-0001-0246

Aiemmat tiedot: kivistäinen irtolöytöpaikka
Aiemmat löydöt: KM 2218:127, vasarakirves. Saatu maist. Joh. Frith. Svahnin kautta 16.9.1868 Mahlbackan torpasta (MV/AOA, kivistäisen löytökortisto).

Inventointilöydöt 2000: -
Kartat: peruskarttaote 1:20 000, suurennos kaavoituksen pohjakartasta 1:5000
Negatiivit: -
Diat: -

Kohteen kuvaus ja inventointihavainnot:

Vasarakirveen löytöpaikka sijaitsee jossain Malmimäen talon (ent. Mahlbackan torpan) mailla, todennäköisesti vanhalla peltoalueella. Peltoa on maanomistajan mukaan ollut talon W-puolella ja talolle vievän tien S-puolella. Vanhat peltoalueet kasvavat nykyään mäntymetsää. Maasto viettää etelään ja kaakkoon, melko laajaan suohon, jonka SE-osassa on pieni Pohjajärvi. Inventoinnin yhteydessä tarkastettiin talon lähiympäristö. Mitään merkkejä kiinteästä muinaisjäännöksestä ei havaittu. Löytöä ei pystytty tarkemmin paikallistamaan.

Ympäristö ja maasto: (ks. myös ed. kohta)

Kohde sijaitsee Ylöjärven keskustasta n. 2 km SW, Tampere-Vaasa -tiestä 1,2 km SSW, Nokiantiestä (valtatie 3:sta) 0,4 km itään, Soppeenmäen harjun juurella, sen eteläpuolella. Maasto viettää etelään ja kaakkoon, melko laajaan suohon (korkeus 130-135 m mpy), jonka SE-osassa on pieni Pohjajärvi (128,6 m mpy). Pohjajärvi laskee etelään, Myllypuroon. Esihistoriallisena aikana se on ulottunut todennäköisesti pohjoissuunnassa melko lähelle Malmimäkeä. Umpeenkasvava järven pohjoisosa luontaisine niittyineen on tarjonnut

vasarakirveskulttuurille tyypillisen ympäristön (vrt. kohteet 4, 14, 53, joista on myös löytynyt vasarakirveskulttuurin esineitä).

Luokitusehdotus perusteluineen: irtolöytöpaikka

Havaintomahdollisuudet: huonot (vanhat pellot kasvavat metsää)

Tiedossa olevat maankäyttösuunnitelmat: ei tiedossa

Lähilöytöjä: Länsimäki [53], kivikautinen irtolöytöpaikka, 1,4 km SSE; ks. myös kohteet 14 ja 47.

Suosittelavat jatkotoimenpiteet: -

Muuta: -

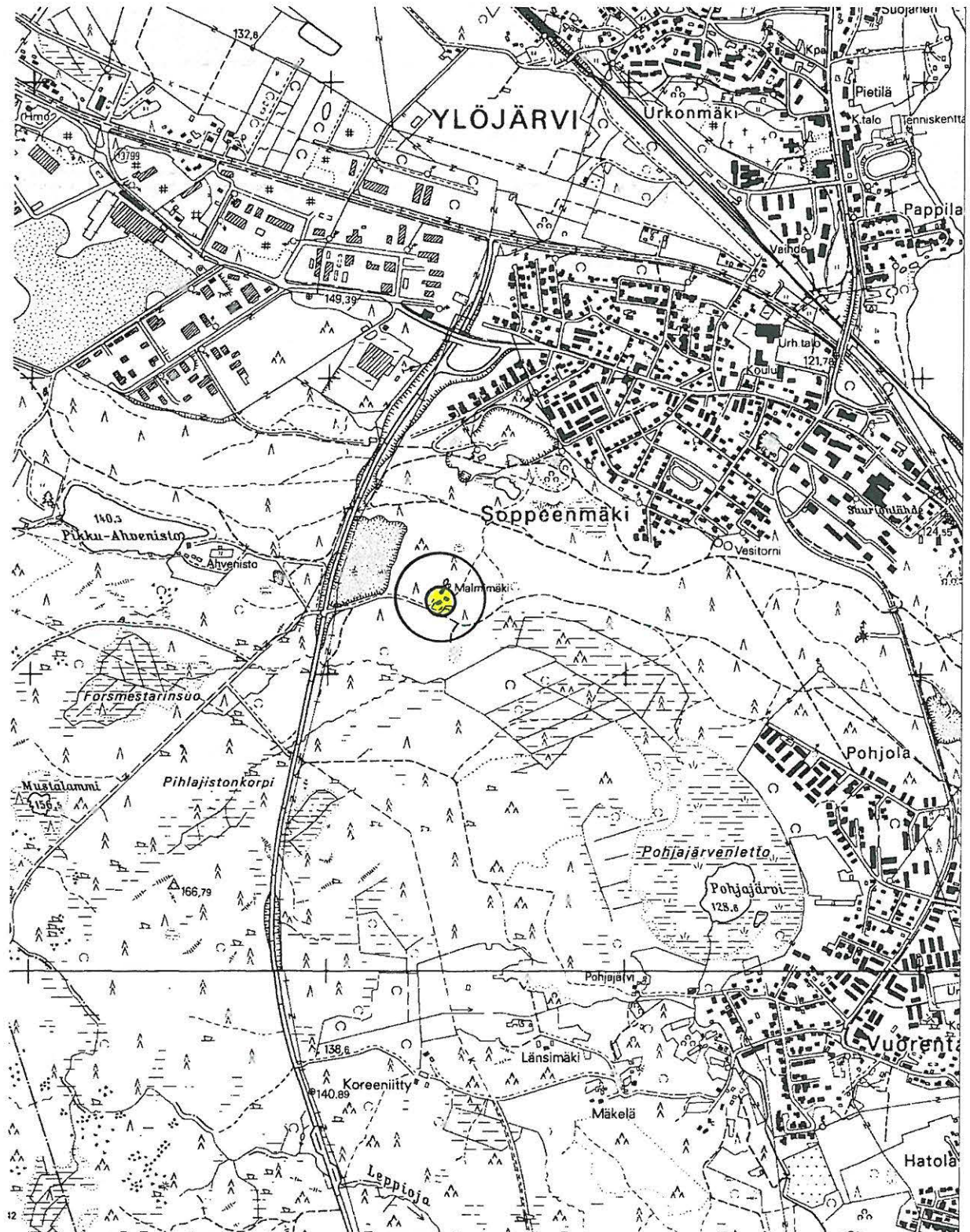
Koekuopat: -

YLÖJÄRVI
ARKEOLOGINEN PERUSINVENTOINTI 2000

Malmimäki [48], kivikautinen irtolöytöpaikka

Ote PerusCD:ltä Häme, versio 99 (Pk 2123 06 YLÖJÄRVI). Mk 1:20 000

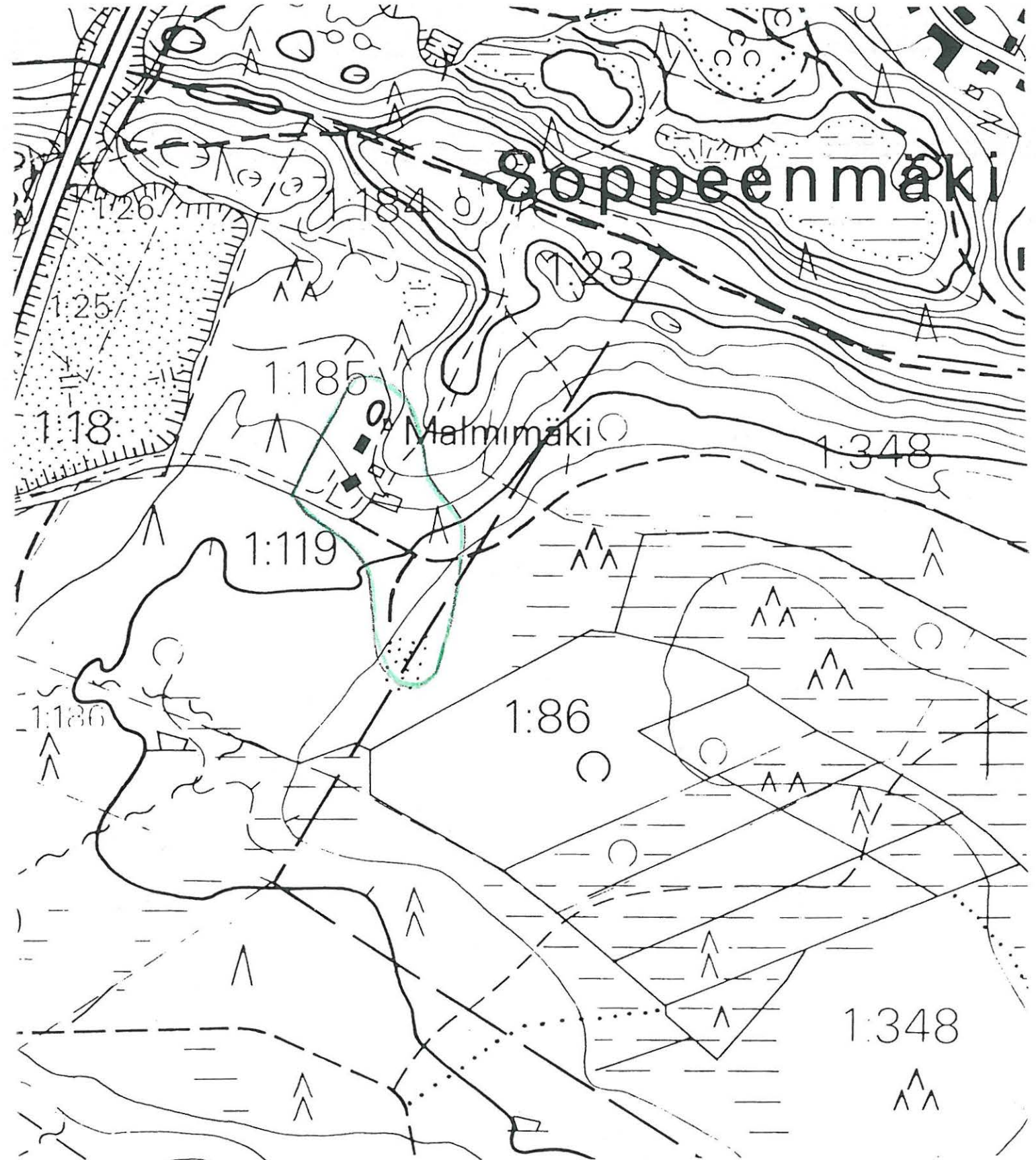
X = 6826 24, Y = 2477 37, Z = n. 145 m mpy (Malmimäen talo, jonka maalta löytö on tullut)



YLÖJÄRVI
ARKEOLOGINEN PERUSINVENTOINTI 2000

Malmimäki [48], kivikautinen irtolöytöpaikka
Suurennos kaavoituksen pohjakartasta. Mk 1:5000

 tarkastetun alueen raja



4.3.10. Pietilä [49], kivikautinen irtolöytöpaikka

Kunta: Ylöjärvi
Kylä: Ylöjärvi
Paikannimi: Pietilä
Muinaisjäännöstyyppi: löytöpaikat
Tyypin tarkenne: irtolöytöpaikat
Ajoitus: kivikautinen
Rauhoitusluokka: -
Tarkastus: 18.5.2000 Vadim Adel, apulaisena Riia Siltanen
Sijainti
 Peruskartta: 2123 06 YLÖJÄRVI
 Koordinaatit: X = 6827 97
 Y = 2478 73
 Z = 126 m mpy
 Koordinaattiselite: Pietilän talon koordinaatit
 Etäisyystieto: Ylöjärven kirkosta 260 m NE

Tila- ja omistajatiedot

Kylä: Ylöjärvi
Tila (RN:o/nimi): 7:222 Pietilä
Omistaja: ?
Kiinteistötunnus: 980-428-0007-0222

Aiemmat tiedot: kivikautinen irtolöytöpaikka
Aiemmat löydöt: KM 2066:162, oikokirves. Pietilästä. Salomon Wilskmanin lähetys 1881 (MV/AOA, kivikauden löytökortisto).

Inventointilöydöt 2000: -
Kartat: peruskarttaote 1:20 000, ote kaavoituksen pohjakartasta 1:2000
Negatiivit: -
Diat: -

Kohteen kuvaus ja inventointihavainnot:

Kivikirveen löytöpaikka sijaitsee jossain Pietilän talon maalla, luultavasti talon viereisellä peltoalueella, Keijärven rannalla. Tarkemmat löytötiedot puuttuvat. Pietilän talo sijaitsee Ylöjärven keskustassa, kunnanviraston pohjoispuolella, Kuruntien (maantien 330) ja Keijärven rannan välissä, tiestä 50 m E, rantaviivasta n. 230 m NW. Talon ja rannan välissä on pelto, jolla inventoinnin yhteydessä tehtiin pintapoimintaa. Maasto on hyvin tasaista, viettää erittäin loivasti kaakkoon, Keijärveen. Maaperä on hiesua. Pellon N-puolella kulkee tie, jonka toiselle puolelle on rakennettu kerrostaloja. Pellon ja rantaviivan välisellä vyöhykkeellä kasvaa lehtipuita ja pensaikkoa, rannalla on muutama mökki. Pintapoiminnassa löytyi vain muutama posliinin pala (ei luetteloitu). Mitään merkkejä kiinteästä muinaisjäännöksestä ei havaittu.

Ympäristö ja maasto: (ks. myös ed. kohta)

Kohde sijaitsee Keijärven (114,0 m mpy) länsirannalla, Pietilän talon maalla. Maasto on melko tasaista.

Luokitus ehdotus perusteluineen: irtolöytöpaikka

Havaintomahdollisuudet: kohtuulliset (pintapoimintaa vaikeutti erittäin kuiva sää)

Tiedossa olevat maankäyttösuunnitelmat: ei tiedossa

Lähilöytöjä: Räikkä [50], kivikautinen irtolöytöpaikka, n. 0,2 km S.

YLÖJÄRVI
ARKEOLOGINEN PERUSINVENTOINTI 2000

Pietilä [49], kivikautinen irtolöytöpaikka

Ote PerusCD:ltä Häme, versio 99 (Pk 2123 06 YLÖJÄRVI). Mk 1:20 000

X = 6827 97, Y = 2478 73, Z = 126 m mpy (Pietilän talo, jonka maalta on löytynyt kivikirves)



4.3.11. Räikkä [50], kivikautinen irtolöytöpaikka

Kunta: Ylöjärvi
Kylä: Ylöjärvi
Paikannimi: Räikkä
Muinaisjäännöstyyppi: löytöpaikat
Tyypin tarkenne: irtolöytöpaikat
Ajoitus: kivikautinen
Rauhoitusluokka: -
Tarkastus: 18.5.2000 Vadim Adel, apulaisena Riia Siltanen
Sijainti
 Peruskartta: 2123 06 YLÖJÄRVI
 Koordinaatit: X = 6827 84
 Y = 2478 77
 Z = n. 125 m mpy
 Koordinaattiselite: Räikän talon koordinaatit
 Etäisyystieto: Ylöjärven kirkosta n. 0,3 km E

Tila- ja omistajatiedot

Kylä: Ylöjärvi
Tila (RN:o/nimi): 45:43
Omistaja: Ylöjärven kunta
Osoite: PL 22, 33471 YLÖJÄRVI
Kiinteistötunnus: 980-428-0045-0043

Aiemmat tiedot: kivikautinen irtolöytöpaikka
Aiemmat löydöt: HM 50:109, poikkikirveen teräkappale. Lahj. työmies Grönlund. Toimitettu 1905 (MV/AOA, kivikauden löytökortisto; TMMY, HM:n löytöluettelo).

Inventointilöydöt 2000: -
Kartat: peruskarttaote 1:20 000, ote kaavoituksen pohjakartasta 1:2000
Negatiivit: -
Diat: -

Kohteen kuvaus ja inventointihavainnot:

Löytöpaikka sijaitsee jossain entisillä Räikän talon mailla, luultavasti nykyisten Räikän urheilukentän alueella, Keijärven länsirannalla. Tarkemmat löytötiedot puuttuvat. Entinen Räikän talo sijaitsee aivan kunnanviraston vieressä, Kuruntiestä n. 80 m itään. Urheilukenttä sijaitsee talosta kaakkoon, N-S-suuntaisen Räikäntien itäpuolella, rannalla, ilmeisesti vanhalla peltoalueella. Räikäntien pohjoispäässä, talon itäpuolella, urheilukentän N-puolella on puisto ja tenniskenttä. Maasto viettää loivasti itään, järveen. Rannalla maaperä on hiekkaa. Urheilukentän NE-puoleinen ranta on hyvin matalaa. Urheilu- ja tenniskentän kohdalla on ilmeisesti osittain keinotekoinen terassi. Inventoinnin yhteydessä tehtiin pintapoimintaa rannalla ja urheilukentän S-puolella (ks. kohde 51). Pintapoimintaa pellolla vaikeutti erittäin kuiva sää. Mitään merkkejä kiinteästä muinaisjäännöksestä ei todettu.

Ympäristö ja maasto: (ks. myös ed. kohta)

Kohde sijaitsee Ylöjärven keskustassa, Keijärven (114,0 m mpy) ja Kuruntien (maantien 330) välisellä alueella, kunnantalon itäpuolella. Maasto viettää loivasti järveen.

Luokitusehdotus perusteluineen: irtolöytöpaikka

Havaintomahdollisuudet: suhteellisen huonot (alueelle on istutettu puisto ja rakennettu kaksi laajaa urheilukenttää).

Tiedossa olevat maankäyttösuunnitelmat: ei tiedossa

Lähilöytöjä: Pietilä [49], kivikautinen irtolöytöpaikka, n. 0,2 km N; Pappilanniemi [51], kivikautinen irtolöytöpaikka, n. 0,1 km SE.

Suosittelavat jatkotoimenpiteet: -

Muuta: Räikän päärakennus on v:lta 1825. Rakennuksen itäpuolella oleva puisto on istutettu 1800-luvun lopulla.

Koekuopat -

YLÖJÄRVI
ARKEOLOGINEN PERUSINVENTOINTI 2000

Räikkä [50], kivikautinen irtolöytöpaikka

Ote PerusCD:ltä Häme, versio 99 (Pk 2123 06 YLÖJÄRVI). Mk 1:20 000

X = 6827 84, Y = 2478 77, Z = n. 125 m mpy (Räikän talo, jonka maalta on tullut löytö)



4.3.12. Pappilanniemi [51], kivikautinen irtolöytöpaikka

Kunta: Ylöjärvi
Kylä: Ylöjärvi
Paikannimi: Pappilanniemi
Muinaisjäännöstyyppi: löytöpaikat
Tyyppin tarkenne: irtolöytöpaikat
Ajoitus: kivikautinen
Rauhoitusluokka: -
Tarkastus: 28.5.2000 Vadim Adel, apulaisena Riia Siltanen
Sijainti
 Peruskartta: 2123 06 YLÖJÄRVI
 Koordinaatit: X = 6827 66
 Y = 2478 93
 Z = 120 m mpy
 Koordinaattiselite: löytöalueen keskipiste
 Etäisyystieto: Ylöjärven kirkosta 0,4 km ESE

Tila- ja omistajatiedot

Kylä: Ylöjärvi
Tila (RN:o/nimi): 4:102
Omistaja: ?
Kiinteistötunnus: 980-428-0004-0102

Aiemmat tiedot: -

Aiemmat löydöt: -

Inventointilöydöt 2000: KM 32092 (kvartsikaavin, kvartsi-iskoksia 2 kpl, reikäkiven puolikas)

Kartat: peruskarttaote 1:20 000, ote kaavoituksen pohjakartasta 1:2000

Negatiivit: 116434

Diat: -

Kohteen kuvaus ja inventointihavainnot:

Löytöpaikka sijaitsee Ylöjärven keskustassa, Räikän urheilukentän SE-puolella, Keijärven W-rannalla, peltoterassilla, Pappilasta n. 100 m NE. Maasto viettää hyvin loivasti itään, järveen. Pellon itäreunaa pitkin kulkee selkeä terassinreuna (korkeus järvenpinnan yläpuolella n. 4 m). Maaperä on hiesua/hietaa. Inventoinnin yhteydessä tehtiin pintapöimintää pellolla. Pellon N-osasta, urheilukentän vierestä, n. 80 m (WSW-ENE) x 40 m laajalta alueelta tuli muutama kivikautinen löytö. Kvartsikaavin löytyi alueen N-reunalta, pellon alareunasta n. 15 m W. Pienen reikäkiven puolikas löydettiin pellon NW-kulmasta, n. 10 m molemmista pellonreunoista. Lisäksi alueelta löytyi kolme kvartsi-iskosta.

Ympäristö ja maasto: (ks. myös ed. kohta)

Kohde sijaitsee Ylöjärven keskustassa, Kuruntiestä n. 160 m itään, Räikän urheilukentän SE-puolella, Keijärven (114,0 m mpy) W-rannalla, pellolla. Maasto viettää hyvin loivasti itään, järveen.

Luokitusehdotus perusteluineen: irtolöytöpaikka. Alueella on todennäköisesti ollut kivikaudella jotain toimintaa (tilapäistä asutusta?), jonka intensiteetti tai kesto oli kuitenkin suhteellisen pieni.

Havaintomahdollisuudet: hyvät

Tiedossa olevat maankäyttösuunnitelmat: ei tiedossa

Lähilöytöjä: Räikkä [50], kivikautinen irtolöytöpaikka, n. 0,1 km NW.

Suosittelavat jatkotoimenpiteet: -

Muuta: -

Koekuopat: -

YLÖJÄRVI
ARKEOLOGINEN PERUSINVENTOINTI 2000

Pappilanniemi [51], kivikautinen irtolöytöpaikka

Ote PerusCD:ltä *Häme, versio 99* (Pk 2123 06 YLÖJÄRVI). Mk 1:20 000

X = 6827 66, Y = 2478 93, Z = 120 m mpy

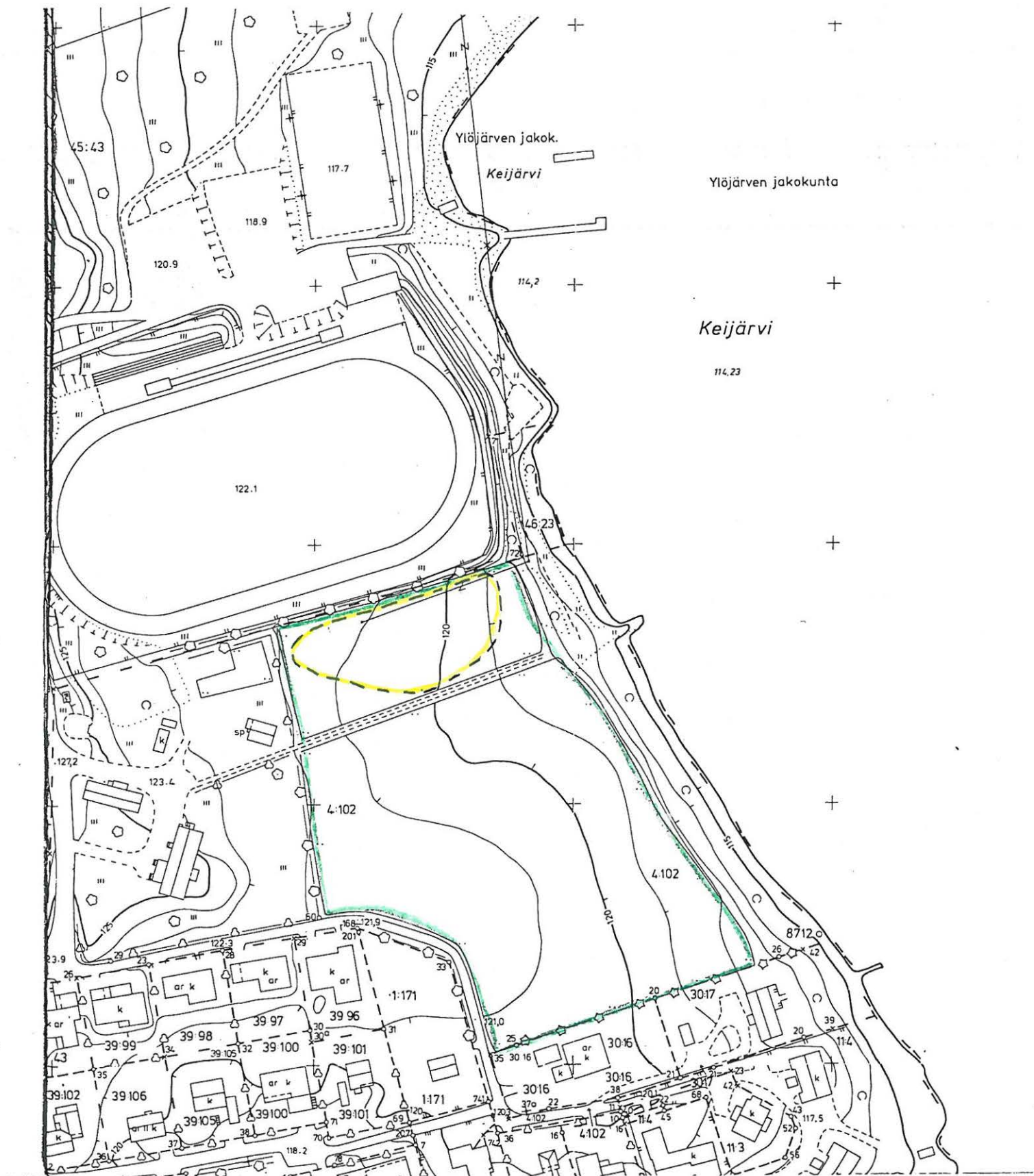
● kivikautinen irtolöytöpaikka



YLÖJÄRVI
ARKEOLOGINEN PERUSINVENTOINTI 2000

Pappilanniemi [51], kivikautinen irtolöytöpaikka
Ote kaavoituksen pohjakartasta. Mk 1:2000

 löytöalue  pintapoimitun alueen raja



4.3.13. Eerola [52], kivi-/rautakautinen irtolöytöpaikka ja historiallisia kuoppia

Kunta:	Ylöjärvi
Kylä:	Keijärvi
Paikannimi:	Eerola
Muinaisjäännöstyyppi:	löytöpaikat, maarakenteet
Tyypin tarkenne:	irtolöytöpaikat, kuopat
Ajoitus:	kivikautinen, historiallinen
Rauhoitusluokka:	- / 2 (ehdotus, ks. <i>Luokitusehdotus perusteluineen</i>)
Tarkastus:	18.5.2000 Vadim Adel, apulaisena Riia Siltanen
Sijainti	
Peruskartta:	2123 06 YLÖJÄRVI
Koordinaatit:	X = 6827 85
	Y = 2479 91
	Z = 123-124 m mpy
Koordinaattiselite:	Eerolan talon koordinaatit
Etäisyystieto:	Ylöjärven kirkosta 1,4 km E
Koordinaatit:	X = 6827 57
	Y = 2479 88
	Z = 120 m mpy
Koordinaattiselite:	historiallisen kuopan koordinaatit

Tila- ja omistajatiedot

Kylä:	Keijärvi
Tila (RN:o/nimi):	1:409 Eerola
Omistaja:	Tampereen Tasa Oy
Osoite:	Satakunnankatu 28, 33210 TAMPERE
Kiinteistötunnus:	980-406-0001-0409

Aiemmat tiedot:	kivi- ja rautakautinen irtolöytöpaikka
Aiemmat löydöt:	KM 1996:21, vasarakirveen kärkipuoli. Löyt. Eerolan pellosta . A. O. Heikelin kertomus (?) 1879 (MV/AOA, kivikauden löytökortisto). KM 2702:2, reikäkivi. Rusthollari Efraim Eerolan lahja. Löyt. uutta peltoa tehtäessä Järvensivun torpan maalta. Diar. 27.11.1890 (MV/AOA, kivikauden löytökortisto). KM 2702:3, soikea tuluskivi. Efraim Eerolan lahja 1890 (MV/AOA, rautakauden löytökortisto). KM 2986:2, kourutaltan teräkatkelma. Löyt. järven rannalta Eerolan talon maalta. S. Wilskmanin keräys 8.6.1894 (MV/AOA, kivikauden löytökortisto).

Inventointilöydöt 2000:	-
Kartat:	peruskarttaote 1:20 000, ote kaavoituksen pohjakartasta 1:2000
Negatiivit:	116424
Diat:	-

Kohteen kuvaus ja inventointihavainnot:

Eerolan talon mailta on 1800-luvulla löytynyt neljä esihistoriallista (kivi- ja rautakautista) esinettä. Talo sijaitsee Keijärven itäpuolella, Rinnunlahden kaakkoisperukasta n. 250 m SW,

Keijärven kylään vievän SW-NE-suuntaisen tien NW-puolella. Talon S- ja E-puolella on laaja ja melko tasainen peltoalue. Talon W-puolella on metsäalue, jonka SW-osassa, Keijärven (114,0 m mpy) itärannalla on jyrkkärinteinen Isomäki (korkeus 143 m mpy).

Inventoinnin yhteydessä tehtiin pintapöimintää pelloilla Eerolaan vievän tien W- ja E-puolilla. Ei löytöjä. Tien itäpuolella, peltosaarekkeella todettiin pyöreähkö *kuoppa*, halk. n. 2,5 m, syv. n. 0,4 m. Kuopan S-osassa kasvavat vanha mänty ja vanha kuusi. Kuopan pohjassa on yli 10 cm paksu karikekerros. Kuoppa sijaitsee saarekkeen W-reunassa olevasta kiintopisteestä nro 973 n. 20 m itään. Kyseessä on mahdollisesti historiallinen kellari-, säilytys- tms. kuoppa. Tarkastuksen yhteydessä tutkittiin myös Isomäen etelä- ja kaakkoisrinteet sekä lakialue. W-E-suuntaisen polun varrella, kaakkoisrinteellä havaittiin lukuisia sammaloituneita *kuoppia*, joiden koko vaihteli 0,5-5 m ja syvyys oli keskimäärin 0,4 m. Yhdessä suurimmista kuopista turpeen alla todettiin vaaleanruskea hiekkakerros. Kuopat ovat mahdollisesti hiekanottoaikoja. Mäen kallioisella laella ei havaittu merkkejä muinaisjäännöksistä.

Ympäristö ja maasto: (ks. myös ed. kohta)

Inventointikohte sijaitsee Keijärven itäpuolella, Eerolan talon lähiympäristössä.

Suojelutoimenpiteet kentällä: -

Luokitusehdotus perusteluineen: kuoppa peltosaarekkeella: luokka 2; historialliseen asutukseen ja/tai maanviljelyyn liittyvä maarakenne.

Havaintomahdollisuudet: kohtuulliset

Tiedossa olevat maankäyttösuunnitelmat: ei tiedossa

Lähilöytöjä: Ollila [19], kivikautinen asuinpaikka, n. 0,6 km S.

Suosittelavat jatkotoimenpiteet: -

Muuta: -

Koekuopat: -

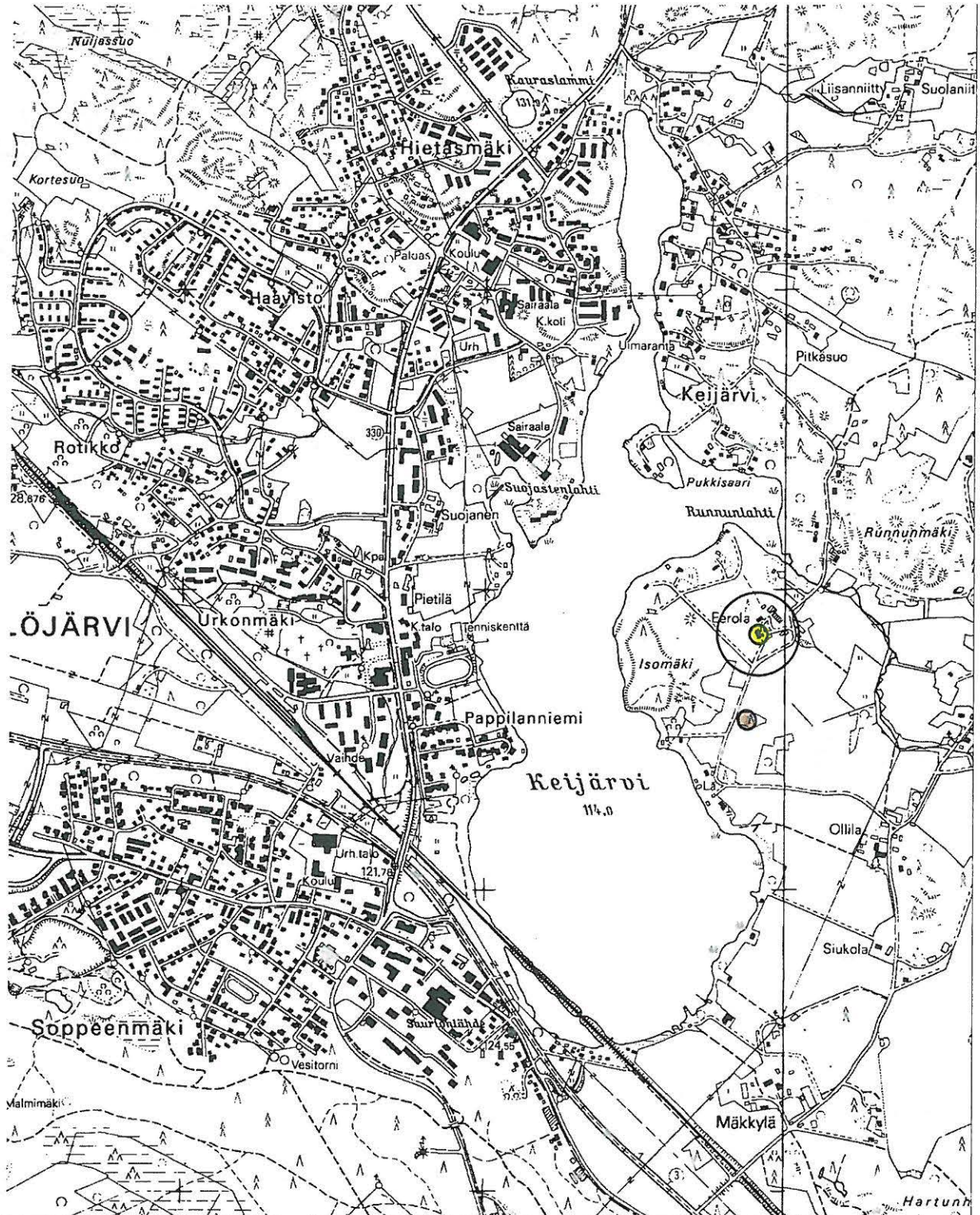
YLÖJÄRVI
ARKEOLOGINEN PERUSINVENTOINTI 2000

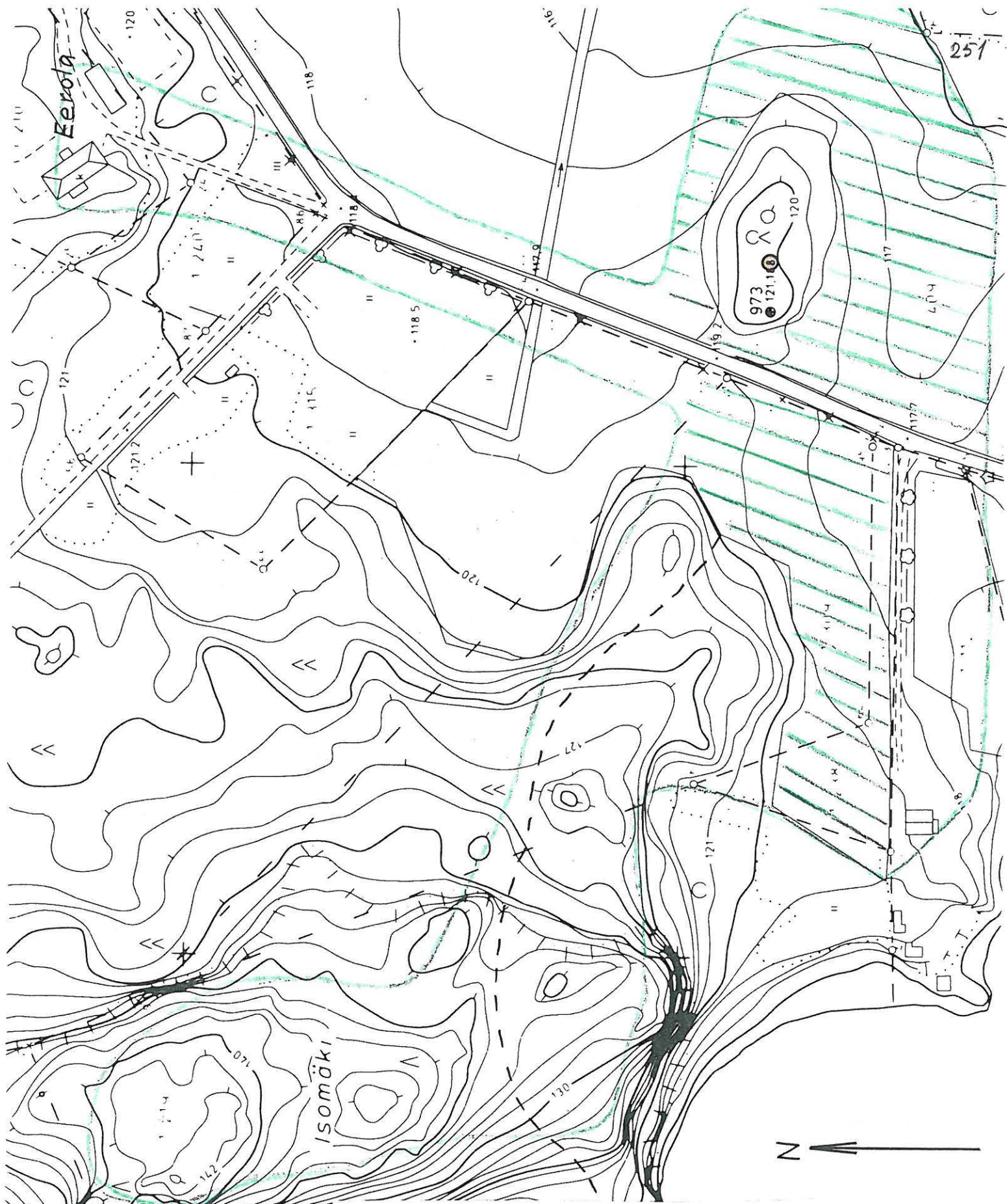
Eerola [52], kivi-/rautakautinen irtolöytöpaikka ja historiallisia kuoppia

Ote PerusCD:ltä *Häme, versio 99* (Pk 2123 06 YLÖJÄRVI). Mk 1:20 000

X = 6827 85, Y = 2479 91, Z = 123-124 m mpy (Eerolan talo) ●

X = 6827 57, Y = 2479 88, Z = 120 m mpy (historiallinen kuoppa peltosaarekkeella) ●





YLÖJÄRVI
ARKEOLOGINEN PERUSINVENTOINTI 2000
Eerola [52], kivi-/rautakautinen irtolöytöpaikka ja historiallisia kuoppia
 Ote kaavoituksen pohjakartasta. Mk 1:2000

- tarkastetun alueen raja
- pintapöimittu alue
- historiallinen kuoppa peltosaarekkeella

4.3.14. Länsimäki [53], kivikautinen irtolöytöpaikka

Kunta: Ylöjärvi
Kylä: Ilmari
Paikannimi: Länsimäki
Muinaisjäännöstyyppi: löytöpaikat
Tyyppin tarkenne: irtolöytöpaikat
Ajoitus: kivikautinen
Rauhoitusluokka: -
Tarkastus: 24.5.2000 Vadim Adel, apulaisena Riia Siltanen
Sijainti
 Peruskartta: 2123 06 YLÖJÄRVI
 Koordinaatit: X = 6824 93
 Y = 2477 40
 Z = n. 137,5 m mpy
 Koordinaattiselite: olkakirveen teräosan KM 13008 löytöpaikan koordinaatit
 Etäisyystieto: Ylöjärven kirkosta 3,1 km SW

 Koordinaatit: X = 6824 92
 Y = 2477 74
 Z = 137 m mpy
 Koordinaattiselite: taltan katkelman KM 14715 löytöpaikan koordinaatit
 Etäisyystieto: Ylöjärven kirkosta 3,0 km SW

Tila- ja omistajatiedot

Kylä: Ilmari
Tila (RN:o/nimi): 2:578 Länsimäki
Omistaja: Nestori Mäkinen
Osoite: Luoteentie 60, 33430 VUORENTAUSTA
Kiinteistötunnus: 980-403-0002-0578

Aiemmat tiedot: kivikautinen irtolöytöpaikka
Aiemmat löydöt: KM 13008, olkakirveen teräosa. Löyt. 6.11.1951 Kalle Edvard Mäkinen pellosta kynnöksestä, auranviillon syvyydestä, savensekaisesta maasta (MV/AOA, kivikauden löytökortisto).
 KM 14715, taltan katkelma. Löyt. marraskuussa 1958 mv. Nestori Mäkinen n. 150-170 m Länsimäen talon rakennuksista pohjoiseen, Rästinkai vontörmän pelloilta, kyntäessä, n. 6-7 tuuman syvyydestä (MV/AOA, kivikauden löytökortisto).

Inventointilöydöt 2000: -
Kartat: peruskarttaote 1:20 000, suurennos peruskartasta 1:5000
Negatiivit: -
Diat: -

Kohteen kuvaus ja inventointihavainnot:

Länsimäen talon pelloilta on löytynyt kaksi kivikautista esinettä, olkakirveen teräosa KM 13008 ja taltan katkelma KM 14715. Talo sijaitsee Vuorentaustan taajaman länsipuolella, kunnan SW-rajasta 1,7 km NE, Ylöjärvi - Nokia -tiestä (vt. 3) 0,8 km ENE. Talon NW-puolella on n. 0,4 x

0,3 km laaja hyvin tasainen peltoalue. Pellon eteläosassa on W-E-suuntainen oja, joka laskee itään, Pohjajärvestä eteläsuuntaan lähtevään Myllypuroon.

Löytäjän näyttämä *taltan katkelman* löytöpaikka sijaitsee n. 180 m talosta N, ojasta n. 40 m NW, pellon itäpuolella, NNW-SSE-suuntaisesta peltotiestä 50-60 m ENE, vanhan niityn koillisreunalla. Niityn takana kasvaa kuusivaltaista sekametsää, jossa on paikoin hyvin isoja kiviä. Maasto viettää loivasti eteläkaakkoon, ojaan. Maaperä on hietaa. Tarkastuksen yhteydessä löytöpaikalle ja sen lähiympäristöön tehtiin neljä koekuoppaa, joista ei löytynyt mitään merkkejä kiinteästä muinaisjäännöksestä.

Myös *olkakirveen teräosan* löytöpaikka sijaitsee pellolla, talosta n. 400 m NW, ojasta n. 80 m N, 70-80 m ladosta W, suunnilleen pellon alla kulkevan NNW-SSE-suuntaisen kaasuputken kohdalla, lähellä isoa maakiveä. Maasto on erittäin tasaista, maaperä on hiesua. Alueella tehtiin pintapöimintää. Ei löytöjä.

Ympäristö ja maasto: ks. ed. kohta sekä kohta 4.3.9. (kohde 48, ympäristö ja maasto).

Luokitus ehdotus perusteluineen: irtolöytöpaikka

Havaintomahdollisuudet: kohtuulliset/hyvät

Tiedossa olevat maankäyttösuunnitelmat: ei tiedossa

Lähilöytöjä: Malmimäki [48], kivistinen irtolöytöpaikka, n. 1,3-1,5 km NNW.

Suosittelavat jatkotoimenpiteet: -

Muuta: -

Koekuopat:

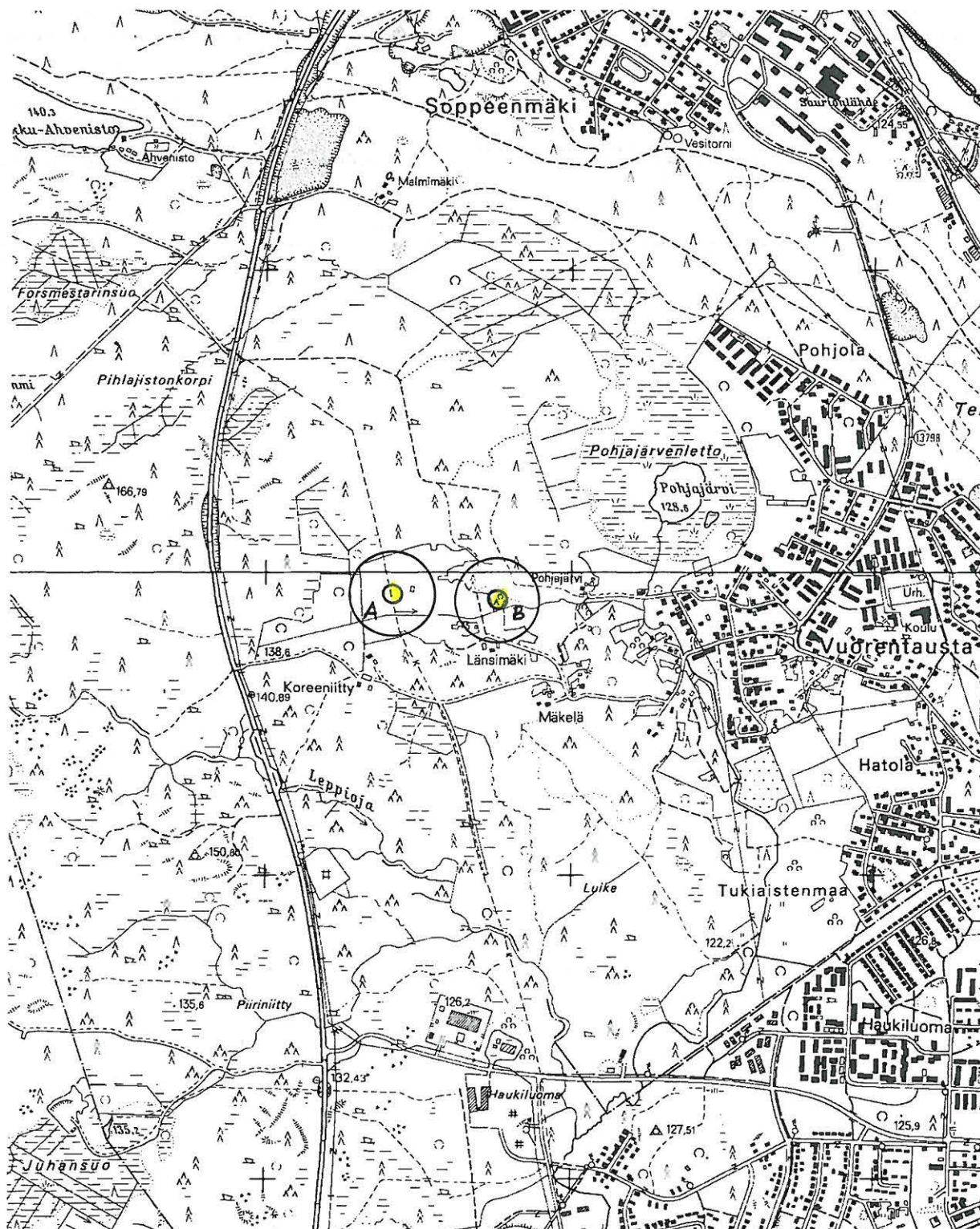
Tarkastuksen yhteydessä *taltan katkelman* KM 14715 löytöpaikalle ja sen lähiympäristöön tehtiin neljä koekuoppaa. Koekuoppa 1:n kuvaus: turve ja tummanharmaa maa, jossa vähän hiiltä 0-15/20 cm, sen alla keltainen hietä 15/20-45 cm, ei löytöjä. Kk 2: samanlainen stratigrafia, hietakerroksen väri muuttuu harmahtavaksi pohjaan mennessä. Kk 3: samanlainen stratigrafia, puhdasta hietaa, ei löytöjä. Kk 4 tehtiin löytöpaikan viereen, pellolle: turve ja keskiruskea hietä 0-28 cm, pohjassa vaaleankeltainen hietä, ei löytöjä.

YLÖJÄRVI
ARKEOLOGINEN PERUSINVENTOINTI 2000

Länsimäki [53], kivikautinen irtolöytöpaikka

Ote PerusCD:ltä Häme, versio 99 (Pk 2123 06 YLÖJÄRVI). Mk 1:20 000

- A ● X = 6824 93, Y = 2477 40, Z = n. 137,5 m mpy (olkakirveen teräosan KM 13008 löytöpaikka)
B ● X = 6824 92, Y = 2477 74, Z = 137 m mpy (taltan katkelman KM 14715 löytöpaikka)

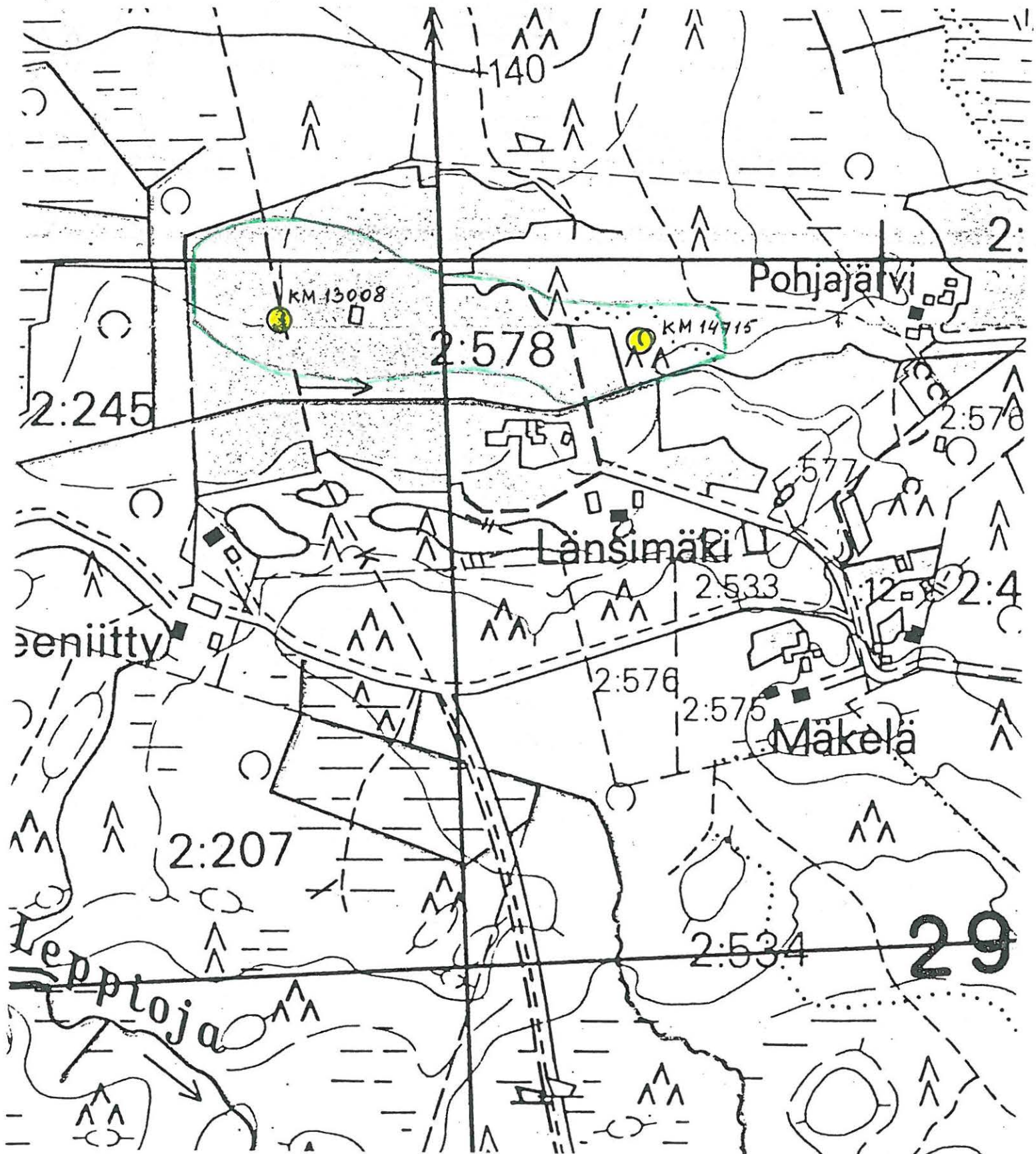


YLÖJÄRVI
ARKEOLOGINEN PERUSINVENTOINTI 2000

Länsimäki [53], kivikautinen irtolöytöpaikka

Suurennos peruskartasta 2123 06 YLÖJÄRVI (Hki 1991). Mk 1:5000

● löytöpaikka ————— tarkastetun alueen raja



4.3.15. Teivaala [54], rautakautinen irtolöytöpaikka

Kunta: Ylöjärvi
Kylä: Teivaala
Paikannimi: Teivaala
Muinaisjäännöstyyppi: löytöpaikat
Tyypin tarkenne: irtolöytöpaikat
Ajoitus: rautakautinen
Rauhoitusluokka: -
Tarkastus: 23.5.2000 Vadim Adel, apulaisena Riia Siltanen
Sijainti
 Peruskartta: 2123 09 TAMPERE
 Koordinaatit: X = 6825 65
 Y = 2481 33
 Z = n. 110 m mpy
 Koordinaattiselite: Teivaalan talon koordinaatit
 Etäisyystieto: Ylöjärven kirkosta 3,4 km SE

Tila- ja omistajatiedot

Kylä: Teivaala
Tila (RN:o/nimi): 1:483 Teivaala
Omistaja: ?
Kiinteistötunnus: 980-427-0001-0483

Aiemmat tiedot: rautakautinen irtolöytöpaikka
Aiemmat löydöt: KM 2101:188, soikea tuluskivi. Teivaalan tila. Diar. 1881 (MV/AOA, rautakauden löytökortisto).

Inventointilöydöt 2000: -
Kartat: peruskarttaote 1:20 000
Negatiivit: -
Diat: -

Kohteen kuvaus ja inventointihavainnot:

Soikean tuluskiven löytöpaikka sijaitsee jossain Teivaalan tilan mailla. Löytöä ei pystytty tarkemmin paikallistamaan. Teivaalan talo sijaitsee Ylöjärven SE-rajasta 0,9 km NW, Näsijärven Ryydynpohja –nimisen lahden NW-rannasta 0,8 km NW, Tampere-Vaasa –tiestä 1,0 km NE, laajan peltoalueen keskellä. Talosta 0,5 km NE on pieni Ilmarinjärvi (95,9 m mpy). Talon isännän mukaan tilan vanhimmat pellot sijaitsevat ehkä talosta koilliseen, talon ja Ilmarinjärven välisellä alueella sekä Ryydynpohjan luoteisrannalla. Maanomistajalla ei ole mitään havaintoja muinaisjäännöksestä tai löydöistä. Tarkastuksen yhteydessä tehtiin pintapöimintää talon NE-puolella, peltosaarekkeen ja Ilmarinjärven välissä. Lisäksi tarkastettiin saarekkeen N-osa Ilmarinmäen itäpuolella. Ei merkkejä muinaisjäännöksistä. Pellolta tuli tavallista historiallisen ajan aineistoa: tiiltä, posliinia, jonkin verran lasitettua punasavikeramiikkaa (ei luetteloitu).

Ympäristö ja maasto: Ks. ed. kohta.

Luokitus ehdotus perusteluineen: irtolöytöpaikka

Havaintomahdollisuudet: kohtuulliset

Tiedossa olevat maankäyttösuunnitelmat: ei tiedossa

Lähilöytöjä: Mäkkylä [18], kiviautinen irtolöytöpaikka, 1,7 km NW; Ryydynpohja [59], tuhoutunut röykkiökohde (?), n. 0,8 km SE.

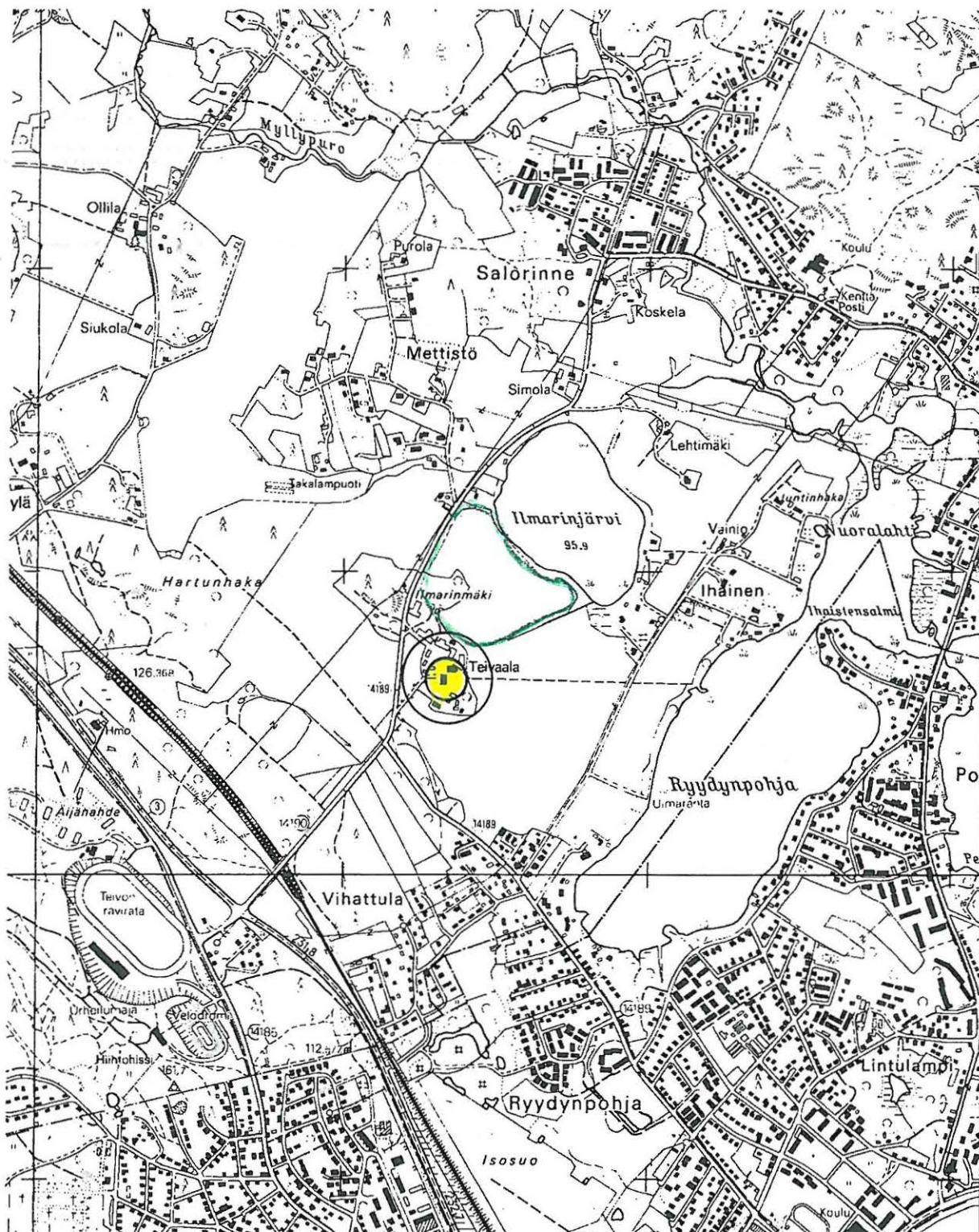
YLÖJÄRVI
ARKEOLOGINEN PERUSINVENTOINTI 2000

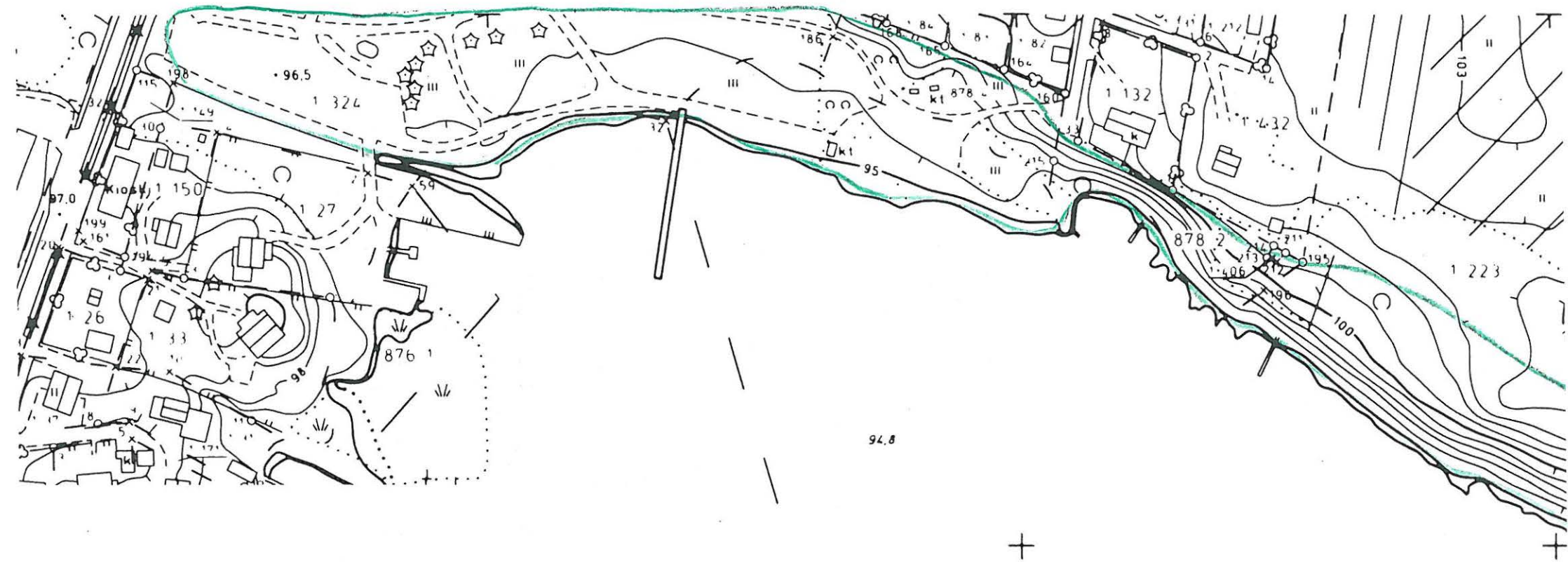
Teivaala [54], rautakautinen irtolöytöpaikka

Ote PerusCD:ltä *Häme, versio 99* (Pk 2123 09 TAMPERE). Mk 1:20 000

X = 6825 65, Y = 2481 33, Z = n. 110 m mpy (Teivaalan talo, jonka maalta on löytynyt soikea tuluskivi)


 tarkastetun alueen raja





YLÖJÄRVI
 ARKEOLOGINEN PERUSINVENTOINTI 2000

Palavanpajunlahti [55], kivikautinen irtolöytöpaikka
 Ote kaavoituksen pohjakartasta. Mk 1:2000

 tarkastetun alueen raja

4.3.16. Palavanpajunlahti [55], kivikautinen irtolöytöpaikka

Kunta: Ylöjärvi
Kylä: Siivikkala
Paikannimi: Palavanpajunlahti
Muinaisjäännöstyyppi: löytöpaikat
Tyypin tarkenne: irtolöytöpaikat
Ajoitus: kivikautinen
Rauhoitusluokka: -
Tarkastus: 23.5.2000 Vadim Adel, apulaisena Riia Siltanen
Sijainti
 Peruskartta: 2123 09 TAMPERE
 Koordinaatit: X = 6825 90-98
 Y = 2483 14-40
 Z = 95,4 m mpy
 Koordinaattiselite: löytöpaikan koordinaatit
 Etäisyystieto: Ylöjärven kirkosta 5 km ESE

Tila- ja omistajatiedot

Kylä: Siivikkala
Tila (RN:o/nimi): 1:324
Omistaja: Ylöjärven kunta?
Kiinteistötunnus: 980-425-0001-0324

Aiemmat tiedot: kivikautinen irtolöytöpaikka
Aiemmat löydöt: HM 2614, oikokirves. Löyt. koulul. Tapio Pykäläinen toukokuussa 1964 vesijättömaalta, vesirajasta, savipohjasta, Siivikkalanlahden pohjoisrannalta Palavanpajunlahdesta, Peltoranta –nimisestä paikasta (MV/AOA, kivikauden löytökortisto; TMMY, HM:n löytöluettelo).

Inventointilöydöt 2000: -
Kartat: peruskarttaote 1:20 000, ote kaavoituksen pohjakartasta 1:2000
Negatiivit: -
Diat: -

Kohteen kuvaus ja inventointihavainnot:

Kivikirveen löytöpaikka sijaitsee Siivikkalan kylän eteläosassa, Näsijärven Siivikkalanlahden NW-rannalla, Palavanpajunlahden pohjoisrannalla, kunnan rajasta n. 250 m N, Tampereen Pohtolan ja Siivikkalan välisestä sillasta n. 0,3-0,4 km NE. Kirves on löytynyt saviselta vesijättömaalta, vesirajasta. Alue on nykyään uimarantana ja puistoalueena, jolle on istutettu muutamia puita ja pensaita. Maasto on hyvin tasaista, viettää loivasti järveen. Maaperä on savea. Alue on mahdollisesti ollut joskus peltona. Alueella on useita kävelyteitä. Rannalla on venelaituri. Uimarantaan, laiturin itäpuolelle on tuotu hiekkaa. Inventoinnin yhteydessä tehtiin pintapöimintää kävelyteillä ja rannalla; lisäksi tutkittiin kävelyteiden reunoille kaivettuja pieniä oja. Mitään merkkejä muinaisjäännöksestä ei havaittu. Ranta on löytöpaikalla hyvin matala, eikä alue näytä oikein sopivalta esihistorialliseksi asuinpaikaksi.

Ympäristö ja maasto: Ks. myös ed. kohta.

Alue on nykyään uimarantana ja puistoalueena, jolle on istutettu muutamia puita ja pensaita. Maasto on hyvin tasaista, viettää loivasti järveen. Uimarannan itäpuolella ranta on paljon

korkeampaa, rantaterassilla on myös ilmeisesti entistä peltoa, joka nykyään kasvaa sekametsää; maaperä on savea. Terassin länsiosaan, uimarannan E- ja NE-puolelle on rakennettu taloja. Rantaterassia tutkittaessa löydettiin kivikautinen asuinpaikka (kohde 37 Mainiemi).

Luokitusehdotus perusteluineen: irtolöytöpaikka

Havaintomahdollisuudet: kohtuulliset

Tiedossa olevat maankäyttösuunnitelmat: ei tiedossa

Lähilöytöjä: Mainiemi [37], kivikautinen asuinpaikka, n. 0,5 km ESE.

Suosittelavat jatkotoimenpiteet: -

Muuta: -

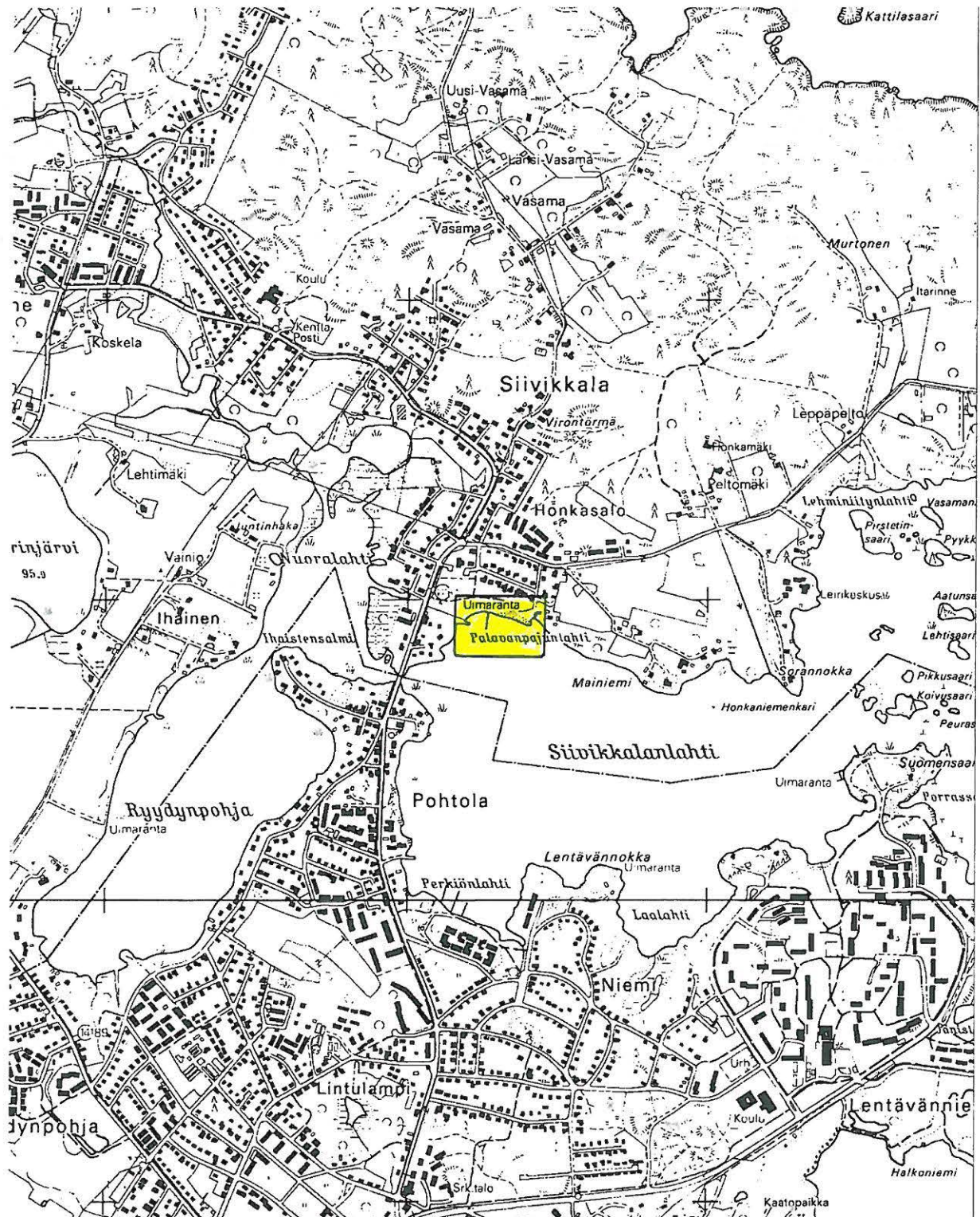
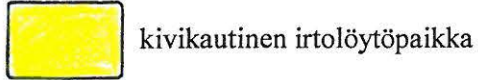
Koekuopat: -

YLÖJÄRVI
ARKEOLOGINEN PERUSINVENTOINTI 2000

Palavanpajunlahti [55], kivikautinen irtolöytöpaikka

Ote PerusCD:ltä Häme, versio 99 (Pk 2123 09 TAMPERE). Mk 1:20 000

X = n. 6825 90-98, Y = n. 2483 14-40, Z = n. 95,4 m mpy



4.4. ENNALTA TUNTEMATTOMIA HISTORIALLISTA KOHTEITA

(ks. myös kohteet 4, 15, 22, 36, 37, 52)

4.4.1. Uusi-Tyrkkö [56], historiallinen kiviröykkiö

Kunta: Ylöjärvi
Kylä: Penko
Paikannimi: Uusi-Tyrkkö
Muinaisjäännöstyyppi: röykkiöt
Tyypin tarkenne: viljelyröykkiöt?
Ajoitus: historiallinen
Rauhoitusluokka: 2 (ehdotus)
Tarkastus: 3.5.2000 Vadim Adel, apulaisena Riia Siltanen
Sijainti
 Peruskartta: 2124 05 KYRÖNLAHTI
 Koordinaatit: X = 6843 65
 Y = 2478 40
 Z = n. 120 m mpy
 Koordinaattiselite: röykkiön koordinaatit
 Etäisyystieto: Pengonpohjan rukoushuoneesta 2,7 km SSW

Merkitty peruskartalle: ei merkitty

Maastomerkintä: ei merkintää

Hoito ja kunto:

Röykkiö sijaitsee kuusimetsikössä. Se on hyvin säilynyt, sammalen ja karikkeen peitossa. Kohde ei vaadi hoitotoimenpiteitä.

Tila- ja omistajatiedot

Kylä: Penko
Tila (RN:o/nimi): 1:23 Koivumäki 2
Omistaja: Tyrkkö Mika
Osoite: Parmaniementie 238, 34140 MUTALA
Kiinteistötunnus: 980-420-0001-0023

Aiemmat tiedot: -

Aiemmat löydöt: -

Inventointilöydöt 2000: -

Kartat: peruskarttaote 1:20 000, suurennos kaavoituksen pohjakartasta 1:5000

Negatiivit: 116395

Diat: 43920

Kohteen kuvaus ja inventointihavainnot:

Kiviröykkiö sijaitsee Uusi-Tyrkön talosta n. 165 m WSW, Parmaniementien eteläpuolella, pienellä metsäkumpareella, jonka laella, sen SW-osassa on peruskartan mukaan sijainnut lato (ei enää olemassa). Etäisyys tien eteläreunasta on n. 20 m (mitattu röykkiön N-reunaan), etäisyys päätiestä etelään lähtevään peltotiehen 45 m (E). Kuusimetsää kasvavaa kumpareta käytetään laitumena (tietä pitkin kulkee sähköaita). Puusto on arviolta 40 v. vanha, on myös nuorempia puita. Metsikön eteläpuolella on pelto.

Röykkiö on muodoltaan lähes neliskulmainen, sen pituus (N-S) on 4 m, leveys 3 m, korkeus 1,5 m. Röykkiö on sammalen ja karikkeen peitossa. Kivien koko vaihtelee 20-70 cm. Kivet on ladottu, ainakin röykkiön itäreunasta päätellen, melko huolellisesti, joten itäprofiilikin näyttää lähes neliskulmaiselta. Röykkiön W- ja S-reunoissa kasvaa kolme n. 40 v. vanhaa puuta - koivu ja kaksi kuusta. Röykkiön eteläosassa on lisäksi melko iso koivun (?) kanto, joka on selvästi paljon vanhempi, kuin alueella kasvavat puut. Ko. puu oli kaadettu jo aikoja sitten, ja tämän perusteella voidaan olettaa, että röykkiö on rakennettu mahdollisesti ennen 1900-lukua. Kyseessä on mahdollisesti peltoröykkiö, vaikka sen säännöllinen muoto vaikuttaa epätavalliselta.

Ympäristö ja maasto: (ks. myös ed. kohta)

Kohde sijaitsee Näsijärven (95,4 m mpy) Pengonpohja –nimisen lahden etelärannasta n. 600 m SW, Kyrönlahdesta Kuljulle vievän Parmanimentien eteläpuolella, Uusi-Tyrkön talosta n. 165 m WSW, metsäkumpareella. Röykkiöstä n. 30 m SSE on pellonreuna. Maasto viettää loivasti koilliseen, Pengonpohjaan laskevaan Kaminojaan.

Laajuusarvio ja perusteet: 4 x 3 m = 12 m²; perusteena näkyvät rakenteet.

Ehdotus suoja-alueeksi: lakisääteinen (2 m säteellä muinaisjäännöksen rajoista)

Suojelutoimenpiteet kentällä: keskustelu maanomistajan kanssa

Luokitusehdotus perusteluineen: Luokka 2. Hyvin säilynyt historiallinen kiviröykkiö.

Havaintomahdollisuudet: hyvät

Tiedossa olevat maankäyttösuunnitelmat: ei tiedossa

Lähilöytöjä: Kankaantörmä [4], kivikautinen asuinpaikka, n. 550 m NE.

Suosittelavat jatkotoimenpiteet: ks. kohta *Hoito ja kunto*

Muuta: -


Koekuopat: -

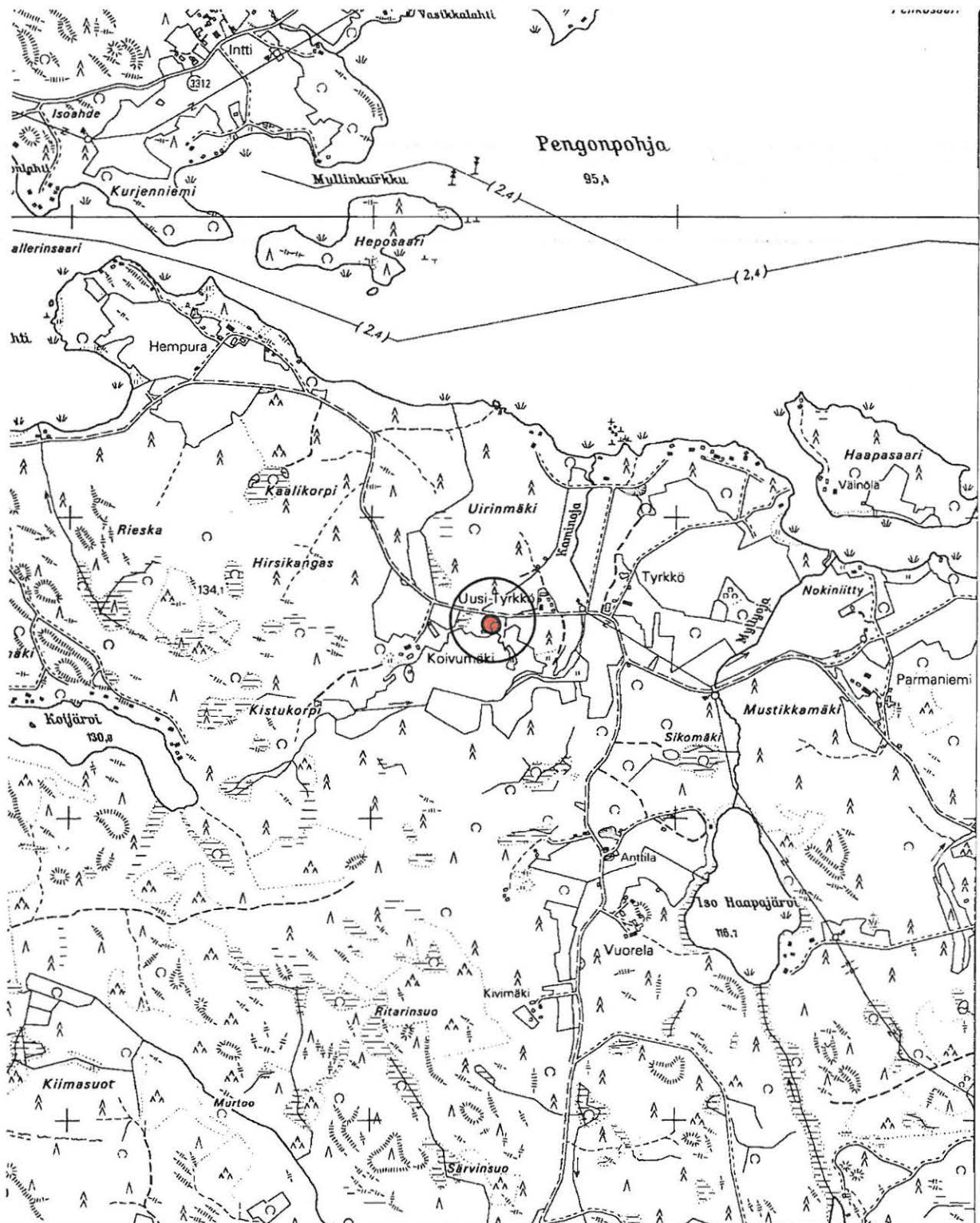
YLÖJÄRVI
ARKEOLOGINEN PERUSINVENTOINTI 2000

Uusi-Tyrkkö [56], historiallinen kiviröykkiö

Ote PerusCD:ltä Häme, versio 99 (Pk 2124 05 KYRÖNLAHTI). Mk 1:20 000

X = 6843 65, Y = 2478 40, Z = n. 120 m mpy

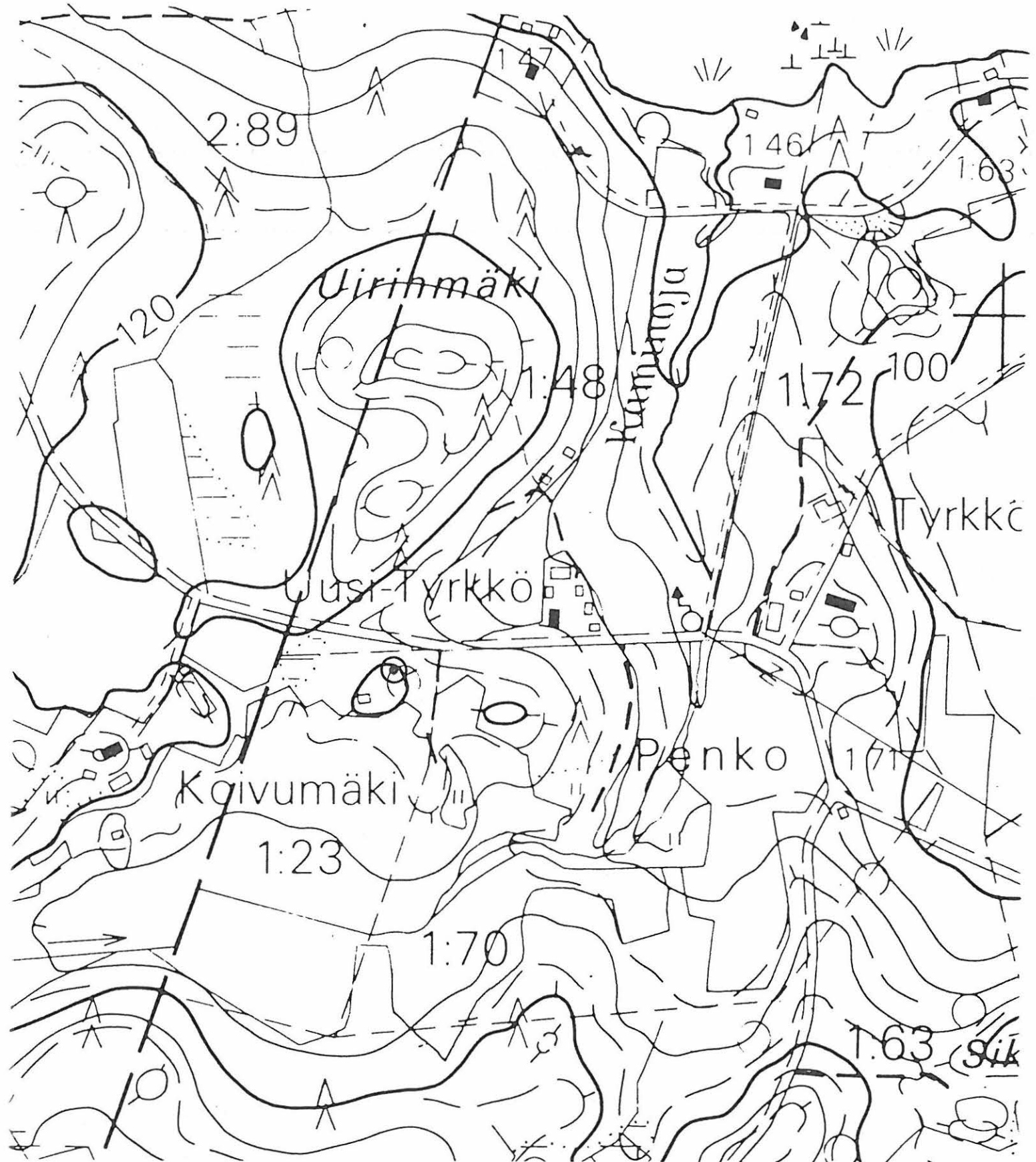
 kiviröykkiö



YLÖJÄRVI
ARKEOLOGINEN PERUSINVENTOINTI 2000

Uusi-Tyrkkö [56], historiallinen kiviröykkiö
Suurennos kaavoituksen pohjakartasta. Mk 1:5000

⊙ röykkiö



4.4.2. Soppeenmäki [57], historiallisia puolustusvarustuksia

Kunta: Ylöjärvi
Kylä: Ylöjärvi
Paikannimi: Soppeenmäki
Muinaisjäännöstyyppi: puolustusvarustukset
Tyypin tarkenne: taistelukaivannot
Ajoitus: historiallinen (1916-17)
Rauhoitusluokka: 2 (ehdotus)
Tarkastus: 24.5.2000 Vadim Adel, apulaisena Riia Siltanen
Sijainti
 Peruskartta: 2123 06 YLÖJÄRVI
 Koordinaatit: X = n. 6826 38-51
 Y = n. 2478 43-52
 Z = n. 148-171 m mpy
 Koordinaattiselite: ääripisteet
 Etäisyystieto: Ylöjärven kirkosta 1,3 km S

Merkitty peruskartalle: ei merkitty
Maastomerkintä: ei merkintää
Hoito ja kunto:

Alue on hoidettua puistoaluetta, metsää on harvennettu. Hautojen pohjassa ja reunoilla kasvaa eri-ikäisiä puita, joita voisi harventaa. Juoksuhautoihin on kasattu paikoin risuja ja harvennettuja nuoria puita, jotka on poistettava. Omakotitalotonttien kohdalla juoksuhautoihin on paikoin varastoitu rakennusmateriaaleja, polttopuita yms., jotka on myös poistettava muinaisjäännösalueelta.

Tila- ja omistajatiedot

Kylä: Ylöjärvi
Tila (RN:o/nimi): 39:228 Uusi-Mikkola
Omistaja: Ylöjärven kunta
Osoite: PL 22, 33471 YLÖJÄRVI
Kiinteistötunnus: 980-428-0039-0228

Kylä: Ylöjärvi
Tila (RN:o/nimi): 39:87 Harju 57
Omistaja: Nurmikolu Arvo
Osoite: Tuovintie 13, 33470 YLÖJÄRVI
Kiinteistötunnus: 980-428-0039-0087

Kylä: Ylöjärvi
Tila (RN:o/nimi): 39:86 Harju 56
Omistaja: Kaasalainen Urho ja Sirpa
Osoite: Jussintie 8, 33470 YLÖJÄRVI
Kiinteistötunnus: 980-428-0039-0086

Aiemmat tiedot: mainintoja kirjallisuudessa (Honka-Hallila 1996)
Aiemmat löydöt: -

Inventointilöydöt 2000: ei löytöjä

Kartat: peruskarttaote 1:20 000, ote kaavoituksen pohjakartasta 1:2000
Negatiivit: 116430-116431
Diat: 43946-43947

Kohteen kuvaus ja inventointihavainnot:

Ensimmäisen maailmansodan aikaisia puolustusvarustuksia (juoksuhautoja) on Ylöjärven keskustan SW-puolella, WNW-ESE-suuntaisen Soppeenmäen harjun laella ja koillisrinteellä. Alue kasvaa kuusi- ja mäntyvaltaista kangasmetsää, aluskasvillisuutena mustikkaa. Varustuksien yleissuunta on SW-NE. Niiden korkein kohta (n. 171 m mpy) on lounaisosassa, harjun laella, vesitornista 78 m ESE, kävelypolun kohdalla. Polku kulkee WNW-ESE-suuntaisesti harjun laella ja siitä haaraantuu pienempiä polkuja eri suuntiin. Harjun rinteet ovat hyvin jyrkkiä. Koillisrinteen juurella maasto alkaa laskea loivemmin koilliseen, Keijjärveen. Juoksuhautojen koillisosa kulkee osittain omakotitonttien 39:86 ja 39:87 alueella, niiden SE-reunoja pitkin. Varustuksien koillispää on n. 10 m NW-SE-suuntaisesta Mastontiestä SW. Matkaa järven rantaan on n. 600 m (NE).

Juoksuhautojen leveys on keskimäärin n. 3 m, paikoin on n. 5 m:n levennyksiä, syvyys on n. 1-1,5 m. Hautojen molemmin puolin on lisäksi maavalleja, n. 1-1,5 m korkeita. Varustuksien pituus on yhteensä n. 200 m. Niiden keskiosassa, jyrkän rinteiden juurella, omakotitalotontin eteläkulman vieressä SSW-NNE-suuntaisesta päähaudasta erkanee n. 25 m pitkä NW-SE-suuntainen haara.

Soppeenmäen varustukset kuuluivat juoksuhauta- ja tukikohtavyöhykkeeseen, joka alettiin tehdä marraskuussa 1916 Tampereen suojaksi. Linnoitustyöt, ns. vallityöt, jatkuivat syksyyn 1917 asti (Honka-Hallila 1996, 132). Alueella käytiin lyhyt taistelu maaliskuussa 1918, kun kansalaissodan rintama siirtyi Kurun ja Hämeenkyrön suunnalta Ylöjärvelle. Ylöjärven punakaartilaiset olivat silloin asemassa harjuun kaivetuissa juoksuhautoissa (Honka-Hallila 1996, 138-139).

Ympäristö ja maasto: (ks. myös ed. kohta)

Kohde sijaitsee Ylöjärven keskustan SW-puolella, WNW-ESE-suuntaisen Soppeenmäen harjun laella ja koillisrinteellä, Tampere-Vaasa -tiestä n. 0,5 km SW, Tampere-Seinäjoki -rautatiestä n. 0,6 km SW. Harjun korkeus muinaisjäännöksen kohdalla on n. 171 m mpy. Noin 600 m NE olevan Keijjärven korkeus on 114,0 m mpy. Harju kuuluu pitkään NW-SE-suuntaiseen harjujaksoon. Harjun suhteellisen tasainen laki on n. 30-50 m leveä.

Laajuusarvio ja perusteet: n. 200 m x 3-5 m; perusteena näkyvät rakenteet.

Ehdotus suoja-alueeksi: lakisääteinen (2 m säteellä muinaisjäännöksen rajoista)

Suojelutoimenpiteet kentällä: -

Luokitusehdotus perusteluineen: Luokka 2. Suhteellisen hyvin säilyneitä 1.maailmansodan ja kansalaissodan aikaisia puolustusvarustuksia.

Havaintomahdollisuudet: hyvät

Tiedossa olevat maankäyttösuunnitelmat: ei tiedossa

Lähilöytöjä: Mikkola [24], rautakautinen kalmisto, n. 400 m NE.

Suosittelavat jatkotoimenpiteet: ks. kohta *Hoito ja kunto*

Muuta: tarkastuksen aiheena oli Ylöjärven ympäristöpäällikkö Pentti Keskitalon ilmoitus juoksuhautoista.


Koekuopat -

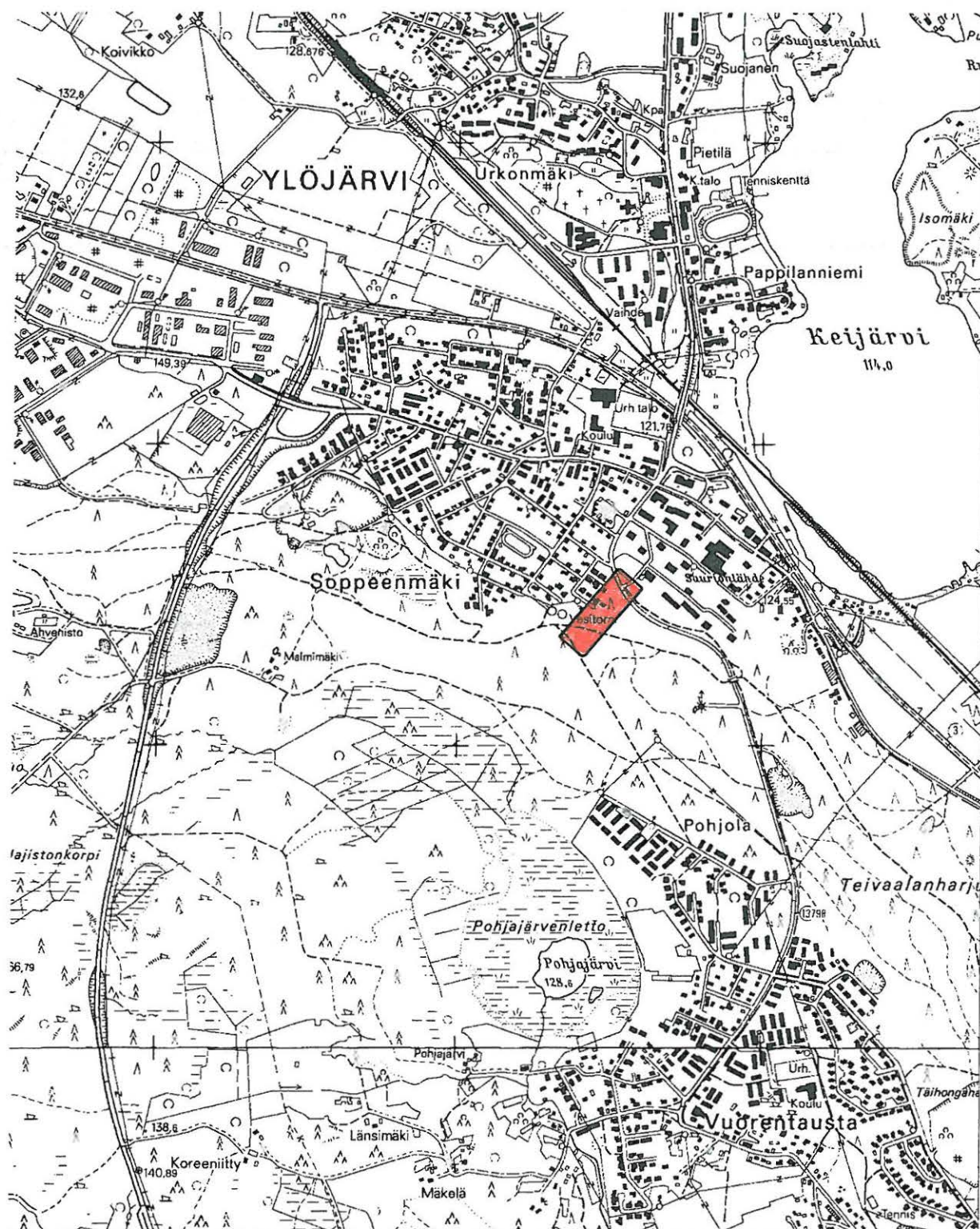
YLÖJÄRVI
ARKEOLOGINEN PERUSINVENTOINTI 2000

Soppeenmäki [57], historiallisia puolustusvarustuksia

Ote PerusCD:ltä *Häme, versio 99* (Pk 2123 06 YLÖJÄRVI). Mk 1:20 000

X = n. 6826 38-51, Y = n. 2478 43-52, Z = n. 148-171 m mpy

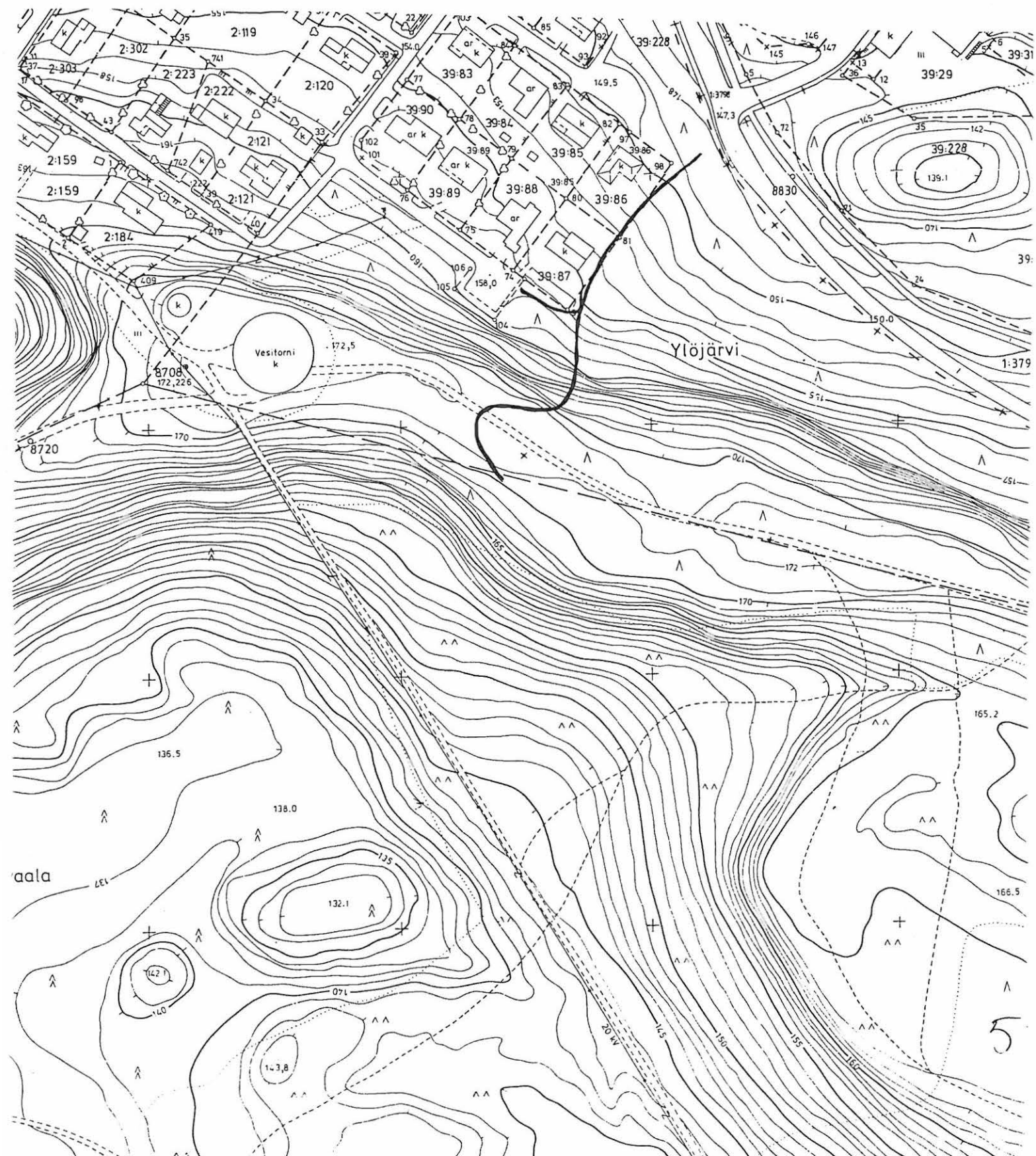
 juoksuhauta-alue



YLÖJÄRVI
ARKEOLOGINEN PERUSINVENTOINTI 2000

Soppeenmäki, historiallisia puolustusvarustuksia [57]
Ote kaavoituksen pohjakartasta 1:2000

juoksuhautoja



4.4.3. Ahvenisto [58], tervahauta

Kunta: Ylöjärvi
Kylä: Ilmari
Paikannimi: Ahvenisto
Muinaisjäännöstyyppi: valmistuspaikat
Tyypin tarkenne: tervahaudat
Ajoitus: historiallinen (1900-luvun alku)
Rauhoitusluokka: 2 (ehdotus)
Tarkastus: 30.5.2000 Vadim Adel, apulaisena Riia Siltanen
Sijainti
 Peruskartta: 2123 06 YLÖJÄRVI
 Koordinaatit: X = 6826 50
 Y = 2476 64
 Z = n. 150 m mpy
 Koordinaattiselite: tervahaudan koordinaatit
 Etäisyystieto: Ylöjärven kirkosta 2,3 km SW

Merkitty peruskartalle: ei merkitty
Maastomerkintä: merkitty opaskyltillä

Hoito ja kunto:

Tervahauta on hyvin säilynyt, sijaitsee luontopolun varrella. Kohde on merkitty maastoon pienellä informaatiokyltillä. Kohde ei vaadi hoitotoimenpiteitä.

Tila- ja omistajatiedot

Kylä: Ilmari
Tila (RN:o/nimi): 5:3 Ahvenisto?
Omistaja: Ylöjärven kunta
Osoite: PL 22, 33471 YLÖJÄRVI
Kiinteistötunnus: 980-403-0005-0003

Aiemmat tiedot: kohteesta on ollut kirjallista tietoa (Ahveniston luontopolku: Esite. Ylöjärven ympäristötoimisto).

Aiemmat löydöt: -

Inventointilöydöt 2000: -

Kartat: peruskarttaote 1:20 000, ote kaavoituksen pohjakartasta 1:2000
Negatiivit: 116436-116437
Diat: 43951-43952

Kohteen kuvaus ja inventointihavainnot:

Tervahauta sijaitsee Pikku-Ahveniston järven itäpäässä olevassa notkossa, järven ympäri kulkevan luontopolun varrella, kunnan omistamasta Ahveniston talosta n. 135 m NE. Etäisyys rannalla kulkevaan polkuun on 27 m. Tervahaudasta n. 20 m NE kulkee isompi NW-SE-suuntainen kävelytie, joka vie valaistulle ulkoilutielle (pururadalle) Lamminpää-Julkujärvi. Polun ja kävelytien välissä, tervahaudan eteläpuolella kulkee pieni polku. Maasto laskee länsilounaaseen, järveen. Alue kasvaa sekametsää, aluskasvillisuus on mustikkavaltaista.

Tervahauta on muodoltaan pyöreä, halk. 5 m, syv. n. 90 cm. Pohjalla on kariketta ja kasvaa mustikkaa. Kuopan reunassa on matala maavalli, leveydeltään n. 1 m, korkeudeltaan enintään 30

cm, paikoin se puuttuu kokonaan. Vallin päällä kasvaa suhteellisen nuoria kuusia. Varsinaisen haudan W-puolelle (järven puolelle) on tehty tervan laskukuoppa, jonka itäseinä (haudan länsiseinä) on kivetty. Kiviseinä on U-muotoinen, länsisivulta avoin, ladottu 15-50 cm kokoisista pyöreäkköistä kivistä ilman laastia. Rakennelman korkeus on 160 cm, leveys (N-S) n. 3 m.

Ympäristö ja maasto: Ks. myös ed. kohta.

Kohde sijaitsee Ylöjärven keskustasta n. 2 km SW, Nokia-Ylöjärvi –tiestä (Vt 3:sta) n. 400 m WNW, ison W-E-suuntaisen hiekkaharjun rinteellä, Pikku-Ahveniston järven itäpäässä olevassa notkossa. Alueen maasto on hyvin epätasaista. Harju kuuluu pitkään hiekkaharjuksoon, joka jatkuu NW-suunnassa Hämeenkyrön puolelle (Pinsiönkangas) ja SE-suunnassa Ylöjärven eteläosaan ja Tampereen alueelle (Soppeenmäki, Teivaalan-, Epilän-, Pyynikinharjut jne.). Pikku-Ahveniston järvi on alkuperältään hiekkaharjuun muodostunut suppakuoppa.

Laajuusarvio ja perusteet: 5 x 8 m = 40 m²; perusteena näkyvät rakenteet

Ehdotus suoja-alueeksi: lakisääteinen (2 m säteellä muinaisjäännöksen rajoista)

Suojelutoimenpiteet kentällä: -

Luokitusehdotus perusteluineen: Luokka 2. Hyvin säilynyt tervahauta, johon liittyy historiallista tietoa.

Havaintomahdollisuudet: hyvät

Tiedossa olevat maankäyttösuunnitelmat: ei tiedossa

Lähilöytöjä: Malmimäki [48], kivikautinen irtolöytöpaikka, n. 0,8 km ESE.

Suosittelavat jatkotoimenpiteet: ks. kohta *Hoito ja kunto*

Muuta: Alue on hoidettu, luontopolun varrella on 11 alueen luonnosta ja historiasta kertovaa taulua. Luontopolku on n. 1,5 km pitkä. Alueella on myös lukuisia kivipengerryksiä talon ympäristössä ja luontopolun varrella. Ahveniston tervahaudan rakensi (tai rakennutti) valtion metsien hoitaja ja agronomi Antti Penjami Mäkikylä, joka oli ostanut Ahveniston tilan v. 1904. Mäkikylä teetti myös järveä ympäröivän luonnonkivipengerryksen, jota luontopolku seurailee. Tilan päärakennuksen pirttiosa valmistui v. 1906. Ylöjärven kunta osti tilan 1980-luvulla. Osa alueesta kuuluu luonnonsuojelualueeseen (perustettu v. 1995) (Ahveniston luontopolku: Esite. Ylöjärven ympäristötoimisto). Tarkastuksen aiheena oli Ylöjärven ympäristöpäällikkö Pentti Keskitalon ilmoitus tervahaudasta.

Koekuopat -

YLÖJÄRVI
ARKEOLOGINEN PERUSINVENTOINTI 2000

Ahvenisto [58], tervahauta

Ote PerusCD:ltä *Häme, versio 99* (Pk 2123 06 YLÖJÄRVI). Mk 1:20 000

X = 6826 50, Y = 2476 64, Z = n. 150 m mpy

● tervahauta

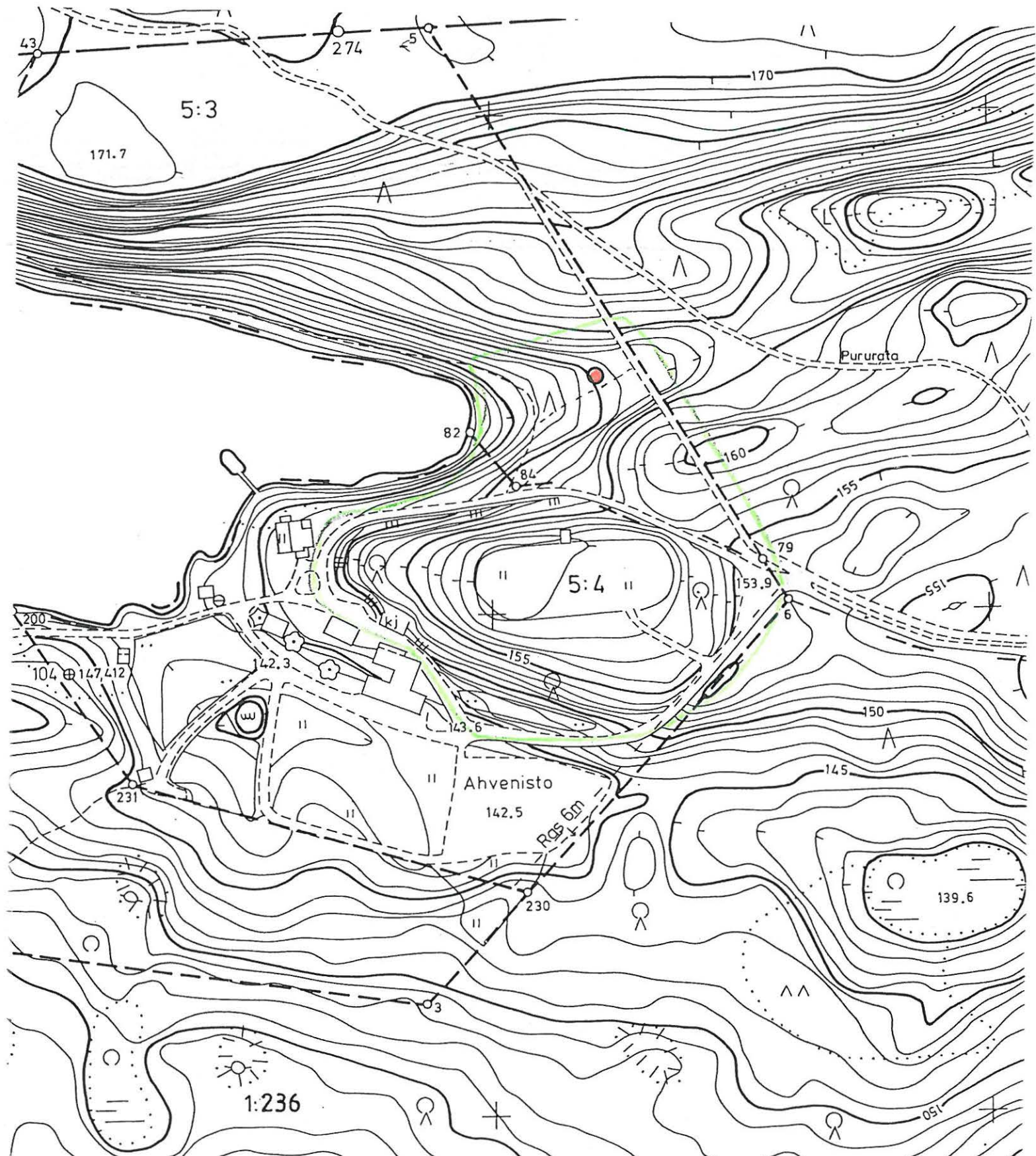


YLÖJÄRVI
ARKEOLOGINEN PERUSINVENTOINTI 2000

Ahvenisto [58], tervahauta

Ote kaavoituksen pohjakartasta. Mk 1:2000

● tervahauta — tarkastetun alueen raja



4.5. MUUT KOHTEET

4.5.1. Ryydynpohja [59], tuhoutunut røykkiökohte (?)

Kunta: Ylöjärvi
Kylä: Teivaala
Paikannimi: Ryydynpohja
Muinaisjäännöstyyppi: røykkiöt?
Tyypin tarkenne: -
Ajoitus: ajoittamaton
Rauhoitusluokka: -
Tarkastus: 23.5.2000 Vadim Adel, apulaisena Riia Siltaanen
Sijainti
 Peruskartta: 2123 09 TAMPERE
 Koordinaatit: X = 6824 99
 Y = 2481 74
 Z = n. 115 m mpy
 Koordinaattiselite: kohteen koordinaatit v. 1972 tarkastuskertomuksen mukaan
 Etäisyystieto: Ylöjärven kirkosta 4,2 km SE

Merkitty peruskartalle: ei merkitty
Maastomerkintä: ei merkitty

Tila- ja omistajatiedot

Kylä: Teivaala
Tila (RN:o/nimi): 1:403
Omistaja: ?
Kiinteistötunnus: 980-427-0001-0403

Aiemmat tiedot: kolme kivirauniota
 Tarkastus J. Rätty 1971 (Tampereen inventoinnin yhteydessä, raportti 1972).

Aiemmat löydöt: -

Inventointilöydöt 2000: -

Kartat: peruskarttaote 1:20 000, ote kaavoituksen pohjakartasta 1:2000
Negatiivit: 116427
Diat: -

Kohteen kuvaus ja inventointihavainnot:

Tampereen arkeologisen inventoinnin 1971 yhteydessä J. Rätty löysi kolme kivirauniota aivan Ylöjärven ja Tampereen rajan tuntumassa, Näsijärven Ryydynpohja -nimisen lahden rantatörmän päältä, niityltä. Nurmesta erottui näkyviin vain vähän maanpinnan yläpuolella kaksi pitkänomaista NE-SW-suunnassa olevaa rauniota, ja vähän niiden alapuolella kolmas, joka oli suurimmaksi osaksi maan peittämä ja pyöreä ja erottui maasta heikkona kumpuna. Raunio 1:n mitat: n. 6,0 x 2,5 x 0,4 m; kivet yleensä isoja, halk. n. 20-40 cm. Raunio 2:n mitat: n. 3,0 x 1,5 x 0,2 m (maan alla mahd. pitempi); kivet suurimmaksi osaksi maan peitossa, kivistä muutamat olivat isoja, halk. 20 x 30 cm ja loput pieniä 10-15 cm, terävsärmäisiä. Raunio 3: pyöreähkö kumpu, n. 10,0 x 5,5 x 0,5 m, multakerroksen vahvuus n. 0-30 cm, kivien halk. 30-40 cm:iin (Rätty 1972).

Inventoinnin 2000 yhteydessä tarkastettiin ko. kohde ja sen lähiympäristö. Rädyn ilmoittama koordinaattipiste sijaitsee nykyisen Kuuratieen SE-puolella, itään Ryydynpohjaan viettävällä rinteellä, uuden omakotitalon NE-puolella, tontinrajan tuntumassa. Rajan NE-puoleinen pieni tontti on ilmeisesti ollut joskus peltona, nyt kasvaa heinää ja pensaikkoa; maasto viettää loivasti koilliseen, pieneen notkoon. Tämän tontin NE-puolella on myös omakotitalo. Tien NW-puoleinen pelto kasvaa heinää. Omakotitalotontit on tasoitettu, osittain asfaltoitu, osa pinta-alasta on nurmella, paikoin on istutettu puita. Maaperä on savea. Mitään merkkejä röykkiöistä tai muista muinaisjäännöksistä ei havaittu. Röykkiöt ovat todennäköisesti tuhoutuneet omakotitalon rakentamisen yhteydessä.

Ympäristö ja maasto: Ks. ed. kohta.

Luokitusehdotus perusteluineen: tuhoutunut mahdollinen röykkiökohde

Tiedossa olevat maankäyttösuunnitelmat: ei tiedossa

Lähilöytöjä: Teivaala [54], rautakautinen irtolöytöpaikka, n. 0,8 km NW (Teivaalan talo).

Suosittelavat jatkotoimenpiteet: -

Muuta: -

Koekuopat: -

YLÖJÄRVI
ARKEOLOGINEN PERUSINVENTOINTI 2000

Ryydynpohja [59], tuhoutunut röykkiökohde (?)

Ote PerusCD:ltä *Häme, versio 99* (Pk 2123 09 TAMPERE). Mk 1:20 000

X = 6824 99, Y = 2481 74, Z = n. 115 m mpy



YLÖJÄRVI
ARKEOLOGINEN PERUSINVENTOINTI 2000

Ryydynpohja [59], tuhoutunut röykkiökohde (?)

Ote kaavoituksen pohjakartasta. Mk 1:2000



röykkiökohteen koordinaattipiste v. 1972 raportin mukaan



tarkastetun alueen raja



4.5.2. Sovelo [60], tuhoutuneen lapinraunion (?) paikka

Kunta: Ylöjärvi
Kylä: Keijärvi
Paikannimi: Sovelo
Muinaisjäännöstyyppi: -
Tyypin tarkenne: -
Ajoitus: -
Rauhoitusluokka: -
Tarkastus: 16.5.2000 Vadim Adel, apulaisena Riia Siltanen
Sijainti
 Peruskartta: 2124 07 LEMPIÄNIEMI
 Koordinaatit: X = 6832 17
 Y = 2483 88
 Z = n. 97,5 m mpy
 Koordinaattiselite: mahdollisen tuhoutuneen lapinraunion paikka
 Etäisyystieto: Ylöjärven kirkosta 6,9 km NE

Merkitty peruskartalle: ei merkitty
Maastomerkintä: ei merkitty

Tila- ja omistajatiedot

Kylä: Keijärvi
Tila (RN:o/nimi): 2:6
Omistaja: Tampereen työväenopiston toverikunta ry
Kiinteistötunnus: 980-406-0002-0006

Aiemmat tiedot: kivistykkiö
 Tarkastus A. O. Heikel ? (Heikel 1882, 50)

Aiemmat löydöt: -

Inventointilöydöt 2000: -

Kartat: peruskarttaote 1:20 000
Negatiivit: 116417
Diat: -

Kohteen kuvaus ja inventointihavainnot:

Mahdollisen tuhoutuneen lapinraunion paikka sijaitsee Näsijärven länsirannalla, entisen Sovelon torpan itäpuolella, pienellä kallioisella saarella, jota kutsutaan Possunleuaksi. Saaren koko on n. 50 x 50 m, korkeus vedenpinnan yläpuolella n. 2 m. Entinen Sovelon torppa sijaitsee Petäjälahden eteläpuolella olevan niemen kärjessä ja on Tampereen työväenopiston omistuksessa. Maasto on hyvin kallioista, kasvaa mäntymetsää. Saarella on pääasiassa avokalliota. Talosta saarelle vie polku; saaren ja niemenkärjen välisen kapean (osittain keinotekoisen?) salmen yli kulkee pieni kävelysilta. Työväenopiston omistuksen aikana (v. 1929 lähtien) alueella on tehty paljon puutarhatöitä, mm. saarella maanpintaa on tasattu ja on tehty kukkapenkkejä.

Mahdollisesta lapinrauniosta mainitsee A. O. Heikel (1882, 50):

”Ollilan maalla Sovelan torpan luona näin yhden matalan kiviruokkion. Se on noin 10 askelta poikittain ja asemansa on Kassileuan niemellä, eräällä Näsijärveen pistäyvällä vuoriniemekkeellä, ja ihan järven

rannalla ja vastapäätä Pallosaarta. Keskeltä se näkyy olevan purettu, siis jo tuntemattoman tutkima ja hävittämä. Sitä kutsutaan läheisillä tienoilla, joissa siitä tiedettiin, *jättiläisen pesäksi.*”

Inventoinnin 2000 yhteydessä tarkastettiin entisen Sovelon torpan lähiympäristö, mm. saari ja koko niemi. Mitään merkkejä kiviröykkiöistä ei havaittu. Mahdollinen lapinraunio oli suuremmaksi osaksi tuhoutunut jo Heikelin aikaan, ja sen jäännökset on ilmeisesti purettu kokonaan pois puutarhatöiden yhteydessä 1900-luvulla.

Ympäristö ja maasto: Ks. ed. kohta.

Luokitusehdotus perusteluineen: ei muinaisjäännös tai luokka 3 (kokonaan tuhoutuneen kiviröykkiön paikka).

Tiedossa olevat maankäyttösuunnitelmat: ei tiedossa

Lähilöytöjä: Teerimäki [36], kivikautinen asuinpaikka, 300 m SW

Suosittelavat jatkotoimenpiteet: -

Muuta: Heikel mainitsee muitakin mahdollisia kiviröykkiöitä Ylöjärven alueella, joita ei pystytty paikallistamaan (Heikel 1882, 50-51).

Koekuopat

Koekuoppa 1:

Sijainti: saaren korkeimmalla kohdalla, männyn NW-puolella, sillan itäpäätästä 17 m.

Mitat: 35 x 40 cm. Syvyys 28 cm.

Stratigrafia: sammal ja turve 0-10 cm; musta soransekainen maa 10-28 cm; kallio ja puunjuuria pohjassa.

Löydöt: yksi tiilenpala mustasta maasta (ei luetteloitu).

Paikalle on tuotu ilmeisesti maata kukkaistutuksia varten; männyn ympärillä näkyy pieni kivilatomus kukkapenkin reunalla.

YLÖJÄRVI
ARKEOLOGINEN PERUSINVENTOINTI 2000

Sovelo [60], tuhoutuneen lapinraunion (?) paikka

Ote PerusCD:ltä Häme, versio 99 (Pk 2124 07 LEMPIÄNIEMI). Mk 1:20 000

X = 6832 17, Y = 2483 88, Z = n. 97,5 m mpy

- mahdollisen tuhoutuneen lapinraunion paikka



4.5.3. Sauni [61], epäilty røykkiökohte

Kunta: Ylöjärvi
Kylä: Penko
Paikannimi: Sauni
Muinaisjäännöstyyppi: -
Tyypin tarkenne: -
Ajoitus: -
Rauhoitusluokka: -
Tarkastus: 29.5.2000 Vadim Adel, apulaisena Riia Siltanen
Sijainti
 Peruskartta: 2124 05 KYRÖNLAHTI
 Koordinaatit: X = 6844 19
 Y = 2474 09
 Z = n. 130-140 m mpy
 Koordinaattiselite: epäillyn røykkiöalueen keskipiste
 Etäisyystieto: Ylöjärven kirkosta km

Merkitty peruskartalle: ei merkitty
Maastomerkintä: ei merkitty

Tila- ja omistajatiedot

Kylä: Penko
Tila (RN:o/nimi): 1:57 Sauni
Omistaja: ?
Kiinteistötunnus: 980-420-0001-0057

Aiemmat tiedot: -
Aiemmat löydöt: -

Inventointilöydöt 2000: -
Kartat: peruskarttaote 1:20 000, ote kaavoituksen pohjakartasta 1:10 000
Negatiivit: -
Diat: -

Kohteen kuvaus ja inventointihavainnot:

Epäilty røykkiökohte sijaitsee kunnan NW-rajan lähellä, Saunin talon ympäristössä. Tarkastuksen aiheena oli Simo Saunin (puh. 0400-615499) ilmoitus kivirøykkiöistä. Hänen mukaansa røykkiöt ovat hyvin matalia, pitkänomaisia, n. 2 m pitkiä, sijaitsevat pienellä kumpareella, mutta ei kuitenkaan kallion päällä, vaan ”suojassa”. Røykkiöt yritettiin löytää Saunin laatiman kartan avulla (pohjana kaavoituksen pohjakartta 1:10 000), jonka hän toimitti inventoijille kunnan ympäristöpäällikön välityksellä. Tarkastettu kohte (jossa olisi ilmoittajan mukaan kaksi røykkiötä) sijaitsee Saunin talosta 200-300 m pohjoiseen, metsässä. Maasto on erittäin epätasaista ja vaikeakulkuista, kivikkoista ja kallioista, kasvaa sekametsää. Alueella ei havaittu mitään merkkejä ihmisen tekemistä røykkiöistä. Toinen kohte sijaitsee Saunin laatiman kartan mukaan talosta n. 650 m pohjoiseen, pienen suon kohdalla, Sauninjärven rannasta n. 0,5 km NE, ja kolmas talosta n. 1,2 km SE, kylän rajalla. Kahta viimeksi mainittua kohteita ei tarkastettu (maasto on hyvin vaikeakulkuista, kohteiden sijainti ja laatu vaikuttaa epäilyttävältä).

Ympäristö ja maasto: Ks. ed. kohta.

Luokitusehdotus perusteluineen: -

Tiedossa olevat maankäyttösuunnitelmat: ei tiedossa

Lähilöytöjä: Tanikarinjärvi [38], kiviroykkiö, 1,2 km ENE.

Suosittelavat jatkotoimenpiteet: -

Muuta: -


Koekuopat -

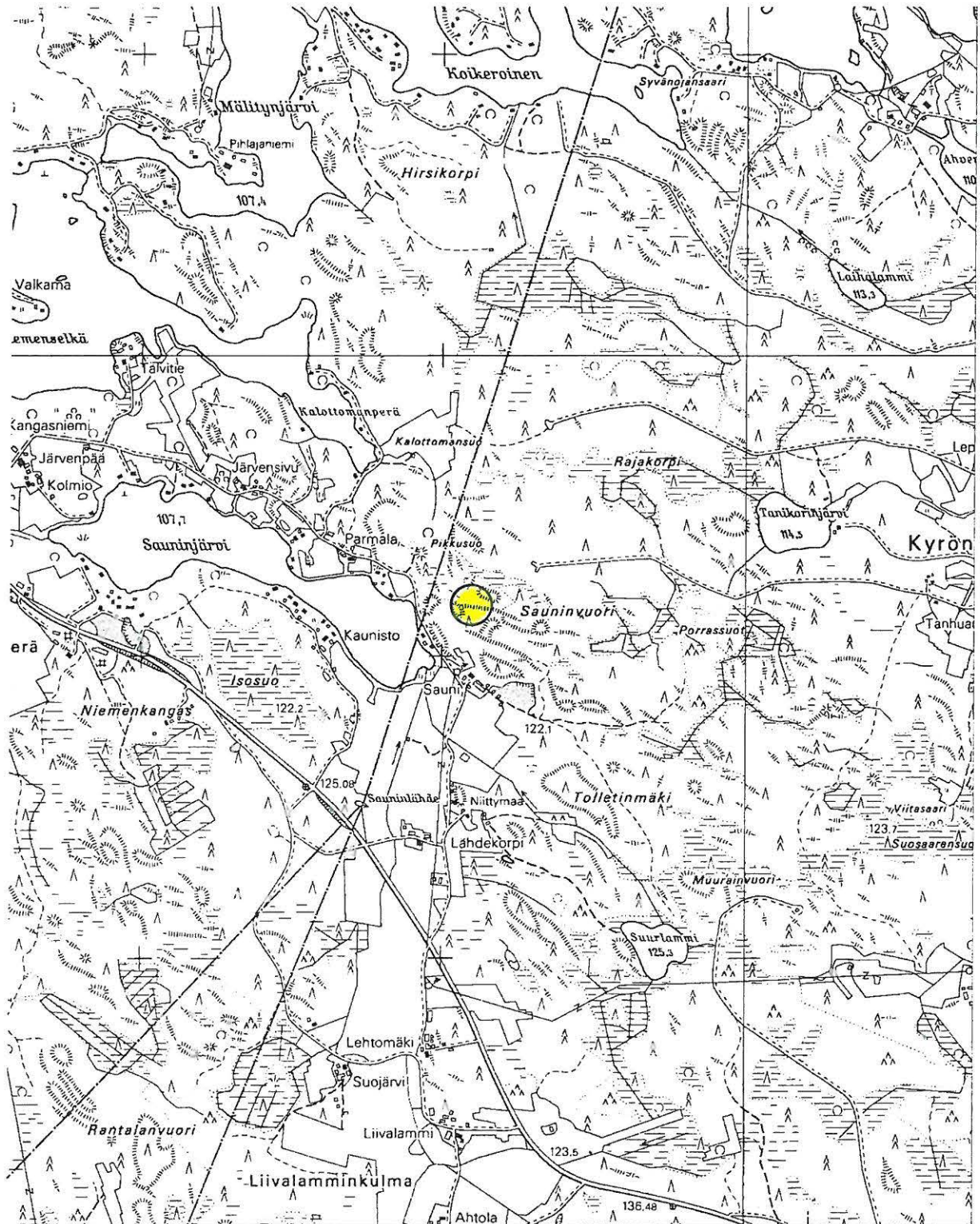
YLÖJÄRVI
ARKEOLOGINEN PERUSINVENTOINTI 2000

Sauni [61], epäilty røykkiökohte

Ote PerusCD:ltä *Häme, versio 99* (Pk 2124 05 KYRÖNLAHTI). Mk 1:20 000

X = 6844 19, Y = 2474 09, Z = n. 130-140 m mpy

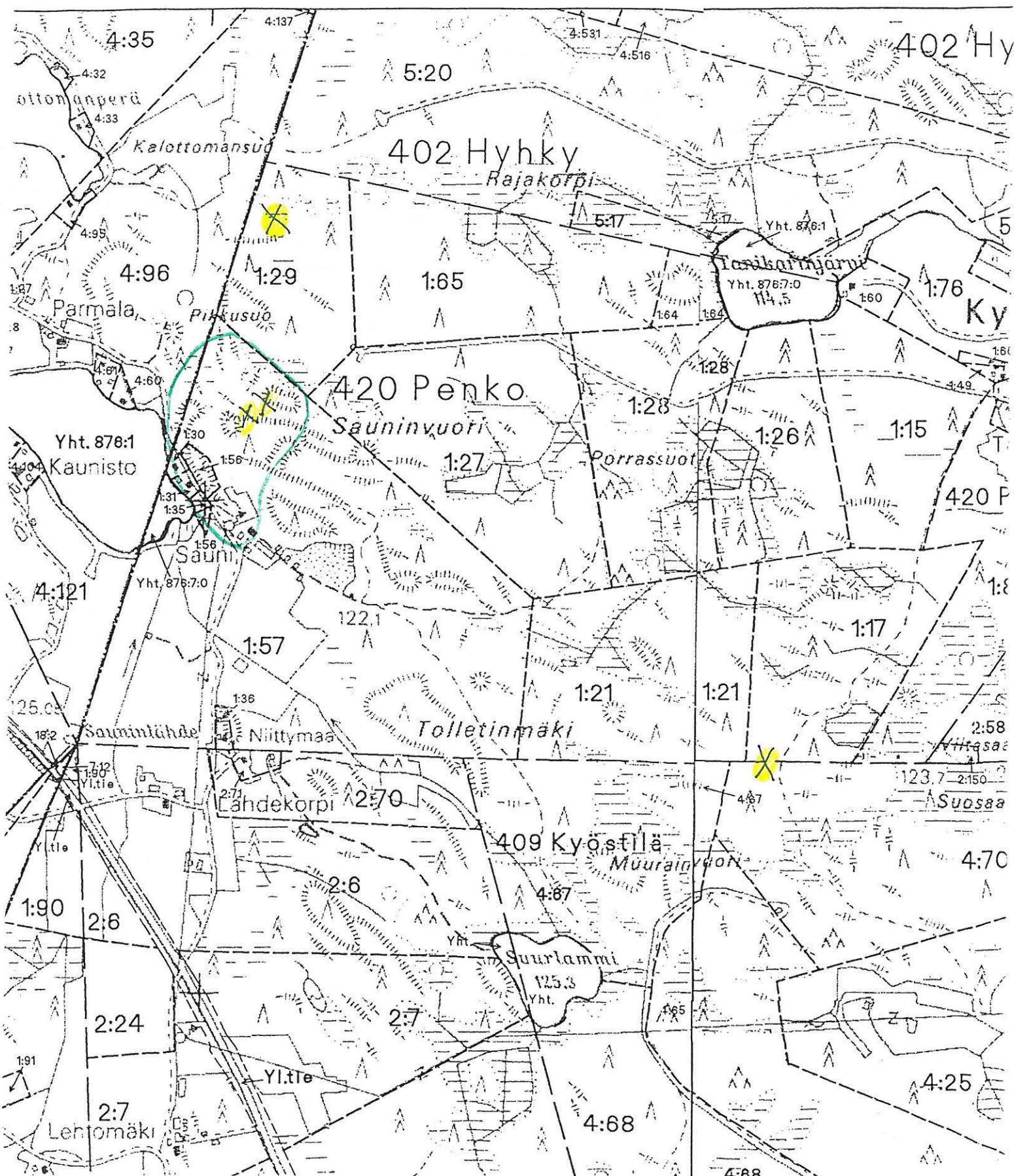
 tarkastettu epäilty røykkiökohte



YLÖJÄRVI
ARKEOLOGINEN PERUSINVENTOINTI 2000

Sauni [61], epäilty röykkiökohde
Ote kaavoituksen pohjakartasta. Mk 1:10 000

 tarkastetun alueen raja  "kiviraunioita" (S. Saunin mukaan)



ARKISTOLÄHTEET

- Heikel, A. O. 1896: Kirje 27.11.1896. - MV/AOA.
- Heikkurinen, Tuula 1980: Ylöjärvi Mikkola. Nuoremman rautakauden kalmiston kaivaus. Kaivauskertomus 18.7.1980. - MV/AOA. 6 s.
- Heikkurinen-Montell, Tuula 1987a: Maakaasuputken kesän 1985 kenttätöyt. Kunnat: Vantaa, Tampere, Ylöjärvi, Kerava, Janakkala, Kalvola, Valkeakoski (ent. Sääksmäki), Pöytyä. Raportti 25.4.1987. - MV/AOA. 72 s.
- Heikkurinen-Montell, Tuula 1987b: Ylöjärvi, Lempiäniemi, Pirunvuori. Tarkastuskertomus 14.9.1987. - MV/AOA. 4 s.
- Hukkinen, Eino 1951: Ylöjärvi, Takamaa, Järvenpää. Tarkastuskertomus 4.3.1951. - MV/AOA. 4 s.
- Koskimies, Mirja 1972: Ylöjärvi Mikkola. Kaivauskertomus 13.3.1972. - MV/AOA.
- Lauren, Juha 1987: Ylöjärvi, Mikkola. Koekaivaus rautakautisella kalmistoalueella. Raportti 21.12.1987. - MV/AOA. 2 s.
- Lehtosalo, Pirkko-Liisa 1961: Ylöjärvi, Mikkola. Kaivauskertomus 18.12.1961. - MV/AOA. 7 s.
- Lehtosalo-Hilander, Pirkko-Liisa 1976: Ylöjärvi, Mikkola. Kaivauskertomus 26.8.1976. - MV/AOA. 6 s.
- Meinander, C. F. 1959: Ylöjärvi, Mikkola. Tarkastuskertomus 20.5.1959. - MV/AOA. 2 s.
- Miettinen, Mirja 1975: Ylöjärvi, Kankaantörmä ja Muorinmoisio. Kivikautisten löytöpaikkojen kaivaustutkimukset Tyrkön ja Hempuran tilojen maalla 21-26.8.1972. Raportti. - MV/AOA.
- Miettinen, Mirja 1990: Ylöjärvi inventointi 1971. Raportti. - MV/AOA. 59 s.
- Räty, Jouko 1972: Ylöjärvi, Tampere 9, Ryydynpohja. Tarkastuskertomus 20.3.1972. - TMMY:n arkisto. 2 s.
- Salmo, Helmer 1959: Tutkimukset Ylöjärven pitäjän Ylöjärven kylän Voitto Salomaan tontilla ent. Mikkolan maalla 15-30 p:nä kesäkuuta ja 1-2 p:nä heinäkuuta 1959. - MV/AOA.
- Sarasmo, Esko 1959a: Ylöjärvi Mikkola. Tarkastuskertomus 21.2.1959. - MV/AOA. 2 s.
- Sarasmo, Esko 1959b: Ylöjärvi, Vahantapohja. Tarkastuskertomus 12.11.1959. - MV/AOA. 2 s.
- Sarkki, Seija K. 1976: Ylöjärvi Mikkola. Rautakautisen kalmiston kaivaus. Kaivauskertomus 27.1.1976. - MV/AOA. 7 s.
- Sarkki, Seija K. 1977: Ylöjärvi Mikkola. Rautakautisen kalmiston kaivaus. Kaivauskertomus 4.2.1977. - MV/AOA. 42 s.
- Sarkki, Seija K. 1979: Ylöjärvi Mikkola. Rautakautisen kalmiston kaivaus. Kaivauskertomus 28.12.1979. - MV/AOA. 16 s.
- Soininen, Olli 1994: Ylöjärvi, Lempiäniemi, Pirunvuori. Tarkastuskertomus 19.12.1994. - MV/AOA. 5 s.

KIRJALLISUUS

- Alhonen, Pentti 1988: Tampereen luonnonympäristön kehitysvaiheet. - *Tampereen historia I*. Tampere. S. 3-50.
- Heikel, A. O. 1882: Kertomus Pirkkalan kihlakunnan muinaisjäännöksistä.- *Bidrag till kännedom af Finlands natur och folk*. 38. Hfors. S. 1-98.
- Honka-Hallila, Helena 1996: Ylöjärvi 1869-1994. Jyväskylä.
- Matiskaisen, Heikki 1989: Studies on the Chronology, material Culture and Subsistence Economy of the Finnish Mesolithic, 10 000-6000 b.p. *ISKOS* 8. Hki. 98 s.
- Matisto, Arvo & Virkkala, Kalevi 1964: Tampereen seudun geologia. Porvoo - Hki. 137 s.
- Miettinen, Mirja 1974: Vanhan Pirkkalan esihistoria. - *Vanhan Pirkkalan historia*. Tampere. S. 881-968.
- Saarnisto, Matti 1971: The history of Finnish lakes and Lake Ladoga.- *Societas Scientiarum Fennica. Commentationes Physico-Mathematicae. Vol. 41*. S. 371-388.
- Sarkki-Isomaa, Seija 1986: Paha mies Mikkolasta.- *Iskos* 6. Hki 1986. S. 147-156.
- Virkkala, K. 1974: Vanhan Pirkkalan luonnonsuhteista ja niiden vaihteista. - *Vanhan Pirkkalan historia*. Tampere. S. 969-1020.

RAPORTISSA KÄYTETYT LYHENTEET

- AOA Arkeologian osaston arkisto
 HM Hämeen museo (Tampere)
 KM Kansallismuseo (Helsinki)
 MV Museovirasto (Helsinki)
 TMMY Tampereen museot, maakunnallinen yksikkö (Tampere)

YLÖJÄRVI
ARKEOLOGINEN PERUSINVENTOINTI 2000

LUETTELO MUSTAVALKONEGATIIVEISTA (116390-116439 ja 116808)

Kuvannut Vadim Adel.

Negatiivit on luetteloitu Museoviraston arkeologian osaston kokoelmiin.

neg nro	kuvan aihe	kuvaus- suunta	pvm 2000
116390	Hempura [27]. Yleiskuva asuinpaikasta.	SE	2.5.
116391	Muorinmoisio [3]: yleiskuva hiekkakuopasta, etualalla Parmaniementie.	NW	2.5.
116392	Kankaantörmä [4]. Alue B, yleiskuva.	E	2.5.
116393	Kankaantörmä [4]. Yleiskuva alueesta A, vasemmalla taustalla rannalle vievä tie, vasemmalla pellon takana näkyy Kankaantörmä (alue C).	ESE	3.5.
116394	Kankaantörmä [4]. Alue C. Pienempi hiekkakuoppa sijaitsee taustalla keskellä olevan heinikon takana.	SW	3.5.
116395	Uusi-Tyrkkö [56]: yleiskuva röykkiöstä.	NNE	3.5.
116396	Intti [26]. Yleiskuva asuinpaikasta.	SW	3.5.
116397	Jokelantörmä [2]: yleiskuva asuinpaikasta.	SE	4.5.
116398	Haaparanta [1]. Yleiskuva asuinpaikasta. Vasemmalla näkyy riihen kulma, josta tehtiin mittauksia.	E	4.5.
116399	Simola [11]. Yleiskuva asuinpaikasta.	S	5.5.
116400	Valdenmoisio [5]. Yleiskuva löytöpaikasta.	WNW	5.5.
116401	Kaskilahti [6]. Yleiskuva asuinpaikasta, taustalla Kaskilahti.	SE	5.5.
116402	Pirunvuori [25]. Isomman pitkän röykkiön itäpää ja sen SE-puolella oleva röykkiö.	ESE	8.5.
116403	Pirunvuori [25]. Isomman pitkän raunion keskiosa.	SW	8.5.
116404	Otavanniemi [33]. Yleiskuva asuinpaikasta.	NE	9.5.
116405	Marttilanperä [13]. Yleiskuva asuinpaikasta. Taustalla pellon takana mökkitie ja -tontteja, oikealla pensasaita tontinrajalla.	WSW	9.5.
116406	Vyhtylänniemi [23]. Yleiskuva asuinpaikasta. Taustalla vasemmalla vanha huvila, oikealla taustalla Näsjärveä.	W	9.5.
116407	Pikkulampi [8]. Yleiskuva asuinpaikasta. Taustalla Kuruntietä.	E	10.5.
116408	Lamminpelto [22]. Yleiskuva asuinpaikasta. Taustalla Vahantalahti.	E	10.5.
116409	Tanikarinjärvi [38]. Yleiskuva röykkiöstä.	WNW	10.5.
116410	Kuusela [10]. Yleiskuva asuinpaikasta.	ESE	10.5.
116411	Jokipohja [7]. Yleiskuva asuinpaikasta.	S	11.5.
116412	Lahtela [15]: historiallinen kuoppa pellon W-puolella; taustalla oikealla koekuopitettu pelto.	SW	12.5.
116413	Petäjäniementörmä [16]. Yleiskuva asuinpaikasta. Taustalla vasemmalla järvi, etualalla Lahtelantie.	E	12.5.
116414	Törmävainio [21]. Yleiskuva asuinpaikasta.	SW	12.5.
116415	Rantavainio [20]. Yleiskuva asuinpaikasta.	SE	12.5.
116416	Vahantapohja [45]. Yleiskuva löytöpaikasta.	SE	15.5.
116417	Sovelo [60]. Yleiskuva Kassinleuan saaresta.	SW	16.5.

neg nro	kuvan aihe	kuvaus- suunta	pvm 2000
116418	Teerimäki [36]. Yleiskuva asuinpaikasta; taustalla oikealla Teerimäen talo, vasemmalla taustalla Näsijärveä.	N	17.5.
116419	Teerimäki [36]. Yleiskuva röykkiöstä.	W	17.5.
116420	Veittijärvi [32]. Yleiskuva asuinpaikasta.	SE	17.5.
116421	Suojanen, Kotovainio [17]. Yleiskuva löytöpaikasta.	S	18.5.
116422	Mikkola [24]. Yleiskuva kalmistoalueesta. Kuvan keskellä Mikkolantie, taustalla oikealla Mikkolan talo.	SE	18.5.
116423	Ollila, Kotivainio [19]. Yleiskuva asuinpaikasta.	WNW	18.5.
116424	Eerola[52]. Historiallinen kuoppa peltosaarekkeella.	E	18.5.
116425	Niemenpää [14]. Yleiskuva löytöalueesta.	W	19.5.
116426	Haapasaari [28]. Yleiskuva asuinpaikasta, taustalla vanha lato, oikealla Näsijärveä; linjakeppi on koekuoppa 1:n kohdalla.	W	22.5.
116427	Ryydynpohja [59]. Yleiskuva alueesta.	S	23.5.
116428	Mainiemi [37]. Yleiskuva asuinpaikasta. Taustalla Näsijärveä.	ENE	23.5.
116429	Mikkola [24]. Alue talon NW-puolella.	E	24.5.
116430	Soppeenmäki [57]. Juoksuautoja harjun laella kulkevan polun S-puolella.	NNW	24.5.
116431	Soppeenmäki. Juoksuautoja harjun pohjoisrinteen juurella.	WSW	24.5.
116432	Harvassalo [35]. Yleiskuva asuinpaikasta. Linjakeppi kuvan keskellä on koekuoppa 2:n kohdalla.	W	25.5.
116433	Kotikallio [31]. Yleiskuva asuinpaikasta.	N	26.5.
116434	Pappilanniemi [51]. Yleiskuva löytöpaikasta.	S	26.5.
116435	Pohjankylä [30]. Yleiskuva asuinpaikasta (alue A).	W	29.5.
116436	Ahvenisto [58]. Tervahauta.	NW	29.5.
116437	Ahvenisto [58]. Tervahaudan kivetty osa.	W	29.5.
116438	Anttila [29]. Yleiskuva asuinpaikasta. Taustalla notko.	E	30.5.
116439	Runsas [34]. Yleiskuva. Taustalla Näsijärveä.	NW	30.5.
116808	Vasama [39]. Yleiskuva röykkiöstä.	NNW	28.6.

YLÖJÄRVI
ARKEOLOGINEN PERUSINVENTOINTI 2000

DIALUETTELO (43915-43954)

Kuvannut Vadim Adel.

Diat on luetteloitu Museoviraston arkeologian osaston kokoelmiin.

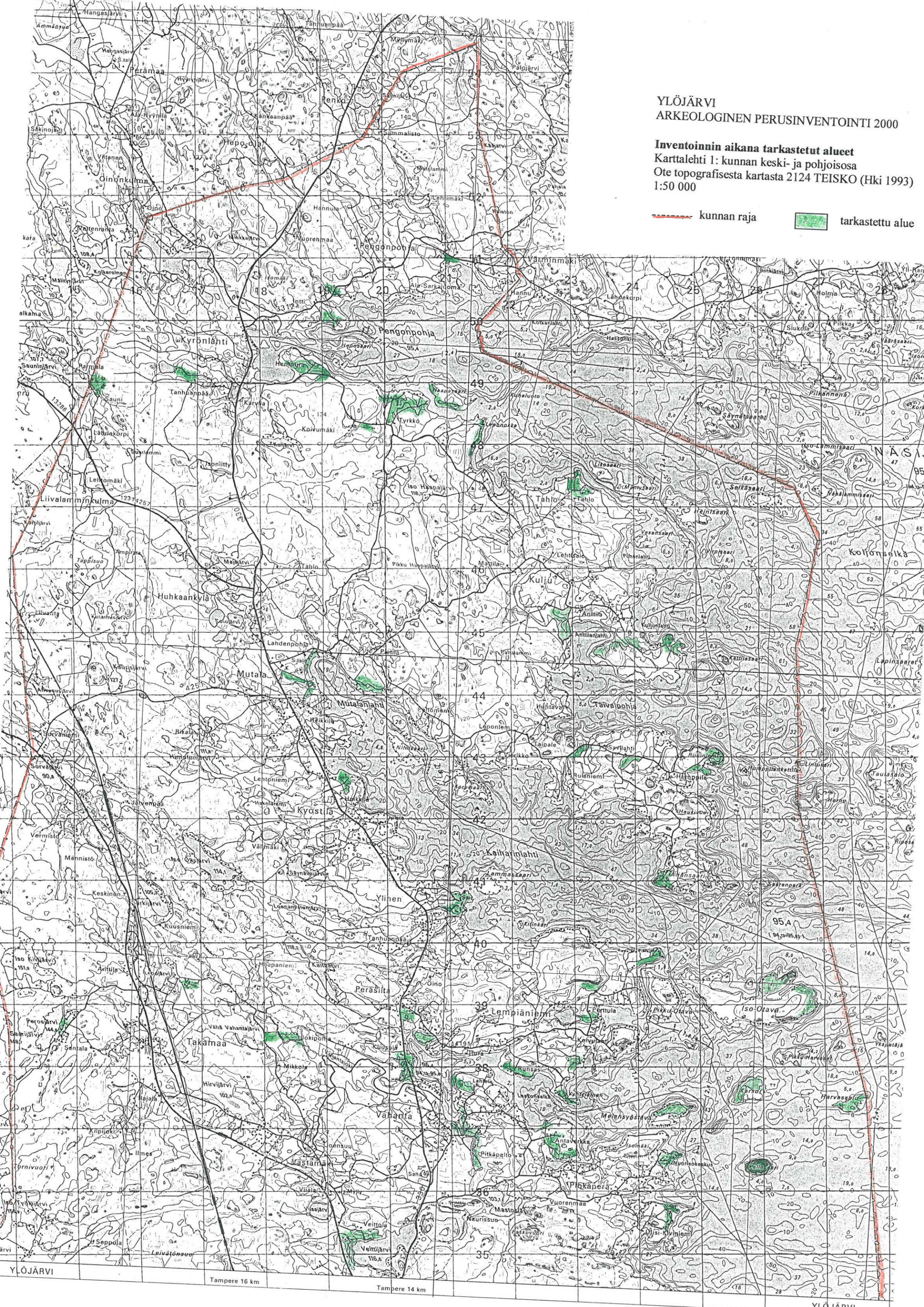
dia nro	kuvan aihe	kuvaus- suunta	pvm 2000
43915	Hempura [27]. Yleiskuva asuinpaikasta.	SE	2.5.
43916	Muorinmoisio [3]: yleiskuva hiekkakuopasta, etualalla Parmaniementie.	NW	2.5.
43917	Kankaantörmä [4]. Alue B, yleiskuva.	E	2.5.
43918	Kankaantörmä [4]. Yleiskuva alueesta A, vasemmalla taustalla rannalle vievä tie, vasemmalla pellon takana näkyy Kankaantörmä (alue C).	ESE	3.5.
43919	Kankaantörmä [4]. Alue C. Pienempi hiekkakuoppa sijaitsee taustalla keskellä olevan heinikon takana.	SW	3.5.
43920	Uusi-Tyrkkö [56]. Yleiskuva röykkiöstä.	NNE	3.5.
43921	Intti [26]. Yleiskuva asuinpaikasta.	SW	3.5.
43922	Jokelantörmä [2]: yleiskuva asuinpaikasta.	SE	4.5.
43923	Haaparanta [1]. Yleiskuva asuinpaikasta. Vasemmalla näkyy riihen kulma, josta tehty mittauksia.	E	4.5.
43924	Simola [11]. Yleiskuva asuinpaikasta.	S	5.5.
43925	Kaskilahti [6]. Yleiskuva asuinpaikasta, taustalla Kaskilahti.	SE	5.5.
43926	Pirunvuori [25]. Isomman pitkän röykkiön itäpää ja sen SE-puolella oleva röykkiö.	ESE	8.5.
43927	Pirunvuori [25]. Isomman pitkän raunion keskiosa.	SW	8.5.
43928	Otavanniemi [33]. Yleiskuva asuinpaikasta.	NE	9.5.
43929	Marttilanperä [13]. Yleiskuva asuinpaikasta. Taustalla pellon takana mökkitie ja -tontteja, oikealla pensasaita tontinrajalla.	WSW	9.5.
43930	Vyhtylänniemi [23]. Yleiskuva asuinpaikasta. Taustalla vasemmalla vanha huvila, oikealla taustalla Näsijärveä.	W	9.5.
43931	Pikkulampi [8]. Yleiskuva asuinpaikasta. Taustalla Kuruntietä.	E	10.5.
43932	Lamminpelto [22]. Yleiskuva asuinpaikasta. Taustalla Vahantalahti.	E	10.5.
43933	Tanikarinjärvi [38], yleiskuva röykkiöstä.	WNW	10.5.
43934	Kuusela [10]. Yleiskuva asuinpaikasta.	ESE	10.5.
43935	Jokipohja [7]. Yleiskuva asuinpaikasta.	S	11.5.
43936	Lahtela [15]: historiallinen kuoppa pellon W-puolella, taustalla oikealla koekuopitettu pelto.	SW	12.5.
43937	Petäjäniementörmä [16]. Yleiskuva asuinpaikasta etualalla Lahtelantie.	E	12.5.
43938	Törmävainio [21]. Yleiskuva asuinpaikasta.	SW	12.5.
43939	Rantavainio [20]. Yleiskuva asuinpaikasta.	SE	12.5.
43940	Teerimäki [36]. Yleiskuva asuinpaikasta, taustalla oikealla Teerimäen talo, vasemmalla taustalla Näsijärveä.	N	17.5.
43941	Mikkola [24]. Yleiskuva kalmistoalueesta. Kuvan keskellä Mikkolantie, taustalla oikealla Mikkolan talo.	SE	18.5.

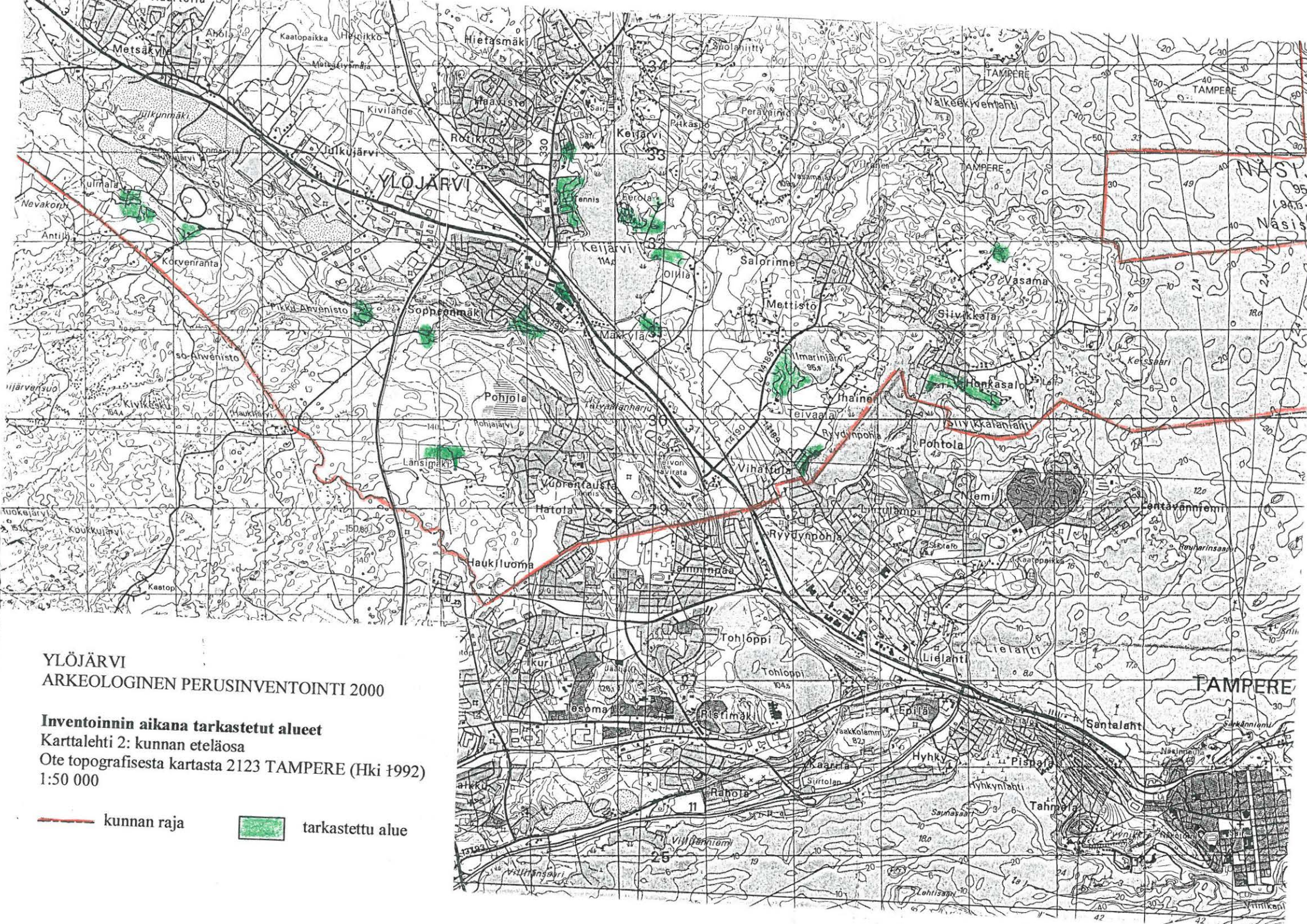
dia nro	kuvan aihe	kuvaus- suunta	pvm 2000
43942	Ollila, Kotivainio [19]. Yleiskuva asuinpaikasta.	WNW	18.5.
43943	Haapasaari [28]. Yleiskuva asuinpaikasta, taustalla vanha lato; linjakeppi on koekuoppa 1:n kohdalla.	W	22.5.
43944	Mainiemi [37]. Yleiskuva asuinpaikasta. Taustalla Näsijärveä.	ENE	23.5.
43945	Mikkola [24]. Alue talon NW-puolella.	E	24.5.
43946	Soppeenmäki. Juoksuhautoja harjun laella kulkevan polun S-puolella.	NNW	24.5.
43947	Soppeenmäki. Juoksuhautoja harjun pohjoisrinteen juurella.	WSW	24.5.
43948	Harvassalo [35]. Yleiskuva asuinpaikasta. Linjakeppi kuvan keskellä on koekuoppa 2:n kohdalla.	W	25.5.
43949	Kotikallio [31]. Yleiskuva asuinpaikasta.	N	26.5.
43950	Pohjankylä [30]. Yleiskuva asuinpaikasta (alue A).	W	29.5.
43951	Ahvenisto. Tervahauta.	NW	29.5.
43952	Ahvenisto. Tervahaudan kivetty osa.	W	29.5.
43953	Anttila [29]. Yleiskuva asuinpaikasta. Taustalla notko.	E	30.5.
43954	Runsas [34]. Yleiskuva asuinpaikasta. Taustalla Näsijärveä.	NW	30.5.

YLÖJÄRVI
ARKEOLOGINEN PERUSINVENTOINTI 2000

Inventoinnin aikana tarkastetut alueet
Karttalehti 1: kunnan keski- ja pohjoisosa
Ote topografisesta kartasta 2124 TEISKO (Hki 1993)
1:50 000

 kunnan raja  tarkastettu alue





YLÖJÄRVI
ARKEOLOGINEN PERUSINVENTOINTI 2000

Inventoinnin aikana tarkastetut alueet
Karttalehti 2: kunnan eteläosa
Ote topografisesta kartasta 2123 TAMPERE (Hki 1992)
1:50 000

 kunnan raja  tarkastettu alue