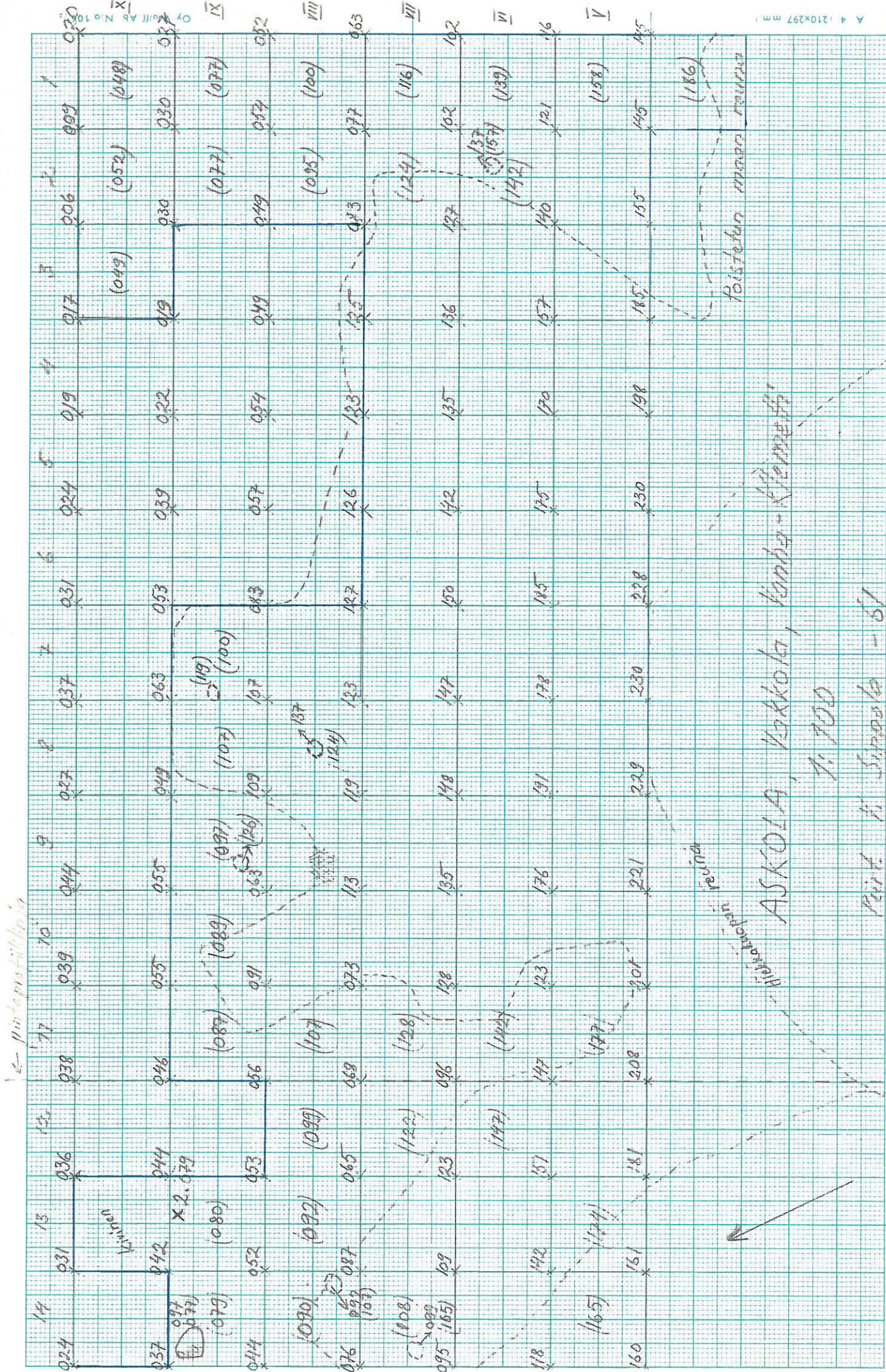


ASKOLA VAKKOLA VANHA-KLEMETTI

Kivikautisen asuinpaikan kaivaus 1961
Karttoja Luhon jäämistöstä

Ville Luho

Ashola, Vakkola



Oy Suitt AB N:o 100
 X

↑ puutarhasillan

↑ puutarhasillan

ASKOLA, Kivikola, Kanka-Kivikola

1:100

Pointti Suopola - 61

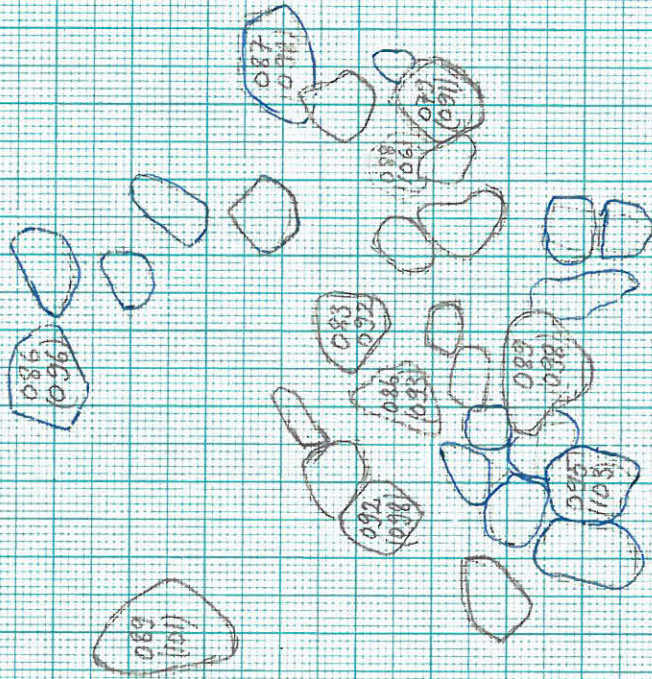
Hickala

Bistetan maan kartta

024	15	017	024
(058)	(063)		
024	025	037	037
(056)	(071)		
011	034	044	044
(068)	(080)	(080)	(080)
046	075	086	076
(093)	(104)	(104)	(104)
073	076	092	095
(100)	(105)	(122)	(122)
011	029	039	041
(101)	(108)	(108)	(108)
058	061	061	061

Handwritten notes on the right side of the grid, including a vertical line and some illegible text.

I Kirikortti
II Kirikortti



ASKOLA, KOKKOLA, PÄRÄIKKÄLÄ, KEMMURU

1:10

Part. K. Sippola

IX:8

VIII:8

IX:8

VIII:8

VII:12 VI:11

VII:12 VI:12

(124)
(128)

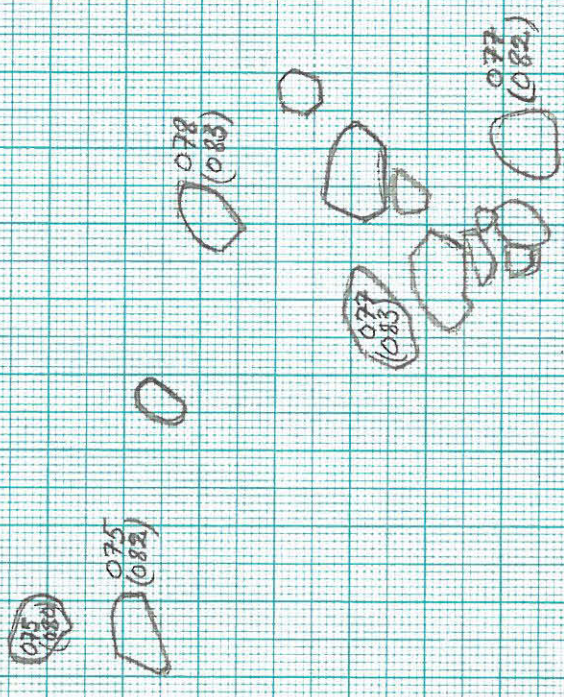
125
(130)

126
(128)

ASKOLA, Vakkola, Karha - Kometti

1:10

Kurt V. Sippola



VIII: 9 IX: 9


VIII: 8 IX: 8

ASKOLA, Kakkola, Karha-Kemetti

1: 70

Riitt. V. Sippola

- I kivikerta
- II kivikerta



ASKOLA, Kattola, Lemminkäinen

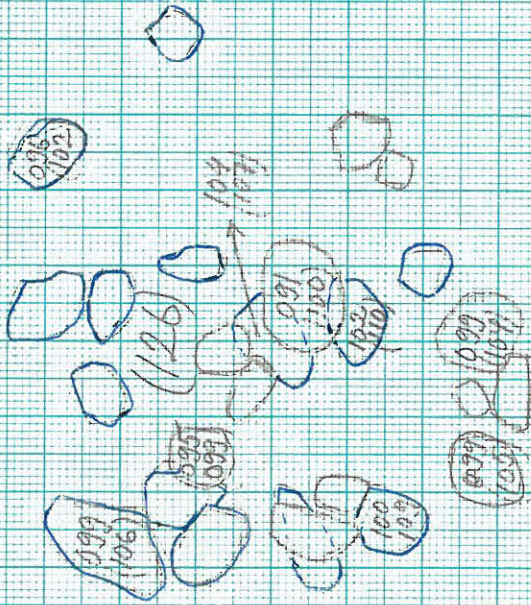
1:10

Piirt. A. Sippola - 61

VI:1 I:1
VI:2 I:2

V:1
V:2

III kinkkerta
IV kinkkerta



ASKOLA, PATTOLA, KANHA-KLEMMETI

1.10

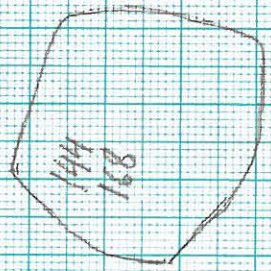
PIHTI, P. SIPPOLA

VI 19
VII 19

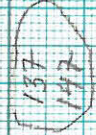
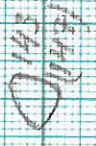
VIII 18
IX 18

I:11 V:12
II:11 VI:12

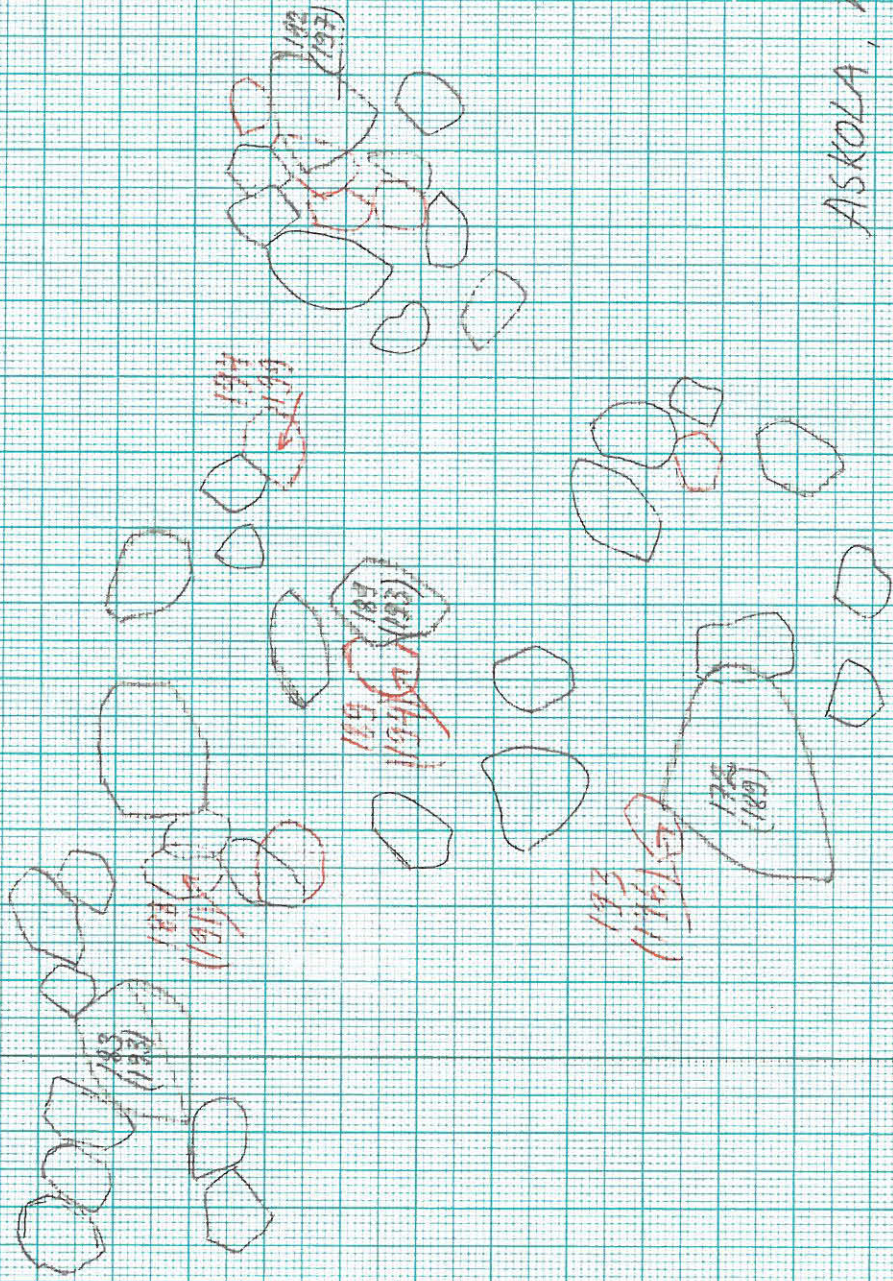
ASKOLA, Karttola, Lauri - Niemetti
1:10
Pöytä N. Sippola



I:10 V:11
VI:10 VII:11



○ I kirkkerta
 ○ II kirkkerta



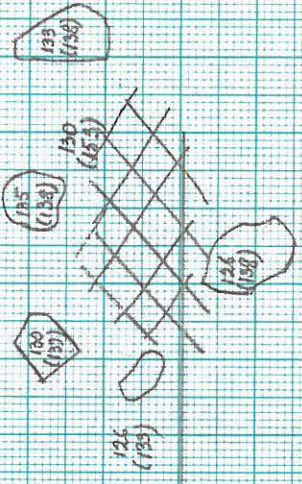
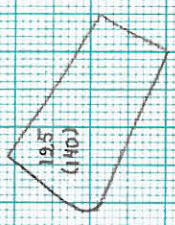
ASKOLA, Vakkola, Kunkko-Konetti

1:10

M. V. Sippola

IV:3
 V:2

IV:3
 V:4



VIII, 8

VII, 9

VIII, 9

VII, 9

~~195~~ kivilinnoita

ASKOLA, Yäkköla (Vanha Klemetti)

Piiritt. R. Holmhoer -61

1:10

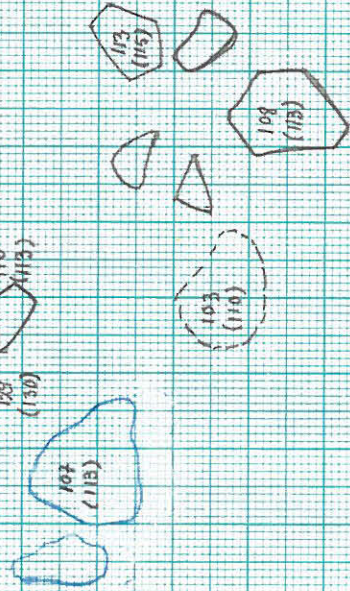
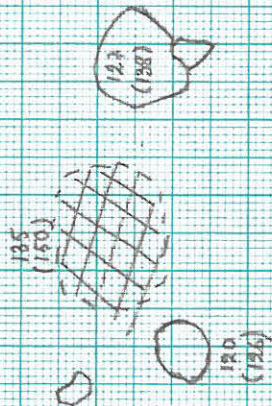
- rapamäärä kivi
- I kivi kerä
- II
- III
- ### hiilimä

VI, 10

III, 11

VII, 10

VI, 11

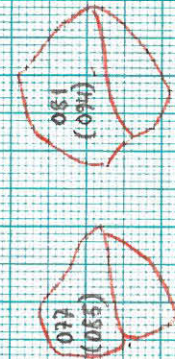
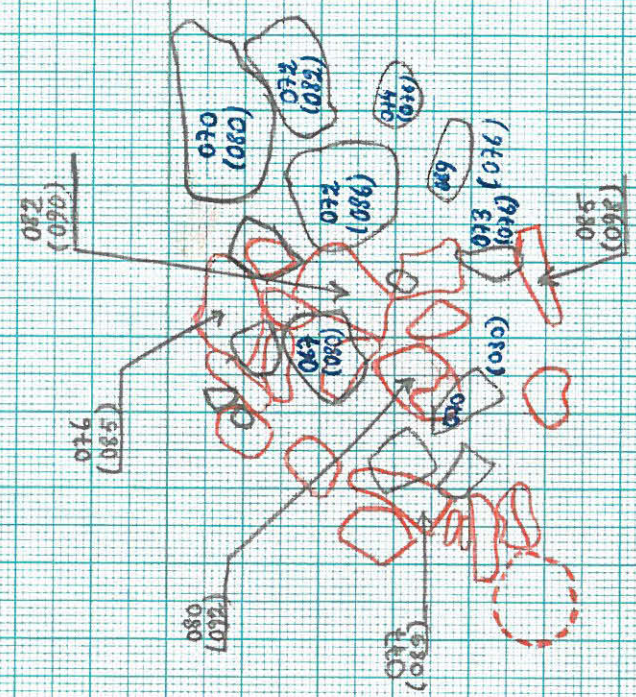


ASKOLA, Valkkolan (Vanha Klentti)

Piiri R. Holttinen - 61

1:10

- I kivikerä
- II kivikerä
- rikkipääläpätkä kivi



ASKOLA, Väikköla (Vanha Klometti)

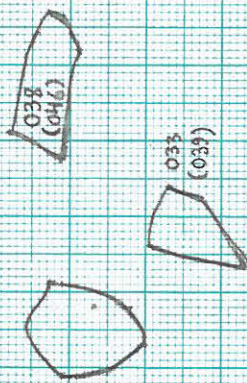
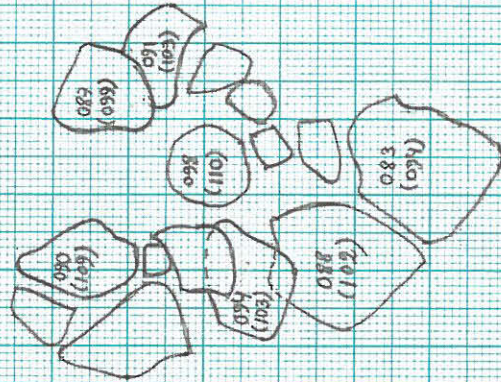
Lindbergin alkuperäisen piirustuksen

kivillä tarkistettu. Piir. R. Hoikka - 61

1:10

$\bar{X}_{1,1}$ $\bar{X}_{1,2}$
 $\bar{X}_{2,1}$ $\bar{X}_{2,2}$

(III kivi kerda)



AŠKOLA, Vakkola (Vanha Klemetti)

Piirt. R. Holthorn - 61

1:10

2)

$\overline{IX}, 3$

$\overline{IX}, 2$

$\overline{IX}, 3$

$\overline{IX}, 2$

1900
(1900)

068
585
(1985)

077
(1984)

ASKOLA, Vakkola (Vanha Kiemetti)

Prin. R. Holthoer - 61

1:10

1)

$\overline{VI}, 14$

$\overline{VI}, 15$

$\overline{VI}, 14$

$\overline{VI}, 15$

144
(1978)

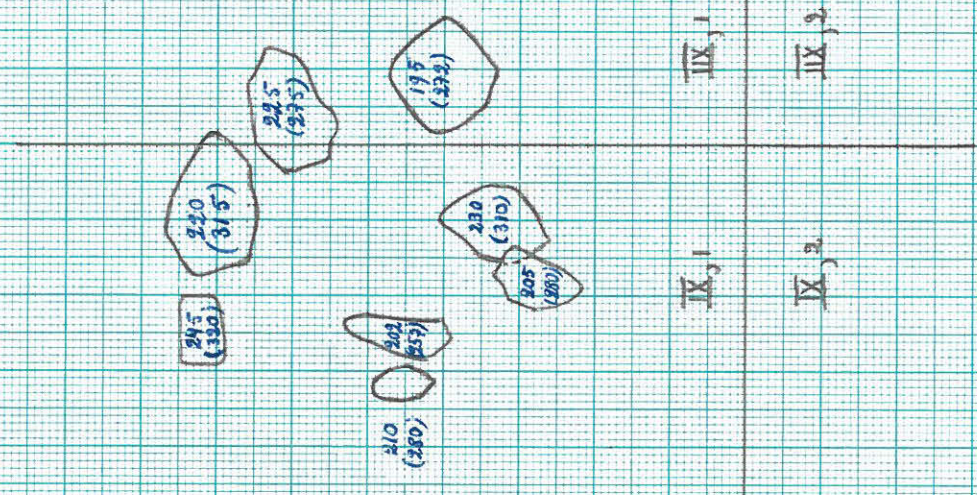
190
(1977)

174
(1980)

ASKOLA, Vakkola (Vanha Kiemetti)

Prin. R. Holthoer - 61

1:10



ASKOLA, Vakkola (Vanha Klemetti)

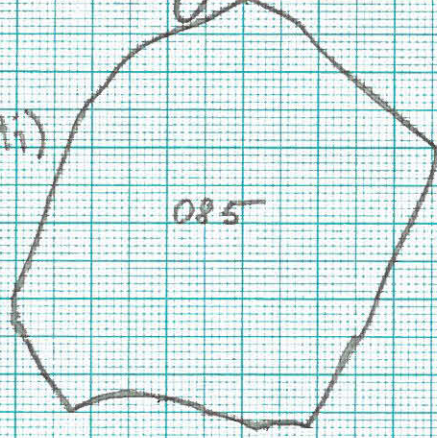
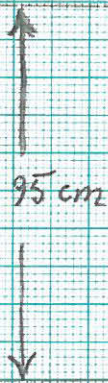
Piirsi R. Holtboer - 61

1 : 10

Mittat mm² ja maanpinnan²ta

LÖYTÖ N^o 1.

$\frac{OH}{VI}, 15$ $\frac{VI}{VI}, 15$
 $\frac{OH}{VI}, 16$ $\frac{VI}{VI}, 16$



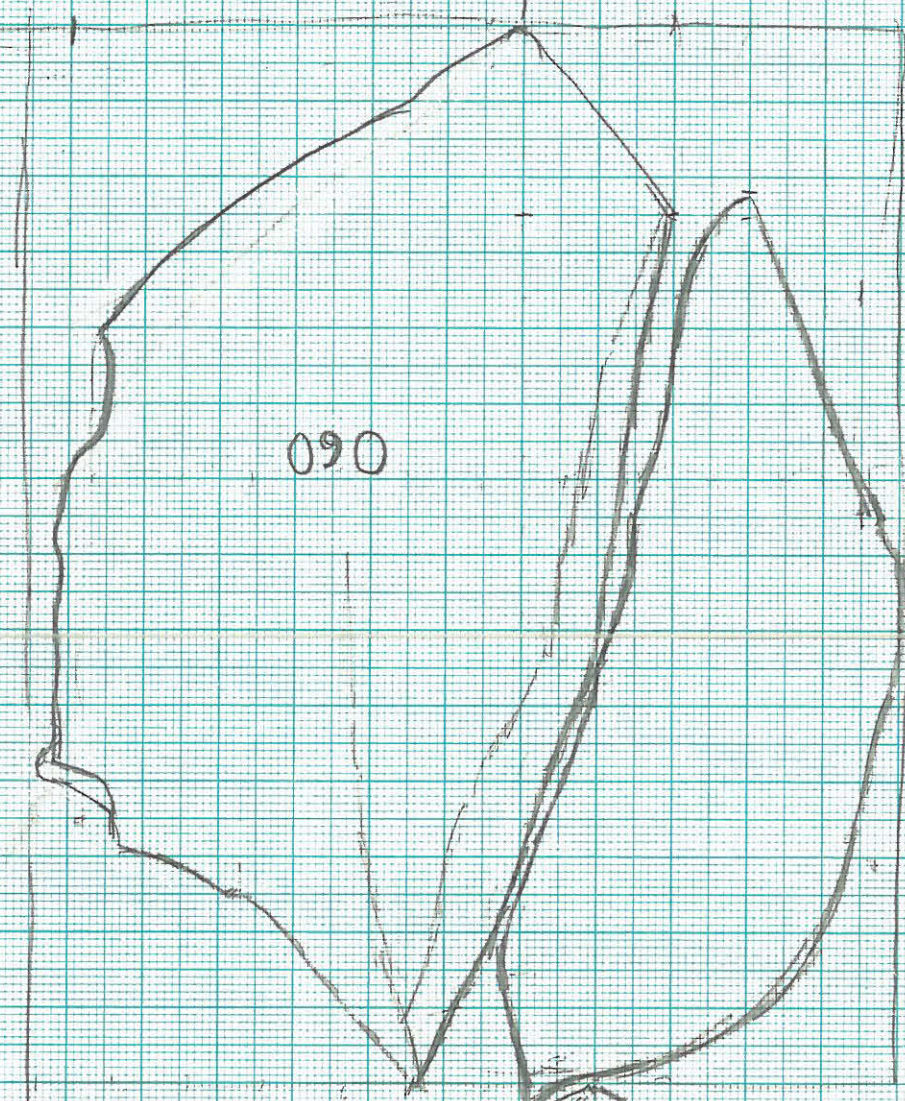

ASKOLA, Yakkola (Vanha-Klemetti)

Piir. R. Holtzner - G1

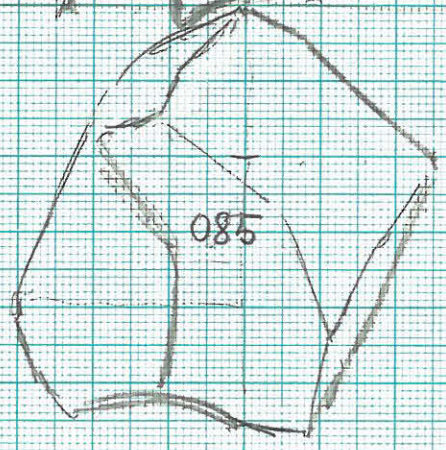
1:2

U11,16 U11,16

"LÖYTO" N^o 1 95 cm



090



085

ASKOLA, VAKKOLA
VANHA KLEMETTI
Pilt R. Holzhoer -61

1:2

Σ
(5) | 15 | 15

Σ
(5) | 15 | 15

144
(148)

140
(147)

140
(141)


ASKOLA, KÄKKÖLÄ
VANHA KÄMMETTI
Piiit RHO 1700ES - 61
1:10

Σ

ASKOLA VAKKOJA

Vanha Klauetta

Piirsi R. Holthoos 1:10

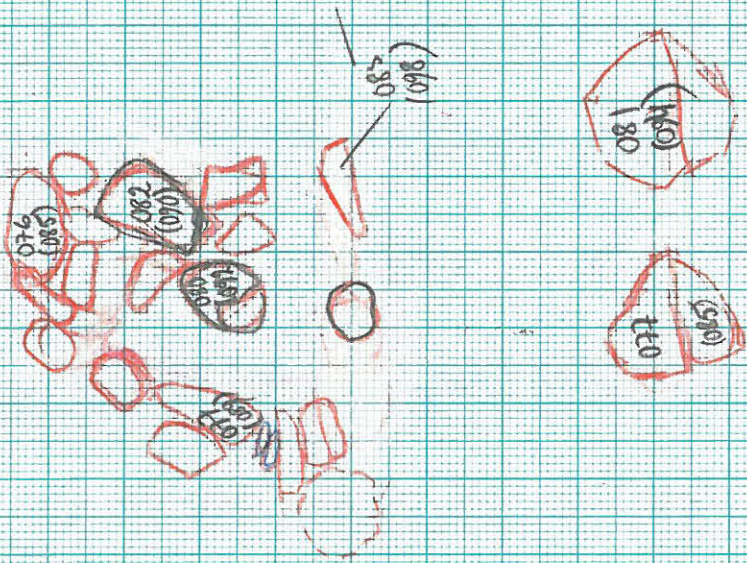


IX:1 IX:1
IX:2 IX:2



II kirikosta

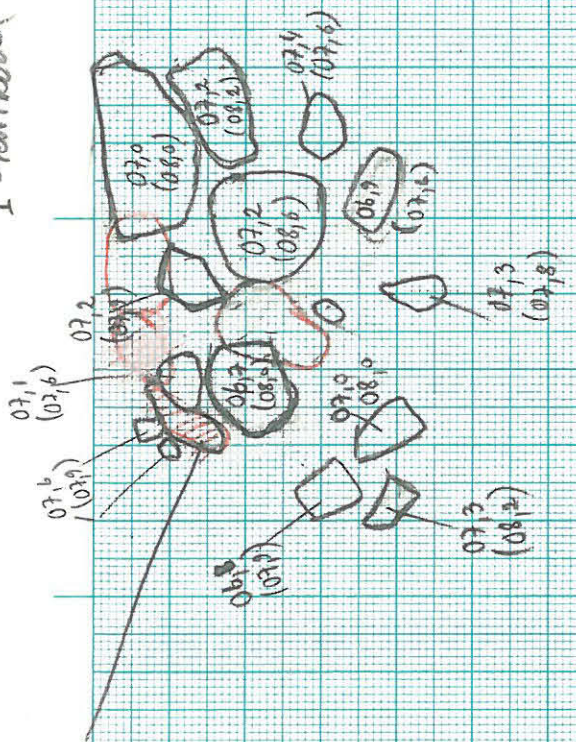
IX:1 IX:1
IX:2 IX:2



Aaskola Vakkola
 Vanha Klemetti
 Pääst R. Hobbner . 10-61

1:10

I-kivikerä



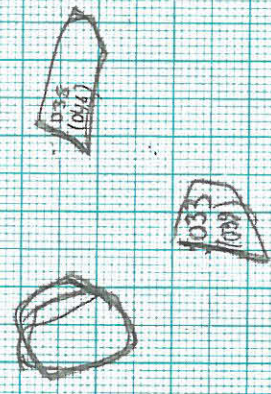
IX-1 IX-1
IX-2 IX-2

Askoia Vahkola
Vanha Klemetti

Piist 12.4.1961

11/10

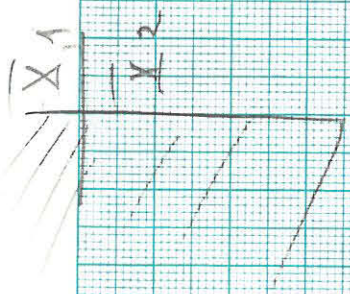
\bar{X}_1 \bar{X}_2
 $\bar{X}_{1,2}$ $\bar{X}_{1,2}$



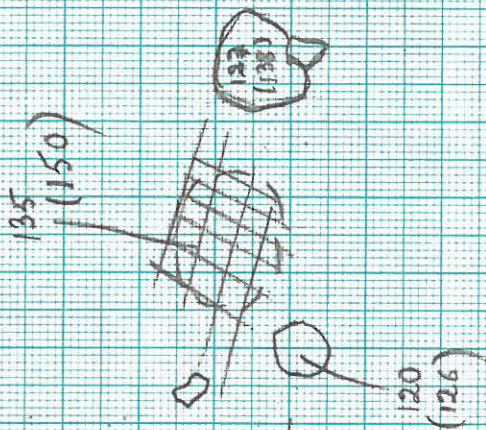
Arskola Vokkola (Vandua Keskikoulu)

Piisk R. Hötthörs - 61

1:10

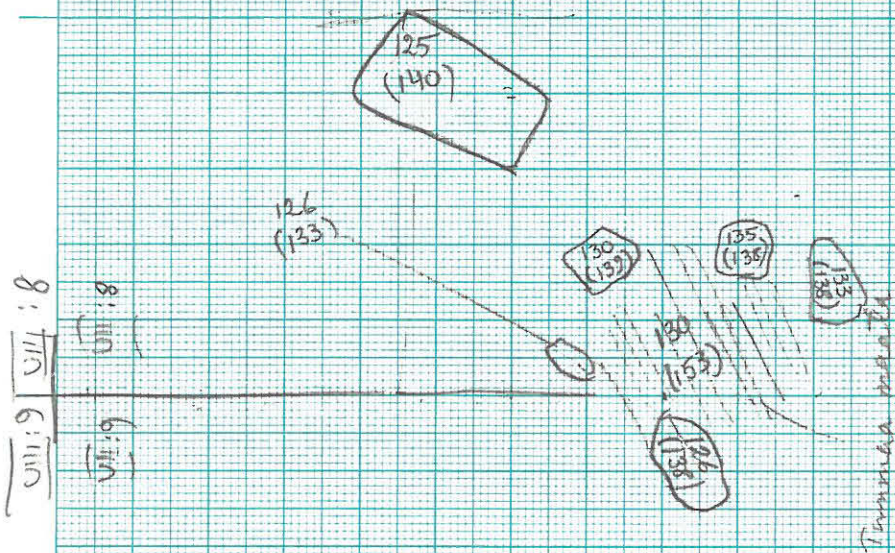


ASKOLA, YAKKOOLA
 VANHA KLEMMETT /
 Pinta R Hölzhoof - 61
 1:10



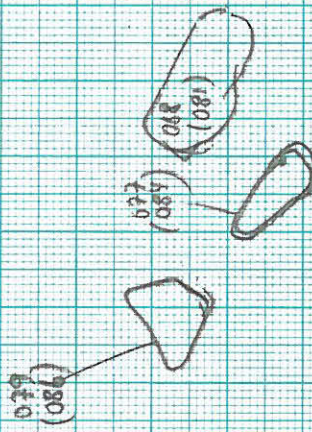
U₁, 10
 U₂, 6

III



101


IX.3
IX.3
IX.3



U11


VII 10 VJ 10
VI 11 VJ 11

III kirkkokuja
II kirkkosta



ASKOLA VAKKOLA
VANHA KLEMETTI
Pöytä. Rho/Äänen -61

1:10




IV kinnit...

VIII: VIII: 9
VIII: 8 | VIII: 8

← pinta profiili linja

Rivinen

107
090



← pinta profiili linja

1:100


Piirt. V. Siipola -61

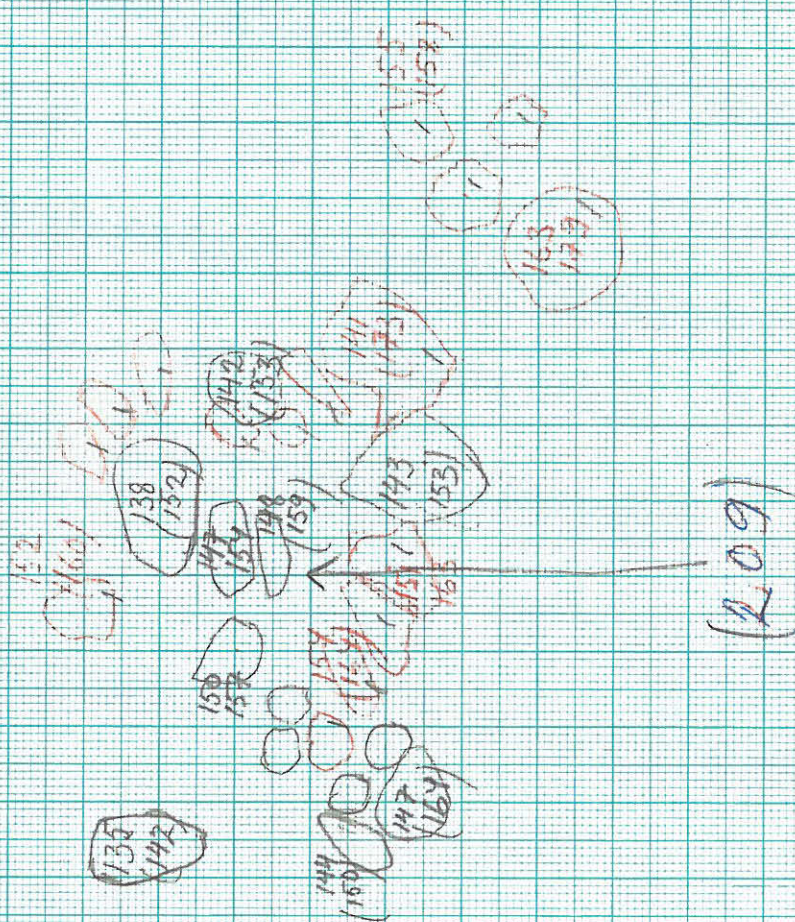
Askola, Karkkela Vanha-Klemetti

Hietäkukkonen

Poisitetun maan reuna

← pinta profiili linja





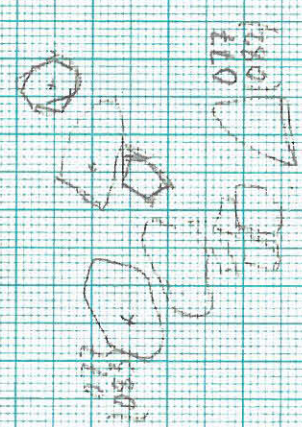
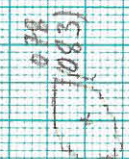
ASKOLA, Vorkodja

10000 - 100000

1:70

Part. V.11 K. Soppala

V.11 V.12



11.10.19, 11.10.19

11.10.19

11.10

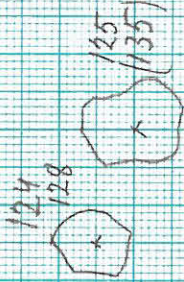
Part 1. 11.10.19

11.10.19
 11.10.19
 11.10.19

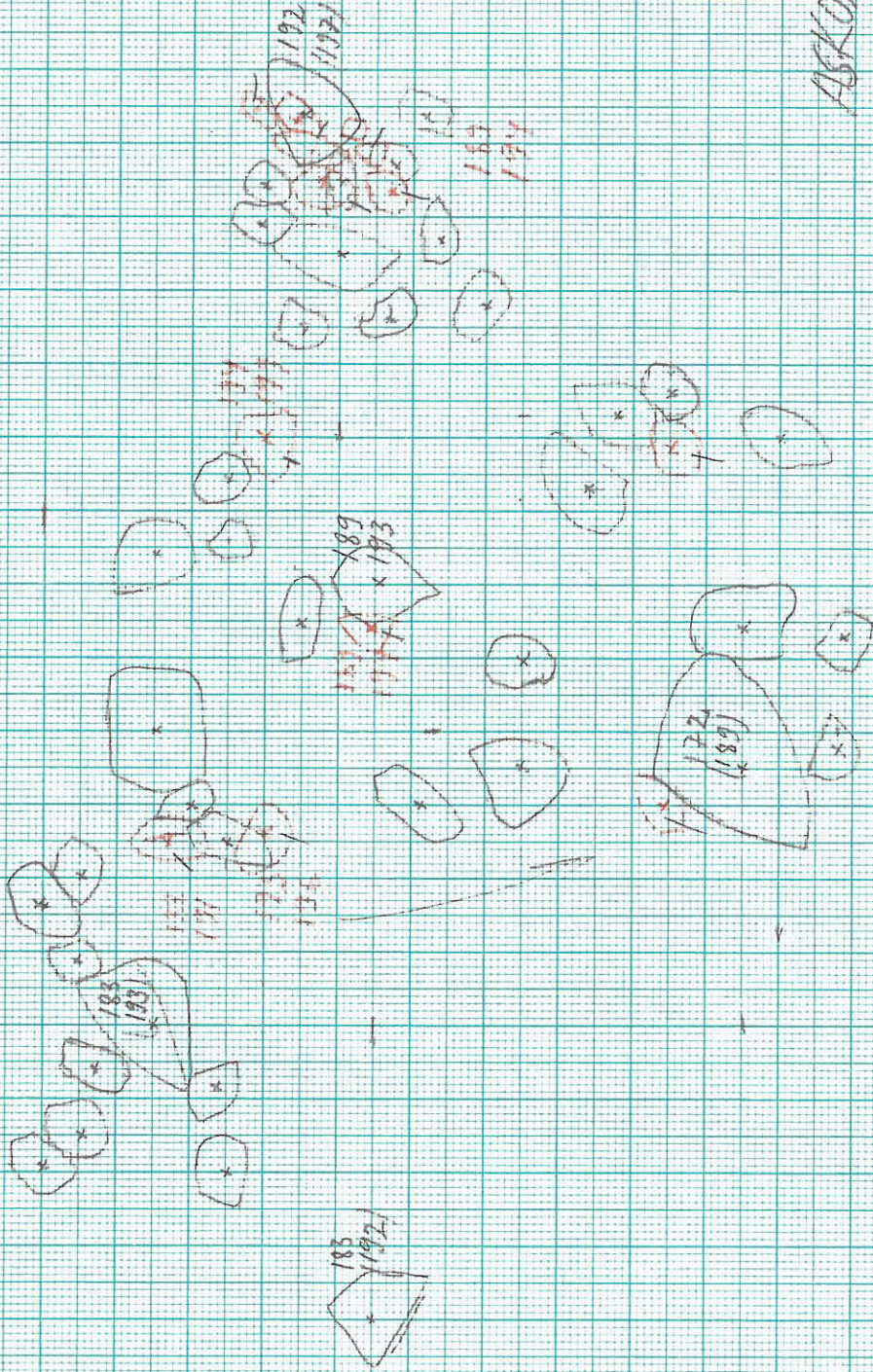
AS (1011), 1012, 1013
Pontas - Elementos

1:10

Part. 1.1.1



VII | VI | V | IV | III | II | I
 VII | VI | V | IV | III | II | I



ASKOLA, Karkkela

Vainha - Klementi

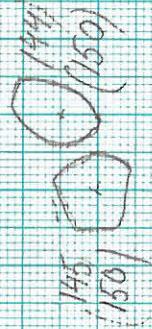

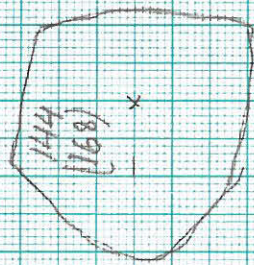
1:10

Part. K. Sippola

IV:2 IV:3

V:2 V:3

IV:3 IV:4
V:3 V:4



$$\frac{V:11}{VI:10} \quad \frac{V:11}{VI:10} \quad \frac{V:11}{VI:10}$$

$$\frac{V:11}{VI:10} \quad \frac{V:11}{VI:10} \quad \frac{V:11}{VI:10}$$

Dik: DIPA, Kerketala, Kerketala, Kerketala
1:10
Pint K. Kerketala

2476 / 11.11.1960

Maanv. Onni Klemetti
Vanha-Klemetti, Valkeola

Muinaistieteellisen toimikunnan puolesta ilmoitan, että saariston laidalla sijaitsevalla kiekka-kuopalla on kivikautinen asuinpaikka, joka on jo osittain tuhautunut kielanajossa. Enemmän vahinkojen välttämiseksi täytyy kielanajo siellä rajoittaa vain siihen osaan, mistä jo takerras on jo kuroitettu pois, kunnes paikalla on suoritellessa lähempää tutkimusta, mistä tapahtui ~~ensi kerran s. 1961~~ ~~maaliskuuta~~ 1961. Tämän kiellon antamiseen on muinaistieteellinen toimikunta velvoitettu muinaisjäännösten suojelua koskevan asetuksen (v. 1883) perusteella.

Toimikunnan
Ville Luho
pil. Tolonen

✓ Valkeola, Valkeola, Vanha-Klemetti ja
Skuvonin kylä, Karhoniemi
kaivaukset keuhalla 1961

KM 14954