

Erikst. tsto 169/28.5.1985

M

DRAGSFJÄRD Söderlångvik (Söderby)

Röykkiön osan kaivaus

Matti Bergström 1979

DRAGSFJÄRD Söderlångvik (Söderby)

- kiviröykkiön osan kaivaus

Sijainti: Peruskartta 1:20 000 1034 14 + 2012 14 DRAGSFJÄRD (1968)

x = 6662 24

y = 581 05

z = n. 20 m

Kyseessä on röykkiöalue noin 1,5 km lounaaseen Dragsfjärdin kirkosta Taalintehtaalle vievän maantien itäpuolella. Alueen halki on tarkoitus tehdä liittymä läheiseen taloon vievälle tielle. Alueella on useampia röykkiöitä, joista yhtä on jo tuhonnut Taalintehtaalle vievä tie. Tätä samaa röykkiötä oli nyt tarkoitus tutkia pihatien rakentamisen vuoksi.

Tutkiminen suoritettiin myöhään syksyllä 1979 siten, että kaivinkone poisti röykkiön kiviä ja maa seulottiin tarkemmin lapioin ja lastoin. Röykkiöstä poistettiin sen itäreunasta noin 1,5 metrin levyinen kaistale. Röykkiöstä ei tavattu mitään löydöksiä. Kiveys ei myöskään muodostanut minkäänlaista rakennetta.

Röykkiön keskiosa sekä etelä- ja pohjoisreunat ovat edelleen täysin koskemattomat.

Helsinki 17.4.1985


Tutkija

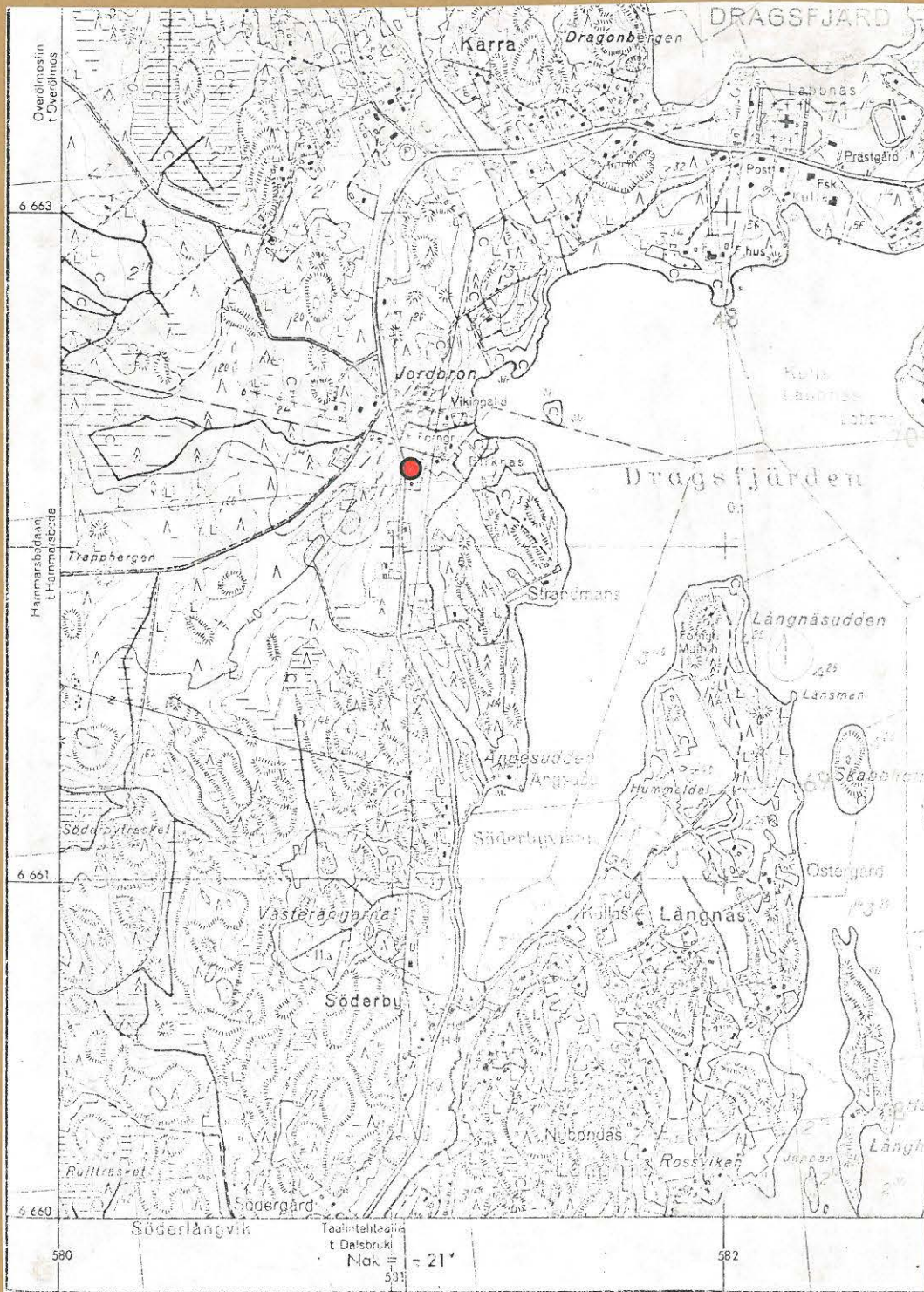

Matti Bergström

LIITTEET: - peruskarttaote
- valokuvaaliite (ff 51695-6)
- luonnospirros röykkiön alueesta

DRAGSFJÄRD, Söderlångvik (Söderby)

MATTI BERGSTRÖM 1979

kiviröykkiö 



Ote peruskartasta 1:20 000 no 1034 14 + 2012 14 Dragsfjärd (1968)

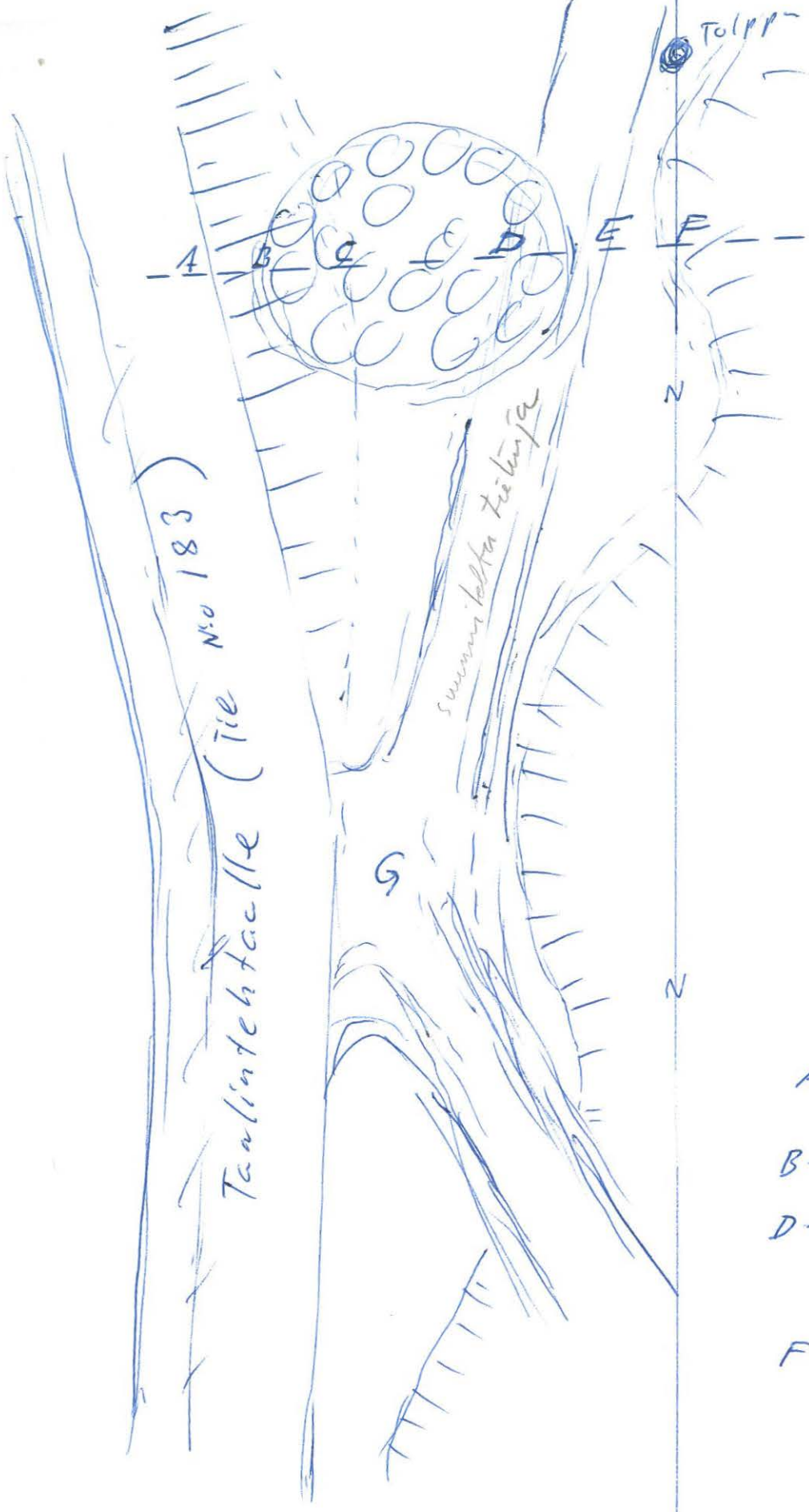


F 51695

Kuvissa röykkiö ennen ja jälkeen kivien poistoa.



F 51696



A-C = { rökkiön osittain
 turmellut
 entisen tien paikka,
 nyky. uuden tien luista

B-E = "hautaröykkiö"

D-E = Toivottu uusi tie
 lähimpään sallittuun
 liittymään (G)

F = Sähkölinja

h. 0 10 m