

Erinitt. 570 270/16. 12. 1985 M

EURA Vainiomäki

Koekaivaus rautakautisella
löytöpaikalla
Matti Bergström 1985

EURA Vainiomäki

Kunta: Eura

Kylä: Kirkonkylä

Tila: Vainiomäki 4:15, omistaa Heikki Linnemäki, Liiketie, 27510 EURA

Sijainti: Peruskartta 1134 08 EURA (1978)

x = 6780 62

y = 560 86

z = n. 40 m

Aikaisemmat tutkimukset: 1980 koekaivaus, Paula Purhonen

Paikalta saadut löydöt: KM 14816, Satakunnan museo 2349

Tilalla Vainiomäki 4:15 oli tarkoitus tutkia grillirakennukseen lisärakennukseksi tulevan maakellarin alue. Kellari sijoittuisi päärakennuksen ja grillirakennuksen väliin. Koska paikalta on tehty esihistoriallisia löytöjä, katsottiin aiheelliseksi suorittaa paikalla koekaivaus. Työ suoritettiin poistamalla pintamaa koneellisesti sekä sen jälkeen puhdistamalla maan pinta lapioin. Maa oli kauttaaltaan puhdasta pienikivistä karikkomaata eikä siinä havaittu mitään muinaisjäännökseen viittaavaa.

Tutkittu alue on merkitty oheiseen karttaan vinoviivoituksella.

Alueelle voidaan sallia kyseisen maakellarin rakentaminen suunnitelman mukaisesti muun osan mäkeä pysyessä edelleen rauhoitettuna muinaisjäännösalueena. Muuta osaa mäestä ei tutkittu, koska siellä on runsaasti istutuksia ja marjapensaita. Rauhoitetun alueen raja on merkitty oheiseen karttaan vain tontin 4:15 osalta.

Työ suoritettiin esihistorian toimiston koekaivausryhmän toimesta maanomistajan kustantaessa paikalle kaivinkoneen ja kolme työmiestä.

Helsinki 1.11.1985

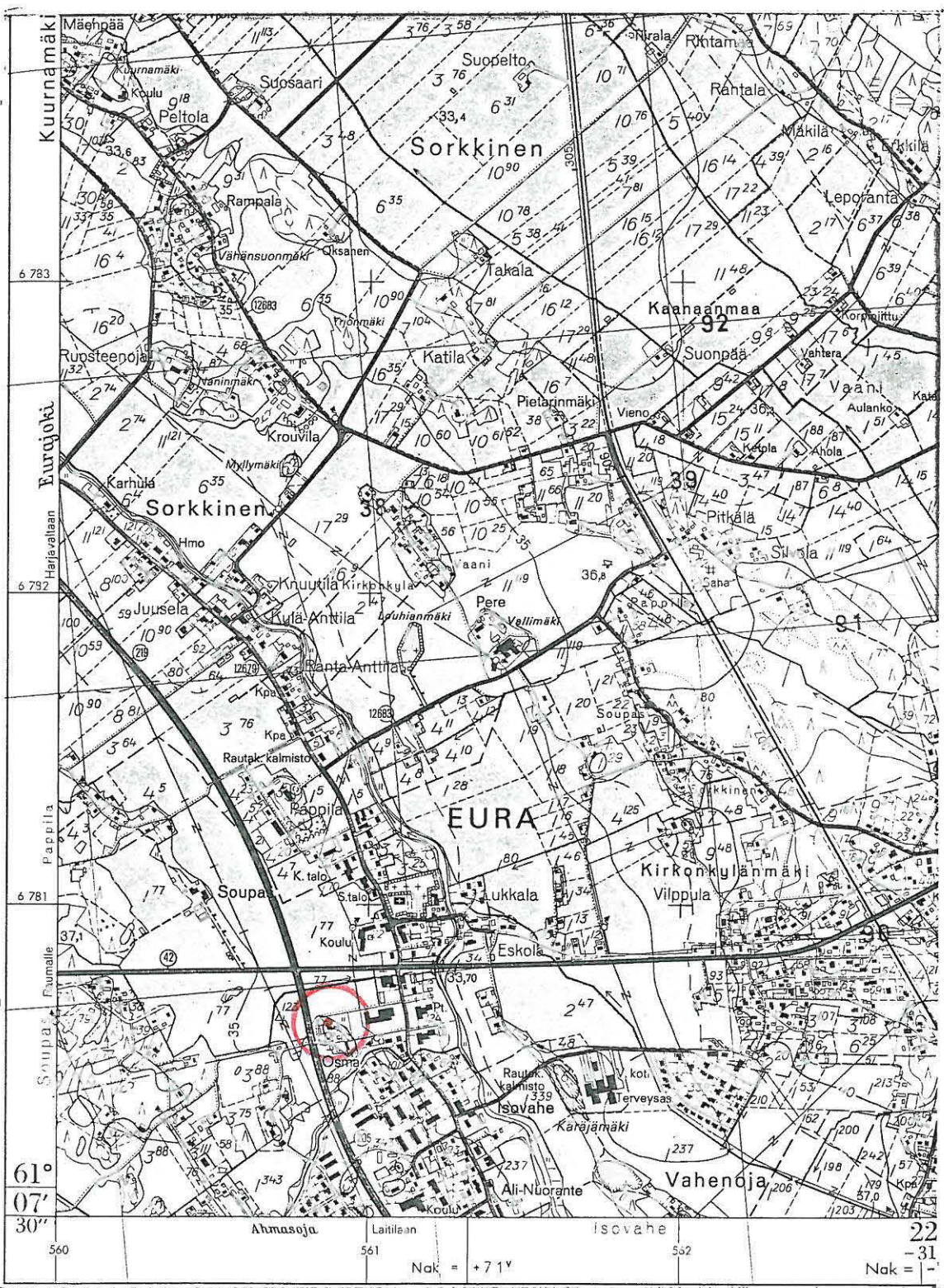
Tutkija


Matti Bergström

-Ks. tarkemmin Paula Purhosen kertomusta, missä on myös valokuvia alueesta.

EURA Vainiomäki
Matti Bergström 1985

Ote peruskartasta 1:20000 1134 08 EURA (1978)
-tutkimusalue merkitty puneella



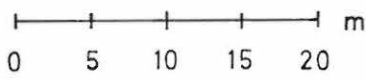
EURA, Vainiomäki



MATTI BERGSTRÖM 1985

YLEISKARTTA 1:500

KARTTAPOHJANA RAKENNUSSUUNNITELMA

Piirt. H. Kotivuori



-  KOEKAIVETTU ALUE
-  SUUNNITELTU MAAKELLARIN PAIKKA

